

ПРОЕКТНО-ИЗЫСКАТЕЛЬСКИЕ РЕШЕНИЯ В СТРОИТЕЛЬСТВЕ

197082, РОССИЯ, г. САНКТ-ПЕТЕРБУРГ, БОГАТЫРСКИЙ ПР., д.49, к.2, пом.318

ОГРН 1177847165198, ИНН 7814690758, КПП 781401001

р/с 40702810210000127151 в АО "ТИНЬКОФФ БАНК", БИК 044525974, 30101810145250000974



Утверждаю:

Генеральный директор

ООО «ПИРС»



Носова Т.В.

АКТ

по результатам государственной историко-культурной экспертизы земельного участка, предназначенного для проектирования и строительства объекта: «Межпоселковый газопровод от д. Батово к д. Даймище – д. Чикино – д. Ляды Гатчинского района Ленинградской области», подлежащего воздействию земляных, строительных, мелиоративных, хозяйственных и (или) иных работ, предусмотренных статьей 25 Лесного кодекса РФ работ по использованию лесов (за исключением работ, указанных в пунктах 3, 4 и 7 части 1 статьи 25 Лесного кодекса РФ) и иных работ, в случае если федеральный орган охраны объектов культурного наследия и орган охраны объектов культурного наследия субъекта РФ не имеет данных об отсутствии на указанном земельном участке объектов археологического наследия, включенных в реестр, и выявленных объектов археологического наследия (пп. «д» п. 11 (1) Положения о Государственной историко-культурной экспертизе, утвержденного Постановлением Правительства РФ от 15 июля 2009 года № 569)

Заказчик: ООО «ГеоСтройИзыскания»

Основание: Договор №24-06/12-1 от 12 июня 2024 г.

Объект: Земельный участок, предназначенный для проектирования и строительства объекта: «Межпоселковый газопровод от д. Батово к д. Даймище – д. Чикино – д. Ляды Гатчинского района Ленинградской области»

г. Санкт-Петербург
2024 г.

Настоящий Акт по результатам государственной историко-культурной экспертизы составлен в соответствии с Положением о государственной историко-культурной экспертизе, утвержденном постановлением Правительства Российской Федерации от 15 июля 2009 г. № 569. Государственная историко-культурная экспертиза проведена Государственная историко-культурная экспертиза проведена **Обществом с ограниченной ответственностью "Проектно-изыскательские решения в строительстве" (ООО «ПИРС»)**

Дата начала проведения экспертизы:	12.06.2024 г.
Дата окончания экспертизы:	03.09.2024 г.
Место проведения экспертизы:	Ленинградская область, Гатчинский район; г. Санкт-Петербург
Заказчик экспертизы:	ООО «ГеоСтройИзыскания», 160009, Вологодская область, город Вологда, ул. Челюскинцев, д. 32, офис 801 ИНН 3525281011, КПП 352501001

Сведения об экспертной организации

Полное наименование	Общество с ограниченной ответственностью «Проектно-изыскательские решения в строительстве»
Краткое наименование	ООО «ПИРС»
Организационно-правовая форма	Общество с ограниченной ответственностью
Адрес юридический	197082, г. Санкт-Петербург, ул. Оптиков, д.45, к.1, лит.А, пом.69-Н
Адрес фактический	197082, г.Санкт-Петербург, Богатырский пр., д. 49, к. 2, пом. 318
Реквизиты	ИНН 7814690758 КПП 781401001 ОГРН 1177847165198
Генеральный директор	Татьяна Валерьевна Носова

В соответствии с подпунктом «б» пункта «7» Положения о государственной историко-культурной экспертизе, с организацией состоят в трудовых отношениях нижепоименованные физические лица, обладающие научными и практическими знаниями, необходимыми для проведения экспертизы и удовлетворяющие требованиям подпункта «а» пункта «7» Положения:

- Соболев Владислав Юрьевич;
- Михайлова Елена Робертовна;
- Хвоцинская Наталия Вадимовна (**исполнитель настоящего акта**).

Сведения об экспертах:

Фамилия, имя, отчество	Михайлова Елена Робертовна
Образование Специальность	высшее историк, археолог
Стаж работы	25 лет
Место обучения	Санкт-Петербургский Государственный университет, Исторический факультет, кафедра археологии
Место работы и должность	Об-во с ограниченной ответственностью "Проектно- изыскательские решения в строительстве", научный сотрудник; Санкт-Петербургский Государственный университет, Лаборатория археологии, исторической социологии и культурного наследия им. Г.С. Лебедева; заведующая Лабораторией
Реквизиты аттестации	Государственный эксперт по проведению историко- культурной экспертизы Приказ МК РФ № 1809 от 09.11.2021 "Об аттестации эксперта по проведению государственной историко- культурной экспертизы"; Приложение к приказу МКРФ № 1809, п. 28.
Объекты экспертизы:	<ul style="list-style-type: none"> - выявленные объекты культурного наследия в целях обоснования целесообразности включения данных объектов в реестр; - земли, подлежащие воздействию земляных, строительных, мелиоративных, хозяйственных работ, предусмотренных статьей 25 Лесного кодекса Российской Федерации работ по использованию лесов (за исключением работ, указанных в пунктах 3, 4 и 7 части 1 статьи 25 Лесного кодекса Российской Федерации) и иных работ, в случае, если указанные земли расположены в границах территорий, утвержденных в соответствии с пунктом 34.2 пункта 1 статьи 9 Федерального закона; - документация или разделы документации, обосновывающие меры по обеспечению сохранности объекта культурного наследия, включенного в реестр, выявленного объекта культурного наследия либо объекта, обладающего признаками объекта культурного наследия, при проведении земляных, мелиоративных, хозяйственных работ, указанных в статье 30 Федерального закона работ по использованию лесов и иных работ в границах территории объекта культурного наследия либо на земельном участке, непосредственно связанном с земельным участком в границах территории объекта культурного наследия; - документация, за исключением научных отчетов о выполненных археологических полевых работах, содержащая результаты исследований, в соответствии с которыми определяется наличие или отсутствие

	объектов, обладающих признаками объекта культурного наследия, на земельных участках, подлежащих воздействию земляных, строительных, мелиоративных, хозяйственных работ, указанных в статье 30 Федерального закона работ по использованию лесов и иных работ.
--	--

Фамилия, имя, отчество	Соболев Владислав Юрьевич
Образование Специальность	высшее историк, археолог
Стаж работы	25 лет
Место обучения	Санкт-Петербургский Государственный университет, Исторический факультет, кафедра археологии
Место работы и должность	Об-во с ограниченной ответственностью "Проектно-изыскательские решения в строительстве", научный сотрудник; Санкт-Петербургский Государственный университет, Лаборатория археологии, исторической социологии и культурного наследия им. Г.С. Лебедева; старший научный сотрудник
Реквизиты аттестации	Государственный эксперт по проведению историко-культурной экспертизы Приказ МК РФ № 1809 от 09.11.2021 "Об аттестации эксперта по проведению государственной историко-культурной экспертизы"; Приложение к приказу МКРФ № 1809, п. 28.
Объекты экспертизы:	<ul style="list-style-type: none"> - выявленные объекты культурного наследия в целях обоснования целесообразности включения данных объектов в реестр; - земли, подлежащие воздействию земляных, строительных, мелиоративных, хозяйственных работ, предусмотренных статьей 25 Лесного кодекса Российской Федерации работ по использованию лесов (за исключением работ, указанных в пунктах 3, 4 и 7 части 1 статьи 25 Лесного кодекса Российской Федерации) и иных работ, в случае, если указанные земли расположены в границах территорий, утвержденных в соответствии с п. 34.2 пункта 1 ст. 9 настоящего Федерального закона; - документы, обосновывающие включение объектов культурного наследия в реестр; - документы, обосновывающие исключение объектов культурного наследия из реестра; - документация, за исключением научных отчетов о выполненных археологических полевых работах, содержащая результаты исследований, в соответствии с которыми определяется наличие или отсутствие объектов, обладающих признаками объекта культурного наследия, на земельных

	<p>участках, подлежащих воздействию земляных, строительных, мелиоративных, хозяйственных работ, работ по использованию лесов и иных работ</p> <ul style="list-style-type: none"> - документация или разделы документации, обосновывающие меры по обеспечению сохранности объекта культурного наследия, включенного в реестр, выявленного объекта культурного наследия либо объекта, обладающего признаками объекта культурного наследия, при проведении земляных, мелиоративных, хозяйственных работ, указанных в статье 30 Федерального закона работ по использованию лесов и иных работ в границах территории объекта культурного наследия либо на земельном участке, непосредственно связанном с земельным участком в границах территории объекта культурного наследия.
--	---

Фамилия, имя, отчество	Хвоцинская Наталия Вадимовна
Образование	высшее
Специальность	историк, археолог
Стаж работы	51 год
Место работы и должность	Общество с ограниченной ответственностью «Проектно-изыскательские решения в строительстве»; Научный сотрудник Институт истории материальной культуры РАН; Ведущий научный сотрудник
Реквизиты аттестации	Государственный эксперт по проведению историко-культурной экспертизы Приказ Министерства культуры Российской Федерации № 1809 от 09.11.2021 г. «Об утверждении статуса аттестованного эксперта по проведению государственной историко-культурной экспертизы»; Приложение к приказу МК РФ № 1809, п. 31
Объекты экспертизы:	<ul style="list-style-type: none"> - выявленные объекты культурного наследия в целях обоснования целесообразности включения данных объектов в реестр; - документы, обосновывающие включение объектов культурного наследия в реестр; - земли, подлежащие воздействию земляных, строительных, мелиоративных, хозяйственных работ, предусмотренных статьей 25 Лесного кодекса Российской Федерации работ по использованию лесов (за исключением работ, указанных в пунктах 3, 4 и 7 части 1 статьи 25 Лесного кодекса Российской Федерации) и иных работ, в случае, если указанные земли расположены в границах территорий, утвержденных в соответствии с пунктом 34.2 пункта 1 статьи 9 Федерального закона; - документация или разделы документации,

	<p>обосновывающие меры по обеспечению сохранности объекта культурного наследия, включенного в реестр, выявленного объекта культурного наследия либо объекта, обладающего признаками объекта культурного наследия, при проведении земляных, мелиоративных, хозяйственных работ, указанных в статье 30 Федерального закона работ по использованию лесов и иных работ в границах территории объекта культурного наследия либо на земельном участке, непосредственно связанном с земельным участком в границах территории объекта культурного наследия;</p> <p>- документация, за исключением научных отчетов о выполненных археологических полевых работах, содержащая результаты исследований, в соответствии с которыми определяется наличие или отсутствие объектов, обладающих признаками объекта культурного наследия, на земельных участках, подлежащих воздействию земляных, строительных, мелиоративных, хозяйственных работ, указанных в статье 30 Федерального закона работ по использованию лесов и иных работ.</p>
--	---

Отношения к заказчику

Организация:

- не участвует в разработке проектной документации на строительство, расширение, реконструкцию, техническое перевооружение, консервацию и ликвидацию, и иное хозяйственное освоение объекта или объектов, в отношении которых проводится экспертиза, или подобной проектной документации;

- не участвует в проектировании или конструировании, изготовлении, поставке, монтаже, ремонте, покупке, владении, эксплуатации или обслуживании технических устройств, применяемых на объекте или других объектах, в отношении которых проводится экспертиза, или подобных конкурентных технических устройств;

- не участвует в проектировании или конструировании, строительстве, ремонте, покупке, владении, эксплуатации или обслуживании зданий и сооружений на объекте или других объектах, в отношении которых проводится экспертиза, или подобных конкурентных зданий и сооружений;

- не имеет с заказчиком отношений общего владения;

- не подлежит непосредственной отчетности тому же вышестоящему управляющему орган, что и заказчик экспертизы;

- не выполняет функции официального представителя заказчика.

Эксперт:

- не имеет родственных связей с заказчиком (его должностными лицами, работниками);

- не состоит в трудовых отношениях с заказчиком;

- не имеет долговых или иных имущественных обязательств перед заказчиком;

- не владеет ценными бумагами, акциями (долями участия, паями в уставных капиталах) заказчика;

- не заинтересован в результатах исследований и решений, вытекающих из настоящего экспертного заключения, с целью получения выгоды в виде денег, ценностей, иного имущества, услуг имущественного характера или имущественных прав для себя или третьих лиц.

В соответствии с законодательством Российской Федерации эксперт несет ответственность за соблюдение принципов проведения историко-культурной экспертизы и достоверность сведений, изложенных в заключении экспертизы.



Эксперт Н.В. Хвожинская

Основания проведения государственной историко-культурной экспертизы:

Федеральный закон № 73-ФЗ «Об объектах культурного наследия (памятниках истории и культуры) народов Российской Федерации» от 25.06.2002 г. (в действующей редакции);

Положение о Государственной историко-культурной экспертизе (утв. Постановлением Правительства РФ от 15 июля 2009 г. № 569) (в действующей редакции);

Договор №24-06/12-1 от «12» июня 2024 г. между ООО «ПИРС» и ООО «ГеоСтройИзыскания».

Копия письма Комитета по сохранению культурного наследия Ленинградской области от 19.10.2023 г. № 01-09-7276/2023-0-1.

Цель экспертизы:

Определение наличия или отсутствия выявленных объектов культурного (археологического) наследия либо объектов, обладающих признаками объекта культурного наследия, на земельных участках, землях лесного фонда либо в границах водных объектов или их частей, подлежащих воздействию земляных, строительных, мелиоративных, хозяйственных работ, указанных в статье 30 Федерального закона №73-ФЗ работ по использованию лесов и иных работ на территории земельного участка, предназначенного для проектирования и строительства объекта: «Межпоселковый газопровод от д. Батово к д. Даймище – д. Чикино – д. Ляды Гатчинского района Ленинградской области», в случае, если федеральный орган охраны объектов культурного наследия и орган охраны объектов культурного наследия субъекта РФ не имеет данных об отсутствии на указанном земельном участке объектов культурного наследия либо объектов, обладающих признаками объекта культурного наследия.

Объект государственной историко-культурной экспертизы:

Земельный участок, предназначенный для проектирования и строительства объекта: «Межпоселковый газопровод от д. Батово к д. Даймище – д. Чикино – д. Ляды Гатчинского района Ленинградской области», подлежащий воздействию земляных, строительных, мелиоративных, хозяйственных работ, предусмотренных статьей 25 Лесного кодекса Российской Федерации работ по использованию лесов (за исключением работ, указанных в пунктах 3, 4 и 7 части 1 статьи 25 Лесного кодекса Российской Федерации) и иных работ, в случае если орган охраны объектов культурного наследия не имеет данных об отсутствии на указанном земельном участке объектов культурного наследия, включенных в реестр, выявленных объектов культурного наследия либо объектов, обладающих признаками объектов культурного наследия.

Сведения об обстоятельствах, повлиявших на процесс проведения и результаты экспертизы:
Обстоятельства, повлиявшие на процесс проведения и результаты экспертизы, отсутствуют.

Перечень документов, представленных Заказчиком

Копия письма Комитета по сохранению культурного наследия Ленинградской области от 19.10.2023 г. № 01-09-7276/2023-0-1.

Письмо ООО «ГСИ» о предоставлении информации от 16.08.2024 г. №2331-24.

Описание местоположения границ публичных сервитутов «Межпоселковый газопровод от д. Батово к д. Даймище – д. Чикино – д. Ляды Гатчинского района Ленинградской области».

Выписки из Единого государственного реестра недвижимости об объекте недвижимости.

Перечень документов и материалов, предоставленных эксперту и привлекаемых при проведении экспертизы, а также использованной для нее специальной, технической и справочной литературы

Законодательная база

- Федеральный закон от 25 июня 2002 г. № 73-ФЗ «Об объектах культурного наследия (памятниках истории и культуры) народов Российской Федерации».
- Федеральный закон от 22 октября 2014 г. № 315-ФЗ «О внесении изменений в Федеральный закон «Об объектах культурного наследия (памятниках истории и культуры) народов Российской Федерации» и отдельные законодательные акты Российской Федерации».
- Положение о государственной историко-культурной экспертизе, утвержденное постановлением Правительства РФ от 25 апреля 2024 г. № 530;
- Положение о порядке проведения археологических полевых работ и составления научной отчетной документации, утвержденное постановлением Бюро Отделения историко-филологических наук Российской академии наук от 12 апреля 2023 г. № 15;
- Открытый лист № P018-00103-00/01272409 от 01.07.2024 г., выданный на имя С.О. Молофеева;
- План-схема расположения земельных участков на публичной карте Росреестра, <http://roscadastr.com/map>;
- Приказ Министерства культуры Российской Федерации от 1 сентября 2015 г. № 2328 "Об утверждении перечня отдельных сведений об объектах археологического наследия, которые не подлежат опубликованию".
- Положение о едином государственном реестре объектов культурного наследия (памятников истории и культуры) народов Российской Федерации, утвержденное приказом Министерства культуры Российской Федерации от 30.10.2011 № 954.

ЛИТЕРАТУРА И АРХИВНЫЕ ИСТОЧНИКИ

1. Агеева Р.А. 2004. Гидронимия русского северо-запада как источник культурно-исторической информации. М.: УРСС.
2. Биркенгоф А.Л., Даринский А.В. и др. 1958. Ленинградская область. Природа и хозяйство. 194 с.

3. Бурлаков А.В. По следам шведских могил. Утраченные памятники Ингерманландии // Гатчинская правда. 1991. 6 декабря. С. 3.
4. Врангель А. 1859. Курганы в Ямбургском уезде С.-Петербургской губернии // ИРАО. 1859. Т. 1.
5. Гагарина Э.И. 2004. Литологический фактор почвообразования. СПб. 216 с.
6. Гусаров А.Ю. 2021. Гатчинский район: исторические и природные достопримечательности: Санкт-Петербург: Паритет. 318 с.
7. Де-ла-Гарде А. Статистическое описание Ямбургского уезда. СПб., 1840.
8. Исаченко Г.А. 1998. «Окно в Европу»: история и ландшафты. СПб.
9. Каргопольцев С.Ю., Шукин М.Б. 2002. Новая находка оружия позднеримского времени на западе Ленинградской области. В: Носов Е.Н., Смирнова Г.И. (отв. ред.) Старая Ладога и проблемы археологии Северной Руси. СПб.: Издательство Государственного Эрмитажа.
10. Кёппен П. Водь в С.Петербургской губернии. Отрывок из пояснительного текста к этнографической карте С. Петербургской губернии. СПб. 1851 г.
11. Кольчатов В.А. 1982. О времени заселения Ижорского плато. В: Столяр А.Д. (отв. ред). Северная Русь и ее соседи в эпоху раннего средневековья. Л.: Издательство ЛГУ. 61 – 65.
12. Конькова О.И. 2001. Ингерманландская историко-культурная зона в свете данных гуманитарных наук. В: Герд А.С., Лебедев Г.С. (ред.) Очерки исторической географии. Северо-запад России. Славяне и финны. СПб.: Издательство СПбГУ. 188 – 232.
13. Кулешов В.С. 2005. Памятники культуры Tarandgräber на северо-западе Европейской части России. В: Ерёменко В.Е. (глав. ред). Альманах молодых археологов 2005. СПб: Нестор-история.
14. Лапшин В.А., 1990. Археологическая карта Ленинградской области. Часть 1. Западные районы. Л.: ЛВВИСУ. 130 с.
15. Лапшин В.А. Археологическая карта Ленинградской области. Ч.2. Восточные и северные районы. Л., 1995. 234 с.
16. Лебедев Г.С. 1977. Археологические памятники Ленинградской области. Л.
17. Лесман Ю. М. 1982. Хронологическая периодизация курганов Ижорского плато. В: Столяр А.Д. (отв. ред). Северная Русь и ее соседи в эпоху раннего средневековья. Л.: Издательство ЛГУ. 65 – 74.
18. Лесман Ю.М. 2008. Вырицкий курганный могильник. В: Сорокин П.Е. (ред.) Археологическое наследие Санкт-Петербурга. Вып. 2. Древности Ижорской земли. СПб.
19. Люфанов Л.Е. Недра // Природа Ленинградской области и ее охрана. Л., 1983. С. 33 – 37.
20. Матинян Н.Н. 2003. Почвообразование на ленточных глинах. СПб.
21. Мещеряков Ю.А. 1961. Молодые тектонические движения и эрозионноаккумулятивные процессы северо-западной части Русской равнины. М.
22. Михайлова Е.Р. 2009. Культура псковских длинных курганов. Проблемы хронологии и развития материальной культуры. Автореф. дисс... канд. ист. Наук. СПб.
23. Можаяев Б.Н. 1973. Новейшая тектоника Северо-Запада Русской равнины. Л.
24. Павлова М.С. Л.К. Ивановский – исследователь петербургских курганов // История и практика археологических исследований. СПб., 2008. С. 261 – 267.
25. Петербургский рериховский сборник. 1999. № II – III. СПб. 33. Почвы Ленинградской области. 1973.
26. Равдоникас В.И. Ижорский могильник в г. Красногвардейске // Известия ГАИМК 1932. С. 24 – 31.
27. Рябинин Е.А. 2001. Водская земля Великого Новгорода. СПб.: Дмитрий Буланин.

28. Сорокин П.Е., Шаров О.В. 2008. О новых находках римской эпохи на Северо-западе. В: Сорокин П.Е. (ред.) Археологическое наследие Санкт-Петербурга. Вып. 2. Древности Ижорской земли. СПб. 167 – 201.
29. Спицын А.А. Курганы С.-Петербургской губернии в раскопках Л.К. Ивановского. МАР № 20. СПб., 1896.
30. Стасюк И.В. 2010. Средневековое расселение восточных погостов Копорского уезда Водской пятины: XII – первая четверть XVII вв. В: Диалог культур и народов средневековой Европы. СПб.: Дмитрий Буланин, с. 416 – 427.
31. Стасюк И.В. Археологические памятники Гатчины и района. СПб.: Инкери, 2013. 107 с.
32. Стасюк И.В. Могильник в д. Покровская - новый памятник средневековой ижоры в долине р. Славянки // Археология и история Пскова и Псковской земли. Вып. 61. М., Псков, СПб. 2016. С. 276 – 285.
33. Тимофеев В.И. 1993. Памятники мезолита и неолита региона Петербурга и их место в системе культур каменного века балтийского региона. В: Масон В.М., Носов Е.Н., Рябинин Е.А. (ред.) Древности Северо-запада России (славяно-финноугорское взаимодействие, русские города Балтики). СПб.: Центр «Петербургское востоковедение». с. 8–33.
34. Федоров И.А., Мурзенков Д.Н. Обследование грунтового и курганного могильников в г. Гатчина // Исследование погребальных памятников на западе средневековой Новгородской земли. СПб.: Нестор-История, 2010. с. 76 – 80.
35. Федоров И.А. Курганная группа Гатчина-1. Новые архивнокартографические данные // АИИППЗ 29. Москва, Псков: ИА РАН, 2014. с. 451 – 454.
36. Хантулев А.А. Почвы Оредежской поймы // Почвы и их плодородие. Л., 1960.
37. Хвоцинская Н.В. 1983. К вопросу о древних захоронениях воды // Краткие сообщения Института археологии. Вып. 175. М.
38. Хвоцинская Н.В. 2004. Финны на западе Новгородской земли. СПб.: Дмитрий Буланин.
39. Хвоцинская Н.В. 2009. Племя водь и его культура в составе Новгородской земли // Великий Новгород и средневековая Русь. М.
40. Шаров О.В. 2006. О находке перекладчатой фибулы в Старой Ладогe. В: Кирпичников А.Н., Носов Е.Н., Сакса А.И. (ред.) Славяне и финно-угры. Контактные зоны и взаимодействие культур. СПб.: Нестор-история. С. 176 – 211.
41. Шаров О.В., Палагута И.В., Хаврин С.В., 2011. Находки кладов римских монет в районе Копорья. В: Вишняцкий Л.Б. (глав. ред.) Российский археологический ежегодник. № 1. СПб.: Издательский дом СПбГУ. с. 336 – 360.
42. Шилов А.Л. 1999. Заметки по исторической топонимике русского севера. М.: НПИЦ «Наука и техника».
43. Ширококов И.Г., Сорокин П.Е. К антропологии средневековой ижоры (по материалам могильника Порицы 1) // Радловский сборник: Научные исследования и музейные проекты МАЭ РАН в 2014 г. СПб., 2015. с. 456-469.
44. Юшкова М.А. 2010. Могильник Кёрстово-1 – уникальный памятник эпохи римских влияний на Северо-западе России. Вестник Санкт-Петербургского университета. Сер. 2. Вып. 3. с. 46–52.
45. Юшкова М.А. 2010а. Новая группа памятников культуры могильников с каменными оградками на западе Ижорской возвышенности. В: Мусин А.Е., Хвоцинская Н.В. (отв. ред.) Диалог культур и народов средневековой Европы. СПб.: Дмитрий Буланин. с. 316 – 329.

Интернет-ресурсы:

<http://etomesto.ru>
<http://culture.lenobl.ru/departament>.

Сведения о проведенных исследованиях

В рамках проведения данной государственной историко-культурной экспертизы, были выполнены следующие исследования:

- ознакомление с представленной Заказчиком документацией;
- анализ исходно-разрешительной документации;
- изучение нормативно-правовой документации, необходимой для принятия экспертного решения, и научно-справочной литературы;
- историко-библиографические исследования, анализ информации об основных этапах освоения территории, оценка вероятности местонахождения на обследуемом участке не выявленных ранее археологических памятников;
- визуальное обследование участка и его фотофиксация;
- полевые археологические исследования (разведка), закладка шурфов;
- подготовка отчета о проведении полевых научно-исследовательских археологических работ;
- проведение анализа полученных результатов, оформление настоящего Акта.

Факты и сведения, установленные в результате проведенных исследований

ИСТОРИКО-КУЛЬТУРНАЯ ХАРАКТЕРИСТИКА ОБСЛЕДУЕМОЙ ТЕРРИТОРИИ

Физико-географическая характеристика района исследований

Большей частью Гатчинский муниципальный округ лежит на Ордовикском известняковом плато. Это относительно приподнятая равнина с небольшим уклоном в южном и юго-восточном направлениях, сложенная ордовикскими известняками, которые в ряде мест выступают почвообразующими породами, а большей частью перекрыты четвертичными, ледниковыми и водно-ледниковыми отложениями с большим участием в них доломитизированных известняков.

Почвообразующими породами ордовикского плато являются четвертичные ледниковые и водно-ледниковые отложения и изредка ордовикские известняки. Образование четвертичных отложений происходило при значительном участии дочетвертичных пород, поэтому на севере района морена за счет примеси кембрийских глин имеет серый цвет и очень тяжелый механический состав.

Самой характерной чертой ледниковых и водно-ледниковых отложений является большое участие в их составе ордовикских доломитизированных известняков. Большая часть моренных отложений относится к типу донной морены, особенно сильно обогащенной известняковыми валунами.

Водно-ледниковые наносы возникли в процессе размыва этих моренных отложений и также в той или иной степени обогащены местным известняковым материалом. Поэтому очень важно перед характеристикой почвообразующих пород остановиться на свойствах самих ордовикских известняков. Они чаще всего представлены серией доломитизированных известняков и доломитов и составляют мощную толщу (70--80 м).

Общий разрез известняковой толщи в муниципальном округе, по данным всех исследованных выходов, состоит из нескольких слоев. Сверху расположен плотный мелкокристаллический серо-бурого или серо-белого цвета доломитизированный известняк (вскипает от соляной кислоты не сильно), с частыми трещинами, нередко заполненными красной и зеленоватой девонской глиной. Книзу толщи цвет становится более желтым, появляются прослойки красной глины или мергелистого известняка. Общая мощность слоя - от 6 до 17 м. Увеличивается она с общим повышением высоты места (Биркенгоф, 1958, с. 83-96).

Следующий слой - мергелистый темно-красный сланцеватый доломитизированный известняк - при большой мощности является водоупорным горизонтом. Под ним расположен плотный доломитизированный светло-желтый известняк с тонкими голубыми глинистыми прослойками.

Содержание СаО в плотном известняке колеблется от 28 до 37%, в мергелистом - 26%. Известняки сильно доломитизированы. Содержание MgO в плотном известняке колеблется от 17 до 20%, мергелистом - от 17 до 17,5%. На дневную поверхность известняки выходят редко, в основном на вершинах и склонах моренных гряд напора. В этом случае почвы формируются на элювии известняков.

Ледниковые отложения - моренные суглинки с валунами и гальками кристаллических пород и местных известняков - лежат на известняках плащеобразно, более мощным покровом во впадинах, утончаясь и иногда совсем исчезая на повышениях и грядах. Содержание известнякового щебня изменчиво и зависит от мощности моренного суглинка.

При малой мощности суглинка (не более 0,5 м) примеси местного известнякового материала не меньше, чем самой массы суглинка. Более мощные суглинки (1-2 м) также

карбонатны, но содержание в них известняковых валунов и галек меньше. Некарбонатные или глубоко выщелоченные от карбонатов валунные суглинки встречаются редко.

Механический состав моренных суглинков довольно однороден -- это глины и тяжелые суглинки, причем самых тонких илистых частиц ($<0,001$ мм) содержится больше в менее карбонатных суглинках.

На территории плато преобладают сильнокарбонатные суглинки и глины с нейтральной или слабощелочной реакцией среды и высокой степенью насыщенности Са и Mg поглощающего комплекса породы. Довольно высоко содержание в этих породах доступных растениям форм калия и особенно фосфора.

Некарбонатные или глубоковыщелоченные моренные суглинки отличаются слабокислой реакцией среды, меньшей насыщенностью основаниями и бедностью подвижными соединениями фосфора и калия.

Песчаных и супесчаных водно-ледниковых и моренных отложений на ордовикском плато мало; они нередко залегают на равнинах под чехлом валунных суглинков. Ими сложены зандровые и камовые области.

Крупнейшие реки территории Гатчинского муниципального округа берут начало на Ижорской возвышенности, это Оредеж (правый приток Луги) и Ижора (левый приток Невы). Вся центральная и южная часть изучаемого округа относится к бассейну Оредежа. Значительные площади в междуречьях и низинах заболочены (Гусаров, 2021).

Преобладают еловые сложные леса с дубравно-травяным покровом. В таких лесах часто встречаются молодые клены, липы, нередко дубы, в подлеске много жимолости, альпийской смородины, орешника.

Холмистые территории с наиболее сухими дерново-карбонатными почвами заняты еловым редколесьем с сосной, кустарниками и травами, среди которых много засухоустойчивых видов.

В понижениях рельефа формируются таволговые ельники.

Так же как и лесная растительность, растительный покров лугов и их качество тесно связаны с типами почв, на которых они формируются. На дерново-карбонатных сухих и хорошо прогреваемых почвах преобладают остепненные богатые луга. Они состоят из трясунки, горного клевера, кульбабы копьелистной, манжетки и крупных злаков -- овсеца пушистого, луговой овсяницы, тимофеевки.

На территории присутствуют бедные луга, сформированных на дерново-подзолистых почвах. Это колосковые, щучковые и белоусовые луга. Для их улучшения необходимо рыхление дернины, внесение удобрений, подсев трав.

История археологического изучения региона

Эпизодические раскопки курганов в окрестностях Петербурга предпринимались с начала XVIII века. Владельцы усадеб, на территории которых имелись древние захоронения, вскрывали их, как правило, из любопытства. Местные крестьяне разрывали курганы, надеясь найти в них драгоценности. Раскопки эти носили стихийный, бессистемный характер. Они не имели научного значения, так как никто из первых раскопщиков не вел дневников и не фиксировал находки.

Научный и краеведческий интерес к археологическим памятникам запада Петербургской губернии возник в первой половине XIX века. Так, ябургский исправник, член уездного статистического комитета Александр Де-ла-Гарде в 1837– 1838 гг. на территории Ябургского уезда исследовал древние захоронения, которые интерпретировал как «шведские могилы». Он описал форму курганных насыпей и каменные кресты на вершине некоторых из них, а также привёл список могил, обнаруженных им в Ябургском

уезде при д. Смердовицы, Ямки, Беседа, Манновка и др. Исследователь призывал археологов проявить интерес к судьбам этих захоронений и «по возможности уберечь древние могилы от разрушения, дабы сохранить их для грядущих поколений». О курганах запада Петербургской губернии в 1844 и 1863 гг. сообщали Санкт-Петербургские губернские ведомости. Отмечалось, что «...между поселянами все курганы носят общее название Шведских могил» (Бурлаков, 1991, с. 3). Народная интерпретация древнерусских курганных могильников XII – XIV вв. как «шведских могил» вплоть до настоящего времени широко распространена среди жителей западных районов Ленинградской области.

Середина XIX века в России была ознаменована общим подъёмом интереса к отечественным древностям. В период правления Николая I начинает оформляться славяно-русская археология. Исследователи проявляют всё большее внимание к древностям центральных и северорусских губерний. В 1846 году в Петербурге было основано Императорское Русское археологическое общество (РАО), а в 1859 г. создана Императорская Археологическая комиссия (ИАК). К этому времени относятся и первые целенаправленные археологические раскопки в западных уездах Петербургской губернии. В 1840-х гг. бароном А. Врангелем был раскопан небольшой курган в Ямбургском уезде. Кроме того, он отмечал наличие аналогичных насыпей близ д. Выползово, Лопец, Коложицы, Недоблицы, Имяницы, Белая Кирка и др. В 1866 г. в урочище Чёрном около д. Усть-Рудица, в бассейне реки Коваши А. М. Раевская раскопала 7 погребений.

К этому времени относятся и первые документально известные раскопки на территории Гатчинского района: у Л. К. Ивановского имеется упоминание о раскопках курганов в имении Смольково его владельцем, известным петербургским геологом и палеонтологом, профессором Петербургского университета С. С. Куторгой, произведенные в середине XIX в. (Ивановский, 1880, с. 99). Материалы этих раскопок не сохранились.

Летом 1869 г., во время манёвров войск Петербургского военного округа возле Красного Села, при рытье рвов на невысоком холме было найдено множество костей и черепов, медные кольца, топор с узким лезвием и плохо сохранившийся нож с костяной ручкой. А. И. Савельев, исследовавший находку, определил её предположительно как «татарское» погребение. Четкую дату он не называет, но упоминает о том, что татары служили и в войске Ивана Грозного и Петра I. Таким образом, А. И. Савельев определяет нижнюю дату погребения не позднее середины XVI в. (Савельев, 1877).

Период второй – третьей четверти XIX века в изучении Ижорского плато, как и всей Северо-Западной России, можно охарактеризовать как время первоначального накопления знаний. Методологические основы и методические приёмы, лежащие в основе работ этого времени, соответствовали общим тенденциям развития зарождавшейся отечественной археологии. Были впервые зафиксированы и описаны археологические памятники края, проведены первые, небольшие по объёму раскопки. В общем русле зарождающегося отечественного романтизма и под влиянием работ З. Доленго-Ходаковского уже в конце 1830-х годов обращалось внимание на необходимость бережного отношения к археологическим объектам – свидетельствам «родной старины». Призывы к сохранению памятников были созвучны веяниям романтической эпохи, открывшей множество национальных археологий Европы. Важным источником информации для исследователей этого периода служили местные легенды и предания. При этом уже делались первые, нередко наивные и ошибочные попытки увязать древние захоронения с сообщениями письменных источников.

Новый этап в изучении Ижорского плато наступает в 1870-е годы. В это время российская археология уже прошла определенный путь и выработала как методические, так и организационные принципы. Центральным органом, координировавшим и направлявшим исследования, стали всероссийские археологические съезды. На II археологическом съезде в 1871 г. в Петербурге был поставлен вопрос о необходимости серьёзных и планомерных раскопок славянских курганов с антропологическим изучением костных останков

(Лебедев, 1977, с. 64).

Профессор Медико-Хирургической Академии Ф. П. Ландцерт, заведующий кафедрой описательной анатомии, был членом общества любителей естествознания, антропологии и этнографии и занимался изучением древних черепов. в. В 1871 г. на одном из заседаний РАО, посвящённом подготовке Петербургского съезда, им был прочитан доклад, в котором он говорил о заявлении графа А. С. Уварова о необходимости иметь на планируемом съезде несколько подлинных курганных черепов. В связи с этим графом Уваровым было высказано мнение о целесообразности проведения раскопок по берегам озера Ильмень, где, как он полагал, можно встретить черепа чисто славянского типа. Ф. П. Ландцерт, поддерживая Уварова, предложил командировать в указанную область своего ученика, прозектора Льва Константиновича Ивановского, состоявшего тогда ассистентом при кафедре описательной анатомии (ИРАО, т. VIII, с. 464 – 465; Труды II АС, вып. 2, с. IV; Архив ИИМК РАН, ф. 3, д. 47, с. 1 – 4). Русское Археологическое Общество поддержало предложение Ф. П. Ландцерта (Веселовский, 1900). Ивановский пробыл в Новгородской губернии около трех недель. Организаторы экспедиции остались довольны проведёнными раскопками и добытыми материалами, которые были представлены на выставке археологического съезда, а доклады Ивановского были заслушаны с живым интересом.

Осенью 1872 года Л. К. Ивановский заметил группу курганов в бывшем Демидовском парке, близ д. Лорвилы под Гатчиной. Осмотрев окрестности, он нашёл множество других курганов и тогда же произвёл пробную раскопку 40 из них. В ноябре 1872 года он сделал Императорскому Российскому Археологическому Обществу представление о важности производства дальнейших изысканий в окрестностях Гатчины, а 31 января 1873 года прочёл отчёт о произведённых им предварительных раскопках. Предложение Л. К. Ивановского нашло поддержку. Он раскопал за Гатчиной, в южной части Царскосельского уезда, 463 кургана, главным образом близ деревни Ново-Сиверская, а кроме того, близ д. Вопши, СтароСиверской и Кобрино (Спицын, 1896).

В начале ноября 1872 г. Л. К. Ивановский обратился в Общество с заявлением о том, что в окрестностях г. Гатчины им найдены в большом количестве древние могильные курганы, часть из которых он раскопал и нашёл там, помимо костяков, бронзовые браслеты, кольца, пряжки, венцы и бусы из разного материала. Не имея возможности производить работы на указанных памятниках за свой счёт, он обратился в РАО за помощью для их продолжения. Общество откликнулось на просьбу Ивановского. По окончании работ он сделал отчёт на одном из заседаний РАО с демонстрацией вещей, которые затем поступили в музей общества. На этом же заседании Ивановский был избран в действительные члены общества (Веселовский, 1900).

Окрестности Гатчины послужили для Л. К. Ивановского отправной точкой двадцатилетнего цикла исследований, охвативших огромный массив древнерусских могильников, известных в науке как курганы Ижорского плато. В 1874 году раскопки были направлены главным образом на реку Оредеж, исследованы курганные группы близ селений Старо-Сиверская, Большево, Межно, Выра, Рождествено, Тягино и Большие Борницы, итого 243 насыпи. В 1875 году были исследованы курганы по линии железной дороги к западу от Гатчины, близ селений Калитино, Борницы, Озёра, Ново-Заречье, Таровицы, Вохоно, Новая Ижора, Яскелево, Шашкино (Сяськелево), Гонголово, Рябболово, Смольково и Шпаньково, всего 472 насыпи. В ходе раскопок 1872 – 1891 Л. К. Ивановский исследовал в общей сложности 5877 погребений в 127 пунктах современных Гатчинского, Ломоносовского, Волосовского, Кингисеппского и Лужского районов (Спицын, 1896, с. 3). Действительная важность его раскопок могла открыться лишь при подготовке к изданию собранной Л.К. Ивановским обширной вещевой коллекции, что и было блестяще осуществлено уже после его смерти А.А. Спицыным.

Параллельно Л. К. Ивановскому, в 1878 году слушатели Петербургского Археологического института исследовали 4 кургана на берегу Оредежа, близ деревни

Новосиверская. Несколько позже, на рубеже XIX – XX веков, курганы Ижорского плато исследовал студент Петербургского университета Н. К. Рерих. Будучи слушателем историко-филологического факультета и учеником А.А. Спицына, Н. К. Рерих уже не просто выкапывал кости и вещи. Он тщательно исследовал устройство курганных насыпей и отражал их конструктивные особенности в цветных рисунках. На территории Гатчинского района в 1912 году под его руководством слушатели археологического института исследовали древнерусские курганы у д. Войсковицы (Стасюк, 2013, с. 19).

В 1927 – 1931 годах в западных районах Ленинградской области работал Палеоэтнологический отряд Государственной Академии Истории Материальной культуры (ГАИМК) под руководством П.П. Ефименко. В задачу отряда не входили дополнительные раскопки, его деятельность была направлена на сбор сведений о существующих памятниках и их регистрацию. Обследование Гатчинского района осуществляли Б. А. Коишевский и А. С. Генералова.

В 1932 – 1933 годах В. И. Равдоникас исследовал могильник в Гатчине на берегу Черного озера, случайно открытый рабочими при строительстве городского Дома Культуры (Равдоникас, 1932).

В 1935 – 1936 годах близ деревни Мутакуля отряд слушателей курсов полевых работников ГАИМК под руководством П. Н. Третьякова, А. В. Мачинского и А. В. Круглова исследовал 3 кургана. Там же в 1968 году один курган был раскопан участниками археологического кружка при Эрмитаже под руководством О. И. Давидан (Стасюк, 2013, с. 19).

Новый этап в изучении древностей Северо-Запада наступил в начале 1970-х годов, когда Ленинградское отделение Института археологии (ЛОИА, ныне Институт истории материальной культуры РАН) совместно с Ленинградским Университетом и ВООПИиК развернуло обширную экспедиционную работу. Вскоре была образована самостоятельная Ижорская экспедиция ЛОИА, занявшаяся раскопками курганов Ижорского плато. В Гатчинском районе археологи Ю. М. Лесман, Г. С. Лебедев и В. А. Кольчатов в 1974 – 1978 гг. исследовали курганные могильники у деревни Даймище (Лебедев, 1977) и учхоза Войсковицы, провели обширные археологические разведки с целью детального описания известных памятников и поиска новых.

Летом 2004 года сотрудник ИИМК РАН С. Г. Попов раскопал 4 кургана у деревни Большие Борницы. Эти работы были продолжены в 2008 году экспедицией Петербургского университета под руководством К. В. Шмелёва.

В настоящее время на территории района активно проводятся охранные археологические исследования, связанные с активизировавшимся строительством жилья и инфраструктуры.

Археологические культуры и памятники на территории Гатчинского муниципального округа Ленинградской области

Древнейшие находки в исследуемом регионе относятся к мезолитическому времени. Начало мезолита совпало с общим потеплением климата, что сделало возможным достаточно широкое освоение человеком северных регионов, в том числе территории современной Ленинградской области. Она освободилась от покрова ледника примерно 12 тысяч лет назад.

Одним из наиболее ранних в Ленинградской области является комплекс мезолитических находок в Корпилахти, около г. Каменногорск на Карельском перешейке. Остатки сети из ивовой коры, поплавок из сосновой коры и каменные грузила, разнообразные предметы из кости и рога, несколько каменных орудий попали на дно древнего пролива, соединявшего Ладожское озеро с Литориновым морем, в результате несчастного случая с рыбаками более девяти тысяч лет назад. В последние годы научным сотрудником ИИМК РАН С. Н. Лисицыным выявлен ряд новых раннемезолитических

памятников на Карельском перешейке.

Древнейший памятник на юго-западе Ленобласти – стоянка Соколок в Лужском районе – также датируется эпохой мезолита. Её возраст VII – VI тыс. до н.э. В. И. Тимофеев отнес обнаруженные им материалы к культуре кунда, распространённой на территории Эстонии, Латвии, северо-западной Литвы, севера Беларуси и западных районов Ленинградской области (Тимофеев 1993). Ещё одна кундская находка происходит из окрестностей Гатчины – это небольшая роговая муфта, служившая для закрепления каменного топора на деревянной рукояти (Гурина, 1961, рис. 177) из деревни Новое Колено, в верховьях речки Суйды. Предмет хранится в МАЭ РАН.

Находки из Соколка, Тырвала и Нового Колена показывают, что в среднем и позднем мезолите территория юго-запада Ленинградской области входила в кундский ареал. Отдельные находки вещей кундских типов имеются также в коллекции А. А. Иностранцева, собранной им в ходе работ по прорытию Нового Сясьского канала в южном Приладожье. Перечисленные памятники составляют восточную периферию кундской культуры. Некоторые новые находки из Лужского района свидетельствуют о проникновении в регион элементов позднелеолитической свидерской культуры, основной ареал которой расположен юго-западнее.

Расселение финно-угорских народов в лесной зоне Восточной Европы и Фенноскандии традиционно связывается с распространением неолитической культуры ямочно-гребенчатой керамики в III тыс. до н.э. Эта культура, занимающая обширные территории севера европейской России, получила своё название из-за характерной орнаментации керамических сосудов: чередующихся округлых углублений и прямых чёрточек. Облик материальной культуры и антропологический тип её носителей отчетливо свидетельствуют о продвижении неолитического финно-угорского населения на запад с Урала. По мнению Х. А. Моора, носители этой культуры – древнейшие финно-угры – образовали «общий базис, на котором в последующее время в результате восприятия известных новых этнических элементов и некоторых перемещений среди самого финно-угорского населения в процессе дальнейшего социально-экономического развития сложились позднейшие прибалтийско-финские племена».

На интересующей нас территории пришлые носители культуры ямочно-гребенчатой керамики вступили во взаимодействие с автохтонным населением, ранне-неолитическая нарвская культура которого, очевидно, имеет истоки в местной мезолитической культуре кунда. Культурные традиции автохтонного населения были сивелированы, а само оно, вероятно, ассимилировано пришельцами.

В конце III – начале II тыс. до н.э. на территории северо-западной России, Прибалтики и Фенноскандии появляются памятники культуры ладьевидных топоров и шнуровой керамики, отождествляемой с индоевропейскими племенами. Ареал памятников со шнуровой керамикой и каменными боевыми топорами частично пересекается с западным ареалом ямочно-гребенчатой керамики. В течение II тыс. наблюдается сосуществование и постепенное сближение этих двух культур на фоне активных связей с северными и восточными территориями. Хотя племена культуры ладьевидных топоров со временем растворились в местной среде, они все же оказали существенное влияние на формирование прибалтийско-финских племен. С интересующей нас территории запада Ленинградской области происходит не менее 6 учтённых случайных находок таких каменных шлифованных топоров, свидетельствующие о проникновении населения в район нижнего Полужья и западных склонов Ижорского плато (Стасюк, 2013, рис. 15).

Эпоха палеометалла на территории Ленинградской области изучена пока недостаточно. Известно, что в это время в значительной мере сохраняется преемственность в использовании неолитических стоянок, люди продолжают заселять те же места, что и в предшествующую эпоху. Культура поздней гребенчатой керамики уже во II тыс. до н.э. испытывает сильное влияние из центральных районов России. В результате она

преобразуется в энеолитическую общность, включающую культуры асбестовой и текстильной керамики. Первая распространяется на территории к северо-западу от Ладожского озера, вторая – к югу от него.

По всей вероятности, текстильная керамика была занесена на территорию Северо-запада России волной верхневолжского финно-угорского населения, пришедшего из областей дьяковской и ананьинской культур. Некоторые исследователи отводят именно этой культуре первостепенное значение в формировании прибалтийско-финской языковой общности. Другие полагают, что она не породила эту общность, но явилась своеобразной «вуалью», накрывшей уже существовавшие прибалтийско-финские группировки и оставившей некоторые поздние черты сходства в культуре и языке прибалтийско-финских и волжскофинских народов. А ранние следы подобного родства восходят ещё к культуре ямочно-гребенчатой керамики. Хотя памятники эпохи палеометалла на территории между Финским заливом, Ладогой, озёрами Ильмень и Чудским до сих пор не имеют общепринятого культурно-хронологического определения, не вызывает сомнений включенность этих территорий во II – I тыс. до н. э. в древнефинский культурный ареал, имевший устойчивые связи с Прибалтикой, а также Карелией, Фенноскандией и Поволжско-Уральским регионом. Находка энеолитического сланцевого долота русско-карельского типа (Стасюк, 2013, рис. 16) происходит из д. Замостье восточнее Гатчины.

Памятники доримского и римского железного века, относящиеся к культуре могильников с каменными оградками, в настоящее время открыты и активно изучаются археологами ИИМК РАН на западе Ленинградской области (Сорокин, Шаров, 2008; Юшкова, 2015; Стасюк, 2017). В восточной части Ижорского плато синхронные находки пока неизвестны, за исключением случайной находки топора IV–V вв. из д. Глумицы на границе Гатчинского и Волосовского районов (Каргопольцев, Щукин, 2002), однако обнаружение аналогичных объектов вполне вероятно в силу геоморфологического единства и географической близости территории.

На юге Гатчинского района известен единственный памятник середины – третьей четверти I тыс. н.э. – могильник культуры длинных курганов у д. Заозерье.

Древности эпохи викингов на территории района представлены также единственным памятником – курганным могильником в д. Вырица, имеющим аналоги в Приладожской курганной культуре (Лесман, 2008). При этом на территории смежных районов на Ижорской возвышенности в последние годы активно выявляются памятники археологии конца I – начала II тыс. Открытие аналогичных объектов не исключено и на территории исследуемого района.

Большинство известных археологических памятников на территории Гатчинского района относится к развитому древнерусскому времени (Лапшин, 1990, с. 69 – 77). Это курганные и курганно-жальничные могильники XII – XIV вв. В этот период на Ижорском плато складывается «классическая» древнерусская курганная культура, для которой характерно погребение умерших по обряду трупоположения под курганными насыпями на горизонте земли, а с середины XIII в. в неглубоких могильных ямах. На протяжении XIV в. отмечается увеличение глубины могильных ям, сопровождающееся уменьшением размеров курганных насыпей и превращением их в низкие приземистые курганы-жальники, а позднее – в жальничные могилы. Синхронные им селища остаются до настоящего времени слабо изученными.

При этом необходимо учитывать, что, согласно данным писцовых книг конца XV – XVI вв., территория района была густо заселена и многие отмеченные в тот период деревни сохранились до настоящего времени. Так сотрудниками ИИМК РАН локализованы и привязаны к современной топографической основе большая часть исторических поселений Суйдовского, Дягиленского и Грезневского погостов, занимающих территорию современного Гатчинского района (Стасюк, 2010).

Объекты археологического наследия, наиболее близкие к участку производства работ.

На участке производства работ известные археологические объекты отсутствуют. К ближайшим памятникам археологии относятся (илл. 12):

Даймище. Курганная группа в 0,3 км к северу от д. Даймище, в 0,5 км к северу от левого берега р. Оредеж. Известна с 1898 г. В 1975-1978 гг. исследована полностью: раскопан 71 курган XI-первой половины XIII вв. Памятник находился в ок. 0,18 км к северу от трассы обследования (Лапшин. 1990. №546);

Рождествено-2. Курганная группа к юго-востоку от д. Рождествено, у дороги в д. Лампово. В 1873 г. раскопано 9 курганов. Не сохранилась. Памятник находился в ок. 2,97 км к юго-востоку от трассы обследования (Лапшин. 1990. №548);

Выра. Курганная группа у д. Выра. В 1873 году раскопано 38 курганов. Не сохранилась. Памятник находился в ок. 2,76 км к северо-востоку от трассы обследования (Лапшин. 1990. №549).

Все перечисленные выше памятники находились на расстоянии от 0,18 до 2,97 км от участка обследования. Учитывая сказанное, проектирование и строительство исследуемой трассы под газопровод не может оказать никакого негативного влияния на памятники археологии.

АРХЕОЛОГИЧЕСКИЕ ИССЛЕДОВАНИЯ

МЕТОДИКА ПРОВЕДЕНИЯ АРХЕОЛОГИЧЕСКИХ РАБОТ

При проведении археологического обследования земельного участка, предназначенного для проектирования и строительства линейного объекта: «Межпоселковый газопровод от д. Батово к д. Даймище – д. Чикино – д. Ляды Гатчинского района Ленинградской области», расположенного в Рождественском сельском поселении Гатчинского муниципального округа Ленинградской области, протяженностью ок. 11,1 км, использовалась методика, принятая в соответствии с «Положением о порядке проведения археологических полевых работ (археологических раскопок и разведок) и составления научной отчетной документации», утвержденным Бюро отделения историко-филологических наук Института археологии Российской академии наук № 15 от 12 апреля 2023 года.

Изначально были проведены камеральные исследования: анализ исторических и современных карт, а также топографических условий участка обследования. Осуществлен сбор и анализ информации, архивных и письменных источников о наличии на изучаемой территории объектов археологического наследия. Изучена археологическая научная литература, посвященная данной территории. В результате проведенных работ была написана историческая справка об исследуемом участке.

После составления исторической справки был произведен этап полевых исследований – включающий визуальный осмотр местности и закладку археологических шурфов. При визуальном осмотре участка обследования с целью обнаружения выходов культурного слоя и артефактов осматривались встречающиеся обнажения грунта естественного и антропогенного происхождения. Фотофиксация основных этапов работ производилась цифровой фотокамерой (OLYMPUS F2.0). Для указания масштаба при фотографировании использовалась геодезическая рейка длиной 2 м с сантиметровыми делениями.

Для изучения археологической ситуации на земельном участке было заложено 12 археологических шурфов общей площадью 12 кв. м и размерами каждый 1x1 м. Глубина исследованных шурфов составила от 0,32 м до 0,55 м. Выбор мест закладки определялся в соответствии с объективной физико-геоморфологической ситуацией на местности. Для привязки археологических шурфов к современной топографической основе (WGS-84) использовался прибор глобального позиционирования GarminGPSMap 62S.

ПОЛЕВЫЕ РАБОТЫ

Исследуемый участок расположен в юго-западной части Гатчинского муниципального округа Ленинградской области.

Трасса проектируемого газопровода исследовалась от северной точки врезки у восточной границы д. Даймище до конечной точки у южной границы д. Ляды Рождественского сельского поселения. Участок отведен для проектирования и строительства линейного объекта: «Межпоселковый газопровод от д. Батово к д. Даймище – д. Чикино – д. Ляды Гатчинского района Ленинградской области», протяженностью ок. 11,1 км. (илл. 1-5).

По ходу движения были произведены точки фотофиксации (№№1-24), а также заложены археологические шурфы (№№1-12), общей площадью 12 кв. м.

Трасса обследования пролетает по полям и территориям смешанного леса, вдоль существующих автомобильных дорог и просек под линии электропередач. По пути следования изучаемая местность переходит р. Оредеж, условно деля исследуемый объект на северный и южный участки.

Территория обследования имеет равнинно-холмистый рельеф. По всей исследуемой трассе перепад высот варьируются от 91 до 114 м БС. В основном активные перепады высот фиксируются в районе пересечения р. Оредеж.

Координаты точек фиксации (илл. 13-15, 70-72):

№	WGS 84	
	N	E
Тф 1	59°19'39.62"	29°55'0.07"
Тф 2	59°19'42.12"	29°54'53.34"
Тф 3	59°19'32.94"	29°54'22.84"
Тф 4	59°19'33.13"	29°53'58.94"
Тф 5	59°19'31.33"	29°53'14.23"
Тф 6	59°19'30.74"	29°52'45.95"
Тф 7	59°19'22.12"	29°52'39.95"
Тф 8	59°19'19.60"	29°52'13.61"
Тф 9	59°19'24.00"	29°51'32.90"
Тф 10	59°19'23.39"	29°50'53.25"
Тф 11	59°19'9.74"	29°52'28.12"
Тф 12	59°19'5.28"	29°52'25.40"
Тф 13	59°19'3.33"	29°52'28.60"
Тф 14	59°18'55.18"	29°52'33.35"
Тф 15	59°18'50.82"	29°52'15.77"
Тф 16	59°18'44.39"	29°51'39.99"
Тф 17	59°18'50.65"	29°51'12.04"
Тф 18	59°18'53.56"	29°50'57.73"
Тф 19	59°18'59.38"	29°50'24.48"
Тф 20	59°19'3.50"	29°50'5.88"
Тф 21	59°19'6.41"	29°50'11.80"
Тф 22	59°19'9.53"	29°49'51.26"
Тф 23	59°18'58.90"	29°48'52.97"
Тф 24	59°18'47.39"	29°47'25.98"

Начальная точка участка обследования находится на зарастающем поле в промежутке между деревнями Даймище и Грязно Рождественского сельского поселения. Здесь была

произведена точка фотофиксации №1 (илл. 16-17), а также заложен археологический шурф №1.

Шурф 1 (илл. 18-22).

Шурф 1, размерами 1x1 м, площадью 1 кв. м., был заложен по сторонам света, находится на зарастающем поле между деревьями Даймище и Грязно Рождественского сельского поселения, в 868 м к северо-востоку от северо-восточного угла здания частного дома, расположенного по адресу: Ленинградская обл., Гатчинский мун. округ, д. Даймище, Большой проспект, д. 48; в 449 м к северо-востоку от северо-восточного угла здания частного дома, расположенного по адресу: Ленинградская обл., Гатчинский мун. округ, д. Даймище, Большой проспект, д. 8.

Глубина шурфа с учетом контрольного прокопа материка составила 0,46 м.

Координаты шурфа в WGS-84:

Н 59°19'39.61" Е 29°54'60.00"

Стратиграфия

Для фиксации стратиграфического разреза была выбрана северная стенка.

1. Дерн – мощность 0,01-0,02 м.
2. Черный почвенный слой – мощность 0,23 м.
3. Материк – коричневый плотный суглинок (прослеженный на глубину до 0,2 м).
Находок не обнаружено, культурный слой не выявлен.
После окончания работ шурф был засыпан.

Шурф 2 (илл. 26-30).

Шурф 2, размерами 1x1 м, площадью 1 кв. м., был заложен по сторонам света, находится на поле, в 282 м к северо-западу от северо-западного угла здания частного дома, расположенного по адресу: Ленинградская обл., Гатчинский мун. округ, д. Даймище, Большой проспект, д. 48; в 726 м к северо-западу от северо-западного угла здания частного дома, расположенного по адресу: Ленинградская обл., Гатчинский мун. округ, д. Даймище, Большой проспект, д. 8.

Глубина шурфа с учетом контрольного прокопа материка составила 0,48-0,49 м.

Координаты шурфа в WGS-84:

Н 59°19'33.16" Е 29°53'59.95"

Стратиграфия

Для фиксации стратиграфического разреза была выбрана северная стенка.

1. Дерн – мощность 0,01 м.
2. Черный почвенный слой – мощность 0,27-0,28 м.
3. Материк – коричневый плотный суглинок с включениями камней (прослеженный на глубину до 0,18 м).
Находок не обнаружено, культурный слой не выявлен.
После окончания работ шурф был засыпан.

Шурф 3 (илл. 37-41).

Шурф 3, размерами 1x1 м, площадью 1 кв. м., был заложен по сторонам света, находится в лесополосе смешанного леса, в 657 м к северо-западу от северо-западного угла здания частного дома, расположенного по адресу: Ленинградская обл., Гатчинский мун. округ, д. Даймище, Большой проспект, д. 103; в 1864 м к северо-востоку от северо-восточного угла здания частного дома, расположенного по адресу: Ленинградская обл., Гатчинский мун. округ, д. Чикино, д. 1, лит. А.

Глубина шурфа с учетом контрольного прокопа материка составила 0,33-0,34 м.

Координаты шурфа в WGS-84:

Н 59°19'30.74" Е 29°52'44.79"

Стратиграфия

Для фиксации стратиграфического разреза была выбрана северная стенка.

1. Дерн – мощность 0,01-0,02 м.
2. Черный почвенный слой – мощность 0,14-0,15 м.
3. Материк – коричневатый плотный суглинок (прослеженный на глубину до 0,1 м).
Находок не обнаружено, культурный слой не выявлен.
После окончания работ шурф был засыпан.

Шурф 4 (илл. 48-52).

Шурф 4, размерами 1x1 м, площадью 1 кв. м., был заложен по сторонам света, находится на поле у восточной границы д. Чикино, в 1748 м к северо-западу от северо-западного угла здания частного дома, расположенного по адресу: Ленинградская обл., Гатчинский мун. округ, д. Даймище, Большой проспект, д. 103; в 263 м к северо-востоку от северо-восточного угла здания частного дома, расположенного по адресу: Ленинградская обл., Гатчинский мун. округ, д. Чикино, д. 1, лит. А.

Глубина шурфа с учетом контрольного прокопа материка составила 0,41-0,44 м.

Координаты шурфа в WGS-84:

N 59°19'22.76" E 29°51'0.13"

Стратиграфия

Для фиксации стратиграфического разреза была выбрана северная стенка.

1. Дерн – мощность 0,01-0,02 м.
2. Черный почвенный слой – мощность 0,18-0,2 м.
3. Материк – коричневатый плотный суглинок (прослеженный на глубину до 0,2 м).
Находок не обнаружено, культурный слой не выявлен.
После окончания работ шурф был засыпан.

Шурф 5 (илл. 56-60).

Шурф 5, размерами 1x1 м, площадью 1 кв. м., был заложен по сторонам света, находится на поле у западной границы д. Даймище, к западу от деревенского кладбища, в 126 м к северу от левого берега р. Оредеж, в 388 м к юго-западу от юго-западного угла здания частного дома, расположенного по адресу: Ленинградская обл., Гатчинский мун. округ, д. Даймище, Большой проспект, д. 103; в 1522 м к юго-востоку от юго-восточного угла здания частного дома, расположенного по адресу: Ленинградская обл., Гатчинский мун. округ, д. Чикино, д. 1, лит. А.

Глубина шурфа с учетом контрольного прокопа материка составила 0,45-0,47 м.

Координаты шурфа в WGS-84:

**N 59°19'6.22"
E 29°52'24.92"**

Стратиграфия

Для фиксации стратиграфического разреза была выбрана северная стенка.

1. Дерн – мощность 0,01-0,02 м.
2. Черный почвенный слой – мощность 0,22-0,23 м.
3. Материк – коричневая супесь (прослеженная на глубину до 0,2 м).
Находок не обнаружено, культурный слой не выявлен.
После окончания работ шурф был засыпан.

Шурф 6 (илл. 63-67).

Шурф 6, размерами 1x1 м, площадью 1 кв. м., был заложен по сторонам света, находится на поле у западной границы д. Даймище, к западу от деревенского кладбища, в 61 м к северу от левого берега р. Оредеж, в 371 м к юго-западу от юго-западного угла здания частного дома, расположенного по адресу: Ленинградская обл., Гатчинский мун. округ,

д. Даймище, Большой проспект, д. 103; в 1583 м к юго-востоку от юго-восточного угла здания частного дома, расположенного по адресу: Ленинградская обл., Гатчинский мун. округ, д. Чикино, д. 1, лит. А.

Глубина шурфа с учетом контрольного прокопа материка составила 0,5-0,55 м.

Координаты шурфа в WGS-84:

Н 59°19'3.82" Е 29°52'28.09"

Стратиграфия

Для фиксации стратиграфического разреза была выбрана северная стенка.

1. Дерн – мощность 0,01-0,02 м.
2. Черный почвенный слой – мощность 0,18-0,21 м.
3. Материк – коричневая супесь с включениями белесого подзола (прослеженная на глубину до 0,29 м).

Находок не обнаружено, культурный слой не выявлен.

После окончания работ шурф был засыпан.

Шурф 7 (илл. 75-79).

Шурф 7, размерами 1x1 м, площадью 1 кв. м., был заложен по сторонам света, находится в еловом лесу, в 28 м к югу от правого берега р. Оредеж, в 532 м к юго-западу от юго-западного угла здания частного дома, расположенного по адресу: Ленинградская обл., Гатчинский мун. округ, д. Даймище, Большой проспект, д. 103; в 1754 м к юго-востоку от юго-восточного угла здания частного дома, расположенного по адресу: Ленинградская обл., Гатчинский мун. округ, д. Чикино, д. 1, лит. А.

Глубина шурфа с учетом контрольного прокопа материка составила 0,32 м.

Координаты шурфа в WGS-84:

Н 59°18'54.36" Е 29°52'33.40"

Стратиграфия

Для фиксации стратиграфического разреза была выбрана северная стенка.

1. Дерн – мощность 0,04-0,09 м.
2. Материк – коричневая супесь (прослеженная на глубину до 0,24 м).

Находок не обнаружено, культурный слой не выявлен.

После окончания работ шурф был засыпан.

Шурф 8 (илл. 84-88).

Шурф 8, размерами 1x1 м, площадью 1 кв. м., был заложен по сторонам света, находится в еловом лесу, у северо-восточной границы снт «Иленка», в 273 м к юго-востоку от юго-восточного угла здания частного дома, расположенного по адресу: Ленинградская обл., Гатчинский мун. округ, снт «Иленка», д. 25; в 1201 м к юго-востоку от юго-восточного угла здания частного дома, расположенного по адресу: Ленинградская обл., Гатчинский мун. округ, д. Чикино, д. 1, лит. А.

Глубина шурфа с учетом контрольного прокопа материка составила 0,37-0,38 м.

Координаты шурфа в WGS-84:

Н 59°18'45.04" Е 29°51'37.09"

Стратиграфия

Для фиксации стратиграфического разреза была выбрана северная стенка.

1. Дерн – мощность 0,04-0,06 м.
2. Коричневый почвенный супесчаный слой – мощность 0,02-0,05 м.
3. Материк – коричневая супесь с включениями белесого подзола (прослеженная на глубину до 0,24 м).

Находок не обнаружено, культурный слой не выявлен.

После окончания работ шурф был засыпан.

Шурф 9 (илл. 91-95).

Шурф 9, размерами 1x1 м, площадью 1 кв. м., был заложен по сторонам света, находится в смешанном лесу, у северной границы снт «Иленка», в 339 м к северо-западу от северо-западного угла здания частного дома, расположенного по адресу: Ленинградская обл., Гатчинский мун. округ, снт «Иленка», д. 25; в 729 м к юго-востоку от юго-восточного угла здания частного дома, расположенного по адресу: Ленинградская обл., Гатчинский мун. округ, д. Чикино, д. 1, лит. А.

Глубина шурфа с учетом контрольного прокопа материка составила 0,49 м.

Координаты шурфа в WGS-84:

Н 59°18'52.80" Е 29°51'1.76"

Стратиграфия

Для фиксации стратиграфического разреза была выбрана северная стенка.

1. Дерн – мощность 0,03-0,05 м.
2. Черный почвенный слой – мощность 0,13-0,15 м.
3. Материк – коричневая ожелезненная супесь с включениями белесого подзола (прослеженная на глубину до 0,3 м).

Находок не обнаружено, культурный слой не выявлен.

После окончания работ шурф был засыпан.

Шурф 10 (илл. 104-108).

Шурф 10, размерами 1x1 м, площадью 1 кв. м., был заложен по сторонам света, находится в смешанном лесу, у западной границы д. Чикино, в 2438 м к северо-востоку от северо-восточного угла здания частного дома, расположенного по адресу: Ленинградская обл., Гатчинский мун. округ, д. Ляды, д. 1; в 823 м к юго-западу от юго-западного угла здания частного дома, расположенного по адресу: Ленинградская обл., Гатчинский мун. округ, д. Чикино, д. 1, лит. А.

Глубина шурфа с учетом контрольного прокопа материка составила 0,49-0,5 м.

Координаты шурфа в WGS-84:

Н 59°19'4.44" Е 29°50'2.63"

Стратиграфия

Для фиксации стратиграфического разреза была выбрана северная стенка.

1. Дерн – мощность 0,02-0,03 м.
2. Черный почвенный слой – мощность 0,03-0,05 м.
3. Белесый слой подзола – мощность 0,1-0,15
4. Материк – коричневый суглинок с включениями белесого подзола (прослеженный на глубину до 0,25 м).

Находок не обнаружено, культурный слой не выявлен.

После окончания работ шурф был засыпан.

Шурф 11 (илл. 113-117).

Шурф 11, размерами 1x1 м, площадью 1 кв. м., был заложен по сторонам света, находится в смешанном лесу, у просеки под ЛЭП, в 1267 м к северо-востоку от северо-восточного угла здания частного дома, расположенного по адресу: Ленинградская обл., Гатчинский мун. округ, д. Ляды, д. 1; в 1975 м к юго-западу от юго-западного угла здания частного дома, расположенного по адресу: Ленинградская обл., Гатчинский мун. округ, д. Чикино, д. 1, лит. А.

Глубина шурфа с учетом контрольного прокопа материка составила 0,44 м.

Координаты шурфа в WGS-84:

Н 59°18'57.74" Е 29°48'50.00"

Стратиграфия

Для фиксации стратиграфического разреза была выбрана северная стенка.

1. Дерн – мощность 0,01-0,02 м.
2. Черный почвенный слой – мощность 0,16-0,2 м.
3. Материк – плотный серо-коричневый суглинок (прослеженный на глубину до 0,2 м).
Находок не обнаружено, культурный слой не выявлен.
После окончания работ шурф был засыпан.

Шурф 12 (илл. 119-123).

Шурф 12, размерами 1x1 м, площадью 1 кв. м., был заложен по сторонам света, находится на заросшем пустыре, у южной границы д. Ляды, в 118 м к юго-западу от юго-западного угла здания частного дома, расположенного по адресу: Ленинградская обл., Гатчинский мун. округ, д. Ляды, д. 1; в 3346 м к юго-западу от юго-западного угла здания частного дома, расположенного по адресу: Ленинградская обл., Гатчинский мун. округ, д. Чикино, д. 1, лит. А.

Глубина шурфа с учетом контрольного прокопа материка составила 0,47 м.

Координаты шурфа в WGS-84:

N 59°18'47.40" E 29°47'25.97"

Стратиграфия

Для фиксации стратиграфического разреза была выбрана северная стенка.

1. Дерн – мощность 0,01 м.
2. Черный почвенный слой – мощность 0,14-0,2 м.
3. Материк – плотная коричневая супесь с включениями белесого подзола (прослеженная на глубину до 0,25 м).
Находок не обнаружено, культурный слой не выявлен.
После окончания работ шурф был засыпан.

ОБОСНОВАНИЕ ВЫВОДОВ ЭКСПЕРТИЗЫ

В июле 2024 г. археологическим отрядом ООО «ПИРС» (начальник отряда С.О. Молофеев) были проведены разведочные археологические работы на территории земельного участка, предназначенного для проектирования и строительства линейного объекта: «Межпоселковый газопровод от д. Батово к д. Даймище – д. Чикино – д. Ляды Гатчинского района Ленинградской области», расположенного в Рождественском сельском поселении Гатчинского муниципального округа Ленинградской области, протяженностью ок. 11,1 км (илл. 1-5).

Итоги. В ходе археологического обследования исследуемой местности было выполнено: осмотр территории на предмет наличия объектов археологического наследия, фотофиксация общих видов участка обследования, закладка 12 археологических шурфов общей площадью 12 кв. м и размерами каждый 1x1 м. Глубина исследованных шурфов составила от 0,32 м до 0,55 м. В заполнении шурфов археологический материал не зафиксирован. В результате археологического обследования исследуемого участка, культурные отложения, комплексы и археологические материалы, отвечающие признакам объекта культурного наследия, выявлены не были.

Руководитель работ



С.О. Молофеев

Вывод:

Экспертом сделан вывод о возможности **(положительное заключение)** проведения земляных, строительных, мелиоративных и (или) хозяйственных работ, предусмотренных статьей 25 Лесного кодекса Российской Федерации работ по использованию лесов и иных работ на земельном участке, предназначенном для проектирования и строительства объекта: «Межпоселковый газопровод от д. Батово к д. Даймище – д. Чикино – д. Ляды Гатчинского района Ленинградской области», ввиду отсутствия на данном земельном участке выявленных объектов археологического наследия.

 Н.В. Хвоцинская

03.09.2024

Документ подписан усиленной квалифицированной цифровой подписью в соответствии с п. 22 Положения о Государственной историко-культурной экспертизе, утвержденного постановлением Правительства от 15 июля 2009 г. № 569.

Перечень приложений к заключению экспертизы:

Приложение 1. Библиографические, картографические и архивные источники;

Приложение 2. Альбом иллюстраций.

Приложение 3. Копия разрешительной документации на право проведения археологических работ; Копии документов об аттестации государственного эксперта; Сведения о квалификации трудовых ресурсов.

Приложение 4. Техническое задание к Договору №24-06/12-1 от «12» июня 2024 г. между ООО «ПИРС» и ООО «ГеоСтройИзыскания».

Приложение 5. Копии документов, предоставленных заказчиком.

ПРИЛОЖЕНИЕ № 1

к Акту по результатам государственной историко-культурной экспертизы земельного участка, предназначенного для проектирования и строительства объекта: «Межпоселковый газопровод от д. Батово к д. Даймище – д. Чикино – д. Ляды Гатчинского района Ленинградской области», подлежащего воздействию земляных, строительных, мелиоративных, хозяйственных и (или) иных работ, предусмотренных статьей 25 Лесного кодекса РФ работ по использованию лесов (за исключением работ, указанных в пунктах 3, 4 и 7 части 1 статьи 25 Лесного кодекса РФ) и иных работ, в случае если федеральный орган охраны объектов культурного наследия и орган охраны объектов культурного наследия субъекта РФ не имеет данных об отсутствии на указанном земельном участке объектов археологического наследия, включенных в реестр, и выявленных объектов археологического наследия (пп. «д» п. 11 (1) Положения о Государственной историко-культурной экспертизе, утвержденного Постановлением Правительства РФ от 15 июля 2009 года № 569)

БИБЛИОГРАФИЧЕСКИЕ, КАРТОГРАФИЧЕСКИЕ И АРХИВНЫЕ ИСТОЧНИКИ

ЛИТЕРАТУРА И АРХИВНЫЕ ИСТОЧНИКИ

1. Агеева Р.А. 2004. Гидронимия русского северо-запада как источник культурно-исторической информации. М.: УРСС.
2. Биркенгоф А.Л., Даринский А.В. и др. 1958. Ленинградская область. Природа и хозяйство. 194 с.
3. Бурлаков А.В. По следам шведских могил. Утраченные памятники Ингерманландии // Гатчинская правда. 1991. 6 декабря. С. 3.
4. Врангель А. 1859. Курганы в Ямбургском уезде С.-Петербургской губернии // ИРАО. 1859. Т. 1.
5. Гагарина Э.И. 2004. Литологический фактор почвообразования. СПб. 216 с.
6. Гусаров А.Ю. 2021. Гатчинский район: исторические и природные достопримечательности: Санкт-Петербург: Паритет. 318 с.
7. Де-ла-Гарде А. Статистическое описание Ямбургского уезда. СПб., 1840.
8. Исаченко Г.А. 1998. «Окно в Европу»: история и ландшафты. СПб.
9. Каргопольцев С.Ю., Щукин М.Б. 2002. Новая находка оружия позднеримского времени на западе Ленинградской области. В: Носов Е.Н., Смирнова Г.И. (отв. ред.) Старая Ладога и проблемы археологии Северной Руси. СПб.: Издательство Государственного Эрмитажа.
10. Кёппен П. Воды в С.Петербургской губернии. Отрывок из пояснительного текста к этнографической карте С. Петербургской губернии. СПб. 1851 г.
11. Кольчатов В.А. 1982. О времени заселения Ижорского плато. В: Столяр А.Д. (отв. ред.) Северная Русь и ее соседи в эпоху раннего средневековья. Л.: Издательство ЛГУ. 61 – 65.
12. Конькова О.И. 2001. Ингерманландская историко-культурная зона в свете данных гуманитарных наук. В: Герд А.С., Лебедев Г.С. (ред.) Очерки исторической географии. Северо-запад России. Славяне и финны. СПб.: Издательство СПбГУ. 188 – 232.
13. Кулешов В.С. 2005. Памятники культуры Talandgräber на северо-западе Европейской части России. В: Ерёменко В.Е. (глав. ред). Альманах молодых археологов 2005. СПб: Нестор-история.
14. Лапшин В.А., 1990. Археологическая карта Ленинградской области. Часть 1. Западные районы. Л.: ЛВВИСУ. 130 с.
15. Лапшин В.А. Археологическая карта Ленинградской области. Ч.2. Восточные и северные районы. Л., 1995. 234 с.
16. Лебедев Г.С. 1977. Археологические памятники Ленинградской области. Л.
17. Лесман Ю. М. 1982. Хронологическая периодизация курганов Ижорского плато. В: Столяр А.Д. (отв. ред). Северная Русь и ее соседи в эпоху раннего средневековья. Л.: Издательство ЛГУ. 65 – 74.
18. Лесман Ю.М. 2008. Вырицкий курганный могильник. В: Сорокин П.Е. (ред.) Археологическое наследие Санкт-Петербурга. Вып. 2. Древности Ижорской земли. СПб.
19. Люфанов Л.Е. Недра // Природа Ленинградской области и ее охрана. Л., 1983. С. 33 – 37.
20. Матинян Н.Н. 2003. Почвообразование на ленточных глинах. СПб.
21. Мещеряков Ю.А. 1961. Молодые тектонические движения и эрозионноаккумулятивные процессы северо-западной части Русской равнины. М.
22. Михайлова Е.Р. 2009. Культура псковских длинных курганов. Проблемы хронологии и развития материальной культуры. Автореф. дисс... канд. ист. Наук. СПб.
23. Можаяев Б.Н. 1973. Новейшая тектоника Северо-Запада Русской равнины. Л.
24. Павлова М.С. Л.К. Ивановский – исследователь петербургских курганов // История и практика археологических исследований. СПб., 2008. С. 261 – 267.
25. Петербургский рериховский сборник. 1999. № II – III. СПб. 33. Почвы Ленинградской области. 1973.
26. Равдоникас В.И. Ижорский могильник в г. Красногвардейске // Известия ГАИМК 1932. С. 24 – 31.
27. Рябинин Е.А. 2001. Водская земля Великого Новгорода. СПб.: Дмитрий Буланин.

- 28.** Сорокин П.Е., Шаров О.В. 2008. О новых находках римской эпохи на Северо-западе. В: Сорокин П.Е. (ред.) Археологическое наследие Санкт-Петербурга. Вып. 2. Древности Ижорской земли. СПб. 167 – 201.
- 29.** Спицын А.А. Курганы С.-Петербургской губернии в раскопках Л.К. Ивановского. МАР № 20. СПб., 1896.
- 30.** Стасюк И.В. 2010. Средневековое расселение восточных погостов Копорского уезда Водской пятины: XII – первая четверть XVII вв. В: Диалог культур и народов средневековой Европы. СПб.: Дмитрий Буланин, с. 416 – 427.
- 31.** Стасюк И.В. Археологические памятники Гатчины и района. СПб.: Инкери, 2013. 107 с.
- 32.** Стасюк И.В. Могильник в д. Покровская - новый памятник средневековой ижоры в долине р. Славянки // Археология и история Пскова и Псковской земли. Вып. 61. М., Псков, СПб. 2016. С. 276 – 285.
- 33.** Тимофеев В.И. 1993. Памятники мезолита и неолита региона Петербурга и их место в системе культур каменного века балтийского региона. В: Масон В.М., Носов Е.Н., Рябинин Е.А. (ред.) Древности Северо-запада России (славяно-финноугорское взаимодействие, русские города Балтики). СПб.: Центр «Петербургское востоковедение». с. 8–33.
- 34.** Федоров И.А., Мурзенков Д.Н. Обследование грунтового и курганного могильников в г. Гатчина // Исследование погребальных памятников на западе средневековой Новгородской земли. СПб.: Нестор-История, 2010. с. 76 – 80.
- 35.** Федоров И.А. Курганная группа Гатчина-1. Новые архивнокартографические данные // АиИППЗ 29. Москва, Псков: ИА РАН, 2014. с. 451 – 454.
- 36.** Хантулев А.А. Почвы Оредежской поймы // Почвы и их плодородие. Л., 1960.
- 37.** Хвошинская Н.В. 1983. К вопросу о древних захоронениях воды // Краткие сообщения Института археологии. Вып. 175. М.
- 38.** Хвошинская Н.В. 2004. Финны на западе Новгородской земли. СПб.: Дмитрий Буланин.
- 39.** Хвошинская Н.В. 2009. Племя воль и его культура в составе Новгородской земли // Великий Новгород и средневековая Русь. М.
- 40.** Шаров О.В. 2006. О находке переключательной фибулы в Старой Ладогге. В: Кирпичников А.Н., Носов Е.Н., Сакса А.И. (ред.) Славяне и финно-угры. Контактные зоны и взаимодействие культур. СПб.: Нестор-история. С. 176 – 211.
- 41.** Шаров О.В., Палагута И.В., Хаврин С.В., 2011. Находки кладов римских монет в районе Копорья. В: Вишняцкий Л.Б. (глав. ред.) Российский археологический ежегодник. № 1. СПб.: Издательский дом СПбГУ. с. 336 – 360.
- 42.** Шилов А.Л. 1999. Заметки по исторической топонимике русского севера. М.: НИИЦ «Наука и техника».
- 43.** Ширококов И.Г., Сорокин П.Е. К антропологии средневековой ижоры (по материалам могильника Порицы 1) // Радловский сборник: Научные исследования и музейные проекты МАЭ РАН в 2014 г. СПб., 2015. с. 456-469.
- 44.** Юшкова М.А. 2010. Могильник Кёрстово-1 – уникальный памятник эпохи римских влияний на Северо-западе России. Вестник Санкт-Петербургского университета. Сер. 2. Вып. 3. с. 46–52.
- 45.** Юшкова М.А. 2010а. Новая группа памятников культуры могильников с каменными оградками на западе Ижорской возвышенности. В: Мусин А.Е., Хвошинская Н.В. (отв. ред.) Диалог культур и народов средневековой Европы. СПб.: Дмитрий Буланин. с. 316 – 329.

Интернет-ресурсы:

<http://etomesto.ru>

<http://culture.lenobl.ru/departament>.

ПРИЛОЖЕНИЕ № 2

к Акту по результатам государственной историко-культурной экспертизы земельного участка, предназначенного для проектирования и строительства объекта: «Межпоселковый газопровод от д. Батово к д. Даймище – д. Чикино – д. Ляды Гатчинского района Ленинградской области», подлежащего воздействию земляных, строительных, мелиоративных, хозяйственных и (или) иных работ, предусмотренных статьей 25 Лесного кодекса РФ работ по использованию лесов (за исключением работ, указанных в пунктах 3, 4 и 7 части 1 статьи 25 Лесного кодекса РФ) и иных работ, в случае если федеральный орган охраны объектов культурного наследия и орган охраны объектов культурного наследия субъекта РФ не имеет данных об отсутствии на указанном земельном участке объектов археологического наследия, включенных в реестр, и выявленных объектов археологического наследия (пп. «д» п. 11 (1) Положения о Государственной историко-культурной экспертизе, утвержденного Постановлением Правительства РФ от 15 июля 2009 года № 569)

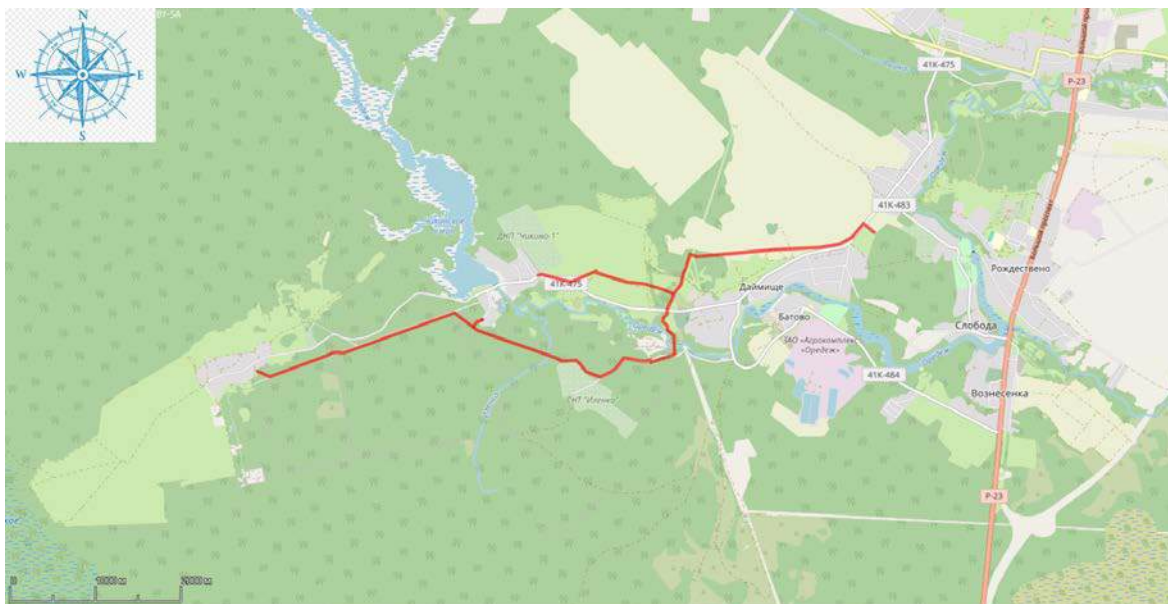
АЛЬБОМ ИЛЛЮСТРАЦИЙ



Илл. 1. Месторасположение участка обследования на карте Ленинградской области (<https://www.openstreetmap.ru> 2024 г.).



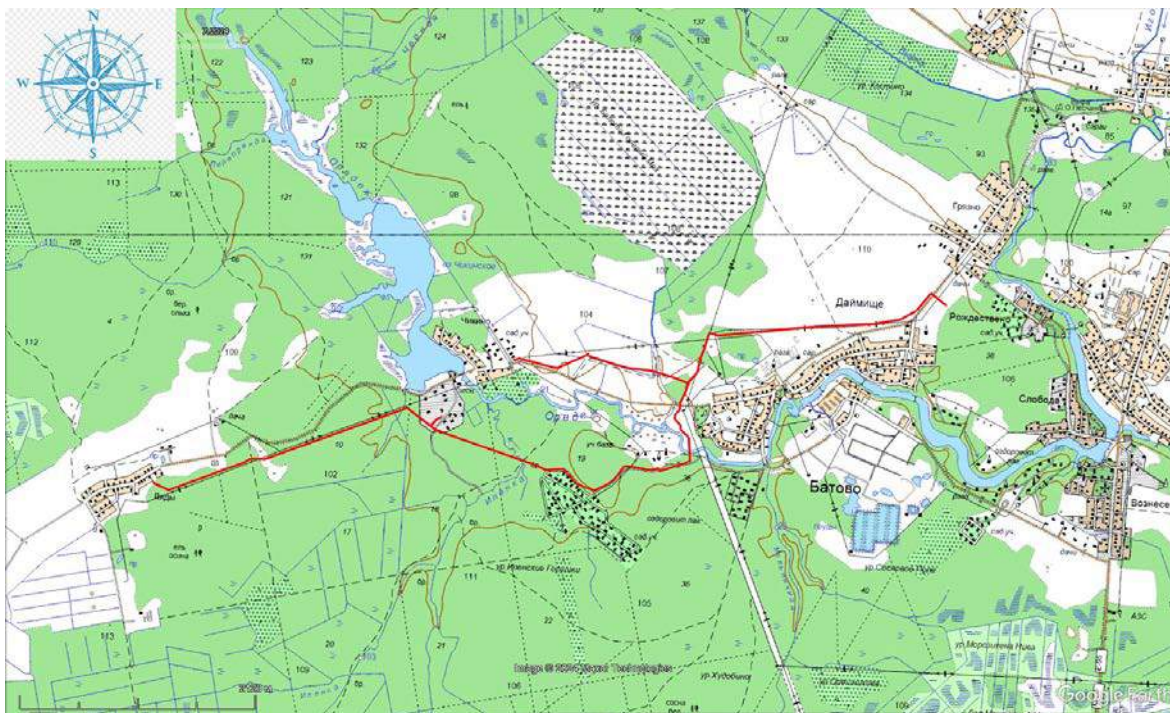
Илл. 2. Месторасположение участка обследования в Гатчинском муниципальном округе Ленинградской области (<https://www.openstreetmap.ru> 2024 г.).



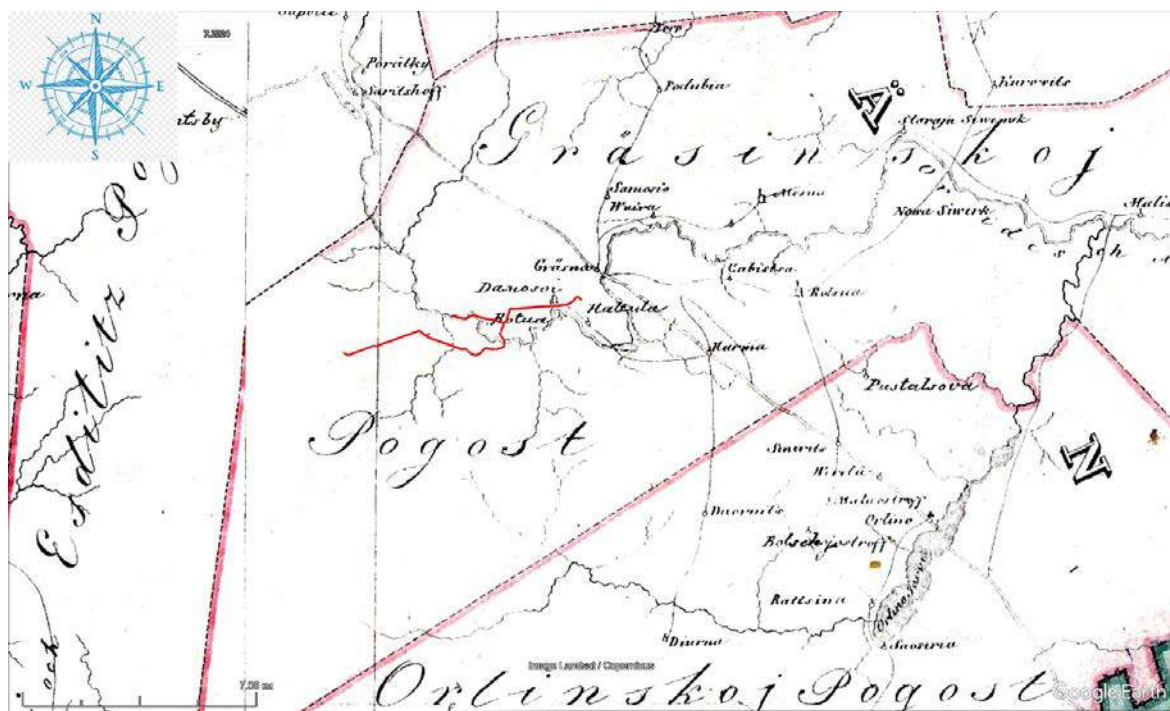
Илл. 3. Ленинградская область, Гатчинский округ, Рождественское сельское поселение – 2024 г. Участок обследования (красная линия) на карте (<https://www.openstreetmap.ru> 2024 г.).



Илл. 4. Ленинградская область, Гатчинский округ, Рождественское сельское поселение – 2024 г. Участок обследования (красная линия) на космоснимке (<https://www.google.com/earth>) (дата съемки: 18.06.2021 г.).



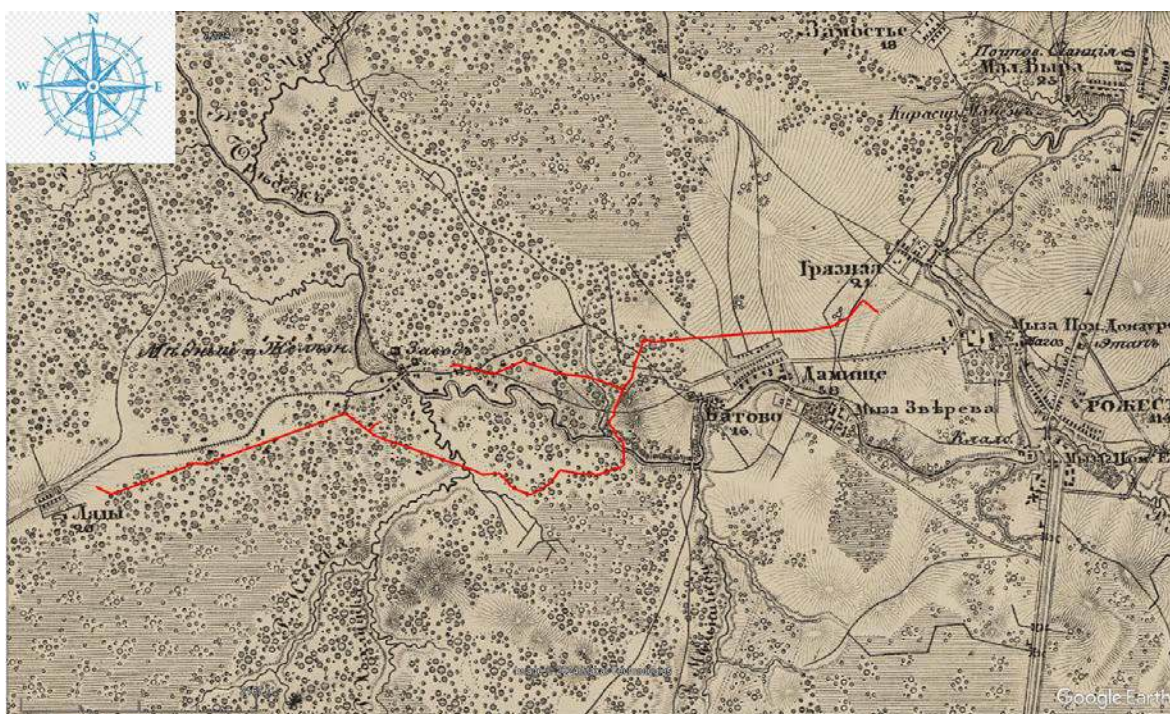
Илл. 5. Ленинградская область, Гатчинский округ, Рождественское сельское поселение – 2024 г. Участок обследования (красная линия) на подробной топографической карте Ленинградской области. 2001 г. (http://www.etomesto.ru/map-peterburg_topographic-map).



Илл. 6. Ленинградская область, Гатчинский округ, Рождественское сельское поселение – 2024 г. Схема участка обследования на карте бывших губерний Иван-города, Яма, Копорья и Нэтеборга авторства Бергейнгейма. 1676 г. (http://www.etomesto.ru/map-peterburg_1676).



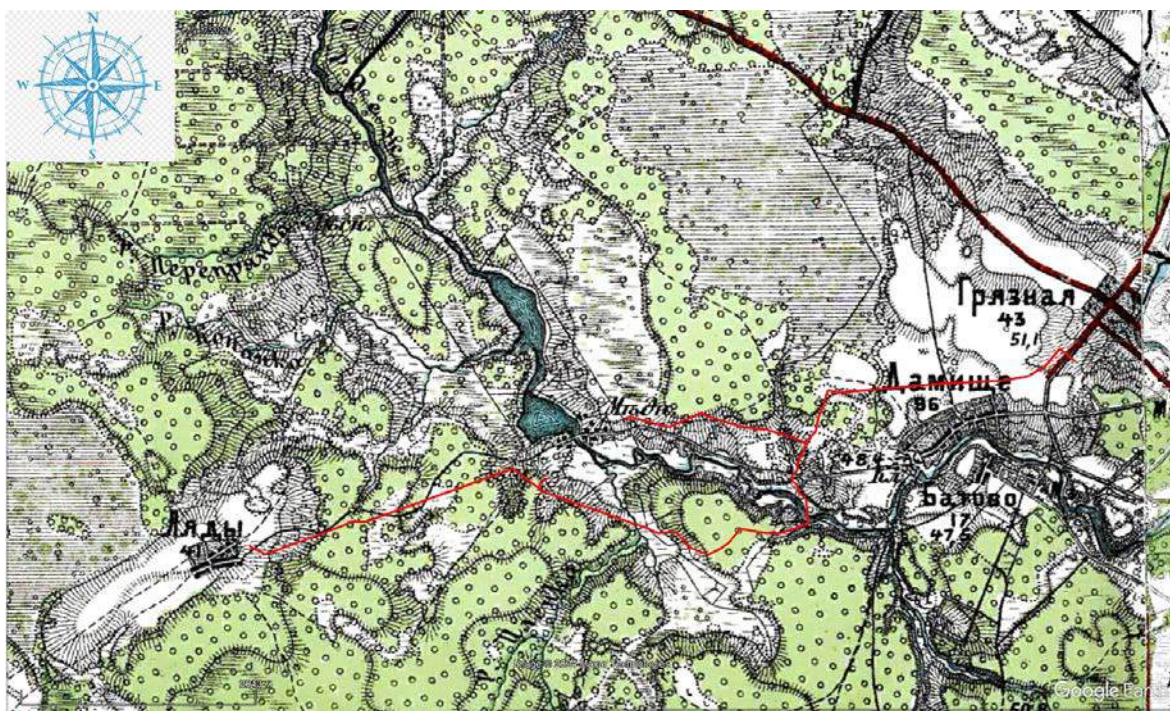
Илл. 7. Ленинградская область, Гатчинский округ, Рождественское сельское поселение – 2024 г. Схема участка обследования на карте Санкт-Петербургской губернии Якоба Шмидта. 1770 г. (http://www.etomesto.ru/map-peterburg_guberniya_1770).



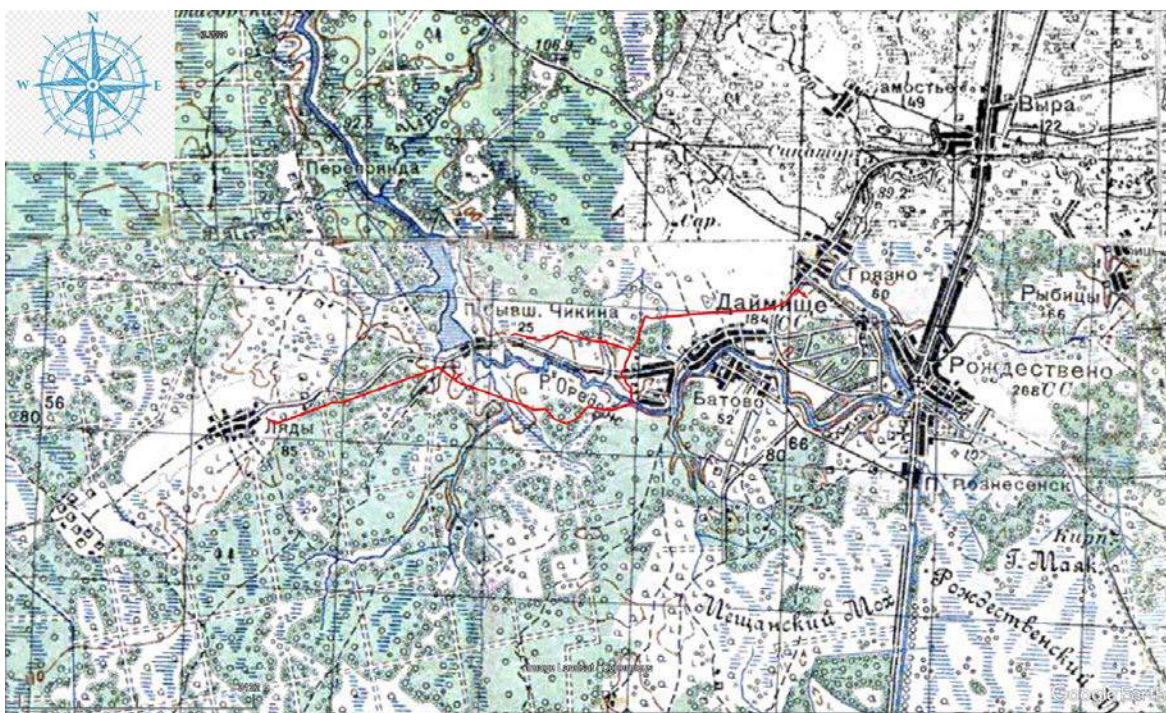
Илл. 8. Ленинградская область, Гатчинский округ, Рождественское сельское поселение – 2024 г. Схема участка обследования на семотопографической карте окрестности Санкт-Петербурга. 1843 г. (http://www.etomesto.ru/map-peterburg_semitopo-spb-1843).



Илл. 9. Ленинградская область, Гатчинский округ, Рождественское сельское поселение – 2024 г. Схема участка обследования на карте Стрельбицкого. 1871 г. (<http://www.etomesto.ru/map-karta-strelbickogo>).



Илл. 10. Ленинградская область, Гатчинский округ, Рождественское сельское поселение – 2024 г. Схема участка обследования на карте центра Санкт-Петербургской губернии. 1913 г. (http://www.etomesto.ru/map-peterburg_1913).



Илл. 11. Ленинградская область, Гатчинский округ, Рождественское сельское поселение – 2024 г. Схема участка обследования на карте РККА Ленинградской области, километровка. 1941 г. (<http://www.etomesto.ru/map-peterburg-1941>).



Илл. 12. Ленинградская область, Гатчинский округ, Рождественское сельское поселение – 2024 г. Схема взаимного расположения участка обследования (красная линия) и ближайших известных объектов культурного (археологического) наследия на карте (<https://www.openstreetmap.ru> 2024 г.): 1-курганная группа Даймище (исследована полностью), 2-курганная группа Рождественно-2 (не сохранилась), 3-курганная группа Выра (не сохранилась).



Илл. 13. Ленинградская область, Гатчинский округ, Рождественское сельское поселение – 2024 г. Схема северной части участка обследования с нанесенными точками фиксации и археологическими шурфами на карте (<https://www.openstreetmap.ru> 2024 г.).



Илл. 14. Ленинградская область, Гатчинский округ, Рождественское сельское поселение – 2024 г. Схема северной части участка обследования с нанесенными точками фиксации и археологическими шурфами на космоснимке (<https://www.google.com/earth>) (дата съемки: 18.06.2021 г.).



Илл. 15. Ленинградская область, Гатчинский округ, Рождественское сельское поселение – 2024 г. Схема северной части участка обследования с нанесенными точками фиксации и археологическими шурфами на подробной топографической карте Ленинградской области. 2001 г. (http://www.etomesto.ru/map-peterburg_topographic-map).



Илл. 16. Ленинградская область, Гатчинский округ, Рождественское сельское поселение – 2024 г. Точка фотофиксации №1. Вид с СЗ.



Илл. 17. Ленинградская область, Гатчинский округ, Рождественское сельское поселение – 2024 г. Точка фотофиксации №1. Вид с ЮВ.



Илл. 18. Ленинградская область, Гатчинский округ, Рождественское сельское поселение – 2024 г. Шурф №1. Местоположение. Вид с Ю.



Илл. 19. Ленинградская область, Гатчинский округ, Рождественское сельское поселение – 2024 г. Шурф №1. Материк. Общий вид с Ю.



Илл. 20. Ленинградская область, Гатчинский округ, Рождественское сельское поселение – 2024 г. Шурф №1. Материк. Предметный вид с Ю.



Илл. 21. Ленинградская область, Гатчинский округ, Рождественское сельское поселение – 2024 г. Шурф №1. Северный профиль. Вид с Ю.



Илл. 22. Ленинградская область, Гатчинский округ, Рождественское сельское поселение – 2024 г. Шурф №1. Засыпка. Вид с Ю.



Илл. 22. Ленинградская область, Гатчинский округ, Рождественское сельское поселение – 2024 г. Точка фотофиксации №2. Вид с З-СЗ.



Илл. 23. Ленинградская область, Гатчинский округ, Рождественское сельское поселение – 2024 г. Точка фотофиксации №2. Вид с СВ.



Илл. 24. Ленинградская область, Гатчинский округ, Рождественское сельское поселение – 2024 г. Точка фотофиксации №3. Вид с ЮЗ.



Илл. 25. Ленинградская область, Гатчинский округ, Рождественское сельское поселение – 2024 г. Точка фотофиксации №3. Вид с ЮВ.



Илл. 26. Ленинградская область, Гатчинский округ, Рождественское сельское поселение – 2024 г. Шурф №2. Местоположение. Вид с Ю.



Илл. 27. Ленинградская область, Гатчинский округ, Рождественское сельское поселение – 2024 г. Шурф №2. Материк. Общий вид с Ю.



Илл. 28. Ленинградская область, Гатчинский округ, Рождественское сельское поселение – 2024 г. Шурф №2. Материк. Предметный вид с Ю.



Илл. 29. Ленинградская область, Гатчинский округ, Рождественское сельское поселение – 2024 г. Шурф №2. Северный профиль. Вид с Ю.



Илл. 30. Ленинградская область, Гатчинский округ, Рождественское сельское поселение – 2024 г. Шурф №2. Засыпка. Вид с Ю.



Илл. 31. Ленинградская область, Гатчинский округ, Рождественское сельское поселение – 2024 г. Точка фотофиксации №4. Вид с З.



Илл. 32. Ленинградская область, Гатчинский округ, Рождественское сельское поселение – 2024 г. Точка фотофиксации №4. Вид с В.



Илл. 33. Ленинградская область, Гатчинский округ, Рождественское сельское поселение – 2024 г. Точка фотофиксации №5. Вид с З.



Илл. 34. Ленинградская область, Гатчинский округ, Рождественское сельское поселение – 2024 г. Точка фотофиксации №5. Вид с В.



Илл. 35. Ленинградская область, Гатчинский округ, Рождественское сельское поселение – 2024 г. Точка фотофиксации №6. Вид с ЮЗ.



Илл. 36. Ленинградская область, Гатчинский округ, Рождественское сельское поселение – 2024 г. Точка фотофиксации №6. Вид с В.



Илл. 37. Ленинградская область, Гатчинский округ, Рождественское сельское поселение – 2024 г. Шурф №3. Местоположение. Вид с Ю.



Илл. 38. Ленинградская область, Гатчинский округ, Рождественское сельское поселение – 2024 г. Шурф №3. Материк. Общий вид с Ю.



Илл. 39. Ленинградская область, Гатчинский округ, Рождественское сельское поселение – 2024 г. Шурф №3. Материк. Предметный вид с Ю.



Илл. 40. Ленинградская область, Гатчинский округ, Рождественское сельское поселение – 2024 г. Шурф №3. Северный профиль. Вид с Ю.



Илл. 41. Ленинградская область, Гатчинский округ, Рождественское сельское поселение – 2024 г. Шурф №3. Засыпка. Вид с Ю.



Илл. 42. Ленинградская область, Гатчинский округ, Рождественское сельское поселение – 2024 г. Точка фотофиксации №7. Вид с Ю.



Илл. 43. Ленинградская область, Гатчинский округ, Рождественское сельское поселение – 2024 г. Точка фотофиксации №7. Вид с СВ.



Илл. 44. Ленинградская область, Гатчинский округ, Рождественское сельское поселение – 2024 г. Точка фотофиксации №8. Вид с СЗ.



Илл. 45. Ленинградская область, Гатчинский округ, Рождественское сельское поселение – 2024 г. Точка фотофиксации №8. Вид с В.



Илл. 46. Ленинградская область, Гатчинский округ, Рождественское сельское поселение – 2024 г. Точка фотофиксации №9. Вид с Ю.



Илл. 47. Ленинградская область, Гатчинский округ, Рождественское сельское поселение – 2024 г. Точка фотофиксации №9. Вид с СВ.



Илл. 48. Ленинградская область, Гатчинский округ, Рождественское сельское поселение – 2024 г. Шурф №4. Местоположение. Вид с Ю.



Илл. 49. Ленинградская область, Гатчинский округ, Рождественское сельское поселение – 2024 г. Шурф №4. Материк. Общий вид с Ю.



Илл. 50. Ленинградская область, Гатчинский округ, Рождественское сельское поселение – 2024 г. Шурф №4. Материк. Предметный вид с Ю.



Илл. 51. Ленинградская область, Гатчинский округ, Рождественское сельское поселение – 2024 г. Шурф №4. Северный профиль. Вид с Ю.



Илл. 52. Ленинградская область, Гатчинский округ, Рождественское сельское поселение – 2024 г. Шурф №4. Засыпка. Вид с Ю.



Илл. 53. Ленинградская область, Гатчинский округ, Рождественское сельское поселение – 2024 г. Точка фотофиксации №10. Вид с С-СЗ.



Илл. 54. Ленинградская область, Гатчинский округ, Рождественское сельское поселение – 2024 г. Точка фотофиксации №11. Вид с Ю.



Илл. 55. Ленинградская область, Гатчинский округ, Рождественское сельское поселение – 2024 г. Точка фотофиксации №11. Вид с С-СЗ.




Илл. 56. Ленинградская область, Гатчинский округ, Рождественское сельское поселение – 2024 г. Шурф №5. Местоположение. Вид с Ю.



Илл. 57. Ленинградская область, Гатчинский округ, Рождественское сельское поселение – 2024 г. Шурф №5. Материк. Общий вид с Ю.



Илл. 58. Ленинградская область, Гатчинский округ, Рождественское сельское поселение – 2024 г. Шурф №5. Материк. Предметный вид с Ю.



Илл. 59. Ленинградская область, Гатчинский округ, Рождественское сельское поселение – 2024 г. Шурф №5. Северный профиль. Вид с Ю.



Илл. 60. Ленинградская область, Гатчинский округ, Рождественское сельское поселение – 2024 г. Шурф №5. Засыпка. Вид с Ю.



Илл. 61. Ленинградская область, Гатчинский округ, Рождественское сельское поселение – 2024 г. Точка фотофиксации №12. Вид с Ю.



Илл. 62. Ленинградская область, Гатчинский округ, Рождественское сельское поселение – 2024 г. Точка фотофиксации №12. Вид с СЗ.



Илл. 63. Ленинградская область, Гатчинский округ, Рождественское сельское поселение – 2024 г. Шурф №6. Местоположение. Вид с Ю.



Илл. 64. Ленинградская область, Гатчинский округ, Рождественское сельское поселение – 2024 г. Шурф №6. Материк. Общий вид с Ю.



Илл. 65. Ленинградская область, Гатчинский округ, Рождественское сельское поселение – 2024 г. Шурф №6. Материк. Предметный вид с Ю.



Илл. 66. Ленинградская область, Гатчинский округ, Рождественское сельское поселение – 2024 г. Шурф №6. Северный профиль. Вид с Ю.



Илл. 67. Ленинградская область, Гатчинский округ, Рождественское сельское поселение – 2024 г. Шурф №6. Засыпка. Вид с Ю.



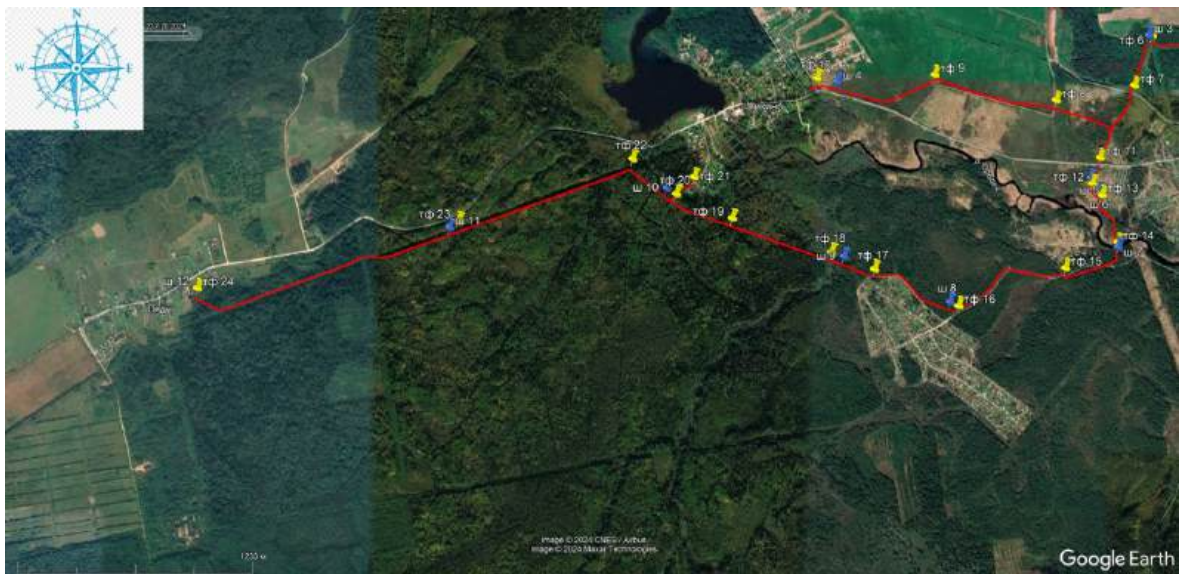
Илл. 68. Ленинградская область, Гатчинский округ, Рождественское сельское поселение – 2024 г. Точка фотофиксации №13. Вид с Ю-ЮВ.



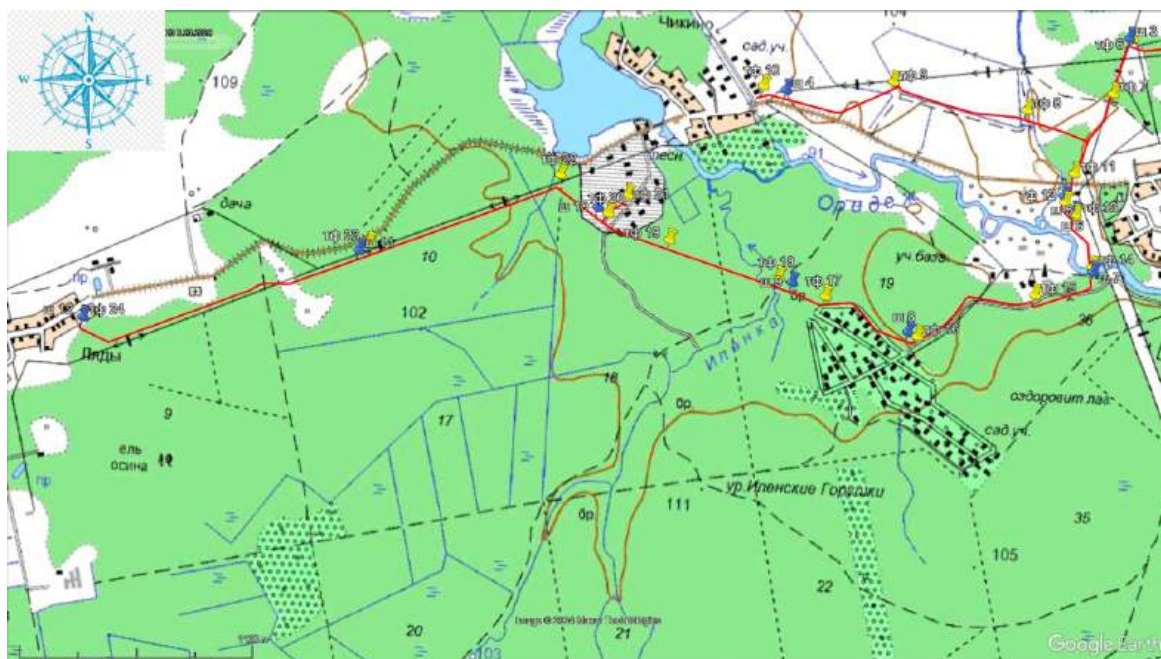
Илл. 69. Ленинградская область, Гатчинский округ, Рождественское сельское поселение – 2024 г. Точка фотофиксации №13. Вид с С-СЗ.



Илл. 70. Ленинградская область, Гатчинский округ, Рождественское сельское поселение – 2024 г. Схема южной части участка обследования с нанесенными точками фиксации и археологическими шурфами на карте (<https://www.openstreetmap.ru> 2024 г.).



Илл. 71. Ленинградская область, Гатчинский округ, Рождественское сельское поселение – 2024 г. Схема южной части участка обследования с нанесенными точками фиксации и археологическими шурфами на космоснимке (<https://www.google.com/earth>) (дата съемки: 18.06.2021 г.).



Илл. 72. Ленинградская область, Гатчинский округ, Рождественское сельское поселение – 2024 г. Схема южной части участка обследования с нанесенными точками фиксации и археологическими шурфами на подробной топографической карте Ленинградской области. 2001 г. (http://www.etomesto.ru/map-peterburg_topographic-map).



Илл. 73. Ленинградская область, Гатчинский округ, Рождественское сельское поселение – 2024 г. Точка фотофиксации №14. Вид с Ю.



Илл. 74. Ленинградская область, Гатчинский округ, Рождественское сельское поселение – 2024 г. Точка фотофиксации №14. Вид с С.



Илл. 75. Ленинградская область, Гатчинский округ, Рождественское сельское поселение – 2024 г. Шурф №7. Местоположение. Вид с Ю.



Илл. 76. Ленинградская область, Гатчинский округ, Рождественское сельское поселение – 2024 г. Шурф №7. Материк. Общий вид с Ю.



Илл. 77. Ленинградская область, Гатчинский округ, Рождественское сельское поселение – 2024 г. Шурф №7. Материк. Предметный вид с Ю.



Илл. 78. Ленинградская область, Гатчинский округ, Рождественское сельское поселение – 2024 г. Шурф №7. Северный профиль. Вид с Ю.



Илл. 79. Ленинградская область, Гатчинский округ, Рождественское сельское поселение – 2024 г. Шурф №7. Засыпка. Вид с Ю.



Илл. 80. Ленинградская область, Гатчинский округ, Рождественское сельское поселение – 2024 г. Точка фотофиксации №15. Вид с СЗ.



Илл. 81. Ленинградская область, Гатчинский округ, Рождественское сельское поселение – 2024 г. Точка фотофиксации №15. Вид с ЮВ.



Илл. 82. Ленинградская область, Гатчинский округ, Рождественское сельское поселение – 2024 г. Точка фотофиксации №16. Вид с ЮЗ.



Илл. 83. Ленинградская область, Гатчинский округ, Рождественское сельское поселение – 2024 г. Точка фотофиксации №16. Вид с В-СВ.



Илл. 84. Ленинградская область, Гатчинский округ, Рождественское сельское поселение – 2024 г. Шурф №8. Местоположение. Вид с Ю.



Илл. 85. Ленинградская область, Гатчинский округ, Рождественское сельское поселение – 2024 г. Шурф №8. Материк. Общий вид с Ю.



Илл. 86. Ленинградская область, Гатчинский округ, Рождественское сельское поселение – 2024 г. Шурф №8. Материк. Предметный вид с Ю.



Илл. 87. Ленинградская область, Гатчинский округ, Рождественское сельское поселение – 2024 г. Шурф №8. Северный профиль. Вид с Ю.



Илл. 88. Ленинградская область, Гатчинский округ, Рождественское сельское поселение – 2024 г. Шурф №8. Засыпка. Вид с Ю.



Илл. 89. Ленинградская область, Гатчинский округ, Рождественское сельское поселение – 2024 г. Точка фотофиксации №17. Вид З-ЮЗ.



Илл. 90. Ленинградская область, Гатчинский округ, Рождественское сельское поселение – 2024 г. Точка фотофиксации №17. Вид В-СВ.



Илл. 91. Ленинградская область, Гатчинский округ, Рождественское сельское поселение – 2024 г. Шурф №9. Местоположение. Вид с Ю.



Илл. 92. Ленинградская область, Гатчинский округ, Рождественское сельское поселение – 2024 г. Шурф №9. Материк. Общий вид с Ю.



Илл. 93. Ленинградская область, Гатчинский округ, Рождественское сельское поселение – 2024 г. Шурф №9. Материк. Предметный вид с Ю.



Илл. 94. Ленинградская область, Гатчинский округ, Рождественское сельское поселение – 2024 г. Шурф №9. Северный профиль. Вид с Ю.



Илл. 95. Ленинградская область, Гатчинский округ, Рождественское сельское поселение – 2024 г. Шурф №9. Засыпка. Вид с Ю.



Илл. 96. Ленинградская область, Гатчинский округ, Рождественское сельское поселение – 2024 г. Точка фотофиксации №18. Вид ЮВ.



Илл. 97. Ленинградская область, Гатчинский округ, Рождественское сельское поселение – 2024 г. Точка фотофиксации №18. Вид СЗ.




Илл. 98. Ленинградская область, Гатчинский округ, Рождественское сельское поселение – 2024 г. Точка фотофиксации №19. Вид СЗ.



Илл. 99. Ленинградская область, Гатчинский округ, Рождественское сельское поселение – 2024 г. Точка фотофиксации №19. Вид ЮВ.



Илл. 100. Ленинградская область, Гатчинский округ, Рождественское сельское поселение – 2024 г. Точка фотофиксации №20. Вид С-СЗ.



Илл. 101. Ленинградская область, Гатчинский округ, Рождественское сельское поселение – 2024 г. Точка фотофиксации №20. Вид Ю.



Илл. 102. Ленинградская область, Гатчинский округ, Рождественское сельское поселение
– 2024 г. Точка фотофиксации №20. Вид В-ЮВ.



Илл. 103. Ленинградская область, Гатчинский округ, Рождественское сельское поселение
– 2024 г. Точка фотофиксации №21. Вид В.



Илл. 104. Ленинградская область, Гатчинский округ, Рождественское сельское поселение – 2024 г. Шурф №10. Местоположение. Вид с Ю.



Илл. 105. Ленинградская область, Гатчинский округ, Рождественское сельское поселение – 2024 г. Шурф №10. Материк. Общий вид с Ю.



Илл. 106. Ленинградская область, Гатчинский округ, Рождественское сельское поселение
– 2024 г. Шурф №10. Материк. Предметный вид с Ю.



Илл. 107. Ленинградская область, Гатчинский округ, Рождественское сельское поселение
– 2024 г. Шурф №10. Северный профиль. Вид с Ю.



Илл. 108. Ленинградская область, Гатчинский округ, Рождественское сельское поселение
– 2024 г. Шурф №10. Засыпка. Вид с Ю.



Илл. 109. Ленинградская область, Гатчинский округ, Рождественское сельское поселение
– 2024 г. Точка фотофиксации №22. Вид с С.



Илл. 110. Ленинградская область, Гатчинский округ, Рождественское сельское поселение
– 2024 г. Точка фотофиксации №22. Вид с В-СВ.



Илл. 111. Ленинградская область, Гатчинский округ, Рождественское сельское поселение
– 2024 г. Точка фотофиксации №23. Вид с З-ЮЗ.



Илл. 112. Ленинградская область, Гатчинский округ, Рождественское сельское поселение
– 2024 г. Точка фотофиксации №23. Вид с СВ.



Илл. 113. Ленинградская область, Гатчинский округ, Рождественское сельское поселение
– 2024 г. Шурф №11. Местоположение. Вид с Ю.



Илл. 114. Ленинградская область, Гатчинский округ, Рождественское сельское поселение
– 2024 г. Шурф №11. Материк. Общий вид с Ю.



Илл. 115. Ленинградская область, Гатчинский округ, Рождественское сельское поселение
– 2024 г. Шурф №11. Материк. Предметный вид с Ю.



Илл. 116. Ленинградская область, Гатчинский округ, Рождественское сельское поселение
– 2024 г. Шурф №11. Северный профиль. Вид с Ю.



Илл. 117. Ленинградская область, Гатчинский округ, Рождественское сельское поселение
– 2024 г. Шурф №11. Засыпка. Вид с Ю.



Илл. 118. Ленинградская область, Гатчинский округ, Рождественское сельское поселение
– 2024 г. Точка фотофиксации №24. Вид с С-СЗ.



Илл. 119. Ленинградская область, Гатчинский округ, Рождественское сельское поселение
– 2024 г. Шурф №12. Местоположение. Вид с Ю.



Илл. 120. Ленинградская область, Гатчинский округ, Рождественское сельское поселение
– 2024 г. Шурф №12. Материк. Общий вид с Ю.



Илл. 121. Ленинградская область, Гатчинский округ, Рождественское сельское поселение
– 2024 г. Шурф №12. Материк. Предметный вид с Ю.



Илл. 122. Ленинградская область, Гатчинский округ, Рождественское сельское поселение – 2024 г. Шурф №12. Северный профиль. Вид с Ю.



Илл. 123. Ленинградская область, Гатчинский округ, Рождественское сельское поселение – 2024 г. Шурф №12. Засыпка. Вид с Ю.

ПРИЛОЖЕНИЕ № 3

к Акту по результатам государственной историко-культурной экспертизы земельного участка, предназначенного для проектирования и строительства объекта: «Межпоселковый газопровод от д. Батово к д. Даймице – д. Чикино – д. Ляды Гатчинского района Ленинградской области», подлежащего воздействию земляных, строительных, мелиоративных, хозяйственных и (или) иных работ, предусмотренных статьей 25 Лесного кодекса РФ работ по использованию лесов (за исключением работ, указанных в пунктах 3, 4 и 7 части 1 статьи 25 Лесного кодекса РФ) и иных работ, в случае если федеральный орган охраны объектов культурного наследия и орган охраны объектов культурного наследия субъекта РФ не имеет данных об отсутствии на указанном земельном участке объектов археологического наследия, включенных в реестр, и выявленных объектов археологического наследия (пп. «д» п. 11 (1) Положения о Государственной историко-культурной экспертизе, утвержденного Постановлением Правительства РФ от 15 июля 2009 года № 569)

**КОПИИ РАЗРЕШИТЕЛЬНОЙ ДОКУМЕНТАЦИИ НА ПРАВО ПРОВЕДЕНИЯ
АРХЕОЛОГИЧЕСКИХ РАБОТ**

КОПИИ ДОКУМЕНТОВ ОБ АТТЕСТАЦИИ ГОСУДАРСТВЕННОГО ЭКСПЕРТА

СВЕДЕНИЯ О КВАЛИФИКАЦИИ ТРУДОВЫХ РЕСУРСОВ



Министерство культуры Российской Федерации

ОТКРЫТЫЙ ЛИСТ

№ P018-00103-00/01272409

Настоящий открытый лист выдан:

Молофееву Сергею Олеговичу

паспорт №
(серия номер паспорта)

на право проведения археологических полевых работ на земельных участках под объекты «Строительство наружного газопровода к бане со встроенной котельной по адресу: Ленинградская область, Всеволожский район, д. Новосаратовка, кадастровый номер земельного участка 47:07:0605001:1195» во Всеволожском районе; «Межпоселковый газопровод от д. Батово к д. Даймище – д. Чикино – д. Ляды Гатчинского района Ленинградской области»; «Межпоселковый газопровод д. Ивановка – д. Алапурская – д. Мута-Кюля – д. Скворицы с отводами до д. Петрово – д. Кезелево Гатчинского района Ленинградской области»; «Закольцовка газораспределительных сетей от ГРС Войсковицы до ГРС Суйда (межпоселковый газопровод на с. Никольское с отводами д. Натальевка, д. Новое Хинколово, д. Старое Хинколово, д. Корписалово, д. Ротково Гатчинского района» в Гатчинском районе; «Межпоселковый газопровод д. Флоревыцы, д. Воронино Ломоносовского района» в Ломоносовском районе; «Межпоселковый газопровод до п. Синёво с отводом на п. Марьино Приозерского района Ленинградской области» в Приозерском районе Ленинградской области.

(место проведения археологических полевых работ)

На основании открытого листа

Молофеев Сергей Олегович

(Ф.И.О)

имеет право производить следующие археологические полевые работы: археологические разведки с осуществлением локальных земляных работ на указанной территории в целях выявления объектов археологического наследия, уточнения сведений о них и планирования мероприятий по обеспечению их сохранности.

Передоверие права на проведение археологических полевых работ по данному открытому листу другому лицу запрещается.

Срок действия открытого листа: с 1 июля 2024 г. по 31 декабря 2024 г.

Дата принятия решения о предоставлении открытого листа: 1 июля 2024 г.

Первый заместитель Министра

(должность)

(подпись)

С.Г.Обрывалин

(Ф.И.О.)

Дата 1 июля 2024 г.

М.П.

037567



**МИНИСТЕРСТВО КУЛЬТУРЫ
РОССИЙСКОЙ ФЕДЕРАЦИИ**

ПРИКАЗ

от 9 ноября 2021 г.

Москва

№ 1809

**Об аттестации экспертов по проведению государственной
историко-культурной экспертизы**

В соответствии с Федеральным законом от 25 июня 2002 г. № 73-ФЗ «Об объектах культурного наследия (памятниках истории и культуры) народов Российской Федерации», пунктом 9 Положения о государственной историко-культурной экспертизе, утвержденного постановлением Правительства Российской Федерации от 15 июля 2009 г. № 569, Положением о порядке аттестации экспертов по проведению государственной историко-культурной экспертизы, утвержденным приказом Минкультуры России от 26 августа 2010 г. № 563 (в редакции приказа Минкультуры России от 17 октября 2011 г. № 1003), руководствуясь Положением об аттестационной комиссии Минкультуры России, утвержденным приказом Минкультуры России от 29 декабря 2011 г. № 1276, протоколами заседания аттестационной комиссии Министерства культуры Российской Федерации по аттестации экспертов по проведению государственной историко-культурной экспертизы от 26 октября 2021 г., от 27 октября 2021 г., п р и к а з ы в а ю:

1. Аттестовать экспертов по проведению государственной историко-культурной экспертизы согласно приложению к настоящему приказу.

2. Департаменту государственной охраны культурного наследия (Р.А.Рыбало) обеспечить размещение информации об аттестованных экспертах на официальном сайте Минкультуры России в сети Интернет.

3. Контроль за исполнением настоящего приказа оставляю за собой.

Первый заместитель Министра



С.Г.Обрывалин

Приложение
к приказу Министерства культуры
Российской Федерации
от « 9 » *кабря* 2021 г.
№ 1809

Аттестованные эксперты по проведению
государственной историко-культурной экспертизы

№ п / п	Фамилия, имя, отчество соискателя	Решение о присвоении статуса аттестованного эксперта:
1.	Барашев Михаил Анатольевич	<ul style="list-style-type: none"> - выявленные объекты культурного наследия в целях обоснования целесообразности включения данных объектов в реестр. - документы, обосновывающие включение объектов культурного наследия в реестр; - документы, обосновывающие изменение категории историко-культурного значения объекта культурного наследия.
2.	Васютин Олег Иванович	<ul style="list-style-type: none"> - выявленные объекты культурного наследия в целях обоснования целесообразности включения данных объектов в реестр. - документы, обосновывающие включение объектов культурного наследия в реестр; - проектная документация на проведение работ по сохранению объектов культурного наследия; документация или разделы документации, обосновывающие меры по обеспечению сохранности объекта культурного наследия, включенного в реестр, выявленного объекта культурного наследия либо объекта, обладающего признаками объекта культурного наследия, при проведении земляных, мелиоративных, хозяйственных работ, указанных в статье 30 Федерального закона от 25.06.2002 № 73-ФЗ «Об объектах культурного наследия (памятниках истории и культуры) народов Российской Федерации» (далее – Федеральный закон) работ по использованию лесов и иных работ в границах территории объекта культурного наследия либо на земельном участке, непосредственно связанном с земельным участком в границах территории объекта культурного наследия.

29.	Толмачев Александр Николаевич	<ul style="list-style-type: none"> - проектная документация на проведение работ по сохранению объектов культурного наследия; - документация или разделы документации, обосновывающие меры по обеспечению сохранности объекта культурного наследия, включенного в реестр, выявленного объекта культурного наследия либо объекта, обладающего признаками объекта культурного наследия, при проведении земляных, мелиоративных, хозяйственных работ, указанных в статье 30 Федерального закона работ по использованию лесов и иных работ в границах территории объекта культурного наследия либо на земельном участке, непосредственно связанном с земельным участком в границах территории объекта культурного наследия.
30.	Трофимов Александр Николаевич	<ul style="list-style-type: none"> - проектная документация на проведение работ по сохранению объектов культурного наследия; - документация или разделы документации, обосновывающие меры по обеспечению сохранности объекта культурного наследия, включенного в реестр, выявленного объекта культурного наследия либо объекта, обладающего признаками объекта культурного наследия, при проведении земляных, мелиоративных, хозяйственных работ, указанных в статье 30 Федерального закона работ по использованию лесов и иных работ в границах территории объекта культурного наследия либо на земельном участке, непосредственно связанном с земельным участком в границах территории объекта культурного наследия; - проекты зон охраны объекта культурного наследия.
31.	Хвоцинская Наталия Вадимовна	<ul style="list-style-type: none"> - выявленные объекты культурного наследия в целях обоснования целесообразности включения данных объектов в реестр; - документы, обосновывающие включение объектов культурного наследия в реестр; - земли, подлежащие воздействию земляных, строительных, мелиоративных, хозяйственных работ, предусмотренных статьей 25 Лесного кодекса Российской Федерации работ по использованию лесов (за исключением работ, указанных в пунктах 3, 4 и 7 части 1 статьи 25 Лесного кодекса Российской Федерации) и иных работ, в случае, если указанные земли расположены в границах территорий, утвержденных в соответствии с пунктом 34.2 пункта 1 статьи 9 Федерального закона;

		<ul style="list-style-type: none"> - документация или разделы документации, обосновывающие меры по обеспечению сохранности объекта культурного наследия, включенного в реестр, выявленного объекта культурного наследия либо объекта, обладающего признаками объекта культурного наследия, при проведении земляных, мелиоративных, хозяйственных работ, указанных в статье 30 Федерального закона работ по использованию лесов и иных работ в границах территории объекта культурного наследия либо на земельном участке, непосредственно связанном с земельным участком в границах территории объекта культурного наследия; - документация, за исключением научных отчетов о выполненных археологических полевых работах, содержащая результаты исследований, в соответствии с которыми определяется наличие или отсутствие объектов, обладающих признаками объекта культурного наследия, на земельных участках, подлежащих воздействию земляных, строительных, мелиоративных, хозяйственных работ, указанных в статье 30 Федерального закона работ по использованию лесов и иных работ.
32.	Чаев Станислав Евгеньевич	<ul style="list-style-type: none"> - проектная документация на проведение работ по сохранению объектов культурного наследия; - документация или разделы документации, обосновывающие меры по обеспечению сохранности объекта культурного наследия, включенного в реестр, выявленного объекта культурного наследия либо объекта, обладающего признаками объекта культурного наследия, при проведении земляных, мелиоративных, хозяйственных работ, указанных в статье 30 Федерального закона работ по использованию лесов и иных работ в границах территории объекта культурного наследия либо на земельном участке, непосредственно связанном с земельным участком в границах территории объекта культурного наследия; - проекты зон охраны объекта культурного наследия.
33.	Черосов Николай Михайлович	<ul style="list-style-type: none"> - выявленные объекты культурного наследия в целях обоснования целесообразности включения данных объектов в реестр. - документы, обосновывающие включение объектов культурного наследия в реестр; - документы, обосновывающие исключение объектов культурного наследия из реестра;

ПРОЕКТНО-ИЗЫСКАТЕЛЬСКИЕ РЕШЕНИЯ В СТРОИТЕЛЬСТВЕ

197082, г. САНКТ-ПЕТЕРБУРГ, БОГАТЫРСКИЙ ПР., д.49, к.2, пом.318
ОГРН 1177847165198, ИНН 7814690758, КПП 781401001
р/с 40702810210000127151 в АО "ТИНЬКОФФ БАНК", БИК 044525974, 30101810145250000974



15.07.2024

№ _____

СПРАВКА

Дана о том, что следующие сотрудники Общества с ограниченной ответственностью «Проектно-изыскательские решения в строительстве» работают в ООО «ПИРС» в должности экспертов:

Соболев Владислав Юрьевич – эксперт (приказ об аттестации эксперта Минкультуры РФ от 09 ноября 2021 г. № 1809), приказ о приеме на работу № Л-23 от 02.09.2019, принят по трудовому договору б/№ от 02.09.2019 г. с 02.09.2019 по настоящее время

Михайлова Елена Робертовна – эксперт (приказ об аттестации эксперта Минкультуры РФ от 09 ноября 2021 г. № 1809), приказ о приеме на работу № Л-10 от 31.05.2019, принят по трудовому договору б/№ от 31.05.2019 г. с 01.06.2019 по настоящее время

Хвоцинская Наталия Вадимовна - эксперт (приказ об аттестации эксперта Минкультуры РФ от 09 ноября 2021 г. № 1809), приказ о приеме на работу № Л-2 от 09.01.2019, принят по трудовому договору б/№ от 09.01.2019 г. с 09.01.2019 по настоящее время

С уважением,
Генеральный директор



Т.В. Носова

/15.07.2024/

9013880@mail.ru
тел.: 8 (904) 610-00-04

Трудовой договор

г. Санкт-Петербург

«09» января 2019 г.

Общество с ограниченной ответственностью «Проектно-изыскательские решения в строительстве», в лице Генерального директора **Носовой Татьяны Валерьевны**, действующего на основании Устава, именуемый в дальнейшем «Работодатель», с одной стороны, и **Хвоцинская Наталия Вадимовна**, именуемый (-ая) в дальнейшем «Работник», с другой стороны, заключили настоящий трудовой договор о нижеследующем:

1. Предмет договора

1.1 Работник принимает на себя выполнение обязанностей работу в качестве научного сотрудника в Общество с ограниченной ответственностью «Проектно-изыскательские решения в строительстве», для выполнения функций руководителя проекта по проведению археологических разведок и раскопок на территории Северо-Западного и Центрального Федеральных Округов в рамках проектов ООО «ПИРС», а так же проведения государственных историко-культурных экспертиз.

1.2. Работа по настоящему трудовому договору является для Работника работой по **совместительству**.

2. Прием на работу

2.1. Настоящий трудовой договор заключён на неопределенный срок.

2.2. Причина заключения трудового договора в соответствии со статьей 59 главы 10 Трудового Кодекса Российской Федерации для работы по договорам ООО «ПИРС».

2.3. Работник обязан приступить к работе с **«09» января 2019 г.**

2.4. Настоящий трудовой договор вступает в силу с момента его подписания обеими сторонами.

2.5. Испытательного срока работнику не устанавливается.

2.6. Работнику установлен следующий режим рабочего времени:

Пятидневная рабочая неделя продолжительностью 20 часов. Выходными днями является суббота и воскресенье. Перерыв для отдыха и питания 30 минут в удобное для работника время. Время начала и окончания рабочего дня Работник определяет самостоятельно.

3. Права и обязанности Работника

3.1. Работник осуществляет свою деятельность в соответствии с действующим законодательством Российской Федерации о труде, Уставом и Правилами внутреннего трудового распорядка Работодателя, должностной инструкцией и условиями настоящего трудового договора.

3.2. Работник подчиняется руководителю подразделения, Работодателю.

3.3 Работник имеет право:

- на предоставление ему работы, обусловленной настоящим трудовым договором;
- на обеспечение безопасности и условий труда, соответствующих государственным нормативным требованиям охраны труда;
- своевременно и в полном объёме получать установленную настоящим трудовым договором заработную плату;
- защиту своих трудовых прав, свобод и законных интересов всеми не запрещёнными законом способами.

Работник имеет иные права, предусмотренные трудовым законодательством Российской Федерации, настоящим трудовым договором.

3.4. Работник обязан:

- добросовестно исполнять свои трудовые обязанности, возложенные на него настоящим трудовым договором, порученную работу выполнять в сроки, предусмотренные рабочим процессом и указаниями руководства;
- под руководством ответственного исполнителя проводить научные исследования;
- участвовать в работе археологических экспедиций;
- составлять отчеты (разделы отчета) по теме или ее разделу (этапу, заданию);
- добросовестно, своевременно, на высоком профессиональном уровне и точно исполнять свои трудовые обязанности, соблюдать трудовую дисциплину;
- соблюдать требования по охране труда;
- заботиться о сохранности оборудования и иного имущества Работодателя в том числе находящемуся у Работодателя имуществу третьих лиц, если Работодатель несет ответственность за сохранность этого имущества, имуществу других работников;
- своевременно и точно исполнять распоряжения руководителя подразделения, Работодателя;
- выполнять требования внутренних нормативных документов;
- соблюдать Правила внутреннего трудового распорядка;
- экономно и рационально расходовать материальные ресурсы Работодателя;
- не разглашать и защищать сведения, составляющие коммерческую тайну Работодателя.

3.5. Работник должен знать:

- современные методы и средства организации исследований и разработок, в том числе с применением электронно-вычислительной техники;
- работник должен знать научные проблемы по тематике проводимых исследований, отечественную и зарубежную информацию по исследуемой теме;
- основы трудового законодательства и организации труда;
- правила и нормы охраны труда.

4. Права и обязанности Работодателя

4.1. Работодатель вправе:

- требовать от Работника исполнения ими трудовых обязанностей по настоящему трудовому договору, бережного отношения к имуществу Работодателя, соблюдения правил внутреннего трудового распорядка организации;
- устанавливать Работнику при условии выполнения им обязательств по настоящему трудовому договору вознаграждения (премии) по результатам работы (исполнению договора);
- привлекать работников к дисциплинарной и материальной ответственности в порядке, установленном законодательством.

Работодатель имеет иные права, предусмотренные трудовым законодательством Российской Федерации, настоящим трудовым договором.

4.2. Работодатель обязуется:

- соблюдать законодательство о труде и правила охраны труда, соглашений и трудовых договоров;
- предоставлять Работнику работу в соответствии с условиями настоящего трудового договора;
- обеспечивать Работнику условия труда, необходимые для выполнения им обязанностей по настоящему договору, в том числе предоставлять в распоряжение Работника необходимые технические средства в исправном состоянии, документацию и обеспечивать Работника иными средствами, необходимыми для исполнения им трудовых обязанностей;
- выплачивать Работнику за добросовестное исполнение трудовых обязанностей заработную плату в сроки и в порядке, установленных Правилами внутреннего трудового распорядка и настоящим трудовым договором;
- осуществлять обработку и обеспечивать защиту персональных данных работника в соответствии с законодательством Российской Федерации;
- знакомить Работника под роспись с принимаемыми локальными нормативными актами, непосредственно связанными с его трудовой деятельностью;

Работодатель исполняет иные обязанности, предусмотренные трудовым законодательством РФ и иными нормативными правовыми актами, содержащими нормы трудового права, соглашениями, локальными нормативными актами и настоящим трудовым договором.

5. Оплата труда и социальные гарантии.

- 5.1. За выполнение трудовых обязанностей, предусмотренных настоящим трудовым договором, Работнику устанавливается заработная плата в размере 20 000 (Двадцать тысяч) рублей в месяц. Оплата труда производится пропорционально отработанному времени.
- 5.2. Выплата заработной платы Работнику производится в сроки и порядке, установленные правилами внутреннего трудового распорядка, иными локальными нормативными актами Работодателя.
- 5.3. С суммы заработной платы и с иных доходов Работник уплачивает налоги в размерах и порядке, предусмотренных законодательством РФ.
- 5.4. На Работника распространяются льготы, гарантии и компенсации, установленные законодательством Российской Федерации и локальными нормативными актами Работодателя.

6. Ответственность сторон трудового договора

- 6.1. Работодатель и Работник несут ответственность за неисполнение или ненадлежащее исполнение взятых на себя обязанностей и обязательств, установленных настоящим трудовым договором, локальными нормативными актами Работодателя, законодательством Российской Федерации.
- 6.2. За совершение дисциплинарного проступка, то есть неисполнение или ненадлежащее исполнение Работником по его вине возложенных на него трудовых обязанностей, к Работнику могут быть применены дисциплинарные взыскания, предусмотренные статьей 192 Трудового кодекса Российской Федерации.
- 6.3. Материальный ущерб, причиненный Работнику Работодателем, а также ущерб, нанесенный Работнику увечьем или иным повреждением здоровья в период исполнения им трудовых обязанностей, подлежит возмещению Работодателем в соответствии с действующим трудовым законодательством РФ.
- 6.4. Ущерб, причиненный Работником Работодателю при исполнении им своих трудовых обязанностей, подлежит возмещению в соответствии с действующим трудовым законодательством РФ.
- 6.5. Ущерб, причиненный Работником Работодателю не в связи с исполнением им трудовых обязанностей, подлежит возмещению в соответствии с действующим трудовым законодательством РФ.
- 6.6. Работник и работодатель могут быть привлечены к материальной и иным видам юридической ответственности в случаях и порядке, предусмотренных трудовым законодательством и иными федеральными законами.

7. Изменение и прекращение трудового договора

- 7.1. Каждая из сторон настоящего трудового договора вправе ставить перед другой стороной вопрос о его дополнении или ином изменении трудового договора, которые по соглашению сторон оформляются дополнительным соглашением, являющимся неотъемлемой частью трудового договора. При этом все указанные изменения и дополнения будут иметь правовую силу только в случаях их письменного оформления и подписания сторонами в качестве неотъемлемой части настоящего трудового договора.
- 7.2. Изменения и дополнения могут быть внесены в настоящий трудовой договор по соглашению сторон также в следующих случаях:
 - а) при изменении законодательства Российской Федерации в части, затрагивающей права, обязанности и интересы сторон, а также при изменении локальных нормативных актов Работодателя;
 - б) в других случаях, предусмотренных Трудовым кодексом Российской Федерации.
- 7.3. При изменении Работодателем условий настоящего договора (за исключением трудовой функции) по причинам, связанным с изменением организационных или технологических условий труда, Работодатель обязан уведомить об этом Работника в письменной форме не позднее чем за два месяца до их изменения (статья 74 Трудового кодекса Российской Федерации).
- предстоящем увольнении в связи с ликвидацией организации, сокращением численности или штата работников организации Работодатель обязан предупредить работника персонально и под роспись не менее чем за два месяца до увольнения.
- 7.4. Настоящий трудовой договор прекращается только по основаниям, установленным Трудовым кодексом Российской Федерации и иными федеральными законами. При расторжении трудового договора Работнику предоставляются гарантии и компенсации, предусмотренные главой 27 Трудового кодекса Российской Федерации, а также другими нормами Трудового кодекса Российской Федерации и иных федеральных законов.

8. Заключительные положения

- 8.1. Трудовые споры и разногласия сторон по вопросам соблюдения условий настоящего трудового договора разрешаются по соглашению сторон, а в случае не достижения соглашения рассматриваются комиссией по трудовым спорам и (или) судом в порядке, установленном законодательством Российской Федерации.
- 8.2. В части, не предусмотренной настоящим трудовым договором, стороны руководствуются законодательством Российской Федерации.
- 8.3. Все материалы, созданные с участием Работника и по заданиям Работодателя являются собственностью Работодателя.
- 8.4. Стороны берут на себя обязательства не разглашать условия настоящего трудового договора без обоюдного согласия.
- 8.5. Настоящий трудовой договор заключен в двух экземплярах (если иное не предусмотрено законодательством), имеющих одинаковую юридическую силу. Один экземпляр хранится Работодателем в личном деле Работника, второй – у Работника.

9. Адреса и подписи сторон договора

Работодатель: Общество с ограниченной ответственностью «Проектно-изыскательские решения в строительстве»	Работник: ФИО (полностью) Хвоцинская Наталья Вадимовна
Юридический адрес: 197372, Россия, г. Санкт-Петербург, ул. Староодревенская, д 20, к 2, лит А, пом. 7-Н, оф. 1	Адрес: г. Санкт-Петербург, ул. Ильёшина, д. 13, кв. 164
Телефон: 8 (911) 901-38-80 E-mail: 9013880@mail.ru	Паспорт: Санкт-Пе Страхово:
ИНН / КПП: 7814690758 / 781401001	Дата рождения: 28.05.1951



Работник
Хвоцинская Наталья Вадимовна
Н.В. Хвоцинская

ТРУДОВОЙ ДОГОВОР № 23/46

г. Санкт-Петербург

«10» апреля 2023 г.

Общество с ограниченной ответственностью «Проектно-изыскательские решения в строительстве», в лице генерального директора **Носовой Татьяны Валерьевны**, действующего на основании Устава, именуемый в дальнейшем «Работодатель», с одной стороны, и **Молофеев Сергей Олегович**, именуемый (-ая) в дальнейшем «Работник», с другой стороны, заключили настоящий трудовой договор о нижеследующем:

1. ОБЩИЕ ПОЛОЖЕНИЯ

- 1.1. Настоящий Договор регулирует трудовые отношения между Работником и Работодателем.
- 1.2. Договор составлен с учетом законодательства Российской Федерации и является обязательным документом для Сторон, в том числе при решении трудовых споров между Работником и Работодателем в судебных и иных спорах.

2. ПРЕДМЕТ ТРУДОВОГО ДОГОВОРА

- 2.1. Работодатель поручает, а Работник принимает на себя выполнение обязанностей в должности **научного сотрудника в отделе полевых исследований**.
- 2.2. Работник осуществляет свою трудовую деятельность в соответствии с должностной инструкцией, утверждаемой Работодателем, с которой Работник ознакомлен под роспись и настоящим Договором.
- 2.3. Работник подчиняется непосредственно генеральному директору.
- 2.4. Указания непосредственного руководителя являются обязательными для работника.
- 2.5. В случае возникновения разногласий в указаниях непосредственного руководителя и руководителя организации Работник обязан выполнять указания последнего, поставив предварительно в известность своего непосредственного руководителя.
- 2.6. Для Работника работа по настоящему договору является **по совместительству**.

3. СРОК ДЕЙСТВИЯ ДОГОВОРА

- 3.1. Настоящий Договор заключен на неопределенный срок.
- 3.2. Работник обязан приступить к выполнению своих должностных обязанностей с **«10» апреля 2023 г.**
- 3.3. Работнику не устанавливается испытательный срок.
- 3.4. Настоящий договор вступает в силу в день выхода Работника на работу.
- 3.5. В случае, если Работник не приступил к работе в день начала работы, установленный в п. 3.2. настоящего Договора, Работодатель имеет право аннулировать настоящий договор.

4. ПРАВА И ОБЯЗАННОСТИ СТОРОН

- 4.1. Стороны обязуются соблюдать положения Трудового кодекса Российской Федерации, законов и иных нормативных правовых актов Российской Федерации, локальных нормативных актов Работодателя.
- 4.2. Работник имеет право на:
 - 4.2.1. предоставление ему работы, обусловленной настоящим Договором;
 - 4.2.2. обеспечение Работодателем условий для безопасного и эффективного труда;
 - 4.2.3. соблюдение Работодателем требований трудового законодательства Российской Федерации;
 - 4.2.4. получения информации, необходимой для выполнения должностных обязанностей, относящихся к деятельности Работника;
 - 4.2.5. получение обусловленной настоящим Договором заработной платы;
 - 4.2.6. иные права, предусмотренные трудовым законодательством Российской Федерации.
- 4.3. Работник обязан:
 - 4.3.1. добросовестно, своевременно, на высоком профессиональном уровне исполнять свои должностные обязанности;
 - 4.3.2. бережно относиться к имуществу Работодателя, принимая меры к предотвращению причинения организации имущественного ущерба;
 - 4.3.3. возмещать Работодателю причиненный ему прямой действительный ущерб в соответствии с нормами законодательства Российской Федерации;
 - 4.3.4. соблюдать трудовую дисциплину, Правила внутреннего трудового распорядка Работодателя, правила по охране труда и технике безопасности, иные локальные нормативные акты Работодателя;
 - 4.3.5. способствовать созданию и поддержанию благоприятного делового и морального климата в организации;
 - 4.3.6. на Работника могут быть возложены и иные обязанности, предусмотренные трудовым законодательством Российской Федерации, настоящим Договором, а также приложениями к нему, локальными актами Работодателя, возложение обязанностей, не предусмотренных настоящим Договором, осуществляется в случаях и порядке, установленных Трудовым кодексом Российской Федерации.
- 4.4. Работодатель имеет право:
 - 4.4.1. требовать и контролировать выполнение Работником своих должностных обязанностей;
 - 4.4.2. контролировать соблюдение Работником трудовой дисциплины, Правил внутреннего трудового распорядка, правил по охране труда и технике безопасности, иных локальных нормативных актов Работодателя;
 - 4.4.3. требовать возмещения ущерба, причиненного Работодателю по вине Работника в соответствии с нормами законодательства Российской Федерации;
 - 4.4.4. привлекать Работника к дисциплинарной и материальной ответственности, в соответствии с законодательством Российской Федерации.
- 4.5. Работодатель обязан:
 - 4.5.1. предоставлять Работнику работу, обусловленную настоящим Договором и Должностной инструкцией;
 - 4.5.2. обеспечивать Работника оборудованным рабочим местом, отвечающим требованиям охраны труда, и иными средствами, необходимыми для исполнения им трудовых обязанностей;
 - 4.5.3. соблюдать условия и порядок оплаты труда Работнику, установленные Трудовым кодексом Российской Федерации, настоящим Договором и локальными нормативными актами Работодателя.

5. РЕЖИМ РАБОЧЕГО ВРЕМЕНИ И ВРЕМЯ ОТДЫХА

5.1. Работнику установлен следующий режим рабочего времени:

Пятидневная рабочая неделя продолжительностью 20 часов. Выходными днями является суббота и воскресенье. Перерыв для отдыха и питания 30 минут в удобное для работника время. Время начала и окончания рабочего дня Работник определяет самостоятельно.

5.2. Работник имеет право на предусмотренный законом ежегодный основной оплачиваемый отпуск продолжительностью 28 (двадцать восемь) календарных дней за каждый год работы.

5.3. Работа по настоящему Договору допускает наличие у Работника служебных командировок, т.е. выполнение служебных поручений по распоряжению Работодателя вне места постоянной работы. Возмещение расходов в случае направления Работника в служебную командировку производится в соответствии с действующим законодательством и локальными нормативными актами Работодателя.

6. УСЛОВИЯ ОПЛАТЫ ТРУДА РАБОТНИКА

6.1. Ежемесячный должностной оклад Работника составляет: **25 200 (Двадцать пять тысяч двести) рублей в месяц.** Оплата труда производится пропорционально отработанному времени.

6.2. Выплата заработной платы производится два раза в месяц: 10 и 25 числа.

6.3. По дополнительному взаимному соглашению Сторон размер и система оплаты труда в течение срока действия настоящего Договора могут быть пересмотрены.

6.4. Заработная плата выплачивается через кассу Работодателя или путем перечисления на банковский счет Работника.

7. СОЦИАЛЬНОЕ СТРАХОВАНИЕ

7.1. Работник подлежит обязательному социальному страхованию в порядке и на условиях, установленных действующим законодательством Российской Федерации.

7.2. Работнику выплачивается пособие по временной нетрудоспособности, пособие по беременности и родам в соответствии с законодательством Российской Федерации.

8. ИЗМЕНЕНИЕ СУЩЕСТВЕННЫХ УСЛОВИЙ И РАСТОРЖЕНИЕ ДОГОВОРА

8.1. Любое изменение существенных условий настоящего Договора оформляется Дополнительным соглашением, которое подписывается обеими сторонами и является неотъемлемым приложением к настоящему Договору.

8.2. Действие Договора может быть прекращено по основаниям, предусмотренным трудовым законодательством Российской Федерации.

9. ЗАКЛЮЧИТЕЛЬНЫЕ ПОЛОЖЕНИЯ

9.1. Недействительность одного или нескольких условий настоящего Договора не влечет за собой недействительности всего Договора в целом.

9.2. Споры между Сторонами настоящего Договора подлежат урегулированию путем переговоров или в порядке, предусмотренном действующим законодательством Российской Федерации.

9.3. Во всех случаях, неурегулированных настоящим Договором, Стороны руководствуются действующим законодательством Российской Федерации.

9.4. Настоящий Договор составлен в двух экземплярах на русском языке, каждый из которых имеет одинаковую юридическую силу.

9.5. Условия настоящего договора носят конфиденциальный характер и разглашению не подлежат.

10. АДРЕСА И РЕКВИЗИТЫ СТОРОН

Работодатель:

ООО «ПИРС»

197372, г. Санкт-Петербург, ул. Оптиков, д.45, к.1,

лит.А, пом.69-Н

ИНН 7814690758

КПП 781401001

р/с 40702810403000048696

в Филиале «Северная столица»

АО «Райффайзенбанк»

БИК 044030723

к/с 30101810100000000723

Тел.: 8 (904) 610-00-04

E-mail: 9013880@mail.ru

Работник:

Молофеев Сергей Олегович

Дата рождения:

Адрес:

Паспорт:

СНИЛС:

Генеральный директор

/Т.В Носова

М.П.



/ С.О. Молофеев

ПРИЛОЖЕНИЕ № 4

к Акту по результатам государственной историко-культурной экспертизы земельного участка, предназначенного для проектирования и строительства объекта: «Межпоселковый газопровод от д. Батово к д. Даймице – д. Чикино – д. Ляды Гатчинского района Ленинградской области», подлежащего воздействию земляных, строительных, мелиоративных, хозяйственных и (или) иных работ, предусмотренных статьей 25 Лесного кодекса РФ работ по использованию лесов (за исключением работ, указанных в пунктах 3, 4 и 7 части 1 статьи 25 Лесного кодекса РФ) и иных работ, в случае если федеральный орган охраны объектов культурного наследия и орган охраны объектов культурного наследия субъекта РФ не имеет данных об отсутствии на указанном земельном участке объектов археологического наследия, включенных в реестр, и выявленных объектов археологического наследия (пп. «д» п. 11 (1) Положения о Государственной историко-культурной экспертизе, утвержденного Постановлением Правительства РФ от 15 июля 2009 года № 569)

**Техническое задание к Договору №24-06/12-1 от «12» июня 2024 г.
между ООО «ПИРС» и ООО «ГеоСтройИзыскания»**



«СОГЛАСОВАНО»
Генеральный директор
ООО «ПИРС»

Т.В. Носова /
м.п.

«УТВЕРЖДАЮ»
Генеральный директор
ООО «ГСИ»

/ С.Н. Щукин /
м.п.

ТЕХНИЧЕСКОЕ ЗАДАНИЕ

1. Общие положения

1.1. Наименование работы: Организация проведения государственной историко-культурной экспертизы путем археологического обследования земельного участка, предназначенного для проектирования и строительства объекта: «Межпоселковый газопровод от д. Батово к д. Даймище -д. Чикино - д. Ляды, Гатчинского района Ленинградской области». Протяженность участка – 11,1 км.

1.2. Заказчик: ООО «ГСИ»

1.3. Исполнитель: ООО «ПИРС»

1.4. Стадия работ: Изыскательские и предпроектные работы

1.5. Основание для выполнения работ: Задание заказчика.

1.6. Район исследования: Гатчинский район Ленинградской области

2. Цель работы

Выполнение комплекса археологических работ в соответствии с требованиями Закона РФ «Об объектах культурного наследия (памятниках истории и культуры) народов Российской Федерации» от 25 июня 2002 года № 73-ФЗ в отношении земельного участка, предназначенного для проектирования и строительства объекта: «Межпоселковый газопровод от д. Батово к д. Даймище -д. Чикино - д. Ляды, Гатчинского района Ленинградской области». Протяженность участка – 11,1 км.

3. Основная нормативно-техническая документация

3.1. Закон РФ «Об объектах культурного наследия (памятниках истории и культуры) народов Российской Федерации» от 25 июня 2002 года № 73-ФЗ.

3.2. Закон РСФСР «Об охране окружающей природной среды».

3.3. Инструкция о порядке учета, обеспечения сохранности, содержания, использования и реставрации недвижимых памятников истории и культуры.

3.4. Инструкция по экологическому обоснованию хозяйственной и иной деятельности Минприроды РФ.

3.5. Методические указания по проведению проектных археологических работ в зонах народнохозяйственного строительства. М., Институт археологии АН СССР, 1990.

3.6. Положение о порядке проведения археологических полевых работ (археологических раскопок и разведок) и составления научной отчетной документации» №32, утвержденное Постановлением Отделения историко-филологических наук РАН от 20.06.2018 г.

3.7. Письмо Министерства культуры Российской Федерации от 15 февраля 2013 г. №22-01-39/05-АБ «О проведении археологических работ в неблагоприятные климатические периоды».

3.8. Письмо Института археологии РАН от 2013 г. «О зимних полевых работах».

4. Состав работ:

- 4.1. Архивно-библиографические исследования, составление исторической справки.
 - 4.1.1. Проведение архивных исследований, касающихся сведений о наличии археологических памятников в обследуемой зоне.
 - 4.1.2. Визуальное обследование участка исследований.
 - 4.1.3. Составление краткой исторической справки.
- 4.2. Археологическое обследование участка:
 - 4.3.1. Выявление памятников археологии на основании наличия подъемного материала, особенностей рельефа и иных данных.
 - 4.3.2. Привязка обнаруженных памятников к территории застройки.
 - 4.3.3. Описание ландшафтной характеристики расположения обнаруженных памятников и фиксируемых нарушений поверхности объекта.
 - 4.3.4. Разбивка археологических шурфов в местах предполагаемых археологических объектов.
 - 4.3.5. Фотофиксация в процессе подготовки к закладке шурфов.
 - 4.3.6. Выборка культурных напластований из шурфов по слоям, с трехмерной фиксацией находок на плане шурфа.
 - 4.3.7. Выявление археологического материала в культурном слое.
 - 4.3.8. Изучение культурного слоя в процессе закладки шурфов с зачисткой профилей для получения вертикальных разрезов.
 - 4.3.9. Фотофиксация процесса работ, отдельных находок и скоплений материала *in situ*.
 - 4.3.10. Фото- и графо- фиксация профилей стенок шурфов и обнаруженных ям.
 - 4.3.11. Отбор археологического материала из заполнения ям и сооружений, полевая консервация вещевых материалов.
 - 4.3.12. Вычерчивание профилей шурфов, текстуальное описание стратиграфии, культурного слоя, материка и иных объектов в шурфах.
- 4.4. Ведение полевой документации.
 - 4.4.1. Камеральные работы.
 - 4.4.2. Очистка или мытье находок, при необходимости оперативная первичная консервация предметов из разрушающихся материалов.
 - 4.4.3. Статистическая обработка массовых находок. Шифровка находок.
 - 4.4.4. Составление полевых описей индивидуальных и массовых находок.
 - 4.4.5. Зарисовка находок.
- 4.5. Фотографирование находок.
- 4.6. Подготовка коллекций к передаче на постоянное хранение в Государственный музейный фонд.
- 4.7. Написание Технической документации.

5. Отчетная документация.

- 5.1. Акт государственной историко-культурной экспертизы путем археологического обследования земельного участка, предназначенного для проектирования и строительства объекта: «Межпоселковый газопровод от д. Батово к д. Даймище -д. Чикино - д. Ляды, Гатчинского района Ленинградской области».
- 5.2. Акт государственной историко-культурной экспертизы предоставляется согласно действующего законодательства формате Adobe Acrobat (*.pdf, *.sig), подписанный усиленной квалифицированной подписью государственного эксперта.
- 5.3. Отчет о выполнении археологического обследования (разведки) земельного участка, предназначенного для проектирования и строительства объекта: «Межпоселковый газопровод от д. Батово к д. Даймище -д. Чикино - д. Ляды, Гатчинского района Ленинградской области» в 1 экз. на бумажном носителе и 1 экз. на электронном носителе.

ПРИЛОЖЕНИЕ № 5

к Акту по результатам государственной историко-культурной экспертизы земельного участка, предназначенного для проектирования и строительства объекта: «Межпоселковый газопровод от д. Батово к д. Даймице – д. Чикино – д. Ляды Гатчинского района Ленинградской области», подлежащего воздействию земляных, строительных, мелиоративных, хозяйственных и (или) иных работ, предусмотренных статьей 25 Лесного кодекса РФ работ по использованию лесов (за исключением работ, указанных в пунктах 3, 4 и 7 части 1 статьи 25 Лесного кодекса РФ) и иных работ, в случае если федеральный орган охраны объектов культурного наследия и орган охраны объектов культурного наследия субъекта РФ не имеет данных об отсутствии на указанном земельном участке объектов археологического наследия, включенных в реестр, и выявленных объектов археологического наследия (пп. «д» п. 11 (1) Положения о Государственной историко-культурной экспертизе, утвержденного Постановлением Правительства РФ от 15 июля 2009 года № 569)

КОПИИ ДОКУМЕНТОВ, ПРЕДОСТАВЛЕННЫХ ЗАКАЗЧИКОМ



АДМИНИСТРАЦИЯ
ЛЕНИНГРАДСКОЙ ОБЛАСТИ

КОМИТЕТ ПО СОХРАНЕНИЮ
КУЛЬТУРНОГО НАСЛЕДИЯ
ЛЕНИНГРАДСКОЙ ОБЛАСТИ

191311, Санкт-Петербург, ул. Смольного, д.3
Тел./факс: 8 (812) 539-45-00
E-mail: okn@lenreg.ru

19.10.2023 № 01-09-7276/2023-0-1

На № _____ от _____

Коммерческому директору
ООО «ГеоСтройИзыскания»

Морозову Е.А.

ул. Челюскинцев, д. 32, оф. 801,
г. Вологда, Вологодская обл., 160009

Уважаемый Евгений Анатольевич!

В ответ на обращение от 19.09.2023 № ИСХ-3212-23 (вх. от 19.09.2023 № 01-09-7276/2023) в отношении участка проведения инженерных изысканий по объекту: «Межпоселковый газопровод от д. Батово к д. Даймище – д. Чикино – д. Ляды, Гатчинского района Ленинградской области» (далее – Земельный участок) комитет по сохранению культурного наследия Ленинградской области (далее – Комитет) сообщает следующее.

Согласно представленным графическим материалам о местонахождении проектируемого объекта Комитет информирует, что в границах Земельного участка объекты культурного наследия, включенные в Единый государственный реестр объектов культурного наследия (памятников истории и культуры) народов Российской Федерации, выявленные объекты культурного наследия, включенные в Перечень выявленных объектов культурного наследия, расположенных на территории Ленинградской области, отсутствуют.

Испрашиваемый участок расположен вне зон охраны или защитных зон объектов культурного наследия.

Вместе с тем, сведениями об отсутствии на Земельном участке объектов, обладающих признаками объекта культурного (в т.ч. археологического) наследия, Комитет не располагает.

Согласно ст. 28 Федерального закона от 25.06.2002 г. № 73-ФЗ «Об объектах культурного наследия (памятниках истории и культуры) народов Российской Федерации» (далее – Федеральный закон № 73-ФЗ) в целях определения наличия или отсутствия объектов археологического наследия либо объектов, обладающих признаками объекта археологического наследия, на земельных участках, землях лесного фонда или в границах водных объектов или их частей, подлежащих воздействию земляных, строительных, мелиоративных, хозяйственных работ, указанных в ст. 30 Федерального закона № 73-ФЗ работ по использованию лесов

и иных работ, в случае, если указанные земельные участки, земли лесного фонда, водные объекты, их части расположены в границах территорий, утвержденных в соответствии с пп. 34.2 п. 1 ст. 9 Федерального закона № 73-ФЗ проводится государственная историко-культурная экспертиза.

В соответствии с п. 56 ст. 26 Федерального закона от 03 августа 2018 года № 342-ФЗ «О внесении изменений в градостроительный кодекс Российской Федерации и отдельные законодательные акты Российской Федерации» (далее – Федеральный закон № 342-ФЗ) до утверждения в соответствии с пп. 34.2 п. 1 ст. 9 Федерального закона № 73-ФЗ границ территорий, в отношении которых у федеральных органов государственной власти, органов государственной власти субъектов Российской Федерации и органов местного самоуправления, уполномоченных в области сохранения, использования, популяризации и государственной охраны объектов культурного наследия, имеются основания предполагать наличие на таких территориях объектов археологического наследия либо объектов, обладающих признаками объекта археологического наследия, государственная историко-культурная экспертиза проводится в соответствии с абзацем девятым ст. 28, абзацем третьим ст. 30, п. 3 ст. 31 Федерального закона № 73-ФЗ (в редакции, действовавшей до дня официального опубликования Федерального закона № 342-ФЗ).

Учитывая изложенное, заказчик работ в соответствии со ст. 5.1, 28, 30, 31, 32, 36, 45.1 Федерального закона № 73-ФЗ обязан:

обеспечить проведение и финансирование государственной историко-культурной экспертизы земельных участков путем археологической разведки в порядке, установленном ст. 45.1 Федерального закона № 73-ФЗ;

представить в Комитет документацию, подготовленную на основе археологических полевых работ, содержащую результаты исследований, в соответствии с которыми определяется наличие или отсутствие объектов археологического наследия и объектов, обладающих признаками археологического наследия на земельном участке, подлежащем воздействию земляных, строительных хозяйственных и иных работ, а также заключение государственной историко-культурной экспертизы указанной документации (либо земельного участка);

В случае обнаружения в границах земельного участка, подлежащих воздействию земляных, строительных, хозяйственных и иных работ объектов археологического наследия и (или) объектов, обладающих признаками объекта археологического наследия, и после принятия Комитетом решения о включении данного объекта в перечень выявленных объектов культурного наследия:

разработать в составе проектной документации раздел об обеспечении сохранности выявленного объекта культурного наследия или о проведении спасательных археологических работ или проект обеспечения сохранности выявленного объекта культурного наследия либо план проведения спасательных археологических полевых работ, включающих оценку воздействия проводимых работ на указанный объект культурного наследия (далее документация или раздел документации, обосновывающий меры по обеспечению сохранности выявленного объекта культурного (археологического) наследия);


получить по документации или разделу документации, обосновывающей меры по обеспечению сохранности выявленного объекта культурного наследия заключение государственной историко-культурной экспертизы и представить его совместно с указанной документацией в Комитет на согласование;

обеспечить реализацию согласованной Комитетом документации, обосновывающей меры по обеспечению сохранности выявленного объекта культурного (археологического) наследия.

Порядок организации, проведения и рассмотрения заключения государственной историко-культурной экспертизы определен Положением о государственной историко-культурной экспертизе, утвержденным Постановлением Правительства Российской Федерации от 15 июля 2009 года № 569. Со списком аттестованных экспертов можно ознакомиться на официальном сайте Министерства культуры Российской Федерации: mkrf.ru.

Заместитель председателя комитета
по сохранению культурного наследия
Ленинградской области

Г.Е. Лазарева



**Общество с ограниченной ответственностью
«ГеоСтройИзыскания» (ООО «ГСИ»)**
Юридический адрес: 160009, РФ, Вологодская обл.,
г.Вологда, ул.Челюскинцев, д.32, оф.801
Почтовый адрес: 160009, РФ, Вологодская обл.,
г.Вологда, ул.Челюскинцев, д.32, оф.801
ИНН 3525281011 КПП 352501001
ОГРН 1123525009541
Тел./факс: (8172) 20-24-44
E-mail: office@gsi35.ru

Генеральному директору
ООО «ПИРС»
Т.В. Носовой

Исх. № 2331-24 от 16.08.2024 г.
На вх. № _____ от _____

О предоставлении информации

Уважаемая Татьяна Валерьевна!

Между ООО «ГСИ» (Заказчик) и ООО «ПИРС» (Исполнитель) заключен договор №24-06/12-1 от 12 июня 2024 г. на выполнение комплекса работ по организации проведения государственной историко-культурной экспертизы путем археологического обследования земельного участка, предназначенного для проектирования и строительства объекта «Межпоселковый газопровод от д. Батово к д. Даймище – д. Чикино – д. Ляды, Гатчинского района Ленинградской области» (код объекта 47/20815-1). Согласно п.3.2.1.3 договора Заказчик обязуется предоставить Исполнителю градостроительные планы земельных участков (ГПЗУ).

Сообщаем, что согласно ст. 48 Градостроительного кодекса РФ, ГПЗУ на данный линейный объект разрабатываться не будет. Соответственно по п.3.2.1.3 договора направляем Вам материалы с описанием местоположения границ публичных сервитутов.

Приложения:

1. Описание местоположения границ публичных сервитутов в электронном виде (doc., pdf., dwg.)

Коммерческий директор



Е.А. Морозов

ОПИСАНИЕ МЕСТОПОЛОЖЕНИЯ ГРАНИЦ

Межпоселковый газопровод от д. Батово к д. Даймище -д. Чикино - д. Ляды, Гатчинского района Ленинградской области

(наименование объекта, местоположение границ которого описано (далее - объект))

Раздел 1

Сведения об объекте		
№ п/п	Характеристики объекта	Описание характеристик
1	2	3
1	Местоположение объекта	Российская Федерация, Ленинградская область, Гатчинский муниципальный район
2	Площадь объекта +/- величина погрешности определения площади (Р+/- Дельта Р)	142799 кв.м ± 112 кв.м
3	Иные характеристики объекта	<p>Публичный сервитут устанавливается в интересах Общества с ограниченной ответственностью «Газпром газификация» (ОГРН 1217800107744, ИНН 7813655197, юр.адрес: 194044, г. Санкт-Петербург, вн.тер.г. Муниципальный округ Сампсониевское, пр-кт Большой Сампсониевский, д. 60, литера А, электронный адрес: info@eoggazprom.ru, 8(812)200-31-92).</p> <p>Цель установления публичного сервитута - строительство и эксплуатация линейного объекта системы газоснабжения местного значения «Межпоселковый газопровод от д. Батово к д. Даймище -д. Чикино - д. Ляды, Гатчинского района Ленинградской области».</p> <p>Срок действия публичного сервитута – 3 (три) года.</p>

Раздел 2

Сведения о местоположении границ объекта					
1. Система координат <u>МСК-47, зона 2</u>					
2. Сведения о характерных точках границ объекта					
Обозначение характерных точек границ	Координаты, м		Метод определения координат характерной точки	Средняя квадратическая погрешность положения характерной точки (M_t), м	Описание обозначения точки на местности (при наличии)
	X	Y			
1	2	3	4	5	6
Зона1(1)	–	–	–	–	–
1	367180.92	2184096.43	Аналитический метод	0.10	–
2	367182.08	2184112.39	Аналитический метод	0.10	–
3	367180.28	2184112.52	Аналитический метод	0.10	–
4	367169.73	2184134.00	Аналитический метод	0.10	–
5	367165.07	2184125.21	Аналитический метод	0.10	–
6	367178.94	2184096.57	Аналитический метод	0.10	–
1	367180.92	2184096.43	Аналитический метод	0.10	–
Зона1(2)	–	–	–	–	–
5	367165.07	2184125.21	Аналитический метод	0.10	–
4	367169.73	2184134.00	Аналитический метод	0.10	–
7	367167.13	2184139.30	Аналитический метод	0.10	–
8	367162.89	2184129.72	Аналитический метод	0.10	–
5	367165.07	2184125.21	Аналитический метод	0.10	–
Зона1(3)	–	–	–	–	–
9	367158.19	2184112.24	Аналитический метод	0.10	–
10	367161.59	2184118.64	Аналитический метод	0.10	–
11	367159.71	2184122.53	Аналитический метод	0.10	–
12	367156.60	2184115.52	Аналитический метод	0.10	–
9	367158.19	2184112.24	Аналитический метод	0.10	–
Зона1(4)	–	–	–	–	–
12	367156.60	2184115.52	Аналитический метод	0.10	–
11	367159.71	2184122.53	Аналитический метод	0.10	–
13	367107.19	2184230.98	Аналитический метод	0.10	–
14	367345.32	2184916.38	Аналитический метод	0.10	–
15	367371.39	2184961.86	Аналитический метод	0.10	–
16	367373.18	2184974.96	Аналитический метод	0.10	–
17	367358.24	2184974.02	Аналитический метод	0.10	–
18	367354.03	2184943.34	Аналитический метод	0.10	–
19	367339.97	2184918.81	Аналитический метод	0.10	–
20	367100.87	2184230.61	Аналитический метод	0.10	–
12	367156.60	2184115.52	Аналитический метод	0.10	–
Зона1(5)	–	–	–	–	–
21	367373.98	2185062.56	Аналитический метод	0.10	–
22	367371.82	2185101.45	Аналитический метод	0.10	–
23	367769.49	2186268.56	Аналитический метод	0.10	–
24	367760.31	2186273.09	Аналитический метод	0.10	–
25	367363.47	2185108.41	Аналитический метод	0.10	–
26	367366.05	2185062.12	Аналитический метод	0.10	–
21	367373.98	2185062.56	Аналитический метод	0.10	–
Зона1(6)	–	–	–	–	–
27	367380.84	2184986.62	Аналитический метод	0.10	–
28	367394.57	2184985.44	Аналитический метод	0.10	–
29	367397.23	2185004.82	Аналитический метод	0.10	–
30	367395.57	2185034.54	Аналитический метод	0.10	–
31	367387.49	2185034.09	Аналитический метод	0.10	–
32	367384.12	2185091.74	Аналитический метод	0.10	–
33	367383.30	2185104.59	Аналитический метод	0.10	–
34	367778.40	2186264.17	Аналитический метод	0.10	–
35	367774.92	2186265.89	Аналитический метод	0.10	–

36	367377.88	2185100.62	Аналитический метод	0.10	–
37	367383.24	2185004.13	Аналитический метод	0.10	–
27	367380.84	2184986.62	Аналитический метод	0.10	–
Зона1(7)	–	–	–	–	–
23	367769.49	2186268.56	Аналитический метод	0.10	–
38	367794.84	2186342.97	Аналитический метод	0.10	–
39	367816.13	2186396.16	Аналитический метод	0.10	–
40	367753.71	2186475.52	Аналитический метод	0.10	–
41	367746.80	2186467.89	Аналитический метод	0.10	–
42	367803.51	2186395.78	Аналитический метод	0.10	–
43	367785.23	2186346.24	Аналитический метод	0.10	–
24	367760.31	2186273.09	Аналитический метод	0.10	–
23	367769.49	2186268.56	Аналитический метод	0.10	–
Зона1(8)	–	–	–	–	–
35	367774.92	2186265.89	Аналитический метод	0.10	–
34	367778.40	2186264.17	Аналитический метод	0.10	–
44	367804.08	2186339.55	Аналитический метод	0.10	–
45	367826.15	2186399.36	Аналитический метод	0.10	–
46	367760.42	2186482.93	Аналитический метод	0.10	–
47	367757.80	2186480.03	Аналитический метод	0.10	–
48	367822.99	2186397.14	Аналитический метод	0.10	–
49	367800.47	2186340.89	Аналитический метод	0.10	–
35	367774.92	2186265.89	Аналитический метод	0.10	–
Зона1(9)	–	–	–	–	–
41	367746.80	2186467.89	Аналитический метод	0.10	–
40	367753.71	2186475.52	Аналитический метод	0.10	–
50	367641.18	2186618.60	Аналитический метод	0.10	–
51	367636.50	2186608.14	Аналитический метод	0.10	–
41	367746.80	2186467.89	Аналитический метод	0.10	–
Зона1(10)	–	–	–	–	–
46	367760.42	2186482.93	Аналитический метод	0.10	–
52	367662.97	2186606.83	Аналитический метод	0.10	–
53	367719.06	2186650.94	Аналитический метод	0.10	–
54	367729.55	2186676.58	Аналитический метод	0.10	–
55	367741.41	2186688.20	Аналитический метод	0.10	–
56	367726.95	2186695.62	Аналитический метод	0.10	–
57	367724.99	2186695.08	Аналитический метод	0.10	–
58	367720.01	2186683.25	Аналитический метод	0.10	–
59	367709.86	2186657.90	Аналитический метод	0.10	–
60	367653.05	2186613.21	Аналитический метод	0.10	–
47	367757.80	2186480.03	Аналитический метод	0.10	–
46	367760.42	2186482.93	Аналитический метод	0.10	–
Зона1(11)	–	–	–	–	–
61	367647.58	2186620.17	Аналитический метод	0.10	–
62	367649.34	2186617.93	Аналитический метод	0.10	–
63	367704.89	2186661.62	Аналитический метод	0.10	–
64	367714.46	2186685.53	Аналитический метод	0.10	–
65	367716.84	2186691.18	Аналитический метод	0.10	–
66	367712.02	2186685.09	Аналитический метод	0.10	–
67	367711.37	2186684.95	Аналитический метод	0.10	–
68	367702.55	2186663.40	Аналитический метод	0.10	–
61	367647.58	2186620.17	Аналитический метод	0.10	–
Зона1(12)	–	–	–	–	–
57	367724.99	2186695.08	Аналитический метод	0.10	–
56	367726.95	2186695.62	Аналитический метод	0.10	–
55	367741.41	2186688.20	Аналитический метод	0.10	–
69	367742.99	2186689.75	Аналитический метод	0.10	–
70	367745.46	2186695.00	Аналитический метод	0.10	–
71	367753.44	2186704.57	Аналитический метод	0.10	–
72	367755.78	2186708.68	Аналитический метод	0.10	–
73	367740.79	2186693.83	Аналитический метод	0.10	–
74	367730.23	2186704.48	Аналитический метод	0.10	–
75	367728.02	2186702.29	Аналитический метод	0.10	–
57	367724.99	2186695.08	Аналитический метод	0.10	–
Зона1(13)	–	–	–	–	–
67	367711.37	2186684.95	Аналитический метод	0.10	–
66	367712.02	2186685.09	Аналитический метод	0.10	–

65	367716.84	2186691.18	Аналитический метод	0.10	–
76	367722.95	2186705.72	Аналитический метод	0.10	–
77	367726.01	2186708.74	Аналитический метод	0.10	–
78	367724.67	2186710.09	Аналитический метод	0.10	–
79	367731.86	2186717.22	Аналитический метод	0.10	–
80	367730.45	2186722.59	Аналитический метод	0.10	–
81	367716.49	2186709.42	Аналитический метод	0.10	–
82	367714.56	2186706.96	Аналитический метод	0.10	–
83	367719.96	2186703.95	Аналитический метод	0.10	–
84	367717.57	2186700.10	Аналитический метод	0.10	–
67	367711.37	2186684.95	Аналитический метод	0.10	–
Зона1(14)	–	–	–	–	–
81	367716.49	2186709.42	Аналитический метод	0.10	–
80	367730.45	2186722.59	Аналитический метод	0.10	–
85	367730.21	2186723.48	Аналитический метод	0.10	–
86	367721.85	2186716.25	Аналитический метод	0.10	–
81	367716.49	2186709.42	Аналитический метод	0.10	–
Зона1(15)	–	–	–	–	–
87	367730.74	2186737.22	Аналитический метод	0.10	–
88	367733.69	2186739.36	Аналитический метод	0.10	–
89	367730.05	2186743.27	Аналитический метод	0.10	–
90	367716.68	2186730.72	Аналитический метод	0.10	–
91	367719.00	2186728.25	Аналитический метод	0.10	–
92	367727.19	2186734.97	Аналитический метод	0.10	–
93	367726.66	2186737.00	Аналитический метод	0.10	–
94	367730.53	2186738.01	Аналитический метод	0.10	–
87	367730.74	2186737.22	Аналитический метод	0.10	–
Зона1(16)	–	–	–	–	–
69	367742.99	2186689.75	Аналитический метод	0.10	–
95	367747.51	2186694.18	Аналитический метод	0.10	–
71	367753.44	2186704.57	Аналитический метод	0.10	–
70	367745.46	2186695.00	Аналитический метод	0.10	–
69	367742.99	2186689.75	Аналитический метод	0.10	–
Зона1(17)	–	–	–	–	–
96	367613.69	2186612.00	Аналитический метод	0.10	–
97	367636.14	2186626.62	Аналитический метод	0.10	–
98	367634.43	2186628.80	Аналитический метод	0.10	–
99	367633.65	2186628.18	Аналитический метод	0.10	–
100	367614.64	2186652.35	Аналитический метод	0.10	–
101	367601.59	2186676.70	Аналитический метод	0.10	–
102	367369.82	2187307.16	Аналитический метод	0.10	–
103	367353.33	2187322.60	Аналитический метод	0.10	–
104	367592.31	2186672.53	Аналитический метод	0.10	–
105	367614.90	2186630.37	Аналитический метод	0.10	–
106	367612.70	2186613.74	Аналитический метод	0.10	–
96	367613.69	2186612.00	Аналитический метод	0.10	–
Зона1(18)	–	–	–	–	–
107	367638.31	2186631.96	Аналитический метод	0.10	–
108	367641.33	2186634.34	Аналитический метод	0.10	–
109	367622.91	2186657.76	Аналитический метод	0.10	–
110	367610.60	2186680.74	Аналитический метод	0.10	–
111	367383.43	2187298.68	Аналитический метод	0.10	–
112	367378.64	2187300.55	Аналитический метод	0.10	–
113	367607.08	2186679.16	Аналитический метод	0.10	–
114	367619.68	2186655.65	Аналитический метод	0.10	–
107	367638.31	2186631.96	Аналитический метод	0.10	–
Зона1(19)	–	–	–	–	–
102	367369.82	2187307.16	Аналитический метод	0.10	–
115	367345.51	2187373.29	Аналитический метод	0.10	–
116	367332.51	2187368.51	Аналитический метод	0.10	–
117	367338.03	2187353.50	Аналитический метод	0.10	–
118	367341.50	2187354.77	Аналитический метод	0.10	–
103	367353.33	2187322.60	Аналитический метод	0.10	–
102	367369.82	2187307.16	Аналитический метод	0.10	–
Зона1(20)	–	–	–	–	–
111	367383.43	2187298.68	Аналитический метод	0.10	–
119	367353.84	2187379.16	Аналитический метод	0.10	–

120	367350.23	2187377.83	Аналитический метод	0.10	–
112	367378.64	2187300.55	Аналитический метод	0.10	–
111	367383.43	2187298.68	Аналитический метод	0.10	–
Зона1(21)	–	–	–	–	–
121	367297.49	2187493.04	Аналитический метод	0.10	–
122	367301.01	2187494.33	Аналитический метод	0.10	–
123	367298.69	2187500.65	Аналитический метод	0.10	–
124	367296.89	2187494.69	Аналитический метод	0.10	–
121	367297.49	2187493.04	Аналитический метод	0.10	–
Зона1(22)	–	–	–	–	–
125	367306.64	2187496.40	Аналитический метод	0.10	–
126	367318.17	2187505.18	Аналитический метод	0.10	–
127	367308.22	2187532.24	Аналитический метод	0.10	–
128	367301.57	2187510.20	Аналитический метод	0.10	–
125	367306.64	2187496.40	Аналитический метод	0.10	–
Зона1(23)	–	–	–	–	–
124	367296.89	2187494.69	Аналитический метод	0.10	–
123	367298.69	2187500.65	Аналитический метод	0.10	–
129	367273.35	2187569.56	Аналитический метод	0.10	–
130	367234.94	2187644.35	Аналитический метод	0.10	–
131	367234.90	2187638.19	Аналитический метод	0.10	–
132	367268.05	2187573.64	Аналитический метод	0.10	–
124	367296.89	2187494.69	Аналитический метод	0.10	–
Зона1(24)	–	–	–	–	–
128	367301.57	2187510.20	Аналитический метод	0.10	–
127	367308.22	2187532.24	Аналитический метод	0.10	–
133	367306.01	2187538.25	Аналитический метод	0.10	–
134	367302.67	2187537.02	Аналитический метод	0.10	–
135	367286.41	2187581.67	Аналитический метод	0.10	–
136	367248.95	2187654.62	Аналитический метод	0.10	–
137	367251.92	2187713.59	Аналитический метод	0.10	–
138	367256.03	2187813.17	Аналитический метод	0.10	–
139	367211.93	2187863.74	Аналитический метод	0.10	–
140	367121.26	2187931.60	Аналитический метод	0.10	–
141	367086.02	2188013.91	Аналитический метод	0.10	–
142	367057.47	2188091.57	Аналитический метод	0.10	–
143	367103.60	2188191.34	Аналитический метод	0.10	–
144	367141.96	2188250.83	Аналитический метод	0.10	–
145	367174.80	2188285.05	Аналитический метод	0.10	–
146	367275.98	2188360.90	Аналитический метод	0.10	–
147	367271.94	2188408.32	Аналитический метод	0.10	–
148	367254.68	2188498.27	Аналитический метод	0.10	–
149	367236.26	2188580.69	Аналитический метод	0.10	–
150	367233.69	2188606.66	Аналитический метод	0.10	–
151	367237.02	2188639.37	Аналитический метод	0.10	–
152	367245.14	2188666.22	Аналитический метод	0.10	–
153	367249.73	2188671.99	Аналитический метод	0.10	–
154	367251.37	2188680.93	Аналитический метод	0.10	–
155	367248.78	2188689.12	Аналитический метод	0.10	–
156	367241.92	2188691.51	Аналитический метод	0.10	–
157	367238.00	2188705.86	Аналитический метод	0.10	–
158	367233.64	2188707.77	Аналитический метод	0.10	–
159	367232.43	2188705.02	Аналитический метод	0.10	–
160	367227.95	2188693.36	Аналитический метод	0.10	–
161	367223.55	2188681.85	Аналитический метод	0.10	–
162	367236.98	2188677.79	Аналитический метод	0.10	–
163	367226.04	2188641.57	Аналитический метод	0.10	–
164	367222.48	2188606.64	Аналитический метод	0.10	–
165	367225.25	2188576.15	Аналитический метод	0.10	–
166	367258.69	2188407.00	Аналитический метод	0.10	–
167	367263.79	2188366.57	Аналитический метод	0.10	–
168	367167.40	2188293.45	Аналитический метод	0.10	–
169	367133.17	2188257.77	Аналитический метод	0.10	–
170	367093.80	2188196.73	Аналитический метод	0.10	–
171	367045.41	2188092.06	Аналитический метод	0.10	–
172	367075.65	2188009.79	Аналитический метод	0.10	–
173	367112.19	2187924.47	Аналитический метод	0.10	–

174	367204.23	2187855.57	Аналитический метод	0.10	–
175	367244.80	2187810.81	Аналитический метод	0.10	–
176	367237.06	2187653.35	Аналитический метод	0.10	–
177	367278.86	2187571.97	Аналитический метод	0.10	–
128	367301.57	2187510.20	Аналитический метод	0.10	–
Зона1(25)	–	–	–	–	–
178	367228.70	2187650.26	Аналитический метод	0.10	–
131	367234.90	2187638.19	Аналитический метод	0.10	–
130	367234.94	2187644.35	Аналитический метод	0.10	–
179	367230.99	2187652.04	Аналитический метод	0.10	–
180	367235.62	2187746.14	Аналитический метод	0.10	–
181	367235.86	2187782.74	Аналитический метод	0.10	–
182	367235.10	2187791.08	Аналитический метод	0.10	–
183	367231.95	2187714.51	Аналитический метод	0.10	–
178	367228.70	2187650.26	Аналитический метод	0.10	–
Зона1(26)	–	–	–	–	–
180	367235.62	2187746.14	Аналитический метод	0.10	–
184	367238.69	2187808.62	Аналитический метод	0.10	–
185	367200.18	2187851.12	Аналитический метод	0.10	–
186	367107.31	2187920.63	Аналитический метод	0.10	–
187	367070.07	2188007.57	Аналитический метод	0.10	–
188	367038.92	2188092.32	Аналитический метод	0.10	–
189	367088.53	2188199.63	Аналитический метод	0.10	–
190	367128.44	2188261.51	Аналитический метод	0.10	–
191	367163.40	2188297.94	Аналитический метод	0.10	–
192	367257.40	2188369.26	Аналитический метод	0.10	–
193	367252.77	2188406.04	Аналитический метод	0.10	–
194	367219.30	2188575.30	Аналитический метод	0.10	–
195	367216.45	2188606.68	Аналитический метод	0.10	–
196	367220.13	2188642.75	Аналитический метод	0.10	–
197	367229.51	2188673.78	Аналитический метод	0.10	–
198	367224.35	2188675.34	Аналитический метод	0.10	–
199	367223.57	2188672.75	Аналитический метод	0.10	–
200	367225.99	2188672.01	Аналитический метод	0.10	–
201	367217.32	2188643.31	Аналитический метод	0.10	–
202	367213.59	2188606.69	Аналитический метод	0.10	–
203	367216.48	2188577.52	Аналитический метод	0.10	–
204	367235.10	2188494.21	Аналитический метод	0.10	–
205	367252.10	2188405.58	Аналитический метод	0.10	–
206	367255.11	2188370.25	Аналитический метод	0.10	–
207	367161.50	2188300.08	Аналитический метод	0.10	–
208	367126.19	2188263.29	Аналитический метод	0.10	–
209	367086.03	2188201.00	Аналитический метод	0.10	–
210	367035.84	2188092.44	Аналитический метод	0.10	–
211	367067.42	2188006.52	Аналитический метод	0.10	–
212	367104.99	2187918.80	Аналитический метод	0.10	–
213	367198.25	2187849.00	Аналитический метод	0.10	–
214	367212.68	2187832.44	Аналитический метод	0.10	–
215	367233.22	2187811.71	Аналитический метод	0.10	–
216	367233.51	2187808.56	Аналитический метод	0.10	–
217	367235.72	2187806.03	Аналитический метод	0.10	–
182	367235.10	2187791.08	Аналитический метод	0.10	–
181	367235.86	2187782.74	Аналитический метод	0.10	–
180	367235.62	2187746.14	Аналитический метод	0.10	–
Зона1(27)	–	–	–	–	–
216	367233.51	2187808.56	Аналитический метод	0.10	–
215	367233.22	2187811.71	Аналитический метод	0.10	–
214	367212.68	2187832.44	Аналитический метод	0.10	–
216	367233.51	2187808.56	Аналитический метод	0.10	–
Зона1(28)	–	–	–	–	–
218	367210.91	2188653.01	Аналитический метод	0.10	–
219	367218.00	2188678.30	Аналитический метод	0.10	–
220	367216.13	2188678.87	Аналитический метод	0.10	–
221	367215.84	2188677.91	Аналитический метод	0.10	–
222	367202.23	2188682.03	Аналитический метод	0.10	–
223	367217.84	2188733.71	Аналитический метод	0.10	–
224	367204.35	2188735.94	Аналитический метод	0.10	–

225	367200.36	2188722.73	Аналитический метод	0.10	–
226	367201.80	2188722.29	Аналитический метод	0.10	–
227	367186.50	2188671.64	Аналитический метод	0.10	–
228	367201.45	2188667.03	Аналитический метод	0.10	–
229	367207.24	2188654.04	Аналитический метод	0.10	–
218	367210.91	2188653.01	Аналитический метод	0.10	–
Зона1(29)	–	–	–	–	–
230	367217.17	2188683.78	Аналитический метод	0.10	–
231	367218.28	2188687.46	Аналитический метод	0.10	–
232	367214.50	2188688.60	Аналитический метод	0.10	–
233	367227.27	2188730.86	Аналитический метод	0.10	–
234	367223.59	2188731.97	Аналитический метод	0.10	–
235	367209.71	2188686.03	Аналитический метод	0.10	–
230	367217.17	2188683.78	Аналитический метод	0.10	–
Зона1(30)	–	–	–	–	–
236	367279.43	2188916.75	Аналитический метод	0.10	–
237	367292.96	2188916.93	Аналитический метод	0.10	–
238	367296.77	2188929.54	Аналитический метод	0.10	–
239	367289.21	2188931.98	Аналитический метод	0.10	–
240	367294.64	2188947.70	Аналитический метод	0.10	–
241	367304.35	2188956.76	Аналитический метод	0.10	–
242	367304.48	2188960.62	Аналитический метод	0.10	–
243	367300.54	2188960.75	Аналитический метод	0.10	–
244	367289.63	2188950.51	Аналитический метод	0.10	–
236	367279.43	2188916.75	Аналитический метод	0.10	–
Зона1(31)	–	–	–	–	–
245	367305.35	2188966.60	Аналитический метод	0.10	–
246	367301.19	2188972.99	Аналитический метод	0.10	–
247	367290.23	2188976.43	Аналитический метод	0.10	–
248	367284.88	2188976.88	Аналитический метод	0.10	–
249	367276.53	2188988.95	Аналитический метод	0.10	–
250	367273.22	2188989.95	Аналитический метод	0.10	–
251	367271.55	2188982.47	Аналитический метод	0.10	–
252	367269.79	2188963.90	Аналитический метод	0.10	–
253	367269.68	2188961.22	Аналитический метод	0.10	–
254	367279.14	2188960.64	Аналитический метод	0.10	–
255	367279.07	2188957.34	Аналитический метод	0.10	–
256	367284.36	2188953.79	Аналитический метод	0.10	–
257	367298.24	2188966.82	Аналитический метод	0.10	–
245	367305.35	2188966.60	Аналитический метод	0.10	–
Зона1(32)	–	–	–	–	–
258	367582.87	2188885.52	Аналитический метод	0.10	–
259	367582.09	2188886.66	Аналитический метод	0.10	–
260	367579.35	2188886.75	Аналитический метод	0.10	–
261	367510.35	2188960.29	Аналитический метод	0.10	–
262	367468.23	2188961.46	Аналитический метод	0.10	–
263	367468.20	2188960.44	Аналитический метод	0.10	–
264	367510.07	2188959.11	Аналитический метод	0.10	–
265	367579.03	2188885.64	Аналитический метод	0.10	–
258	367582.87	2188885.52	Аналитический метод	0.10	–
Зона1(33)	–	–	–	–	–
266	367468.04	2188955.44	Аналитический метод	0.10	–
267	367470.81	2188942.37	Аналитический метод	0.10	–
268	367485.41	2188941.91	Аналитический метод	0.10	–
269	367485.67	2188949.90	Аналитический метод	0.10	–
270	367502.47	2188949.37	Аналитический метод	0.10	–
271	367507.60	2188947.14	Аналитический метод	0.10	–
272	367564.33	2188886.68	Аналитический метод	0.10	–
273	367558.65	2188881.34	Аналитический метод	0.10	–
274	367567.47	2188871.94	Аналитический метод	0.10	–
275	367574.56	2188867.74	Аналитический метод	0.10	–
276	367581.75	2188866.21	Аналитический метод	0.10	–
277	367589.22	2188867.27	Аналитический метод	0.10	–
278	367596.59	2188869.91	Аналитический метод	0.10	–
279	367601.94	2188873.65	Аналитический метод	0.10	–
280	367606.88	2188879.80	Аналитический метод	0.10	–
281	367576.80	2188880.71	Аналитический метод	0.10	–

282	367507.84	2188954.18	Аналитический метод	0.10	–
266	367468.04	2188955.44	Аналитический метод	0.10	–
Зона1(34)	–	–	–	–	–
283	367601.54	2188884.93	Аналитический метод	0.10	–
284	367627.61	2188884.10	Аналитический метод	0.10	–
285	367673.44	2188835.27	Аналитический метод	0.10	–
286	367693.68	2188834.63	Аналитический метод	0.10	–
287	367727.78	2188847.01	Аналитический метод	0.10	–
288	367757.36	2188882.19	Аналитический метод	0.10	–
289	367789.55	2188884.98	Аналитический метод	0.10	–
290	367789.48	2188885.86	Аналитический метод	0.10	–
291	367757.44	2188882.98	Аналитический метод	0.10	–
292	367740.45	2188863.11	Аналитический метод	0.10	–
293	367727.01	2188852.72	Аналитический метод	0.10	–
294	367696.86	2188841.84	Аналитический метод	0.10	–
295	367690.86	2188840.99	Аналитический метод	0.10	–
296	367685.02	2188840.67	Аналитический метод	0.10	–
297	367679.19	2188841.09	Аналитический метод	0.10	–
298	367673.90	2188843.20	Аналитический метод	0.10	–
299	367646.03	2188873.11	Аналитический метод	0.10	–
300	367652.31	2188878.94	Аналитический метод	0.10	–
301	367638.14	2188893.86	Аналитический метод	0.10	–
302	367631.43	2188896.78	Аналитический метод	0.10	–
303	367623.71	2188899.41	Аналитический метод	0.10	–
304	367615.76	2188897.89	Аналитический метод	0.10	–
305	367608.93	2188893.97	Аналитический метод	0.10	–
283	367601.54	2188884.93	Аналитический метод	0.10	–
Зона1(35)	–	–	–	–	–
306	367622.28	2188876.23	Аналитический метод	0.10	–
307	367628.32	2188876.03	Аналитический метод	0.10	–
308	367625.38	2188879.17	Аналитический метод	0.10	–
309	367622.38	2188879.26	Аналитический метод	0.10	–
306	367622.28	2188876.23	Аналитический метод	0.10	–
Зона1(36)	–	–	–	–	–
310	367791.17	2188867.13	Аналитический метод	0.10	–
311	367790.05	2188880.01	Аналитический метод	0.10	–
312	367759.85	2188877.39	Аналитический метод	0.10	–
313	367730.74	2188842.76	Аналитический метод	0.10	–
314	367740.71	2188846.38	Аналитический метод	0.10	–
315	367757.68	2188867.34	Аналитический метод	0.10	–
316	367762.02	2188871.35	Аналитический метод	0.10	–
317	367767.29	2188872.59	Аналитический метод	0.10	–
318	367772.48	2188873.12	Аналитический метод	0.10	–
319	367773.25	2188865.54	Аналитический метод	0.10	–
310	367791.17	2188867.13	Аналитический метод	0.10	–
Зона1(37)	–	–	–	–	–
320	367821.17	2188882.70	Аналитический метод	0.10	–
321	367827.73	2188869.78	Аналитический метод	0.10	–
322	367842.63	2188877.18	Аналитический метод	0.10	–
323	367826.55	2188884.04	Аналитический метод	0.10	–
324	367824.43	2188882.98	Аналитический метод	0.10	–
320	367821.17	2188882.70	Аналитический метод	0.10	–
Зона1(38)	–	–	–	–	–
323	367826.55	2188884.04	Аналитический метод	0.10	–
322	367842.63	2188877.18	Аналитический метод	0.10	–
325	367845.71	2188878.71	Аналитический метод	0.10	–
326	367842.15	2188885.88	Аналитический метод	0.10	–
327	367868.20	2188898.84	Аналитический метод	0.10	–
328	367875.82	2188901.80	Аналитический метод	0.10	–
329	367888.45	2188898.74	Аналитический метод	0.10	–
330	367890.23	2188899.63	Аналитический метод	0.10	–
331	367903.69	2188912.92	Аналитический метод	0.10	–
332	367919.40	2188914.19	Аналитический метод	0.10	–
333	367948.85	2188928.89	Аналитический метод	0.10	–
334	367977.01	2188936.68	Аналитический метод	0.10	–
335	367991.33	2188943.01	Аналитический метод	0.10	–
336	367992.94	2188939.36	Аналитический метод	0.10	–

337	368003.34	2188943.42	Аналитический метод	0.10	–
338	367995.77	2188960.58	Аналитический метод	0.10	–
339	367972.17	2188950.18	Аналитический метод	0.10	–
340	367943.89	2188942.42	Аналитический метод	0.10	–
323	367826.55	2188884.04	Аналитический метод	0.10	–
Зона1(39)	–	–	–	–	–
341	367819.64	2188887.59	Аналитический метод	0.10	–
342	367823.05	2188887.88	Аналитический метод	0.10	–
343	367942.10	2188947.11	Аналитический метод	0.10	–
344	367970.49	2188954.90	Аналитический метод	0.10	–
345	368003.68	2188969.53	Аналитический метод	0.10	–
346	368012.73	2188974.73	Аналитический метод	0.10	–
347	368088.12	2189039.94	Аналитический метод	0.10	–
348	368102.09	2189049.71	Аналитический метод	0.10	–
349	368107.85	2189052.27	Аналитический метод	0.10	–
350	368160.63	2189064.42	Аналитический метод	0.10	–
351	368158.11	2189067.28	Аналитический метод	0.10	–
352	368117.76	2189057.94	Аналитический метод	0.10	–
353	368101.47	2189050.40	Аналитический метод	0.10	–
354	368087.32	2189040.90	Аналитический метод	0.10	–
355	368025.15	2188986.55	Аналитический метод	0.10	–
356	368013.50	2188976.29	Аналитический метод	0.10	–
357	368000.80	2188969.04	Аналитический метод	0.10	–
358	367970.27	2188955.57	Аналитический метод	0.10	–
359	367941.65	2188947.64	Аналитический метод	0.10	–
360	367827.38	2188890.62	Аналитический метод	0.10	–
361	367819.44	2188889.93	Аналитический метод	0.10	–
341	367819.64	2188887.59	Аналитический метод	0.10	–
Зона1(40)	–	–	–	–	–
330	367890.23	2188899.63	Аналитический метод	0.10	–
332	367919.40	2188914.19	Аналитический метод	0.10	–
331	367903.69	2188912.92	Аналитический метод	0.10	–
330	367890.23	2188899.63	Аналитический метод	0.10	–
Зона1(41)	–	–	–	–	–
362	368000.35	2188962.60	Аналитический метод	0.10	–
363	368008.00	2188945.24	Аналитический метод	0.10	–
364	368011.59	2188946.64	Аналитический метод	0.10	–
365	368009.64	2188951.06	Аналитический метод	0.10	–
366	368025.16	2188959.92	Аналитический метод	0.10	–
367	368099.56	2189025.03	Аналитический метод	0.10	–
368	368111.30	2189032.92	Аналитический метод	0.10	–
369	368124.29	2189038.92	Аналитический метод	0.10	–
370	368135.74	2189039.38	Аналитический метод	0.10	–
371	368164.85	2189046.10	Аналитический метод	0.10	–
372	368161.75	2189059.54	Аналитический метод	0.10	–
373	368109.44	2189047.50	Аналитический метод	0.10	–
374	368104.56	2189045.33	Аналитический метод	0.10	–
375	368091.20	2189035.99	Аналитический метод	0.10	–
376	368015.64	2188970.63	Аналитический метод	0.10	–
377	368005.93	2188965.06	Аналитический метод	0.10	–
362	368000.35	2188962.60	Аналитический метод	0.10	–
Зона1(42)	–	–	–	–	–
378	368039.76	2188829.49	Аналитический метод	0.10	–
379	368041.98	2188831.74	Аналитический метод	0.10	–
380	368046.74	2188840.96	Аналитический метод	0.10	–
381	368044.98	2188846.44	Аналитический метод	0.10	–
382	368002.49	2188942.86	Аналитический метод	0.10	–
383	368003.40	2188943.27	Аналитический метод	0.10	–
337	368003.34	2188943.42	Аналитический метод	0.10	–
336	367992.94	2188939.36	Аналитический метод	0.10	–
384	368035.48	2188842.83	Аналитический метод	0.10	–
378	368039.76	2188829.49	Аналитический метод	0.10	–
Зона1(43)	–	–	–	–	–
385	368052.90	2188852.89	Аналитический метод	0.10	–
364	368011.59	2188946.64	Аналитический метод	0.10	–
363	368008.00	2188945.24	Аналитический метод	0.10	–
386	368050.60	2188848.57	Аналитический метод	0.10	–

387	368050.63	2188848.49	Аналитический метод	0.10	–
385	368052.90	2188852.89	Аналитический метод	0.10	–
Зона1(44)	–	–	–	–	–
388	368072.34	2188764.44	Аналитический метод	0.10	–
389	368048.57	2188838.54	Аналитический метод	0.10	–
390	368047.61	2188838.24	Аналитический метод	0.10	–
380	368046.74	2188840.96	Аналитический метод	0.10	–
379	368041.98	2188831.74	Аналитический метод	0.10	–
378	368039.76	2188829.49	Аналитический метод	0.10	–
391	368056.47	2188777.39	Аналитический метод	0.10	–
392	368053.14	2188776.32	Аналитический метод	0.10	–
393	368057.29	2188763.37	Аналитический метод	0.10	–
388	368072.34	2188764.44	Аналитический метод	0.10	–
Зона1(45)	–	–	–	–	–
394	368077.08	2188766.02	Аналитический метод	0.10	–
395	368080.75	2188767.19	Аналитический метод	0.10	–
396	368054.20	2188849.94	Аналитический метод	0.10	–
385	368052.90	2188852.89	Аналитический метод	0.10	–
387	368050.63	2188848.49	Аналитический метод	0.10	–
394	368077.08	2188766.02	Аналитический метод	0.10	–
Зона1(46)	–	–	–	–	–
397	368108.56	2188635.62	Аналитический метод	0.10	–
398	368113.18	2188637.10	Аналитический метод	0.10	–
399	368118.70	2188619.87	Аналитический метод	0.10	–
400	368142.54	2188419.48	Аналитический метод	0.10	–
401	368189.08	2188265.29	Аналитический метод	0.10	–
402	368258.57	2188065.87	Аналитический метод	0.10	–
403	368276.55	2188058.18	Аналитический метод	0.10	–
404	368264.93	2188031.04	Аналитический метод	0.10	–
405	368260.94	2188034.04	Аналитический метод	0.10	–
406	368270.18	2188055.63	Аналитический метод	0.10	–
407	368254.70	2188062.26	Аналитический метод	0.10	–
408	368200.69	2188226.18	Аналитический метод	0.10	–
409	368134.78	2188443.64	Аналитический метод	0.10	–
410	368113.94	2188618.84	Аналитический метод	0.10	–
397	368108.56	2188635.62	Аналитический метод	0.10	–
Зона1(47)	–	–	–	–	–
411	368117.94	2188638.63	Аналитический метод	0.10	–
412	368130.91	2188642.79	Аналитический метод	0.10	–
413	368135.95	2188627.08	Аналитический метод	0.10	–
414	368133.58	2188623.11	Аналитический метод	0.10	–
415	368147.49	2188506.18	Аналитический метод	0.10	–
416	368148.35	2188503.15	Аналитический метод	0.10	–
417	368161.79	2188504.73	Аналитический метод	0.10	–
418	368171.51	2188422.08	Аналитический метод	0.10	–
419	368171.51	2188391.41	Аналитический метод	0.10	–
420	368219.76	2188232.21	Аналитический метод	0.10	–
421	368270.87	2188077.09	Аналитический метод	0.10	–
422	368292.70	2188067.75	Аналитический метод	0.10	–
423	368291.65	2188054.96	Аналитический метод	0.10	–
424	368277.41	2188021.68	Аналитический метод	0.10	–
425	368269.05	2188027.95	Аналитический метод	0.10	–
426	368283.11	2188060.81	Аналитический метод	0.10	–
427	368262.57	2188069.60	Аналитический метод	0.10	–
428	368193.83	2188266.84	Аналитический метод	0.10	–
429	368147.45	2188420.51	Аналитический метод	0.10	–
430	368123.61	2188620.94	Аналитический метод	0.10	–
411	368117.94	2188638.63	Аналитический метод	0.10	–
Зона1(48)	–	–	–	–	–
431	368198.07	2187887.11	Аналитический метод	0.10	–
432	368202.23	2187884.50	Аналитический метод	0.10	–
404	368264.93	2188031.04	Аналитический метод	0.10	–
405	368260.94	2188034.04	Аналитический метод	0.10	–
431	368198.07	2187887.11	Аналитический метод	0.10	–
Зона1(49)	–	–	–	–	–
433	368215.23	2187876.37	Аналитический метод	0.10	–
424	368277.41	2188021.68	Аналитический метод	0.10	–

425	368269.05	2188027.95	Аналитический метод	0.10	–
434	368206.52	2187881.82	Аналитический метод	0.10	–
433	368215.23	2187876.37	Аналитический метод	0.10	–
Зона1(50)	–	–	–	–	–
435	368180.33	2187833.34	Аналитический метод	0.10	–
432	368202.23	2187884.50	Аналитический метод	0.10	–
431	368198.07	2187887.11	Аналитический метод	0.10	–
436	368176.17	2187835.94	Аналитический метод	0.10	–
435	368180.33	2187833.34	Аналитический метод	0.10	–
Зона1(51)	–	–	–	–	–
437	368193.33	2187825.20	Аналитический метод	0.10	–
433	368215.23	2187876.37	Аналитический метод	0.10	–
434	368206.52	2187881.82	Аналитический метод	0.10	–
438	368184.62	2187830.65	Аналитический метод	0.10	–
437	368193.33	2187825.20	Аналитический метод	0.10	–
Зона1(52)	–	–	–	–	–
439	368224.78	2187491.68	Аналитический метод	0.10	–
440	368227.69	2187499.20	Аналитический метод	0.10	–
441	368159.59	2187739.35	Аналитический метод	0.10	–
442	368155.33	2187774.90	Аналитический метод	0.10	–
435	368180.33	2187833.34	Аналитический метод	0.10	–
436	368176.17	2187835.94	Аналитический метод	0.10	–
443	368150.36	2187775.61	Аналитический метод	0.10	–
444	368154.82	2187738.39	Аналитический метод	0.10	–
439	368224.78	2187491.68	Аналитический метод	0.10	–
Зона1(53)	–	–	–	–	–
445	368236.79	2187522.67	Аналитический метод	0.10	–
446	368174.49	2187742.33	Аналитический метод	0.10	–
447	368170.85	2187772.67	Аналитический метод	0.10	–
437	368193.33	2187825.20	Аналитический метод	0.10	–
438	368184.62	2187830.65	Аналитический метод	0.10	–
448	368160.45	2187774.16	Аналитический метод	0.10	–
449	368164.50	2187740.33	Аналитический метод	0.10	–
450	368230.69	2187506.94	Аналитический метод	0.10	–
445	368236.79	2187522.67	Аналитический метод	0.10	–
Зона1(54)	–	–	–	–	–
450	368230.69	2187506.94	Аналитический метод	0.10	–
451	368253.07	2187428.03	Аналитический метод	0.10	–
452	368251.56	2187422.05	Аналитический метод	0.10	–
453	368258.86	2187419.59	Аналитический метод	0.10	–
454	368264.97	2187435.26	Аналитический метод	0.10	–
455	368261.26	2187448.28	Аналитический метод	0.10	–
456	368253.79	2187446.16	Аналитический метод	0.10	–
457	368247.15	2187469.86	Аналитический метод	0.10	–
458	368251.42	2187471.07	Аналитический метод	0.10	–
445	368236.79	2187522.67	Аналитический метод	0.10	–
450	368230.69	2187506.94	Аналитический метод	0.10	–
Зона1(55)	–	–	–	–	–
439	368224.78	2187491.68	Аналитический метод	0.10	–
459	368235.64	2187453.42	Аналитический метод	0.10	–
460	368239.05	2187454.39	Аналитический метод	0.10	–
461	368246.45	2187428.30	Аналитический метод	0.10	–
462	368245.40	2187424.50	Аналитический метод	0.10	–
463	368246.93	2187424.12	Аналитический метод	0.10	–
464	368247.90	2187427.96	Аналитический метод	0.10	–
440	368227.69	2187499.20	Аналитический метод	0.10	–
439	368224.78	2187491.68	Аналитический метод	0.10	–
Зона1(56)	–	–	–	–	–
465	368245.37	2187379.80	Аналитический метод	0.10	–
466	368247.26	2187384.44	Аналитический метод	0.10	–
467	368243.73	2187385.51	Аналитический метод	0.10	–
465	368245.37	2187379.80	Аналитический метод	0.10	–
Зона1(57)	–	–	–	–	–
468	368237.73	2187348.34	Аналитический метод	0.10	–
469	368242.52	2187352.28	Аналитический метод	0.10	–
470	368252.44	2187375.54	Аналитический метод	0.10	–
471	368258.07	2187376.79	Аналитический метод	0.10	–

472	368259.66	2187380.67	Аналитический метод	0.10	–
466	368247.26	2187384.44	Аналитический метод	0.10	–
465	368245.37	2187379.80	Аналитический метод	0.10	–
467	368243.73	2187385.51	Аналитический метод	0.10	–
473	368242.44	2187385.91	Аналитический метод	0.10	–
474	368239.10	2187372.66	Аналитический метод	0.10	–
475	368246.74	2187369.39	Аналитический метод	0.10	–
468	368237.73	2187348.34	Аналитический метод	0.10	–
Зона1(58)	–	–	–	–	–
476	368227.34	2187377.69	Аналитический метод	0.10	–
477	368234.44	2187374.65	Аналитический метод	0.10	–
478	368236.53	2187382.91	Аналитический метод	0.10	–
479	368234.02	2187383.58	Аналитический метод	0.10	–
476	368227.34	2187377.69	Аналитический метод	0.10	–
Зона1(59)	–	–	–	–	–
480	368221.87	2189059.17	Аналитический метод	0.10	–
481	368216.76	2189072.21	Аналитический метод	0.10	–
482	368188.95	2189065.81	Аналитический метод	0.10	–
483	368199.64	2189054.05	Аналитический метод	0.10	–
480	368221.87	2189059.17	Аналитический метод	0.10	–
Зона1(60)	–	–	–	–	–
484	368215.74	2189078.13	Аналитический метод	0.10	–
485	368215.48	2189082.18	Аналитический метод	0.10	–
486	368186.61	2189075.53	Аналитический метод	0.10	–
487	368187.51	2189071.63	Аналитический метод	0.10	–
484	368215.74	2189078.13	Аналитический метод	0.10	–
Зона1(61)	–	–	–	–	–
484	368215.74	2189078.13	Аналитический метод	0.10	–
488	368230.34	2189081.49	Аналитический метод	0.10	–
489	368289.90	2189107.96	Аналитический метод	0.10	–
490	368288.14	2189111.04	Аналитический метод	0.10	–
491	368229.18	2189085.33	Аналитический метод	0.10	–
485	368215.48	2189082.18	Аналитический метод	0.10	–
484	368215.74	2189078.13	Аналитический метод	0.10	–
Зона1(62)	–	–	–	–	–
480	368221.87	2189059.17	Аналитический метод	0.10	–
492	368235.43	2189062.29	Аналитический метод	0.10	–
493	368235.47	2189066.25	Аналитический метод	0.10	–
494	368297.33	2189093.23	Аналитический метод	0.10	–
495	368298.72	2189092.56	Аналитический метод	0.10	–
496	368292.90	2189102.73	Аналитический метод	0.10	–
497	368232.25	2189075.77	Аналитический метод	0.10	–
481	368216.76	2189072.21	Аналитический метод	0.10	–
480	368221.87	2189059.17	Аналитический метод	0.10	–
Зона1(63)	–	–	–	–	–
496	368292.90	2189102.73	Аналитический метод	0.10	–
495	368298.72	2189092.56	Аналитический метод	0.10	–
498	368299.06	2189092.40	Аналитический метод	0.10	–
499	368348.64	2189108.83	Аналитический метод	0.10	–
500	368351.18	2189124.35	Аналитический метод	0.10	–
501	368313.37	2189111.83	Аналитический метод	0.10	–
496	368292.90	2189102.73	Аналитический метод	0.10	–
Зона1(64)	–	–	–	–	–
489	368289.90	2189107.96	Аналитический метод	0.10	–
502	368311.21	2189117.43	Аналитический метод	0.10	–
503	368300.42	2189113.92	Аналитический метод	0.10	–
504	368297.71	2189115.21	Аналитический метод	0.10	–
490	368288.14	2189111.04	Аналитический метод	0.10	–
489	368289.90	2189107.96	Аналитический метод	0.10	–
Зона1(65)	–	–	–	–	–
499	368348.64	2189108.83	Аналитический метод	0.10	–
505	368355.51	2189111.10	Аналитический метод	0.10	–
506	368357.63	2189125.02	Аналитический метод	0.10	–
507	368361.03	2189127.60	Аналитический метод	0.10	–
500	368351.18	2189124.35	Аналитический метод	0.10	–
499	368348.64	2189108.83	Аналитический метод	0.10	–
Зона1(66)	–	–	–	–	–

505	368355.51	2189111.10	Аналитический метод	0.10	–
508	368423.15	2189133.51	Аналитический метод	0.10	–
509	368474.19	2189150.93	Аналитический метод	0.10	–
510	368467.79	2189170.26	Аналитический метод	0.10	–
511	368464.29	2189168.99	Аналитический метод	0.10	–
512	368449.19	2189216.26	Аналитический метод	0.10	–
513	368452.22	2189217.31	Аналитический метод	0.10	–
514	368445.95	2189236.25	Аналитический метод	0.10	–
515	368466.99	2189525.11	Аналитический метод	0.10	–
516	368460.04	2189534.57	Аналитический метод	0.10	–
517	368461.36	2189543.91	Аналитический метод	0.10	–
518	368455.25	2189556.65	Аналитический метод	0.10	–
519	368432.33	2189241.92	Аналитический метод	0.10	–
520	368459.39	2189160.16	Аналитический метод	0.10	–
507	368361.03	2189127.60	Аналитический метод	0.10	–
506	368357.63	2189125.02	Аналитический метод	0.10	–
505	368355.51	2189111.10	Аналитический метод	0.10	–
Зона1(67)	–	–	–	–	–
521	368425.91	2189155.59	Аналитический метод	0.10	–
522	368451.81	2189163.97	Аналитический метод	0.10	–
523	368445.34	2189183.52	Аналитический метод	0.10	–
524	368446.29	2189183.83	Аналитический метод	0.10	–
525	368440.52	2189201.27	Аналитический метод	0.10	–
526	368439.57	2189200.95	Аналитический метод	0.10	–
527	368426.28	2189241.10	Аналитический метод	0.10	–
528	368425.72	2189233.74	Аналитический метод	0.10	–
529	368433.31	2189210.80	Аналитический метод	0.10	–
530	368435.05	2189211.41	Аналитический метод	0.10	–
531	368450.73	2189164.05	Аналитический метод	0.10	–
521	368425.91	2189155.59	Аналитический метод	0.10	–
Зона1(68)	–	–	–	–	–
532	368449.04	2189554.03	Аналитический метод	0.10	–
533	368450.04	2189553.95	Аналитический метод	0.10	–
534	368450.90	2189565.72	Аналитический метод	0.10	–
535	368450.04	2189567.51	Аналитический метод	0.10	–
532	368449.04	2189554.03	Аналитический метод	0.10	–
Зона1(69)	–	–	–	–	–
515	368466.99	2189525.11	Аналитический метод	0.10	–
536	368468.99	2189552.56	Аналитический метод	0.10	–
537	368473.61	2189615.16	Аналитический метод	0.10	–
538	368466.68	2189581.53	Аналитический метод	0.10	–
516	368460.04	2189534.57	Аналитический метод	0.10	–
515	368466.99	2189525.11	Аналитический метод	0.10	–
Зона1(70)	–	–	–	–	–
537	368473.61	2189615.16	Аналитический метод	0.10	–
539	368499.51	2189965.83	Аналитический метод	0.10	–
540	368506.17	2190061.30	Аналитический метод	0.10	–
541	368512.52	2190157.05	Аналитический метод	0.10	–
542	368515.23	2190235.00	Аналитический метод	0.10	–
543	368501.35	2190237.73	Аналитический метод	0.10	–
544	368499.02	2190157.51	Аналитический метод	0.10	–
518	368455.25	2189556.65	Аналитический метод	0.10	–
517	368461.36	2189543.91	Аналитический метод	0.10	–
538	368466.68	2189581.53	Аналитический метод	0.10	–
537	368473.61	2189615.16	Аналитический метод	0.10	–
Зона1(71)	–	–	–	–	–
535	368450.04	2189567.51	Аналитический метод	0.10	–
534	368450.90	2189565.72	Аналитический метод	0.10	–
545	368489.37	2190093.90	Аналитический метод	0.10	–
546	368488.37	2190093.98	Аналитический метод	0.10	–
547	368491.51	2190137.09	Аналитический метод	0.10	–
548	368492.51	2190137.02	Аналитический метод	0.10	–
549	368494.02	2190157.76	Аналитический метод	0.10	–
550	368500.83	2190391.63	Аналитический метод	0.10	–
551	368500.02	2190392.64	Аналитический метод	0.10	–
552	368497.07	2190288.27	Аналитический метод	0.10	–
553	368492.54	2190158.06	Аналитический метод	0.10	–

554	368486.21	2190062.66	Аналитический метод	0.10	–
555	368479.56	2189967.26	Аналитический метод	0.10	–
535	368450.04	2189567.51	Аналитический метод	0.10	–
Зона1(72)	–	–	–	–	–
542	368515.23	2190235.00	Аналитический метод	0.10	–
556	368517.66	2190308.90	Аналитический метод	0.10	–
557	368501.53	2190243.97	Аналитический метод	0.10	–
543	368501.35	2190237.73	Аналитический метод	0.10	–
542	368515.23	2190235.00	Аналитический метод	0.10	–
Зона1(73)	–	–	–	–	–
557	368501.53	2190243.97	Аналитический метод	0.10	–
556	368517.66	2190308.90	Аналитический метод	0.10	–
558	368519.35	2190368.76	Аналитический метод	0.10	–
559	368505.66	2190385.67	Аналитический метод	0.10	–
557	368501.53	2190243.97	Аналитический метод	0.10	–
Зона1(74)	–	–	–	–	–
550	368500.83	2190391.63	Аналитический метод	0.10	–
560	368506.23	2190576.80	Аналитический метод	0.10	–
561	368505.30	2190577.94	Аналитический метод	0.10	–
562	368500.75	2190418.47	Аналитический метод	0.10	–
551	368500.02	2190392.64	Аналитический метод	0.10	–
550	368500.83	2190391.63	Аналитический метод	0.10	–
Зона1(75)	–	–	–	–	–
558	368519.35	2190368.76	Аналитический метод	0.10	–
563	368520.74	2190417.90	Аналитический метод	0.10	–
564	368524.63	2190554.02	Аналитический метод	0.10	–
565	368511.06	2190570.83	Аналитический метод	0.10	–
559	368505.66	2190385.67	Аналитический метод	0.10	–
558	368519.35	2190368.76	Аналитический метод	0.10	–
Зона1(76)	–	–	–	–	–
560	368506.23	2190576.80	Аналитический метод	0.10	–
566	368507.05	2190604.85	Аналитический метод	0.10	–
567	368506.05	2190604.00	Аналитический метод	0.10	–
568	368505.30	2190577.95	Аналитический метод	0.10	–
560	368506.23	2190576.80	Аналитический метод	0.10	–
Зона1(77)	–	–	–	–	–
564	368524.63	2190554.02	Аналитический метод	0.10	–
569	368526.56	2190621.54	Аналитический метод	0.10	–
570	368512.18	2190609.24	Аналитический метод	0.10	–
565	368511.06	2190570.83	Аналитический метод	0.10	–
564	368524.63	2190554.02	Аналитический метод	0.10	–
Зона1(78)	–	–	–	–	–
567	368506.05	2190604.00	Аналитический метод	0.10	–
566	368507.05	2190604.85	Аналитический метод	0.10	–
571	368508.87	2190667.61	Аналитический метод	0.10	–
572	368512.92	2190695.53	Аналитический метод	0.10	–
573	368509.72	2190699.49	Аналитический метод	0.10	–
574	368508.57	2190692.34	Аналитический метод	0.10	–
567	368506.05	2190604.00	Аналитический метод	0.10	–
Зона1(79)	–	–	–	–	–
569	368526.56	2190621.54	Аналитический метод	0.10	–
575	368528.13	2190676.71	Аналитический метод	0.10	–
576	368517.21	2190690.23	Аналитический метод	0.10	–
577	368513.86	2190667.18	Аналитический метод	0.10	–
570	368512.18	2190609.24	Аналитический метод	0.10	–
569	368526.56	2190621.54	Аналитический метод	0.10	–
Зона1(80)	–	–	–	–	–
573	368509.72	2190699.49	Аналитический метод	0.10	–
572	368512.92	2190695.53	Аналитический метод	0.10	–
578	368515.36	2190712.36	Аналитический метод	0.10	–
579	368512.15	2190714.53	Аналитический метод	0.10	–
573	368509.72	2190699.49	Аналитический метод	0.10	–
Зона1(81)	–	–	–	–	–
575	368528.13	2190676.71	Аналитический метод	0.10	–
580	368528.52	2190690.45	Аналитический метод	0.10	–
581	368530.42	2190702.22	Аналитический метод	0.10	–
582	368519.97	2190709.26	Аналитический метод	0.10	–

576	368517.21	2190690.23	Аналитический метод	0.10	–
575	368528.13	2190676.71	Аналитический метод	0.10	–
Зона1(82)	–	–	–	–	–
579	368512.15	2190714.53	Аналитический метод	0.10	–
578	368515.36	2190712.36	Аналитический метод	0.10	–
583	368519.02	2190737.55	Аналитический метод	0.10	–
584	368515.84	2190737.42	Аналитический метод	0.10	–
579	368512.15	2190714.53	Аналитический метод	0.10	–
Зона1(83)	–	–	–	–	–
581	368530.42	2190702.22	Аналитический метод	0.10	–
585	368536.23	2190738.23	Аналитический метод	0.10	–
586	368524.10	2190737.75	Аналитический метод	0.10	–
582	368519.97	2190709.26	Аналитический метод	0.10	–
581	368530.42	2190702.22	Аналитический метод	0.10	–
Зона1(84)	–	–	–	–	–
583	368519.02	2190737.55	Аналитический метод	0.10	–
587	368541.68	2190893.82	Аналитический метод	0.10	–
588	368548.65	2190913.76	Аналитический метод	0.10	–
589	368550.83	2190917.96	Аналитический метод	0.10	–
590	368548.19	2190921.23	Аналитический метод	0.10	–
591	368545.10	2190915.29	Аналитический метод	0.10	–
592	368541.06	2190893.82	Аналитический метод	0.10	–
584	368515.84	2190737.42	Аналитический метод	0.10	–
583	368519.02	2190737.55	Аналитический метод	0.10	–
Зона1(85)	–	–	–	–	–
585	368536.23	2190738.23	Аналитический метод	0.10	–
593	368560.76	2190890.37	Аналитический метод	0.10	–
594	368563.10	2190902.78	Аналитический метод	0.10	–
595	368554.26	2190913.71	Аналитический метод	0.10	–
596	368553.25	2190911.77	Аналитический метод	0.10	–
597	368546.56	2190892.62	Аналитический метод	0.10	–
586	368524.10	2190737.75	Аналитический метод	0.10	–
585	368536.23	2190738.23	Аналитический метод	0.10	–
Зона1(86)	–	–	–	–	–
589	368550.83	2190917.96	Аналитический метод	0.10	–
598	368610.24	2191032.18	Аналитический метод	0.10	–
599	368607.60	2191035.45	Аналитический метод	0.10	–
590	368548.19	2190921.23	Аналитический метод	0.10	–
589	368550.83	2190917.96	Аналитический метод	0.10	–
Зона1(87)	–	–	–	–	–
594	368563.10	2190902.78	Аналитический метод	0.10	–
600	368564.21	2190908.68	Аналитический метод	0.10	–
601	368621.31	2191018.47	Аналитический метод	0.10	–
602	368613.66	2191027.93	Аналитический метод	0.10	–
595	368554.26	2190913.71	Аналитический метод	0.10	–
594	368563.10	2190902.78	Аналитический метод	0.10	–
Зона1(88)	–	–	–	–	–
598	368610.24	2191032.18	Аналитический метод	0.10	–
603	368624.04	2191058.72	Аналитический метод	0.10	–
604	368690.25	2191115.31	Аналитический метод	0.10	–
605	368687.98	2191118.12	Аналитический метод	0.10	–
606	368620.46	2191060.19	Аналитический метод	0.10	–
599	368607.60	2191035.45	Аналитический метод	0.10	–
598	368610.24	2191032.18	Аналитический метод	0.10	–
Зона1(89)	–	–	–	–	–
601	368621.31	2191018.47	Аналитический метод	0.10	–
607	368636.42	2191047.53	Аналитический метод	0.10	–
608	368700.54	2191102.58	Аналитический метод	0.10	–
609	368693.40	2191111.42	Аналитический метод	0.10	–
610	368628.03	2191055.55	Аналитический метод	0.10	–
602	368613.66	2191027.93	Аналитический метод	0.10	–
601	368621.31	2191018.47	Аналитический метод	0.10	–
Зона1(90)	–	–	–	–	–
604	368690.25	2191115.31	Аналитический метод	0.10	–
611	368777.30	2191189.72	Аналитический метод	0.10	–
612	368774.89	2191192.71	Аналитический метод	0.10	–
605	368687.98	2191118.12	Аналитический метод	0.10	–

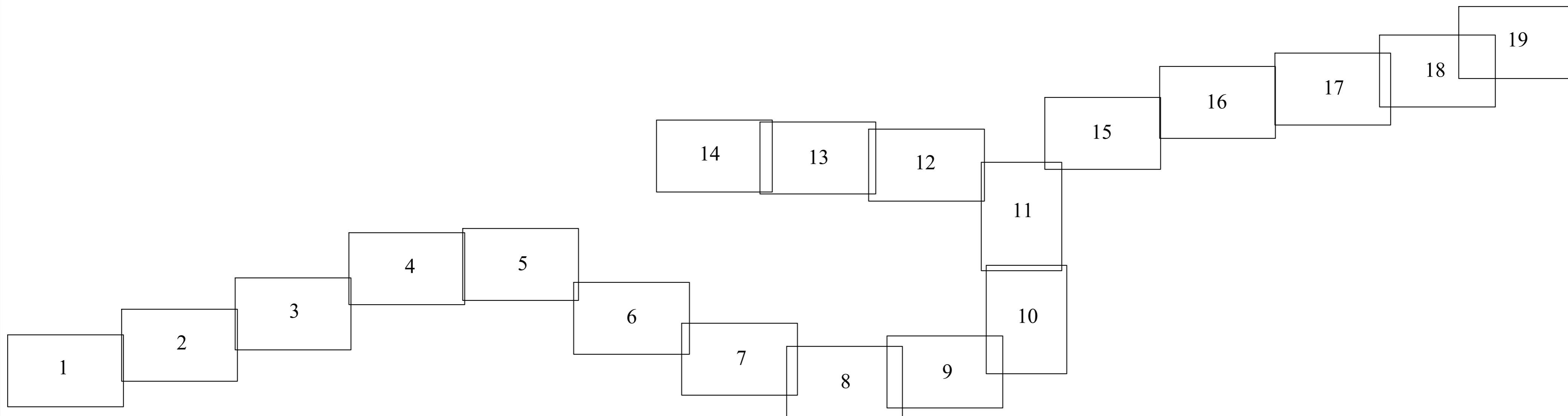
604	368690.25	2191115.31	Аналитический метод	0.10	–
Зона1(91)	–	–	–	–	–
608	368700.54	2191102.58	Аналитический метод	0.10	–
613	368771.22	2191163.26	Аналитический метод	0.10	–
614	368777.01	2191156.50	Аналитический метод	0.10	–
615	368793.06	2191170.22	Аналитический метод	0.10	–
616	368780.45	2191185.83	Аналитический метод	0.10	–
617	368693.39	2191111.42	Аналитический метод	0.10	–
608	368700.54	2191102.58	Аналитический метод	0.10	–
Зона1(92)	–	–	–	–	–
611	368777.30	2191189.72	Аналитический метод	0.10	–
618	368780.18	2191192.17	Аналитический метод	0.10	–
619	368777.67	2191195.10	Аналитический метод	0.10	–
612	368774.89	2191192.71	Аналитический метод	0.10	–
611	368777.30	2191189.72	Аналитический метод	0.10	–
Зона1(93)	–	–	–	–	–
615	368793.06	2191170.22	Аналитический метод	0.10	–
620	368803.30	2191178.97	Аналитический метод	0.10	–
621	368784.52	2191200.95	Аналитический метод	0.10	–
622	368780.71	2191197.70	Аналитический метод	0.10	–
623	368786.46	2191190.97	Аналитический метод	0.10	–
616	368780.45	2191185.83	Аналитический метод	0.10	–
615	368793.06	2191170.22	Аналитический метод	0.10	–
Зона1(94)	–	–	–	–	–
624	368761.46	2191214.07	Аналитический метод	0.10	–
625	368736.92	2191242.78	Аналитический метод	0.10	–
626	368684.71	2191300.55	Аналитический метод	0.10	–
627	368680.76	2191306.05	Аналитический метод	0.10	–
628	368670.23	2191328.92	Аналитический метод	0.10	–
629	368669.43	2191328.55	Аналитический метод	0.10	–
630	368670.87	2191325.43	Аналитический метод	0.10	–
631	368658.33	2191319.66	Аналитический метод	0.10	–
632	368663.99	2191307.35	Аналитический метод	0.10	–
633	368675.05	2191293.11	Аналитический метод	0.10	–
634	368731.18	2191231.55	Аналитический метод	0.10	–
635	368734.76	2191234.82	Аналитический метод	0.10	–
636	368745.21	2191223.01	Аналитический метод	0.10	–
637	368739.05	2191217.65	Аналитический метод	0.10	–
638	368747.88	2191207.32	Аналитический метод	0.10	–
624	368761.46	2191214.07	Аналитический метод	0.10	–
Зона1(95)	–	–	–	–	–
639	368764.54	2191216.62	Аналитический метод	0.10	–
640	368765.37	2191217.31	Аналитический метод	0.10	–
641	368743.75	2191242.68	Аналитический метод	0.10	–
642	368716.93	2191272.34	Аналитический метод	0.10	–
643	368690.11	2191302.02	Аналитический метод	0.10	–
644	368688.49	2191303.59	Аналитический метод	0.10	–
645	368685.14	2191308.60	Аналитический метод	0.10	–
646	368674.82	2191331.03	Аналитический метод	0.10	–
647	368673.86	2191330.59	Аналитический метод	0.10	–
648	368679.72	2191317.87	Аналитический метод	0.10	–
649	368684.23	2191308.07	Аналитический метод	0.10	–
650	368687.82	2191303.07	Аналитический метод	0.10	–
651	368739.93	2191245.42	Аналитический метод	0.10	–
639	368764.54	2191216.62	Аналитический метод	0.10	–
Зона1(96)	–	–	–	–	–
7	367167.13	2184139.30	Аналитический метод	0.10	–
652	367121.52	2184232.20	Аналитический метод	0.10	–
653	367357.31	2184910.81	Аналитический метод	0.10	–
654	367379.28	2184946.49	Аналитический метод	0.10	–
655	367382.77	2184971.92	Аналитический метод	0.10	–
656	367378.90	2184972.45	Аналитический метод	0.10	–
657	367377.17	2184959.89	Аналитический метод	0.10	–
658	367350.80	2184913.88	Аналитический метод	0.10	–
659	367113.67	2184231.35	Аналитический метод	0.10	–
8	367162.89	2184129.72	Аналитический метод	0.10	–
7	367167.13	2184139.30	Аналитический метод	0.10	–

Зона1(97)	–	–	–	–	–
660	367193.10	2184058.18	Аналитический метод	0.10	–
661	367195.83	2184059.19	Аналитический метод	0.10	–
662	367201.94	2184060.52	Аналитический метод	0.10	–
663	367204.75	2184060.27	Аналитический метод	0.10	–
664	367202.31	2184063.47	Аналитический метод	0.10	–
665	367205.19	2184103.19	Аналитический метод	0.10	–
666	367203.12	2184110.86	Аналитический метод	0.10	–
667	367201.46	2184088.02	Аналитический метод	0.10	–
668	367180.41	2184089.55	Аналитический метод	0.10	–
669	367180.55	2184091.44	Аналитический метод	0.10	–
670	367175.70	2184091.80	Аналитический метод	0.10	–
671	367171.75	2184099.96	Аналитический метод	0.10	–
672	367170.85	2184099.52	Аналитический метод	0.10	–
10	367161.59	2184118.64	Аналитический метод	0.10	–
9	367158.19	2184112.24	Аналитический метод	0.10	–
673	367170.55	2184086.78	Аналитический метод	0.10	–
674	367196.95	2184084.74	Аналитический метод	0.10	–
675	367195.22	2184062.13	Аналитический метод	0.10	–
660	367193.10	2184058.18	Аналитический метод	0.10	–

3. Сведения о характерных точках части (частей) границы объекта

Обозначение характерных точек части границы	Координаты, м		Метод определения координат характерной точки	Средняя квадратическая погрешность положения характерной точки (M _t), м	Описание обозначения точки на местности (при наличии)
	X	Y			
1	2	3	4	5	6
–	–	–	–	–	–

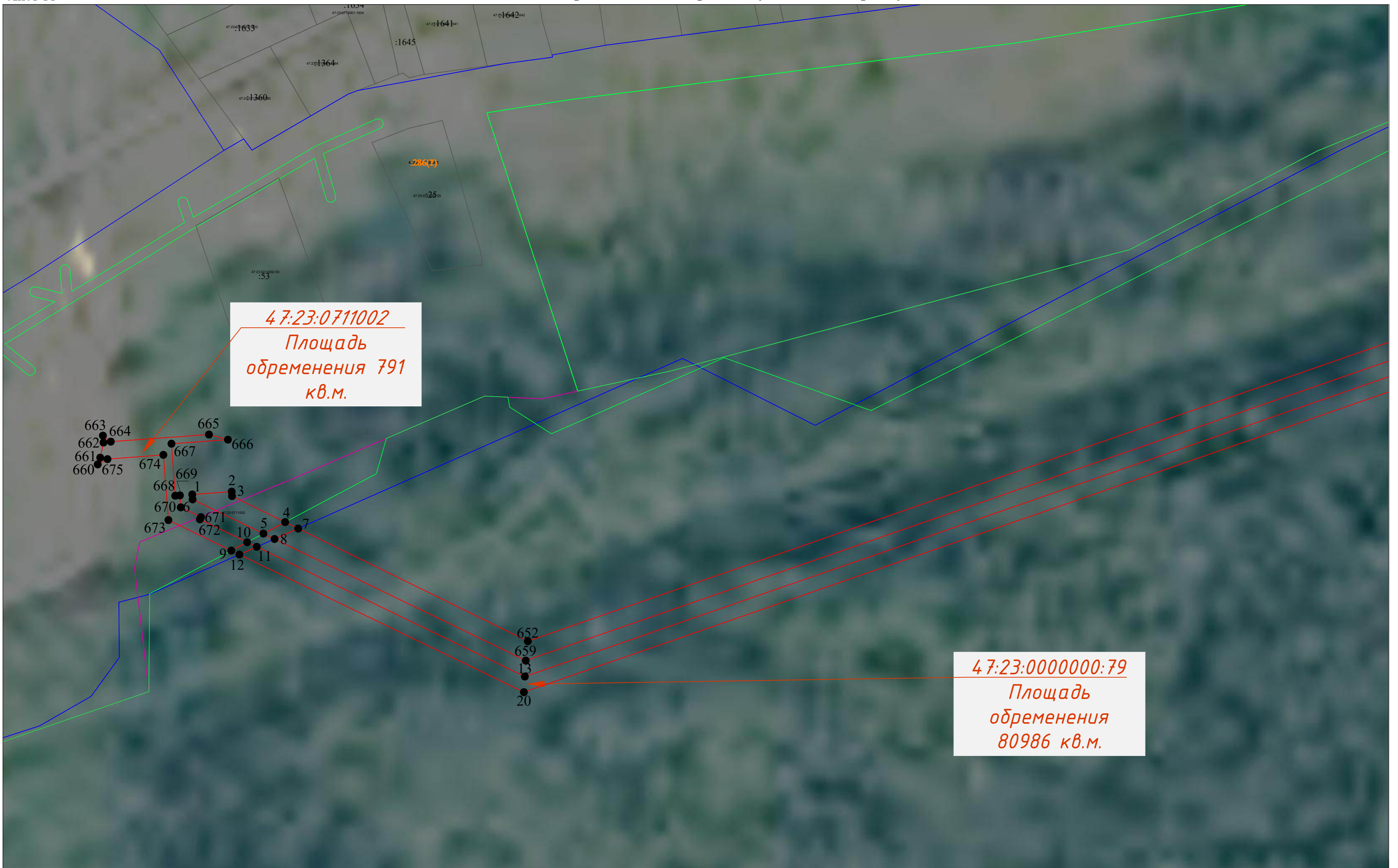
Схема расположения листов



- УСЛОВНЫЕ ОБОЗНАЧЕНИЯ**
- существующая часть границы, имеющиеся в ЕГРН сведения достаточны для определения ее местоположения
 - границы кадастрового квартала;
 - границы субъекта, МО, населенного пункта
 - граница объекта капитального строительства;
 - граница зон с особыми условиями использования территории

- проектное местоположение газопровода;
- проектные границы публичного сервитута;
- обозначение номера земельного участка; :66
- обозначение кадастрового квартала; 47:23:0721003
- обозначение объекта капитального строительства :25
- обозначение зон с особыми условиями использования территории 47:23-7.339

101 - характерные точки границы публичного сервитута



47:23:0711002
 Площадь
 обременения 791
 кв.м.

47:23:0000000:79
 Площадь
 обременения
 80986 кв.м.

- | | | |
|---|--|--|
| <ul style="list-style-type: none"> — существующая часть границы, имеющиеся в ЕГРН сведения достаточны для определения ее местоположения — границы кадастрового квартала; — границы субъекта, МО, населенного пункта — граница объекта капитального строительства; — граница зон с особыми условиями использования территории | <ul style="list-style-type: none"> — проектное местоположение газопровода; — проектные границы публичного сервитута; — обозначение номера земельного участка; — обозначение кадастрового квартала; — обозначение объекта капитального строительства — обозначение зон с особыми условиями использования территории | <ul style="list-style-type: none"> 101 • — характерные точки границы публичного сервитута |
|---|--|--|



УСЛОВНЫЕ ОБОЗНАЧЕНИЯ

- существующая часть границы, имеющиеся в ЕГРН сведения достаточны для определения ее местоположения
- границы кадастрового квартала;
- границы субъекта, МО, населенного пункта
- граница объекта капитального строительства;
- граница зон с особыми условиями использования территории

- проектное местоположение газопровода;
- проектные границы публичного сервитута;
- обозначение номера земельного участка;
- обозначение кадастрового квартала;
- обозначение объекта капитального строительства
- обозначение зон с особыми условиями использования территории

101 • - характерные точки границы публичного сервитута



47:23:0000000:79

*Площадь
обременения
80986 кв.м.*

УСЛОВНЫЕ ОБОЗНАЧЕНИЯ

- - существующая часть границы, имеющиеся в ЕГРН сведения достаточны для определения ее местоположения
- - границы кадастрового квартала;
- - границы субъекта, МО, населенного пункта
- - граница объекта капитального строительства;
- - граница зон с особыми условиями использования территории

- - проектное местоположение газопровода;
- - проектные границы публичного сервитута;
- :66 - обозначение номера земельного участка;
- 47:23:0721003 - обозначение кадастрового квартала;
- :25 - обозначение объекта капитального строительства
- 47:23-7.339 - обозначение зон с особыми условиями использования территории

101 • - характерные точки границы публичного сервитута



47:23:0000000:79

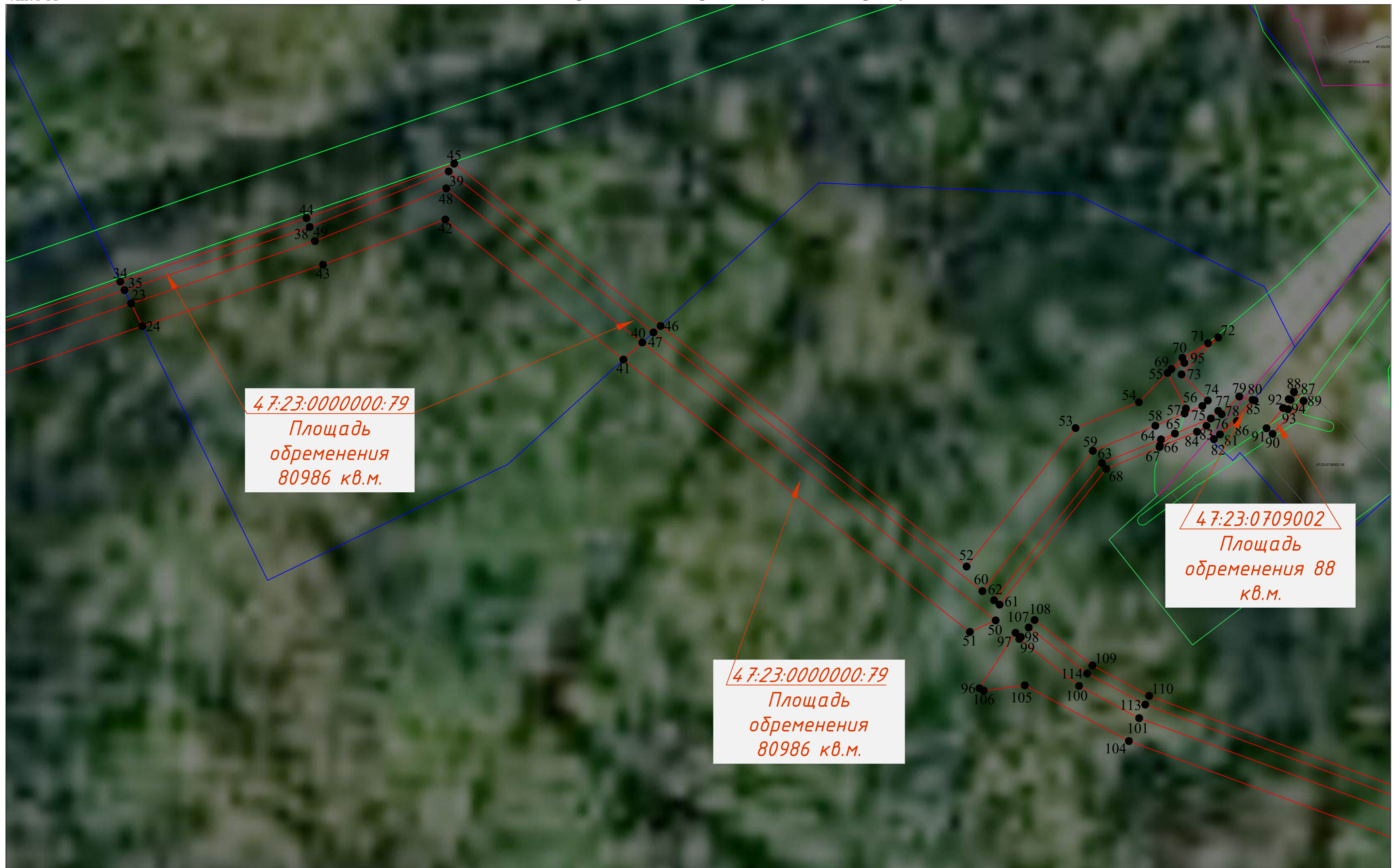
Площадь
обременения
80986 кв.м.

УСЛОВНЫЕ ОБОЗНАЧЕНИЯ

- существующая часть границы, имеющиеся в ЕГРН сведения достаточны для определения ее местоположения
- границы кадастрового квартала;
- границы субъекта, МО, населенного пункта
- граница объекта капитального строительства;
- граница зон с особыми условиями использования территории

- проектное местоположение газопровода;
- проектные границы публичного сервитута;
- обозначение номера земельного участка;
- обозначение кадастрового квартала;
- обозначение объекта капитального строительства
- обозначение зон с особыми условиями использования территории

101 • - характерные точки границы публичного сервитута



УСЛОВНЫЕ ОБОЗНАЧЕНИЯ

- - существующая часть границы, имеющиеся в ЕГРН сведения достаточны для определения ее местоположения
- - границы кадастрового квартала;
- - границы субъекта, МО, населенного пункта
- - граница объекта капитального строительства;
- - граница зон с особыми условиями использования территории

- - проектное местоположение газопровода;
- - проектные границы публичного сервитута;
- - обозначение номера земельного участка;
- - обозначение кадастрового квартала;
- - обозначение объекта капитального строительства
- - обозначение зон с особыми условиями использования территории

- - проектное местоположение газопровода;
- - проектные границы публичного сервитута;
- - обозначение номера земельного участка;
- - обозначение кадастрового квартала;
- - обозначение объекта капитального строительства
- - обозначение зон с особыми условиями использования территории

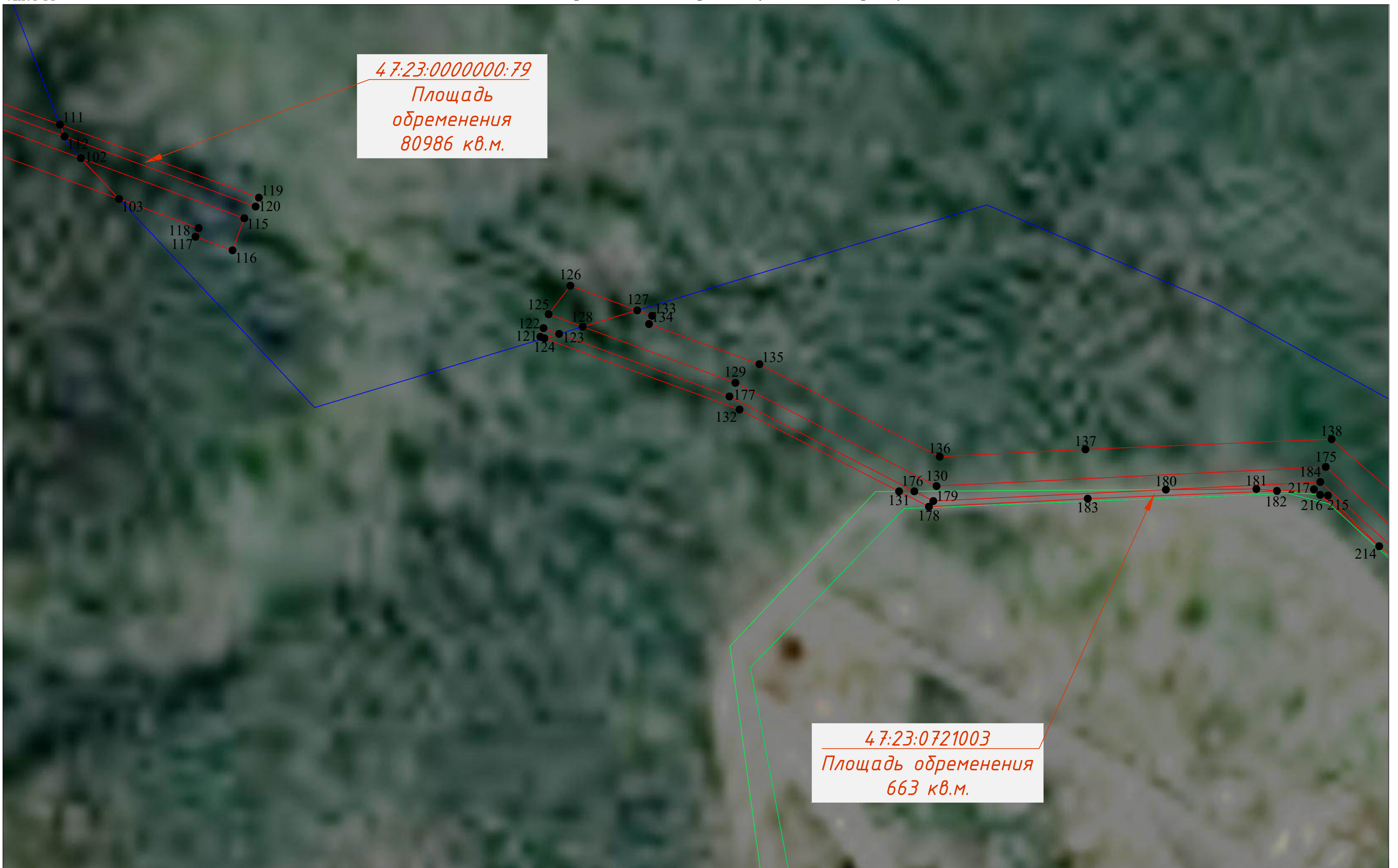
101 • - характерные точки границы публичного сервитута



47:23:0000000:79

Площадь
обременения
80986 кв.м.

УСЛОВНЫЕ ОБОЗНАЧЕНИЯ	
—	- существующая часть границы, имеющиеся в ЕГРН сведения достаточны для определения ее местоположения
—	- границы кадастрового квартала;
—	- границы субъекта, МО, населенного пункта
—	- граница объекта капитального строительства;
—	- граница зон с особыми условиями использования территории
—	- проектное местоположение газопровода;
—	- проектные границы публичного сервитута;
—	- обозначение номера земельного участка;
—	- обозначение кадастрового квартала;
—	- обозначение объекта капитального строительства
—	- обозначение зон с особыми условиями использования территории
•	- характерные точки границы публичного сервитута



47:23:0000000:79
 Площадь
 обременения
 80986 кв.м.

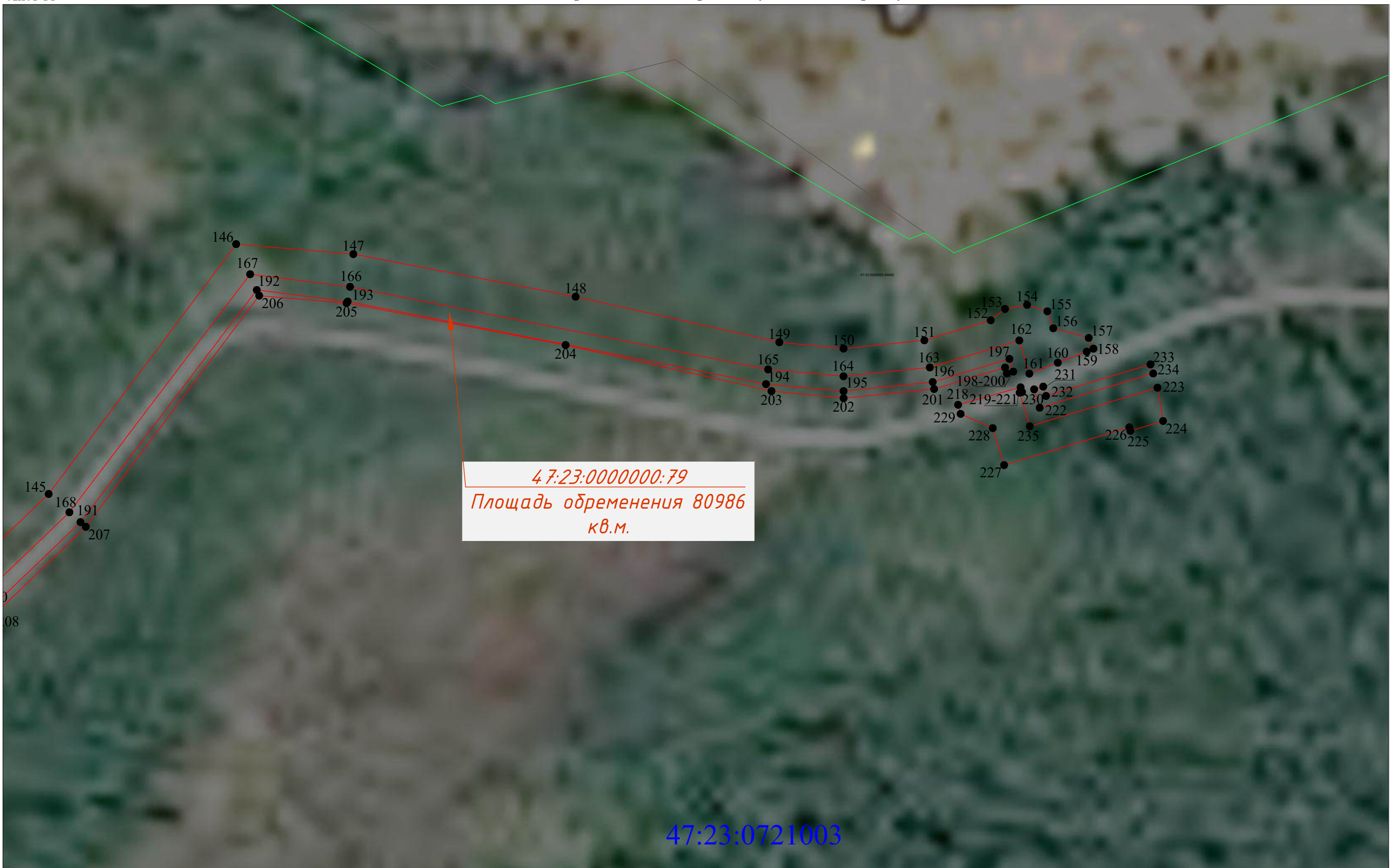
47:23:0721003
 Площадь обременения
 663 кв.м.

- | | | |
|---|--|--|
| <ul style="list-style-type: none"> — существующая часть границы, имеющиеся в ЕГРН сведения достаточны для определения ее местоположения — границы кадастрового квартала; — границы субъекта, МО, населенного пункта — граница объекта капитального строительства; — граница зон с особыми условиями использования территории | <ul style="list-style-type: none"> — проектное местоположение газопровода; — проектные границы публичного сервитута; — обозначение номера земельного участка; — обозначение кадастрового квартала; — обозначение объекта капитального строительства — обозначение зон с особыми условиями использования территории | <ul style="list-style-type: none"> 101 • - характерные точки границы публичного сервитута |
|---|--|--|



47:23:0000000:79
 Площадь обременения 80986
 кв.м.


- | | | |
|---|--|--|
| <ul style="list-style-type: none"> — существующая часть границы, имеющиеся в ЕГРН сведения достаточны для определения ее местоположения — границы кадастрового квартала; — границы субъекта, МО, населенного пункта — граница объекта капитального строительства; — граница зон с особыми условиями использования территории | <ul style="list-style-type: none"> — проектное местоположение газопровода; — проектные границы публичного сервитута; — обозначение номера земельного участка; :66 — обозначение кадастрового квартала; 47:23:0721003 — обозначение объекта капитального строительства; :25 — обозначение зон с особыми условиями использования территории; 47:23-7.339 | <ul style="list-style-type: none"> 101 • - характерные точки границы публичного сервитута |
|---|--|--|



47:23:0000000:79
Площадь обременения 80986
кв.м.

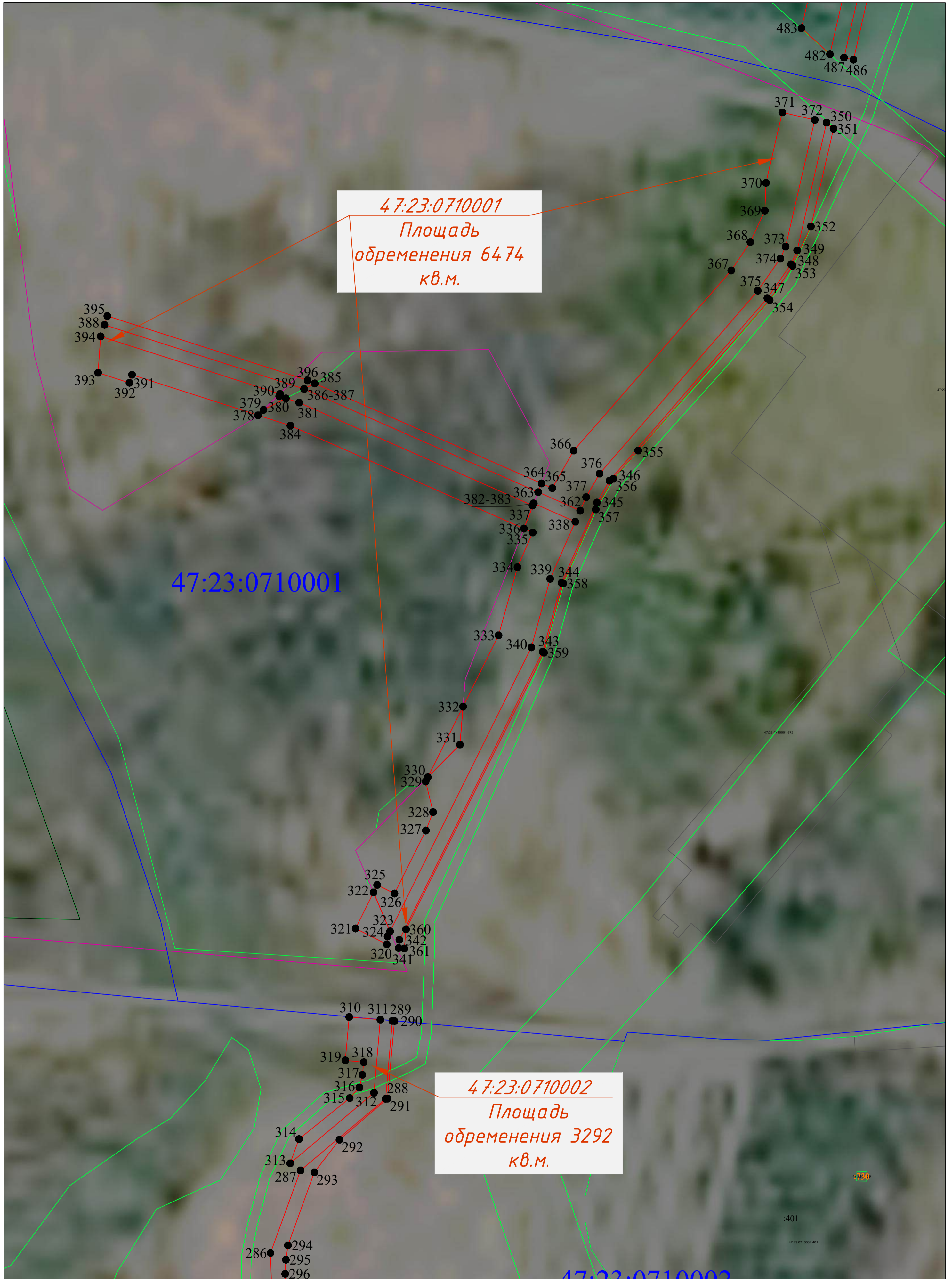
47:23:0721003

- | | | |
|---|--|--|
| <ul style="list-style-type: none"> — существующая часть границы, имеющиеся в ЕГРН сведения достаточны для определения ее местоположения — границы кадастрового квартала; — границы субъекта, МО, населенного пункта — граница объекта капитального строительства; — граница зон с особыми условиями использования территории | <ul style="list-style-type: none"> — проектное местоположение газопровода; — проектные границы публичного сервитута; — обозначение номера земельного участка; — обозначение кадастрового квартала; — обозначение объекта капитального строительства — обозначение зон с особыми условиями использования территории | <ul style="list-style-type: none"> 101 • — характерные точки границы публичного сервитута |
|---|--|--|



УСЛОВНЫЕ ОБОЗНАЧЕНИЯ

- | | | | | | |
|---|--|---------------|--|-------|--|
| — | - существующая часть границы, имеющиеся в ЕГРН сведения достаточны для определения ее местоположения | — | - проектное местоположение газопровода; | 101 • | - характерные точки границы публичного сервитута |
| — | - границы кадастрового квартала; | — | - проектные границы публичного сервитута; | | |
| — | - границы субъекта, МО, населенного пункта | — | - обозначение номера земельного участка; | | |
| — | - граница объекта капитального строительства; | 47:23:0721003 | - обозначение кадастрового квартала; | | |
| — | - граница зон с особыми условиями использования территории | :25 | - обозначение объекта капитального строительства | | |
| | | 47:23-7.339 | - обозначение зон с особыми условиями использования территории | | |



<p>УСЛОВНЫЕ ОБОЗНАЧЕНИЯ</p> <ul style="list-style-type: none"> - существующая часть границы, имеющиеся в ЕГРН сведения достаточны для определения ее местоположения - границы кадастрового квартала; - границы субъекта, МО, населенного пункта; - граница объекта капитального строительства; - граница зон с особыми условиями использования территории 		<ul style="list-style-type: none"> - проектное местоположение газопровода; - проектные границы публичного сервитута; - обозначение номера земельного участка; - обозначение кадастрового квартала; - обозначение объекта капитального строительства - обозначение зон с особыми условиями использования территории 		<p>101 • - характерные точки границы публичного сервитута</p>
---	--	--	--	---

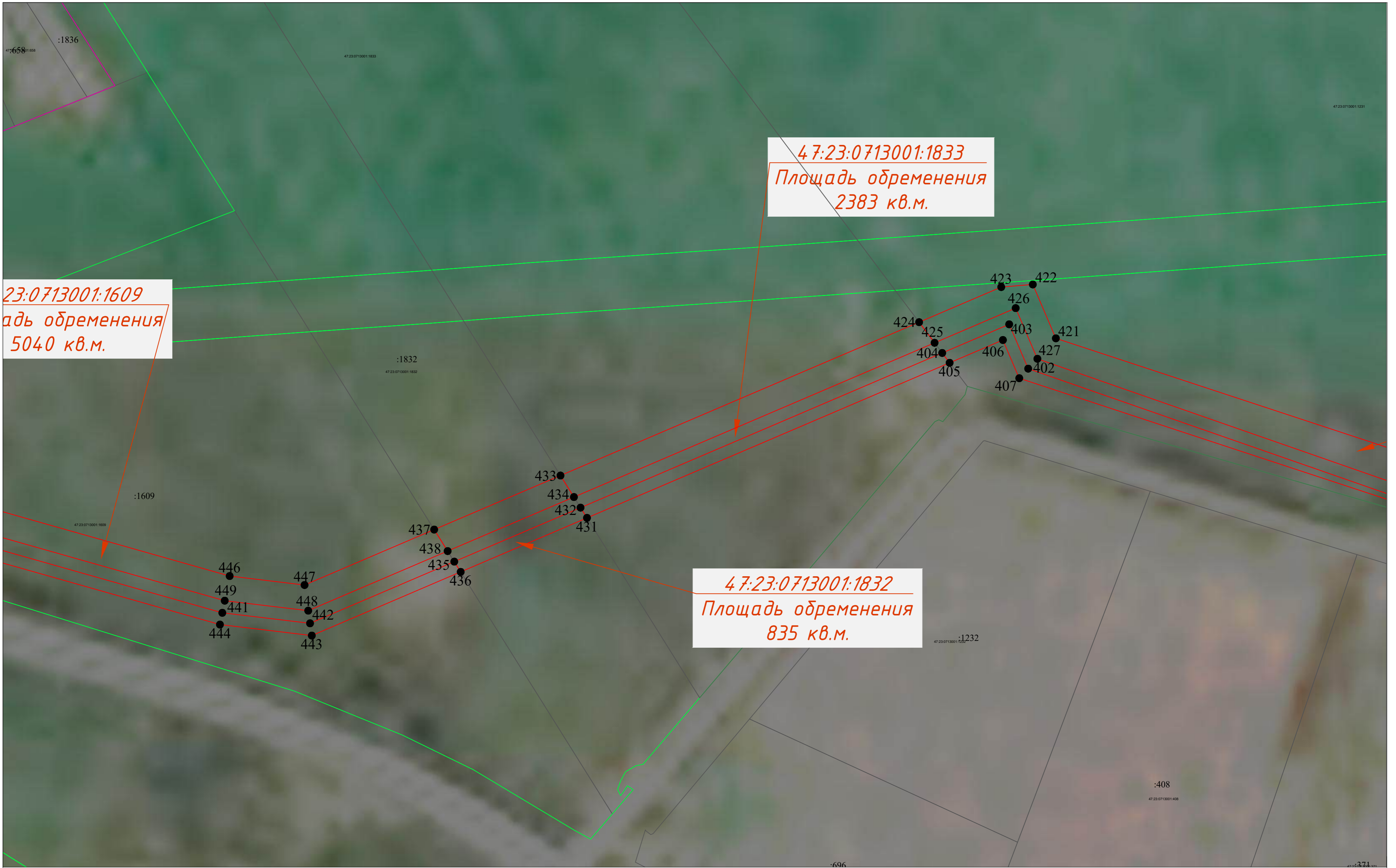


УСЛОВНЫЕ ОБОЗНАЧЕНИЯ

- - существующая часть границы, имеющиеся в ЕГРН сведения достаточны для определения ее местоположения
- - границы кадастрового квартала;
- - границы субъекта, МО, населенного пункта
- - граница объекта капитального строительства;
- - граница зон с особыми условиями использования территории

- - проектное местоположение газопровода;
- - проектные границы публичного сервитута;
- - обозначение номера земельного участка;
- :66 - обозначение кадастрового квартала;
- 47:23:0721003 - обозначение объекта капитального строительства
- :25 - обозначение зон с особыми условиями использования территории
- 47:23-7.339 - обозначение зон с особыми условиями использования территории

101 • - характерные точки границы публичного сервитута

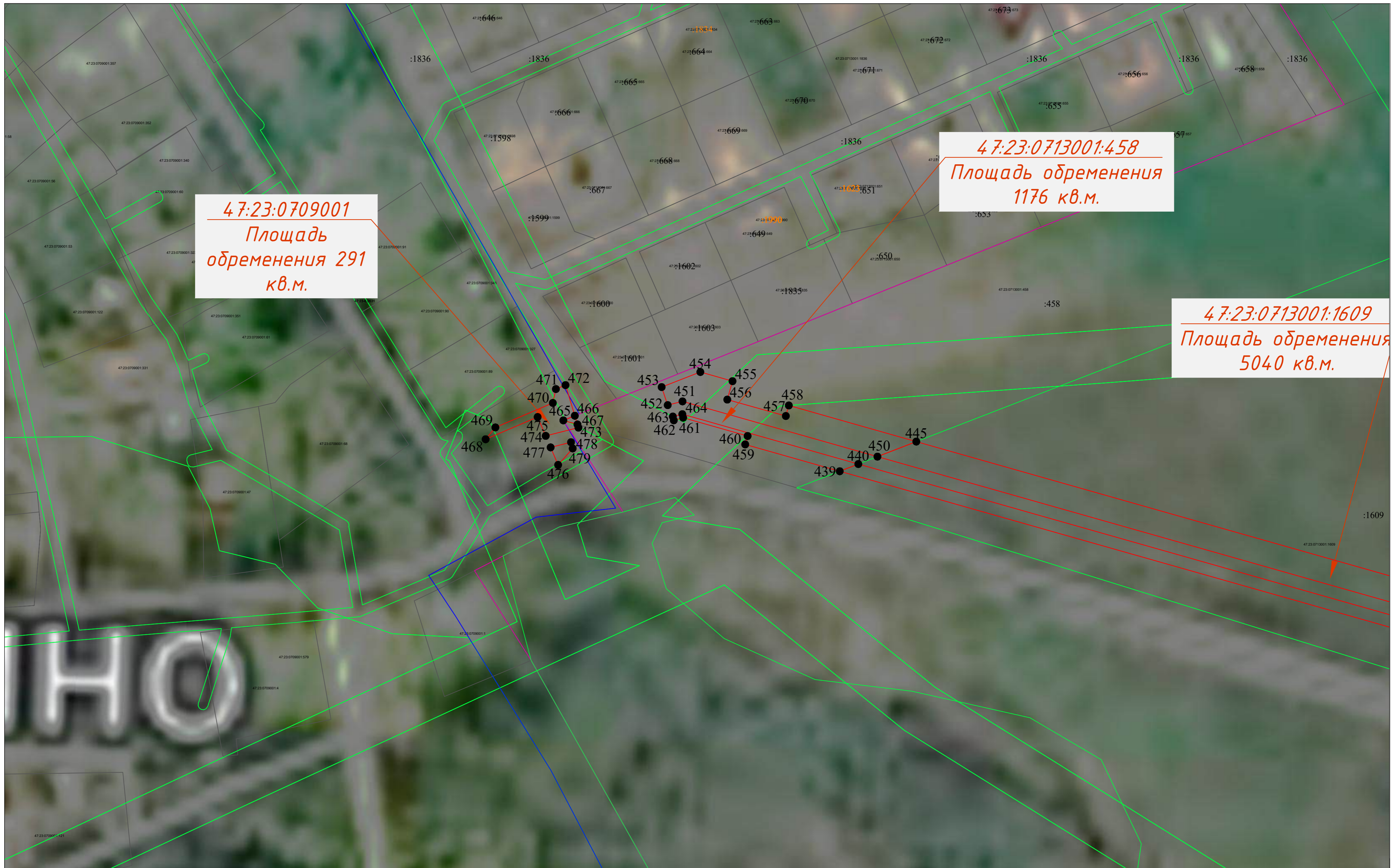


23:0713001:1609
Площадь обременения
5040 кв.м.

47:23:0713001:1833
Площадь обременения
2383 кв.м.

47:23:0713001:1832
Площадь обременения
835 кв.м.

- | | | |
|---|--|--|
| <ul style="list-style-type: none"> — существующая часть границы, имеющиеся в ЕГРН сведения достаточны для определения ее местоположения — границы кадастрового квартала; — границы субъекта, МО, населенного пункта — граница объекта капитального строительства; — граница зон с особыми условиями использования территории | <ul style="list-style-type: none"> — проектное местоположение газопровода; — проектные границы публичного сервитута; — обозначение номера земельного участка; — обозначение кадастрового квартала; — обозначение объекта капитального строительства — обозначение зон с особыми условиями использования территории | <ul style="list-style-type: none"> 101 • — характерные точки границы публичного сервитута |
|---|--|--|



47:23:0709001
Площадь
обременения 291
кв.м.


47:23:0713001:458
Площадь обременения
1176 кв.м.

47:23:0713001:1609
Площадь обременения
5040 кв.м.

- УСЛОВНЫЕ ОБОЗНАЧЕНИЯ**
- - существующая часть границы, имеющиеся в ЕГРН сведения достаточны для определения ее местоположения
 - - границы кадастрового квартала;
 - - границы субъекта, МО, населенного пункта
 - - граница объекта капитального строительства;
 - - граница зон с особыми условиями использования территории

- - проектное местоположение газопровода;
- - проектные границы публичного сервитута;
- :66 - обозначение номера земельного участка;
- 47:23:0721003 - обозначение кадастрового квартала;
- :25 - обозначение объекта капитального строительства
- 47:23-7.339 - обозначение зон с особыми условиями использования территории

101 • - характерные точки границы публичного сервитута



УСЛОВНЫЕ ОБОЗНАЧЕНИЯ

- - существующая часть границы, имеющиеся в ЕГРН сведения достаточны для определения ее местоположения
- - границы кадастрового квартала;
- - границы субъекта, МО, населенного пункта
- - граница объекта капитального строительства;
- - граница зон с особыми условиями использования территории

- - проектное местоположение газопровода;
- - проектные границы публичного сервитута;
- :66 - обозначение номера земельного участка;
- 47:23:0721003 - обозначение кадастрового квартала;
- :25 - обозначение объекта капитального строительства
- 47:23-7.339 - обозначение зон с особыми условиями использования территории

- 101 • - характерные точки границы публичного сервитута



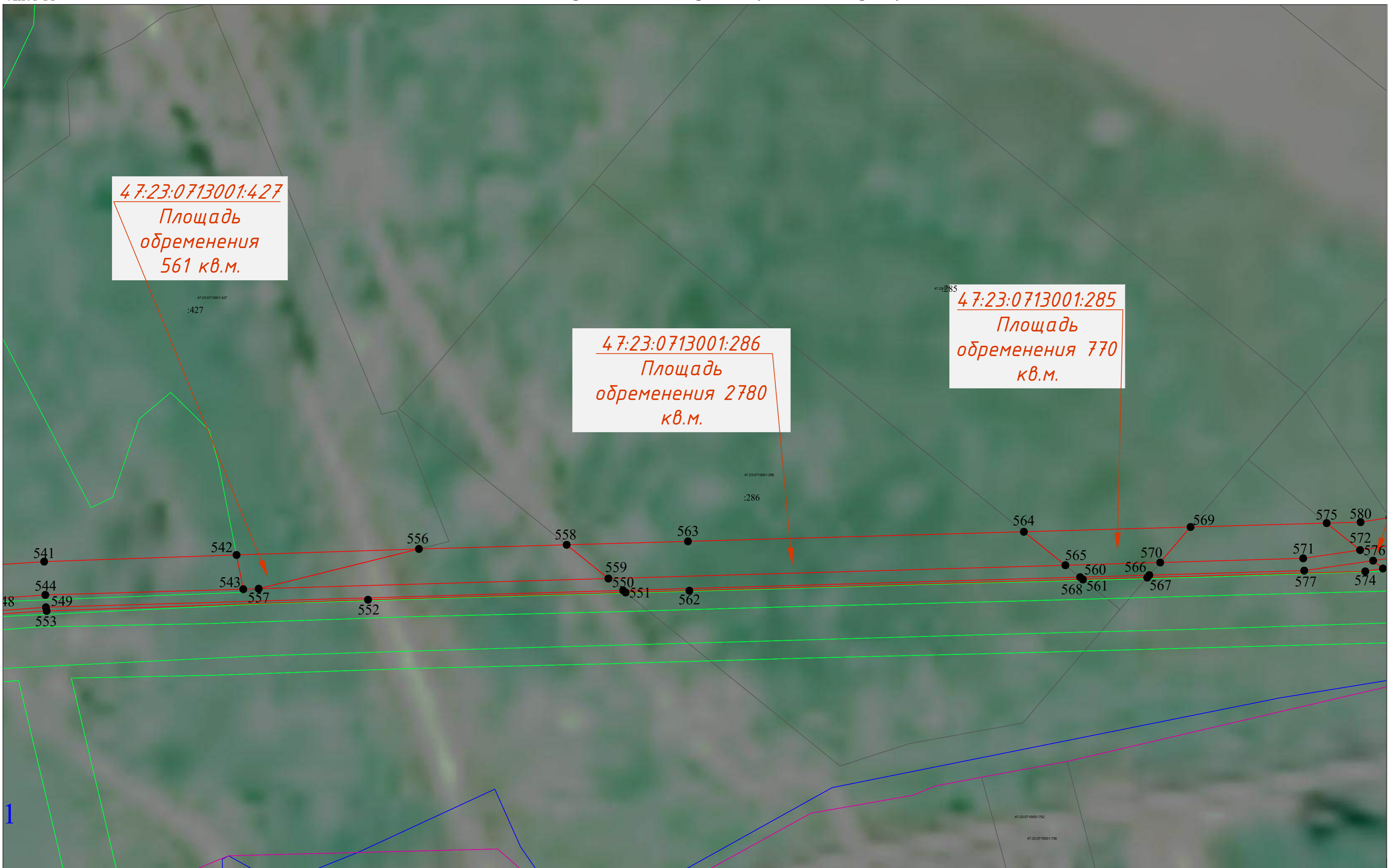
1:622
ЦЯ

47:23:0713001
Площадь
обременения
13232 кв.м.

47:23:0713001

47:23:0713001

- | | | |
|---|--|--|
| <ul style="list-style-type: none"> — существующая часть границы, имеющиеся в ЕГРН сведения достаточны для определения ее местоположения — границы кадастрового квартала; — границы субъекта, МО, населенного пункта — граница объекта капитального строительства; — граница зон с особыми условиями использования территории | <ul style="list-style-type: none"> — проектное местоположение газопровода; — проектные границы публичного сервитута; — обозначение номера земельного участка; — обозначение кадастрового квартала; — обозначение объекта капитального строительства — обозначение зон с особыми условиями использования территории | <ul style="list-style-type: none"> 101 • - характерные точки границы публичного сервитута |
|---|--|--|

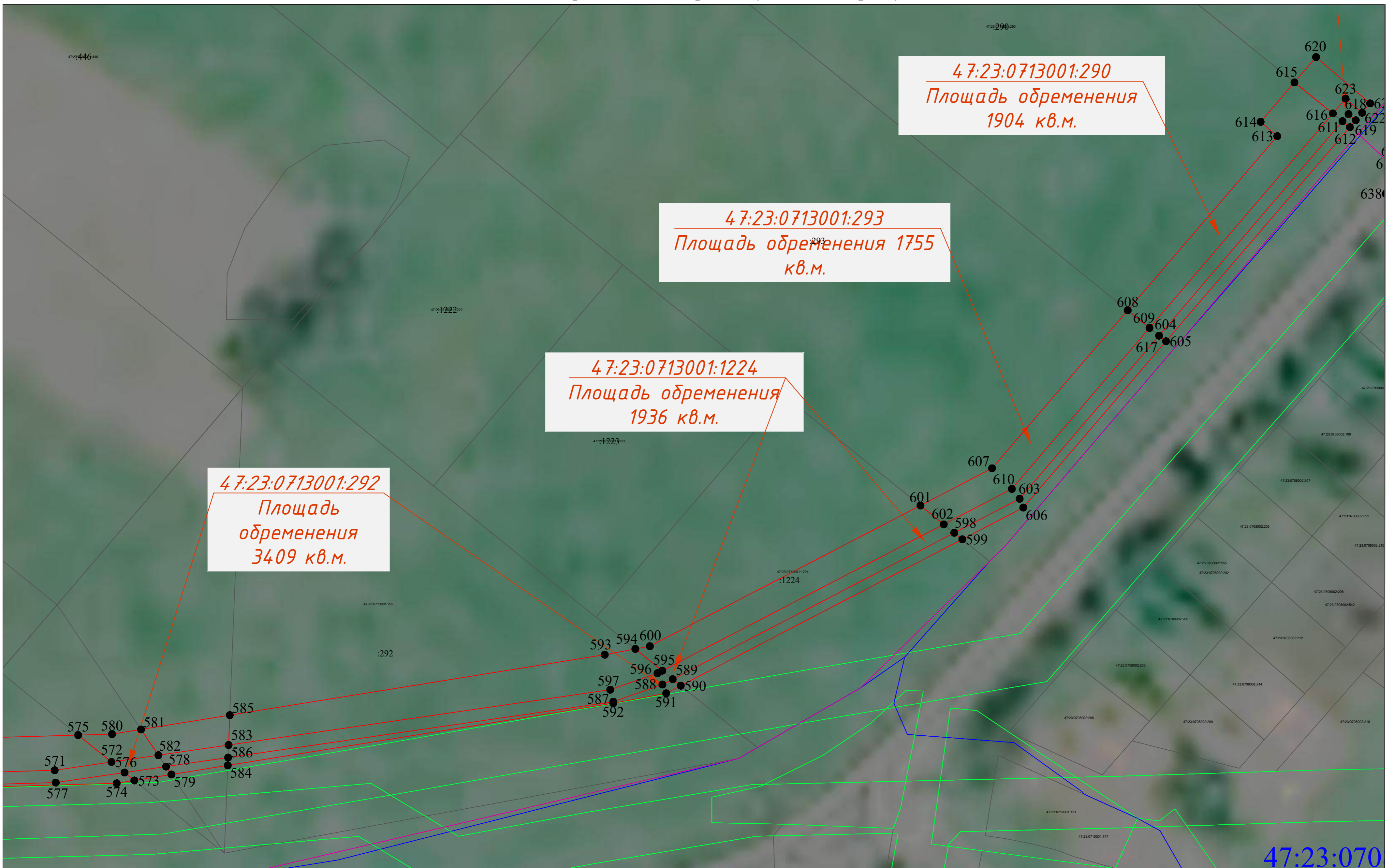


47:23:0713001:427
Площадь
обременения
561 кв.м.

47:23:0713001:286
Площадь
обременения 2780
кв.м.

47:23:0713001:285
Площадь
обременения 770
кв.м.

- | | | |
|---|--|--|
| <ul style="list-style-type: none"> — существующая часть границы, имеющиеся в ЕГРН сведения достаточны для определения ее местоположения — границы кадастрового квартала; — границы субъекта, МО, населенного пункта — граница объекта капитального строительства; — граница зон с особыми условиями использования территории | <ul style="list-style-type: none"> — проектное местоположение газопровода; — проектные границы публичного сервитута; — обозначение номера земельного участка; — обозначение кадастрового квартала; — обозначение объекта капитального строительства — обозначение зон с особыми условиями использования территории | <ul style="list-style-type: none"> 101 • — характерные точки границы публичного сервитута |
|---|--|--|



47:23:0713001:292
Площадь
обременения
3409 кв.м.

47:23:0713001:293
Площадь обременения
1755
кв.м.

47:23:0713001:1224
Площадь обременения
1936 кв.м.

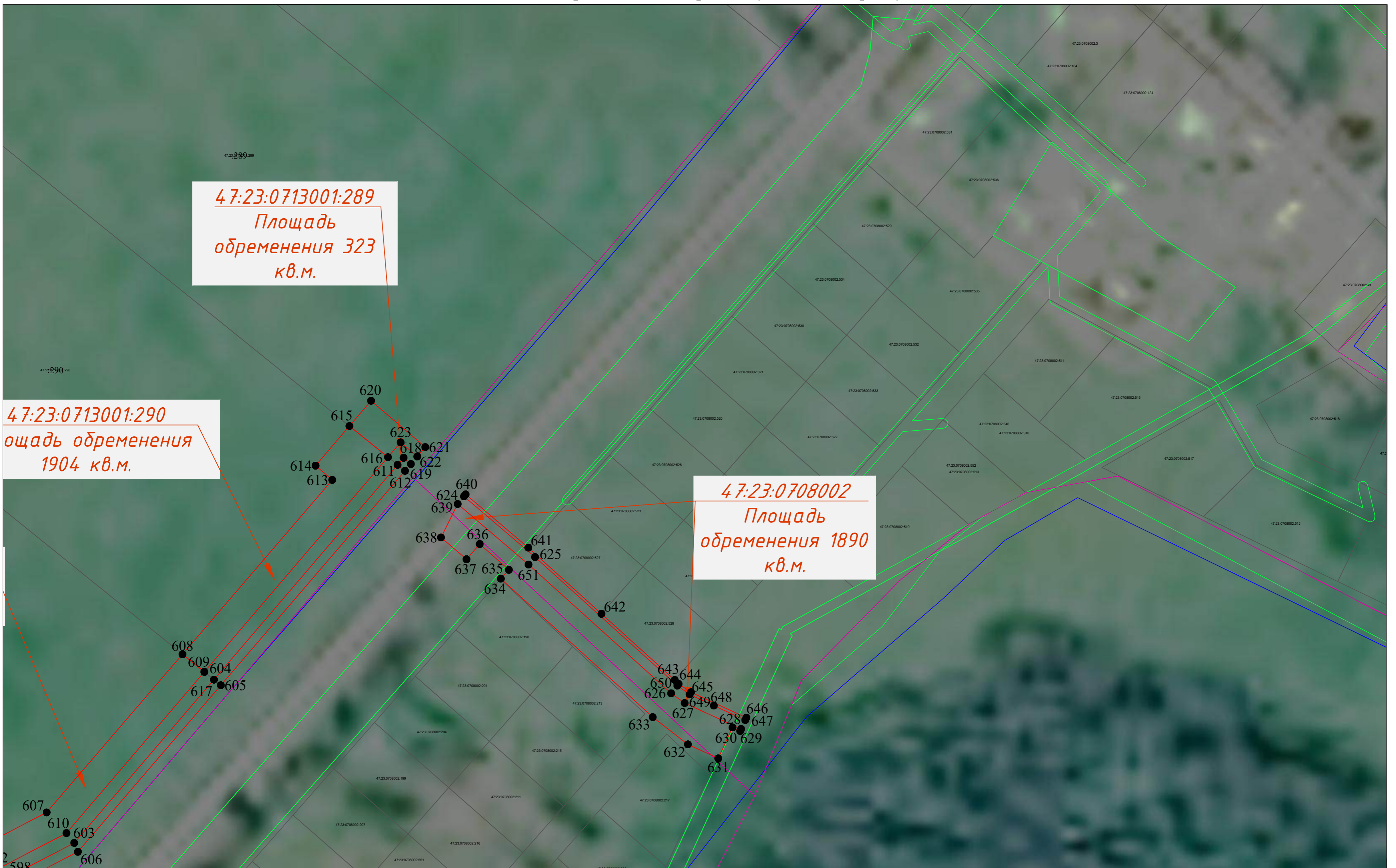
47:23:0713001:290
Площадь обременения
1904 кв.м.

- УСЛОВНЫЕ ОБОЗНАЧЕНИЯ**
- существующая часть границы, имеющиеся в ЕГРН сведения достаточны для определения ее местоположения
 - границы кадастрового квартала;
 - границы субъекта, МО, населенного пункта
 - граница объекта капитального строительства;
 - граница зон с особыми условиями использования территории

- проектное местоположение газопровода;
- проектные границы публичного сервитута;
- обозначение номера земельного участка;
- обозначение кадастрового квартала;
- обозначение объекта капитального строительства
- обозначение зон с особыми условиями использования территории

101 • - характерные точки границы публичного сервитута

47:23:070



47:23:0713001:289
Площадь
обременения 323
кв.м.

47:23:0713001:290
Площадь обременения
1904 кв.м.

47:23:0708002
Площадь
обременения 1890
кв.м.

- | | | |
|---|--|--|
| <ul style="list-style-type: none"> — существующая часть границы, имеющиеся в ЕГРН сведения достаточны для определения ее местоположения — границы кадастрового квартала; — границы субъекта, МО, населенного пункта — граница объекта капитального строительства; — граница зон с особыми условиями использования территории | <ul style="list-style-type: none"> — проектное местоположение газопровода; — проектные границы публичного сервитута; — обозначение номера земельного участка; — обозначение кадастрового квартала; — обозначение объекта капитального строительства — обозначение зон с особыми условиями использования территории | <ul style="list-style-type: none"> 101 • - характерные точки границы публичного сервитута |
|---|--|--|

ОПИСАНИЕ МЕСТОПОЛОЖЕНИЯ ГРАНИЦ

Межпоселковый газопровод от д. Батово к д. Даймище -д. Чикино - д. Ляды, Гатчинского района Ленинградской области

(наименование объекта, местоположение границ которого описано (далее - объект))

Раздел 1

Сведения об объекте		
№ п/п	Характеристики объекта	Описание характеристик
1	2	3
1	Местоположение объекта	Российская Федерация, Ленинградская область, Гатчинский муниципальный район
2	Площадь объекта +/- величина погрешности определения площади (Р+/- Дельта Р)	61430 кв.м ± 73 кв.м
3	Иные характеристики объекта	<p>Публичный сервитут устанавливается в интересах Общества с ограниченной ответственностью «Газпром газификация» (ОГРН 1217800107744, ИНН 7813655197, юр.адрес: 194044, г. Санкт-Петербург, вн.тер.г. Муниципальный округ Сампсониевское, пр-кт Большой Сампсониевский, д. 60, литера А, электронный адрес: info@eoggazprom.ru, 8(812)200-31-92).</p> <p>Цель установления публичного сервитута - строительство и эксплуатация линейного объекта системы газоснабжения местного значения «Межпоселковый газопровод от д. Батово к д. Даймище -д. Чикино - д. Ляды, Гатчинского района Ленинградской области».</p> <p>Срок действия публичного сервитута – 49 (сорок девять) лет.</p>

Раздел 2

Сведения о местоположении границ объекта					
1. Система координат <u>МСК-47, зона 2</u>					
2. Сведения о характерных точках границ объекта					
Обозначение характерных точек границ	Координаты, м		Метод определения координат характерной точки	Средняя квадратическая погрешность положения характерной точки (M_t), м	Описание обозначения точки на местности (при наличии)
	X	Y			
1	2	3	4	5	6
1	368239.10	2187372.66	Аналитический метод	0.10	–
2	368253.07	2187428.03	Аналитический метод	0.10	–
3	368164.50	2187740.33	Аналитический метод	0.10	–
4	368160.45	2187774.16	Аналитический метод	0.10	–
5	368283.11	2188060.81	Аналитический метод	0.10	–
6	368262.57	2188069.60	Аналитический метод	0.10	–
7	368193.83	2188266.84	Аналитический метод	0.10	–
8	368147.45	2188420.51	Аналитический метод	0.10	–
9	368123.61	2188620.94	Аналитический метод	0.10	–
10	368050.60	2188848.57	Аналитический метод	0.10	–
11	368000.35	2188962.60	Аналитический метод	0.10	–
12	368005.93	2188965.06	Аналитический метод	0.10	–
13	368015.64	2188970.63	Аналитический метод	0.10	–
14	368091.20	2189035.99	Аналитический метод	0.10	–
15	368104.56	2189045.33	Аналитический метод	0.10	–
16	368109.44	2189047.50	Аналитический метод	0.10	–
17	368232.25	2189075.77	Аналитический метод	0.10	–
18	368313.37	2189111.83	Аналитический метод	0.10	–
19	368459.39	2189160.16	Аналитический метод	0.10	–
20	368432.33	2189241.92	Аналитический метод	0.10	–
21	368499.02	2190157.51	Аналитический метод	0.10	–
22	368513.86	2190667.18	Аналитический метод	0.10	–
23	368546.56	2190892.62	Аналитический метод	0.10	–
24	368553.25	2190911.77	Аналитический метод	0.10	–
25	368628.03	2191055.55	Аналитический метод	0.10	–
26	368786.46	2191190.97	Аналитический метод	0.10	–
27	368739.93	2191245.42	Аналитический метод	0.10	–
28	368687.82	2191303.07	Аналитический метод	0.10	–
29	368684.23	2191308.07	Аналитический метод	0.10	–
30	368673.86	2191330.59	Аналитический метод	0.10	–
31	368670.23	2191328.92	Аналитический метод	0.10	–
32	368680.76	2191306.05	Аналитический метод	0.10	–
33	368684.71	2191300.55	Аналитический метод	0.10	–
34	368736.92	2191242.78	Аналитический метод	0.10	–
35	368780.18	2191192.17	Аналитический метод	0.10	–
36	368624.04	2191058.72	Аналитический метод	0.10	–
37	368548.65	2190913.76	Аналитический метод	0.10	–
38	368541.68	2190893.82	Аналитический метод	0.10	–
39	368508.87	2190667.61	Аналитический метод	0.10	–
40	368494.02	2190157.76	Аналитический метод	0.10	–
41	368492.51	2190137.02	Аналитический метод	0.10	–
42	368491.51	2190137.09	Аналитический метод	0.10	–
43	368488.37	2190093.98	Аналитический метод	0.10	–
44	368489.37	2190093.90	Аналитический метод	0.10	–
45	368450.04	2189553.95	Аналитический метод	0.10	–
46	368449.04	2189554.03	Аналитический метод	0.10	–
47	368426.26	2189241.17	Аналитический метод	0.10	–
48	368439.57	2189200.95	Аналитический метод	0.10	–
49	368440.52	2189201.27	Аналитический метод	0.10	–
50	368446.29	2189183.83	Аналитический метод	0.10	–

51	368445.34	2189183.52	Аналитический метод	0.10	–
52	368451.81	2189163.97	Аналитический метод	0.10	–
53	368311.21	2189117.43	Аналитический метод	0.10	–
54	368230.34	2189081.49	Аналитический метод	0.10	–
55	368187.51	2189071.63	Аналитический метод	0.10	–
56	368187.73	2189070.66	Аналитический метод	0.10	–
57	368161.37	2189064.59	Аналитический метод	0.10	–
58	368107.85	2189052.27	Аналитический метод	0.10	–
59	368102.09	2189049.71	Аналитический метод	0.10	–
60	368088.12	2189039.94	Аналитический метод	0.10	–
61	368012.73	2188974.73	Аналитический метод	0.10	–
62	368003.68	2188969.53	Аналитический метод	0.10	–
63	367970.49	2188954.90	Аналитический метод	0.10	–
64	367942.10	2188947.11	Аналитический метод	0.10	–
65	367823.05	2188887.88	Аналитический метод	0.10	–
66	367757.36	2188882.19	Аналитический метод	0.10	–
67	367727.78	2188847.01	Аналитический метод	0.10	–
68	367693.68	2188834.63	Аналитический метод	0.10	–
69	367673.44	2188835.27	Аналитический метод	0.10	–
70	367627.61	2188884.10	Аналитический метод	0.10	–
71	367579.03	2188885.64	Аналитический метод	0.10	–
72	367510.07	2188959.11	Аналитический метод	0.10	–
73	367354.60	2188964.04	Аналитический метод	0.10	–
74	367354.63	2188965.04	Аналитический метод	0.10	–
75	367298.24	2188966.82	Аналитический метод	0.10	–
76	367284.36	2188953.79	Аналитический метод	0.10	–
77	367202.23	2188682.03	Аналитический метод	0.10	–
78	367215.84	2188677.91	Аналитический метод	0.10	–
79	367216.13	2188678.87	Аналитический метод	0.10	–
80	367224.64	2188676.30	Аналитический метод	0.10	–
81	367224.35	2188675.34	Аналитический метод	0.10	–
82	367229.51	2188673.78	Аналитический метод	0.10	–
83	367220.13	2188642.75	Аналитический метод	0.10	–
84	367216.45	2188606.68	Аналитический метод	0.10	–
85	367219.30	2188575.30	Аналитический метод	0.10	–
86	367252.77	2188406.04	Аналитический метод	0.10	–
87	367257.40	2188369.26	Аналитический метод	0.10	–
88	367163.40	2188297.94	Аналитический метод	0.10	–
89	367128.44	2188261.51	Аналитический метод	0.10	–
90	367088.53	2188199.63	Аналитический метод	0.10	–
91	367038.92	2188092.32	Аналитический метод	0.10	–
92	367070.07	2188007.57	Аналитический метод	0.10	–
93	367107.31	2187920.63	Аналитический метод	0.10	–
94	367200.18	2187851.12	Аналитический метод	0.10	–
95	367238.69	2187808.62	Аналитический метод	0.10	–
96	367230.99	2187652.04	Аналитический метод	0.10	–
97	367273.35	2187569.56	Аналитический метод	0.10	–
98	367315.95	2187453.70	Аналитический метод	0.10	–
99	367316.89	2187454.04	Аналитический метод	0.10	–
100	367344.78	2187378.16	Аналитический метод	0.10	–
101	367343.84	2187377.82	Аналитический метод	0.10	–
102	367601.59	2186676.70	Аналитический метод	0.10	–
103	367614.64	2186652.35	Аналитический метод	0.10	–
104	367633.65	2186628.18	Аналитический метод	0.10	–
105	367634.43	2186628.80	Аналитический метод	0.10	–
106	367641.96	2186619.22	Аналитический метод	0.10	–
107	367641.18	2186618.60	Аналитический метод	0.10	–
108	367816.13	2186396.16	Аналитический метод	0.10	–
109	367794.84	2186342.97	Аналитический метод	0.10	–
110	367371.82	2185101.45	Аналитический метод	0.10	–
111	367377.22	2185004.38	Аналитический метод	0.10	–
112	367374.85	2184987.07	Аналитический метод	0.10	–
113	367375.84	2184986.93	Аналитический метод	0.10	–
114	367374.17	2184974.82	Аналитический метод	0.10	–
115	367373.18	2184974.96	Аналитический метод	0.10	–
116	367371.39	2184961.86	Аналитический метод	0.10	–
117	367345.32	2184916.38	Аналитический метод	0.10	–

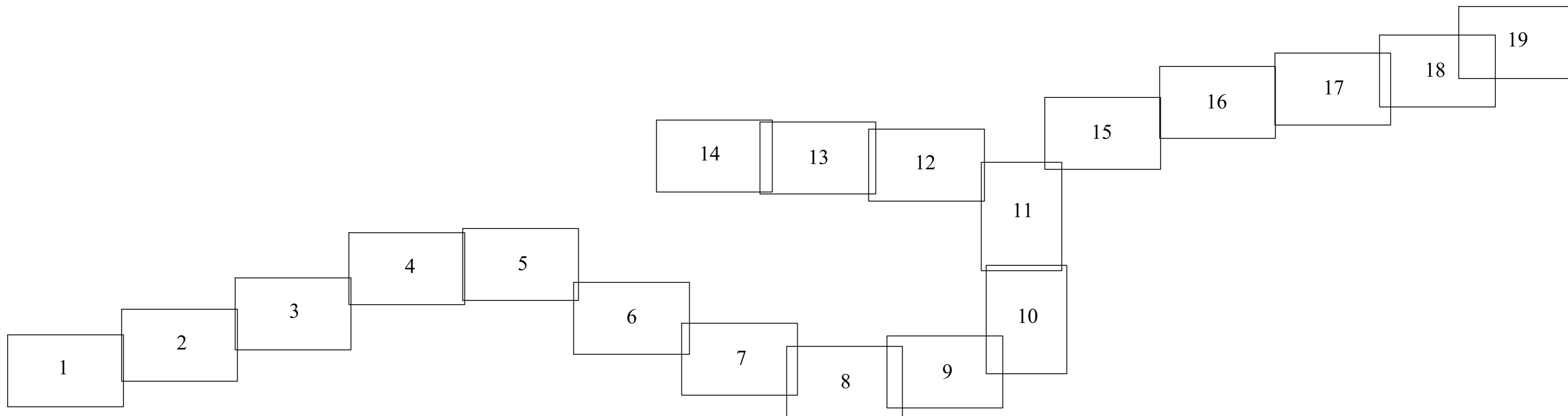
118	367107.19	2184230.98	Аналитический метод	0.10	–
119	367170.85	2184099.52	Аналитический метод	0.10	–
120	367171.75	2184099.96	Аналитический метод	0.10	–
121	367175.70	2184091.80	Аналитический метод	0.10	–
122	367180.55	2184091.44	Аналитический метод	0.10	–
123	367180.41	2184089.55	Аналитический метод	0.10	–
124	367201.46	2184088.02	Аналитический метод	0.10	–
125	367203.12	2184110.86	Аналитический метод	0.10	–
126	367182.08	2184112.39	Аналитический метод	0.10	–
127	367180.92	2184096.43	Аналитический метод	0.10	–
128	367178.94	2184096.57	Аналитический метод	0.10	–
129	367113.67	2184231.35	Аналитический метод	0.10	–
130	367350.80	2184913.88	Аналитический метод	0.10	–
131	367377.17	2184959.89	Аналитический метод	0.10	–
132	367383.24	2185004.13	Аналитический метод	0.10	–
133	367377.88	2185100.62	Аналитический метод	0.10	–
134	367800.47	2186340.89	Аналитический метод	0.10	–
135	367822.99	2186397.14	Аналитический метод	0.10	–
136	367653.05	2186613.21	Аналитический метод	0.10	–
137	367709.86	2186657.90	Аналитический метод	0.10	–
138	367720.01	2186683.25	Аналитический метод	0.10	–
139	367728.02	2186702.29	Аналитический метод	0.10	–
140	367730.23	2186704.48	Аналитический метод	0.10	–
141	367740.79	2186693.83	Аналитический метод	0.10	–
142	367755.78	2186708.68	Аналитический метод	0.10	–
143	367739.66	2186724.94	Аналитический метод	0.10	–
144	367735.14	2186720.47	Аналитический метод	0.10	–
145	367730.53	2186738.01	Аналитический метод	0.10	–
146	367726.66	2186737.00	Аналитический метод	0.10	–
147	367731.86	2186717.22	Аналитический метод	0.10	–
148	367724.67	2186710.09	Аналитический метод	0.10	–
149	367726.01	2186708.74	Аналитический метод	0.10	–
150	367722.95	2186705.72	Аналитический метод	0.10	–
151	367714.46	2186685.53	Аналитический метод	0.10	–
152	367704.89	2186661.62	Аналитический метод	0.10	–
153	367649.34	2186617.93	Аналитический метод	0.10	–
154	367619.68	2186655.65	Аналитический метод	0.10	–
155	367607.08	2186679.16	Аналитический метод	0.10	–
156	367278.86	2187571.97	Аналитический метод	0.10	–
157	367237.06	2187653.35	Аналитический метод	0.10	–
158	367244.80	2187810.81	Аналитический метод	0.10	–
159	367204.23	2187855.57	Аналитический метод	0.10	–
160	367112.19	2187924.47	Аналитический метод	0.10	–
161	367075.65	2188009.79	Аналитический метод	0.10	–
162	367045.41	2188092.06	Аналитический метод	0.10	–
163	367093.80	2188196.73	Аналитический метод	0.10	–
164	367133.17	2188257.77	Аналитический метод	0.10	–
165	367167.40	2188293.45	Аналитический метод	0.10	–
166	367263.79	2188366.57	Аналитический метод	0.10	–
167	367258.69	2188407.00	Аналитический метод	0.10	–
168	367225.25	2188576.15	Аналитический метод	0.10	–
169	367222.48	2188606.64	Аналитический метод	0.10	–
170	367226.04	2188641.57	Аналитический метод	0.10	–
171	367236.98	2188677.79	Аналитический метод	0.10	–
172	367209.71	2188686.03	Аналитический метод	0.10	–
173	367289.63	2188950.51	Аналитический метод	0.10	–
174	367300.54	2188960.75	Аналитический метод	0.10	–
175	367507.84	2188954.18	Аналитический метод	0.10	–
176	367576.80	2188880.71	Аналитический метод	0.10	–
177	367625.38	2188879.17	Аналитический метод	0.10	–
178	367671.21	2188830.34	Аналитический метод	0.10	–
179	367694.48	2188829.60	Аналитический метод	0.10	–
180	367730.74	2188842.76	Аналитический метод	0.10	–
181	367759.85	2188877.39	Аналитический метод	0.10	–
182	367790.05	2188880.01	Аналитический метод	0.10	–
183	367789.97	2188881.00	Аналитический метод	0.10	–
184	367811.31	2188882.85	Аналитический метод	0.10	–

185	367811.40	2188881.85	Аналитический метод	0.10	–
186	367824.43	2188882.98	Аналитический метод	0.10	–
187	367943.89	2188942.42	Аналитический метод	0.10	–
188	367972.17	2188950.18	Аналитический метод	0.10	–
189	367995.77	2188960.58	Аналитический метод	0.10	–
190	368003.40	2188943.27	Аналитический метод	0.10	–
191	368002.49	2188942.86	Аналитический метод	0.10	–
192	368044.98	2188846.44	Аналитический метод	0.10	–
193	368047.61	2188838.24	Аналитический метод	0.10	–
194	368048.57	2188838.54	Аналитический метод	0.10	–
195	368081.89	2188734.65	Аналитический метод	0.10	–
196	368080.94	2188734.35	Аналитический метод	0.10	–
197	368102.49	2188667.16	Аналитический метод	0.10	–
198	368103.44	2188667.46	Аналитический метод	0.10	–
199	368118.70	2188619.87	Аналитический метод	0.10	–
200	368142.54	2188419.48	Аналитический метод	0.10	–
201	368189.08	2188265.29	Аналитический метод	0.10	–
202	368258.57	2188065.87	Аналитический метод	0.10	–
203	368276.55	2188058.18	Аналитический метод	0.10	–
204	368155.33	2187774.90	Аналитический метод	0.10	–
205	368159.59	2187739.35	Аналитический метод	0.10	–
206	368247.90	2187427.96	Аналитический метод	0.10	–
207	368234.44	2187374.65	Аналитический метод	0.10	–
208	368227.34	2187377.69	Аналитический метод	0.10	–
209	368218.33	2187356.64	Аналитический метод	0.10	–
210	368237.73	2187348.34	Аналитический метод	0.10	–
211	368246.74	2187369.39	Аналитический метод	0.10	–
1	368239.10	2187372.66	Аналитический метод	0.10	–

3. Сведения о характерных точках части (частей) границы объекта

Обозначение характерных точек части границы	Координаты, м		Метод определения координат характерной точки	Средняя квадратическая погрешность положения характерной точки (M_t), м	Описание обозначения точки на местности (при наличии)
	X	Y			
1	2	3	4	5	6
–	–	–	–	–	–

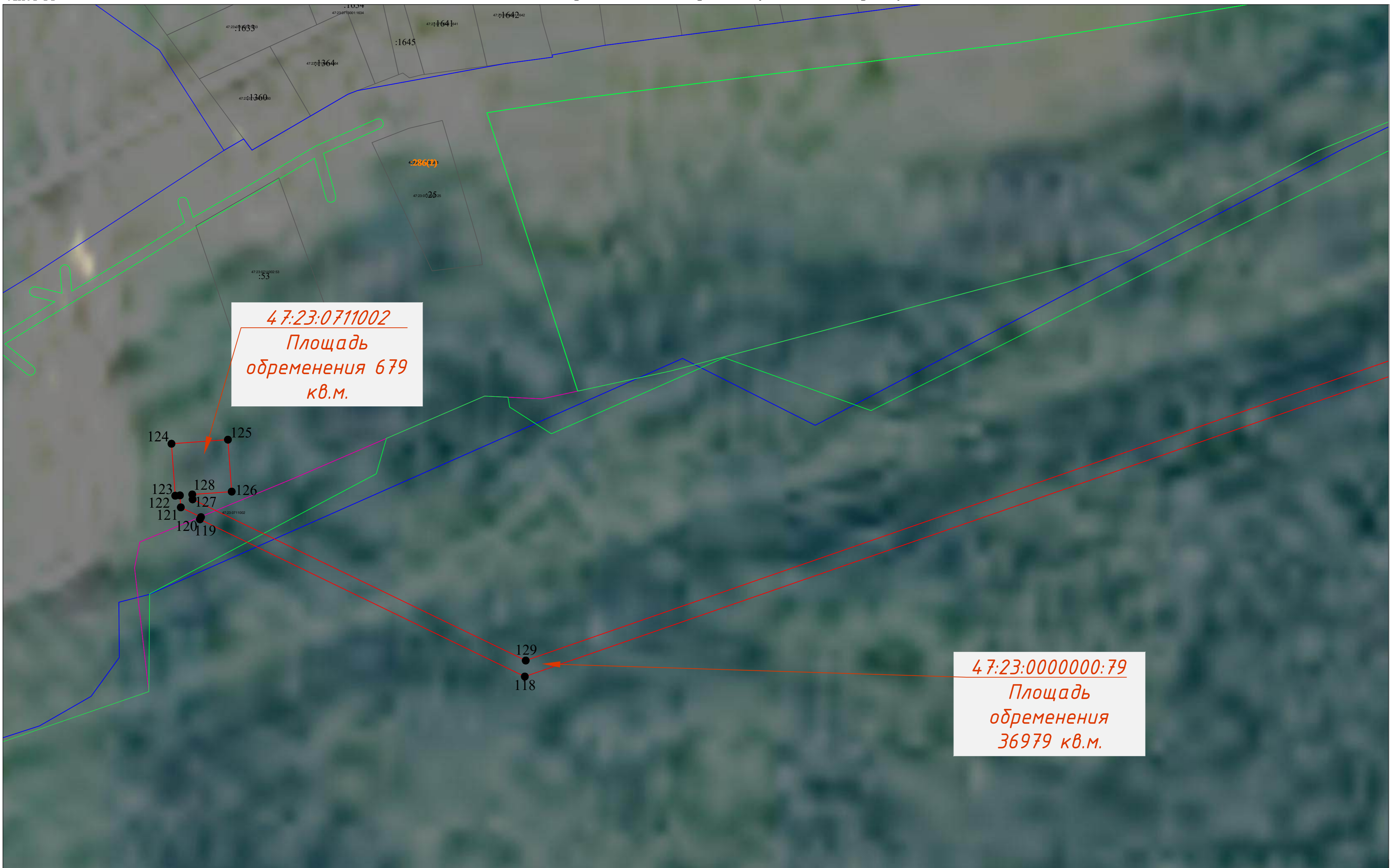
Схема расположения листов



- УСЛОВНЫЕ ОБОЗНАЧЕНИЯ**
- существующая часть границы, имеющиеся в ЕГРН сведения достаточны для определения ее местоположения
 - границы кадастрового квартала;
 - границы субъекта, МО, населенного пункта
 - граница объекта капитального строительства;
 - граница зон с особыми условиями использования территории

- проектное местоположение газопровода;
- проектные границы публичного сервитута;
- обозначение номера земельного участка; :66
- обозначение кадастрового квартала; 47:23:0721003
- обозначение объекта капитального строительства :25
- обозначение зон с особыми условиями использования территории 47:23-7.339

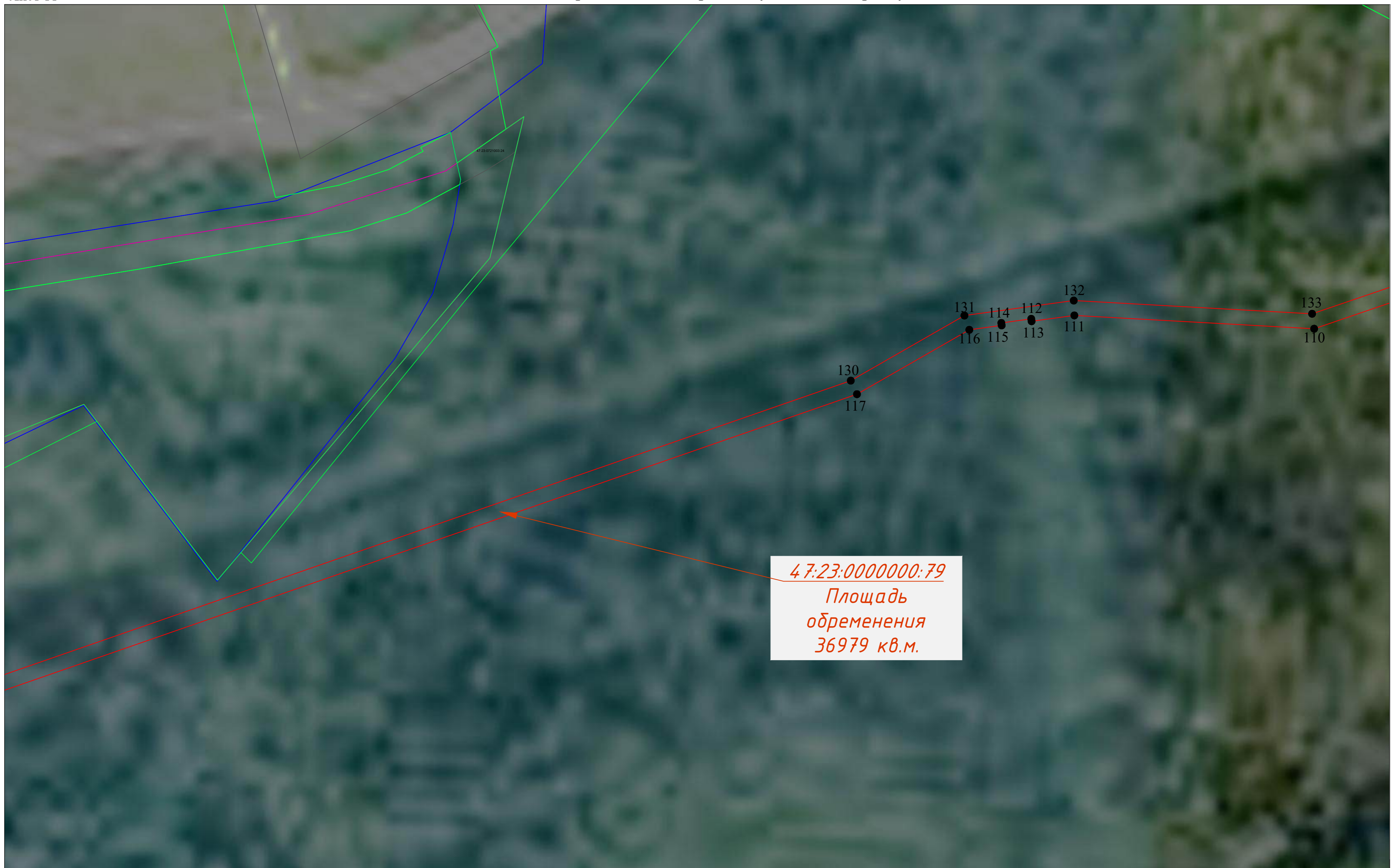
101 - характерные точки границы публичного сервитута



47:23:0711002
 Площадь
 обременения 679
 кв.м.

47:23:0000000:79
 Площадь
 обременения
 36979 кв.м.

- | | | |
|---|--|--|
| <ul style="list-style-type: none"> — существующая часть границы, имеющиеся в ЕГРН сведения достаточны для определения ее местоположения — границы кадастрового квартала; — границы субъекта, МО, населенного пункта — граница объекта капитального строительства; — граница зон с особыми условиями использования территории | <ul style="list-style-type: none"> — проектное местоположение газопровода; — проектные границы публичного сервитута; — обозначение номера земельного участка; — обозначение кадастрового квартала; — обозначение объекта капитального строительства — обозначение зон с особыми условиями использования территории | <ul style="list-style-type: none"> 101 • — характерные точки границы публичного сервитута |
|---|--|--|



47:23:0000000:79

*Площадь
обременения
36979 кв.м.*

УСЛОВНЫЕ ОБОЗНАЧЕНИЯ

- существующая часть границы, имеющиеся в ЕГРН сведения достаточны для определения ее местоположения
- границы кадастрового квартала;
- границы субъекта, МО, населенного пункта
- граница объекта капитального строительства;
- граница зон с особыми условиями использования территории

- проектное местоположение газопровода;
- проектные границы публичного сервитута;
- обозначение номера земельного участка;
- обозначение кадастрового квартала;
- обозначение объекта капитального строительства
- обозначение зон с особыми условиями использования территории

101 • - характерные точки границы публичного сервитута



УСЛОВНЫЕ ОБОЗНАЧЕНИЯ

- существующая часть границы, имеющиеся в ЕГРН сведения достаточны для определения ее местоположения
- границы кадастрового квартала;
- границы субъекта, МО, населенного пункта
- граница объекта капитального строительства;
- граница зон с особыми условиями использования территории

- проектное местоположение газопровода;
- проектные границы публичного сервитута;
- обозначение номера земельного участка;
- обозначение кадастрового квартала;
- обозначение объекта капитального строительства
- обозначение зон с особыми условиями использования территории

101 • - характерные точки границы публичного сервитута



47:23:0000000:79

Площадь
обременения
36979 кв.м.

УСЛОВНЫЕ ОБОЗНАЧЕНИЯ

- существующая часть границы, имеющиеся в ЕГРН сведения достаточны для определения ее местоположения
- границы кадастрового квартала;
- границы субъекта, МО, населенного пункта
- граница объекта капитального строительства;
- граница зон с особыми условиями использования территории

- проектное местоположение газопровода;
- проектные границы публичного сервитута;
- обозначение номера земельного участка;
- обозначение кадастрового квартала;
- обозначение объекта капитального строительства
- обозначение зон с особыми условиями использования территории

101 • - характерные точки границы публичного сервитута



УСЛОВНЫЕ ОБОЗНАЧЕНИЯ

- - существующая часть границы, имеющиеся в ЕГРН сведения достаточны для определения ее местоположения
- - границы кадастрового квартала;
- - границы субъекта, МО, населенного пункта
- - граница объекта капитального строительства;
- - граница зон с особыми условиями использования территории

- - проектное местоположение газопровода;
- - проектные границы публичного сервитута;
- - обозначение номера земельного участка;
- - обозначение кадастрового квартала;
- - обозначение объекта капитального строительства
- - обозначение зон с особыми условиями использования территории

- - проектное местоположение газопровода;
- - проектные границы публичного сервитута;
- - обозначение номера земельного участка;
- - обозначение кадастрового квартала;
- - обозначение объекта капитального строительства
- - обозначение зон с особыми условиями использования территории

101 • - характерные точки границы публичного сервитута



47:23:0000000:79
 Площадь
 обременения
 36979 кв.м.

УСЛОВНЫЕ ОБОЗНАЧЕНИЯ

- существующая часть границы, имеющиеся в ЕГРН сведения достаточны для определения ее местоположения
- границы кадастрового квартала;
- границы субъекта, МО, населенного пункта
- граница объекта капитального строительства;
- граница зон с особыми условиями использования территории

- проектное местоположение газопровода;
- проектные границы публичного сервитута;
- обозначение номера земельного участка;
- обозначение кадастрового квартала;
- обозначение объекта капитального строительства
- обозначение зон с особыми условиями использования территории

101 • - характерные точки границы публичного сервитута



47:23:0000000:79

Площадь
обременения
36979 кв.м.

101
100

99
98

156
97

157
96

158
95

47:23:0721003

Площадь обременения
872 кв.м.

УСЛОВНЫЕ ОБОЗНАЧЕНИЯ
 - существующая часть границы, имеющиеся в ЕГРН сведения достаточны для определения ее местоположения
 - границы кадастрового квартала;
 - границы субъекта, МО, населенного пункта
 - граница объекта капитального строительства;
 - граница зон с особыми условиями использования территории

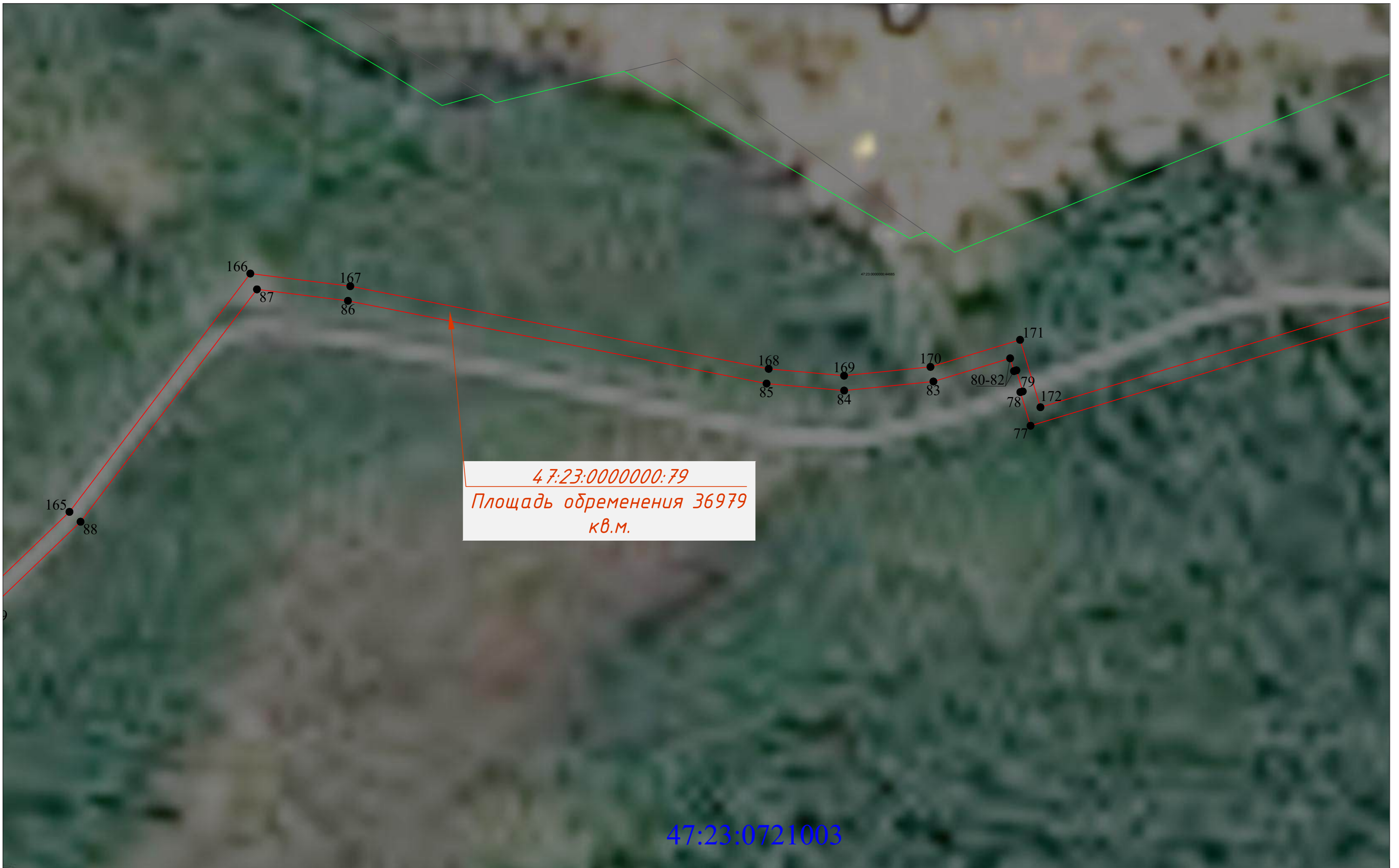
- проектное местоположение газопровода;
 - проектные границы публичного сервитута;
 - обозначение номера земельного участка;
 - обозначение кадастрового квартала;
 - обозначение объекта капитального строительства
 - обозначение зон с особыми условиями использования территории

101 • - характерные точки границы публичного сервитута



47:23:0000000:79
Площадь обременения 36979
кв.м.


УСЛОВНЫЕ ОБОЗНАЧЕНИЯ	
	- существующая часть границы, имеющиеся в ЕГРН сведения достаточны для определения ее местоположения
	- границы кадастрового квартала;
	- границы субъекта, МО, населенного пункта
	- граница объекта капитального строительства;
	- граница зон с особыми условиями использования территории
	- проектное местоположение газопровода;
	- проектные границы публичного сервитута;
	- обозначение номера земельного участка;
	- обозначение кадастрового квартала;
	- обозначение объекта капитального строительства
	- обозначение зон с особыми условиями использования территории
	101 • - характерные точки границы публичного сервитута



47:23:0000000:79
 Площадь обременения 36979 кв.м.

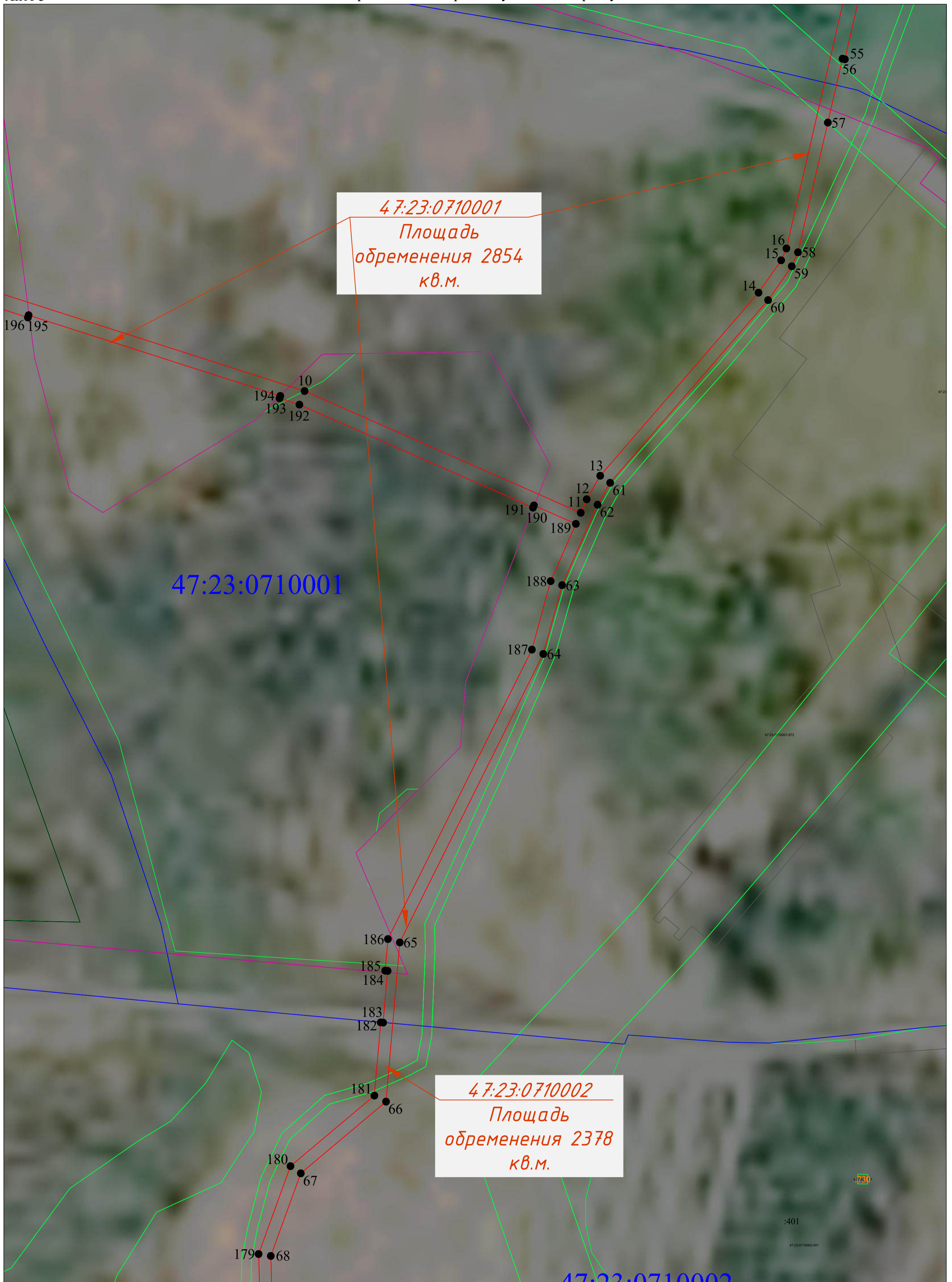
47:23:0721003

- | | | |
|---|--|--|
| <ul style="list-style-type: none"> — существующая часть границы, имеющиеся в ЕГРН сведения достаточны для определения ее местоположения — границы кадастрового квартала; — границы субъекта, МО, населенного пункта — граница объекта капитального строительства; — граница зон с особыми условиями использования территории | <ul style="list-style-type: none"> — проектное местоположение газопровода; — проектные границы публичного сервитута; — обозначение номера земельного участка; — обозначение кадастрового квартала; — обозначение объекта капитального строительства — обозначение зон с особыми условиями использования территории | <ul style="list-style-type: none"> • - характерные точки границы публичного сервитута |
|---|--|--|



УСЛОВНЫЕ ОБОЗНАЧЕНИЯ

	- существующая часть границы, имеющиеся в ЕГРН сведения достаточны для определения ее местоположения		- проектное местоположение газопровода;	101 •	- характерные точки границы публичного сервитута
	- границы кадастрового квартала;		- проектные границы публичного сервитута;		
	- границы субъекта, МО, населенного пункта		- обозначение номера земельного участка;		
	- граница объекта капитального строительства;		- обозначение кадастрового квартала;		
	- граница зон с особыми условиями использования территории		- обозначение объекта капитального строительства		
			- обозначение зон с особыми условиями использования территории		



УСЛОВНЫЕ ОБОЗНАЧЕНИЯ

- - существующая часть границы, имеющиеся в ЕГРН сведения достаточны для определения ее местоположения
- - границы кадастрового квартала;
- - границы субъекта, МО, населенного пункта
- - граница объекта капитального строительства;
- - граница зон с особыми условиями использования территории

- - проектное местоположение газопровода;
- - проектные границы публичного сервитута;
- :66 - обозначение номера земельного участка;
- 47:23:0721003 - обозначение кадастрового квартала;
- :25 - обозначение объекта капитального строительства
- 47:23-7.339 - обозначение зон с особыми условиями использования территории

- 101 • - характерные точки границы публичного сервитута



УСЛОВНЫЕ ОБОЗНАЧЕНИЯ

- - существующая часть границы, имеющиеся в ЕГРН сведения достаточны для определения ее местоположения
- - границы кадастрового квартала;
- - границы субъекта, МО, населенного пункта
- - граница объекта капитального строительства;
- - граница зон с особыми условиями использования территории

- - проектное местоположение газопровода;
- - проектные границы публичного сервитута;
- :66 - обозначение номера земельного участка;
- 47:23:0721003 - обозначение кадастрового квартала;
- :25 - обозначение объекта капитального строительства
- 47:23-7.339 - обозначение зон с особыми условиями использования территории

101 • - характерные точки границы публичного сервитута



23:0713001:1609
Площадь обременения
1715 кв.м.

47:23:0713001:1833
Площадь обременения
796 кв.м.

47:23:0713001:1832
Площадь обременения
278 кв.м.

- | | | |
|---|--|--|
| <ul style="list-style-type: none"> — существующая часть границы, имеющиеся в ЕГРН сведения достаточны для определения ее местоположения — границы кадастрового квартала; — границы субъекта, МО, населенного пункта — граница объекта капитального строительства; — граница зон с особыми условиями использования территории | <ul style="list-style-type: none"> — проектное местоположение газопровода; — проектные границы публичного сервитута; — обозначение номера земельного участка; — обозначение кадастрового квартала; — обозначение объекта капитального строительства — обозначение зон с особыми условиями использования территории | <ul style="list-style-type: none"> 101 • — характерные точки границы публичного сервитута |
|---|--|--|



47:23:0709001
Площадь
обременения 534
кв.м.

47:23:0713001:458
Площадь обременения
571 кв.м.


47:23:0713001:1609
Площадь обременения
1715 кв.м.

211
210
1
207
208
209
2
206

- УСЛОВНЫЕ ОБОЗНАЧЕНИЯ**
- существующая часть границы, имеющиеся в ЕГРН сведения достаточны для определения ее местоположения
 - границы кадастрового квартала;
 - границы субъекта, МО, населенного пункта
 - граница объекта капитального строительства;
 - граница зон с особыми условиями использования территории

- проектное местоположение газопровода;
- проектные границы публичного сервитута;
- обозначение номера земельного участка;
- обозначение кадастрового квартала;
- обозначение объекта капитального строительства
- обозначение зон с особыми условиями использования территории

101 • - характерные точки границы публичного сервитута



УСЛОВНЫЕ ОБОЗНАЧЕНИЯ

- существующая часть границы, имеющиеся в ЕГРН сведения достаточны для определения ее местоположения
- границы кадастрового квартала;
- границы субъекта, МО, населенного пункта
- граница объекта капитального строительства;
- граница зон с особыми условиями использования территории

- проектное местоположение газопровода;
- проектные границы публичного сервитута;
- обозначение номера земельного участка;
- обозначение кадастрового квартала;
- обозначение объекта капитального строительства
- обозначение зон с особыми условиями использования территории

101 • - характерные точки границы публичного сервитута



47:23:0713001
Площадь
обременения
5216 кв.м.

44 43

42 41

47:23:0713001

47:23:0713001

<p>— существующая часть границы, имеющиеся в ЕГРН сведения достаточны для определения ее местоположения</p> <p>— границы кадастрового квартала;</p> <p>— границы субъекта, МО, населенного пункта</p> <p>— граница объекта капитального строительства;</p> <p>— граница зон с особыми условиями использования территории</p>	<p>— проектное местоположение газопровода;</p> <p>— проектные границы публичного сервитута;</p> <p>— обозначение номера земельного участка;</p> <p>— обозначение кадастрового квартала;</p> <p>— обозначение объекта капитального строительства</p> <p>— обозначение зон с особыми условиями использования территории</p>	<p>101 • — характерные точки границы публичного сервитута</p>
--	---	---



47:23:0713001:427
 Площадь
 обременения
 4 кв.м.

47:23:0713001:286
 Площадь
 обременения 927
 кв.м.

47:23:0713001:285
 Площадь
 обременения 166
 кв.м.

<p>УСЛОВНЫЕ ОБОЗНАЧЕНИЯ</p>		<p>101 • - характерные точки границы публичного сервитута</p>
<p>— существующая часть границы, имеющиеся в ЕГРН сведения достаточны для определения ее местоположения</p>	<p>— проектное местоположение газопровода;</p>	
<p>— границы кадастрового квартала;</p>	<p>— проектные границы публичного сервитута;</p>	
<p>— границы субъекта, МО, населенного пункта</p>	<p>— обозначение номера земельного участка;</p>	
<p>— граница объекта капитального строительства;</p>	<p>— обозначение кадастрового квартала;</p>	
<p>— граница зон с особыми условиями использования территории</p>	<p>— обозначение объекта капитального строительства</p>	
	<p>— обозначение зон с особыми условиями использования территории</p>	

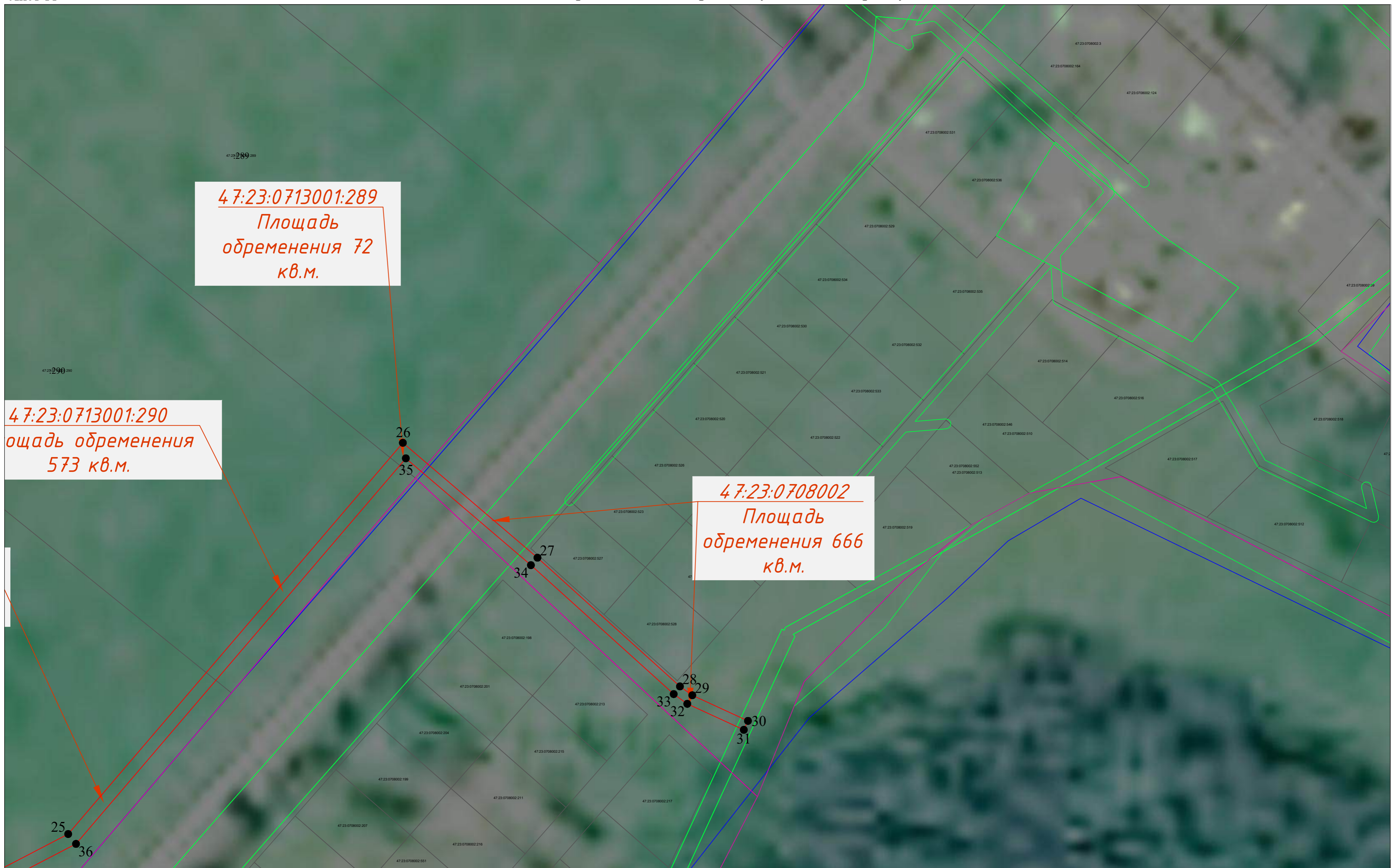


УСЛОВНЫЕ ОБОЗНАЧЕНИЯ

- - существующая часть границы, имеющиеся в ЕГРН сведения достаточны для определения ее местоположения
- - границы кадастрового квартала;
- - границы субъекта, МО, населенного пункта
- - граница объекта капитального строительства;
- - граница зон с особыми условиями использования территории

- - проектное местоположение газопровода;
- - проектные границы публичного сервитута;
- :66 - обозначение номера земельного участка;
- 47:23:0721003 - обозначение кадастрового квартала;
- :25 - обозначение объекта капитального строительства
- 47:23-7.339 - обозначение зон с особыми условиями использования территории

101 • - характерные точки границы публичного сервитута



УСЛОВНЫЕ ОБОЗНАЧЕНИЯ

- - существующая часть границы, имеющиеся в ЕГРН сведения достаточны для определения ее местоположения
- - границы кадастрового квартала;
- - границы субъекта, МО, населенного пункта
- - граница объекта капитального строительства;
- - граница зон с особыми условиями использования территории

- - проектное местоположение газопровода;
- - проектные границы публичного сервитута;
- :66 - обозначение номера земельного участка;
- 47:23:0721003 - обозначение кадастрового квартала;
- :25 - обозначение объекта капитального строительства
- 47:23-7.339 - обозначение зон с особыми условиями использования территории

101 • - характерные точки границы публичного сервитута

Филиал публично-правовой компании "Роскадастр" по Ленинградской области
полное наименование органа регистрации прав
Выписка из Единого государственного реестра недвижимости об объекте недвижимости



Сведения о характеристиках объекта недвижимости

На основании запроса от 16.07.2024, поступившего на рассмотрение 16.07.2024, сообщаем, что согласно записям Единого государственного реестра недвижимости:

Раздел 1 Лист 1

Земельный участок			
вид объекта недвижимости			
Лист № 1 раздела 1	Всего листов раздела 1: 4	Всего разделов: 5	Всего листов выписки: 17
16.07.2024г. № КУВИ-001/2024-184282422			
Кадастровый номер:	47:23:0000000:34(Единое землепользование)		
Номер кадастрового квартала:	47:23:0000000		
Дата присвоения кадастрового номера:	27.05.2006		
Ранее присвоенный государственный учетный номер:	Кадастровый номер 47:23:00-00-000:0034; Условный номер 47-26-1/2000-339		
Местоположение:	Ленинградская область, Гатчинский район, с. Рождествено, АОЗТ Рождественское		
Площадь:	17107934		
Кадастровая стоимость, руб.:	98226059.96		
Кадастровые номера расположенных в пределах земельного участка объектов недвижимости:	данные отсутствуют		
Кадастровые номера объектов недвижимости, из которых образован объект недвижимости:	данные отсутствуют		
Кадастровые номера образованных объектов недвижимости:	47:23:0000000:49840, 47:23:0000000:50136, 47:23:0000000:51579, 47:23:0713001:1156, 47:23:0713001:1157, 47:23:0713001:1158, 47:23:0713001:1159, 47:23:0713001:1160, 47:23:0713001:1161, 47:23:0713001:1371, 47:23:0713001:1372, 47:23:0713001:276, 47:23:0713001:474, 47:23:0713001:476, 47:23:0713001:479, 47:23:0713002:128, 47:23:0713003:127, 47:23:0713003:131, 47:23:0000000:51975, 47:23:0713001:620, 47:23:0000000:53182		
Категория земель:	Земли сельскохозяйственного назначения		
Виды разрешенного использования:	для сельскохозяйственного производства		
Сведения о кадастровом инженере:	данные отсутствуют		
Сведения о лесах, водных объектах и об иных природных объектах, расположенных в пределах земельного участка:	данные отсутствуют		
Сведения о том, что земельный участок полностью расположен в границах зоны с особыми условиями использования территории, территории объекта культурного наследия, публичного сервитута:	данные отсутствуют		

полное наименование должности	 ДОКУМЕНТ ПОДПИСАН ЭЛЕКТРОННОЙ ПОДПИСЬЮ	инициалы, фамилия
	Сертификат: 00ВВ056В7401СВ38D2В3576АСDС8425108 Владелец: ФЕДЕРАЛЬНАЯ СЛУЖБА ГОСУДАРСТВЕННОЙ РЕГИСТРАЦИИ, КАДАСТРА И КАРТОГРАФИИ Действителен: с 27.06.2023 по 19.09.2024	

Земельный участок			
вид объекта недвижимости			
Лист № 2 раздела 1	Всего листов раздела 1: 4	Всего разделов: 5	Всего листов выписки: 17
16.07.2024г. № КУВИ-001/2024-184282422			
Кадастровый номер:		47:23:0000000:34(Единое землепользование)	
Сведения о том, что земельный участок расположен в границах особой экономической зоны, территории опережающего развития, зоны территориального развития в Российской Федерации, игровой зоны:	данные отсутствуют		
Сведения о том, что земельный участок расположен в границах особо охраняемой природной территории, Байкальской природной территории и ее экологических зон, лесопарковом зеленом поясе, охотничьего угодья, лесничества:	данные отсутствуют		
Сведения о расположении земельного участка и (или) расположенного на нем объекта недвижимости в границах территории, в отношении которой принято решение о резервировании земель для государственных или муниципальных нужд:	данные отсутствуют		
Сведения о результатах проведения государственного земельного надзора:	данные отсутствуют		
Сведения о расположении земельного участка в границах территории, в отношении которой утвержден проект межевания территории:	данные отсутствуют		
Условный номер земельного участка:	данные отсутствуют		
Сведения о принятии акта и (или) заключении договора, предусматривающих предоставление в соответствии с земельным законодательством исполнительным органом государственным органом власти или органом местного самоуправления, находящегося в государственной или муниципальной собственности земельного участка для строительства наемного дома социального использования или наемного дома коммерческого использования:	данные отсутствуют		
Сведения о том, что земельный участок или земельные участки образованы на основании решения об изъятии земельного участка и (или) расположенного на нем объекта недвижимости для государственных или муниципальных нужд:	данные отсутствуют		
Сведения о том, что земельный участок образован из земель или земельного участка, государственная собственность на которые не разграничена:	данные отсутствуют		



ДОКУМЕНТ ПОДПИСАН
ЭЛЕКТРОННОЙ ПОДПИСЬЮ

Сертификат: 00BV056B7401CB38D2B3576ACDC8425108

Владелец: ФЕДЕРАЛЬНАЯ СЛУЖБА ГОСУДАРСТВЕННОЙ
РЕГИСТРАЦИИ, КАДАСТРА И КАРТОГРАФИИ
Действителен: с 27.06.2023 по 19.09.2024

полное наименование должности

инициалы, фамилия

Земельный участок			
вид объекта недвижимости			
Лист № 3 раздела 1	Всего листов раздела 1: 4	Всего разделов: 5	Всего листов выписки: 17
16.07.2024г. № КУВИ-001/2024-184282422			
Кадастровый номер:		47:23:0000000:34(Единое землепользование)	
Сведения о наличии земельного спора о местоположении границ земельных участков:		данные отсутствуют	
Статус записи об объекте недвижимости:		Сведения об объекте недвижимости имеют статус "актуальные, ранее учтенные"	
Особые отметки:		<p>Кадастровые номера обособленных (условных) участков, входящих в единое землепользование и их площади: 47:23:0709001:100 - 64100 кв.м, 47:23:0709001:101 - 57300 кв.м, 47:23:0709001:102 - 21400 кв.м, 47:23:0709001:97 - 83100 кв.м, 47:23:0709001:98 - 68000 кв.м, 47:23:0709001:99 - 75400 кв.м, 47:23:0713001:156 - 57100 кв.м, 47:23:0713001:161 - 592500 кв.м, 47:23:0713001:162 - 98300 кв.м, 47:23:0713001:163 - 158500 кв.м, 47:23:0713001:167 - 80900 кв.м, 47:23:0713001:168 - 37500 кв.м, 47:23:0713001:169 - 72100 кв.м, 47:23:0713001:170 - 679000 кв.м, 47:23:0713001:171 - 360000 кв.м, 47:23:0713001:172 - 82500 кв.м, 47:23:0713001:173 - 146000 кв.м, 47:23:0713001:174 - 532000 кв.м, 47:23:0713001:175 - 482000 кв.м, 47:23:0713001:176 - 75500 кв.м, 47:23:0713001:177 - 161500 кв.м, 47:23:0713001:178 - 621300 кв.м, 47:23:0713001:179 - 1269500 кв.м, 47:23:0713001:180 - #<RegistryData::LandArea:0x00007f7cc57a07a8> кв.м, 47:23:0713001:181 - 385600 кв.м, 47:23:0713001:182 - 27100 кв.м, 47:23:0713001:183 - 184600 кв.м, 47:23:0713001:184 - 255200 кв.м, 47:23:0713001:185 - 96200 кв.м, 47:23:0713001:186 - 310900 кв.м, 47:23:0713001:187 - 57500 кв.м, 47:23:0713001:188 - 58100 кв.м, 47:23:0713001:189 - 106000 кв.м, 47:23:0713001:190 - 30700 кв.м, 47:23:0713001:191 - 57100 кв.м, 47:23:0713001:192 - 56300 кв.м, 47:23:0713001:193 - 517000 кв.м, 47:23:0713001:241 - 83100 кв.м, 47:23:0713001:242 - 63000 кв.м, 47:23:0713001:243 - 80400 кв.м, 47:23:0713001:244 - 70100 кв.м, 47:23:0713001:245 - 57800 кв.м, 47:23:0713001:247 - 21400 кв.м, 47:23:0713001:248 - 55500 кв.м, 47:23:0713001:249 - 56100 кв.м, 47:23:0713001:251 - 577000 кв.м, 47:23:0713001:252 - 56300 кв.м, 47:23:0713001:254 - 75500 кв.м, 47:23:0713001:283 - 31700 кв.м, 47:23:0713001:290 - 31700 кв.м, 47:23:0713001:297 - 17233 кв.м, 47:23:0713001:311 - 22600 кв.м, 47:23:0713001:313 - 32610 кв.м, 47:23:0713001:332 - 14800 кв.м, 47:23:0713001:334 - 186600 кв.м, 47:23:0713001:374 - 114900 кв.м, 47:23:0713001:380 - #<RegistryData::LandArea:0x00007f7cc57381a8> кв.м, 47:23:0713001:384 - 105399 кв.м, 47:23:0713001:385 - 581385 кв.м, 47:23:0713001:387 - 561885 кв.м, 47:23:0713001:389 - 70100 кв.м, 47:23:0713001:392 - 59900 кв.м, 47:23:0713001:394 - 19600 кв.м, 47:23:0713001:396 - 60700 кв.м, 47:23:0713001:398 - 41700 кв.м, 47:23:0713001:400 - 22900 кв.м, 47:23:0713001:405 - 41900 кв.м, 47:23:0713001:407 - 542385 кв.м, 47:23:0713001:409 - 35299.53 кв.м, 47:23:0713001:413 - 388376 кв.м, 47:23:0713001:415 -</p>	



ДОКУМЕНТ ПОДПИСАН
ЭЛЕКТРОННОЙ ПОДПИСЬЮ

Сертификат: 00BV056B7401CB38D2B3576ACDC8425108

Владелец: ФЕДЕРАЛЬНАЯ СЛУЖБА ГОСУДАРСТВЕННОЙ
РЕГИСТРАЦИИ, КАДАСТРА И КАРТОГРАФИИ
Действителен: с 27.06.2023 по 19.09.2024

ПОЛНОЕ НАИМЕНОВАНИЕ ДОЛЖНОСТИ

ИНИЦИАЛЫ, ФАМИЛИЯ

Земельный участок			
вид объекта недвижимости			
Лист № 4 раздела 1	Всего листов раздела 1: 4	Всего разделов: 5	Всего листов выписки: 17
16.07.2024г. № КУВИ-001/2024-184282422			
Кадастровый номер:		47:23:0000000:34(Единое землепользование)	
		<p>42799.8 кв.м, 47:23:0713002:121 - 170500 кв.м, 47:23:0713002:122 - 19800 кв.м, 47:23:0713002:129 - 72600 кв.м, 47:23:0713002:130 - #<RegistryData::LandArea:0x00007f7cc570ab90> кв.м, 47:23:0713002:67 - 147800 кв.м, 47:23:0713002:68 - 141600 кв.м, 47:23:0713002:69 - 73400 кв.м, 47:23:0713002:70 - 35200 кв.м, 47:23:0713002:71 - 215800 кв.м, 47:23:0713002:72 - 348300 кв.м, 47:23:0713002:75 - 623400 кв.м, 47:23:0713002:76 - #<RegistryData::LandArea:0x00007f7cc56f4930> кв.м, 47:23:0713002:77 - 259700 кв.м, 47:23:0713003:132 - 20945 кв.м, 47:23:0713003:133 - 28502 кв.м, 47:23:0713003:139 - 84000 кв.м, 47:23:0713003:140 - 131900 кв.м, 47:23:0713003:147 - 8800 кв.м, 47:23:0713003:153 - 25400 кв.м, 47:23:0713003:161 - 81300 кв.м, 47:23:0713003:162 - 54200 кв.м, 47:23:0713003:169 - 13900 кв.м, 47:23:0713003:44 - 110600 кв.м, 47:23:0713003:45 - 41600 кв.м, 47:23:0713003:46 - 56500 кв.м, 47:23:0713003:47 - 151300 кв.м, 47:23:0713003:48 - 149000 кв.м, 47:23:0713003:49 - 267600 кв.м, 47:23:0713003:50 - 258100 кв.м, 47:23:0713003:51 - 184400 кв.м, 47:23:0713003:52 - 112800 кв.м, 47:23:0713003:53 - 389000 кв.м, 47:23:0713003:54 - 55740 кв.м, 47:23:0713003:55 - 191600 кв.м, 47:23:0713003:57 - 148100 кв.м, 47:23:0713003:58 - 207400 кв.м, 47:23:0713003:59 - 210800 кв.м. Посредством данного земельного участка обеспечен доступ к земельному участку (земельным участкам) с кадастровым номером (кадастровыми номераами): 47:23:0000000:51579, 47:23:0000000:51975, 47:23:0713001:1380. Из объекта недвижимости образованы объекты недвижимости с кадастровыми номерами: 47:23:0713001:474, 47:23:0713001:476, 47:23:0713001:479, сведения о которых носят временный характер. Сведения, необходимые для заполнения раздела: 4 - Сведения о частях земельного участка, отсутствуют.</p>	
Получатель выписки:		Рыбичева Анна Александровна	

 ДОКУМЕНТ ПОДПИСАН ЭЛЕКТРОННОЙ ПОДПИСЬЮ	Сертификат: 00BV056V7401CB38D2B3576ACDC8425108 Владелец: ФЕДЕРАЛЬНАЯ СЛУЖБА ГОСУДАРСТВЕННОЙ РЕГИСТРАЦИИ, КАДАСТРА И КАРТОГРАФИИ Действителен: с 27.06.2023 по 19.09.2024	инициалы, фамилия
ПОЛНОЕ НАИМЕНОВАНИЕ ДОЛЖНОСТИ		

Выписка из Единого государственного реестра недвижимости об объекте недвижимости
Сведения о зарегистрированных правах

Земельный участок			
вид объекта недвижимости			
Лист № 1 раздела 2	Всего листов раздела 2: 9	Всего разделов: 5	Всего листов выписки: 17
16.07.2024г. № КУВИ-001/2024-184282422			
Кадастровый номер:		47:23:0000000:34(Единое землепользование)	
1	Правообладатель (правообладатели):	1.1	Физическое лицо
	Сведения о возможности предоставления третьим лицам персональных данных физического лица:	1.1.1	данные отсутствуют
2	Вид, номер, дата и время государственной регистрации права:	2.1	Общая долевая собственность, 1/11 б/га 47:23:0000000:34-47/054/2024-25 28.06.2024 10:31:52
3	Сведения об осуществлении государственной регистрации сделки, права без необходимого в силу закона согласия третьего лица, органа:	3.1	данные отсутствуют
4	Ограничение прав и обременение объекта недвижимости:	не зарегистрировано	
1	Правообладатель (правообладатели):	1.2	Физическое лицо
	Сведения о возможности предоставления третьим лицам персональных данных физического лица:	1.2.1	данные отсутствуют
2	Вид, номер, дата и время государственной регистрации права:	2.2	Общая долевая собственность, 1/11 б/га б/га 47:23:0000000:34-47/054/2024-23 28.06.2024 10:23:25
3	Сведения об осуществлении государственной регистрации сделки, права без необходимого в силу закона согласия третьего лица, органа:	3.2	данные отсутствуют
4	Ограничение прав и обременение объекта недвижимости:	не зарегистрировано	
1	Правообладатель (правообладатели):	1.3	Физическое лицо
	Сведения о возможности предоставления третьим лицам персональных данных физического лица:	1.3.1	данные отсутствуют
2	Вид, номер, дата и время государственной регистрации права:	2.3	Общая долевая собственность, 1/11 б/га б/га 47:23:0000000:34-47/054/2024-21 28.06.2024 10:13:27
3	Сведения об осуществлении государственной регистрации сделки, права без необходимого в силу закона согласия третьего лица, органа:	3.3	данные отсутствуют
4	Ограничение прав и обременение объекта недвижимости:	не зарегистрировано	
1	Правообладатель (правообладатели):	1.4	Физическое лицо



ДОКУМЕНТ ПОДПИСАН
ЭЛЕКТРОННОЙ ПОДПИСЬЮ

Сертификат: 00ВВ056В7401СВ38D2В3576АСDС8425108

Владелец: ФЕДЕРАЛЬНАЯ СЛУЖБА ГОСУДАРСТВЕННОЙ
РЕГИСТРАЦИИ, КАДАСТРА И КАРТОГРАФИИ
Действителен: с 27.06.2023 по 19.09.2024

полное наименование должности

инициалы, фамилия

Земельный участок			
вид объекта недвижимости			
Лист № 2 раздела 2	Всего листов раздела 2: 9	Всего разделов: 5	Всего листов выписки: 17
16.07.2024г. № КУВИ-001/2024-184282422			
Кадастровый номер:		47:23:0000000:34(Единое землепользование)	
	Сведения о возможности предоставления третьим лицам персональных данных физического лица:	1.4.1	данные отсутствуют
2	Вид, номер, дата и время государственной регистрации права:	2.4	Общая долевая собственность, 27.75 б/га 1/4 от 111 б/га 47:23:0000000:34-47/054/2022-12 09.08.2022 14:33:43
3	Сведения об осуществлении государственной регистрации сделки, права без необходимого в силу закона согласия третьего лица, органа:	3.4	данные отсутствуют
4	Ограничение прав и обременение объекта недвижимости:	не зарегистрировано	
1	Правообладатель (правообладатели):	1.5	Физическое лицо
	Сведения о возможности предоставления третьим лицам персональных данных физического лица:	1.5.1	данные отсутствуют
2	Вид, номер, дата и время государственной регистрации права:	2.5	Общая долевая собственность, 111 б/га 47-78-17/052/2010-153 19.05.2010 00:00:00
3	Сведения об осуществлении государственной регистрации сделки, права без необходимого в силу закона согласия третьего лица, органа:	3.5	данные отсутствуют
4	Ограничение прав и обременение объекта недвижимости:	не зарегистрировано	
1	Правообладатель (правообладатели):	1.6	Физическое лицо
	Сведения о возможности предоставления третьим лицам персональных данных физического лица:	1.6.1	данные отсутствуют
2	Вид, номер, дата и время государственной регистрации права:	2.6	Общая долевая собственность, 111 б/га 47-78-17/086/2009-224 21.07.2009 00:00:00
3	Сведения об осуществлении государственной регистрации сделки, права без необходимого в силу закона согласия третьего лица, органа:	3.6	данные отсутствуют
4	Ограничение прав и обременение объекта недвижимости:	не зарегистрировано	
1	Правообладатель (правообладатели):	1.7	Физическое лицо
	Сведения о возможности предоставления третьим лицам персональных данных физического лица:	1.7.1	данные отсутствуют



ДОКУМЕНТ ПОДПИСАН
ЭЛЕКТРОННОЙ ПОДПИСЬЮ

Сертификат: 00BV056B7401CB38D2B3576ACDC8425108

Владелец: ФЕДЕРАЛЬНАЯ СЛУЖБА ГОСУДАРСТВЕННОЙ
РЕГИСТРАЦИИ, КАДАСТРА И КАРТОГРАФИИ
Действителен: с 27.06.2023 по 19.09.2024

полное наименование должности

инициалы, фамилия

Земельный участок			
вид объекта недвижимости			
Лист № 3 раздела 2	Всего листов раздела 2: 9	Всего разделов: 5	Всего листов выписки: 17
16.07.2024г. № КУВИ-001/2024-184282422			
Кадастровый номер:		47:23:0000000:34(Единое землепользование)	
2	Вид, номер, дата и время государственной регистрации права:	2.7	Общая долевая собственность, 1/1 б/га 47-78-17/045/2009-030 24.04.2009 00:00:00
3	Сведения об осуществлении государственной регистрации сделки, права без необходимого в силу закона согласия третьего лица, органа:	3.7	данные отсутствуют
4	Ограничение прав и обременение объекта недвижимости:	не зарегистрировано	
1	Правообладатель (правообладатели):	1.8	Физическое лицо
	Сведения о возможности предоставления третьим лицам персональных данных физического лица:	1.8.1	данные отсутствуют
2	Вид, номер, дата и время государственной регистрации права:	2.8	Общая долевая собственность, 1/1 б/га 47-78-17/039/2009-150 23.04.2009 00:00:00
3	Сведения об осуществлении государственной регистрации сделки, права без необходимого в силу закона согласия третьего лица, органа:	3.8	данные отсутствуют
4	Ограничение прав и обременение объекта недвижимости:	не зарегистрировано	
1	Правообладатель (правообладатели):	1.9	Физическое лицо
	Сведения о возможности предоставления третьим лицам персональных данных физического лица:	1.9.1	данные отсутствуют
2	Вид, номер, дата и время государственной регистрации права:	2.9	Общая долевая собственность, 2/4 от 1/1 б/га 47-78-17/092/2007-131 07.11.2007 00:00:00
3	Сведения об осуществлении государственной регистрации сделки, права без необходимого в силу закона согласия третьего лица, органа:	3.9	данные отсутствуют
4	Ограничение прав и обременение объекта недвижимости:	не зарегистрировано	
1	Правообладатель (правообладатели):	1.10	Физическое лицо
	Сведения о возможности предоставления третьим лицам персональных данных физического лица:	1.10.1	данные отсутствуют
2	Вид, номер, дата и время государственной регистрации права:	2.10	Общая долевая собственность, 1/1 б/га 47-78-17/022/2007-178 06.11.2007 00:00:00



ДОКУМЕНТ ПОДПИСАН
ЭЛЕКТРОННОЙ ПОДПИСЬЮ

Сертификат: 00BV056B7401CB38D2B3576ACDC8425108

Владелец: ФЕДЕРАЛЬНАЯ СЛУЖБА ГОСУДАРСТВЕННОЙ
РЕГИСТРАЦИИ, КАДАСТРА И КАРТОГРАФИИ
Действителен: с 27.06.2023 по 19.09.2024

полное наименование должности

инициалы, фамилия

Земельный участок			
вид объекта недвижимости			
Лист № 4 раздела 2	Всего листов раздела 2: 9	Всего разделов: 5	Всего листов выписки: 17
16.07.2024г. № КУВИ-001/2024-184282422			
Кадастровый номер:		47:23:0000000:34(Единое землепользование)	
3	Сведения об осуществлении государственной регистрации сделки, права без необходимого в силу закона согласия третьего лица, органа:	3.10	данные отсутствуют
4	Ограничение прав и обременение объекта недвижимости:	не зарегистрировано	
1	Правообладатель (правообладатели):	1.11	Физическое лицо
	Сведения о возможности предоставления третьим лицам персональных данных физического лица:	1.11.1	данные отсутствуют
2	Вид, номер, дата и время государственной регистрации права:	2.11	Общая долевая собственность, 111 б/га 47-78-17/068/2007-122 03.11.2007 00:00:00
3	Сведения об осуществлении государственной регистрации сделки, права без необходимого в силу закона согласия третьего лица, органа:	3.11	данные отсутствуют
4	Ограничение прав и обременение объекта недвижимости:	не зарегистрировано	
1	Правообладатель (правообладатели):	1.12	Физическое лицо
	Сведения о возможности предоставления третьим лицам персональных данных физического лица:	1.12.1	данные отсутствуют
2	Вид, номер, дата и время государственной регистрации права:	2.12	Общая долевая собственность, 111 б/га 47-78-17/053/2007-179 03.11.2007 00:00:00
3	Сведения об осуществлении государственной регистрации сделки, права без необходимого в силу закона согласия третьего лица, органа:	3.12	данные отсутствуют
4	Ограничение прав и обременение объекта недвижимости:	не зарегистрировано	
1	Правообладатель (правообладатели):	1.13	Физическое лицо
	Сведения о возможности предоставления третьим лицам персональных данных физического лица:	1.13.1	данные отсутствуют
2	Вид, номер, дата и время государственной регистрации права:	2.13	Общая долевая собственность, 111 б/га 47-78-17/025/2007-189 03.11.2007 00:00:00
3	Сведения об осуществлении государственной регистрации сделки, права без необходимого в силу закона согласия третьего лица, органа:	3.13	данные отсутствуют
4	Ограничение прав и обременение объекта недвижимости:	не зарегистрировано	



ДОКУМЕНТ ПОДПИСАН
ЭЛЕКТРОННОЙ ПОДПИСЬЮ

Сертификат: 00BV056B7401CB38D2B3576ACDC8425108

Владелец: ФЕДЕРАЛЬНАЯ СЛУЖБА ГОСУДАРСТВЕННОЙ
РЕГИСТРАЦИИ, КАДАСТРА И КАРТОГРАФИИ
Действителен: с 27.06.2023 по 19.09.2024

полное наименование должности

инициалы, фамилия

Земельный участок			
вид объекта недвижимости			
Лист № 5 раздела 2	Всего листов раздела 2: 9	Всего разделов: 5	Всего листов выписки: 17

16.07.2024г. № КУВИ-001/2024-184282422	
Кадастровый номер:	47:23:0000000:34(Единое землепользование)

1	Правообладатель (правообладатели):	1.14	Физическое лицо
	Сведения о возможности предоставления третьим лицам персональных данных физического лица:	1.14.1	данные отсутствуют
2	Вид, номер, дата и время государственной регистрации права:	2.14	Общая долевая собственность, 1/1 б/га 47-78-17/043/2006-322 04.12.2006 00:00:00
3	Сведения об осуществлении государственной регистрации сделки, права без необходимого в силу закона согласия третьего лица, органа:	3.14	данные отсутствуют
4	Ограничение прав и обременение объекта недвижимости:	не зарегистрировано	
1	Правообладатель (правообладатели):	1.15	Физическое лицо
	Сведения о возможности предоставления третьим лицам персональных данных физического лица:	1.15.1	данные отсутствуют
2	Вид, номер, дата и время государственной регистрации права:	2.15	Общая долевая собственность, 1/3 от 1/1 б/га 47-78-17/008/2006-445 17.08.2006 00:00:00
3	Сведения об осуществлении государственной регистрации сделки, права без необходимого в силу закона согласия третьего лица, органа:	3.15	данные отсутствуют
4	Ограничение прав и обременение объекта недвижимости:	не зарегистрировано	
1	Правообладатель (правообладатели):	1.16	Физическое лицо
	Сведения о возможности предоставления третьим лицам персональных данных физического лица:	1.16.1	данные отсутствуют
2	Вид, номер, дата и время государственной регистрации права:	2.16	Общая долевая собственность, 1/1 б/га 47-78-17/013/2006-414 18.07.2006 00:00:00
3	Сведения об осуществлении государственной регистрации сделки, права без необходимого в силу закона согласия третьего лица, органа:	3.16	данные отсутствуют
4	Ограничение прав и обременение объекта недвижимости:	не зарегистрировано	
1	Правообладатель (правообладатели):	1.17	Физическое лицо
	Сведения о возможности предоставления третьим лицам персональных данных физического лица:	1.17.1	данные отсутствуют



ДОКУМЕНТ ПОДПИСАН
ЭЛЕКТРОННОЙ ПОДПИСЬЮ

Сертификат: 00ВВ056В7401СВ38Д2В3576АСДС8425108

Владелец: ФЕДЕРАЛЬНАЯ СЛУЖБА ГОСУДАРСТВЕННОЙ
РЕГИСТРАЦИИ, КАДАСТРА И КАРТОГРАФИИ
Действителен: с 27.06.2023 по 19.09.2024

полное наименование должности

инициалы, фамилия

Земельный участок			
вид объекта недвижимости			
Лист № 6 раздела 2	Всего листов раздела 2: 9	Всего разделов: 5	Всего листов выписки: 17
16.07.2024г. № КУВИ-001/2024-184282422			
Кадастровый номер:		47:23:0000000:34(Единое землепользование)	
2	Вид, номер, дата и время государственной регистрации права:	2.17	Общая долевая собственность, 111 б/га 47-78-17/046/2005-411 21.12.2005 00:00:00
3	Сведения об осуществлении государственной регистрации сделки, права без необходимого в силу закона согласия третьего лица, органа:	3.17	данные отсутствуют
4	Ограничение прав и обременение объекта недвижимости:	не зарегистрировано	
1	Правообладатель (правообладатели):	1.18	Физическое лицо
	Сведения о возможности предоставления третьим лицам персональных данных физического лица:	1.18.1	данные отсутствуют
2	Вид, номер, дата и время государственной регистрации права:	2.18	Общая долевая собственность, 111 б/га 47-78-17/042/2005-257 02.11.2005 00:00:00
3	Сведения об осуществлении государственной регистрации сделки, права без необходимого в силу закона согласия третьего лица, органа:	3.18	данные отсутствуют
4	Ограничение прав и обременение объекта недвижимости:	не зарегистрировано	
1	Правообладатель (правообладатели):	1.19	Физическое лицо
	Сведения о возможности предоставления третьим лицам персональных данных физического лица:	1.19.1	данные отсутствуют
2	Вид, номер, дата и время государственной регистрации права:	2.19	Общая долевая собственность, 111 б/га 47-78-17/042/2005-256 02.11.2005 00:00:00
3	Сведения об осуществлении государственной регистрации сделки, права без необходимого в силу закона согласия третьего лица, органа:	3.19	данные отсутствуют
4	Ограничение прав и обременение объекта недвижимости:	не зарегистрировано	
1	Правообладатель (правообладатели):	1.20	Физическое лицо
	Сведения о возможности предоставления третьим лицам персональных данных физического лица:	1.20.1	данные отсутствуют
2	Вид, номер, дата и время государственной регистрации права:	2.20	Общая долевая собственность, 100б/га 47-78-17/032/2005-093 21.10.2005 00:00:00



ДОКУМЕНТ ПОДПИСАН
ЭЛЕКТРОННОЙ ПОДПИСЬЮ

Сертификат: 00BV056B7401CB38D2B3576ACDC8425108

Владелец: ФЕДЕРАЛЬНАЯ СЛУЖБА ГОСУДАРСТВЕННОЙ
РЕГИСТРАЦИИ, КАДАСТРА И КАРТОГРАФИИ
Действителен: с 27.06.2023 по 19.09.2024

полное наименование должности

инициалы, фамилия

Земельный участок			
вид объекта недвижимости			
Лист № 7 раздела 2	Всего листов раздела 2: 9	Всего разделов: 5	Всего листов выписки: 17
16.07.2024г. № КУВИ-001/2024-184282422			
Кадастровый номер:		47:23:0000000:34(Единое землепользование)	
3	Сведения об осуществлении государственной регистрации сделки, права без необходимого в силу закона согласия третьего лица, органа:	3.20	данные отсутствуют
4	Ограничение прав и обременение объекта недвижимости:	не зарегистрировано	
1	Правообладатель (правообладатели):	1.21	Физическое лицо
	Сведения о возможности предоставления третьим лицам персональных данных физического лица:	1.21.1	данные отсутствуют
2	Вид, номер, дата и время государственной регистрации права:	2.21	Общая долевая собственность, 1016/га 47-78-17/038/2005-021 20.10.2005 00:00:00
3	Сведения об осуществлении государственной регистрации сделки, права без необходимого в силу закона согласия третьего лица, органа:	3.21	данные отсутствуют
4	Ограничение прав и обременение объекта недвижимости:	не зарегистрировано	
1	Правообладатель (правообладатели):	1.22	Физическое лицо
	Сведения о возможности предоставления третьим лицам персональных данных физического лица:	1.22.1	данные отсутствуют
2	Вид, номер, дата и время государственной регистрации права:	2.22	Общая долевая собственность, 111 б/га 47-78-17/037/2005-096 28.09.2005 00:00:00
3	Сведения об осуществлении государственной регистрации сделки, права без необходимого в силу закона согласия третьего лица, органа:	3.22	данные отсутствуют
4	Ограничение прав и обременение объекта недвижимости:	не зарегистрировано	
1	Правообладатель (правообладатели):	1.23	Физическое лицо
	Сведения о возможности предоставления третьим лицам персональных данных физического лица:	1.23.1	данные отсутствуют
2	Вид, номер, дата и время государственной регистрации права:	2.23	Общая долевая собственность, 1116/га 47-78-17/035/2005-373 14.09.2005 00:00:00
3	Сведения об осуществлении государственной регистрации сделки, права без необходимого в силу закона согласия третьего лица, органа:	3.23	данные отсутствуют
4	Ограничение прав и обременение объекта недвижимости:	не зарегистрировано	



ДОКУМЕНТ ПОДПИСАН
ЭЛЕКТРОННОЙ ПОДПИСЬЮ

Сертификат: 00BV056B7401CB38D2B3576ACDC8425108

Владелец: ФЕДЕРАЛЬНАЯ СЛУЖБА ГОСУДАРСТВЕННОЙ
РЕГИСТРАЦИИ, КАДАСТРА И КАРТОГРАФИИ
Действителен: с 27.06.2023 по 19.09.2024

полное наименование должности

инициалы, фамилия

Земельный участок			
вид объекта недвижимости			
Лист № 8 раздела 2	Всего листов раздела 2: 9	Всего разделов: 5	Всего листов выписки: 17
16.07.2024г. № КУВИ-001/2024-184282422			
Кадастровый номер:		47:23:0000000:34(Единое землепользование)	
1	Правообладатель (правообладатели):	1.24	Физическое лицо
	Сведения о возможности предоставления третьим лицам персональных данных физического лица:	1.24.1	данные отсутствуют
2	Вид, номер, дата и время государственной регистрации права:	2.24	Общая долевая собственность, 1/3 от 111 б/га 47-78-17/036/2005-011 29.08.2005 00:00:00
3	Сведения об осуществлении государственной регистрации сделки, права без необходимого в силу закона согласия третьего лица, органа:	3.24	данные отсутствуют
4	Ограничение прав и обременение объекта недвижимости:	не зарегистрировано	
1	Правообладатель (правообладатели):	1.25	Физическое лицо
	Сведения о возможности предоставления третьим лицам персональных данных физического лица:	1.25.1	данные отсутствуют
2	Вид, номер, дата и время государственной регистрации права:	2.25	Общая долевая собственность, 111 б/га 47-78-17/019/2005-225 06.06.2005 00:00:00
3	Сведения об осуществлении государственной регистрации сделки, права без необходимого в силу закона согласия третьего лица, органа:	3.25	данные отсутствуют
4	Ограничение прав и обременение объекта недвижимости:	не зарегистрировано	
5	Договоры участия в долевом строительстве:	не зарегистрировано	
6	Заявленные в судебном порядке права требования:	данные отсутствуют	
7	Сведения о возможности предоставления третьим лицам персональных данных физического лица	данные отсутствуют	
8	Сведения о возражении в отношении зарегистрированного права:	данные отсутствуют	
9	Сведения о наличии решения об изъятии объекта недвижимости для государственных и муниципальных нужд:	данные отсутствуют	
10	Сведения о невозможности государственной регистрации без личного участия правообладателя или его законного представителя:	данные отсутствуют	



ДОКУМЕНТ ПОДПИСАН
ЭЛЕКТРОННОЙ ПОДПИСЬЮ

Сертификат: 00BV056B7401CB38D2B3576ACDC8425108

Владелец: ФЕДЕРАЛЬНАЯ СЛУЖБА ГОСУДАРСТВЕННОЙ
РЕГИСТРАЦИИ, КАДАСТРА И КАРТОГРАФИИ
Действителен: с 27.06.2023 по 19.09.2024

полное наименование должности

инициалы, фамилия

Земельный участок			
вид объекта недвижимости			
Лист № 9 раздела 2	Всего листов раздела 2: 9	Всего разделов: 5	Всего листов выписки: 17
16.07.2024г. № КУВИ-001/2024-184282422			
Кадастровый номер:		47:23:0000000:34(Единое землепользование)	
11	Правопритязания и сведения о наличии поступивших, но не рассмотренных заявлений о проведении государственной регистрации права (перехода, прекращения права), ограничения права или обременения объекта недвижимости, сделки в отношении объекта недвижимости:	отсутствуют	
11	Сведения о невозможности государственной регистрации перехода, прекращения, ограничения права на земельный участок из земель сельскохозяйственного назначения:	данные отсутствуют	

полное наименование должности		ДОКУМЕНТ ПОДПИСАН	инициалы, фамилия
		ЭЛЕКТРОННОЙ ПОДПИСЬЮ	
	Сертификат: 00ВВ056В7401СВ38D2В3576АСDС8425108 Владелец: ФЕДЕРАЛЬНАЯ СЛУЖБА ГОСУДАРСТВЕННОЙ РЕГИСТРАЦИИ, КАДАСТРА И КАРТОГРАФИИ Действителен: с 27.06.2023 по 19.09.2024		

Выписка из Единого государственного реестра недвижимости об объекте недвижимости
Описание местоположения земельного участка

Земельный участок			
вид объекта недвижимости			
Лист № 1 раздела 3	Всего листов раздела 3: 2	Всего разделов: 5	Всего листов выписки: 17
16.07.2024г. № КУВИ-001/2024-184282422			
Кадастровый номер:		47:23:0000000:34(Единое землепользование)	

План (чертеж, схема) земельного участка



Масштаб 1:3000

Условные обозначения:



ДОКУМЕНТ ПОДПИСАН
ЭЛЕКТРОННОЙ ПОДПИСЬЮ

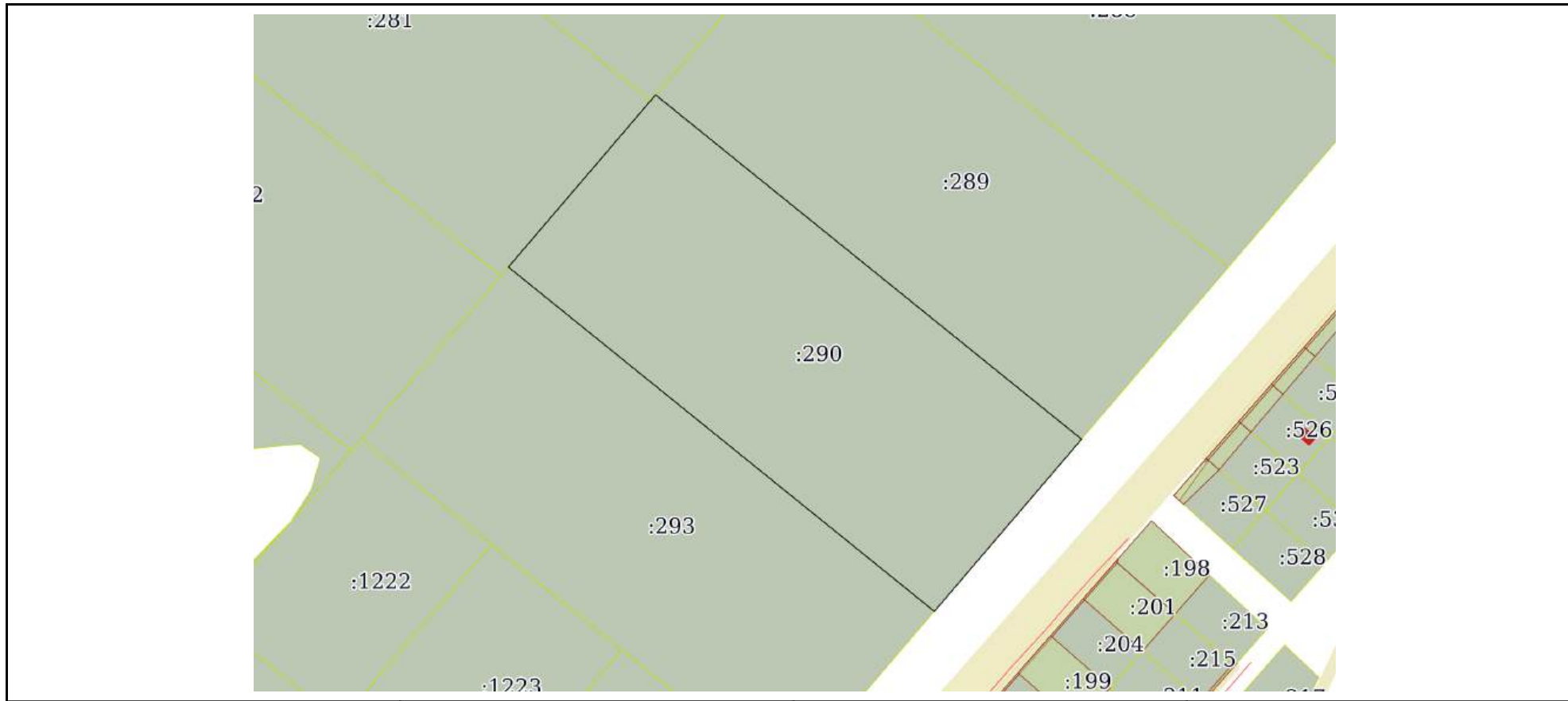
Сертификат: 00ВВ056В7401СВ38D2В3576АСDС8425108

Владелец: ФЕДЕРАЛЬНАЯ СЛУЖБА ГОСУДАРСТВЕННОЙ
РЕГИСТРАЦИИ, КАДАСТРА И КАРТОГРАФИИ
Действителен: с 27.06.2023 по 19.09.2024

полное наименование должности

инициалы, фамилия

Земельный участок			
вид объекта недвижимости			
Лист № 2 раздела 3	Всего листов раздела 3: 2	Всего разделов: 5	Всего листов выписки: 17
16.07.2024г. № КУВИ-001/2024-184282422			
Кадастровый номер:		47:23:0000000:34(Единое землепользование)	



Масштаб 1:3000	Условные обозначения:	
----------------	-----------------------	--

полное наименование должности	 ДОКУМЕНТ ПОДПИСАН ЭЛЕКТРОННОЙ ПОДПИСЬЮ	инициалы, фамилия
	Сертификат: 00ВВ056В7401СВ38D2В3576АСDС8425108 Владелец: ФЕДЕРАЛЬНАЯ СЛУЖБА ГОСУДАРСТВЕННОЙ РЕГИСТРАЦИИ, КАДАСТРА И КАРТОГРАФИИ Действителен: с 27.06.2023 по 19.09.2024	

Выписка из Единого государственного реестра недвижимости об объекте недвижимости

Описание местоположения земельного участка

Земельный участок			
вид объекта недвижимости			
Лист № 1 раздела 3.1	Всего листов раздела 3.1: 1	Всего разделов: 5	Всего листов выписки: 17
16.07.2024г. № КУВИ-001/2024-184282422			
Кадастровый номер:		47:23:0000000:34(Единое землепользование)	

Описание местоположения границ земельного участка							
№ п/п	Номер точки		Дирекционный угол	Горизонтальное проложение, м	Описание закрепления на местности	Кадастровые номера смежных участков	Сведения об адресах правообладателей смежных земельных участков
	начальная	конечная					
1	2	3	4	5	6	7	8
1	61.1.1	61.1.2	128°56.1`	276.95	данные отсутствуют	47:23:0713001:289	г. Санкт-Петербург, просп.Тореза, д.35, корп.3, кв.50
2	61.1.2	61.1.3	220°32.9`	114.52	данные отсутствуют	данные отсутствуют	данные отсутствуют
3	61.1.3	61.1.4	308°56.2`	276.95	данные отсутствуют	47:23:0713001:293	terra_gtn@mail.ru
4	61.1.4	61.1.5	40°32.7`	110.69	данные отсутствуют	47:23:0713001:281	г. Санкт-Петербург, ул.Козлова, д.15, корп.1, кв.19
5	61.1.5	61.1.1	40°33.2`	3.83	данные отсутствуют	47:23:0713001:280	г. Санкт-Петербург, просп.Тореза, д.35, корп.3, кв.50

полное наименование должности	 ДОКУМЕНТ ПОДПИСАН ЭЛЕКТРОННОЙ ПОДПИСЬЮ	инициалы, фамилия
	Сертификат: 00ВВ056В7401СВ38D2В3576АСDС8425108 Владелец: ФЕДЕРАЛЬНАЯ СЛУЖБА ГОСУДАРСТВЕННОЙ РЕГИСТРАЦИИ, КАДАСТРА И КАРТОГРАФИИ Действителен: с 27.06.2023 по 19.09.2024	

Выписка из Единого государственного реестра недвижимости об объекте недвижимости

Описание местоположения земельного участка

Земельный участок			
вид объекта недвижимости			

Лист № 1 раздела 3.2	Всего листов раздела 3.2: 1	Всего разделов: 5	Всего листов выписки: 17
----------------------	-----------------------------	-------------------	--------------------------

16.07.2024г. № КУВИ-001/2024-184282422

Кадастровый номер: 47:23:0000000:34(Единое землепользование)

Сведения о характерных точках границы земельного участка

Система координат МСК-47, зона 2				
Номер точки	Координаты, м		Описание закрепления на местности	Средняя квадратичная погрешность определения координат характерных точек границ земельного участка, м
	X	Y		
1	2	3	4	5
1	368946.26	2190980.59	-	2.5
2	368772.21	2191196.02	-	2.5
3	368685.19	2191121.57	-	2.5
4	368859.24	2190906.15	-	2.5
5	368943.35	2190978.1	-	2.5
1	368946.26	2190980.59	-	2.5

	 <p>ДОКУМЕНТ ПОДПИСАН ЭЛЕКТРОННОЙ ПОДПИСЬЮ</p> <p>Сертификат: 00ВВ056В7401СВ38D2В3576АСDС8425108 Владелец: ФЕДЕРАЛЬНАЯ СЛУЖБА ГОСУДАРСТВЕННОЙ РЕГИСТРАЦИИ, КАДАСТРА И КАРТОГРАФИИ Действителен: с 27.06.2023 по 19.09.2024</p>	
полное наименование должности	инициалы, фамилия	

Филиал публично-правовой компании "Роскадастр" по Ленинградской области
полное наименование органа регистрации прав
Выписка из Единого государственного реестра недвижимости об объекте недвижимости




Сведения о характеристиках объекта недвижимости

На основании запроса от 11.06.2024, поступившего на рассмотрение 11.06.2024, сообщаем, что согласно записям Единого государственного реестра недвижимости:

Раздел 1 Лист 1

Земельный участок			
вид объекта недвижимости			
Лист № 1 раздела 1	Всего листов раздела 1: 6	Всего разделов: 6	Всего листов выписки: 2072
11.06.2024г. № КУВИ-001/2024-157716606			
Кадастровый номер:	47:23:0000000:79		
Номер кадастрового квартала:	47:23:0000000		
Дата присвоения кадастрового номера:	20.07.2007		
Ранее присвоенный государственный учетный номер:	Условный номер 47-78-01/022/2008-454		
Местоположение:	Ленинградская область, Гатчинский район, Гатчинское лесничество, участковые лесничества: Елизаветинское кв.1-169, Таицкое кв.1-109, 113-150, Заречское кв.1-136, Рылеевское кв.1-55, 57-151, Сусанинское кв.1-146, Вырицкое кв. .1-184, Слудицкое кв.1-146, Новинское кв.1-186, Чашинское кв. 1-115, Карташевское кв.1-6, 13-15, 18, 19, 23-28, 32-34, 40, Дружносельское кв.1-21, 25-60, 69-72, 81-84, Онцевское кв.1-81, Орлинское кв.1-51, 85-116, Дивинское кв.46-113, Минское кв.1-9, 101-103, 201, 301-305, 401, 402, 501, 601-608, 701, 801-820, 901-906, 1001, 1101-1117, 1201-1226, 1301-1320, 1401, 1403-1410, 1501, 1601, 1701, 1702		
Площадь:	1833082279		
Кадастровая стоимость, руб.:	1723097354.48		

	 ДОКУМЕНТ ПОДПИСАН ЭЛЕКТРОННОЙ ПОДПИСЬЮ <small>Сертификат: 00ВВ056В7401СВ38D2В3576АСDC8425108</small> <small>Владелец: ФЕДЕРАЛЬНАЯ СЛУЖБА ГОСУДАРСТВЕННОЙ РЕГИСТРАЦИИ, КАДАСТРА И КАРТОГРАФИИ</small> <small>Действителен: с 27.06.2023 по 19.09.2024</small>			
			полное наименование должности	инициалы, фамилия

Земельный участок			
вид объекта недвижимости			
Лист № 2 раздела 1	Всего листов раздела 1: 6	Всего разделов: 6	Всего листов выписки: 2072
11.06.2024г. № КУВИ-001/2024-157716606			
Кадастровый номер:		47:23:0000000:79	
Кадастровые номера расположенных в пределах земельного участка объектов недвижимости:		0:0:0:2639(47), 47:00:0000000:1574, 47:00:0000000:1632, 47:00:0000000:1688, 47:00:0000000:1705, 47:14:0000000:26865, 47:23:0000000:36242, 47:23:0000000:49193, 47:23:0000000:49800, 47:23:0000000:50035, 47:23:0000000:50463, 47:23:0000000:50644, 47:23:0000000:50648, 47:23:0000000:50786, 47:23:0000000:50820, 47:23:0000000:50848, 47:23:0000000:50867, 47:23:0000000:50873, 47:23:0000000:50876, 47:23:0000000:50880, 47:23:0000000:50881, 47:23:0000000:50883, 47:23:0000000:50905, 47:23:0000000:50906, 47:23:0000000:50985, 47:23:0000000:50986, 47:23:0000000:50990, 47:23:0000000:51010, 47:23:0000000:51291, 47:23:0123001:9, 47:23:0222001:279, 47:23:0234001:149, 47:23:0244001:767, 47:23:0259002:895, 47:23:0261001:101, 47:23:0408001:2569, 47:23:0441003:140, 47:23:0520001:76, 47:23:0524001:105, 47:23:0524001:110, 47:23:0524002:24, 47:23:0524002:25, 47:23:0524003:47, 47:23:0701001:1849, 47:23:0701001:367, 47:23:0701001:368, 47:23:0701001:369, 47:23:0701001:370, 47:23:0701001:371, 47:23:0701001:379, 47:23:0701001:441, 47:23:0701001:442, 47:23:0701001:443, 47:23:0701001:521, 47:23:0701001:522, 47:23:0701001:529, 47:23:0701001:678, 47:23:0701001:679, 47:23:0701001:680, 47:23:0701001:686, 47:23:0701001:742, 47:23:0701001:743, 47:23:0701001:744, 47:23:0701001:750, 47:23:0701001:751, 47:23:0701001:804, 47:23:0701001:810, 47:23:0701001:811, 47:23:0701001:812, 47:23:0701001:813, 47:23:0701001:814, 47:23:0701001:903, 47:23:0707002:104, 47:23:0804002:1840, 47:23:0906002:32, 47:23:0919002:161, 47:23:0920001:1061, 47:23:0920001:1158, 47:23:0937002:3, 47:23:0937005:47, 47:23:0937005:48, 47:23:1208002:21, 47:23:2208002:113, 47:26:0000000:38492, 47:23:0524001:334, 47:23:0000000:51851, 47:23:0000000:46057, 47:23:0804002:1002, 0:0:0:253, 47:23:0524001:338, 47:14:0000000:21290, 47:23:0000000:51838, 47:23:0000000:51839, 47:23:0524004:260, 47:23:0937004:349, 47:23:0937004:348, 47:23:0524004:259, 47:23:0937004:347, 47:23:0937004:351, 47:23:0000000:4039, 47:23:0524001:341, 47:23:0320001:764, 47:23:0320001:765, 47:23:0320002:627, 47:23:0000000:52381, 47:00:0000000:40086, 47:23:0524001:347, 47:23:0524001:346, 47:23:0524001:345, 47:00:0000000:40094, 47:23:0524001:349, 47:23:0000000:52501, 47:23:0260002:711, 47:23:0260002:715, 47:23:0260002:714, 47:23:0153002:262, 47:14:0000000:25828, 47:00:0000000:40148, 47:25:0110001:95, 47:00:0000000:40158, 47:23:0721004:246, 47:23:0721004:249, 47:23:0721004:247, 47:23:0721004:248, 47:23:0260001:467, 47:23:0153002:265, 47:23:0153002:264, 47:23:0721004:250, 47:23:0000000:52667, 47:23:0701004:593, 47:23:0701004:592, 47:23:0721004:251, 47:23:0701004:594, 47:23:1002001:596, 47:23:0260002:735, 47:23:0000000:52931, 47:23:0000000:52963, 47:23:0153002:267	
Кадастровые номера объектов недвижимости, из которых образован объект недвижимости:		данные отсутствуют	



ДОКУМЕНТ ПОДПИСАН
ЭЛЕКТРОННОЙ ПОДПИСЬЮ

Сертификат: 00BV056B7401CB38D2B3576ACDC8425108

Владелец: ФЕДЕРАЛЬНАЯ СЛУЖБА ГОСУДАРСТВЕННОЙ

РЕГИСТРАЦИИ, КАДАСТРА И КАРТОГРАФИИ

Действителен: с 27.06.2023 по 19.09.2024

ПОЛНОЕ НАИМЕНОВАНИЕ ДОЛЖНОСТИ

ИНИЦИАЛЫ, ФАМИЛИЯ

Земельный участок			
вид объекта недвижимости			
Лист № 3 раздела 1	Всего листов раздела 1: 6	Всего разделов: 6	Всего листов выписки: 2072
11.06.2024г. № КУВИ-001/2024-157716606			
Кадастровый номер:		47:23:0000000:79	
Кадастровые номера образованных объектов недвижимости:	47:22:0646001:11, 47:23:0000000:3949, 47:23:0000000:4321, 47:23:0000000:43748, 47:23:0000000:49849, 47:23:0000000:49860, 47:23:0000000:49996, 47:23:0000000:50042, 47:23:0000000:51486, 47:23:0000000:51487, 47:23:0000000:601, 47:23:0153002:32, 47:23:0153002:35, 47:23:0153002:36, 47:23:0153002:37, 47:23:0155003:168, 47:23:0155003:169, 47:23:0155006:12, 47:23:0155006:13, 47:23:0155006:14, 47:23:0155006:15, 47:23:0155006:16, 47:23:0155006:17, 47:23:0156001:141, 47:23:0156001:142, 47:23:0156001:143, 47:23:0156001:144, 47:23:0156001:145, 47:23:0156002:100, 47:23:0156004:25, 47:23:0156004:26, 47:23:0156004:27, 47:23:0156005:18, 47:23:0156007:20, 47:23:0156007:22, 47:23:0156007:23, 47:23:0156007:24, 47:23:0156007:25, 47:23:0156007:26, 47:23:0157001:57, 47:23:0157001:58, 47:23:0320002:248, 47:23:0320002:259, 47:23:0439002:510, 47:23:0439002:630, 47:23:0439002:631, 47:23:0439002:632, 47:23:0439002:633, 47:23:0439002:634, 47:23:0439002:635, 47:23:0439002:636, 47:23:0440001:279, 47:23:0440001:280, 47:23:0440001:281, 47:23:0440001:282, 47:23:0441001:392, 47:23:0441003:131, 47:23:0442001:51, 47:23:0442001:52, 47:23:0442001:53, 47:23:0442001:54, 47:23:0442001:55, 47:23:0442001:56, 47:23:0442001:57, 47:23:0442001:58, 47:23:0442001:59, 47:23:0442001:60, 47:23:0442001:61, 47:23:0442001:62, 47:23:0442001:63, 47:23:0442001:64, 47:23:0442001:65, 47:23:0442001:66, 47:23:0442001:67, 47:23:0442001:68, 47:23:0442001:69, 47:23:0524001:92, 47:23:0524001:95, 47:23:0701001:1790, 47:23:0701001:1791, 47:23:0721001:18, 47:23:0721001:19, 47:23:0721001:20, 47:23:0721001:21, 47:23:0721001:22, 47:23:0721001:23, 47:23:0721001:24, 47:23:0721001:25, 47:23:0721001:26, 47:23:0721001:27, 47:23:0721001:28, 47:23:0721001:29, 47:23:0721001:30, 47:23:0721001:31, 47:23:0721001:32, 47:23:0721002:13, 47:23:0721002:14, 47:23:0721002:15, 47:23:0721002:16, 47:23:0721002:17, 47:23:0721002:18, 47:23:0721002:19, 47:23:0721002:20, 47:23:0721002:21, 47:23:0721002:22, 47:23:0721002:23, 47:23:0721002:24, 47:23:0721002:25, 47:23:0721002:26, 47:23:0721002:27, 47:23:0721002:28, 47:23:0721002:29, 47:23:0721002:30, 47:23:0721002:31, 47:23:0721002:32, 47:23:0721002:33, 47:23:0721002:34, 47:23:0721002:35, 47:23:0721002:36, 47:23:0721002:37, 47:23:0721002:38, 47:23:0721002:39, 47:23:0721002:40, 47:23:0721002:41, 47:23:0721002:42, 47:23:0721002:43, 47:23:0721002:44, 47:23:0721005:11, 47:23:0721005:12, 47:23:0000000:52035, 47:23:0000000:52038, 47:23:0000000:52041, 47:24:0104003:223, 47:23:0000000:52142, 47:23:0000000:52148, 47:23:0260001:1, 47:23:0155001:215, 47:23:0000000:52306, 47:23:0937003:213, 47:23:0937003:214, 47:23:0937003:215, 47:23:0154003:215, 47:23:0155001:216, 47:23:0000000:52447, 47:23:0801001:1302, 47:23:0937001:307, 47:23:0120004:571, 47:23:0107004:511, 47:23:0442001:294, 47:23:0000000:52580, 47:23:0000000:52581, 47:23:0000000:52582, 47:23:0000000:52583, 47:23:0442001:298, 47:23:0000000:52584, 47:23:0721004:245, 47:23:0937001:308, 47:23:0000000:52674,		
Кадастровые номера образованных объектов недвижимости:	47:23:0000000:52746, 47:23:0441002:467, 47:23:0441002:468, 47:23:0441002:469, 47:23:0713002:412, 47:23:0713002:413, 47:23:0713002:414, 47:23:0713003:984, 47:23:0713003:985, 47:23:0713003:986, 47:23:0713003:983		
Категория земель:	Земли лесного фонда		



ДОКУМЕНТ ПОДПИСАН
ЭЛЕКТРОННОЙ ПОДПИСЬЮ

Сертификат: 00WB056B7401CB38D2B3576ACDC8425108

Владелец: ФЕДЕРАЛЬНАЯ СЛУЖБА ГОСУДАРСТВЕННОЙ
РЕГИСТРАЦИИ, КАДАСТРА И КАРТОГРАФИИ
Действителен: с 27.06.2023 по 19.09.2024

ПОЛНОЕ НАИМЕНОВАНИЕ ДОЛЖНОСТИ

ИНИЦИАЛЫ, ФАМИЛИЯ

Земельный участок			
вид объекта недвижимости			
Лист № 4 раздела 1	Всего листов раздела 1: 6	Всего разделов: 6	Всего листов выписки: 2072
11.06.2024г. № КУВИ-001/2024-157716606			
Кадастровый номер:		47:23:0000000:79	
Виды разрешенного использования:		-	
Сведения о кадастровом инженере:		<p>Забелкин Станислав Валерьевич, СНИЛС 019-899-246 18, договор на выполнение кадастровых работ от 24.07.2023 № 12/162-2023-ПО-ОМП-453, дата завершения кадастровых работ: 12.09.2023</p> <p>Римш Светлана Андреевна, СНИЛС 157-081-415 60, договор на выполнение кадастровых работ от 04.10.2022 № 774-5153-22, дата завершения кадастровых работ: 03.04.2023</p> <p>Римш Светлана Андреевна, СНИЛС 157-081-415 60, договор на выполнение кадастровых работ от 04.10.2022 № 774-5153-22, дата завершения кадастровых работ: 03.04.2023</p> <p>Свечникова Наталья Владимировна, СНИЛС 136-846-533 90, договор на выполнение кадастровых работ от 10.08.2023 № 12/179- 2023/ПО-ОМП-001, дата завершения кадастровых работ: 04.10.2023</p> <p>Юркина Елена Владимировна, № 1145, в А СПО "Кадастровые инженеры", СНИЛС 14144717945, договор на выполнение кадастровых работ от 24.08.2022 № 01-017-2022, дата завершения кадастровых работ: 21.05.2024</p>	
Сведения о лесах, водных объектах и об иных природных объектах, расположенных в пределах земельного участка:		данные отсутствуют	
Сведения о том, что земельный участок полностью расположен в границах зоны с особыми условиями использования территории, территории объекта культурного наследия, публичного сервитута:		данные отсутствуют	
Сведения о том, что земельный участок расположен в границах особой экономической зоны, территории опережающего развития, зоны территориального развития в Российской Федерации, игорной зоны:		данные отсутствуют	
Сведения о том, что земельный участок расположен в границах особо охраняемой природной территории, Байкальской природной территории и ее экологических зон, лесопарковом зеленом поясе, охотничьего угодья, лесничества:		данные отсутствуют	
Сведения о расположении земельного участка и (или) расположенного на нем объекта недвижимости в границах территории, в отношении которой принято решение о резервировании земель для государственных или муниципальных нужд:		данные отсутствуют	




ДОКУМЕНТ ПОДПИСАН
ЭЛЕКТРОННОЙ ПОДПИСЬЮ

Сертификат: 00ВВ056В7401СВ38D2В3576АСDС8425108

Владелец: ФЕДЕРАЛЬНАЯ СЛУЖБА ГОСУДАРСТВЕННОЙ
РЕГИСТРАЦИИ, КАДАСТРА И КАРТОГРАФИИ
Действителен: с 27.06.2023 по 19.09.2024

полное наименование должности

инициалы, фамилия

Земельный участок			
вид объекта недвижимости			
Лист № 5 раздела 1	Всего листов раздела 1: 6	Всего разделов: 6	Всего листов выписки: 2072
11.06.2024г. № КУВИ-001/2024-157716606			
Кадастровый номер:	47:23:0000000:79		
Сведения о результатах проведения государственного земельного надзора:	данные отсутствуют		
Сведения о расположении земельного участка в границах территории, в отношении которой утвержден проект межевания территории:	данные отсутствуют		
Условный номер земельного участка:	данные отсутствуют		
Сведения о принятии акта и (или) заключении договора, предусматривающих предоставление в соответствии с земельным законодательством исполнительным органом государственным органом власти или органом местного самоуправления, находящегося в государственной или муниципальной собственности земельного участка для строительства наемного дома социального использования или наемного дома коммерческого использования:	данные отсутствуют		
Сведения о том, что земельный участок или земельные участки образованы на основании решения об изъятии земельного участка и (или) расположенного на нем объекта недвижимости для государственных или муниципальных нужд:	данные отсутствуют		
Сведения о том, что земельный участок образован из земель или земельного участка, государственная собственность на которые не разграничена:	данные отсутствуют		
Сведения о наличии земельного спора о местоположении границ земельных участков:	данные отсутствуют		
Статус записи об объекте недвижимости:	Сведения об объекте недвижимости имеют статус "актуальные, ранее учтенные"		
Особые отметки:	<p>Граница земельного участка не установлена в соответствии с требованиями земельного законодательства. Посредством данного земельного участка обеспечен доступ к земельному участку (земельным участкам) с кадастровым номером (кадастровыми номерами): 47:23:0000000:4321, 47:23:0000000:52142, 47:23:0000000:52148, 47:23:0000000:52674, 47:23:0153002:37, 47:23:0155001:215, 47:23:0320002:248, 47:23:0440001:279, 47:23:1109006:215, 47:23:2502004:78.</p> <p>Сведения об ограничениях права на объект недвижимости, обременениях данного объекта, не зарегистрированных в реестре прав, ограничений прав и обременений недвижимого имущества: вид ограничения (обременения): аренда; срок действия не установлен; реквизиты документа-основания: распоряжение комитета по природным ресурсам Ленинградской области от 15.12.2022 № 3282 выдан: Комитет по природным ресурсам Ленинградской области; проектная документация лесного участка от</p>		
полное наименование должности		<div style="border: 2px solid blue; padding: 5px; text-align: center;">  <p>ДОКУМЕНТ ПОДПИСАН ЭЛЕКТРОННОЙ ПОДПИСЬЮ</p> <p>Сертификат: 00BV056B7401CB38D2B3576ACDC8425108</p> <p>Владелец: ФЕДЕРАЛЬНАЯ СЛУЖБА ГОСУДАРСТВЕННОЙ РЕГИСТРАЦИИ, КАДАСТРА И КАРТОГРАФИИ</p> <p>Действителен: с 27.06.2023 по 19.09.2024</p> </div>	
		инициалы, фамилия	

Земельный участок			
вид объекта недвижимости			
Лист № 6 раздела 1	Всего листов раздела 1: 6	Всего разделов: 6	Всего листов выписки: 2072
11.06.2024г. № КУВИ-001/2024-157716606			
Кадастровый номер:		47:23:0000000:79	
		<p>10.10.2022 № 107/1 выдан: ЛОГКУ "Ленобллес". вид ограничения (обременения): аренда; срок действия не установлен; реквизиты документа-основания: проектная документация лесного участка от 10.01.2023 № 3 выдан: ЛОГКУ "Ленобллес"; распоряжение об утверждении проектной документации лесного участка от 16.02.2023 № 294 выдан: Комитет по природным ресурсам Ленинградской области. вид ограничения (обременения): аренда; срок действия не установлен; реквизиты документа-основания: проектная документация лесного участка от 10.01.2023 № 1 выдан: ЛОГКУ "Ленобллес"; распоряжение об утверждении проектной документации лесного участка от 28.02.2023 № 422 выдан: Комитет по природным ресурсам Ленинградской области. вид ограничения (обременения): аренда; срок действия не установлен; реквизиты документа-основания: проектная документация лесного участка от 10.01.2023 № 2 выдан: ЛОГКУ "Ленобллес"; распоряжение об утверждении проектной документации лесного участка от 28.02.2023 № 423 выдан: Комитет по природным ресурсам Ленинградской области. вид ограничения (обременения): аренда; срок действия не установлен; реквизиты документа-основания: проектная документация лесного участка от 07.04.2023 № 60 выдан: ЛОГКУ "Ленобллес"; распоряжение об утверждении проектной документации лесного участка от 23.05.2023 № 1031 выдан: Комитет по природным ресурсам Ленинградской области. вид ограничения (обременения): аренда; срок действия не установлен; реквизиты документа-основания: проектная документация лесного участка от 07.04.2023 № 61 выдан: ЛОГКУ "Ленобллес"; распоряжение об утверждении проектной документации лесного участка от 23.05.2023 № 1032 выдан: Комитет по природным ресурсам Ленинградской области; распоряжение об утверждении проектной документации лесного участка от 23.05.2023 № 1032 выдан: Комитет по природным ресурсам Ленинградской области. вид ограничения (обременения): аренда; срок действия не установлен; реквизиты документа-основания: проектная документация лесного участка от 01.08.2023 № 80 выдан: ЛОГКУ "Ленобллес"; распоряжение от 03.10.2023 № 2237 выдан: Комитет по природным ресурсам Ленинградской области.</p>	
Получатель выписки:		Рыбичева Анна Александровна	

	ДОКУМЕНТ ПОДПИСАН ЭЛЕКТРОННОЙ ПОДПИСЬЮ	
Сертификат: 00ВВ056В7401СВ38D2В3576АСDС8425108 Владелец: ФЕДЕРАЛЬНАЯ СЛУЖБА ГОСУДАРСТВЕННОЙ РЕГИСТРАЦИИ, КАДАСТРА И КАРТОГРАФИИ Действителен: с 27.06.2023 по 19.09.2024		инициалы, фамилия
ПОЛНОЕ НАИМЕНОВАНИЕ ДОЛЖНОСТИ		

Выписка из Единого государственного реестра недвижимости об объекте недвижимости
Сведения о зарегистрированных правах

Земельный участок			
вид объекта недвижимости			
Лист № 1 раздела 2	Всего листов раздела 2: 87	Всего разделов: 6	Всего листов выписки: 2072
11.06.2024г. № КУВИ-001/2024-157716606			
Кадастровый номер:		47:23:0000000:79	
1	Правообладатель (правообладатели):	1.1	ФГКУ "Воинская часть 71330", ИНН: 7702049056
	Сведения о возможности предоставления третьим лицам персональных данных физического лица:	1.1.1	данные отсутствуют
2	Вид, номер, дата и время государственной регистрации права:	2.1	Сервитут (право) 47:23:0000000:79-47/167/2020-74 24.12.2020 15:23:27
3	Сведения об осуществлении государственной регистрации сделки, права без необходимого в силу закона согласия третьего лица, органа:	3.1	данные отсутствуют
4	Ограничение прав и обременение объекта недвижимости:	не зарегистрировано	
1	Правообладатель (правообладатели):	1.2	Российская Федерация
	Сведения о возможности предоставления третьим лицам персональных данных физического лица:	1.2.1	данные отсутствуют
2	Вид, номер, дата и время государственной регистрации права:	2.2	Собственность 47-78-01/022/2008-454 29.12.2008 00:00:00
3	Сведения об осуществлении государственной регистрации сделки, права без необходимого в силу закона согласия третьего лица, органа:	3.2	данные отсутствуют
4	Ограничение прав и обременение объекта недвижимости:		
	4.1 вид:	Аренда	
	дата государственной регистрации:	03.06.2024 14:19:17	
	номер государственной регистрации:	47:23:0000000:79-47/167/2024-165	
	срок, на который установлены ограничение прав и обременение объекта недвижимости:	Срок действия с 03.06.2024 на 49 лет	
	лицо, в пользу которого установлены ограничение прав и обременение объекта недвижимости:	Акционерное общество "Газпром газораспределение Ленинградская область", ИНН: 4700000109	
	сведения о возможности предоставления третьим лицам персональных данных физического лица	данные отсутствуют	



ДОКУМЕНТ ПОДПИСАН
ЭЛЕКТРОННОЙ ПОДПИСЬЮ

Сертификат: 00ВВ056В7401СВ38D2В3576АСDС8425108

Владелец: ФЕДЕРАЛЬНАЯ СЛУЖБА ГОСУДАРСТВЕННОЙ
РЕГИСТРАЦИИ, КАДАСТРА И КАРТОГРАФИИ
Действителен: с 27.06.2023 по 19.09.2024

полное наименование должности

инициалы, фамилия

Земельный участок			
вид объекта недвижимости			
Лист № 2 раздела 2	Всего листов раздела 2: 87	Всего разделов: 6	Всего листов выписки: 2072

11.06.2024г. № КУВИ-001/2024-157716606

Кадастровый номер: 47:23:0000000:79

	основание государственной регистрации:	Договор аренды лесного участка для строительства, реконструкции, эксплуатации линейных объектов, № 1962/ДС-2023-11, выдан 16.11.2023, дата государственной регистрации: 03.06.2024, номер государственной регистрации: 47:23:0000000:79-47/167/2024-166 Дополнительное соглашение к договору аренды лесного участка для строительства, реконструкции, эксплуатации линейных объектов №1962/ДС-2023-11 от 16.11.2023 г., № б/н, выдан 24.05.2024, дата государственной регистрации: 03.06.2024, номер государственной регистрации: 47:23:0000000:79-47/167/2024-167
	сведения об осуществлении государственной регистрации сделки, права, ограничения права без необходимого в силу закона согласия третьего лица, органа:	данные отсутствуют
	сведения об управляющем залоге и о договоре управления залогом, если такой договор заключен для управления ипотекой:	данные отсутствуют
	сведения о депозитарии, который осуществляет хранение обремененной документальной закладной или электронной закладной:	
	сведения о внесении изменений или дополнений в регистрационную запись об ипотеке:	
4.2	вид:	Аренда
	дата государственной регистрации:	23.11.2023 14:07:54
	номер государственной регистрации:	47:23:0000000:79-47/167/2023-130
	срок, на который установлены ограничения прав и обременение объекта недвижимости:	Срок действия с 23.11.2023 на 49 лет
	лицо, в пользу которого установлены ограничения прав и обременение объекта недвижимости:	Акционерное общество «Газпром Газораспределение Ленинградская область», ИНН: 4700000109
	сведения о возможности предоставления третьим лицам персональных данных физического лица	данные отсутствуют
	основание государственной регистрации:	Договор аренды лесного участка для строительства, реконструкции, эксплуатации линейных объектов, № 1960/ДС-2023-11, выдан 09.11.2023, дата государственной регистрации: 23.11.2023, номер государственной регистрации: 47:23:0000000:79-47/167/2023-131



ДОКУМЕНТ ПОДПИСАН
ЭЛЕКТРОННОЙ ПОДПИСЬЮ

Сертификат: 00BV056B7401CB38D2B3576ACDC8425108

Владелец: ФЕДЕРАЛЬНАЯ СЛУЖБА ГОСУДАРСТВЕННОЙ
РЕГИСТРАЦИИ, КАДАСТРА И КАРТОГРАФИИ
Действителен: с 27.06.2023 по 19.09.2024

полное наименование должности

инициалы, фамилия

Земельный участок			
вид объекта недвижимости			
Лист № 3 раздела 2	Всего листов раздела 2: 87	Всего разделов: 6	Всего листов выписки: 2072

11.06.2024г. № КУВИ-001/2024-157716606

Кадастровый номер: 47:23:0000000:79

	сведения об осуществлении государственной регистрации сделки, права, ограничения права без необходимого в силу закона согласия третьего лица, органа:	данные отсутствуют
	сведения об управляющем залогом и о договоре управления залогом, если такой договор заключен для управления ипотекой:	данные отсутствуют
	сведения о депозитарии, который осуществляет хранение обездвиженной документарной закладной или электронной закладной:	
	ведения о внесении изменений или дополнений в регистрационную запись об ипотеке:	
4.3	вид:	Аренда
	дата государственной регистрации:	22.11.2023 16:05:33
	номер государственной регистрации:	47:23:0000000:79-47/167/2023-128
	срок, на который установлены ограничение прав и обременение объекта недвижимости:	Срок действия с 22.11.2023 49 лет
	лицо, в пользу которого установлены ограничение прав и обременение объекта недвижимости:	Акционерное общество "Газпром газораспределение Ленинградской области", ИНН: 4700000109
	сведения о возможности предоставления третьим лицам персональных данных физического лица	данные отсутствуют
	основание государственной регистрации:	Договор аренды лесного участка для строительства, реконструкции, эксплуатации линейных объектов, № 1962/ДС-2023-11, выдан 16.11.2023, дата государственной регистрации: 22.11.2023, номер государственной регистрации: 47:23:0000000:79-47/167/2023-129
	сведения об осуществлении государственной регистрации сделки, права, ограничения права без необходимого в силу закона согласия третьего лица, органа:	данные отсутствуют
	сведения об управляющем залогом и о договоре управления залогом, если такой договор заключен для управления ипотекой:	данные отсутствуют
	сведения о депозитарии, который осуществляет хранение обездвиженной документарной закладной или электронной закладной:	



ДОКУМЕНТ ПОДПИСАН
ЭЛЕКТРОННОЙ ПОДПИСЬЮ

Сертификат: 00ВВ056В7401СВ38Д2В3576АСDC8425108

Владелец: ФЕДЕРАЛЬНАЯ СЛУЖБА ГОСУДАРСТВЕННОЙ

РЕГИСТРАЦИИ, КАДАСТРА И КАРТОГРАФИИ

Действителен: с 27.06.2023 по 19.09.2024

полное наименование должности

инициалы, фамилия

Земельный участок			
вид объекта недвижимости			
Лист № 4 раздела 2	Всего листов раздела 2: 87	Всего разделов: 6	Всего листов выписки: 2072

11.06.2024г. № КУВИ-001/2024-157716606

Кадастровый номер: 47:23:0000000:79

	ведения о внесении изменений или дополнений в регистрационную запись об ипотеке:	
4.4	вид:	Аренда
	дата государственной регистрации:	20.03.2023 17:16:36
	номер государственной регистрации:	47:23:0000000:79-47/167/2023-123
	срок, на который установлены ограничение прав и обременение объекта недвижимости:	Срок действия с 20.03.2023 по 19.03.2072 49 лет
	лицо, в пользу которого установлены ограничение прав и обременение объекта недвижимости:	Общество с ограниченной ответственностью "Линк Девелопмент, ИНН: 7811418017
	сведения о возможности предоставления третьим лицам персональных данных физического лица	данные отсутствуют
	основание государственной регистрации:	Договор аренды лесного участка для строительства, реконструкции, эксплуатации линейных объектов, № 1898/ДС-2023-02, выдан 28.02.2023, дата государственной регистрации: 20.03.2023, номер государственной регистрации: 47:23:0000000:79-47/167/2023-124
	сведения об осуществлении государственной регистрации сделки, права, ограничения права без необходимого в силу закона согласия третьего лица, органа:	данные отсутствуют
	сведения об управляющем залоге и о договоре управления залогом, если такой договор заключен для управления ипотекой:	данные отсутствуют
	сведения о депозитарии, который осуществляет хранение обездвиженной документарной закладной или электронной закладной:	
4.5	ведения о внесении изменений или дополнений в регистрационную запись об ипотеке:	
	вид:	Аренда
	дата государственной регистрации:	03.02.2023 17:14:34
	номер государственной регистрации:	47:23:0000000:79-47/167/2023-119
	срок, на который установлены ограничение прав и обременение объекта недвижимости:	Срок действия с 02.02.2023 на 49 лет
лицо, в пользу которого установлены ограничение прав и обременение объекта недвижимости:	Общество с ограниченной ответственностью "Линк Девелопмент", ИНН: 7811418017	



ДОКУМЕНТ ПОДПИСАН
ЭЛЕКТРОННОЙ ПОДПИСЬЮ

Сертификат: 00ВВ056В7401СВ38Д2В3576АСDC8425108

Владелец: ФЕДЕРАЛЬНАЯ СЛУЖБА ГОСУДАРСТВЕННОЙ
РЕГИСТРАЦИИ, КАДАСТРА И КАРТОГРАФИИ
Действителен: с 27.06.2023 по 19.09.2024

полное наименование должности

инициалы, фамилия

Земельный участок			
вид объекта недвижимости			
Лист № 5 раздела 2	Всего листов раздела 2: 87	Всего разделов: 6	Всего листов выписки: 2072

11.06.2024г. № КУВИ-001/2024-157716606

Кадастровый номер: 47:23:0000000:79

	сведения о возможности предоставления третьим лицам персональных данных физического лица	данные отсутствуют
	основание государственной регистрации:	Договор аренды лесного участка для строительства, реконструкции, эксплуатации линейных объектов, № 1881/ДС-2023-01, выдан 13.01.2023, КИР ЛО
	сведения об осуществлении государственной регистрации сделки, права, ограничения права без необходимого в силу закона согласия третьего лица, органа:	данные отсутствуют
	сведения об управляющем залогом и о договоре управления залогом, если такой договор заключен для управления ипотекой:	данные отсутствуют
	сведения о депозитарии, который осуществляет хранение обездвиженной документарной закладной или электронной закладной:	
	сведения о внесении изменений или дополнений в регистрационную запись об ипотеке:	
4.6	вид:	Аренда
	дата государственной регистрации:	26.12.2022 15:00:12
	номер государственной регистрации:	47:23:0000000:79-47/167/2022-115
	срок, на который установлены ограничение прав и обременение объекта недвижимости:	Срок действия с 26.12.2022 на 49 лет
	лицо, в пользу которого установлены ограничение прав и обременение объекта недвижимости:	Общество с ограниченной ответственностью "Линк Девелопмент", ИНН: 7811418017
	сведения о возможности предоставления третьим лицам персональных данных физического лица	данные отсутствуют
	основание государственной регистрации:	Договор аренды лесного участка для строительства, реконструкции, эксплуатации линейных объектов, № 1875/ДС-2022-12, выдан 14.12.2022
	сведения об осуществлении государственной регистрации сделки, права, ограничения права без необходимого в силу закона согласия третьего лица, органа:	данные отсутствуют
	сведения об управляющем залогом и о договоре управления залогом, если такой договор заключен для управления ипотекой:	данные отсутствуют



ДОКУМЕНТ ПОДПИСАН
ЭЛЕКТРОННОЙ ПОДПИСЬЮ

Сертификат: 00BV056B7401CB38D2B3576ACDC8425108

Владелец: ФЕДЕРАЛЬНАЯ СЛУЖБА ГОСУДАРСТВЕННОЙ

РЕГИСТРАЦИИ, КАДАСТРА И КАРТОГРАФИИ

Действителен: с 27.06.2023 по 19.09.2024

полное наименование должности

инициалы, фамилия

Земельный участок			
вид объекта недвижимости			
Лист № 6 раздела 2	Всего листов раздела 2: 87	Всего разделов: 6	Всего листов выписки: 2072

11.06.2024г. № КУВИ-001/2024-157716606

Кадастровый номер: 47:23:0000000:79

	сведения о депозитарии, который осуществляет хранение бездвиженной документарной закладной или электронной закладной:	
	ведения о внесении изменений или дополнений в регистрационную запись об ипотеке:	
4.7	вид:	Аренда
	дата государственной регистрации:	21.06.2022 14:58:48
	номер государственной регистрации:	47:23:0000000:79-47/167/2022-111
	срок, на который установлены ограничение прав и обременение объекта недвижимости:	Срок действия с 21.06.2022 на 49 лет
	лицо, в пользу которого установлены ограничение прав и обременение объекта недвижимости:	ООО "Линк Девелопмент", ИНН: 7811418017
	сведения о возможности предоставления третьим лицам персональных данных физического лица	данные отсутствуют
	основание государственной регистрации:	Договор аренды лесного участка для строительства, реконструкции, эксплуатации линейных объектов, № 1808/ДС-2022-05, выдан 17.05.2022
	сведения об осуществлении государственной регистрации сделки, права, ограничения права без необходимого в силу закона согласия третьего лица, органа:	данные отсутствуют
	сведения об управляющем залоге и о договоре управления залогом, если такой договор заключен для управления ипотекой:	данные отсутствуют
	сведения о депозитарии, который осуществляет хранение бездвиженной документарной закладной или электронной закладной:	
	ведения о внесении изменений или дополнений в регистрационную запись об ипотеке:	
4.8	вид:	Аренда
	дата государственной регистрации:	28.09.2021 12:42:07
	номер государственной регистрации:	47:23:0000000:79-47/167/2021-96
	срок, на который установлены ограничение прав и обременение объекта недвижимости:	Срок действия с 28.09.2021 на 49 лет



ДОКУМЕНТ ПОДПИСАН
ЭЛЕКТРОННОЙ ПОДПИСЬЮ

Сертификат: 00BV056B7401CB38D2B3576ACDC8425108

Владелец: ФЕДЕРАЛЬНАЯ СЛУЖБА ГОСУДАРСТВЕННОЙ

РЕГИСТРАЦИИ, КАДАСТРА И КАРТОГРАФИИ

Действителен: с 27.06.2023 по 19.09.2024

полное наименование должности

инициалы, фамилия

Земельный участок			
вид объекта недвижимости			
Лист № 7 раздела 2	Всего листов раздела 2: 87	Всего разделов: 6	Всего листов выписки: 2072

11.06.2024г. № КУВИ-001/2024-157716606

Кадастровый номер: 47:23:0000000:79

	лицо, в пользу которого установлены ограничение прав и обременение объекта недвижимости:	Физическое лицо
	сведения о возможности предоставления третьим лицам персональных данных физического лица	данные отсутствуют
	основание государственной регистрации:	Договор аренды (субаренды), № 1730/ДС-2021-09, выдан 09.09.2021, КПП
	сведения об осуществлении государственной регистрации сделки, права, ограничения права без необходимого в силу закона согласия третьего лица, органа:	данные отсутствуют
	сведения об управляющем залогом и о договоре управления залогом, если такой договор заключен для управления ипотекой:	данные отсутствуют
	сведения о депозитарии, который осуществляет хранение бездвиженной документарной закладной или электронной закладной:	
	ведения о внесении изменений или дополнений в регистрационную запись об ипотеке:	
4.9	вид:	Аренда
	дата государственной регистрации:	09.08.2021 18:17:34
	номер государственной регистрации:	47:23:0000000:79-47/167/2021-92
	срок, на который установлены ограничение прав и обременение объекта недвижимости:	Срок действия с 09.08.2021 до 26.03.2054
	лицо, в пользу которого установлены ограничение прав и обременение объекта недвижимости:	"НОРД ПАЛП", ИНН: 1005012890
	сведения о возможности предоставления третьим лицам персональных данных физического лица	данные отсутствуют
	основание государственной регистрации:	Договор аренды лесного участка, № 373/К-2021-07, выдан 23.07.2021 Дополнительное соглашение (соглашение об изменении условий договора) к договору, выдан 08.12.2022
	сведения об осуществлении государственной регистрации сделки, права, ограничения права без необходимого в силу закона согласия третьего лица, органа:	данные отсутствуют



ДОКУМЕНТ ПОДПИСАН
ЭЛЕКТРОННОЙ ПОДПИСЬЮ

Сертификат: 00ВВ056В7401СВ38D2В3576АСDC8425108

Владелец: ФЕДЕРАЛЬНАЯ СЛУЖБА ГОСУДАРСТВЕННОЙ

РЕГИСТРАЦИИ, КАДАСТРА И КАРТОГРАФИИ

Действителен: с 27.06.2023 по 19.09.2024

полное наименование должности

инициалы, фамилия

Земельный участок			
вид объекта недвижимости			
Лист № 8 раздела 2	Всего листов раздела 2: 87	Всего разделов: 6	Всего листов выписки: 2072

11.06.2024г. № КУВИ-001/2024-157716606

Кадастровый номер: 47:23:0000000:79

	сведения об управляющем залогом и о договоре управления залогом, если такой договор заключен для управления ипотекой:	данные отсутствуют
	сведения о депозитарии, который осуществляет хранение обездвиженной документарной закладной или электронной закладной:	
	ведения о внесении изменений или дополнений в регистрационную запись об ипотеке:	
4.10	вид:	Аренда
	дата государственной регистрации:	23.06.2021 17:21:04
	номер государственной регистрации:	47:23:0000000:79-47/167/2021-87
	срок, на который установлены ограничение прав и обременение объекта недвижимости:	Срок действия с 23.06.2021 с 23.06.2021 сроком на 49 лет
	лицо, в пользу которого установлены ограничение прав и обременение объекта недвижимости:	Общество с ограниченной ответственностью "Линк Девелопмент", ИНН: 7811418017
	сведения о возможности предоставления третьим лицам персональных данных физического лица	данные отсутствуют
	основание государственной регистрации:	Договор аренды лесного участка для строительства, ркеноуструкции, эксплуатации линейных объектов, № №1661/ДС-2021-03, выдан 22.03.2021
	сведения об осуществлении государственной регистрации сделки, права, ограничения права без необходимого в силу закона согласия третьего лица, органа:	данные отсутствуют
	сведения об управляющем залогом и о договоре управления залогом, если такой договор заключен для управления ипотекой:	данные отсутствуют
	сведения о депозитарии, который осуществляет хранение обездвиженной документарной закладной или электронной закладной:	
	ведения о внесении изменений или дополнений в регистрационную запись об ипотеке:	
4.11	вид:	Аренда
	дата государственной регистрации:	17.06.2021 16:13:12
	номер государственной регистрации:	47:23:0000000:79-47/167/2021-85



ДОКУМЕНТ ПОДПИСАН
ЭЛЕКТРОННОЙ ПОДПИСЬЮ

Сертификат: 00BV056B7401CB38D2B3576ACDC8425108

Владелец: ФЕДЕРАЛЬНАЯ СЛУЖБА ГОСУДАРСТВЕННОЙ

РЕГИСТРАЦИИ, КАДАСТРА И КАРТОГРАФИИ

Действителен: с 27.06.2023 по 19.09.2024

полное наименование должности

инициалы, фамилия

Земельный участок			
вид объекта недвижимости			
Лист № 9 раздела 2	Всего листов раздела 2: 87	Всего разделов: 6	Всего листов выписки: 2072

11.06.2024г. № КУВИ-001/2024-157716606

Кадастровый номер: 47:23:0000000:79

	срок, на который установлены ограничение прав и обременение объекта недвижимости:	Срок действия с 17.06.2021 с 17.06.2021 на 49 лет
	лицо, в пользу которого установлены ограничение прав и обременение объекта недвижимости:	Общество с ограниченной ответственностью "Линк Девелопмент", ИНН: 7811418017
	сведения о возможности предоставления третьим лицам персональных данных физического лица	данные отсутствуют
	основание государственной регистрации:	Договор аренды лесного участка для строительства, реконструкции, эксплуатации линейных объектов, № №1663/ДС-2021-03, выдан 22.03.2021
	сведения об осуществлении государственной регистрации сделки, права, ограничения права без необходимого в силу закона согласия третьего лица, органа:	данные отсутствуют
	сведения об управляющем залоге и о договоре управления залогом, если такой договор заключен для управления ипотекой:	данные отсутствуют
	сведения о депозитарии, который осуществляет хранение обездвиженной документарной закладной или электронной закладной:	
	ведения о внесении изменений или дополнений в регистрационную запись об ипотеке:	
4.12	вид:	Аренда
	дата государственной регистрации:	17.06.2021 15:49:36
	номер государственной регистрации:	47:23:0000000:79-47/167/2021-83
	срок, на который установлены ограничение прав и обременение объекта недвижимости:	Срок действия с 17.06.2021 с 17.06.2021 на 49 лет
	лицо, в пользу которого установлены ограничение прав и обременение объекта недвижимости:	Общество с ограниченной ответственностью "Линк Девелопмент", ИНН: 7811418017
	сведения о возможности предоставления третьим лицам персональных данных физического лица	данные отсутствуют
	основание государственной регистрации:	Договор аренды лесного участка для строительства, реконструкции, эксплуатации линейных объектов, № №1662/ДС-2021-03, выдан 22.03.2021, КПП



ДОКУМЕНТ ПОДПИСАН
ЭЛЕКТРОННОЙ ПОДПИСЬЮ

Сертификат: 00ВВ056В7401СВ38D2В3576АСDС8425108

Владелец: ФЕДЕРАЛЬНАЯ СЛУЖБА ГОСУДАРСТВЕННОЙ

РЕГИСТРАЦИИ, КАДАСТРА И КАРТОГРАФИИ

Действителен: с 27.06.2023 по 19.09.2024

полное наименование должности

инициалы, фамилия

Земельный участок			
вид объекта недвижимости			
Лист № 10 раздела 2	Всего листов раздела 2: 87	Всего разделов: 6	Всего листов выписки: 2072

11.06.2024г. № КУВИ-001/2024-157716606

Кадастровый номер: 47:23:0000000:79

	сведения об осуществлении государственной регистрации сделки, права, ограничения права без необходимого в силу закона согласия третьего лица, органа:	данные отсутствуют
	сведения об управляющем залогом и о договоре управления залогом, если такой договор заключен для управления ипотекой:	данные отсутствуют
	сведения о депозитарии, который осуществляет хранение обездвиженной документарной закладной или электронной закладной:	
	ведения о внесении изменений или дополнений в регистрационную запись об ипотеке:	
4.13	вид:	022001000000,[object Object]
	дата государственной регистрации:	24.12.2020 15:23:27
	номер государственной регистрации:	47:23:0000000:79-47/167/2020-75
	срок, на который установлены ограничение прав и обременение объекта недвижимости:	Срок действия с 02.07.2020 38 (тридцать восемь) лет
	лицо, в пользу которого установлены ограничение прав и обременение объекта недвижимости:	Федеральное государственное казенное учреждение "Войсковая часть 71330"
	сведения о возможности предоставления третьим лицам персональных данных физического лица	данные отсутствуют
	основание государственной регистрации:	Соглашение об установлении сервитута, № б/н, выдан 02.07.2020
	сведения об осуществлении государственной регистрации сделки, права, ограничения права без необходимого в силу закона согласия третьего лица, органа:	данные отсутствуют
	сведения об управляющем залогом и о договоре управления залогом, если такой договор заключен для управления ипотекой:	данные отсутствуют
	сведения о депозитарии, который осуществляет хранение обездвиженной документарной закладной или электронной закладной:	
	ведения о внесении изменений или дополнений в регистрационную запись об ипотеке:	



ДОКУМЕНТ ПОДПИСАН
ЭЛЕКТРОННОЙ ПОДПИСЬЮ

Сертификат: 00ВВ056В7401СВ38D2В3576АСDС8425108

Владелец: ФЕДЕРАЛЬНАЯ СЛУЖБА ГОСУДАРСТВЕННОЙ
РЕГИСТРАЦИИ, КАДАСТРА И КАРТОГРАФИИ
Действителен: с 27.06.2023 по 19.09.2024

полное наименование должности

инициалы, фамилия

Земельный участок			
вид объекта недвижимости			
Лист № 11 раздела 2	Всего листов раздела 2: 87	Всего разделов: 6	Всего листов выписки: 2072

11.06.2024г. № КУВИ-001/2024-157716606

Кадастровый номер: 47:23:0000000:79

4.14	вид:	Аренда
	дата государственной регистрации:	27.01.2020 16:20:23
	номер государственной регистрации:	47:23:0000000:79-47/001/2020-69
	срок, на который установлены ограничение прав и обременение объекта недвижимости:	Срок действия с 27.01.2020 по 05.06.2028 с 27.01.2020 по 05.06.2028
	лицо, в пользу которого установлены ограничение прав и обременение объекта недвижимости:	Общество с ограниченной ответственностью "МДС-СИТИ М", ИНН: 7805342747
	сведения о возможности предоставления третьим лицам персональных данных физического лица	данные отсутствуют
	основание государственной регистрации:	Договор аренды лесного участка для выполнения работ по разработке месторождения полезных ископаемых № 332/К-2019-12, выдан 05.12.2019, дата государственной регистрации: 27.01.2020, номер государственной регистрации: 47:23:0000000:79-47/001/2020-68
	сведения об осуществлении государственной регистрации сделки, права, ограничения права без необходимого в силу закона согласия третьего лица, органа:	данные отсутствуют
	сведения об управляющем залоге и о договоре управления залогом, если такой договор заключен для управления ипотекой:	данные отсутствуют
	сведения о депозитарии, который осуществляет хранение обездвиженной документарной закладной или электронной закладной:	
ведения о внесении изменений или дополнений в регистрационную запись об ипотеке:		
4.15	вид:	Аренда
	дата государственной регистрации:	25.12.2019 11:49:45
	номер государственной регистрации:	47:23:0000000:79-47/001/2019-67
	срок, на который установлены ограничение прав и обременение объекта недвижимости:	Срок действия с 25.12.2019 по 24.12.2024 с 25.12.2019 по 24.12.2024
	лицо, в пользу которого установлены ограничение прав и обременение объекта недвижимости:	Общество с ограниченной ответственностью "Гатчинская гольф-деревня", ИНН: 4719025925
	сведения о возможности предоставления третьим лицам персональных данных физического лица	данные отсутствуют



ДОКУМЕНТ ПОДПИСАН
ЭЛЕКТРОННОЙ ПОДПИСЬЮ

Сертификат: 00BV056B7401CB38D2B3576ACDC8425108

Владелец: ФЕДЕРАЛЬНАЯ СЛУЖБА ГОСУДАРСТВЕННОЙ
РЕГИСТРАЦИИ, КАДАСТРА И КАРТОГРАФИИ
Действителен: с 27.06.2023 по 19.09.2024

полное наименование должности

инициалы, фамилия

Земельный участок			
вид объекта недвижимости			
Лист № 12 раздела 2	Всего листов раздела 2: 87	Всего разделов: 6	Всего листов выписки: 2072

11.06.2024г. № КУВИ-001/2024-157716606

Кадастровый номер: 47:23:0000000:79

	основание государственной регистрации:	Договор аренды лесного участка для строительства и эксплуатации линейного объекта, № 1142/ДС-2018-11, выдан 06.11.2018, дата государственной регистрации: 25.12.2019, номер государственной регистрации: 47:23:0000000:79-47/001/2019-66 Дополнительное соглашение, выдан 25.04.2019 Дополнительное соглашение, № 2, выдан 05.08.2019
	сведения об осуществлении государственной регистрации сделки, права, ограничения права без необходимого в силу закона согласия третьего лица, органа:	данные отсутствуют
	сведения об управляющем залоге и о договоре управления залогом, если такой договор заключен для управления ипотекой:	данные отсутствуют
	сведения о депозитории, который осуществляет хранение обездвиженной документарной закладной или электронной закладной:	
	сведения о внесении изменений или дополнений в регистрационную запись об ипотеке:	
4.16	вид:	Аренда
	дата государственной регистрации:	11.12.2019 13:36:59
	номер государственной регистрации:	47:23:0000000:79-47/001/2019-65
	срок, на который установлены ограничение прав и обременение объекта недвижимости:	Срок действия с 11.12.2019 с 11.12.2019 на 49 лет
	лицо, в пользу которого установлены ограничение прав и обременение объекта недвижимости:	Общество с ограниченной ответственностью "Дробильные комплексы Системы - Переработка", ИНН: 7810391154
	сведения о возможности предоставления третьим лицам персональных данных физического лица	данные отсутствуют
	основание государственной регистрации:	Договор аренды лесного участка для строительства, реконструкции, эксплуатации линейных объектов, № 1494/ДС-2019-11, выдан 01.11.2019, дата государственной регистрации: 11.12.2019, номер государственной регистрации: 47:23:0000000:79-47/001/2019-64



ДОКУМЕНТ ПОДПИСАН
ЭЛЕКТРОННОЙ ПОДПИСЬЮ

Сертификат: 00ВВ056В7401СВ38Д2В3576АСDC8425108

Владелец: ФЕДЕРАЛЬНАЯ СЛУЖБА ГОСУДАРСТВЕННОЙ
РЕГИСТРАЦИИ, КАДАСТРА И КАРТОГРАФИИ
Действителен: с 27.06.2023 по 19.09.2024

полное наименование должности

инициалы, фамилия

Земельный участок			
вид объекта недвижимости			
Лист № 13 раздела 2	Всего листов раздела 2: 87	Всего разделов: 6	Всего листов выписки: 2072

11.06.2024г. № КУВИ-001/2024-157716606

Кадастровый номер: 47:23:0000000:79

	сведения об осуществлении государственной регистрации сделки, права, ограничения права без необходимого в силу закона согласия третьего лица, органа:	данные отсутствуют
	сведения об управляющем залогом и о договоре управления залогом, если такой договор заключен для управления ипотекой:	данные отсутствуют
	сведения о депозитарии, который осуществляет хранение обездвиженной документарной закладной или электронной закладной:	
	ведения о внесении изменений или дополнений в регистрационную запись об ипотеке:	
4.17	вид:	Аренда
	дата государственной регистрации:	04.12.2019 11:34:48
	номер государственной регистрации:	47:23:0000000:79-47/001/2019-63
	срок, на который установлены ограничение прав и обременение объекта недвижимости:	Срок действия с 04.12.2019 с 04.12.2019 на 49 лет
	лицо, в пользу которого установлены ограничение прав и обременение объекта недвижимости:	Общество с ограниченной ответственностью "Линк Девелопмент", ИНН: 7811418017
	сведения о возможности предоставления третьим лицам персональных данных физического лица	данные отсутствуют
	основание государственной регистрации:	Договор аренды лесного участка для строительства и эксплуатации линейных объектов, № 1489/ДС-2019-10, выдан 11.10.2019, дата государственной регистрации: 04.12.2019, номер государственной регистрации: 47:23:0000000:79-47/001/2019-62
	сведения об осуществлении государственной регистрации сделки, права, ограничения права без необходимого в силу закона согласия третьего лица, органа:	данные отсутствуют
	сведения об управляющем залогом и о договоре управления залогом, если такой договор заключен для управления ипотекой:	данные отсутствуют
	сведения о депозитарии, который осуществляет хранение обездвиженной документарной закладной или электронной закладной:	



ДОКУМЕНТ ПОДПИСАН
ЭЛЕКТРОННОЙ ПОДПИСЬЮ

Сертификат: 00BV056B7401CB38D2B3576ACDC8425108

Владелец: ФЕДЕРАЛЬНАЯ СЛУЖБА ГОСУДАРСТВЕННОЙ

РЕГИСТРАЦИИ, КАДАСТРА И КАРТОГРАФИИ

Действителен: с 27.06.2023 по 19.09.2024

полное наименование должности

инициалы, фамилия

Земельный участок			
вид объекта недвижимости			
Лист № 14 раздела 2	Всего листов раздела 2: 87	Всего разделов: 6	Всего листов выписки: 2072

11.06.2024г. № КУВИ-001/2024-157716606

Кадастровый номер: 47:23:0000000:79

	ведения о внесении изменений или дополнений в регистрационную запись об ипотеке:	
4.18	вид:	Аренда
	дата государственной регистрации:	14.11.2019 16:21:26
	номер государственной регистрации:	47:23:0000000:79-47/001/2019-61
	срок, на который установлены ограничение прав и обременение объекта недвижимости:	Срок действия с 14.11.2019 с 14.11.2019 на 3 года
	лицо, в пользу которого установлены ограничение прав и обременение объекта недвижимости:	Публичное акционерное общество "Газпром", ИНН: 7736050003
	сведения о возможности предоставления третьим лицам персональных данных физического лица	данные отсутствуют
	основание государственной регистрации:	Договор аренды лесного участка для строительства, реконструкции и эксплуатации линейного объекта, № 1207/ДС-2019-04, выдан 04.04.2019, дата государственной регистрации: 14.11.2019, номер государственной регистрации: 47:23:0000000:79-47/001/2019-60 Дополнительное соглашение к договору аренды лесного участка от 04.04.2019 №1207/ДС-2019-04, № 1, выдан 20.06.2019
	сведения об осуществлении государственной регистрации сделки, права, ограничения права без необходимого в силу закона согласия третьего лица, органа:	данные отсутствуют
	сведения об управляющем залогом и о договоре управления залогом, если такой договор заключен для управления ипотекой:	данные отсутствуют
	сведения о депозитарии, который осуществляет хранение бездвиженной документарной закладной или электронной закладной:	
ведения о внесении изменений или дополнений в регистрационную запись об ипотеке:		
4.19	вид:	Аренда
	дата государственной регистрации:	28.10.2019 12:10:38
	номер государственной регистрации:	47:23:0000000:79-47/001/2019-53
	срок, на который установлены ограничение прав и обременение объекта недвижимости:	Срок действия с 28.10.2019 с 28.10.2019 на 49 лет



ДОКУМЕНТ ПОДПИСАН
ЭЛЕКТРОННОЙ ПОДПИСЬЮ

Сертификат: 00ВВ056В7401СВ38Д2В3576АСDC8425108

Владелец: ФЕДЕРАЛЬНАЯ СЛУЖБА ГОСУДАРСТВЕННОЙ

РЕГИСТРАЦИИ, КАДАСТРА И КАРТОГРАФИИ

Действителен: с 27.06.2023 по 19.09.2024

полное наименование должности

инициалы, фамилия

Земельный участок			
вид объекта недвижимости			
Лист № 15 раздела 2	Всего листов раздела 2: 87	Всего разделов: 6	Всего листов выписки: 2072

11.06.2024г. № КУВИ-001/2024-157716606

Кадастровый номер: 47:23:0000000:79

	лицо, в пользу которого установлены ограничение прав и обременение объекта недвижимости:	Общество с ограниченной ответственностью "Линк Девелопмент", ИНН: 7811418017
	сведения о возможности предоставления третьим лицам персональных данных физического лица	данные отсутствуют
	основание государственной регистрации:	Договор аренды лесного участка для строительства, реконструкции, эксплуатации линейных объектов, № 1254/ДС-2019-06, выдан 07.06.2019, дата государственной регистрации: 28.10.2019, номер государственной регистрации: 47:23:0000000:79-47/001/2019-52 Дополнительное соглашение к договору аренды лесного участка для строительства и эксплуатации линейных объектов от 07.06.2019 №1254/ДС-2019-06, № 1, выдан 22.08.2019
	сведения об осуществлении государственной регистрации сделки, права, ограничения права без необходимого в силу закона согласия третьего лица, органа:	данные отсутствуют
	сведения об управляющем залогом и о договоре управления залогом, если такой договор заключен для управления ипотекой:	данные отсутствуют
	сведения о депозитарии, который осуществляет хранение бездвиженной документарной закладной или электронной закладной:	
	ведения о внесении изменений или дополнений в регистрационную запись об ипотеке:	
4.20	вид:	Аренда
	дата государственной регистрации:	21.10.2019 11:16:08
	номер государственной регистрации:	47:23:0000000:79-47/001/2019-51
	срок, на который установлены ограничение прав и обременение объекта недвижимости:	Срок действия с 21.10.2019 с 21.10.2019 на 49 лет
	лицо, в пользу которого установлены ограничение прав и обременение объекта недвижимости:	Общество с ограниченной ответственностью "Линк Девелопмент", ИНН: 7811418017
	сведения о возможности предоставления третьим лицам персональных данных физического лица	данные отсутствуют



ДОКУМЕНТ ПОДПИСАН
ЭЛЕКТРОННОЙ ПОДПИСЬЮ

Сертификат: 00ВВ056В7401СВ38D2В3576АСDC8425108

Владелец: ФЕДЕРАЛЬНАЯ СЛУЖБА ГОСУДАРСТВЕННОЙ

РЕГИСТРАЦИИ, КАДАСТРА И КАРТОГРАФИИ

Действителен: с 27.06.2023 по 19.09.2024

полное наименование должности

инициалы, фамилия

Земельный участок			
вид объекта недвижимости			
Лист № 16 раздела 2	Всего листов раздела 2: 87	Всего разделов: 6	Всего листов выписки: 2072

11.06.2024г. № КУВИ-001/2024-157716606

Кадастровый номер: 47:23:0000000:79

	основание государственной регистрации:	Договор аренды лесного участка для строительства, реконструкции, эксплуатации линейных объектов, № 1256/ДС-2019-06, выдан 07.06.2019, дата государственной регистрации: 21.10.2019, номер государственной регистрации: 47:23:0000000:79-47/001/2019-50 Дополнительное соглашение от 22.08.2019 к договору аренды лесного участка №1256/ДС-2019-06 от 07.06.2019, № 1, выдан 22.08.2019
	сведения об осуществлении государственной регистрации сделки, права, ограничения права без необходимого в силу закона согласия третьего лица, органа:	данные отсутствуют
	сведения об управляющем залоге и о договоре управления залогом, если такой договор заключен для управления ипотекой:	данные отсутствуют
	сведения о депозитарии, который осуществляет хранение обездвиженной документарной закладной или электронной закладной:	
	ведения о внесении изменений или дополнений в регистрационную запись об ипотеке:	
4.21	вид:	Аренда
	дата государственной регистрации:	21.10.2019 10:57:00
	номер государственной регистрации:	47:23:0000000:79-47/001/2019-49
	срок, на который установлены ограничение прав и обременение объекта недвижимости:	Срок действия с 21.10.2019 с 21.10.2019 на 49 лет
	лицо, в пользу которого установлены ограничение прав и обременение объекта недвижимости:	Общество с ограниченной ответственностью "Линк Девелопмент", ИНН: 7811418017
	сведения о возможности предоставления третьим лицам персональных данных физического лица	данные отсутствуют
	основание государственной регистрации:	Договор аренды лесного участка для строительства, реконструкции, эксплуатации линейных объектов, № 1258/ДС-2019-06, выдан 07.06.2019, дата государственной регистрации: 21.10.2019, номер государственной регистрации: 47:23:0000000:79-47/001/2019-48 Дополнительное соглашение от 22.08.2019 к договору аренды лесного участка №1258/ДС -2019-06 от 07.06.2019, № 1, выдан 22.08.2019



ДОКУМЕНТ ПОДПИСАН
ЭЛЕКТРОННОЙ ПОДПИСЬЮ

Сертификат: 00BВ056В7401СВ38D2В3576ACDC8425108

Владелец: ФЕДЕРАЛЬНАЯ СЛУЖБА ГОСУДАРСТВЕННОЙ
РЕГИСТРАЦИИ, КАДАСТРА И КАРТОГРАФИИ
Действителен: с 27.06.2023 по 19.09.2024

полное наименование должности

инициалы, фамилия

Земельный участок			
вид объекта недвижимости			
Лист № 17 раздела 2	Всего листов раздела 2: 87	Всего разделов: 6	Всего листов выписки: 2072

11.06.2024г. № КУВИ-001/2024-157716606

Кадастровый номер: 47:23:0000000:79

	сведения об осуществлении государственной регистрации сделки, права, ограничения права без необходимого в силу закона согласия третьего лица, органа:	данные отсутствуют
	сведения об управляющем залогом и о договоре управления залогом, если такой договор заключен для управления ипотекой:	данные отсутствуют
	сведения о депозитарии, который осуществляет хранение обездвиженной документарной закладной или электронной закладной:	
	ведения о внесении изменений или дополнений в регистрационную запись об ипотеке:	
4.22	вид:	Аренда
	дата государственной регистрации:	21.10.2019 10:46:07
	номер государственной регистрации:	47:23:0000000:79-47/001/2019-47
	срок, на который установлены ограничение прав и обременение объекта недвижимости:	Срок действия с 21.10.2019 с 21.10.2019 на 49 лет
	лицо, в пользу которого установлены ограничение прав и обременение объекта недвижимости:	Общество с ограниченной ответственностью "Линк Девелопмент", ИНН: 7811418017
	сведения о возможности предоставления третьим лицам персональных данных физического лица	данные отсутствуют
	основание государственной регистрации:	Договор аренды лесного участка для строительства, реконструкции, эксплуатации линейных объектов, № 1257/ДС-2019-06, выдан 07.06.2019, дата государственной регистрации: 21.10.2019, номер государственной регистрации: 47:23:0000000:79-47/001/2019-46 Дополнительное соглашение от 22.08.2019 к договору аренды лесного участка №1257/ДС-2019-06 от 07.06.2019, № 1, выдан 22.08.2019
	сведения об осуществлении государственной регистрации сделки, права, ограничения права без необходимого в силу закона согласия третьего лица, органа:	данные отсутствуют
	сведения об управляющем залогом и о договоре управления залогом, если такой договор заключен для управления ипотекой:	данные отсутствуют



ДОКУМЕНТ ПОДПИСАН
ЭЛЕКТРОННОЙ ПОДПИСЬЮ

Сертификат: 00ВВ056В7401СВ38D2В3576АСDC8425108

Владелец: ФЕДЕРАЛЬНАЯ СЛУЖБА ГОСУДАРСТВЕННОЙ

РЕГИСТРАЦИИ, КАДАСТРА И КАРТОГРАФИИ

Действителен: с 27.06.2023 по 19.09.2024

полное наименование должности

инициалы, фамилия

Земельный участок			
вид объекта недвижимости			
Лист № 18 раздела 2	Всего листов раздела 2: 87	Всего разделов: 6	Всего листов выписки: 2072

11.06.2024г. № КУВИ-001/2024-157716606

Кадастровый номер: 47:23:0000000:79

	сведения о депозитарии, который осуществляет хранение бездвиженной документарной закладной или электронной закладной:	
	ведения о внесении изменений или дополнений в регистрационную запись об ипотеке:	
4.23	вид:	Аренда
	дата государственной регистрации:	04.07.2019 13:29:13
	номер государственной регистрации:	47:23:0000000:79-47/001/2019-41
	срок, на который установлены ограничение прав и обременение объекта недвижимости:	Срок действия с 04.07.2019 с 04.07.2019 на 49 лет
	лицо, в пользу которого установлены ограничение прав и обременение объекта недвижимости:	Акционерное общество "Первая Башенная Компания", ИНН: 7707387700
	сведения о возможности предоставления третьим лицам персональных данных физического лица	данные отсутствуют
	основание государственной регистрации:	Договор аренды лесного участка для строительства, реконструкции эксплуатации линейного объекта, № 1229/ДС-2019-05, выдан 13.05.2019, дата государственной регистрации: 04.07.2019, номер государственной регистрации: 47:23:0000000:79-47/001/2019-40
	сведения об осуществлении государственной регистрации сделки, права, ограничения права без необходимого в силу закона согласия третьего лица, органа:	данные отсутствуют
	сведения об управляющем залогом и о договоре управления залогом, если такой договор заключен для управления ипотекой:	данные отсутствуют
	сведения о депозитарии, который осуществляет хранение бездвиженной документарной закладной или электронной закладной:	
	ведения о внесении изменений или дополнений в регистрационную запись об ипотеке:	
4.24	вид:	Аренда
	дата государственной регистрации:	09.10.2018 16:56:20
	номер государственной регистрации:	47:23:0000000:79-47/001/2018-35
	срок, на который установлены ограничение прав и обременение объекта недвижимости:	Срок действия с 09.10.2018 с 09.10.2018 на 49 лет



ДОКУМЕНТ ПОДПИСАН
ЭЛЕКТРОННОЙ ПОДПИСЬЮ

Сертификат: 00ВВ056В7401СВ38Д2В3576АСДС8425108

Владелец: ФЕДЕРАЛЬНАЯ СЛУЖБА ГОСУДАРСТВЕННОЙ

РЕГИСТРАЦИИ, КАДАСТРА И КАРТОГРАФИИ

Действителен: с 27.06.2023 по 19.09.2024

полное наименование должности

инициалы, фамилия

Земельный участок			
вид объекта недвижимости			
Лист № 19 раздела 2	Всего листов раздела 2: 87	Всего разделов: 6	Всего листов выписки: 2072

11.06.2024г. № КУВИ-001/2024-157716606

Кадастровый номер: 47:23:0000000:79

	лицо, в пользу которого установлены ограничение прав и обременение объекта недвижимости:	Общество с ограниченной ответственностью "Линк Девелопмент", ИНН: 7811418017
	сведения о возможности предоставления третьим лицам персональных данных физического лица	данные отсутствуют
	основание государственной регистрации:	Договор аренды лесного участка для строительства и эксплуатации линейных объектов, № 1118/ДС/-2018-07, выдан 30.07.2018, дата государственной регистрации: 09.10.2018, номер государственной регистрации: 47:23:0000000:79-47/001/2018-34
	сведения об осуществлении государственной регистрации сделки, права, ограничения права без необходимого в силу закона согласия третьего лица, органа:	данные отсутствуют
	сведения об управляющем залогом и о договоре управления залогом, если такой договор заключен для управления ипотекой:	данные отсутствуют
	сведения о депозитарии, который осуществляет хранение обездвиженной документарной закладной или электронной закладной:	
	ведения о внесении изменений или дополнений в регистрационную запись об ипотеке:	
4.25	вид:	Аренда
	дата государственной регистрации:	25.12.2017 16:46:57
	номер государственной регистрации:	47:23:0000000:79-47/001/2017-25
	срок, на который установлены ограничение прав и обременение объекта недвижимости:	Срок действия с 25.12.2017 по 24.12.2020 с 25.12.2017 по 24.12.2020
	лицо, в пользу которого установлены ограничение прав и обременение объекта недвижимости:	Публичное акционерное общество "Газпром", ИНН: 7736050003
	сведения о возможности предоставления третьим лицам персональных данных физического лица	данные отсутствуют
	основание государственной регистрации:	Договор аренды лесного участка, № 995/ДС-2017-03, выдан 23.03.2017, дата государственной регистрации: 25.12.2017, номер государственной регистрации: 47:23:0000000:79-47/001/2017-24 Дополнительное соглашение, выдан 27.10.2017



ДОКУМЕНТ ПОДПИСАН
ЭЛЕКТРОННОЙ ПОДПИСЬЮ

Сертификат: 00ВВ056В7401СВ38Д2В3576АСДС8425108

Владелец: ФЕДЕРАЛЬНАЯ СЛУЖБА ГОСУДАРСТВЕННОЙ
РЕГИСТРАЦИИ, КАДАСТРА И КАРТОГРАФИИ
Действителен: с 27.06.2023 по 19.09.2024

полное наименование должности

инициалы, фамилия

Земельный участок			
вид объекта недвижимости			
Лист № 20 раздела 2	Всего листов раздела 2: 87	Всего разделов: 6	Всего листов выписки: 2072

11.06.2024г. № КУВИ-001/2024-157716606

Кадастровый номер: 47:23:0000000:79

	сведения об осуществлении государственной регистрации сделки, права, ограничения права без необходимого в силу закона согласия третьего лица, органа:	данные отсутствуют
	сведения об управляющем залогом и о договоре управления залогом, если такой договор заключен для управления ипотекой:	данные отсутствуют
	сведения о депозитарии, который осуществляет хранение обездвиженной документарной закладной или электронной закладной:	
	ведения о внесении изменений или дополнений в регистрационную запись об ипотеке:	
4.26	вид:	Аренда
	дата государственной регистрации:	21.08.2017 10:17:06
	номер государственной регистрации:	47:23:0000000:79-47/001/2017-17
	срок, на который установлены ограничение прав и обременение объекта недвижимости:	Срок действия с 21.08.2017 с 21.08.2017 на 49 лет
	лицо, в пользу которого установлены ограничение прав и обременение объекта недвижимости:	Общество с ограниченной ответственностью "Линк Девелопмент", ИНН: 7811418017
	сведения о возможности предоставления третьим лицам персональных данных физического лица	данные отсутствуют
	основание государственной регистрации:	Договор аренды лесного участка, № 1012/ДС-2017-04, выдан 25.04.2017, дата государственной регистрации: 21.08.2017, номер государственной регистрации: 47:23:0000000:79-47/001/2017-16
	сведения об осуществлении государственной регистрации сделки, права, ограничения права без необходимого в силу закона согласия третьего лица, органа:	данные отсутствуют
	сведения об управляющем залогом и о договоре управления залогом, если такой договор заключен для управления ипотекой:	данные отсутствуют
	сведения о депозитарии, который осуществляет хранение обездвиженной документарной закладной или электронной закладной:	



ДОКУМЕНТ ПОДПИСАН
ЭЛЕКТРОННОЙ ПОДПИСЬЮ

Сертификат: 00BV056B7401CB38D2B3576ACDC8425108

Владелец: ФЕДЕРАЛЬНАЯ СЛУЖБА ГОСУДАРСТВЕННОЙ

РЕГИСТРАЦИИ, КАДАСТРА И КАРТОГРАФИИ

Действителен: с 27.06.2023 по 19.09.2024

полное наименование должности

инициалы, фамилия

Земельный участок			
вид объекта недвижимости			
Лист № 21 раздела 2	Всего листов раздела 2: 87	Всего разделов: 6	Всего листов выписки: 2072

11.06.2024г. № КУВИ-001/2024-157716606

Кадастровый номер: 47:23:0000000:79

	ведения о внесении изменений или дополнений в регистрационную запись об ипотеке:	
4.27	вид:	Аренда
	дата государственной регистрации:	27.07.2017 10:51:41
	номер государственной регистрации:	47:23:0000000:79-47/001/2017-14
	срок, на который установлены ограничение прав и обременение объекта недвижимости:	Срок действия с 27.07.2017 с 27.07.2017 на 3 года
	лицо, в пользу которого установлены ограничение прав и обременение объекта недвижимости:	Публичное акционерное общество "Газпром", ИНН: 7736050003
	сведения о возможности предоставления третьим лицам персональных данных физического лица	данные отсутствуют
	основание государственной регистрации:	Договор аренды лесного участка, № 993/ДС-2017-03, выдан 23.03.2017,, дата государственной регистрации: 27.07.2017, номер государственной регистрации: 47:23:0000000:79-47/001/2017-13
	сведения об осуществлении государственной регистрации сделки, права, ограничения права без необходимого в силу закона согласия третьего лица, органа:	данные отсутствуют
	сведения об управляющем залогом и о договоре управления залогом, если такой договор заключен для управления ипотекой:	данные отсутствуют
	сведения о депозитарии, который осуществляет хранение обездвиженной документарной закладной или электронной закладной:	
	ведения о внесении изменений или дополнений в регистрационную запись об ипотеке:	
4.28	вид:	Аренда
	дата государственной регистрации:	14.06.2016 15:39:22
	номер государственной регистрации:	47-47/001-47/017/002/2016-74/2
	срок, на который установлены ограничение прав и обременение объекта недвижимости:	Срок действия с 14.06.2016 с 14.06.2016 на 49 лет
	лицо, в пользу которого установлены ограничение прав и обременение объекта недвижимости:	Общество с ограниченной ответственностью "Линк Девелопмент", ИНН: 7811418017
	сведения о возможности предоставления третьим лицам персональных данных физического лица	данные отсутствуют



ДОКУМЕНТ ПОДПИСАН
ЭЛЕКТРОННОЙ ПОДПИСЬЮ

Сертификат: 00BV056B7401CB38D2B3576ACDC8425108

Владелец: ФЕДЕРАЛЬНАЯ СЛУЖБА ГОСУДАРСТВЕННОЙ

РЕГИСТРАЦИИ, КАДАСТРА И КАРТОГРАФИИ

Действителен: с 27.06.2023 по 19.09.2024

полное наименование должности

инициалы, фамилия

Земельный участок			
вид объекта недвижимости			
Лист № 22 раздела 2	Всего листов раздела 2: 87	Всего разделов: 6	Всего листов выписки: 2072

11.06.2024г. № КУВИ-001/2024-157716606

Кадастровый номер: 47:23:0000000:79

	основание государственной регистрации:	Договор аренды лесного участка, № 887/ДС-2016-04, выдан 29.04.2016, дата государственной регистрации: 14.06.2016, номер государственной регистрации: 47-47/001-47/017/002/2016-74/1
	сведения об осуществлении государственной регистрации сделки, права, ограничения права без необходимого в силу закона согласия третьего лица, органа:	данные отсутствуют
	сведения об управляющем залогом и о договоре управления залогом, если такой договор заключен для управления ипотекой:	данные отсутствуют
	сведения о депозитарии, который осуществляет хранение обездвиженной документарной закладной или электронной закладной:	
	ведения о внесении изменений или дополнений в регистрационную запись об ипотеке:	
4.29	вид:	Аренда
	дата государственной регистрации:	25.05.2016 14:17:04
	номер государственной регистрации:	47-47/001-47/017/002/2016-30/2
	срок, на который установлены ограничение прав и обременение объекта недвижимости:	Срок действия с 25.05.2016 с 25.05.2016 на 49 лет
	лицо, в пользу которого установлены ограничение прав и обременение объекта недвижимости:	Общество с ограниченной ответственностью "Линк Девелопмент", ИНН: 7811418017
	сведения о возможности предоставления третьим лицам персональных данных физического лица	данные отсутствуют
	основание государственной регистрации:	Договор аренды лесного участка, № 869/ДС-2016-01, выдан 21.01.2016, дата государственной регистрации: 25.05.2016, номер государственной регистрации: 47-47/001-47/017/002/2016-30/1
	сведения об осуществлении государственной регистрации сделки, права, ограничения права без необходимого в силу закона согласия третьего лица, органа:	данные отсутствуют
	сведения об управляющем залогом и о договоре управления залогом, если такой договор заключен для управления ипотекой:	данные отсутствуют



ДОКУМЕНТ ПОДПИСАН
ЭЛЕКТРОННОЙ ПОДПИСЬЮ

Сертификат: 00BV056V7401CB38D2B3576ACDC8425108

Владелец: ФЕДЕРАЛЬНАЯ СЛУЖБА ГОСУДАРСТВЕННОЙ

РЕГИСТРАЦИИ, КАДАСТРА И КАРТОГРАФИИ

Действителен: с 27.06.2023 по 19.09.2024

полное наименование должности

инициалы, фамилия

Земельный участок			
вид объекта недвижимости			
Лист № 23 раздела 2	Всего листов раздела 2: 87	Всего разделов: 6	Всего листов выписки: 2072

11.06.2024г. № КУВИ-001/2024-157716606

Кадастровый номер: 47:23:0000000:79

	сведения о депозитарии, который осуществляет хранение бездвиженной документарной закладной или электронной закладной:	
	ведения о внесении изменений или дополнений в регистрационную запись об ипотеке:	
4.30	вид:	Аренда
	дата государственной регистрации:	03.02.2016 17:20:43
	номер государственной регистрации:	47-47/001-47/017/002/2016-3/2
	срок, на который установлены ограничение прав и обременение объекта недвижимости:	Срок действия с 03.02.2016 по 02.02.2065 с 03.02.2016 по 02.02.2065
	лицо, в пользу которого установлены ограничение прав и обременение объекта недвижимости:	Общество с ограниченной ответственностью "Линк Девелопмент", ИНН: 7811418017
	сведения о возможности предоставления третьим лицам персональных данных физического лица	данные отсутствуют
	основание государственной регистрации:	Договор аренды лесного участка, № 844/ДС-2015-12, выдан 24.12.2015, дата государственной регистрации: 03.02.2016, номер государственной регистрации: 47-47/001-47/017/002/2016-3/1
	сведения об осуществлении государственной регистрации сделки, права, ограничения права без необходимого в силу закона согласия третьего лица, органа:	данные отсутствуют
	сведения об управляющем залогом и о договоре управления залогом, если такой договор заключен для управления ипотекой:	данные отсутствуют
	сведения о депозитарии, который осуществляет хранение бездвиженной документарной закладной или электронной закладной:	
	ведения о внесении изменений или дополнений в регистрационную запись об ипотеке:	
4.31	вид:	Аренда
	дата государственной регистрации:	07.04.2015 15:48:29
	номер государственной регистрации:	47-47/001-47/001/004/2015-925/2
	срок, на который установлены ограничение прав и обременение объекта недвижимости:	Срок действия с 07.04.2015 по 06.04.2064 с 07.04.2015 по 06.04.2064



ДОКУМЕНТ ПОДПИСАН
ЭЛЕКТРОННОЙ ПОДПИСЬЮ

Сертификат: 00ВВ056В7401СВ38D2В3576АСDC8425108

Владелец: ФЕДЕРАЛЬНАЯ СЛУЖБА ГОСУДАРСТВЕННОЙ

РЕГИСТРАЦИИ, КАДАСТРА И КАРТОГРАФИИ

Действителен: с 27.06.2023 по 19.09.2024

полное наименование должности

инициалы, фамилия

Земельный участок			
вид объекта недвижимости			
Лист № 24 раздела 2	Всего листов раздела 2: 87	Всего разделов: 6	Всего листов выписки: 2072

11.06.2024г. № КУВИ-001/2024-157716606

Кадастровый номер: 47:23:0000000:79

	лицо, в пользу которого установлены ограничение прав и обременение объекта недвижимости:	Публичное акционерное общество "Газпром", ИНН: 7736050003
	сведения о возможности предоставления третьим лицам персональных данных физического лица	данные отсутствуют
	основание государственной регистрации:	Договор аренды лесного участка, № 774/ДС-2014-11, выдан 18.11.2014, дата государственной регистрации: 07.04.2015, номер государственной регистрации: 47-47/001-47/001/004/2015-925/1
	сведения об осуществлении государственной регистрации сделки, права, ограничения права без необходимого в силу закона согласия третьего лица, органа:	данные отсутствуют
	сведения об управляющем залоге и о договоре управления залогом, если такой договор заключен для управления ипотекой:	данные отсутствуют
	сведения о депозитарии, который осуществляет хранение обездвиженной документарной закладной или электронной закладной:	
	сведения о внесении изменений или дополнений в регистрационную запись об ипотеке:	
4.32	вид:	Аренда
	дата государственной регистрации:	03.02.2015 11:08:19
	номер государственной регистрации:	47-47/001-47/001/001/2015-196/2
	срок, на который установлены ограничение прав и обременение объекта недвижимости:	Срок действия с 03.02.2015 по 02.02.2064 с 03.02.2015 по 02.02.2064
	лицо, в пользу которого установлены ограничение прав и обременение объекта недвижимости:	Общество с ограниченной ответственностью "5Микрон НПО", ИНН: 4705042511
	сведения о возможности предоставления третьим лицам персональных данных физического лица	данные отсутствуют
	основание государственной регистрации:	Договор аренды лесного участка, № 775/ДС-2014-11, выдан 18.11.2014, дата государственной регистрации: 03.02.2015, номер государственной регистрации: 47-47/001-47/001/001/2015-196/1
	сведения об осуществлении государственной регистрации сделки, права, ограничения права без необходимого в силу закона согласия третьего лица, органа:	данные отсутствуют



ДОКУМЕНТ ПОДПИСАН
ЭЛЕКТРОННОЙ ПОДПИСЬЮ

Сертификат: 00BV056B7401CB38D2B3576ACDC8425108

Владелец: ФЕДЕРАЛЬНАЯ СЛУЖБА ГОСУДАРСТВЕННОЙ

РЕГИСТРАЦИИ, КАДАСТРА И КАРТОГРАФИИ

Действителен: с 27.06.2023 по 19.09.2024

полное наименование должности

инициалы, фамилия

Земельный участок			
вид объекта недвижимости			
Лист № 25 раздела 2	Всего листов раздела 2: 87	Всего разделов: 6	Всего листов выписки: 2072

11.06.2024г. № КУВИ-001/2024-157716606

Кадастровый номер: 47:23:0000000:79

	сведения об управляющем залогом и о договоре управления залогом, если такой договор заключен для управления ипотекой:	данные отсутствуют
	сведения о депозитари, который осуществляет хранение обездвиженной документарной закладной или электронной закладной:	
	ведения о внесении изменений или дополнений в регистрационную запись об ипотеке:	
4.33	вид:	Аренда
	дата государственной регистрации:	02.02.2015 17:21:22
	номер государственной регистрации:	47-47/001-47/001/001/2015-195/2
	срок, на который установлены ограничение прав и обременение объекта недвижимости:	Срок действия с 02.02.2015 по 01.02.2064 с 02.02.2015 по 01.02.2064
	лицо, в пользу которого установлены ограничение прав и обременение объекта недвижимости:	Общество с ограниченной ответственностью "5Микрон НПО", ИНН: 4705042511
	сведения о возможности предоставления третьим лицам персональных данных физического лица	данные отсутствуют
	основание государственной регистрации:	Договор аренды лесного участка, № 742/ДС-2014-08, выдан 22.08.2014, дата государственной регистрации: 02.02.2015, номер государственной регистрации: 47-47/001-47/001/001/2015-195/1
	сведения об осуществлении государственной регистрации сделки, права, ограничения права без необходимого в силу закона согласия третьего лица, органа:	данные отсутствуют
	сведения об управляющем залогом и о договоре управления залогом, если такой договор заключен для управления ипотекой:	данные отсутствуют
	сведения о депозитари, который осуществляет хранение обездвиженной документарной закладной или электронной закладной:	
ведения о внесении изменений или дополнений в регистрационную запись об ипотеке:		
4.34	вид:	Аренда
	дата государственной регистрации:	09.06.2014 00:00:00
	номер государственной регистрации:	47-47-01/005/2014-065



ДОКУМЕНТ ПОДПИСАН
ЭЛЕКТРОННОЙ ПОДПИСЬЮ

Сертификат: 00BV056B7401CB38D2B3576ACDC8425108

Владелец: ФЕДЕРАЛЬНАЯ СЛУЖБА ГОСУДАРСТВЕННОЙ

РЕГИСТРАЦИИ, КАДАСТРА И КАРТОГРАФИИ

Действителен: с 27.06.2023 по 19.09.2024

полное наименование должности

инициалы, фамилия

Земельный участок			
вид объекта недвижимости			
Лист № 26 раздела 2	Всего листов раздела 2: 87	Всего разделов: 6	Всего листов выписки: 2072

11.06.2024г. № КУВИ-001/2024-157716606

Кадастровый номер: 47:23:0000000:79

срок, на который установлены ограничение прав и обременение объекта недвижимости:	Срок действия с 09.06.2014 по 08.06.2063 с 09.06.2014 по 08.06.2063
лицо, в пользу которого установлены ограничение прав и обременение объекта недвижимости:	Общество с ограниченной ответственностью "Чащинский лесопункт", ИНН: 4719009680
сведения о возможности предоставления третьим лицам персональных данных физического лица	данные отсутствуют
основание государственной регистрации:	<p>Дополнительное соглашение к договору аренды лесного участка, выдан 27.04.2017, дата государственной регистрации: 26.06.2017, номер государственной регистрации: 47:23:0000000:79-47/001/2017-11</p> <p>Дополнительное соглашение, выдан 12.10.2016, дата государственной регистрации: 21.08.2017, номер государственной регистрации: 47:23:0000000:79-47/001/2017-18</p> <p>Дополнительное соглашение от 07.12.2017 к договору аренды лесного участка от 03.03.2014 № 14/3-2014-02, выдан 07.12.2017, дата государственной регистрации: 12.03.2018, номер государственной регистрации: 47:23:0000000:79-47/001/2018-31</p> <p>Дополнительное соглашение от 10.09.2014 к договору аренды лесного участка от 03 марта 2014 года №14/3-2014-02, выдан 10.09.2014, дата государственной регистрации: 13.10.2014, номер государственной регистрации: 47-47-01/011/2014-403</p> <p>Договор аренды лесного участка, № 14/3-2014-02, выдан 03.03.2014, дата государственной регистрации: 09.06.2014, номер государственной регистрации: 47-47-01/005/2014-065</p> <p>Дополнительное соглашение к договору аренды лесного участка №14/3-2014-02 от 03.03.2014, выдан 14.07.2016, дата государственной регистрации: 13.09.2016, номер государственной регистрации: 47-47/001-47/017/002/2016-176/1</p> <p>Дополнительное соглашение, выдан 16.08.2016, дата государственной регистрации: 14.10.2016, номер государственной регистрации: 47-47/001-47/017/002/2016-209/1</p> <p>Дополнительное соглашение к договору аренды лесного участка от 03.03.2014 №14/3-2014-02, выдан 16.08.2021</p> <p>Дополнительное соглашение к договору аренды лесного участка от 03.03.2014 №14/3-2014-02, выдан 16.08.2021</p>



ДОКУМЕНТ ПОДПИСАН
ЭЛЕКТРОННОЙ ПОДПИСЬЮ

Сертификат: 00ВВ056В7401СВ38D2В3576АСDC8425108

Владелец: ФЕДЕРАЛЬНАЯ СЛУЖБА ГОСУДАРСТВЕННОЙ
РЕГИСТРАЦИИ, КАДАСТРА И КАРТОГРАФИИ
Действителен: с 27.06.2023 по 19.09.2024

полное наименование должности

инициалы, фамилия

Земельный участок			
вид объекта недвижимости			

Лист № 27 раздела 2	Всего листов раздела 2: 87	Всего разделов: 6	Всего листов выписки: 2072
---------------------	----------------------------	-------------------	----------------------------

11.06.2024г. № КУВИ-001/2024-157716606

Кадастровый номер: 47:23:0000000:79

	сведения об осуществлении государственной регистрации сделки, права, ограничения права без необходимого в силу закона согласия третьего лица, органа:	данные отсутствуют
	сведения об управляющем залогом и о договоре управления залогом, если такой договор заключен для управления ипотекой:	данные отсутствуют
	сведения о депозитарии, который осуществляет хранение обездвиженной документарной закладной или электронной закладной:	
	ведения о внесении изменений или дополнений в регистрационную запись об ипотеке:	
4.35	вид:	Аренда
	дата государственной регистрации:	21.04.2014 00:00:00
	номер государственной регистрации:	47-47-01/004/2014-346
	срок, на который установлены ограничение прав и обременение объекта недвижимости:	Срок действия с 21.04.2014 по 21.04.2063 с 21.04.2014 по 21.04.2063
	лицо, в пользу которого установлены ограничение прав и обременение объекта недвижимости:	Общество с ограниченной ответственностью "Линк Девелопмент", ИНН: 7811418017
	сведения о возможности предоставления третьим лицам персональных данных физического лица	данные отсутствуют
	основание государственной регистрации:	Договор аренды лесного участка, № 655/ДС-2013-12, выдан 05.12.2013, дата государственной регистрации: 21.04.2014, номер государственной регистрации: 47-47-01/004/2014-346 Дополнительное соглашение, выдан 08.09.2016, дата государственной регистрации: 27.09.2016, номер государственной регистрации: 47-47/001-47/017/002/2016-185/1
	сведения об осуществлении государственной регистрации сделки, права, ограничения права без необходимого в силу закона согласия третьего лица, органа:	данные отсутствуют
	сведения об управляющем залогом и о договоре управления залогом, если такой договор заключен для управления ипотекой:	данные отсутствуют



ДОКУМЕНТ ПОДПИСАН
ЭЛЕКТРОННОЙ ПОДПИСЬЮ

Сертификат: 00ВВ056В7401СВ38Д2В3576АСDC8425108

Владелец: ФЕДЕРАЛЬНАЯ СЛУЖБА ГОСУДАРСТВЕННОЙ
РЕГИСТРАЦИИ, КАДАСТРА И КАРТОГРАФИИ
Действителен: с 27.06.2023 по 19.09.2024

полное наименование должности

инициалы, фамилия

Земельный участок			
вид объекта недвижимости			
Лист № 28 раздела 2	Всего листов раздела 2: 87	Всего разделов: 6	Всего листов выписки: 2072

11.06.2024г. № КУВИ-001/2024-157716606

Кадастровый номер: 47:23:0000000:79

	сведения о депозитарии, который осуществляет хранение бездвиженной документарной закладной или электронной закладной:	
	ведения о внесении изменений или дополнений в регистрационную запись об ипотеке:	
4.36	вид:	Аренда
	дата государственной регистрации:	18.04.2014 00:00:00
	номер государственной регистрации:	47-47-01/004/2014-321
	срок, на который установлены ограничение прав и обременение объекта недвижимости:	Срок действия с 18.04.2014 по 17.04.2024 с 18.04.2014 по 17.04.2024
	лицо, в пользу которого установлены ограничение прав и обременение объекта недвижимости:	Открытое акционерное общество "Российские железные дороги", ИНН: 7708503727
	сведения о возможности предоставления третьим лицам персональных данных физического лица	данные отсутствуют
	основание государственной регистрации:	Договор аренды лесного участка, № 676/ДС-2014-02, выдан 14.02.2014, дата государственной регистрации: 18.04.2014, номер государственной регистрации: 47-47-01/004/2014-321
	сведения об осуществлении государственной регистрации сделки, права, ограничения права без необходимого в силу закона согласия третьего лица, органа:	данные отсутствуют
	сведения об управляющем залогом и о договоре управления залогом, если такой договор заключен для управления ипотекой:	данные отсутствуют
	сведения о депозитарии, который осуществляет хранение бездвиженной документарной закладной или электронной закладной:	
ведения о внесении изменений или дополнений в регистрационную запись об ипотеке:		
4.37	вид:	Аренда
	дата государственной регистрации:	28.03.2014 00:00:00
	номер государственной регистрации:	47-47-01/003/2014-404
	срок, на который установлены ограничение прав и обременение объекта недвижимости:	Срок действия с 28.03.2014 по 28.03.2017 с 28.03.2014 по 28.03.2017



ДОКУМЕНТ ПОДПИСАН
ЭЛЕКТРОННОЙ ПОДПИСЬЮ

Сертификат: 00BV056B7401CB38D2B3576ACDC8425108

Владелец: ФЕДЕРАЛЬНАЯ СЛУЖБА ГОСУДАРСТВЕННОЙ

РЕГИСТРАЦИИ, КАДАСТРА И КАРТОГРАФИИ

Действителен: с 27.06.2023 по 19.09.2024

полное наименование должности

инициалы, фамилия

Земельный участок			
вид объекта недвижимости			
Лист № 29 раздела 2	Всего листов раздела 2: 87	Всего разделов: 6	Всего листов выписки: 2072

11.06.2024г. № КУВИ-001/2024-157716606

Кадастровый номер: 47:23:0000000:79

	лицо, в пользу которого установлены ограничение прав и обременение объекта недвижимости:	Публичное акционерное общество "Федеральная сетевая компания Единой энергетической системы", ИНН: 4716016979
	сведения о возможности предоставления третьим лицам персональных данных физического лица	данные отсутствуют
	основание государственной регистрации:	Договор аренды лесного участка, № 663/ДС-2014-01, выдан 14.01.2014, дата государственной регистрации: 28.03.2014, номер государственной регистрации: 47-47-01/003/2014-404
	сведения об осуществлении государственной регистрации сделки, права, ограничения права без необходимого в силу закона согласия третьего лица, органа:	данные отсутствуют
	сведения об управляющем залоге и о договоре управления залогом, если такой договор заключен для управления ипотекой:	данные отсутствуют
	сведения о депозитарии, который осуществляет хранение обездвиженной документарной закладной или электронной закладной:	
	сведения о внесении изменений или дополнений в регистрационную запись об ипотеке:	
4.38	вид:	Аренда
	дата государственной регистрации:	13.01.2014 00:00:00
	номер государственной регистрации:	47-47-01/012/2013-199
	срок, на который установлены ограничение прав и обременение объекта недвижимости:	Срок действия с 13.01.2014 по 12.01.2017 с 13.01.2014 по 12.01.2017
	лицо, в пользу которого установлены ограничение прав и обременение объекта недвижимости:	Публичное акционерное общество "Федеральная сетевая компания Единой энергетической системы", ИНН: 4716016979
	сведения о возможности предоставления третьим лицам персональных данных физического лица	данные отсутствуют
	основание государственной регистрации:	Договор аренды лесного участка, № 586/ДС-2013-08, выдан 06.08.2013, дата государственной регистрации: 13.01.2014, номер государственной регистрации: 47-47-01/012/2013-199
	сведения об осуществлении государственной регистрации сделки, права, ограничения права без необходимого в силу закона согласия третьего лица, органа:	данные отсутствуют



ДОКУМЕНТ ПОДПИСАН
ЭЛЕКТРОННОЙ ПОДПИСЬЮ

Сертификат: 00BВ056В7401СВ38D2В3576АСDС8425108

Владелец: ФЕДЕРАЛЬНАЯ СЛУЖБА ГОСУДАРСТВЕННОЙ
РЕГИСТРАЦИИ, КАДАСТРА И КАРТОГРАФИИ
Действителен: с 27.06.2023 по 19.09.2024

полное наименование должности

инициалы, фамилия

Земельный участок			
вид объекта недвижимости			

Лист № 30 раздела 2	Всего листов раздела 2: 87	Всего разделов: 6	Всего листов выписки: 2072
---------------------	----------------------------	-------------------	----------------------------

11.06.2024г. № КУВИ-001/2024-157716606

Кадастровый номер: 47:23:0000000:79

	сведения об управляющем залогом и о договоре управления залогом, если такой договор заключен для управления ипотекой:	данные отсутствуют
	сведения о депозитарии, который осуществляет хранение обездвиженной документарной закладной или электронной закладной:	
	ведения о внесении изменений или дополнений в регистрационную запись об ипотеке:	
4.39	вид:	Аренда
	дата государственной регистрации:	24.09.2013 00:00:00
	номер государственной регистрации:	47-47-01/009/2013-071
	срок, на который установлены ограничение прав и обременение объекта недвижимости:	Срок действия с 24.09.2013 по 23.09.2062 с 24.09.2013 по 23.09.2062
	лицо, в пользу которого установлены ограничение прав и обременение объекта недвижимости:	Общество с ограниченной ответственностью "Линк Девелопмент", ИНН: 7811418017
	сведения о возможности предоставления третьим лицам персональных данных физического лица	данные отсутствуют
	основание государственной регистрации:	Договор аренды лесного участка, № 500/ДС-2013-01, выдан 25.01.2013, дата государственной регистрации: 24.09.2013, номер государственной регистрации: 47-47-01/009/2013-071 Дополнительное соглашение к договору аренды лесного участка от 25.01.2013 №500/ДС-2013-01, выдан 29.04.2016, дата государственной регистрации: 25.05.2016, номер государственной регистрации: 47-47/001-47/017/002/2016-51/1
	сведения об осуществлении государственной регистрации сделки, права, ограничения права без необходимого в силу закона согласия третьего лица, органа:	данные отсутствуют
	сведения об управляющем залогом и о договоре управления залогом, если такой договор заключен для управления ипотекой:	данные отсутствуют
	сведения о депозитарии, который осуществляет хранение обездвиженной документарной закладной или электронной закладной:	



ДОКУМЕНТ ПОДПИСАН
ЭЛЕКТРОННОЙ ПОДПИСЬЮ

Сертификат: 00BВ056В7401СВ38D2В3576ACDC8425108

Владелец: ФЕДЕРАЛЬНАЯ СЛУЖБА ГОСУДАРСТВЕННОЙ
РЕГИСТРАЦИИ, КАДАСТРА И КАРТОГРАФИИ
Действителен: с 27.06.2023 по 19.09.2024

полное наименование должности

инициалы, фамилия

Земельный участок			
вид объекта недвижимости			
Лист № 31 раздела 2	Всего листов раздела 2: 87	Всего разделов: 6	Всего листов выписки: 2072

11.06.2024г. № КУВИ-001/2024-157716606

Кадастровый номер: 47:23:0000000:79

	ведения о внесении изменений или дополнений в регистрационную запись об ипотеке:	
4.40	вид:	Аренда
	дата государственной регистрации:	24.09.2013 00:00:00
	номер государственной регистрации:	47-47-01/009/2013-069
	срок, на который установлены ограничение прав и обременение объекта недвижимости:	Срок действия с 24.09.2013 по 23.09.2062 с 24.09.2013 по 23.09.2062
	лицо, в пользу которого установлены ограничение прав и обременение объекта недвижимости:	Общество с ограниченной ответственностью "Линк Девелопмент", ИНН: 7811418017
	сведения о возможности предоставления третьим лицам персональных данных физического лица	данные отсутствуют
	основание государственной регистрации:	Договор аренды лесного участка, № 550/ДС-2013-04, выдан 05.04.2013, дата государственной регистрации: 24.09.2013, номер государственной регистрации: 47-47-01/009/2013-069 Дополнительное соглашение к договору аренды лесного участка от 05.04.2013 №550/ДС-2013-04, выдан 21.05.2015, дата государственной регистрации: 04.08.2015, номер государственной регистрации: 47-47/001-47/001/010/2015-441/1
	сведения об осуществлении государственной регистрации сделки, права, ограничения права без необходимого в силу закона согласия третьего лица, органа:	данные отсутствуют
	сведения об управляющем залогом и о договоре управления залогом, если такой договор заключен для управления ипотекой:	данные отсутствуют
	сведения о депозитарии, который осуществляет хранение бездвиженной документарной закладной или электронной закладной:	
ведения о внесении изменений или дополнений в регистрационную запись об ипотеке:		
4.41	вид:	Аренда
	дата государственной регистрации:	15.08.2013 00:00:00
	номер государственной регистрации:	47-47-01/008/2013-142
	срок, на который установлены ограничение прав и обременение объекта недвижимости:	Срок действия с 14.08.2013 по 13.08.2062 с 14.08.2013 по 13.08.2062



ДОКУМЕНТ ПОДПИСАН
ЭЛЕКТРОННОЙ ПОДПИСЬЮ

Сертификат: 00BV056B7401CB38D2B3576ACDC8425108

Владелец: ФЕДЕРАЛЬНАЯ СЛУЖБА ГОСУДАРСТВЕННОЙ

РЕГИСТРАЦИИ, КАДАСТРА И КАРТОГРАФИИ

Действителен: с 27.06.2023 по 19.09.2024

полное наименование должности

инициалы, фамилия

Земельный участок			
вид объекта недвижимости			
Лист № 32 раздела 2	Всего листов раздела 2: 87	Всего разделов: 6	Всего листов выписки: 2072

11.06.2024г. № КУВИ-001/2024-157716606

Кадастровый номер: 47:23:0000000:79

	лицо, в пользу которого установлены ограничение прав и обременение объекта недвижимости:	Общество с ограниченной ответственностью "Линк Девелопмент", ИНН: 7811418017
	сведения о возможности предоставления третьим лицам персональных данных физического лица	данные отсутствуют
	основание государственной регистрации:	Договор аренды лесного участка, № 498/ДС-2013-01, выдан 25.01.2013, дата государственной регистрации: 14.08.2013, номер государственной регистрации: 47-47-01/008/2013-142 Дополнительное соглашение к договору аренды лесного участка от 25.01.2013 №498/ДС-2013-01, выдан 21.05.2015, дата государственной регистрации: 04.08.2015, номер государственной регистрации: 47-47/001-47/001/010/2015-439/1
	сведения об осуществлении государственной регистрации сделки, права, ограничения права без необходимого в силу закона согласия третьего лица, органа:	данные отсутствуют
	сведения об управляющем залогом и о договоре управления залогом, если такой договор заключен для управления ипотекой:	данные отсутствуют
	сведения о депозитарии, который осуществляет хранение бездвиженной документарной закладной или электронной закладной:	
	ведения о внесении изменений или дополнений в регистрационную запись об ипотеке:	
4.42	вид:	Аренда
	дата государственной регистрации:	02.08.2013 00:00:00
	номер государственной регистрации:	47-47-01/006/2013-258
	срок, на который установлены ограничение прав и обременение объекта недвижимости:	Срок действия с 02.08.2013 по 01.08.2062 с 02.08.2013 по 01.08.2062
	лицо, в пользу которого установлены ограничение прав и обременение объекта недвижимости:	Общество с ограниченной ответственностью "Линк Девелопмент", ИНН: 7811418017
	сведения о возможности предоставления третьим лицам персональных данных физического лица	данные отсутствуют
	основание государственной регистрации:	Дополнительное соглашение, выдан 28.09.2015, дата государственной регистрации: 20.10.2015, номер государственной регистрации: 47-47/001-47/016/013/2015-10/1



ДОКУМЕНТ ПОДПИСАН
ЭЛЕКТРОННОЙ ПОДПИСЬЮ

Сертификат: 00BV056B7401CB38D2B3576ACDC8425108

Владелец: ФЕДЕРАЛЬНАЯ СЛУЖБА ГОСУДАРСТВЕННОЙ

РЕГИСТРАЦИИ, КАДАСТРА И КАРТОГРАФИИ

Действителен: с 27.06.2023 по 19.09.2024

полное наименование должности

инициалы, фамилия

Земельный участок			
вид объекта недвижимости			
Лист № 33 раздела 2	Всего листов раздела 2: 87	Всего разделов: 6	Всего листов выписки: 2072

11.06.2024г. № КУВИ-001/2024-157716606

Кадастровый номер: 47:23:0000000:79

		Договор аренды лесного участка, № 435/ДС-2012-12, выдан 07.12.2012, дата государственной регистрации: 02.08.2013, номер государственной регистрации: 47-47-01/006/2013-258
	сведения об осуществлении государственной регистрации сделки, права, ограничения права без необходимого в силу закона согласия третьего лица, органа:	данные отсутствуют
	сведения об управляющем залогом и о договоре управления залогом, если такой договор заключен для управления ипотекой:	данные отсутствуют
	сведения о депозитарии, который осуществляет хранение обездвиженной документарной закладной или электронной закладной:	
	ведения о внесении изменений или дополнений в регистрационную запись об ипотеке:	
4.43	вид:	Аренда
	дата государственной регистрации:	02.08.2013 00:00:00
	номер государственной регистрации:	47-47-01/006/2013-257
	срок, на который установлены ограничение прав и обременение объекта недвижимости:	Срок действия с 02.08.2013 по 01.08.2062 с 02.08.2013 по 01.08.2062
	лицо, в пользу которого установлены ограничение прав и обременение объекта недвижимости:	Общество с ограниченной ответственностью "Линк Девелопмент", ИНН: 7811418017
	сведения о возможности предоставления третьим лицам персональных данных физического лица	данные отсутствуют
	основание государственной регистрации:	Договор аренды лесного участка, № 437/ДС-2012-12, выдан 07.12.2012, дата государственной регистрации: 02.08.2013, номер государственной регистрации: 47-47-01/006/2013-257
	сведения об осуществлении государственной регистрации сделки, права, ограничения права без необходимого в силу закона согласия третьего лица, органа:	данные отсутствуют
	сведения об управляющем залогом и о договоре управления залогом, если такой договор заключен для управления ипотекой:	данные отсутствуют



ДОКУМЕНТ ПОДПИСАН
ЭЛЕКТРОННОЙ ПОДПИСЬЮ

Сертификат: 00BV056V7401CB38D2B3576ACDC8425108

Владелец: ФЕДЕРАЛЬНАЯ СЛУЖБА ГОСУДАРСТВЕННОЙ
РЕГИСТРАЦИИ, КАДАСТРА И КАРТОГРАФИИ
Действителен: с 27.06.2023 по 19.09.2024

полное наименование должности

инициалы, фамилия

Земельный участок			
вид объекта недвижимости			
Лист № 34 раздела 2	Всего листов раздела 2: 87	Всего разделов: 6	Всего листов выписки: 2072

11.06.2024г. № КУВИ-001/2024-157716606

Кадастровый номер: 47:23:0000000:79

	сведения о депозитарии, который осуществляет хранение бездвиженной документарной закладной или электронной закладной:	
	ведения о внесении изменений или дополнений в регистрационную запись об ипотеке:	
4.44	вид:	Аренда
	дата государственной регистрации:	24.06.2013 00:00:00
	номер государственной регистрации:	47-47-01/006/2013-209
	срок, на который установлены ограничение прав и обременение объекта недвижимости:	Срок действия с 24.06.2013 по 23.06.2062 с 24.06.2013 по 23.06.2062
	лицо, в пользу которого установлены ограничение прав и обременение объекта недвижимости:	Общество с ограниченной ответственностью "Линк Девелопмент", ИНН: 7811418017
	сведения о возможности предоставления третьим лицам персональных данных физического лица	данные отсутствуют
	основание государственной регистрации:	Договор аренды лесного участка, № 501/ДС-2013-01, выдан 25.01.2013, дата государственной регистрации: 24.06.2013, номер государственной регистрации: 47-47-01/006/2013-209 Дополнительное соглашение к договору аренды лесного участка от 25.01.2013 №501/ДС-2013-01, выдан 01.12.2014, дата государственной регистрации: 05.05.2015, номер государственной регистрации: 47-47/001-47/001/008/2015-307/1
	сведения об осуществлении государственной регистрации сделки, права, ограничения права без необходимого в силу закона согласия третьего лица, органа:	данные отсутствуют
	сведения об управляющем залоге и о договоре управления залогом, если такой договор заключен для управления ипотекой:	данные отсутствуют
	сведения о депозитарии, который осуществляет хранение бездвиженной документарной закладной или электронной закладной:	
	ведения о внесении изменений или дополнений в регистрационную запись об ипотеке:	
4.45	вид:	Аренда
	дата государственной регистрации:	19.06.2013 00:00:00



ДОКУМЕНТ ПОДПИСАН
ЭЛЕКТРОННОЙ ПОДПИСЬЮ

Сертификат: 00BV056B7401CB38D2B3576ACDC8425108

Владелец: ФЕДЕРАЛЬНАЯ СЛУЖБА ГОСУДАРСТВЕННОЙ

РЕГИСТРАЦИИ, КАДАСТРА И КАРТОГРАФИИ

Действителен: с 27.06.2023 по 19.09.2024

полное наименование должности

инициалы, фамилия

Земельный участок			
вид объекта недвижимости			
Лист № 35 раздела 2	Всего листов раздела 2: 87	Всего разделов: 6	Всего листов выписки: 2072

11.06.2024г. № КУВИ-001/2024-157716606

Кадастровый номер: 47:23:0000000:79

	номер государственной регистрации:	47-47-01/006/2013-165
	срок, на который установлены ограничение прав и обременение объекта недвижимости:	Срок действия с 19.06.2013 по 18.06.2062 с 19.06.2013 по 18.06.2062
	лицо, в пользу которого установлены ограничение прав и обременение объекта недвижимости:	Общество с ограниченной ответственностью "Линк Девелопмент", ИНН: 7811418017
	сведения о возможности предоставления третьим лицам персональных данных физического лица	данные отсутствуют
	основание государственной регистрации:	Договор аренды лесного участка, № 506/ДС-2013-01, выдан 25.01.2013, дата государственной регистрации: 19.06.2013, номер государственной регистрации: 47-47-01/006/2013-165
	сведения об осуществлении государственной регистрации сделки, права, ограничения права без необходимого в силу закона согласия третьего лица, органа:	данные отсутствуют
	сведения об управляющем залоге и о договоре управления залогом, если такой договор заключен для управления ипотекой:	данные отсутствуют
	сведения о депозитарии, который осуществляет хранение обездвиженной документарной закладной или электронной закладной:	
	ведения о внесении изменений или дополнений в регистрационную запись об ипотеке:	
4.46	вид:	Аренда
	дата государственной регистрации:	19.06.2013 00:00:00
	номер государственной регистрации:	47-47-01/006/2013-164
	срок, на который установлены ограничение прав и обременение объекта недвижимости:	Срок действия с 19.06.2013 по 18.06.2062 с 19.06.2013 по 18.06.2062
	лицо, в пользу которого установлены ограничение прав и обременение объекта недвижимости:	Общество с ограниченной ответственностью "Линк Девелопмент", ИНН: 7811418017
	сведения о возможности предоставления третьим лицам персональных данных физического лица	данные отсутствуют
	основание государственной регистрации:	Договор аренды лесного участка, № 497/ДС-2013-01, выдан 25.01.2013, дата государственной регистрации: 19.06.2013, номер государственной регистрации: 47-47-01/006/2013-164



ДОКУМЕНТ ПОДПИСАН
ЭЛЕКТРОННОЙ ПОДПИСЬЮ

Сертификат: 00ВВ056В7401СВ38Д2В3576АСДС8425108

Владелец: ФЕДЕРАЛЬНАЯ СЛУЖБА ГОСУДАРСТВЕННОЙ

РЕГИСТРАЦИИ, КАДАСТРА И КАРТОГРАФИИ

Действителен: с 27.06.2023 по 19.09.2024

полное наименование должности

инициалы, фамилия

Земельный участок			
вид объекта недвижимости			
Лист № 36 раздела 2	Всего листов раздела 2: 87	Всего разделов: 6	Всего листов выписки: 2072

11.06.2024г. № КУВИ-001/2024-157716606

Кадастровый номер: 47:23:0000000:79

		Дополнительное соглашение к договору аренды лесного участка от 25.01.2013 №479/ДС-2013-01, выдан 08.09.2016, дата государственной регистрации: 23.09.2016, номер государственной регистрации: 47-47/001-47/017/002/2016-184/1
	сведения об осуществлении государственной регистрации сделки, права, ограничения права без необходимого в силу закона согласия третьего лица, органа:	данные отсутствуют
	сведения об управляющем залогом и о договоре управления залогом, если такой договор заключен для управления ипотекой:	данные отсутствуют
	сведения о депозитари, который осуществляет хранение обездвиженной документарной закладной или электронной закладной:	
	ведения о внесении изменений или дополнений в регистрационную запись об ипотеке:	
4.47	вид:	Аренда
	дата государственной регистрации:	10.06.2013 00:00:00
	номер государственной регистрации:	47-47-01/006/2013-006
	срок, на который установлены ограничение прав и обременение объекта недвижимости:	Срок действия с 10.06.2013 по 09.06.2062 с 10.06.2013 по 09.06.2062
	лицо, в пользу которого установлены ограничение прав и обременение объекта недвижимости:	Общество с ограниченной ответственностью "Линк Девелопмент", ИНН: 7811418017
	сведения о возможности предоставления третьим лицам персональных данных физического лица	данные отсутствуют
	основание государственной регистрации:	Договор аренды лесного участка, № 505/ДС-2013-01, выдан 25.01.2013, дата государственной регистрации: 10.06.2013, номер государственной регистрации: 47-47-01/006/2013-006 Дополнительное соглашение к договору аренды лесного участка от 25.01.2013 №505/ДС-2013-01, выдан 29.04.2016, дата государственной регистрации: 25.05.2016, номер государственной регистрации: 47-47/001-47/017/002/2016-52/1
	сведения об осуществлении государственной регистрации сделки, права, ограничения права без необходимого в силу закона согласия третьего лица, органа:	данные отсутствуют



ДОКУМЕНТ ПОДПИСАН
ЭЛЕКТРОННОЙ ПОДПИСЬЮ

Сертификат: 00BV056B7401CB38D2B3576ACDC8425108

Владелец: ФЕДЕРАЛЬНАЯ СЛУЖБА ГОСУДАРСТВЕННОЙ
РЕГИСТРАЦИИ, КАДАСТРА И КАРТОГРАФИИ
Действителен: с 27.06.2023 по 19.09.2024

полное наименование должности

инициалы, фамилия

Земельный участок			
вид объекта недвижимости			
Лист № 37 раздела 2	Всего листов раздела 2: 87	Всего разделов: 6	Всего листов выписки: 2072

11.06.2024г. № КУВИ-001/2024-157716606

Кадастровый номер: 47:23:0000000:79

	сведения об управляющем залогом и о договоре управления залогом, если такой договор заключен для управления ипотекой:	данные отсутствуют
	сведения о депозитарии, который осуществляет хранение обездвиженной документарной закладной или электронной закладной:	
	ведения о внесении изменений или дополнений в регистрационную запись об ипотеке:	
4.48	вид:	Аренда
	дата государственной регистрации:	10.06.2013 00:00:00
	номер государственной регистрации:	47-47-01/006/2013-005
	срок, на который установлены ограничение прав и обременение объекта недвижимости:	Срок действия с 10.06.2013 по 09.06.2062 с 10.06.2013 по 09.06.2062
	лицо, в пользу которого установлены ограничение прав и обременение объекта недвижимости:	Общество с ограниченной ответственностью "Линк Девелопмент", ИНН: 7811418017
	сведения о возможности предоставления третьим лицам персональных данных физического лица	данные отсутствуют
	основание государственной регистрации:	Договор аренды лесного участка, № 502/ДС-2013-01, выдан 25.01.2013, дата государственной регистрации: 10.06.2013, номер государственной регистрации: 47-47-01/006/2013-005
	сведения об осуществлении государственной регистрации сделки, права, ограничения права без необходимого в силу закона согласия третьего лица, органа:	данные отсутствуют
	сведения об управляющем залогом и о договоре управления залогом, если такой договор заключен для управления ипотекой:	данные отсутствуют
	сведения о депозитарии, который осуществляет хранение обездвиженной документарной закладной или электронной закладной:	
4.49	вид:	Аренда
	дата государственной регистрации:	04.06.2013 00:00:00
	номер государственной регистрации:	47-47-01/005/2013-121



ДОКУМЕНТ ПОДПИСАН
ЭЛЕКТРОННОЙ ПОДПИСЬЮ

Сертификат: 00BV056B7401CB38D2B3576ACDC8425108

Владелец: ФЕДЕРАЛЬНАЯ СЛУЖБА ГОСУДАРСТВЕННОЙ


РЕГИСТРАЦИИ, КАДАСТРА И КАРТОГРАФИИ

Действителен: с 27.06.2023 по 19.09.2024

полное наименование должности

инициалы, фамилия

Земельный участок	
вид объекта недвижимости	
Лист № 38 раздела 2	Всего листов раздела 2: 87
Всего разделов: 6	Всего листов выписки: 2072
11.06.2024г. № КУВИ-001/2024-157716606	
Кадастровый номер:	47:23:0000000:79
срок, на который установлены ограничение прав и обременение объекта недвижимости:	Срок действия с 04.06.2013 по 03.06.2062 с 04.06.2013 по 03.06.2062
лицо, в пользу которого установлены ограничение прав и обременение объекта недвижимости:	Общество с ограниченной ответственностью "Контакт КС", ИНН: 4705026118
сведения о возможности предоставления третьим лицам персональных данных физического лица	данные отсутствуют
основание государственной регистрации:	Договор аренды лесного участка, № 1/Н-2013-03, выдан 01.04.2013, дата государственной регистрации: 04.06.2013, номер государственной регистрации: 47-47-01/005/2013-121
сведения об осуществлении государственной регистрации сделки, права, ограничения права без необходимого в силу закона согласия третьего лица, органа:	данные отсутствуют
сведения об управляющем залоге и о договоре управления залогом, если такой договор заключен для управления ипотекой:	данные отсутствуют
сведения о депозитарии, который осуществляет хранение обездвиженной документарной закладной или электронной закладной:	
сведения о внесении изменений или дополнений в регистрационную запись об ипотеке:	
4.50 вид:	Аренда
дата государственной регистрации:	03.06.2013 00:00:00
номер государственной регистрации:	47-47-01/005/2013-394
срок, на который установлены ограничение прав и обременение объекта недвижимости:	Срок действия с 03.06.2013 по 02.06.2062 с 03.06.2013 по 02.06.2062
лицо, в пользу которого установлены ограничение прав и обременение объекта недвижимости:	Общество с ограниченной ответственностью "Линк Девелопмент", ИНН: 7811418017
сведения о возможности предоставления третьим лицам персональных данных физического лица	данные отсутствуют
основание государственной регистрации:	Договор аренды лесного участка, № 436/ДС-2012-12, выдан 07.12.2012, дата государственной регистрации: 03.06.2013, номер государственной регистрации: 47-47-01/005/2013-394

полное наименование должности	 ДОКУМЕНТ ПОДПИСАН ЭЛЕКТРОННОЙ ПОДПИСЬЮ	инициалы, фамилия
	Сертификат: 00ВВ056В7401СВ38Д2В3576АСDC8425108 Владелец: ФЕДЕРАЛЬНАЯ СЛУЖБА ГОСУДАРСТВЕННОЙ РЕГИСТРАЦИИ, КАДАСТРА И КАРТОГРАФИИ Действителен: с 27.06.2023 по 19.09.2024	

Земельный участок

вид объекта недвижимости

Лист № 39 раздела 2

Всего листов раздела 2: 87

Всего разделов: 6

Всего листов выписки: 2072

11.06.2024г. № КУВИ-001/2024-157716606

Кадастровый номер:

47:23:0000000:79

	сведения об осуществлении государственной регистрации сделки, права, ограничения права без необходимого в силу закона согласия третьего лица, органа:	данные отсутствуют
	сведения об управляющем залогом и о договоре управления залогом, если такой договор заключен для управления ипотекой:	данные отсутствуют
	сведения о депозитарии, который осуществляет хранение обездвиженной документарной закладной или электронной закладной:	
	ведения о внесении изменений или дополнений в регистрационную запись об ипотеке:	
4.51	вид:	Аренда
	дата государственной регистрации:	17.05.2013 00:00:00
	номер государственной регистрации:	47-47-01/005/2013-288
	срок, на который установлены ограничение прав и обременение объекта недвижимости:	Срок действия с 17.05.2013 по 16.05.2062 с 17.05.2013 по 16.05.2062
	лицо, в пользу которого установлены ограничение прав и обременение объекта недвижимости:	Общество с ограниченной ответственностью "Линк Девелопмент", ИНН: 7811418017
	сведения о возможности предоставления третьим лицам персональных данных физического лица	данные отсутствуют
	основание государственной регистрации:	Договор аренды лесного участка, № 504/ДС-2013-01, выдан 25.01.2013, дата государственной регистрации: 17.05.2013, номер государственной регистрации: 47-47-01/005/2013-288 Дополнительное соглашение к договору аренды лесного участка от 25.01.2013 №504/ДС-2013-01, выдан 01.12.2014, дата государственной регистрации: 05.05.2015, номер государственной регистрации: 47-47/001-47/001/008/2015-310/1
	сведения об осуществлении государственной регистрации сделки, права, ограничения права без необходимого в силу закона согласия третьего лица, органа:	данные отсутствуют
	сведения об управляющем залогом и о договоре управления залогом, если такой договор заключен для управления ипотекой:	данные отсутствуют



ДОКУМЕНТ ПОДПИСАН
ЭЛЕКТРОННОЙ ПОДПИСЬЮ

Сертификат: 00ВВ056В7401СВ38Д2В3576АСDC8425108

Владелец: ФЕДЕРАЛЬНАЯ СЛУЖБА ГОСУДАРСТВЕННОЙ

РЕГИСТРАЦИИ, КАДАСТРА И КАРТОГРАФИИ

Действителен: с 27.06.2023 по 19.09.2024

полное наименование должности

инициалы, фамилия

Земельный участок			
вид объекта недвижимости			
Лист № 40 раздела 2	Всего листов раздела 2: 87	Всего разделов: 6	Всего листов выписки: 2072

11.06.2024г. № КУВИ-001/2024-157716606

Кадастровый номер: 47:23:0000000:79

	сведения о депозитарии, который осуществляет хранение бездвиженной документарной закладной или электронной закладной:	
	ведения о внесении изменений или дополнений в регистрационную запись об ипотеке:	
4.52	вид:	Аренда
	дата государственной регистрации:	17.05.2013 00:00:00
	номер государственной регистрации:	47-47-01/005/2013-287
	срок, на который установлены ограничение прав и обременение объекта недвижимости:	Срок действия с 17.05.2013 по 16.05.2062 с 17.05.2013 по 16.05.2062
	лицо, в пользу которого установлены ограничение прав и обременение объекта недвижимости:	Общество с ограниченной ответственностью "Линк Девелопмент", ИНН: 7811418017
	сведения о возможности предоставления третьим лицам персональных данных физического лица	данные отсутствуют
	основание государственной регистрации:	Договор аренды лесного участка, № 499/ДС-2013-01, выдан 25.01.2013, дата государственной регистрации: 17.05.2013, номер государственной регистрации: 47-47-01/005/2013-287 Дополнительное соглашение к договору аренды лесного участка от 25.01.2013 №499/ДС-2013-01, выдан 21.05.2015, дата государственной регистрации: 04.08.2015, номер государственной регистрации: 47-47/001-47/001/010/2015-440/1
	сведения об осуществлении государственной регистрации сделки, права, ограничения права без необходимого в силу закона согласия третьего лица, органа:	данные отсутствуют
	сведения об управляющем залоге и о договоре управления залогом, если такой договор заключен для управления ипотекой:	данные отсутствуют
	сведения о депозитарии, который осуществляет хранение бездвиженной документарной закладной или электронной закладной:	
	ведения о внесении изменений или дополнений в регистрационную запись об ипотеке:	
4.53	вид:	Аренда
	дата государственной регистрации:	17.05.2013 00:00:00



ДОКУМЕНТ ПОДПИСАН
ЭЛЕКТРОННОЙ ПОДПИСЬЮ

Сертификат: 00BV056B7401CB38D2B3576ACDC8425108

Владелец: ФЕДЕРАЛЬНАЯ СЛУЖБА ГОСУДАРСТВЕННОЙ

РЕГИСТРАЦИИ, КАДАСТРА И КАРТОГРАФИИ

Действителен: с 27.06.2023 по 19.09.2024

полное наименование должности

инициалы, фамилия

Земельный участок			
вид объекта недвижимости			
Лист № 41 раздела 2	Всего листов раздела 2: 87	Всего разделов: 6	Всего листов выписки: 2072

11.06.2024г. № КУВИ-001/2024-157716606

Кадастровый номер: 47:23:0000000:79

	номер государственной регистрации:	47-47-01/005/2013-286
	срок, на который установлены ограничение прав и обременение объекта недвижимости:	Срок действия с 17.05.2013 по 16.05.2062 с 17.05.2013 по 16.05.2062
	лицо, в пользу которого установлены ограничение прав и обременение объекта недвижимости:	Общество с ограниченной ответственностью "Линк Девелопмент", ИНН: 7811418017
	сведения о возможности предоставления третьим лицам персональных данных физического лица	данные отсутствуют
	основание государственной регистрации:	Договор аренды лесного участка, № 503/ДС-2013-01, выдан 25.01.2013, дата государственной регистрации: 17.05.2013, номер государственной регистрации: 47-47-01/005/2013-286 Дополнительное соглашение к договору аренды лесного участка от 25.01.2013 №503/ДС-2013-01, выдан 01.12.2014, дата государственной регистрации: 31.03.2016, номер государственной регистрации: 47-47/001-47/001/008/2015-311/1
	сведения об осуществлении государственной регистрации сделки, права, ограничения права без необходимого в силу закона согласия третьего лица, органа:	данные отсутствуют
	сведения об управляющем залогом и о договоре управления залогом, если такой договор заключен для управления ипотекой:	данные отсутствуют
	сведения о депозитарии, который осуществляет хранение бездвиженной документарной закладной или электронной закладной:	
	ведения о внесении изменений или дополнений в регистрационную запись об ипотеке:	
4.54	вид:	Аренда
	дата государственной регистрации:	14.05.2013 00:00:00
	номер государственной регистрации:	47-47-01/002/2013-054
	срок, на который установлены ограничение прав и обременение объекта недвижимости:	Срок действия с 14.05.2013 по 13.05.2062 с 14.05.2013 по 13.05.2062
	лицо, в пользу которого установлены ограничение прав и обременение объекта недвижимости:	Открытое акционерное общество "Российские железные дороги", ИНН: 7708503727
	сведения о возможности предоставления третьим лицам персональных данных физического лица	данные отсутствуют



ДОКУМЕНТ ПОДПИСАН
ЭЛЕКТРОННОЙ ПОДПИСЬЮ

Сертификат: 00BV056B7401CB38D2B3576ACDC8425108

Владелец: ФЕДЕРАЛЬНАЯ СЛУЖБА ГОСУДАРСТВЕННОЙ

РЕГИСТРАЦИИ, КАДАСТРА И КАРТОГРАФИИ

Действителен: с 27.06.2023 по 19.09.2024

полное наименование должности

инициалы, фамилия

Земельный участок			
вид объекта недвижимости			
Лист № 42 раздела 2	Всего листов раздела 2: 87	Всего разделов: 6	Всего листов выписки: 2072

11.06.2024г. № КУВИ-001/2024-157716606

Кадастровый номер: 47:23:0000000:79

	основание государственной регистрации:	Договор аренды лесного участка, № 518/ДС-2013-01, выдан 28.01.2013, дата государственной регистрации: 14.05.2013, номер государственной регистрации: 47-47-01/002/2013-054
	сведения об осуществлении государственной регистрации сделки, права, ограничения права без необходимого в силу закона согласия третьего лица, органа:	данные отсутствуют
	сведения об управляющем залогом и о договоре управления залогом, если такой договор заключен для управления ипотекой:	данные отсутствуют
	сведения о депозитарии, который осуществляет хранение обездвиженной документарной закладной или электронной закладной:	
	ведения о внесении изменений или дополнений в регистрационную запись об ипотеке:	
4.55	вид:	Аренда
	дата государственной регистрации:	07.03.2013 00:00:00
	номер государственной регистрации:	47-47-01/001/2013-482
	срок, на который установлены ограничение прав и обременение объекта недвижимости:	Срок действия с 07.03.2013 по 06.03.2016 с 07.03.2013 по 06.03.2016
	лицо, в пользу которого установлены ограничение прав и обременение объекта недвижимости:	Публичное акционерное общество "Федеральная сетевая компания Единой энергетической системы", ИНН: 4716016979
	сведения о возможности предоставления третьим лицам персональных данных физического лица	данные отсутствуют
	основание государственной регистрации:	Договор аренды лесного участка, № 429/ДС-2012-12, выдан 06.12.2012, дата государственной регистрации: 07.03.2013, номер государственной регистрации: 47-47-01/001/2013-482
	сведения об осуществлении государственной регистрации сделки, права, ограничения права без необходимого в силу закона согласия третьего лица, органа:	данные отсутствуют
	сведения об управляющем залогом и о договоре управления залогом, если такой договор заключен для управления ипотекой:	данные отсутствуют



ДОКУМЕНТ ПОДПИСАН
ЭЛЕКТРОННОЙ ПОДПИСЬЮ

Сертификат: 00BV056V7401CB38D2B3576ACDC8425108

Владелец: ФЕДЕРАЛЬНАЯ СЛУЖБА ГОСУДАРСТВЕННОЙ

РЕГИСТРАЦИИ, КАДАСТРА И КАРТОГРАФИИ

Действителен: с 27.06.2023 по 19.09.2024

полное наименование должности

инициалы, фамилия

Земельный участок			
вид объекта недвижимости			
Лист № 43 раздела 2	Всего листов раздела 2: 87	Всего разделов: 6	Всего листов выписки: 2072

11.06.2024г. № КУВИ-001/2024-157716606

Кадастровый номер: 47:23:0000000:79

	сведения о депозитарии, который осуществляет хранение бездвиженной документарной закладной или электронной закладной:	
	ведения о внесении изменений или дополнений в регистрационную запись об ипотеке:	
4.56	вид:	Аренда
	дата государственной регистрации:	10.10.2012 00:00:00
	номер государственной регистрации:	47-47-01/003/2012-493
	срок, на который установлены ограничение прав и обременение объекта недвижимости:	Срок действия с 10.10.2012 по 30.12.2013 с 10.10.2012 по 30.12.2013
	лицо, в пользу которого установлены ограничение прав и обременение объекта недвижимости:	ЗАО "Межотраслевое научно-производственное предприятие "Фарт", ИНН: 7810621859
	сведения о возможности предоставления третьим лицам персональных данных физического лица	данные отсутствуют
	основание государственной регистрации:	Договор аренды лесного участка, № 102/Т-2012-08, выдан 23.08.2012, дата государственной регистрации: 10.10.2012, номер государственной регистрации: 47-47-01/003/2012-493
	сведения об осуществлении государственной регистрации сделки, права, ограничения права без необходимого в силу закона согласия третьего лица, органа:	данные отсутствуют
	сведения об управляющем залоге и о договоре управления залогом, если такой договор заключен для управления ипотекой:	данные отсутствуют
	сведения о депозитарии, который осуществляет хранение бездвиженной документарной закладной или электронной закладной:	
ведения о внесении изменений или дополнений в регистрационную запись об ипотеке:		
4.57	вид:	Аренда
	дата государственной регистрации:	10.10.2012 00:00:00
	номер государственной регистрации:	47-47-01/003/2012-493
	срок, на который установлены ограничение прав и обременение объекта недвижимости:	Срок действия с 10.10.2012 по 30.12.2013 с 10.10.2012 по 30.12.2013



ДОКУМЕНТ ПОДПИСАН
ЭЛЕКТРОННОЙ ПОДПИСЬЮ

Сертификат: 00BV056B7401CB38D2B3576ACDC8425108

Владелец: ФЕДЕРАЛЬНАЯ СЛУЖБА ГОСУДАРСТВЕННОЙ

РЕГИСТРАЦИИ, КАДАСТРА И КАРТОГРАФИИ

Действителен: с 27.06.2023 по 19.09.2024

полное наименование должности

инициалы, фамилия

Земельный участок			
вид объекта недвижимости			

Лист № 44 раздела 2	Всего листов раздела 2: 87	Всего разделов: 6	Всего листов выписки: 2072
---------------------	----------------------------	-------------------	----------------------------

11.06.2024г. № КУВИ-001/2024-157716606

Кадастровый номер: 47:23:0000000:79

	лицо, в пользу которого установлены ограничение прав и обременение объекта недвижимости:	ЗАО "Межотраслевое научно-производственное предприятие "Фарт", ИНН: 7810621859
	сведения о возможности предоставления третьим лицам персональных данных физического лица	данные отсутствуют
	основание государственной регистрации:	Договор аренды лесного участка, № 102/Г-2012-08, выдан 23.08.2012, дата государственной регистрации: 10.10.2012, номер государственной регистрации: 47-47-01/003/2012-493
	сведения об осуществлении государственной регистрации сделки, права, ограничения права без необходимого в силу закона согласия третьего лица, органа:	данные отсутствуют
	сведения об управляющем залоге и о договоре управления залогом, если такой договор заключен для управления ипотекой:	данные отсутствуют
	сведения о депозитарии, который осуществляет хранение обездвиженной документарной закладной или электронной закладной:	
	сведения о внесении изменений или дополнений в регистрационную запись об ипотеке:	
4.58	вид:	Аренда
	дата государственной регистрации:	24.08.2012 00:00:00
	номер государственной регистрации:	47-47-01/007/2012-280
	срок, на который установлены ограничение прав и обременение объекта недвижимости:	Срок действия с 24.08.2012 по 24.04.2018 с 24.08.2012 по 24.04.2018
	лицо, в пользу которого установлены ограничение прав и обременение объекта недвижимости:	Общество с ограниченной ответственностью "Аркада", ИНН: 4719020331
	сведения о возможности предоставления третьим лицам персональных данных физического лица	данные отсутствуют
	основание государственной регистрации:	Договор аренды лесного участка, № 134/К-2012-06, выдан 22.06.2012, дата государственной регистрации: 24.08.2012, номер государственной регистрации: 47-47-01/007/2012-280
	сведения об осуществлении государственной регистрации сделки, права, ограничения права без необходимого в силу закона согласия третьего лица, органа:	данные отсутствуют



ДОКУМЕНТ ПОДПИСАН
ЭЛЕКТРОННОЙ ПОДПИСЬЮ

Сертификат: 00BV056B7401CB38D2B3576ACDC8425108

Владелец: ФЕДЕРАЛЬНАЯ СЛУЖБА ГОСУДАРСТВЕННОЙ
РЕГИСТРАЦИИ, КАДАСТРА И КАРТОГРАФИИ
Действителен: с 27.06.2023 по 19.09.2024

полное наименование должности

инициалы, фамилия

Земельный участок

вид объекта недвижимости

Лист № 45 раздела 2

Всего листов раздела 2: 87

Всего разделов: 6

Всего листов выписки: 2072

11.06.2024г. № КУВИ-001/2024-157716606

Кадастровый номер:

47:23:0000000:79

	сведения об управляющем залогом и о договоре управления залогом, если такой договор заключен для управления ипотекой:	данные отсутствуют
	сведения о депозитари, который осуществляет хранение обездвиженной документарной закладной или электронной закладной:	
	ведения о внесении изменений или дополнений в регистрационную запись об ипотеке:	
4.59	вид:	Аренда
	дата государственной регистрации:	17.08.2012 00:00:00
	номер государственной регистрации:	47-47-01/007/2012-230
	срок, на который установлены ограничение прав и обременение объекта недвижимости:	Срок действия с 17.08.2012 по 30.11.2013 с 17.08.2012 по 30.11.2013
	лицо, в пользу которого установлены ограничение прав и обременение объекта недвижимости:	Общество с ограниченной ответственностью "Гатчинторф", ИНН: 4719016790
	сведения о возможности предоставления третьим лицам персональных данных физического лица	данные отсутствуют
	основание государственной регистрации:	Договор аренды лесного участка, № 131/Г-2012-06, выдан 16.06.2012, дата государственной регистрации: 17.08.2012, номер государственной регистрации: 47-47-01/007/2012-230
	сведения об осуществлении государственной регистрации сделки, права, ограничения права без необходимого в силу закона согласия третьего лица, органа:	данные отсутствуют
	сведения об управляющем залогом и о договоре управления залогом, если такой договор заключен для управления ипотекой:	данные отсутствуют
	сведения о депозитари, который осуществляет хранение обездвиженной документарной закладной или электронной закладной:	
	ведения о внесении изменений или дополнений в регистрационную запись об ипотеке:	
4.60	вид:	Аренда
	дата государственной регистрации:	23.07.2012 00:00:00
	номер государственной регистрации:	47-47-01/003/2012-264



ДОКУМЕНТ ПОДПИСАН
ЭЛЕКТРОННОЙ ПОДПИСЬЮ

Сертификат: 00BV056B7401CB38D2B3576ACDC8425108

Владелец: ФЕДЕРАЛЬНАЯ СЛУЖБА ГОСУДАРСТВЕННОЙ

РЕГИСТРАЦИИ, КАДАСТРА И КАРТОГРАФИИ

Действителен: с 27.06.2023 по 19.09.2024

полное наименование должности

инициалы, фамилия

Земельный участок			
вид объекта недвижимости			
Лист № 46 раздела 2	Всего листов раздела 2: 87	Всего разделов: 6	Всего листов выписки: 2072

11.06.2024г. № КУВИ-001/2024-157716606

Кадастровый номер: 47:23:0000000:79

	срок, на который установлены ограничение прав и обременение объекта недвижимости:	Срок действия с 23.07.2012 по 24.07.2061 с 23.07.2012 по 24.07.2061
	лицо, в пользу которого установлены ограничение прав и обременение объекта недвижимости:	Открытое акционерное общество "Российские железные дороги", ИНН: 7708503727
	сведения о возможности предоставления третьим лицам персональных данных физического лица	данные отсутствуют
	основание государственной регистрации:	Договор аренды лесного участка, № 367/ДС-2012-04, выдан 12.04.2012, дата государственной регистрации: 23.07.2012, номер государственной регистрации: 47-47-01/003/2012-264
	сведения об осуществлении государственной регистрации сделки, права, ограничения права без необходимого в силу закона согласия третьего лица, органа:	данные отсутствуют
	сведения об управляющем залогом и о договоре управления залогом, если такой договор заключен для управления ипотекой:	данные отсутствуют
	сведения о депозитарии, который осуществляет хранение обездвиженной документарной закладной или электронной закладной:	
	ведения о внесении изменений или дополнений в регистрационную запись об ипотеке:	
4.61	вид:	Аренда
	дата государственной регистрации:	22.06.2012 00:00:00
	номер государственной регистрации:	47-47-01/003/2012-265
	срок, на который установлены ограничение прав и обременение объекта недвижимости:	Срок действия с 22.06.2012 по 21.06.2061 с 22.06.2012 по 21.06.2061
	лицо, в пользу которого установлены ограничение прав и обременение объекта недвижимости:	Открытое акционерное общество "Российские железные дороги", ИНН: 7708503727
	сведения о возможности предоставления третьим лицам персональных данных физического лица	данные отсутствуют
	основание государственной регистрации:	Договор аренды лесного участка, № 366/ДС-2012-04, выдан 12.04.2012, дата государственной регистрации: 22.06.2012, номер государственной регистрации: 47-47-01/003/2012-265



ДОКУМЕНТ ПОДПИСАН
ЭЛЕКТРОННОЙ ПОДПИСЬЮ

Сертификат: 00BV056B7401CB38D2B3576ACDC8425108

Владелец: ФЕДЕРАЛЬНАЯ СЛУЖБА ГОСУДАРСТВЕННОЙ

РЕГИСТРАЦИИ, КАДАСТРА И КАРТОГРАФИИ

Действителен: с 27.06.2023 по 19.09.2024

полное наименование должности

инициалы, фамилия

Земельный участок			
вид объекта недвижимости			
Лист № 47 раздела 2	Всего листов раздела 2: 87	Всего разделов: 6	Всего листов выписки: 2072

11.06.2024г. № КУВИ-001/2024-157716606

Кадастровый номер: 47:23:0000000:79

	сведения об осуществлении государственной регистрации сделки, права, ограничения права без необходимого в силу закона согласия третьего лица, органа:	данные отсутствуют
	сведения об управляющем залогом и о договоре управления залогом, если такой договор заключен для управления ипотекой:	данные отсутствуют
	сведения о депозитарии, который осуществляет хранение обездвиженной документарной закладной или электронной закладной:	
	ведения о внесении изменений или дополнений в регистрационную запись об ипотеке:	
4.62	вид:	Аренда
	дата государственной регистрации:	24.04.2012 00:00:00
	номер государственной регистрации:	47-47-01/001/2012-483
	срок, на который установлены ограничение прав и обременение объекта недвижимости:	Срок действия с 24.04.2012 по 19.02.2029 с 24.04.2012 по 19.02.2029
	лицо, в пользу которого установлены ограничение прав и обременение объекта недвижимости:	Открытое акционерное общество "Карьеры Долomitов", ИНН: 4719000656
	сведения о возможности предоставления третьим лицам персональных данных физического лица	данные отсутствуют
	основание государственной регистрации:	Договор аренды лесного участка, № 91/К-2010-11, выдан 10.02.2012, дата государственной регистрации: 24.04.2012, номер государственной регистрации: 47-47-01/001/2012-483 Дополнительное соглашение 20.08.2012 к договору аренды лесного участка от 10.02.2012 №91/К-2010-11, дата государственной регистрации: 12.10.2012, номер государственной регистрации: 47-47-01/009/2012-125
	сведения об осуществлении государственной регистрации сделки, права, ограничения права без необходимого в силу закона согласия третьего лица, органа:	данные отсутствуют
	сведения об управляющем залогом и о договоре управления залогом, если такой договор заключен для управления ипотекой:	данные отсутствуют



ДОКУМЕНТ ПОДПИСАН
ЭЛЕКТРОННОЙ ПОДПИСЬЮ

Сертификат: 00BV056B7401CB38D2B3576ACDC8425108

Владелец: ФЕДЕРАЛЬНАЯ СЛУЖБА ГОСУДАРСТВЕННОЙ
РЕГИСТРАЦИИ, КАДАСТРА И КАРТОГРАФИИ
Действителен: с 27.06.2023 по 19.09.2024

полное наименование должности

инициалы, фамилия

Земельный участок			
вид объекта недвижимости			
Лист № 48 раздела 2	Всего листов раздела 2: 87	Всего разделов: 6	Всего листов выписки: 2072

11.06.2024г. № КУВИ-001/2024-157716606

Кадастровый номер: 47:23:0000000:79

	сведения о депозитарии, который осуществляет хранение бездвиженной документарной закладной или электронной закладной:	
	ведения о внесении изменений или дополнений в регистрационную запись об ипотеке:	
4.63	вид:	Аренда
	дата государственной регистрации:	24.04.2012 00:00:00
	номер государственной регистрации:	47-47-01/001/2012-482
	срок, на который установлены ограничение прав и обременение объекта недвижимости:	Срок действия с 24.04.2012 по 19.02.2029 с 24.04.2012 по 19.02.2029
	лицо, в пользу которого установлены ограничение прав и обременение объекта недвижимости:	Открытое акционерное общество "Карьеры Долomitов", ИНН: 4719000656
	сведения о возможности предоставления третьим лицам персональных данных физического лица	данные отсутствуют
	основание государственной регистрации:	Договор аренды лесного участка, № 90/К-2010-11, выдан 10.02.2012, дата государственной регистрации: 24.04.2012, номер государственной регистрации: 47-47-01/001/2012-482 Дополнительное соглашение 20.08.2012 к договору аренды лесного участка от 10.02.2012 №91/К-2010-11, дата государственной регистрации: 12.10.2012, номер государственной регистрации: 47-47-01/009/2012-125
	сведения об осуществлении государственной регистрации сделки, права, ограничения права без необходимого в силу закона согласия третьего лица, органа:	данные отсутствуют
	сведения об управляющем залогом и о договоре управления залогом, если такой договор заключен для управления ипотекой:	данные отсутствуют
	сведения о депозитарии, который осуществляет хранение бездвиженной документарной закладной или электронной закладной:	
	ведения о внесении изменений или дополнений в регистрационную запись об ипотеке:	
4.64	вид:	Аренда
	дата государственной регистрации:	24.04.2012 00:00:00
	номер государственной регистрации:	47-47-01/001/2012-481



ДОКУМЕНТ ПОДПИСАН
ЭЛЕКТРОННОЙ ПОДПИСЬЮ

Сертификат: 00BV056B7401CB38D2B3576ACDC8425108

Владелец: ФЕДЕРАЛЬНАЯ СЛУЖБА ГОСУДАРСТВЕННОЙ

РЕГИСТРАЦИИ, КАДАСТРА И КАРТОГРАФИИ

Действителен: с 27.06.2023 по 19.09.2024

полное наименование должности

инициалы, фамилия

Земельный участок			
вид объекта недвижимости			

Лист № 49 раздела 2	Всего листов раздела 2: 87	Всего разделов: 6	Всего листов выписки: 2072
---------------------	----------------------------	-------------------	----------------------------

11.06.2024г. № КУВИ-001/2024-157716606

Кадастровый номер: 47:23:0000000:79

	срок, на который установлены ограничение прав и обременение объекта недвижимости:	Срок действия с 24.04.2012 по 19.02.2029 с 24.04.2012 по 19.02.2029
	лицо, в пользу которого установлены ограничение прав и обременение объекта недвижимости:	Открытое акционерное общество "Карьеры Доломитов", ИНН: 4719000656
	сведения о возможности предоставления третьим лицам персональных данных физического лица	данные отсутствуют
	основание государственной регистрации:	Договор аренды лесного участка, № 226/ДС-2010-11, выдан 10.02.2012, дата государственной регистрации: 24.04.2012, номер государственной регистрации: 47-47-01/001/2012-481
	сведения об осуществлении государственной регистрации сделки, права, ограничения права без необходимого в силу закона согласия третьего лица, органа:	данные отсутствуют
	сведения об управляющем залогом и о договоре управления залогом, если такой договор заключен для управления ипотекой:	данные отсутствуют
	сведения о депозитарии, который осуществляет хранение обездвиженной документарной закладной или электронной закладной:	
	сведения о внесении изменений или дополнений в регистрационную запись об ипотеке:	
4.65	вид:	Аренда
	дата государственной регистрации:	27.03.2012 00:00:00
	номер государственной регистрации:	47-47-01/003/2012-171
	срок, на который установлены ограничение прав и обременение объекта недвижимости:	Срок действия с 27.03.2012 с 27.03.2012 на 4 года
	лицо, в пользу которого установлены ограничение прав и обременение объекта недвижимости:	Публичное акционерное общество "Федеральная сетевая компания Единой энергетической системы", ИНН: 4716016979
	сведения о возможности предоставления третьим лицам персональных данных физического лица	данные отсутствуют
	основание государственной регистрации:	Дополнительное соглашение от 25.09.2014 к договору аренды лесного участка от 21.02.2012 №356/ДС-2012-02, дата государственной регистрации: 16.01.2015, номер государственной регистрации: 47-47/001-01/015/2014-13/1



ДОКУМЕНТ ПОДПИСАН
ЭЛЕКТРОННОЙ ПОДПИСЬЮ

Сертификат: 00ВВ056В7401СВ38Д2В3576АСДС8425108

Владелец: ФЕДЕРАЛЬНАЯ СЛУЖБА ГОСУДАРСТВЕННОЙ
РЕГИСТРАЦИИ, КАДАСТРА И КАРТОГРАФИИ
Действителен: с 27.06.2023 по 19.09.2024

полное наименование должности

инициалы, фамилия

Земельный участок			
вид объекта недвижимости			
Лист № 50 раздела 2	Всего листов раздела 2: 87	Всего разделов: 6	Всего листов выписки: 2072

11.06.2024г. № КУВИ-001/2024-157716606

Кадастровый номер: 47:23:0000000:79

		Договор аренды лесного участка, № 356/ДС-2012-2, выдан 21.02.2012, дата государственной регистрации: 27.03.2012, номер государственной регистрации: 47-47-01/003/2012-171
	сведения об осуществлении государственной регистрации сделки, права, ограничения права без необходимого в силу закона согласия третьего лица, органа:	данные отсутствуют
	сведения об управляющем залогом и о договоре управления залогом, если такой договор заключен для управления ипотекой:	данные отсутствуют
	сведения о депозитарии, который осуществляет хранение обездвиженной документарной закладной или электронной закладной:	
	ведения о внесении изменений или дополнений в регистрационную запись об ипотеке:	
4.66	вид:	Аренда
	дата государственной регистрации:	27.03.2012 00:00:00
	номер государственной регистрации:	47-47-01/003/2012-171
	срок, на который установлены ограничение прав и обременение объекта недвижимости:	Срок действия с 27.03.2012 с 27.03.2012 на 4 года
	лицо, в пользу которого установлены ограничение прав и обременение объекта недвижимости:	Публичное акционерное общество "Федеральная сетевая компания Единой энергетической системы", ИНН: 4716016979
	сведения о возможности предоставления третьим лицам персональных данных физического лица	данные отсутствуют
	основание государственной регистрации:	Дополнительное соглашение от 25.09.2014 к договору аренды лесного участка от 21.02.2012 №356/ДС-2012-02, дата государственной регистрации: 16.01.2015, номер государственной регистрации: 47-47/001-01/015/2014-13/1 Договор аренды лесного участка, № 356/ДС-2012-2, выдан 21.02.2012, дата государственной регистрации: 27.03.2012, номер государственной регистрации: 47-47-01/003/2012-171
	сведения об осуществлении государственной регистрации сделки, права, ограничения права без необходимого в силу закона согласия третьего лица, органа:	данные отсутствуют



ДОКУМЕНТ ПОДПИСАН
ЭЛЕКТРОННОЙ ПОДПИСЬЮ

Сертификат: 00BV056B7401CB38D2B3576ACDC8425108

Владелец: ФЕДЕРАЛЬНАЯ СЛУЖБА ГОСУДАРСТВЕННОЙ

РЕГИСТРАЦИИ, КАДАСТРА И КАРТОГРАФИИ

Действителен: с 27.06.2023 по 19.09.2024

полное наименование должности

инициалы, фамилия

Земельный участок			
вид объекта недвижимости			
Лист № 51 раздела 2	Всего листов раздела 2: 87	Всего разделов: 6	Всего листов выписки: 2072

11.06.2024г. № КУВИ-001/2024-157716606

Кадастровый номер: 47:23:0000000:79

	сведения об управляющем залогом и о договоре управления залогом, если такой договор заключен для управления ипотекой:	данные отсутствуют
	сведения о депозитарии, который осуществляет хранение обездвиженной документарной закладной или электронной закладной:	
	ведения о внесении изменений или дополнений в регистрационную запись об ипотеке:	
4.67	вид:	Аренда
	дата государственной регистрации:	27.03.2012 00:00:00
	номер государственной регистрации:	47-47-01/003/2012-171
	срок, на который установлены ограничение прав и обременение объекта недвижимости:	Срок действия с 27.03.2012 с 27.03.2012 на 4 года
	лицо, в пользу которого установлены ограничение прав и обременение объекта недвижимости:	Публичное акционерное общество "Федеральная сетевая компания Единой энергетической системы", ИНН: 4716016979
	сведения о возможности предоставления третьим лицам персональных данных физического лица	данные отсутствуют
	основание государственной регистрации:	Дополнительное соглашение от 25.09.2014 к договору аренды лесного участка от 21.02.2012 №356/ДС-2012-02, дата государственной регистрации: 16.01.2015, номер государственной регистрации: 47-47/001-01/015/2014-13/1 Договор аренды лесного участка, № 356/ДС-2012-2, выдан 21.02.2012, дата государственной регистрации: 27.03.2012, номер государственной регистрации: 47-47-01/003/2012-171
	сведения об осуществлении государственной регистрации сделки, права, ограничения права без необходимого в силу закона согласия третьего лица, органа:	данные отсутствуют
	сведения об управляющем залогом и о договоре управления залогом, если такой договор заключен для управления ипотекой:	данные отсутствуют
	сведения о депозитарии, который осуществляет хранение обездвиженной документарной закладной или электронной закладной:	



ДОКУМЕНТ ПОДПИСАН
ЭЛЕКТРОННОЙ ПОДПИСЬЮ

Сертификат: 00BV056B7401CB38D2B3576ACDC8425108

Владелец: ФЕДЕРАЛЬНАЯ СЛУЖБА ГОСУДАРСТВЕННОЙ
РЕГИСТРАЦИИ, КАДАСТРА И КАРТОГРАФИИ
Действителен: с 27.06.2023 по 19.09.2024

полное наименование должности

инициалы, фамилия

Земельный участок			
вид объекта недвижимости			
Лист № 52 раздела 2	Всего листов раздела 2: 87	Всего разделов: 6	Всего листов выписки: 2072

11.06.2024г. № КУВИ-001/2024-157716606

Кадастровый номер: 47:23:0000000:79

	ведения о внесении изменений или дополнений в регистрационную запись об ипотеке:	
4.68	вид:	Аренда
	дата государственной регистрации:	27.03.2012 00:00:00
	номер государственной регистрации:	47-47-01/003/2012-171
	срок, на который установлены ограничение прав и обременение объекта недвижимости:	Срок действия с 27.03.2012 с 27.03.2012 на 4 года
	лицо, в пользу которого установлены ограничение прав и обременение объекта недвижимости:	Публичное акционерное общество "Федеральная сетевая компания Единой энергетической системы", ИНН: 4716016979
	сведения о возможности предоставления третьим лицам персональных данных физического лица	данные отсутствуют
	основание государственной регистрации:	Дополнительное соглашение от 25.09.2014 к договору аренды лесного участка от 21.02.2012 №356/ДС-2012-02, дата государственной регистрации: 16.01.2015, номер государственной регистрации: 47-47/001-01/015/2014-13/1 Договор аренды лесного участка, № 356/ДС-2012-2, выдан 21.02.2012, дата государственной регистрации: 27.03.2012, номер государственной регистрации: 47-47-01/003/2012-171
	сведения об осуществлении государственной регистрации сделки, права, ограничения права без необходимого в силу закона согласия третьего лица, органа:	данные отсутствуют
	сведения об управляющем залогом и о договоре управления залогом, если такой договор заключен для управления ипотекой:	данные отсутствуют
	сведения о депозитарии, который осуществляет хранение обездвиженной документарной закладной или электронной закладной:	
ведения о внесении изменений или дополнений в регистрационную запись об ипотеке:		
4.69	вид:	Аренда
	дата государственной регистрации:	27.03.2012 00:00:00
	номер государственной регистрации:	47-47-01/003/2012-171
	срок, на который установлены ограничение прав и обременение объекта недвижимости:	Срок действия с 27.03.2012 с 27.03.2012 на 4 года



ДОКУМЕНТ ПОДПИСАН
ЭЛЕКТРОННОЙ ПОДПИСЬЮ

Сертификат: 00BV056B7401CB38D2B3576ACDC8425108

Владелец: ФЕДЕРАЛЬНАЯ СЛУЖБА ГОСУДАРСТВЕННОЙ

РЕГИСТРАЦИИ, КАДАСТРА И КАРТОГРАФИИ

Действителен: с 27.06.2023 по 19.09.2024

полное наименование должности

инициалы, фамилия

Земельный участок			
вид объекта недвижимости			

Лист № 53 раздела 2	Всего листов раздела 2: 87	Всего разделов: 6	Всего листов выписки: 2072
---------------------	----------------------------	-------------------	----------------------------

11.06.2024г. № КУВИ-001/2024-157716606

Кадастровый номер: 47:23:0000000:79

	лицо, в пользу которого установлены ограничение прав и обременение объекта недвижимости:	Публичное акционерное общество "Федеральная сетевая компания Единой энергетической системы", ИНН: 4716016979
	сведения о возможности предоставления третьим лицам персональных данных физического лица	данные отсутствуют
	основание государственной регистрации:	Дополнительное соглашение от 25.09.2014 к договору аренды лесного участка от 21.02.2012 №356/ДС-2012-02, дата государственной регистрации: 16.01.2015, номер государственной регистрации: 47-47/001-01/015/2014-13/1 Договор аренды лесного участка, № 356/ДС-2012-2, выдан 21.02.2012, дата государственной регистрации: 27.03.2012, номер государственной регистрации: 47-47-01/003/2012-171
	сведения об осуществлении государственной регистрации сделки, права, ограничения права без необходимого в силу закона согласия третьего лица, органа:	данные отсутствуют
	сведения об управляющем залогом и о договоре управления залогом, если такой договор заключен для управления ипотекой:	данные отсутствуют
	сведения о депозитарии, который осуществляет хранение обездвиженной документарной закладной или электронной закладной:	
	ведения о внесении изменений или дополнений в регистрационную запись об ипотеке:	
4.70	вид:	Аренда
	дата государственной регистрации:	27.03.2012 00:00:00
	номер государственной регистрации:	47-47-01/003/2012-171
	срок, на который установлены ограничение прав и обременение объекта недвижимости:	Срок действия с 27.03.2012 с 27.03.2012 на 4 года
	лицо, в пользу которого установлены ограничение прав и обременение объекта недвижимости:	Публичное акционерное общество "Федеральная сетевая компания Единой энергетической системы", ИНН: 4716016979
	сведения о возможности предоставления третьим лицам персональных данных физического лица	данные отсутствуют



ДОКУМЕНТ ПОДПИСАН
ЭЛЕКТРОННОЙ ПОДПИСЬЮ

Сертификат: 00BV056B7401CB38D2B3576ACDC8425108

Владелец: ФЕДЕРАЛЬНАЯ СЛУЖБА ГОСУДАРСТВЕННОЙ

РЕГИСТРАЦИИ, КАДАСТРА И КАРТОГРАФИИ

Действителен: с 27.06.2023 по 19.09.2024

полное наименование должности

инициалы, фамилия

Земельный участок			
вид объекта недвижимости			
Лист № 54 раздела 2	Всего листов раздела 2: 87	Всего разделов: 6	Всего листов выписки: 2072

11.06.2024г. № КУВИ-001/2024-157716606

Кадастровый номер: 47:23:0000000:79

	основание государственной регистрации:	Дополнительное соглашение от 25.09.2014 к договору аренды лесного участка от 21.02.2012 №356/ДС-2012-02, дата государственной регистрации: 16.01.2015, номер государственной регистрации: 47-47/001-01/015/2014-13/1 Договор аренды лесного участка, № 356/ДС-2012-2, выдан 21.02.2012, дата государственной регистрации: 27.03.2012, номер государственной регистрации: 47-47-01/003/2012-171
	сведения об осуществлении государственной регистрации сделки, права, ограничения права без необходимого в силу закона согласия третьего лица, органа:	данные отсутствуют
	сведения об управляющем залогом и о договоре управления залогом, если такой договор заключен для управления ипотекой:	данные отсутствуют
	сведения о депозитарии, который осуществляет хранение обездвиженной документарной закладной или электронной закладной:	
	сведения о внесении изменений или дополнений в регистрационную запись об ипотеке:	
4.71	вид:	Аренда
	дата государственной регистрации:	27.03.2012 00:00:00
	номер государственной регистрации:	47-47-01/003/2012-171
	срок, на который установлены ограничение прав и обременение объекта недвижимости:	Срок действия с 27.03.2012 с 27.03.2012 на 4 года
	лицо, в пользу которого установлены ограничение прав и обременение объекта недвижимости:	Публичное акционерное общество "Федеральная сетевая компания Единой энергетической системы", ИНН: 4716016979
	сведения о возможности предоставления третьим лицам персональных данных физического лица	данные отсутствуют
	основание государственной регистрации:	Дополнительное соглашение от 25.09.2014 к договору аренды лесного участка от 21.02.2012 №356/ДС-2012-02, дата государственной регистрации: 16.01.2015, номер государственной регистрации: 47-47/001-01/015/2014-13/1 Договор аренды лесного участка, № 356/ДС-2012-2, выдан 21.02.2012, дата государственной регистрации: 27.03.2012, номер государственной регистрации: 47-47-01/003/2012-171



ДОКУМЕНТ ПОДПИСАН
ЭЛЕКТРОННОЙ ПОДПИСЬЮ

Сертификат: 00ВВ056В7401СВ38D2В3576АСDC8425108

Владелец: ФЕДЕРАЛЬНАЯ СЛУЖБА ГОСУДАРСТВЕННОЙ

РЕГИСТРАЦИИ, КАДАСТРА И КАРТОГРАФИИ

Действителен: с 27.06.2023 по 19.09.2024

полное наименование должности

инициалы, фамилия

Земельный участок			
вид объекта недвижимости			
Лист № 55 раздела 2	Всего листов раздела 2: 87	Всего разделов: 6	Всего листов выписки: 2072

11.06.2024г. № КУВИ-001/2024-157716606

Кадастровый номер: 47:23:0000000:79

	сведения об осуществлении государственной регистрации сделки, права, ограничения права без необходимого в силу закона согласия третьего лица, органа:	данные отсутствуют
	сведения об управляющем залогом и о договоре управления залогом, если такой договор заключен для управления ипотекой:	данные отсутствуют
	сведения о депозитарии, который осуществляет хранение обездвиженной документарной закладной или электронной закладной:	
	ведения о внесении изменений или дополнений в регистрационную запись об ипотеке:	
4.72	вид:	Аренда
	дата государственной регистрации:	22.04.2011 00:00:00
	номер государственной регистрации:	47-47-01/002/2011-260
	срок, на который установлены ограничение прав и обременение объекта недвижимости:	Срок действия с 22.04.2011 с 22.04.2011 на 49 лет
	лицо, в пользу которого установлены ограничение прав и обременение объекта недвижимости:	Акционерное общество "Русские Башни", ИНН: 7708698177
	сведения о возможности предоставления третьим лицам персональных данных физического лица	данные отсутствуют
	основание государственной регистрации:	Договор аренды лесного участка от 24.12.2010 №247/ДС-2010-12 и Дополнительное соглашение от 24.12.2010 к договору аренды лесного участка, № 247/ДС-2010-12, выдан 24.12.2010, дата государственной регистрации: 22.04.2011, номер государственной регистрации: 47-47-01/002/2011-260
	сведения об осуществлении государственной регистрации сделки, права, ограничения права без необходимого в силу закона согласия третьего лица, органа:	данные отсутствуют
	сведения об управляющем залогом и о договоре управления залогом, если такой договор заключен для управления ипотекой:	данные отсутствуют
	сведения о депозитарии, который осуществляет хранение обездвиженной документарной закладной или электронной закладной:	



ДОКУМЕНТ ПОДПИСАН
ЭЛЕКТРОННОЙ ПОДПИСЬЮ

Сертификат: 00BV056B7401CB38D2B3576ACDC8425108

Владелец: ФЕДЕРАЛЬНАЯ СЛУЖБА ГОСУДАРСТВЕННОЙ

РЕГИСТРАЦИИ, КАДАСТРА И КАРТОГРАФИИ

Действителен: с 27.06.2023 по 19.09.2024

полное наименование должности

инициалы, фамилия

Земельный участок			
вид объекта недвижимости			
Лист № 56 раздела 2	Всего листов раздела 2: 87	Всего разделов: 6	Всего листов выписки: 2072

11.06.2024г. № КУВИ-001/2024-157716606

Кадастровый номер: 47:23:0000000:79

	ведения о внесении изменений или дополнений в регистрационную запись об ипотеке:	
4.73	вид:	Аренда
	дата государственной регистрации:	21.04.2011 00:00:00
	номер государственной регистрации:	47-47-01/002/2011-260
	срок, на который установлены ограничение прав и обременение объекта недвижимости:	Срок действия с 22.04.2001 с 22.04.2001 на 49 лет
	лицо, в пользу которого установлены ограничение прав и обременение объекта недвижимости:	Акционерное общество "Русские Башни", ИНН: 7708698177
	сведения о возможности предоставления третьим лицам персональных данных физического лица	данные отсутствуют
	основание государственной регистрации:	Договор аренды лесного участка от 24.12.2010 №247/ДС-2010-12 и Дополнительное соглашение от 24.12.2010 к договору аренды лесного участка, № 247/ДС-2010-12, выдан 24.12.2010, дата государственной регистрации: 22.04.2011, номер государственной регистрации: 47-47-01/002/2011-260
	сведения об осуществлении государственной регистрации сделки, права, ограничения права без необходимого в силу закона согласия третьего лица, органа:	данные отсутствуют
	сведения об управляющем залоге и о договоре управления залогом, если такой договор заключен для управления ипотекой:	данные отсутствуют
	сведения о депозитарии, который осуществляет хранение обездвиженной документарной закладной или электронной закладной:	
ведения о внесении изменений или дополнений в регистрационную запись об ипотеке:		
4.74	вид:	Аренда
	дата государственной регистрации:	15.04.2011 00:00:00
	номер государственной регистрации:	47-47-01/002/2011-186
	срок, на который установлены ограничение прав и обременение объекта недвижимости:	Срок действия с 15.04.2011 с 15.04.2011 на 49 лет
	лицо, в пользу которого установлены ограничение прав и обременение объекта недвижимости:	Общество с ограниченной ответственностью "Линк Девелопмент", ИНН: 7811418017



ДОКУМЕНТ ПОДПИСАН
ЭЛЕКТРОННОЙ ПОДПИСЬЮ

Сертификат: 00BV056B7401CB38D2B3576ACDC8425108

Владелец: ФЕДЕРАЛЬНАЯ СЛУЖБА ГОСУДАРСТВЕННОЙ

РЕГИСТРАЦИИ, КАДАСТРА И КАРТОГРАФИИ

Действителен: с 27.06.2023 по 19.09.2024

полное наименование должности

инициалы, фамилия

Земельный участок			
вид объекта недвижимости			
Лист № 57 раздела 2	Всего листов раздела 2: 87	Всего разделов: 6	Всего листов выписки: 2072

11.06.2024г. № КУВИ-001/2024-157716606

Кадастровый номер: 47:23:0000000:79

	сведения о возможности предоставления третьим лицам персональных данных физического лица	данные отсутствуют
	основание государственной регистрации:	Договор аренды лесного участка, № 273/ДС-2011-03, выдан 02.03.2011, дата государственной регистрации: 15.04.2011, номер государственной регистрации: 47-47-01/002/2011-186 Дополнительное соглашение к договору аренды лесного участка от 02.03.2011 №273/ДС-2011-03, выдан 29.04.2016, дата государственной регистрации: 25.05.2016, номер государственной регистрации: 47-47/001-47/017/002/2016-53/1
	сведения об осуществлении государственной регистрации сделки, права, ограничения права без необходимого в силу закона согласия третьего лица, органа:	данные отсутствуют
	сведения об управляющем залогом и о договоре управления залогом, если такой договор заключен для управления ипотекой:	данные отсутствуют
	сведения о депозитарии, который осуществляет хранение обездвиженной документарной закладной или электронной закладной:	
	ведения о внесении изменений или дополнений в регистрационную запись об ипотеке:	
4.75	вид:	Аренда
	дата государственной регистрации:	17.02.2011 00:00:00
	номер государственной регистрации:	47-47-01/001/2011-063
	срок, на который установлены ограничение прав и обременение объекта недвижимости:	Срок действия с 17.02.2011 с 17.02.2011 на 49 лет
	лицо, в пользу которого установлены ограничение прав и обременение объекта недвижимости:	Общество с ограниченной ответственностью "Гребной клуб "Бурная вода" на Оредеже", ИНН: 7801530130
	сведения о возможности предоставления третьим лицам персональных данных физического лица	данные отсутствуют
	основание государственной регистрации:	Договор аренды лесного участка, № 157/Р-2010-12, выдан 23.12.2010, дата государственной регистрации: 17.02.2011, номер государственной регистрации: 47-47-01/001/2011-063



ДОКУМЕНТ ПОДПИСАН
ЭЛЕКТРОННОЙ ПОДПИСЬЮ

Сертификат: 00ВВ056В7401СВ38D2В3576АСDC8425108

Владелец: ФЕДЕРАЛЬНАЯ СЛУЖБА ГОСУДАРСТВЕННОЙ

РЕГИСТРАЦИИ, КАДАСТРА И КАРТОГРАФИИ

Действителен: с 27.06.2023 по 19.09.2024

полное наименование должности

инициалы, фамилия

Земельный участок			
вид объекта недвижимости			
Лист № 58 раздела 2	Всего листов раздела 2: 87	Всего разделов: 6	Всего листов выписки: 2072

11.06.2024г. № КУВИ-001/2024-157716606

Кадастровый номер: 47:23:0000000:79

	сведения об осуществлении государственной регистрации сделки, права, ограничения права без необходимого в силу закона согласия третьего лица, органа:	данные отсутствуют
	сведения об управляющем залогом и о договоре управления залогом, если такой договор заключен для управления ипотекой:	данные отсутствуют
	сведения о депозитарии, который осуществляет хранение обездвиженной документарной закладной или электронной закладной:	
	ведения о внесении изменений или дополнений в регистрационную запись об ипотеке:	
4.76	вид:	Аренда
	дата государственной регистрации:	01.10.2010 00:00:00
	номер государственной регистрации:	47-47-01/011/2010-181
	срок, на который установлены ограничение прав и обременение объекта недвижимости:	Срок действия с 01.10.2010 по 29.08.2023 с 01.10.2010 по 29.08.2023
	лицо, в пользу которого установлены ограничение прав и обременение объекта недвижимости:	Общество с ограниченной ответственностью "Гатчинский торфяной ресурс", ИНН: 4719021617
	сведения о возможности предоставления третьим лицам персональных данных физического лица	данные отсутствуют
	основание государственной регистрации:	Договор аренды лесного участка, № 81/Т-2010-08, выдан 04.08.2010, дата государственной регистрации: 01.10.2010, номер государственной регистрации: 47-47-01/011/2010-181 Дополнительное соглашение №1 от 01.02.2013 к договору аренды лесного участка от 04.08.2010 №81/Т-2010-08, дата государственной регистрации: 01.03.2013, номер государственной регистрации: 47-47-01/001/2013-381
	сведения об осуществлении государственной регистрации сделки, права, ограничения права без необходимого в силу закона согласия третьего лица, органа:	данные отсутствуют
	сведения об управляющем залогом и о договоре управления залогом, если такой договор заключен для управления ипотекой:	данные отсутствуют



ДОКУМЕНТ ПОДПИСАН
ЭЛЕКТРОННОЙ ПОДПИСЬЮ

Сертификат: 00ВВ056В7401СВ38D2В3576АСDС8425108

Владелец: ФЕДЕРАЛЬНАЯ СЛУЖБА ГОСУДАРСТВЕННОЙ
РЕГИСТРАЦИИ, КАДАСТРА И КАРТОГРАФИИ
Действителен: с 27.06.2023 по 19.09.2024

полное наименование должности

инициалы, фамилия

Земельный участок			
вид объекта недвижимости			
Лист № 59 раздела 2	Всего листов раздела 2: 87	Всего разделов: 6	Всего листов выписки: 2072

11.06.2024г. № КУВИ-001/2024-157716606

Кадастровый номер: 47:23:0000000:79

	сведения о депозитарии, который осуществляет хранение бездвиженной документарной закладной или электронной закладной:	
	ведения о внесении изменений или дополнений в регистрационную запись об ипотеке:	
4.77	вид:	Аренда
	дата государственной регистрации:	24.08.2010 00:00:00
	номер государственной регистрации:	47-47-01/010/2010-214
	срок, на который установлены ограничение прав и обременение объекта недвижимости:	Срок действия с 20.07.2010 по 01.04.2014
	лицо, в пользу которого установлены ограничение прав и обременение объекта недвижимости:	Открытое акционерное общество "Гатчинские природные ресурсы", ИНН: 4705057645
	сведения о возможности предоставления третьим лицам персональных данных физического лица	данные отсутствуют
	основание государственной регистрации:	Договор аренды лесного участка, № 80/К-2010-07, выдан 20.07.2010, дата государственной регистрации: 24.08.2010, номер государственной регистрации: 47-47-01/010/2010-214 Дополнительное соглашение от 18.07.2013 к договору аренды лесного участка от 20.07.2010 №80/К-2010-07, дата государственной регистрации: 14.10.2013, номер государственной регистрации: 47-47-01/008/2013-485
	сведения об осуществлении государственной регистрации сделки, права, ограничения права без необходимого в силу закона согласия третьего лица, органа:	данные отсутствуют
	сведения об управляющем залогом и о договоре управления залогом, если такой договор заключен для управления ипотекой:	данные отсутствуют
	сведения о депозитарии, который осуществляет хранение бездвиженной документарной закладной или электронной закладной:	
	ведения о внесении изменений или дополнений в регистрационную запись об ипотеке:	
4.78	вид:	Аренда
	дата государственной регистрации:	07.05.2010 00:00:00



ДОКУМЕНТ ПОДПИСАН
ЭЛЕКТРОННОЙ ПОДПИСЬЮ

Сертификат: 00BV056B7401CB38D2B3576ACDC8425108

Владелец: ФЕДЕРАЛЬНАЯ СЛУЖБА ГОСУДАРСТВЕННОЙ
РЕГИСТРАЦИИ, КАДАСТРА И КАРТОГРАФИИ
Действителен: с 27.06.2023 по 19.09.2024

полное наименование должности

инициалы, фамилия

Земельный участок			
вид объекта недвижимости			
Лист № 60 раздела 2	Всего листов раздела 2: 87	Всего разделов: 6	Всего листов выписки: 2072

11.06.2024г. № КУВИ-001/2024-157716606

Кадастровый номер: 47:23:0000000:79

номер государственной регистрации:	47-78-01/007/2010-365
срок, на который установлены ограничение прав и обременение объекта недвижимости:	Срок действия с 07.05.2010 с 07.05.2010 на 49 лет
лицо, в пользу которого установлены ограничение прав и обременение объекта недвижимости:	Общество с ограниченной ответственностью "Гриф", ИНН: 4710024050
сведения о возможности предоставления третьим лицам персональных данных физического лица	данные отсутствуют
основание государственной регистрации:	<p>Договор аренды лесного участка, № 1/3-2010-01, выдан 03.02.2010, дата государственной регистрации: 07.05.2010, номер государственной регистрации: 47-78-01/007/2010-365</p> <p>Дополнительное соглашение №3 от 13.11.2012 к договору аренды лесного участка №1/3-2010-01 от 03.02.2010, дата государственной регистрации: 01.02.2013, номер государственной регистрации: 47-47-01/001/2013-083</p> <p>Дополнительное соглашение №2 от 13.11.2012 к договору аренды лесного участка №1/3-2010-01 от 03.02.2010 года, дата государственной регистрации: 01.02.2013, номер государственной регистрации: 47-47-01/001/2013-084</p> <p>Дополнительное соглашение от 12.11.2013 к договору аренды лесного участка от 03.02.2010 №1/3-2010-01, дата государственной регистрации: 20.12.2013, номер государственной регистрации: 47-47-01/011/2013-176</p> <p>Дополнительное соглашение к договору аренды лесного участка от 03.02.2010 №1/3-2010-01, выдан 24.08.2016, дата государственной регистрации: 07.11.2016, номер государственной регистрации: 47-47/001-47/017/002/2016-230/1</p> <p>Дополнительное соглашение к договору аренды лесного участка от 03.02.2010 №1/3-2010-01, № б/н, выдан 06.02.2024, дата государственной регистрации: 07.02.2024, номер государственной регистрации: 47:23:0000000:79-47/167/2024-135</p>
сведения об осуществлении государственной регистрации сделки, права, ограничения права без необходимого в силу закона согласия третьего лица, органа:	данные отсутствуют
сведения об управляющем залоге и о договоре управления залогом, если такой договор заключен для управления ипотекой:	данные отсутствуют



ДОКУМЕНТ ПОДПИСАН
ЭЛЕКТРОННОЙ ПОДПИСЬЮ

Сертификат: 00BV056B7401CB38D2B3576ACDC8425108

Владелец: ФЕДЕРАЛЬНАЯ СЛУЖБА ГОСУДАРСТВЕННОЙ

РЕГИСТРАЦИИ, КАДАСТРА И КАРТОГРАФИИ

Действителен: с 27.06.2023 по 19.09.2024

полное наименование должности

инициалы, фамилия

Земельный участок			
вид объекта недвижимости			
Лист № 61 раздела 2	Всего листов раздела 2: 87	Всего разделов: 6	Всего листов выписки: 2072

11.06.2024г. № КУВИ-001/2024-157716606

Кадастровый номер: 47:23:0000000:79

	сведения о депозитарии, который осуществляет хранение бездвиженной документарной закладной или электронной закладной:	
	ведения о внесении изменений или дополнений в регистрационную запись об ипотеке:	
4.79	вид:	Аренда
	дата государственной регистрации:	30.09.2009 00:00:00
	номер государственной регистрации:	47-78-01/018/2009-294
	срок, на который установлены ограничение прав и обременение объекта недвижимости:	Срок действия с 30.09.2009 с 30.09.2009 на 49 лет
	лицо, в пользу которого установлены ограничение прав и обременение объекта недвижимости:	Открытое акционерное общество "Российские железные дороги", ИНН: 7708503727
	сведения о возможности предоставления третьим лицам персональных данных физического лица	данные отсутствуют
	основание государственной регистрации:	Договор аренды лесного участка, № 141/ДС-2009-08, выдан 12.08.2009, дата государственной регистрации: 30.09.2009, номер государственной регистрации: 47-78-01/018/2009-294
	сведения об осуществлении государственной регистрации сделки, права, ограничения права без необходимого в силу закона согласия третьего лица, органа:	данные отсутствуют
	сведения об управляющем залогом и о договоре управления залогом, если такой договор заключен для управления ипотекой:	данные отсутствуют
	сведения о депозитарии, который осуществляет хранение бездвиженной документарной закладной или электронной закладной:	
	ведения о внесении изменений или дополнений в регистрационную запись об ипотеке:	
4.80	вид:	Аренда
	дата государственной регистрации:	30.09.2009 00:00:00
	номер государственной регистрации:	47-78-01/018/2009-294
	срок, на который установлены ограничение прав и обременение объекта недвижимости:	Срок действия с 30.09.2009 с 30.09.2009 на 49 лет.



ДОКУМЕНТ ПОДПИСАН
ЭЛЕКТРОННОЙ ПОДПИСЬЮ

Сертификат: 00BV056B7401CB38D2B3576ACDC8425108

Владелец: ФЕДЕРАЛЬНАЯ СЛУЖБА ГОСУДАРСТВЕННОЙ

РЕГИСТРАЦИИ, КАДАСТРА И КАРТОГРАФИИ

Действителен: с 27.06.2023 по 19.09.2024

полное наименование должности

инициалы, фамилия

Земельный участок			
вид объекта недвижимости			
Лист № 62 раздела 2	Всего листов раздела 2: 87	Всего разделов: 6	Всего листов выписки: 2072

11.06.2024г. № КУВИ-001/2024-157716606

Кадастровый номер: 47:23:0000000:79

	лицо, в пользу которого установлены ограничение прав и обременение объекта недвижимости:	Открытое акционерное общество "Российские железные дороги", ИНН: 7708503727
	сведения о возможности предоставления третьим лицам персональных данных физического лица	данные отсутствуют
	основание государственной регистрации:	Договор аренды лесного участка, № 141/ДС-2009-08, выдан 12.08.2009, дата государственной регистрации: 30.09.2009, номер государственной регистрации: 47-78-01/018/2009-294
	сведения об осуществлении государственной регистрации сделки, права, ограничения права без необходимого в силу закона согласия третьего лица, органа:	данные отсутствуют
	сведения об управляющем залогом и о договоре управления залогом, если такой договор заключен для управления ипотекой:	данные отсутствуют
	сведения о депозитарии, который осуществляет хранение обездвиженной документарной закладной или электронной закладной:	
	сведения о внесении изменений или дополнений в регистрационную запись об ипотеке:	
4.81	вид:	Аренда
	дата государственной регистрации:	04.05.2009 00:00:00
	номер государственной регистрации:	47-78-01/026/2008-222
	срок, на который установлены ограничение прав и обременение объекта недвижимости:	Срок действия с 04.05.2009 по 23.01.2056
	лицо, в пользу которого установлены ограничение прав и обременение объекта недвижимости:	Общество с ограниченной ответственностью "Каскад", ИНН: 4705027680
	сведения о возможности предоставления третьим лицам персональных данных физического лица	данные отсутствуют
	основание государственной регистрации:	Договор аренды лесного участка, № 2-2008-12-6-Р, выдан 03.12.2008, дата государственной регистрации: 04.05.2009, номер государственной регистрации: 47-78-01/026/2008-222 Дополнительное соглашение от 19.03.2018 к договору аренды лесного участка № 2-2008-12-6-Р от 03.12.2008, выдан 19.03.2018, дата государственной регистрации: 17.05.2018, номер государственной регистрации: 47:23:0000000:79-47/001/2018-32



ДОКУМЕНТ ПОДПИСАН
ЭЛЕКТРОННОЙ ПОДПИСЬЮ

Сертификат: 00ВВ056В7401СВ38Д2В3576АСDC8425108

Владелец: ФЕДЕРАЛЬНАЯ СЛУЖБА ГОСУДАРСТВЕННОЙ

РЕГИСТРАЦИИ, КАДАСТРА И КАРТОГРАФИИ

Действителен: с 27.06.2023 по 19.09.2024

полное наименование должности

инициалы, фамилия

Земельный участок			
вид объекта недвижимости			

Лист № 63 раздела 2	Всего листов раздела 2: 87	Всего разделов: 6	Всего листов выписки: 2072
---------------------	----------------------------	-------------------	----------------------------

11.06.2024г. № КУВИ-001/2024-157716606

Кадастровый номер: 47:23:0000000:79

	сведения об осуществлении государственной регистрации сделки, права, ограничения права без необходимого в силу закона согласия третьего лица, органа:	данные отсутствуют
	сведения об управляющем залогом и о договоре управления залогом, если такой договор заключен для управления ипотекой:	данные отсутствуют
	сведения о депозитарии, который осуществляет хранение обездвиженной документарной закладной или электронной закладной:	
	ведения о внесении изменений или дополнений в регистрационную запись об ипотеке:	
4.82	вид:	Аренда
	дата государственной регистрации:	24.04.2009 00:00:00
	номер государственной регистрации:	47-78-01/026/2008-212
	срок, на который установлены ограничение прав и обременение объекта недвижимости:	Срок действия с 24.04.2009 с 24.04.2009 до 31.12.2054
	лицо, в пользу которого установлены ограничение прав и обременение объекта недвижимости:	Общество с ограниченной ответственностью "ЛПК", ИНН: 7841455390
	сведения о возможности предоставления третьим лицам персональных данных физического лица	данные отсутствуют
	основание государственной регистрации:	Дополнительное соглашение от 14.02.2017 к договору аренды лесного участка от 10.12.2008 №2-2008-12083-3, выдан 14.02.2017, дата государственной регистрации: 24.03.2017, номер государственной регистрации: 47:23:0000000:79-47/001/2017-3 Договор аренды лесного участка, № 2-2008-12-83-3, выдан 10.12.2008, дата государственной регистрации: 24.04.2009, номер государственной регистрации: 47-78-01/026/2008-212 Дополнительное соглашение от 05.06.2009 к договору аренды лесного участка от 10.12.2008 №2-2008-12-83-3, выдан 05.06.2009, дата государственной регистрации: 04.08.2009, номер государственной регистрации: 47-78-01/008/2009-395

 ДОКУМЕНТ ПОДПИСАН ЭЛЕКТРОННОЙ ПОДПИСЬЮ	Сертификат: 00BV056B7401CB38D2B3576ACDC8425108 Владелец: ФЕДЕРАЛЬНАЯ СЛУЖБА ГОСУДАРСТВЕННОЙ РЕГИСТРАЦИИ, КАДАСТРА И КАРТОГРАФИИ Действителен: с 27.06.2023 по 19.09.2024	инициалы, фамилия
полное наименование должности		

Земельный участок	
вид объекта недвижимости	
Лист № 64 раздела 2	Всего листов раздела 2: 87
Всего разделов: 6	
Всего листов выписки: 2072	
11.06.2024г. № КУВИ-001/2024-157716606	
Кадастровый номер:	47:23:0000000:79
	<p>Дополнительное соглашение от 20.07.2017 к договору аренды лесного участка от 10.12.2008 №2-2008-12-83-3, выдан 20.07.2017, дата государственной регистрации: 10.08.2017, номер государственной регистрации: 47:23:0000000:79-47/001/2017-15</p> <p>Дополнительное соглашение от 16.02.2012 к договору аренды лесного участка №2-2008-12-83-3 от 10.12.2008, выдан 16.02.2012, дата государственной регистрации: 25.05.2012, номер государственной регистрации: 47-47-01/002/2012-247</p> <p>Дополнительное соглашение от 30.11.2012 к договору аренды лесного участка от 10.12.2008 № 2-2008-12-83-3, выдан 30.11.2012, дата государственной регистрации: 07.03.2013, номер государственной регистрации: 47-47-01/001/2013-129</p> <p>Дополнительное соглашение от 19.09.2013 к договору аренды лесного участка от 10.12.2008 №2-2008-12-83-3, выдан 19.09.2013, дата государственной регистрации: 01.11.2013, номер государственной регистрации: 47-47-01/010/2013-036</p> <p>Дополнительное соглашение от 30.04.2019 к договору аренды лесного участка 2-2008-12-83-3 от 10.12.2008, выдан 30.04.2019, дата государственной регистрации: 17.05.2019, номер государственной регистрации: 47:23:0000000:79-47/001/2019-39</p> <p>Дополнительное соглашение от 22.03.2016 к договору аренды лесного участка от 10 декабря 2008 года №2-2008-12-83-3, выдан 22.03.2016, дата государственной регистрации: 28.06.2016, номер государственной регистрации: 47-47/001-47/017/002/2016-92/1</p> <p>Дополнительное соглашение от 13.02.2023 к договору аренды лесного участка от 10.12.2008 № 2-2008-12-83-3, выдан 13.02.2023, номер государственной регистрации: 47:23:0000000:79-47/167/2023-122</p>
сведения об осуществлении государственной регистрации сделки, права, ограничения права без необходимого в силу закона согласия третьего лица, органа:	данные отсутствуют
сведения об управляющем залогом и о договоре управления залогом, если такой договор заключен для управления ипотекой:	данные отсутствуют



ДОКУМЕНТ ПОДПИСАН
ЭЛЕКТРОННОЙ ПОДПИСЬЮ

Сертификат: 00BV056B7401CB38D2B3576ACDC8425108

Владелец: ФЕДЕРАЛЬНАЯ СЛУЖБА ГОСУДАРСТВЕННОЙ
РЕГИСТРАЦИИ, КАДАСТРА И КАРТОГРАФИИ
Действителен: с 27.06.2023 по 19.09.2024

полное наименование должности

инициалы, фамилия

Земельный участок			
вид объекта недвижимости			
Лист № 65 раздела 2	Всего листов раздела 2: 87	Всего разделов: 6	Всего листов выписки: 2072

11.06.2024г. № КУВИ-001/2024-157716606

Кадастровый номер: 47:23:0000000:79

	сведения о депозитарии, который осуществляет хранение бездвиженной документарной закладной или электронной закладной:	
	ведения о внесении изменений или дополнений в регистрационную запись об ипотеке:	
4.83	вид:	Аренда
	дата государственной регистрации:	24.04.2009 00:00:00
	номер государственной регистрации:	47-78-01/026/2008-212
	срок, на который установлены ограничение прав и обременение объекта недвижимости:	Срок действия с 24.04.2009 с 24.04.2009 до 31.12.2054
	лицо, в пользу которого установлены ограничение прав и обременение объекта недвижимости:	Общество с ограниченной ответственностью "ЛПК", ИНН: 7841455390
	сведения о возможности предоставления третьим лицам персональных данных физического лица	данные отсутствуют
	основание государственной регистрации:	<p>Дополнительное соглашение от 14.02.2017 к договору аренды лесного участка от 10.12.2008 №2-2008-12083-3, выдан 14.02.2017, дата государственной регистрации: 24.03.2017, номер государственной регистрации: 47:23:0000000:79-47/001/2017-3</p> <p>Договор аренды лесного участка, № 2-2008-12-83-3, выдан 10.12.2008, дата государственной регистрации: 24.04.2009, номер государственной регистрации: 47-78-01/026/2008-212</p> <p>Дополнительное соглашение от 05.06.2009 к договору аренды лесного участка от 10.12.2008 №2-2008-12-83-3, выдан 05.06.2009, дата государственной регистрации: 04.08.2009, номер государственной регистрации: 47-78-01/008/2009-395</p> <p>Дополнительное соглашение от 20.07.2017 к договору аренды лесного участка от 10.12.2008 №2-2008-12-83-3, выдан 20.07.2017, дата государственной регистрации: 10.08.2017, номер государственной регистрации: 47:23:0000000:79-47/001/2017-15</p> <p>Дополнительное соглашение от 16.02.2012 к договору аренды лесного участка №2-2008-12-83-3 от 10.12.2008, выдан 16.02.2012, дата государственной регистрации: 25.05.2012, номер государственной регистрации: 47-47-01/002/2012-247</p>



ДОКУМЕНТ ПОДПИСАН
ЭЛЕКТРОННОЙ ПОДПИСЬЮ

Сертификат: 00ВВ056В7401СВ38Д2В3576АСDC8425108

Владелец: ФЕДЕРАЛЬНАЯ СЛУЖБА ГОСУДАРСТВЕННОЙ
РЕГИСТРАЦИИ, КАДАСТРА И КАРТОГРАФИИ
Действителен: с 27.06.2023 по 19.09.2024

полное наименование должности

инициалы, фамилия

Земельный участок			
вид объекта недвижимости			
Лист № 66 раздела 2	Всего листов раздела 2: 87	Всего разделов: 6	Всего листов выписки: 2072

11.06.2024г. № КУВИ-001/2024-157716606	
Кадастровый номер:	47:23:0000000:79

		<p>Дополнительное соглашение от 30.11.2012 к договору аренды лесного участка от 10.12.2008 № 2-2008-12-83-3, выдан 30.11.2012, дата государственной регистрации: 07.03.2013, номер государственной регистрации: 47-47-01/001/2013-129</p> <p>Дополнительное соглашение от 19.09.2013 к договору аренды лесного участка от 10.12.2008 №2-2008-12-83-3, выдан 19.09.2013, дата государственной регистрации: 01.11.2013, номер государственной регистрации: 47-47-01/010/2013-036</p> <p>Дополнительное соглашение от 30.04.2019 к договору аренды лесного участка 2-2008-12-83-3 от 10.12.2008, выдан 30.04.2019, дата государственной регистрации: 17.05.2019, номер государственной регистрации: 47:23:0000000:79-47/001/2019-39</p> <p>Дополнительное соглашение от 22.03.2016 к договору аренды лесного участка от 10 декабря 2008 года №2-2008-12-83-3, выдан 22.03.2016, дата государственной регистрации: 28.06.2016, номер государственной регистрации: 47-47/001-47/017/002/2016-92/1</p> <p>Дополнительное соглашение от 13.02.2023 к договору аренды лесного участка от 10.12.2008 № 2-2008-12-83-3, выдан 13.02.2023, номер государственной регистрации: 47:23:0000000:79-47/167/2023-122</p>
	сведения об осуществлении государственной регистрации сделки, права, ограничения права без необходимого в силу закона согласия третьего лица, органа:	данные отсутствуют
	сведения об управляющем залоге и о договоре управления залогом, если такой договор заключен для управления ипотекой:	данные отсутствуют
	сведения о депозитарии, который осуществляет хранение обездвиженной документарной закладной или электронной закладной:	
	ведения о внесении изменений или дополнений в регистрационную запись об ипотеке:	
4.84	вид:	Аренда
	дата государственной регистрации:	24.04.2009 00:00:00
	номер государственной регистрации:	47-78-01/026/2008-212
	срок, на который установлены ограничение прав и обременение объекта недвижимости:	Срок действия с 24.04.2009 с 24.04.2009 до 31.12.2054



ДОКУМЕНТ ПОДПИСАН
ЭЛЕКТРОННОЙ ПОДПИСЬЮ

Сертификат: 00BV056B7401CB38D2B3576ACDC8425108

Владелец: ФЕДЕРАЛЬНАЯ СЛУЖБА ГОСУДАРСТВЕННОЙ
РЕГИСТРАЦИИ, КАДАСТРА И КАРТОГРАФИИ
Действителен: с 27.06.2023 по 19.09.2024

полное наименование должности

инициалы, фамилия

Земельный участок			
вид объекта недвижимости			
Лист № 67 раздела 2	Всего листов раздела 2: 87	Всего разделов: 6	Всего листов выписки: 2072

11.06.2024г. № КУВИ-001/2024-157716606

Кадастровый номер: 47:23:0000000:79

лицо, в пользу которого установлены ограничение прав и обременение объекта недвижимости:	Общество с ограниченной ответственностью "ЛПК", ИНН: 7841455390
сведения о возможности предоставления третьим лицам персональных данных физического лица	данные отсутствуют
основание государственной регистрации:	<p>Дополнительное соглашение от 14.02.2017 к договору аренды лесного участка от 10.12.2008 №2-2008-12083-3, выдан 14.02.2017, дата государственной регистрации: 24.03.2017, номер государственной регистрации: 47:23:0000000:79-47/001/2017-3</p> <p>Договор аренды лесного участка, № 2-2008-12-83-3, выдан 10.12.2008, дата государственной регистрации: 24.04.2009, номер государственной регистрации: 47-78-01/026/2008-212</p> <p>Дополнительное соглашение от 05.06.2009 к договору аренды лесного участка от 10.12.2008 №2-2008-12-83-3, выдан 05.06.2009, дата государственной регистрации: 04.08.2009, номер государственной регистрации: 47-78-01/008/2009-395</p> <p>Дополнительное соглашение от 20.07.2017 к договору аренды лесного участка от 10.12.2008 №2-2008-12-83-3, выдан 20.07.2017, дата государственной регистрации: 10.08.2017, номер государственной регистрации: 47:23:0000000:79-47/001/2017-15</p> <p>Дополнительное соглашение от 16.02.2012 к договору аренды лесного участка №2-2008-12-83-3 от 10.12.2008, выдан 16.02.2012, дата государственной регистрации: 25.05.2012, номер государственной регистрации: 47-47-01/002/2012-247</p> <p>Дополнительное соглашение от 30.11.2012 к договору аренды лесного участка от 10.12.2008 № 2-2008-12-83-3, выдан 30.11.2012, дата государственной регистрации: 07.03.2013, номер государственной регистрации: 47-47-01/001/2013-129</p> <p>Дополнительное соглашение от 19.09.2013 к договору аренды лесного участка от 10.12.2008 №2-2008-12-83-3, выдан 19.09.2013, дата государственной регистрации: 01.11.2013, номер государственной регистрации: 47-47-01/010/2013-036</p> <p>Дополнительное соглашение от 30.04.2019 к договору аренды лесного участка 2-2008-12-83-3 от 10.12.2008, выдан 30.04.2019, дата государственной регистрации: 17.05.2019, номер государственной регистрации: 47:23:0000000:79-47/001/2019-39</p>



ДОКУМЕНТ ПОДПИСАН
ЭЛЕКТРОННОЙ ПОДПИСЬЮ

Сертификат: 00BV056B7401CB38D2B3576ACDC8425108

Владелец: ФЕДЕРАЛЬНАЯ СЛУЖБА ГОСУДАРСТВЕННОЙ
РЕГИСТРАЦИИ, КАДАСТРА И КАРТОГРАФИИ
Действителен: с 27.06.2023 по 19.09.2024

полное наименование должности

инициалы, фамилия

Земельный участок	
вид объекта недвижимости	
Лист № 68 раздела 2	Всего листов раздела 2: 87
Всего разделов: 6	Всего листов выписки: 2072
11.06.2024г. № КУВИ-001/2024-157716606	
Кадастровый номер:	47:23:0000000:79
	Дополнительное соглашение от 22.03.2016 к договору аренды лесного участка от 10 декабря 2008 года №2-2008-12-83-3, выдан 22.03.2016, дата государственной регистрации: 28.06.2016, номер государственной регистрации: 47-47/001-47/017/002/2016-92/1
	Дополнительное соглашение от 13.02.2023 к договору аренды лесного участка от 10.12.2008 № 2-2008-12-83-3, выдан 13.02.2023, номер государственной регистрации: 47:23:0000000:79-47/167/2023-122
сведения об осуществлении государственной регистрации сделки, права, ограничения права без необходимого в силу закона согласия третьего лица, органа:	данные отсутствуют
сведения об управляющем залогом и о договоре управления залогом, если такой договор заключен для управления ипотекой:	данные отсутствуют
сведения о депозитарии, который осуществляет хранение обездвиженной документарной закладной или электронной закладной:	
сведения о внесении изменений или дополнений в регистрационную запись об ипотеке:	
4.85 вид:	Аренда
дата государственной регистрации:	23.04.2009 00:00:00
номер государственной регистрации:	47-78-01/003/2009-026
срок, на который установлены ограничение прав и обременение объекта недвижимости:	Срок действия с 23.04.2009 по 27.02.2056
лицо, в пользу которого установлены ограничение прав и обременение объекта недвижимости:	ООО " Компания СВС", ИНН: 7813310756
сведения о возможности предоставления третьим лицам персональных данных физического лица	данные отсутствуют
основание государственной регистрации:	Договор аренды лесного участка, № 2-2008-12-54-Р, выдан 08.12.2008, дата государственной регистрации: 23.04.2009, номер государственной регистрации: 47-78-01/003/2009-026
	Дополнительное соглашение, выдан 04.05.2017, дата государственной регистрации: 16.05.2017, номер государственной регистрации: 47:23:0000000:79-47/001/2017-8

полное наименование должности	 ДОКУМЕНТ ПОДПИСАН ЭЛЕКТРОННОЙ ПОДПИСЬЮ	инициалы, фамилия
	Сертификат: 00BV056B7401CB38D2B3576ACDC8425108 Владелец: ФЕДЕРАЛЬНАЯ СЛУЖБА ГОСУДАРСТВЕННОЙ РЕГИСТРАЦИИ, КАДАСТРА И КАРТОГРАФИИ Действителен: с 27.06.2023 по 19.09.2024	

Земельный участок			
вид объекта недвижимости			
Лист № 69 раздела 2	Всего листов раздела 2: 87	Всего разделов: 6	Всего листов выписки: 2072

11.06.2024г. № КУВИ-001/2024-157716606

Кадастровый номер: 47:23:0000000:79

	сведения об осуществлении государственной регистрации сделки, права, ограничения права без необходимого в силу закона согласия третьего лица, органа:	данные отсутствуют
	сведения об управляющем залогом и о договоре управления залогом, если такой договор заключен для управления ипотекой:	данные отсутствуют
	сведения о депозитарии, который осуществляет хранение обездвиженной документарной закладной или электронной закладной:	
	ведения о внесении изменений или дополнений в регистрационную запись об ипотеке:	
4.86	вид:	Аренда
	дата государственной регистрации:	22.04.2009 00:00:00
	номер государственной регистрации:	47-78-01/026/2008-201
	срок, на который установлены ограничение прав и обременение объекта недвижимости:	Срок действия с 22.04.2009 с 22.04.2009 до 28.06.2049
	лицо, в пользу которого установлены ограничение прав и обременение объекта недвижимости:	Общество с ограниченной ответственностью "Гатчинская лесная группа", ИНН: 4705013310
	сведения о возможности предоставления третьим лицам персональных данных физического лица	данные отсутствуют
	основание государственной регистрации:	Дополнительное соглашение к договору аренды лесного участка от 11.12.2008 № 2-2008-12-94-3, выдан 16.08.2016, дата государственной регистрации: 30.11.2016, номер государственной регистрации: 47-47/001-47/017/002/2016-248/1 Договор аренды лесного участка, № 2-2008-12-94-3, выдан 11.12.2008, дата государственной регистрации: 22.04.2009, номер государственной регистрации: 47-78-01/026/2008-201 Дополнительное соглашение к договору аренды лесного участка от 11.12.2008 №2-2008-12-94-3, выдан 27.04.2017, дата государственной регистрации: 26.06.2017, номер государственной регистрации: 47:23:0000000:79-47/001/2017-12



ДОКУМЕНТ ПОДПИСАН
ЭЛЕКТРОННОЙ ПОДПИСЬЮ

Сертификат: 00ВВ056В7401СВ38D2В3576АСDC8425108

Владелец: ФЕДЕРАЛЬНАЯ СЛУЖБА ГОСУДАРСТВЕННОЙ

РЕГИСТРАЦИИ, КАДАСТРА И КАРТОГРАФИИ

Действителен: с 27.06.2023 по 19.09.2024

полное наименование должности

инициалы, фамилия

Земельный участок			
вид объекта недвижимости			
Лист № 70 раздела 2	Всего листов раздела 2: 87	Всего разделов: 6	Всего листов выписки: 2072

11.06.2024г. № КУВИ-001/2024-157716606

Кадастровый номер: 47:23:0000000:79

		<p>Дополнительное соглашение к договору аренды лесного участка от 11.12.2008г. № 2-2008-12-94-3, выдан 05.08.2009, дата государственной регистрации: 11.12.2009, номер государственной регистрации: 47-78-01/019/2009-411</p> <p>Дополнительное соглашение к договору аренды лесного участка от 11.12.2008 №2-2008-12-94-3, выдан 15.08.2014, дата государственной регистрации: 13.10.2014, номер государственной регистрации: 47-47-01/011/2014-388</p> <p>Дополнительное соглашение к договору аренды лесного участка №2-2008-12-94-3 от 11.12.2008, выдан 28.08.2018, дата государственной регистрации: 05.09.2018, номер государственной регистрации: 47:23:0000000:79-47/001/2018-33</p> <p>Дополнительное соглашение к договору аренды лесного участка от 11.12.2008 №2-2008-12-94-3, выдан 26.01.2012, дата государственной регистрации: 01.02.2013, номер государственной регистрации: 47-47-01/003/2012-327</p> <p>Дополнительное соглашение к договору аренды лесного участка от 11.12.2008 №2-2008-12-94-3, выдан 31.01.2011, дата государственной регистрации: 01.02.2013, номер государственной регистрации: 47-47-01/003/2012-326</p> <p>Дополнительное соглашение к договору аренды лесного участка от 11.12.2008 №2-2008-12-94-3, выдан 15.01.2013, дата государственной регистрации: 11.03.2013, номер государственной регистрации: 47-47-01/002/2013-004</p> <p>Дополнительное соглашение к договору аренды лесного участка №2-2008-12-94-3 от 11.12.2008., выдан 22.08.2016, дата государственной регистрации: 21.09.2016, номер государственной регистрации: 47-47/001-47/017/002/2016-181/1</p> <p>Дополнительное соглашение к договору аренды №2-2008-12-94-3 от 11.12.2008, выдан 02.03.2021</p> <p>Дополнительное соглашение к договору аренды лесного участка №2-2008-12-94-3 от 11 декабря 2008 года, № б/н, выдан 02.05.2024, дата государственной регистрации: 24.05.2024, номер государственной регистрации: 47:23:0000000:79-47/167/2024-164</p>	
--	--	--	--



ДОКУМЕНТ ПОДПИСАН
ЭЛЕКТРОННОЙ ПОДПИСЬЮ

Сертификат: 00ВВ056В7401СВ38Д2В3576АСДС8425108

Владелец: ФЕДЕРАЛЬНАЯ СЛУЖБА ГОСУДАРСТВЕННОЙ
РЕГИСТРАЦИИ, КАДАСТРА И КАРТОГРАФИИ
Действителен: с 27.06.2023 по 19.09.2024

полное наименование должности

инициалы, фамилия

Земельный участок			
вид объекта недвижимости			
Лист № 71 раздела 2	Всего листов раздела 2: 87	Всего разделов: 6	Всего листов выписки: 2072

11.06.2024г. № КУВИ-001/2024-157716606

Кадастровый номер: 47:23:0000000:79

	сведения об осуществлении государственной регистрации сделки, права, ограничения права без необходимого в силу закона согласия третьего лица, органа:	данные отсутствуют
	сведения об управляющем залогом и о договоре управления залогом, если такой договор заключен для управления ипотекой:	данные отсутствуют
	сведения о депозитарии, который осуществляет хранение обездвиженной документарной закладной или электронной закладной:	
	ведения о внесении изменений или дополнений в регистрационную запись об ипотеке:	
4.87	вид:	Аренда
	дата государственной регистрации:	29.01.2009 00:00:00
	номер государственной регистрации:	47-78-01/026/2008-210
	срок, на который установлены ограничение прав и обременение объекта недвижимости:	Срок действия с 29.01.2009 по 30.12.2054 с 29.01.2009 по 30.12.2054
	лицо, в пользу которого установлены ограничение прав и обременение объекта недвижимости:	Общество с ограниченной ответственностью "ЛПК", ИНН: 7841455390
	сведения о возможности предоставления третьим лицам персональных данных физического лица	данные отсутствуют
	основание государственной регистрации:	Дополнительное соглашение, выдан 14.02.2017, дата государственной регистрации: 22.03.2017, номер государственной регистрации: 47:23:0000000:79-47/001/2017-2 Договор аренды лесного участка, № 2-2008-12-82-3, выдан 10.12.2008, дата государственной регистрации: 29.01.2009, номер государственной регистрации: 47-78-01/026/2008-210 Дополнительное соглашение к договору аренды лесного участка от 10.12.2008 №2-2008-12-82-3, выдан 05.06.2009, дата государственной регистрации: 04.08.2009, номер государственной регистрации: 47-78-01/008/2009-396

 ДОКУМЕНТ ПОДПИСАН ЭЛЕКТРОННОЙ ПОДПИСЬЮ Сертификат: 00BV056B7401CB38D2B3576ACDC8425108 Владелец: ФЕДЕРАЛЬНАЯ СЛУЖБА ГОСУДАРСТВЕННОЙ РЕГИСТРАЦИИ, КАДАСТРА И КАРТОГРАФИИ Действителен: с 27.06.2023 по 19.09.2024	инициалы, фамилия
полное наименование должности	

Земельный участок	
вид объекта недвижимости	
Лист № 72 раздела 2	Всего листов раздела 2: 87
Всего разделов: 6	Всего листов выписки: 2072
11.06.2024г. № КУВИ-001/2024-157716606	
Кадастровый номер:	47:23:0000000:79
	<p>Дополнительное соглашение к договору аренды лесного участка от "10" декабря 2008 года № 2-2008-12-82-3, выдан 25.12.2017, дата государственной регистрации: 24.01.2018, номер государственной регистрации: 47:23:0000000:79-47/001/2018-26</p> <p>Дополнительное соглашение от 16.02.2012 к Договору аренды лесного участка №2-2008-12-82-3 от 10.12.2008, выдан 16.02.2012, дата государственной регистрации: 25.05.2012, номер государственной регистрации: 47-47-01/002/2012-246</p> <p>Дополнительное соглашение, выдан 24.12.2012, дата государственной регистрации: 20.03.2013, номер государственной регистрации: 47-47-01/002/2013-082</p> <p>Дополнительное соглашение от 30.04.2019 к договору аренды лесного участка от 10.12.2008 №2-2008-12-82-3, выдан 30.04.2019, дата государственной регистрации: 16.05.2019, номер государственной регистрации: 47:23:0000000:79-47/001/2019-38</p> <p>Дополнительное соглашение к договору аренды лесного участка от 10 декабря 2008 года №2-2008-12-82-3, выдан 22.03.2016, дата государственной регистрации: 28.06.2016, номер государственной регистрации: 47-47/001-47/017/002/2016-93/1</p> <p>Дополнительное соглашение к договору аренды лесного участка от 10.12.2008 №2-2008-12-82-3, выдан 13.02.2023, дата государственной регистрации: 27.02.2023, номер государственной регистрации: 47:23:0000000:79-47/167/2023-121</p>
сведения об осуществлении государственной регистрации сделки, права, ограничения права без необходимого в силу закона согласия третьего лица, органа:	данные отсутствуют
сведения об управляющем залогом и о договоре управления залогом, если такой договор заключен для управления ипотекой:	данные отсутствуют
сведения о депозитарии, который осуществляет хранение обездвиженной документарной закладной или электронной закладной:	
ведения о внесении изменений или дополнений в регистрационную запись об ипотеке:	
4.88 вид:	Аренда



ДОКУМЕНТ ПОДПИСАН
ЭЛЕКТРОННОЙ ПОДПИСЬЮ

Сертификат: 00ВВ056В7401СВ38D2В3576АСDС8425108

Владелец: ФЕДЕРАЛЬНАЯ СЛУЖБА ГОСУДАРСТВЕННОЙ
РЕГИСТРАЦИИ, КАДАСТРА И КАРТОГРАФИИ
Действителен: с 27.06.2023 по 19.09.2024

полное наименование должности

инициалы, фамилия

Земельный участок			
вид объекта недвижимости			
Лист № 73 раздела 2	Всего листов раздела 2: 87	Всего разделов: 6	Всего листов выписки: 2072

11.06.2024г. № КУВИ-001/2024-157716606

Кадастровый номер: 47:23:0000000:79

дата государственной регистрации:	29.01.2009 00:00:00
номер государственной регистрации:	47-78-01/026/2008-210
срок, на который установлены ограничение прав и обременение объекта недвижимости:	Срок действия с 29.01.2009 по 30.12.2054 с 29.01.2009 по 30.12.2054
лицо, в пользу которого установлены ограничение прав и обременение объекта недвижимости:	Общество с ограниченной ответственностью "ЛПК", ИНН: 7841455390
сведения о возможности предоставления третьим лицам персональных данных физического лица	данные отсутствуют
основание государственной регистрации:	<p>Дополнительное соглашение, выдан 14.02.2017, дата государственной регистрации: 22.03.2017, номер государственной регистрации: 47:23:0000000:79-47/001/2017-2</p> <p>Договор аренды лесного участка, № 2-2008-12-82-3, выдан 10.12.2008, дата государственной регистрации: 29.01.2009, номер государственной регистрации: 47-78-01/026/2008-210</p> <p>Дополнительное соглашение к договору аренды лесного участка от 10.12.2008 №2-2008-12-82-3, выдан 05.06.2009, дата государственной регистрации: 04.08.2009, номер государственной регистрации: 47-78-01/008/2009-396</p> <p>Дополнительное соглашение к договору аренды лесного участка от "10" декабря 2008 года № 2-2008-12-82-3, выдан 25.12.2017, дата государственной регистрации: 24.01.2018, номер государственной регистрации: 47:23:0000000:79-47/001/2018-26</p> <p>Дополнительное соглашение от 16.02.2012 к Договору аренды лесного участка №2-2008-12-82-3 от 10.12.2008, выдан 16.02.2012, дата государственной регистрации: 25.05.2012, номер государственной регистрации: 47-47-01/002/2012-246</p> <p>Дополнительное соглашение, выдан 24.12.2012, дата государственной регистрации: 20.03.2013, номер государственной регистрации: 47-47-01/002/2013-082</p> <p>Дополнительное соглашение от 30.04.2019 к договору аренды лесного участка от 10.12.2008 №2-2008-12-82-3, выдан 30.04.2019, дата государственной регистрации: 16.05.2019, номер государственной регистрации: 47:23:0000000:79-47/001/2019-38</p>



ДОКУМЕНТ ПОДПИСАН
ЭЛЕКТРОННОЙ ПОДПИСЬЮ

Сертификат: 00ВВ056В7401СВ38Д2В3576АСDC8425108

Владелец: ФЕДЕРАЛЬНАЯ СЛУЖБА ГОСУДАРСТВЕННОЙ

РЕГИСТРАЦИИ, КАДАСТРА И КАРТОГРАФИИ

Действителен: с 27.06.2023 по 19.09.2024

полное наименование должности

инициалы, фамилия

Земельный участок	
вид объекта недвижимости	
Лист № 74 раздела 2	Всего листов раздела 2: 87
Всего разделов: 6	Всего листов выписки: 2072
11.06.2024г. № КУВИ-001/2024-157716606	
Кадастровый номер:	47:23:0000000:79
	Дополнительное соглашение к договору аренды лесного участка от 10 декабря 2008 года №2-2008-12-82-3, выдан 22.03.2016, дата государственной регистрации: 28.06.2016, номер государственной регистрации: 47-47/001-47/017/002/2016-93/1
	Дополнительное соглашение к договору аренды лесного участка от 10.12.2008 №2-2008-12-82-3, выдан 13.02.2023, дата государственной регистрации: 27.02.2023, номер государственной регистрации: 47:23:0000000:79-47/167/2023-121
сведения об осуществлении государственной регистрации сделки, права, ограничения права без необходимого в силу закона согласия третьего лица, органа:	данные отсутствуют
сведения об управляющем залогом и о договоре управления залогом, если такой договор заключен для управления ипотекой:	данные отсутствуют
сведения о депозитарии, который осуществляет хранение обремененной документальной закладной или электронной закладной:	
сведения о внесении изменений или дополнений в регистрационную запись об ипотеке:	
4.89 вид:	Аренда
дата государственной регистрации:	29.01.2009 00:00:00
номер государственной регистрации:	47-78-01/024/2008-334
срок, на который установлены ограничение прав и обременение объекта недвижимости:	Срок действия с 29.01.2009 по 01.01.2056
лицо, в пользу которого установлены ограничение прав и обременение объекта недвижимости:	Общество с ограниченной ответственностью "Чашинский лесопункт", ИНН: 4719009680
сведения о возможности предоставления третьим лицам персональных данных физического лица	данные отсутствуют
основание государственной регистрации:	Договор аренды лесного участка, № 2-2008-12-151-3, выдан 16.12.2008, дата государственной регистрации: 29.01.2009, номер государственной регистрации: 47-78-01/024/2008-334



ДОКУМЕНТ ПОДПИСАН
ЭЛЕКТРОННОЙ ПОДПИСЬЮ

Сертификат: 00BV056B7401CB38D2B3576ACDC8425108

Владелец: ФЕДЕРАЛЬНАЯ СЛУЖБА ГОСУДАРСТВЕННОЙ
РЕГИСТРАЦИИ, КАДАСТРА И КАРТОГРАФИИ
Действителен: с 27.06.2023 по 19.09.2024

полное наименование должности

инициалы, фамилия

Земельный участок			
вид объекта недвижимости			
Лист № 75 раздела 2	Всего листов раздела 2: 87	Всего разделов: 6	Всего листов выписки: 2072

11.06.2024г. № КУВИ-001/2024-157716606

Кадастровый номер: 47:23:0000000:79

		<p>Дополнительное соглашение к договору аренды лесного участка от 16.12.2008г. №2-2008-12-151-3, выдан 11.08.2015, дата государственной регистрации: 09.09.2015, номер государственной регистрации: 47-47/001-47/016/013/2015-4/1</p> <p>Дополнительное соглашение от 13.11.2014 к договору аренды лесного участка от 16.12.2008 №2-2008-12-151-3, дата государственной регистрации: 23.12.2014, номер государственной регистрации: 47-47-01/014/2014-027</p> <p>Дополнительное соглашение, выдан 22.11.2011, дата государственной регистрации: 10.12.2012, номер государственной регистрации: 47-47-01/002/2012-486</p> <p>Дополнительное соглашение, выдан 22.07.2013, дата государственной регистрации: 11.11.2013, номер государственной регистрации: 47-47-01/010/2013-168</p> <p>Дополнительное соглашение от 19.11.2013 к договору аренды лесного участка от 16.12.2008 №2-2008-12-151-3, дата государственной регистрации: 09.01.2014, номер государственной регистрации: 47-47-01/012/2013-084</p> <p>Дополнительное соглашение к договору аренды лесного участка №2-2008-12-151-3 от 16.12.2008, выдан 14.07.2016, дата государственной регистрации: 13.09.2016, номер государственной регистрации: 47-47/001-47/017/002/2016-177/1</p> <p>Дополнительное соглашение к договору аренды лесного участка от 16.12.2008 №2-2008-12-151-3, выдан 02.03.2021</p> <p>Дополнительное соглашение к договору аренды лесного участка №2-2008-12-151-3 от 16.12.2008, выдан 06.02.2024, дата государственной регистрации: 01.03.2024, номер государственной регистрации: 47:23:0000000:79-47/167/2024-139</p>
	сведения об осуществлении государственной регистрации сделки, права, ограничения права без необходимого в силу закона согласия третьего лица, органа:	данные отсутствуют
	сведения об управляющем залогом и о договоре управления залогом, если такой договор заключен для управления ипотекой:	данные отсутствуют



ДОКУМЕНТ ПОДПИСАН
ЭЛЕКТРОННОЙ ПОДПИСЬЮ

Сертификат: 00ВВ056В7401СВ38D2В3576АСDC8425108

Владелец: ФЕДЕРАЛЬНАЯ СЛУЖБА ГОСУДАРСТВЕННОЙ

РЕГИСТРАЦИИ, КАДАСТРА И КАРТОГРАФИИ

Действителен: с 27.06.2023 по 19.09.2024

полное наименование должности

инициалы, фамилия

Земельный участок			
вид объекта недвижимости			
Лист № 76 раздела 2	Всего листов раздела 2: 87	Всего разделов: 6	Всего листов выписки: 2072

11.06.2024г. № КУВИ-001/2024-157716606

Кадастровый номер: 47:23:0000000:79

	сведения о депозитари, который осуществляет хранение бездвиженной документарной закладной или электронной закладной:	
	ведения о внесении изменений или дополнений в регистрационную запись об ипотеке:	
4.90	вид:	Аренда
	дата государственной регистрации:	29.01.2009 00:00:00
	номер государственной регистрации:	47-78-01/024/2008-333
	срок, на который установлены ограничение прав и обременение объекта недвижимости:	Срок действия с 29.01.2009 по 31.12.2051
	лицо, в пользу которого установлены ограничение прав и обременение объекта недвижимости:	Общество с ограниченной ответственностью "Чащинский лесопункт", ИНН: 4719009680
	сведения о возможности предоставления третьим лицам персональных данных физического лица	данные отсутствуют
	основание государственной регистрации:	<p>Договор аренды лесного участка, № 2-2008-12-150-3, выдан 16.12.2008, дата государственной регистрации: 29.01.2009, номер государственной регистрации: 47-78-01/024/2008-333</p> <p>Дополнительное соглашение, выдан 21.01.2013, дата государственной регистрации: 11.11.2013, номер государственной регистрации: 47-47-01/010/2013-167</p> <p>Дополнительное соглашение к договору аренды лесного участка, выдан 19.12.2013, дата государственной регистрации: 28.02.2014, номер государственной регистрации: 47-47-01/001/2014-318</p> <p>Дополнительное соглашение к договору аренды лесного участка №2-2008-12-150-3 от 16.12.2008, выдан 14.07.2016, дата государственной регистрации: 13.09.2016, номер государственной регистрации: 47-47/001-47/017/002/2016-175/1</p> <p>Дополнительное соглашение к договору аренды лесного участка №2-2008-12-150-3 от 16.12.2008, № БН, выдан 06.02.2024, дата государственной регистрации: 16.02.2024, номер государственной регистрации: 47:23:0000000:79-47/167/2024-137</p>
	сведения об осуществлении государственной регистрации сделки, права, ограничения права без необходимого в силу закона согласия третьего лица, органа:	данные отсутствуют



ДОКУМЕНТ ПОДПИСАН
ЭЛЕКТРОННОЙ ПОДПИСЬЮ

Сертификат: 00BV056B7401CB38D2B3576ACDC8425108

Владелец: ФЕДЕРАЛЬНАЯ СЛУЖБА ГОСУДАРСТВЕННОЙ

РЕГИСТРАЦИИ, КАДАСТРА И КАРТОГРАФИИ

Действителен: с 27.06.2023 по 19.09.2024

полное наименование должности

инициалы, фамилия

Земельный участок			
вид объекта недвижимости			
Лист № 77 раздела 2	Всего листов раздела 2: 87	Всего разделов: 6	Всего листов выписки: 2072

11.06.2024г. № КУВИ-001/2024-157716606

Кадастровый номер: 47:23:0000000:79

	сведения об управляющем залогом и о договоре управления залогом, если такой договор заключен для управления ипотекой:	данные отсутствуют
	сведения о депозитарии, который осуществляет хранение обездвиженной документарной закладной или электронной закладной:	
	ведения о внесении изменений или дополнений в регистрационную запись об ипотеке:	
4.91	вид:	Аренда
	дата государственной регистрации:	17.03.2004 00:00:00
	номер государственной регистрации:	47-01/00-2/2004-218
	срок, на который установлены ограничение прав и обременение объекта недвижимости:	Срок действия с 17.03.2004 по 31.12.2009 с 17.03.2004 до 31.12.2009
	лицо, в пользу которого установлены ограничение прав и обременение объекта недвижимости:	Открытое акционерное общество "Карьеры Доломитов", ИНН: 4719000656
	сведения о возможности предоставления третьим лицам персональных данных физического лица	данные отсутствуют
	основание государственной регистрации:	Дополнительное соглашение, выдан 15.12.2006, дата государственной регистрации: 17.02.2007, номер государственной регистрации: 47-78-01/001/2007-228 Договор аренды участков лесного фонда для проведения разработки доломитов, выдан 16.02.2004
	сведения об осуществлении государственной регистрации сделки, права, ограничения права без необходимого в силу закона согласия третьего лица, органа:	данные отсутствуют
	сведения об управляющем залогом и о договоре управления залогом, если такой договор заключен для управления ипотекой:	данные отсутствуют
	сведения о депозитарии, который осуществляет хранение обездвиженной документарной закладной или электронной закладной:	
	ведения о внесении изменений или дополнений в регистрационную запись об ипотеке:	
4.92	вид:	Аренда



ДОКУМЕНТ ПОДПИСАН
ЭЛЕКТРОННОЙ ПОДПИСЬЮ

Сертификат: 00BV056B7401CB38D2B3576ACDC8425108

Владелец: ФЕДЕРАЛЬНАЯ СЛУЖБА ГОСУДАРСТВЕННОЙ

РЕГИСТРАЦИИ, КАДАСТРА И КАРТОГРАФИИ

Действителен: с 27.06.2023 по 19.09.2024

полное наименование должности

инициалы, фамилия

Земельный участок			
вид объекта недвижимости			
Лист № 78 раздела 2	Всего листов раздела 2: 87	Всего разделов: 6	Всего листов выписки: 2072

11.06.2024г. № КУВИ-001/2024-157716606

Кадастровый номер: 47:23:0000000:79

	дата государственной регистрации:	17.03.2004 00:00:00
	номер государственной регистрации:	47-01/00-1/2004-440
	срок, на который установлены ограничение прав и обременение объекта недвижимости:	Срок действия с 17.03.2004 по 31.12.2009 с 17.03.2004 до 31.12.2009
	лицо, в пользу которого установлены ограничение прав и обременение объекта недвижимости:	Открытое акционерное общество "Карьеры Доломитов", ИНН: 4719000656
	сведения о возможности предоставления третьим лицам персональных данных физического лица	данные отсутствуют
	основание государственной регистрации:	Дополнительное соглашение, выдан 15.12.2006, дата государственной регистрации: 17.02.2007, номер государственной регистрации: 47-78-01/001/2007-229 Договор аренды участков лесного фонда для проведения разработки доломитов, выдан 16.02.2004
	сведения об осуществлении государственной регистрации сделки, права, ограничения права без необходимого в силу закона согласия третьего лица, органа:	данные отсутствуют
	сведения об управляющем залоге и о договоре управления залогом, если такой договор заключен для управления ипотекой:	данные отсутствуют
	сведения о депозитарии, который осуществляет хранение обездвиженной документарной закладной или электронной закладной:	
	ведения о внесении изменений или дополнений в регистрационную запись об ипотеке:	
4.93	вид:	Безвозмездное (срочное) пользование земельным/лесным участком
	дата государственной регистрации:	05.01.2004 00:00:00
	номер государственной регистрации:	47-01/00-12/2003-454
	срок, на который установлены ограничение прав и обременение объекта недвижимости:	Срок действия с 05.01.2004 с 05.01.2004 на 5,0 лет
	лицо, в пользу которого установлены ограничение прав и обременение объекта недвижимости:	Закрытое акционерное общество "Искра", ИНН: 4719005051
	сведения о возможности предоставления третьим лицам персональных данных физического лица	данные отсутствуют
	основание государственной регистрации:	Договор безвозмездного пользования участками лесного фонда №1 от 16.07.2003г.



ДОКУМЕНТ ПОДПИСАН
ЭЛЕКТРОННОЙ ПОДПИСЬЮ

Сертификат: 00BV056B7401CB38D2B3576ACDC8425108

Владелец: ФЕДЕРАЛЬНАЯ СЛУЖБА ГОСУДАРСТВЕННОЙ

РЕГИСТРАЦИИ, КАДАСТРА И КАРТОГРАФИИ

Действителен: с 27.06.2023 по 19.09.2024

полное наименование должности

инициалы, фамилия

Земельный участок

вид объекта недвижимости

Лист № 79 раздела 2

Всего листов раздела 2: 87

Всего разделов: 6

Всего листов выписки: 2072

11.06.2024г. № КУВИ-001/2024-157716606

Кадастровый номер:

47:23:0000000:79

	сведения об осуществлении государственной регистрации сделки, права, ограничения права без необходимого в силу закона согласия третьего лица, органа:	данные отсутствуют
	сведения об управляющем залогом и о договоре управления залогом, если такой договор заключен для управления ипотекой:	данные отсутствуют
	сведения о депозитарии, который осуществляет хранение обездвиженной документарной закладной или электронной закладной:	
	ведения о внесении изменений или дополнений в регистрационную запись об ипотеке:	
4.94	вид:	Аренда
	дата государственной регистрации:	24.10.2003 00:00:00
	номер государственной регистрации:	47-01/00-8/2003-523
	срок, на который установлены ограничение прав и обременение объекта недвижимости:	Срок действия с 24.10.2003 по 31.12.2051 с 24.10.2003 до 31.12.2051
	лицо, в пользу которого установлены ограничение прав и обременение объекта недвижимости:	Общество с ограниченной ответственностью "Волосовский ЛПК", ИНН: 4717007261
	сведения о возможности предоставления третьим лицам персональных данных физического лица	данные отсутствуют
	основание государственной регистрации:	Договор аренды участков лесного фонда, № №52, выдан 22.08.2003
	сведения об осуществлении государственной регистрации сделки, права, ограничения права без необходимого в силу закона согласия третьего лица, органа:	данные отсутствуют
	сведения об управляющем залогом и о договоре управления залогом, если такой договор заключен для управления ипотекой:	данные отсутствуют
	сведения о депозитарии, который осуществляет хранение обездвиженной документарной закладной или электронной закладной:	
	ведения о внесении изменений или дополнений в регистрационную запись об ипотеке:	



ДОКУМЕНТ ПОДПИСАН
ЭЛЕКТРОННОЙ ПОДПИСЬЮ

Сертификат: 00ВВ056В7401СВ38D2В3576АСDС8425108

Владелец: ФЕДЕРАЛЬНАЯ СЛУЖБА ГОСУДАРСТВЕННОЙ
РЕГИСТРАЦИИ, КАДАСТРА И КАРТОГРАФИИ
Действителен: с 27.06.2023 по 19.09.2024

полное наименование должности

инициалы, фамилия

Земельный участок

вид объекта недвижимости

Лист № 80 раздела 2

Всего листов раздела 2: 87

Всего разделов: 6

Всего листов выписки: 2072

11.06.2024г. № КУВИ-001/2024-157716606

Кадастровый номер:

47:23:0000000:79

4.95	вид:	Аренда
	дата государственной регистрации:	21.07.2000 00:00:00
	номер государственной регистрации:	47-01/00-3/2000-287-2
	срок, на который установлены ограничение прав и обременение объекта недвижимости:	Срок действия с 21.07.2000 на 25 лет
	лицо, в пользу которого установлены ограничение прав и обременение объекта недвижимости:	Общество с ограниченной ответственностью "Чикино", ИНН: 4719003791
	сведения о возможности предоставления третьим лицам персональных данных физического лица	данные отсутствуют
	основание государственной регистрации:	Договор аренды участков лесного фонда, № №03-2000, выдан 14.03.2000 Дополнительное соглашение к договору аренды участков лесного фонда от 14.03.2000г. №03-2000, выдан 02.08.2000
	сведения об осуществлении государственной регистрации сделки, права, ограничения права без необходимого в силу закона согласия третьего лица, органа:	данные отсутствуют
	сведения об управляющем залогом и о договоре управления залогом, если такой договор заключен для управления ипотекой:	данные отсутствуют
	сведения о депозитарии, который осуществляет хранение обездвиженной документарной закладной или электронной закладной:	
ведения о внесении изменений или дополнений в регистрационную запись об ипотеке:		
4.96	вид:	Аренда
	дата государственной регистрации:	29.04.1998 00:00:00
	номер государственной регистрации:	47-01/00-1/1998-4371-2
	срок, на который установлены ограничение прав и обременение объекта недвижимости:	Срок действия с 01.01.1998 с 01.01.1998 на 5,0 лет
	лицо, в пользу которого установлены ограничение прав и обременение объекта недвижимости:	Общество с ограниченной ответственностью "Чашинский лесопункт", ИНН: 4719009680
	сведения о возможности предоставления третьим лицам персональных данных физического лица	данные отсутствуют



ДОКУМЕНТ ПОДПИСАН
ЭЛЕКТРОННОЙ ПОДПИСЬЮ

Сертификат: 00BV056B7401CB38D2B3576ACDC8425108

Владелец: ФЕДЕРАЛЬНАЯ СЛУЖБА ГОСУДАРСТВЕННОЙ

РЕГИСТРАЦИИ, КАДАСТРА И КАРТОГРАФИИ

Действителен: с 27.06.2023 по 19.09.2024

полное наименование должности

инициалы, фамилия

Земельный участок			
вид объекта недвижимости			
Лист № 81 раздела 2	Всего листов раздела 2: 87	Всего разделов: 6	Всего листов выписки: 2072

11.06.2024г. № КУВИ-001/2024-157716606

Кадастровый номер: 47:23:0000000:79

	основание государственной регистрации:	Договор аренды участков лесного фонда, № №1, выдан 15.02.1998 Дополнительное соглашение от 20.12.2000 г. №2 к договору аренды участков лесного фонда, № №1, выдан 15.02.1998
	сведения об осуществлении государственной регистрации сделки, права, ограничения права без необходимого в силу закона согласия третьего лица, органа:	данные отсутствуют
	сведения об управляющем залогом и о договоре управления залогом, если такой договор заключен для управления ипотекой:	данные отсутствуют
	сведения о депозитарии, который осуществляет хранение обездвиженной документарной закладной или электронной закладной:	
	сведения о внесении изменений или дополнений в регистрационную запись об ипотеке:	
4.97	вид:	Аренда
	дата государственной регистрации:	13.04.1998 00:00:00
	номер государственной регистрации:	47-01/00-1/1998-4087-2
	срок, на который установлены ограничение прав и обременение объекта недвижимости:	Срок действия с 01.01.1998 по 31.12.2002 с 01.01.1998 до 31.12.2002
	лицо, в пользу которого установлены ограничение прав и обременение объекта недвижимости:	Общество с ограниченной ответственностью "Чащинский лесопункт", ИНН: 4719009680
	сведения о возможности предоставления третьим лицам персональных данных физического лица	данные отсутствуют
	основание государственной регистрации:	Договор аренды участков лесного фонда, № №30-97, выдан 21.01.1998 Дополнительное соглашение к договору аренды участков лесного фонда, № №30-97, выдан 21.01.1998, №1 от 01.08.2000г.
	сведения об осуществлении государственной регистрации сделки, права, ограничения права без необходимого в силу закона согласия третьего лица, органа:	данные отсутствуют



ДОКУМЕНТ ПОДПИСАН
ЭЛЕКТРОННОЙ ПОДПИСЬЮ

Сертификат: 00BV056B7401CB38D2B3576ACDC8425108

Владелец: ФЕДЕРАЛЬНАЯ СЛУЖБА ГОСУДАРСТВЕННОЙ

РЕГИСТРАЦИИ, КАДАСТРА И КАРТОГРАФИИ

Действителен: с 27.06.2023 по 19.09.2024

полное наименование должности

инициалы, фамилия

Земельный участок			
вид объекта недвижимости			
Лист № 82 раздела 2	Всего листов раздела 2: 87	Всего разделов: 6	Всего листов выписки: 2072

11.06.2024г. № КУВИ-001/2024-157716606

Кадастровый номер: 47:23:0000000:79

	сведения об управляющем залогом и о договоре управления залогом, если такой договор заключен для управления ипотекой:	данные отсутствуют
	сведения о депозитарии, который осуществляет хранение обездвиженной документарной закладной или электронной закладной:	
	ведения о внесении изменений или дополнений в регистрационную запись об ипотеке:	
4	Ограничение прав и обременение объекта недвижимости:	
4.1	вид:	Ограничения прав на земельный участок, предусмотренные статьей 56.1 Земельного кодекса Российской Федерации
	дата государственной регистрации:	25.01.2023 12:52:55
	номер государственной регистрации:	47:23:0000000:79-47/054/2023-118
	срок, на который установлены ограничение прав и обременение объекта недвижимости:	Не установлен
	лицо, в пользу которого установлены ограничение прав и обременение объекта недвижимости:	Российская Федерация
	сведения о возможности предоставления третьим лицам персональных данных физического лица	данные отсутствуют
	основание государственной регистрации:	Распоряжение министерства транспорта РОСАВТОДОР, № 4254-р, выдан 22.12.2022
	сведения об осуществлении государственной регистрации сделки, права, ограничения права без необходимого в силу закона согласия третьего лица, органа:	данные отсутствуют
	сведения об управляющем залогом и о договоре управления залогом, если такой договор заключен для управления ипотекой:	данные отсутствуют
	сведения о депозитарии, который осуществляет хранение обездвиженной документарной закладной или электронной закладной:	
	ведения о внесении изменений или дополнений в регистрационную запись об ипотеке:	
4.2	вид:	Аренда
	дата государственной регистрации:	15.04.2022 12:40:48



ДОКУМЕНТ ПОДПИСАН
ЭЛЕКТРОННОЙ ПОДПИСЬЮ

Сертификат: 00BV056B7401CB38D2B3576ACDC8425108

Владелец: ФЕДЕРАЛЬНАЯ СЛУЖБА ГОСУДАРСТВЕННОЙ

РЕГИСТРАЦИИ, КАДАСТРА И КАРТОГРАФИИ

Действителен: с 27.06.2023 по 19.09.2024

полное наименование должности

инициалы, фамилия

Земельный участок			
вид объекта недвижимости			
Лист № 83 раздела 2	Всего листов раздела 2: 87	Всего разделов: 6	Всего листов выписки: 2072

11.06.2024г. № КУВИ-001/2024-157716606

Кадастровый номер: 47:23:0000000:79

	номер государственной регистрации:	47:23:0000000:79-47/167/2022-107
	срок, на который установлены ограничение прав и обременение объекта недвижимости:	Срок действия с 15.04.2022 на 49 лет
	лицо, в пользу которого установлены ограничение прав и обременение объекта недвижимости:	Акционерное общество "Газпром газораспределение Ленинградской области", ИНН: 4700000109
	сведения о возможности предоставления третьим лицам персональных данных физического лица	данные отсутствуют
	основание государственной регистрации:	Договор аренды лесного участка для строительства, реконструкции и эксплуатации линейных объектов, № 1743/ДС-2021-11, выдан 26.11.2021, КИР
	сведения об осуществлении государственной регистрации сделки, права, ограничения права без необходимого в силу закона согласия третьего лица, органа:	данные отсутствуют
	сведения об управляющем залоге и о договоре управления залогом, если такой договор заключен для управления ипотекой:	данные отсутствуют
	сведения о депозитарии, который осуществляет хранение бездвиженной документарной закладной или электронной закладной:	
	ведения о внесении изменений или дополнений в регистрационную запись об ипотеке:	
4.3	вид:	Аренда
	дата государственной регистрации:	07.09.2021 11:51:03
	номер государственной регистрации:	47:23:0000000:79-47/167/2021-94
	срок, на который установлены ограничение прав и обременение объекта недвижимости:	Срок действия с 07.09.2021 на 49 лет
	лицо, в пользу которого установлены ограничение прав и обременение объекта недвижимости:	ООО "Линк Девелопмент", ИНН: 7811418017
	сведения о возможности предоставления третьим лицам персональных данных физического лица	данные отсутствуют
	основание государственной регистрации:	Договор аренды лесного участка, № №1669/ДС-2021-04, выдан 26.03.2021



ДОКУМЕНТ ПОДПИСАН
ЭЛЕКТРОННОЙ ПОДПИСЬЮ

Сертификат: 00ВВ056В7401СВ38D2В3576АСDC8425108

Владелец: ФЕДЕРАЛЬНАЯ СЛУЖБА ГОСУДАРСТВЕННОЙ

РЕГИСТРАЦИИ, КАДАСТРА И КАРТОГРАФИИ

Действителен: с 27.06.2023 по 19.09.2024

полное наименование должности

инициалы, фамилия

Земельный участок			
вид объекта недвижимости			

Лист № 84 раздела 2	Всего листов раздела 2: 87	Всего разделов: 6	Всего листов выписки: 2072
---------------------	----------------------------	-------------------	----------------------------

11.06.2024г. № КУВИ-001/2024-157716606

Кадастровый номер: 47:23:0000000:79

	сведения об осуществлении государственной регистрации сделки, права, ограничения права без необходимого в силу закона согласия третьего лица, органа:	данные отсутствуют
	сведения об управляющем залогом и о договоре управления залогом, если такой договор заключен для управления ипотекой:	данные отсутствуют
	сведения о депозитарии, который осуществляет хранение обездвиженной документарной закладной или электронной закладной:	
	ведения о внесении изменений или дополнений в регистрационную запись об ипотеке:	
4.4	вид:	Аренда
	дата государственной регистрации:	13.07.2021 17:17:46
	номер государственной регистрации:	47:23:0000000:79-47/167/2021-89
	срок, на который установлены ограничение прав и обременение объекта недвижимости:	Срок действия с 13.07.2021 на 49 лет
	лицо, в пользу которого установлены ограничение прав и обременение объекта недвижимости:	Общество с ограниченной ортветственностью "Линк Девелопмент", ИНН: 7811418017
	сведения о возможности предоставления третьим лицам персональных данных физического лица	данные отсутствуют
	основание государственной регистрации:	Договор аренды лесного участка для строительства, реконструкции, эксплуатации линейных объектов, № №1668/ДС-2021-03, выдан 26.03.2021
	сведения об осуществлении государственной регистрации сделки, права, ограничения права без необходимого в силу закона согласия третьего лица, органа:	данные отсутствуют
	сведения об управляющем залогом и о договоре управления залогом, если такой договор заключен для управления ипотекой:	данные отсутствуют
	сведения о депозитарии, который осуществляет хранение обездвиженной документарной закладной или электронной закладной:	



ДОКУМЕНТ ПОДПИСАН
ЭЛЕКТРОННОЙ ПОДПИСЬЮ

Сертификат: 00BV056B7401CB38D2B3576ACDC8425108

Владелец: ФЕДЕРАЛЬНАЯ СЛУЖБА ГОСУДАРСТВЕННОЙ

РЕГИСТРАЦИИ, КАДАСТРА И КАРТОГРАФИИ

Действителен: с 27.06.2023 по 19.09.2024

полное наименование должности

инициалы, фамилия

Земельный участок			
вид объекта недвижимости			
Лист № 85 раздела 2	Всего листов раздела 2: 87	Всего разделов: 6	Всего листов выписки: 2072

11.06.2024г. № КУВИ-001/2024-157716606

Кадастровый номер: 47:23:0000000:79

	ведения о внесении изменений или дополнений в регистрационную запись об ипотеке:	
4.5	вид:	Арест
	дата государственной регистрации:	20.10.2017 15:00:15
	номер государственной регистрации:	47:23:0000000:79-47/012/2017-19
	срок, на который установлены ограничение прав и обременение объекта недвижимости:	данные отсутствуют
	лицо, в пользу которого установлены ограничение прав и обременение объекта недвижимости:	Не определено
	сведения о возможности предоставления третьим лицам персональных данных физического лица	данные отсутствуют
	основание государственной регистрации:	Определение, № 2-4927/17, выдан 10.10.2017, Всеволожский городской суд Ленинградской области
	сведения об осуществлении государственной регистрации сделки, права, ограничения права без необходимого в силу закона согласия третьего лица, органа:	данные отсутствуют
	сведения об управляющем залогом и о договоре управления залогом, если такой договор заключен для управления ипотекой:	данные отсутствуют
	сведения о депозитарии, который осуществляет хранение обездвиженной документарной закладной или электронной закладной:	
	ведения о внесении изменений или дополнений в регистрационную запись об ипотеке:	
4.6	вид:	Сервитут
	дата государственной регистрации:	26.07.2016 17:07:57
	номер государственной регистрации:	47-47/001-47/017/002/2016-56/1
	срок, на который установлены ограничение прав и обременение объекта недвижимости:	Срок действия с 26.07.2016 по 06.05.2059 с 26.07.2016 по 06.05.2059
	лицо, в пользу которого установлены ограничение прав и обременение объекта недвижимости:	Юридическое лицо, являющееся некоммерческой организацией Муниципальное казенное учреждение "Вырицкий центр благоустройства и развития коммунального хозяйства", ИНН: 4705046361
	сведения о возможности предоставления третьим лицам персональных данных физического лица	данные отсутствуют



ДОКУМЕНТ ПОДПИСАН
ЭЛЕКТРОННОЙ ПОДПИСЬЮ

Сертификат: 00BV056B7401CB38D2B3576ACDC8425108

Владелец: ФЕДЕРАЛЬНАЯ СЛУЖБА ГОСУДАРСТВЕННОЙ

РЕГИСТРАЦИИ, КАДАСТРА И КАРТОГРАФИИ

Действителен: с 27.06.2023 по 19.09.2024

полное наименование должности

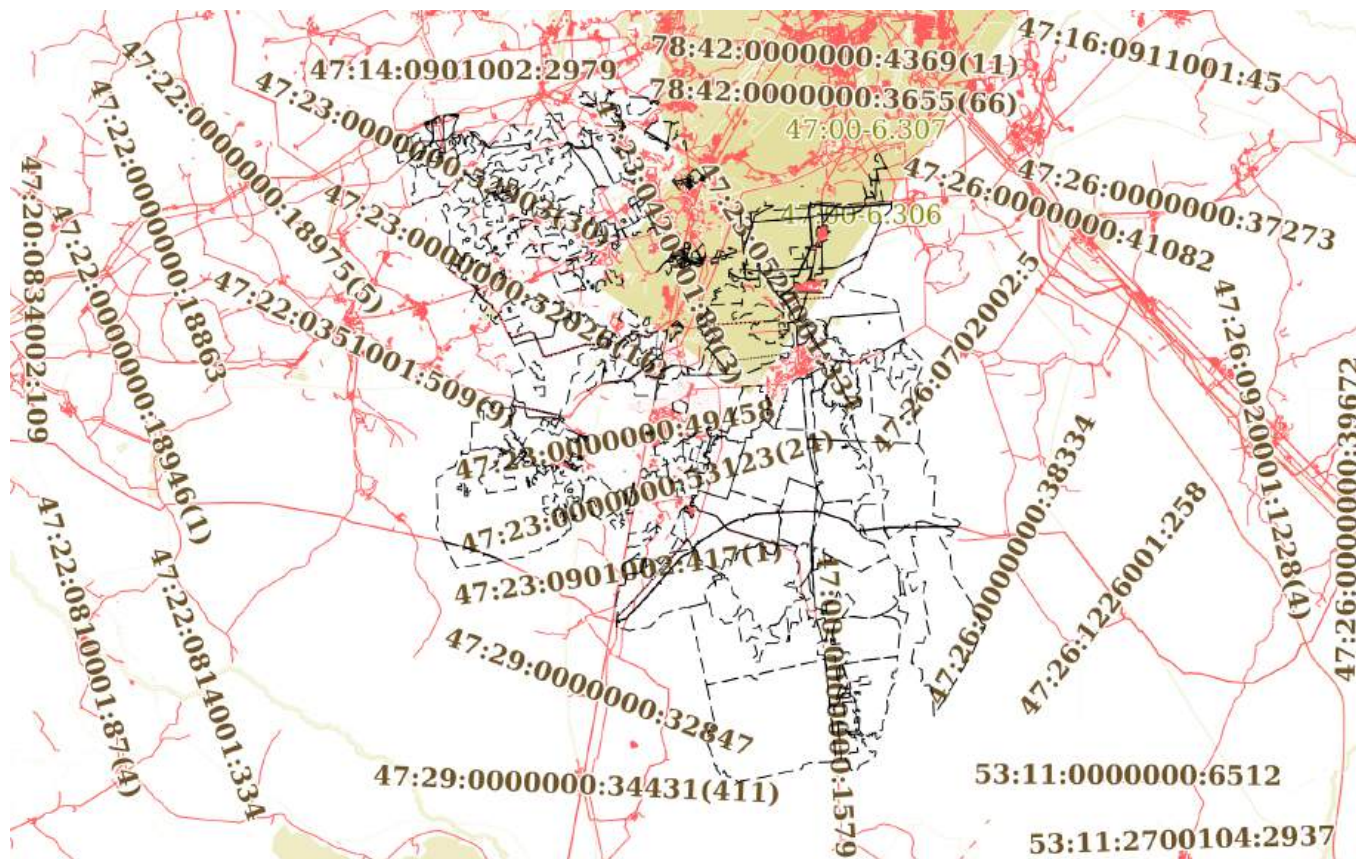
инициалы, фамилия

Выписка из Единого государственного реестра недвижимости об объекте недвижимости

Описание местоположения земельного участка

Земельный участок			
вид объекта недвижимости			
Лист № 1 раздела 3	Всего листов раздела 3: 1	Всего разделов: 6	Всего листов выписки: 2072
11.06.2024г. № КУВИ-001/2024-157716606			
Кадастровый номер:		47:23:0000000:79	

План (чертеж, схема) земельного участка



Масштаб 1:800000

Условные обозначения:

	ДОКУМЕНТ ПОДПИСАН ЭЛЕКТРОННОЙ ПОДПИСЬЮ	инициалы, фамилия
	Сертификат: 00ВВ056В7401СВ38D2В3576АСDC8425108 Владелец: ФЕДЕРАЛЬНАЯ СЛУЖБА ГОСУДАРСТВЕННОЙ РЕГИСТРАЦИИ, КАДАСТРА И КАРТОГРАФИИ Действителен: с 27.06.2023 по 19.09.2024	
полное наименование должности		

Выписка из Единого государственного реестра недвижимости об объекте недвижимости
Сведения о частях земельного участка

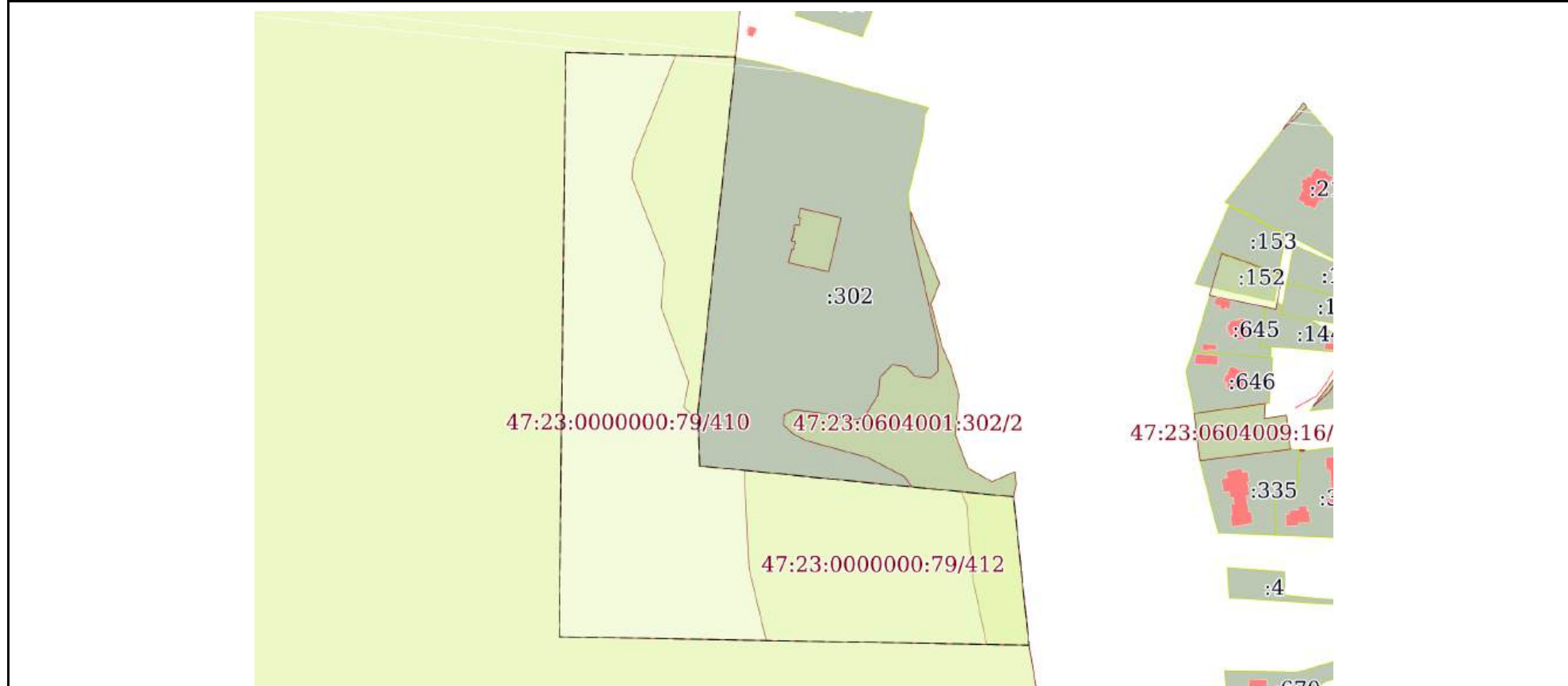
Земельный участок			
вид объекта недвижимости			

Лист № 1 раздела 4	Всего листов раздела 4: 554	Всего разделов: 6	Всего листов выписки: 2072
--------------------	-----------------------------	-------------------	----------------------------

11.06.2024г. № КУВИ-001/2024-157716606


Кадастровый номер: 47:23:0000000:79

План (чертеж, схема) части земельного участка Учетный номер части: 47:23:0000000:79/410



Масштаб 1:4000 Условные обозначения:

полное наименование должности		ДОКУМЕНТ ПОДПИСАН ЭЛЕКТРОННОЙ ПОДПИСЬЮ	
		Сертификат: 00ВВ056В7401СВ38D2В3576АСDС8425108 Владелец: ФЕДЕРАЛЬНАЯ СЛУЖБА ГОСУДАРСТВЕННОЙ РЕГИСТРАЦИИ, КАДАСТРА И КАРТОГРАФИИ Действителен: с 27.06.2023 по 19.09.2024	инициалы, фамилия

Земельный участок			
вид объекта недвижимости			
Лист № 2 раздела 4	Всего листов раздела 4: 554	Всего разделов: 6	Всего листов выписки: 2072
11.06.2024г. № КУВИ-001/2024-157716606			
Кадастровый номер:		47:23:0000000:79	
План (чертеж, схема) части земельного участка		Учетный номер части: 47:23:0000000:79/411	
			
Масштаб 1:3000	Условные обозначения:		

полное наименование должности		ДОКУМЕНТ ПОДПИСАН	инициалы, фамилия
		ЭЛЕКТРОННОЙ ПОДПИСЬЮ	
Сертификат: 00ВВ056В7401СВ38D2В3576АСDС8425108		Владелец: ФЕДЕРАЛЬНАЯ СЛУЖБА ГОСУДАРСТВЕННОЙ	
РЕГИСТРАЦИИ, КАДАСТРА И КАРТОГРАФИИ		Действителен: с 27.06.2023 по 19.09.2024	

Земельный участок

вид объекта недвижимости

Лист № 3 раздела 4

Всего листов раздела 4: 554

Всего разделов: 6

Всего листов выписки: 2072

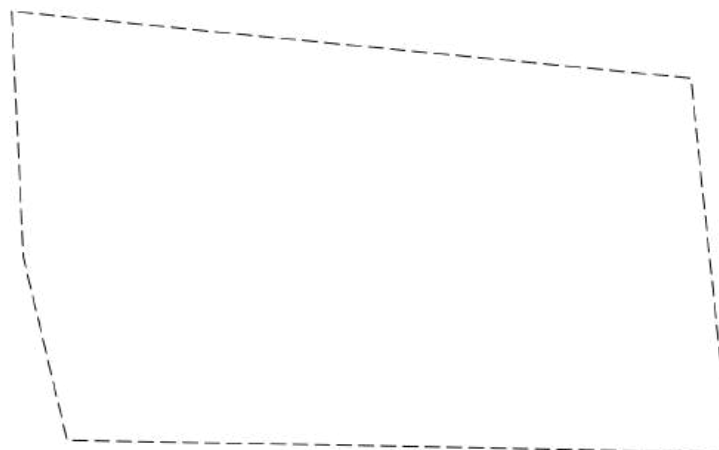
11.06.2024г. № КУВИ-001/2024-157716606

Кадастровый номер:

47:23:0000000:79

План (чертеж, схема) части земельного участка

Учетный номер части: 47:23:0000000:79/412



Масштаб 1:2000

Условные обозначения:

ДОКУМЕНТ ПОДПИСАН
ЭЛЕКТРОННОЙ ПОДПИСЬЮ

Сертификат: 00ВВ056В7401СВ38D2В3576АСDC8425108

Владелец: ФЕДЕРАЛЬНАЯ СЛУЖБА ГОСУДАРСТВЕННОЙ
РЕГИСТРАЦИИ, КАДАСТРА И КАРТОГРАФИИ
Действителен: с 27.06.2023 по 19.09.2024

полное наименование должности

инициалы, фамилия

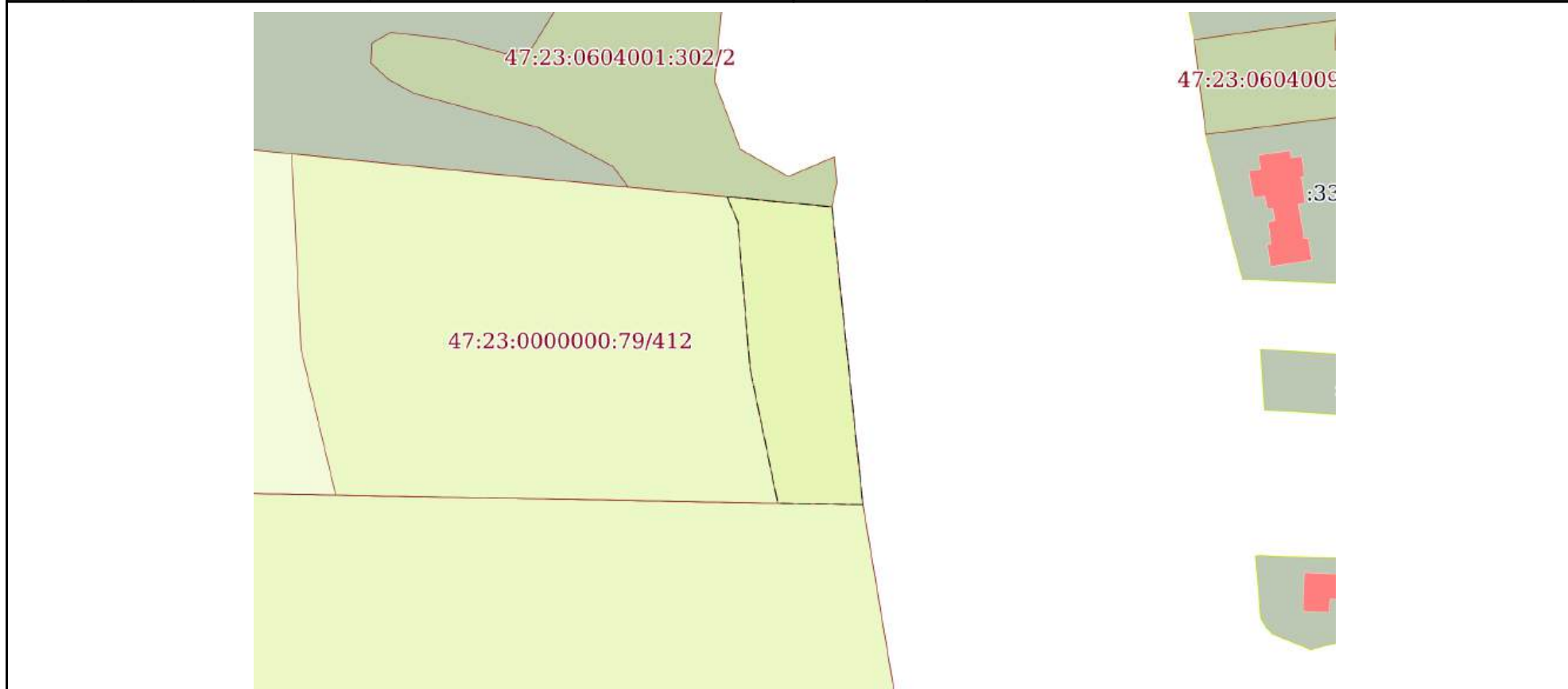
Земельный участок
вид объекта недвижимости

Лист № 4 раздела 4	Всего листов раздела 4: 554	Всего разделов: 6	Всего листов выписки: 2072
--------------------	-----------------------------	-------------------	----------------------------

11.06.2024г. № КУВИ-001/2024-157716606

Кадастровый номер: 47:23:0000000:79

План (чертеж, схема) части земельного участка Учетный номер части: 47:23:0000000:79/413



Масштаб 1:2000 Условные обозначения:

полное наименование должности	инициалы, фамилия
-------------------------------	-------------------



**ДОКУМЕНТ ПОДПИСАН
ЭЛЕКТРОННОЙ ПОДПИСЬЮ**

Сертификат: 00BV056B7401CB38D2B3576ACDC8425108
 Владелец: ФЕДЕРАЛЬНАЯ СЛУЖБА ГОСУДАРСТВЕННОЙ
 РЕГИСТРАЦИИ, КАДАСТРА И КАРТОГРАФИИ
 Действителен: с 27.06.2023 по 19.09.2024

Земельный участок

вид объекта недвижимости

Лист № 5 раздела 4

Всего листов раздела 4: 554

Всего разделов: 6

Всего листов выписки: 2072

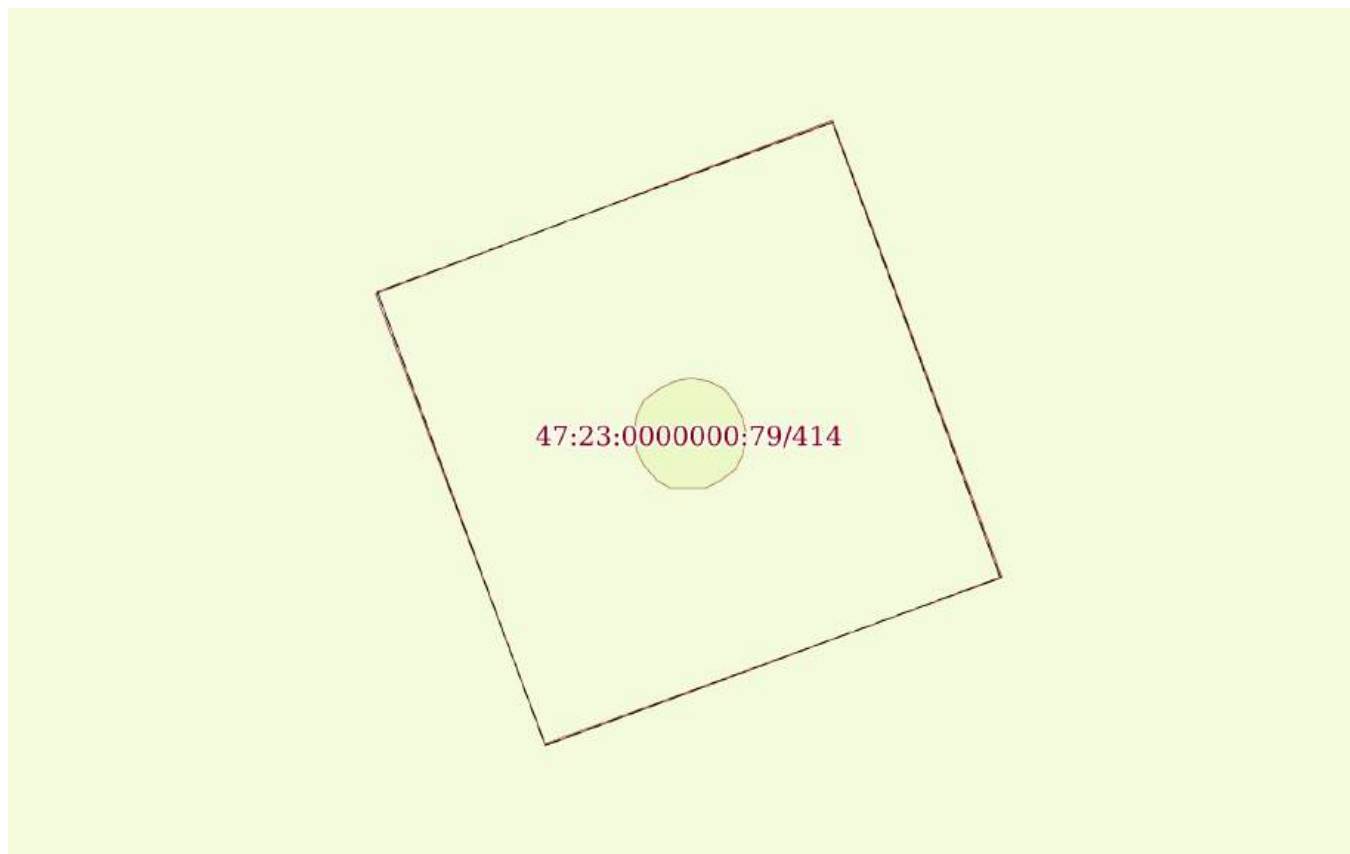
11.06.2024г. № КУВИ-001/2024-157716606

Кадастровый номер:

47:23:0000000:79

План (чертеж, схема) части земельного участка

Учетный номер части: 47:23:0000000:79/414



Масштаб 1:40

Условные обозначения:

ДОКУМЕНТ ПОДПИСАН
ЭЛЕКТРОННОЙ ПОДПИСЬЮ

Сертификат: 00ВВ056В7401СВ38D2В3576АСDС8425108

Владелец: ФЕДЕРАЛЬНАЯ СЛУЖБА ГОСУДАРСТВЕННОЙ
РЕГИСТРАЦИИ, КАДАСТРА И КАРТОГРАФИИ
Действителен: с 27.06.2023 по 19.09.2024

полное наименование должности

инициалы, фамилия

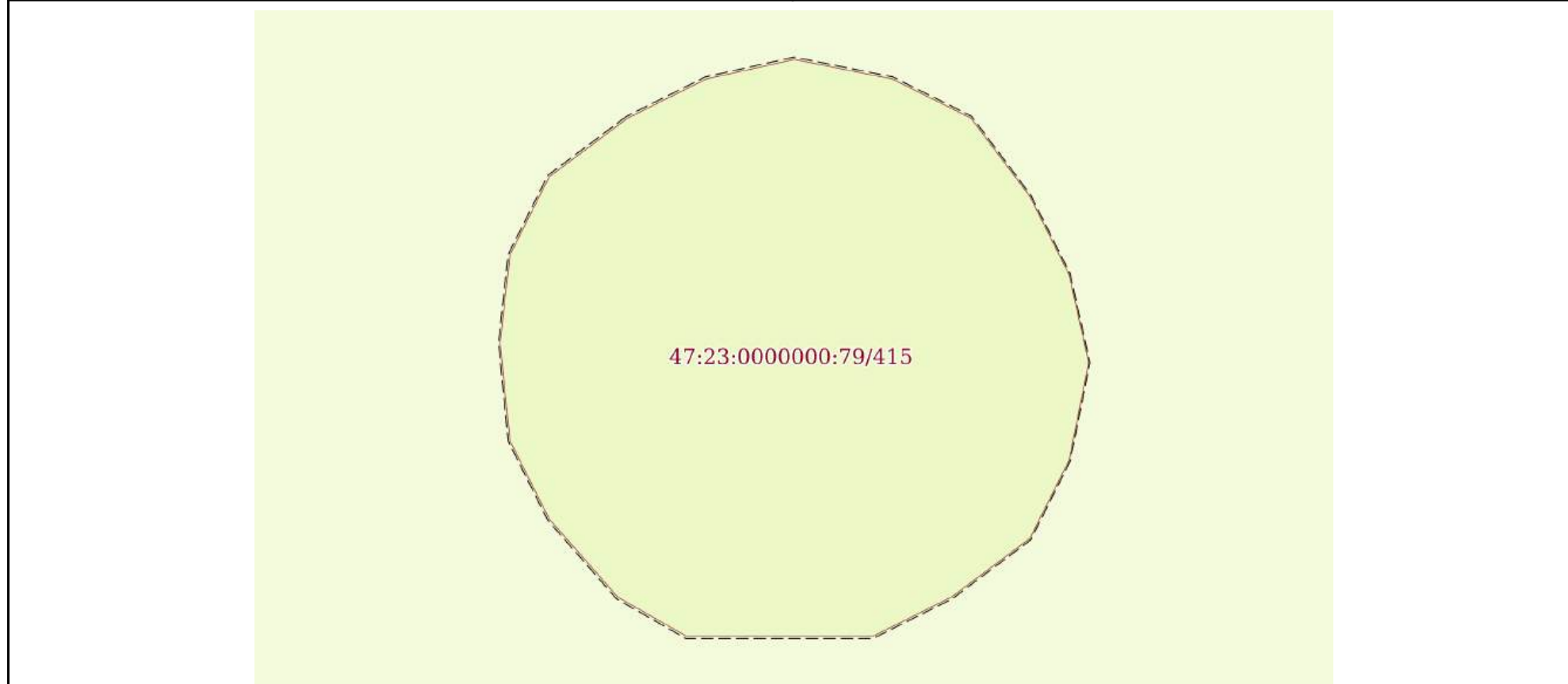
Земельный участок
вид объекта недвижимости

Лист № 6 раздела 4	Всего листов раздела 4: 554	Всего разделов: 6	Всего листов выписки: 2072
--------------------	-----------------------------	-------------------	----------------------------


11.06.2024г. № КУВИ-001/2024-157716606

Кадастровый номер: 47:23:0000000:79

План (чертеж, схема) части земельного участка Учетный номер части: 47:23:0000000:79/415



Масштаб 1:6 Условные обозначения:

полное наименование должности	 ДОКУМЕНТ ПОДПИСАН ЭЛЕКТРОННОЙ ПОДПИСЬЮ Сертификат: 00ВВ056В7401СВ38D2В3576АСDС8425108 Владелец: ФЕДЕРАЛЬНАЯ СЛУЖБА ГОСУДАРСТВЕННОЙ РЕГИСТРАЦИИ, КАДАСТРА И КАРТОГРАФИИ Действителен: с 27.06.2023 по 19.09.2024	инициалы, фамилия
-------------------------------	---	-------------------

Земельный участок

вид объекта недвижимости

Лист № 7 раздела 4

Всего листов раздела 4: 554

Всего разделов: 6

Всего листов выписки: 2072

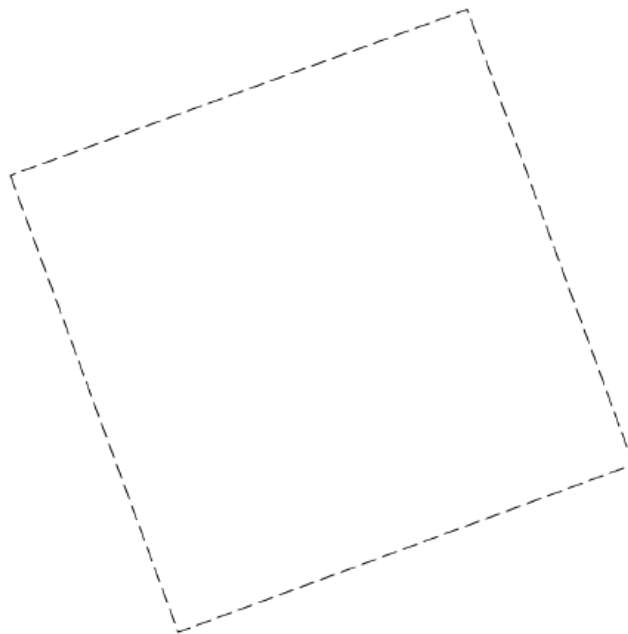
11.06.2024г. № КУВИ-001/2024-157716606

Кадастровый номер:

47:23:0000000:79

План (чертеж, схема) части земельного участка

Учетный номер части: 47:23:0000000:79/416



Масштаб 1:40

Условные обозначения:

ДОКУМЕНТ ПОДПИСАН
ЭЛЕКТРОННОЙ ПОДПИСЬЮ

Сертификат: 00ВВ056В7401СВ38D2В3576АСDC8425108

Владелец: ФЕДЕРАЛЬНАЯ СЛУЖБА ГОСУДАРСТВЕННОЙ
РЕГИСТРАЦИИ, КАДАСТРА И КАРТОГРАФИИ
Действителен: с 27.06.2023 по 19.09.2024

полное наименование должности

инициалы, фамилия

Земельный участок

вид объекта недвижимости

Лист № 8 раздела 4

Всего листов раздела 4: 554

Всего разделов: 6

Всего листов выписки: 2072


11.06.2024г. № КУВИ-001/2024-157716606

Кадастровый номер:

47:23:0000000:79

План (чертеж, схема) части земельного участка

Учетный номер части: 47:23:0000000:79/417



Масштаб 1:6

Условные обозначения:

ДОКУМЕНТ ПОДПИСАН
ЭЛЕКТРОННОЙ ПОДПИСЬЮ

Сертификат: 00ВВ056В7401СВ38D2В3576АСDС8425108

Владелец: ФЕДЕРАЛЬНАЯ СЛУЖБА ГОСУДАРСТВЕННОЙ
РЕГИСТРАЦИИ, КАДАСТРА И КАРТОГРАФИИ
Действителен: с 27.06.2023 по 19.09.2024

полное наименование должности

инициалы, фамилия

Земельный участок

вид объекта недвижимости

Лист № 9 раздела 4

Всего листов раздела 4: 554

Всего разделов: 6

Всего листов выписки: 2072


11.06.2024г. № КУВИ-001/2024-157716606

Кадастровый номер:

47:23:0000000:79

План (чертеж, схема) части земельного участка

Учетный номер части: 47:23:0000000:79/418



Масштаб 1:40

Условные обозначения:

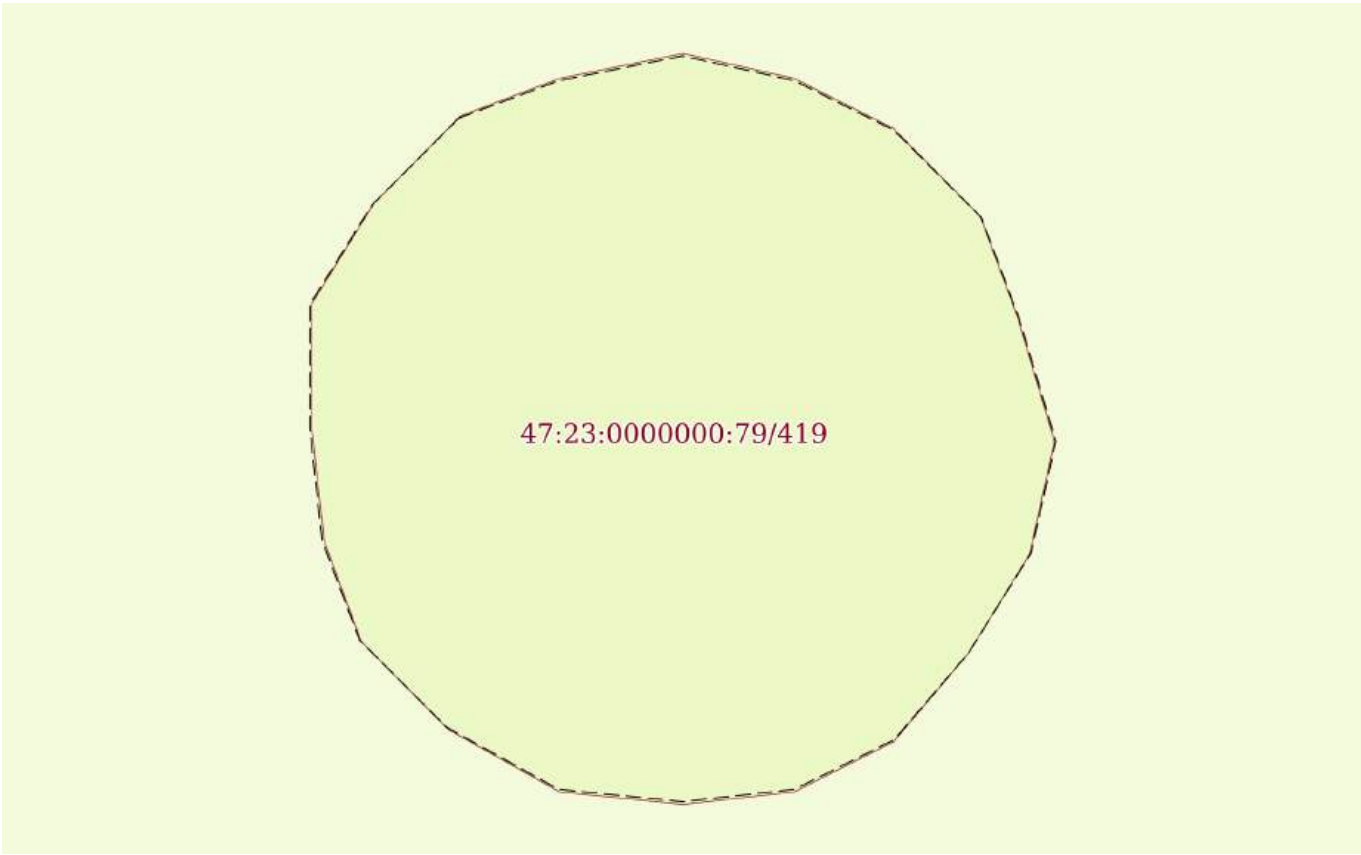
ДОКУМЕНТ ПОДПИСАН
ЭЛЕКТРОННОЙ ПОДПИСЬЮ


Сертификат: 00ВВ056В7401СВ38D2В3576АСDС8425108

Владелец: ФЕДЕРАЛЬНАЯ СЛУЖБА ГОСУДАРСТВЕННОЙ
РЕГИСТРАЦИИ, КАДАСТРА И КАРТОГРАФИИ
Действителен: с 27.06.2023 по 19.09.2024

полное наименование должности

инициалы, фамилия

Земельный участок			
вид объекта недвижимости			
Лист № 10 раздела 4	Всего листов раздела 4: 554	Всего разделов: 6	Всего листов выписки: 2072
11.06.2024г. № КУВИ-001/2024-157716606			
Кадастровый номер:		47:23:0000000:79	
План (чертеж, схема) части земельного участка		Учетный номер части: 47:23:0000000:79/419	
			
Масштаб 1:6	Условные обозначения:		

	 ДОКУМЕНТ ПОДПИСАН ЭЛЕКТРОННОЙ ПОДПИСЬЮ Сертификат: 00ВВ056В7401СВ38D2В3576АСDС8425108 Владелец: ФЕДЕРАЛЬНАЯ СЛУЖБА ГОСУДАРСТВЕННОЙ РЕГИСТРАЦИИ, КАДАСТРА И КАРТОГРАФИИ Действителен: с 27.06.2023 по 19.09.2024	
полное наименование должности	инициалы, фамилия	

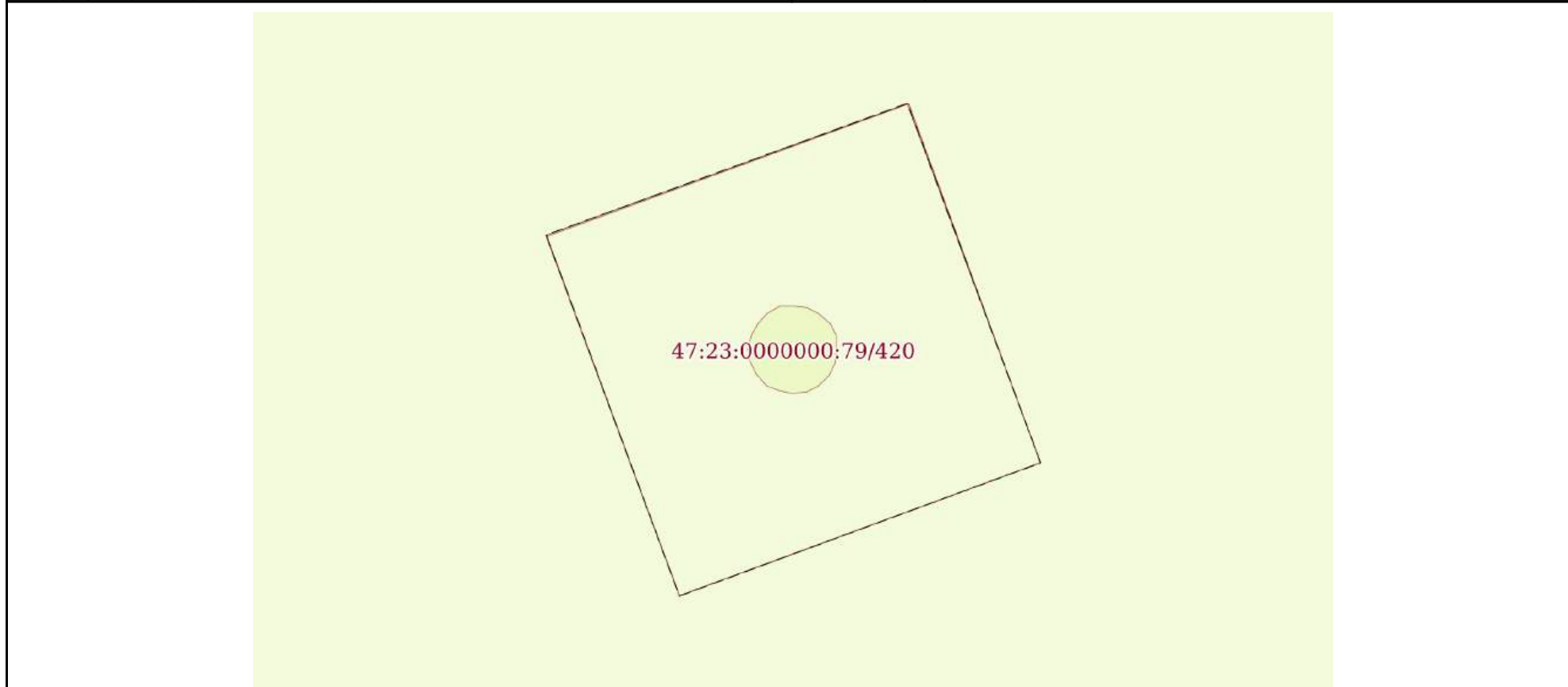
Земельный участок
вид объекта недвижимости

Лист № 11 раздела 4	Всего листов раздела 4: 554	Всего разделов: 6	Всего листов выписки: 2072
---------------------	-----------------------------	-------------------	----------------------------

11.06.2024г. № КУВИ-001/2024-157716606


Кадастровый номер: 47:23:0000000:79

План (чертеж, схема) части земельного участка Учетный номер части: 47:23:0000000:79/420



Масштаб 1:40 Условные обозначения:

полное наименование должности	инициалы, фамилия
-------------------------------	-------------------



**ДОКУМЕНТ ПОДПИСАН
ЭЛЕКТРОННОЙ ПОДПИСЬЮ**

Сертификат: 00BV056B7401CB38D2B3576ACDC8425108
 Владелец: ФЕДЕРАЛЬНАЯ СЛУЖБА ГОСУДАРСТВЕННОЙ
 РЕГИСТРАЦИИ, КАДАСТРА И КАРТОГРАФИИ
 Действителен: с 27.06.2023 по 19.09.2024

Земельный участок

вид объекта недвижимости

Лист № 12 раздела 4

Всего листов раздела 4: 554

Всего разделов: 6

Всего листов выписки: 2072

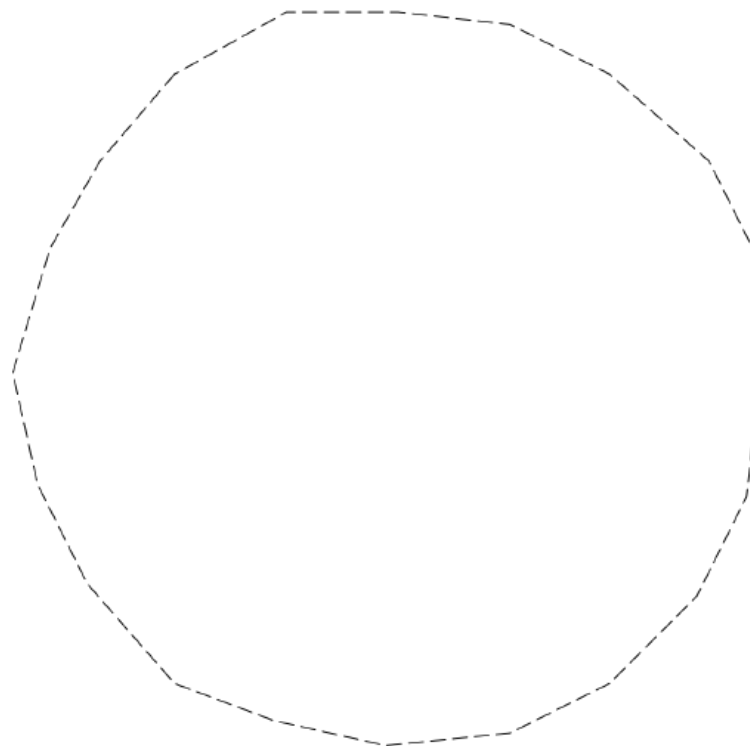
11.06.2024г. № КУВИ-001/2024-157716606

Кадастровый номер:

47:23:0000000:79

План (чертеж, схема) части земельного участка

Учетный номер части: 47:23:0000000:79/421



Масштаб 1:6

Условные обозначения:

ДОКУМЕНТ ПОДПИСАН
ЭЛЕКТРОННОЙ ПОДПИСЬЮ

Сертификат: 00ВВ056В7401СВ38D2В3576АСDС8425108

Владелец: ФЕДЕРАЛЬНАЯ СЛУЖБА ГОСУДАРСТВЕННОЙ

РЕГИСТРАЦИИ, КАДАСТРА И КАРТОГРАФИИ

Действителен: с 27.06.2023 по 19.09.2024

полное наименование должности

инициалы, фамилия

Земельный участок

вид объекта недвижимости

Лист № 13 раздела 4

Всего листов раздела 4: 554

Всего разделов: 6

Всего листов выписки: 2072

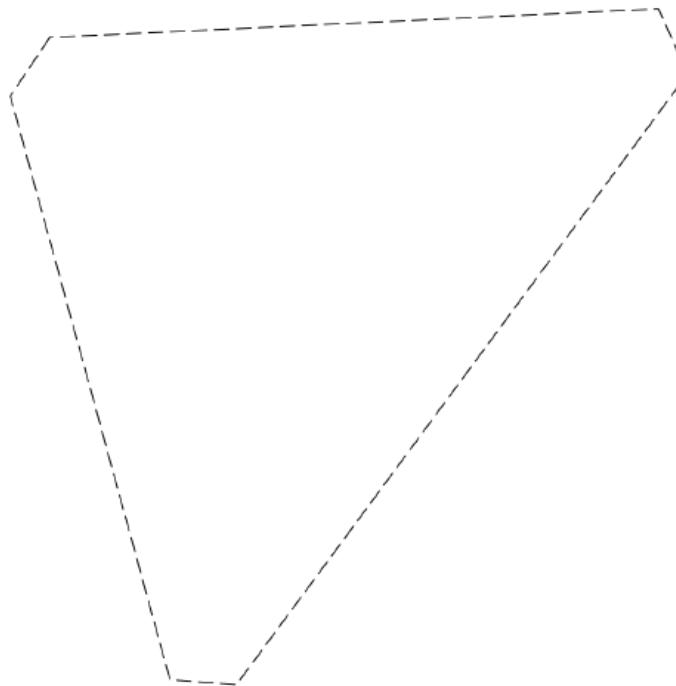
11.06.2024г. № КУВИ-001/2024-157716606

Кадастровый номер:

47:23:0000000:79

План (чертеж, схема) части земельного участка

Учетный номер части: 47:23:0000000:79/422



Масштаб 1:200

Условные обозначения:

ДОКУМЕНТ ПОДПИСАН
ЭЛЕКТРОННОЙ ПОДПИСЬЮ

Сертификат: 00ВВ056В7401СВ38D2В3576АСDC8425108

Владелец: ФЕДЕРАЛЬНАЯ СЛУЖБА ГОСУДАРСТВЕННОЙ
РЕГИСТРАЦИИ, КАДАСТРА И КАРТОГРАФИИ
Действителен: с 27.06.2023 по 19.09.2024

полное наименование должности

инициалы, фамилия

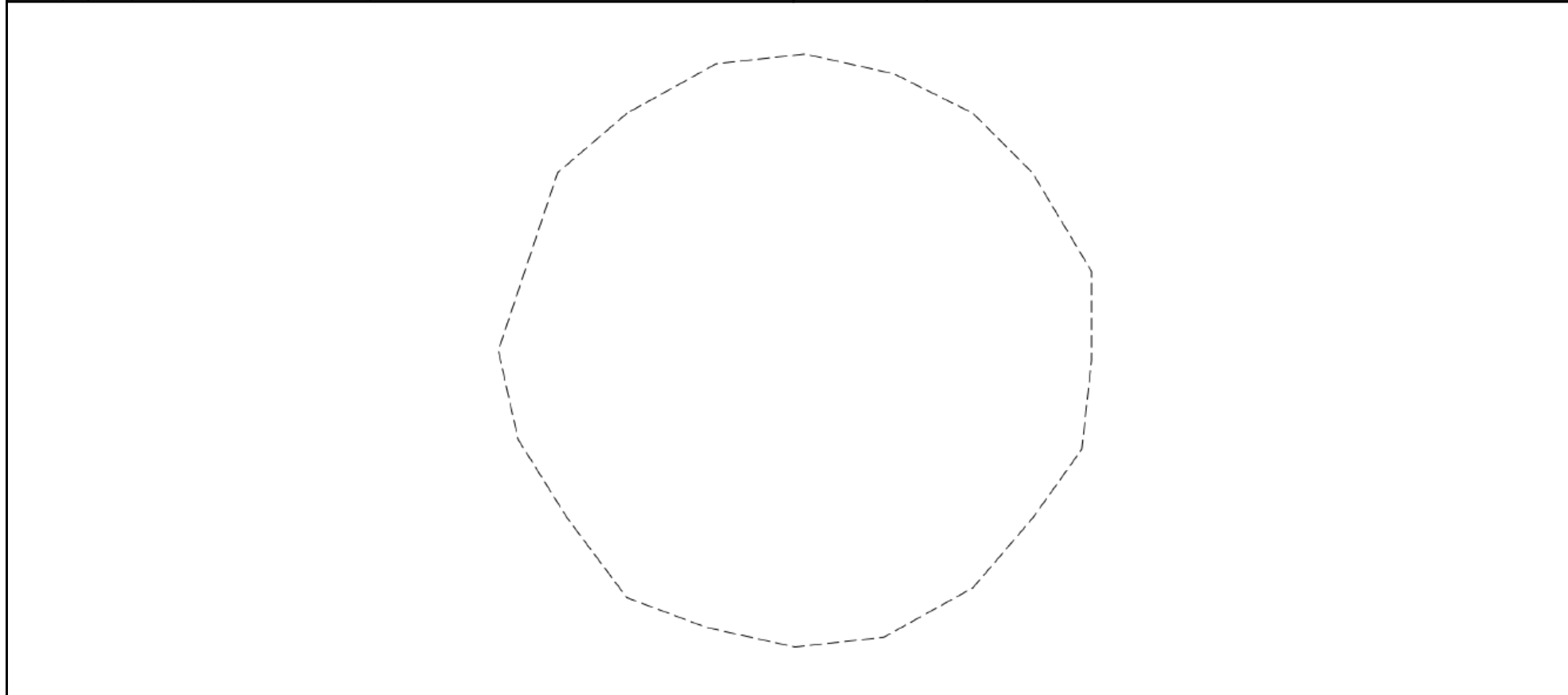
Земельный участок
вид объекта недвижимости

Лист № 14 раздела 4	Всего листов раздела 4: 554	Всего разделов: 6	Всего листов выписки: 2072
---------------------	-----------------------------	-------------------	----------------------------

11.06.2024г. № КУВИ-001/2024-157716606

Кадастровый номер: 47:23:0000000:79

План (чертеж, схема) части земельного участка Учетный номер части: 47:23:0000000:79/423



Масштаб 1:6 Условные обозначения:

полное наименование должности	инициалы, фамилия
-------------------------------	-------------------



**ДОКУМЕНТ ПОДПИСАН
ЭЛЕКТРОННОЙ ПОДПИСЬЮ**

Сертификат: 00ВВ056В7401СВ38D2В3576АСDС8425108
 Владелец: ФЕДЕРАЛЬНАЯ СЛУЖБА ГОСУДАРСТВЕННОЙ
 РЕГИСТРАЦИИ, КАДАСТРА И КАРТОГРАФИИ
 Действителен: с 27.06.2023 по 19.09.2024

Земельный участок

вид объекта недвижимости

Лист № 15 раздела 4

Всего листов раздела 4: 554

Всего разделов: 6

Всего листов выписки: 2072

11.06.2024г. № КУВИ-001/2024-157716606

Кадастровый номер:

47:23:0000000:79

План (чертеж, схема) части земельного участка

Учетный номер части: 47:23:0000000:79/424

47:23:0000000:79/424

Масштаб 1:40

Условные обозначения:



ДОКУМЕНТ ПОДПИСАН
ЭЛЕКТРОННОЙ ПОДПИСЬЮ

Сертификат: 00ВВ056В7401СВ38D2В3576АСDС8425108

Владелец: ФЕДЕРАЛЬНАЯ СЛУЖБА ГОСУДАРСТВЕННОЙ
РЕГИСТРАЦИИ, КАДАСТРА И КАРТОГРАФИИ
Действителен: с 27.06.2023 по 19.09.2024

полное наименование должности

инициалы, фамилия

Земельный участок

вид объекта недвижимости

Лист № 16 раздела 4

Всего листов раздела 4: 554

Всего разделов: 6

Всего листов выписки: 2072

11.06.2024г. № КУВИ-001/2024-157716606

Кадастровый номер:

47:23:0000000:79

План (чертеж, схема) части земельного участка

Учетный номер части: 47:23:0000000:79/425

47:23:0000000:79/425

Масштаб 1:6

Условные обозначения:



ДОКУМЕНТ ПОДПИСАН
ЭЛЕКТРОННОЙ ПОДПИСЬЮ

Сертификат: 00ВВ056В7401СВ38D2В3576АСDС8425108

Владелец: ФЕДЕРАЛЬНАЯ СЛУЖБА ГОСУДАРСТВЕННОЙ

РЕГИСТРАЦИИ, КАДАСТРА И КАРТОГРАФИИ

Действителен: с 27.06.2023 по 19.09.2024

полное наименование должности

инициалы, фамилия

Земельный участок

вид объекта недвижимости

Лист № 17 раздела 4

Всего листов раздела 4: 554

Всего разделов: 6

Всего листов выписки: 2072

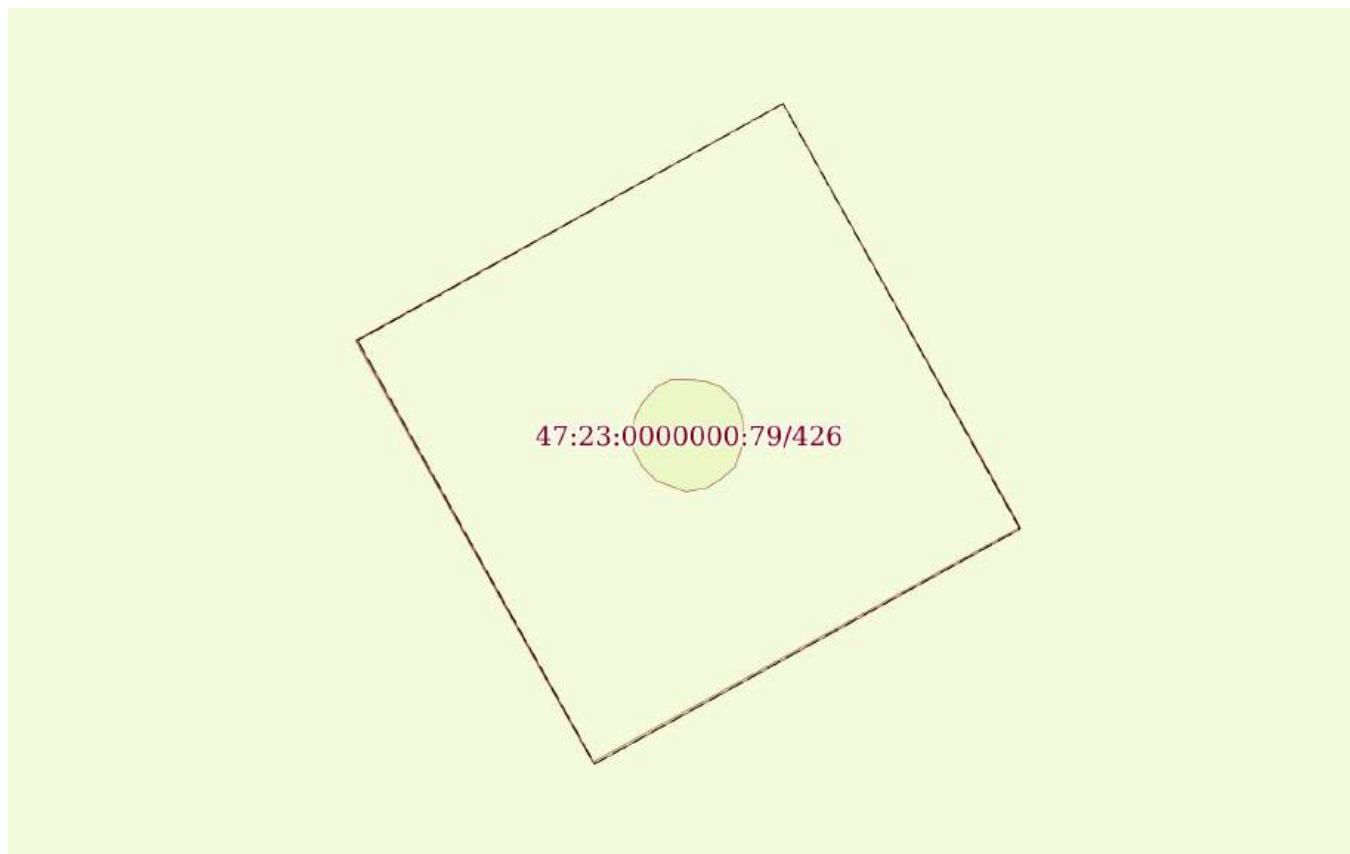
11.06.2024г. № КУВИ-001/2024-157716606

Кадастровый номер:

47:23:0000000:79

План (чертеж, схема) части земельного участка

Учетный номер части: 47:23:0000000:79/426



Масштаб 1:40

Условные обозначения:

ДОКУМЕНТ ПОДПИСАН
ЭЛЕКТРОННОЙ ПОДПИСЬЮ

Сертификат: 00ВВ056В7401СВ38D2В3576АСDС8425108

Владелец: ФЕДЕРАЛЬНАЯ СЛУЖБА ГОСУДАРСТВЕННОЙ
РЕГИСТРАЦИИ, КАДАСТРА И КАРТОГРАФИИ
Действителен: с 27.06.2023 по 19.09.2024

полное наименование должности

инициалы, фамилия

Земельный участок

вид объекта недвижимости

Лист № 18 раздела 4

Всего листов раздела 4: 554

Всего разделов: 6

Всего листов выписки: 2072

11.06.2024г. № КУВИ-001/2024-157716606

Кадастровый номер:

47:23:0000000:79

План (чертеж, схема) части земельного участка

Учетный номер части: 47:23:0000000:79/427

47:23:0000000:79/427

Масштаб 1:6

Условные обозначения:



ДОКУМЕНТ ПОДПИСАН
ЭЛЕКТРОННОЙ ПОДПИСЬЮ

Сертификат: 00ВВ056В7401СВ38D2В3576АСDС8425108

Владелец: ФЕДЕРАЛЬНАЯ СЛУЖБА ГОСУДАРСТВЕННОЙ

РЕГИСТРАЦИИ, КАДАСТРА И КАРТОГРАФИИ

Действителен: с 27.06.2023 по 19.09.2024

полное наименование должности

инициалы, фамилия

Земельный участок

вид объекта недвижимости

Лист № 19 раздела 4

Всего листов раздела 4: 554

Всего разделов: 6

Всего листов выписки: 2072

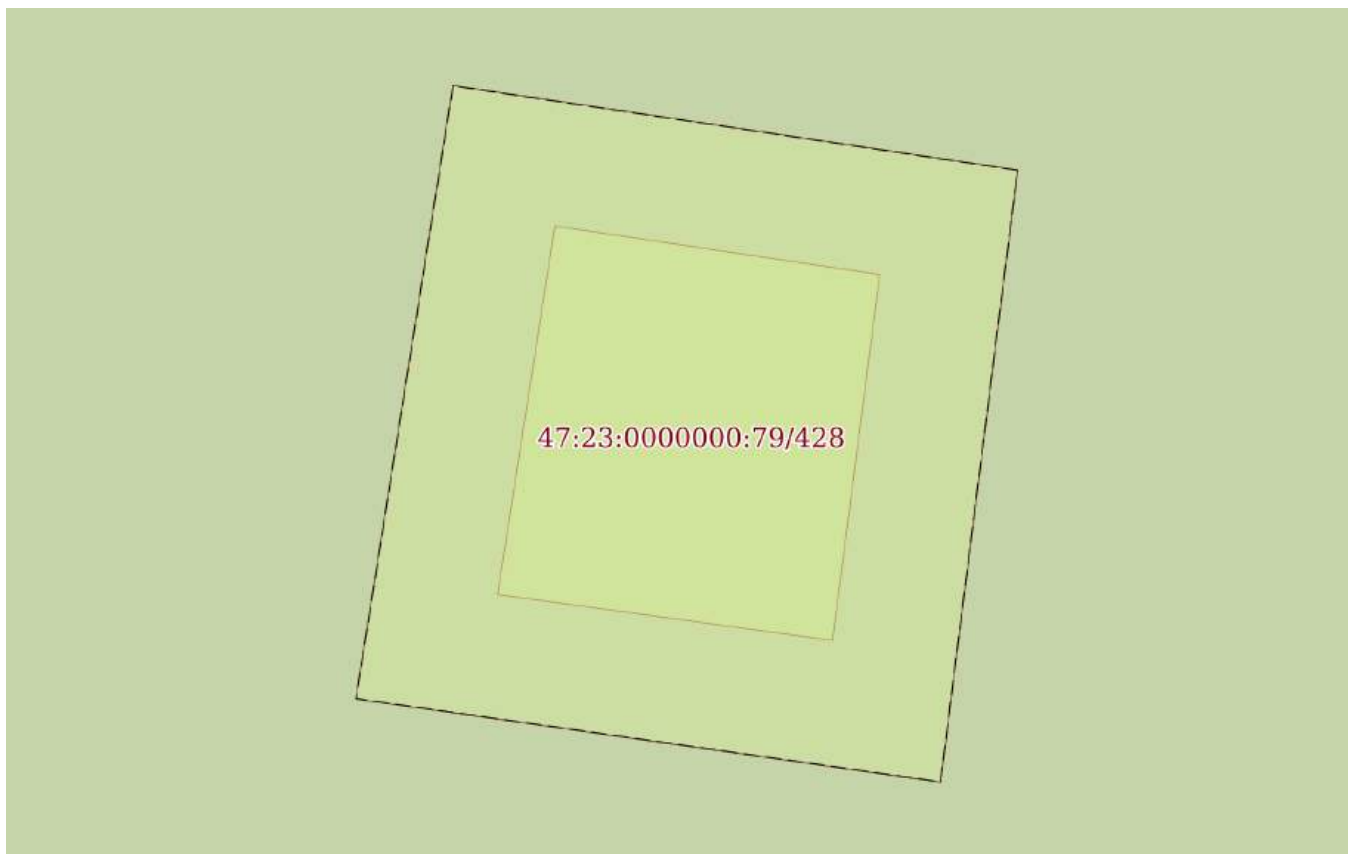
11.06.2024г. № КУВИ-001/2024-157716606

Кадастровый номер:

47:23:0000000:79

План (чертеж, схема) части земельного участка

Учетный номер части: 47:23:0000000:79/428



Масштаб 1:60

Условные обозначения:

ДОКУМЕНТ ПОДПИСАН
ЭЛЕКТРОННОЙ ПОДПИСЬЮ

Сертификат: 00ВВ056В7401СВ38D2В3576АСDС8425108

Владелец: ФЕДЕРАЛЬНАЯ СЛУЖБА ГОСУДАРСТВЕННОЙ
РЕГИСТРАЦИИ, КАДАСТРА И КАРТОГРАФИИ
Действителен: с 27.06.2023 по 19.09.2024

ПОЛНОЕ НАИМЕНОВАНИЕ ДОЛЖНОСТИ

инициалы, фамилия

Земельный участок

вид объекта недвижимости

Лист № 20 раздела 4

Всего листов раздела 4: 554

Всего разделов: 6

Всего листов выписки: 2072


11.06.2024г. № КУВИ-001/2024-157716606

Кадастровый номер:

47:23:0000000:79

План (чертеж, схема) части земельного участка

Учетный номер части: 47:23:0000000:79/429



Масштаб 1:40

Условные обозначения:

ДОКУМЕНТ ПОДПИСАН
ЭЛЕКТРОННОЙ ПОДПИСЬЮ

Сертификат: 00ВВ056В7401СВ38D2В3576АСDС8425108

Владелец: ФЕДЕРАЛЬНАЯ СЛУЖБА ГОСУДАРСТВЕННОЙ

РЕГИСТРАЦИИ, КАДАСТРА И КАРТОГРАФИИ

Действителен: с 27.06.2023 по 19.09.2024

полное наименование должности

инициалы, фамилия

Земельный участок

вид объекта недвижимости

Лист № 21 раздела 4

Всего листов раздела 4: 554

Всего разделов: 6

Всего листов выписки: 2072


11.06.2024г. № КУВИ-001/2024-157716606

Кадастровый номер:

47:23:0000000:79

План (чертеж, схема) части земельного участка

Учетный номер части: 47:23:0000000:79/430



Масштаб 1:60

Условные обозначения:

ДОКУМЕНТ ПОДПИСАН
ЭЛЕКТРОННОЙ ПОДПИСЬЮ

Сертификат: 00ВВ056В7401СВ38D2В3576АСDС8425108

Владелец: ФЕДЕРАЛЬНАЯ СЛУЖБА ГОСУДАРСТВЕННОЙ
РЕГИСТРАЦИИ, КАДАСТРА И КАРТОГРАФИИ
Действителен: с 27.06.2023 по 19.09.2024

полное наименование должности

инициалы, фамилия

Земельный участок

вид объекта недвижимости

Лист № 22 раздела 4

Всего листов раздела 4: 554

Всего разделов: 6

Всего листов выписки: 2072


11.06.2024г. № КУВИ-001/2024-157716606

Кадастровый номер:

47:23:0000000:79

План (чертеж, схема) части земельного участка

Учетный номер части: 47:23:0000000:79/431



Масштаб 1:40

Условные обозначения:

ДОКУМЕНТ ПОДПИСАН
ЭЛЕКТРОННОЙ ПОДПИСЬЮ

Сертификат: 00ВВ056В7401СВ38D2В3576АСDС8425108

Владелец: ФЕДЕРАЛЬНАЯ СЛУЖБА ГОСУДАРСТВЕННОЙ

РЕГИСТРАЦИИ, КАДАСТРА И КАРТОГРАФИИ

Действителен: с 27.06.2023 по 19.09.2024

полное наименование должности

инициалы, фамилия

Земельный участок

вид объекта недвижимости

Лист № 23 раздела 4

Всего листов раздела 4: 554

Всего разделов: 6

Всего листов выписки: 2072


11.06.2024г. № КУВИ-001/2024-157716606

Кадастровый номер:

47:23:0000000:79

План (чертеж, схема) части земельного участка

Учетный номер части: 47:23:0000000:79/432



Масштаб 1:80

Условные обозначения:

ДОКУМЕНТ ПОДПИСАН
ЭЛЕКТРОННОЙ ПОДПИСЬЮ

Сертификат: 00ВВ056В7401СВ38D2В3576АСDС8425108

Владелец: ФЕДЕРАЛЬНАЯ СЛУЖБА ГОСУДАРСТВЕННОЙ
РЕГИСТРАЦИИ, КАДАСТРА И КАРТОГРАФИИ
Действителен: с 27.06.2023 по 19.09.2024

полное наименование должности

инициалы, фамилия

Земельный участок

вид объекта недвижимости

Лист № 24 раздела 4

Всего листов раздела 4: 554

Всего разделов: 6

Всего листов выписки: 2072


11.06.2024г. № КУВИ-001/2024-157716606

Кадастровый номер:

47:23:0000000:79

План (чертеж, схема) части земельного участка

Учетный номер части: 47:23:0000000:79/433



Масштаб 1:60

Условные обозначения:

ДОКУМЕНТ ПОДПИСАН
ЭЛЕКТРОННОЙ ПОДПИСЬЮ

Сертификат: 00ВВ056В7401СВ38D2В3576АСDC8425108

Владелец: ФЕДЕРАЛЬНАЯ СЛУЖБА ГОСУДАРСТВЕННОЙ
РЕГИСТРАЦИИ, КАДАСТРА И КАРТОГРАФИИ
Действителен: с 27.06.2023 по 19.09.2024

полное наименование должности

инициалы, фамилия

Земельный участок

вид объекта недвижимости

Лист № 25 раздела 4

Всего листов раздела 4: 554

Всего разделов: 6

Всего листов выписки: 2072

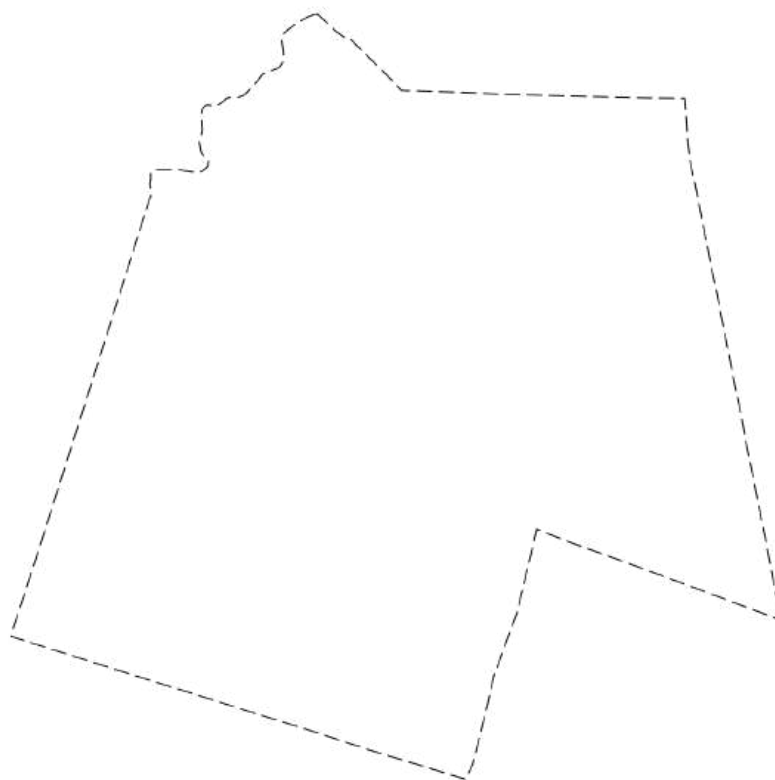
11.06.2024г. № КУВИ-001/2024-157716606

Кадастровый номер:

47:23:0000000:79

План (чертеж, схема) части земельного участка

Учетный номер части: 47:23:0000000:79/434



Масштаб 1:90000

Условные обозначения:

ДОКУМЕНТ ПОДПИСАН
ЭЛЕКТРОННОЙ ПОДПИСЬЮ

Сертификат: 00ВВ056В7401СВ38D2В3576АСDС8425108

Владелец: ФЕДЕРАЛЬНАЯ СЛУЖБА ГОСУДАРСТВЕННОЙ

РЕГИСТРАЦИИ, КАДАСТРА И КАРТОГРАФИИ

Действителен: с 27.06.2023 по 19.09.2024

полное наименование должности

инициалы, фамилия

Земельный участок

вид объекта недвижимости

Лист № 26 раздела 4

Всего листов раздела 4: 554

Всего разделов: 6

Всего листов выписки: 2072


11.06.2024г. № КУВИ-001/2024-157716606

Кадастровый номер:

47:23:0000000:79

План (чертеж, схема) части земельного участка

Учетный номер части: 47:23:0000000:79/435



Масштаб 1:100000

Условные обозначения:

ДОКУМЕНТ ПОДПИСАН
ЭЛЕКТРОННОЙ ПОДПИСЬЮ

Сертификат: 00ВВ056В7401СВ38D2В3576АСDC8425108

Владелец: ФЕДЕРАЛЬНАЯ СЛУЖБА ГОСУДАРСТВЕННОЙ
РЕГИСТРАЦИИ, КАДАСТРА И КАРТОГРАФИИ
Действителен: с 27.06.2023 по 19.09.2024

полное наименование должности

инициалы, фамилия

Земельный участок

вид объекта недвижимости

Лист № 27 раздела 4

Всего листов раздела 4: 554

Всего разделов: 6

Всего листов выписки: 2072

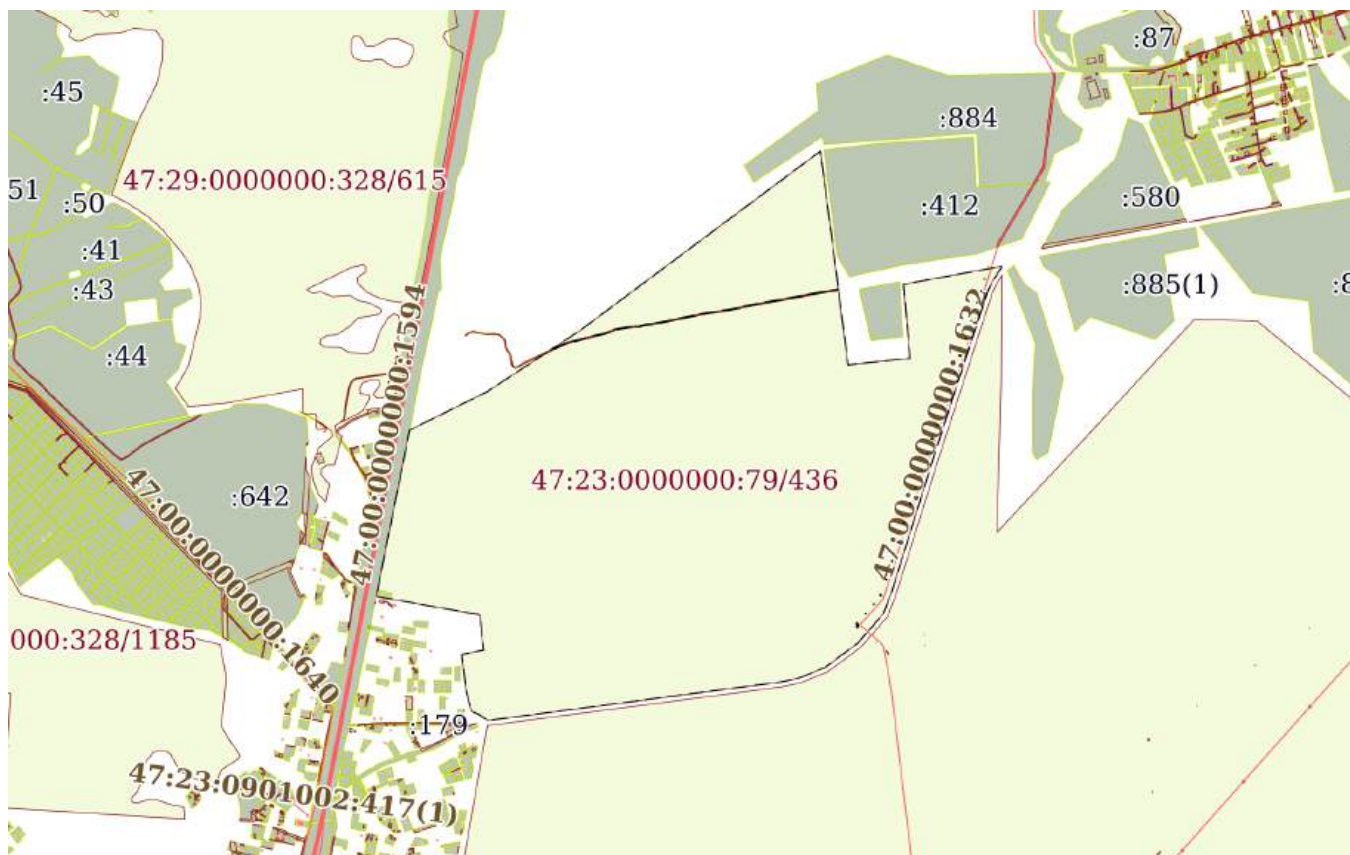
11.06.2024г. № КУВИ-001/2024-157716606

Кадастровый номер:

47:23:0000000:79

План (чертеж, схема) части земельного участка

Учетный номер части: 47:23:0000000:79/436



Масштаб 1:30000

Условные обозначения:

ДОКУМЕНТ ПОДПИСАН
ЭЛЕКТРОННОЙ ПОДПИСЬЮ

Сертификат: 00ВВ056В7401СВ38Д2В3576АСДС8425108

Владелец: ФЕДЕРАЛЬНАЯ СЛУЖБА ГОСУДАРСТВЕННОЙ
РЕГИСТРАЦИИ, КАДАСТРА И КАРТОГРАФИИ
Действителен: с 27.06.2023 по 19.09.2024

полное наименование должности

инициалы, фамилия

Земельный участок

вид объекта недвижимости

Лист № 28 раздела 4

Всего листов раздела 4: 554

Всего разделов: 6

Всего листов выписки: 2072

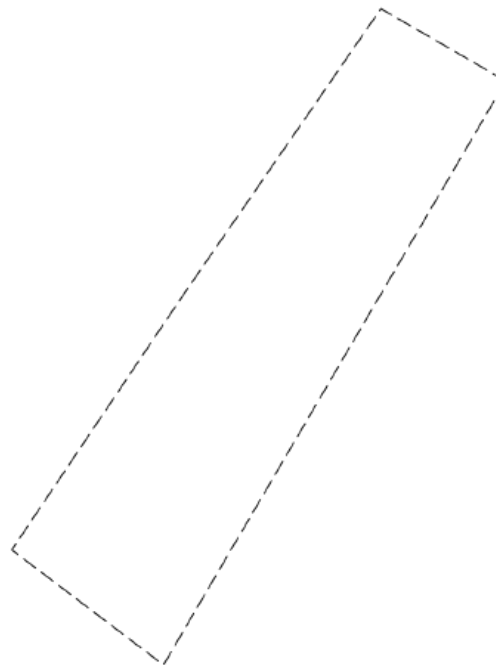
11.06.2024г. № КУВИ-001/2024-157716606

Кадастровый номер:

47:23:0000000:79

План (чертеж, схема) части земельного участка

Учетный номер части: 47:23:0000000:79/437



Масштаб 1:4000

Условные обозначения:

ДОКУМЕНТ ПОДПИСАН
ЭЛЕКТРОННОЙ ПОДПИСЬЮ

Сертификат: 00ВВ056В7401СВ38D2В3576АСDС8425108

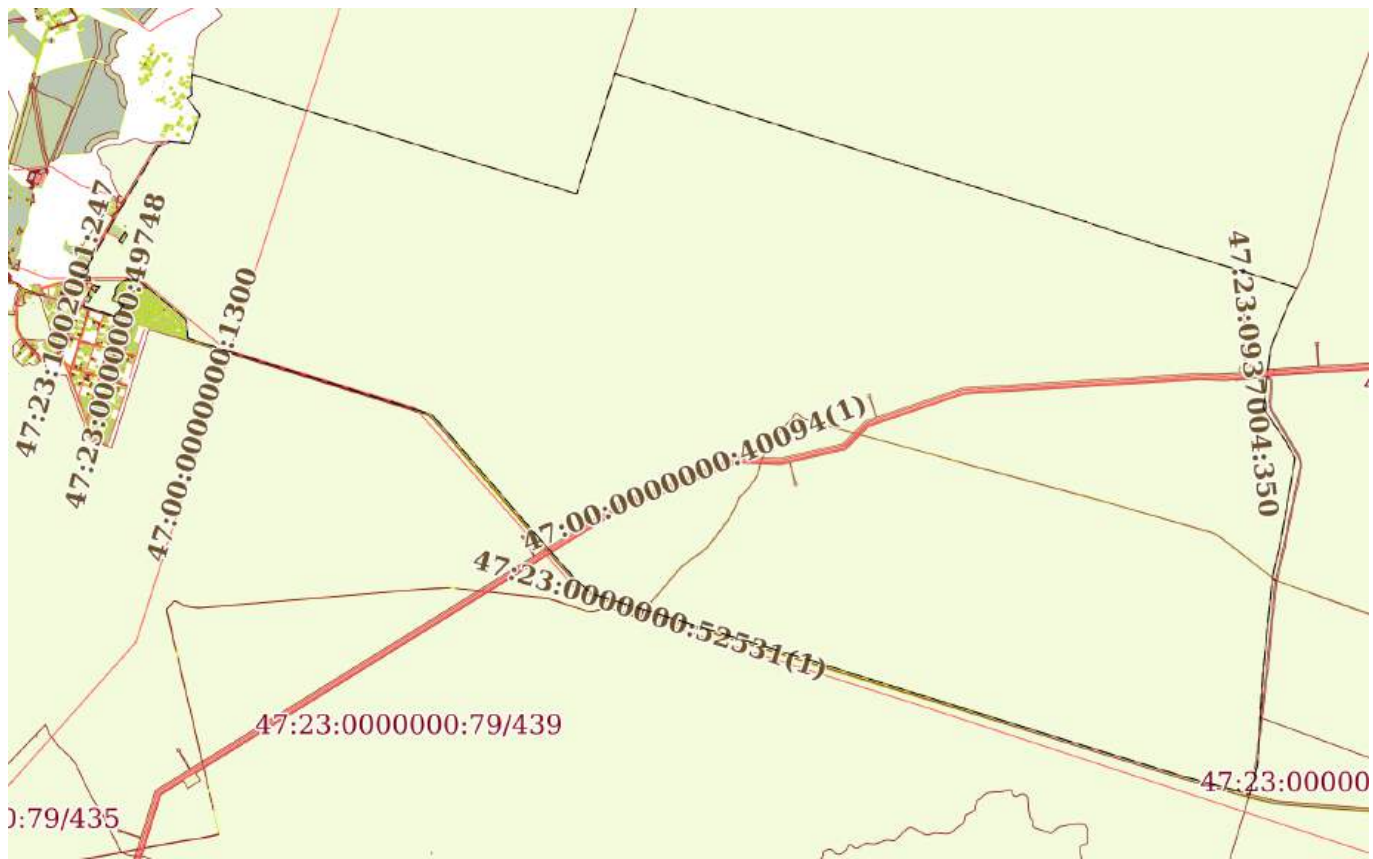
Владелец: ФЕДЕРАЛЬНАЯ СЛУЖБА ГОСУДАРСТВЕННОЙ
РЕГИСТРАЦИИ, КАДАСТРА И КАРТОГРАФИИ
Действителен: с 27.06.2023 по 19.09.2024

полное наименование должности


инициалы, фамилия

Земельный участок			
вид объекта недвижимости			
Лист № 29 раздела 4	Всего листов раздела 4: 554	Всего разделов: 6	Всего листов выписки: 2072
11.06.2024г. № КУВИ-001/2024-157716606			
Кадастровый номер:		47:23:0000000:79	

План (чертеж, схема) части земельного участка Учетный номер части: 47:23:0000000:79/438

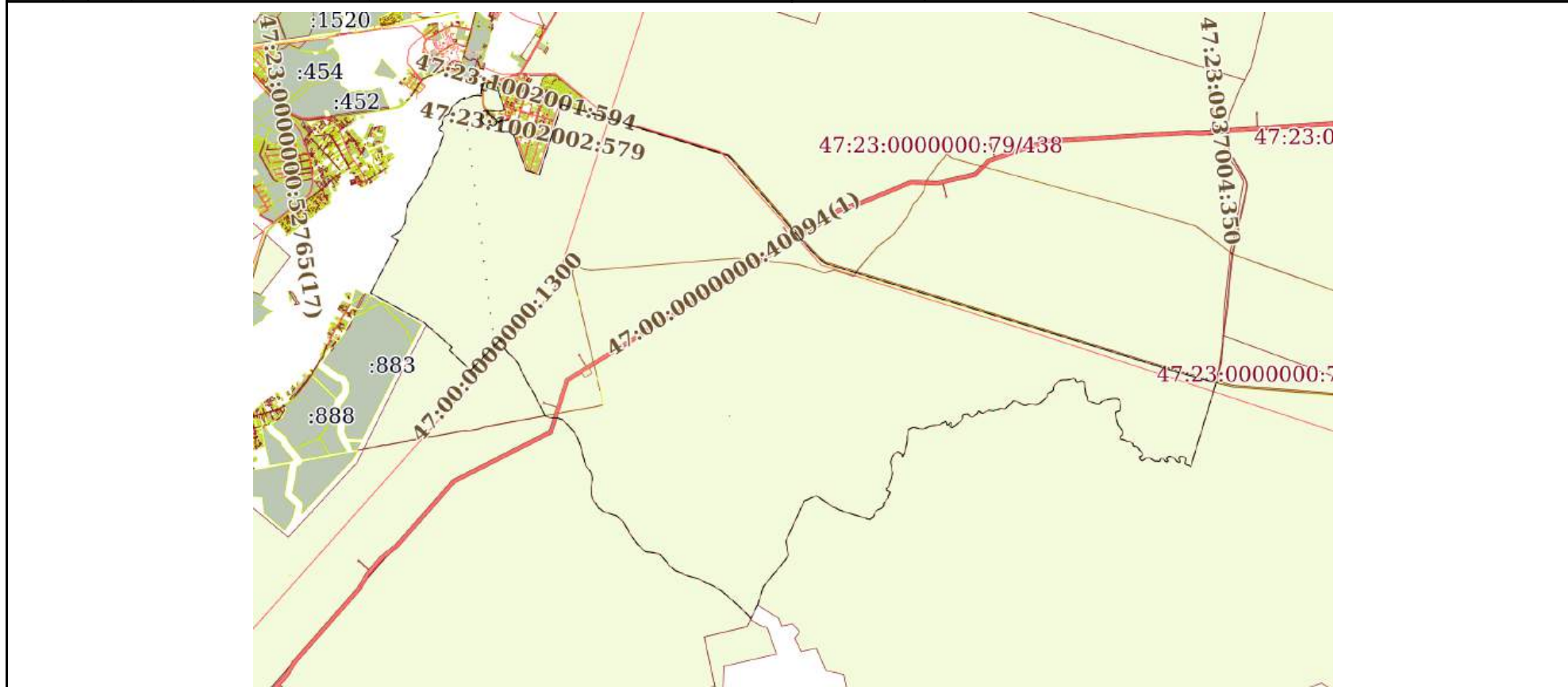


Масштаб 1:60000 Условные обозначения:

полное наименование должности	 ДОКУМЕНТ ПОДПИСАН ЭЛЕКТРОННОЙ ПОДПИСЬЮ	инициалы, фамилия
	Сертификат: 00ВВ056В7401СВ38D2В3576АСDС8425108 Владелец: ФЕДЕРАЛЬНАЯ СЛУЖБА ГОСУДАРСТВЕННОЙ РЕГИСТРАЦИИ, КАДАСТРА И КАРТОГРАФИИ Действителен: с 27.06.2023 по 19.09.2024	

Земельный участок			
вид объекта недвижимости			
Лист № 30 раздела 4	Всего листов раздела 4: 554	Всего разделов: 6	Всего листов выписки: 2072
11.06.2024г. № КУВИ-001/2024-157716606			
Кадастровый номер:		47:23:0000000:79	

План (чертеж, схема) части земельного участка Учетный номер части: 47:23:0000000:79/439



Масштаб 1:80000 Условные обозначения:

	 <p>ДОКУМЕНТ ПОДПИСАН ЭЛЕКТРОННОЙ ПОДПИСЬЮ</p> <p>Сертификат: 00ВВ056В7401СВ38D2В3576АСDС8425108 Владелец: ФЕДЕРАЛЬНАЯ СЛУЖБА ГОСУДАРСТВЕННОЙ РЕГИСТРАЦИИ, КАДАСТРА И КАРТОГРАФИИ Действителен: с 27.06.2023 по 19.09.2024</p>	
полное наименование должности		инициалы, фамилия

Земельный участок

вид объекта недвижимости

Лист № 31 раздела 4

Всего листов раздела 4: 554

Всего разделов: 6

Всего листов выписки: 2072

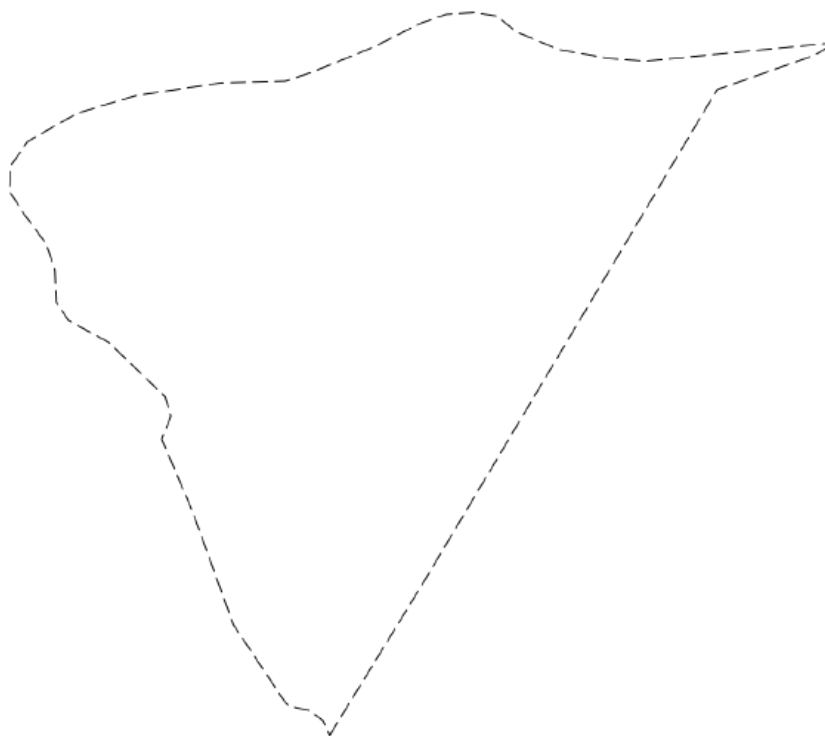
11.06.2024г. № КУВИ-001/2024-157716606

Кадастровый номер:

47:23:0000000:79

План (чертеж, схема) части земельного участка

Учетный номер части: 47:23:0000000:79/440



Масштаб 1:5000

Условные обозначения:

ДОКУМЕНТ ПОДПИСАН
ЭЛЕКТРОННОЙ ПОДПИСЬЮ

Сертификат: 00ВВ056В7401СВ38D2В3576АСDС8425108

Владелец: ФЕДЕРАЛЬНАЯ СЛУЖБА ГОСУДАРСТВЕННОЙ
РЕГИСТРАЦИИ, КАДАСТРА И КАРТОГРАФИИ
Действителен: с 27.06.2023 по 19.09.2024

полное наименование должности

инициалы, фамилия

Земельный участок

вид объекта недвижимости

Лист № 32 раздела 4

Всего листов раздела 4: 554

Всего разделов: 6

Всего листов выписки: 2072

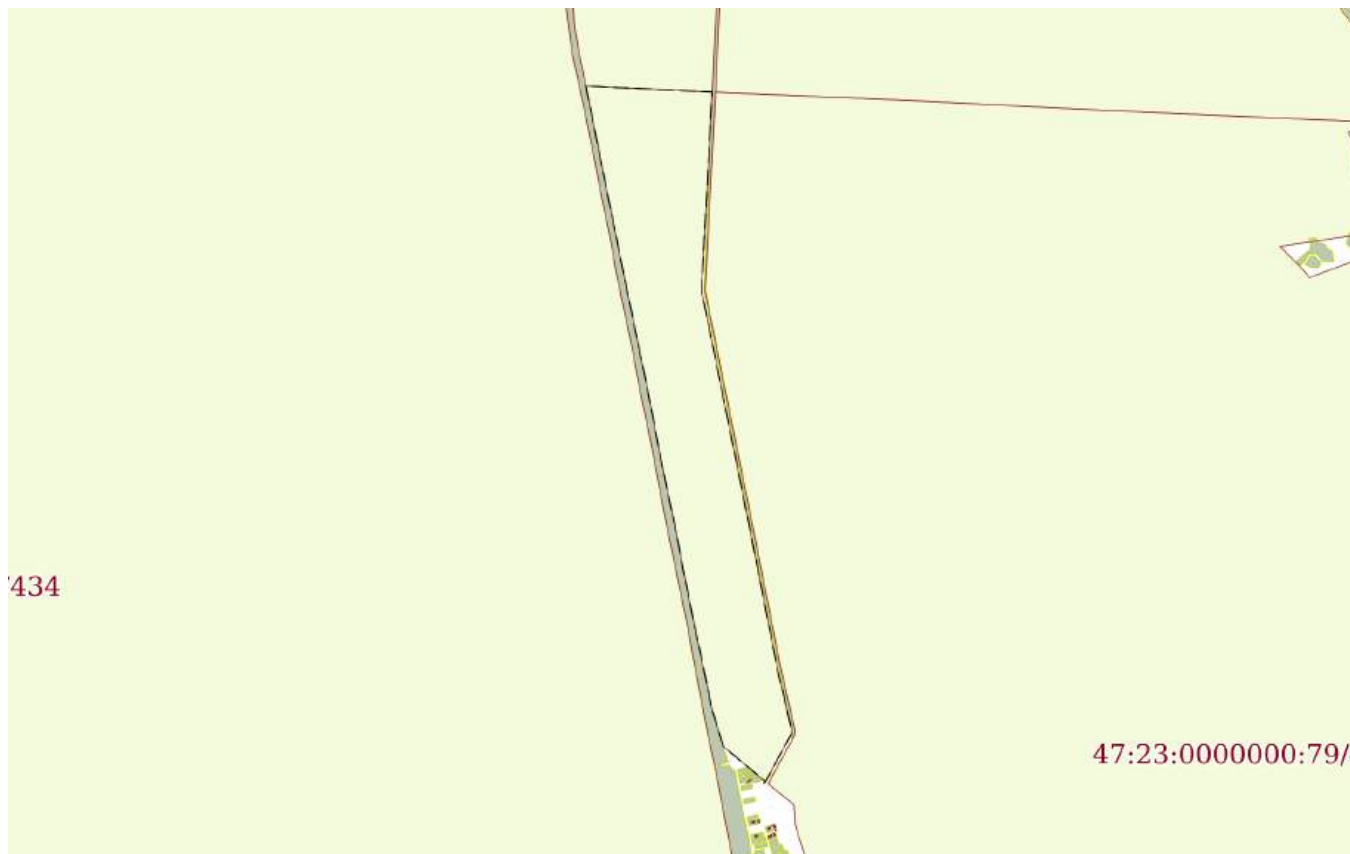
11.06.2024г. № КУВИ-001/2024-157716606

Кадастровый номер:

47:23:0000000:79

План (чертеж, схема) части земельного участка

Учетный номер части: 47:23:0000000:79/441



Масштаб 1:40000

Условные обозначения:

ДОКУМЕНТ ПОДПИСАН
ЭЛЕКТРОННОЙ ПОДПИСЬЮ

Сертификат: 00ВВ056В7401СВ38D2В3576АСDС8425108

Владелец: ФЕДЕРАЛЬНАЯ СЛУЖБА ГОСУДАРСТВЕННОЙ
РЕГИСТРАЦИИ, КАДАСТРА И КАРТОГРАФИИ
Действителен: с 27.06.2023 по 19.09.2024

полное наименование должности

инициалы, фамилия

Земельный участок

вид объекта недвижимости

Лист № 33 раздела 4

Всего листов раздела 4: 554

Всего разделов: 6

Всего листов выписки: 2072

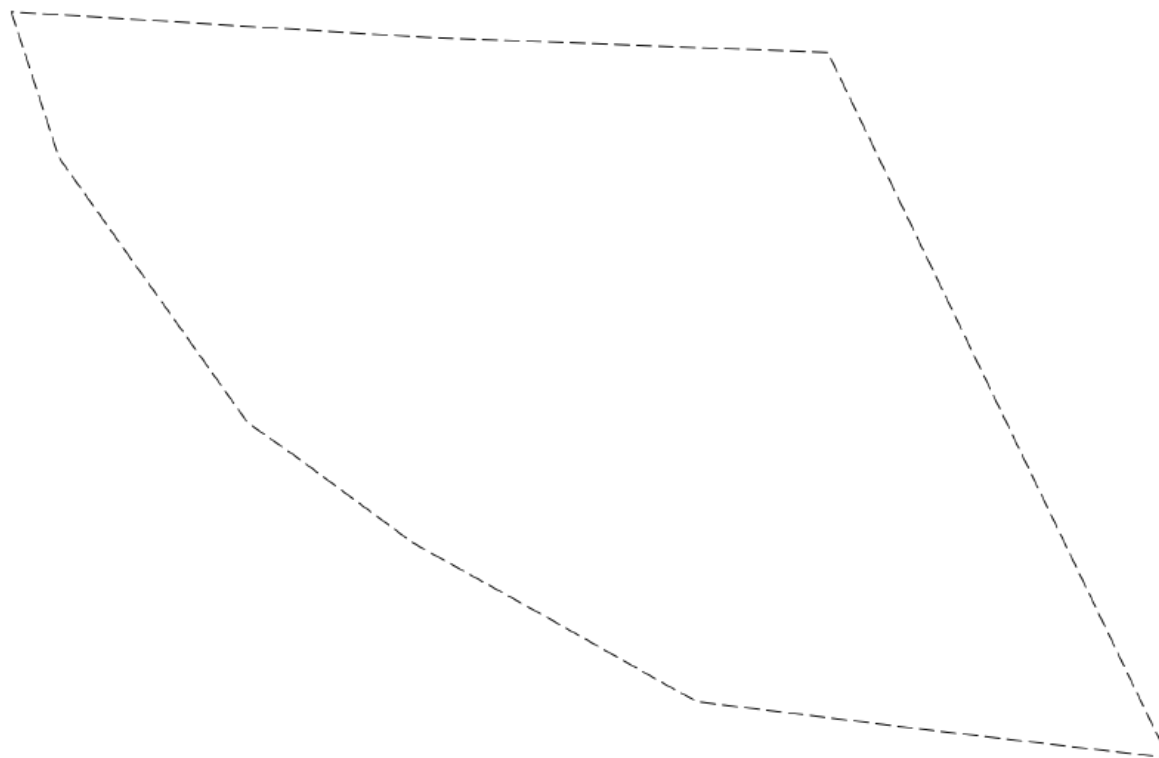
11.06.2024г. № КУВИ-001/2024-157716606

Кадастровый номер:

47:23:0000000:79

План (чертеж, схема) части земельного участка

Учетный номер части: 47:23:0000000:79/442



Масштаб 1:10000

Условные обозначения:

ДОКУМЕНТ ПОДПИСАН
ЭЛЕКТРОННОЙ ПОДПИСЬЮ

Сертификат: 00ВВ056В7401СВ38D2В3576АСDС8425108

Владелец: ФЕДЕРАЛЬНАЯ СЛУЖБА ГОСУДАРСТВЕННОЙ
РЕГИСТРАЦИИ, КАДАСТРА И КАРТОГРАФИИ
Действителен: с 27.06.2023 по 19.09.2024

полное наименование должности

инициалы, фамилия

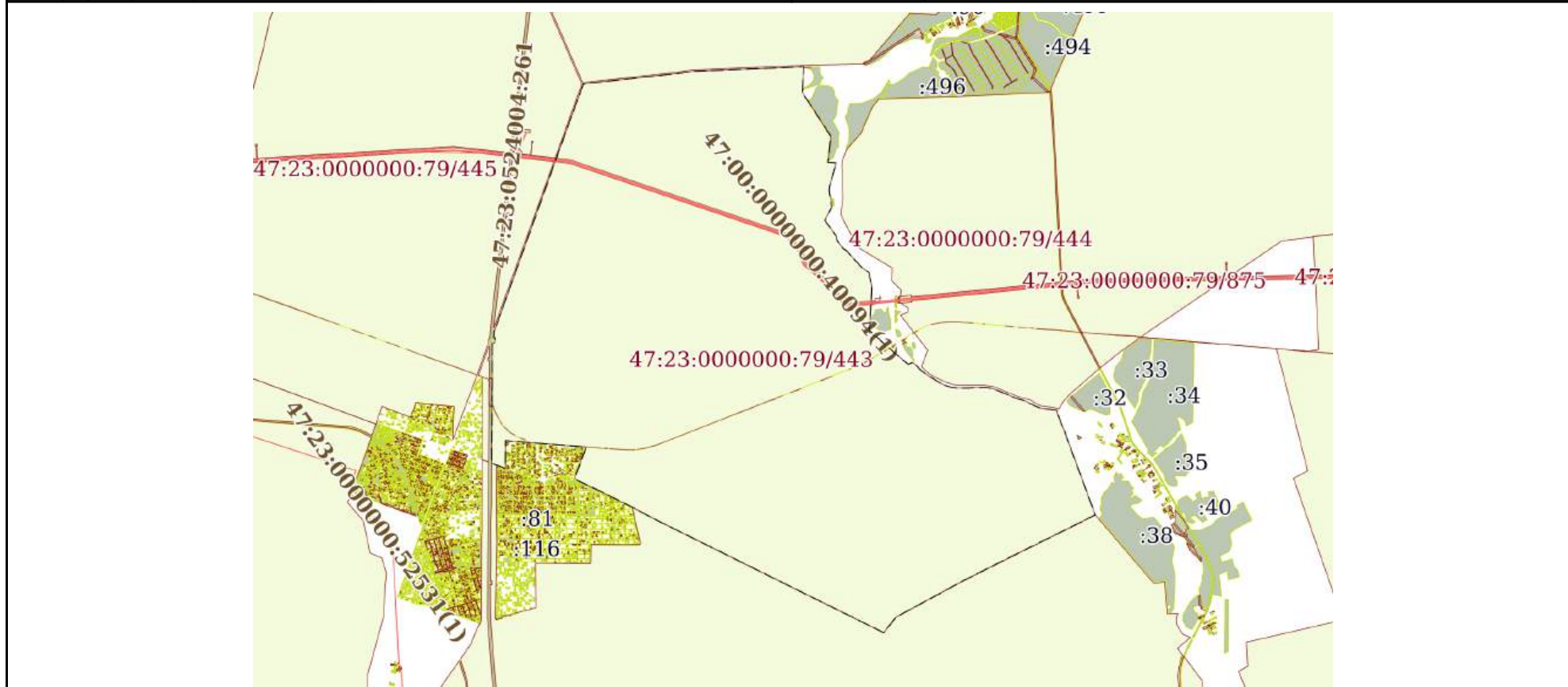
Земельный участок
вид объекта недвижимости

Лист № 34 раздела 4	Всего листов раздела 4: 554	Всего разделов: 6	Всего листов выписки: 2072
---------------------	-----------------------------	-------------------	----------------------------

11.06.2024г. № КУВИ-001/2024-157716606

Кадастровый номер: 47:23:0000000:79

План (чертеж, схема) части земельного участка Учетный номер части: 47:23:0000000:79/443



Масштаб 1:80000 Условные обозначения:

полное наименование должности	инициалы, фамилия
-------------------------------	-------------------

**ДОКУМЕНТ ПОДПИСАН
ЭЛЕКТРОННОЙ ПОДПИСЬЮ**

Сертификат: 00ВВ056В7401СВ38D2В3576АСDC8425108
 Владелец: ФЕДЕРАЛЬНАЯ СЛУЖБА ГОСУДАРСТВЕННОЙ
 РЕГИСТРАЦИИ, КАДАСТРА И КАРТОГРАФИИ
 Действителен: с 27.06.2023 по 19.09.2024

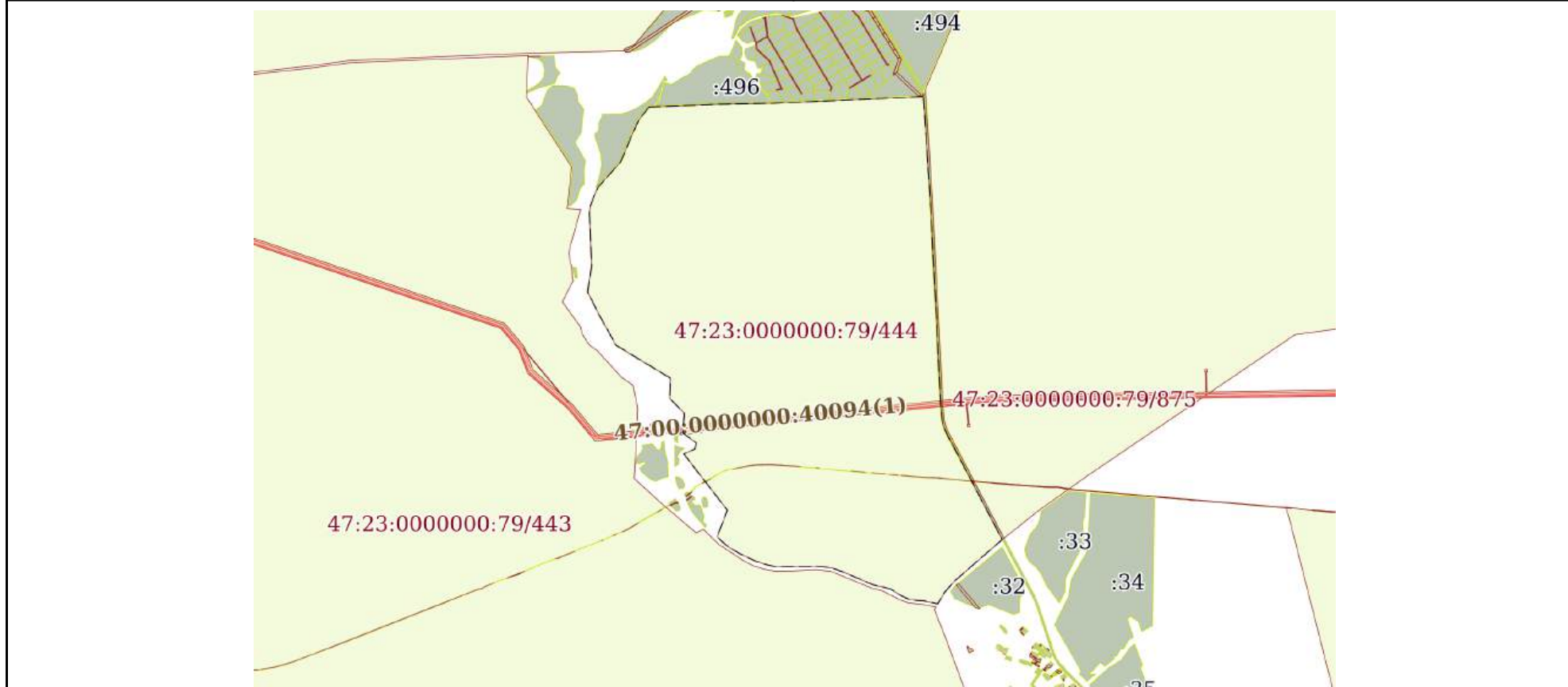
Земельный участок
вид объекта недвижимости

Лист № 35 раздела 4	Всего листов раздела 4: 554	Всего разделов: 6	Всего листов выписки: 2072
---------------------	-----------------------------	-------------------	----------------------------

11.06.2024г. № КУВИ-001/2024-157716606

Кадастровый номер: 47:23:0000000:79

План (чертеж, схема) части земельного участка Учетный номер части: 47:23:0000000:79/444

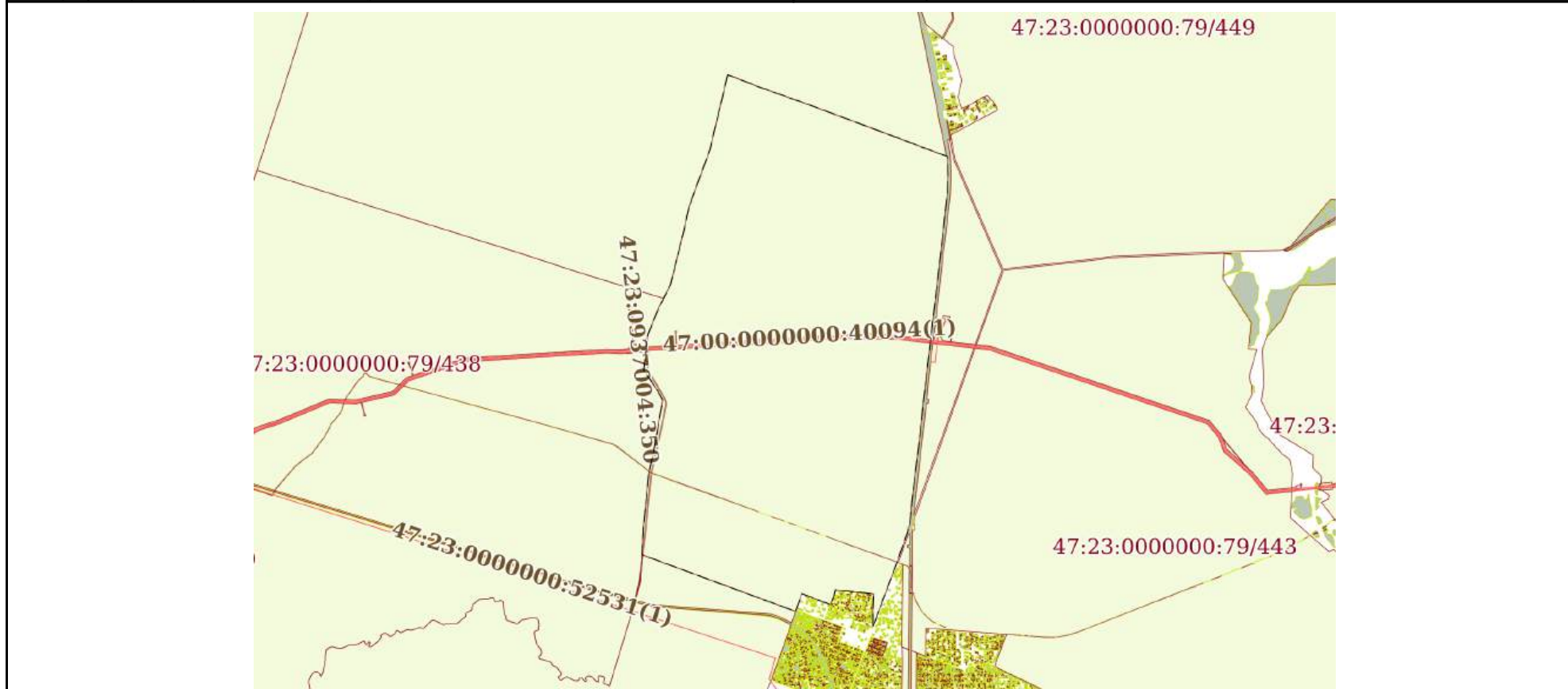


Масштаб 1:50000 Условные обозначения:


	 ДОКУМЕНТ ПОДПИСАН ЭЛЕКТРОННОЙ ПОДПИСЬЮ Сертификат: 00ВВ056В7401СВ38D2В3576АСDС8425108 Владелец: ФЕДЕРАЛЬНАЯ СЛУЖБА ГОСУДАРСТВЕННОЙ РЕГИСТРАЦИИ, КАДАСТРА И КАРТОГРАФИИ Действителен: с 27.06.2023 по 19.09.2024	
полное наименование должности		инициалы, фамилия

Земельный участок			
вид объекта недвижимости			
Лист № 36 раздела 4	Всего листов раздела 4: 554	Всего разделов: 6	Всего листов выписки: 2072
11.06.2024г. № КУВИ-001/2024-157716606			
Кадастровый номер:		47:23:0000000:79	

План (чертеж, схема) части земельного участка Учетный номер части: 47:23:0000000:79/445



Масштаб 1:80000 Условные обозначения:

	 <p>ДОКУМЕНТ ПОДПИСАН ЭЛЕКТРОННОЙ ПОДПИСЬЮ</p> <p>Сертификат: 00ВВ056В7401СВ38D2В3576АСDС8425108 Владелец: ФЕДЕРАЛЬНАЯ СЛУЖБА ГОСУДАРСТВЕННОЙ РЕГИСТРАЦИИ, КАДАСТРА И КАРТОГРАФИИ Действителен: с 27.06.2023 по 19.09.2024</p>	
полное наименование должности		инициалы, фамилия

Земельный участок

вид объекта недвижимости

Лист № 37 раздела 4

Всего листов раздела 4: 554

Всего разделов: 6

Всего листов выписки: 2072

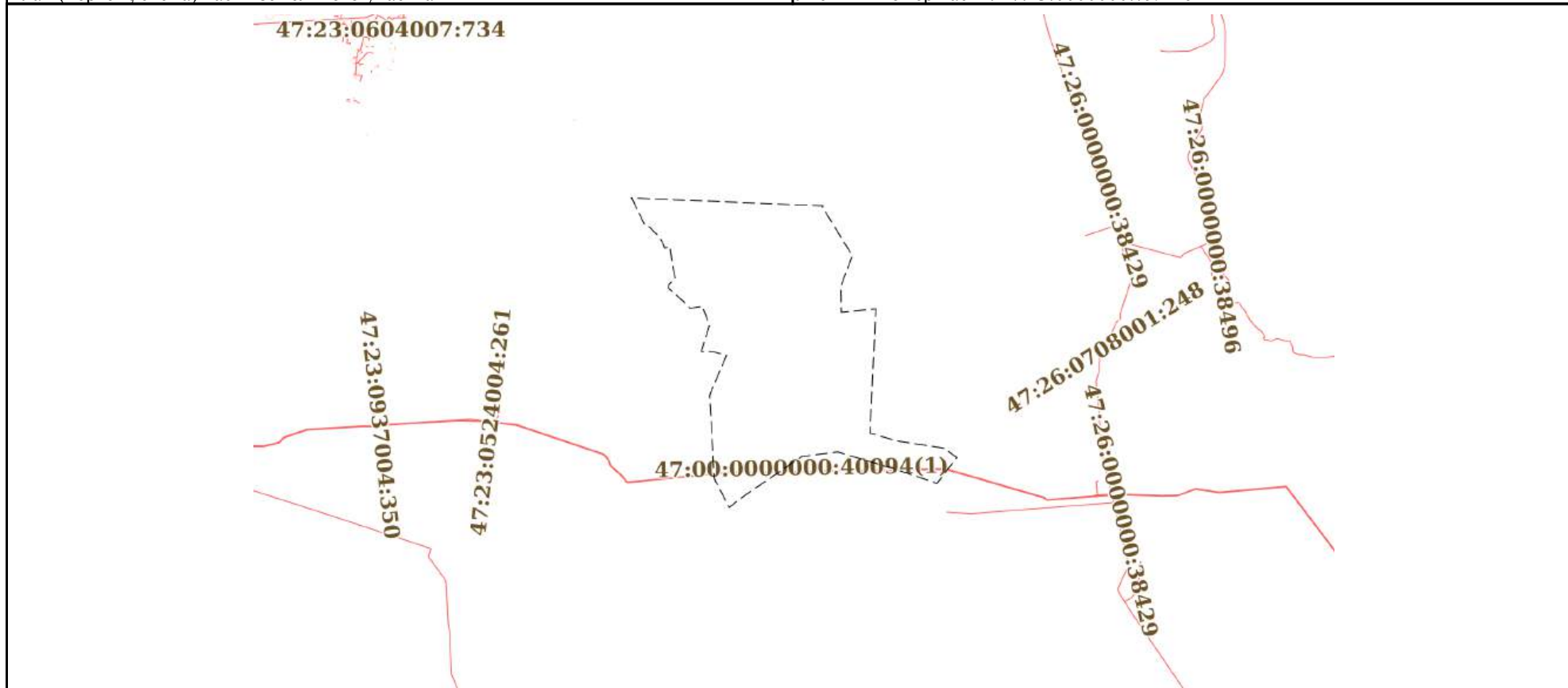
11.06.2024г. № КУВИ-001/2024-157716606

Кадастровый номер:

47:23:0000000:79

План (чертеж, схема) части земельного участка

Учетный номер части: 47:23:0000000:79/446



Масштаб 1:200000

Условные обозначения:



ДОКУМЕНТ ПОДПИСАН
ЭЛЕКТРОННОЙ ПОДПИСЬЮ

Сертификат: 00ВВ056В7401СВ38D2В3576АСDС8425108

Владелец: ФЕДЕРАЛЬНАЯ СЛУЖБА ГОСУДАРСТВЕННОЙ

РЕГИСТРАЦИИ, КАДАСТРА И КАРТОГРАФИИ

Действителен: с 27.06.2023 по 19.09.2024

полное наименование должности

инициалы, фамилия

Земельный участок

вид объекта недвижимости

Лист № 38 раздела 4

Всего листов раздела 4: 554

Всего разделов: 6

Всего листов выписки: 2072

11.06.2024г. № КУВИ-001/2024-157716606

Кадастровый номер:

47:23:0000000:79

План (чертеж, схема) части земельного участка

Учетный номер части: 47:23:0000000:79/447



Масштаб 1:20000

Условные обозначения:

ДОКУМЕНТ ПОДПИСАН
ЭЛЕКТРОННОЙ ПОДПИСЬЮ

Сертификат: 00ВВ056В7401СВ38D2В3576АСDС8425108

Владелец: ФЕДЕРАЛЬНАЯ СЛУЖБА ГОСУДАРСТВЕННОЙ
РЕГИСТРАЦИИ, КАДАСТРА И КАРТОГРАФИИ
Действителен: с 27.06.2023 по 19.09.2024

полное наименование должности

инициалы, фамилия

Земельный участок

вид объекта недвижимости

Лист № 39 раздела 4

Всего листов раздела 4: 554

Всего разделов: 6

Всего листов выписки: 2072

11.06.2024г. № КУВИ-001/2024-157716606

Кадастровый номер:

47:23:0000000:79

План (чертеж, схема) части земельного участка

Учетный номер части: 47:23:0000000:79/448



Масштаб 1:50000

Условные обозначения:

ДОКУМЕНТ ПОДПИСАН
ЭЛЕКТРОННОЙ ПОДПИСЬЮ

Сертификат: 00ВВ056В7401СВ38D2В3576АСDС8425108

Владелец: ФЕДЕРАЛЬНАЯ СЛУЖБА ГОСУДАРСТВЕННОЙ
РЕГИСТРАЦИИ, КАДАСТРА И КАРТОГРАФИИ
Действителен: с 27.06.2023 по 19.09.2024

полное наименование должности

инициалы, фамилия

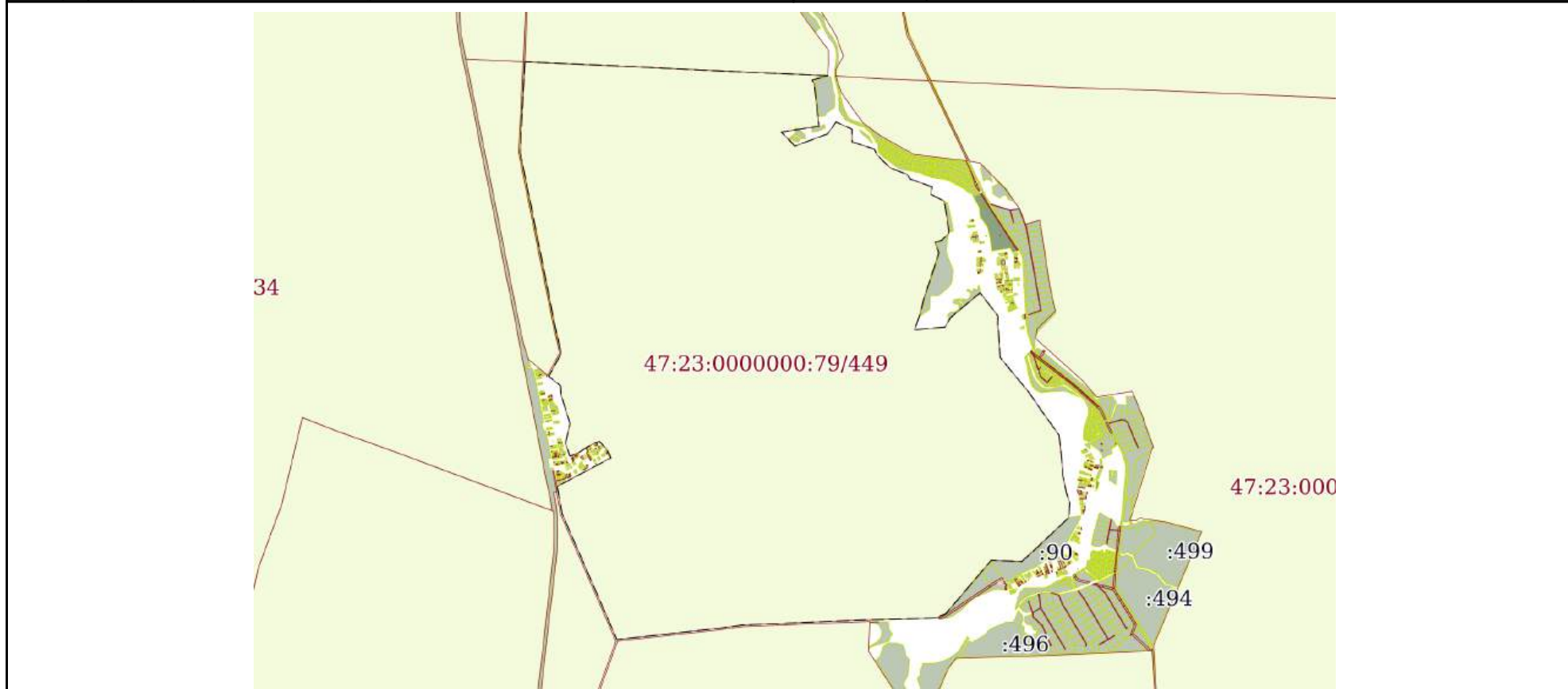
Земельный участок
вид объекта недвижимости

Лист № 40 раздела 4	Всего листов раздела 4: 554	Всего разделов: 6	Всего листов выписки: 2072
---------------------	-----------------------------	-------------------	----------------------------

11.06.2024г. № КУВИ-001/2024-157716606

Кадастровый номер: 47:23:0000000:79

План (чертеж, схема) части земельного участка Учетный номер части: 47:23:0000000:79/449



Масштаб 1:70000 Условные обозначения:

полное наименование должности	инициалы, фамилия
-------------------------------	-------------------

**ДОКУМЕНТ ПОДПИСАН
ЭЛЕКТРОННОЙ ПОДПИСЬЮ**

Сертификат: 00BV056V7401CB38D2B3576ACDC8425108
 Владелец: ФЕДЕРАЛЬНАЯ СЛУЖБА ГОСУДАРСТВЕННОЙ
 РЕГИСТРАЦИИ, КАДАСТРА И КАРТОГРАФИИ
 Действителен: с 27.06.2023 по 19.09.2024

Земельный участок

вид объекта недвижимости

Лист № 41 раздела 4

Всего листов раздела 4: 554

Всего разделов: 6

Всего листов выписки: 2072

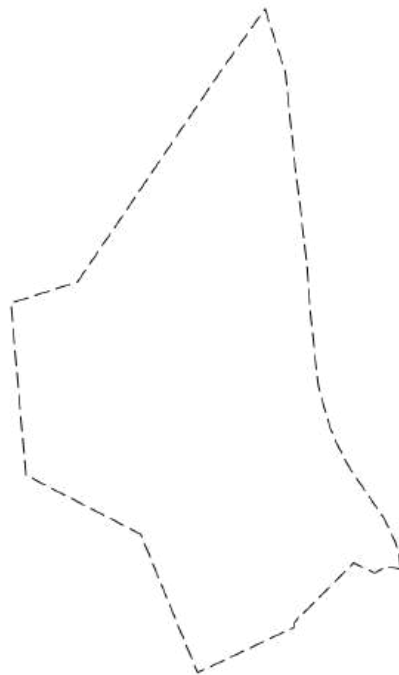
11.06.2024г. № КУВИ-001/2024-157716606

Кадастровый номер:

47:23:0000000:79

План (чертеж, схема) части земельного участка

Учетный номер части: 47:23:0000000:79/450



Масштаб 1:30000

Условные обозначения:

ДОКУМЕНТ ПОДПИСАН
ЭЛЕКТРОННОЙ ПОДПИСЬЮ

Сертификат: 00ВВ056В7401СВ38D2В3576АСDC8425108

Владелец: ФЕДЕРАЛЬНАЯ СЛУЖБА ГОСУДАРСТВЕННОЙ
РЕГИСТРАЦИИ, КАДАСТРА И КАРТОГРАФИИ
Действителен: с 27.06.2023 по 19.09.2024

полное наименование должности

инициалы, фамилия

Земельный участок

вид объекта недвижимости

Лист № 42 раздела 4

Всего листов раздела 4: 554

Всего разделов: 6

Всего листов выписки: 2072

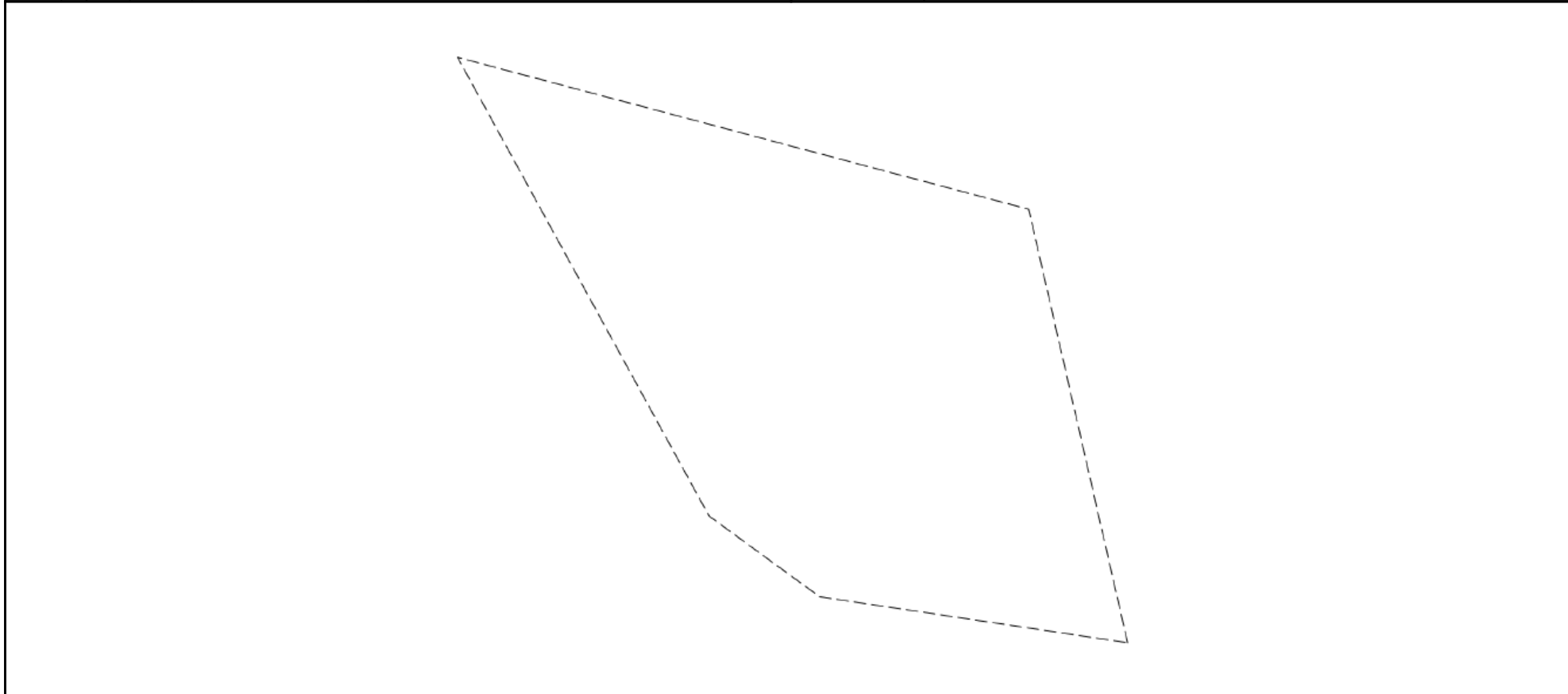
11.06.2024г. № КУВИ-001/2024-157716606

Кадастровый номер:

47:23:0000000:79

План (чертеж, схема) части земельного участка

Учетный номер части: 47:23:0000000:79/451



Масштаб 1:6000

Условные обозначения:

ДОКУМЕНТ ПОДПИСАН
ЭЛЕКТРОННОЙ ПОДПИСЬЮ

Сертификат: 00ВВ056В7401СВ38D2В3576АСDС8425108

Владелец: ФЕДЕРАЛЬНАЯ СЛУЖБА ГОСУДАРСТВЕННОЙ
РЕГИСТРАЦИИ, КАДАСТРА И КАРТОГРАФИИ
Действителен: с 27.06.2023 по 19.09.2024

полное наименование должности

инициалы, фамилия

Земельный участок

вид объекта недвижимости

Лист № 43 раздела 4

Всего листов раздела 4: 554

Всего разделов: 6

Всего листов выписки: 2072

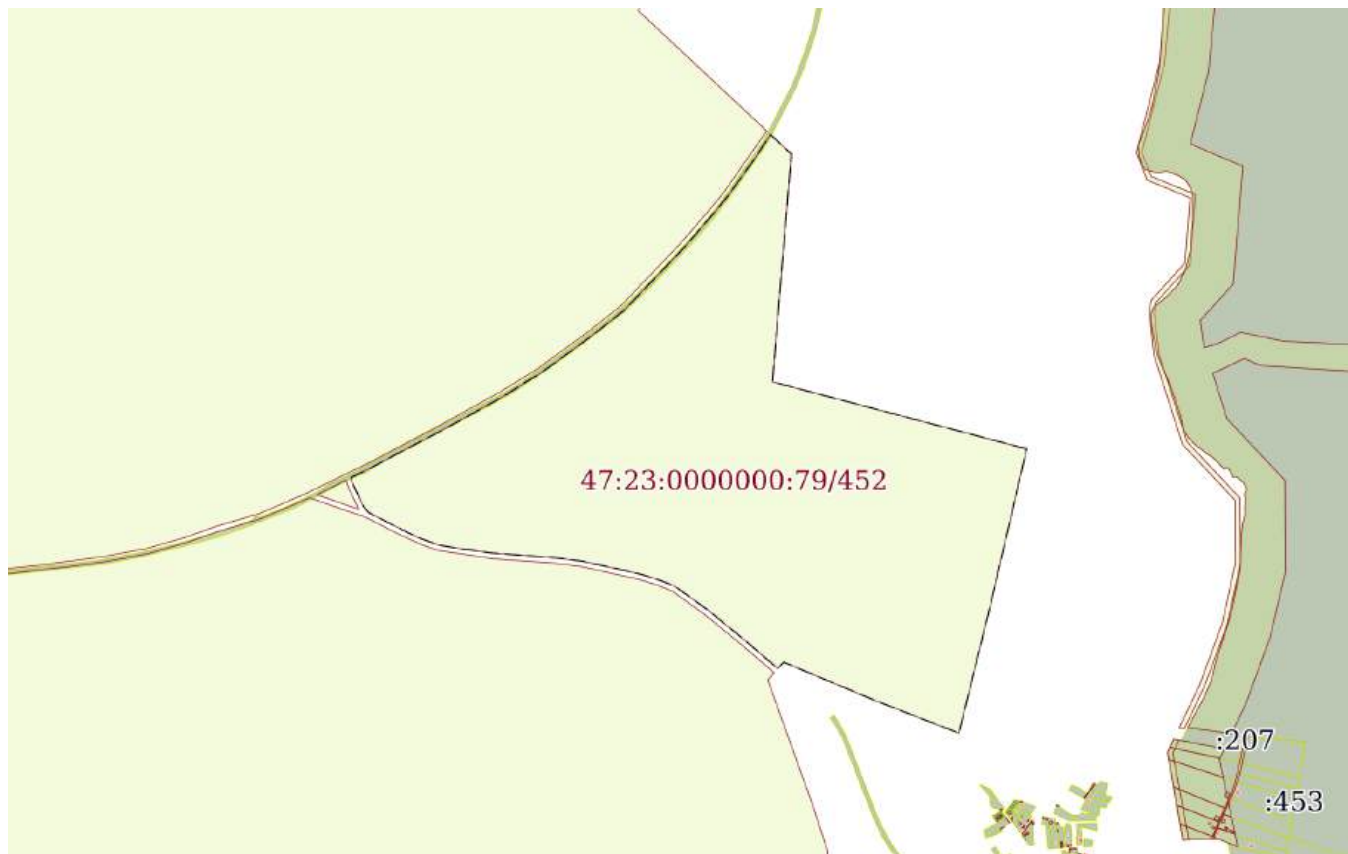
11.06.2024г. № КУВИ-001/2024-157716606

Кадастровый номер:

47:23:0000000:79

План (чертеж, схема) части земельного участка

Учетный номер части: 47:23:0000000:79/452



Масштаб 1:30000

Условные обозначения:

ДОКУМЕНТ ПОДПИСАН
ЭЛЕКТРОННОЙ ПОДПИСЬЮ

Сертификат: 00ВВ056В7401СВ38D2В3576АСDC8425108

Владелец: ФЕДЕРАЛЬНАЯ СЛУЖБА ГОСУДАРСТВЕННОЙ

РЕГИСТРАЦИИ, КАДАСТРА И КАРТОГРАФИИ

Действителен: с 27.06.2023 по 19.09.2024

полное наименование должности

инициалы, фамилия

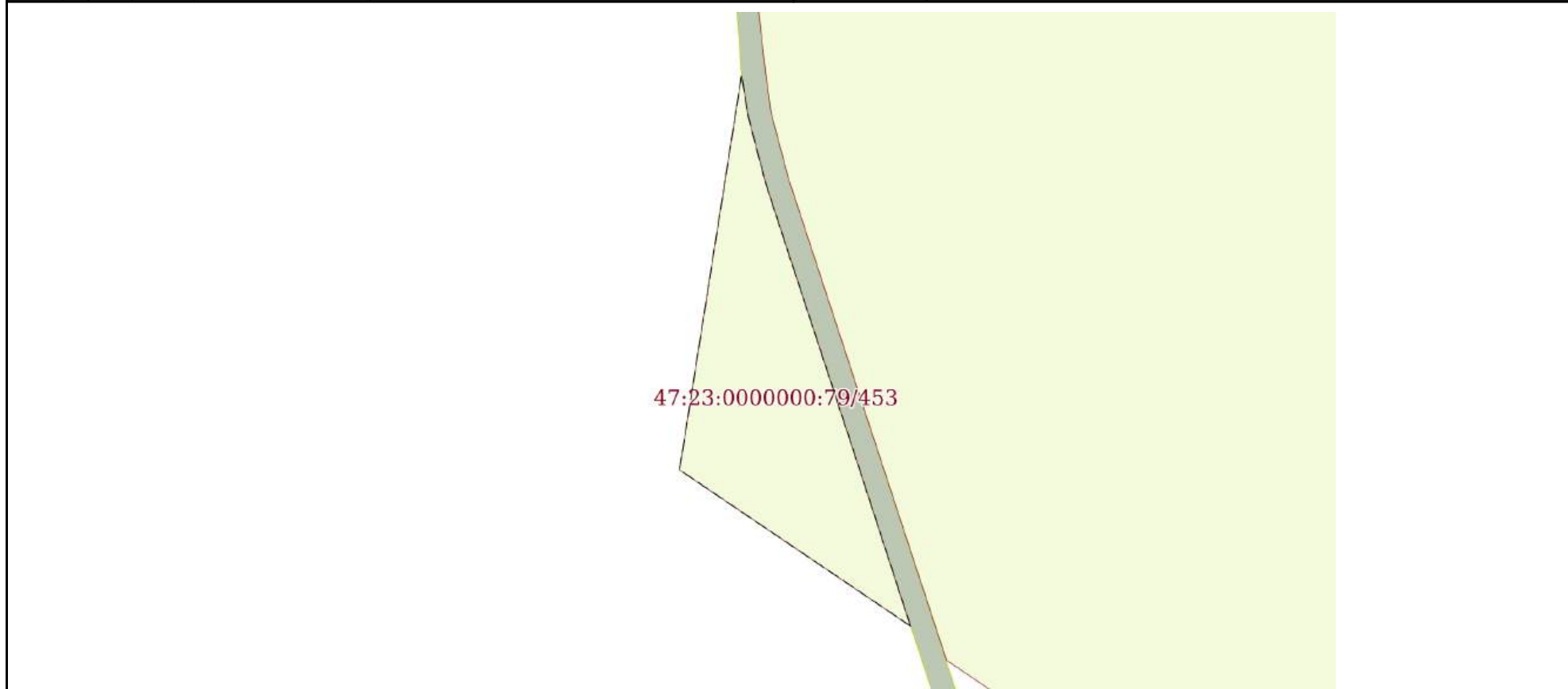
Земельный участок
вид объекта недвижимости

Лист № 44 раздела 4	Всего листов раздела 4: 554	Всего разделов: 6	Всего листов выписки: 2072
---------------------	-----------------------------	-------------------	----------------------------

11.06.2024г. № КУВИ-001/2024-157716606

Кадастровый номер: 47:23:0000000:79

План (чертеж, схема) части земельного участка Учетный номер части: 47:23:0000000:79/453




Масштаб 1:5000 Условные обозначения:

полное наименование должности	инициалы, фамилия
-------------------------------	-------------------



ДОКУМЕНТ ПОДПИСАН
ЭЛЕКТРОННОЙ ПОДПИСЬЮ

Сертификат: 00ВВ056В7401СВ38D2В3576АСDС8425108
Владелец: ФЕДЕРАЛЬНАЯ СЛУЖБА ГОСУДАРСТВЕННОЙ
РЕГИСТРАЦИИ, КАДАСТРА И КАРТОГРАФИИ
Действителен: с 27.06.2023 по 19.09.2024

Земельный участок			
вид объекта недвижимости			
Лист № 45 раздела 4	Всего листов раздела 4: 554	Всего разделов: 6	Всего листов выписки: 2072
11.06.2024г. № КУВИ-001/2024-157716606			
Кадастровый номер:		47:23:0000000:79	
План (чертеж, схема) части земельного участка		Учетный номер части: 47:23:0000000:79/454	
			
Масштаб 1:50000	Условные обозначения:		

полное наименование должности	 ДОКУМЕНТ ПОДПИСАН ЭЛЕКТРОННОЙ ПОДПИСЬЮ	инициалы, фамилия
	Сертификат: 00ВВ056В7401СВ38D2В3576АСDС8425108 Владелец: ФЕДЕРАЛЬНАЯ СЛУЖБА ГОСУДАРСТВЕННОЙ РЕГИСТРАЦИИ, КАДАСТРА И КАРТОГРАФИИ Действителен: с 27.06.2023 по 19.09.2024	

Земельный участок			
вид объекта недвижимости			
Лист № 46 раздела 4	Всего листов раздела 4: 554	Всего разделов: 6	Всего листов выписки: 2072

11.06.2024г. № КУВИ-001/2024-157716606	
Кадастровый номер:	47:23:0000000:79

План (чертеж, схема) части земельного участка	Учетный номер части: 47:23:0000000:79/455
---	---



Масштаб 1:20000	Условные обозначения:	
-----------------	-----------------------	--

	 <p>ДОКУМЕНТ ПОДПИСАН ЭЛЕКТРОННОЙ ПОДПИСЬЮ</p> <p>Сертификат: 00ВВ056В7401СВ38D2В3576АСDС8425108 Владелец: ФЕДЕРАЛЬНАЯ СЛУЖБА ГОСУДАРСТВЕННОЙ РЕГИСТРАЦИИ, КАДАСТРА И КАРТОГРАФИИ Действителен: с 27.06.2023 по 19.09.2024</p>	
полное наименование должности		инициалы, фамилия

Земельный участок

вид объекта недвижимости

Лист № 47 раздела 4

Всего листов раздела 4: 554

Всего разделов: 6

Всего листов выписки: 2072

11.06.2024г. № КУВИ-001/2024-157716606

Кадастровый номер:

47:23:0000000:79

План (чертеж, схема) части земельного участка

Учетный номер части: 47:23:0000000:79/456

47:23:0000000:79/456

Масштаб 1:20000

Условные обозначения:

ДОКУМЕНТ ПОДПИСАН
ЭЛЕКТРОННОЙ ПОДПИСЬЮ

Сертификат: 00ВВ056В7401СВ38D2В3576АСDС8425108

Владелец: ФЕДЕРАЛЬНАЯ СЛУЖБА ГОСУДАРСТВЕННОЙ
РЕГИСТРАЦИИ, КАДАСТРА И КАРТОГРАФИИ
Действителен: с 27.06.2023 по 19.09.2024

полное наименование должности

инициалы, фамилия

Земельный участок

вид объекта недвижимости

Лист № 48 раздела 4

Всего листов раздела 4: 554

Всего разделов: 6

Всего листов выписки: 2072

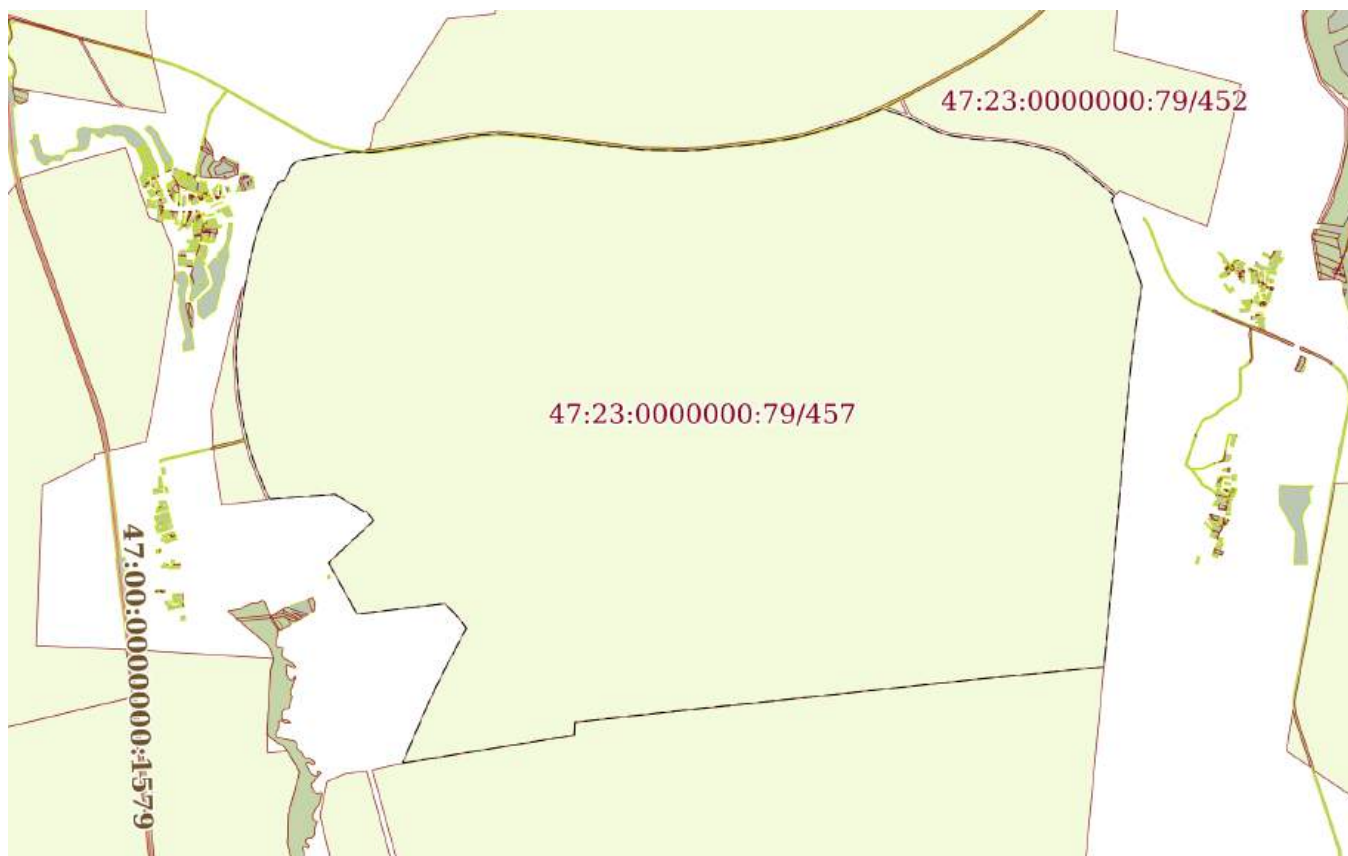
11.06.2024г. № КУВИ-001/2024-157716606

Кадастровый номер:

47:23:0000000:79

План (чертеж, схема) части земельного участка

Учетный номер части: 47:23:0000000:79/457



Масштаб 1:60000

Условные обозначения:

ДОКУМЕНТ ПОДПИСАН
ЭЛЕКТРОННОЙ ПОДПИСЬЮ

Сертификат: 00ВВ056В7401СВ38D2В3576АСDC8425108

Владелец: ФЕДЕРАЛЬНАЯ СЛУЖБА ГОСУДАРСТВЕННОЙ
РЕГИСТРАЦИИ, КАДАСТРА И КАРТОГРАФИИ
Действителен: с 27.06.2023 по 19.09.2024

полное наименование должности

инициалы, фамилия

Земельный участок

вид объекта недвижимости

Лист № 49 раздела 4

Всего листов раздела 4: 554

Всего разделов: 6

Всего листов выписки: 2072

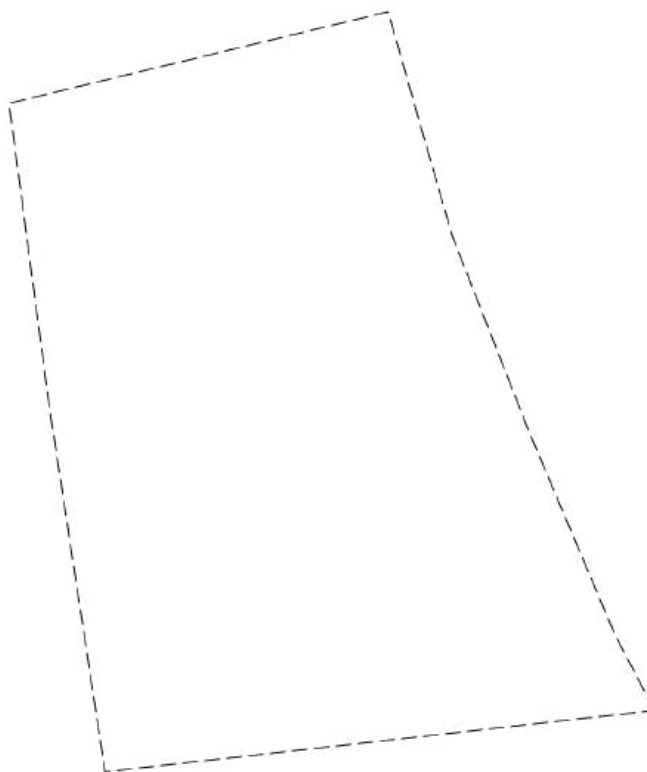
11.06.2024г. № КУВИ-001/2024-157716606

Кадастровый номер:

47:23:0000000:79

План (чертеж, схема) части земельного участка

Учетный номер части: 47:23:0000000:79/458



Масштаб 1:5000

Условные обозначения:

ДОКУМЕНТ ПОДПИСАН
ЭЛЕКТРОННОЙ ПОДПИСЬЮ

Сертификат: 00ВВ056В7401СВ38D2В3576АСDC8425108

Владелец: ФЕДЕРАЛЬНАЯ СЛУЖБА ГОСУДАРСТВЕННОЙ

РЕГИСТРАЦИИ, КАДАСТРА И КАРТОГРАФИИ

Действителен: с 27.06.2023 по 19.09.2024

ПОЛНОЕ НАИМЕНОВАНИЕ ДОЛЖНОСТИ

инициалы, фамилия

Земельный участок

вид объекта недвижимости

Лист № 50 раздела 4

Всего листов раздела 4: 554

Всего разделов: 6

Всего листов выписки: 2072

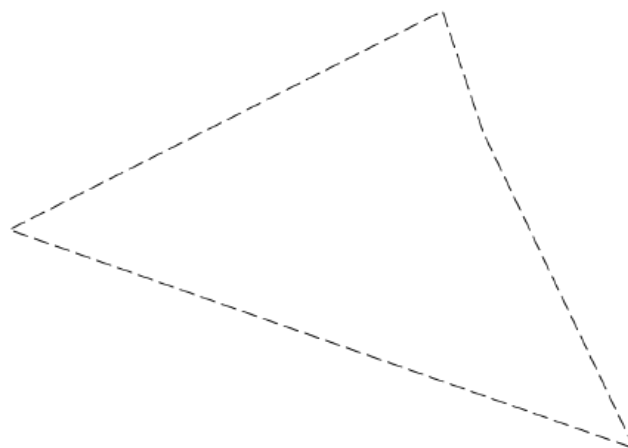
11.06.2024г. № КУВИ-001/2024-157716606

Кадастровый номер:

47:23:0000000:79

План (чертеж, схема) части земельного участка

Учетный номер части: 47:23:0000000:79/459



Масштаб 1:2000

Условные обозначения:

ДОКУМЕНТ ПОДПИСАН
ЭЛЕКТРОННОЙ ПОДПИСЬЮ

Сертификат: 00ВВ056В7401СВ38D2В3576АСDC8425108

Владелец: ФЕДЕРАЛЬНАЯ СЛУЖБА ГОСУДАРСТВЕННОЙ
РЕГИСТРАЦИИ, КАДАСТРА И КАРТОГРАФИИ
Действителен: с 27.06.2023 по 19.09.2024

полное наименование должности

инициалы, фамилия

Земельный участок

вид объекта недвижимости

Лист № 51 раздела 4

Всего листов раздела 4: 554

Всего разделов: 6

Всего листов выписки: 2072

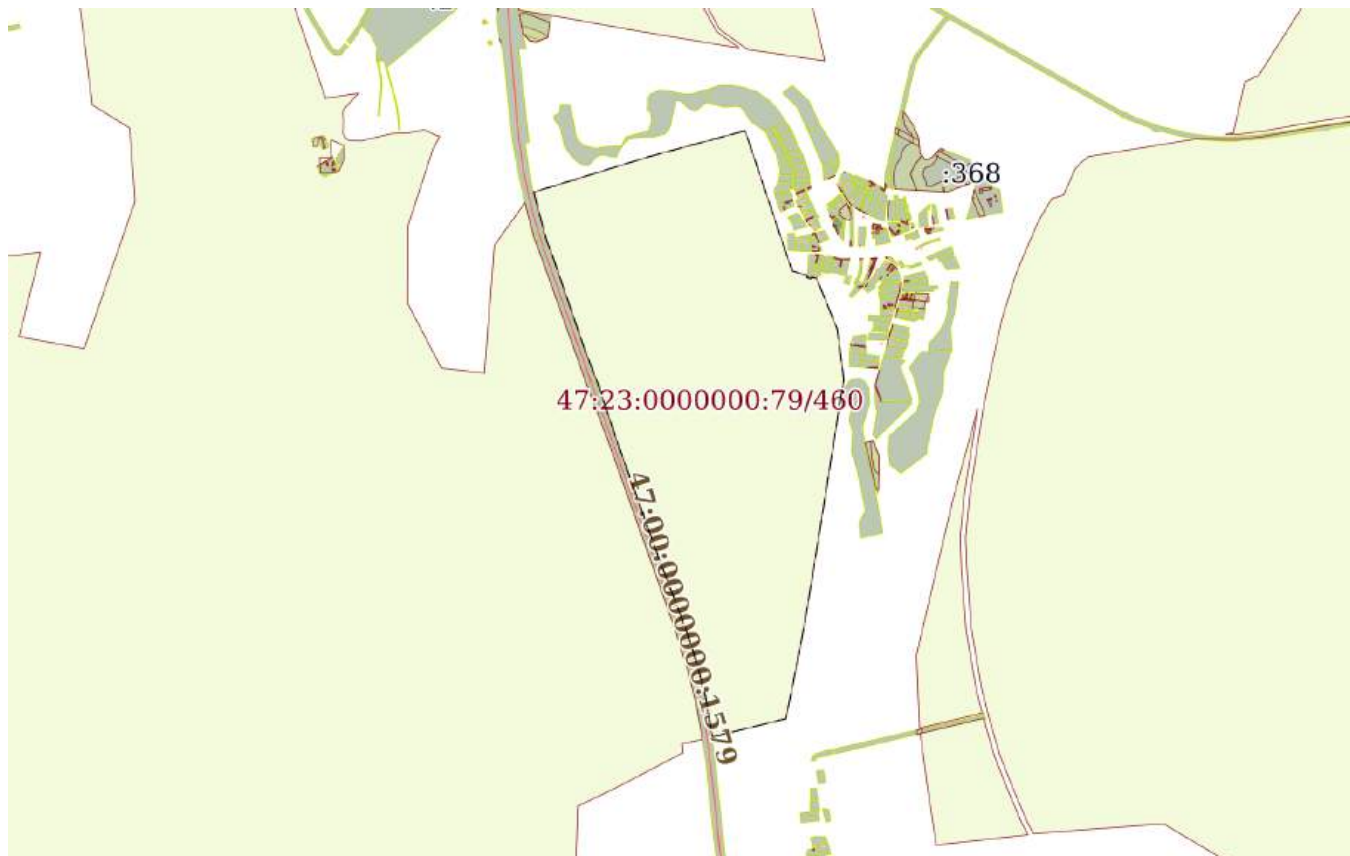
11.06.2024г. № КУВИ-001/2024-157716606

Кадастровый номер:

47:23:0000000:79

План (чертеж, схема) части земельного участка

Учетный номер части: 47:23:0000000:79/460



Масштаб 1:30000

Условные обозначения:

ДОКУМЕНТ ПОДПИСАН
ЭЛЕКТРОННОЙ ПОДПИСЬЮ

Сертификат: 00ВВ056В7401СВ38D2В3576АСDC8425108

Владелец: ФЕДЕРАЛЬНАЯ СЛУЖБА ГОСУДАРСТВЕННОЙ

РЕГИСТРАЦИИ, КАДАСТРА И КАРТОГРАФИИ

Действителен: с 27.06.2023 по 19.09.2024

полное наименование должности

инициалы, фамилия

Земельный участок

вид объекта недвижимости

Лист № 52 раздела 4

Всего листов раздела 4: 554

Всего разделов: 6

Всего листов выписки: 2072

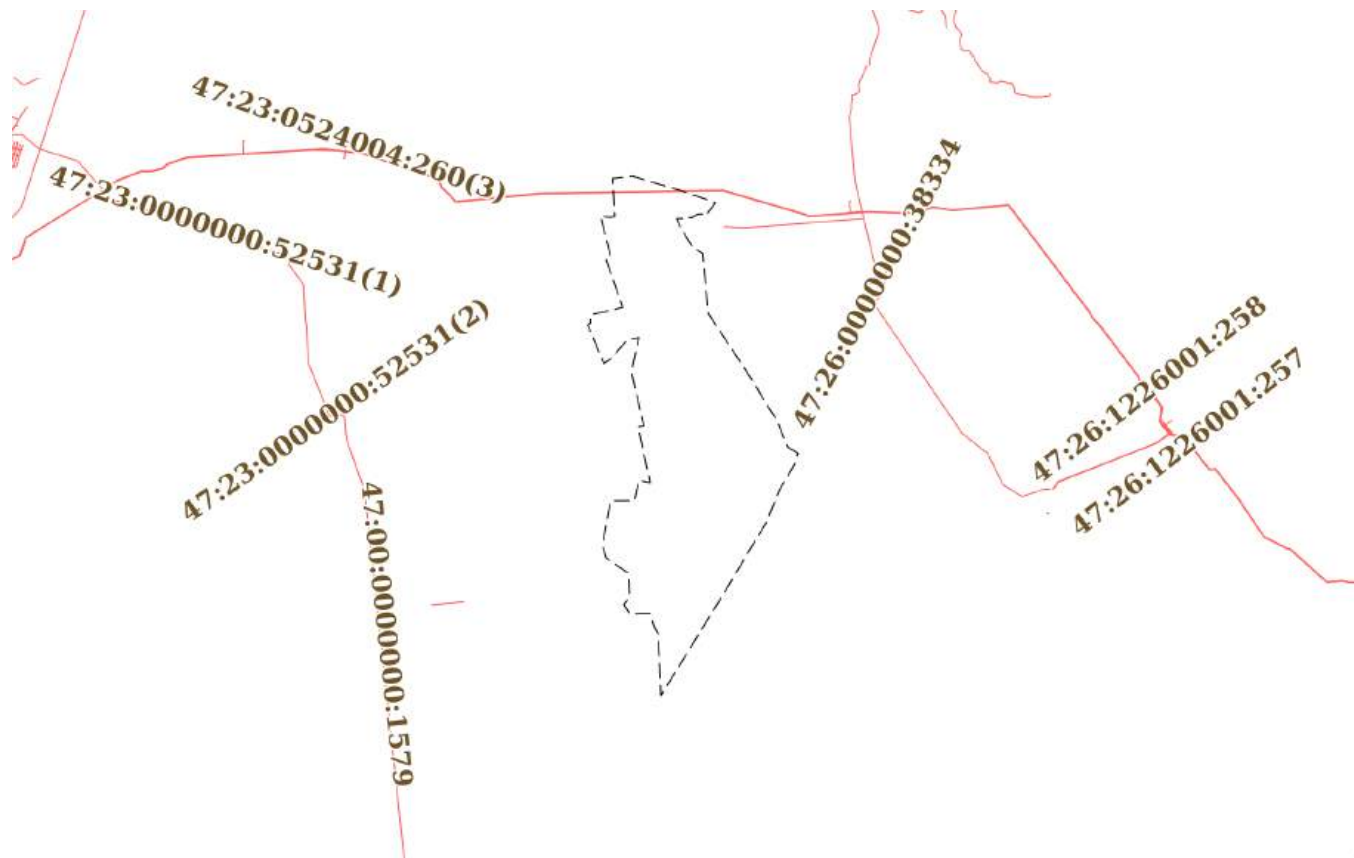
11.06.2024г. № КУВИ-001/2024-157716606

Кадастровый номер:

47:23:0000000:79

План (чертеж, схема) части земельного участка

Учетный номер части: 47:23:0000000:79/461



Масштаб 1:300000

Условные обозначения:



ДОКУМЕНТ ПОДПИСАН
ЭЛЕКТРОННОЙ ПОДПИСЬЮ

Сертификат: 00ВВ056В7401СВ38Д2В3576АСДС8425108

Владелец: ФЕДЕРАЛЬНАЯ СЛУЖБА ГОСУДАРСТВЕННОЙ

РЕГИСТРАЦИИ, КАДАСТРА И КАРТОГРАФИИ

Действителен: с 27.06.2023 по 19.09.2024

полное наименование должности

инициалы, фамилия

Земельный участок

вид объекта недвижимости

Лист № 53 раздела 4

Всего листов раздела 4: 554

Всего разделов: 6

Всего листов выписки: 2072

11.06.2024г. № КУВИ-001/2024-157716606

Кадастровый номер:

47:23:0000000:79

План (чертеж, схема) части земельного участка

Учетный номер части: 47:23:0000000:79/462



Масштаб 1:30000

Условные обозначения:

ДОКУМЕНТ ПОДПИСАН
ЭЛЕКТРОННОЙ ПОДПИСЬЮ

Сертификат: 00ВВ056В7401СВ38D2В3576АСDС8425108

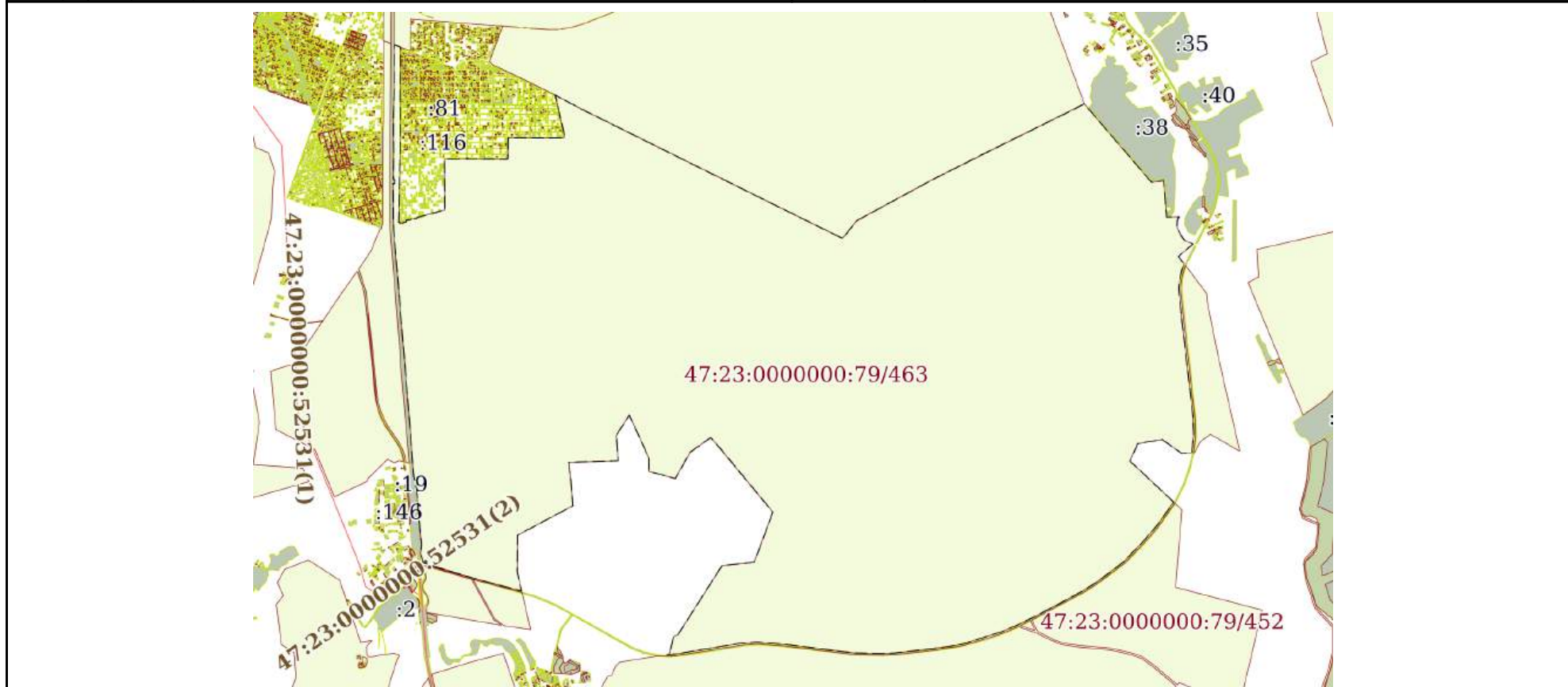
Владелец: ФЕДЕРАЛЬНАЯ СЛУЖБА ГОСУДАРСТВЕННОЙ
РЕГИСТРАЦИИ, КАДАСТРА И КАРТОГРАФИИ
Действителен: с 27.06.2023 по 19.09.2024

полное наименование должности

инициалы, фамилия

Земельный участок			
вид объекта недвижимости			
Лист № 54 раздела 4	Всего листов раздела 4: 554	Всего разделов: 6	Всего листов выписки: 2072
11.06.2024г. № КУВИ-001/2024-157716606			
Кадастровый номер:		47:23:0000000:79	

План (чертеж, схема) части земельного участка Учетный номер части: 47:23:0000000:79/463



Масштаб 1:70000 Условные обозначения:

	 ДОКУМЕНТ ПОДПИСАН ЭЛЕКТРОННОЙ ПОДПИСЬЮ Сертификат: 00ВВ056В7401СВ38D2В3576АСDC8425108 Владелец: ФЕДЕРАЛЬНАЯ СЛУЖБА ГОСУДАРСТВЕННОЙ РЕГИСТРАЦИИ, КАДАСТРА И КАРТОГРАФИИ Действителен: с 27.06.2023 по 19.09.2024	
полное наименование должности		инициалы, фамилия

Земельный участок

вид объекта недвижимости

Лист № 55 раздела 4

Всего листов раздела 4: 554

Всего разделов: 6

Всего листов выписки: 2072

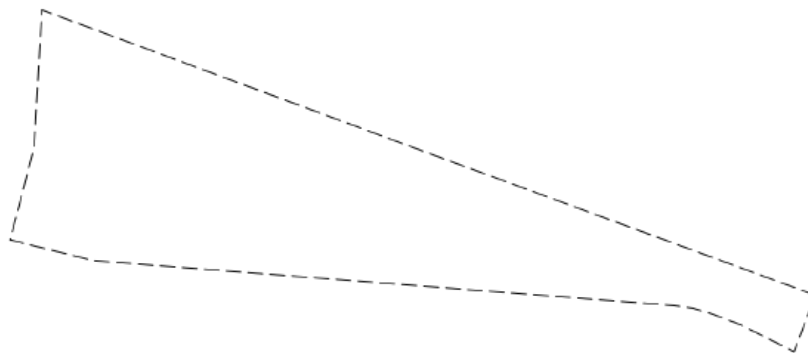
11.06.2024г. № КУВИ-001/2024-157716606

Кадастровый номер:

47:23:0000000:79

План (чертеж, схема) части земельного участка

Учетный номер части: 47:23:0000000:79/464



Масштаб 1:20000

Условные обозначения:

ДОКУМЕНТ ПОДПИСАН
ЭЛЕКТРОННОЙ ПОДПИСЬЮ

Сертификат: 00ВВ056В7401СВ38D2В3576АСDС8425108

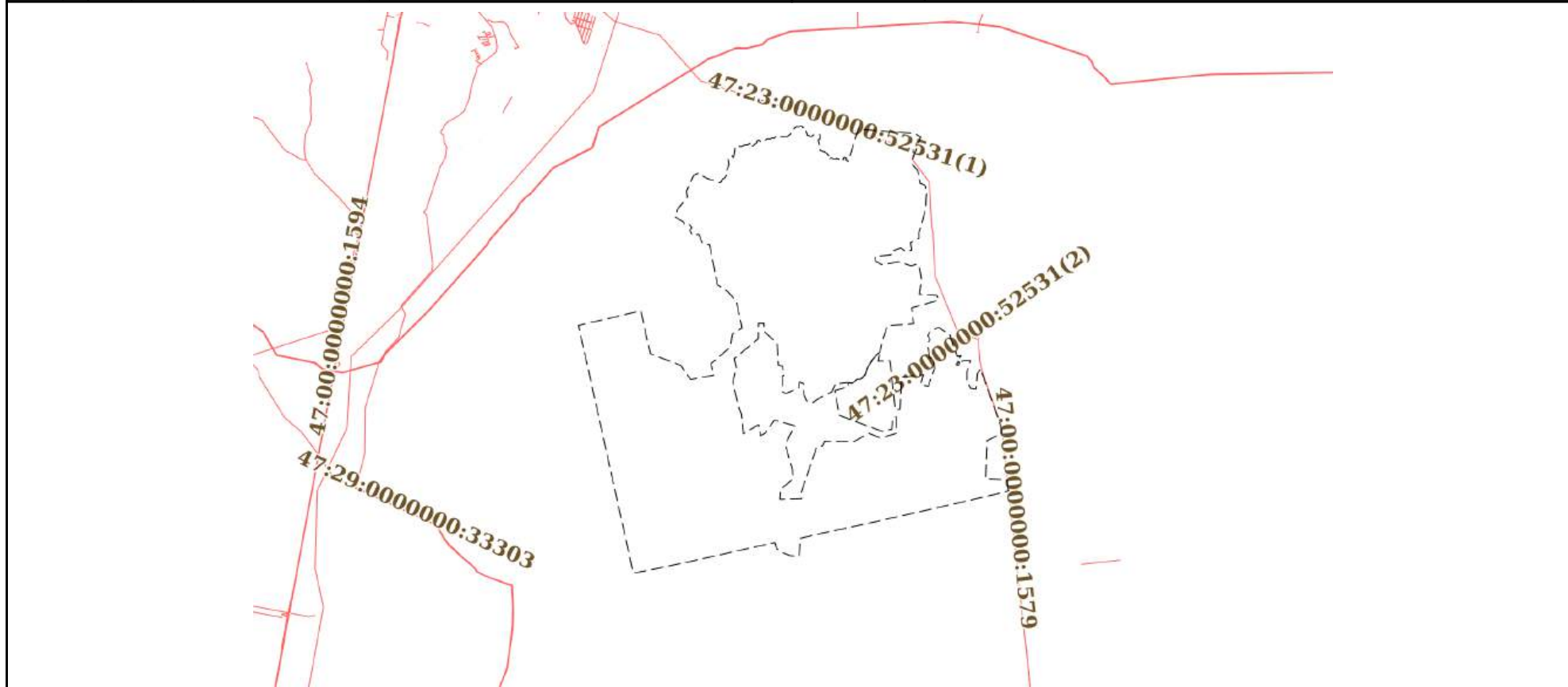
Владелец: ФЕДЕРАЛЬНАЯ СЛУЖБА ГОСУДАРСТВЕННОЙ
РЕГИСТРАЦИИ, КАДАСТРА И КАРТОГРАФИИ
Действителен: с 27.06.2023 по 19.09.2024

полное наименование должности

инициалы, фамилия

Земельный участок			
вид объекта недвижимости			
Лист № 56 раздела 4	Всего листов раздела 4: 554	Всего разделов: 6	Всего листов выписки: 2072
11.06.2024г. № КУВИ-001/2024-157716606			
Кадастровый номер:		47:23:0000000:79	

План (чертеж, схема) части земельного участка Учетный номер части: 47:23:0000000:79/465



Масштаб 1:200000 Условные обозначения:

полное наименование должности	 ДОКУМЕНТ ПОДПИСАН ЭЛЕКТРОННОЙ ПОДПИСЬЮ	инициалы, фамилия
	Сертификат: 00ВВ056В7401СВ38D2В3576АСDС8425108 Владелец: ФЕДЕРАЛЬНАЯ СЛУЖБА ГОСУДАРСТВЕННОЙ РЕГИСТРАЦИИ, КАДАСТРА И КАРТОГРАФИИ Действителен: с 27.06.2023 по 19.09.2024	

Земельный участок

вид объекта недвижимости

Лист № 57 раздела 4

Всего листов раздела 4: 554

Всего разделов: 6

Всего листов выписки: 2072

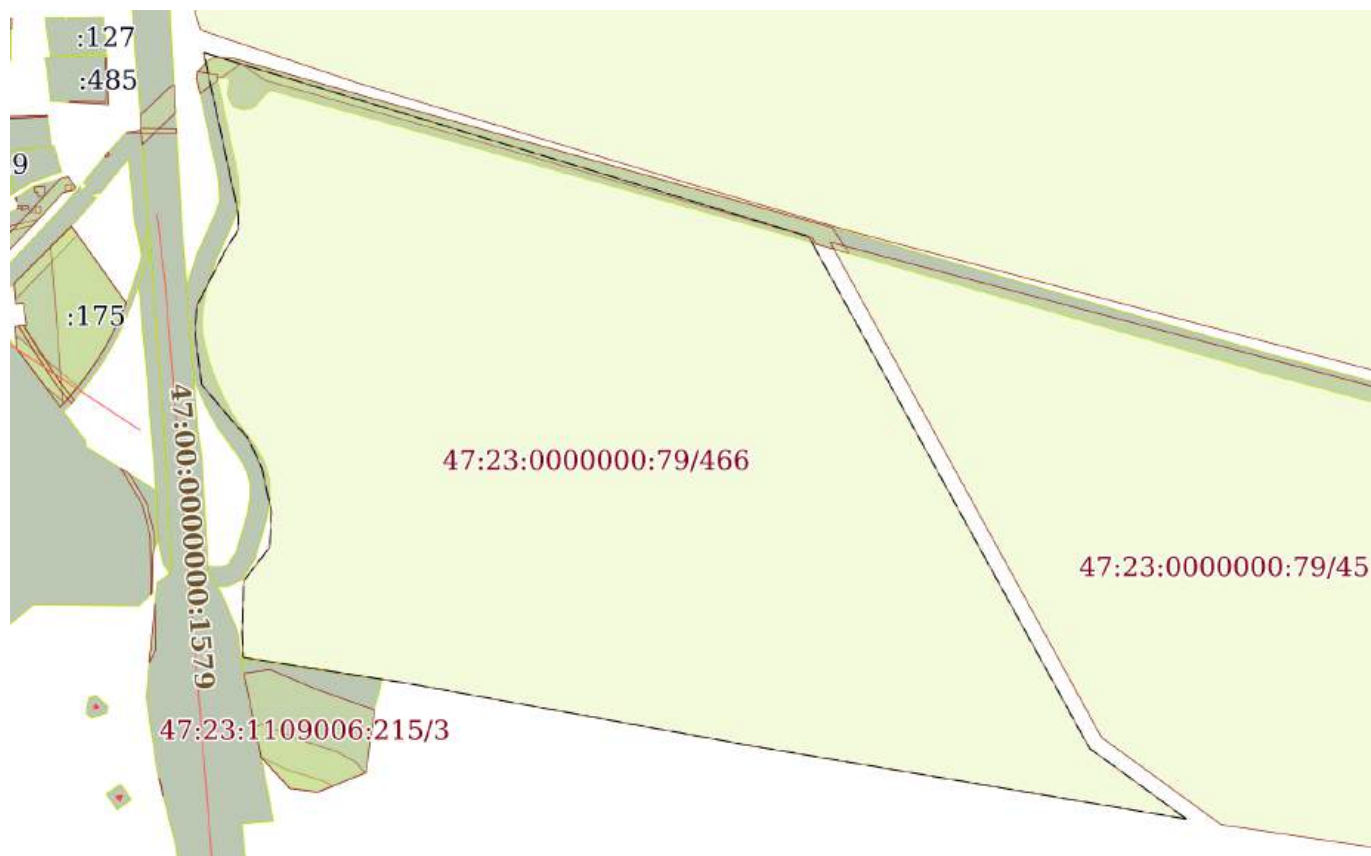
11.06.2024г. № КУВИ-001/2024-157716606

Кадастровый номер:

47:23:0000000:79

План (чертеж, схема) части земельного участка

Учетный номер части: 47:23:0000000:79/466



Масштаб 1:7000

Условные обозначения:

ДОКУМЕНТ ПОДПИСАН
ЭЛЕКТРОННОЙ ПОДПИСЬЮ

Сертификат: 00BV056B7401CB38D2B3576ACDC8425108

Владелец: ФЕДЕРАЛЬНАЯ СЛУЖБА ГОСУДАРСТВЕННОЙ

РЕГИСТРАЦИИ, КАДАСТРА И КАРТОГРАФИИ

Действителен: с 27.06.2023 по 19.09.2024

полное наименование должности

инициалы, фамилия

Земельный участок

вид объекта недвижимости

Лист № 58 раздела 4

Всего листов раздела 4: 554

Всего разделов: 6

Всего листов выписки: 2072

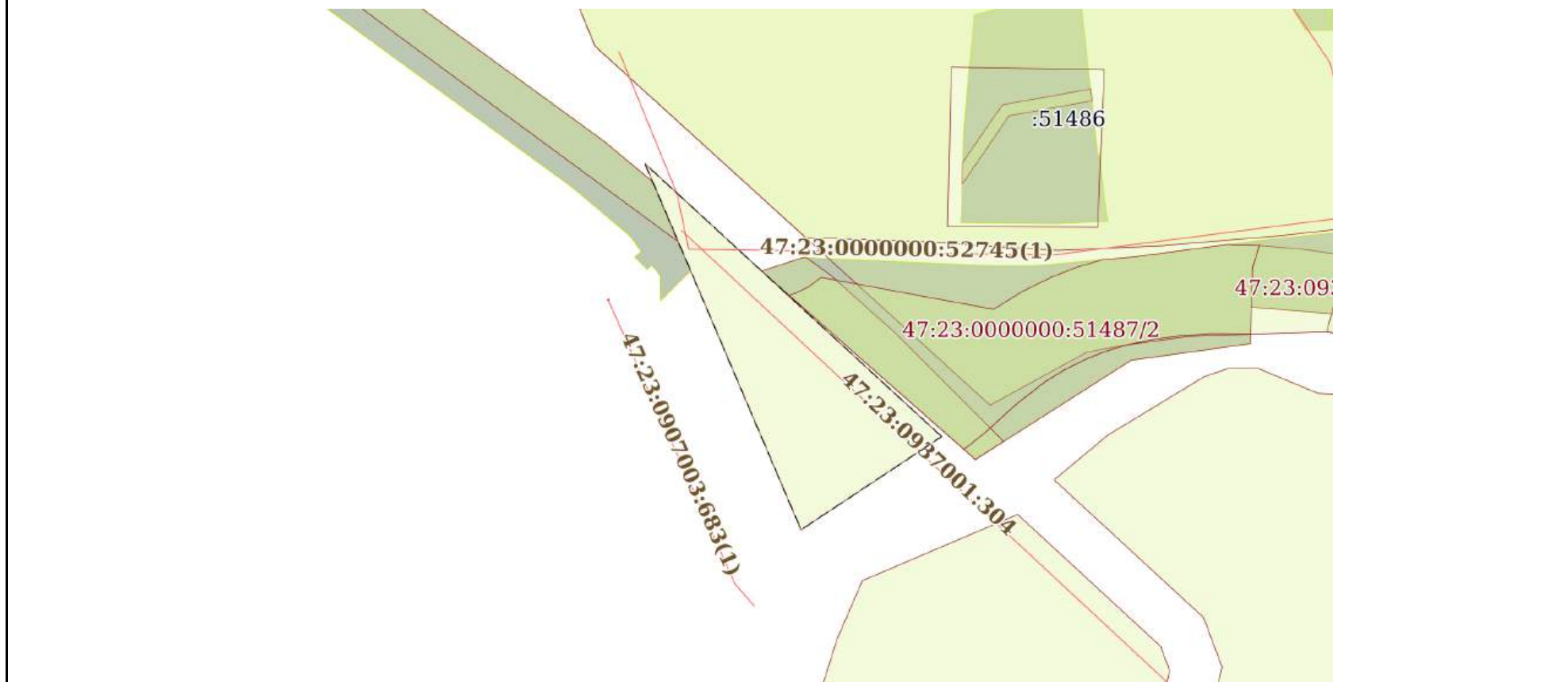
11.06.2024г. № КУВИ-001/2024-157716606

Кадастровый номер:

47:23:0000000:79

План (чертеж, схема) части земельного участка

Учетный номер части: 47:23:0000000:79/467



Масштаб 1:2000

Условные обозначения:



ДОКУМЕНТ ПОДПИСАН
ЭЛЕКТРОННОЙ ПОДПИСЬЮ

Сертификат: 00BV056B7401CB38D2B3576ACDC8425108

Владелец: ФЕДЕРАЛЬНАЯ СЛУЖБА ГОСУДАРСТВЕННОЙ

РЕГИСТРАЦИИ, КАДАСТРА И КАРТОГРАФИИ

Действителен: с 27.06.2023 по 19.09.2024

ПОЛНОЕ НАИМЕНОВАНИЕ ДОЛЖНОСТИ

инициалы, фамилия

Земельный участок

вид объекта недвижимости

Лист № 59 раздела 4

Всего листов раздела 4: 554

Всего разделов: 6

Всего листов выписки: 2072

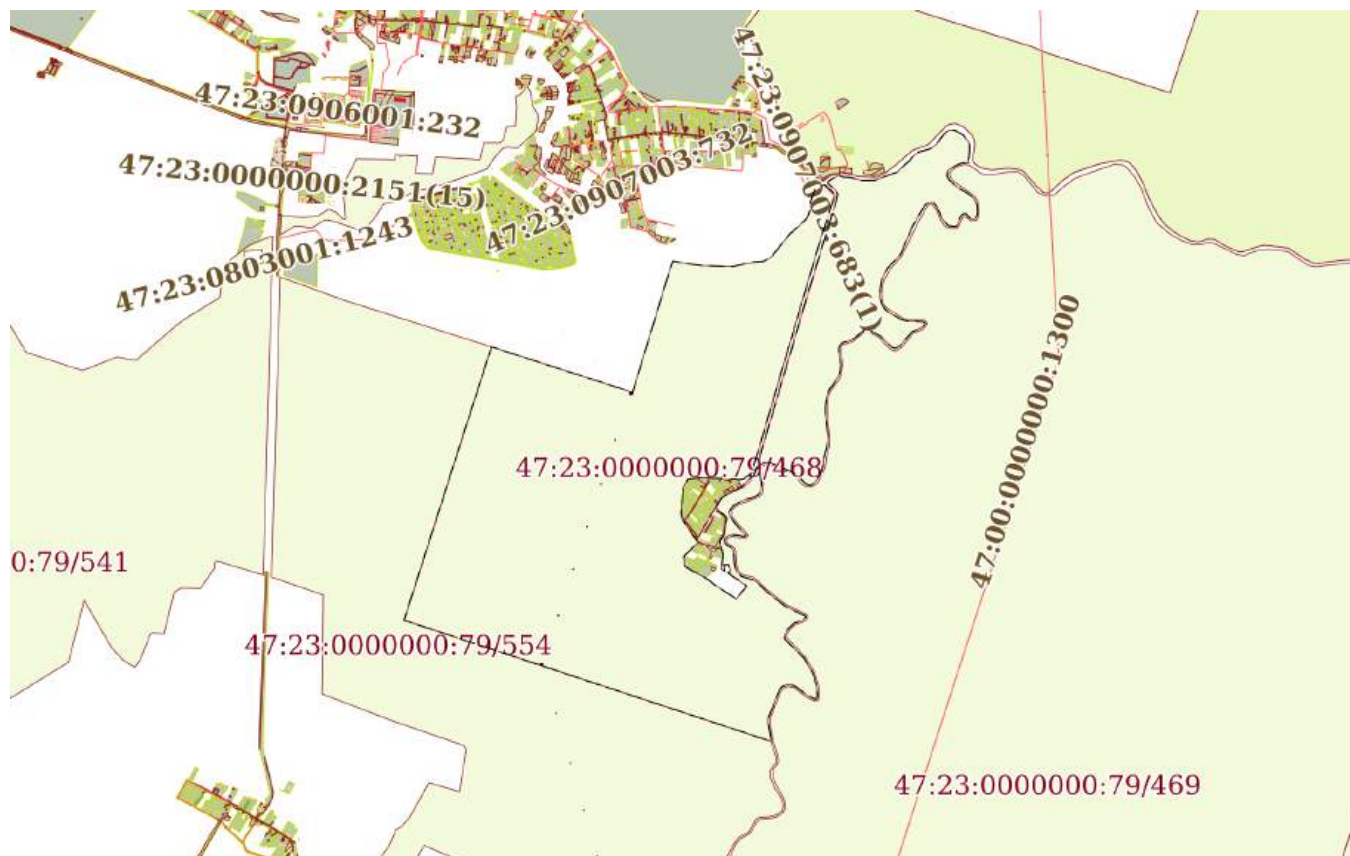
11.06.2024г. № КУВИ-001/2024-157716606

Кадастровый номер:

47:23:0000000:79

План (чертеж, схема) части земельного участка

Учетный номер части: 47:23:0000000:79/468



Масштаб 1:40000

Условные обозначения:

ДОКУМЕНТ ПОДПИСАН
ЭЛЕКТРОННОЙ ПОДПИСЬЮ

Сертификат: 00ВВ056В7401СВ38D2В3576АСDC8425108

Владелец: ФЕДЕРАЛЬНАЯ СЛУЖБА ГОСУДАРСТВЕННОЙ

РЕГИСТРАЦИИ, КАДАСТРА И КАРТОГРАФИИ

Действителен: с 27.06.2023 по 19.09.2024

полное наименование должности

инициалы, фамилия

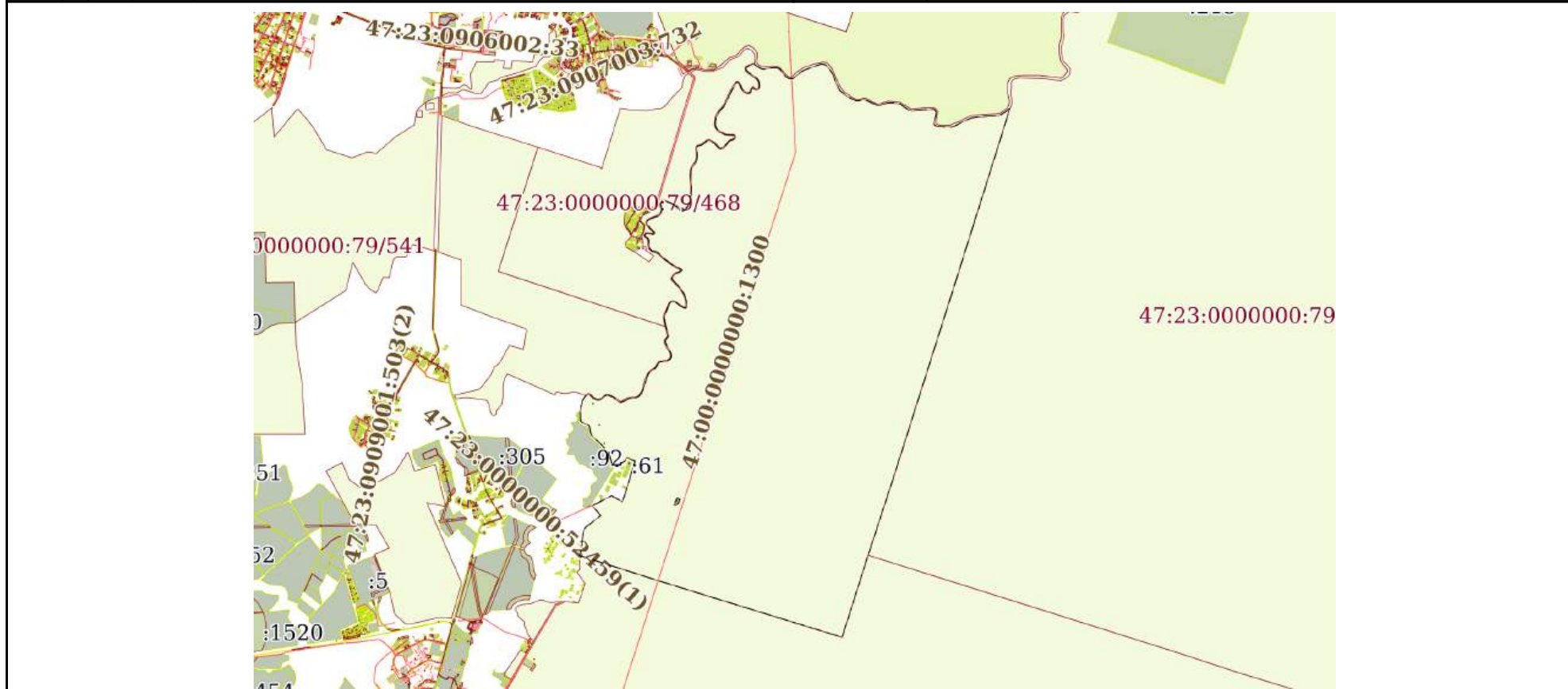
Земельный участок
вид объекта недвижимости

Лист № 60 раздела 4	Всего листов раздела 4: 554	Всего разделов: 6	Всего листов выписки: 2072
---------------------	-----------------------------	-------------------	----------------------------

11.06.2024г. № КУВИ-001/2024-157716606

Кадастровый номер: 47:23:0000000:79

План (чертеж, схема) части земельного участка Учетный номер части: 47:23:0000000:79/469



Масштаб 1:70000 Условные обозначения:

полное наименование должности	инициалы, фамилия	

**ДОКУМЕНТ ПОДПИСАН
ЭЛЕКТРОННОЙ ПОДПИСЬЮ**

Сертификат: 00ВВ056В7401СВ38D2В3576АСDС8425108
 Владелец: ФЕДЕРАЛЬНАЯ СЛУЖБА ГОСУДАРСТВЕННОЙ
 РЕГИСТРАЦИИ, КАДАСТРА И КАРТОГРАФИИ
 Действителен: с 27.06.2023 по 19.09.2024

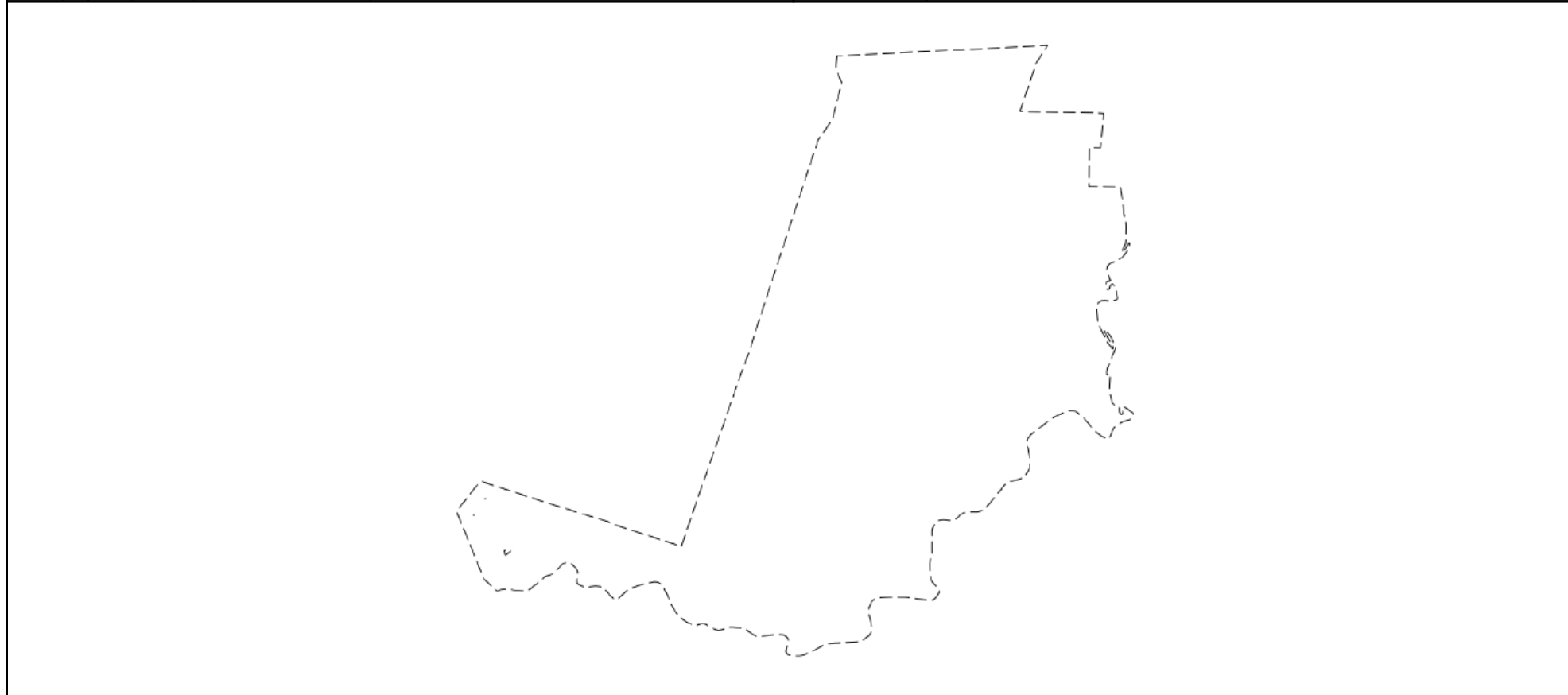
Земельный участок
вид объекта недвижимости

Лист № 61 раздела 4	Всего листов раздела 4: 554	Всего разделов: 6	Всего листов выписки: 2072
---------------------	-----------------------------	-------------------	----------------------------

11.06.2024г. № КУВИ-001/2024-157716606


Кадастровый номер: 47:23:0000000:79

План (чертеж, схема) части земельного участка Учетный номер части: 47:23:0000000:79/470



Масштаб 1:60000 Условные обозначения:

полное наименование должности	инициалы, фамилия
-------------------------------	-------------------



ДОКУМЕНТ ПОДПИСАН
ЭЛЕКТРОННОЙ ПОДПИСЬЮ

Сертификат: 00ВВ056В7401СВ38D2В3576АСDС8425108
 Владелец: ФЕДЕРАЛЬНАЯ СЛУЖБА ГОСУДАРСТВЕННОЙ
 РЕГИСТРАЦИИ, КАДАСТРА И КАРТОГРАФИИ
 Действителен: с 27.06.2023 по 19.09.2024

Земельный участок

вид объекта недвижимости

Лист № 62 раздела 4

Всего листов раздела 4: 554

Всего разделов: 6

Всего листов выписки: 2072

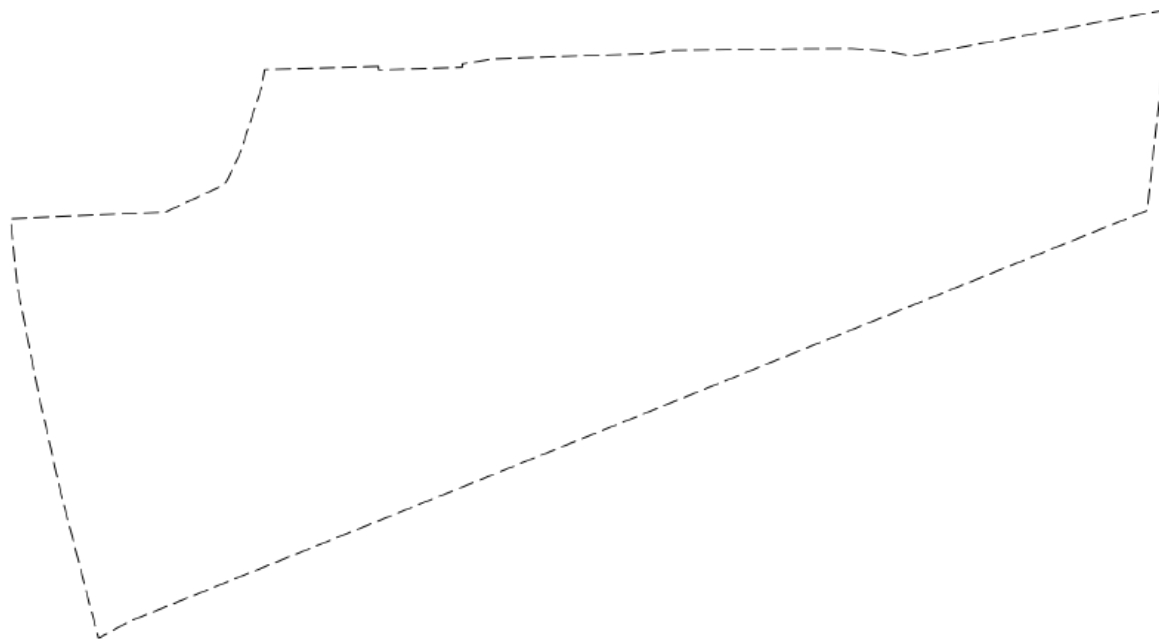
11.06.2024г. № КУВИ-001/2024-157716606

Кадастровый номер:

47:23:0000000:79

План (чертеж, схема) части земельного участка

Учетный номер части: 47:23:0000000:79/471



Масштаб 1:4000

Условные обозначения:

ДОКУМЕНТ ПОДПИСАН
ЭЛЕКТРОННОЙ ПОДПИСЬЮ

Сертификат: 00ВВ056В7401СВ38D2В3576АСDС8425108

Владелец: ФЕДЕРАЛЬНАЯ СЛУЖБА ГОСУДАРСТВЕННОЙ
РЕГИСТРАЦИИ, КАДАСТРА И КАРТОГРАФИИ
Действителен: с 27.06.2023 по 19.09.2024

полное наименование должности

инициалы, фамилия

Земельный участок

вид объекта недвижимости

Лист № 63 раздела 4

Всего листов раздела 4: 554

Всего разделов: 6

Всего листов выписки: 2072

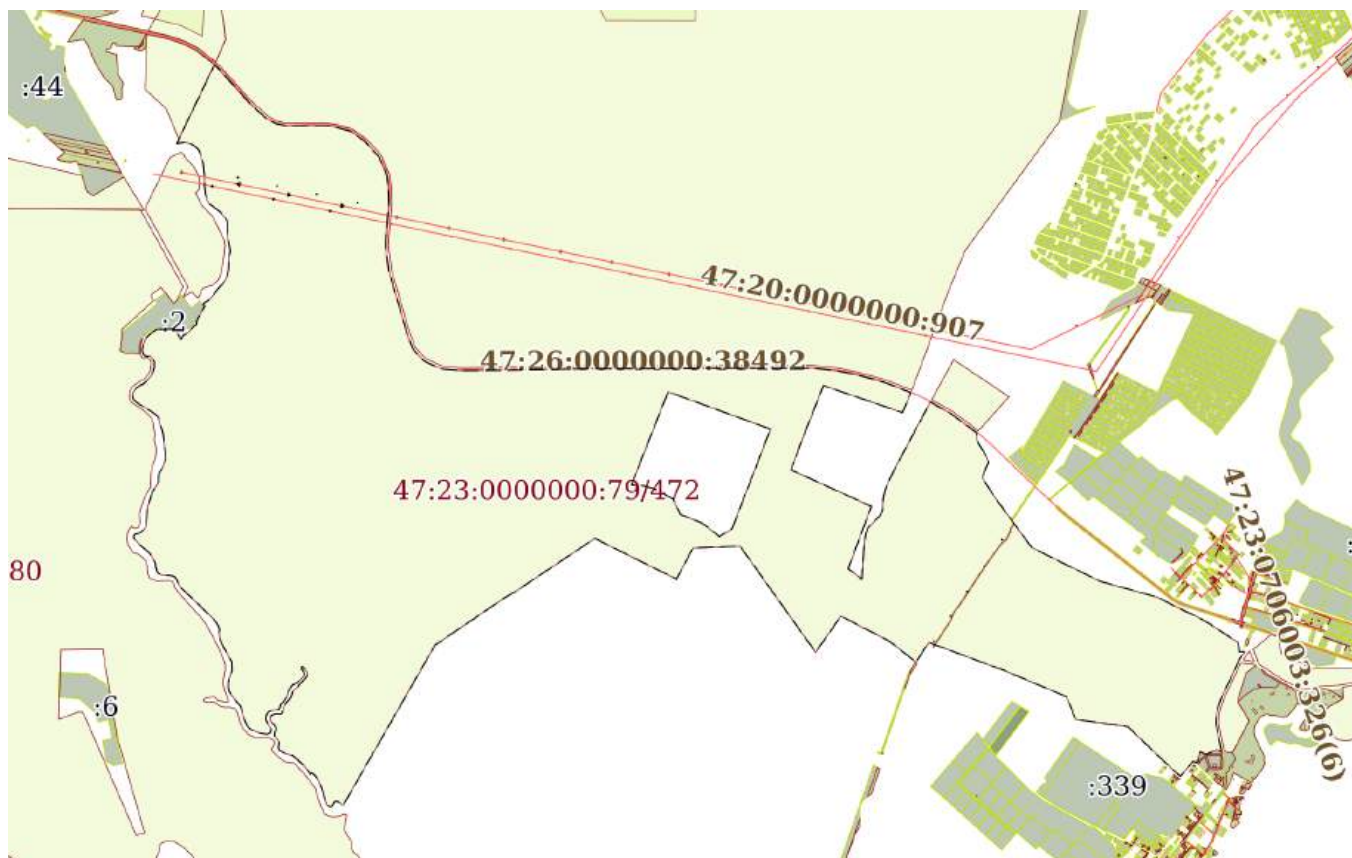
11.06.2024г. № КУВИ-001/2024-157716606

Кадастровый номер:

47:23:0000000:79

План (чертеж, схема) части земельного участка

Учетный номер части: 47:23:0000000:79/472



Масштаб 1:50000

Условные обозначения:



ДОКУМЕНТ ПОДПИСАН
ЭЛЕКТРОННОЙ ПОДПИСЬЮ

Сертификат: 00ВВ056В7401СВ38D2В3576АСDС8425108

Владелец: ФЕДЕРАЛЬНАЯ СЛУЖБА ГОСУДАРСТВЕННОЙ

РЕГИСТРАЦИИ, КАДАСТРА И КАРТОГРАФИИ

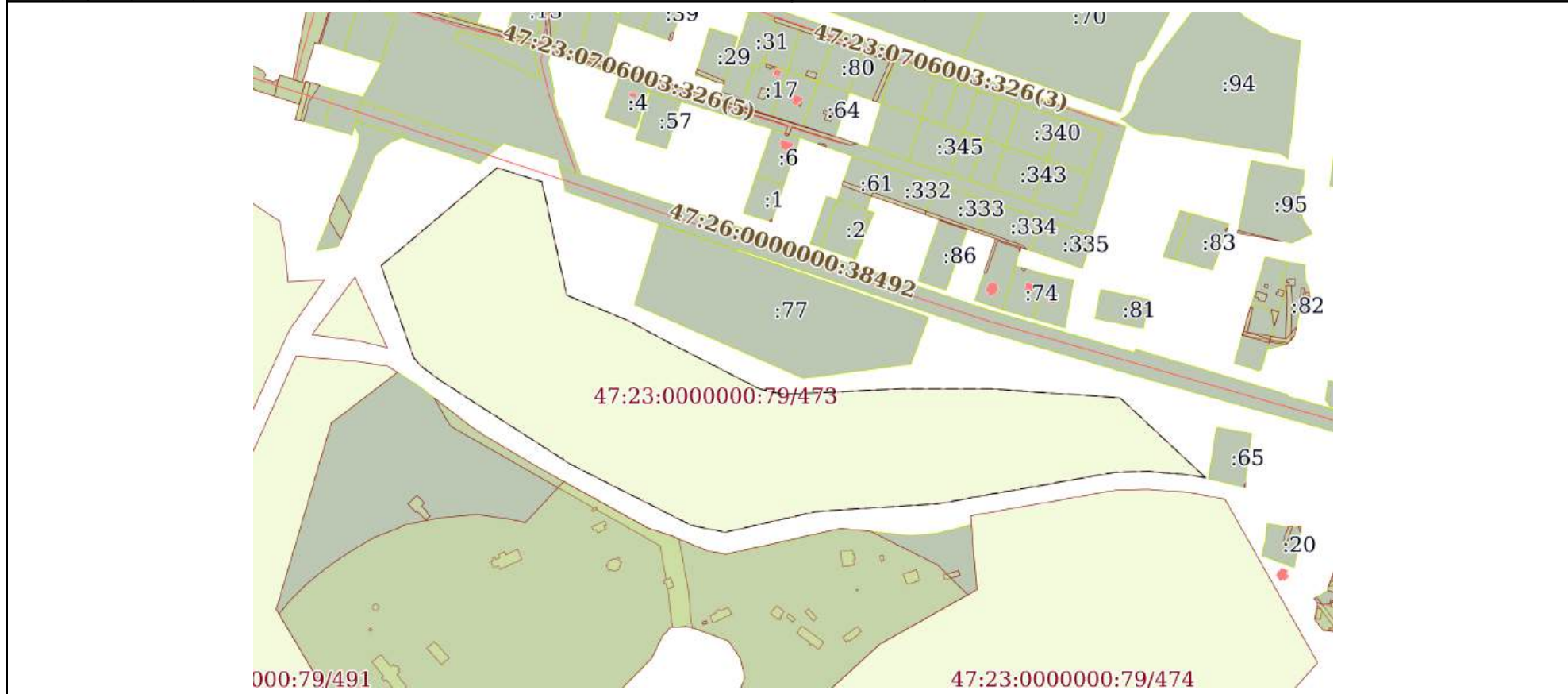
Действителен: с 27.06.2023 по 19.09.2024

полное наименование должности


инициалы, фамилия

Земельный участок			
вид объекта недвижимости			
Лист № 64 раздела 4	Всего листов раздела 4: 554	Всего разделов: 6	Всего листов выписки: 2072
11.06.2024г. № КУВИ-001/2024-157716606			
Кадастровый номер:		47:23:0000000:79	

План (чертеж, схема) части земельного участка Учетный номер части: 47:23:0000000:79/473

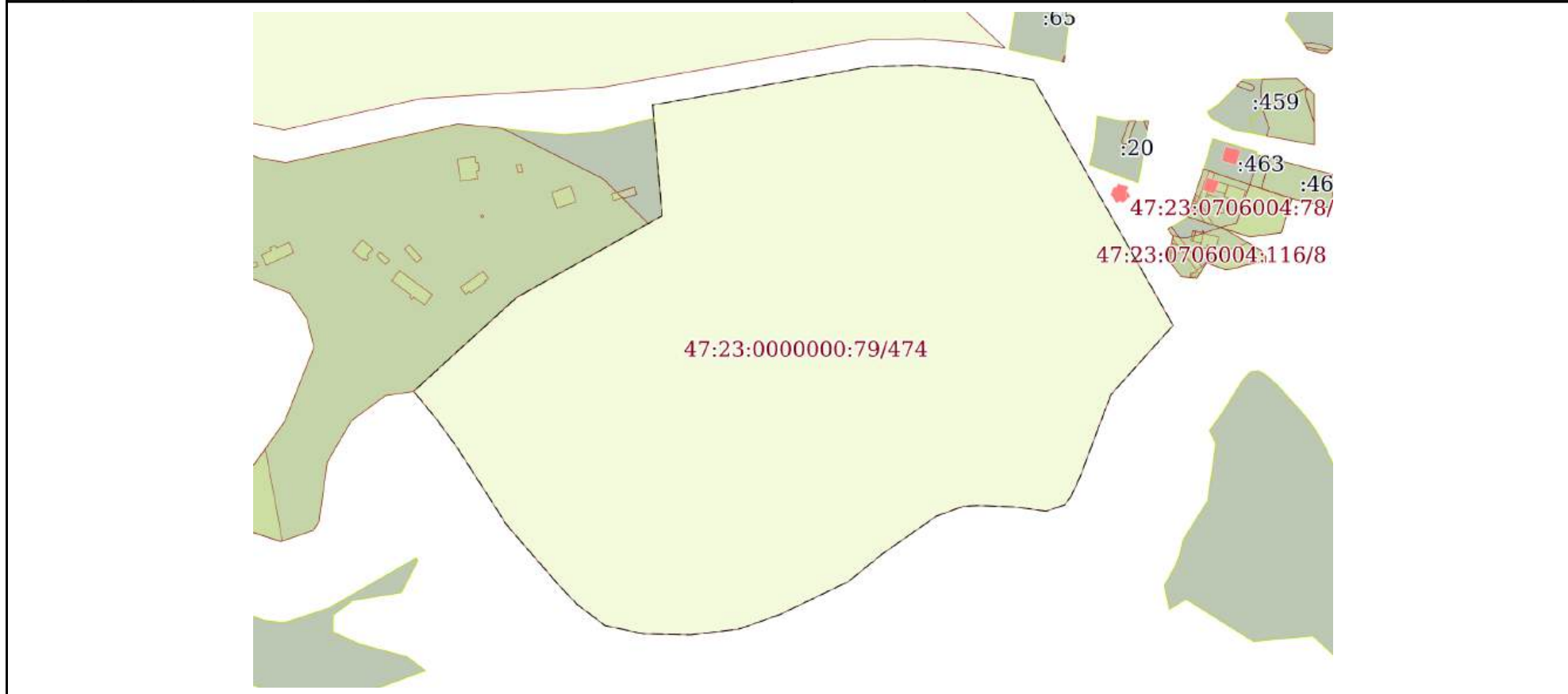


Масштаб 1:6000 Условные обозначения:


	 <p>ДОКУМЕНТ ПОДПИСАН ЭЛЕКТРОННОЙ ПОДПИСЬЮ</p> <p>Сертификат: 00BВ056В7401СВ38D2В3576ACDC8425108 Владелец: ФЕДЕРАЛЬНАЯ СЛУЖБА ГОСУДАРСТВЕННОЙ РЕГИСТРАЦИИ, КАДАСТРА И КАРТОГРАФИИ Действителен: с 27.06.2023 по 19.09.2024</p>	
полное наименование должности		инициалы, фамилия


Земельный участок			
вид объекта недвижимости			
Лист № 65 раздела 4	Всего листов раздела 4: 554	Всего разделов: 6	Всего листов выписки: 2072
11.06.2024г. № КУВИ-001/2024-157716606			
Кадастровый номер:		47:23:0000000:79	

План (чертеж, схема) части земельного участка Учетный номер части: 47:23:0000000:79/474



Масштаб 1:4000 Условные обозначения:

	 ДОКУМЕНТ ПОДПИСАН ЭЛЕКТРОННОЙ ПОДПИСЬЮ Сертификат: 00ВВ056В7401СВ38D2В3576АСDC8425108 Владелец: ФЕДЕРАЛЬНАЯ СЛУЖБА ГОСУДАРСТВЕННОЙ РЕГИСТРАЦИИ, КАДАСТРА И КАРТОГРАФИИ Действителен: с 27.06.2023 по 19.09.2024	
полное наименование должности		инициалы, фамилия

Земельный участок			
вид объекта недвижимости			
Лист № 66 раздела 4	Всего листов раздела 4: 554	Всего разделов: 6	Всего листов выписки: 2072
11.06.2024г. № КУВИ-001/2024-157716606			
Кадастровый номер:		47:23:0000000:79	
План (чертеж, схема) части земельного участка		Учетный номер части: 47:23:0000000:79/475	
			
Масштаб 1:20000	Условные обозначения:		

	 ДОКУМЕНТ ПОДПИСАН ЭЛЕКТРОННОЙ ПОДПИСЬЮ Сертификат: 00ВВ056В7401СВ38D2В3576АСDC8425108 Владелец: ФЕДЕРАЛЬНАЯ СЛУЖБА ГОСУДАРСТВЕННОЙ РЕГИСТРАЦИИ, КАДАСТРА И КАРТОГРАФИИ Действителен: с 27.06.2023 по 19.09.2024	
полное наименование должности	инициалы, фамилия	

Земельный участок

вид объекта недвижимости

Лист № 67 раздела 4

Всего листов раздела 4: 554

Всего разделов: 6

Всего листов выписки: 2072

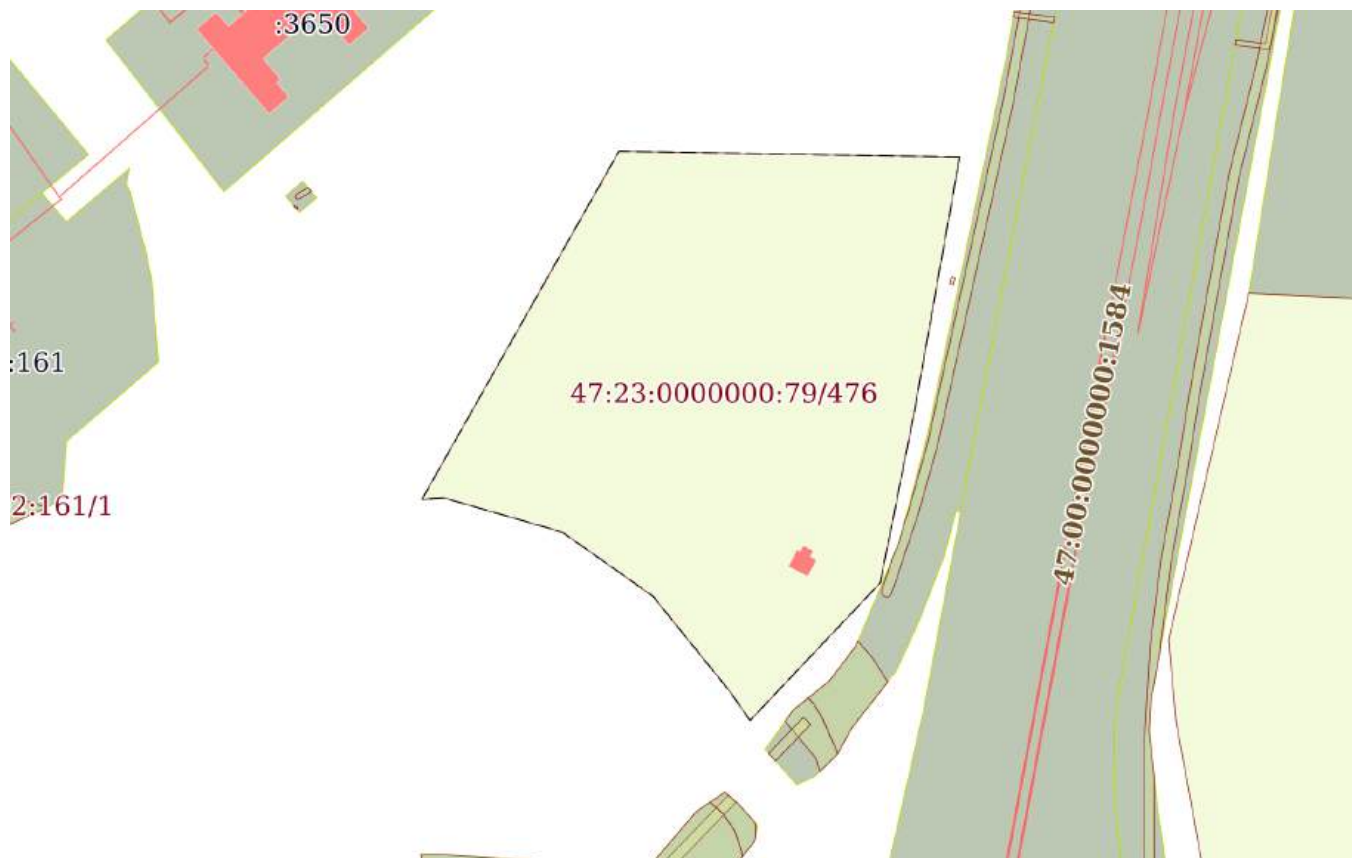
11.06.2024г. № КУВИ-001/2024-157716606

Кадастровый номер:

47:23:0000000:79

План (чертеж, схема) части земельного участка

Учетный номер части: 47:23:0000000:79/476



Масштаб 1:3000

Условные обозначения:

ДОКУМЕНТ ПОДПИСАН
ЭЛЕКТРОННОЙ ПОДПИСЬЮ

Сертификат: 00ВВ056В7401СВ38D2В3576АСDС8425108

Владелец: ФЕДЕРАЛЬНАЯ СЛУЖБА ГОСУДАРСТВЕННОЙ
РЕГИСТРАЦИИ, КАДАСТРА И КАРТОГРАФИИ
Действителен: с 27.06.2023 по 19.09.2024

полное наименование должности

инициалы, фамилия

Земельный участок

вид объекта недвижимости

Лист № 68 раздела 4

Всего листов раздела 4: 554

Всего разделов: 6

Всего листов выписки: 2072

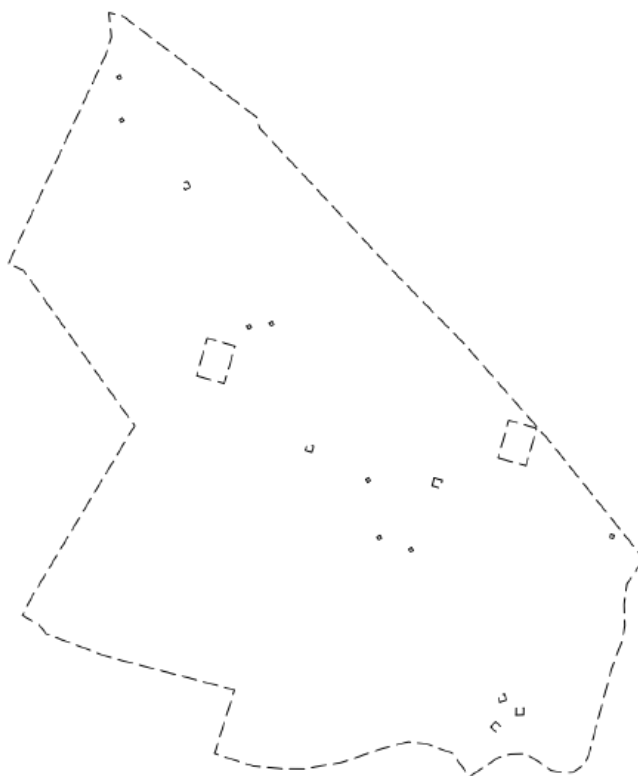
11.06.2024г. № КУВИ-001/2024-157716606

Кадастровый номер:

47:23:0000000:79

План (чертеж, схема) части земельного участка

Учетный номер части: 47:23:0000000:79/477



Масштаб 1:8000

Условные обозначения:

ДОКУМЕНТ ПОДПИСАН
ЭЛЕКТРОННОЙ ПОДПИСЬЮ

Сертификат: 00ВВ056В7401СВ38D2В3576АСDС8425108

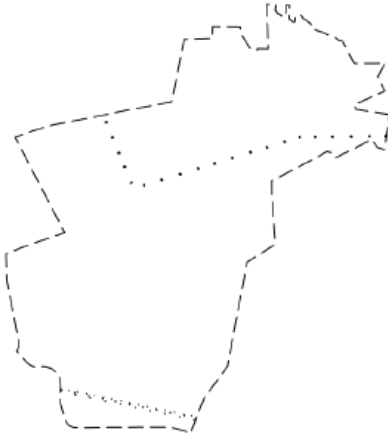
Владелец: ФЕДЕРАЛЬНАЯ СЛУЖБА ГОСУДАРСТВЕННОЙ

РЕГИСТРАЦИИ, КАДАСТРА И КАРТОГРАФИИ

Действителен: с 27.06.2023 по 19.09.2024

полное наименование должности

инициалы, фамилия

Земельный участок			
вид объекта недвижимости			
Лист № 69 раздела 4	Всего листов раздела 4: 554	Всего разделов: 6	Всего листов выписки: 2072
11.06.2024г. № КУВИ-001/2024-157716606			
Кадастровый номер:		47:23:0000000:79	
План (чертеж, схема) части земельного участка		Учетный номер части: 47:23:0000000:79/478	
			
Масштаб 1:200000	Условные обозначения:		

полное наименование должности	 ДОКУМЕНТ ПОДПИСАН ЭЛЕКТРОННОЙ ПОДПИСЬЮ	инициалы, фамилия
	Сертификат: 00ВВ056В7401СВ38D2В3576АСDС8425108 Владелец: ФЕДЕРАЛЬНАЯ СЛУЖБА ГОСУДАРСТВЕННОЙ РЕГИСТРАЦИИ, КАДАСТРА И КАРТОГРАФИИ Действителен: с 27.06.2023 по 19.09.2024	

Земельный участок

вид объекта недвижимости

Лист № 70 раздела 4

Всего листов раздела 4: 554

Всего разделов: 6

Всего листов выписки: 2072

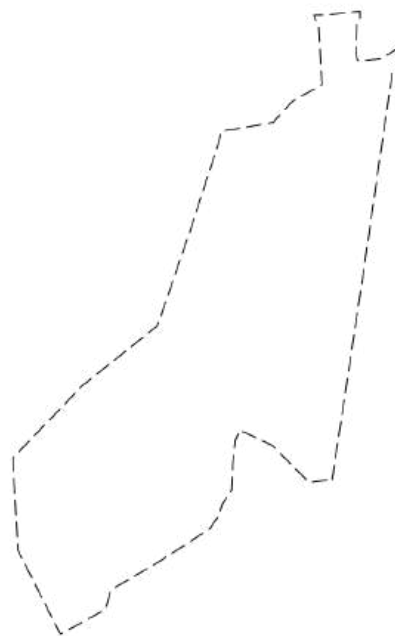
11.06.2024г. № КУВИ-001/2024-157716606

Кадастровый номер:

47:23:0000000:79

План (чертеж, схема) части земельного участка

Учетный номер части: 47:23:0000000:79/479



Масштаб 1:40000

Условные обозначения:

ДОКУМЕНТ ПОДПИСАН
ЭЛЕКТРОННОЙ ПОДПИСЬЮ

Сертификат: 00ВВ056В7401СВ38D2В3576АСDC8425108

Владелец: ФЕДЕРАЛЬНАЯ СЛУЖБА ГОСУДАРСТВЕННОЙ

РЕГИСТРАЦИИ, КАДАСТРА И КАРТОГРАФИИ

Действителен: с 27.06.2023 по 19.09.2024

полное наименование должности

инициалы, фамилия

Земельный участок

вид объекта недвижимости

Лист № 71 раздела 4

Всего листов раздела 4: 554

Всего разделов: 6

Всего листов выписки: 2072

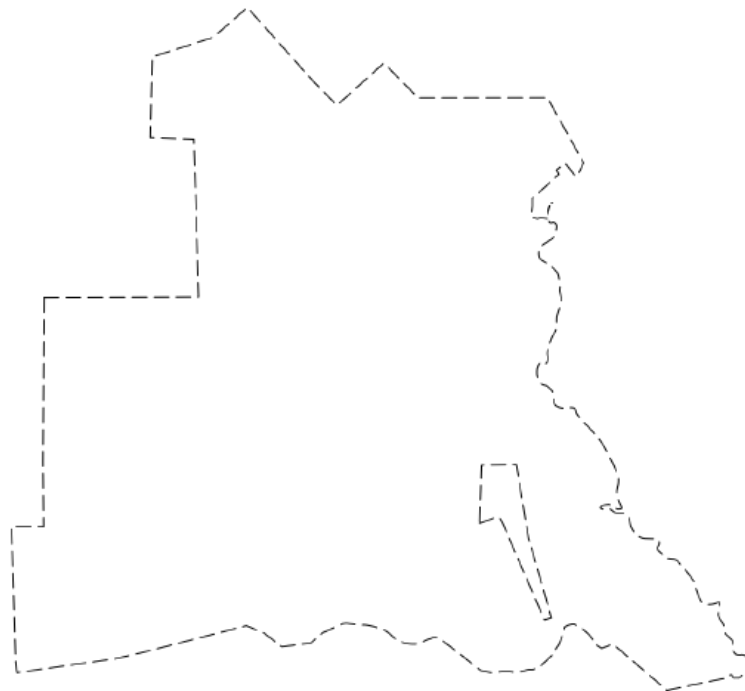
11.06.2024г. № КУВИ-001/2024-157716606

Кадастровый номер:

47:23:0000000:79

План (чертеж, схема) части земельного участка

Учетный номер части: 47:23:0000000:79/480



Масштаб 1:60000

Условные обозначения:

ДОКУМЕНТ ПОДПИСАН
ЭЛЕКТРОННОЙ ПОДПИСЬЮ

Сертификат: 00ВВ056В7401СВ38D2В3576АСDС8425108

Владелец: ФЕДЕРАЛЬНАЯ СЛУЖБА ГОСУДАРСТВЕННОЙ
РЕГИСТРАЦИИ, КАДАСТРА И КАРТОГРАФИИ
Действителен: с 27.06.2023 по 19.09.2024

полное наименование должности

инициалы, фамилия

Земельный участок

вид объекта недвижимости

Лист № 72 раздела 4

Всего листов раздела 4: 554

Всего разделов: 6

Всего листов выписки: 2072

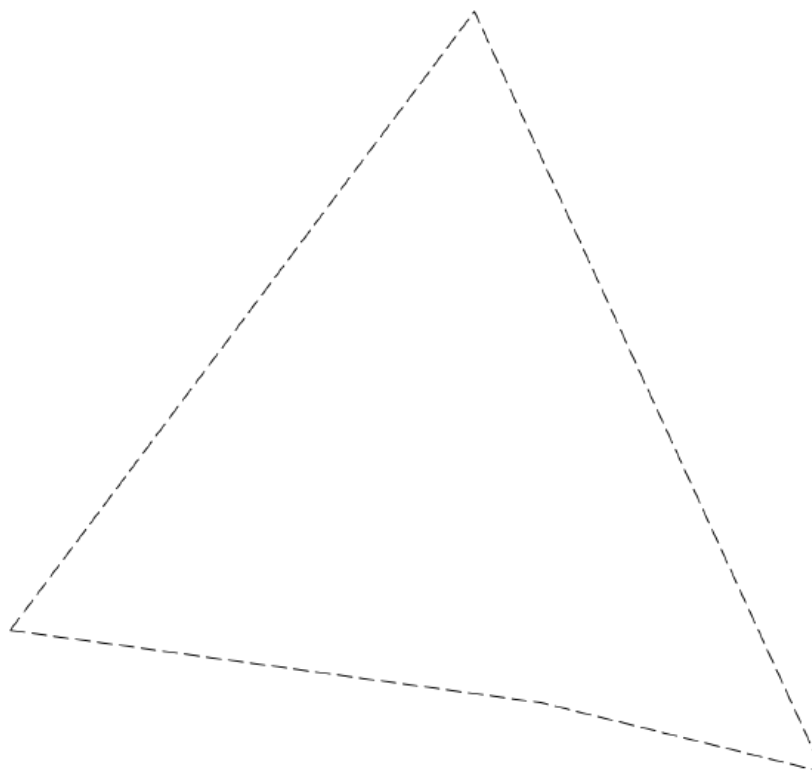
11.06.2024г. № КУВИ-001/2024-157716606

Кадастровый номер:

47:23:0000000:79

План (чертеж, схема) части земельного участка

Учетный номер части: 47:23:0000000:79/481



Масштаб 1:700

Условные обозначения:

ДОКУМЕНТ ПОДПИСАН
ЭЛЕКТРОННОЙ ПОДПИСЬЮ

Сертификат: 00ВВ056В7401СВ38D2В3576АСDC8425108

Владелец: ФЕДЕРАЛЬНАЯ СЛУЖБА ГОСУДАРСТВЕННОЙ

РЕГИСТРАЦИИ, КАДАСТРА И КАРТОГРАФИИ

Действителен: с 27.06.2023 по 19.09.2024

полное наименование должности

инициалы, фамилия

Земельный участок

вид объекта недвижимости

Лист № 73 раздела 4

Всего листов раздела 4: 554

Всего разделов: 6

Всего листов выписки: 2072

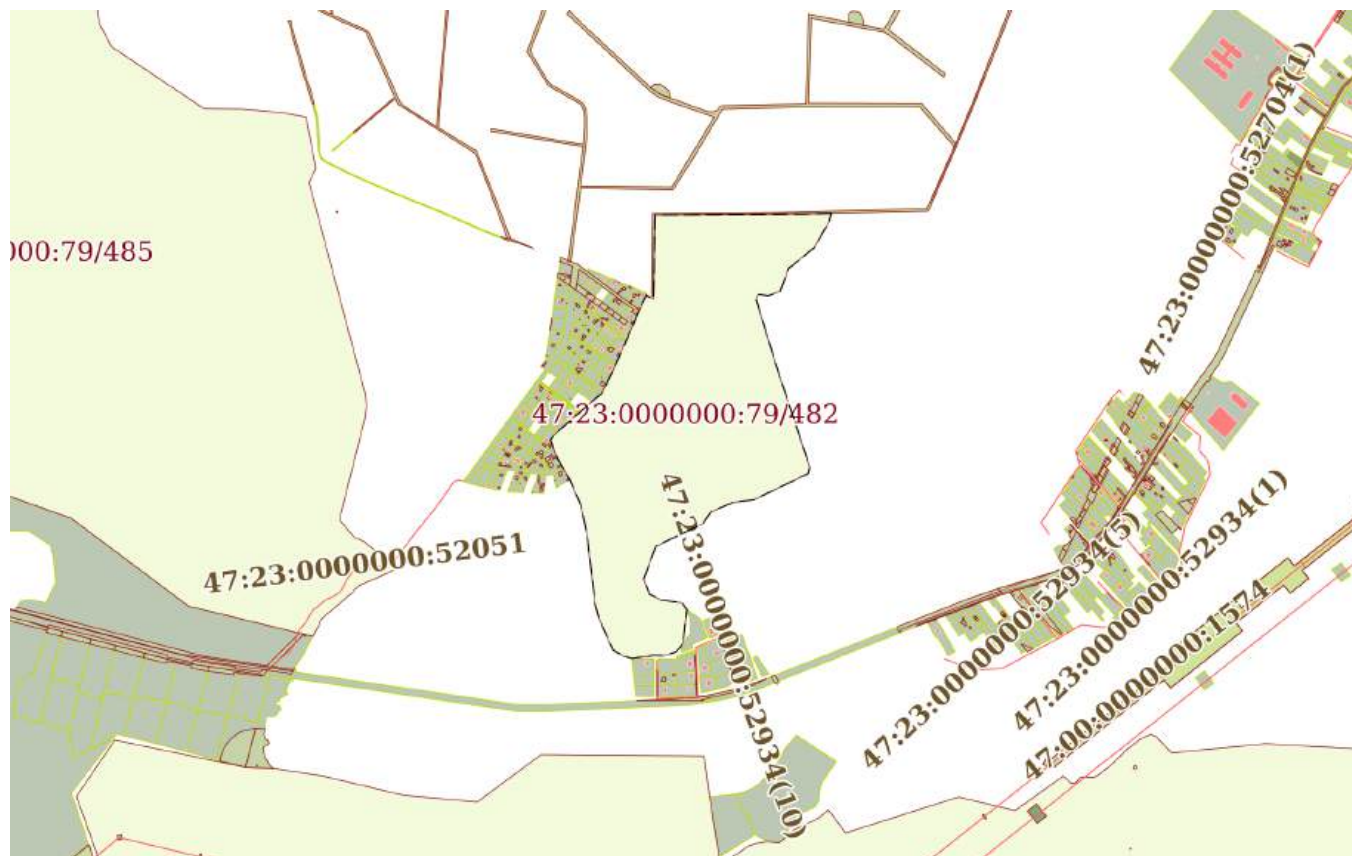
11.06.2024г. № КУВИ-001/2024-157716606

Кадастровый номер:

47:23:0000000:79

План (чертеж, схема) части земельного участка

Учетный номер части: 47:23:0000000:79/482



Масштаб 1:20000

Условные обозначения:

ДОКУМЕНТ ПОДПИСАН
ЭЛЕКТРОННОЙ ПОДПИСЬЮ

Сертификат: 00BV056B7401CB38D2B3576ACDC8425108

Владелец: ФЕДЕРАЛЬНАЯ СЛУЖБА ГОСУДАРСТВЕННОЙ
РЕГИСТРАЦИИ, КАДАСТРА И КАРТОГРАФИИ
Действителен: с 27.06.2023 по 19.09.2024

полное наименование должности

инициалы, фамилия

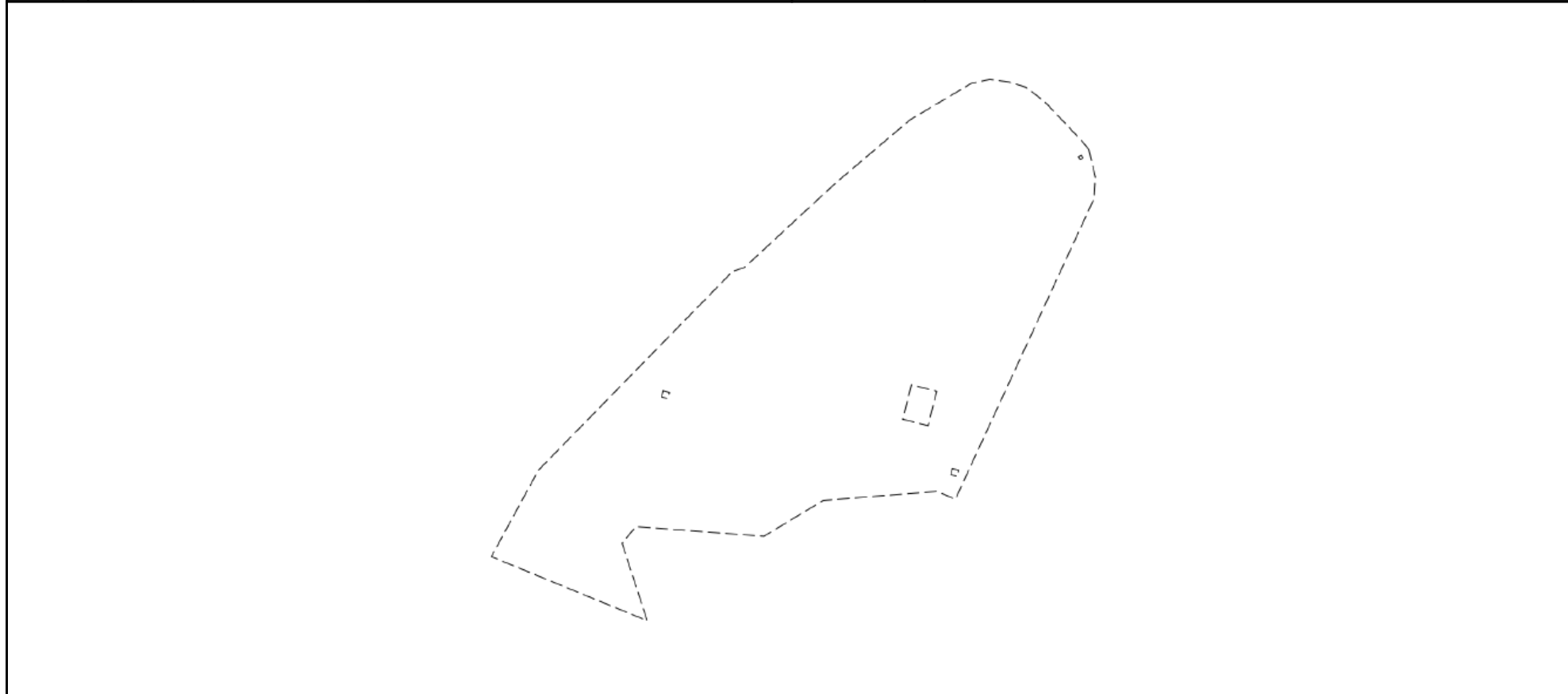
Земельный участок
вид объекта недвижимости

Лист № 74 раздела 4	Всего листов раздела 4: 554	Всего разделов: 6	Всего листов выписки: 2072
---------------------	-----------------------------	-------------------	----------------------------

11.06.2024г. № КУВИ-001/2024-157716606

Кадастровый номер: 47:23:0000000:79

План (чертеж, схема) части земельного участка Учетный номер части: 47:23:0000000:79/483



Масштаб 1:7000 Условные обозначения:

полное наименование должности	инициалы, фамилия
-------------------------------	-------------------



**ДОКУМЕНТ ПОДПИСАН
ЭЛЕКТРОННОЙ ПОДПИСЬЮ**

Сертификат: 00ВВ056В7401СВ38D2В3576АСDС8425108
 Владелец: ФЕДЕРАЛЬНАЯ СЛУЖБА ГОСУДАРСТВЕННОЙ
 РЕГИСТРАЦИИ, КАДАСТРА И КАРТОГРАФИИ
 Действителен: с 27.06.2023 по 19.09.2024

Земельный участок

вид объекта недвижимости

Лист № 75 раздела 4

Всего листов раздела 4: 554

Всего разделов: 6

Всего листов выписки: 2072

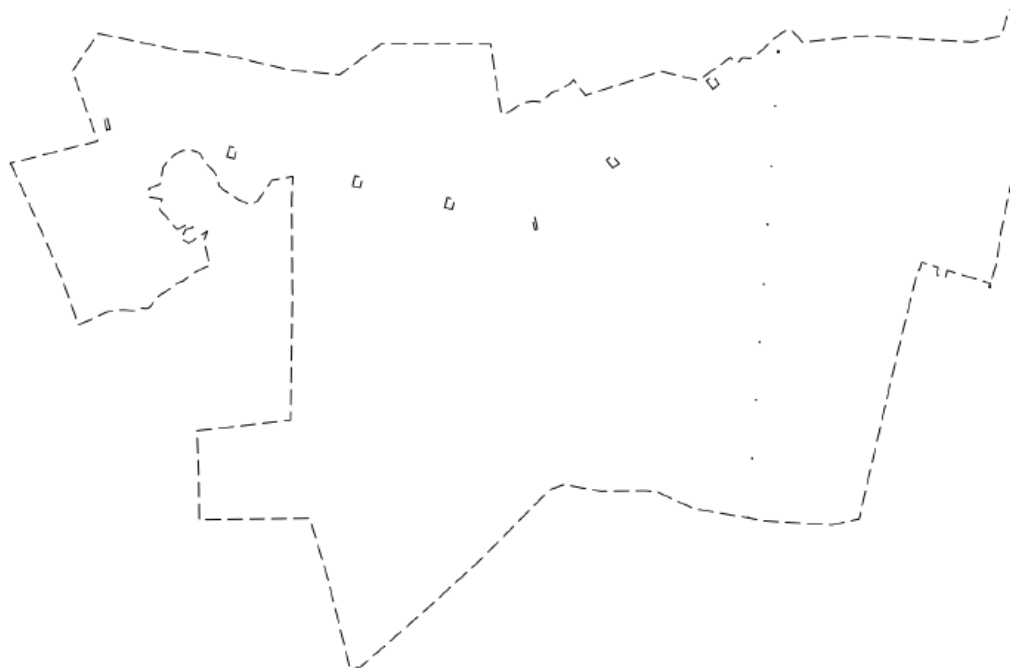
11.06.2024г. № КУВИ-001/2024-157716606

Кадастровый номер:

47:23:0000000:79

План (чертеж, схема) части земельного участка

Учетный номер части: 47:23:0000000:79/484



Масштаб 1:30000

Условные обозначения:

ДОКУМЕНТ ПОДПИСАН
ЭЛЕКТРОННОЙ ПОДПИСЬЮ

Сертификат: 00ВВ056В7401СВ38D2В3576АСDС8425108

Владелец: ФЕДЕРАЛЬНАЯ СЛУЖБА ГОСУДАРСТВЕННОЙ
РЕГИСТРАЦИИ, КАДАСТРА И КАРТОГРАФИИ
Действителен: с 27.06.2023 по 19.09.2024

полное наименование должности

инициалы, фамилия

Земельный участок

вид объекта недвижимости

Лист № 76 раздела 4

Всего листов раздела 4: 554

Всего разделов: 6

Всего листов выписки: 2072

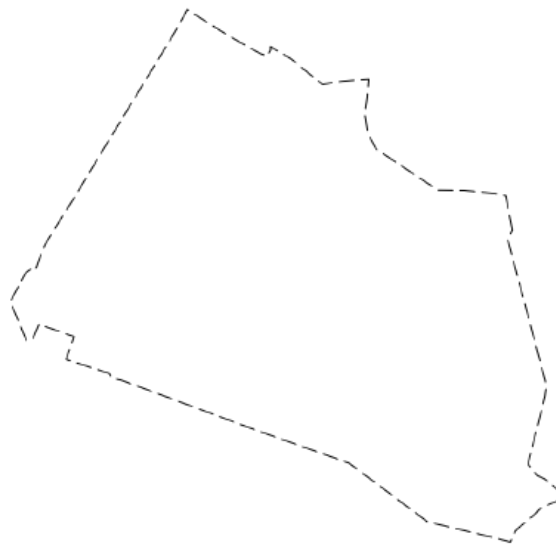
11.06.2024г. № КУВИ-001/2024-157716606

Кадастровый номер:

47:23:0000000:79

План (чертеж, схема) части земельного участка

Учетный номер части: 47:23:0000000:79/485



Масштаб 1:30000

Условные обозначения:

ДОКУМЕНТ ПОДПИСАН
ЭЛЕКТРОННОЙ ПОДПИСЬЮ

Сертификат: 00ВВ056В7401СВ38D2В3576АСDС8425108

Владелец: ФЕДЕРАЛЬНАЯ СЛУЖБА ГОСУДАРСТВЕННОЙ
РЕГИСТРАЦИИ, КАДАСТРА И КАРТОГРАФИИ
Действителен: с 27.06.2023 по 19.09.2024

полное наименование должности

инициалы, фамилия

Земельный участок

вид объекта недвижимости

Лист № 77 раздела 4

Всего листов раздела 4: 554

Всего разделов: 6

Всего листов выписки: 2072

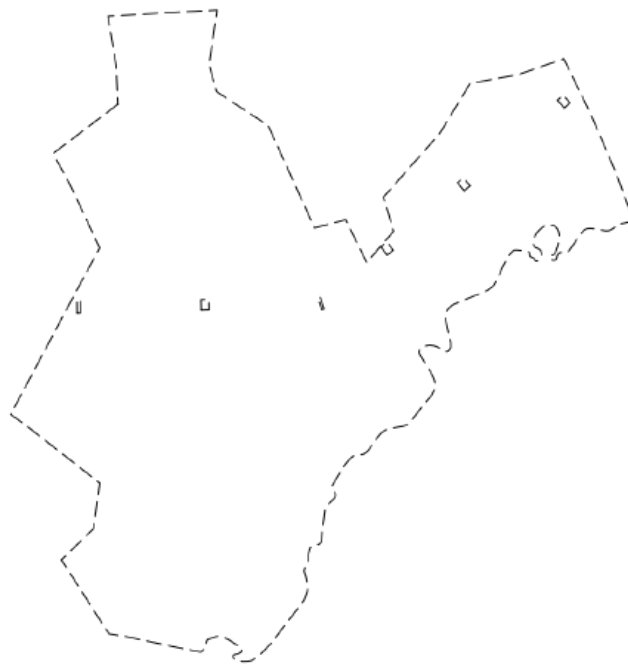
11.06.2024г. № КУВИ-001/2024-157716606

Кадастровый номер:

47:23:0000000:79

План (чертеж, схема) части земельного участка

Учетный номер части: 47:23:0000000:79/486



Масштаб 1:30000

Условные обозначения:

ДОКУМЕНТ ПОДПИСАН
ЭЛЕКТРОННОЙ ПОДПИСЬЮ

Сертификат: 00BV056V7401CB38D2B3576ACDC8425108

Владелец: ФЕДЕРАЛЬНАЯ СЛУЖБА ГОСУДАРСТВЕННОЙ
РЕГИСТРАЦИИ, КАДАСТРА И КАРТОГРАФИИ
Действителен: с 27.06.2023 по 19.09.2024

полное наименование должности

инициалы, фамилия

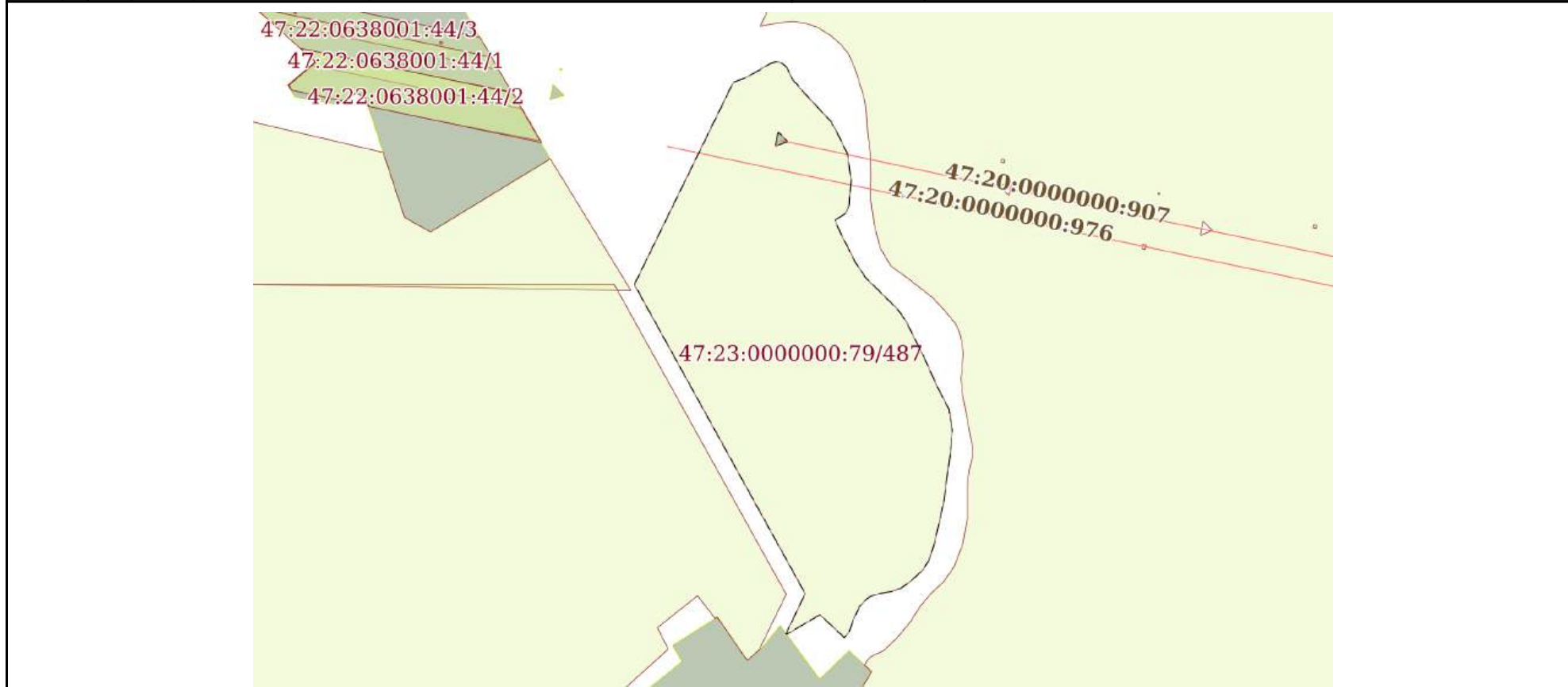
Земельный участок
вид объекта недвижимости

Лист № 78 раздела 4	Всего листов раздела 4: 554	Всего разделов: 6	Всего листов выписки: 2072
---------------------	-----------------------------	-------------------	----------------------------

11.06.2024г. № КУВИ-001/2024-157716606

Кадастровый номер: 47:23:0000000:79

План (чертеж, схема) части земельного участка Учетный номер части: 47:23:0000000:79/487



Масштаб 1:10000 Условные обозначения:

	 <p>ДОКУМЕНТ ПОДПИСАН ЭЛЕКТРОННОЙ ПОДПИСЬЮ</p> <p>Сертификат: 00ВВ056В7401СВ38D2В3576АСDC8425108 Владелец: ФЕДЕРАЛЬНАЯ СЛУЖБА ГОСУДАРСТВЕННОЙ РЕГИСТРАЦИИ, КАДАСТРА И КАРТОГРАФИИ Действителен: с 27.06.2023 по 19.09.2024</p>	
полное наименование должности	инициалы, фамилия	

Земельный участок

вид объекта недвижимости

Лист № 79 раздела 4

Всего листов раздела 4: 554

Всего разделов: 6

Всего листов выписки: 2072

11.06.2024г. № КУВИ-001/2024-157716606

Кадастровый номер:

47:23:0000000:79

План (чертеж, схема) части земельного участка

Учетный номер части: 47:23:0000000:79/488

47:23:0000000:79/488

Масштаб 1:6000

Условные обозначения:



ДОКУМЕНТ ПОДПИСАН
ЭЛЕКТРОННОЙ ПОДПИСЬЮ

Сертификат: 00ВВ056В7401СВ38D2В3576АСDC8425108

Владелец: ФЕДЕРАЛЬНАЯ СЛУЖБА ГОСУДАРСТВЕННОЙ

РЕГИСТРАЦИИ, КАДАСТРА И КАРТОГРАФИИ

Действителен: с 27.06.2023 по 19.09.2024

полное наименование должности

инициалы, фамилия

Земельный участок
вид объекта недвижимости

Лист № 80 раздела 4	Всего листов раздела 4: 554	Всего разделов: 6	Всего листов выписки: 2072
---------------------	-----------------------------	-------------------	----------------------------

11.06.2024г. № КУВИ-001/2024-157716606

Кадастровый номер: 47:23:0000000:79

План (чертеж, схема) части земельного участка Учетный номер части: 47:23:0000000:79/489



Масштаб 1:50000 Условные обозначения:

полное наименование должности	инициалы, фамилия
-------------------------------	-------------------



**ДОКУМЕНТ ПОДПИСАН
ЭЛЕКТРОННОЙ ПОДПИСЬЮ**

Сертификат: 00BV056B7401CB38D2B3576ACDC8425108
 Владелец: ФЕДЕРАЛЬНАЯ СЛУЖБА ГОСУДАРСТВЕННОЙ
 РЕГИСТРАЦИИ, КАДАСТРА И КАРТОГРАФИИ
 Действителен: с 27.06.2023 по 19.09.2024

Земельный участок

вид объекта недвижимости

Лист № 81 раздела 4

Всего листов раздела 4: 554

Всего разделов: 6

Всего листов выписки: 2072

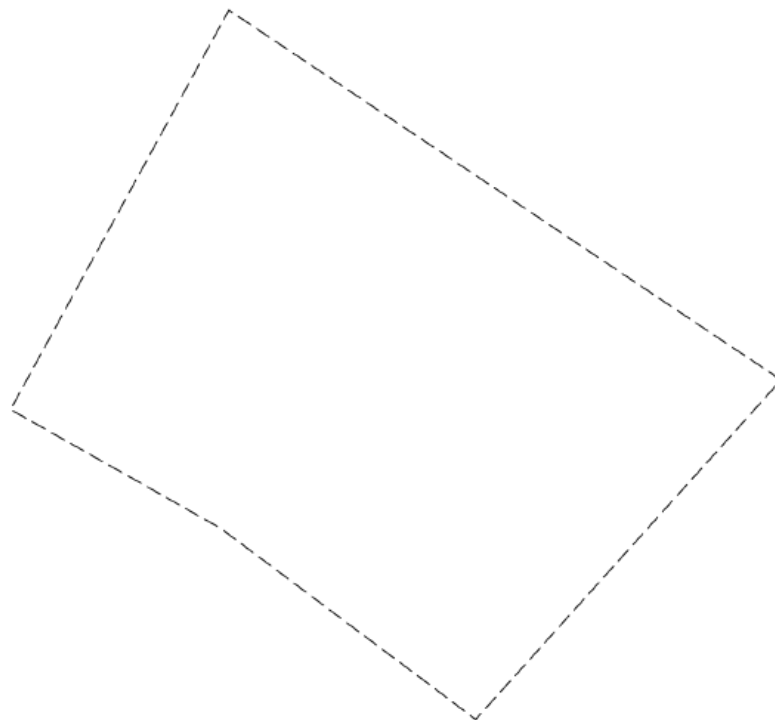
11.06.2024г. № КУВИ-001/2024-157716606

Кадастровый номер:

47:23:0000000:79

План (чертеж, схема) части земельного участка

Учетный номер части: 47:23:0000000:79/490



Масштаб 1:5000

Условные обозначения:

ДОКУМЕНТ ПОДПИСАН
ЭЛЕКТРОННОЙ ПОДПИСЬЮ

Сертификат: 00ВВ056В7401СВ38D2В3576АСDС8425108

Владелец: ФЕДЕРАЛЬНАЯ СЛУЖБА ГОСУДАРСТВЕННОЙ
РЕГИСТРАЦИИ, КАДАСТРА И КАРТОГРАФИИ
Действителен: с 27.06.2023 по 19.09.2024

полное наименование должности

инициалы, фамилия

Земельный участок

вид объекта недвижимости

Лист № 82 раздела 4

Всего листов раздела 4: 554

Всего разделов: 6

Всего листов выписки: 2072

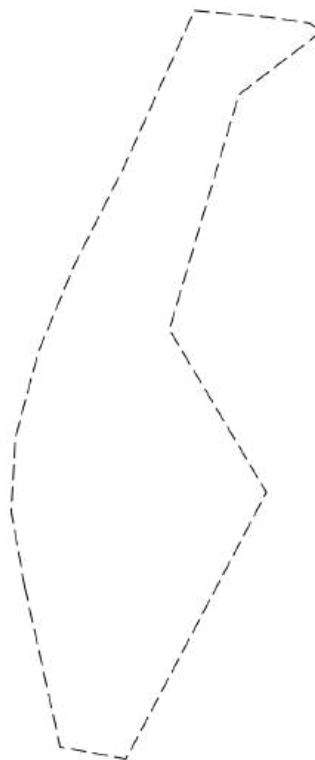
11.06.2024г. № КУВИ-001/2024-157716606

Кадастровый номер:

47:23:0000000:79

План (чертеж, схема) части земельного участка

Учетный номер части: 47:23:0000000:79/491



Масштаб 1:6000

Условные обозначения:

ДОКУМЕНТ ПОДПИСАН
ЭЛЕКТРОННОЙ ПОДПИСЬЮ

Сертификат: 00ВВ056В7401СВ38D2В3576АСDC8425108

Владелец: ФЕДЕРАЛЬНАЯ СЛУЖБА ГОСУДАРСТВЕННОЙ
РЕГИСТРАЦИИ, КАДАСТРА И КАРТОГРАФИИ
Действителен: с 27.06.2023 по 19.09.2024

полное наименование должности

инициалы, фамилия

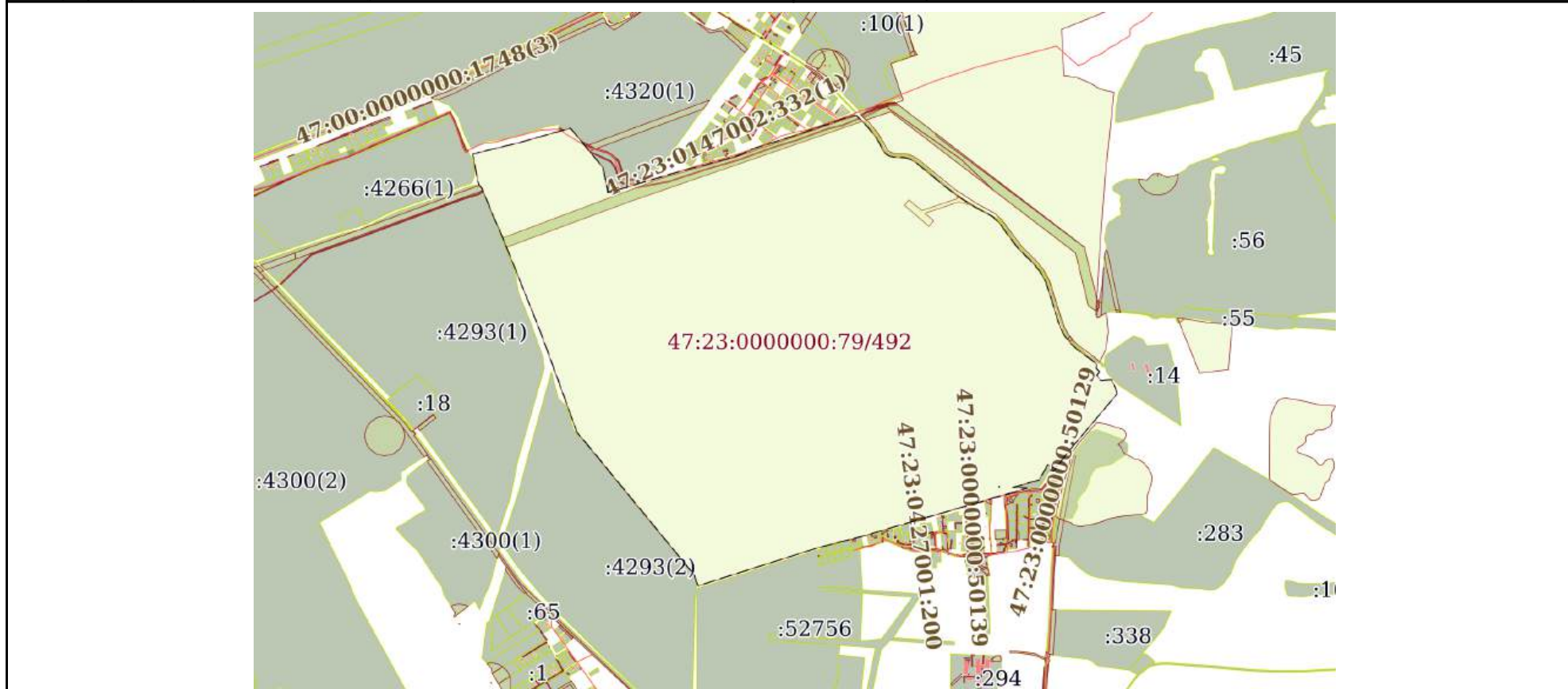
Земельный участок
вид объекта недвижимости

Лист № 83 раздела 4	Всего листов раздела 4: 554	Всего разделов: 6	Всего листов выписки: 2072
---------------------	-----------------------------	-------------------	----------------------------

11.06.2024г. № КУВИ-001/2024-157716606

Кадастровый номер: 47:23:0000000:79

План (чертеж, схема) части земельного участка Учетный номер части: 47:23:0000000:79/492



Масштаб 1:30000 Условные обозначения:

	 <p>ДОКУМЕНТ ПОДПИСАН ЭЛЕКТРОННОЙ ПОДПИСЬЮ</p> <p>Сертификат: 00BV056V7401CB38D2B3576ACDC8425108 Владелец: ФЕДЕРАЛЬНАЯ СЛУЖБА ГОСУДАРСТВЕННОЙ РЕГИСТРАЦИИ, КАДАСТРА И КАРТОГРАФИИ Действителен: с 27.06.2023 по 19.09.2024</p>	
полное наименование должности	инициалы, фамилия	

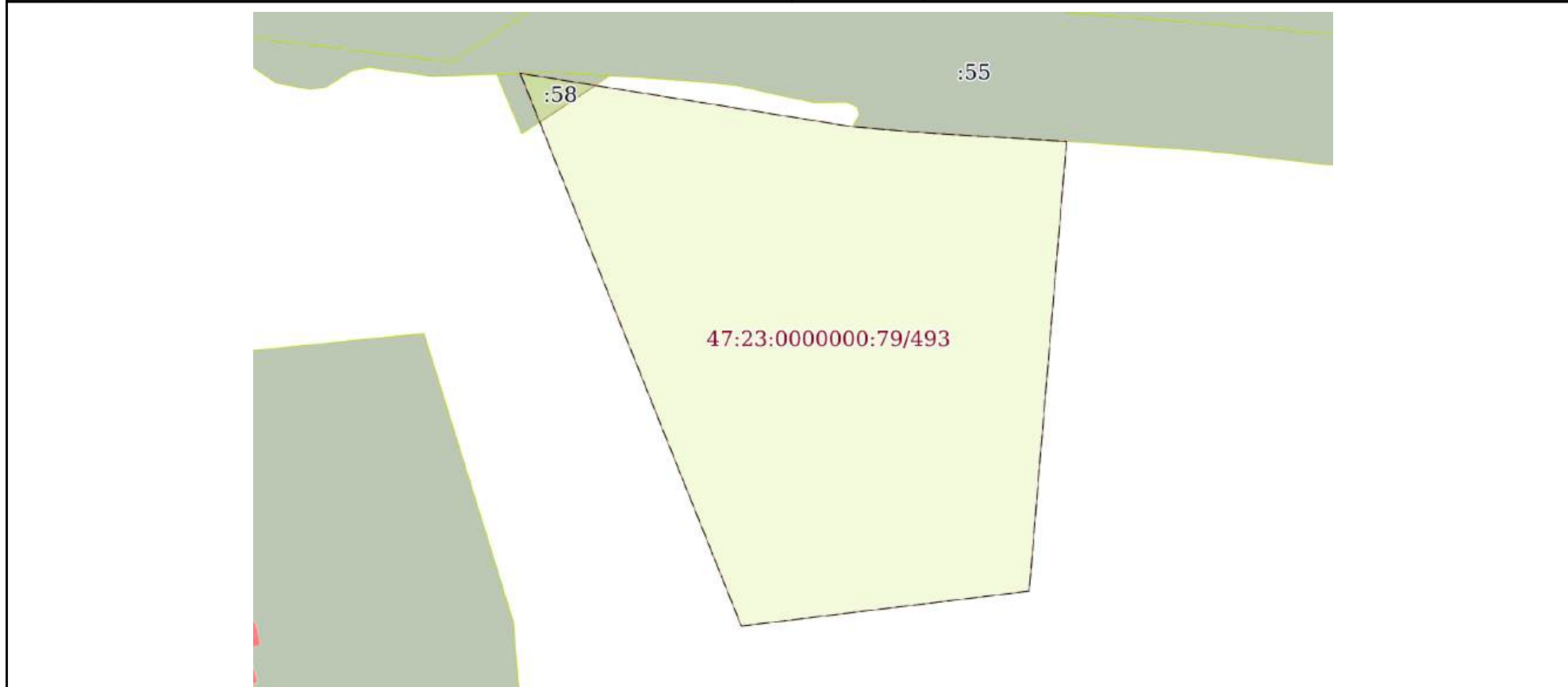
Земельный участок
вид объекта недвижимости

Лист № 84 раздела 4	Всего листов раздела 4: 554	Всего разделов: 6	Всего листов выписки: 2072
---------------------	-----------------------------	-------------------	----------------------------

11.06.2024г. № КУВИ-001/2024-157716606

Кадастровый номер: 47:23:0000000:79

План (чертеж, схема) части земельного участка Учетный номер части: 47:23:0000000:79/493



Масштаб 1:3000 Условные обозначения:

полное наименование должности		инициалы, фамилия
-------------------------------	--	-------------------

**ДОКУМЕНТ ПОДПИСАН
ЭЛЕКТРОННОЙ ПОДПИСЬЮ**

Сертификат: 00BV056B7401CB38D2B3576ACDC8425108
 Владелец: ФЕДЕРАЛЬНАЯ СЛУЖБА ГОСУДАРСТВЕННОЙ
 РЕГИСТРАЦИИ, КАДАСТРА И КАРТОГРАФИИ
 Действителен: с 27.06.2023 по 19.09.2024

Земельный участок

вид объекта недвижимости

Лист № 85 раздела 4

Всего листов раздела 4: 554

Всего разделов: 6

Всего листов выписки: 2072

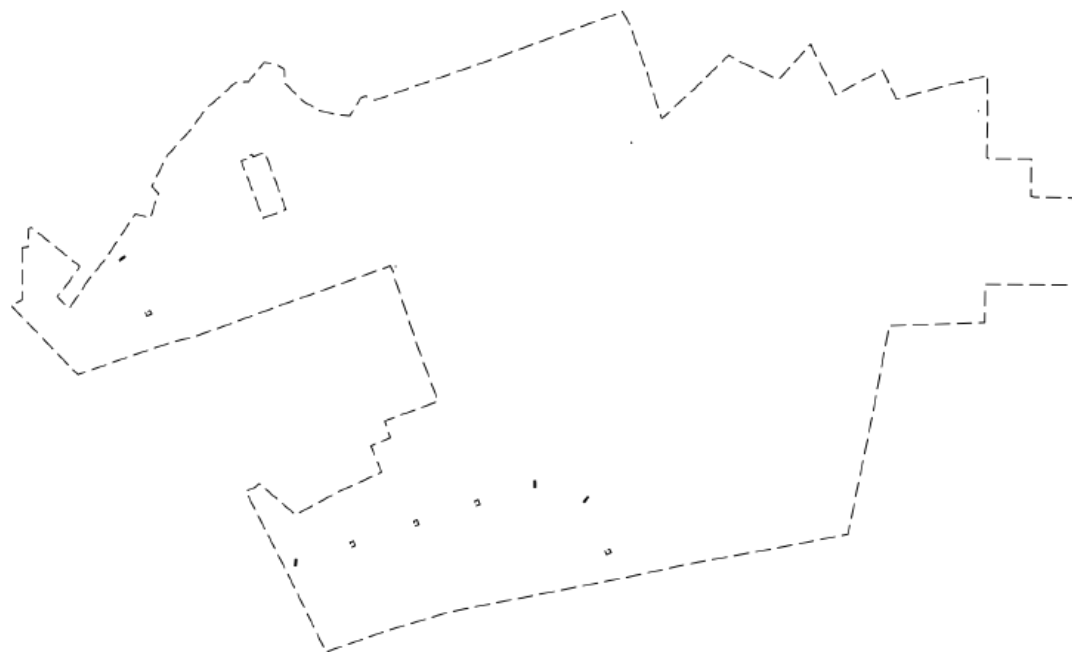
11.06.2024г. № КУВИ-001/2024-157716606

Кадастровый номер:

47:23:0000000:79

План (чертеж, схема) части земельного участка

Учетный номер части: 47:23:0000000:79/494



Масштаб 1:60000

Условные обозначения:

ДОКУМЕНТ ПОДПИСАН
ЭЛЕКТРОННОЙ ПОДПИСЬЮ

Сертификат: 00ВВ056В7401СВ38D2В3576АСDC8425108

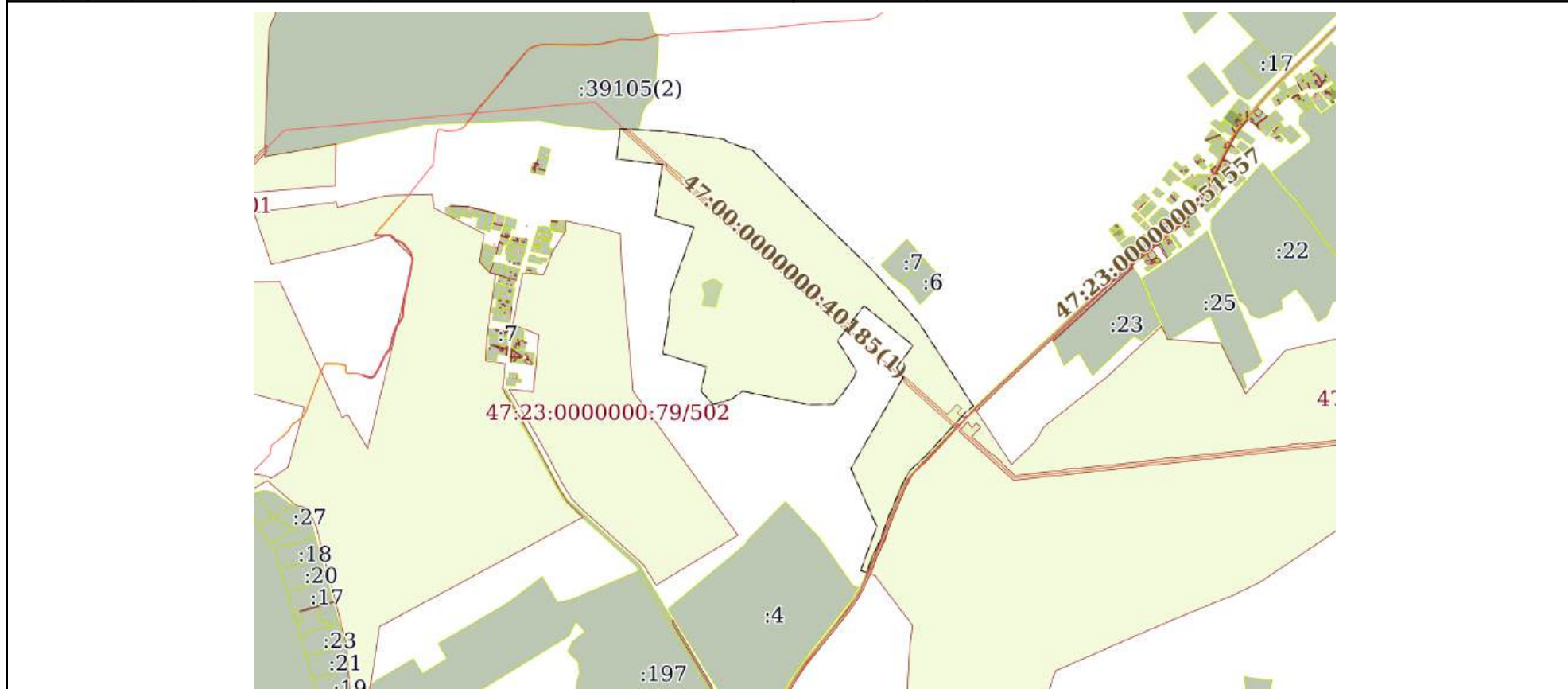
Владелец: ФЕДЕРАЛЬНАЯ СЛУЖБА ГОСУДАРСТВЕННОЙ
РЕГИСТРАЦИИ, КАДАСТРА И КАРТОГРАФИИ
Действителен: с 27.06.2023 по 19.09.2024

полное наименование должности


инициалы, фамилия

Земельный участок			
вид объекта недвижимости			
Лист № 86 раздела 4	Всего листов раздела 4: 554	Всего разделов: 6	Всего листов выписки: 2072
11.06.2024г. № КУВИ-001/2024-157716606			
Кадастровый номер:		47:23:0000000:79	

План (чертеж, схема) части земельного участка Учетный номер части: 47:23:0000000:79/495



Масштаб 1:30000 Условные обозначения:

	 <p>ДОКУМЕНТ ПОДПИСАН ЭЛЕКТРОННОЙ ПОДПИСЬЮ</p> <p>Сертификат: 00BV056B7401CB38D2B3576ACDC8425108 Владелец: ФЕДЕРАЛЬНАЯ СЛУЖБА ГОСУДАРСТВЕННОЙ РЕГИСТРАЦИИ, КАДАСТРА И КАРТОГРАФИИ Действителен: с 27.06.2023 по 19.09.2024</p>	
полное наименование должности		инициалы, фамилия

Земельный участок

вид объекта недвижимости

Лист № 87 раздела 4

Всего листов раздела 4: 554

Всего разделов: 6

Всего листов выписки: 2072

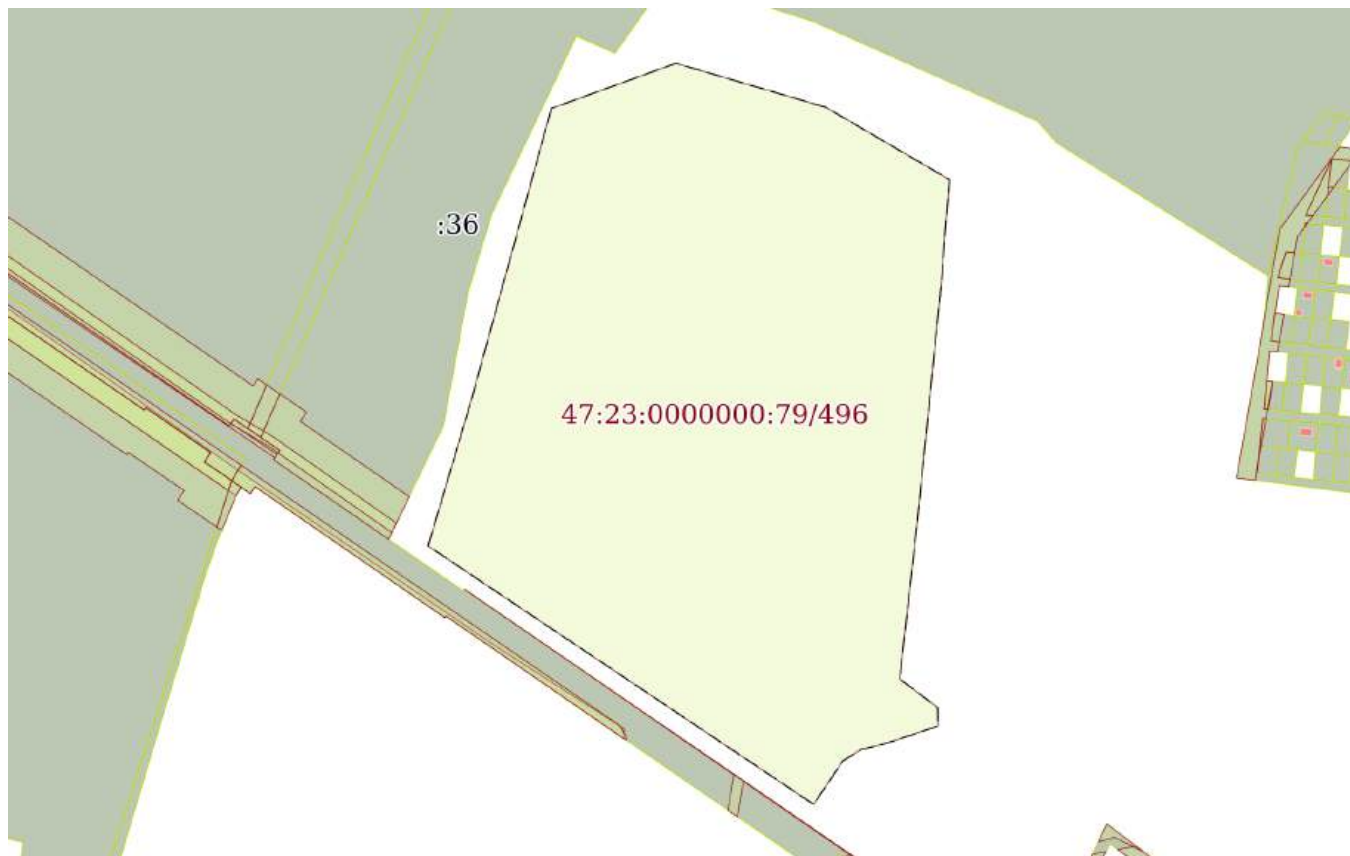
11.06.2024г. № КУВИ-001/2024-157716606

Кадастровый номер:

47:23:0000000:79

План (чертеж, схема) части земельного участка

Учетный номер части: 47:23:0000000:79/496



Масштаб 1:8000

Условные обозначения:

ДОКУМЕНТ ПОДПИСАН
ЭЛЕКТРОННОЙ ПОДПИСЬЮ

Сертификат: 00ВВ056В7401СВ38D2В3576АСDC8425108

Владелец: ФЕДЕРАЛЬНАЯ СЛУЖБА ГОСУДАРСТВЕННОЙ

РЕГИСТРАЦИИ, КАДАСТРА И КАРТОГРАФИИ

Действителен: с 27.06.2023 по 19.09.2024

полное наименование должности

инициалы, фамилия

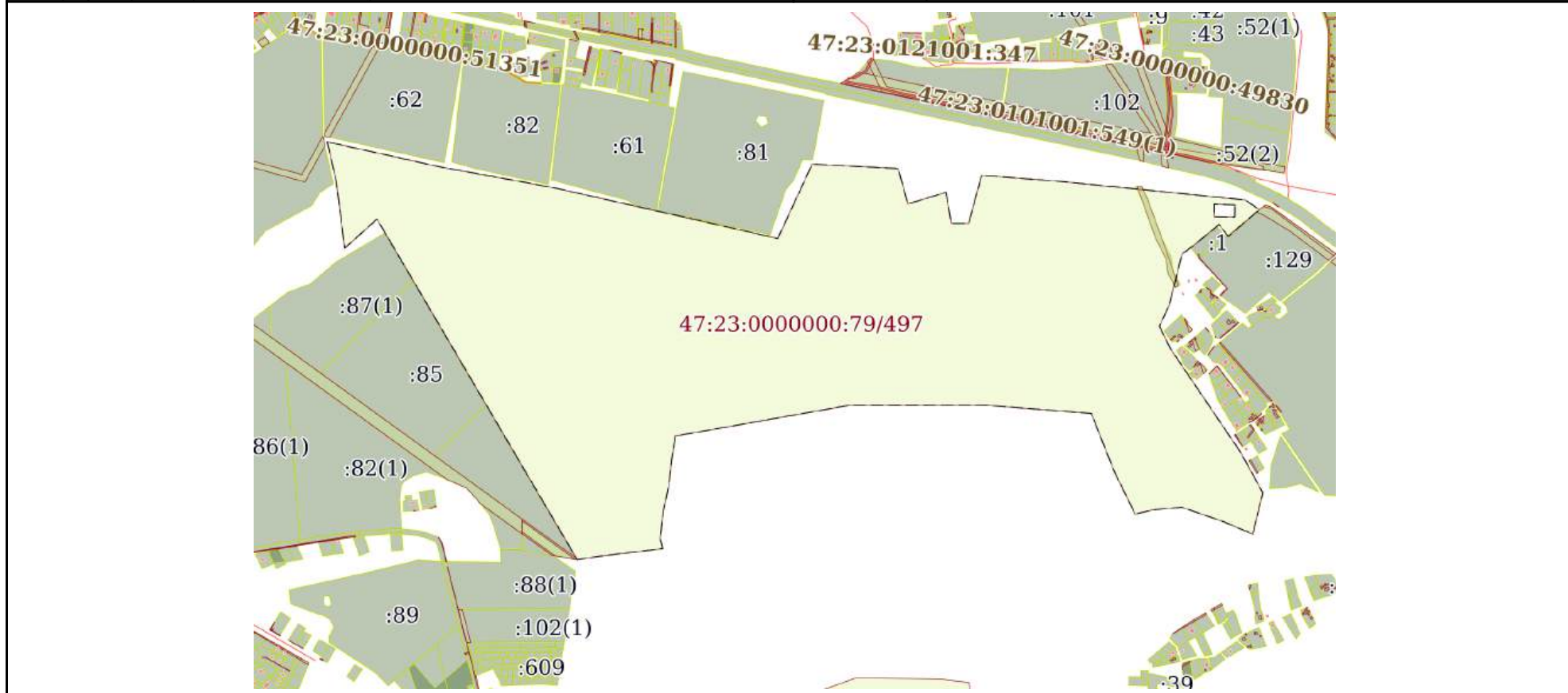
Земельный участок
вид объекта недвижимости

Лист № 88 раздела 4	Всего листов раздела 4: 554	Всего разделов: 6	Всего листов выписки: 2072
---------------------	-----------------------------	-------------------	----------------------------

11.06.2024г. № КУВИ-001/2024-157716606

Кадастровый номер: 47:23:0000000:79

План (чертеж, схема) части земельного участка Учетный номер части: 47:23:0000000:79/497



Масштаб 1:20000 Условные обозначения:

	 ДОКУМЕНТ ПОДПИСАН ЭЛЕКТРОННОЙ ПОДПИСЬЮ Сертификат: 00ВВ056В7401СВ38D2В3576АСDC8425108 Владелец: ФЕДЕРАЛЬНАЯ СЛУЖБА ГОСУДАРСТВЕННОЙ РЕГИСТРАЦИИ, КАДАСТРА И КАРТОГРАФИИ Действителен: с 27.06.2023 по 19.09.2024	
полное наименование должности		инициалы, фамилия

Земельный участок

вид объекта недвижимости

Лист № 89 раздела 4

Всего листов раздела 4: 554

Всего разделов: 6

Всего листов выписки: 2072

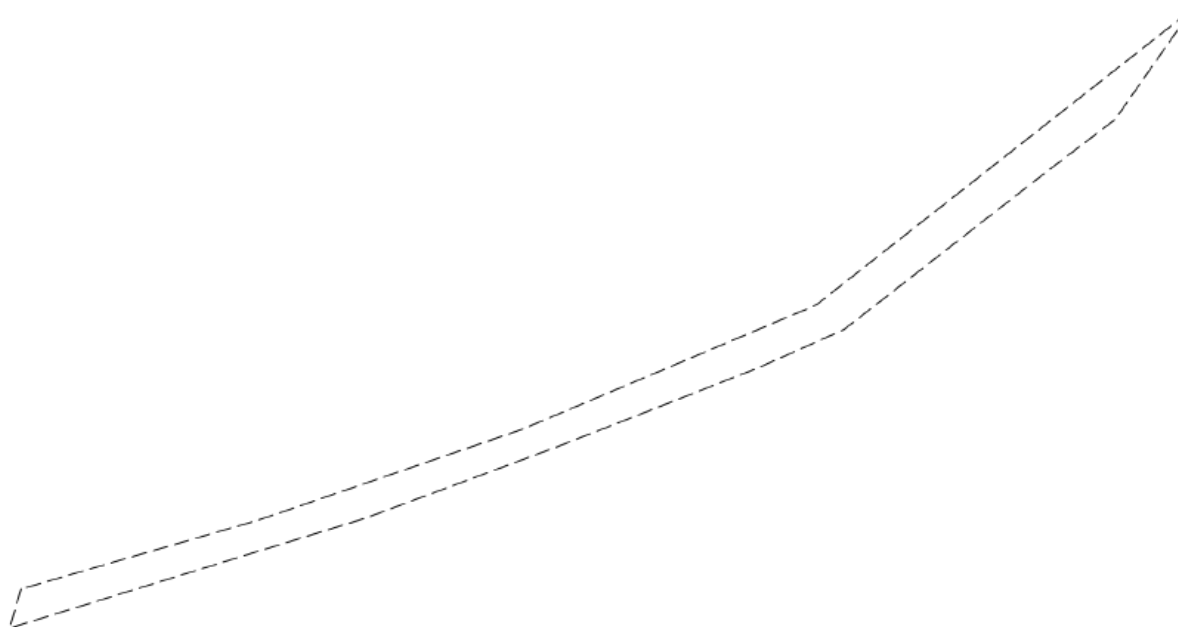
11.06.2024г. № КУВИ-001/2024-157716606

Кадастровый номер:

47:23:0000000:79

План (чертеж, схема) части земельного участка

Учетный номер части: 47:23:0000000:79/498



Масштаб 1:4000

Условные обозначения:

ДОКУМЕНТ ПОДПИСАН
ЭЛЕКТРОННОЙ ПОДПИСЬЮ

Сертификат: 00ВВ056В7401СВ38D2В3576АСDС8425108

Владелец: ФЕДЕРАЛЬНАЯ СЛУЖБА ГОСУДАРСТВЕННОЙ
РЕГИСТРАЦИИ, КАДАСТРА И КАРТОГРАФИИ
Действителен: с 27.06.2023 по 19.09.2024

полное наименование должности

инициалы, фамилия

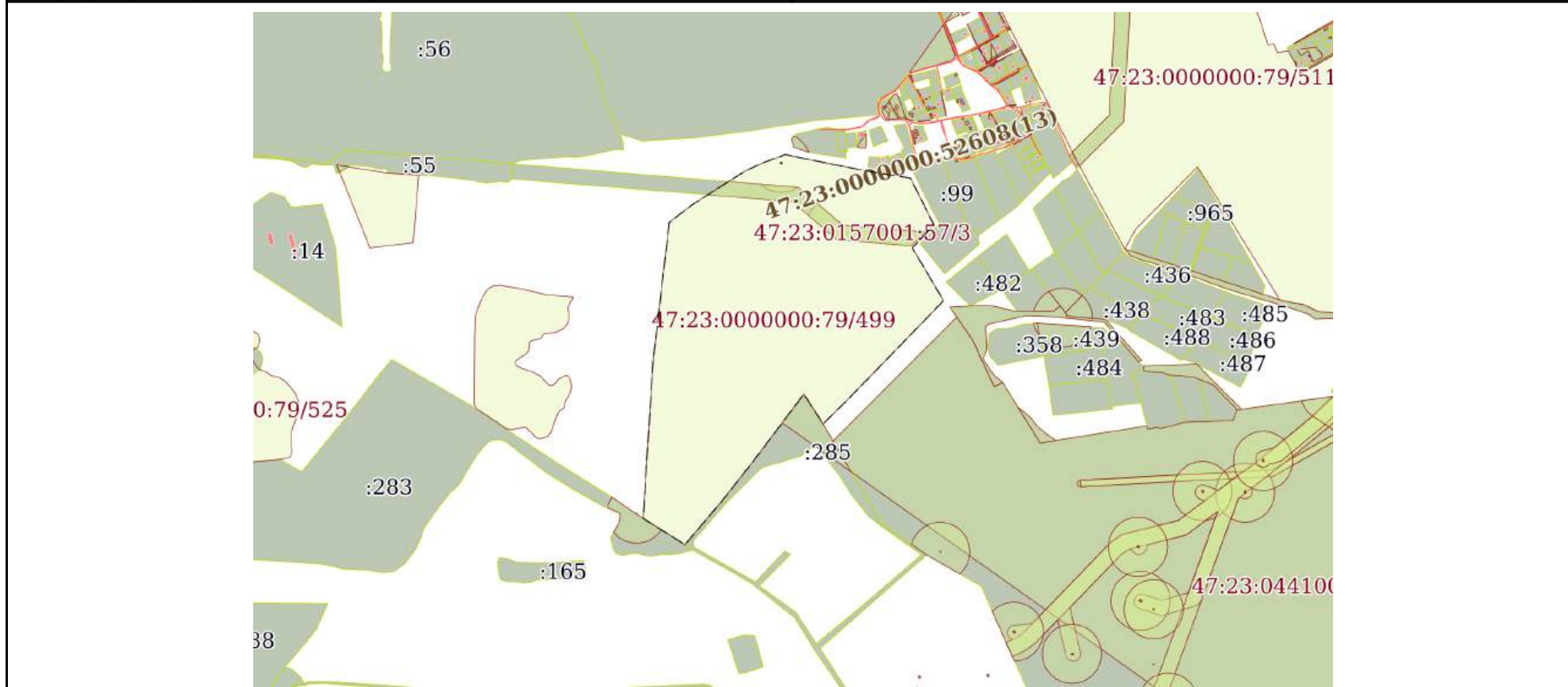
Земельный участок
вид объекта недвижимости

Лист № 90 раздела 4	Всего листов раздела 4: 554	Всего разделов: 6	Всего листов выписки: 2072
---------------------	-----------------------------	-------------------	----------------------------

11.06.2024г. № КУВИ-001/2024-157716606

Кадастровый номер: 47:23:0000000:79

План (чертеж, схема) части земельного участка Учетный номер части: 47:23:0000000:79/499



Масштаб 1:20000 Условные обозначения:

	 ДОКУМЕНТ ПОДПИСАН ЭЛЕКТРОННОЙ ПОДПИСЬЮ Сертификат: 00BV056B7401CB38D2B3576ACDC8425108 Владелец: ФЕДЕРАЛЬНАЯ СЛУЖБА ГОСУДАРСТВЕННОЙ РЕГИСТРАЦИИ, КАДАСТРА И КАРТОГРАФИИ Действителен: с 27.06.2023 по 19.09.2024	
полное наименование должности	инициалы, фамилия	

Земельный участок

вид объекта недвижимости

Лист № 91 раздела 4

Всего листов раздела 4: 554

Всего разделов: 6

Всего листов выписки: 2072

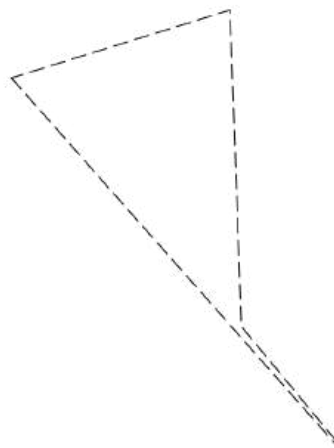
11.06.2024г. № КУВИ-001/2024-157716606

Кадастровый номер:

47:23:0000000:79

План (чертеж, схема) части земельного участка

Учетный номер части: 47:23:0000000:79/500



Масштаб 1:2000

Условные обозначения:

ДОКУМЕНТ ПОДПИСАН
ЭЛЕКТРОННОЙ ПОДПИСЬЮ

Сертификат: 00ВВ056В7401СВ38D2В3576АСDС8425108

Владелец: ФЕДЕРАЛЬНАЯ СЛУЖБА ГОСУДАРСТВЕННОЙ
РЕГИСТРАЦИИ, КАДАСТРА И КАРТОГРАФИИ
Действителен: с 27.06.2023 по 19.09.2024

полное наименование должности

инициалы, фамилия

Земельный участок

вид объекта недвижимости

Лист № 92 раздела 4

Всего листов раздела 4: 554

Всего разделов: 6

Всего листов выписки: 2072

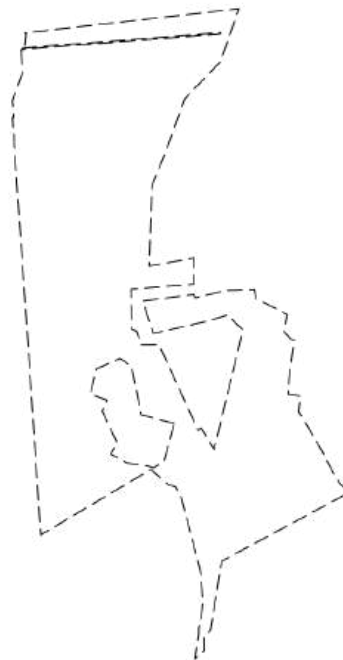
11.06.2024г. № КУВИ-001/2024-157716606

Кадастровый номер:

47:23:0000000:79

План (чертеж, схема) части земельного участка

Учетный номер части: 47:23:0000000:79/501



Масштаб 1:60000

Условные обозначения:

ДОКУМЕНТ ПОДПИСАН
ЭЛЕКТРОННОЙ ПОДПИСЬЮ

Сертификат: 00ВВ056В7401СВ38D2В3576АСDC8425108

Владелец: ФЕДЕРАЛЬНАЯ СЛУЖБА ГОСУДАРСТВЕННОЙ
РЕГИСТРАЦИИ, КАДАСТРА И КАРТОГРАФИИ
Действителен: с 27.06.2023 по 19.09.2024

полное наименование должности

инициалы, фамилия

Земельный участок

вид объекта недвижимости

Лист № 93 раздела 4

Всего листов раздела 4: 554

Всего разделов: 6

Всего листов выписки: 2072

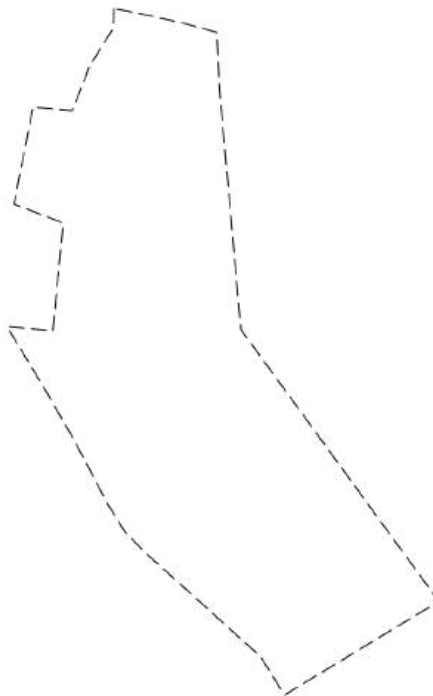
11.06.2024г. № КУВИ-001/2024-157716606

Кадастровый номер:

47:23:0000000:79

План (чертеж, схема) части земельного участка

Учетный номер части: 47:23:0000000:79/502



Масштаб 1:20000

Условные обозначения:

ДОКУМЕНТ ПОДПИСАН
ЭЛЕКТРОННОЙ ПОДПИСЬЮ

Сертификат: 00ВВ056В7401СВ38D2В3576АСDС8425108

Владелец: ФЕДЕРАЛЬНАЯ СЛУЖБА ГОСУДАРСТВЕННОЙ
РЕГИСТРАЦИИ, КАДАСТРА И КАРТОГРАФИИ
Действителен: с 27.06.2023 по 19.09.2024

полное наименование должности

инициалы, фамилия

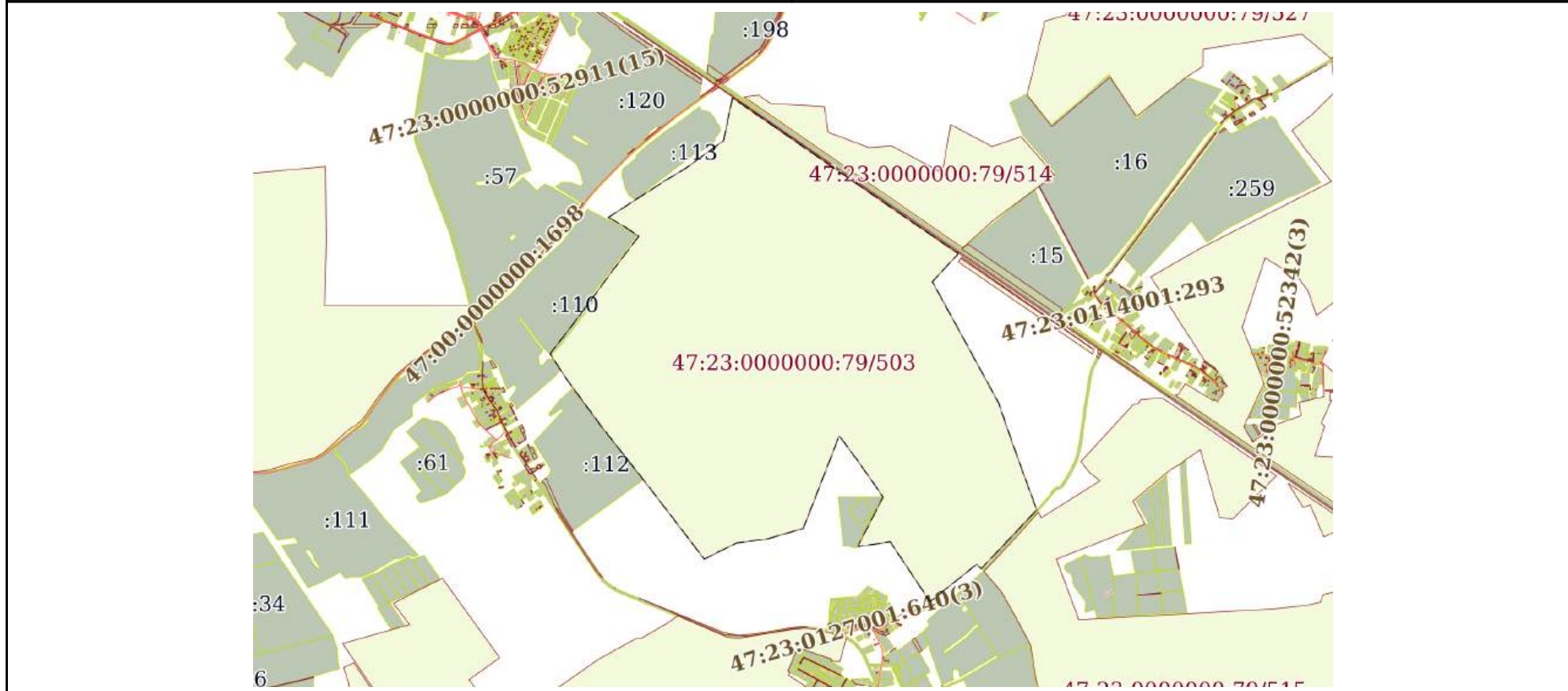
Земельный участок
вид объекта недвижимости

Лист № 94 раздела 4	Всего листов раздела 4: 554	Всего разделов: 6	Всего листов выписки: 2072
---------------------	-----------------------------	-------------------	----------------------------

11.06.2024г. № КУВИ-001/2024-157716606

Кадастровый номер: 47:23:0000000:79

План (чертеж, схема) части земельного участка Учетный номер части: 47:23:0000000:79/503



Масштаб 1:40000 Условные обозначения:

полное наименование должности	инициалы, фамилия
-------------------------------	-------------------

**ДОКУМЕНТ ПОДПИСАН
ЭЛЕКТРОННОЙ ПОДПИСЬЮ**

Сертификат: 00BV056V7401CV38D2V3576ACDC8425108
 Владелец: ФЕДЕРАЛЬНАЯ СЛУЖБА ГОСУДАРСТВЕННОЙ
 РЕГИСТРАЦИИ, КАДАСТРА И КАРТОГРАФИИ
 Действителен: с 27.06.2023 по 19.09.2024

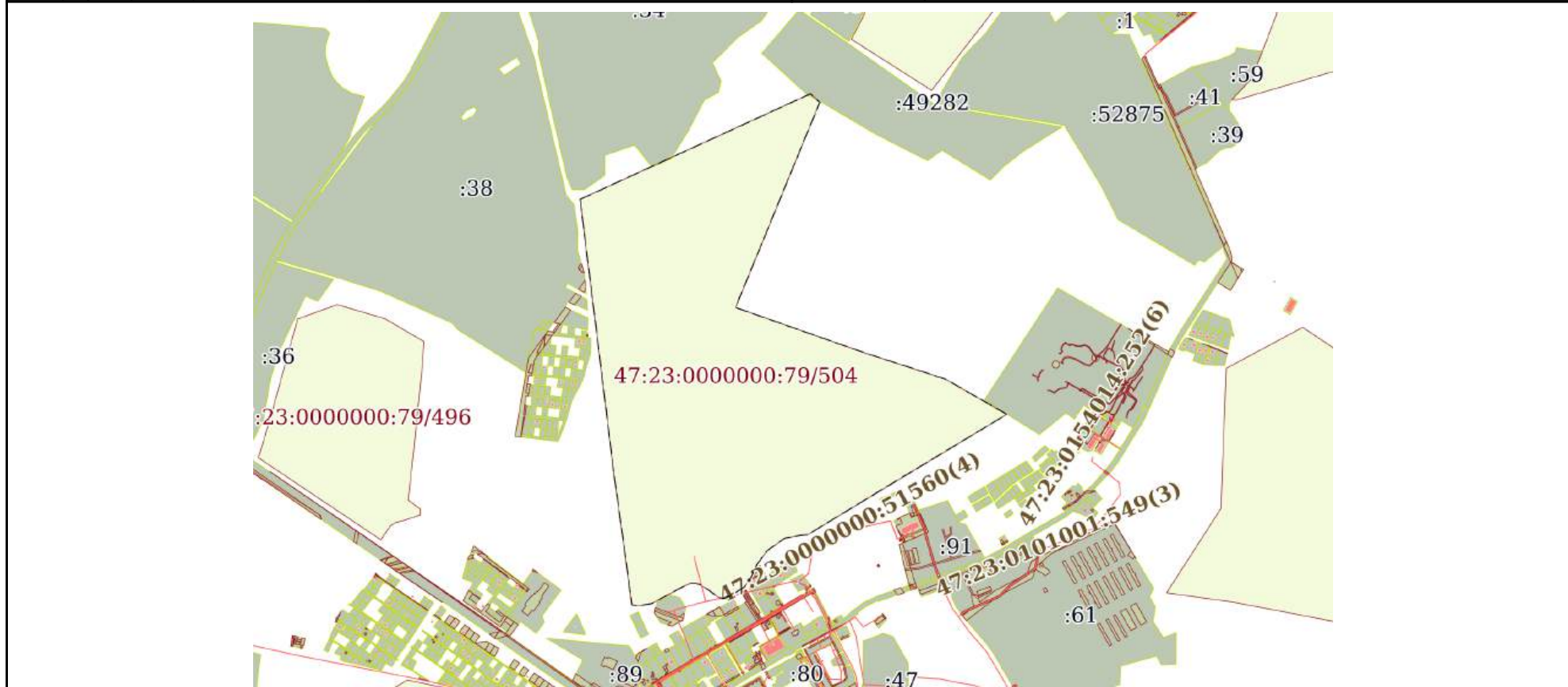
Земельный участок
вид объекта недвижимости

Лист № 95 раздела 4	Всего листов раздела 4: 554	Всего разделов: 6	Всего листов выписки: 2072
---------------------	-----------------------------	-------------------	----------------------------

11.06.2024г. № КУВИ-001/2024-157716606

Кадастровый номер: 47:23:0000000:79

План (чертеж, схема) части земельного участка Учетный номер части: 47:23:0000000:79/504



Масштаб 1:20000 Условные обозначения:

полное наименование должности	инициалы, фамилия
-------------------------------	-------------------



**ДОКУМЕНТ ПОДПИСАН
ЭЛЕКТРОННОЙ ПОДПИСЬЮ**

Сертификат: 00ВВ056В7401СВ38D2В3576АСDC8425108
 Владелец: ФЕДЕРАЛЬНАЯ СЛУЖБА ГОСУДАРСТВЕННОЙ
 РЕГИСТРАЦИИ, КАДАСТРА И КАРТОГРАФИИ
 Действителен: с 27.06.2023 по 19.09.2024

Земельный участок			
вид объекта недвижимости			

Лист № 96 раздела 4	Всего листов раздела 4: 554	Всего разделов: 6	Всего листов выписки: 2072
---------------------	-----------------------------	-------------------	----------------------------

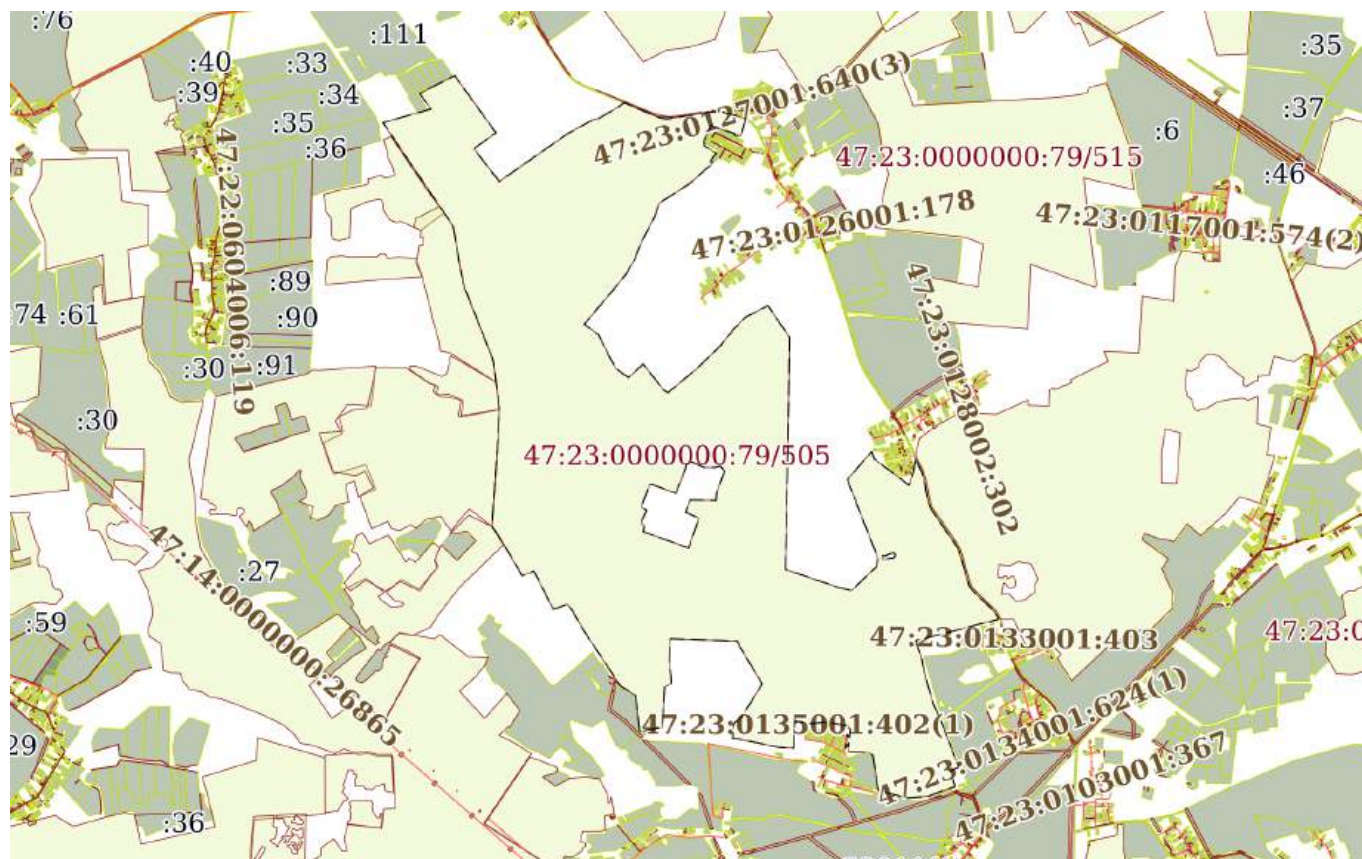
11.06.2024г. № КУВИ-001/2024-157716606

Кадастровый номер:

47:23:0000000:79

План (чертеж, схема) части земельного участка

Учетный номер части: 47:23:0000000:79/505



Масштаб 1:70000

Условные обозначения:



ДОКУМЕНТ ПОДПИСАН
ЭЛЕКТРОННОЙ ПОДПИСЬЮ

Сертификат: 00BV056B7401CB38D2B3576ACDC8425108

Владелец: ФЕДЕРАЛЬНАЯ СЛУЖБА ГОСУДАРСТВЕННОЙ
РЕГИСТРАЦИИ, КАДАСТРА И КАРТОГРАФИИ
Действителен: с 27.06.2023 по 19.09.2024

полное наименование должности

инициалы, фамилия

Земельный участок

вид объекта недвижимости

Лист № 97 раздела 4

Всего листов раздела 4: 554

Всего разделов: 6

Всего листов выписки: 2072

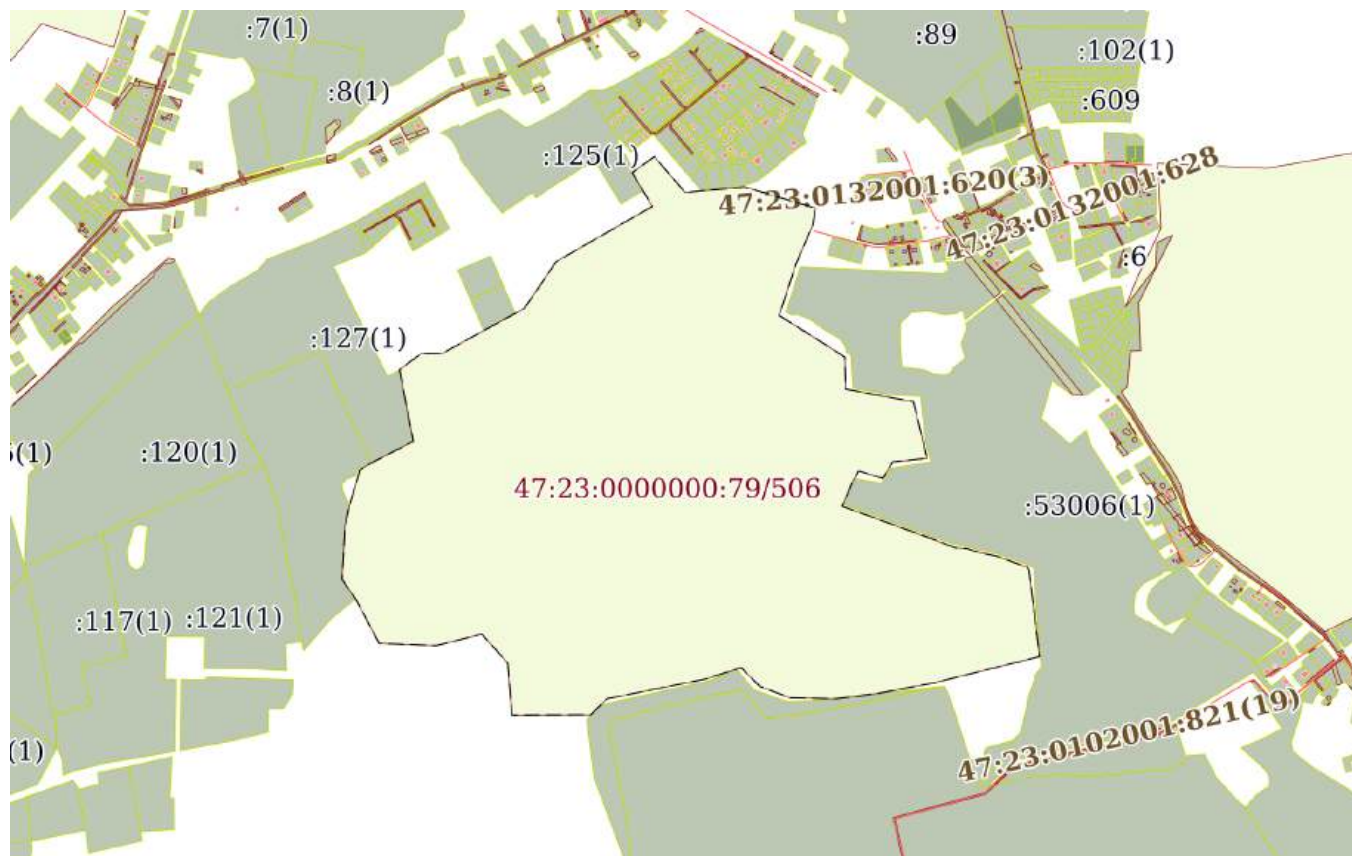
11.06.2024г. № КУВИ-001/2024-157716606

Кадастровый номер:

47:23:0000000:79

План (чертеж, схема) части земельного участка

Учетный номер части: 47:23:0000000:79/506



Масштаб 1:20000

Условные обозначения:

ДОКУМЕНТ ПОДПИСАН
ЭЛЕКТРОННОЙ ПОДПИСЬЮ

Сертификат: 00ВВ056В7401СВ38D2В3576АСDC8425108

Владелец: ФЕДЕРАЛЬНАЯ СЛУЖБА ГОСУДАРСТВЕННОЙ
РЕГИСТРАЦИИ, КАДАСТРА И КАРТОГРАФИИ
Действителен: с 27.06.2023 по 19.09.2024

полное наименование должности

инициалы, фамилия

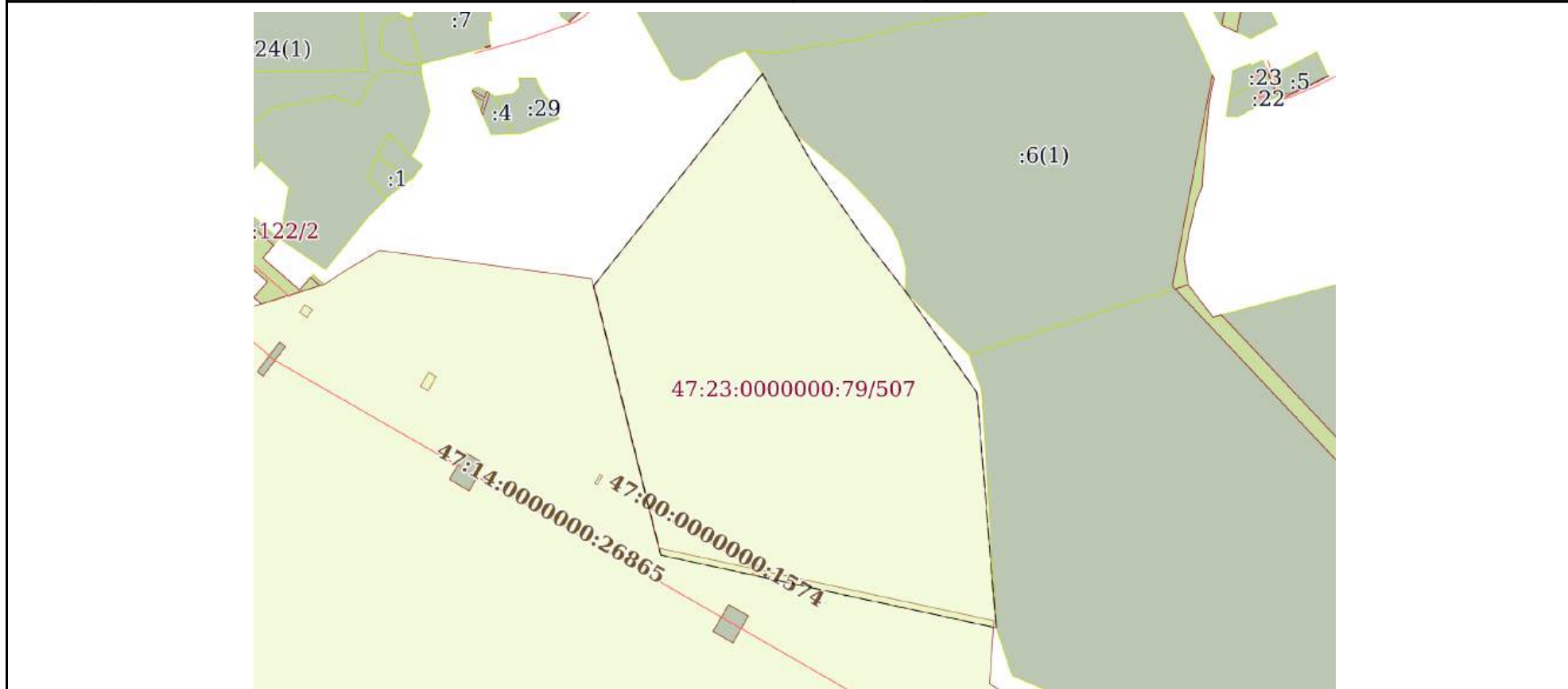
Земельный участок
вид объекта недвижимости

Лист № 98 раздела 4	Всего листов раздела 4: 554	Всего разделов: 6	Всего листов выписки: 2072
---------------------	-----------------------------	-------------------	----------------------------


11.06.2024г. № КУВИ-001/2024-157716606

Кадастровый номер: 47:23:0000000:79

План (чертеж, схема) части земельного участка Учетный номер части: 47:23:0000000:79/507



Масштаб 1:8000 Условные обозначения:

полное наименование должности	 ДОКУМЕНТ ПОДПИСАН ЭЛЕКТРОННОЙ ПОДПИСЬЮ Сертификат: 00ВВ056В7401СВ38D2В3576АСDС8425108 Владелец: ФЕДЕРАЛЬНАЯ СЛУЖБА ГОСУДАРСТВЕННОЙ РЕГИСТРАЦИИ, КАДАСТРА И КАРТОГРАФИИ Действителен: с 27.06.2023 по 19.09.2024	инициалы, фамилия
-------------------------------	---	-------------------

Земельный участок
вид объекта недвижимости

Лист № 99 раздела 4	Всего листов раздела 4: 554	Всего разделов: 6	Всего листов выписки: 2072
---------------------	-----------------------------	-------------------	----------------------------

11.06.2024г. № КУВИ-001/2024-157716606

Кадастровый номер: 47:23:0000000:79

План (чертеж, схема) части земельного участка Учетный номер части: 47:23:0000000:79/508



Масштаб 1:30000 Условные обозначения:

полное наименование должности		инициалы, фамилия
-------------------------------	--	-------------------

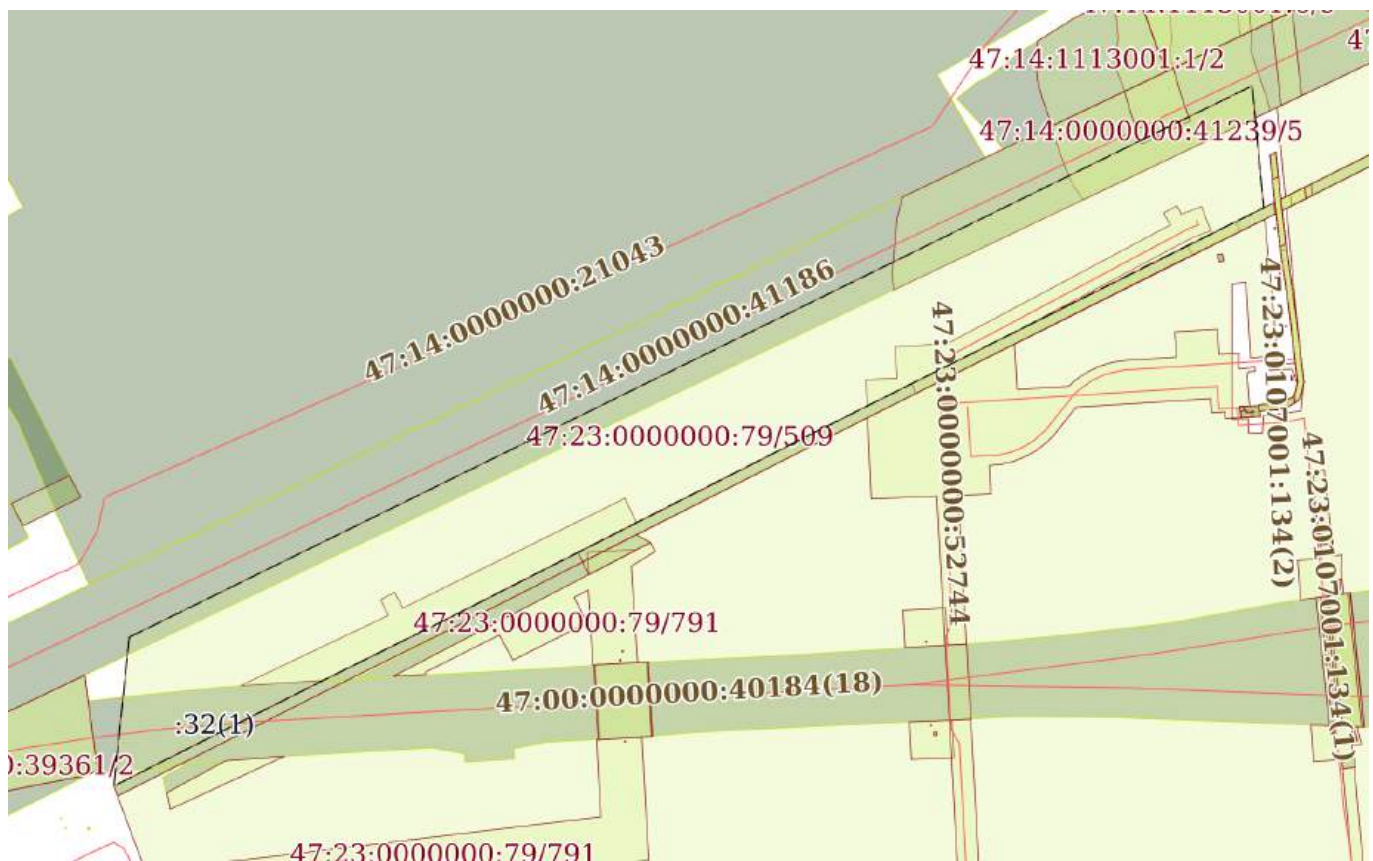


ДОКУМЕНТ ПОДПИСАН
ЭЛЕКТРОННОЙ ПОДПИСЬЮ

Сертификат: 00ВВ056В7401СВ38D2В3576АСDС8425108
 Владелец: ФЕДЕРАЛЬНАЯ СЛУЖБА ГОСУДАРСТВЕННОЙ
 РЕГИСТРАЦИИ, КАДАСТРА И КАРТОГРАФИИ
 Действителен: с 27.06.2023 по 19.09.2024

Земельный участок			
вид объекта недвижимости			
Лист № 100 раздела 4	Всего листов раздела 4: 554	Всего разделов: 6	Всего листов выписки: 2072
11.06.2024г. № КУВИ-001/2024-157716606			
Кадастровый номер:		47:23:0000000:79	

План (чертеж, схема) части земельного участка Учетный номер части: 47:23:0000000:79/509



Масштаб 1:7000 Условные обозначения:

полное наименование должности		ДОКУМЕНТ ПОДПИСАН ЭЛЕКТРОННОЙ ПОДПИСЬЮ	
		Сертификат: 00ВВ056В7401СВ38D2В3576АСDС8425108 Владелец: ФЕДЕРАЛЬНАЯ СЛУЖБА ГОСУДАРСТВЕННОЙ РЕГИСТРАЦИИ, КАДАСТРА И КАРТОГРАФИИ Действителен: с 27.06.2023 по 19.09.2024	инициалы, фамилия

Земельный участок

вид объекта недвижимости

Лист № 101 раздела 4

Всего листов раздела 4: 554

Всего разделов: 6

Всего листов выписки: 2072

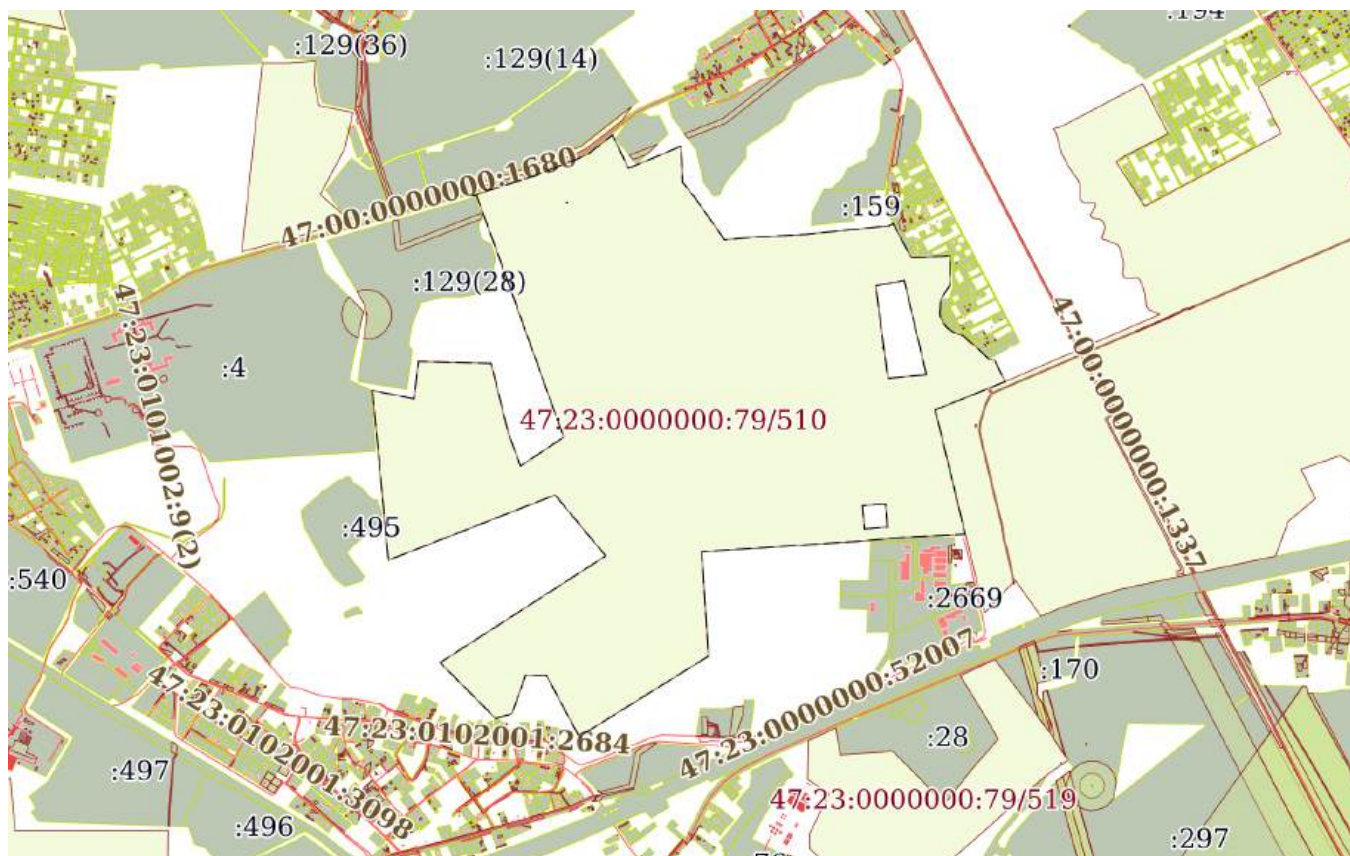
11.06.2024г. № КУВИ-001/2024-157716606

Кадастровый номер:

47:23:0000000:79

План (чертеж, схема) части земельного участка

Учетный номер части: 47:23:0000000:79/510



Масштаб 1:30000

Условные обозначения:



ДОКУМЕНТ ПОДПИСАН
ЭЛЕКТРОННОЙ ПОДПИСЬЮ

Сертификат: 00BV056B7401CB38D2B3576ACDC8425108

Владелец: ФЕДЕРАЛЬНАЯ СЛУЖБА ГОСУДАРСТВЕННОЙ
РЕГИСТРАЦИИ, КАДАСТРА И КАРТОГРАФИИ
Действителен: с 27.06.2023 по 19.09.2024

полное наименование должности

инициалы, фамилия

Земельный участок

вид объекта недвижимости

Лист № 102 раздела 4

Всего листов раздела 4: 554

Всего разделов: 6

Всего листов выписки: 2072

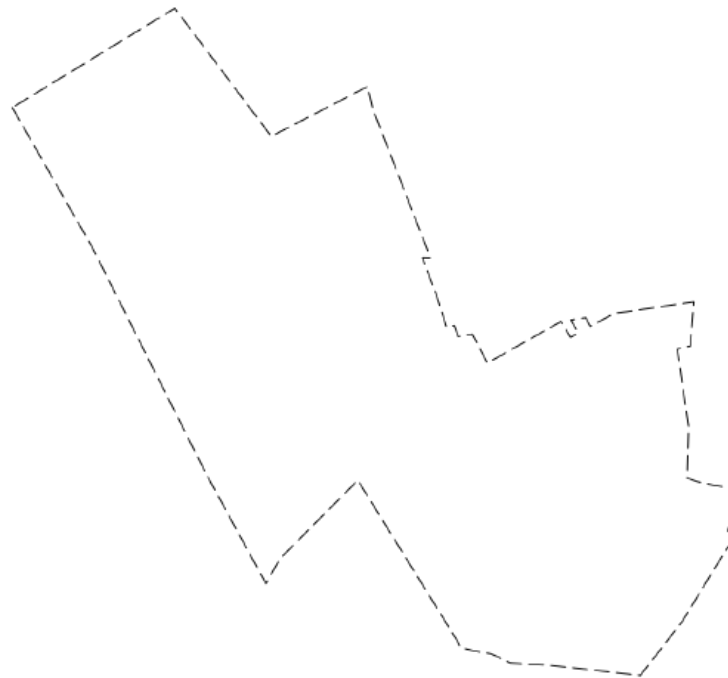
11.06.2024г. № КУВИ-001/2024-157716606

Кадастровый номер:

47:23:0000000:79

План (чертеж, схема) части земельного участка

Учетный номер части: 47:23:0000000:79/511



Масштаб 1:20000

Условные обозначения:

ДОКУМЕНТ ПОДПИСАН
ЭЛЕКТРОННОЙ ПОДПИСЬЮ

Сертификат: 00ВВ056В7401СВ38D2В3576АСDC8425108

Владелец: ФЕДЕРАЛЬНАЯ СЛУЖБА ГОСУДАРСТВЕННОЙ
РЕГИСТРАЦИИ, КАДАСТРА И КАРТОГРАФИИ
Действителен: с 27.06.2023 по 19.09.2024

полное наименование должности

инициалы, фамилия

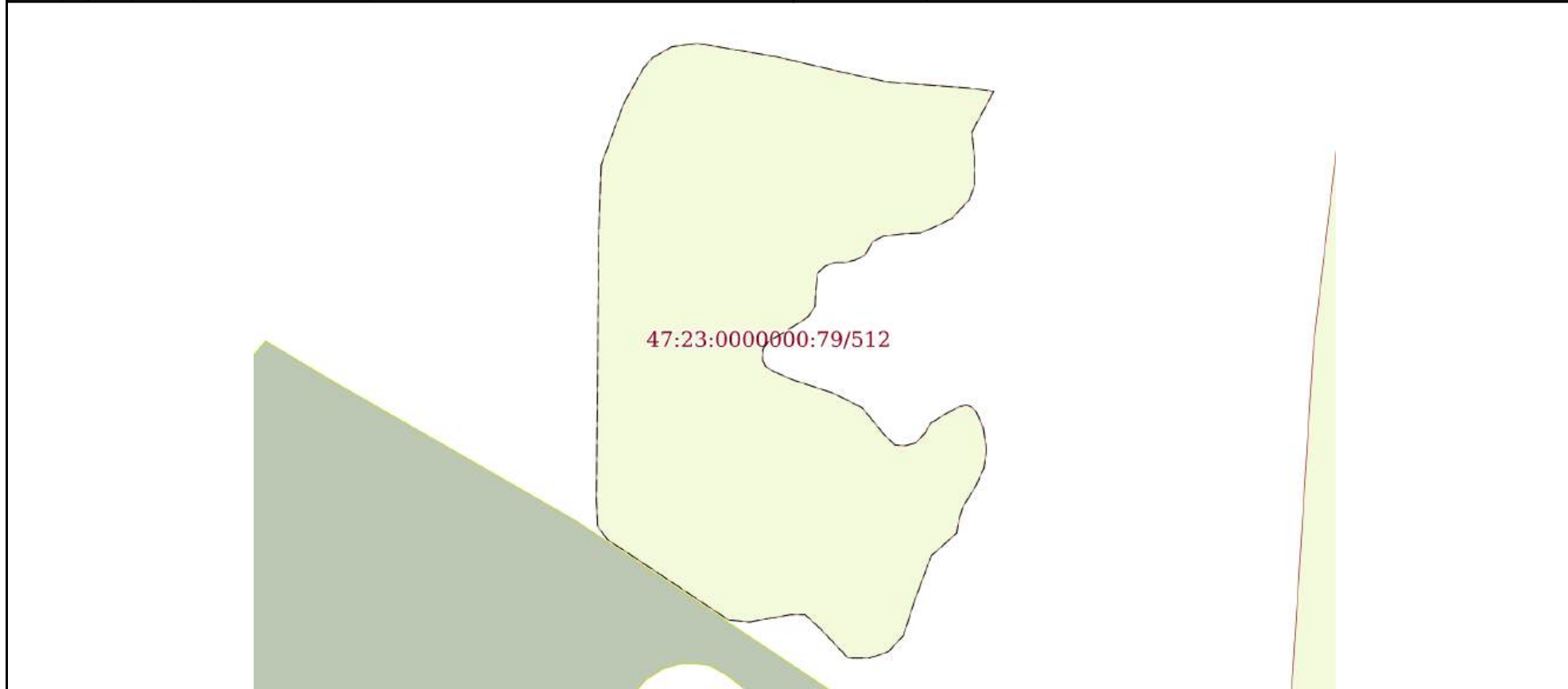
Земельный участок
вид объекта недвижимости

Лист № 103 раздела 4	Всего листов раздела 4: 554	Всего разделов: 6	Всего листов выписки: 2072
----------------------	-----------------------------	-------------------	----------------------------

11.06.2024г. № КУВИ-001/2024-157716606

Кадастровый номер: 47:23:0000000:79

План (чертеж, схема) части земельного участка Учетный номер части: 47:23:0000000:79/512



Масштаб 1:5000 Условные обозначения:

полное наименование должности	инициалы, фамилия
-------------------------------	-------------------



**ДОКУМЕНТ ПОДПИСАН
ЭЛЕКТРОННОЙ ПОДПИСЬЮ**

Сертификат: 00ВВ056В7401СВ38D2В3576АСDС8425108
 Владелец: ФЕДЕРАЛЬНАЯ СЛУЖБА ГОСУДАРСТВЕННОЙ
 РЕГИСТРАЦИИ, КАДАСТРА И КАРТОГРАФИИ
 Действителен: с 27.06.2023 по 19.09.2024

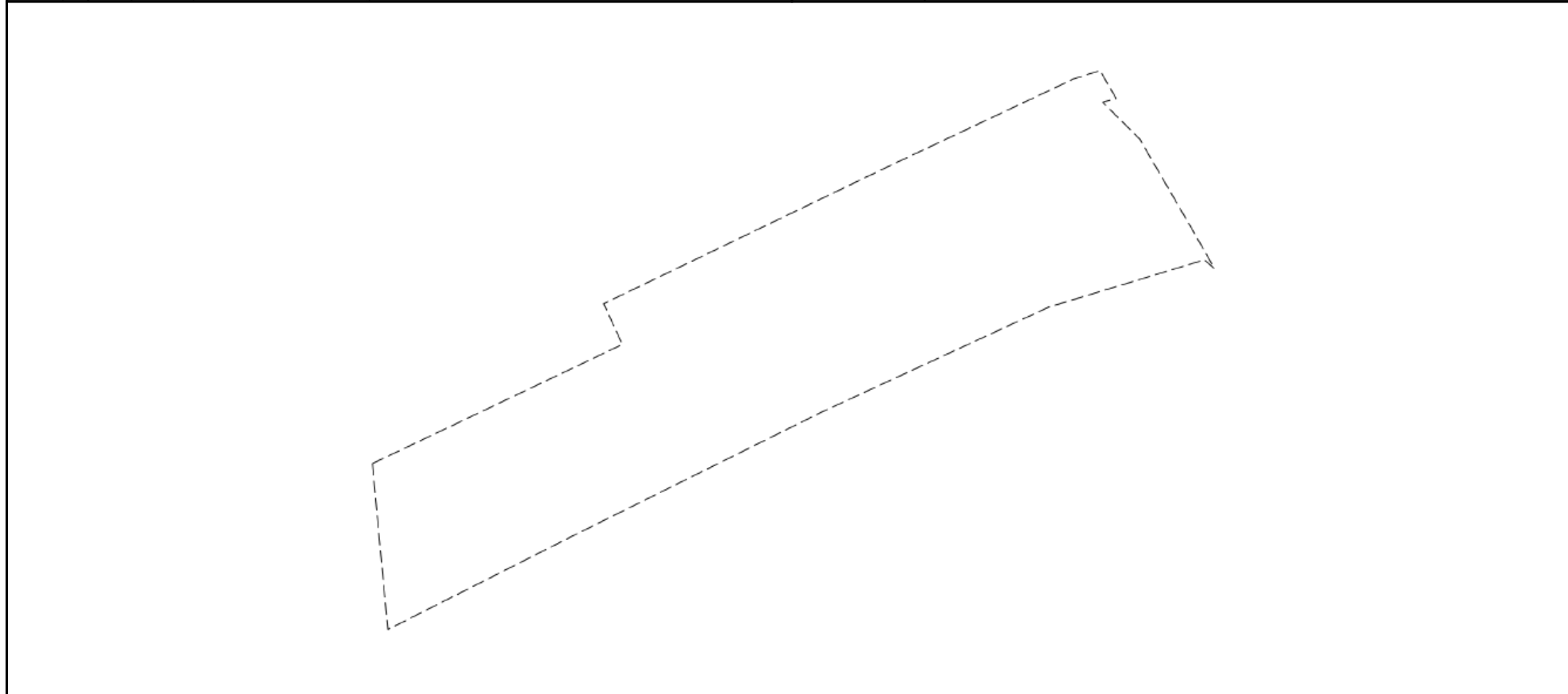
Земельный участок
вид объекта недвижимости

Лист № 104 раздела 4	Всего листов раздела 4: 554	Всего разделов: 6	Всего листов выписки: 2072
----------------------	-----------------------------	-------------------	----------------------------

11.06.2024г. № КУВИ-001/2024-157716606

Кадастровый номер: 47:23:0000000:79

План (чертеж, схема) части земельного участка Учетный номер части: 47:23:0000000:79/513



Масштаб 1:3000 Условные обозначения:

полное наименование должности	инициалы, фамилия
-------------------------------	-------------------



ДОКУМЕНТ ПОДПИСАН
ЭЛЕКТРОННОЙ ПОДПИСЬЮ

Сертификат: 00ВВ056В7401СВ38D2В3576АСDС8425108
Владелец: ФЕДЕРАЛЬНАЯ СЛУЖБА ГОСУДАРСТВЕННОЙ
РЕГИСТРАЦИИ, КАДАСТРА И КАРТОГРАФИИ
Действителен: с 27.06.2023 по 19.09.2024

Земельный участок

вид объекта недвижимости

Лист № 105 раздела 4

Всего листов раздела 4: 554

Всего разделов: 6

Всего листов выписки: 2072

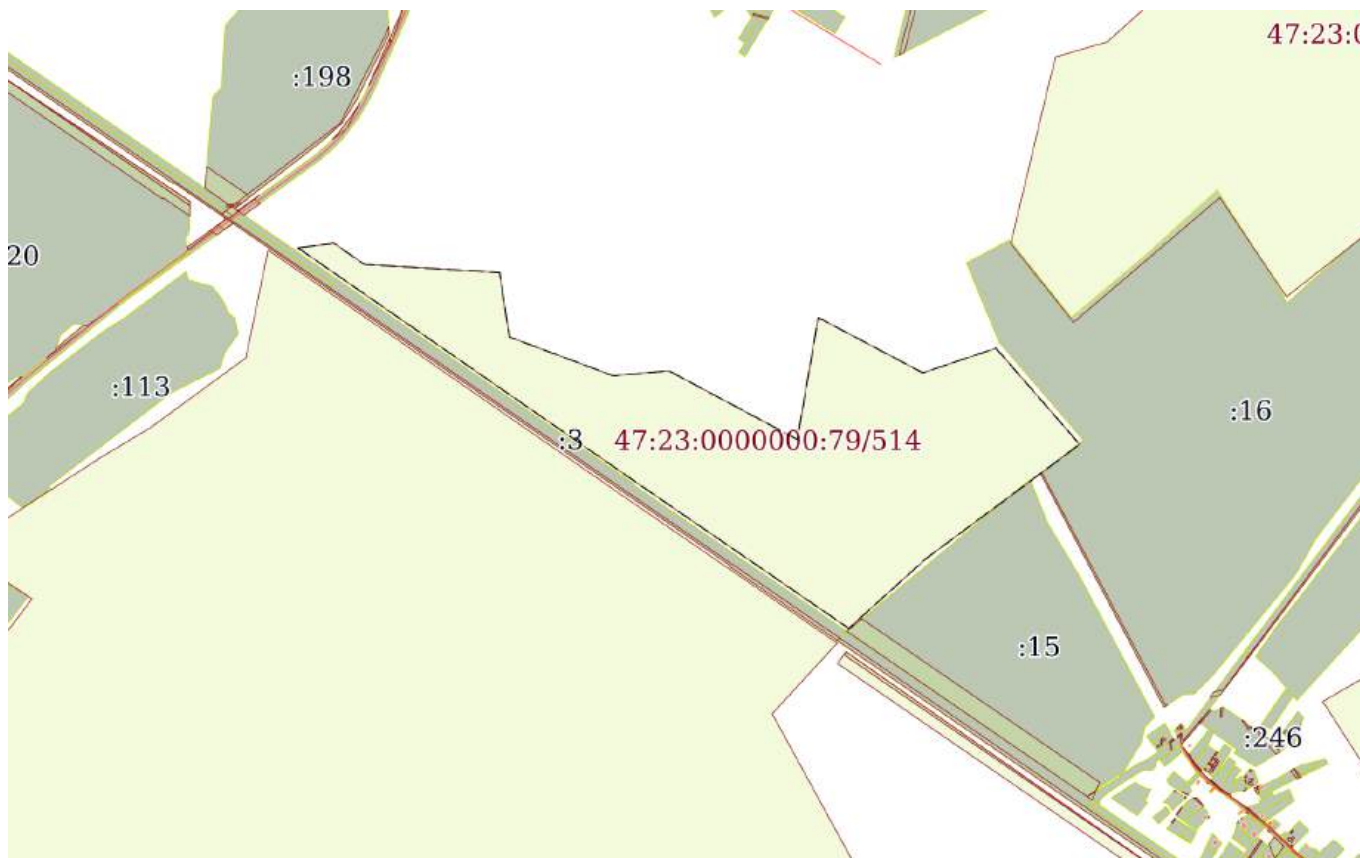
11.06.2024г. № КУВИ-001/2024-157716606

Кадастровый номер:

47:23:0000000:79

План (чертеж, схема) части земельного участка

Учетный номер части: 47:23:0000000:79/514



Масштаб 1:20000

Условные обозначения:

ДОКУМЕНТ ПОДПИСАН
ЭЛЕКТРОННОЙ ПОДПИСЬЮ

Сертификат: 00ВВ056В7401СВ38Д2В3576АСДС8425108

Владелец: ФЕДЕРАЛЬНАЯ СЛУЖБА ГОСУДАРСТВЕННОЙ
РЕГИСТРАЦИИ, КАДАСТРА И КАРТОГРАФИИ
Действителен: с 27.06.2023 по 19.09.2024

полное наименование должности

инициалы, фамилия

Земельный участок

вид объекта недвижимости

Лист № 106 раздела 4

Всего листов раздела 4: 554

Всего разделов: 6

Всего листов выписки: 2072

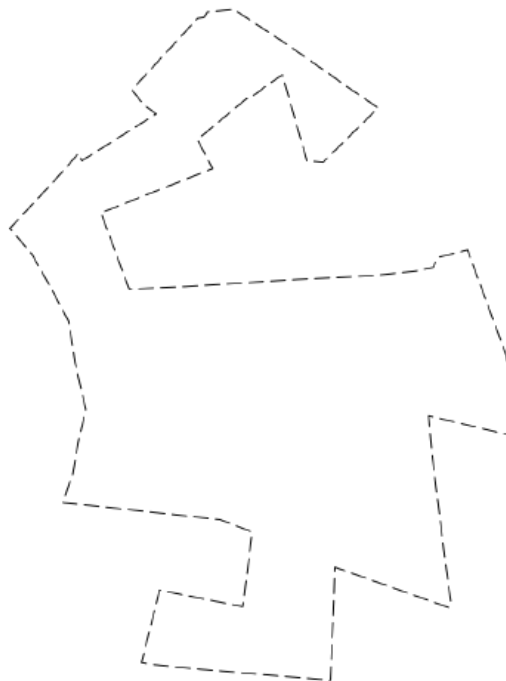
11.06.2024г. № КУВИ-001/2024-157716606

Кадастровый номер:

47:23:0000000:79

План (чертеж, схема) части земельного участка

Учетный номер части: 47:23:0000000:79/515



Масштаб 1:40000

Условные обозначения:

ДОКУМЕНТ ПОДПИСАН
ЭЛЕКТРОННОЙ ПОДПИСЬЮ

Сертификат: 00ВВ056В7401СВ38D2В3576АСDC8425108

Владелец: ФЕДЕРАЛЬНАЯ СЛУЖБА ГОСУДАРСТВЕННОЙ
РЕГИСТРАЦИИ, КАДАСТРА И КАРТОГРАФИИ
Действителен: с 27.06.2023 по 19.09.2024

полное наименование должности

инициалы, фамилия

Земельный участок

вид объекта недвижимости

Лист № 107 раздела 4

Всего листов раздела 4: 554

Всего разделов: 6

Всего листов выписки: 2072

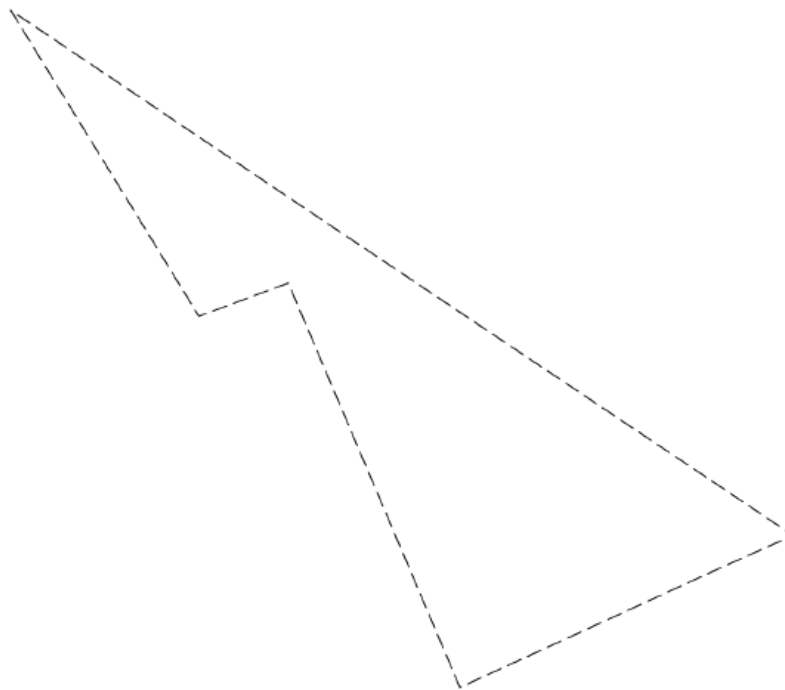
11.06.2024г. № КУВИ-001/2024-157716606

Кадастровый номер:

47:23:0000000:79

План (чертеж, схема) части земельного участка

Учетный номер части: 47:23:0000000:79/516



Масштаб 1:4000

Условные обозначения:

ДОКУМЕНТ ПОДПИСАН
ЭЛЕКТРОННОЙ ПОДПИСЬЮ

Сертификат: 00ВВ056В7401СВ38D2В3576АСDС8425108

Владелец: ФЕДЕРАЛЬНАЯ СЛУЖБА ГОСУДАРСТВЕННОЙ
РЕГИСТРАЦИИ, КАДАСТРА И КАРТОГРАФИИ
Действителен: с 27.06.2023 по 19.09.2024

полное наименование должности

инициалы, фамилия

Земельный участок

вид объекта недвижимости

Лист № 108 раздела 4

Всего листов раздела 4: 554

Всего разделов: 6

Всего листов выписки: 2072

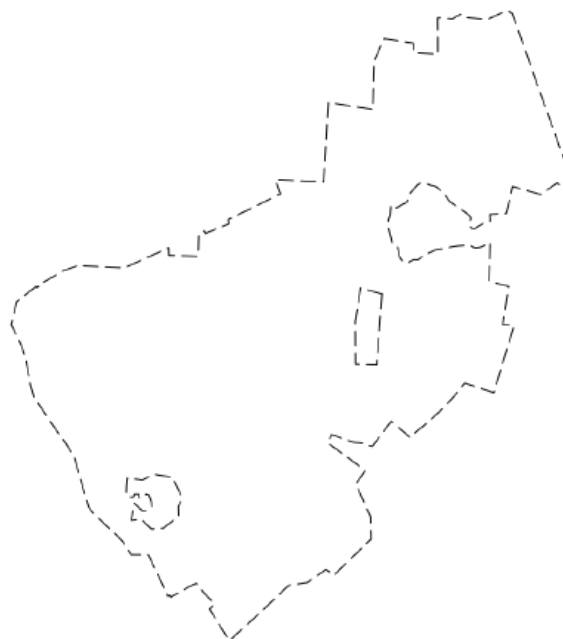
11.06.2024г. № КУВИ-001/2024-157716606

Кадастровый номер:

47:23:0000000:79

План (чертеж, схема) части земельного участка

Учетный номер части: 47:23:0000000:79/517



Масштаб 1:50000

Условные обозначения:

ДОКУМЕНТ ПОДПИСАН
ЭЛЕКТРОННОЙ ПОДПИСЬЮ

Сертификат: 00ВВ056В7401СВ38D2В3576АСDС8425108

Владелец: ФЕДЕРАЛЬНАЯ СЛУЖБА ГОСУДАРСТВЕННОЙ
РЕГИСТРАЦИИ, КАДАСТРА И КАРТОГРАФИИ
Действителен: с 27.06.2023 по 19.09.2024

полное наименование должности

инициалы, фамилия

Земельный участок

вид объекта недвижимости

Лист № 109 раздела 4

Всего листов раздела 4: 554

Всего разделов: 6

Всего листов выписки: 2072

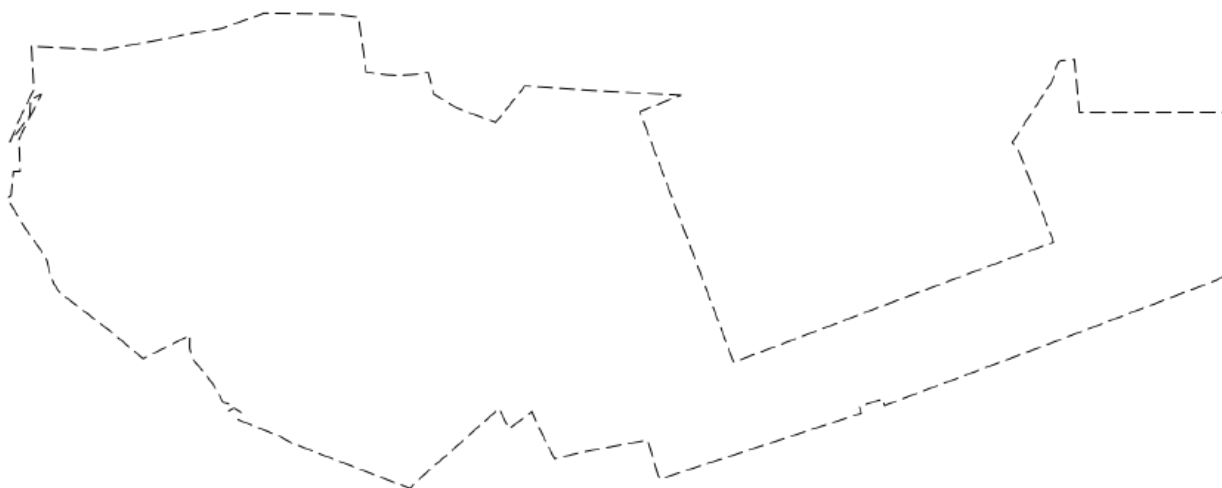
11.06.2024г. № КУВИ-001/2024-157716606

Кадастровый номер:

47:23:0000000:79

План (чертеж, схема) части земельного участка

Учетный номер части: 47:23:0000000:79/518



Масштаб 1:30000

Условные обозначения:

ДОКУМЕНТ ПОДПИСАН
ЭЛЕКТРОННОЙ ПОДПИСЬЮ

Сертификат: 00ВВ056В7401СВ38D2В3576АСDC8425108

Владелец: ФЕДЕРАЛЬНАЯ СЛУЖБА ГОСУДАРСТВЕННОЙ
РЕГИСТРАЦИИ, КАДАСТРА И КАРТОГРАФИИ
Действителен: с 27.06.2023 по 19.09.2024

полное наименование должности

инициалы, фамилия

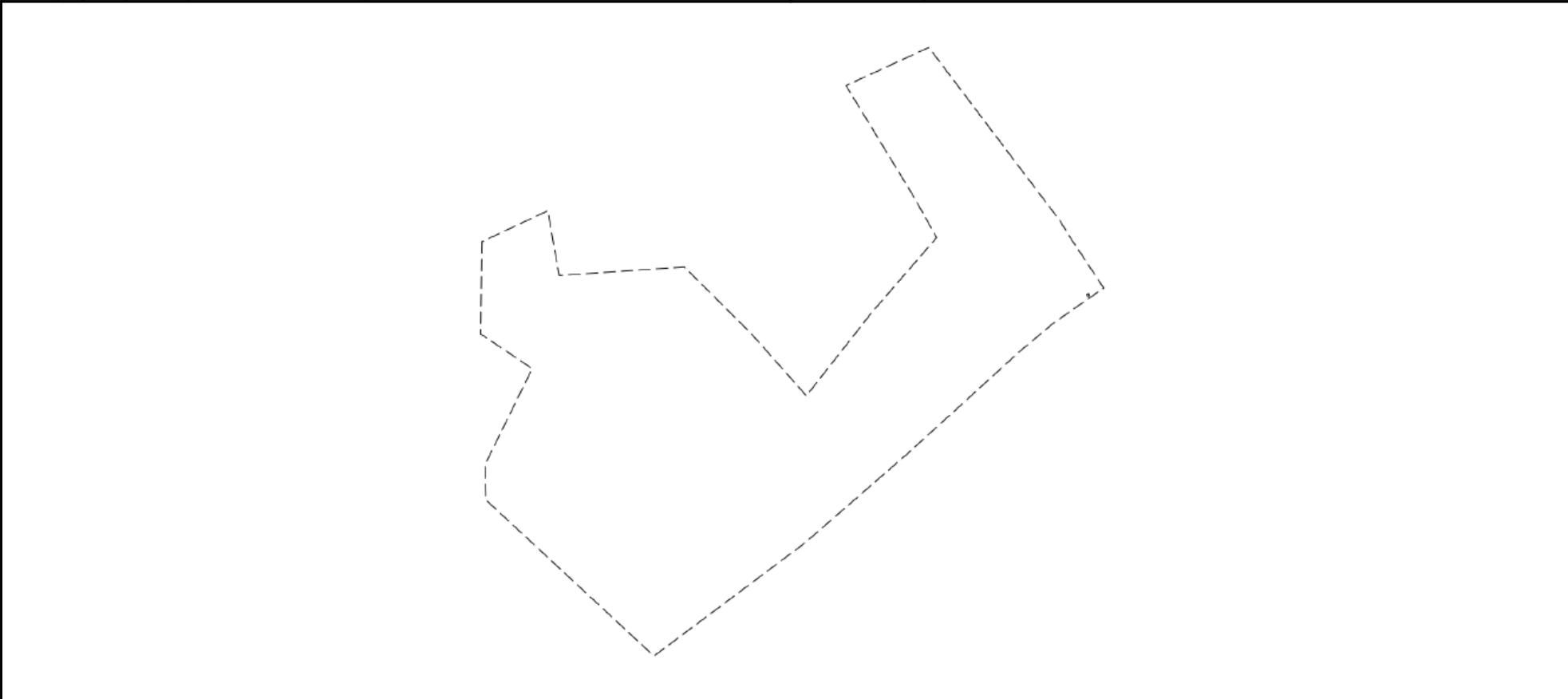
Земельный участок
вид объекта недвижимости

Лист № 110 раздела 4	Всего листов раздела 4: 554	Всего разделов: 6	Всего листов выписки: 2072
----------------------	-----------------------------	-------------------	----------------------------

11.06.2024г. № КУВИ-001/2024-157716606

Кадастровый номер: 47:23:0000000:79

План (чертеж, схема) части земельного участка Учетный номер части: 47:23:0000000:79/519



Масштаб 1:10000 Условные обозначения:

полное наименование должности	инициалы, фамилия
-------------------------------	-------------------



ДОКУМЕНТ ПОДПИСАН
ЭЛЕКТРОННОЙ ПОДПИСЬЮ

Сертификат: 00ВВ056В7401СВ38D2В3576АСDС8425108
Владелец: ФЕДЕРАЛЬНАЯ СЛУЖБА ГОСУДАРСТВЕННОЙ
РЕГИСТРАЦИИ, КАДАСТРА И КАРТОГРАФИИ
Действителен: с 27.06.2023 по 19.09.2024

Земельный участок

вид объекта недвижимости

Лист № 111 раздела 4

Всего листов раздела 4: 554

Всего разделов: 6

Всего листов выписки: 2072

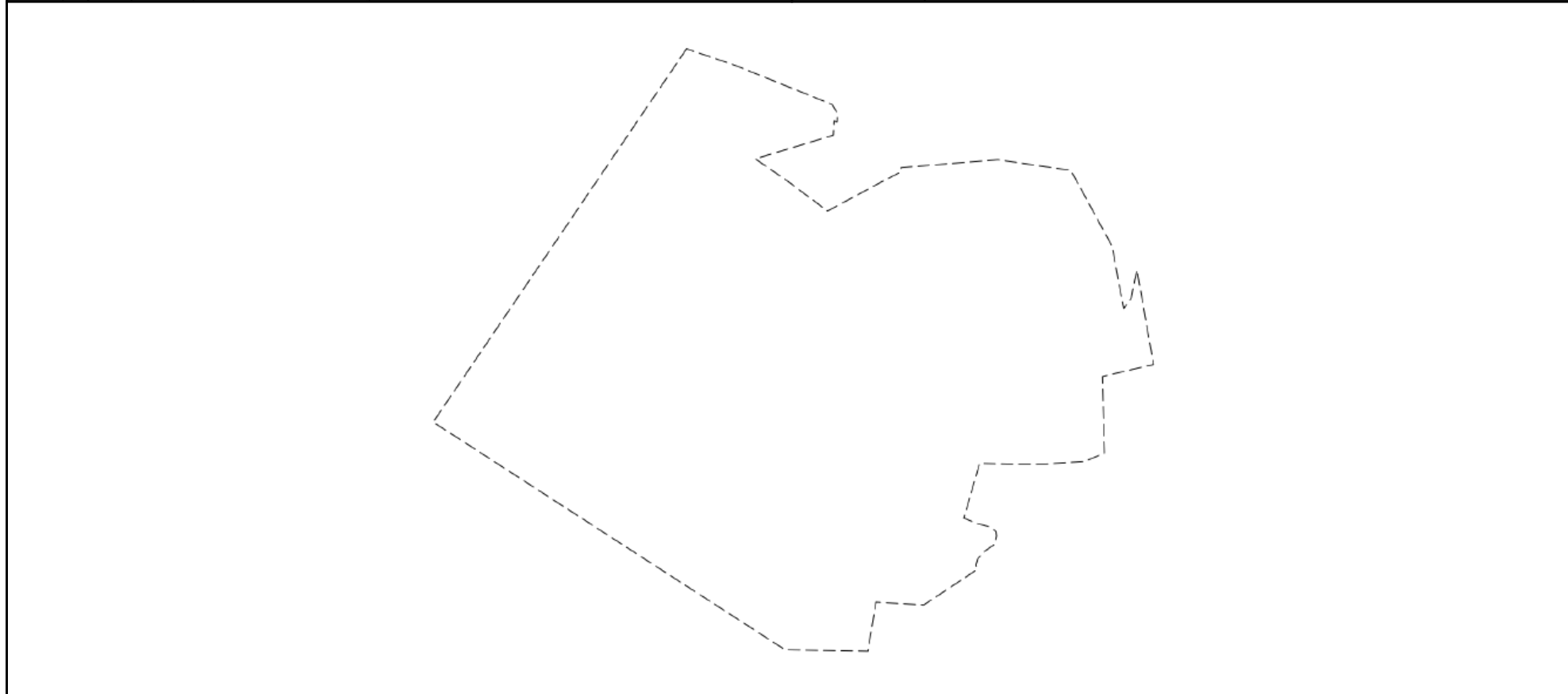
11.06.2024г. № КУВИ-001/2024-157716606

Кадастровый номер:

47:23:0000000:79

План (чертеж, схема) части земельного участка

Учетный номер части: 47:23:0000000:79/520



Масштаб 1:10000

Условные обозначения:

ДОКУМЕНТ ПОДПИСАН
ЭЛЕКТРОННОЙ ПОДПИСЬЮ

Сертификат: 00ВВ056В7401СВ38D2В3576АСDС8425108

Владелец: ФЕДЕРАЛЬНАЯ СЛУЖБА ГОСУДАРСТВЕННОЙ

РЕГИСТРАЦИИ, КАДАСТРА И КАРТОГРАФИИ

Действителен: с 27.06.2023 по 19.09.2024

полное наименование должности

инициалы, фамилия

Земельный участок

вид объекта недвижимости

Лист № 112 раздела 4

Всего листов раздела 4: 554

Всего разделов: 6

Всего листов выписки: 2072

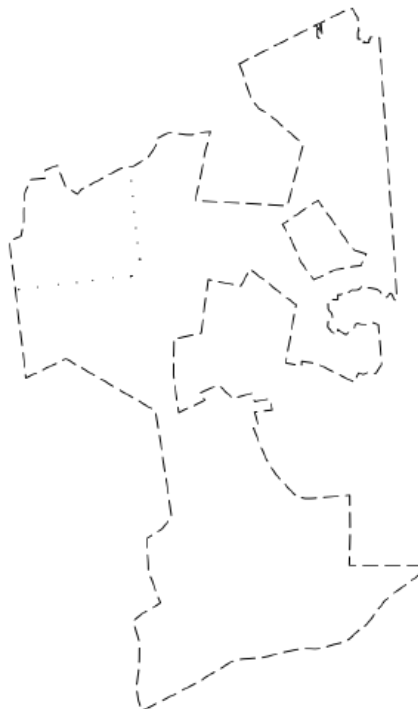
11.06.2024г. № КУВИ-001/2024-157716606

Кадастровый номер:

47:23:0000000:79

План (чертеж, схема) части земельного участка

Учетный номер части: 47:23:0000000:79/521



Масштаб 1:100000

Условные обозначения:

ДОКУМЕНТ ПОДПИСАН
ЭЛЕКТРОННОЙ ПОДПИСЬЮ

Сертификат: 00ВВ056В7401СВ38D2В3576АСDC8425108

Владелец: ФЕДЕРАЛЬНАЯ СЛУЖБА ГОСУДАРСТВЕННОЙ
РЕГИСТРАЦИИ, КАДАСТРА И КАРТОГРАФИИ
Действителен: с 27.06.2023 по 19.09.2024

полное наименование должности

инициалы, фамилия

Земельный участок

вид объекта недвижимости

Лист № 113 раздела 4

Всего листов раздела 4: 554

Всего разделов: 6

Всего листов выписки: 2072

11.06.2024г. № КУВИ-001/2024-157716606

Кадастровый номер:

47:23:0000000:79

План (чертеж, схема) части земельного участка

Учетный номер части: 47:23:0000000:79/522

47:23:0000000:79/522

Масштаб 1:1000

Условные обозначения:

ДОКУМЕНТ ПОДПИСАН
ЭЛЕКТРОННОЙ ПОДПИСЬЮ

Сертификат: 00BV056V7401CB38D2B3576ACDC8425108

Владелец: ФЕДЕРАЛЬНАЯ СЛУЖБА ГОСУДАРСТВЕННОЙ
РЕГИСТРАЦИИ, КАДАСТРА И КАРТОГРАФИИ
Действителен: с 27.06.2023 по 19.09.2024

полное наименование должности

инициалы, фамилия

Земельный участок

вид объекта недвижимости

Лист № 114 раздела 4

Всего листов раздела 4: 554

Всего разделов: 6

Всего листов выписки: 2072

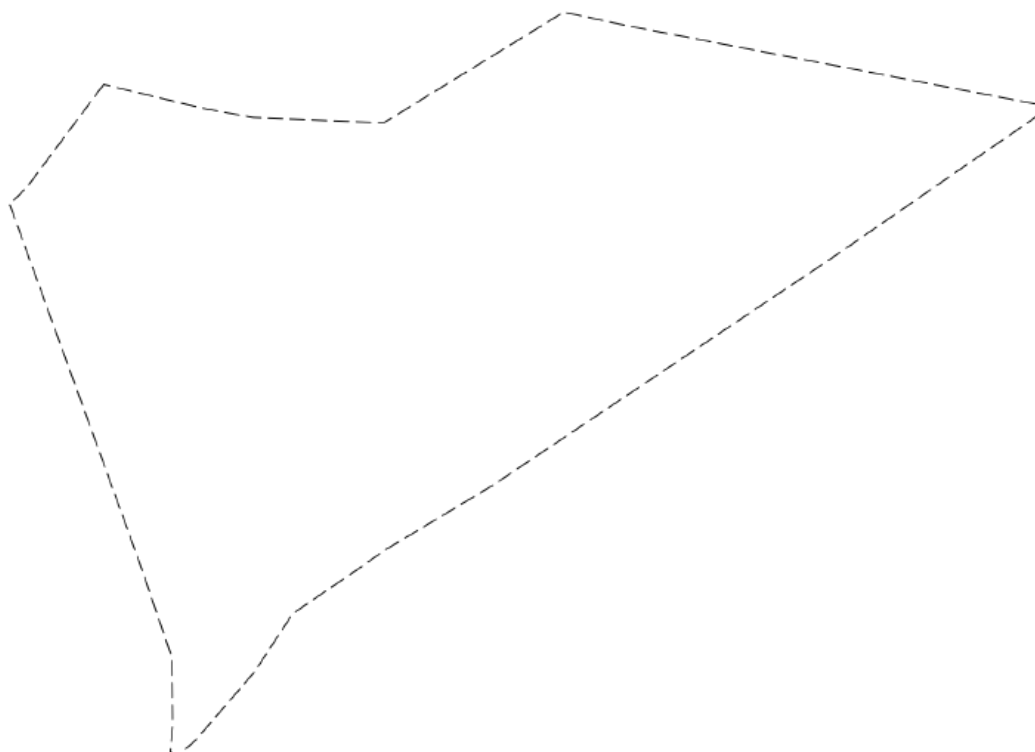
11.06.2024г. № КУВИ-001/2024-157716606

Кадастровый номер:

47:23:0000000:79

План (чертеж, схема) части земельного участка

Учетный номер части: 47:23:0000000:79/523



Масштаб 1:10000

Условные обозначения:

ДОКУМЕНТ ПОДПИСАН
ЭЛЕКТРОННОЙ ПОДПИСЬЮ

Сертификат: 00ВВ056В7401СВ38D2В3576АСDС8425108

Владелец: ФЕДЕРАЛЬНАЯ СЛУЖБА ГОСУДАРСТВЕННОЙ

РЕГИСТРАЦИИ, КАДАСТРА И КАРТОГРАФИИ

Действителен: с 27.06.2023 по 19.09.2024

полное наименование должности

инициалы, фамилия

Земельный участок

вид объекта недвижимости

Лист № 115 раздела 4

Всего листов раздела 4: 554

Всего разделов: 6

Всего листов выписки: 2072

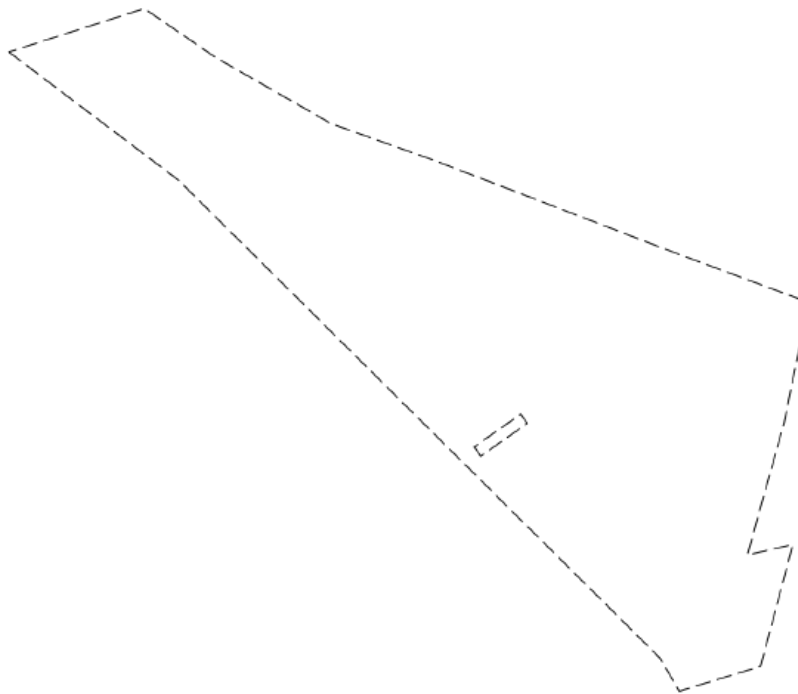
11.06.2024г. № КУВИ-001/2024-157716606

Кадастровый номер:

47:23:0000000:79

План (чертеж, схема) части земельного участка

Учетный номер части: 47:23:0000000:79/524



Масштаб 1:7000

Условные обозначения:

ДОКУМЕНТ ПОДПИСАН
ЭЛЕКТРОННОЙ ПОДПИСЬЮ

Сертификат: 00ВВ056В7401СВ38D2В3576АСDС8425108

Владелец: ФЕДЕРАЛЬНАЯ СЛУЖБА ГОСУДАРСТВЕННОЙ
РЕГИСТРАЦИИ, КАДАСТРА И КАРТОГРАФИИ
Действителен: с 27.06.2023 по 19.09.2024

полное наименование должности

инициалы, фамилия

Земельный участок

вид объекта недвижимости

Лист № 116 раздела 4

Всего листов раздела 4: 554

Всего разделов: 6

Всего листов выписки: 2072

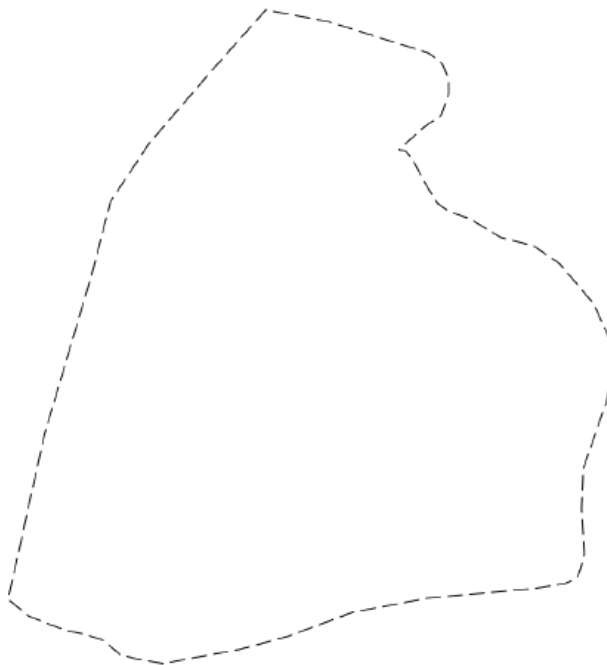
11.06.2024г. № КУВИ-001/2024-157716606

Кадастровый номер:

47:23:0000000:79

План (чертеж, схема) части земельного участка

Учетный номер части: 47:23:0000000:79/525



Масштаб 1:6000

Условные обозначения:

ДОКУМЕНТ ПОДПИСАН
ЭЛЕКТРОННОЙ ПОДПИСЬЮ

Сертификат: 00ВВ056В7401СВ38D2В3576АСDC8425108

Владелец: ФЕДЕРАЛЬНАЯ СЛУЖБА ГОСУДАРСТВЕННОЙ

РЕГИСТРАЦИИ, КАДАСТРА И КАРТОГРАФИИ

Действителен: с 27.06.2023 по 19.09.2024

полное наименование должности

инициалы, фамилия

Земельный участок

вид объекта недвижимости

Лист № 117 раздела 4

Всего листов раздела 4: 554

Всего разделов: 6

Всего листов выписки: 2072

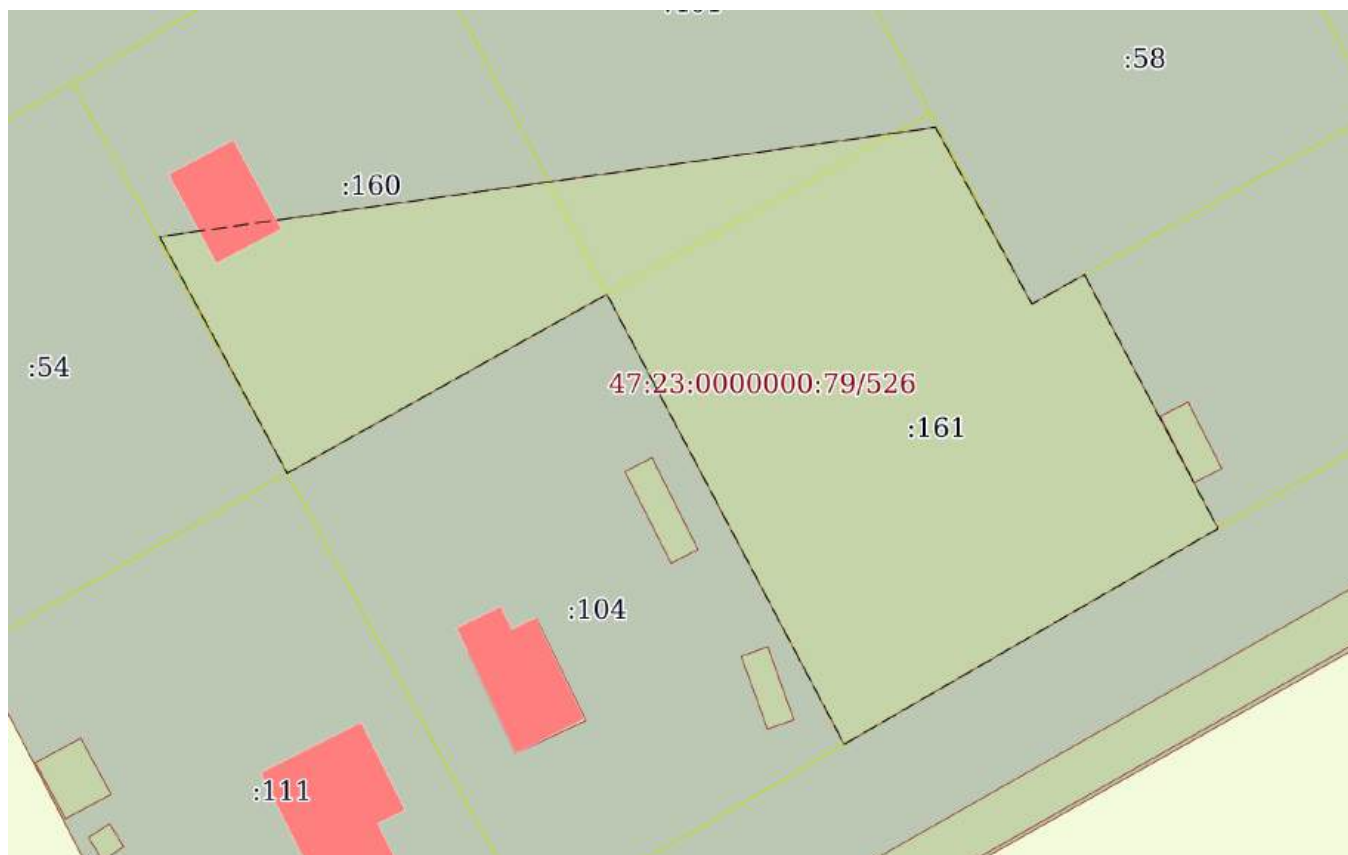
11.06.2024г. № КУВИ-001/2024-157716606

Кадастровый номер:

47:23:0000000:79

План (чертеж, схема) части земельного участка

Учетный номер части: 47:23:0000000:79/526



Масштаб 1:600

Условные обозначения:



ДОКУМЕНТ ПОДПИСАН
ЭЛЕКТРОННОЙ ПОДПИСЬЮ

Сертификат: 00ВВ056В7401СВ38D2В3576АСDС8425108

Владелец: ФЕДЕРАЛЬНАЯ СЛУЖБА ГОСУДАРСТВЕННОЙ

РЕГИСТРАЦИИ, КАДАСТРА И КАРТОГРАФИИ

Действителен: с 27.06.2023 по 19.09.2024

полное наименование должности

инициалы, фамилия

Земельный участок

вид объекта недвижимости

Лист № 118 раздела 4

Всего листов раздела 4: 554

Всего разделов: 6

Всего листов выписки: 2072

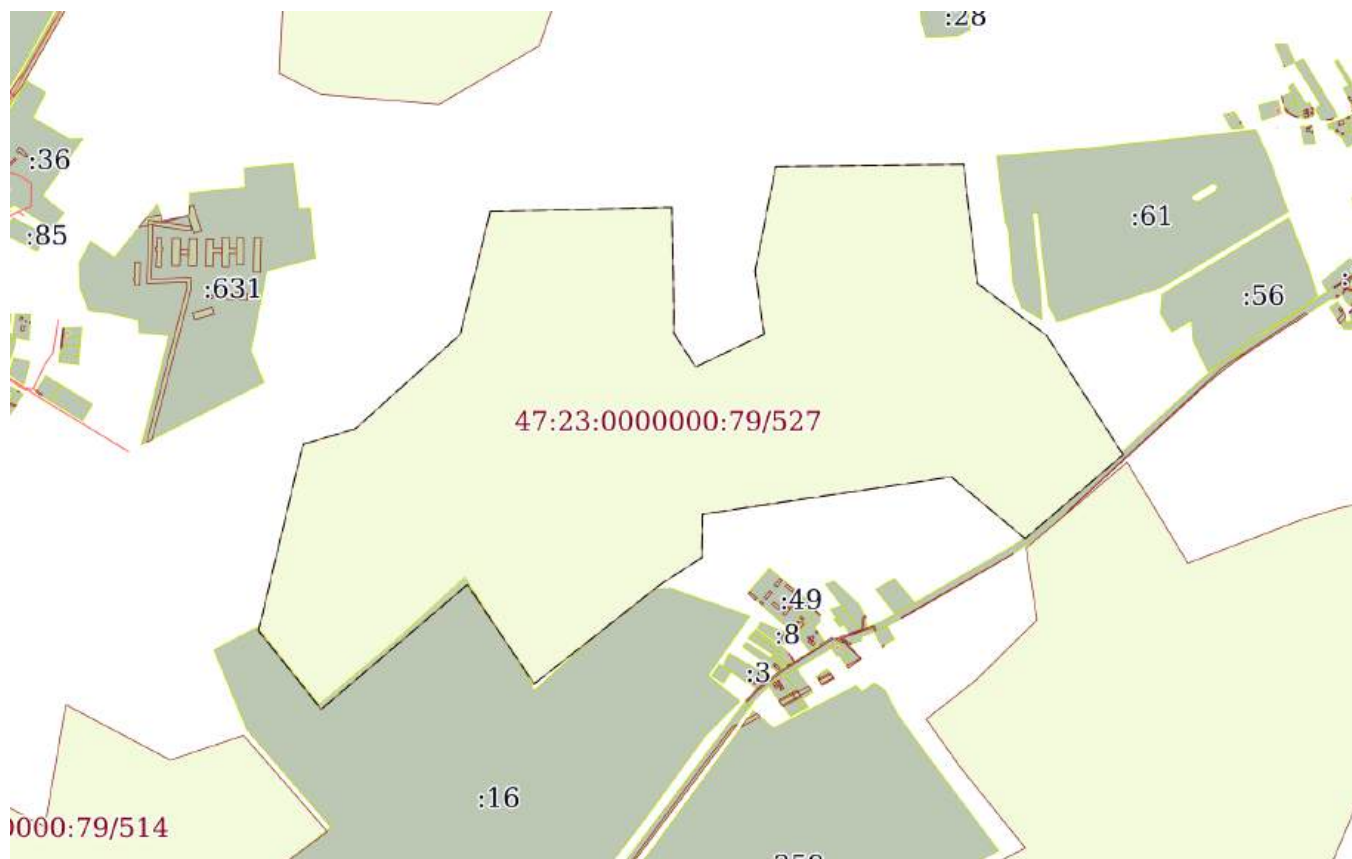
11.06.2024г. № КУВИ-001/2024-157716606

Кадастровый номер:

47:23:0000000:79

План (чертеж, схема) части земельного участка

Учетный номер части: 47:23:0000000:79/527



Масштаб 1:20000

Условные обозначения:



ДОКУМЕНТ ПОДПИСАН
ЭЛЕКТРОННОЙ ПОДПИСЬЮ

Сертификат: 00ВВ056В7401СВ38D2В3576АСDC8425108

Владелец: ФЕДЕРАЛЬНАЯ СЛУЖБА ГОСУДАРСТВЕННОЙ

РЕГИСТРАЦИИ, КАДАСТРА И КАРТОГРАФИИ

Действителен: с 27.06.2023 по 19.09.2024

полное наименование должности

инициалы, фамилия

Земельный участок

вид объекта недвижимости

Лист № 119 раздела 4

Всего листов раздела 4: 554

Всего разделов: 6

Всего листов выписки: 2072

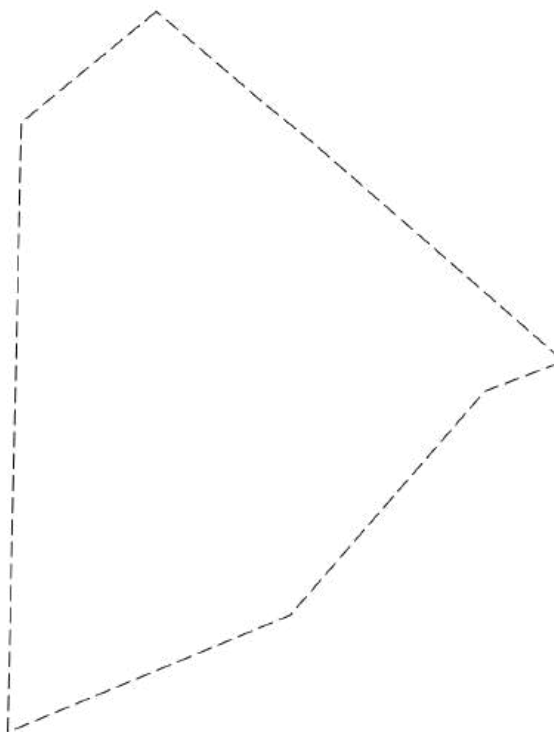
11.06.2024г. № КУВИ-001/2024-157716606

Кадастровый номер:

47:23:0000000:79

План (чертеж, схема) части земельного участка

Учетный номер части: 47:23:0000000:79/528



Масштаб 1:6000

Условные обозначения:

ДОКУМЕНТ ПОДПИСАН
ЭЛЕКТРОННОЙ ПОДПИСЬЮ

Сертификат: 00ВВ056В7401СВ38D2В3576АСDС8425108

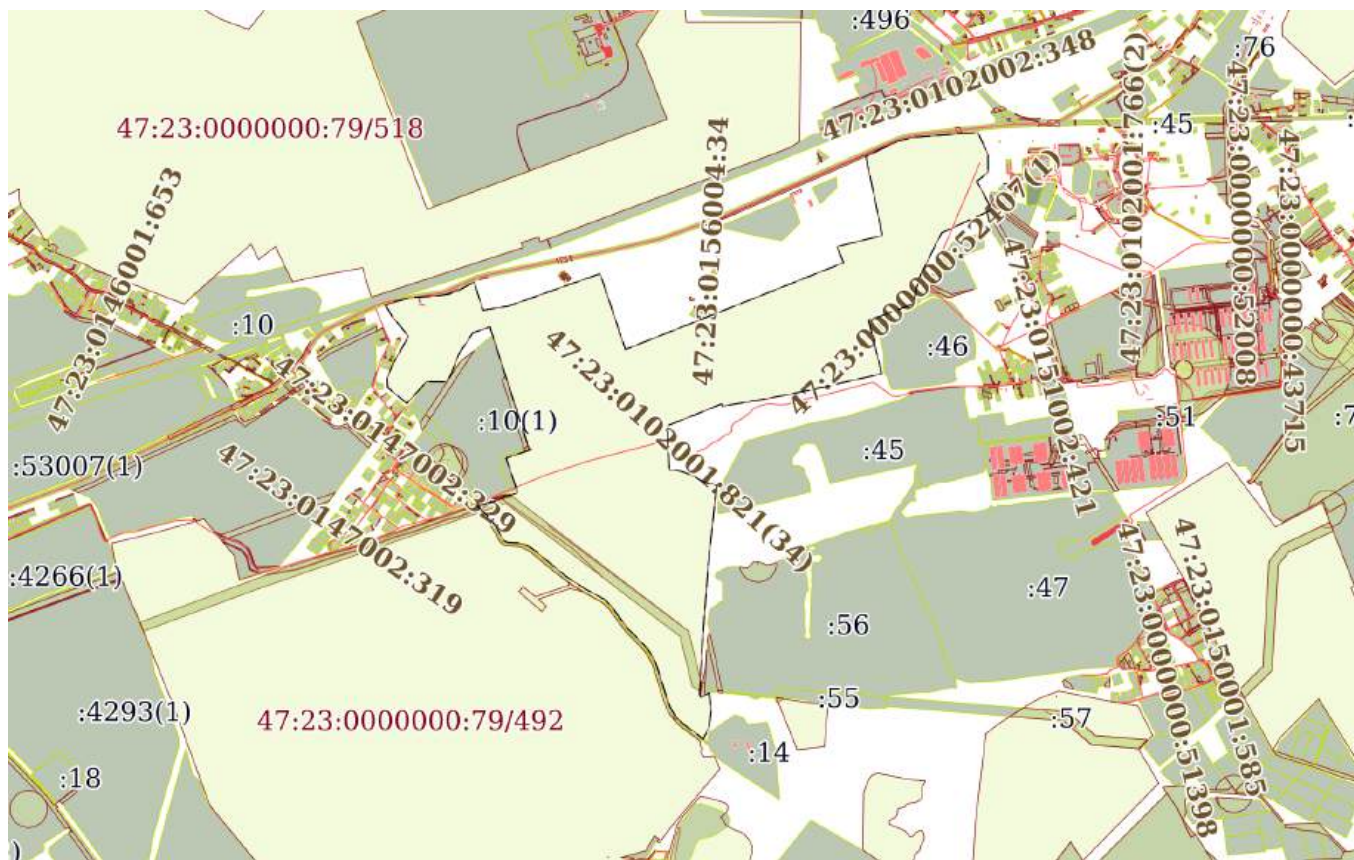
Владелец: ФЕДЕРАЛЬНАЯ СЛУЖБА ГОСУДАРСТВЕННОЙ
РЕГИСТРАЦИИ, КАДАСТРА И КАРТОГРАФИИ
Действителен: с 27.06.2023 по 19.09.2024

полное наименование должности

инициалы, фамилия

Земельный участок			
вид объекта недвижимости			
Лист № 120 раздела 4	Всего листов раздела 4: 554	Всего разделов: 6	Всего листов выписки: 2072
11.06.2024г. № КУВИ-001/2024-157716606			
Кадастровый номер:		47:23:0000000:79	

План (чертеж, схема) части земельного участка	Учетный номер части: 47:23:0000000:79/529
---	---



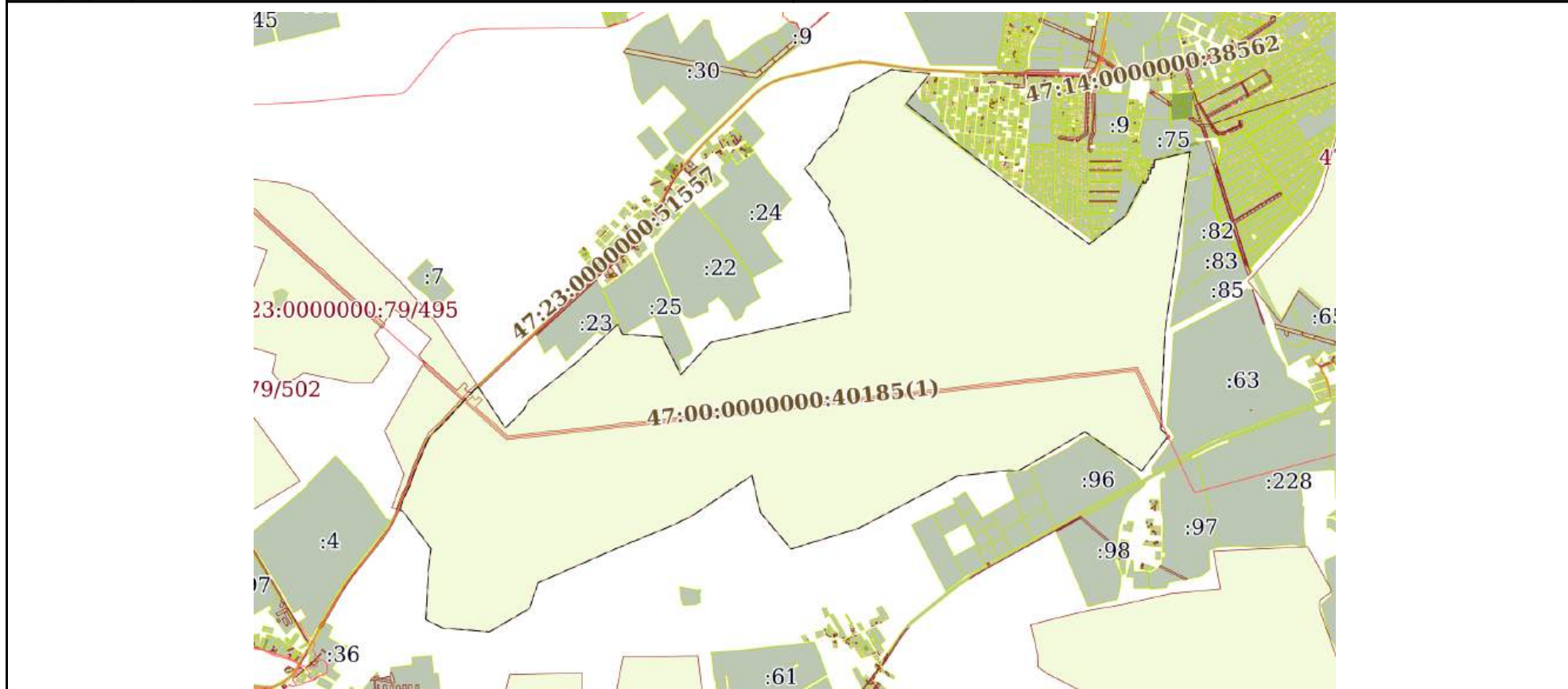
Масштаб 1:40000	Условные обозначения:
-----------------	-----------------------

 ДОКУМЕНТ ПОДПИСАН ЭЛЕКТРОННОЙ ПОДПИСЬЮ
Сертификат: 00ВВ056В7401СВ38D2В3576АСDC8425108
Владелец: ФЕДЕРАЛЬНАЯ СЛУЖБА ГОСУДАРСТВЕННОЙ РЕГИСТРАЦИИ, КАДАСТРА И КАРТОГРАФИИ
Действителен: с 27.06.2023 по 19.09.2024


полное наименование должности		инициалы, фамилия
-------------------------------	--	-------------------

Земельный участок			
вид объекта недвижимости			
Лист № 121 раздела 4	Всего листов раздела 4: 554	Всего разделов: 6	Всего листов выписки: 2072
11.06.2024г. № КУВИ-001/2024-157716606			
Кадастровый номер:		47:23:0000000:79	

План (чертеж, схема) части земельного участка Учетный номер части: 47:23:0000000:79/530



Масштаб 1:40000 Условные обозначения:

	 <p>ДОКУМЕНТ ПОДПИСАН ЭЛЕКТРОННОЙ ПОДПИСЬЮ</p> <p>Сертификат: 00ВВ056В7401СВ38D2В3576АСDC8425108 Владелец: ФЕДЕРАЛЬНАЯ СЛУЖБА ГОСУДАРСТВЕННОЙ РЕГИСТРАЦИИ, КАДАСТРА И КАРТОГРАФИИ Действителен: с 27.06.2023 по 19.09.2024</p>	
полное наименование должности		инициалы, фамилия

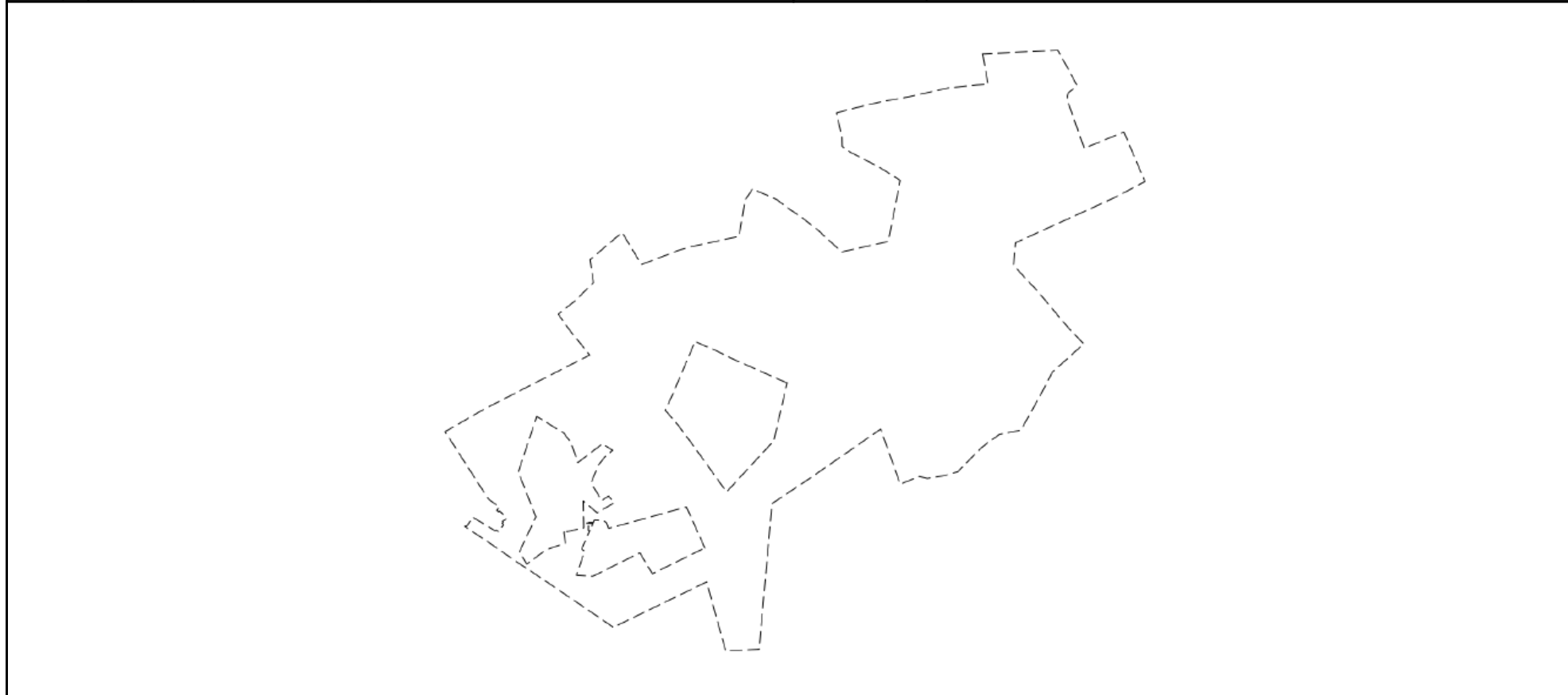
Земельный участок
вид объекта недвижимости

Лист № 122 раздела 4	Всего листов раздела 4: 554	Всего разделов: 6	Всего листов выписки: 2072
----------------------	-----------------------------	-------------------	----------------------------

11.06.2024г. № КУВИ-001/2024-157716606

Кадастровый номер: 47:23:0000000:79

План (чертеж, схема) части земельного участка Учетный номер части: 47:23:0000000:79/531



Масштаб 1:50000 Условные обозначения:

полное наименование должности	инициалы, фамилия
-------------------------------	-------------------



**ДОКУМЕНТ ПОДПИСАН
ЭЛЕКТРОННОЙ ПОДПИСЬЮ**

Сертификат: 00ВВ056В7401СВ38D2В3576АСDС8425108
 Владелец: ФЕДЕРАЛЬНАЯ СЛУЖБА ГОСУДАРСТВЕННОЙ
 РЕГИСТРАЦИИ, КАДАСТРА И КАРТОГРАФИИ
 Действителен: с 27.06.2023 по 19.09.2024

Земельный участок
вид объекта недвижимости

Лист № 123 раздела 4	Всего листов раздела 4: 554	Всего разделов: 6	Всего листов выписки: 2072
----------------------	-----------------------------	-------------------	----------------------------

11.06.2024г. № КУВИ-001/2024-157716606

Кадастровый номер: 47:23:0000000:79

План (чертеж, схема) части земельного участка Учетный номер части: 47:23:0000000:79/532



Масштаб 1:20000 Условные обозначения:

	 ДОКУМЕНТ ПОДПИСАН ЭЛЕКТРОННОЙ ПОДПИСЬЮ Сертификат: 00BV056B7401CB38D2B3576ACDC8425108 Владелец: ФЕДЕРАЛЬНАЯ СЛУЖБА ГОСУДАРСТВЕННОЙ РЕГИСТРАЦИИ, КАДАСТРА И КАРТОГРАФИИ Действителен: с 27.06.2023 по 19.09.2024	
полное наименование должности	инициалы, фамилия	

Земельный участок
вид объекта недвижимости

Лист № 124 раздела 4

Всего листов раздела 4: 554

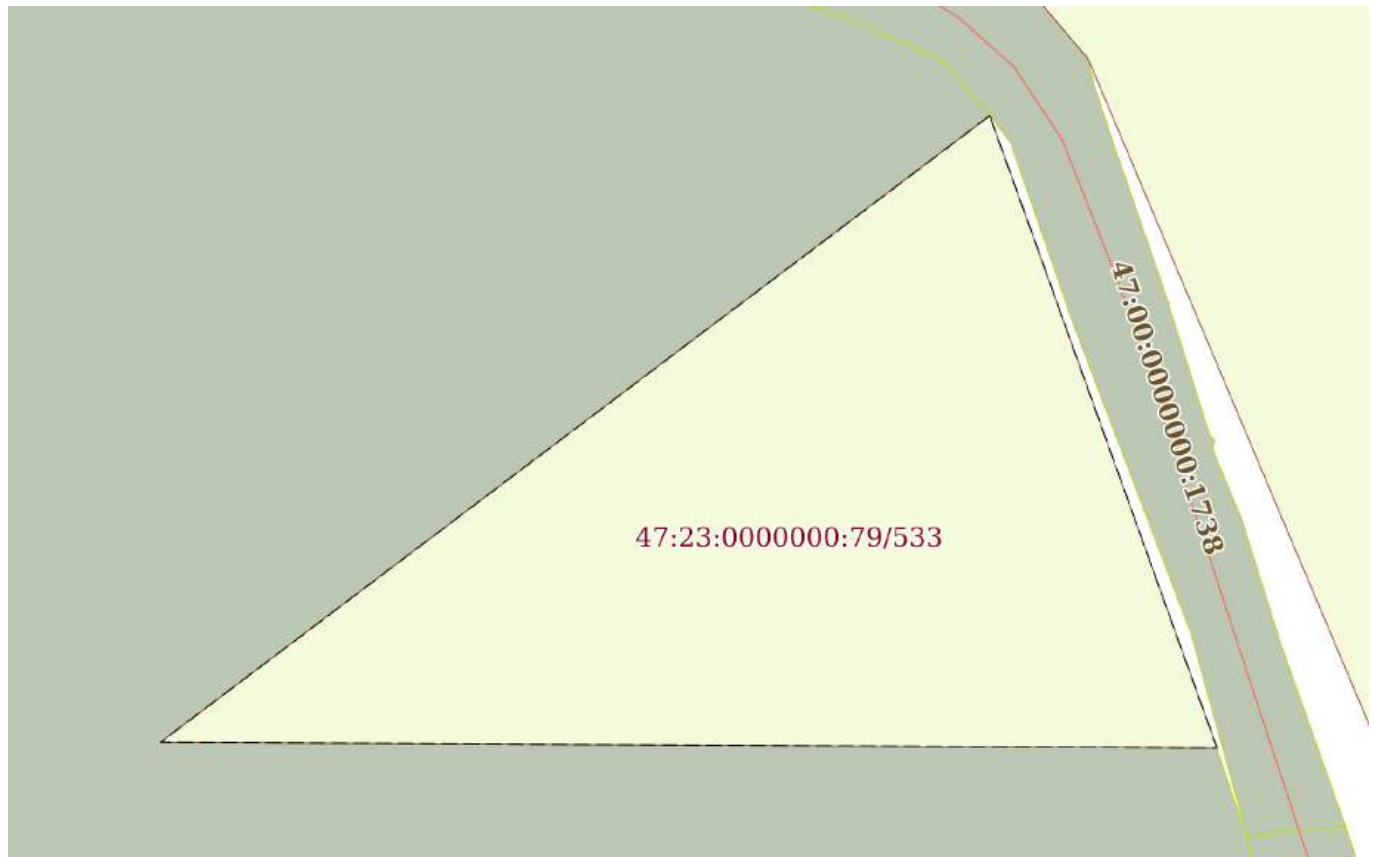
Всего разделов: 6

Всего листов выписки: 2072

11.06.2024г. № КУВИ-001/2024-157716606


Кадастровый номер: 47:23:0000000:79

План (чертеж, схема) части земельного участка Учетный номер части: 47:23:0000000:79/533



Масштаб 1:2000

Условные обозначения:


ДОКУМЕНТ ПОДПИСАН
ЭЛЕКТРОННОЙ ПОДПИСЬЮ
Сертификат: 00ВВ056В7401СВ38D2В3576АСDС8425108
Владелец: ФЕДЕРАЛЬНАЯ СЛУЖБА ГОСУДАРСТВЕННОЙ
РЕГИСТРАЦИИ, КАДАСТРА И КАРТОГРАФИИ
Действителен: с 27.06.2023 по 19.09.2024

полное наименование должности

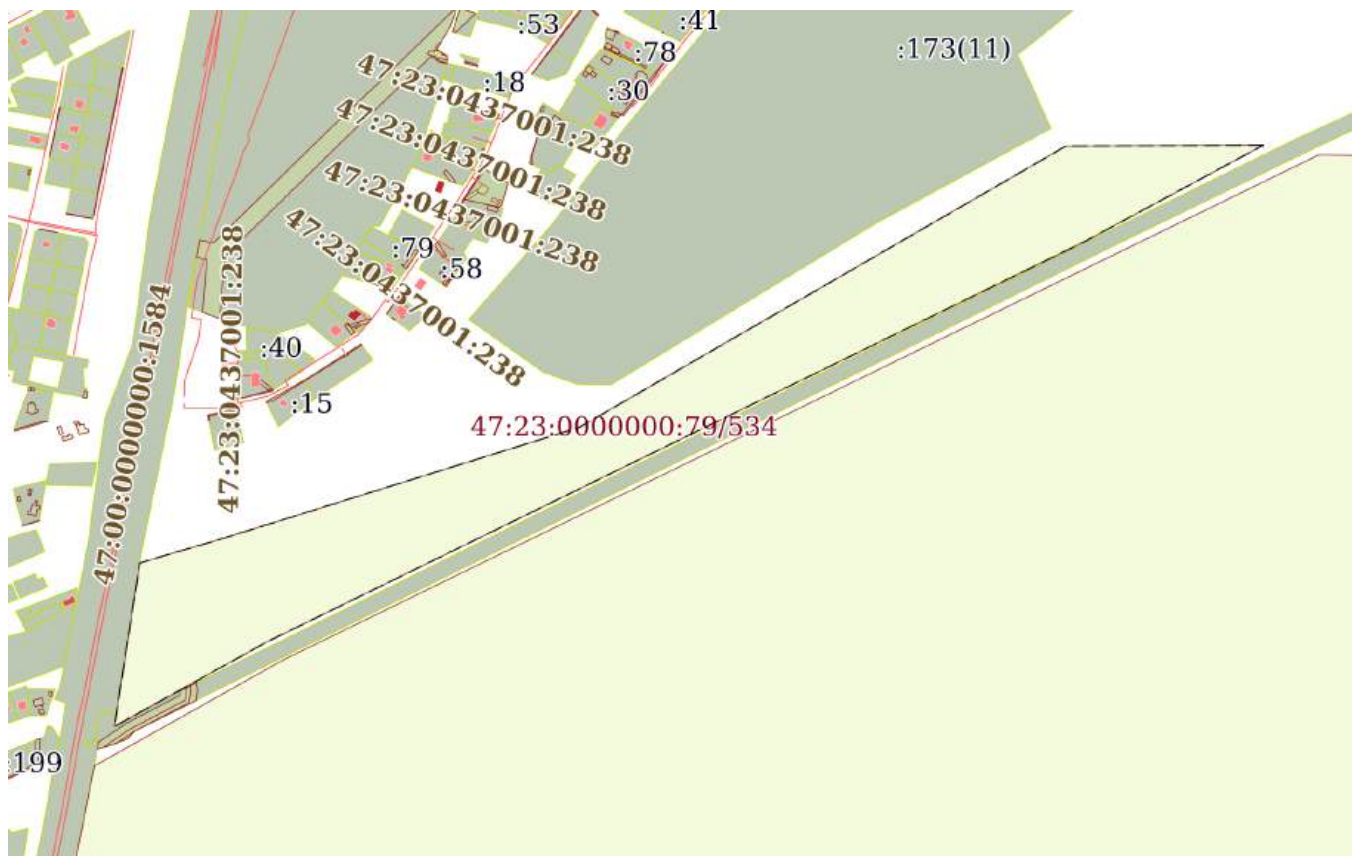
инициалы, фамилия

Земельный участок			
вид объекта недвижимости			
Лист № 125 раздела 4	Всего листов раздела 4: 554	Всего разделов: 6	Всего листов выписки: 2072

11.06.2024г. № КУВИ-001/2024-157716606

Кадастровый номер: 47:23:0000000:79

План (чертеж, схема) части земельного участка Учетный номер части: 47:23:0000000:79/534



Масштаб 1:9000

Условные обозначения:

полное наименование должности	инициалы, фамилия	



ДОКУМЕНТ ПОДПИСАН
ЭЛЕКТРОННОЙ ПОДПИСЬЮ

Сертификат: 00ВВ056В7401СВ38D2В3576АСDС8425108
Владелец: ФЕДЕРАЛЬНАЯ СЛУЖБА ГОСУДАРСТВЕННОЙ
РЕГИСТРАЦИИ, КАДАСТРА И КАРТОГРАФИИ
Действителен: с 27.06.2023 по 19.09.2024

Земельный участок

вид объекта недвижимости

Лист № 126 раздела 4

Всего листов раздела 4: 554

Всего разделов: 6

Всего листов выписки: 2072

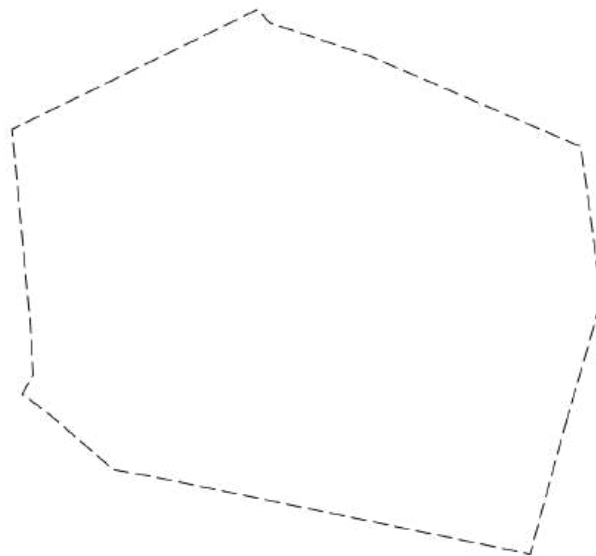
11.06.2024г. № КУВИ-001/2024-157716606

Кадастровый номер:

47:23:0000000:79

План (чертеж, схема) части земельного участка

Учетный номер части: 47:23:0000000:79/535



Масштаб 1:20000

Условные обозначения:

ДОКУМЕНТ ПОДПИСАН
ЭЛЕКТРОННОЙ ПОДПИСЬЮ

Сертификат: 00ВВ056В7401СВ38D2В3576АСDС8425108

Владелец: ФЕДЕРАЛЬНАЯ СЛУЖБА ГОСУДАРСТВЕННОЙ
РЕГИСТРАЦИИ, КАДАСТРА И КАРТОГРАФИИ
Действителен: с 27.06.2023 по 19.09.2024

полное наименование должности

инициалы, фамилия

Земельный участок

вид объекта недвижимости

Лист № 127 раздела 4

Всего листов раздела 4: 554

Всего разделов: 6

Всего листов выписки: 2072

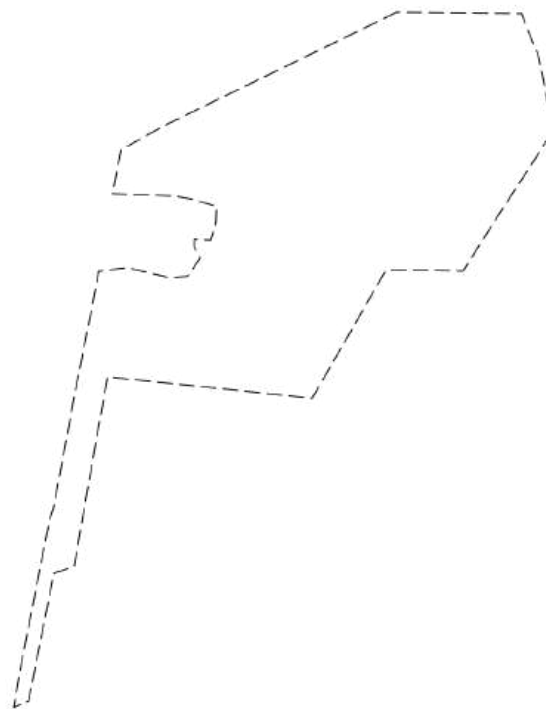
11.06.2024г. № КУВИ-001/2024-157716606

Кадастровый номер:

47:23:0000000:79

План (чертеж, схема) части земельного участка

Учетный номер части: 47:23:0000000:79/536



Масштаб 1:40000

Условные обозначения:

ДОКУМЕНТ ПОДПИСАН
ЭЛЕКТРОННОЙ ПОДПИСЬЮ

Сертификат: 00ВВ056В7401СВ38D2В3576АСDС8425108

Владелец: ФЕДЕРАЛЬНАЯ СЛУЖБА ГОСУДАРСТВЕННОЙ
РЕГИСТРАЦИИ, КАДАСТРА И КАРТОГРАФИИ
Действителен: с 27.06.2023 по 19.09.2024

ПОЛНОЕ НАИМЕНОВАНИЕ ДОЛЖНОСТИ

ИНИЦИАЛЫ, ФАМИЛИЯ

Земельный участок			
вид объекта недвижимости			
Лист № 128 раздела 4	Всего листов раздела 4: 554	Всего разделов: 6	Всего листов выписки: 2072
11.06.2024г. № КУВИ-001/2024-157716606			
Кадастровый номер:		47:23:0000000:79	

План (чертеж, схема) части земельного участка Учетный номер части: 47:23:0000000:79/537



Масштаб 1:30000 Условные обозначения:

	 ДОКУМЕНТ ПОДПИСАН ЭЛЕКТРОННОЙ ПОДПИСЬЮ Сертификат: 00ВВ056В7401СВ38D2В3576АСDС8425108 Владелец: ФЕДЕРАЛЬНАЯ СЛУЖБА ГОСУДАРСТВЕННОЙ РЕГИСТРАЦИИ, КАДАСТРА И КАРТОГРАФИИ Действителен: с 27.06.2023 по 19.09.2024	
полное наименование должности	инициалы, фамилия	

Земельный участок

вид объекта недвижимости

Лист № 129 раздела 4

Всего листов раздела 4: 554

Всего разделов: 6

Всего листов выписки: 2072

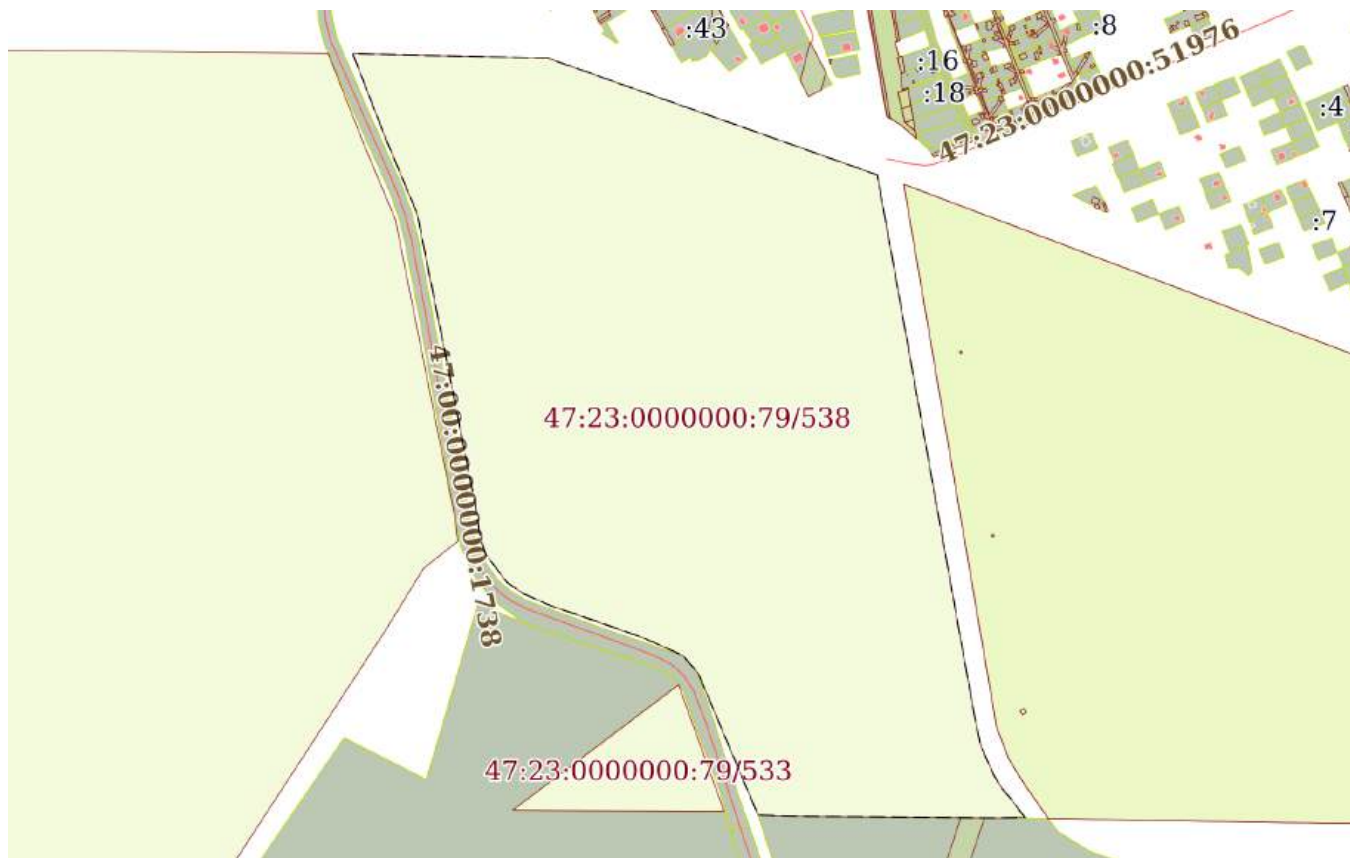
11.06.2024г. № КУВИ-001/2024-157716606

Кадастровый номер:

47:23:0000000:79

План (чертеж, схема) части земельного участка

Учетный номер части: 47:23:0000000:79/538



Масштаб 1:10000

Условные обозначения:

ДОКУМЕНТ ПОДПИСАН
ЭЛЕКТРОННОЙ ПОДПИСЬЮ

Сертификат: 00ВВ056В7401СВ38D2В3576АСDС8425108

Владелец: ФЕДЕРАЛЬНАЯ СЛУЖБА ГОСУДАРСТВЕННОЙ

РЕГИСТРАЦИИ, КАДАСТРА И КАРТОГРАФИИ

Действителен: с 27.06.2023 по 19.09.2024

полное наименование должности

инициалы, фамилия


Земельный участок
вид объекта недвижимости

Лист № 130 раздела 4	Всего листов раздела 4: 554	Всего разделов: 6	Всего листов выписки: 2072
----------------------	-----------------------------	-------------------	----------------------------

11.06.2024г. № КУВИ-001/2024-157716606

Кадастровый номер: 47:23:0000000:79

План (чертеж, схема) части земельного участка Учетный номер части: 47:23:0000000:79/539



Масштаб 1:9000 Условные обозначения:

полное наименование должности	инициалы, фамилия
-------------------------------	-------------------



**ДОКУМЕНТ ПОДПИСАН
ЭЛЕКТРОННОЙ ПОДПИСЬЮ**

Сертификат: 00ВВ056В7401СВ38D2В3576АСDС8425108
 Владелец: ФЕДЕРАЛЬНАЯ СЛУЖБА ГОСУДАРСТВЕННОЙ
 РЕГИСТРАЦИИ, КАДАСТРА И КАРТОГРАФИИ
 Действителен: с 27.06.2023 по 19.09.2024

Земельный участок

вид объекта недвижимости

Лист № 131 раздела 4

Всего листов раздела 4: 554

Всего разделов: 6

Всего листов выписки: 2072

11.06.2024г. № КУВИ-001/2024-157716606

Кадастровый номер:

47:23:0000000:79

План (чертеж, схема) части земельного участка

Учетный номер части: 47:23:0000000:79/540



Масштаб 1:3000

Условные обозначения:



ДОКУМЕНТ ПОДПИСАН
ЭЛЕКТРОННОЙ ПОДПИСЬЮ

Сертификат: 00ВВ056В7401СВ38D2В3576АСDC8425108

Владелец: ФЕДЕРАЛЬНАЯ СЛУЖБА ГОСУДАРСТВЕННОЙ

РЕГИСТРАЦИИ, КАДАСТРА И КАРТОГРАФИИ

Действителен: с 27.06.2023 по 19.09.2024

полное наименование должности

инициалы, фамилия

Земельный участок

вид объекта недвижимости

Лист № 132 раздела 4

Всего листов раздела 4: 554

Всего разделов: 6

Всего листов выписки: 2072

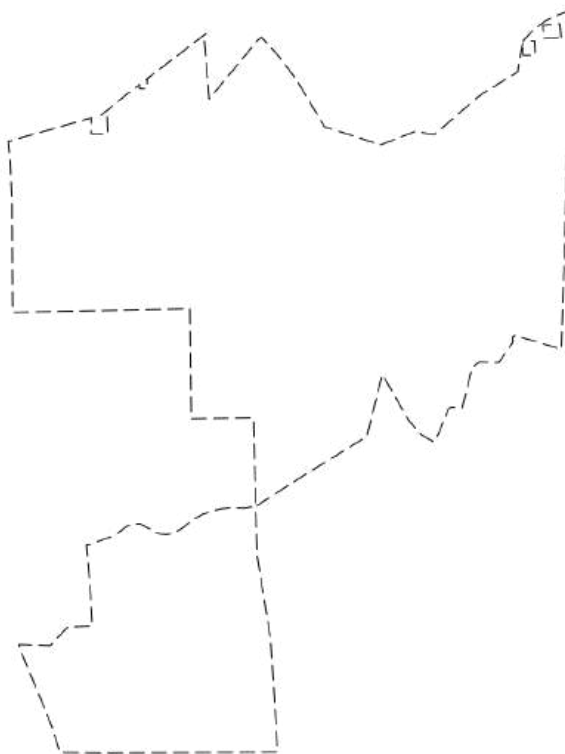
11.06.2024г. № КУВИ-001/2024-157716606

Кадастровый номер:

47:23:0000000:79

План (чертеж, схема) части земельного участка

Учетный номер части: 47:23:0000000:79/541



Масштаб 1:40000

Условные обозначения:

ДОКУМЕНТ ПОДПИСАН
ЭЛЕКТРОННОЙ ПОДПИСЬЮ

Сертификат: 00ВВ056В7401СВ38D2В3576АСDС8425108

Владелец: ФЕДЕРАЛЬНАЯ СЛУЖБА ГОСУДАРСТВЕННОЙ

РЕГИСТРАЦИИ, КАДАСТРА И КАРТОГРАФИИ

Действителен: с 27.06.2023 по 19.09.2024

полное наименование должности

инициалы, фамилия

Земельный участок

вид объекта недвижимости

Лист № 133 раздела 4

Всего листов раздела 4: 554

Всего разделов: 6

Всего листов выписки: 2072

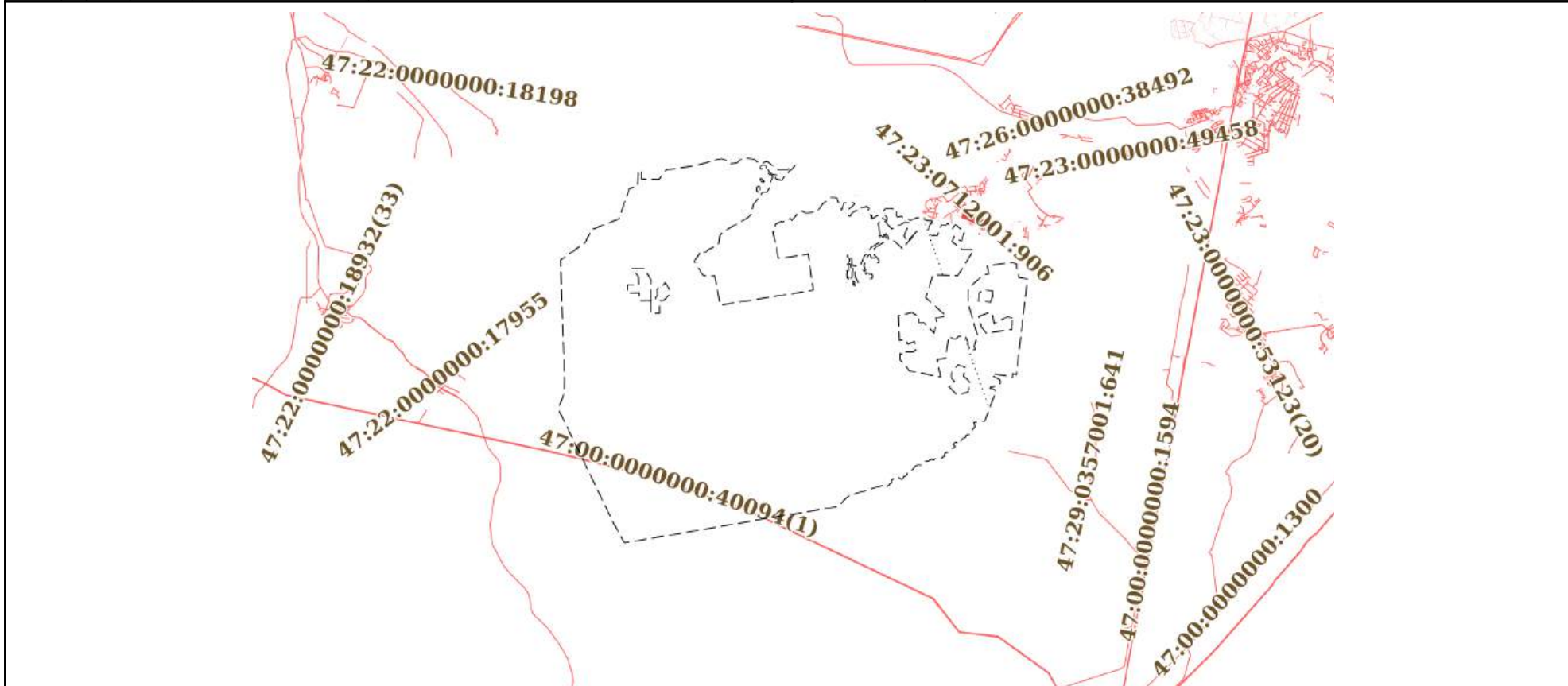
11.06.2024г. № КУВИ-001/2024-157716606

Кадастровый номер:

47:23:0000000:79

План (чертеж, схема) части земельного участка

Учетный номер части: 47:23:0000000:79/542



Масштаб 1:200000

Условные обозначения:



ДОКУМЕНТ ПОДПИСАН
ЭЛЕКТРОННОЙ ПОДПИСЬЮ

Сертификат: 00BV056V7401CB38D2B3576ACDC8425108

Владелец: ФЕДЕРАЛЬНАЯ СЛУЖБА ГОСУДАРСТВЕННОЙ

РЕГИСТРАЦИИ, КАДАСТРА И КАРТОГРАФИИ

Действителен: с 27.06.2023 по 19.09.2024

полное наименование должности

инициалы, фамилия

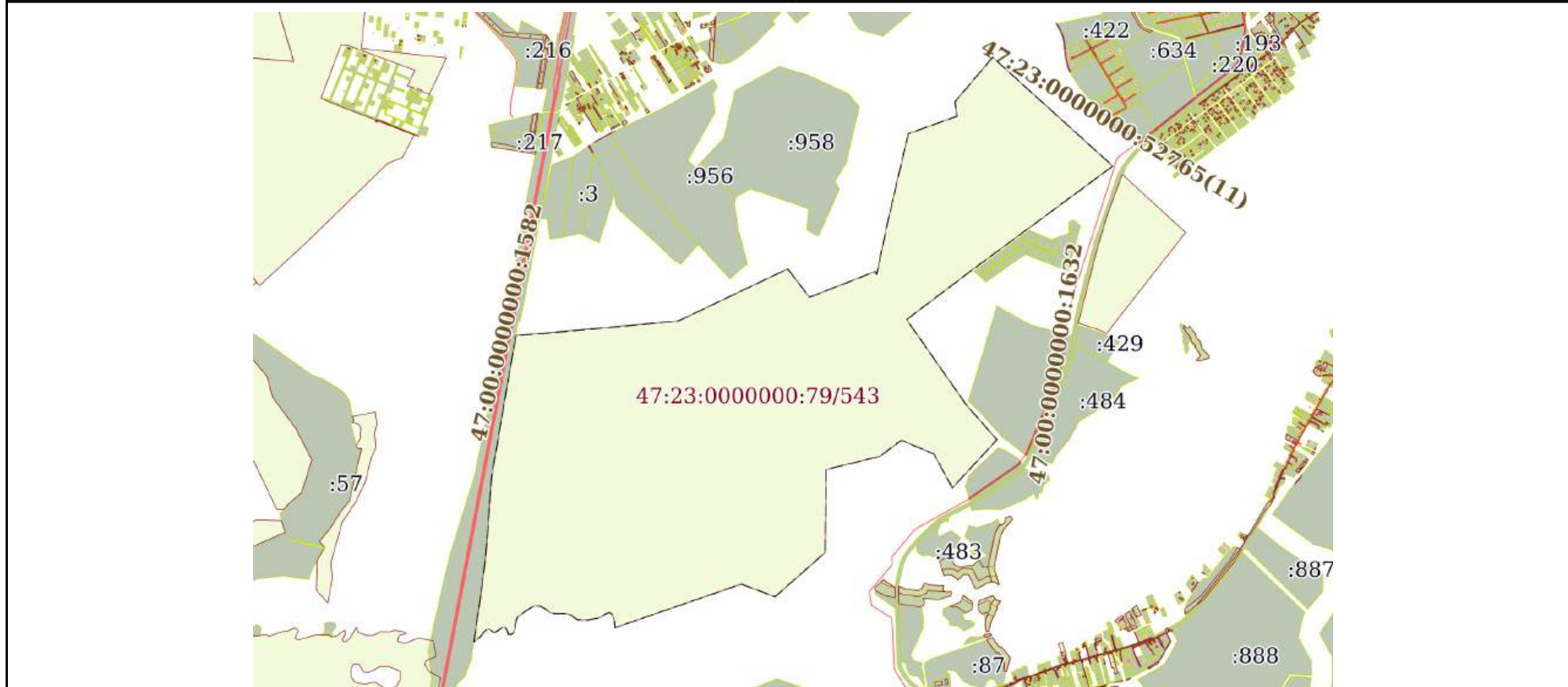
Земельный участок
вид объекта недвижимости

Лист № 134 раздела 4	Всего листов раздела 4: 554	Всего разделов: 6	Всего листов выписки: 2072
----------------------	-----------------------------	-------------------	----------------------------

11.06.2024г. № КУВИ-001/2024-157716606

Кадастровый номер: 47:23:0000000:79

План (чертеж, схема) части земельного участка Учетный номер части: 47:23:0000000:79/543



Масштаб 1:30000 Условные обозначения:

	 ДОКУМЕНТ ПОДПИСАН ЭЛЕКТРОННОЙ ПОДПИСЬЮ Сертификат: 00BV056V7401CB38D2B3576ACDC8425108 Владелец: ФЕДЕРАЛЬНАЯ СЛУЖБА ГОСУДАРСТВЕННОЙ РЕГИСТРАЦИИ, КАДАСТРА И КАРТОГРАФИИ Действителен: с 27.06.2023 по 19.09.2024	
полное наименование должности	инициалы, фамилия	

Земельный участок

вид объекта недвижимости

Лист № 135 раздела 4

Всего листов раздела 4: 554

Всего разделов: 6

Всего листов выписки: 2072

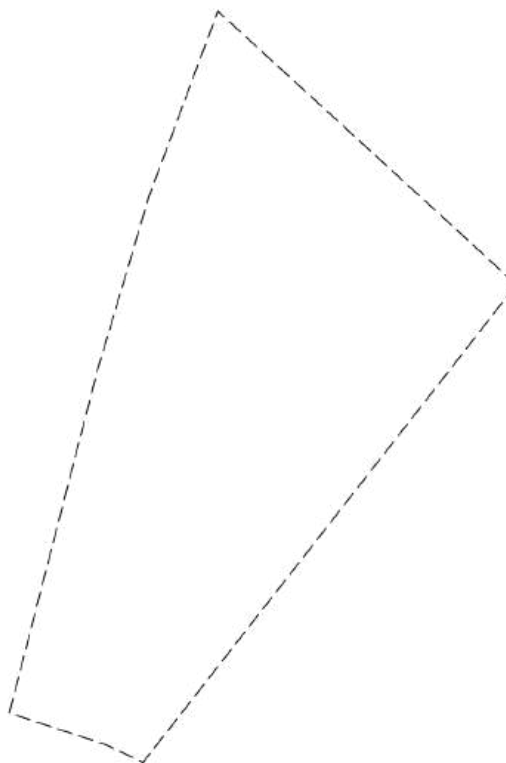
11.06.2024г. № КУВИ-001/2024-157716606

Кадастровый номер:

47:23:0000000:79

План (чертеж, схема) части земельного участка

Учетный номер части: 47:23:0000000:79/544



Масштаб 1:8000

Условные обозначения:

ДОКУМЕНТ ПОДПИСАН
ЭЛЕКТРОННОЙ ПОДПИСЬЮ

Сертификат: 00ВВ056В7401СВ38D2В3576АСDС8425108

Владелец: ФЕДЕРАЛЬНАЯ СЛУЖБА ГОСУДАРСТВЕННОЙ
РЕГИСТРАЦИИ, КАДАСТРА И КАРТОГРАФИИ
Действителен: с 27.06.2023 по 19.09.2024

полное наименование должности

инициалы, фамилия

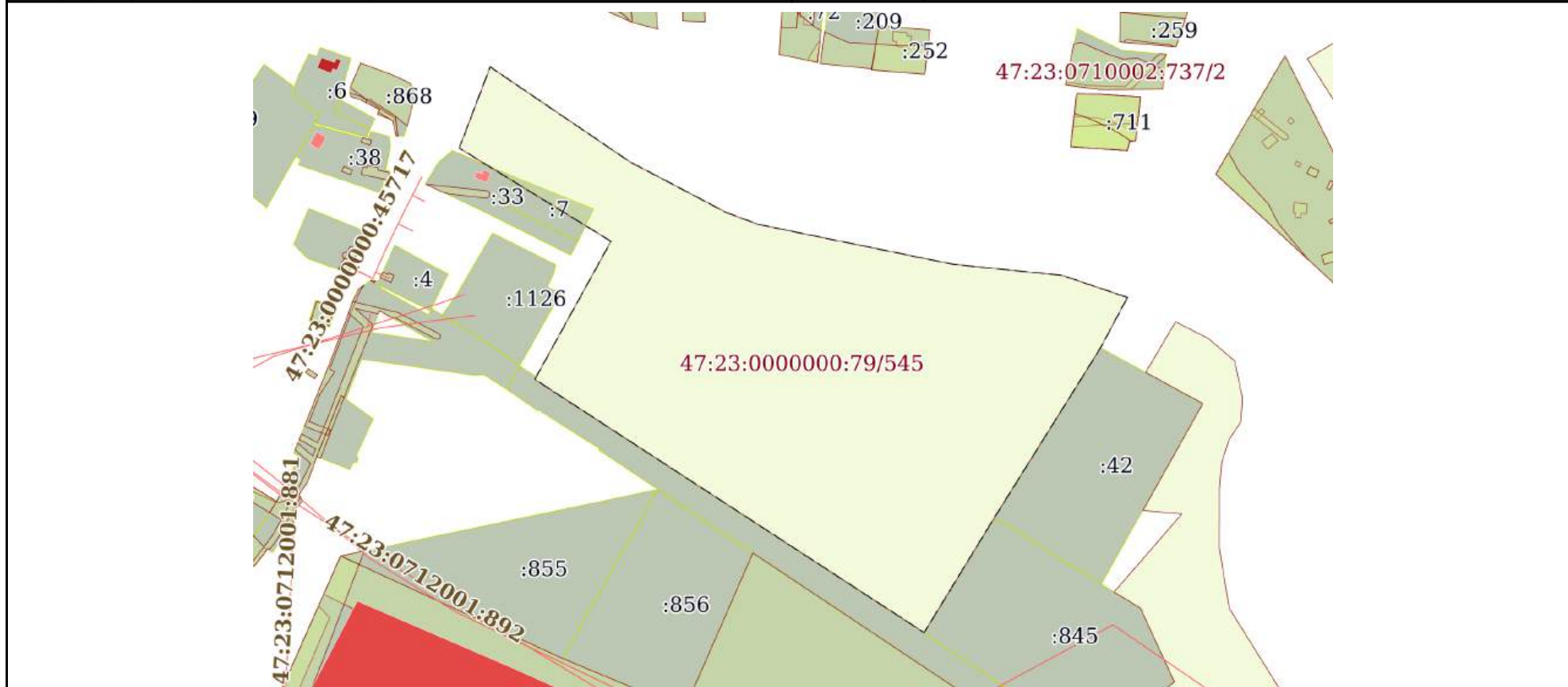
Земельный участок
вид объекта недвижимости

Лист № 136 раздела 4	Всего листов раздела 4: 554	Всего разделов: 6	Всего листов выписки: 2072
----------------------	-----------------------------	-------------------	----------------------------

11.06.2024г. № КУВИ-001/2024-157716606

Кадастровый номер: 47:23:0000000:79

План (чертеж, схема) части земельного участка Учетный номер части: 47:23:0000000:79/545



Масштаб 1:4000 Условные обозначения:

полное наименование должности	инициалы, фамилия
-------------------------------	-------------------



**ДОКУМЕНТ ПОДПИСАН
ЭЛЕКТРОННОЙ ПОДПИСЬЮ**

Сертификат: 00BV056B7401CB38D2B3576ACDC8425108
 Владелец: ФЕДЕРАЛЬНАЯ СЛУЖБА ГОСУДАРСТВЕННОЙ
 РЕГИСТРАЦИИ, КАДАСТРА И КАРТОГРАФИИ
 Действителен: с 27.06.2023 по 19.09.2024

Земельный участок

вид объекта недвижимости

Лист № 137 раздела 4

Всего листов раздела 4: 554

Всего разделов: 6

Всего листов выписки: 2072

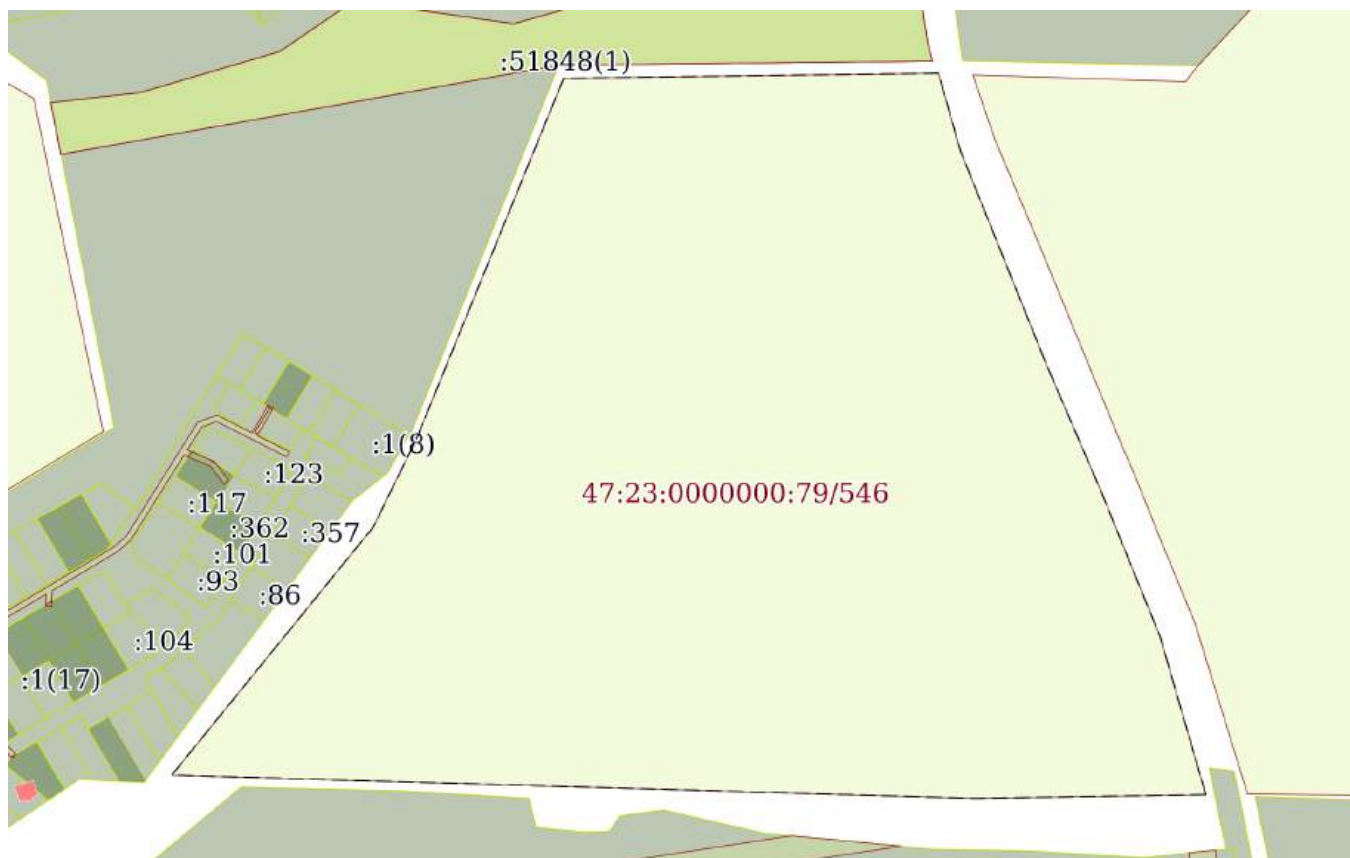
11.06.2024г. № КУВИ-001/2024-157716606

Кадастровый номер:

47:23:0000000:79

План (чертеж, схема) части земельного участка

Учетный номер части: 47:23:0000000:79/546



Масштаб 1:6000

Условные обозначения:



ДОКУМЕНТ ПОДПИСАН
ЭЛЕКТРОННОЙ ПОДПИСЬЮ

Сертификат: 00ВВ056В7401СВ38D2В3576АСDС8425108

Владелец: ФЕДЕРАЛЬНАЯ СЛУЖБА ГОСУДАРСТВЕННОЙ

РЕГИСТРАЦИИ, КАДАСТРА И КАРТОГРАФИИ

Действителен: с 27.06.2023 по 19.09.2024

полное наименование должности

инициалы, фамилия

Земельный участок

вид объекта недвижимости

Лист № 138 раздела 4

Всего листов раздела 4: 554

Всего разделов: 6

Всего листов выписки: 2072

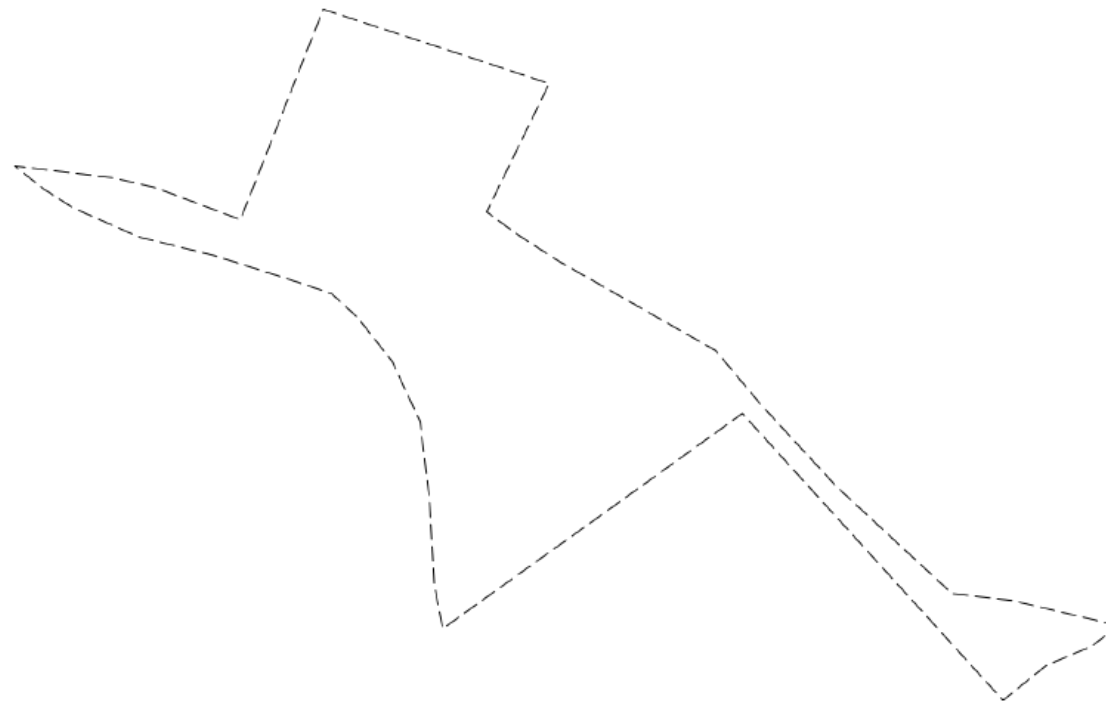
11.06.2024г. № КУВИ-001/2024-157716606

Кадастровый номер:

47:23:0000000:79

План (чертеж, схема) части земельного участка

Учетный номер части: 47:23:0000000:79/547



Масштаб 1:5000

Условные обозначения:

ДОКУМЕНТ ПОДПИСАН
ЭЛЕКТРОННОЙ ПОДПИСЬЮ

Сертификат: 00ВВ056В7401СВ38D2В3576АСDС8425108

Владелец: ФЕДЕРАЛЬНАЯ СЛУЖБА ГОСУДАРСТВЕННОЙ
РЕГИСТРАЦИИ, КАДАСТРА И КАРТОГРАФИИ
Действителен: с 27.06.2023 по 19.09.2024

ПОЛНОЕ НАИМЕНОВАНИЕ ДОЛЖНОСТИ

инициалы, фамилия


Земельный участок
вид объекта недвижимости

Лист № 139 раздела 4	Всего листов раздела 4: 554	Всего разделов: 6	Всего листов выписки: 2072
----------------------	-----------------------------	-------------------	----------------------------

11.06.2024г. № КУВИ-001/2024-157716606

Кадастровый номер: 47:23:0000000:79

План (чертеж, схема) части земельного участка Учетный номер части: 47:23:0000000:79/548



Масштаб 1:2000 Условные обозначения:

полное наименование должности	инициалы, фамилия
-------------------------------	-------------------



**ДОКУМЕНТ ПОДПИСАН
ЭЛЕКТРОННОЙ ПОДПИСЬЮ**

Сертификат: 00ВВ056В7401СВ38D2В3576АСDС8425108
 Владелец: ФЕДЕРАЛЬНАЯ СЛУЖБА ГОСУДАРСТВЕННОЙ
 РЕГИСТРАЦИИ, КАДАСТРА И КАРТОГРАФИИ
 Действителен: с 27.06.2023 по 19.09.2024

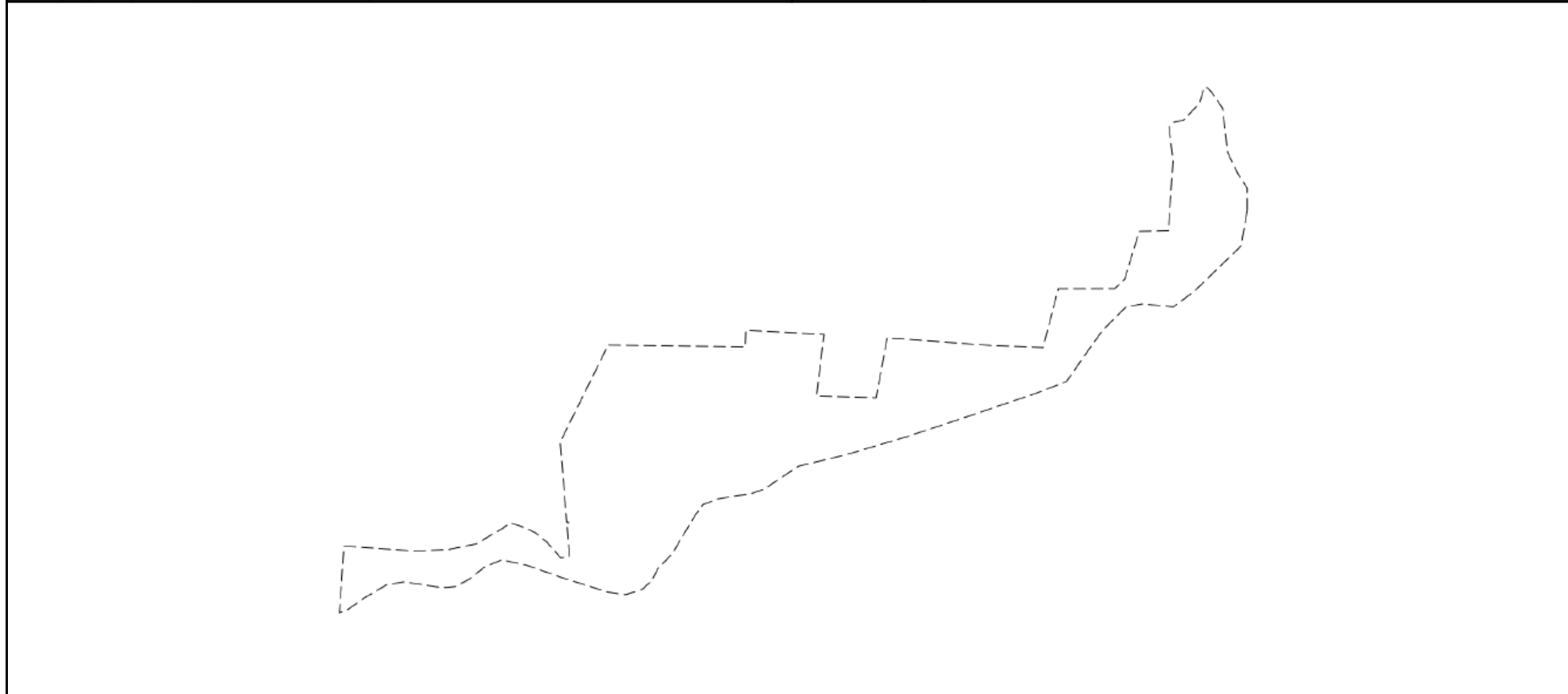
Земельный участок
вид объекта недвижимости

Лист № 140 раздела 4	Всего листов раздела 4: 554	Всего разделов: 6	Всего листов выписки: 2072
----------------------	-----------------------------	-------------------	----------------------------

11.06.2024г. № КУВИ-001/2024-157716606

Кадастровый номер: 47:23:0000000:79

План (чертеж, схема) части земельного участка Учетный номер части: 47:23:0000000:79/549



Масштаб 1:9000 Условные обозначения:

полное наименование должности	инициалы, фамилия
-------------------------------	-------------------



ДОКУМЕНТ ПОДПИСАН
ЭЛЕКТРОННОЙ ПОДПИСЬЮ

Сертификат: 00ВВ056В7401СВ38D2В3576АСDС8425108
Владелец: ФЕДЕРАЛЬНАЯ СЛУЖБА ГОСУДАРСТВЕННОЙ
РЕГИСТРАЦИИ, КАДАСТРА И КАРТОГРАФИИ
Действителен: с 27.06.2023 по 19.09.2024

Земельный участок

вид объекта недвижимости

Лист № 141 раздела 4

Всего листов раздела 4: 554

Всего разделов: 6

Всего листов выписки: 2072

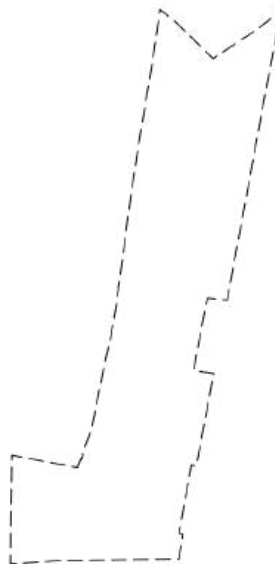
11.06.2024г. № КУВИ-001/2024-157716606

Кадастровый номер:

47:23:0000000:79

План (чертеж, схема) части земельного участка

Учетный номер части: 47:23:0000000:79/550



Масштаб 1:30000

Условные обозначения:

ДОКУМЕНТ ПОДПИСАН
ЭЛЕКТРОННОЙ ПОДПИСЬЮ

Сертификат: 00ВВ056В7401СВ38D2В3576АСDС8425108

Владелец: ФЕДЕРАЛЬНАЯ СЛУЖБА ГОСУДАРСТВЕННОЙ

РЕГИСТРАЦИИ, КАДАСТРА И КАРТОГРАФИИ

Действителен: с 27.06.2023 по 19.09.2024

полное наименование должности

инициалы, фамилия

Земельный участок

вид объекта недвижимости

Лист № 142 раздела 4

Всего листов раздела 4: 554

Всего разделов: 6

Всего листов выписки: 2072

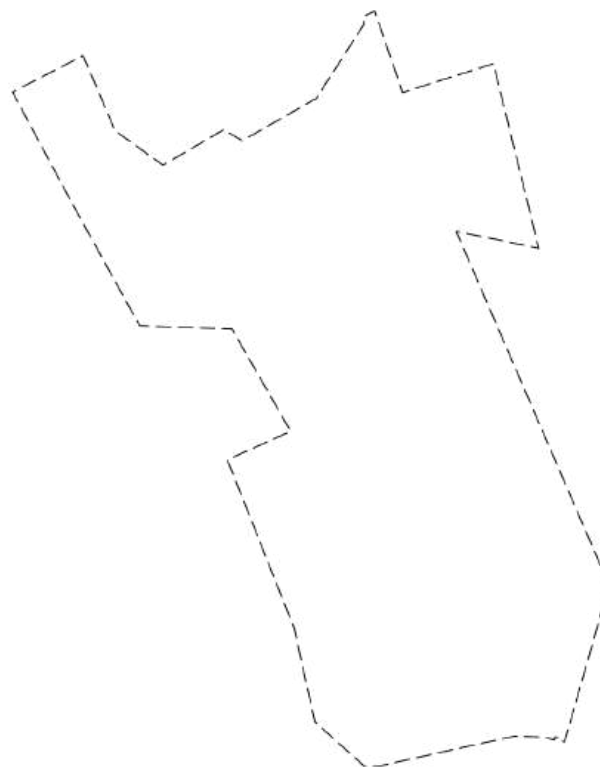
11.06.2024г. № КУВИ-001/2024-157716606

Кадастровый номер:

47:23:0000000:79

План (чертеж, схема) части земельного участка

Учетный номер части: 47:23:0000000:79/551



Масштаб 1:20000

Условные обозначения:

ДОКУМЕНТ ПОДПИСАН
ЭЛЕКТРОННОЙ ПОДПИСЬЮ

Сертификат: 00ВВ056В7401СВ38D2В3576АСDС8425108

Владелец: ФЕДЕРАЛЬНАЯ СЛУЖБА ГОСУДАРСТВЕННОЙ
РЕГИСТРАЦИИ, КАДАСТРА И КАРТОГРАФИИ
Действителен: с 27.06.2023 по 19.09.2024

полное наименование должности

инициалы, фамилия

Земельный участок

вид объекта недвижимости

Лист № 143 раздела 4

Всего листов раздела 4: 554

Всего разделов: 6

Всего листов выписки: 2072

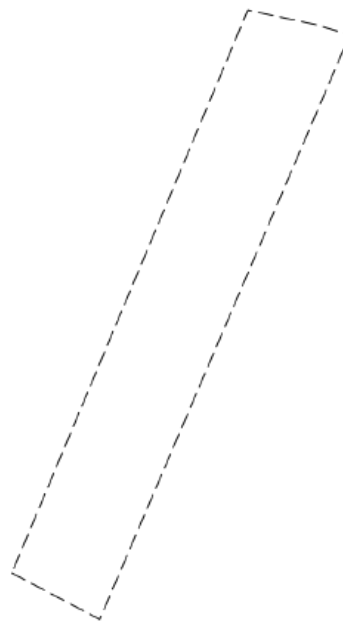
11.06.2024г. № КУВИ-001/2024-157716606

Кадастровый номер:

47:23:0000000:79

План (чертеж, схема) части земельного участка

Учетный номер части: 47:23:0000000:79/552



Масштаб 1:3000

Условные обозначения:

ДОКУМЕНТ ПОДПИСАН
ЭЛЕКТРОННОЙ ПОДПИСЬЮ

Сертификат: 00ВВ056В7401СВ38D2В3576АСDC8425108

Владелец: ФЕДЕРАЛЬНАЯ СЛУЖБА ГОСУДАРСТВЕННОЙ

РЕГИСТРАЦИИ, КАДАСТРА И КАРТОГРАФИИ

Действителен: с 27.06.2023 по 19.09.2024

полное наименование должности

инициалы, фамилия

Земельный участок

вид объекта недвижимости

Лист № 144 раздела 4

Всего листов раздела 4: 554

Всего разделов: 6

Всего листов выписки: 2072

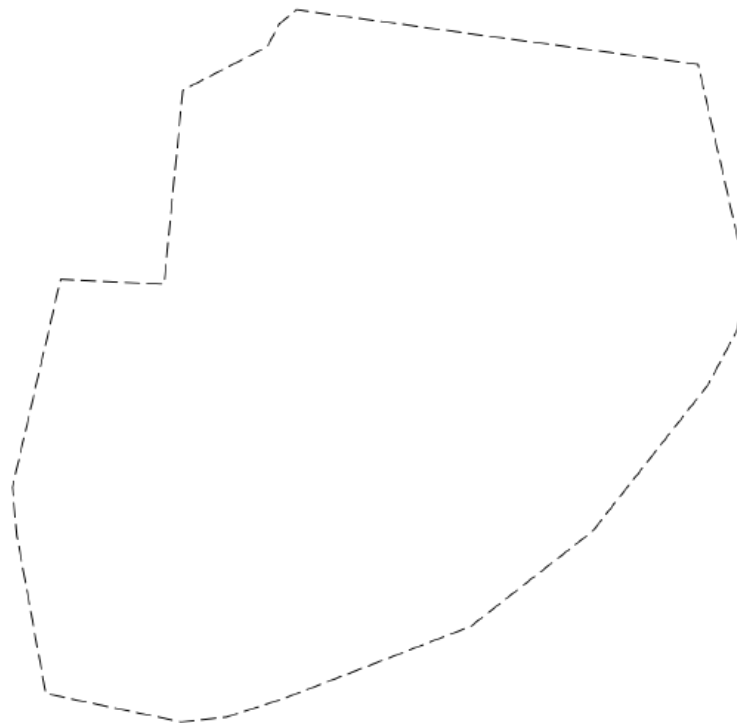
11.06.2024г. № КУВИ-001/2024-157716606

Кадастровый номер:

47:23:0000000:79

План (чертеж, схема) части земельного участка

Учетный номер части: 47:23:0000000:79/553



Масштаб 1:5000

Условные обозначения:

ДОКУМЕНТ ПОДПИСАН
ЭЛЕКТРОННОЙ ПОДПИСЬЮ

Сертификат: 00ВВ056В7401СВ38D2В3576АСDС8425108

Владелец: ФЕДЕРАЛЬНАЯ СЛУЖБА ГОСУДАРСТВЕННОЙ
РЕГИСТРАЦИИ, КАДАСТРА И КАРТОГРАФИИ
Действителен: с 27.06.2023 по 19.09.2024

полное наименование должности

инициалы, фамилия

Земельный участок

вид объекта недвижимости

Лист № 145 раздела 4

Всего листов раздела 4: 554

Всего разделов: 6

Всего листов выписки: 2072

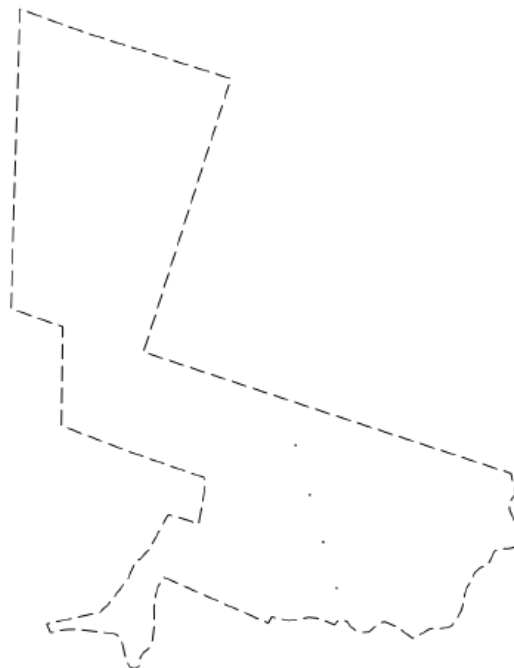
11.06.2024г. № КУВИ-001/2024-157716606

Кадастровый номер:

47:23:0000000:79

План (чертеж, схема) части земельного участка

Учетный номер части: 47:23:0000000:79/554



Масштаб 1:40000

Условные обозначения:

ДОКУМЕНТ ПОДПИСАН
ЭЛЕКТРОННОЙ ПОДПИСЬЮ

Сертификат: 00ВВ056В7401СВ38D2В3576АСDС8425108

Владелец: ФЕДЕРАЛЬНАЯ СЛУЖБА ГОСУДАРСТВЕННОЙ
РЕГИСТРАЦИИ, КАДАСТРА И КАРТОГРАФИИ
Действителен: с 27.06.2023 по 19.09.2024

ПОЛНОЕ НАИМЕНОВАНИЕ ДОЛЖНОСТИ

инициалы, фамилия

Земельный участок

вид объекта недвижимости

Лист № 146 раздела 4

Всего листов раздела 4: 554

Всего разделов: 6

Всего листов выписки: 2072

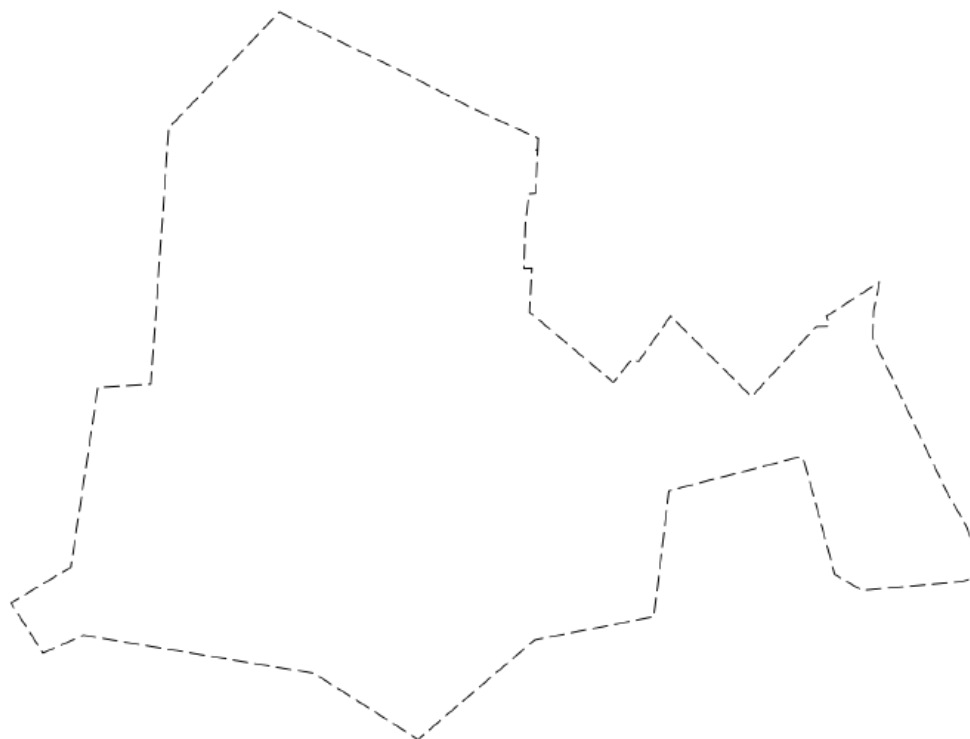
11.06.2024г. № КУВИ-001/2024-157716606

Кадастровый номер:

47:23:0000000:79

План (чертеж, схема) части земельного участка

Учетный номер части: 47:23:0000000:79/555



Масштаб 1:10000

Условные обозначения:

ДОКУМЕНТ ПОДПИСАН
ЭЛЕКТРОННОЙ ПОДПИСЬЮ

Сертификат: 00ВВ056В7401СВ38D2В3576АСDС8425108

Владелец: ФЕДЕРАЛЬНАЯ СЛУЖБА ГОСУДАРСТВЕННОЙ
РЕГИСТРАЦИИ, КАДАСТРА И КАРТОГРАФИИ
Действителен: с 27.06.2023 по 19.09.2024

полное наименование должности

инициалы, фамилия

Земельный участок

вид объекта недвижимости

Лист № 147 раздела 4

Всего листов раздела 4: 554

Всего разделов: 6

Всего листов выписки: 2072

11.06.2024г. № КУВИ-001/2024-157716606

Кадастровый номер:

47:23:0000000:79

План (чертеж, схема) части земельного участка

Учетный номер части: 47:23:0000000:79/556



Масштаб 1:10000

Условные обозначения:

ДОКУМЕНТ ПОДПИСАН
ЭЛЕКТРОННОЙ ПОДПИСЬЮ

Сертификат: 00ВВ056В7401СВ38D2В3576АСDС8425108

Владелец: ФЕДЕРАЛЬНАЯ СЛУЖБА ГОСУДАРСТВЕННОЙ

РЕГИСТРАЦИИ, КАДАСТРА И КАРТОГРАФИИ

Действителен: с 27.06.2023 по 19.09.2024

полное наименование должности

инициалы, фамилия

Земельный участок

вид объекта недвижимости

Лист № 148 раздела 4

Всего листов раздела 4: 554

Всего разделов: 6

Всего листов выписки: 2072

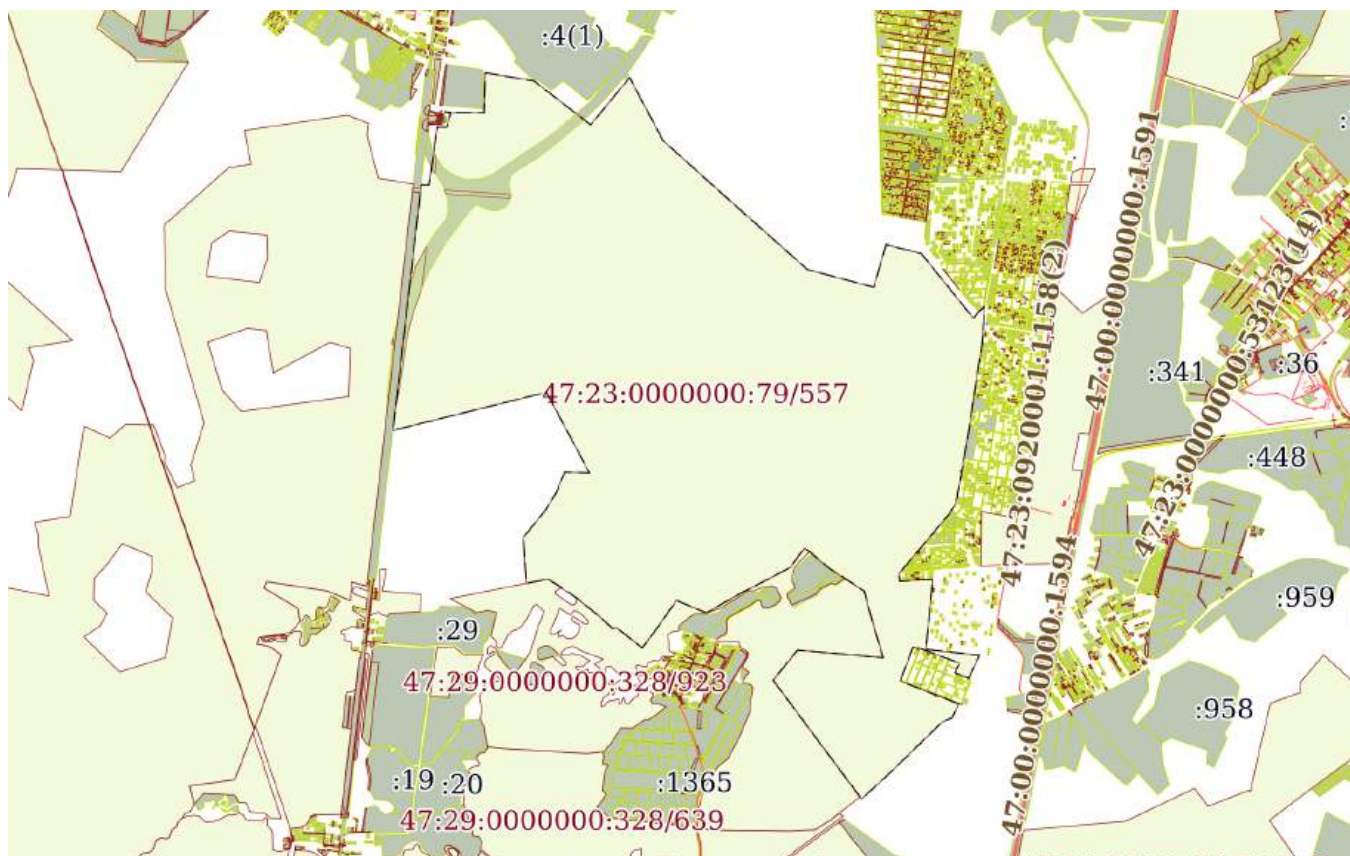
11.06.2024г. № КУВИ-001/2024-157716606

Кадастровый номер:

47:23:0000000:79

План (чертеж, схема) части земельного участка

Учетный номер части: 47:23:0000000:79/557



Масштаб 1:60000

Условные обозначения:

ДОКУМЕНТ ПОДПИСАН
ЭЛЕКТРОННОЙ ПОДПИСЬЮ

Сертификат: 00BV056B7401CB38D2B3576ACDC8425108

Владелец: ФЕДЕРАЛЬНАЯ СЛУЖБА ГОСУДАРСТВЕННОЙ

РЕГИСТРАЦИИ, КАДАСТРА И КАРТОГРАФИИ

Действителен: с 27.06.2023 по 19.09.2024

полное наименование должности

инициалы, фамилия

Земельный участок

вид объекта недвижимости

Лист № 149 раздела 4

Всего листов раздела 4: 554

Всего разделов: 6

Всего листов выписки: 2072

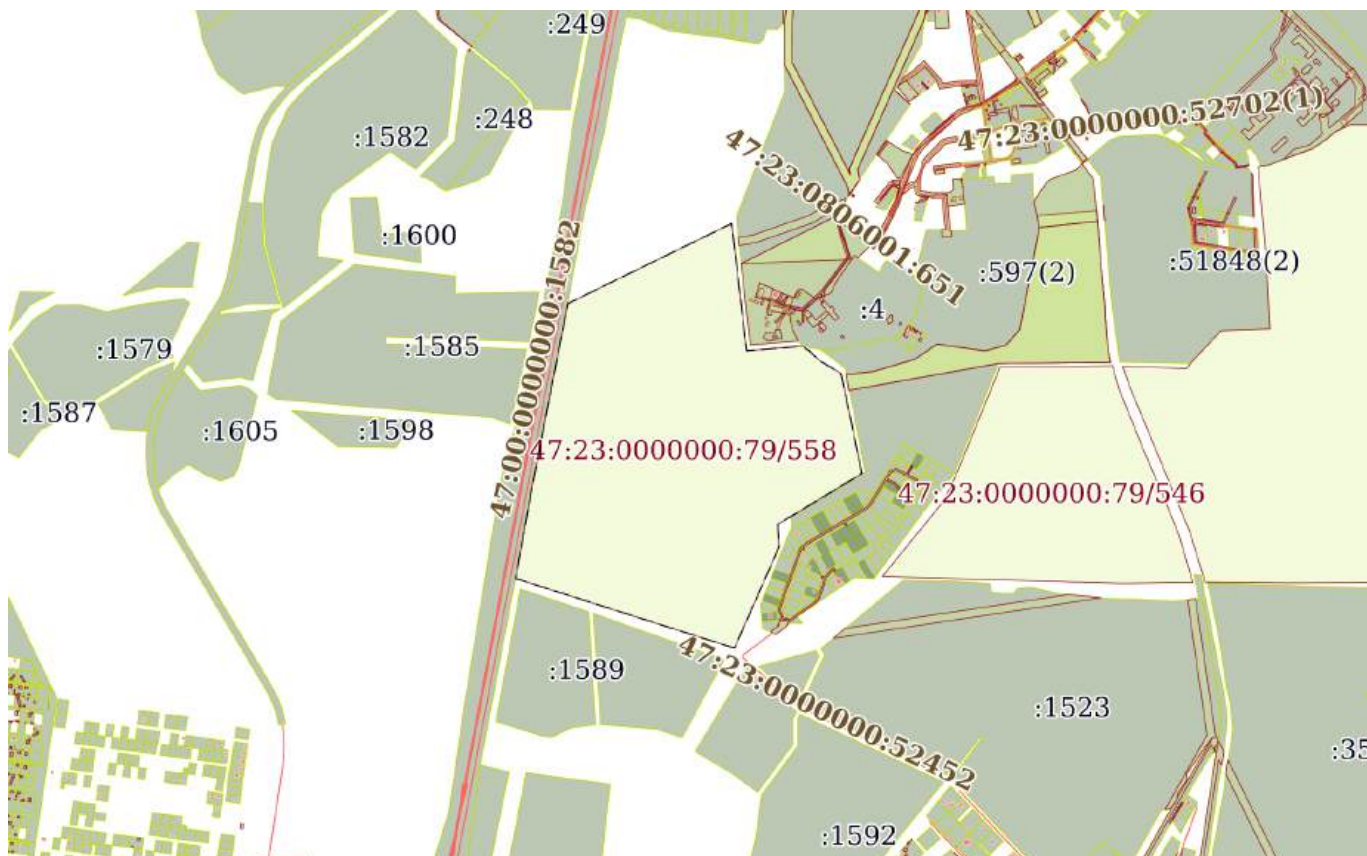
11.06.2024г. № КУВИ-001/2024-157716606

Кадастровый номер:

47:23:0000000:79

План (чертеж, схема) части земельного участка

Учетный номер части: 47:23:0000000:79/558



Масштаб 1:20000

Условные обозначения:

ДОКУМЕНТ ПОДПИСАН
ЭЛЕКТРОННОЙ ПОДПИСЬЮ

Сертификат: 00ВВ056В7401СВ38D2В3576ACDC8425108

Владелец: ФЕДЕРАЛЬНАЯ СЛУЖБА ГОСУДАРСТВЕННОЙ
РЕГИСТРАЦИИ, КАДАСТРА И КАРТОГРАФИИ
Действителен: с 27.06.2023 по 19.09.2024

полное наименование должности

инициалы, фамилия

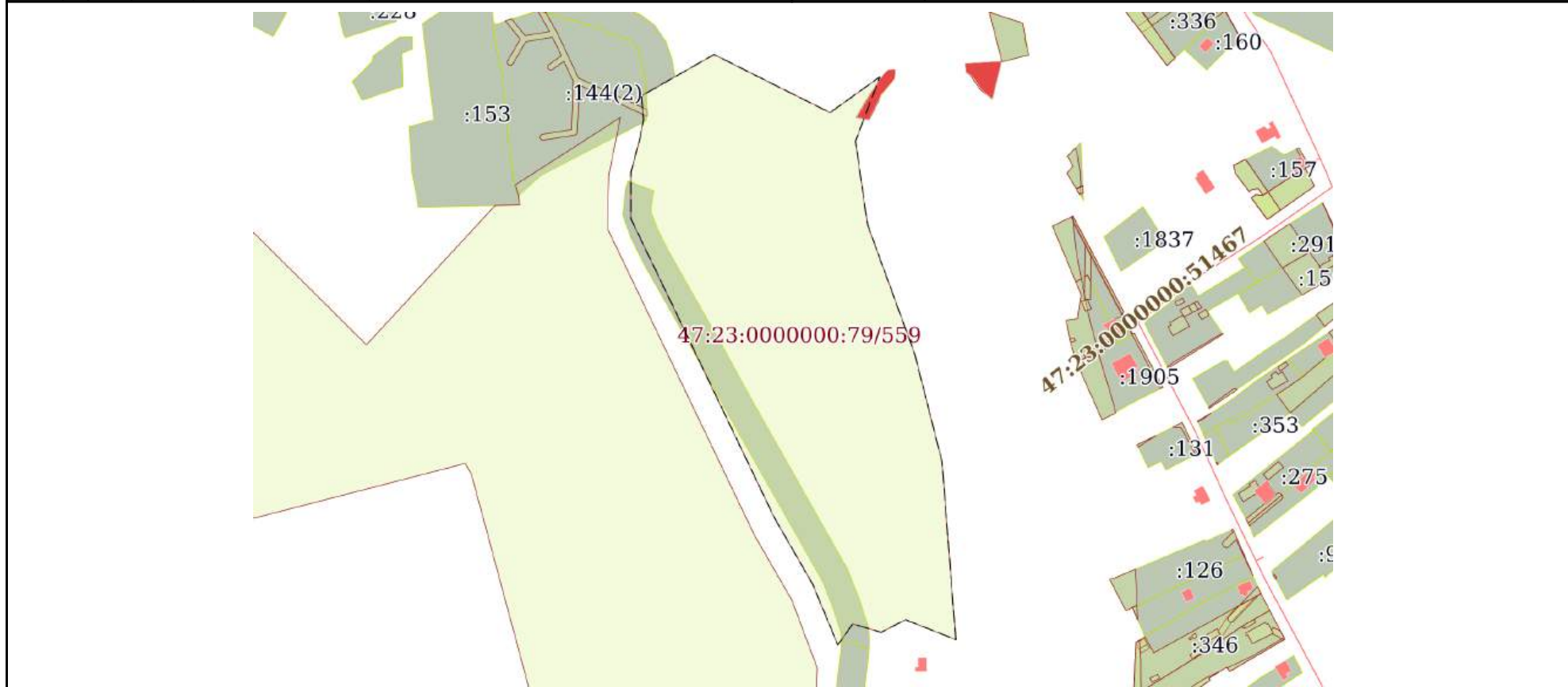
Земельный участок
вид объекта недвижимости

Лист № 150 раздела 4	Всего листов раздела 4: 554	Всего разделов: 6	Всего листов выписки: 2072
----------------------	-----------------------------	-------------------	----------------------------

11.06.2024г. № КУВИ-001/2024-157716606

Кадастровый номер: 47:23:0000000:79

План (чертеж, схема) части земельного участка Учетный номер части: 47:23:0000000:79/559



Масштаб 1:4000 Условные обозначения:

полное наименование должности	инициалы, фамилия
-------------------------------	-------------------



**ДОКУМЕНТ ПОДПИСАН
ЭЛЕКТРОННОЙ ПОДПИСЬЮ**

Сертификат: 00ВВ056В7401СВ38D2В3576АСDС8425108
 Владелец: ФЕДЕРАЛЬНАЯ СЛУЖБА ГОСУДАРСТВЕННОЙ
 РЕГИСТРАЦИИ, КАДАСТРА И КАРТОГРАФИИ
 Действителен: с 27.06.2023 по 19.09.2024

Земельный участок

вид объекта недвижимости

Лист № 151 раздела 4

Всего листов раздела 4: 554

Всего разделов: 6

Всего листов выписки: 2072

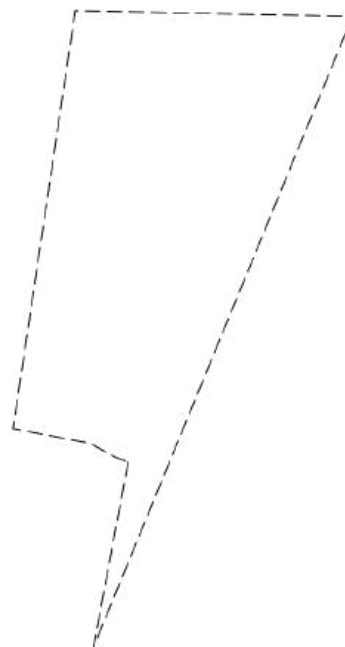
11.06.2024г. № КУВИ-001/2024-157716606

Кадастровый номер:

47:23:0000000:79

План (чертеж, схема) части земельного участка

Учетный номер части: 47:23:0000000:79/560



Масштаб 1:4000

Условные обозначения:

ДОКУМЕНТ ПОДПИСАН
ЭЛЕКТРОННОЙ ПОДПИСЬЮ

Сертификат: 00ВВ056В7401СВ38D2В3576АСDС8425108

Владелец: ФЕДЕРАЛЬНАЯ СЛУЖБА ГОСУДАРСТВЕННОЙ
РЕГИСТРАЦИИ, КАДАСТРА И КАРТОГРАФИИ
Действителен: с 27.06.2023 по 19.09.2024

полное наименование должности

инициалы, фамилия

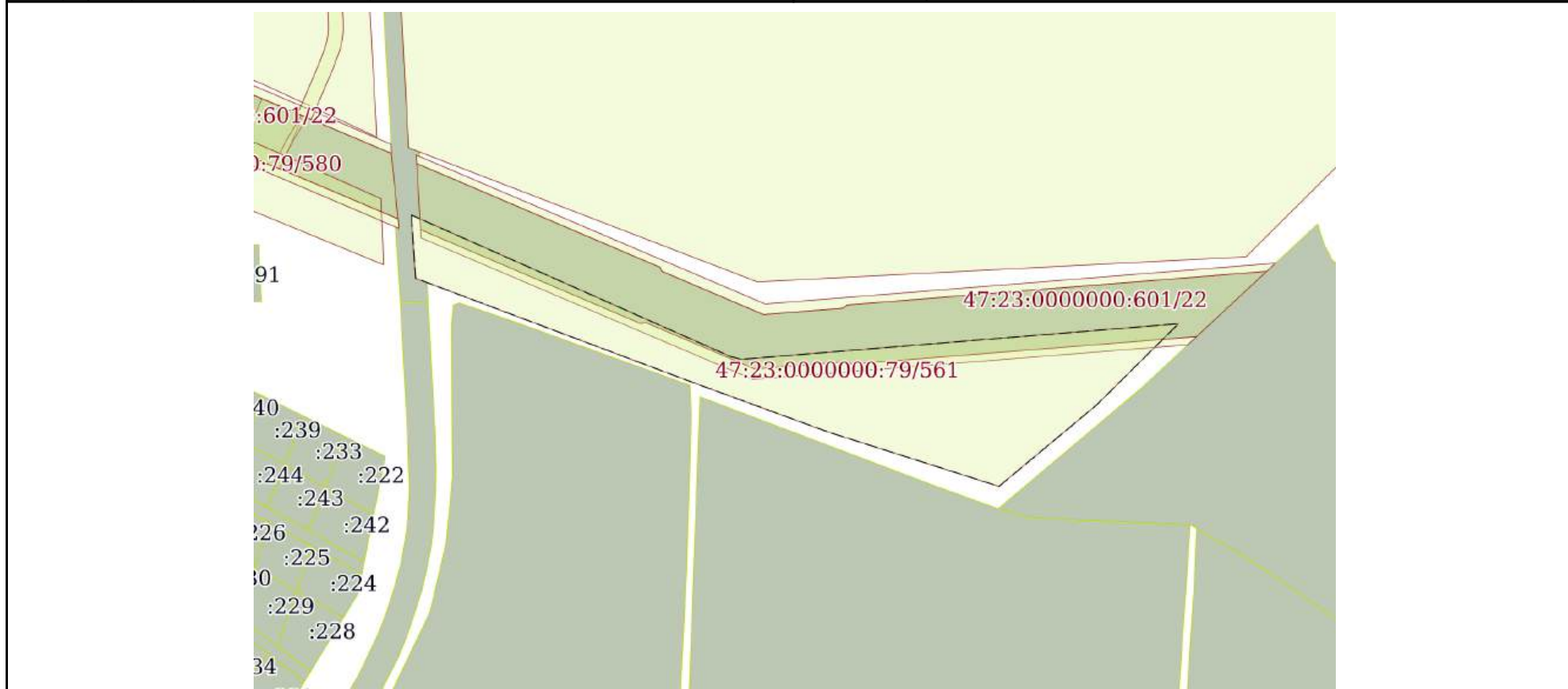
Земельный участок
вид объекта недвижимости

Лист № 152 раздела 4	Всего листов раздела 4: 554	Всего разделов: 6	Всего листов выписки: 2072
----------------------	-----------------------------	-------------------	----------------------------

11.06.2024г. № КУВИ-001/2024-157716606

Кадастровый номер: 47:23:0000000:79

План (чертеж, схема) части земельного участка Учетный номер части: 47:23:0000000:79/561



Масштаб 1:4000 Условные обозначения:

полное наименование должности		инициалы, фамилия
-------------------------------	--	-------------------

**ДОКУМЕНТ ПОДПИСАН
ЭЛЕКТРОННОЙ ПОДПИСЬЮ**

Сертификат: 00ВВ056В7401СВ38D2В3576АСDС8425108
 Владелец: ФЕДЕРАЛЬНАЯ СЛУЖБА ГОСУДАРСТВЕННОЙ
 РЕГИСТРАЦИИ, КАДАСТРА И КАРТОГРАФИИ
 Действителен: с 27.06.2023 по 19.09.2024

Земельный участок

вид объекта недвижимости

Лист № 153 раздела 4

Всего листов раздела 4: 554

Всего разделов: 6

Всего листов выписки: 2072

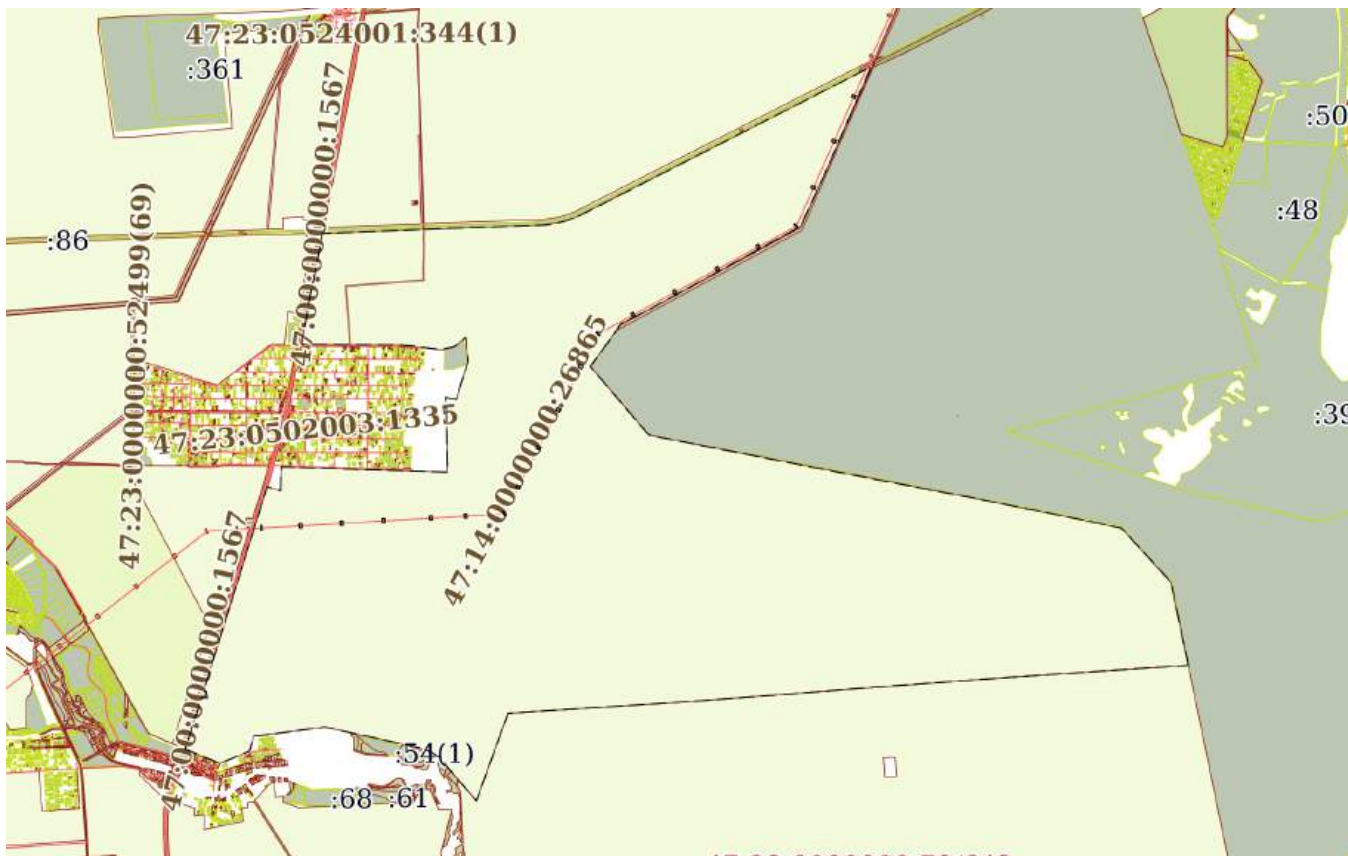
11.06.2024г. № КУВИ-001/2024-157716606

Кадастровый номер:

47:23:0000000:79

План (чертеж, схема) части земельного участка

Учетный номер части: 47:23:0000000:79/562



Масштаб 1:80000

Условные обозначения:



ДОКУМЕНТ ПОДПИСАН
ЭЛЕКТРОННОЙ ПОДПИСЬЮ

Сертификат: 00ВВ056В7401СВ38D2В3576АСDC8425108

Владелец: ФЕДЕРАЛЬНАЯ СЛУЖБА ГОСУДАРСТВЕННОЙ
РЕГИСТРАЦИИ, КАДАСТРА И КАРТОГРАФИИ
Действителен: с 27.06.2023 по 19.09.2024

полное наименование должности

инициалы, фамилия

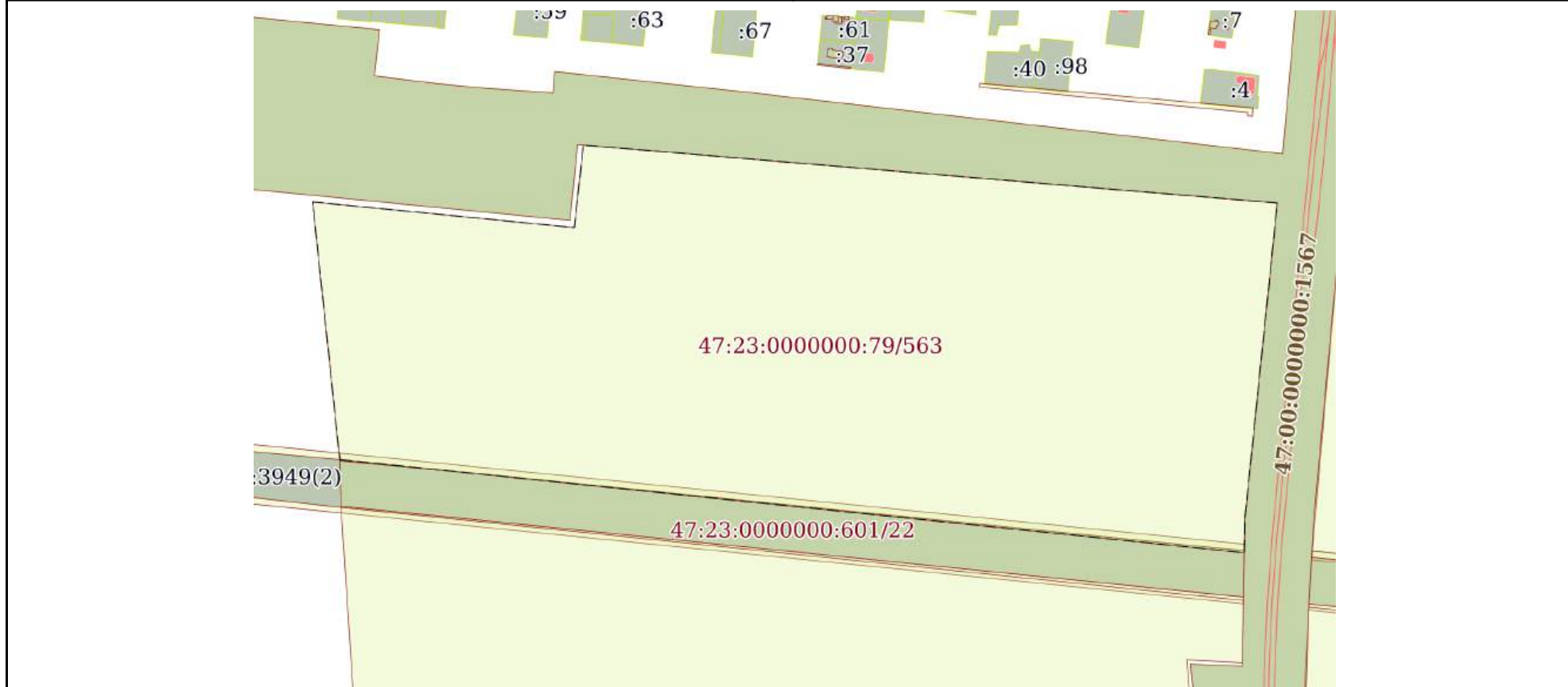
Земельный участок
вид объекта недвижимости

Лист № 154 раздела 4	Всего листов раздела 4: 554	Всего разделов: 6	Всего листов выписки: 2072
----------------------	-----------------------------	-------------------	----------------------------


11.06.2024г. № КУВИ-001/2024-157716606

Кадастровый номер: 47:23:0000000:79

План (чертеж, схема) части земельного участка Учетный номер части: 47:23:0000000:79/563



Масштаб 1:5000 Условные обозначения:

	 ДОКУМЕНТ ПОДПИСАН ЭЛЕКТРОННОЙ ПОДПИСЬЮ Сертификат: 00ВВ056В7401СВ38D2В3576АСDС8425108 Владелец: ФЕДЕРАЛЬНАЯ СЛУЖБА ГОСУДАРСТВЕННОЙ РЕГИСТРАЦИИ, КАДАСТРА И КАРТОГРАФИИ Действителен: с 27.06.2023 по 19.09.2024	
полное наименование должности		инициалы, фамилия

Земельный участок
вид объекта недвижимости

Лист № 155 раздела 4

Всего листов раздела 4: 554

Всего разделов: 6

Всего листов выписки: 2072

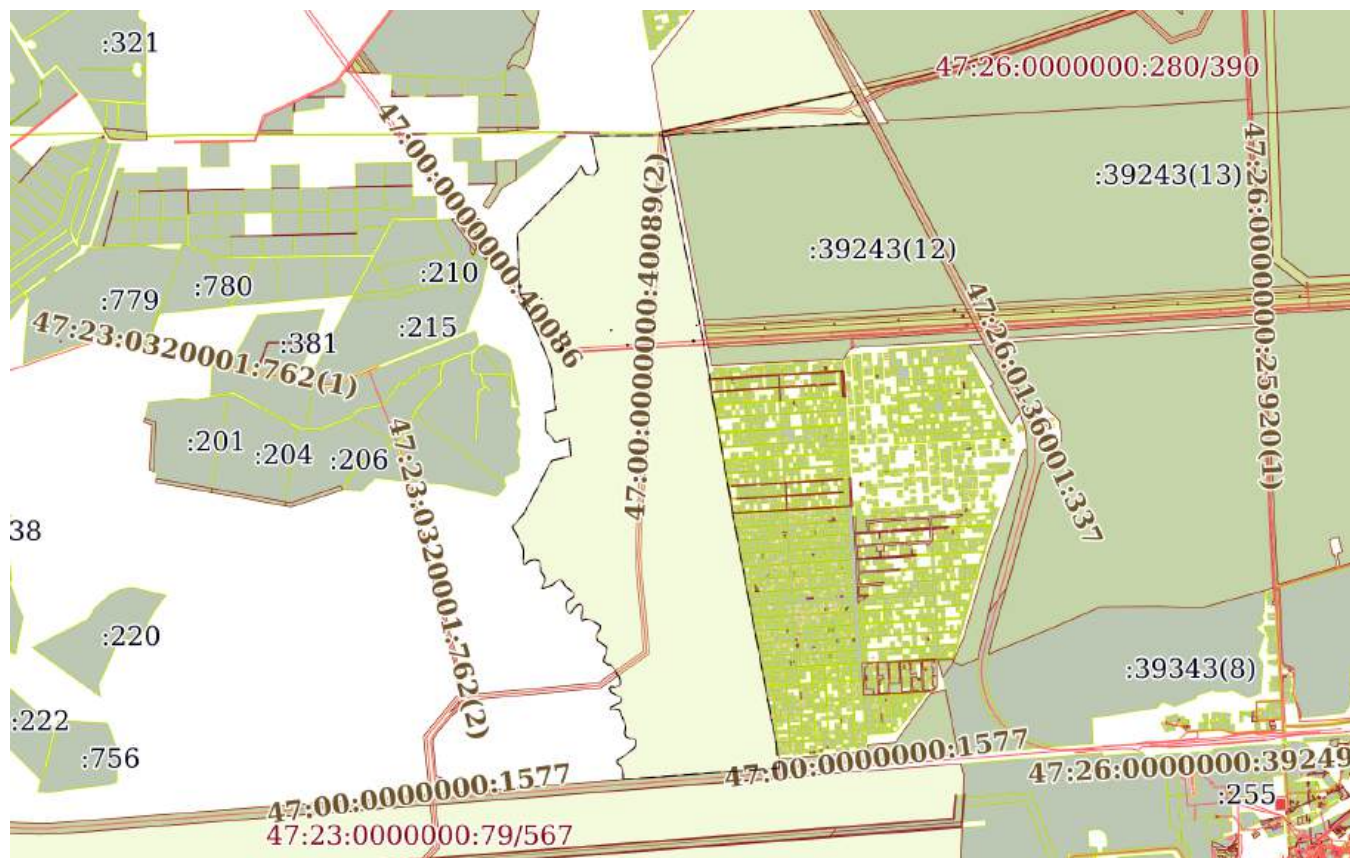
11.06.2024г. № КУВИ-001/2024-157716606

Кадастровый номер:

47:23:0000000:79

План (чертеж, схема) части земельного участка

Учетный номер части: 47:23:0000000:79/564



Масштаб 1:40000

Условные обозначения:



ДОКУМЕНТ ПОДПИСАН
ЭЛЕКТРОННОЙ ПОДПИСЬЮ

Сертификат: 00BV056B7401CB38D2B3576ACDC8425108

Владелец: ФЕДЕРАЛЬНАЯ СЛУЖБА ГОСУДАРСТВЕННОЙ

РЕГИСТРАЦИИ, КАДАСТРА И КАРТОГРАФИИ

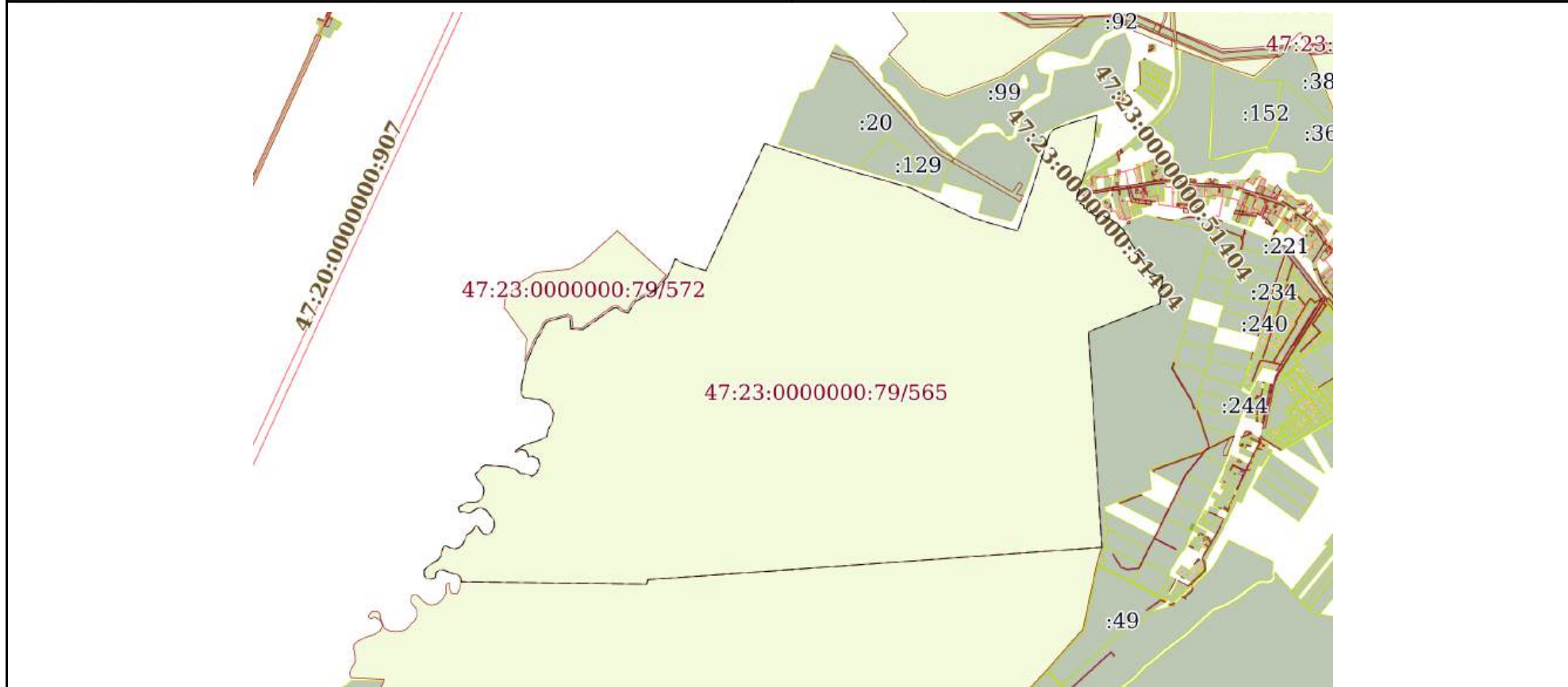
Действителен: с 27.06.2023 по 19.09.2024

полное наименование должности

инициалы, фамилия

Земельный участок			
вид объекта недвижимости			
Лист № 156 раздела 4	Всего листов раздела 4: 554	Всего разделов: 6	Всего листов выписки: 2072
11.06.2024г. № КУВИ-001/2024-157716606			
Кадастровый номер:		47:23:0000000:79	

План (чертеж, схема) части земельного участка Учетный номер части: 47:23:0000000:79/565



Масштаб 1:30000 Условные обозначения:

полное наименование должности	 ДОКУМЕНТ ПОДПИСАН ЭЛЕКТРОННОЙ ПОДПИСЬЮ	инициалы, фамилия
	Сертификат: 00BV056B7401CB38D2B3576ACDC8425108 Владелец: ФЕДЕРАЛЬНАЯ СЛУЖБА ГОСУДАРСТВЕННОЙ РЕГИСТРАЦИИ, КАДАСТРА И КАРТОГРАФИИ Действителен: с 27.06.2023 по 19.09.2024	

Земельный участок

вид объекта недвижимости

Лист № 157 раздела 4

Всего листов раздела 4: 554

Всего разделов: 6

Всего листов выписки: 2072

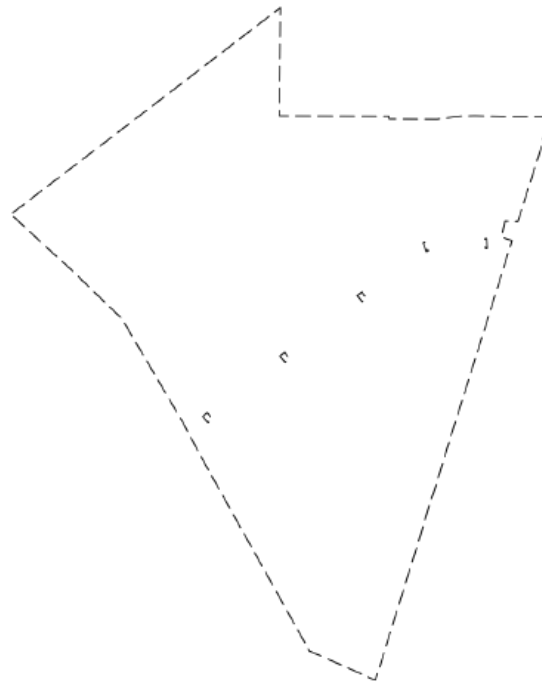
11.06.2024г. № КУВИ-001/2024-157716606

Кадастровый номер:

47:23:0000000:79

План (чертеж, схема) части земельного участка

Учетный номер части: 47:23:0000000:79/566



Масштаб 1:40000

Условные обозначения:

ДОКУМЕНТ ПОДПИСАН
ЭЛЕКТРОННОЙ ПОДПИСЬЮ

Сертификат: 00ВВ056В7401СВ38D2В3576АСDС8425108

Владелец: ФЕДЕРАЛЬНАЯ СЛУЖБА ГОСУДАРСТВЕННОЙ

РЕГИСТРАЦИИ, КАДАСТРА И КАРТОГРАФИИ

Действителен: с 27.06.2023 по 19.09.2024

ПОЛНОЕ НАИМЕНОВАНИЕ ДОЛЖНОСТИ

ИНИЦИАЛЫ, ФАМИЛИЯ

Земельный участок

вид объекта недвижимости

Лист № 158 раздела 4

Всего листов раздела 4: 554

Всего разделов: 6

Всего листов выписки: 2072

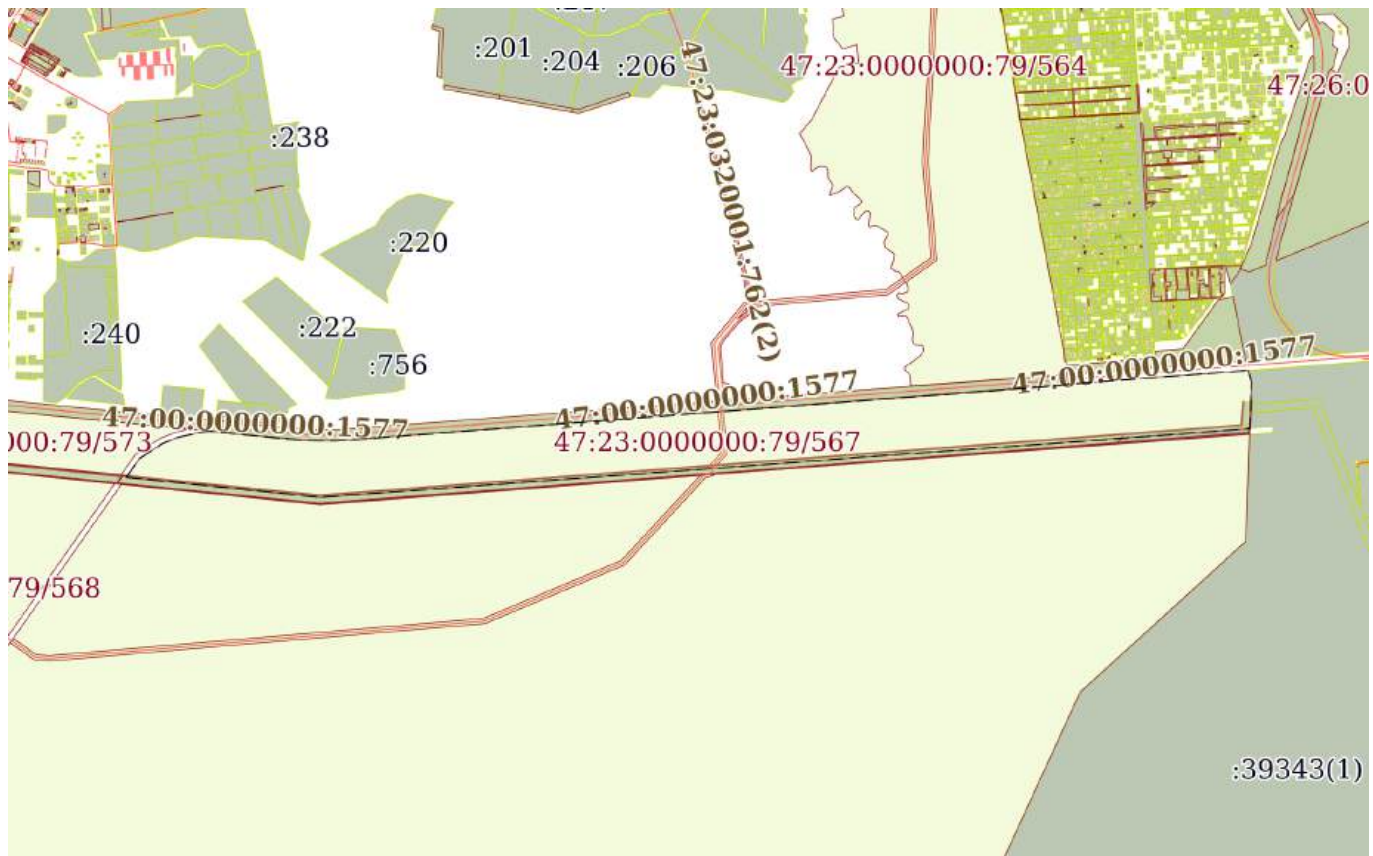
11.06.2024г. № КУВИ-001/2024-157716606

Кадастровый номер:

47:23:0000000:79

План (чертеж, схема) части земельного участка

Учетный номер части: 47:23:0000000:79/567



Масштаб 1:40000

Условные обозначения:



ДОКУМЕНТ ПОДПИСАН
ЭЛЕКТРОННОЙ ПОДПИСЬЮ

Сертификат: 00ВВ056В7401СВ38D2В3576АСDC8425108

Владелец: ФЕДЕРАЛЬНАЯ СЛУЖБА ГОСУДАРСТВЕННОЙ
РЕГИСТРАЦИИ, КАДАСТРА И КАРТОГРАФИИ
Действителен: с 27.06.2023 по 19.09.2024

полное наименование должности

инициалы, фамилия

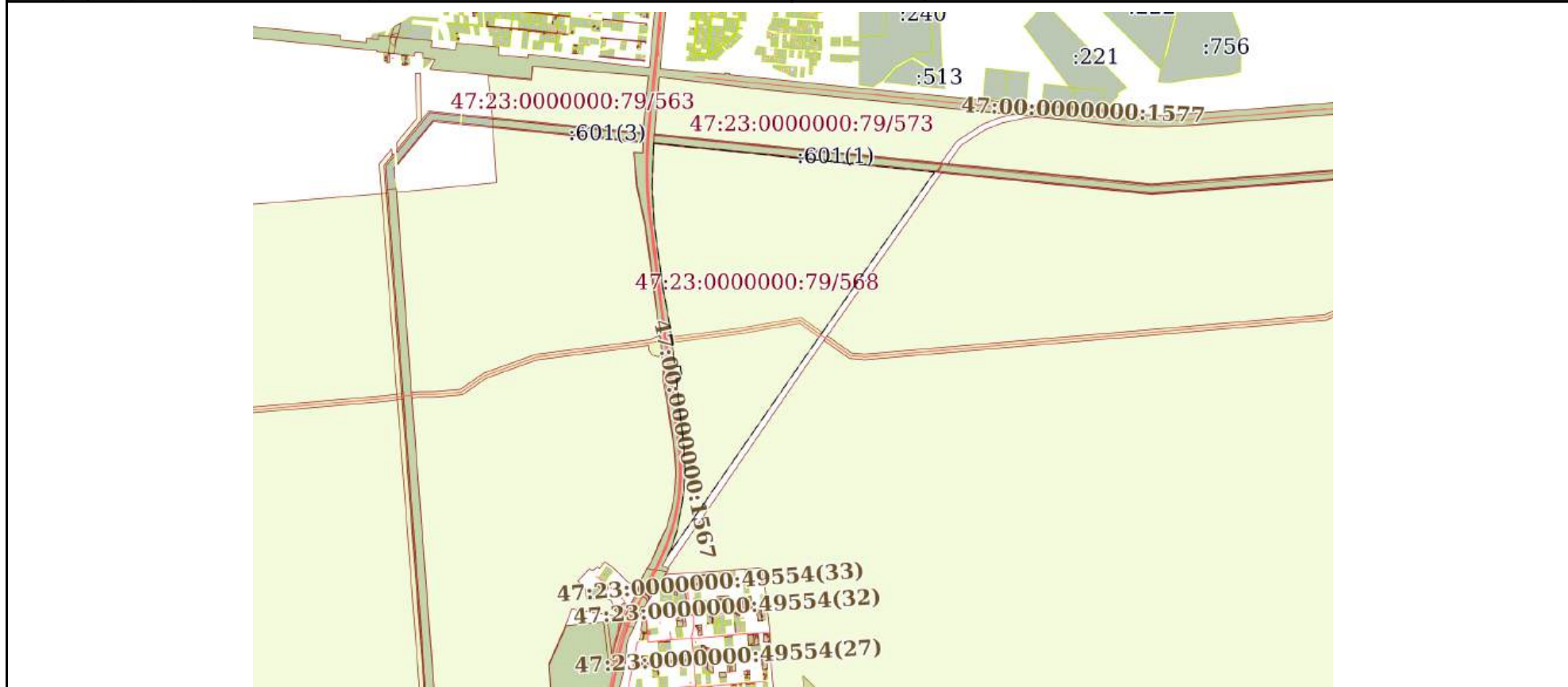
Земельный участок
вид объекта недвижимости

Лист № 159 раздела 4	Всего листов раздела 4: 554	Всего разделов: 6	Всего листов выписки: 2072
----------------------	-----------------------------	-------------------	----------------------------

11.06.2024г. № КУВИ-001/2024-157716606

Кадастровый номер: 47:23:0000000:79

План (чертеж, схема) части земельного участка Учетный номер части: 47:23:0000000:79/568



Масштаб 1:30000 Условные обозначения:

полное наименование должности		инициалы, фамилия
-------------------------------	--	-------------------

**ДОКУМЕНТ ПОДПИСАН
ЭЛЕКТРОННОЙ ПОДПИСЬЮ**

Сертификат: 00ВВ056В7401СВ38D2В3576АСDС8425108
 Владелец: ФЕДЕРАЛЬНАЯ СЛУЖБА ГОСУДАРСТВЕННОЙ
 РЕГИСТРАЦИИ, КАДАСТРА И КАРТОГРАФИИ
 Действителен: с 27.06.2023 по 19.09.2024

Земельный участок
вид объекта недвижимости

Лист № 160 раздела 4

Всего листов раздела 4: 554

Всего разделов: 6

Всего листов выписки: 2072

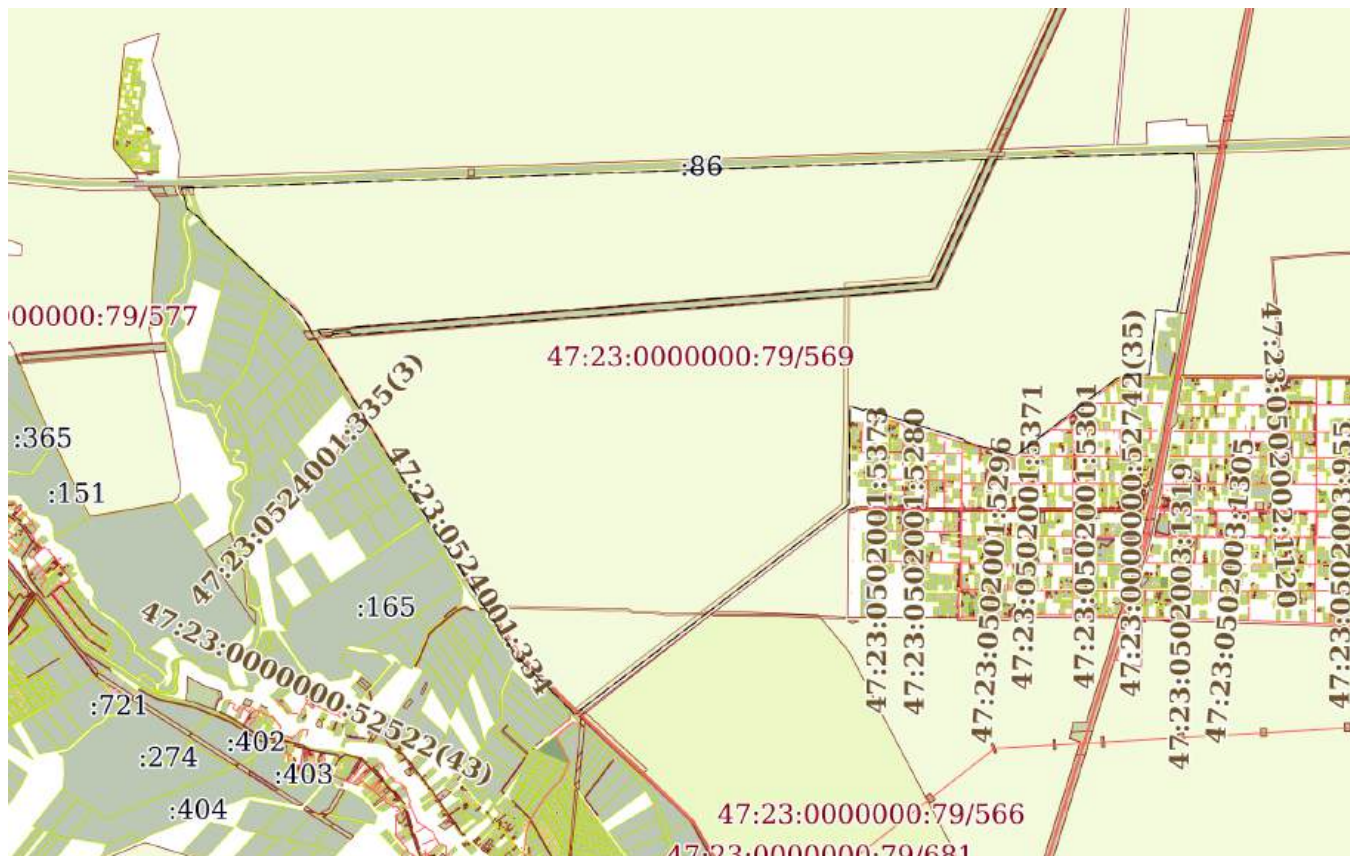
11.06.2024г. № КУВИ-001/2024-157716606

Кадастровый номер:

47:23:0000000:79

План (чертеж, схема) части земельного участка

Учетный номер части: 47:23:0000000:79/569



Масштаб 1:40000

Условные обозначения:



ДОКУМЕНТ ПОДПИСАН
ЭЛЕКТРОННОЙ ПОДПИСЬЮ

Сертификат: 00ВВ056В7401СВ38D2В3576АСDС8425108

Владелец: ФЕДЕРАЛЬНАЯ СЛУЖБА ГОСУДАРСТВЕННОЙ
РЕГИСТРАЦИИ, КАДАСТРА И КАРТОГРАФИИ
Действителен: с 27.06.2023 по 19.09.2024

полное наименование должности

инициалы, фамилия

Земельный участок
вид объекта недвижимости

Лист № 161 раздела 4	Всего листов раздела 4: 554	Всего разделов: 6	Всего листов выписки: 2072
----------------------	-----------------------------	-------------------	----------------------------

11.06.2024г. № КУВИ-001/2024-157716606

Кадастровый номер: 47:23:0000000:79

План (чертеж, схема) части земельного участка Учетный номер части: 47:23:0000000:79/570



Масштаб 1:70000 Условные обозначения:

полное наименование должности		инициалы, фамилия
-------------------------------	--	-------------------

ДОКУМЕНТ ПОДПИСАН
ЭЛЕКТРОННОЙ ПОДПИСЬЮ

Сертификат: 00BV056V7401CB38D2B3576ACDC8425108
Владелец: ФЕДЕРАЛЬНАЯ СЛУЖБА ГОСУДАРСТВЕННОЙ
РЕГИСТРАЦИИ, КАДАСТРА И КАРТОГРАФИИ
Действителен: с 27.06.2023 по 19.09.2024

Земельный участок

вид объекта недвижимости

Лист № 162 раздела 4

Всего листов раздела 4: 554

Всего разделов: 6

Всего листов выписки: 2072

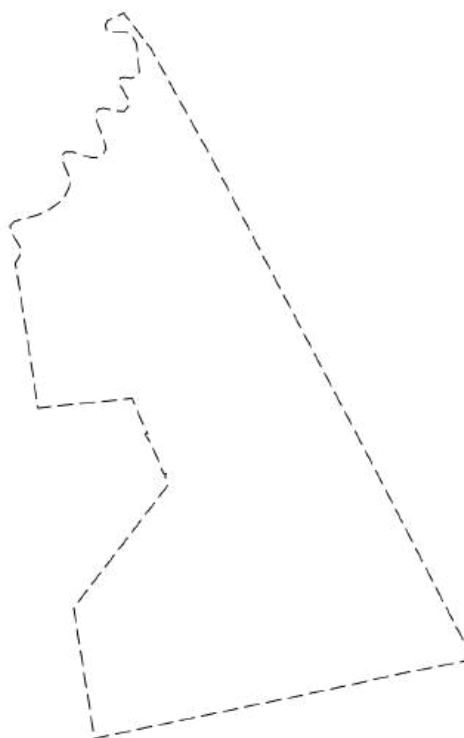
11.06.2024г. № КУВИ-001/2024-157716606

Кадастровый номер:

47:23:0000000:79

План (чертеж, схема) части земельного участка

Учетный номер части: 47:23:0000000:79/571



Масштаб 1:20000

Условные обозначения:

ДОКУМЕНТ ПОДПИСАН
ЭЛЕКТРОННОЙ ПОДПИСЬЮ

Сертификат: 00ВВ056В7401СВ38D2В3576АСDС8425108

Владелец: ФЕДЕРАЛЬНАЯ СЛУЖБА ГОСУДАРСТВЕННОЙ
РЕГИСТРАЦИИ, КАДАСТРА И КАРТОГРАФИИ
Действителен: с 27.06.2023 по 19.09.2024

ПОЛНОЕ НАИМЕНОВАНИЕ ДОЛЖНОСТИ

инициалы, фамилия

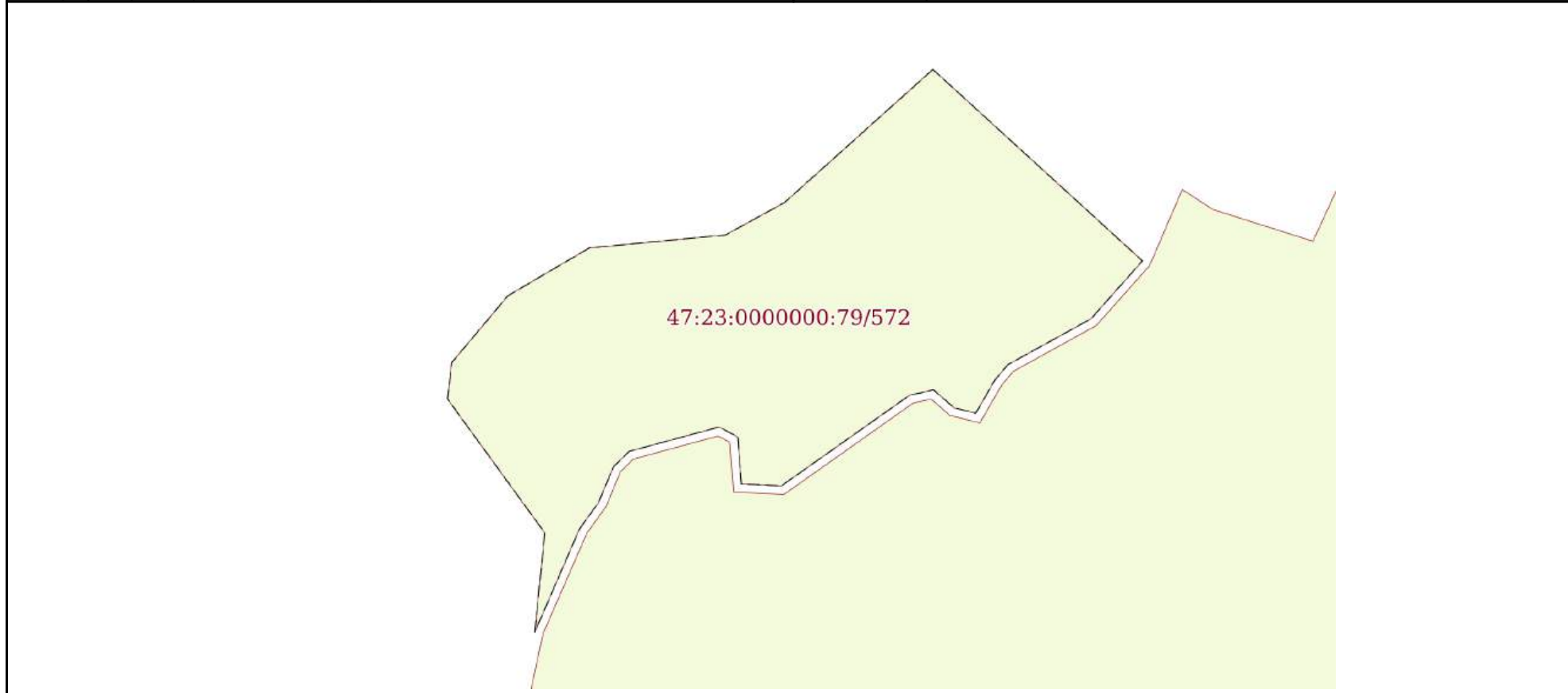
Земельный участок
вид объекта недвижимости

Лист № 163 раздела 4	Всего листов раздела 4: 554	Всего разделов: 6	Всего листов выписки: 2072
----------------------	-----------------------------	-------------------	----------------------------

11.06.2024г. № КУВИ-001/2024-157716606

Кадастровый номер: 47:23:0000000:79

План (чертеж, схема) части земельного участка Учетный номер части: 47:23:0000000:79/572



Масштаб 1:7000 Условные обозначения:

полное наименование должности	инициалы, фамилия
-------------------------------	-------------------

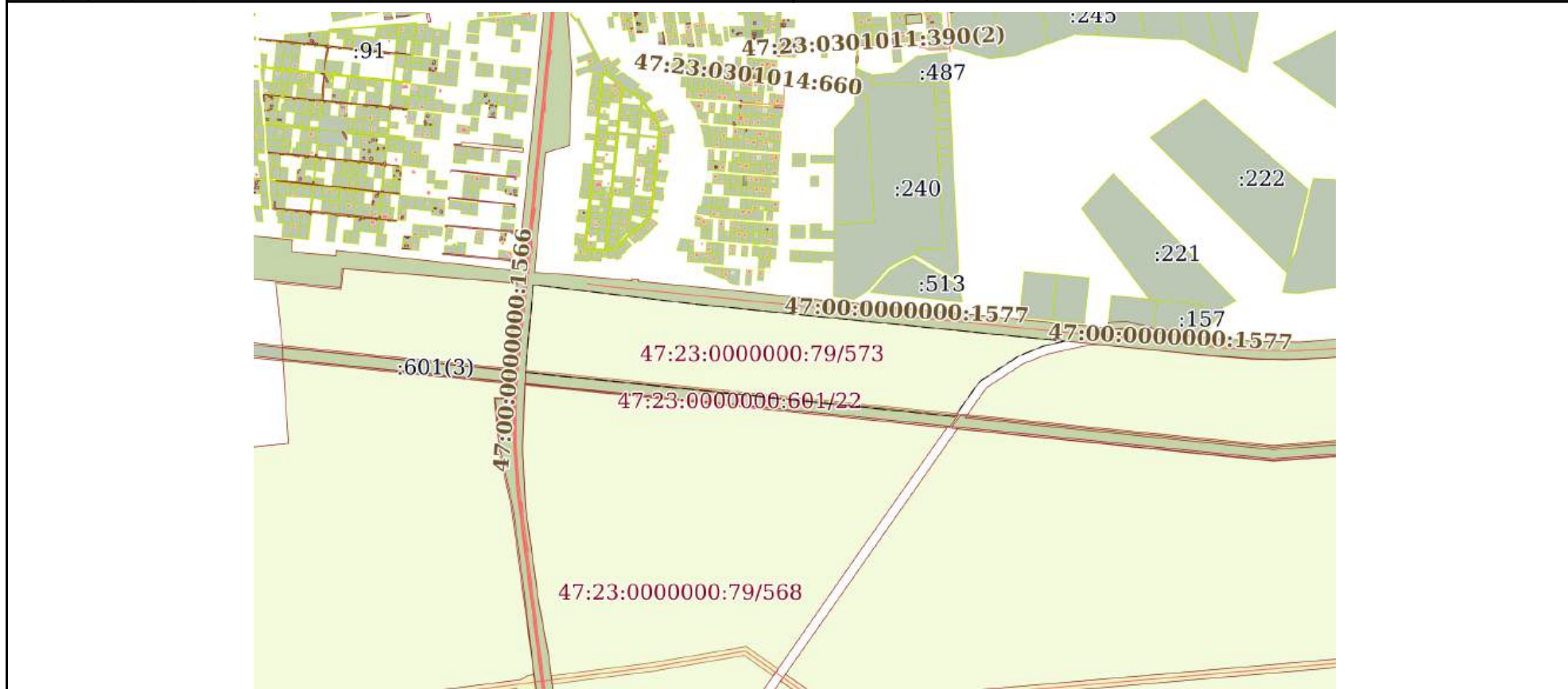


**ДОКУМЕНТ ПОДПИСАН
ЭЛЕКТРОННОЙ ПОДПИСЬЮ**

Сертификат: 00ВВ056В7401СВ38D2В3576АСDС8425108
 Владелец: ФЕДЕРАЛЬНАЯ СЛУЖБА ГОСУДАРСТВЕННОЙ
 РЕГИСТРАЦИИ, КАДАСТРА И КАРТОГРАФИИ
 Действителен: с 27.06.2023 по 19.09.2024

Земельный участок			
вид объекта недвижимости			
Лист № 164 раздела 4	Всего листов раздела 4: 554	Всего разделов: 6	Всего листов выписки: 2072
11.06.2024г. № КУВИ-001/2024-157716606			
Кадастровый номер:		47:23:0000000:79	

План (чертеж, схема) части земельного участка Учетный номер части: 47:23:0000000:79/573



Масштаб 1:20000 Условные обозначения:

	 <p>ДОКУМЕНТ ПОДПИСАН ЭЛЕКТРОННОЙ ПОДПИСЬЮ</p> <p>Сертификат: 00BV056V7401CB38D2B3576ACDC8425108 Владелец: ФЕДЕРАЛЬНАЯ СЛУЖБА ГОСУДАРСТВЕННОЙ РЕГИСТРАЦИИ, КАДАСТРА И КАРТОГРАФИИ Действителен: с 27.06.2023 по 19.09.2024</p>	
полное наименование должности	инициалы, фамилия	

Земельный участок

вид объекта недвижимости

Лист № 165 раздела 4

Всего листов раздела 4: 554

Всего разделов: 6

Всего листов выписки: 2072

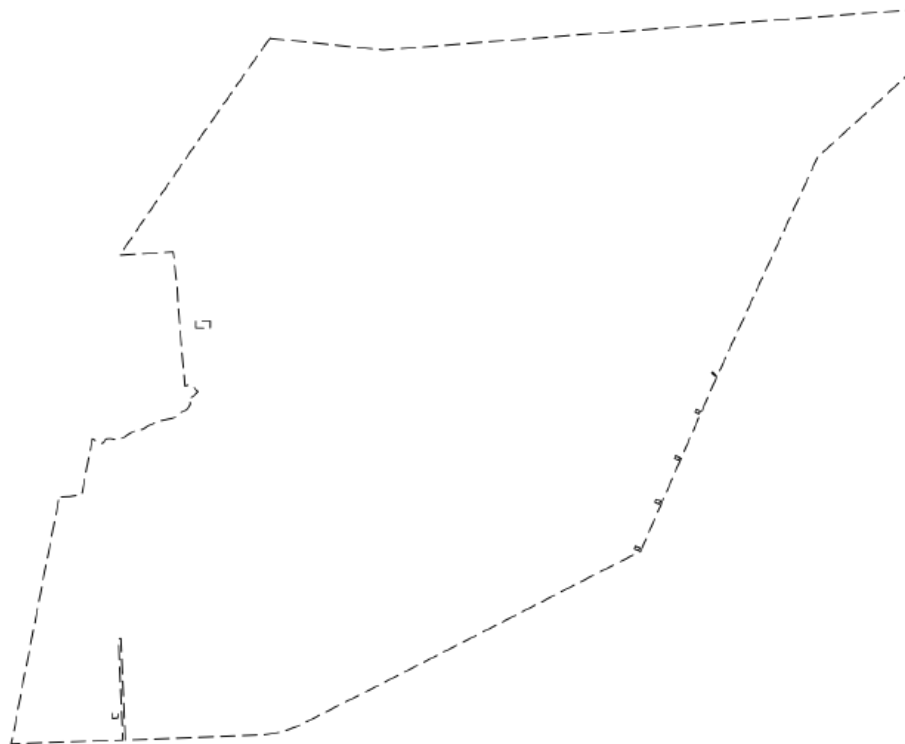
11.06.2024г. № КУВИ-001/2024-157716606

Кадастровый номер:

47:23:0000000:79

План (чертеж, схема) части земельного участка

Учетный номер части: 47:23:0000000:79/574



Масштаб 1:70000

Условные обозначения:

ДОКУМЕНТ ПОДПИСАН
ЭЛЕКТРОННОЙ ПОДПИСЬЮ

Сертификат: 00ВВ056В7401СВ38D2В3576АСDC8425108

Владелец: ФЕДЕРАЛЬНАЯ СЛУЖБА ГОСУДАРСТВЕННОЙ
РЕГИСТРАЦИИ, КАДАСТРА И КАРТОГРАФИИ
Действителен: с 27.06.2023 по 19.09.2024

полное наименование должности

инициалы, фамилия

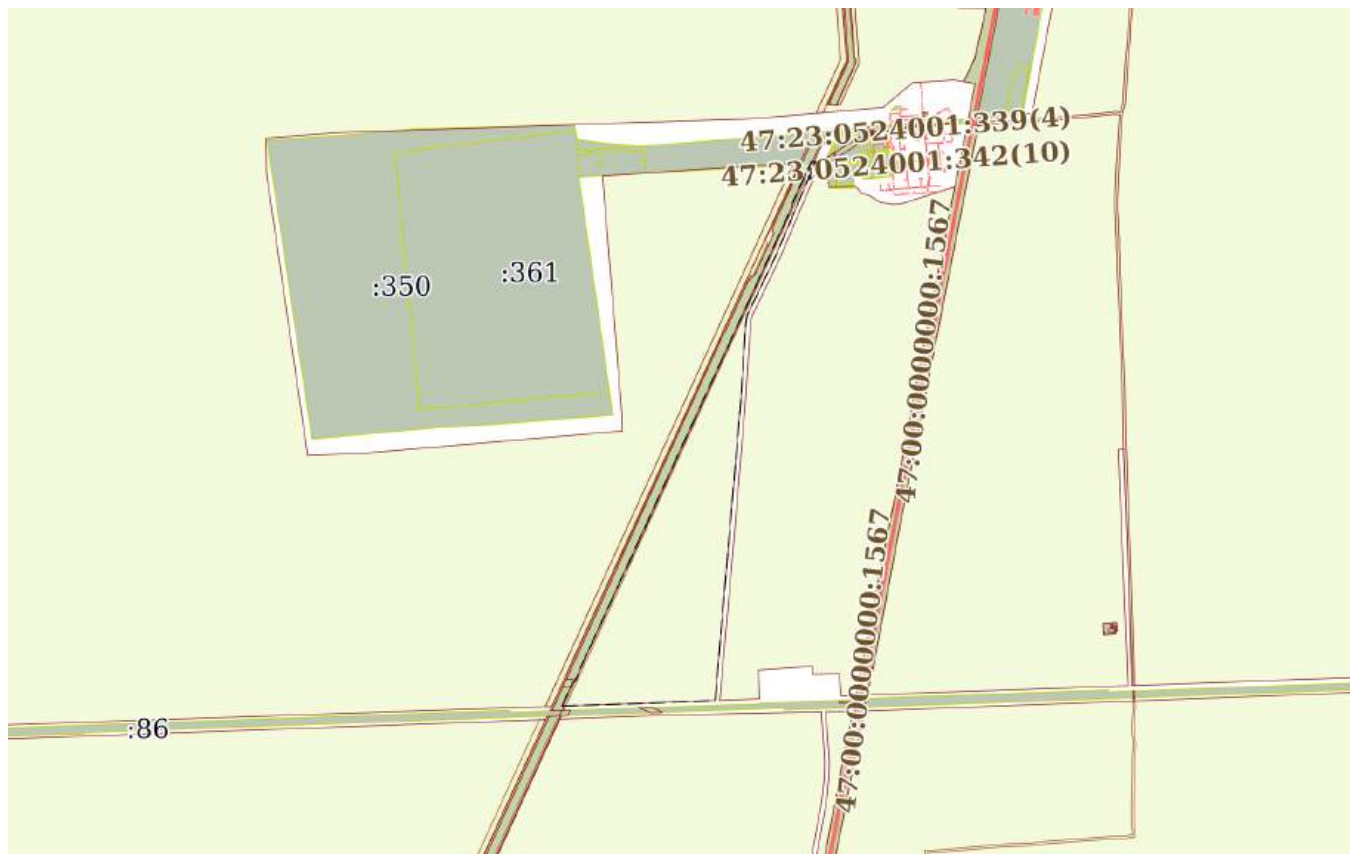
Земельный участок
вид объекта недвижимости

Лист № 166 раздела 4	Всего листов раздела 4: 554	Всего разделов: 6	Всего листов выписки: 2072
----------------------	-----------------------------	-------------------	----------------------------

11.06.2024г. № КУВИ-001/2024-157716606

Кадастровый номер: 47:23:0000000:79

План (чертеж, схема) части земельного участка Учетный номер части: 47:23:0000000:79/575



Масштаб 1:30000 Условные обозначения:



**ДОКУМЕНТ ПОДПИСАН
ЭЛЕКТРОННОЙ ПОДПИСЬЮ**

Сертификат: 00ВВ056В7401СВ38D2В3576АСDC8425108
 Владелец: ФЕДЕРАЛЬНАЯ СЛУЖБА ГОСУДАРСТВЕННОЙ
 РЕГИСТРАЦИИ, КАДАСТРА И КАРТОГРАФИИ
 Действителен: с 27.06.2023 по 19.09.2024

полное наименование должности		инициалы, фамилия
-------------------------------	--	-------------------

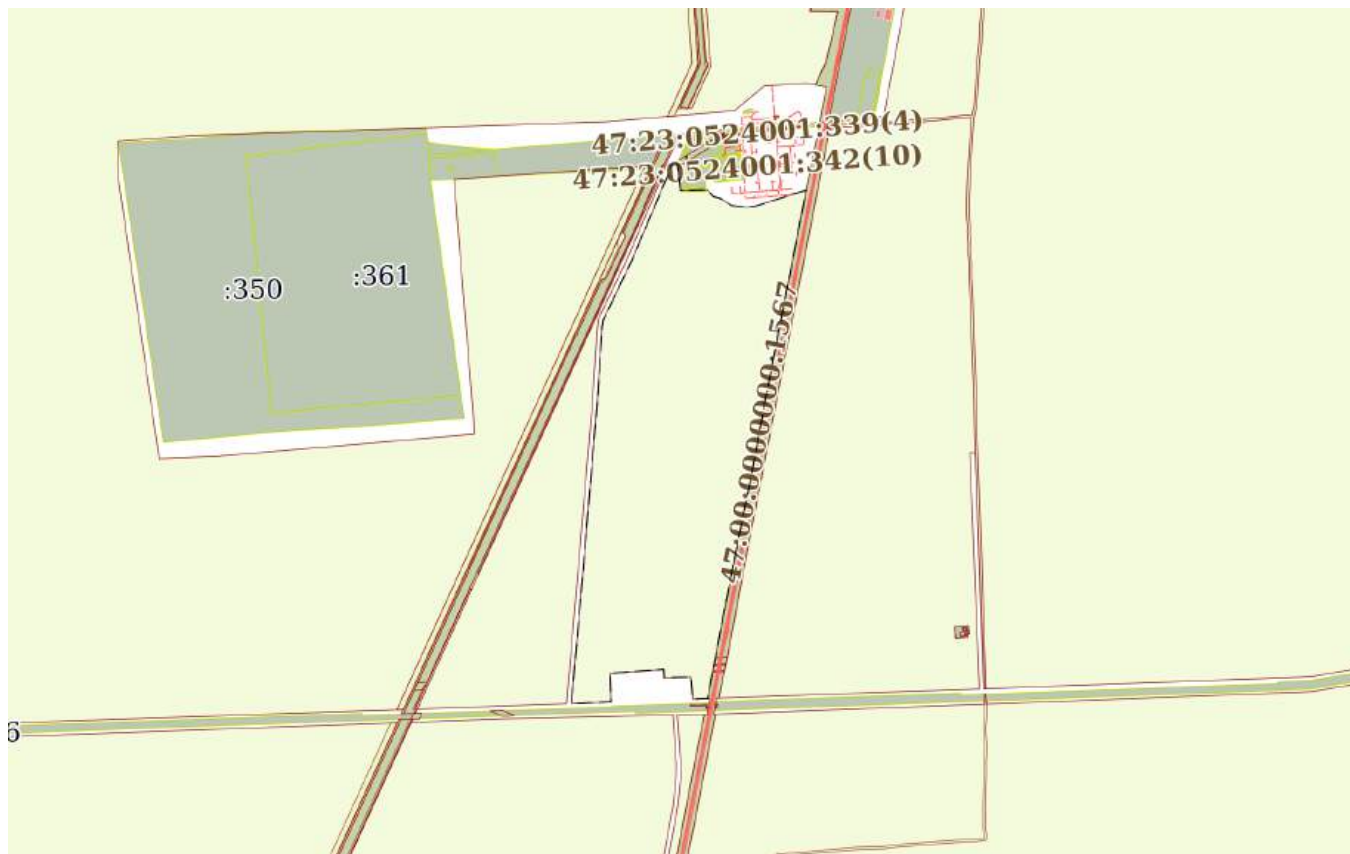
Земельный участок
вид объекта недвижимости

Лист № 167 раздела 4	Всего листов раздела 4: 554	Всего разделов: 6	Всего листов выписки: 2072
----------------------	-----------------------------	-------------------	----------------------------

11.06.2024г. № КУВИ-001/2024-157716606

Кадастровый номер: 47:23:0000000:79

План (чертеж, схема) части земельного участка Учетный номер части: 47:23:0000000:79/576



Масштаб 1:30000 Условные обозначения:

полное наименование должности	инициалы, фамилия
-------------------------------	-------------------



**ДОКУМЕНТ ПОДПИСАН
ЭЛЕКТРОННОЙ ПОДПИСЬЮ**

Сертификат: 00ВВ056В7401СВ38D2В3576АСDС8425108
Владелец: ФЕДЕРАЛЬНАЯ СЛУЖБА ГОСУДАРСТВЕННОЙ
РЕГИСТРАЦИИ, КАДАСТРА И КАРТОГРАФИИ
Действителен: с 27.06.2023 по 19.09.2024

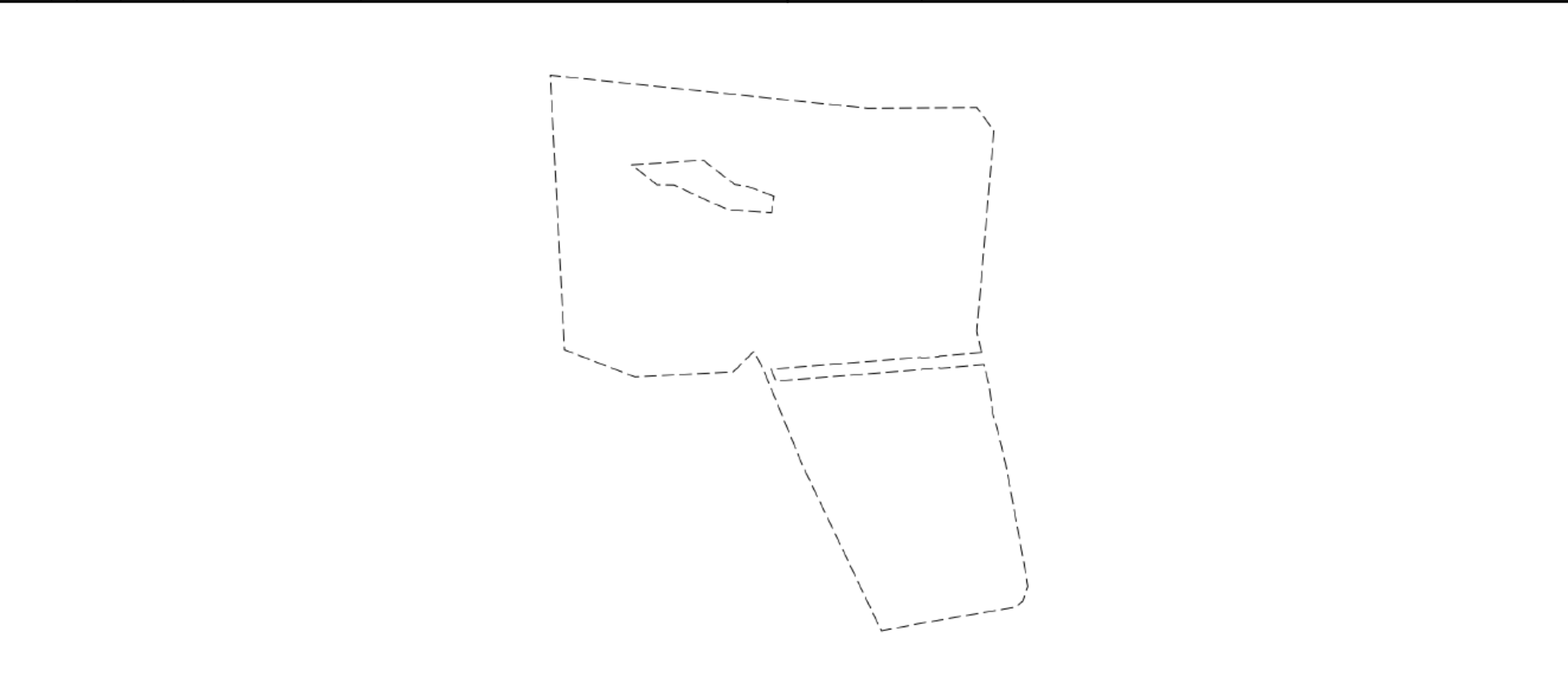
Земельный участок
вид объекта недвижимости

Лист № 168 раздела 4	Всего листов раздела 4: 554	Всего разделов: 6	Всего листов выписки: 2072
----------------------	-----------------------------	-------------------	----------------------------

11.06.2024г. № КУВИ-001/2024-157716606

Кадастровый номер: 47:23:0000000:79

План (чертеж, схема) части земельного участка Учетный номер части: 47:23:0000000:79/577



Масштаб 1:20000 Условные обозначения:

полное наименование должности	инициалы, фамилия
-------------------------------	-------------------



**ДОКУМЕНТ ПОДПИСАН
ЭЛЕКТРОННОЙ ПОДПИСЬЮ**

Сертификат: 00ВВ056В7401СВ38D2В3576АСDС8425108
 Владелец: ФЕДЕРАЛЬНАЯ СЛУЖБА ГОСУДАРСТВЕННОЙ
 РЕГИСТРАЦИИ, КАДАСТРА И КАРТОГРАФИИ
 Действителен: с 27.06.2023 по 19.09.2024

Земельный участок

вид объекта недвижимости

Лист № 169 раздела 4

Всего листов раздела 4: 554

Всего разделов: 6

Всего листов выписки: 2072

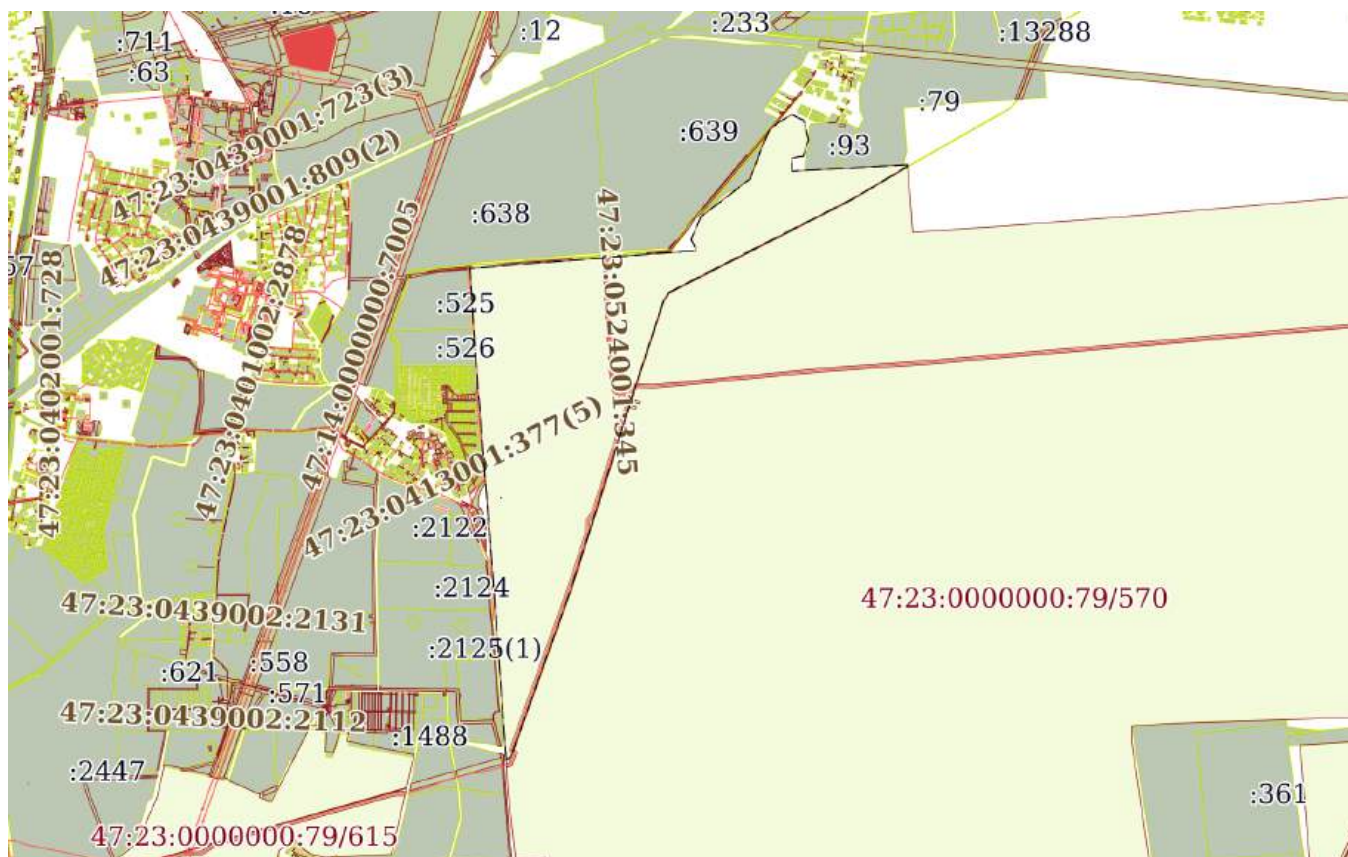
11.06.2024г. № КУВИ-001/2024-157716606

Кадастровый номер:

47:23:0000000:79

План (чертеж, схема) части земельного участка

Учетный номер части: 47:23:0000000:79/578



Масштаб 1:60000

Условные обозначения:

ДОКУМЕНТ ПОДПИСАН
ЭЛЕКТРОННОЙ ПОДПИСЬЮ

Сертификат: 00BV056B7401CB38D2B3576ACDC8425108

Владелец: ФЕДЕРАЛЬНАЯ СЛУЖБА ГОСУДАРСТВЕННОЙ
РЕГИСТРАЦИИ, КАДАСТРА И КАРТОГРАФИИ
Действителен: с 27.06.2023 по 19.09.2024

полное наименование должности

инициалы, фамилия

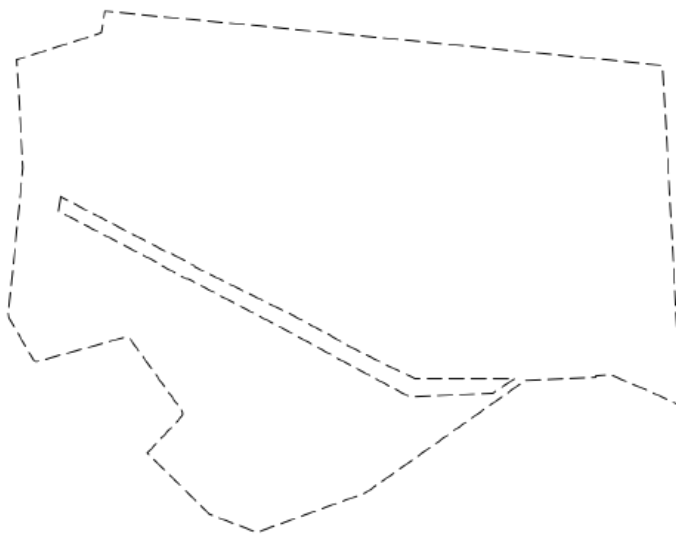
Земельный участок
вид объекта недвижимости

Лист № 170 раздела 4	Всего листов раздела 4: 554	Всего разделов: 6	Всего листов выписки: 2072
----------------------	-----------------------------	-------------------	----------------------------

11.06.2024г. № КУВИ-001/2024-157716606

Кадастровый номер: 47:23:0000000:79

План (чертеж, схема) части земельного участка Учетный номер части: 47:23:0000000:79/579



Масштаб 1:20000 Условные обозначения:

полное наименование должности		инициалы, фамилия
-------------------------------	--	-------------------



ДОКУМЕНТ ПОДПИСАН
ЭЛЕКТРОННОЙ ПОДПИСЬЮ

Сертификат: 00ВВ056В7401СВ38D2В3576АСDС8425108
Владелец: ФЕДЕРАЛЬНАЯ СЛУЖБА ГОСУДАРСТВЕННОЙ
РЕГИСТРАЦИИ, КАДАСТРА И КАРТОГРАФИИ
Действителен: с 27.06.2023 по 19.09.2024

Земельный участок

вид объекта недвижимости

Лист № 171 раздела 4

Всего листов раздела 4: 554

Всего разделов: 6

Всего листов выписки: 2072

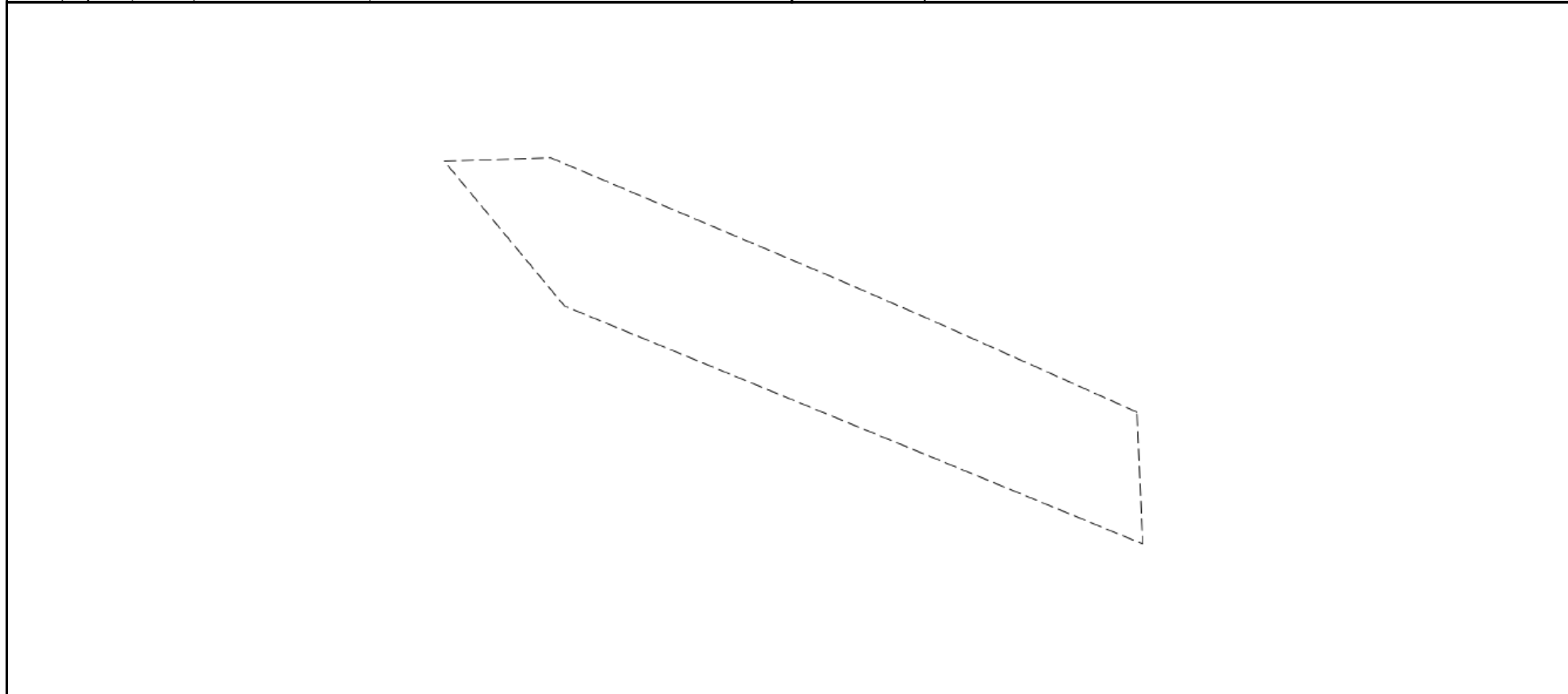
11.06.2024г. № КУВИ-001/2024-157716606

Кадастровый номер:

47:23:0000000:79

План (чертеж, схема) части земельного участка

Учетный номер части: 47:23:0000000:79/580



Масштаб 1:2000

Условные обозначения:

ДОКУМЕНТ ПОДПИСАН
ЭЛЕКТРОННОЙ ПОДПИСЬЮ

Сертификат: 00ВВ056В7401СВ38D2В3576АСDС8425108

Владелец: ФЕДЕРАЛЬНАЯ СЛУЖБА ГОСУДАРСТВЕННОЙ
РЕГИСТРАЦИИ, КАДАСТРА И КАРТОГРАФИИ
Действителен: с 27.06.2023 по 19.09.2024

полное наименование должности

инициалы, фамилия

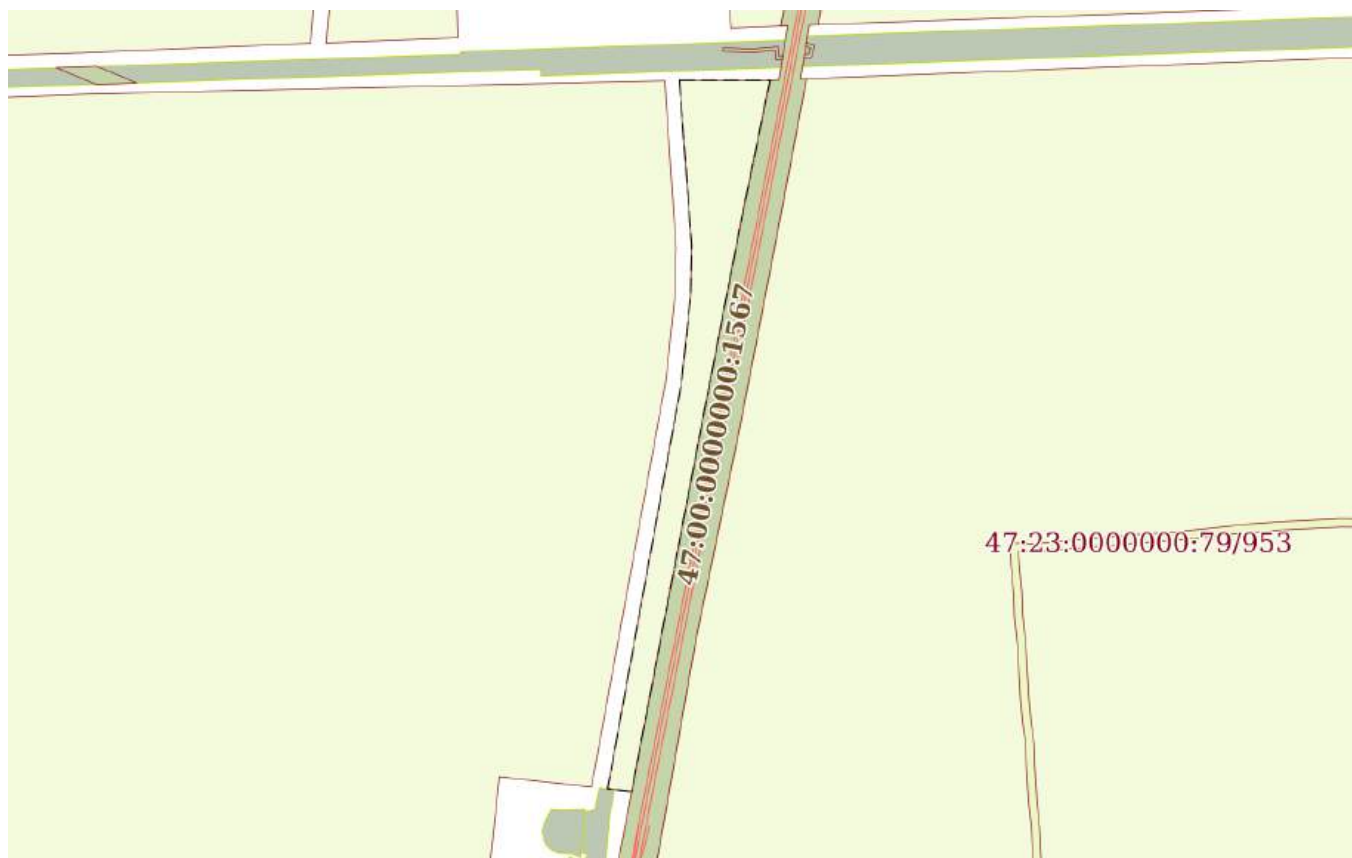
Земельный участок
вид объекта недвижимости

Лист № 172 раздела 4	Всего листов раздела 4: 554	Всего разделов: 6	Всего листов выписки: 2072
----------------------	-----------------------------	-------------------	----------------------------

11.06.2024г. № КУВИ-001/2024-157716606


Кадастровый номер: 47:23:0000000:79

План (чертеж, схема) части земельного участка Учетный номер части: 47:23:0000000:79/581



Масштаб 1:9000 Условные обозначения:

полное наименование должности	инициалы, фамилия
-------------------------------	-------------------



ДОКУМЕНТ ПОДПИСАН
ЭЛЕКТРОННОЙ ПОДПИСЬЮ

Сертификат: 00ВВ056В7401СВ38D2В3576АСDC8425108
Владелец: ФЕДЕРАЛЬНАЯ СЛУЖБА ГОСУДАРСТВЕННОЙ
РЕГИСТРАЦИИ, КАДАСТРА И КАРТОГРАФИИ
Действителен: с 27.06.2023 по 19.09.2024

Земельный участок

вид объекта недвижимости

Лист № 173 раздела 4

Всего листов раздела 4: 554

Всего разделов: 6

Всего листов выписки: 2072

11.06.2024г. № КУВИ-001/2024-157716606

Кадастровый номер:

47:23:0000000:79

План (чертеж, схема) части земельного участка

Учетный номер части: 47:23:0000000:79/582



Масштаб 1:60000

Условные обозначения:

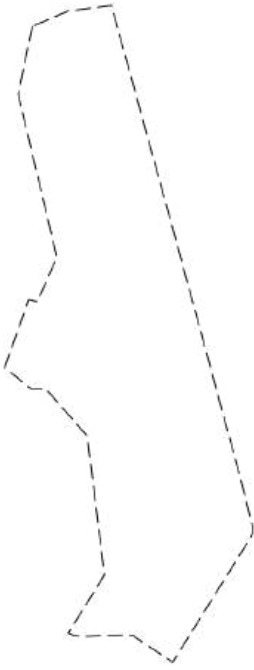
ДОКУМЕНТ ПОДПИСАН
ЭЛЕКТРОННОЙ ПОДПИСЬЮ

Сертификат: 00ВВ056В7401СВ38D2В3576АСDС8425108

Владелец: ФЕДЕРАЛЬНАЯ СЛУЖБА ГОСУДАРСТВЕННОЙ
РЕГИСТРАЦИИ, КАДАСТРА И КАРТОГРАФИИ
Действителен: с 27.06.2023 по 19.09.2024

полное наименование должности

инициалы, фамилия

Земельный участок			
вид объекта недвижимости			
Лист № 174 раздела 4	Всего листов раздела 4: 554	Всего разделов: 6	Всего листов выписки: 2072
11.06.2024г. № КУВИ-001/2024-157716606			
Кадастровый номер:		47:23:0000000:79	
План (чертеж, схема) части земельного участка		Учетный номер части: 47:23:0000000:79/583	
			
Масштаб 1:30000	Условные обозначения:		

полное наименование должности	 ДОКУМЕНТ ПОДПИСАН ЭЛЕКТРОННОЙ ПОДПИСЬЮ	инициалы, фамилия
	Сертификат: 00ВВ056В7401СВ38D2В3576АСDС8425108 Владелец: ФЕДЕРАЛЬНАЯ СЛУЖБА ГОСУДАРСТВЕННОЙ РЕГИСТРАЦИИ, КАДАСТРА И КАРТОГРАФИИ Действителен: с 27.06.2023 по 19.09.2024	

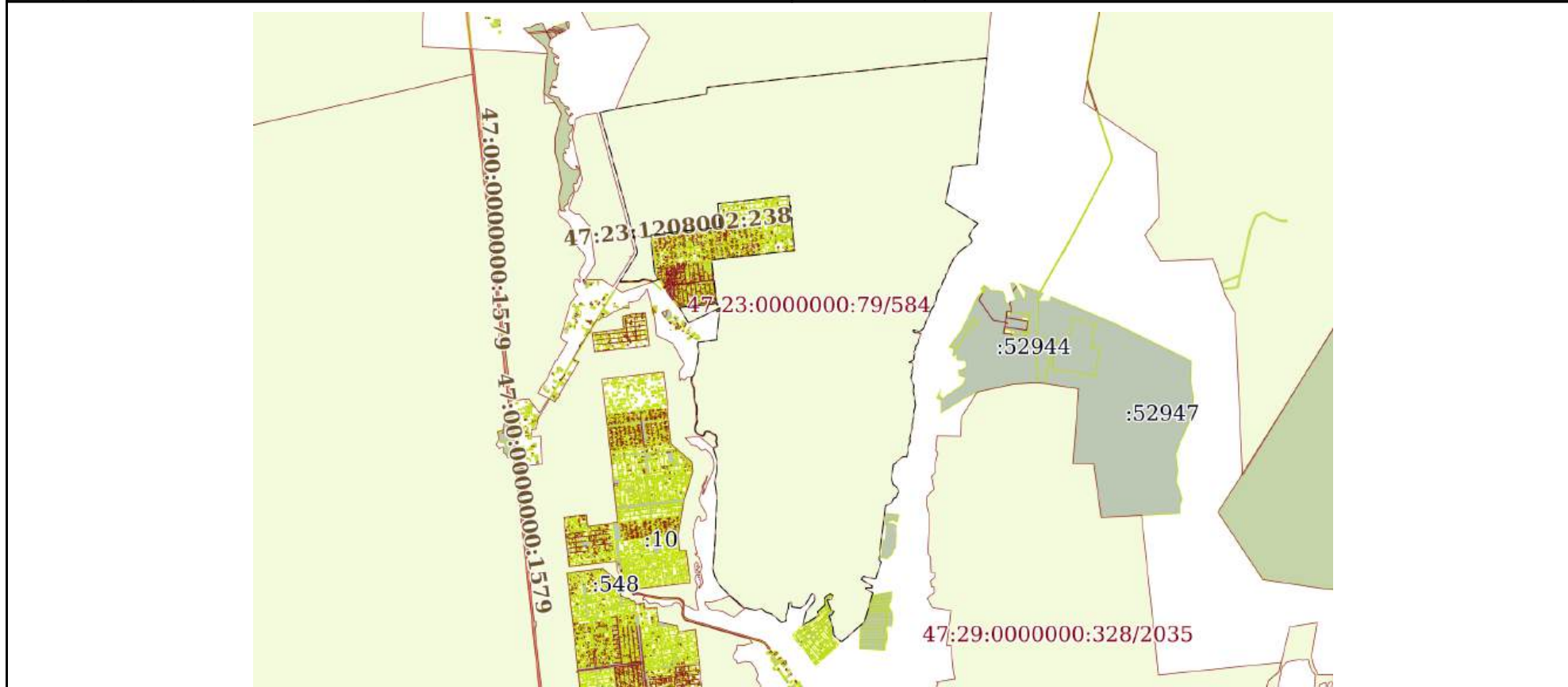
Земельный участок
вид объекта недвижимости

Лист № 175 раздела 4	Всего листов раздела 4: 554	Всего разделов: 6	Всего листов выписки: 2072
----------------------	-----------------------------	-------------------	----------------------------

11.06.2024г. № КУВИ-001/2024-157716606

Кадастровый номер: 47:23:0000000:79

План (чертеж, схема) части земельного участка Учетный номер части: 47:23:0000000:79/584



Масштаб 1:90000 Условные обозначения:

	 ДОКУМЕНТ ПОДПИСАН ЭЛЕКТРОННОЙ ПОДПИСЬЮ Сертификат: 00BV056V7401CB38D2B3576ACDC8425108 Владелец: ФЕДЕРАЛЬНАЯ СЛУЖБА ГОСУДАРСТВЕННОЙ РЕГИСТРАЦИИ, КАДАСТРА И КАРТОГРАФИИ Действителен: с 27.06.2023 по 19.09.2024	
полное наименование должности		инициалы, фамилия

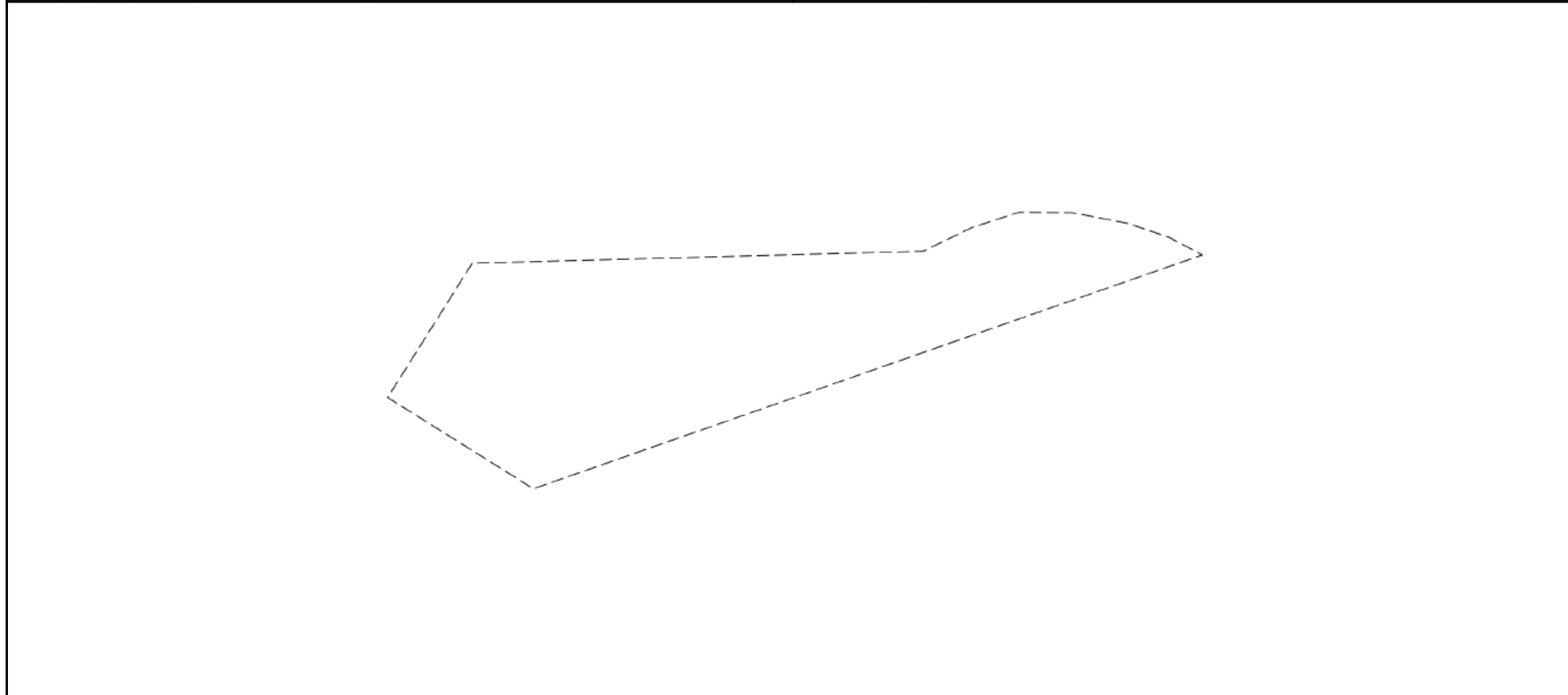
Земельный участок
вид объекта недвижимости

Лист № 176 раздела 4	Всего листов раздела 4: 554	Всего разделов: 6	Всего листов выписки: 2072
----------------------	-----------------------------	-------------------	----------------------------

11.06.2024г. № КУВИ-001/2024-157716606

Кадастровый номер: 47:23:0000000:79

План (чертеж, схема) части земельного участка Учетный номер части: 47:23:0000000:79/585



Масштаб 1:4000 Условные обозначения:

полное наименование должности	инициалы, фамилия
-------------------------------	-------------------



**ДОКУМЕНТ ПОДПИСАН
ЭЛЕКТРОННОЙ ПОДПИСЬЮ**

Сертификат: 00ВВ056В7401СВ38D2В3576АСDС8425108
 Владелец: ФЕДЕРАЛЬНАЯ СЛУЖБА ГОСУДАРСТВЕННОЙ
 РЕГИСТРАЦИИ, КАДАСТРА И КАРТОГРАФИИ
 Действителен: с 27.06.2023 по 19.09.2024

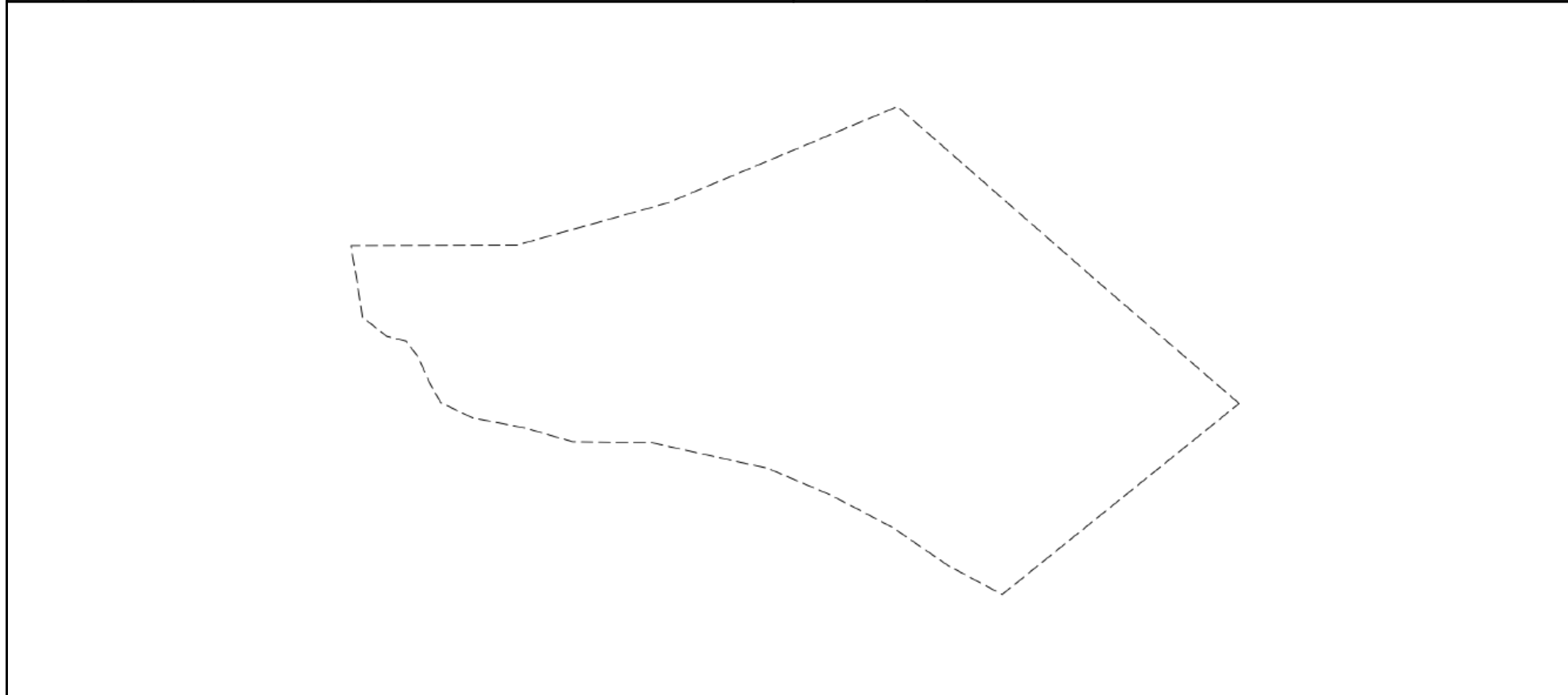
Земельный участок
вид объекта недвижимости

Лист № 177 раздела 4	Всего листов раздела 4: 554	Всего разделов: 6	Всего листов выписки: 2072
----------------------	-----------------------------	-------------------	----------------------------

11.06.2024г. № КУВИ-001/2024-157716606

Кадастровый номер: 47:23:0000000:79

План (чертеж, схема) части земельного участка Учетный номер части: 47:23:0000000:79/586



Масштаб 1:4000 Условные обозначения:

полное наименование должности	инициалы, фамилия
-------------------------------	-------------------



**ДОКУМЕНТ ПОДПИСАН
ЭЛЕКТРОННОЙ ПОДПИСЬЮ**

Сертификат: 00ВВ056В7401СВ38D2В3576АСDС8425108
 Владелец: ФЕДЕРАЛЬНАЯ СЛУЖБА ГОСУДАРСТВЕННОЙ
 РЕГИСТРАЦИИ, КАДАСТРА И КАРТОГРАФИИ
 Действителен: с 27.06.2023 по 19.09.2024

Земельный участок

вид объекта недвижимости

Лист № 178 раздела 4

Всего листов раздела 4: 554

Всего разделов: 6

Всего листов выписки: 2072

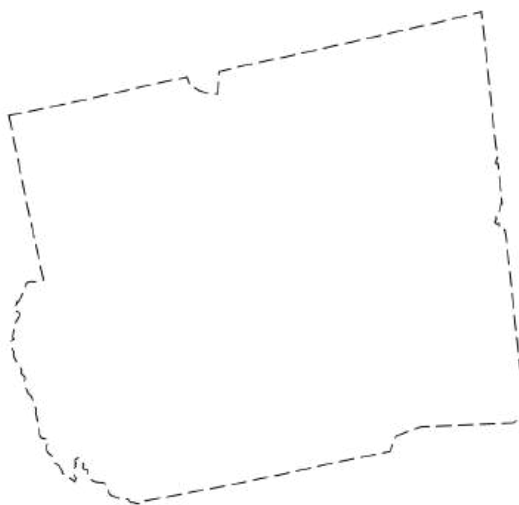
11.06.2024г. № КУВИ-001/2024-157716606

Кадастровый номер:

47:23:0000000:79

План (чертеж, схема) части земельного участка

Учетный номер части: 47:23:0000000:79/587



Масштаб 1:200000

Условные обозначения:

ДОКУМЕНТ ПОДПИСАН
ЭЛЕКТРОННОЙ ПОДПИСЬЮ

Сертификат: 00ВВ056В7401СВ38Д2В3576АСДС8425108

Владелец: ФЕДЕРАЛЬНАЯ СЛУЖБА ГОСУДАРСТВЕННОЙ
РЕГИСТРАЦИИ, КАДАСТРА И КАРТОГРАФИИ
Действителен: с 27.06.2023 по 19.09.2024

полное наименование должности

инициалы, фамилия

Земельный участок

вид объекта недвижимости

Лист № 179 раздела 4

Всего листов раздела 4: 554

Всего разделов: 6

Всего листов выписки: 2072

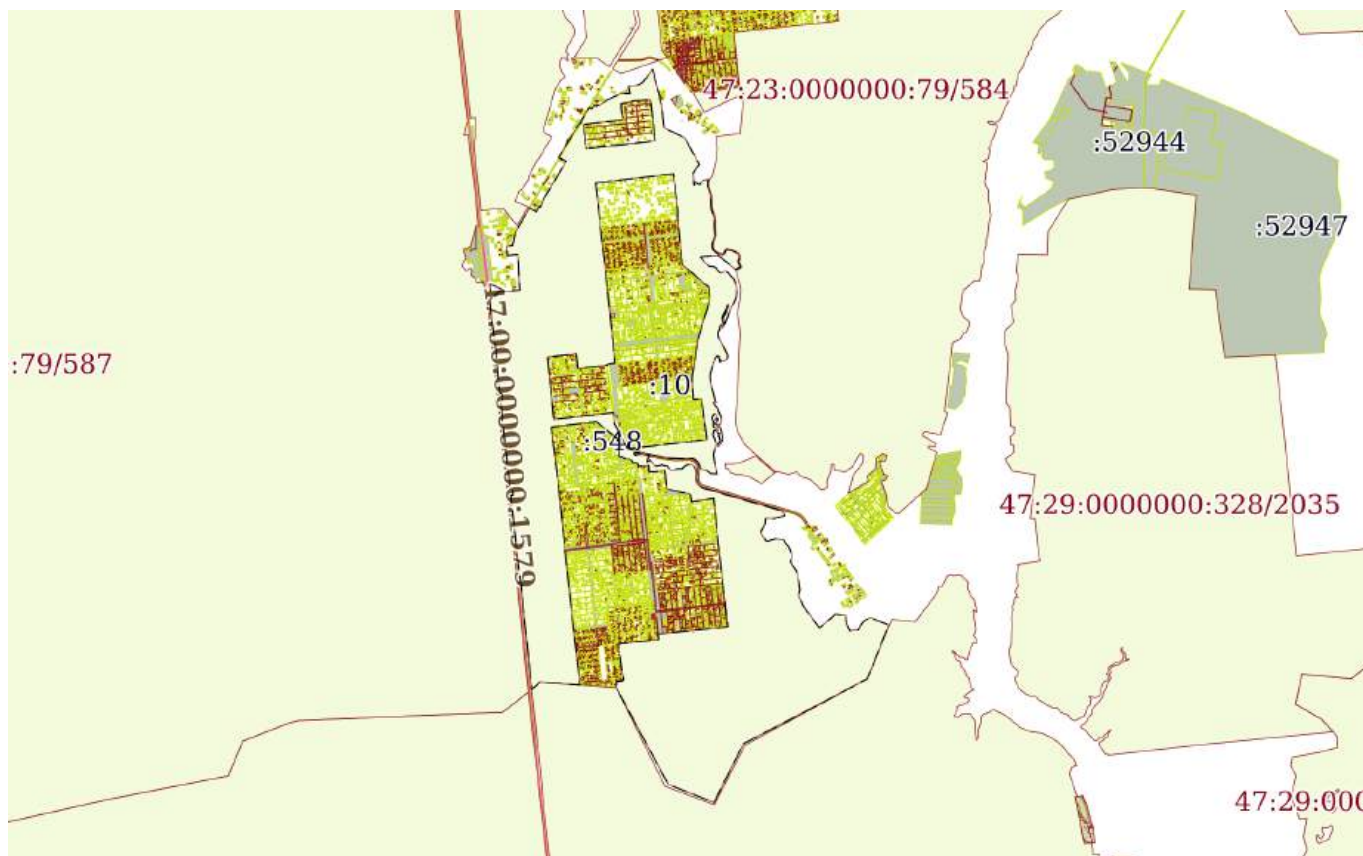
11.06.2024г. № КУВИ-001/2024-157716606

Кадастровый номер:

47:23:0000000:79

План (чертеж, схема) части земельного участка

Учетный номер части: 47:23:0000000:79/588



Масштаб 1:90000

Условные обозначения:



ДОКУМЕНТ ПОДПИСАН
ЭЛЕКТРОННОЙ ПОДПИСЬЮ

Сертификат: 00ВВ056В7401СВ38Д2В3576АСДС8425108

Владелец: ФЕДЕРАЛЬНАЯ СЛУЖБА ГОСУДАРСТВЕННОЙ

РЕГИСТРАЦИИ, КАДАСТРА И КАРТОГРАФИИ

Действителен: с 27.06.2023 по 19.09.2024

полное наименование должности

инициалы, фамилия

Земельный участок

вид объекта недвижимости

Лист № 180 раздела 4

Всего листов раздела 4: 554

Всего разделов: 6

Всего листов выписки: 2072

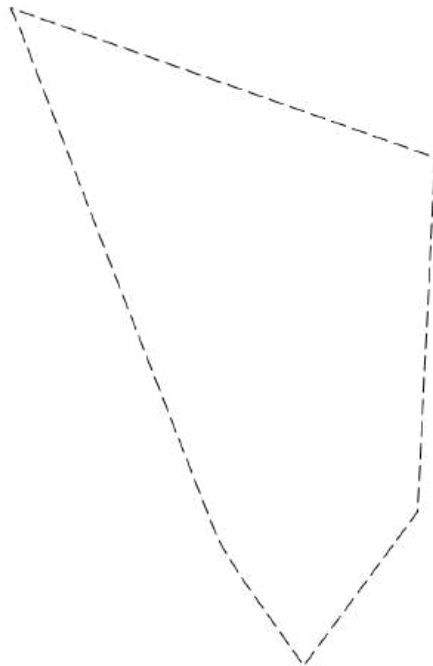
11.06.2024г. № КУВИ-001/2024-157716606

Кадастровый номер:

47:23:0000000:79

План (чертеж, схема) части земельного участка

Учетный номер части: 47:23:0000000:79/589



Масштаб 1:5000

Условные обозначения:

ДОКУМЕНТ ПОДПИСАН
ЭЛЕКТРОННОЙ ПОДПИСЬЮ

Сертификат: 00ВВ056В7401СВ38D2В3576АСDС8425108

Владелец: ФЕДЕРАЛЬНАЯ СЛУЖБА ГОСУДАРСТВЕННОЙ
РЕГИСТРАЦИИ, КАДАСТРА И КАРТОГРАФИИ
Действителен: с 27.06.2023 по 19.09.2024

полное наименование должности

инициалы, фамилия

Земельный участок

вид объекта недвижимости

Лист № 181 раздела 4

Всего листов раздела 4: 554

Всего разделов: 6

Всего листов выписки: 2072

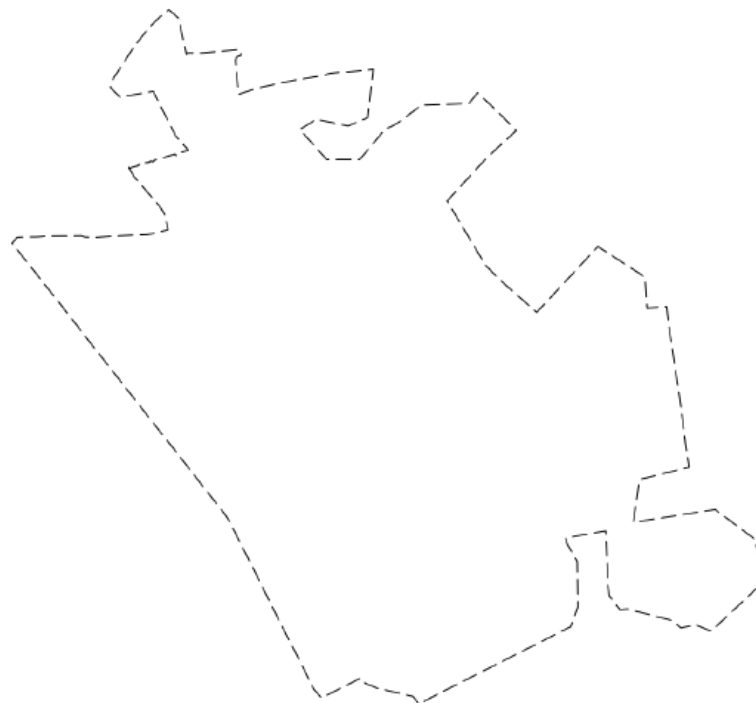
11.06.2024г. № КУВИ-001/2024-157716606

Кадастровый номер:

47:23:0000000:79

План (чертеж, схема) части земельного участка

Учетный номер части: 47:23:0000000:79/590



Масштаб 1:70000

Условные обозначения:

ДОКУМЕНТ ПОДПИСАН
ЭЛЕКТРОННОЙ ПОДПИСЬЮ

Сертификат: 00ВВ056В7401СВ38D2В3576АСDС8425108

Владелец: ФЕДЕРАЛЬНАЯ СЛУЖБА ГОСУДАРСТВЕННОЙ
РЕГИСТРАЦИИ, КАДАСТРА И КАРТОГРАФИИ
Действителен: с 27.06.2023 по 19.09.2024

полное наименование должности

инициалы, фамилия

Земельный участок

вид объекта недвижимости

Лист № 182 раздела 4

Всего листов раздела 4: 554

Всего разделов: 6

Всего листов выписки: 2072

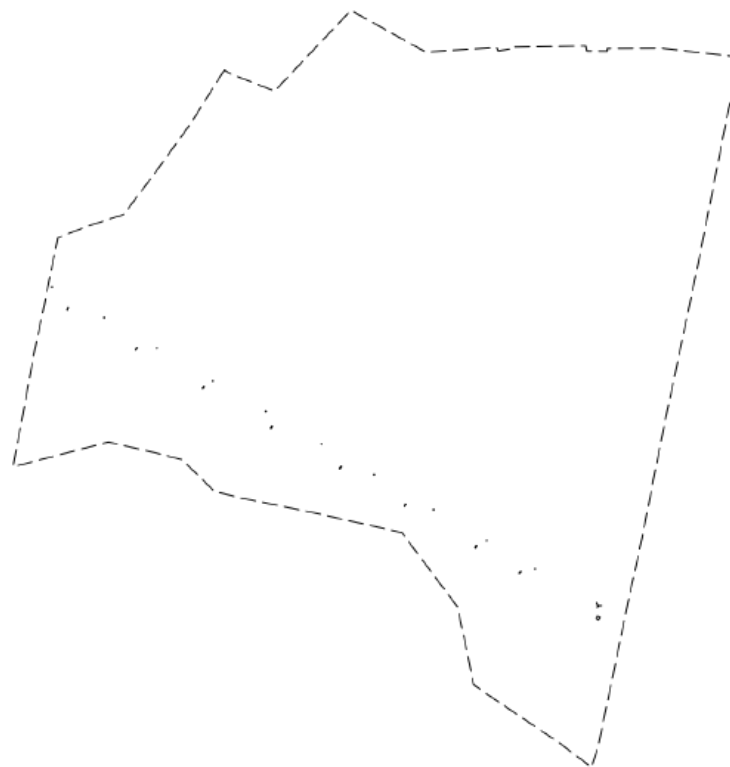
11.06.2024г. № КУВИ-001/2024-157716606

Кадастровый номер:

47:23:0000000:79

План (чертеж, схема) части земельного участка

Учетный номер части: 47:23:0000000:79/591



Масштаб 1:30000

Условные обозначения:

ДОКУМЕНТ ПОДПИСАН
ЭЛЕКТРОННОЙ ПОДПИСЬЮ

Сертификат: 00ВВ056В7401СВ38D2В3576АСDC8425108

Владелец: ФЕДЕРАЛЬНАЯ СЛУЖБА ГОСУДАРСТВЕННОЙ

РЕГИСТРАЦИИ, КАДАСТРА И КАРТОГРАФИИ

Действителен: с 27.06.2023 по 19.09.2024

полное наименование должности

инициалы, фамилия

Земельный участок

вид объекта недвижимости

Лист № 183 раздела 4

Всего листов раздела 4: 554

Всего разделов: 6

Всего листов выписки: 2072

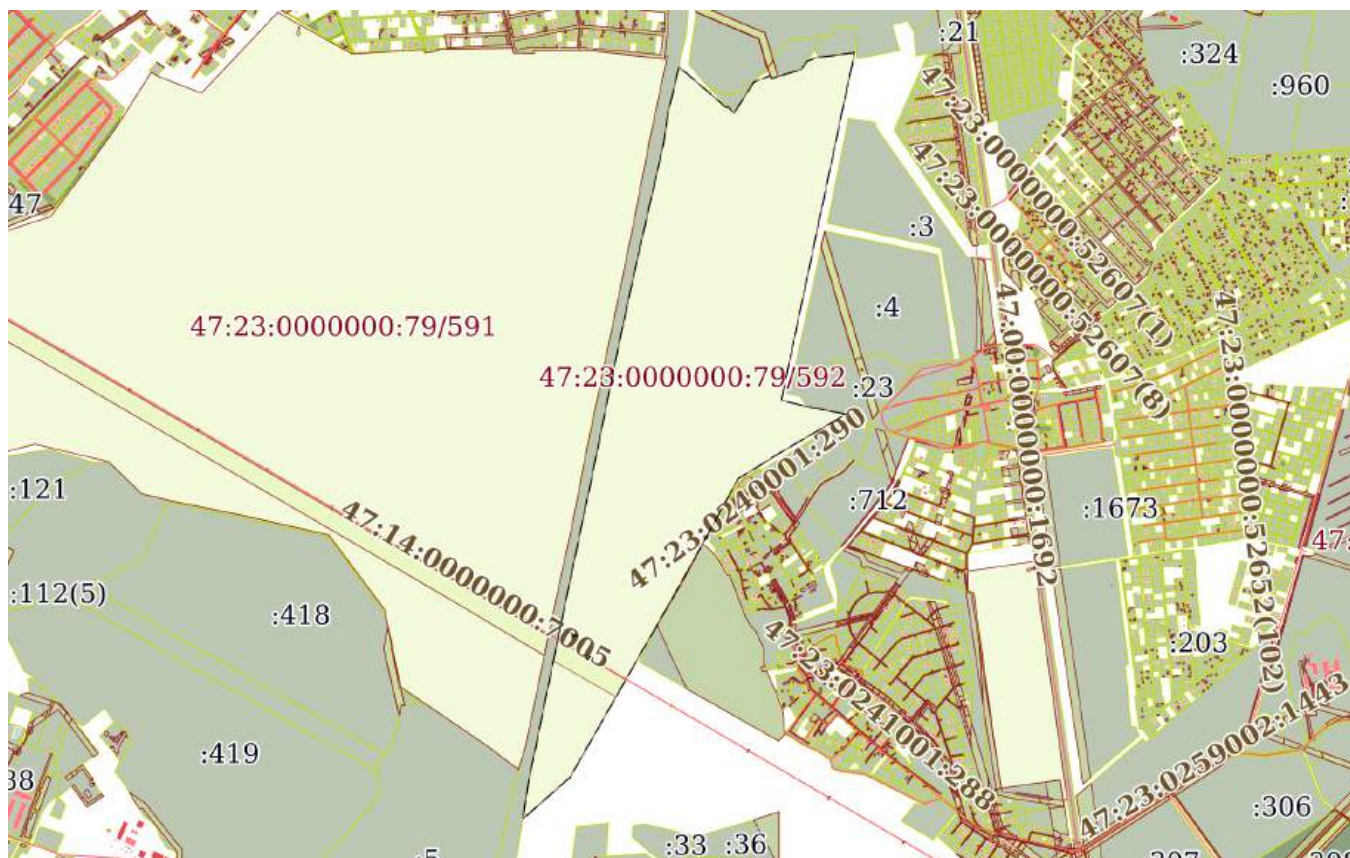
11.06.2024г. № КУВИ-001/2024-157716606

Кадастровый номер:

47:23:0000000:79

План (чертеж, схема) части земельного участка

Учетный номер части: 47:23:0000000:79/592



Масштаб 1:30000

Условные обозначения:

ДОКУМЕНТ ПОДПИСАН
ЭЛЕКТРОННОЙ ПОДПИСЬЮ

Сертификат: 00BV056B7401CB38D2B3576ACDC8425108

Владелец: ФЕДЕРАЛЬНАЯ СЛУЖБА ГОСУДАРСТВЕННОЙ

РЕГИСТРАЦИИ, КАДАСТРА И КАРТОГРАФИИ

Действителен: с 27.06.2023 по 19.09.2024

полное наименование должности

инициалы, фамилия

Земельный участок

вид объекта недвижимости

Лист № 184 раздела 4

Всего листов раздела 4: 554

Всего разделов: 6

Всего листов выписки: 2072

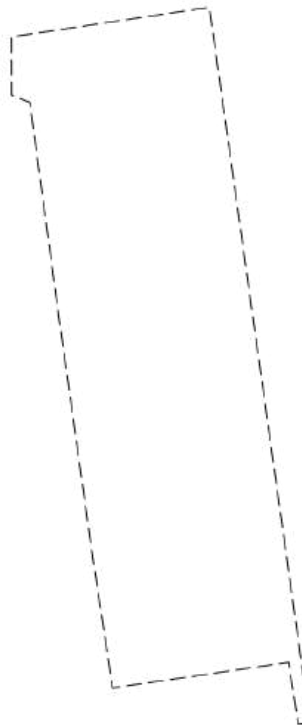
11.06.2024г. № КУВИ-001/2024-157716606

Кадастровый номер:

47:23:0000000:79

План (чертеж, схема) части земельного участка

Учетный номер части: 47:23:0000000:79/593



Масштаб 1:10000

Условные обозначения:

ДОКУМЕНТ ПОДПИСАН
ЭЛЕКТРОННОЙ ПОДПИСЬЮ

Сертификат: 00ВВ056В7401СВ38D2В3576АСDС8425108

Владелец: ФЕДЕРАЛЬНАЯ СЛУЖБА ГОСУДАРСТВЕННОЙ

РЕГИСТРАЦИИ, КАДАСТРА И КАРТОГРАФИИ

Действителен: с 27.06.2023 по 19.09.2024

полное наименование должности

инициалы, фамилия

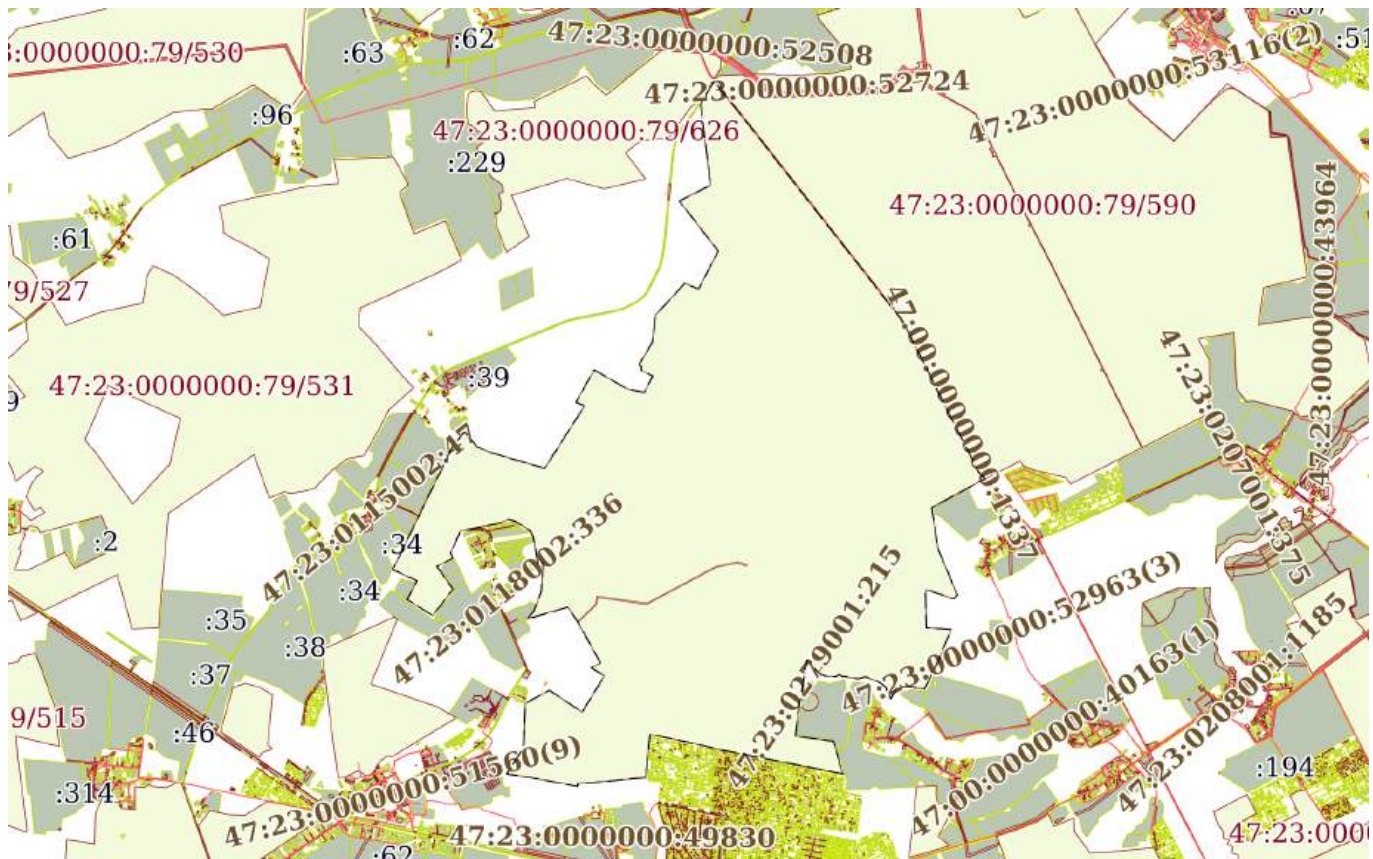
Земельный участок
вид объекта недвижимости

Лист № 185 раздела 4	Всего листов раздела 4: 554	Всего разделов: 6	Всего листов выписки: 2072
----------------------	-----------------------------	-------------------	----------------------------

11.06.2024г. № КУВИ-001/2024-157716606

Кадастровый номер: 47:23:0000000:79

План (чертеж, схема) части земельного участка | Учетный номер части: 47:23:0000000:79/594



Масштаб 1:80000 | Условные обозначения:



ДОКУМЕНТ ПОДПИСАН
ЭЛЕКТРОННОЙ ПОДПИСЬЮ

Сертификат: 00ВВ056В7401СВ38D2В3576ACDC8425108
Владелец: ФЕДЕРАЛЬНАЯ СЛУЖБА ГОСУДАРСТВЕННОЙ
РЕГИСТРАЦИИ, КАДАСТРА И КАРТОГРАФИИ
Действителен: с 27.06.2023 по 19.09.2024

полное наименование должности	инициалы, фамилия
-------------------------------	-------------------

Земельный участок

вид объекта недвижимости

Лист № 186 раздела 4

Всего листов раздела 4: 554

Всего разделов: 6

Всего листов выписки: 2072

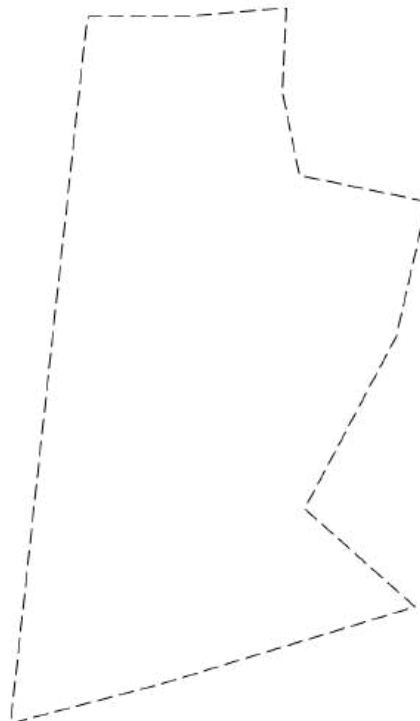
11.06.2024г. № КУВИ-001/2024-157716606

Кадастровый номер:

47:23:0000000:79

План (чертеж, схема) части земельного участка

Учетный номер части: 47:23:0000000:79/595



Масштаб 1:8000

Условные обозначения:

ДОКУМЕНТ ПОДПИСАН
ЭЛЕКТРОННОЙ ПОДПИСЬЮ

Сертификат: 00ВВ056В7401СВ38D2В3576АСDC8425108

Владелец: ФЕДЕРАЛЬНАЯ СЛУЖБА ГОСУДАРСТВЕННОЙ
РЕГИСТРАЦИИ, КАДАСТРА И КАРТОГРАФИИ
Действителен: с 27.06.2023 по 19.09.2024

полное наименование должности

инициалы, фамилия

Земельный участок

вид объекта недвижимости

Лист № 187 раздела 4

Всего листов раздела 4: 554

Всего разделов: 6

Всего листов выписки: 2072

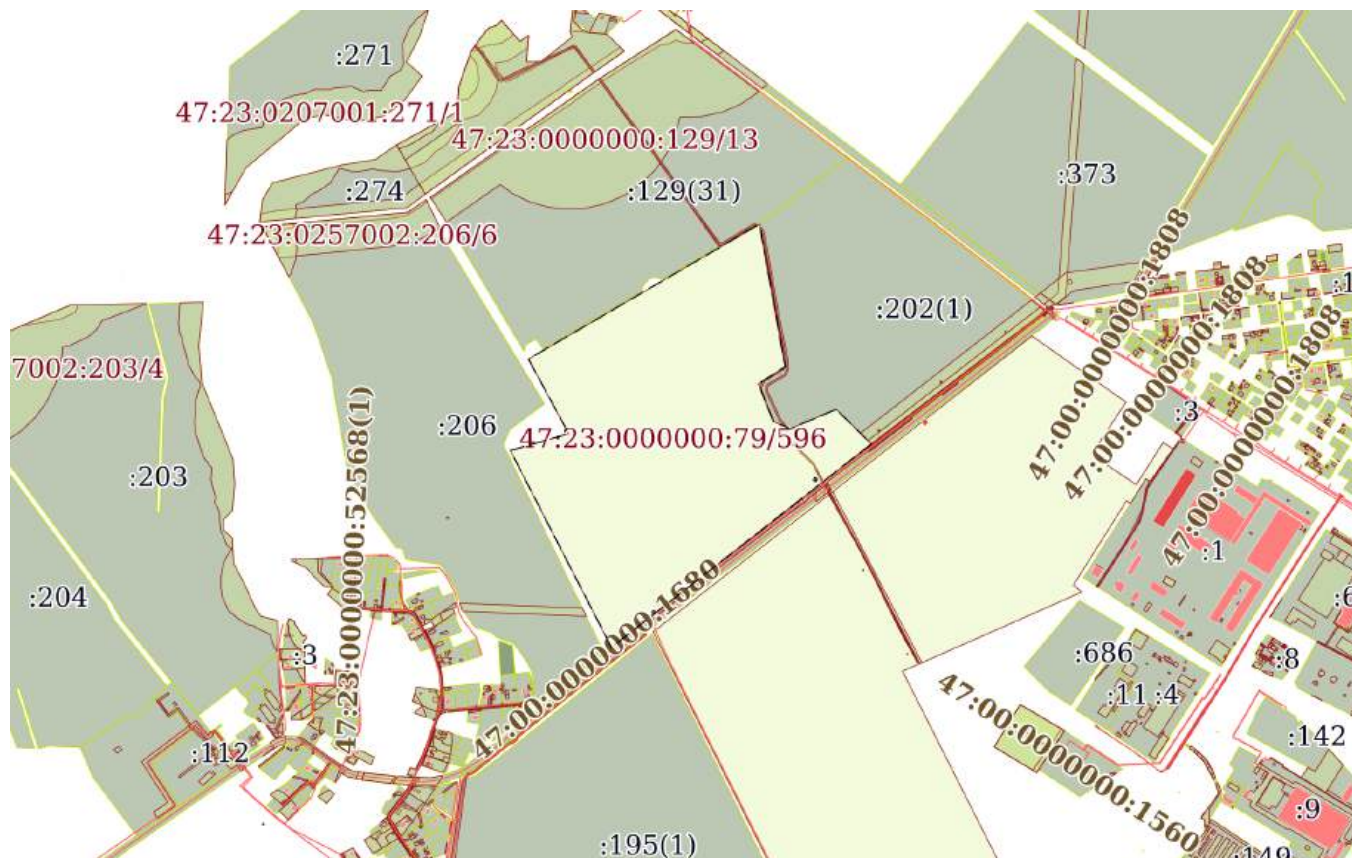
11.06.2024г. № КУВИ-001/2024-157716606

Кадастровый номер:

47:23:0000000:79

План (чертеж, схема) части земельного участка

Учетный номер части: 47:23:0000000:79/596



Масштаб 1:20000

Условные обозначения:



ДОКУМЕНТ ПОДПИСАН
ЭЛЕКТРОННОЙ ПОДПИСЬЮ

Сертификат: 00ВВ056В7401СВ38D2В3576АСDС8425108

Владелец: ФЕДЕРАЛЬНАЯ СЛУЖБА ГОСУДАРСТВЕННОЙ

РЕГИСТРАЦИИ, КАДАСТРА И КАРТОГРАФИИ

Действителен: с 27.06.2023 по 19.09.2024

полное наименование должности

инициалы, фамилия

Земельный участок

вид объекта недвижимости

Лист № 188 раздела 4

Всего листов раздела 4: 554

Всего разделов: 6

Всего листов выписки: 2072

11.06.2024г. № КУВИ-001/2024-157716606

Кадастровый номер:

47:23:0000000:79

План (чертеж, схема) части земельного участка

Учетный номер части: 47:23:0000000:79/597



Масштаб 1:20000

Условные обозначения:



ДОКУМЕНТ ПОДПИСАН
ЭЛЕКТРОННОЙ ПОДПИСЬЮ

Сертификат: 00ВВ056В7401СВ38D2В3576АСDС8425108

Владелец: ФЕДЕРАЛЬНАЯ СЛУЖБА ГОСУДАРСТВЕННОЙ

РЕГИСТРАЦИИ, КАДАСТРА И КАРТОГРАФИИ

Действителен: с 27.06.2023 по 19.09.2024

полное наименование должности

инициалы, фамилия

Земельный участок

вид объекта недвижимости

Лист № 189 раздела 4

Всего листов раздела 4: 554

Всего разделов: 6

Всего листов выписки: 2072

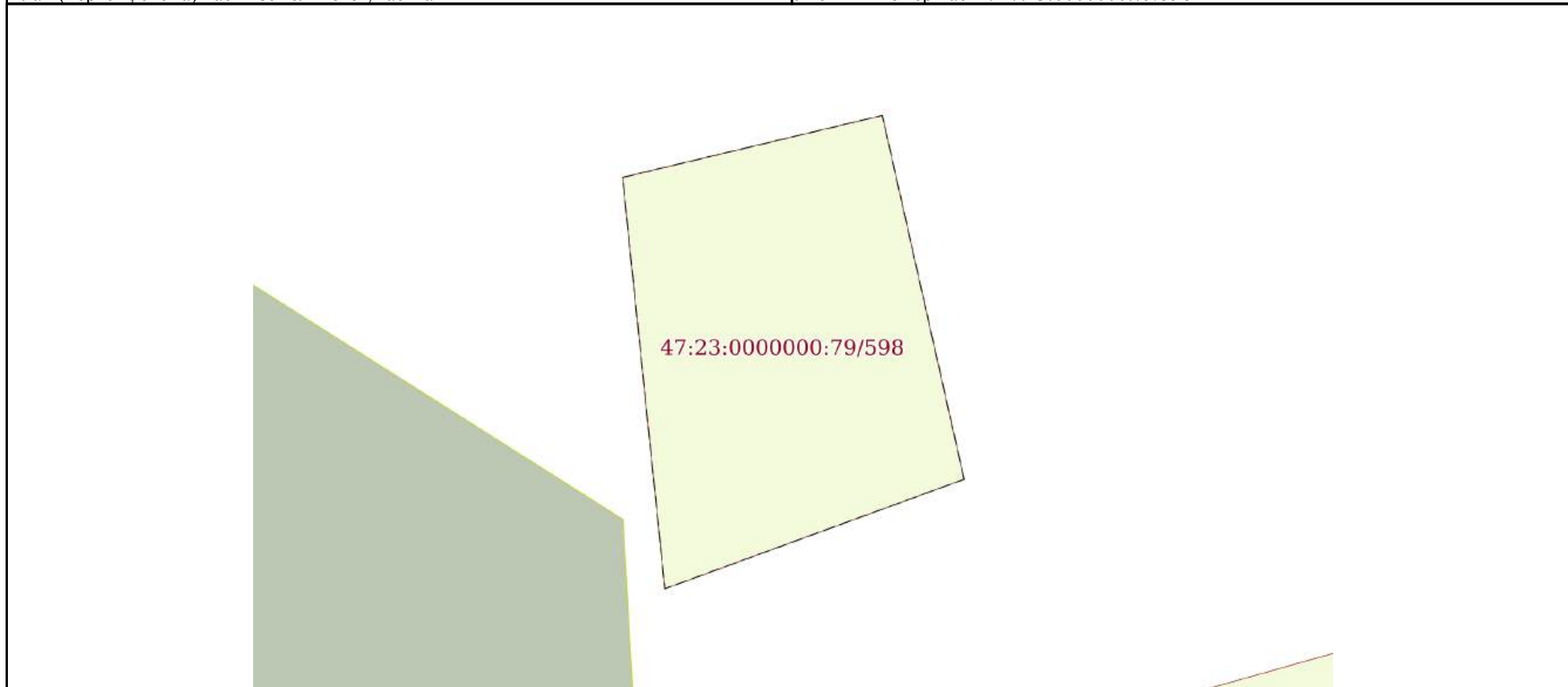
11.06.2024г. № КУВИ-001/2024-157716606

Кадастровый номер:

47:23:0000000:79

План (чертеж, схема) части земельного участка

Учетный номер части: 47:23:0000000:79/598



Масштаб 1:3000

Условные обозначения:

ДОКУМЕНТ ПОДПИСАН
ЭЛЕКТРОННОЙ ПОДПИСЬЮ

Сертификат: 00ВВ056В7401СВ38D2В3576АСDC8425108

Владелец: ФЕДЕРАЛЬНАЯ СЛУЖБА ГОСУДАРСТВЕННОЙ

РЕГИСТРАЦИИ, КАДАСТРА И КАРТОГРАФИИ

Действителен: с 27.06.2023 по 19.09.2024

полное наименование должности

инициалы, фамилия

Земельный участок
вид объекта недвижимости

Лист № 190 раздела 4 Всего листов раздела 4: 554 Всего разделов: 6 Всего листов выписки: 2072

11.06.2024г. № КУВИ-001/2024-157716606

Кадастровый номер: 47:23:0000000:79

План (чертеж, схема) части земельного участка Учетный номер части: 47:23:0000000:79/599



Масштаб 1:40000 Условные обозначения:

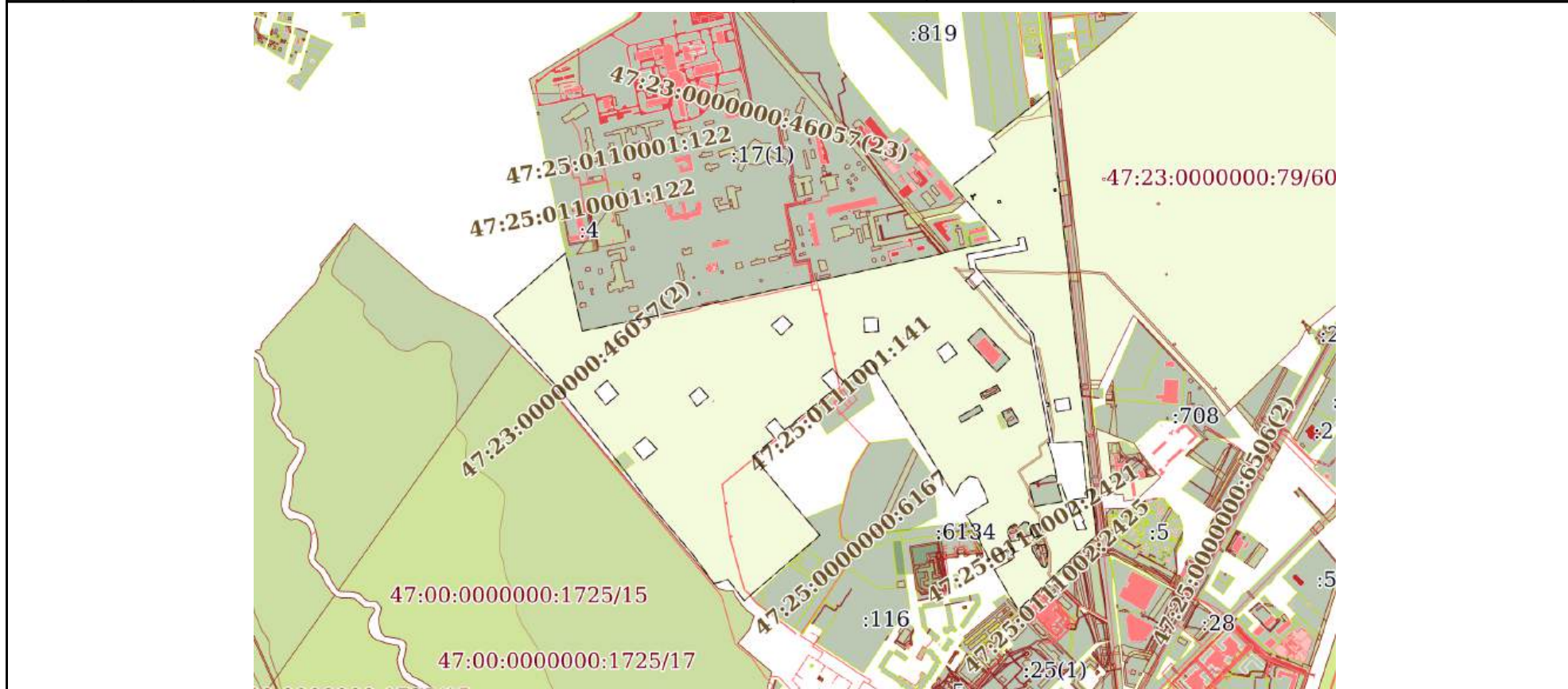
полное наименование должности	 ДОКУМЕНТ ПОДПИСАН ЭЛЕКТРОННОЙ ПОДПИСЬЮ Сертификат: 00BV056B7401CB38D2B3576ACDC8425108 Владелец: ФЕДЕРАЛЬНАЯ СЛУЖБА ГОСУДАРСТВЕННОЙ РЕГИСТРАЦИИ, КАДАСТРА И КАРТОГРАФИИ Действителен: с 27.06.2023 по 19.09.2024	инициалы, фамилия
-------------------------------	---	-------------------

Земельный участок			
вид объекта недвижимости			
Лист № 191 раздела 4	Всего листов раздела 4: 554	Всего разделов: 6	Всего листов выписки: 2072


11.06.2024г. № КУВИ-001/2024-157716606

Кадастровый номер: 47:23:0000000:79

План (чертеж, схема) части земельного участка Учетный номер части: 47:23:0000000:79/600



Масштаб 1:20000 Условные обозначения:

	 <p>ДОКУМЕНТ ПОДПИСАН ЭЛЕКТРОННОЙ ПОДПИСЬЮ</p> <p>Сертификат: 00BV056B7401CB38D2B3576ACDC8425108 Владелец: ФЕДЕРАЛЬНАЯ СЛУЖБА ГОСУДАРСТВЕННОЙ РЕГИСТРАЦИИ, КАДАСТРА И КАРТОГРАФИИ Действителен: с 27.06.2023 по 19.09.2024</p>	
полное наименование должности		инициалы, фамилия

Земельный участок

вид объекта недвижимости

Лист № 192 раздела 4

Всего листов раздела 4: 554

Всего разделов: 6

Всего листов выписки: 2072

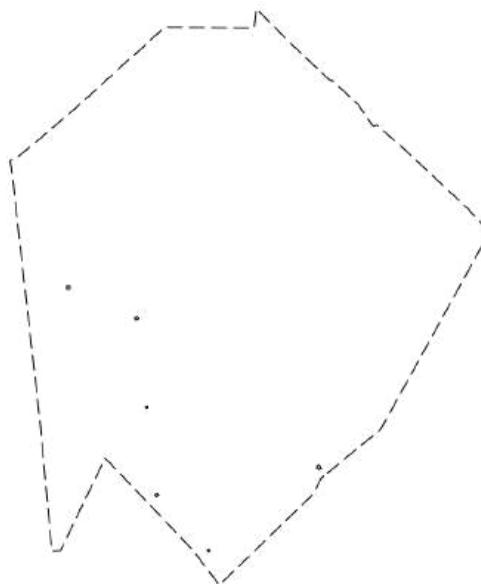
11.06.2024г. № КУВИ-001/2024-157716606

Кадастровый номер:

47:23:0000000:79

План (чертеж, схема) части земельного участка

Учетный номер части: 47:23:0000000:79/601



Масштаб 1:20000

Условные обозначения:

ДОКУМЕНТ ПОДПИСАН
ЭЛЕКТРОННОЙ ПОДПИСЬЮ

Сертификат: 00ВВ056В7401СВ38D2В3576АСDC8425108

Владелец: ФЕДЕРАЛЬНАЯ СЛУЖБА ГОСУДАРСТВЕННОЙ

РЕГИСТРАЦИИ, КАДАСТРА И КАРТОГРАФИИ

Действителен: с 27.06.2023 по 19.09.2024

полное наименование должности

инициалы, фамилия

Земельный участок

вид объекта недвижимости

Лист № 193 раздела 4

Всего листов раздела 4: 554

Всего разделов: 6

Всего листов выписки: 2072

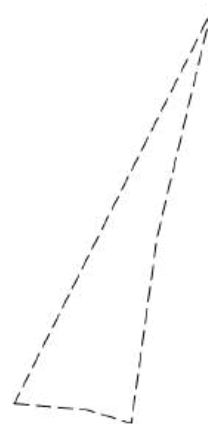
11.06.2024г. № КУВИ-001/2024-157716606

Кадастровый номер:

47:23:0000000:79

План (чертеж, схема) части земельного участка

Учетный номер части: 47:23:0000000:79/602



Масштаб 1:2000

Условные обозначения:

ДОКУМЕНТ ПОДПИСАН
ЭЛЕКТРОННОЙ ПОДПИСЬЮ

Сертификат: 00ВВ056В7401СВ38D2В3576АСDC8425108

Владелец: ФЕДЕРАЛЬНАЯ СЛУЖБА ГОСУДАРСТВЕННОЙ

РЕГИСТРАЦИИ, КАДАСТРА И КАРТОГРАФИИ

Действителен: с 27.06.2023 по 19.09.2024

ПОЛНОЕ НАИМЕНОВАНИЕ ДОЛЖНОСТИ

инициалы, фамилия

Земельный участок

вид объекта недвижимости

Лист № 194 раздела 4

Всего листов раздела 4: 554

Всего разделов: 6

Всего листов выписки: 2072

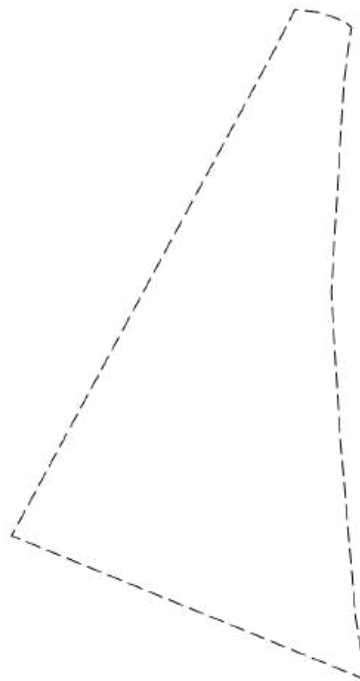
11.06.2024г. № КУВИ-001/2024-157716606

Кадастровый номер:

47:23:0000000:79

План (чертеж, схема) части земельного участка

Учетный номер части: 47:23:0000000:79/603



Масштаб 1:5000

Условные обозначения:

ДОКУМЕНТ ПОДПИСАН
ЭЛЕКТРОННОЙ ПОДПИСЬЮ

Сертификат: 00ВВ056В7401СВ38D2В3576АСDC8425108

Владелец: ФЕДЕРАЛЬНАЯ СЛУЖБА ГОСУДАРСТВЕННОЙ

РЕГИСТРАЦИИ, КАДАСТРА И КАРТОГРАФИИ

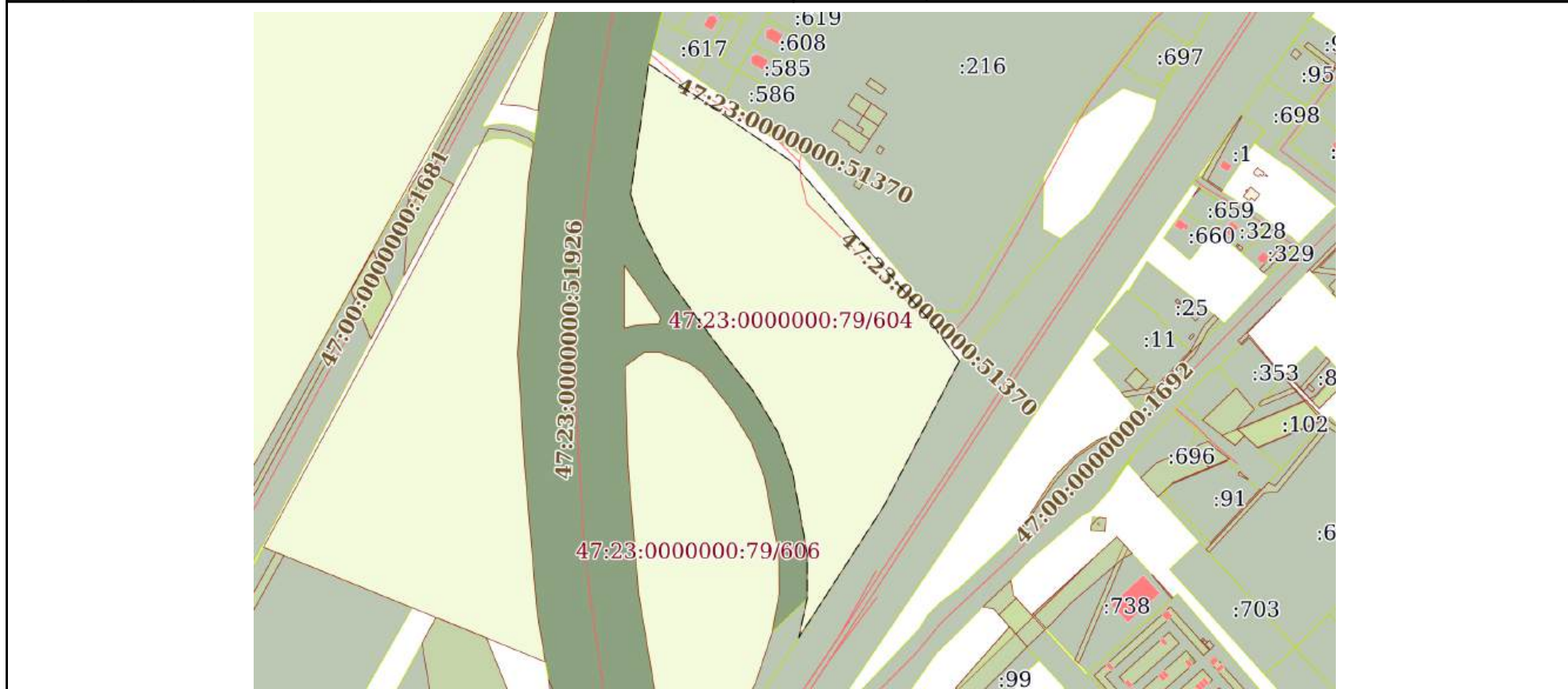
Действителен: с 27.06.2023 по 19.09.2024

полное наименование должности


инициалы, фамилия

Земельный участок			
вид объекта недвижимости			
Лист № 195 раздела 4	Всего листов раздела 4: 554	Всего разделов: 6	Всего листов выписки: 2072
11.06.2024г. № КУВИ-001/2024-157716606			
Кадастровый номер:		47:23:0000000:79	

План (чертеж, схема) части земельного участка Учетный номер части: 47:23:0000000:79/604



Масштаб 1:5000 Условные обозначения:

	 <p>ДОКУМЕНТ ПОДПИСАН ЭЛЕКТРОННОЙ ПОДПИСЬЮ</p> <p>Сертификат: 00BV056B7401CB38D2B3576ACDC8425108 Владелец: ФЕДЕРАЛЬНАЯ СЛУЖБА ГОСУДАРСТВЕННОЙ РЕГИСТРАЦИИ, КАДАСТРА И КАРТОГРАФИИ Действителен: с 27.06.2023 по 19.09.2024</p>	
полное наименование должности	инициалы, фамилия	

Земельный участок

вид объекта недвижимости

Лист № 196 раздела 4

Всего листов раздела 4: 554

Всего разделов: 6

Всего листов выписки: 2072


11.06.2024г. № КУВИ-001/2024-157716606

Кадастровый номер:

47:23:0000000:79

План (чертеж, схема) части земельного участка

Учетный номер части: 47:23:0000000:79/605



Масштаб 1:600

Условные обозначения:

ДОКУМЕНТ ПОДПИСАН
ЭЛЕКТРОННОЙ ПОДПИСЬЮ

Сертификат: 00ВВ056В7401СВ38D2В3576АСDC8425108

Владелец: ФЕДЕРАЛЬНАЯ СЛУЖБА ГОСУДАРСТВЕННОЙ
РЕГИСТРАЦИИ, КАДАСТРА И КАРТОГРАФИИ
Действителен: с 27.06.2023 по 19.09.2024

полное наименование должности

инициалы, фамилия

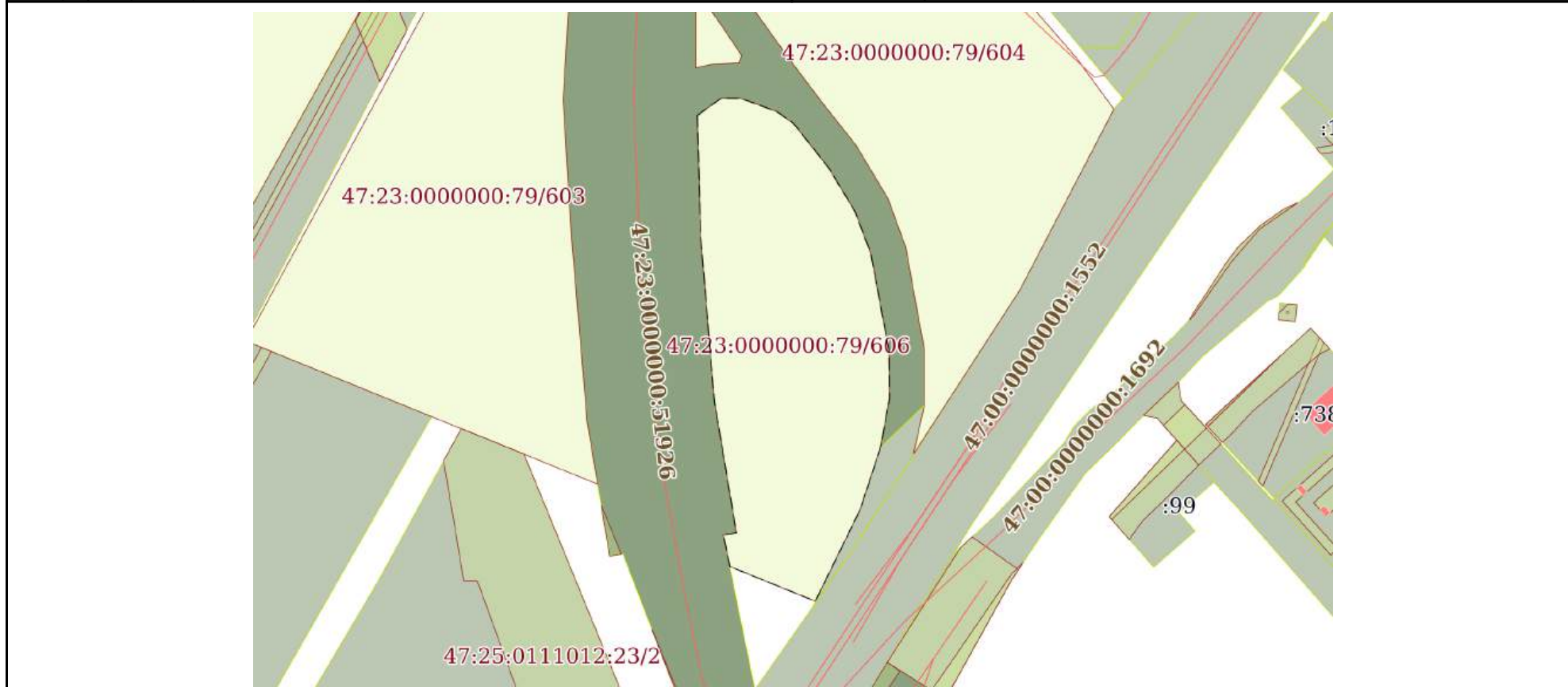
Земельный участок
вид объекта недвижимости

Лист № 197 раздела 4	Всего листов раздела 4: 554	Всего разделов: 6	Всего листов выписки: 2072
----------------------	-----------------------------	-------------------	----------------------------

11.06.2024г. № КУВИ-001/2024-157716606


Кадастровый номер: 47:23:0000000:79

План (чертеж, схема) части земельного участка Учетный номер части: 47:23:0000000:79/606



Масштаб 1:4000 Условные обозначения:

полное наименование должности	инициалы, фамилия
-------------------------------	-------------------



**ДОКУМЕНТ ПОДПИСАН
ЭЛЕКТРОННОЙ ПОДПИСЬЮ**

Сертификат: 00BV056B7401CB38D2B3576ACDC8425108
 Владелец: ФЕДЕРАЛЬНАЯ СЛУЖБА ГОСУДАРСТВЕННОЙ
 РЕГИСТРАЦИИ, КАДАСТРА И КАРТОГРАФИИ
 Действителен: с 27.06.2023 по 19.09.2024

Земельный участок

вид объекта недвижимости

Лист № 198 раздела 4

Всего листов раздела 4: 554

Всего разделов: 6

Всего листов выписки: 2072

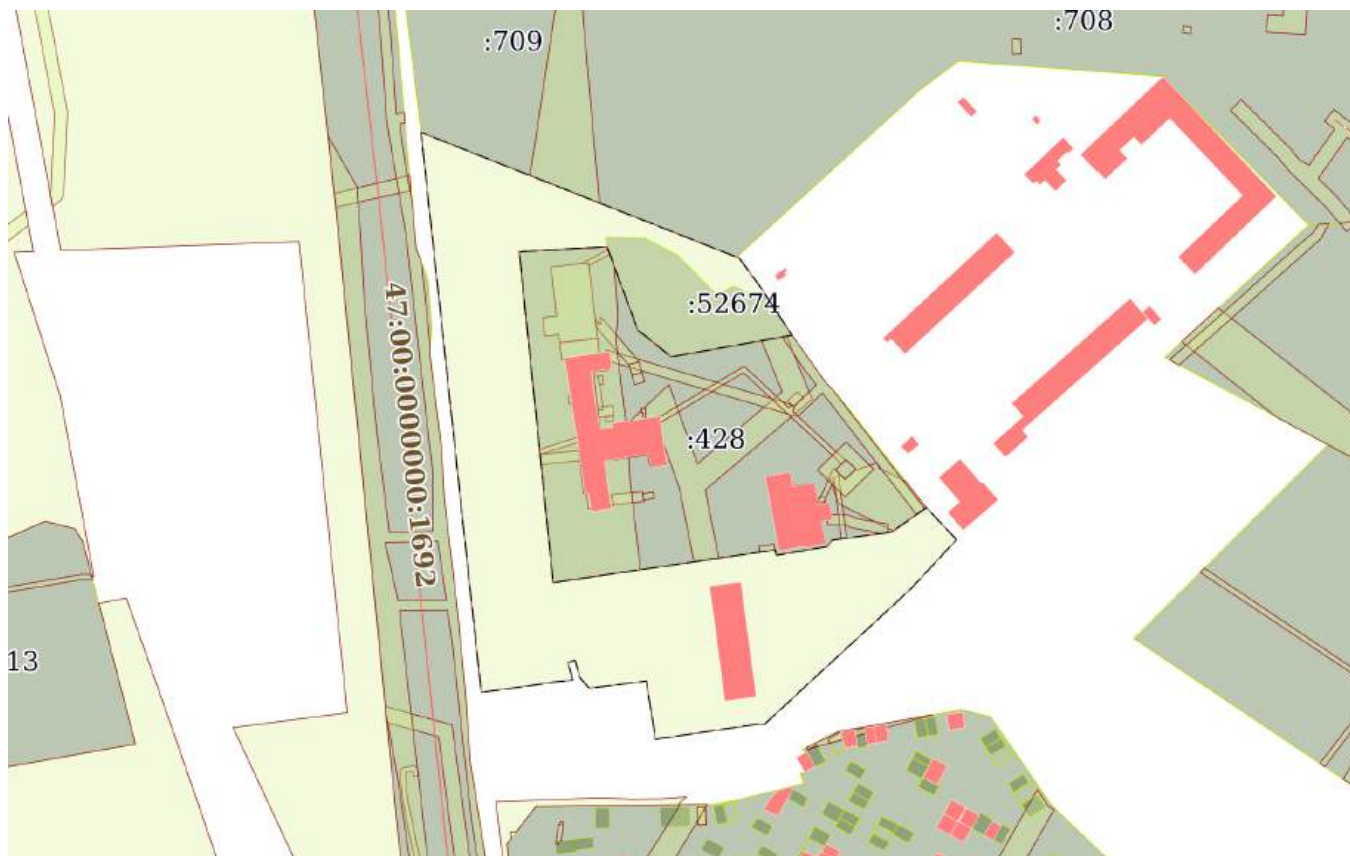
11.06.2024г. № КУВИ-001/2024-157716606

Кадастровый номер:

47:23:0000000:79

План (чертеж, схема) части земельного участка

Учетный номер части: 47:23:0000000:79/607



Масштаб 1:3000

Условные обозначения:

ДОКУМЕНТ ПОДПИСАН
ЭЛЕКТРОННОЙ ПОДПИСЬЮ

Сертификат: 00ВВ056В7401СВ38Д2В3576АСДС8425108

Владелец: ФЕДЕРАЛЬНАЯ СЛУЖБА ГОСУДАРСТВЕННОЙ
РЕГИСТРАЦИИ, КАДАСТРА И КАРТОГРАФИИ
Действителен: с 27.06.2023 по 19.09.2024

полное наименование должности

инициалы, фамилия

Земельный участок

вид объекта недвижимости

Лист № 199 раздела 4

Всего листов раздела 4: 554

Всего разделов: 6

Всего листов выписки: 2072

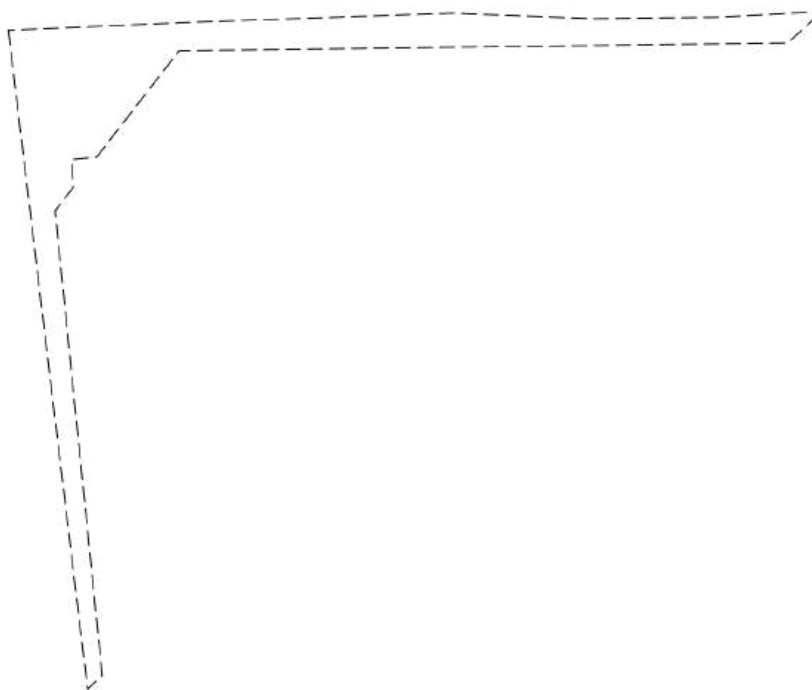
11.06.2024г. № КУВИ-001/2024-157716606

Кадастровый номер:

47:23:0000000:79

План (чертеж, схема) части земельного участка

Учетный номер части: 47:23:0000000:79/608



Масштаб 1:700

Условные обозначения:

ДОКУМЕНТ ПОДПИСАН
ЭЛЕКТРОННОЙ ПОДПИСЬЮ

Сертификат: 00ВВ056В7401СВ38D2В3576АСDC8425108

Владелец: ФЕДЕРАЛЬНАЯ СЛУЖБА ГОСУДАРСТВЕННОЙ
РЕГИСТРАЦИИ, КАДАСТРА И КАРТОГРАФИИ
Действителен: с 27.06.2023 по 19.09.2024

ПОЛНОЕ НАИМЕНОВАНИЕ ДОЛЖНОСТИ

инициалы, фамилия

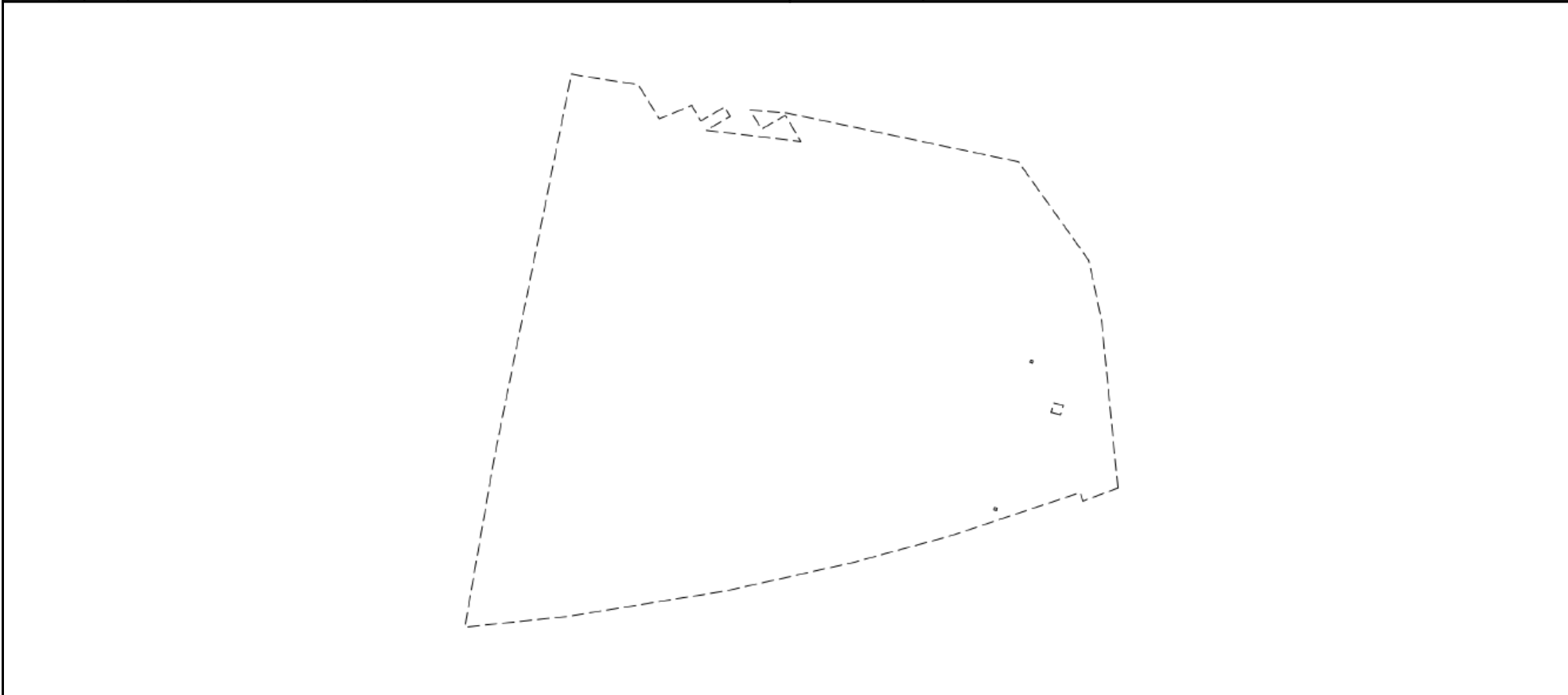
Земельный участок
вид объекта недвижимости

Лист № 200 раздела 4	Всего листов раздела 4: 554	Всего разделов: 6	Всего листов выписки: 2072
----------------------	-----------------------------	-------------------	----------------------------

11.06.2024г. № КУВИ-001/2024-157716606

Кадастровый номер: 47:23:0000000:79

План (чертеж, схема) части земельного участка Учетный номер части: 47:23:0000000:79/609



Масштаб 1:6000 Условные обозначения:

полное наименование должности	инициалы, фамилия
-------------------------------	-------------------



ДОКУМЕНТ ПОДПИСАН
ЭЛЕКТРОННОЙ ПОДПИСЬЮ

Сертификат: 00ВВ056В7401СВ38D2В3576АСDС8425108
Владелец: ФЕДЕРАЛЬНАЯ СЛУЖБА ГОСУДАРСТВЕННОЙ
РЕГИСТРАЦИИ, КАДАСТРА И КАРТОГРАФИИ
Действителен: с 27.06.2023 по 19.09.2024

Земельный участок

вид объекта недвижимости

Лист № 201 раздела 4

Всего листов раздела 4: 554

Всего разделов: 6

Всего листов выписки: 2072

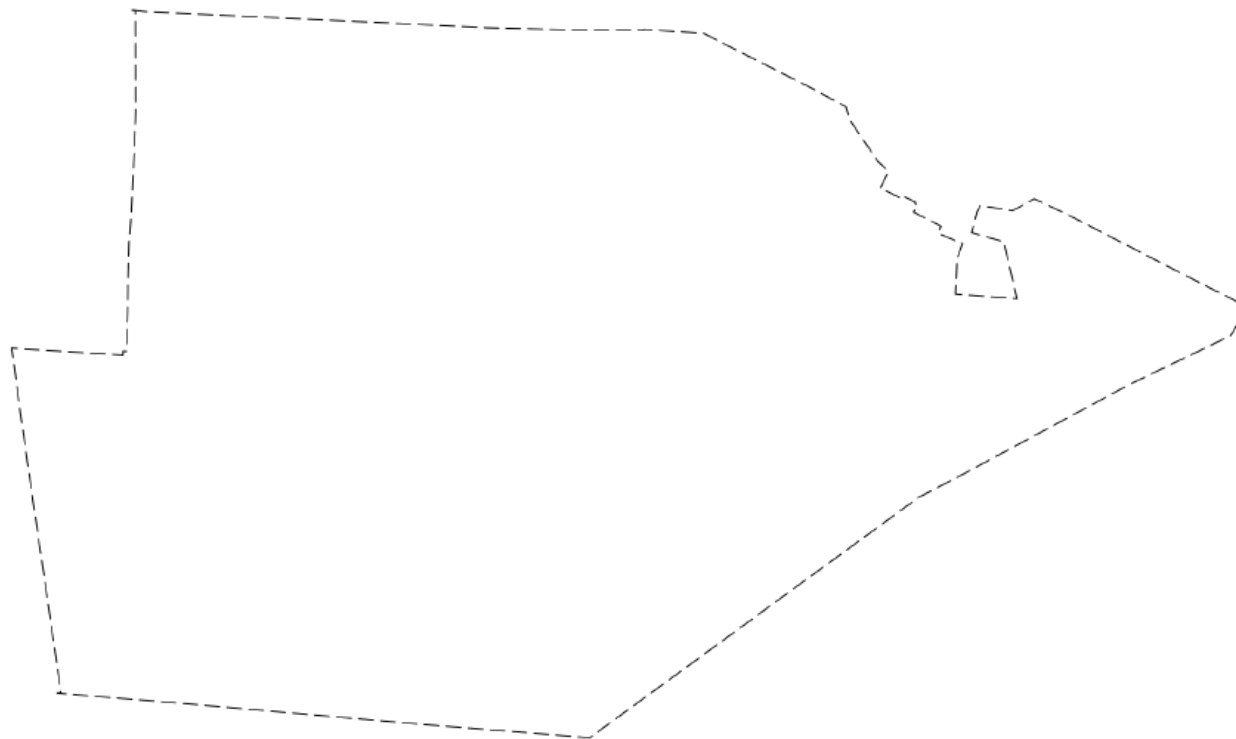
11.06.2024г. № КУВИ-001/2024-157716606

Кадастровый номер:

47:23:0000000:79

План (чертеж, схема) части земельного участка

Учетный номер части: 47:23:0000000:79/610



Масштаб 1:20000

Условные обозначения:

ДОКУМЕНТ ПОДПИСАН
ЭЛЕКТРОННОЙ ПОДПИСЬЮ

Сертификат: 00ВВ056В7401СВ38D2В3576АСDC8425108

Владелец: ФЕДЕРАЛЬНАЯ СЛУЖБА ГОСУДАРСТВЕННОЙ
РЕГИСТРАЦИИ, КАДАСТРА И КАРТОГРАФИИ
Действителен: с 27.06.2023 по 19.09.2024

полное наименование должности

инициалы, фамилия

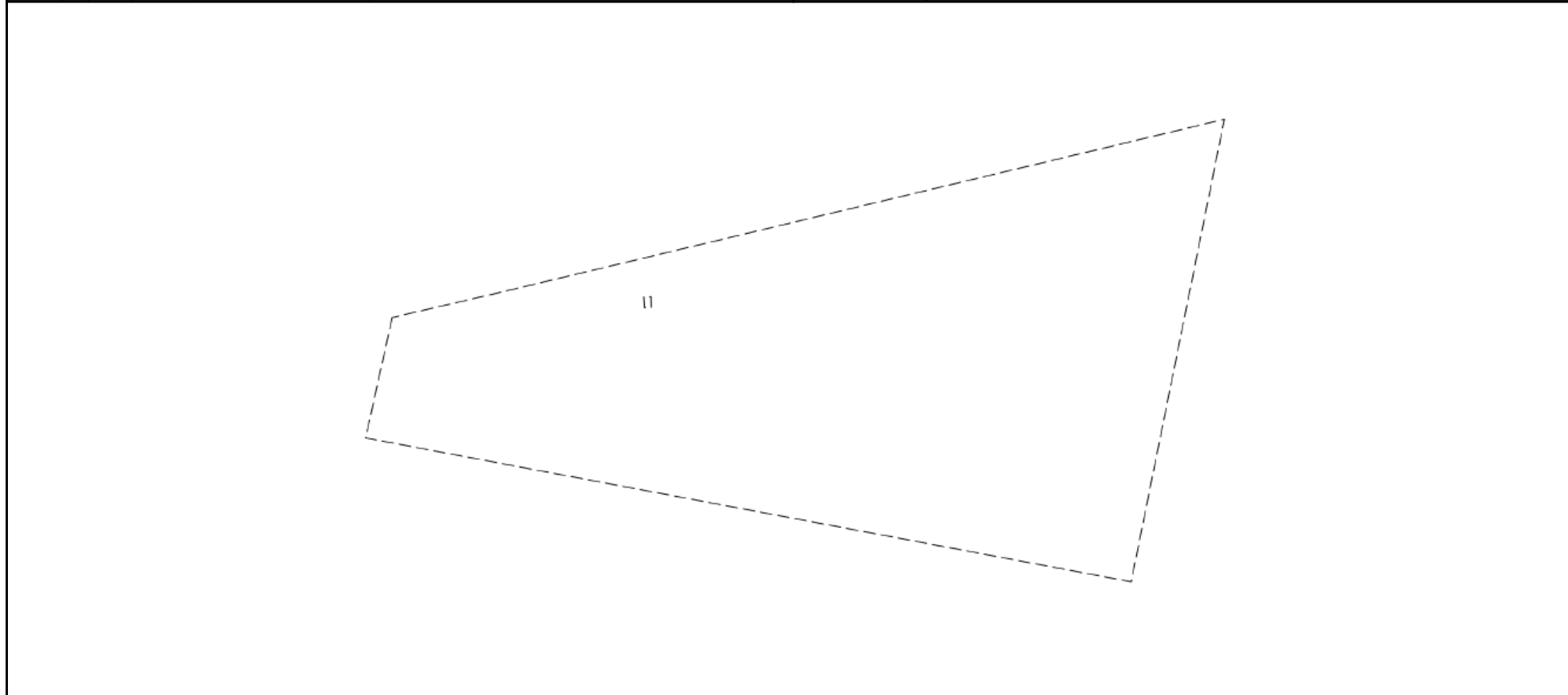
Земельный участок
вид объекта недвижимости

Лист № 202 раздела 4	Всего листов раздела 4: 554	Всего разделов: 6	Всего листов выписки: 2072
----------------------	-----------------------------	-------------------	----------------------------

11.06.2024г. № КУВИ-001/2024-157716606

Кадастровый номер: 47:23:0000000:79

План (чертеж, схема) части земельного участка Учетный номер части: 47:23:0000000:79/611



Масштаб 1:2000 Условные обозначения:

полное наименование должности	инициалы, фамилия
-------------------------------	-------------------



ДОКУМЕНТ ПОДПИСАН
ЭЛЕКТРОННОЙ ПОДПИСЬЮ

Сертификат: 00ВВ056В7401СВ38D2В3576АСDС8425108
Владелец: ФЕДЕРАЛЬНАЯ СЛУЖБА ГОСУДАРСТВЕННОЙ
РЕГИСТРАЦИИ, КАДАСТРА И КАРТОГРАФИИ
Действителен: с 27.06.2023 по 19.09.2024

Земельный участок

вид объекта недвижимости

Лист № 203 раздела 4

Всего листов раздела 4: 554

Всего разделов: 6

Всего листов выписки: 2072

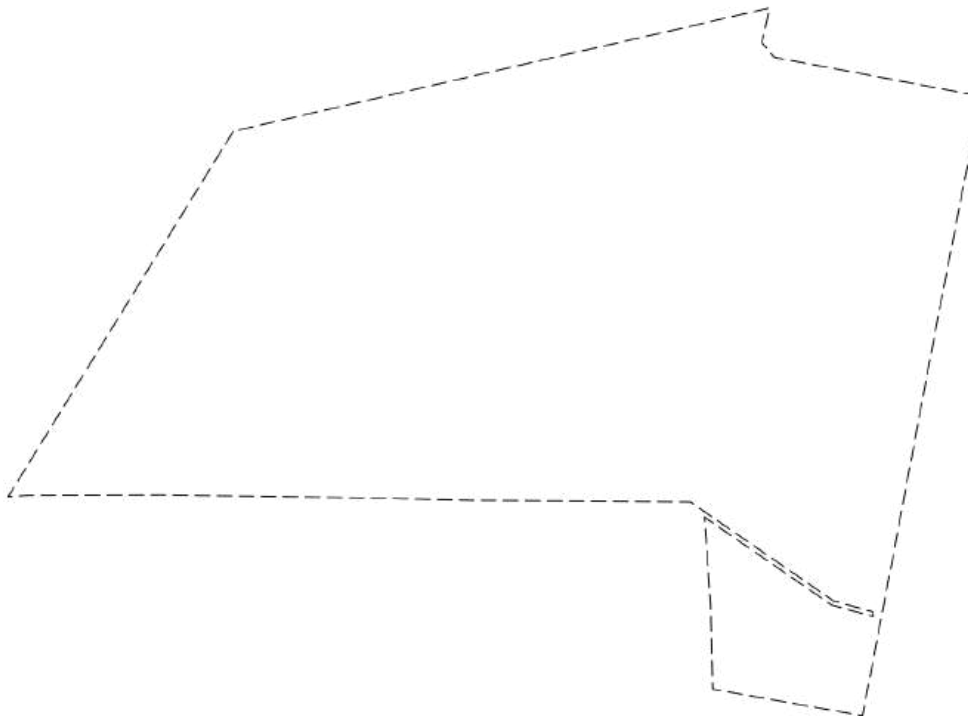
11.06.2024г. № КУВИ-001/2024-157716606

Кадастровый номер:

47:23:0000000:79

План (чертеж, схема) части земельного участка

Учетный номер части: 47:23:0000000:79/612



Масштаб 1:10000

Условные обозначения:

ДОКУМЕНТ ПОДПИСАН
ЭЛЕКТРОННОЙ ПОДПИСЬЮ

Сертификат: 00ВВ056В7401СВ38D2В3576АСDС8425108

Владелец: ФЕДЕРАЛЬНАЯ СЛУЖБА ГОСУДАРСТВЕННОЙ
РЕГИСТРАЦИИ, КАДАСТРА И КАРТОГРАФИИ
Действителен: с 27.06.2023 по 19.09.2024

полное наименование должности

инициалы, фамилия

Земельный участок

вид объекта недвижимости

Лист № 204 раздела 4

Всего листов раздела 4: 554

Всего разделов: 6

Всего листов выписки: 2072

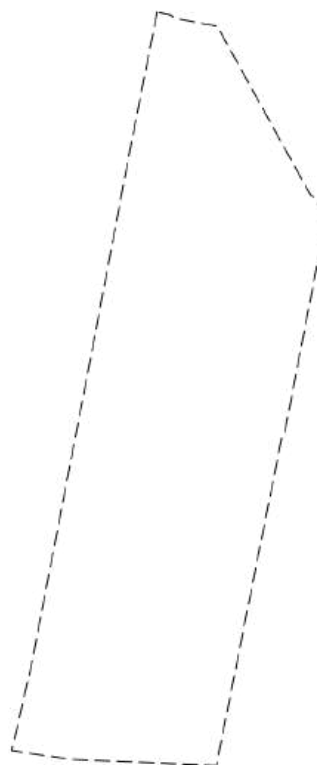
11.06.2024г. № КУВИ-001/2024-157716606

Кадастровый номер:

47:23:0000000:79

План (чертеж, схема) части земельного участка

Учетный номер части: 47:23:0000000:79/613



Масштаб 1:7000

Условные обозначения:

ДОКУМЕНТ ПОДПИСАН
ЭЛЕКТРОННОЙ ПОДПИСЬЮ

Сертификат: 00ВВ056В7401СВ38D2В3576АСDC8425108

Владелец: ФЕДЕРАЛЬНАЯ СЛУЖБА ГОСУДАРСТВЕННОЙ

РЕГИСТРАЦИИ, КАДАСТРА И КАРТОГРАФИИ

Действителен: с 27.06.2023 по 19.09.2024

ПОЛНОЕ НАИМЕНОВАНИЕ ДОЛЖНОСТИ

ИНИЦИАЛЫ, ФАМИЛИЯ

Земельный участок

вид объекта недвижимости

Лист № 205 раздела 4

Всего листов раздела 4: 554

Всего разделов: 6

Всего листов выписки: 2072

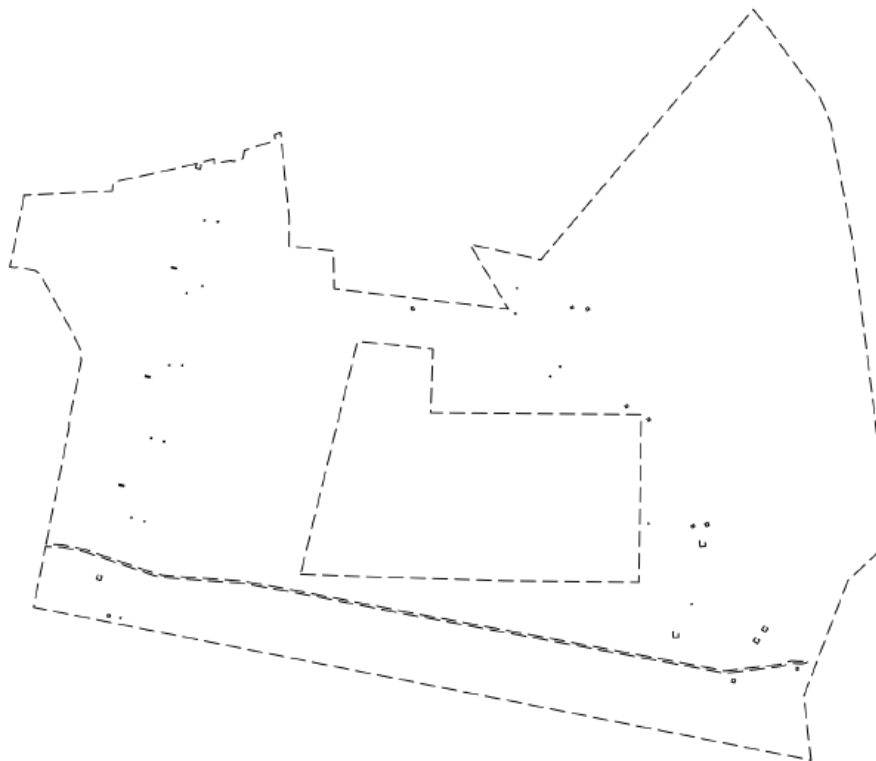
11.06.2024г. № КУВИ-001/2024-157716606

Кадастровый номер:

47:23:0000000:79

План (чертеж, схема) части земельного участка

Учетный номер части: 47:23:0000000:79/614



Масштаб 1:20000

Условные обозначения:

ДОКУМЕНТ ПОДПИСАН
ЭЛЕКТРОННОЙ ПОДПИСЬЮ

Сертификат: 00ВВ056В7401СВ38D2В3576АСDС8425108

Владелец: ФЕДЕРАЛЬНАЯ СЛУЖБА ГОСУДАРСТВЕННОЙ

РЕГИСТРАЦИИ, КАДАСТРА И КАРТОГРАФИИ

Действителен: с 27.06.2023 по 19.09.2024

ПОЛНОЕ НАИМЕНОВАНИЕ ДОЛЖНОСТИ

инициалы, фамилия

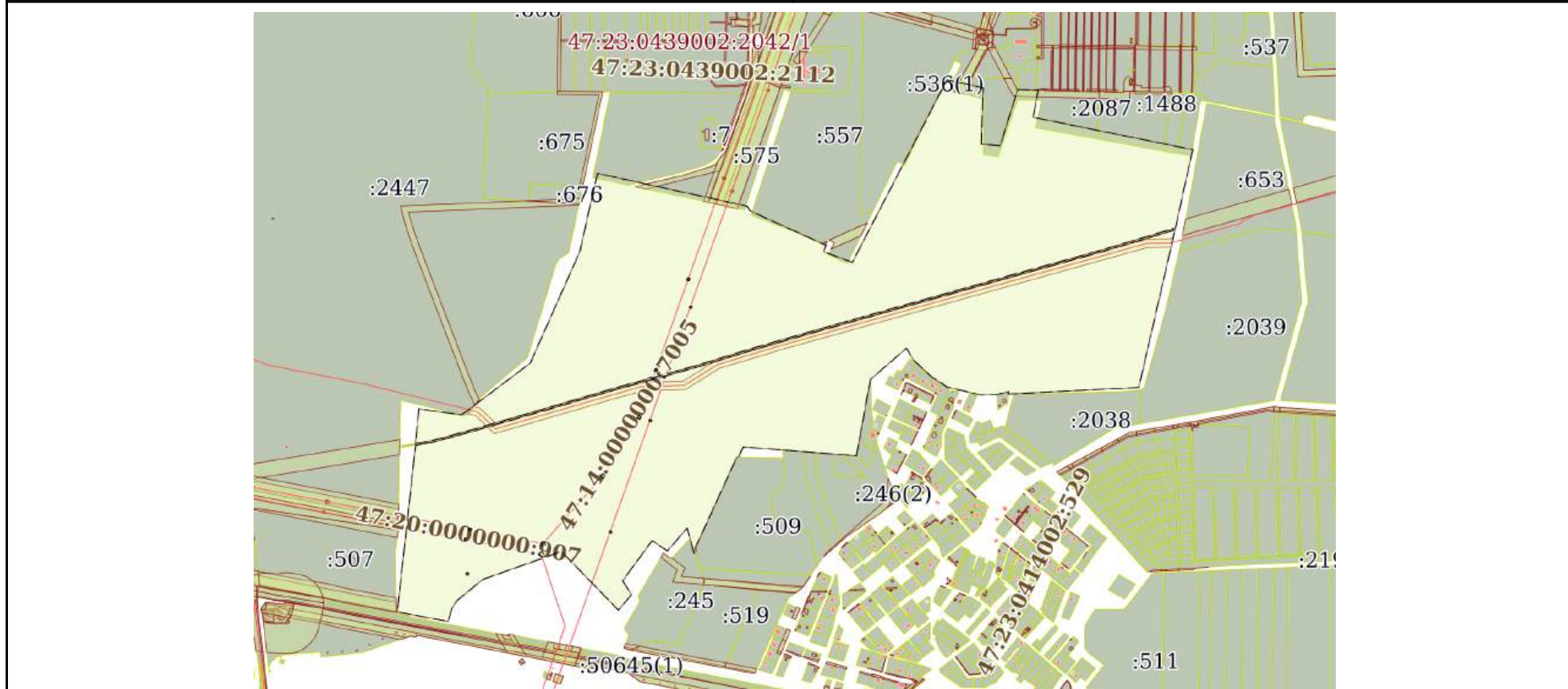
Земельный участок
вид объекта недвижимости

Лист № 206 раздела 4	Всего листов раздела 4: 554	Всего разделов: 6	Всего листов выписки: 2072
----------------------	-----------------------------	-------------------	----------------------------


11.06.2024г. № КУВИ-001/2024-157716606

Кадастровый номер: 47:23:0000000:79

План (чертеж, схема) части земельного участка Учетный номер части: 47:23:0000000:79/615



Масштаб 1:20000 Условные обозначения:

	 ДОКУМЕНТ ПОДПИСАН ЭЛЕКТРОННОЙ ПОДПИСЬЮ Сертификат: 00BV056B7401CB38D2B3576ACDC8425108 Владелец: ФЕДЕРАЛЬНАЯ СЛУЖБА ГОСУДАРСТВЕННОЙ РЕГИСТРАЦИИ, КАДАСТРА И КАРТОГРАФИИ Действителен: с 27.06.2023 по 19.09.2024	
полное наименование должности	инициалы, фамилия	

Земельный участок

вид объекта недвижимости

Лист № 207 раздела 4

Всего листов раздела 4: 554

Всего разделов: 6

Всего листов выписки: 2072

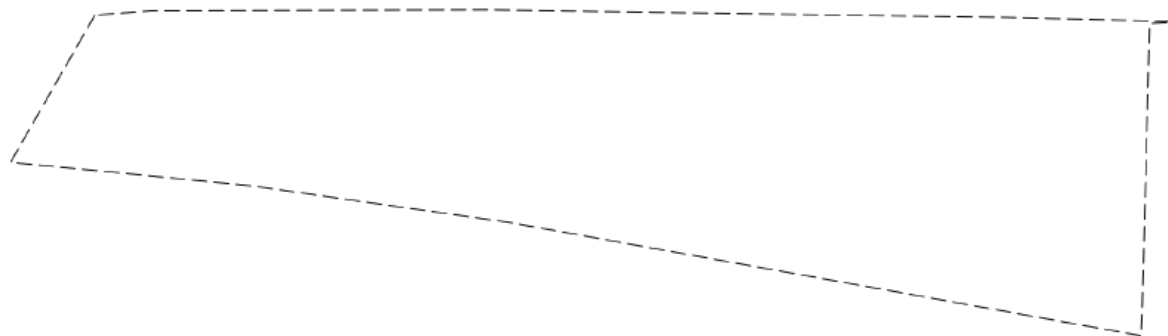
11.06.2024г. № КУВИ-001/2024-157716606

Кадастровый номер:

47:23:0000000:79

План (чертеж, схема) части земельного участка

Учетный номер части: 47:23:0000000:79/616



Масштаб 1:4000

Условные обозначения:

ДОКУМЕНТ ПОДПИСАН
ЭЛЕКТРОННОЙ ПОДПИСЬЮ

Сертификат: 00ВВ056В7401СВ38Д2В3576АСДС8425108

Владелец: ФЕДЕРАЛЬНАЯ СЛУЖБА ГОСУДАРСТВЕННОЙ
РЕГИСТРАЦИИ, КАДАСТРА И КАРТОГРАФИИ
Действителен: с 27.06.2023 по 19.09.2024

полное наименование должности

инициалы, фамилия

Земельный участок

вид объекта недвижимости

Лист № 208 раздела 4

Всего листов раздела 4: 554

Всего разделов: 6

Всего листов выписки: 2072

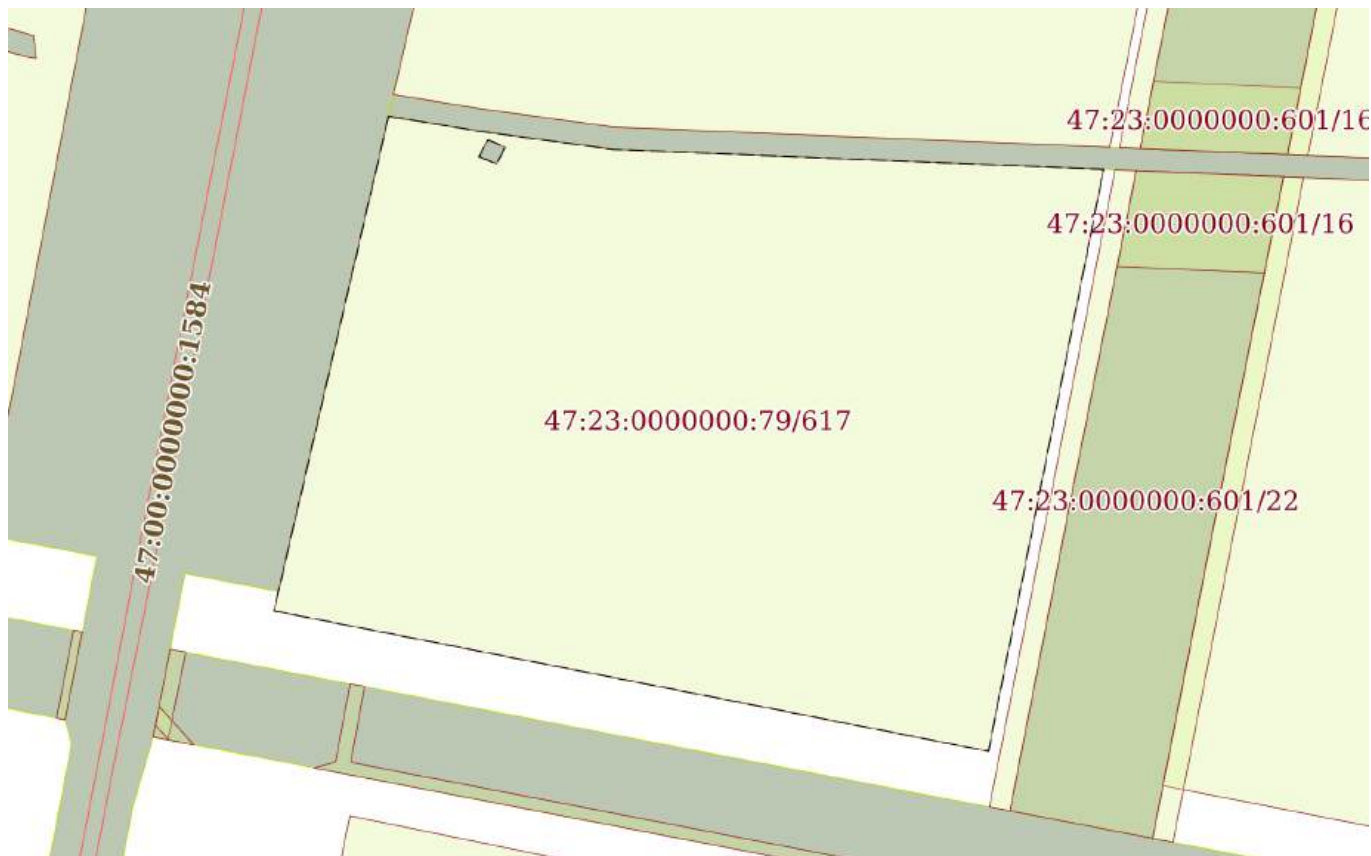
11.06.2024г. № КУВИ-001/2024-157716606

Кадастровый номер:

47:23:0000000:79

План (чертеж, схема) части земельного участка

Учетный номер части: 47:23:0000000:79/617



Масштаб 1:2000

Условные обозначения:

ДОКУМЕНТ ПОДПИСАН
ЭЛЕКТРОННОЙ ПОДПИСЬЮ

Сертификат: 00ВВ056В7401СВ38D2В3576АСDС8425108

Владелец: ФЕДЕРАЛЬНАЯ СЛУЖБА ГОСУДАРСТВЕННОЙ

РЕГИСТРАЦИИ, КАДАСТРА И КАРТОГРАФИИ

Действителен: с 27.06.2023 по 19.09.2024

полное наименование должности

инициалы, фамилия

Земельный участок

вид объекта недвижимости

Лист № 209 раздела 4

Всего листов раздела 4: 554

Всего разделов: 6

Всего листов выписки: 2072

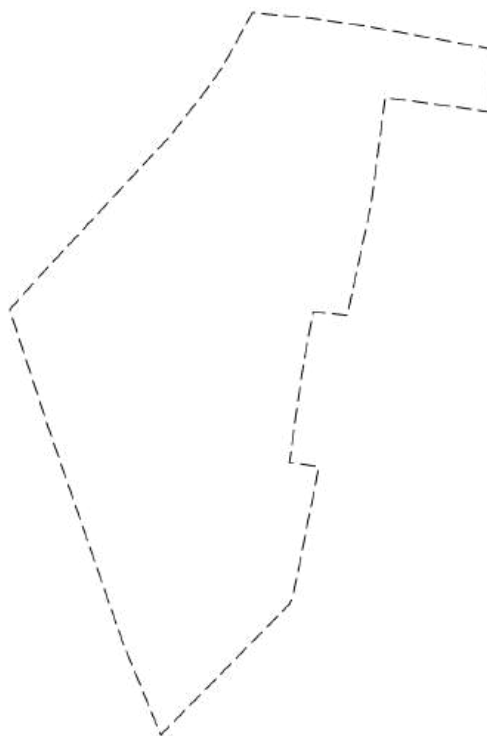
11.06.2024г. № КУВИ-001/2024-157716606

Кадастровый номер:

47:23:0000000:79

План (чертеж, схема) части земельного участка

Учетный номер части: 47:23:0000000:79/618



Масштаб 1:20000

Условные обозначения:

ДОКУМЕНТ ПОДПИСАН
ЭЛЕКТРОННОЙ ПОДПИСЬЮ

Сертификат: 00ВВ056В7401СВ38D2В3576АСDС8425108

Владелец: ФЕДЕРАЛЬНАЯ СЛУЖБА ГОСУДАРСТВЕННОЙ

РЕГИСТРАЦИИ, КАДАСТРА И КАРТОГРАФИИ

Действителен: с 27.06.2023 по 19.09.2024

полное наименование должности

инициалы, фамилия

Земельный участок

вид объекта недвижимости

Лист № 210 раздела 4

Всего листов раздела 4: 554

Всего разделов: 6

Всего листов выписки: 2072

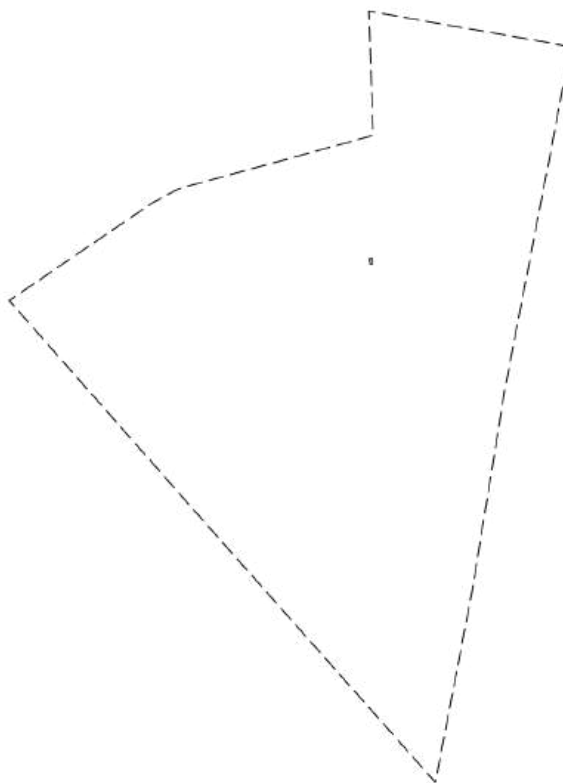
11.06.2024г. № КУВИ-001/2024-157716606

Кадастровый номер:

47:23:0000000:79

План (чертеж, схема) части земельного участка

Учетный номер части: 47:23:0000000:79/619



Масштаб 1:7000

Условные обозначения:

ДОКУМЕНТ ПОДПИСАН
ЭЛЕКТРОННОЙ ПОДПИСЬЮ

Сертификат: 00ВВ056В7401СВ38D2В3576АСDС8425108

Владелец: ФЕДЕРАЛЬНАЯ СЛУЖБА ГОСУДАРСТВЕННОЙ

РЕГИСТРАЦИИ, КАДАСТРА И КАРТОГРАФИИ

Действителен: с 27.06.2023 по 19.09.2024

ПОЛНОЕ НАИМЕНОВАНИЕ ДОЛЖНОСТИ

инициалы, фамилия

Земельный участок

вид объекта недвижимости

Лист № 211 раздела 4

Всего листов раздела 4: 554

Всего разделов: 6

Всего листов выписки: 2072

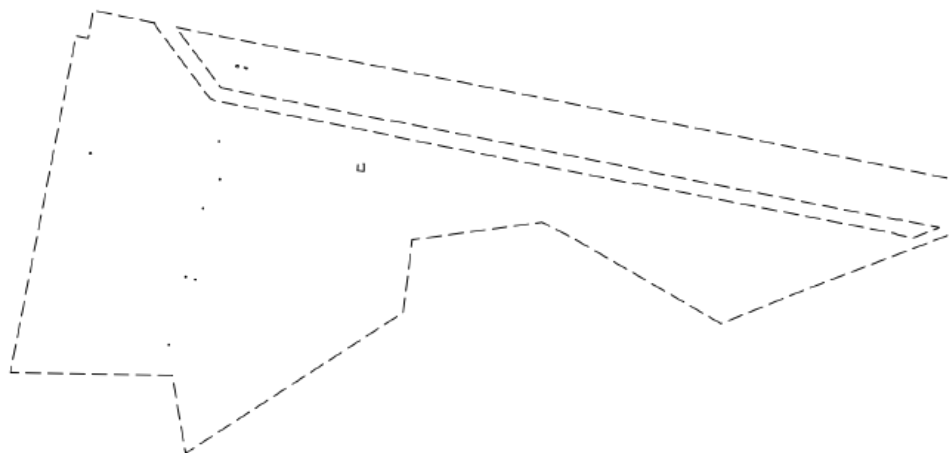
11.06.2024г. № КУВИ-001/2024-157716606

Кадастровый номер:

47:23:0000000:79

План (чертеж, схема) части земельного участка

Учетный номер части: 47:23:0000000:79/620



Масштаб 1:20000

Условные обозначения:

ДОКУМЕНТ ПОДПИСАН
ЭЛЕКТРОННОЙ ПОДПИСЬЮ

Сертификат: 00ВВ056В7401СВ38D2В3576АСDС8425108

Владелец: ФЕДЕРАЛЬНАЯ СЛУЖБА ГОСУДАРСТВЕННОЙ
РЕГИСТРАЦИИ, КАДАСТРА И КАРТОГРАФИИ
Действителен: с 27.06.2023 по 19.09.2024

полное наименование должности

инициалы, фамилия

Земельный участок

вид объекта недвижимости

Лист № 212 раздела 4

Всего листов раздела 4: 554

Всего разделов: 6

Всего листов выписки: 2072

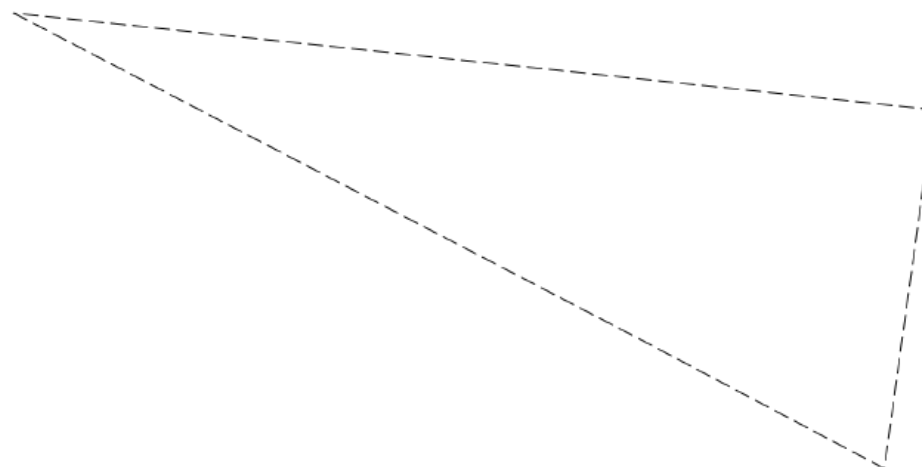
11.06.2024г. № КУВИ-001/2024-157716606

Кадастровый номер:

47:23:0000000:79

План (чертеж, схема) части земельного участка

Учетный номер части: 47:23:0000000:79/621



Масштаб 1:3000

Условные обозначения:

ДОКУМЕНТ ПОДПИСАН
ЭЛЕКТРОННОЙ ПОДПИСЬЮ

Сертификат: 00ВВ056В7401СВ38D2В3576АСDС8425108

Владелец: ФЕДЕРАЛЬНАЯ СЛУЖБА ГОСУДАРСТВЕННОЙ
РЕГИСТРАЦИИ, КАДАСТРА И КАРТОГРАФИИ
Действителен: с 27.06.2023 по 19.09.2024

полное наименование должности

инициалы, фамилия

Земельный участок

вид объекта недвижимости

Лист № 213 раздела 4

Всего листов раздела 4: 554

Всего разделов: 6

Всего листов выписки: 2072

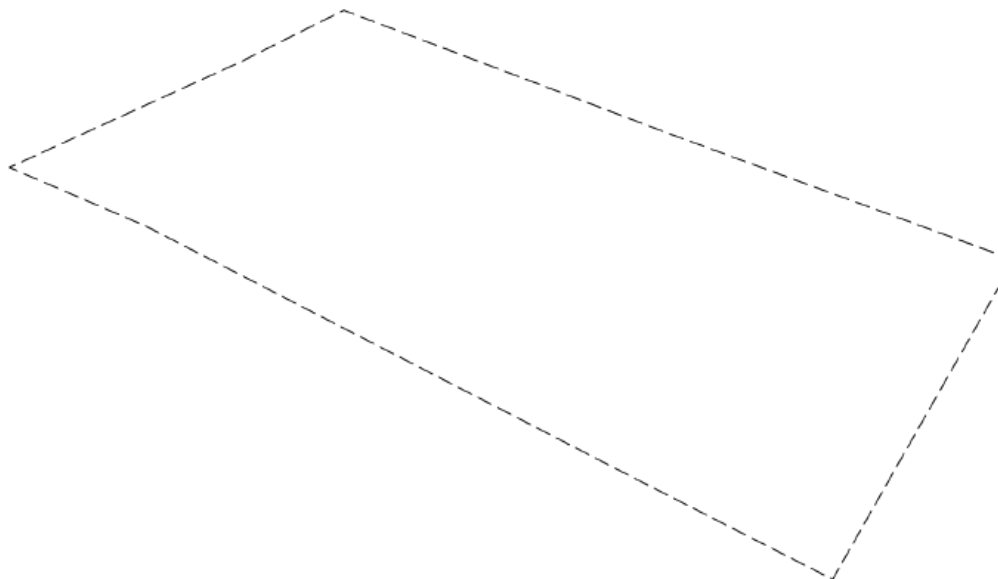
11.06.2024г. № КУВИ-001/2024-157716606

Кадастровый номер:

47:23:0000000:79

План (чертеж, схема) части земельного участка

Учетный номер части: 47:23:0000000:79/622



Масштаб 1:5000

Условные обозначения:

ДОКУМЕНТ ПОДПИСАН
ЭЛЕКТРОННОЙ ПОДПИСЬЮ

Сертификат: 00ВВ056В7401СВ38D2В3576АСDС8425108

Владелец: ФЕДЕРАЛЬНАЯ СЛУЖБА ГОСУДАРСТВЕННОЙ
РЕГИСТРАЦИИ, КАДАСТРА И КАРТОГРАФИИ
Действителен: с 27.06.2023 по 19.09.2024

полное наименование должности

инициалы, фамилия

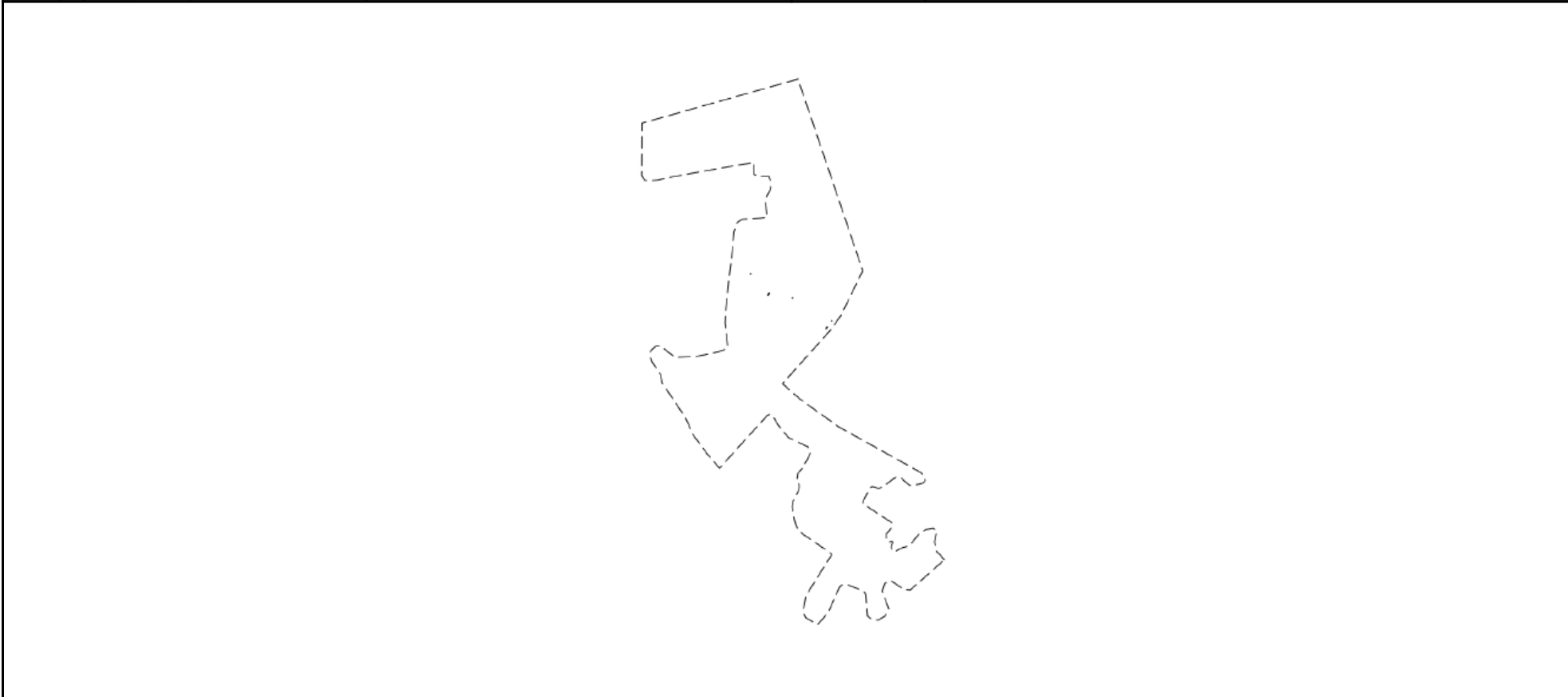
Земельный участок
вид объекта недвижимости

Лист № 214 раздела 4	Всего листов раздела 4: 554	Всего разделов: 6	Всего листов выписки: 2072
----------------------	-----------------------------	-------------------	----------------------------

11.06.2024г. № КУВИ-001/2024-157716606

Кадастровый номер: 47:23:0000000:79

План (чертеж, схема) части земельного участка Учетный номер части: 47:23:0000000:79/623



Масштаб 1:30000 Условные обозначения:

полное наименование должности	инициалы, фамилия
-------------------------------	-------------------



ДОКУМЕНТ ПОДПИСАН
ЭЛЕКТРОННОЙ ПОДПИСЬЮ

Сертификат: 00ВВ056В7401СВ38D2В3576АСDС8425108
Владелец: ФЕДЕРАЛЬНАЯ СЛУЖБА ГОСУДАРСТВЕННОЙ
РЕГИСТРАЦИИ, КАДАСТРА И КАРТОГРАФИИ
Действителен: с 27.06.2023 по 19.09.2024

Земельный участок

вид объекта недвижимости

Лист № 215 раздела 4

Всего листов раздела 4: 554

Всего разделов: 6

Всего листов выписки: 2072

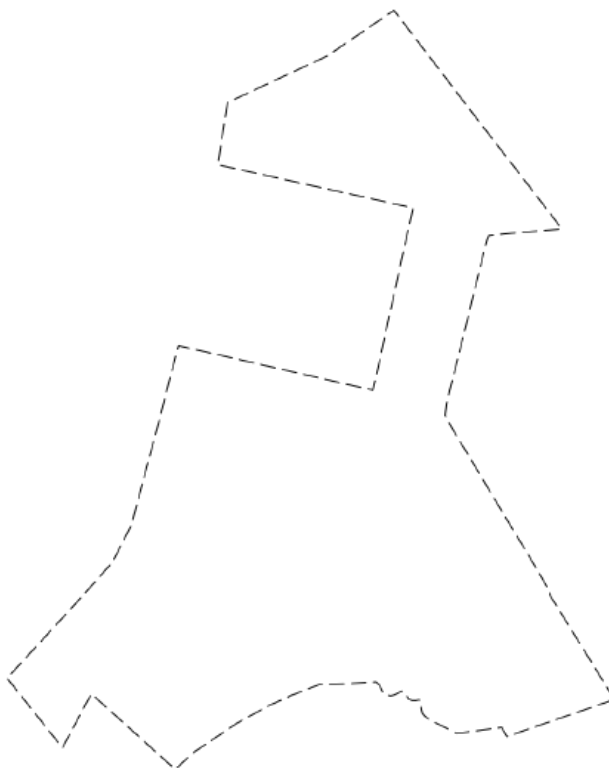
11.06.2024г. № КУВИ-001/2024-157716606

Кадастровый номер:

47:23:0000000:79

План (чертеж, схема) части земельного участка

Учетный номер части: 47:23:0000000:79/624



Масштаб 1:30000

Условные обозначения:

ДОКУМЕНТ ПОДПИСАН
ЭЛЕКТРОННОЙ ПОДПИСЬЮ

Сертификат: 00ВВ056В7401СВ38D2В3576АСDC8425108

Владелец: ФЕДЕРАЛЬНАЯ СЛУЖБА ГОСУДАРСТВЕННОЙ

РЕГИСТРАЦИИ, КАДАСТРА И КАРТОГРАФИИ

Действителен: с 27.06.2023 по 19.09.2024

ПОЛНОЕ НАИМЕНОВАНИЕ ДОЛЖНОСТИ

инициалы, фамилия

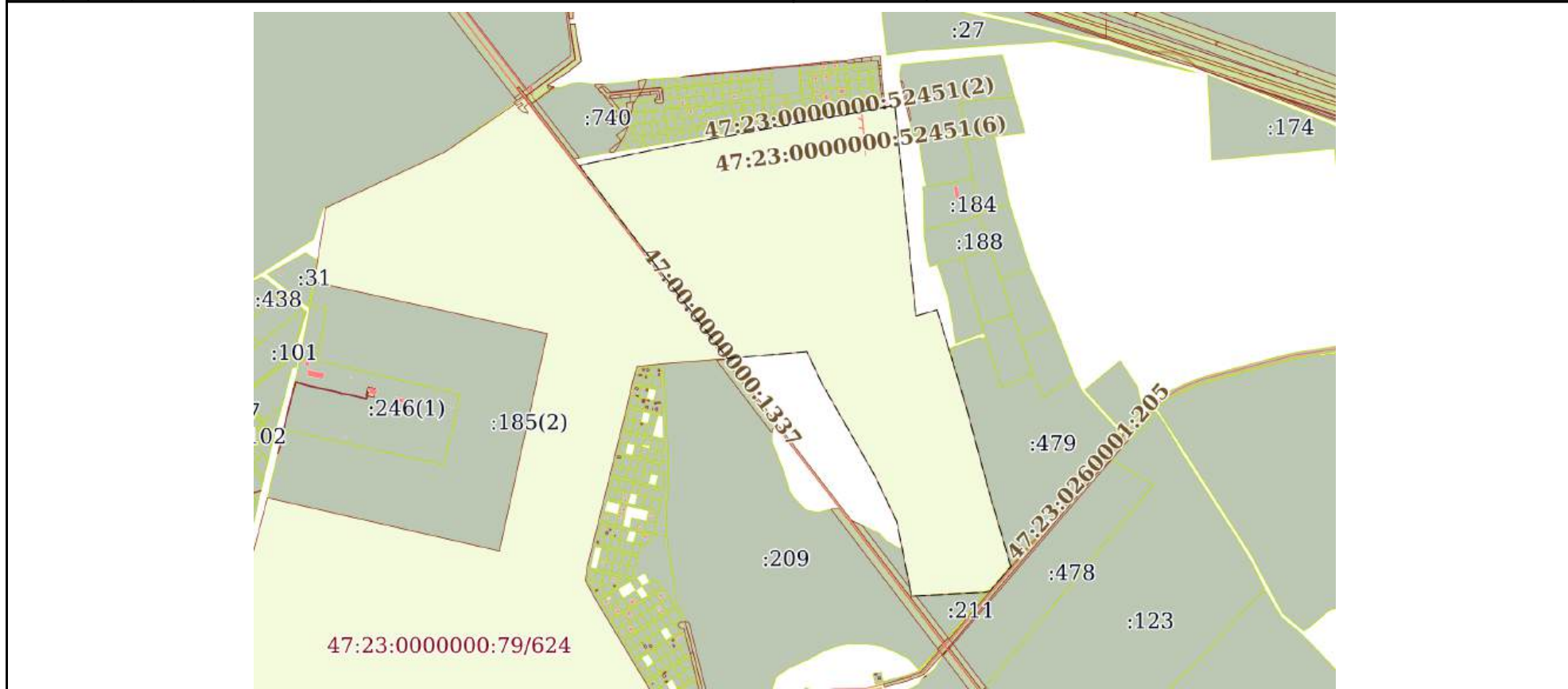
Земельный участок
вид объекта недвижимости

Лист № 216 раздела 4	Всего листов раздела 4: 554	Всего разделов: 6	Всего листов выписки: 2072
----------------------	-----------------------------	-------------------	----------------------------


11.06.2024г. № КУВИ-001/2024-157716606

Кадастровый номер: 47:23:0000000:79

План (чертеж, схема) части земельного участка Учетный номер части: 47:23:0000000:79/625



Масштаб 1:20000 Условные обозначения:

полное наименование должности	 ДОКУМЕНТ ПОДПИСАН ЭЛЕКТРОННОЙ ПОДПИСЬЮ Сертификат: 00BV056B7401CB38D2B3576ACDC8425108 Владелец: ФЕДЕРАЛЬНАЯ СЛУЖБА ГОСУДАРСТВЕННОЙ РЕГИСТРАЦИИ, КАДАСТРА И КАРТОГРАФИИ Действителен: с 27.06.2023 по 19.09.2024	инициалы, фамилия
-------------------------------	---	-------------------

Земельный участок

вид объекта недвижимости

Лист № 217 раздела 4

Всего листов раздела 4: 554

Всего разделов: 6

Всего листов выписки: 2072

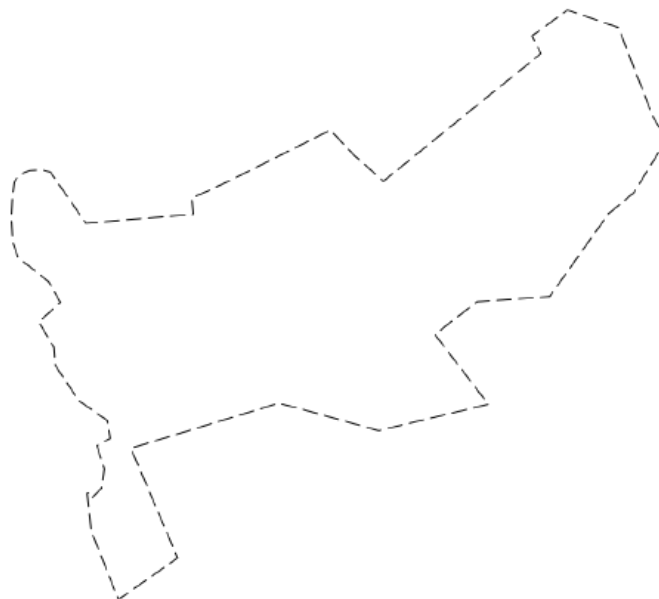
11.06.2024г. № КУВИ-001/2024-157716606

Кадастровый номер:

47:23:0000000:79

План (чертеж, схема) части земельного участка

Учетный номер части: 47:23:0000000:79/626



Масштаб 1:30000

Условные обозначения:

ДОКУМЕНТ ПОДПИСАН
ЭЛЕКТРОННОЙ ПОДПИСЬЮ

Сертификат: 00ВВ056В7401СВ38D2В3576АСDС8425108

Владелец: ФЕДЕРАЛЬНАЯ СЛУЖБА ГОСУДАРСТВЕННОЙ
РЕГИСТРАЦИИ, КАДАСТРА И КАРТОГРАФИИ
Действителен: с 27.06.2023 по 19.09.2024

полное наименование должности

инициалы, фамилия

Земельный участок
вид объекта недвижимости

Лист № 218 раздела 4	Всего листов раздела 4: 554	Всего разделов: 6	Всего листов выписки: 2072
----------------------	-----------------------------	-------------------	----------------------------

11.06.2024г. № КУВИ-001/2024-157716606

Кадастровый номер: 47:23:0000000:79

План (чертеж, схема) части земельного участка Учетный номер части: 47:23:0000000:79/627



Масштаб 1:20000 Условные обозначения:

	 <p>ДОКУМЕНТ ПОДПИСАН ЭЛЕКТРОННОЙ ПОДПИСЬЮ</p> <p>Сертификат: 00BV056B7401CB38D2B3576ACDC8425108 Владелец: ФЕДЕРАЛЬНАЯ СЛУЖБА ГОСУДАРСТВЕННОЙ РЕГИСТРАЦИИ, КАДАСТРА И КАРТОГРАФИИ Действителен: с 27.06.2023 по 19.09.2024</p>	
полное наименование должности		инициалы, фамилия

Земельный участок

вид объекта недвижимости

Лист № 219 раздела 4

Всего листов раздела 4: 554

Всего разделов: 6

Всего листов выписки: 2072

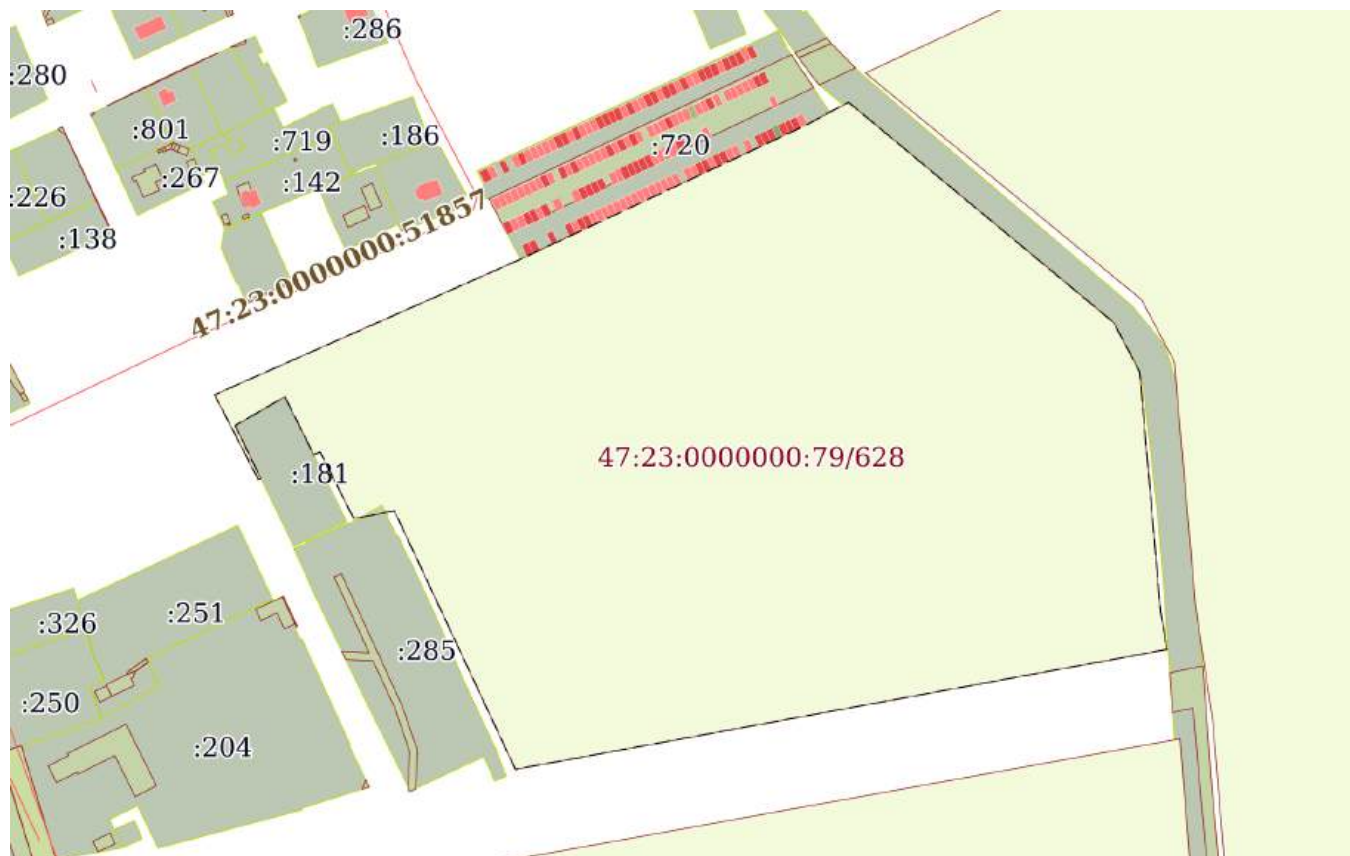
11.06.2024г. № КУВИ-001/2024-157716606

Кадастровый номер:

47:23:0000000:79

План (чертеж, схема) части земельного участка

Учетный номер части: 47:23:0000000:79/628



Масштаб 1:4000

Условные обозначения:

ДОКУМЕНТ ПОДПИСАН
ЭЛЕКТРОННОЙ ПОДПИСЬЮ

Сертификат: 00ВВ056В7401СВ38Д2В3576АСДС8425108

Владелец: ФЕДЕРАЛЬНАЯ СЛУЖБА ГОСУДАРСТВЕННОЙ

РЕГИСТРАЦИИ, КАДАСТРА И КАРТОГРАФИИ

Действителен: с 27.06.2023 по 19.09.2024

полное наименование должности

инициалы, фамилия

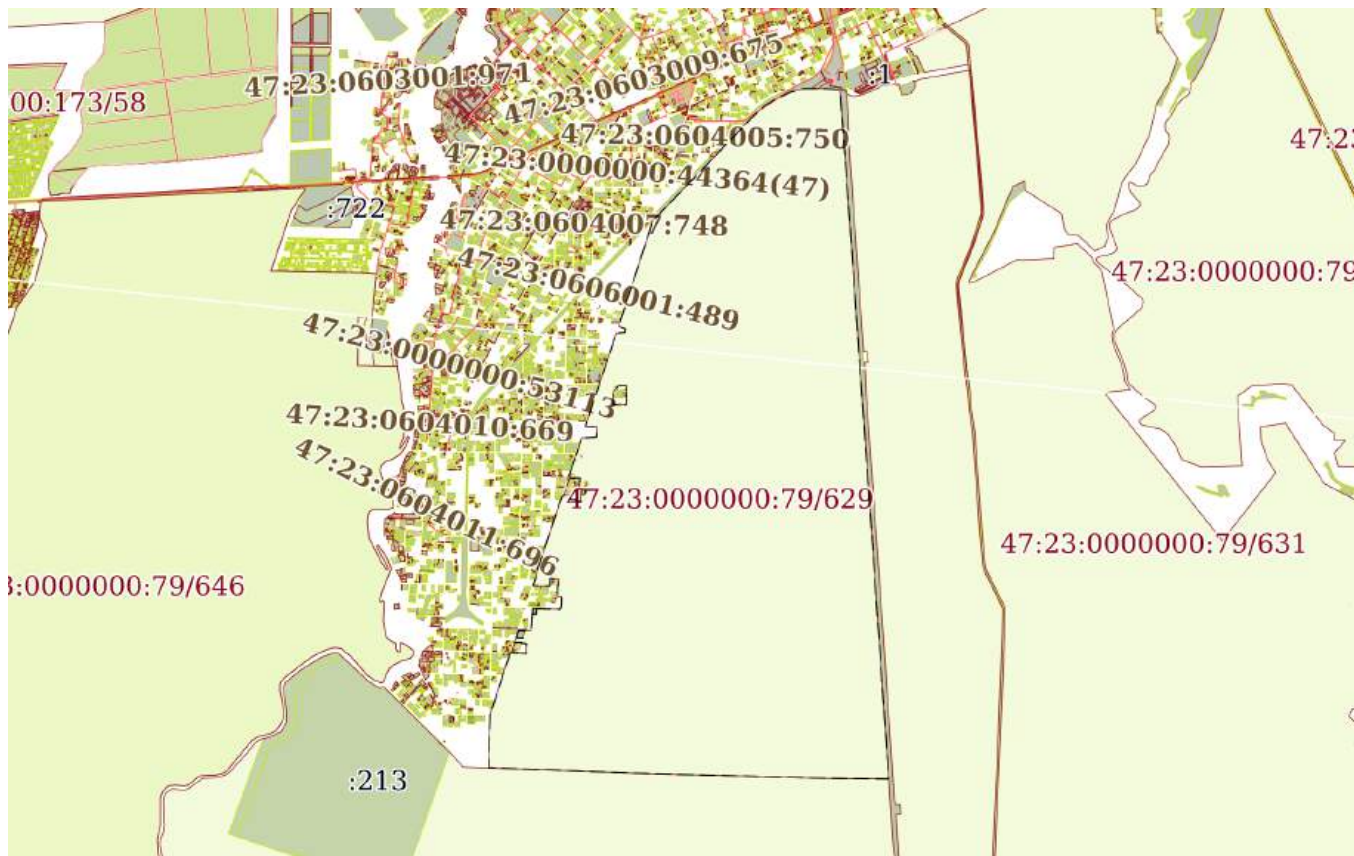
Земельный участок
вид объекта недвижимости

Лист № 220 раздела 4	Всего листов раздела 4: 554	Всего разделов: 6	Всего листов выписки: 2072
----------------------	-----------------------------	-------------------	----------------------------


11.06.2024г. № КУВИ-001/2024-157716606

Кадастровый номер: 47:23:0000000:79

План (чертеж, схема) части земельного участка Учетный номер части: 47:23:0000000:79/629



Масштаб 1:60000 Условные обозначения:

полное наименование должности	 ДОКУМЕНТ ПОДПИСАН ЭЛЕКТРОННОЙ ПОДПИСЬЮ Сертификат: 00ВВ056В7401СВ38D2В3576АСDC8425108 Владелец: ФЕДЕРАЛЬНАЯ СЛУЖБА ГОСУДАРСТВЕННОЙ РЕГИСТРАЦИИ, КАДАСТРА И КАРТОГРАФИИ Действителен: с 27.06.2023 по 19.09.2024	инициалы, фамилия
-------------------------------	---	-------------------

Земельный участок

вид объекта недвижимости

Лист № 221 раздела 4

Всего листов раздела 4: 554

Всего разделов: 6

Всего листов выписки: 2072

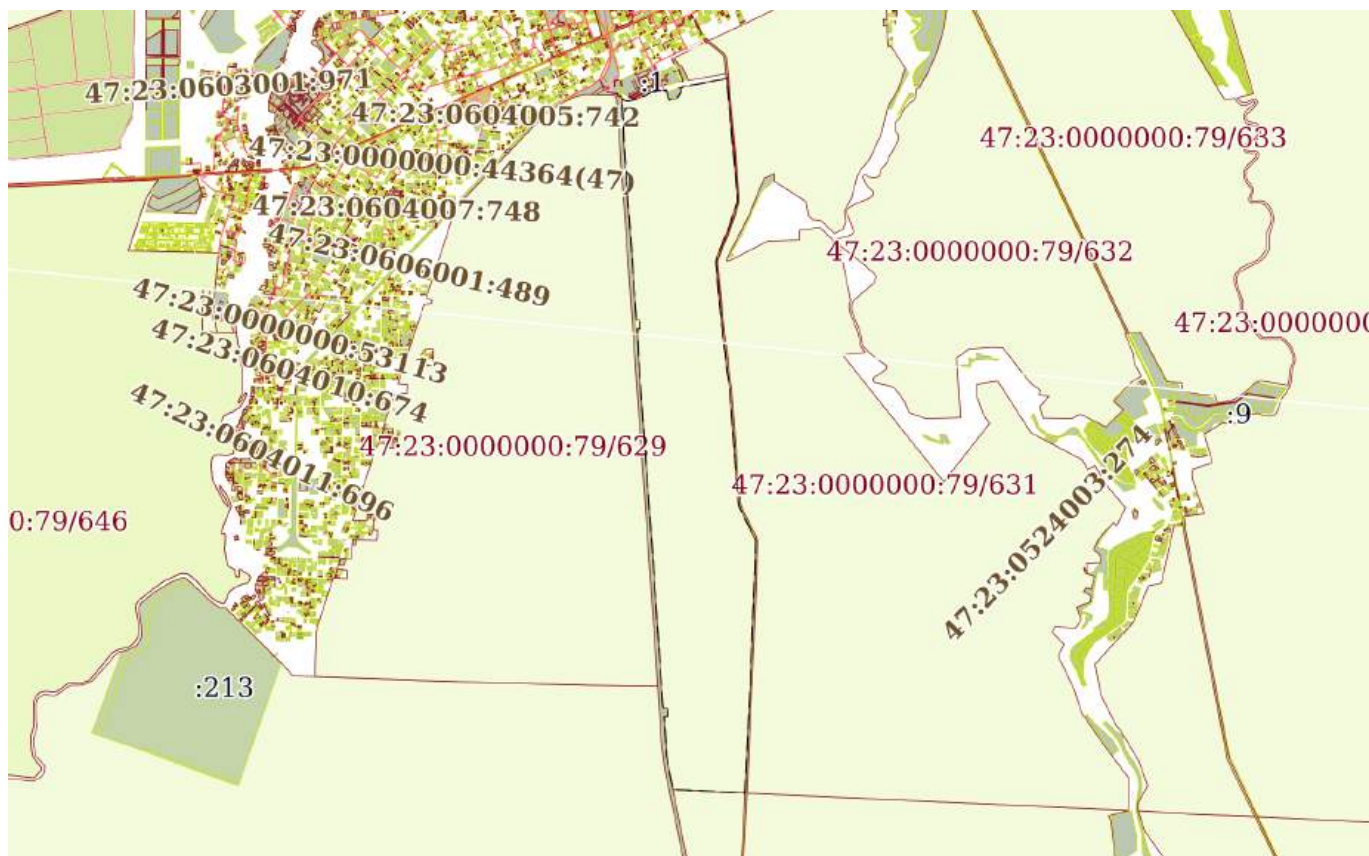
11.06.2024г. № КУВИ-001/2024-157716606

Кадастровый номер:

47:23:0000000:79

План (чертеж, схема) части земельного участка

Учетный номер части: 47:23:0000000:79/630



Масштаб 1:70000

Условные обозначения:

ДОКУМЕНТ ПОДПИСАН
ЭЛЕКТРОННОЙ ПОДПИСЬЮ

Сертификат: 00ВВ056В7401СВ38D2В3576АСDC8425108

Владелец: ФЕДЕРАЛЬНАЯ СЛУЖБА ГОСУДАРСТВЕННОЙ
РЕГИСТРАЦИИ, КАДАСТРА И КАРТОГРАФИИ
Действителен: с 27.06.2023 по 19.09.2024

полное наименование должности

инициалы, фамилия

Земельный участок

вид объекта недвижимости

Лист № 222 раздела 4

Всего листов раздела 4: 554

Всего разделов: 6

Всего листов выписки: 2072

11.06.2024г. № КУВИ-001/2024-157716606

Кадастровый номер:

47:23:0000000:79

План (чертеж, схема) части земельного участка

Учетный номер части: 47:23:0000000:79/631



Масштаб 1:90000

Условные обозначения:

ДОКУМЕНТ ПОДПИСАН
ЭЛЕКТРОННОЙ ПОДПИСЬЮ

Сертификат: 00ВВ056В7401СВ38D2В3576АСDС8425108

Владелец: ФЕДЕРАЛЬНАЯ СЛУЖБА ГОСУДАРСТВЕННОЙ
РЕГИСТРАЦИИ, КАДАСТРА И КАРТОГРАФИИ
Действителен: с 27.06.2023 по 19.09.2024

ПОЛНОЕ НАИМЕНОВАНИЕ ДОЛЖНОСТИ

инициалы, фамилия

Земельный участок

вид объекта недвижимости

Лист № 223 раздела 4

Всего листов раздела 4: 554

Всего разделов: 6

Всего листов выписки: 2072

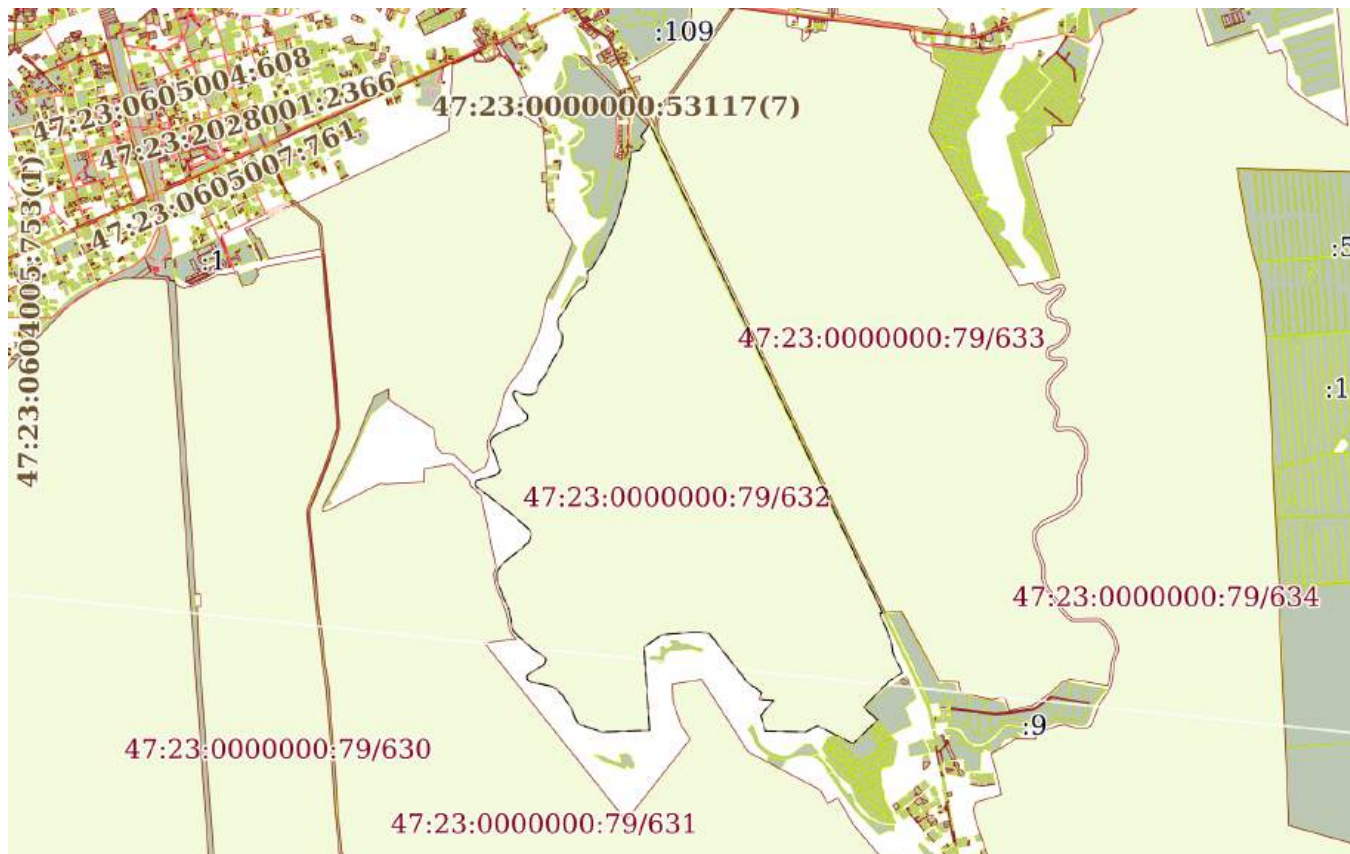
11.06.2024г. № КУВИ-001/2024-157716606

Кадастровый номер:

47:23:0000000:79

План (чертеж, схема) части земельного участка

Учетный номер части: 47:23:0000000:79/632



Масштаб 1:50000

Условные обозначения:



ДОКУМЕНТ ПОДПИСАН
ЭЛЕКТРОННОЙ ПОДПИСЬЮ

Сертификат: 00ВВ056В7401СВ38D2В3576АСDС8425108

Владелец: ФЕДЕРАЛЬНАЯ СЛУЖБА ГОСУДАРСТВЕННОЙ

РЕГИСТРАЦИИ, КАДАСТРА И КАРТОГРАФИИ

Действителен: с 27.06.2023 по 19.09.2024

полное наименование должности

инициалы, фамилия

Земельный участок

вид объекта недвижимости

Лист № 224 раздела 4

Всего листов раздела 4: 554

Всего разделов: 6

Всего листов выписки: 2072

11.06.2024г. № КУВИ-001/2024-157716606

Кадастровый номер:

47:23:0000000:79

План (чертеж, схема) части земельного участка

Учетный номер части: 47:23:0000000:79/633



Масштаб 1:50000

Условные обозначения:

ДОКУМЕНТ ПОДПИСАН
ЭЛЕКТРОННОЙ ПОДПИСЬЮ

Сертификат: 00ВВ056В7401СВ38D2В3576АСDС8425108

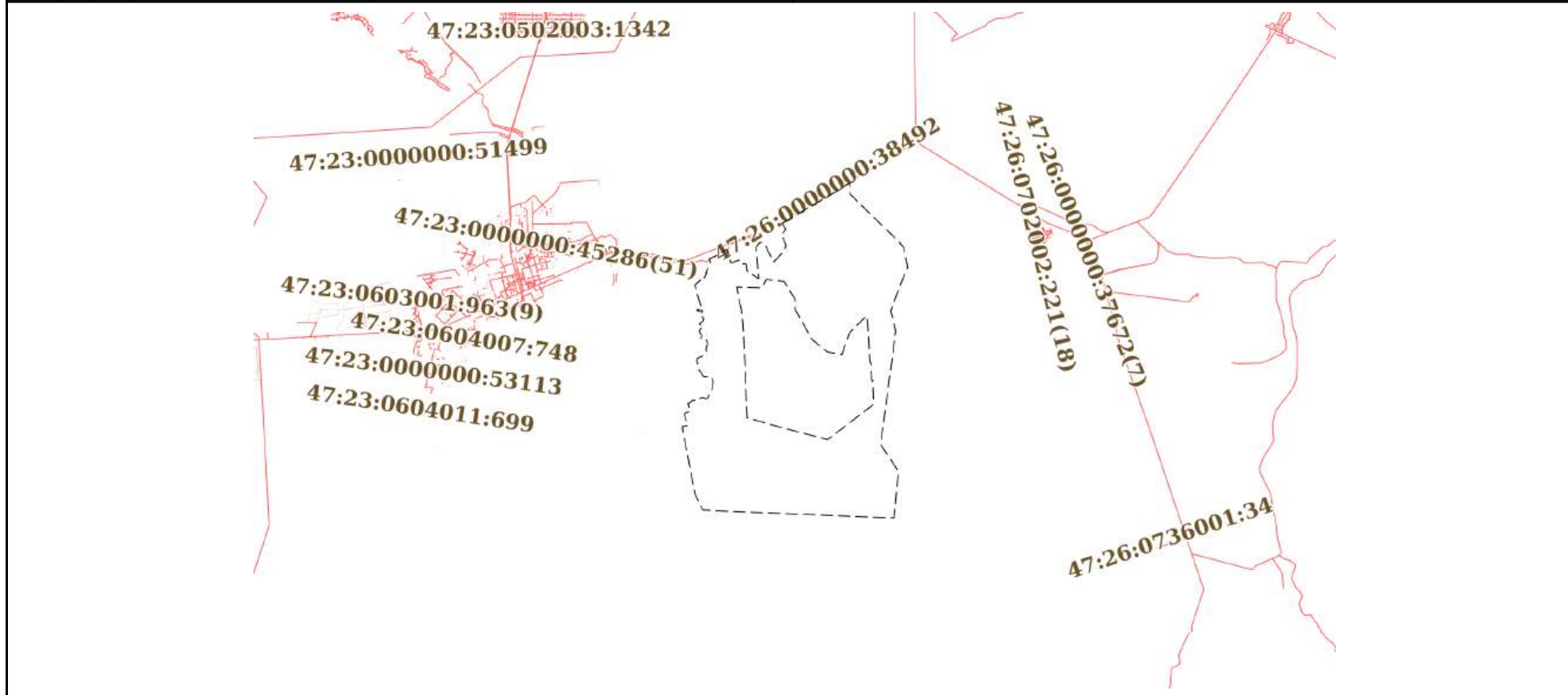
Владелец: ФЕДЕРАЛЬНАЯ СЛУЖБА ГОСУДАРСТВЕННОЙ
РЕГИСТРАЦИИ, КАДАСТРА И КАРТОГРАФИИ
Действителен: с 27.06.2023 по 19.09.2024

полное наименование должности


инициалы, фамилия

Земельный участок			
вид объекта недвижимости			
Лист № 225 раздела 4	Всего листов раздела 4: 554	Всего разделов: 6	Всего листов выписки: 2072
11.06.2024г. № КУВИ-001/2024-157716606			
Кадастровый номер:		47:23:0000000:79	

План (чертеж, схема) части земельного участка Учетный номер части: 47:23:0000000:79/634



Масштаб 1:200000 Условные обозначения:

полное наименование должности	 ДОКУМЕНТ ПОДПИСАН ЭЛЕКТРОННОЙ ПОДПИСЬЮ	инициалы, фамилия
	Сертификат: 00ВВ056В7401СВ38D2В3576АСDC8425108 Владелец: ФЕДЕРАЛЬНАЯ СЛУЖБА ГОСУДАРСТВЕННОЙ РЕГИСТРАЦИИ, КАДАСТРА И КАРТОГРАФИИ Действителен: с 27.06.2023 по 19.09.2024	

Земельный участок

вид объекта недвижимости

Лист № 226 раздела 4

Всего листов раздела 4: 554

Всего разделов: 6

Всего листов выписки: 2072

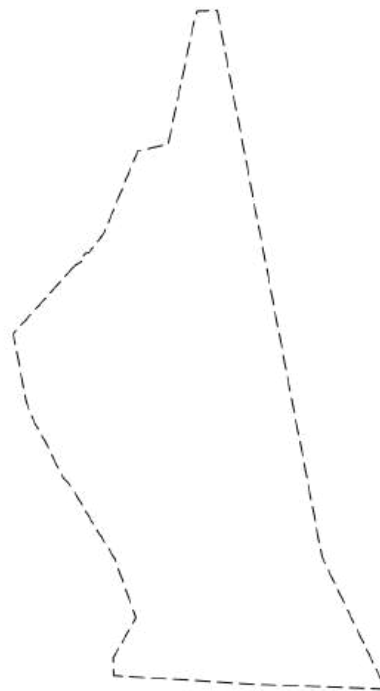
11.06.2024г. № КУВИ-001/2024-157716606

Кадастровый номер:

47:23:0000000:79

План (чертеж, схема) части земельного участка

Учетный номер части: 47:23:0000000:79/635



Масштаб 1:30000

Условные обозначения:

ДОКУМЕНТ ПОДПИСАН
ЭЛЕКТРОННОЙ ПОДПИСЬЮ

Сертификат: 00ВВ056В7401СВ38D2В3576АСDC8425108

Владелец: ФЕДЕРАЛЬНАЯ СЛУЖБА ГОСУДАРСТВЕННОЙ
РЕГИСТРАЦИИ, КАДАСТРА И КАРТОГРАФИИ
Действителен: с 27.06.2023 по 19.09.2024

полное наименование должности

инициалы, фамилия

Земельный участок

вид объекта недвижимости

Лист № 227 раздела 4

Всего листов раздела 4: 554

Всего разделов: 6

Всего листов выписки: 2072

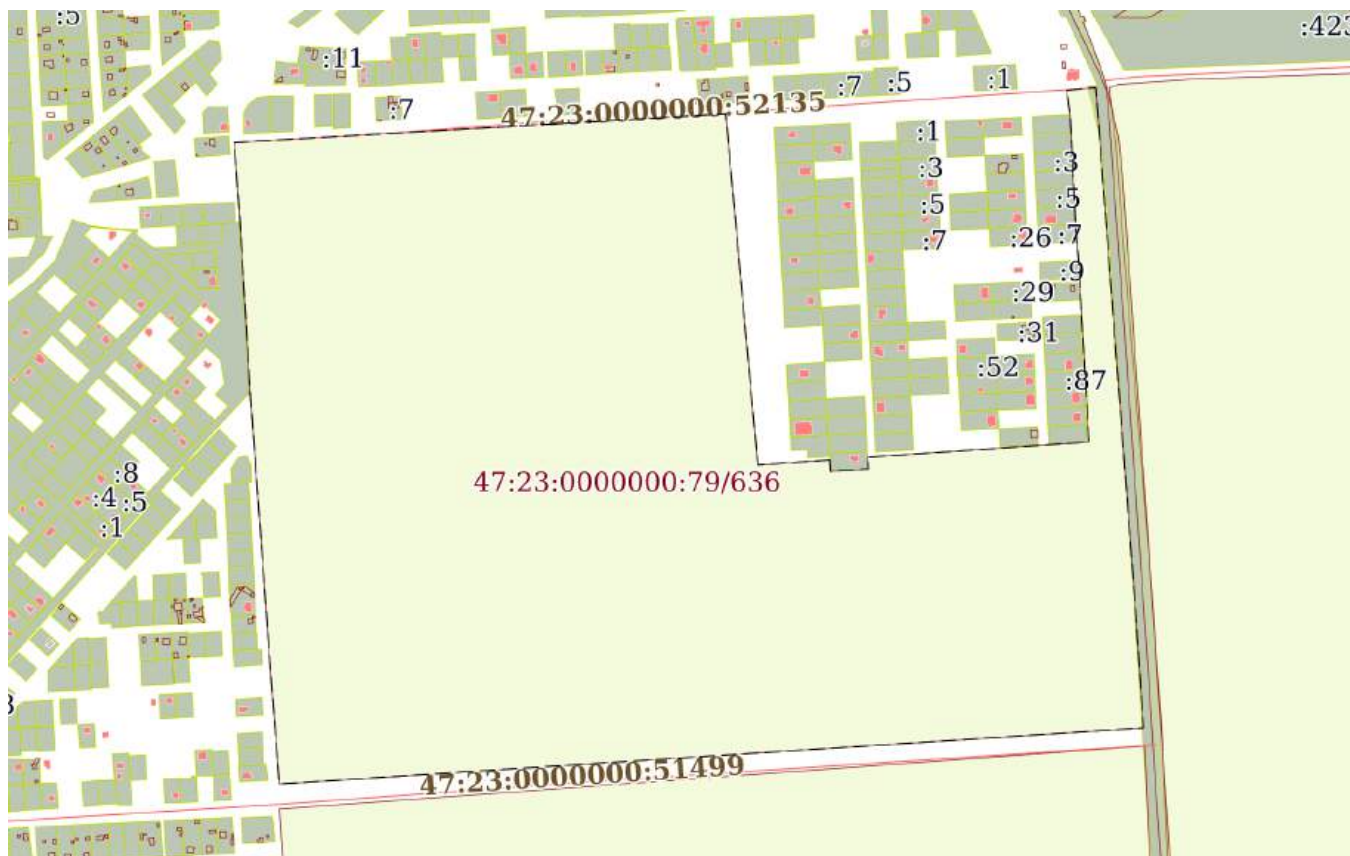
11.06.2024г. № КУВИ-001/2024-157716606

Кадастровый номер:

47:23:0000000:79

План (чертеж, схема) части земельного участка

Учетный номер части: 47:23:0000000:79/636



Масштаб 1:9000

Условные обозначения:

ДОКУМЕНТ ПОДПИСАН
ЭЛЕКТРОННОЙ ПОДПИСЬЮ

Сертификат: 00ВВ056В7401СВ38D2В3576АСDC8425108

Владелец: ФЕДЕРАЛЬНАЯ СЛУЖБА ГОСУДАРСТВЕННОЙ

РЕГИСТРАЦИИ, КАДАСТРА И КАРТОГРАФИИ

Действителен: с 27.06.2023 по 19.09.2024

полное наименование должности

инициалы, фамилия

Земельный участок

вид объекта недвижимости

Лист № 228 раздела 4

Всего листов раздела 4: 554

Всего разделов: 6

Всего листов выписки: 2072

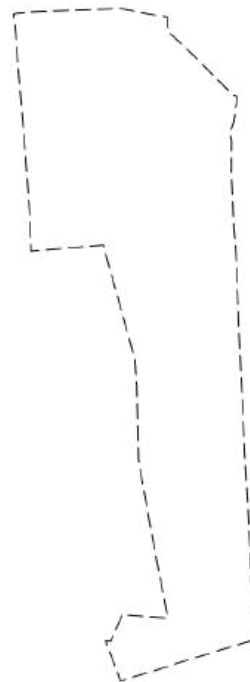
11.06.2024г. № КУВИ-001/2024-157716606

Кадастровый номер:

47:23:0000000:79

План (чертеж, схема) части земельного участка

Учетный номер части: 47:23:0000000:79/637



Масштаб 1:30000

Условные обозначения:

ДОКУМЕНТ ПОДПИСАН
ЭЛЕКТРОННОЙ ПОДПИСЬЮ

Сертификат: 00ВВ056В7401СВ38D2В3576АСDC8425108

Владелец: ФЕДЕРАЛЬНАЯ СЛУЖБА ГОСУДАРСТВЕННОЙ

РЕГИСТРАЦИИ, КАДАСТРА И КАРТОГРАФИИ

Действителен: с 27.06.2023 по 19.09.2024

ПОЛНОЕ НАИМЕНОВАНИЕ ДОЛЖНОСТИ

инициалы, фамилия

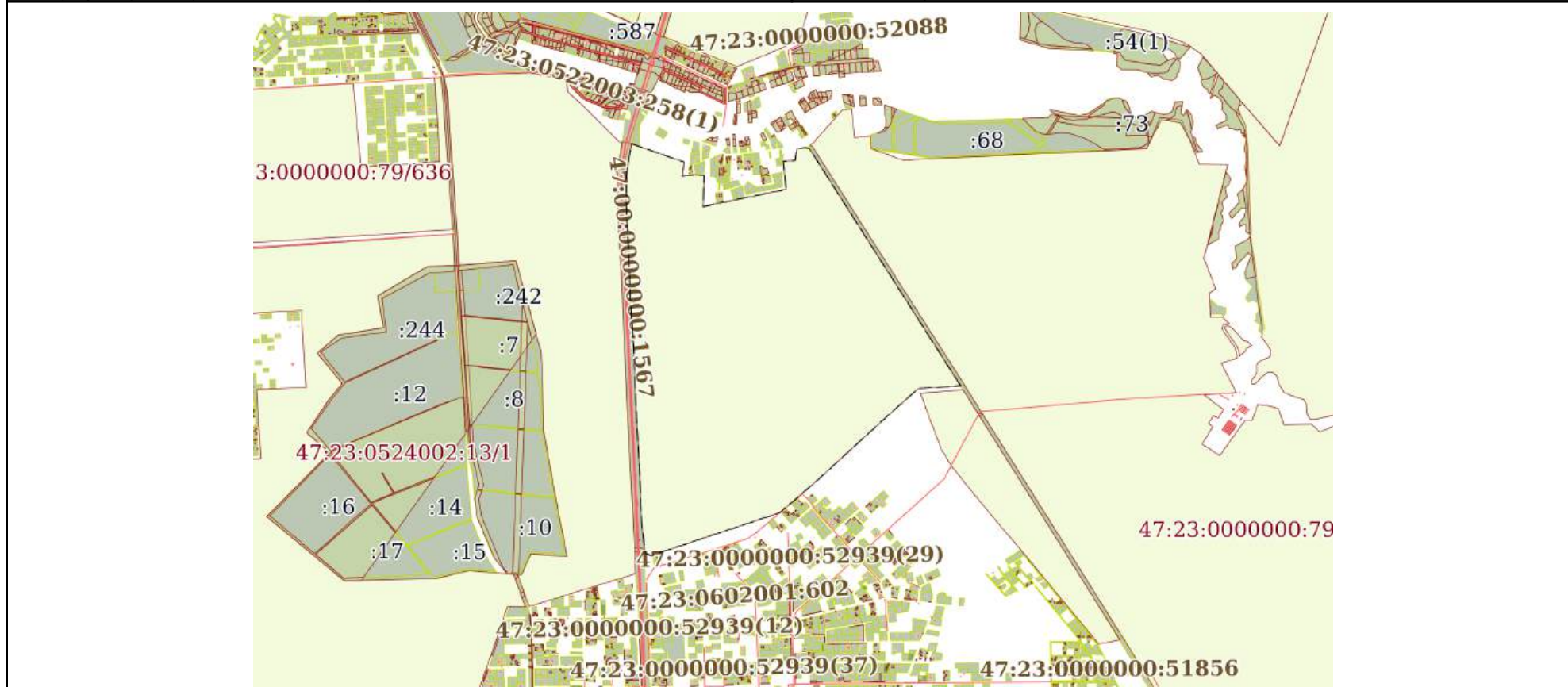
Земельный участок
вид объекта недвижимости

Лист № 229 раздела 4	Всего листов раздела 4: 554	Всего разделов: 6	Всего листов выписки: 2072
----------------------	-----------------------------	-------------------	----------------------------

11.06.2024г. № КУВИ-001/2024-157716606

Кадастровый номер: 47:23:0000000:79

План (чертеж, схема) части земельного участка Учетный номер части: 47:23:0000000:79/638



Масштаб 1:30000 Условные обозначения:

	 <p>ДОКУМЕНТ ПОДПИСАН ЭЛЕКТРОННОЙ ПОДПИСЬЮ</p> <p>Сертификат: 00ВВ056В7401СВ38D2В3576АСDС8425108 Владелец: ФЕДЕРАЛЬНАЯ СЛУЖБА ГОСУДАРСТВЕННОЙ РЕГИСТРАЦИИ, КАДАСТРА И КАРТОГРАФИИ Действителен: с 27.06.2023 по 19.09.2024</p>	
полное наименование должности		инициалы, фамилия

Земельный участок

вид объекта недвижимости

Лист № 230 раздела 4

Всего листов раздела 4: 554

Всего разделов: 6

Всего листов выписки: 2072

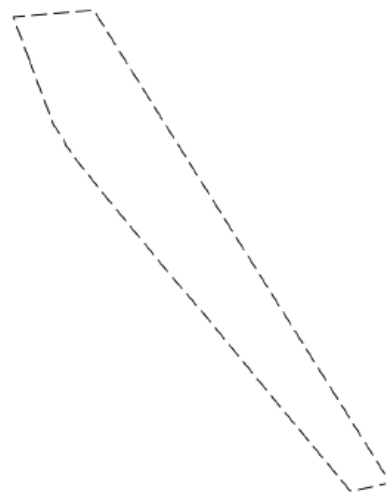
11.06.2024г. № КУВИ-001/2024-157716606

Кадастровый номер:

47:23:0000000:79

План (чертеж, схема) части земельного участка

Учетный номер части: 47:23:0000000:79/639



Масштаб 1:20000

Условные обозначения:

ДОКУМЕНТ ПОДПИСАН
ЭЛЕКТРОННОЙ ПОДПИСЬЮ

Сертификат: 00ВВ056В7401СВ38D2В3576АСDC8425108

Владелец: ФЕДЕРАЛЬНАЯ СЛУЖБА ГОСУДАРСТВЕННОЙ
РЕГИСТРАЦИИ, КАДАСТРА И КАРТОГРАФИИ
Действителен: с 27.06.2023 по 19.09.2024

полное наименование должности

инициалы, фамилия

Земельный участок

вид объекта недвижимости

Лист № 231 раздела 4

Всего листов раздела 4: 554

Всего разделов: 6

Всего листов выписки: 2072

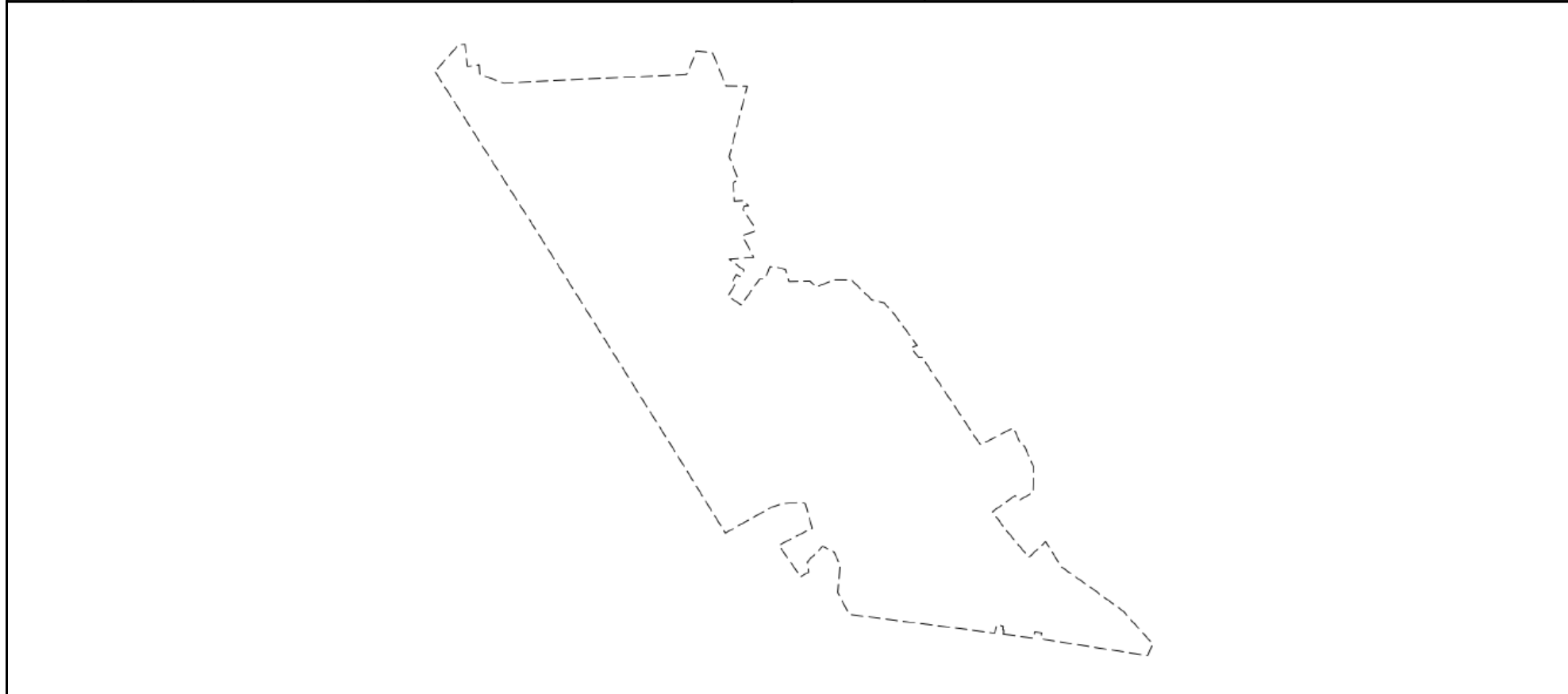
11.06.2024г. № КУВИ-001/2024-157716606

Кадастровый номер:

47:23:0000000:79

План (чертеж, схема) части земельного участка

Учетный номер части: 47:23:0000000:79/640



Масштаб 1:40000

Условные обозначения:

ДОКУМЕНТ ПОДПИСАН
ЭЛЕКТРОННОЙ ПОДПИСЬЮ

Сертификат: 00ВВ056В7401СВ38D2В3576АСDС8425108

Владелец: ФЕДЕРАЛЬНАЯ СЛУЖБА ГОСУДАРСТВЕННОЙ
РЕГИСТРАЦИИ, КАДАСТРА И КАРТОГРАФИИ
Действителен: с 27.06.2023 по 19.09.2024

полное наименование должности

инициалы, фамилия

Земельный участок

вид объекта недвижимости

Лист № 232 раздела 4

Всего листов раздела 4: 554

Всего разделов: 6

Всего листов выписки: 2072

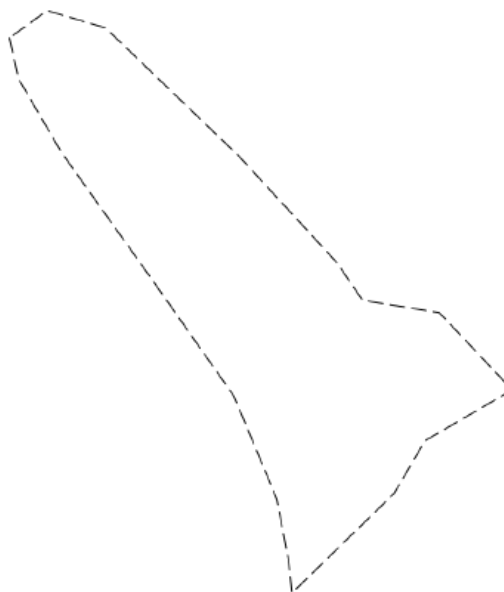
11.06.2024г. № КУВИ-001/2024-157716606

Кадастровый номер:

47:23:0000000:79

План (чертеж, схема) части земельного участка

Учетный номер части: 47:23:0000000:79/641



Масштаб 1:2000

Условные обозначения:

ДОКУМЕНТ ПОДПИСАН
ЭЛЕКТРОННОЙ ПОДПИСЬЮ

Сертификат: 00ВВ056В7401СВ38D2В3576АСDС8425108

Владелец: ФЕДЕРАЛЬНАЯ СЛУЖБА ГОСУДАРСТВЕННОЙ
РЕГИСТРАЦИИ, КАДАСТРА И КАРТОГРАФИИ
Действителен: с 27.06.2023 по 19.09.2024

полное наименование должности

инициалы, фамилия

Земельный участок
вид объекта недвижимости

Лист № 233 раздела 4	Всего листов раздела 4: 554	Всего разделов: 6	Всего листов выписки: 2072
----------------------	-----------------------------	-------------------	----------------------------

11.06.2024г. № КУВИ-001/2024-157716606

Кадастровый номер: 47:23:0000000:79

План (чертеж, схема) части земельного участка Учетный номер части: 47:23:0000000:79/642



Масштаб 1:60000 Условные обозначения:

полное наименование должности		инициалы, фамилия
-------------------------------	--	-------------------

**ДОКУМЕНТ ПОДПИСАН
ЭЛЕКТРОННОЙ ПОДПИСЬЮ**

Сертификат: 00BV056B7401CB38D2B3576ACDC8425108
 Владелец: ФЕДЕРАЛЬНАЯ СЛУЖБА ГОСУДАРСТВЕННОЙ
 РЕГИСТРАЦИИ, КАДАСТРА И КАРТОГРАФИИ
 Действителен: с 27.06.2023 по 19.09.2024

Земельный участок

вид объекта недвижимости

Лист № 234 раздела 4

Всего листов раздела 4: 554

Всего разделов: 6

Всего листов выписки: 2072

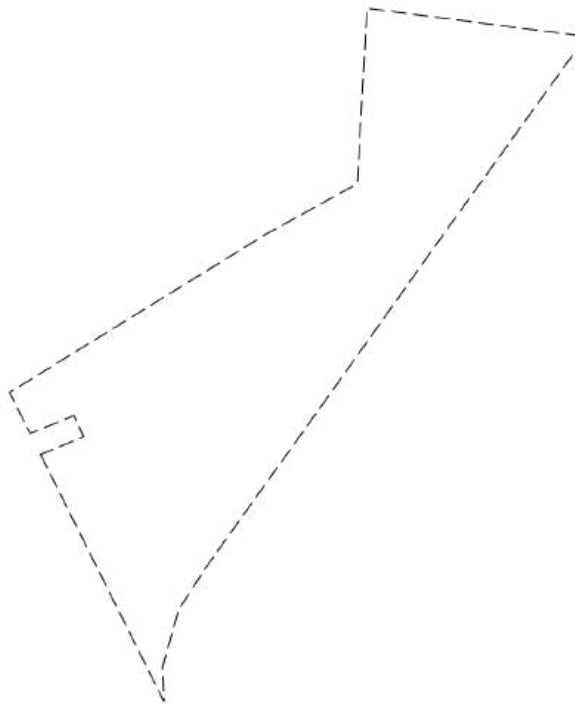
11.06.2024г. № КУВИ-001/2024-157716606

Кадастровый номер:

47:23:0000000:79

План (чертеж, схема) части земельного участка

Учетный номер части: 47:23:0000000:79/643



Масштаб 1:9000

Условные обозначения:

ДОКУМЕНТ ПОДПИСАН
ЭЛЕКТРОННОЙ ПОДПИСЬЮ

Сертификат: 00ВВ056В7401СВ38D2В3576АСDС8425108

Владелец: ФЕДЕРАЛЬНАЯ СЛУЖБА ГОСУДАРСТВЕННОЙ
РЕГИСТРАЦИИ, КАДАСТРА И КАРТОГРАФИИ
Действителен: с 27.06.2023 по 19.09.2024

ПОЛНОЕ НАИМЕНОВАНИЕ ДОЛЖНОСТИ

инициалы, фамилия

Земельный участок

вид объекта недвижимости

Лист № 235 раздела 4

Всего листов раздела 4: 554

Всего разделов: 6

Всего листов выписки: 2072

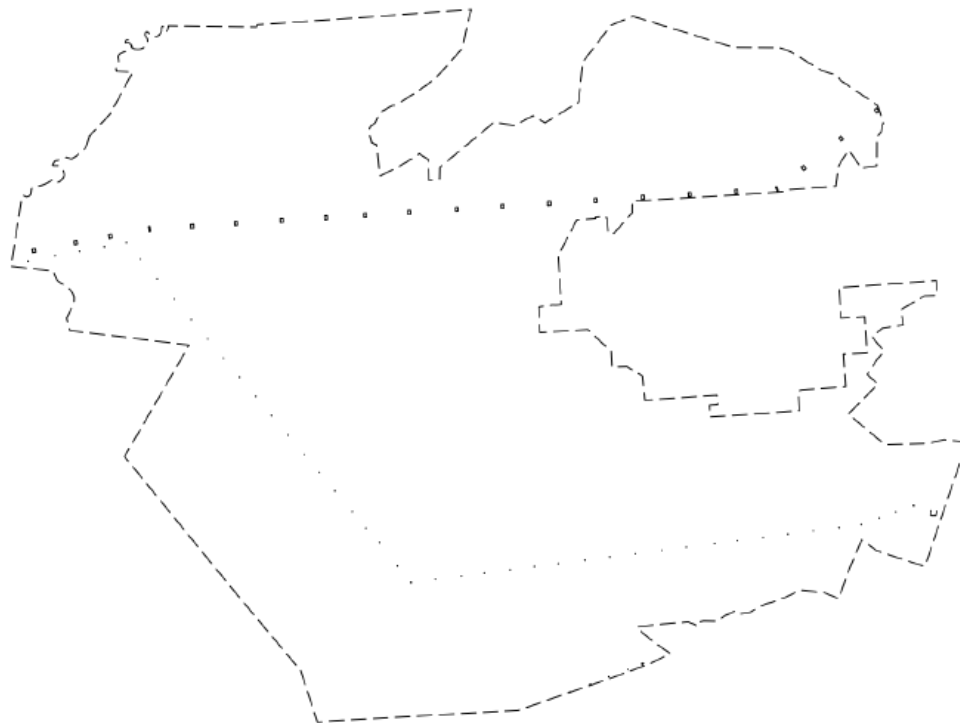
11.06.2024г. № КУВИ-001/2024-157716606

Кадастровый номер:

47:23:0000000:79

План (чертеж, схема) части земельного участка

Учетный номер части: 47:23:0000000:79/644



Масштаб 1:80000

Условные обозначения:

ДОКУМЕНТ ПОДПИСАН
ЭЛЕКТРОННОЙ ПОДПИСЬЮ

Сертификат: 00ВВ056В7401СВ38D2В3576АСDС8425108

Владелец: ФЕДЕРАЛЬНАЯ СЛУЖБА ГОСУДАРСТВЕННОЙ
РЕГИСТРАЦИИ, КАДАСТРА И КАРТОГРАФИИ
Действителен: с 27.06.2023 по 19.09.2024

полное наименование должности

инициалы, фамилия

Земельный участок

вид объекта недвижимости

Лист № 236 раздела 4

Всего листов раздела 4: 554

Всего разделов: 6

Всего листов выписки: 2072

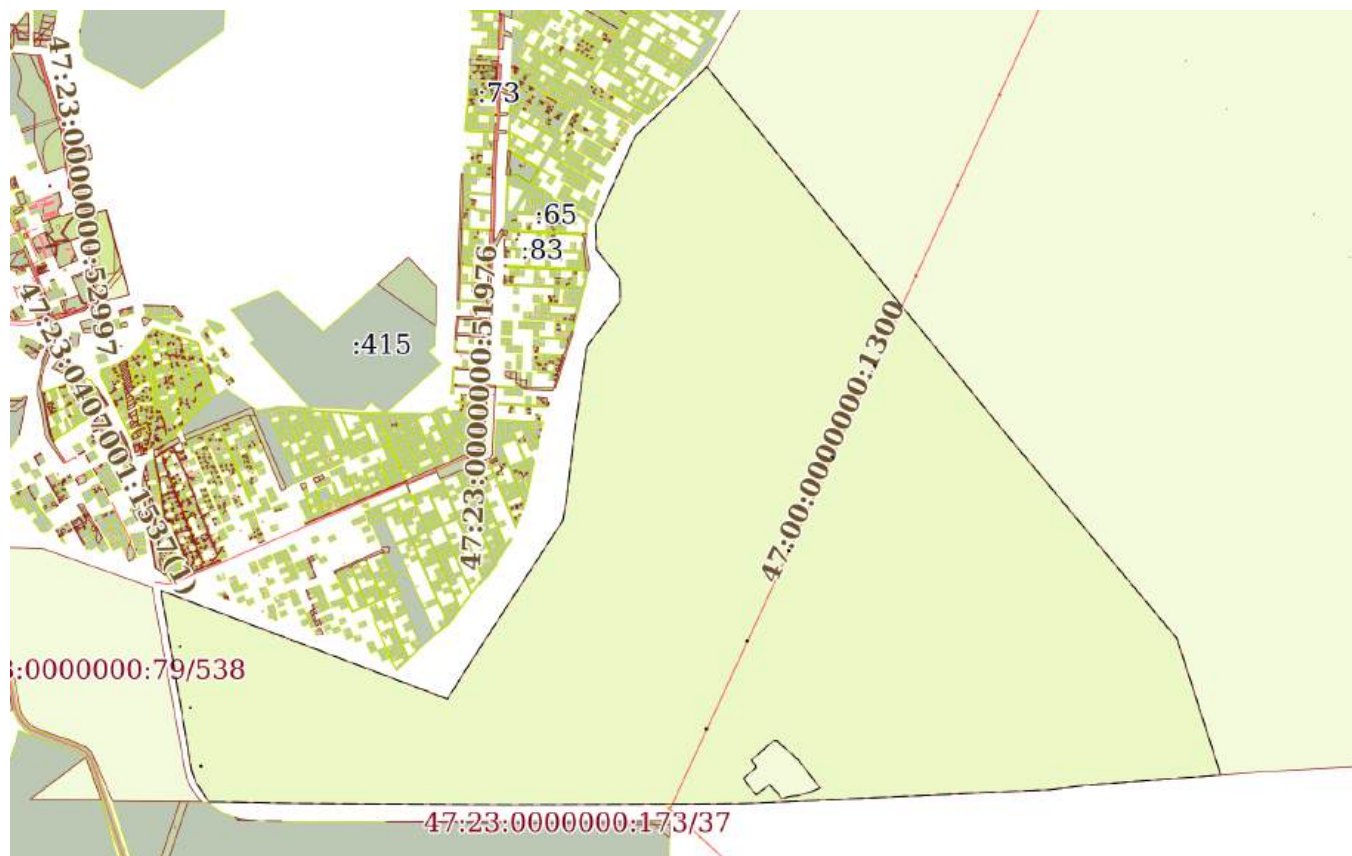
11.06.2024г. № КУВИ-001/2024-157716606

Кадастровый номер:

47:23:0000000:79

План (чертеж, схема) части земельного участка

Учетный номер части: 47:23:0000000:79/645



Масштаб 1:30000

Условные обозначения:

ДОКУМЕНТ ПОДПИСАН
ЭЛЕКТРОННОЙ ПОДПИСЬЮ

Сертификат: 00ВВ056В7401СВ38D2В3576АСDС8425108

Владелец: ФЕДЕРАЛЬНАЯ СЛУЖБА ГОСУДАРСТВЕННОЙ

РЕГИСТРАЦИИ, КАДАСТРА И КАРТОГРАФИИ

Действителен: с 27.06.2023 по 19.09.2024

полное наименование должности

инициалы, фамилия

Земельный участок

вид объекта недвижимости

Лист № 237 раздела 4

Всего листов раздела 4: 554

Всего разделов: 6

Всего листов выписки: 2072

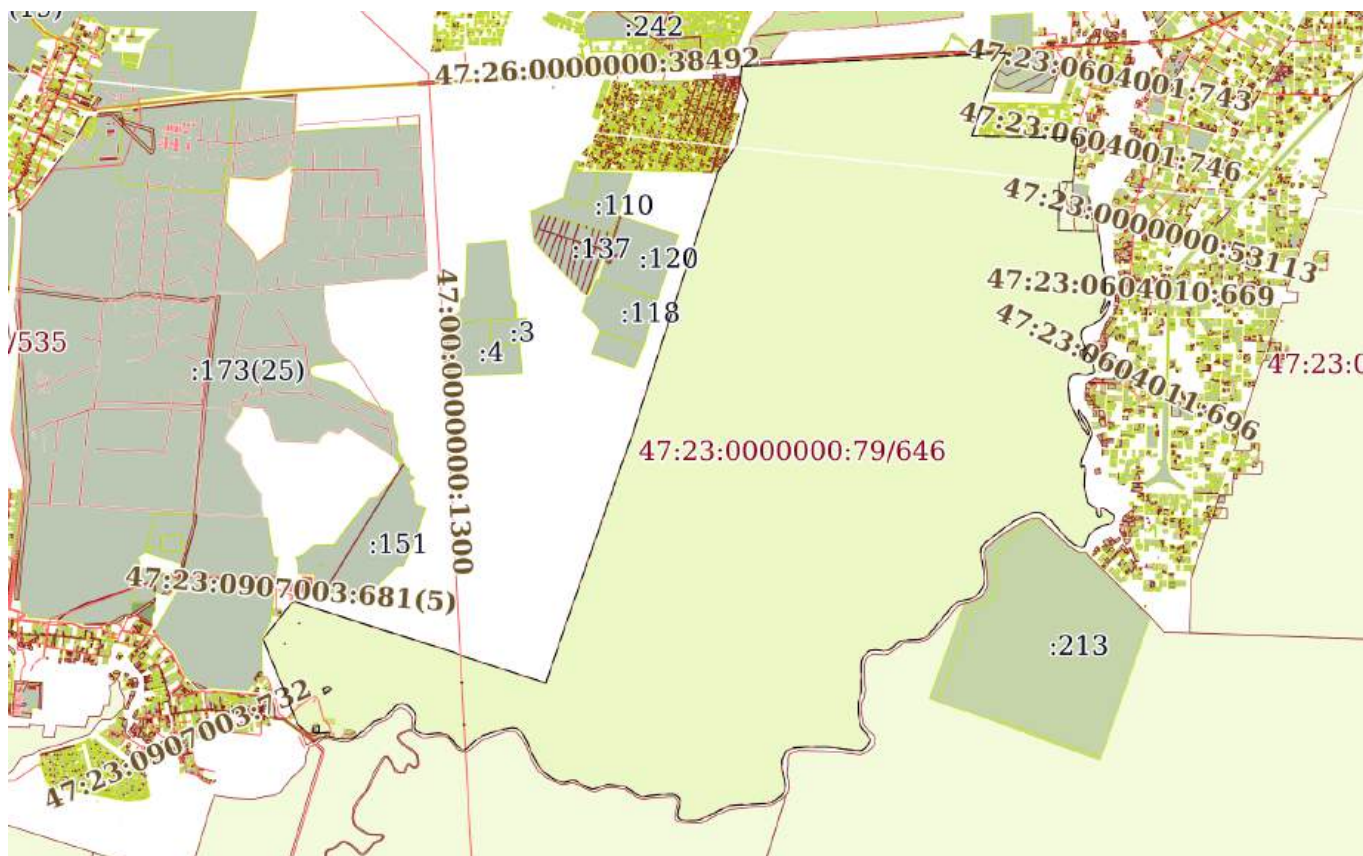
11.06.2024г. № КУВИ-001/2024-157716606

Кадастровый номер:

47:23:0000000:79

План (чертеж, схема) части земельного участка

Учетный номер части: 47:23:0000000:79/646



Масштаб 1:60000

Условные обозначения:



ДОКУМЕНТ ПОДПИСАН
ЭЛЕКТРОННОЙ ПОДПИСЬЮ

Сертификат: 00ВВ056В7401СВ38Д2В3576АСДС8425108

Владелец: ФЕДЕРАЛЬНАЯ СЛУЖБА ГОСУДАРСТВЕННОЙ

РЕГИСТРАЦИИ, КАДАСТРА И КАРТОГРАФИИ

Действителен: с 27.06.2023 по 19.09.2024

полное наименование должности

инициалы, фамилия

Земельный участок

вид объекта недвижимости

Лист № 238 раздела 4

Всего листов раздела 4: 554

Всего разделов: 6

Всего листов выписки: 2072

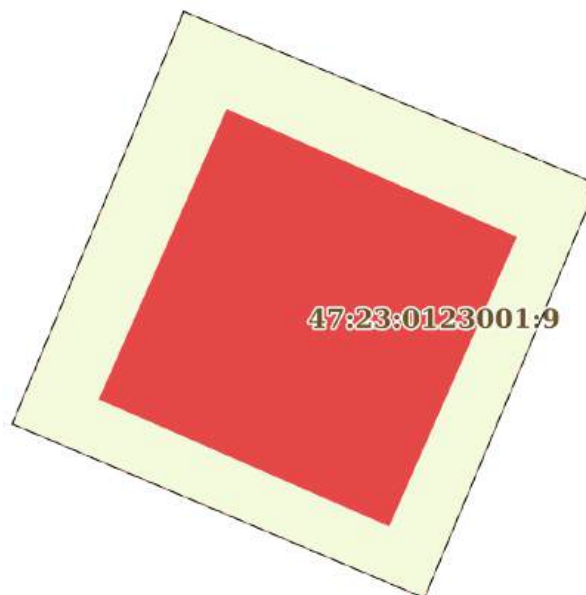
11.06.2024г. № КУВИ-001/2024-157716606

Кадастровый номер:

47:23:0000000:79

План (чертеж, схема) части земельного участка

Учетный номер части: 47:23:0000000:79/650



Масштаб 1:200

Условные обозначения:

ДОКУМЕНТ ПОДПИСАН
ЭЛЕКТРОННОЙ ПОДПИСЬЮ

Сертификат: 00ВВ056В7401СВ38D2В3576АСDС8425108

Владелец: ФЕДЕРАЛЬНАЯ СЛУЖБА ГОСУДАРСТВЕННОЙ

РЕГИСТРАЦИИ, КАДАСТРА И КАРТОГРАФИИ

Действителен: с 27.06.2023 по 19.09.2024

полное наименование должности

инициалы, фамилия

Земельный участок

вид объекта недвижимости

Лист № 239 раздела 4

Всего листов раздела 4: 554

Всего разделов: 6

Всего листов выписки: 2072


11.06.2024г. № КУВИ-001/2024-157716606

Кадастровый номер:

47:23:0000000:79

План (чертеж, схема) части земельного участка

Учетный номер части: 47:23:0000000:79/652



Масштаб 1:200

Условные обозначения:

ДОКУМЕНТ ПОДПИСАН
ЭЛЕКТРОННОЙ ПОДПИСЬЮ

Сертификат: 00ВВ056В7401СВ38D2В3576АСDС8425108

Владелец: ФЕДЕРАЛЬНАЯ СЛУЖБА ГОСУДАРСТВЕННОЙ
РЕГИСТРАЦИИ, КАДАСТРА И КАРТОГРАФИИ
Действителен: с 27.06.2023 по 19.09.2024

полное наименование должности

инициалы, фамилия

Земельный участок

вид объекта недвижимости

Лист № 240 раздела 4

Всего листов раздела 4: 554

Всего разделов: 6

Всего листов выписки: 2072

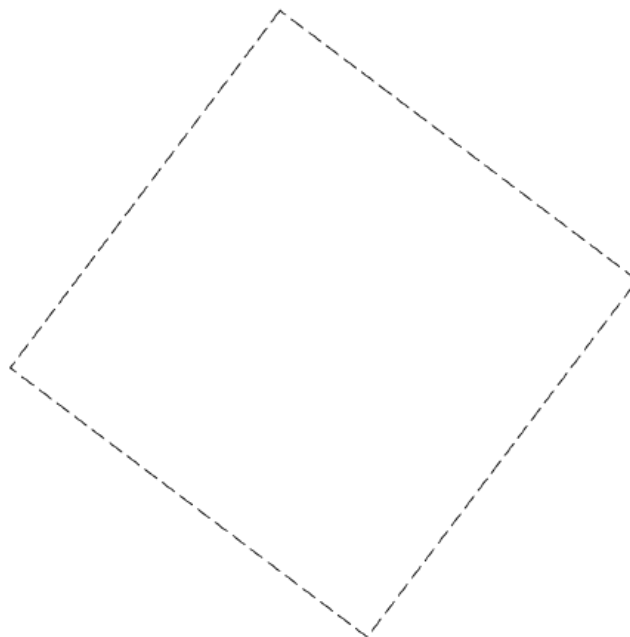
11.06.2024г. № КУВИ-001/2024-157716606

Кадастровый номер:

47:23:0000000:79

План (чертеж, схема) части земельного участка

Учетный номер части: 47:23:0000000:79/654



Масштаб 1:200

Условные обозначения:

ДОКУМЕНТ ПОДПИСАН
ЭЛЕКТРОННОЙ ПОДПИСЬЮ

Сертификат: 00ВВ056В7401СВ38D2В3576АСDС8425108

Владелец: ФЕДЕРАЛЬНАЯ СЛУЖБА ГОСУДАРСТВЕННОЙ
РЕГИСТРАЦИИ, КАДАСТРА И КАРТОГРАФИИ
Действителен: с 27.06.2023 по 19.09.2024

полное наименование должности

инициалы, фамилия

Земельный участок

вид объекта недвижимости

Лист № 241 раздела 4

Всего листов раздела 4: 554

Всего разделов: 6

Всего листов выписки: 2072


11.06.2024г. № КУВИ-001/2024-157716606

Кадастровый номер:

47:23:0000000:79

План (чертеж, схема) части земельного участка

Учетный номер части: 47:23:0000000:79/655



Масштаб 1:200

Условные обозначения:

ДОКУМЕНТ ПОДПИСАН
ЭЛЕКТРОННОЙ ПОДПИСЬЮ

Сертификат: 00ВВ056В7401СВ38D2В3576АСDC8425108

Владелец: ФЕДЕРАЛЬНАЯ СЛУЖБА ГОСУДАРСТВЕННОЙ
РЕГИСТРАЦИИ, КАДАСТРА И КАРТОГРАФИИ
Действителен: с 27.06.2023 по 19.09.2024

ПОЛНОЕ НАИМЕНОВАНИЕ ДОЛЖНОСТИ

инициалы, фамилия

Земельный участок

вид объекта недвижимости

Лист № 242 раздела 4

Всего листов раздела 4: 554

Всего разделов: 6

Всего листов выписки: 2072


11.06.2024г. № КУВИ-001/2024-157716606

Кадастровый номер:

47:23:0000000:79

План (чертеж, схема) части земельного участка

Учетный номер части: 47:23:0000000:79/657



Масштаб 1:200

Условные обозначения:

ДОКУМЕНТ ПОДПИСАН
ЭЛЕКТРОННОЙ ПОДПИСЬЮ

Сертификат: 00ВВ056В7401СВ38D2В3576АСDС8425108

Владелец: ФЕДЕРАЛЬНАЯ СЛУЖБА ГОСУДАРСТВЕННОЙ

РЕГИСТРАЦИИ, КАДАСТРА И КАРТОГРАФИИ

Действителен: с 27.06.2023 по 19.09.2024

ПОЛНОЕ НАИМЕНОВАНИЕ ДОЛЖНОСТИ

инициалы, фамилия

Земельный участок

вид объекта недвижимости

Лист № 243 раздела 4

Всего листов раздела 4: 554

Всего разделов: 6

Всего листов выписки: 2072

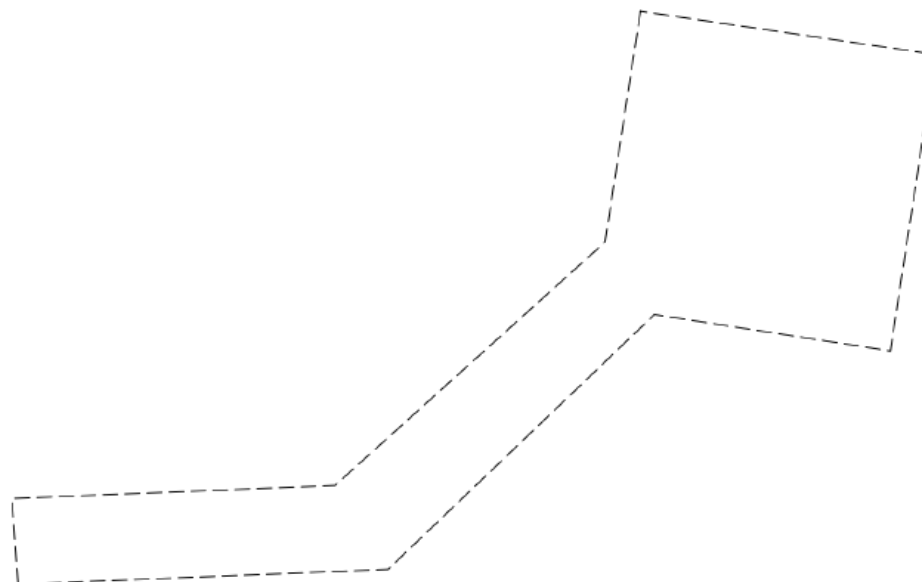
11.06.2024г. № КУВИ-001/2024-157716606

Кадастровый номер:

47:23:0000000:79

План (чертеж, схема) части земельного участка

Учетный номер части: 47:23:0000000:79/659



Масштаб 1:300

Условные обозначения:

ДОКУМЕНТ ПОДПИСАН
ЭЛЕКТРОННОЙ ПОДПИСЬЮ

Сертификат: 00ВВ056В7401СВ38D2В3576АСDС8425108

Владелец: ФЕДЕРАЛЬНАЯ СЛУЖБА ГОСУДАРСТВЕННОЙ
РЕГИСТРАЦИИ, КАДАСТРА И КАРТОГРАФИИ
Действителен: с 27.06.2023 по 19.09.2024

полное наименование должности

инициалы, фамилия

Земельный участок

вид объекта недвижимости

Лист № 244 раздела 4

Всего листов раздела 4: 554

Всего разделов: 6

Всего листов выписки: 2072


11.06.2024г. № КУВИ-001/2024-157716606

Кадастровый номер:

47:23:0000000:79

План (чертеж, схема) части земельного участка

Учетный номер части: 47:23:0000000:79/661



Масштаб 1:200

Условные обозначения:

ДОКУМЕНТ ПОДПИСАН
ЭЛЕКТРОННОЙ ПОДПИСЬЮ

Сертификат: 00ВВ056В7401СВ38D2В3576АСDС8425108

Владелец: ФЕДЕРАЛЬНАЯ СЛУЖБА ГОСУДАРСТВЕННОЙ

РЕГИСТРАЦИИ, КАДАСТРА И КАРТОГРАФИИ

Действителен: с 27.06.2023 по 19.09.2024

полное наименование должности

инициалы, фамилия

Земельный участок

вид объекта недвижимости

Лист № 245 раздела 4

Всего листов раздела 4: 554

Всего разделов: 6

Всего листов выписки: 2072

11.06.2024г. № КУВИ-001/2024-157716606

Кадастровый номер:

47:23:0000000:79

План (чертеж, схема) части земельного участка

Учетный номер части: 47:23:0000000:79/662

000000:79/907

47:23:0520001:76

Масштаб 1:200

Условные обозначения:



ДОКУМЕНТ ПОДПИСАН
ЭЛЕКТРОННОЙ ПОДПИСЬЮ

Сертификат: 00ВВ056В7401СВ38D2В3576АСDС8425108

Владелец: ФЕДЕРАЛЬНАЯ СЛУЖБА ГОСУДАРСТВЕННОЙ

РЕГИСТРАЦИИ, КАДАСТРА И КАРТОГРАФИИ

Действителен: с 27.06.2023 по 19.09.2024

полное наименование должности

инициалы, фамилия


Земельный участок
вид объекта недвижимости

Лист № 246 раздела 4	Всего листов раздела 4: 554	Всего разделов: 6	Всего листов выписки: 2072
----------------------	-----------------------------	-------------------	----------------------------

11.06.2024г. № КУВИ-001/2024-157716606

Кадастровый номер: 47:23:0000000:79

План (чертеж, схема) части земельного участка Учетный номер части: 47:23:0000000:79/663



Масштаб 1:200 Условные обозначения:

полное наименование должности	инициалы, фамилия
-------------------------------	-------------------



ДОКУМЕНТ ПОДПИСАН
ЭЛЕКТРОННОЙ ПОДПИСЬЮ

Сертификат: 00ВВ056В7401СВ38D2В3576АСDС8425108
Владелец: ФЕДЕРАЛЬНАЯ СЛУЖБА ГОСУДАРСТВЕННОЙ
РЕГИСТРАЦИИ, КАДАСТРА И КАРТОГРАФИИ
Действителен: с 27.06.2023 по 19.09.2024

Земельный участок

вид объекта недвижимости

Лист № 247 раздела 4

Всего листов раздела 4: 554

Всего разделов: 6

Всего листов выписки: 2072

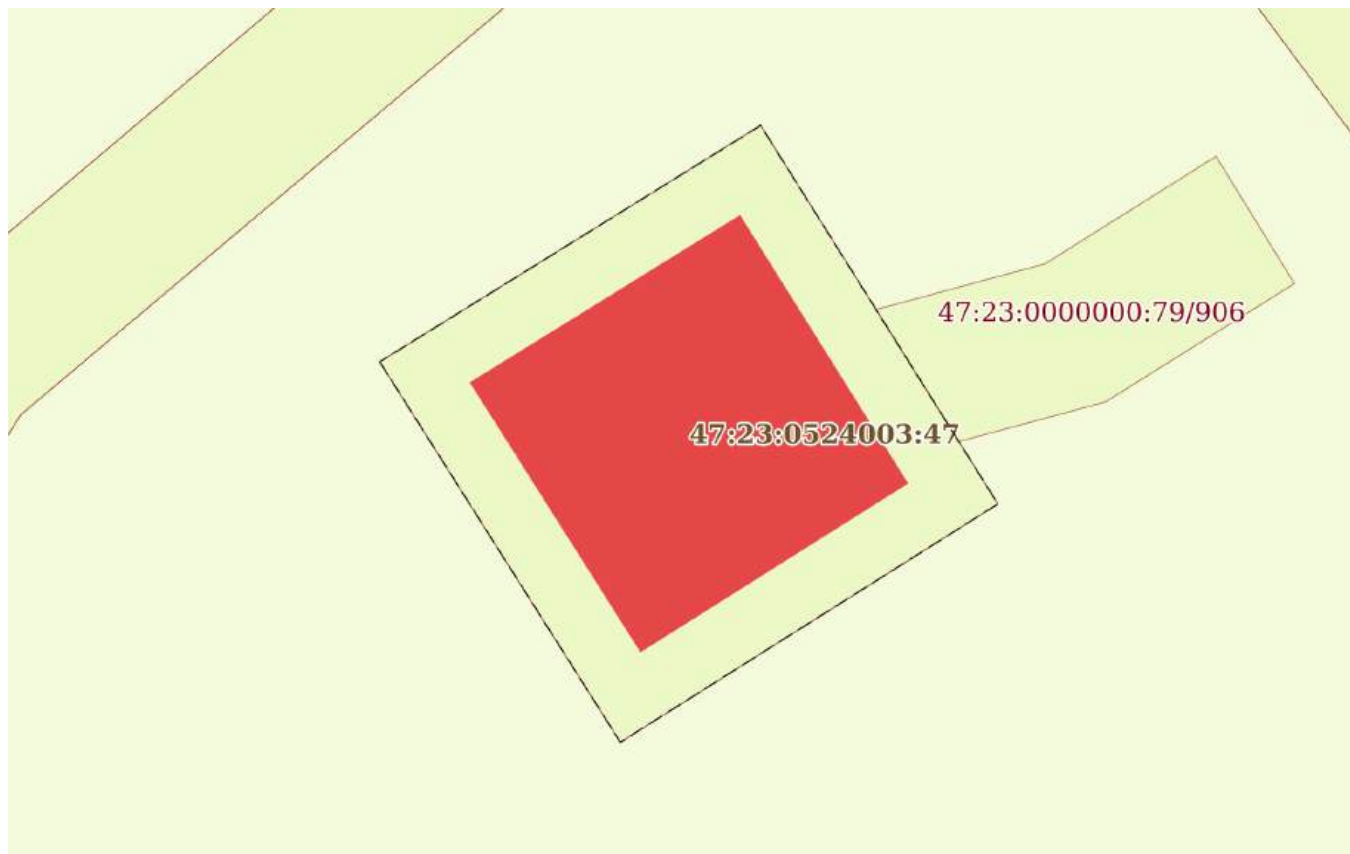
11.06.2024г. № КУВИ-001/2024-157716606

Кадастровый номер:

47:23:0000000:79

План (чертеж, схема) части земельного участка

Учетный номер части: 47:23:0000000:79/664



Масштаб 1:200

Условные обозначения:

ДОКУМЕНТ ПОДПИСАН
ЭЛЕКТРОННОЙ ПОДПИСЬЮ

Сертификат: 00ВВ056В7401СВ38D2В3576АСDC8425108

Владелец: ФЕДЕРАЛЬНАЯ СЛУЖБА ГОСУДАРСТВЕННОЙ

РЕГИСТРАЦИИ, КАДАСТРА И КАРТОГРАФИИ

Действителен: с 27.06.2023 по 19.09.2024

полное наименование должности

инициалы, фамилия

Земельный участок

вид объекта недвижимости

Лист № 248 раздела 4

Всего листов раздела 4: 554

Всего разделов: 6

Всего листов выписки: 2072


11.06.2024г. № КУВИ-001/2024-157716606

Кадастровый номер:

47:23:0000000:79

План (чертеж, схема) части земельного участка

Учетный номер части: 47:23:0000000:79/665



Масштаб 1:200

Условные обозначения:

ДОКУМЕНТ ПОДПИСАН
ЭЛЕКТРОННОЙ ПОДПИСЬЮ

Сертификат: 00ВВ056В7401СВ38D2В3576АСDC8425108

Владелец: ФЕДЕРАЛЬНАЯ СЛУЖБА ГОСУДАРСТВЕННОЙ
РЕГИСТРАЦИИ, КАДАСТРА И КАРТОГРАФИИ
Действителен: с 27.06.2023 по 19.09.2024

полное наименование должности

инициалы, фамилия

Земельный участок

вид объекта недвижимости

Лист № 249 раздела 4

Всего листов раздела 4: 554

Всего разделов: 6

Всего листов выписки: 2072

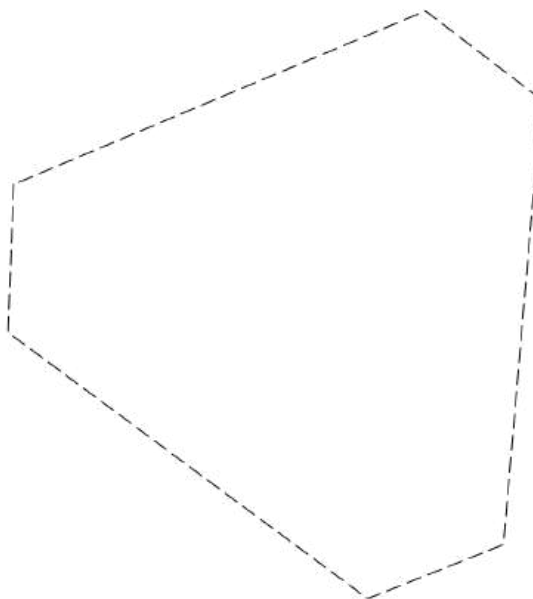
11.06.2024г. № КУВИ-001/2024-157716606

Кадастровый номер:

47:23:0000000:79

План (чертеж, схема) части земельного участка

Учетный номер части: 47:23:0000000:79/666



Масштаб 1:200

Условные обозначения:

ДОКУМЕНТ ПОДПИСАН
ЭЛЕКТРОННОЙ ПОДПИСЬЮ

Сертификат: 00ВВ056В7401СВ38D2В3576АСDC8425108

Владелец: ФЕДЕРАЛЬНАЯ СЛУЖБА ГОСУДАРСТВЕННОЙ
РЕГИСТРАЦИИ, КАДАСТРА И КАРТОГРАФИИ
Действителен: с 27.06.2023 по 19.09.2024

полное наименование должности

инициалы, фамилия

Земельный участок

вид объекта недвижимости

Лист № 250 раздела 4

Всего листов раздела 4: 554

Всего разделов: 6

Всего листов выписки: 2072


11.06.2024г. № КУВИ-001/2024-157716606

Кадастровый номер:

47:23:0000000:79

План (чертеж, схема) части земельного участка

Учетный номер части: 47:23:0000000:79/667



Масштаб 1:200

Условные обозначения:

ДОКУМЕНТ ПОДПИСАН
ЭЛЕКТРОННОЙ ПОДПИСЬЮ

Сертификат: 00ВВ056В7401СВ38D2В3576АСDC8425108

Владелец: ФЕДЕРАЛЬНАЯ СЛУЖБА ГОСУДАРСТВЕННОЙ
РЕГИСТРАЦИИ, КАДАСТРА И КАРТОГРАФИИ
Действителен: с 27.06.2023 по 19.09.2024

полное наименование должности

инициалы, фамилия

Земельный участок

вид объекта недвижимости

Лист № 251 раздела 4

Всего листов раздела 4: 554

Всего разделов: 6

Всего листов выписки: 2072

11.06.2024г. № КУВИ-001/2024-157716606

Кадастровый номер:

47:23:0000000:79

План (чертеж, схема) части земельного участка

Учетный номер части: 47:23:0000000:79/668



Масштаб 1:5000

Условные обозначения:

ДОКУМЕНТ ПОДПИСАН
ЭЛЕКТРОННОЙ ПОДПИСЬЮ

Сертификат: 00ВВ056В7401СВ38D2В3576АСDС8425108

Владелец: ФЕДЕРАЛЬНАЯ СЛУЖБА ГОСУДАРСТВЕННОЙ
РЕГИСТРАЦИИ, КАДАСТРА И КАРТОГРАФИИ
Действителен: с 27.06.2023 по 19.09.2024

полное наименование должности

инициалы, фамилия

Земельный участок

вид объекта недвижимости

Лист № 252 раздела 4

Всего листов раздела 4: 554

Всего разделов: 6

Всего листов выписки: 2072

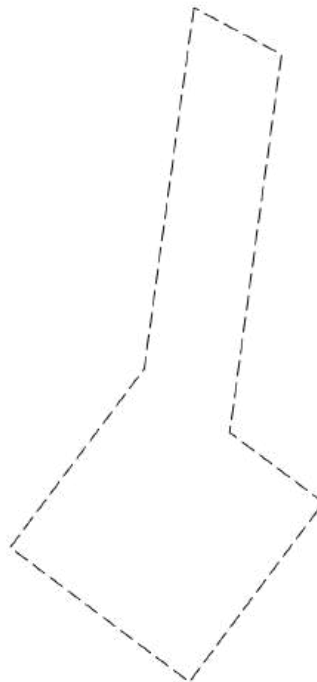
11.06.2024г. № КУВИ-001/2024-157716606

Кадастровый номер:

47:23:0000000:79

План (чертеж, схема) части земельного участка

Учетный номер части: 47:23:0000000:79/669



Масштаб 1:400

Условные обозначения:

ДОКУМЕНТ ПОДПИСАН
ЭЛЕКТРОННОЙ ПОДПИСЬЮ

Сертификат: 00ВВ056В7401СВ38D2В3576АСDС8425108

Владелец: ФЕДЕРАЛЬНАЯ СЛУЖБА ГОСУДАРСТВЕННОЙ

РЕГИСТРАЦИИ, КАДАСТРА И КАРТОГРАФИИ

Действителен: с 27.06.2023 по 19.09.2024

ПОЛНОЕ НАИМЕНОВАНИЕ ДОЛЖНОСТИ

инициалы, фамилия

Земельный участок

вид объекта недвижимости

Лист № 253 раздела 4

Всего листов раздела 4: 554

Всего разделов: 6

Всего листов выписки: 2072

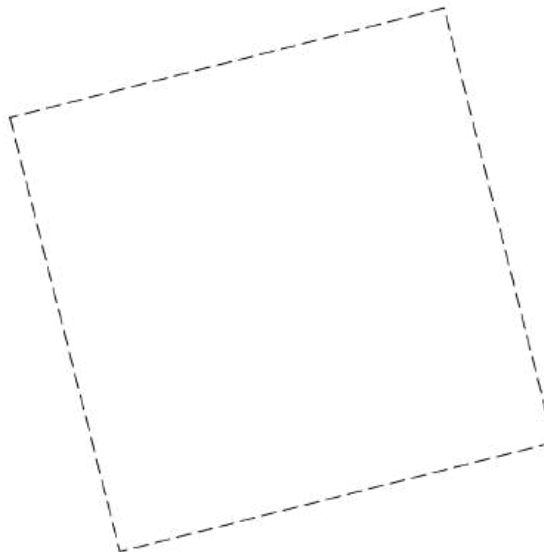
11.06.2024г. № КУВИ-001/2024-157716606

Кадастровый номер:

47:23:0000000:79

План (чертеж, схема) части земельного участка

Учетный номер части: 47:23:0000000:79/670



Масштаб 1:200

Условные обозначения:

ДОКУМЕНТ ПОДПИСАН
ЭЛЕКТРОННОЙ ПОДПИСЬЮ

Сертификат: 00ВВ056В7401СВ38D2В3576АСDC8425108

Владелец: ФЕДЕРАЛЬНАЯ СЛУЖБА ГОСУДАРСТВЕННОЙ
РЕГИСТРАЦИИ, КАДАСТРА И КАРТОГРАФИИ
Действителен: с 27.06.2023 по 19.09.2024

полное наименование должности

инициалы, фамилия

Земельный участок

вид объекта недвижимости

Лист № 254 раздела 4

Всего листов раздела 4: 554

Всего разделов: 6

Всего листов выписки: 2072

11.06.2024г. № КУВИ-001/2024-157716606

Кадастровый номер:

47:23:0000000:79

План (чертеж, схема) части земельного участка

Учетный номер части: 47:23:0000000:79/671



Масштаб 1:500

Условные обозначения:

ДОКУМЕНТ ПОДПИСАН
ЭЛЕКТРОННОЙ ПОДПИСЬЮ

Сертификат: 00ВВ056В7401СВ38D2В3576АСDС8425108

Владелец: ФЕДЕРАЛЬНАЯ СЛУЖБА ГОСУДАРСТВЕННОЙ
РЕГИСТРАЦИИ, КАДАСТРА И КАРТОГРАФИИ
Действителен: с 27.06.2023 по 19.09.2024

полное наименование должности

инициалы, фамилия

Земельный участок

вид объекта недвижимости

Лист № 255 раздела 4

Всего листов раздела 4: 554

Всего разделов: 6

Всего листов выписки: 2072

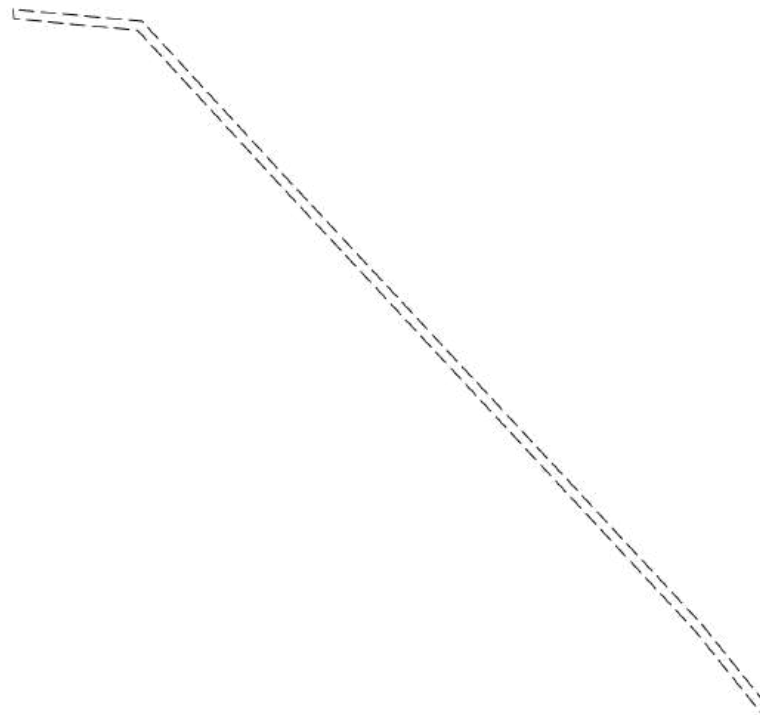
11.06.2024г. № КУВИ-001/2024-157716606

Кадастровый номер:

47:23:0000000:79

План (чертеж, схема) части земельного участка

Учетный номер части: 47:23:0000000:79/672



Масштаб 1:5000

Условные обозначения:

ДОКУМЕНТ ПОДПИСАН
ЭЛЕКТРОННОЙ ПОДПИСЬЮ

Сертификат: 00ВВ056В7401СВ38D2В3576АСDC8425108

Владелец: ФЕДЕРАЛЬНАЯ СЛУЖБА ГОСУДАРСТВЕННОЙ
РЕГИСТРАЦИИ, КАДАСТРА И КАРТОГРАФИИ
Действителен: с 27.06.2023 по 19.09.2024

полное наименование должности

инициалы, фамилия

Земельный участок

вид объекта недвижимости

Лист № 256 раздела 4

Всего листов раздела 4: 554

Всего разделов: 6

Всего листов выписки: 2072


11.06.2024г. № КУВИ-001/2024-157716606

Кадастровый номер:

47:23:0000000:79

План (чертеж, схема) части земельного участка

Учетный номер части: 47:23:0000000:79/673



Масштаб 1:2000

Условные обозначения:

ДОКУМЕНТ ПОДПИСАН
ЭЛЕКТРОННОЙ ПОДПИСЬЮ

Сертификат: 00ВВ056В7401СВ38D2В3576АСDС8425108

Владелец: ФЕДЕРАЛЬНАЯ СЛУЖБА ГОСУДАРСТВЕННОЙ
РЕГИСТРАЦИИ, КАДАСТРА И КАРТОГРАФИИ
Действителен: с 27.06.2023 по 19.09.2024

полное наименование должности

инициалы, фамилия

Земельный участок

вид объекта недвижимости

Лист № 257 раздела 4

Всего листов раздела 4: 554

Всего разделов: 6

Всего листов выписки: 2072

11.06.2024г. № КУВИ-001/2024-157716606

Кадастровый номер:

47:23:0000000:79

План (чертеж, схема) части земельного участка

Учетный номер части: 47:23:0000000:79/674



Масштаб 1:5000

Условные обозначения:

ДОКУМЕНТ ПОДПИСАН
ЭЛЕКТРОННОЙ ПОДПИСЬЮ

Сертификат: 00ВВ056В7401СВ38D2В3576АСDC8425108

Владелец: ФЕДЕРАЛЬНАЯ СЛУЖБА ГОСУДАРСТВЕННОЙ
РЕГИСТРАЦИИ, КАДАСТРА И КАРТОГРАФИИ
Действителен: с 27.06.2023 по 19.09.2024

полное наименование должности

инициалы, фамилия

Земельный участок

вид объекта недвижимости

Лист № 258 раздела 4

Всего листов раздела 4: 554

Всего разделов: 6

Всего листов выписки: 2072

11.06.2024г. № КУВИ-001/2024-157716606

Кадастровый номер:

47:23:0000000:79

План (чертеж, схема) части земельного участка

Учетный номер части: 47:23:0000000:79/675



Масштаб 1:200

Условные обозначения:

ДОКУМЕНТ ПОДПИСАН
ЭЛЕКТРОННОЙ ПОДПИСЬЮ

Сертификат: 00ВВ056В7401СВ38D2В3576АСDC8425108

Владелец: ФЕДЕРАЛЬНАЯ СЛУЖБА ГОСУДАРСТВЕННОЙ
РЕГИСТРАЦИИ, КАДАСТРА И КАРТОГРАФИИ
Действителен: с 27.06.2023 по 19.09.2024

полное наименование должности

инициалы, фамилия

Земельный участок

вид объекта недвижимости

Лист № 259 раздела 4

Всего листов раздела 4: 554

Всего разделов: 6

Всего листов выписки: 2072

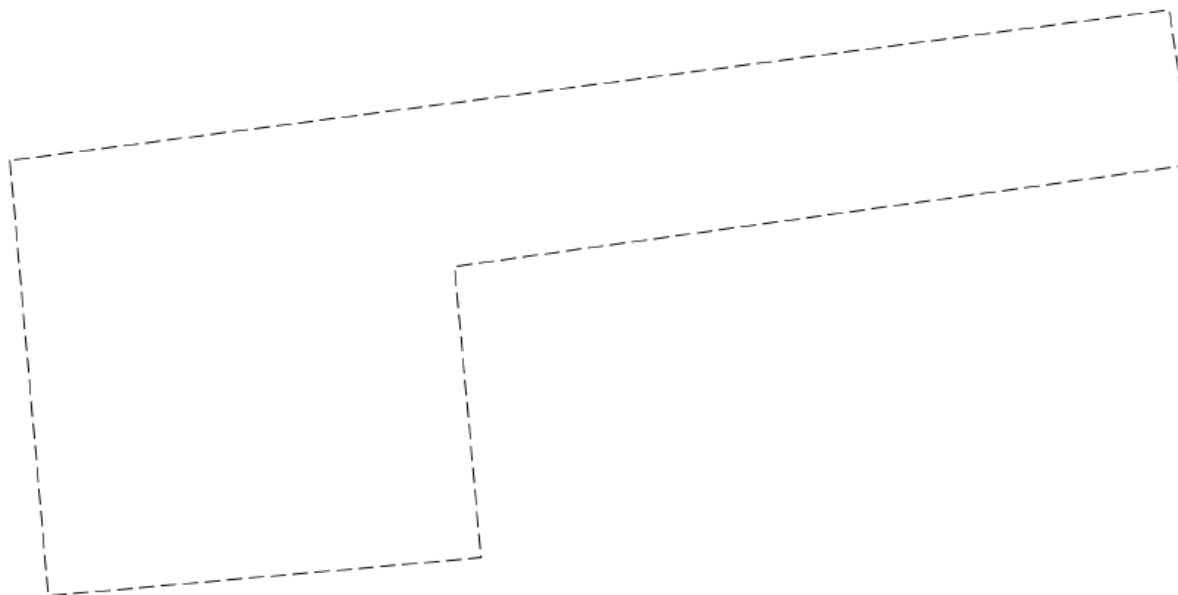
11.06.2024г. № КУВИ-001/2024-157716606

Кадастровый номер:

47:23:0000000:79

План (чертеж, схема) части земельного участка

Учетный номер части: 47:23:0000000:79/676



Масштаб 1:200

Условные обозначения:

ДОКУМЕНТ ПОДПИСАН
ЭЛЕКТРОННОЙ ПОДПИСЬЮ

Сертификат: 00ВВ056В7401СВ38D2В3576АСDC8425108

Владелец: ФЕДЕРАЛЬНАЯ СЛУЖБА ГОСУДАРСТВЕННОЙ

РЕГИСТРАЦИИ, КАДАСТРА И КАРТОГРАФИИ

Действителен: с 27.06.2023 по 19.09.2024

ПОЛНОЕ НАИМЕНОВАНИЕ ДОЛЖНОСТИ

инициалы, фамилия

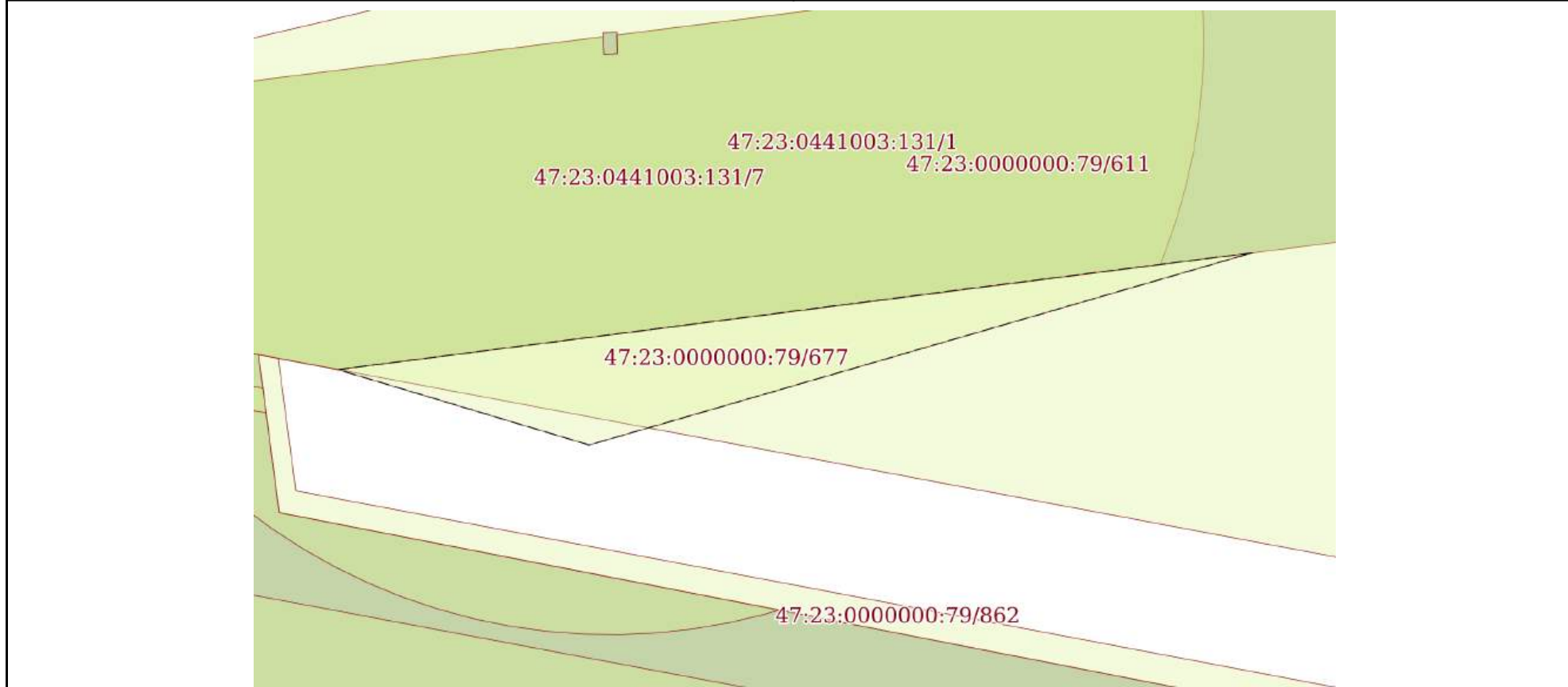
Земельный участок
вид объекта недвижимости

Лист № 260 раздела 4	Всего листов раздела 4: 554	Всего разделов: 6	Всего листов выписки: 2072
----------------------	-----------------------------	-------------------	----------------------------

11.06.2024г. № КУВИ-001/2024-157716606

Кадастровый номер: 47:23:0000000:79

План (чертеж, схема) части земельного участка Учетный номер части: 47:23:0000000:79/677



Масштаб 1:1000 Условные обозначения:

полное наименование должности	инициалы, фамилия
-------------------------------	-------------------



ДОКУМЕНТ ПОДПИСАН
ЭЛЕКТРОННОЙ ПОДПИСЬЮ

Сертификат: 00ВВ056В7401СВ38D2В3576АСDC8425108
Владелец: ФЕДЕРАЛЬНАЯ СЛУЖБА ГОСУДАРСТВЕННОЙ
РЕГИСТРАЦИИ, КАДАСТРА И КАРТОГРАФИИ
Действителен: с 27.06.2023 по 19.09.2024

Земельный участок			
вид объекта недвижимости			
Лист № 261 раздела 4	Всего листов раздела 4: 554	Всего разделов: 6	Всего листов выписки: 2072
11.06.2024г. № КУВИ-001/2024-157716606			
Кадастровый номер:		47:23:0000000:79	

План (чертеж, схема) части земельного участка Учетный номер части: 47:23:0000000:79/678



Масштаб 1:9000 Условные обозначения:

	 <p>ДОКУМЕНТ ПОДПИСАН ЭЛЕКТРОННОЙ ПОДПИСЬЮ</p> <p>Сертификат: 00ВВ056В7401СВ38D2В3576АСDС8425108 Владелец: ФЕДЕРАЛЬНАЯ СЛУЖБА ГОСУДАРСТВЕННОЙ РЕГИСТРАЦИИ, КАДАСТРА И КАРТОГРАФИИ Действителен: с 27.06.2023 по 19.09.2024</p>	
полное наименование должности	инициалы, фамилия	

Земельный участок

вид объекта недвижимости

Лист № 262 раздела 4

Всего листов раздела 4: 554

Всего разделов: 6

Всего листов выписки: 2072

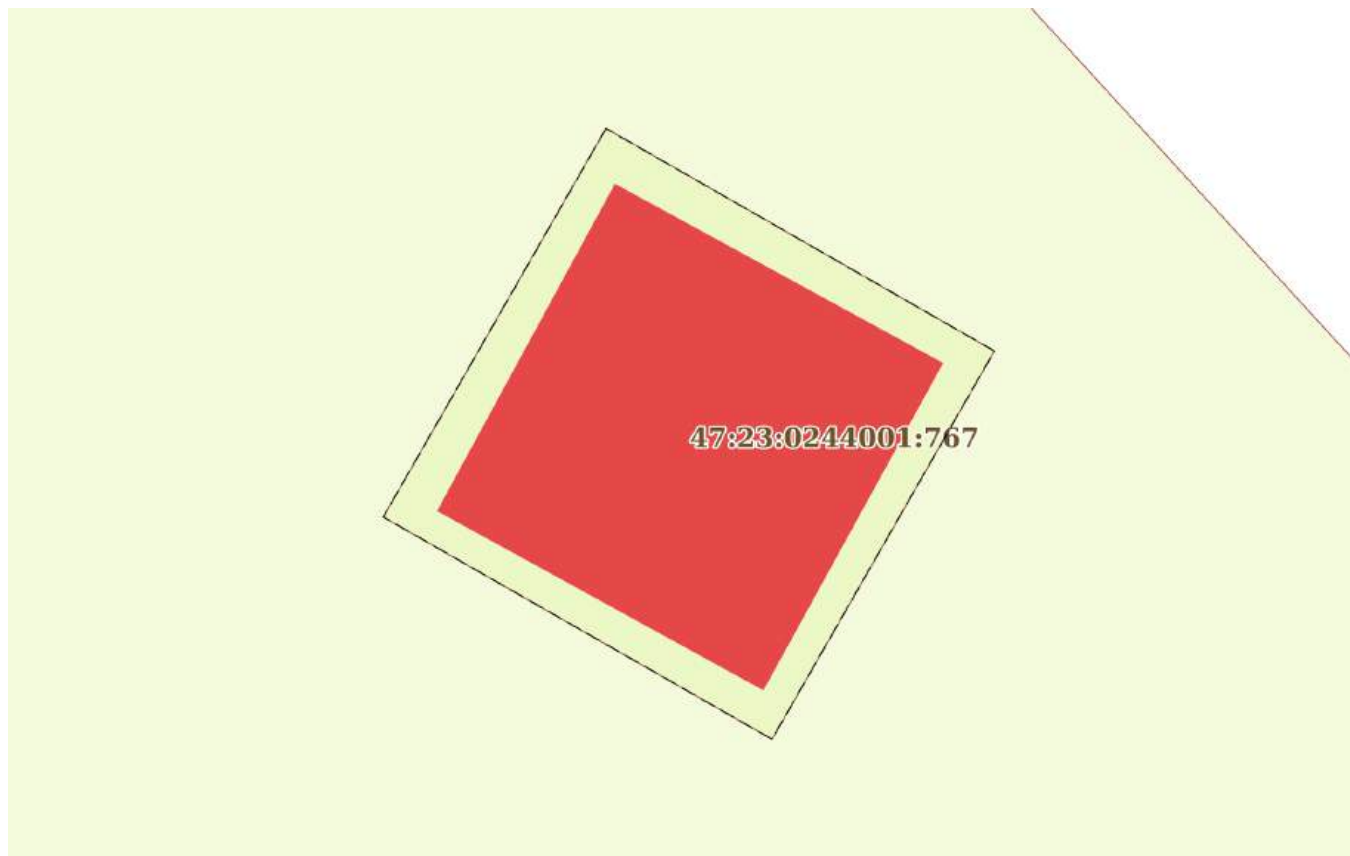
11.06.2024г. № КУВИ-001/2024-157716606

Кадастровый номер:

47:23:0000000:79

План (чертеж, схема) части земельного участка

Учетный номер части: 47:23:0000000:79/679



Масштаб 1:200

Условные обозначения:

ДОКУМЕНТ ПОДПИСАН
ЭЛЕКТРОННОЙ ПОДПИСЬЮ

Сертификат: 00ВВ056В7401СВ38D2В3576АСDC8425108

Владелец: ФЕДЕРАЛЬНАЯ СЛУЖБА ГОСУДАРСТВЕННОЙ
РЕГИСТРАЦИИ, КАДАСТРА И КАРТОГРАФИИ
Действителен: с 27.06.2023 по 19.09.2024

полное наименование должности

инициалы, фамилия

Земельный участок

вид объекта недвижимости

Лист № 263 раздела 4

Всего листов раздела 4: 554

Всего разделов: 6

Всего листов выписки: 2072

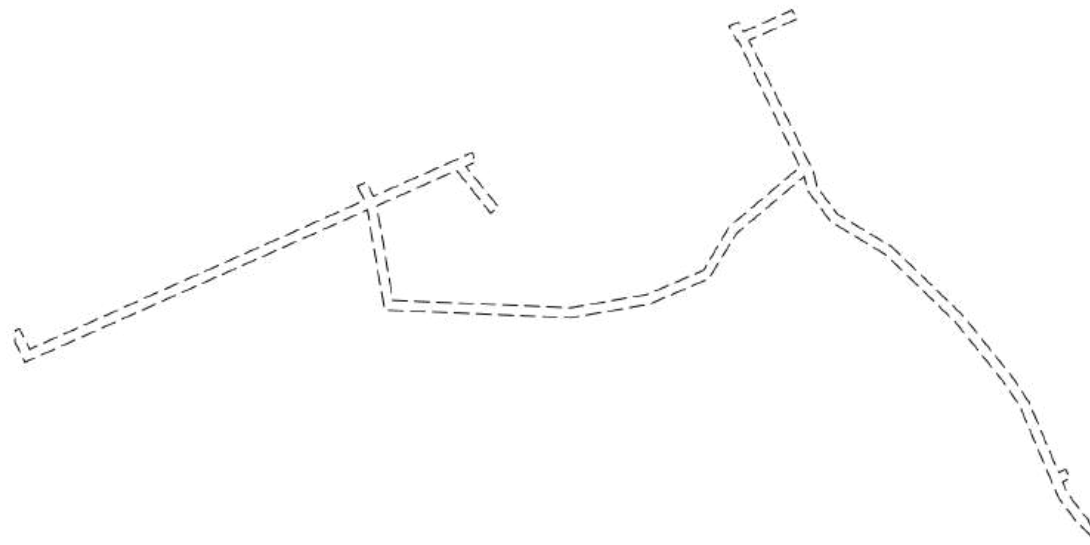
11.06.2024г. № КУВИ-001/2024-157716606

Кадастровый номер:

47:23:0000000:79

План (чертеж, схема) части земельного участка

Учетный номер части: 47:23:0000000:79/680



Масштаб 1:3000

Условные обозначения:

ДОКУМЕНТ ПОДПИСАН
ЭЛЕКТРОННОЙ ПОДПИСЬЮ

Сертификат: 00ВВ056В7401СВ38D2В3576АСDС8425108

Владелец: ФЕДЕРАЛЬНАЯ СЛУЖБА ГОСУДАРСТВЕННОЙ
РЕГИСТРАЦИИ, КАДАСТРА И КАРТОГРАФИИ
Действителен: с 27.06.2023 по 19.09.2024

полное наименование должности

инициалы, фамилия

Земельный участок

вид объекта недвижимости

Лист № 264 раздела 4

Всего листов раздела 4: 554

Всего разделов: 6

Всего листов выписки: 2072

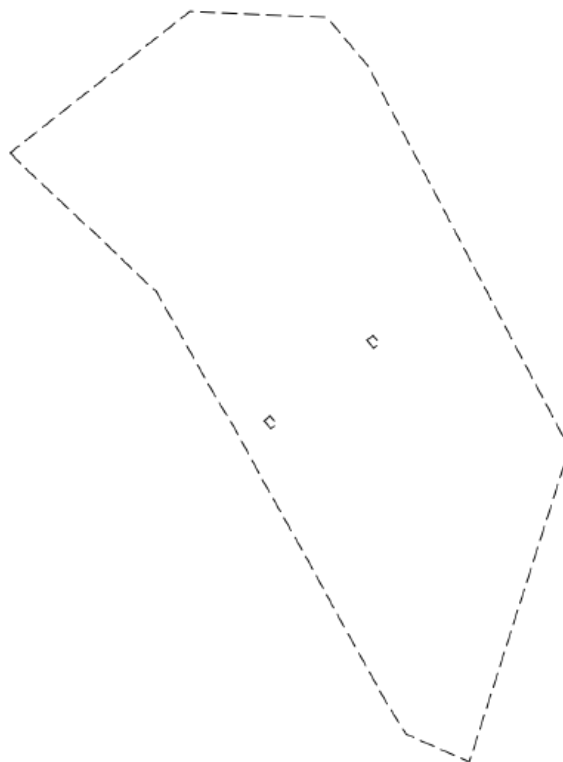
11.06.2024г. № КУВИ-001/2024-157716606

Кадастровый номер:

47:23:0000000:79

План (чертеж, схема) части земельного участка

Учетный номер части: 47:23:0000000:79/681



Масштаб 1:30000

Условные обозначения:

ДОКУМЕНТ ПОДПИСАН
ЭЛЕКТРОННОЙ ПОДПИСЬЮ

Сертификат: 00ВВ056В7401СВ38D2В3576АСDC8425108

Владелец: ФЕДЕРАЛЬНАЯ СЛУЖБА ГОСУДАРСТВЕННОЙ

РЕГИСТРАЦИИ, КАДАСТРА И КАРТОГРАФИИ

Действителен: с 27.06.2023 по 19.09.2024

полное наименование должности

инициалы, фамилия

Земельный участок

вид объекта недвижимости

Лист № 265 раздела 4

Всего листов раздела 4: 554

Всего разделов: 6

Всего листов выписки: 2072

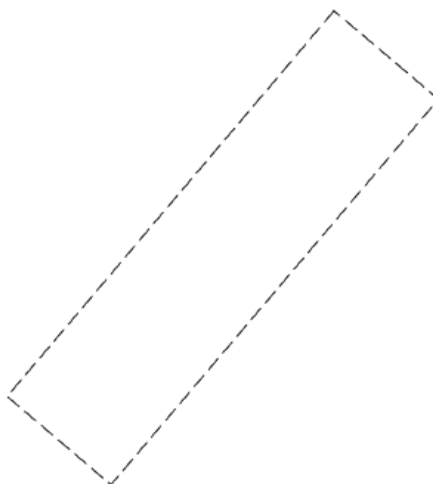
11.06.2024г. № КУВИ-001/2024-157716606

Кадастровый номер:

47:23:0000000:79

План (чертеж, схема) части земельного участка

Учетный номер части: 47:23:0000000:79/682



Масштаб 1:200

Условные обозначения:

ДОКУМЕНТ ПОДПИСАН
ЭЛЕКТРОННОЙ ПОДПИСЬЮ

Сертификат: 00ВВ056В7401СВ38D2В3576АСDС8425108

Владелец: ФЕДЕРАЛЬНАЯ СЛУЖБА ГОСУДАРСТВЕННОЙ
РЕГИСТРАЦИИ, КАДАСТРА И КАРТОГРАФИИ
Действителен: с 27.06.2023 по 19.09.2024

ПОЛНОЕ НАИМЕНОВАНИЕ ДОЛЖНОСТИ

инициалы, фамилия

Земельный участок

вид объекта недвижимости

Лист № 266 раздела 4

Всего листов раздела 4: 554

Всего разделов: 6

Всего листов выписки: 2072


11.06.2024г. № КУВИ-001/2024-157716606

Кадастровый номер:

47:23:0000000:79

План (чертеж, схема) части земельного участка

Учетный номер части: 47:23:0000000:79/683



Масштаб 1:90

Условные обозначения:

ДОКУМЕНТ ПОДПИСАН
ЭЛЕКТРОННОЙ ПОДПИСЬЮ

Сертификат: 00ВВ056В7401СВ38D2В3576АСDC8425108

Владелец: ФЕДЕРАЛЬНАЯ СЛУЖБА ГОСУДАРСТВЕННОЙ
РЕГИСТРАЦИИ, КАДАСТРА И КАРТОГРАФИИ
Действителен: с 27.06.2023 по 19.09.2024

полное наименование должности

инициалы, фамилия

Земельный участок

вид объекта недвижимости

Лист № 267 раздела 4

Всего листов раздела 4: 554

Всего разделов: 6

Всего листов выписки: 2072

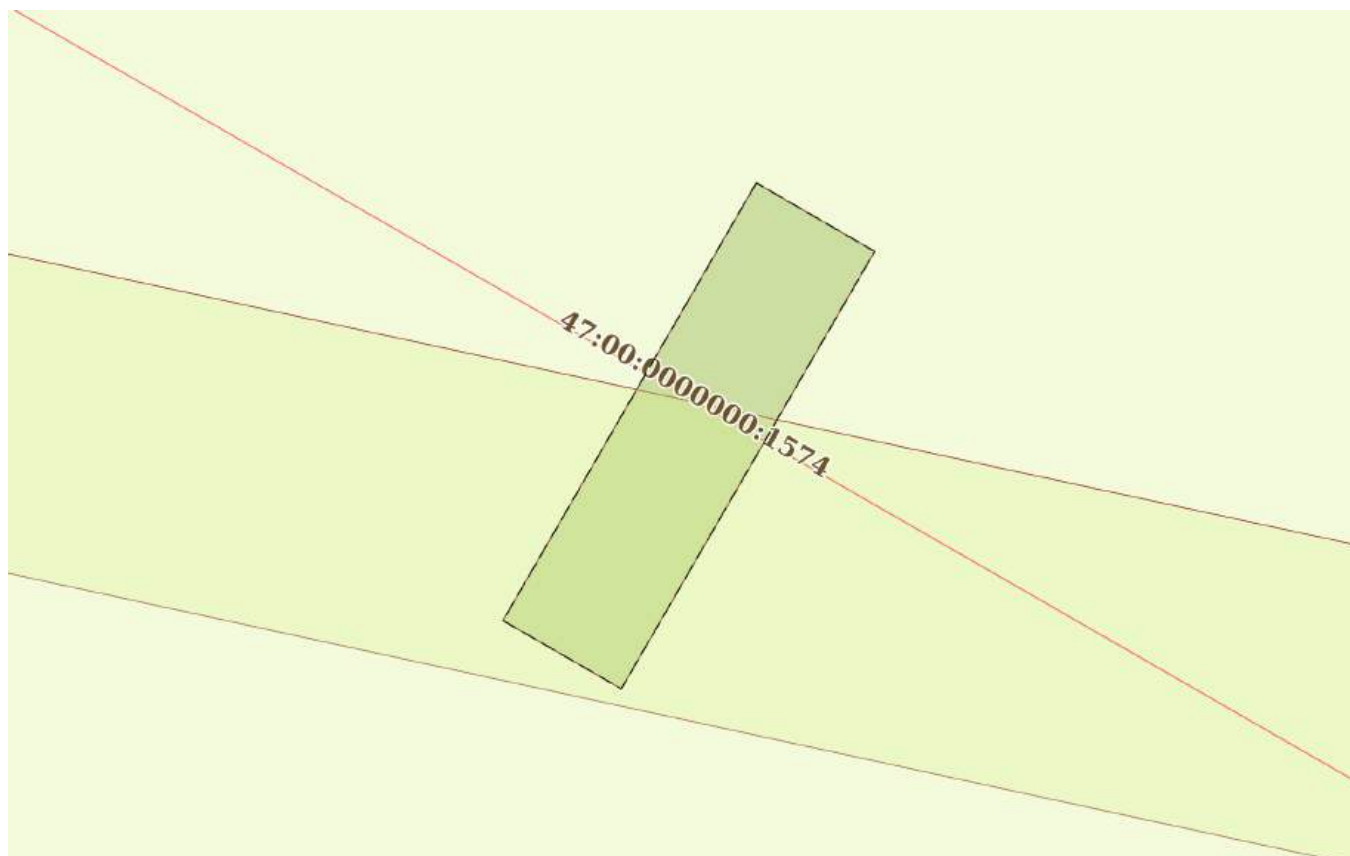
11.06.2024г. № КУВИ-001/2024-157716606

Кадастровый номер:

47:23:0000000:79

План (чертеж, схема) части земельного участка

Учетный номер части: 47:23:0000000:79/684



Масштаб 1:200

Условные обозначения:

ДОКУМЕНТ ПОДПИСАН
ЭЛЕКТРОННОЙ ПОДПИСЬЮ

Сертификат: 00BV056V7401CB38D2B3576ACDC8425108

Владелец: ФЕДЕРАЛЬНАЯ СЛУЖБА ГОСУДАРСТВЕННОЙ

РЕГИСТРАЦИИ, КАДАСТРА И КАРТОГРАФИИ

Действителен: с 27.06.2023 по 19.09.2024

полное наименование должности

инициалы, фамилия

Земельный участок

вид объекта недвижимости

Лист № 268 раздела 4

Всего листов раздела 4: 554

Всего разделов: 6

Всего листов выписки: 2072

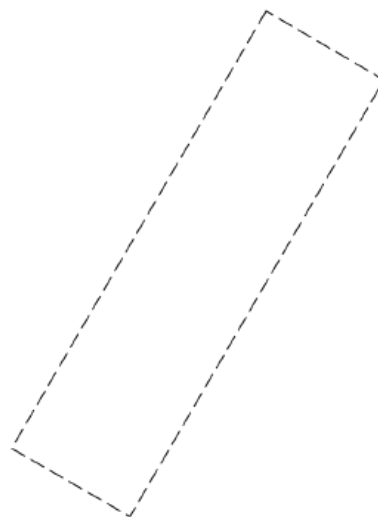
11.06.2024г. № КУВИ-001/2024-157716606

Кадастровый номер:

47:23:0000000:79

План (чертеж, схема) части земельного участка

Учетный номер части: 47:23:0000000:79/685



Масштаб 1:200

Условные обозначения:

ДОКУМЕНТ ПОДПИСАН
ЭЛЕКТРОННОЙ ПОДПИСЬЮ

Сертификат: 00ВВ056В7401СВ38D2В3576АСDС8425108

Владелец: ФЕДЕРАЛЬНАЯ СЛУЖБА ГОСУДАРСТВЕННОЙ

РЕГИСТРАЦИИ, КАДАСТРА И КАРТОГРАФИИ

Действителен: с 27.06.2023 по 19.09.2024

полное наименование должности

инициалы, фамилия

Земельный участок

вид объекта недвижимости

Лист № 269 раздела 4

Всего листов раздела 4: 554

Всего разделов: 6

Всего листов выписки: 2072

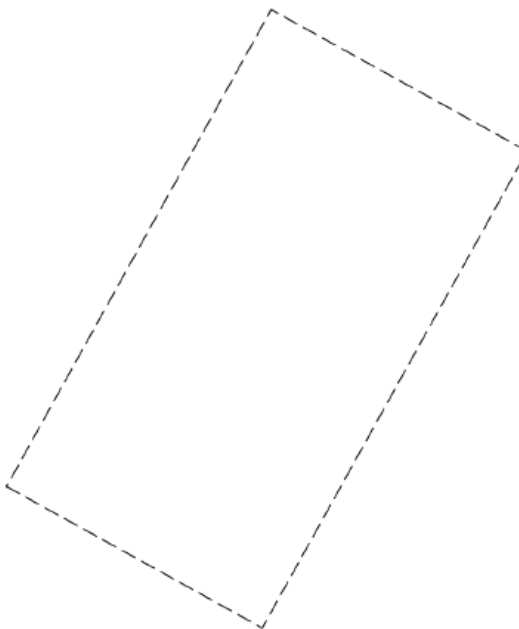
11.06.2024г. № КУВИ-001/2024-157716606

Кадастровый номер:

47:23:0000000:79

План (чертеж, схема) части земельного участка

Учетный номер части: 47:23:0000000:79/686



Масштаб 1:300

Условные обозначения:

ДОКУМЕНТ ПОДПИСАН
ЭЛЕКТРОННОЙ ПОДПИСЬЮ

Сертификат: 00ВВ056В7401СВ38D2В3576АСDC8425108

Владелец: ФЕДЕРАЛЬНАЯ СЛУЖБА ГОСУДАРСТВЕННОЙ
РЕГИСТРАЦИИ, КАДАСТРА И КАРТОГРАФИИ
Действителен: с 27.06.2023 по 19.09.2024

полное наименование должности

инициалы, фамилия

Земельный участок

вид объекта недвижимости

Лист № 270 раздела 4

Всего листов раздела 4: 554

Всего разделов: 6

Всего листов выписки: 2072


11.06.2024г. № КУВИ-001/2024-157716606

Кадастровый номер:

47:23:0000000:79

План (чертеж, схема) части земельного участка

Учетный номер части: 47:23:0000000:79/687



Масштаб 1:400

Условные обозначения:

ДОКУМЕНТ ПОДПИСАН
ЭЛЕКТРОННОЙ ПОДПИСЬЮ

Сертификат: 00ВВ056В7401СВ38D2В3576АСDС8425108

Владелец: ФЕДЕРАЛЬНАЯ СЛУЖБА ГОСУДАРСТВЕННОЙ
РЕГИСТРАЦИИ, КАДАСТРА И КАРТОГРАФИИ
Действителен: с 27.06.2023 по 19.09.2024

ПОЛНОЕ НАИМЕНОВАНИЕ ДОЛЖНОСТИ

инициалы, фамилия

Земельный участок
вид объекта недвижимости

Лист № 271 раздела 4	Всего листов раздела 4: 554	Всего разделов: 6	Всего листов выписки: 2072
----------------------	-----------------------------	-------------------	----------------------------

11.06.2024г. № КУВИ-001/2024-157716606

Кадастровый номер: 47:23:0000000:79

План (чертеж, схема) части земельного участка Учетный номер части: 47:23:0000000:79/688



Масштаб 1:200 Условные обозначения:

полное наименование должности	инициалы, фамилия
-------------------------------	-------------------



**ДОКУМЕНТ ПОДПИСАН
ЭЛЕКТРОННОЙ ПОДПИСЬЮ**

Сертификат: 00ВВ056В7401СВ38D2В3576АСDС8425108
 Владелец: ФЕДЕРАЛЬНАЯ СЛУЖБА ГОСУДАРСТВЕННОЙ
 РЕГИСТРАЦИИ, КАДАСТРА И КАРТОГРАФИИ
 Действителен: с 27.06.2023 по 19.09.2024

Земельный участок

вид объекта недвижимости

Лист № 272 раздела 4

Всего листов раздела 4: 554

Всего разделов: 6

Всего листов выписки: 2072

11.06.2024г. № КУВИ-001/2024-157716606

Кадастровый номер:

47:23:0000000:79

План (чертеж, схема) части земельного участка

Учетный номер части: 47:23:0000000:79/689



Масштаб 1:200

Условные обозначения:

ДОКУМЕНТ ПОДПИСАН
ЭЛЕКТРОННОЙ ПОДПИСЬЮ

Сертификат: 00ВВ056В7401СВ38D2В3576АСDC8425108

Владелец: ФЕДЕРАЛЬНАЯ СЛУЖБА ГОСУДАРСТВЕННОЙ
РЕГИСТРАЦИИ, КАДАСТРА И КАРТОГРАФИИ
Действителен: с 27.06.2023 по 19.09.2024

полное наименование должности

инициалы, фамилия

Земельный участок

вид объекта недвижимости

Лист № 273 раздела 4

Всего листов раздела 4: 554

Всего разделов: 6

Всего листов выписки: 2072

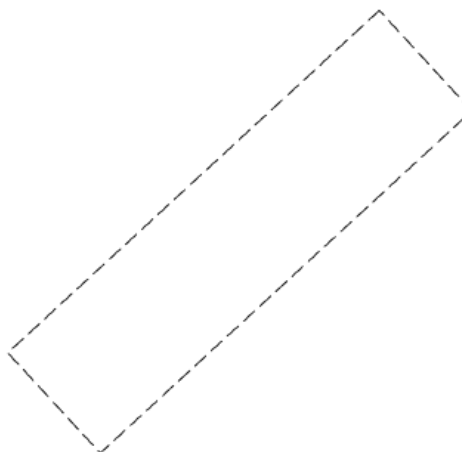
11.06.2024г. № КУВИ-001/2024-157716606

Кадастровый номер:

47:23:0000000:79

План (чертеж, схема) части земельного участка

Учетный номер части: 47:23:0000000:79/690



Масштаб 1:200

Условные обозначения:

ДОКУМЕНТ ПОДПИСАН
ЭЛЕКТРОННОЙ ПОДПИСЬЮ

Сертификат: 00ВВ056В7401СВ38D2В3576АСDС8425108

Владелец: ФЕДЕРАЛЬНАЯ СЛУЖБА ГОСУДАРСТВЕННОЙ

РЕГИСТРАЦИИ, КАДАСТРА И КАРТОГРАФИИ

Действителен: с 27.06.2023 по 19.09.2024

ПОЛНОЕ НАИМЕНОВАНИЕ ДОЛЖНОСТИ

инициалы, фамилия

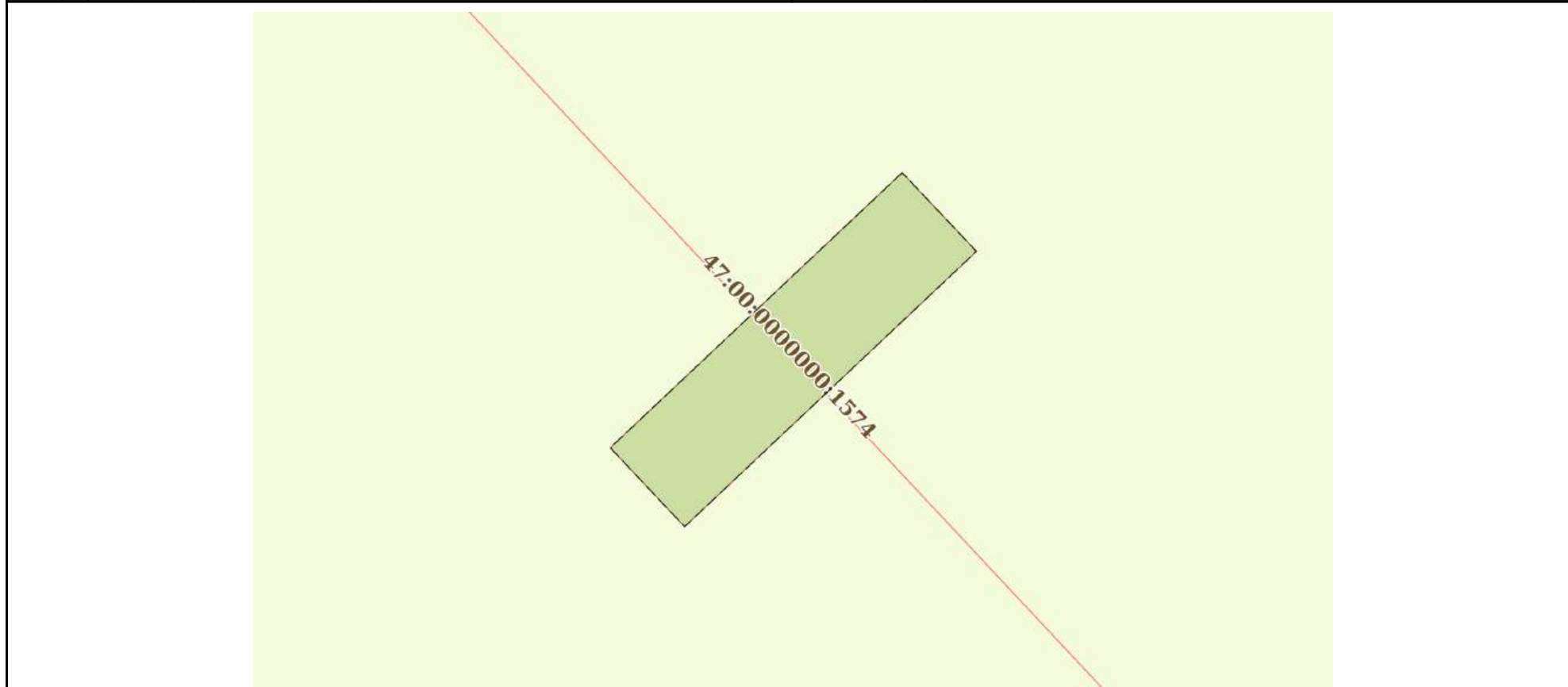
Земельный участок
вид объекта недвижимости

Лист № 274 раздела 4	Всего листов раздела 4: 554	Всего разделов: 6	Всего листов выписки: 2072
----------------------	-----------------------------	-------------------	----------------------------


11.06.2024г. № КУВИ-001/2024-157716606

Кадастровый номер: 47:23:0000000:79

План (чертеж, схема) части земельного участка Учетный номер части: 47:23:0000000:79/691



Масштаб 1:200 Условные обозначения:

	 ДОКУМЕНТ ПОДПИСАН ЭЛЕКТРОННОЙ ПОДПИСЬЮ Сертификат: 00BV056B7401CB38D2B3576ACDC8425108 Владелец: ФЕДЕРАЛЬНАЯ СЛУЖБА ГОСУДАРСТВЕННОЙ РЕГИСТРАЦИИ, КАДАСТРА И КАРТОГРАФИИ Действителен: с 27.06.2023 по 19.09.2024	
полное наименование должности		инициалы, фамилия

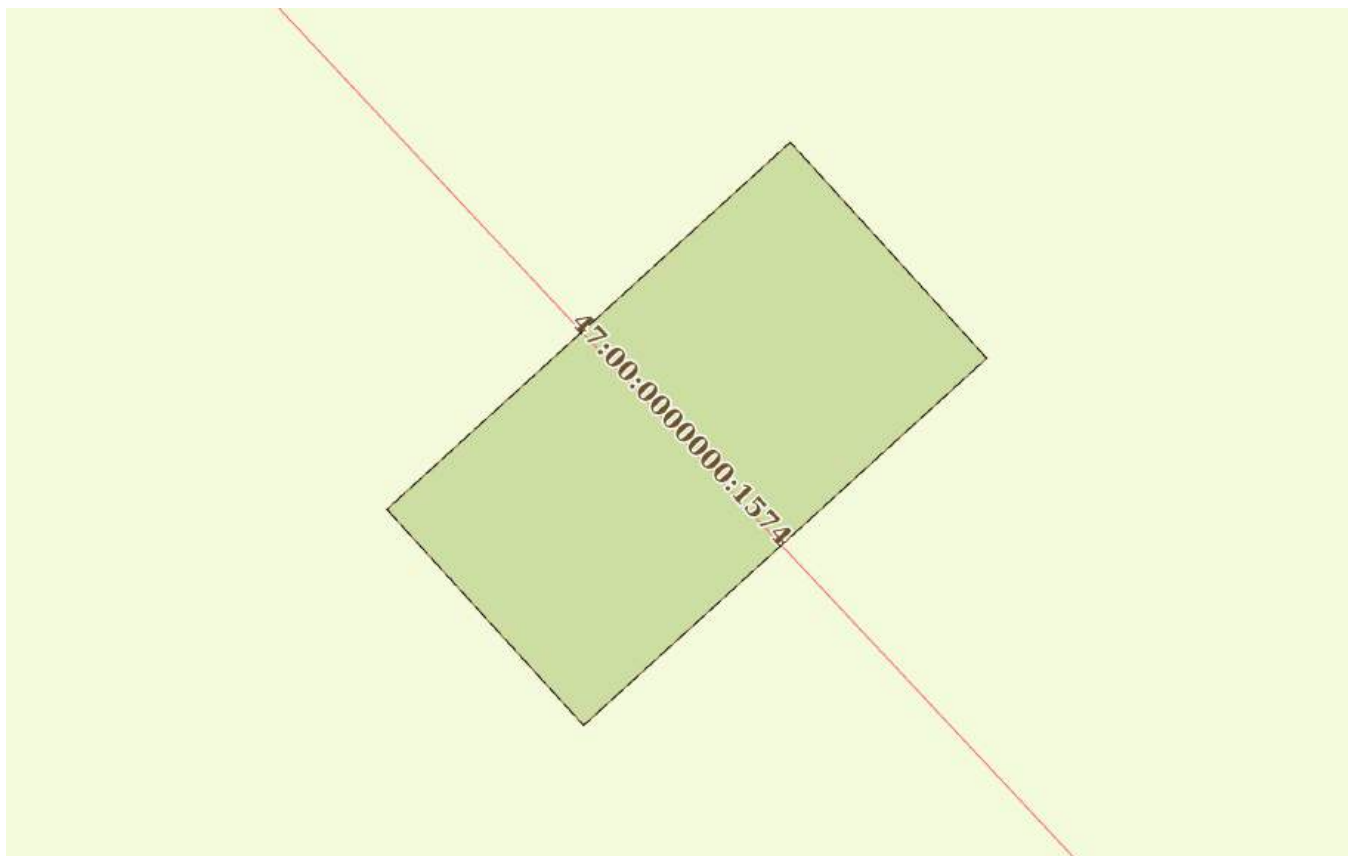
Земельный участок
вид объекта недвижимости

Лист № 275 раздела 4	Всего листов раздела 4: 554	Всего разделов: 6	Всего листов выписки: 2072
----------------------	-----------------------------	-------------------	----------------------------

11.06.2024г. № КУВИ-001/2024-157716606

Кадастровый номер: 47:23:0000000:79

План (чертеж, схема) части земельного участка Учетный номер части: 47:23:0000000:79/692



Масштаб 1:300 Условные обозначения:

полное наименование должности	инициалы, фамилия
-------------------------------	-------------------



ДОКУМЕНТ ПОДПИСАН
ЭЛЕКТРОННОЙ ПОДПИСЬЮ

Сертификат: 00ВВ056В7401СВ38D2В3576АСDС8425108
Владелец: ФЕДЕРАЛЬНАЯ СЛУЖБА ГОСУДАРСТВЕННОЙ
РЕГИСТРАЦИИ, КАДАСТРА И КАРТОГРАФИИ
Действителен: с 27.06.2023 по 19.09.2024

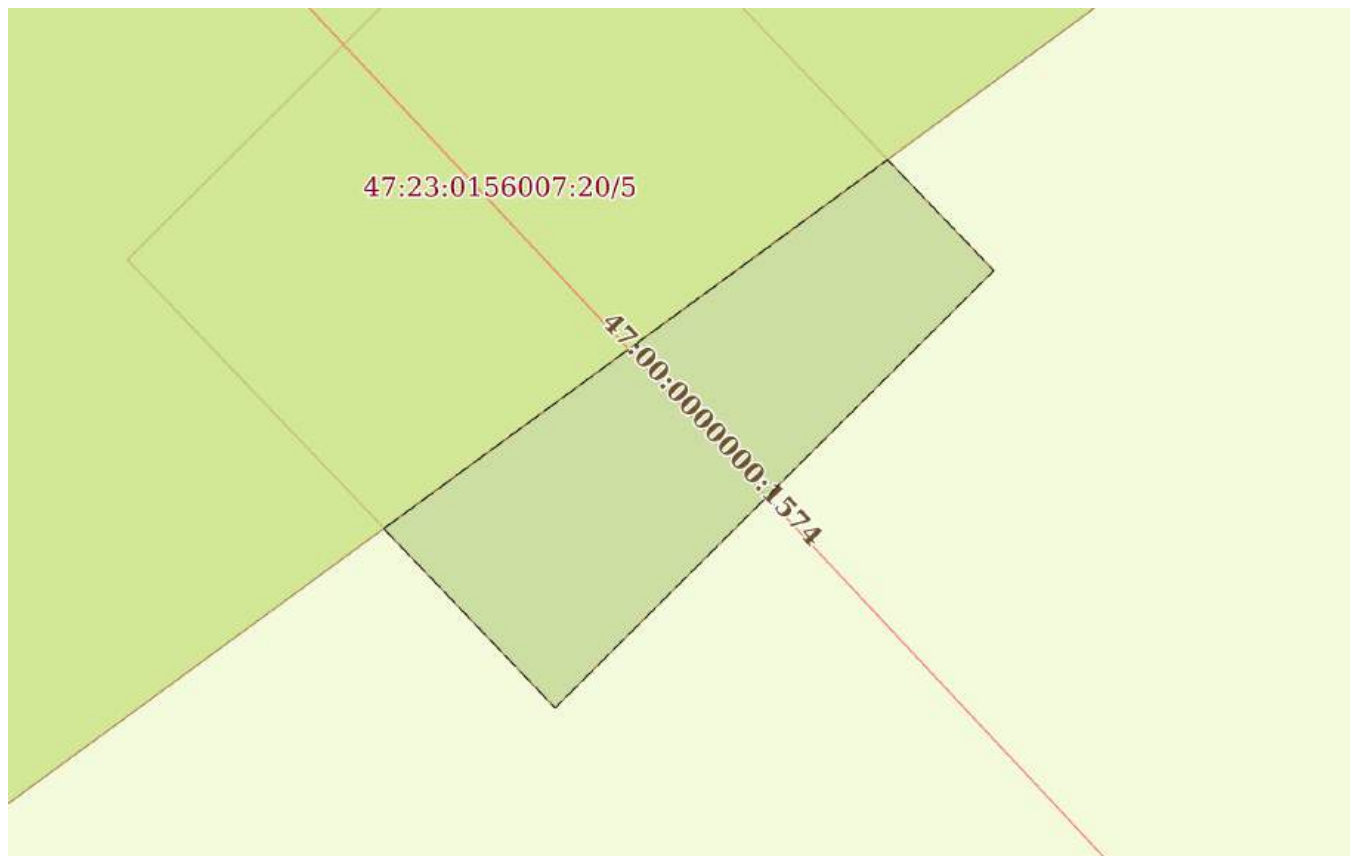
Земельный участок
вид объекта недвижимости

Лист № 276 раздела 4	Всего листов раздела 4: 554	Всего разделов: 6	Всего листов выписки: 2072
----------------------	-----------------------------	-------------------	----------------------------

11.06.2024г. № КУВИ-001/2024-157716606

Кадастровый номер: 47:23:0000000:79

План (чертеж, схема) части земельного участка Учетный номер части: 47:23:0000000:79/693



Масштаб 1:300 Условные обозначения:

полное наименование должности	инициалы, фамилия
-------------------------------	-------------------



ДОКУМЕНТ ПОДПИСАН
ЭЛЕКТРОННОЙ ПОДПИСЬЮ

Сертификат: 00ВВ056В7401СВ38D2В3576АСDС8425108
Владелец: ФЕДЕРАЛЬНАЯ СЛУЖБА ГОСУДАРСТВЕННОЙ
РЕГИСТРАЦИИ, КАДАСТРА И КАРТОГРАФИИ
Действителен: с 27.06.2023 по 19.09.2024

Земельный участок

вид объекта недвижимости

Лист № 277 раздела 4

Всего листов раздела 4: 554

Всего разделов: 6

Всего листов выписки: 2072

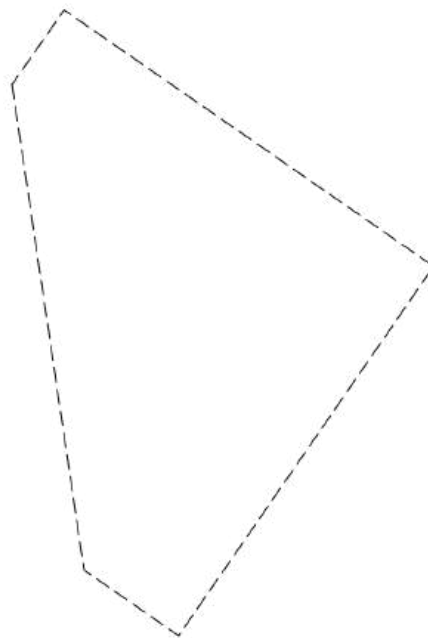
11.06.2024г. № КУВИ-001/2024-157716606

Кадастровый номер:

47:23:0000000:79

План (чертеж, схема) части земельного участка

Учетный номер части: 47:23:0000000:79/694



Масштаб 1:400

Условные обозначения:

ДОКУМЕНТ ПОДПИСАН
ЭЛЕКТРОННОЙ ПОДПИСЬЮ

Сертификат: 00ВВ056В7401СВ38D2В3576АСDC8425108

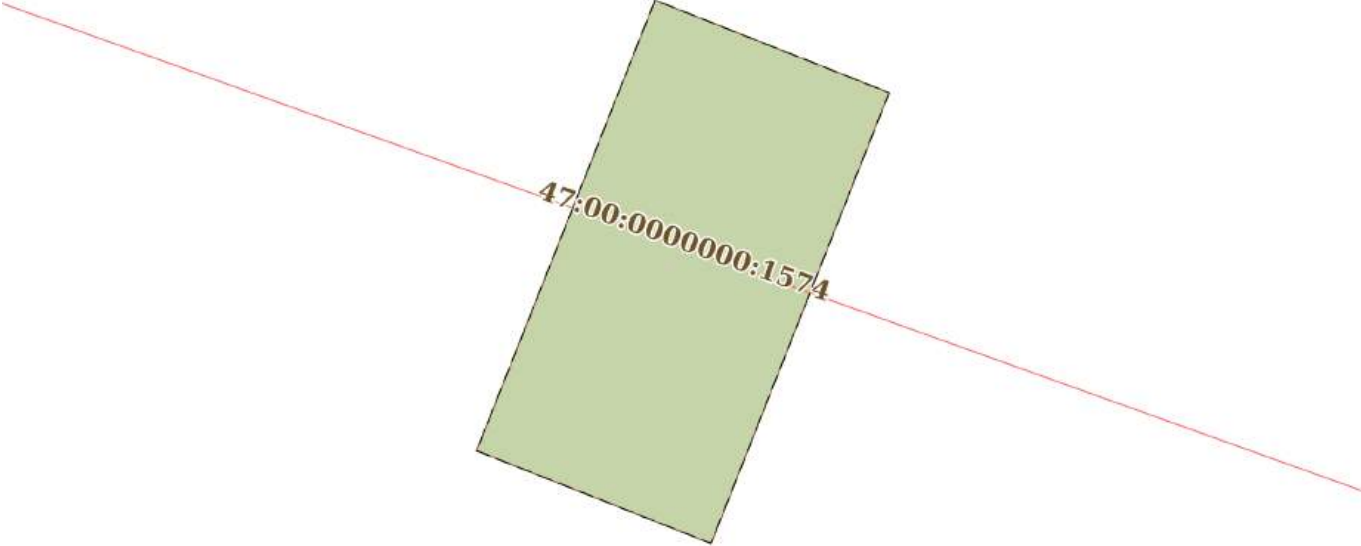
Владелец: ФЕДЕРАЛЬНАЯ СЛУЖБА ГОСУДАРСТВЕННОЙ

РЕГИСТРАЦИИ, КАДАСТРА И КАРТОГРАФИИ

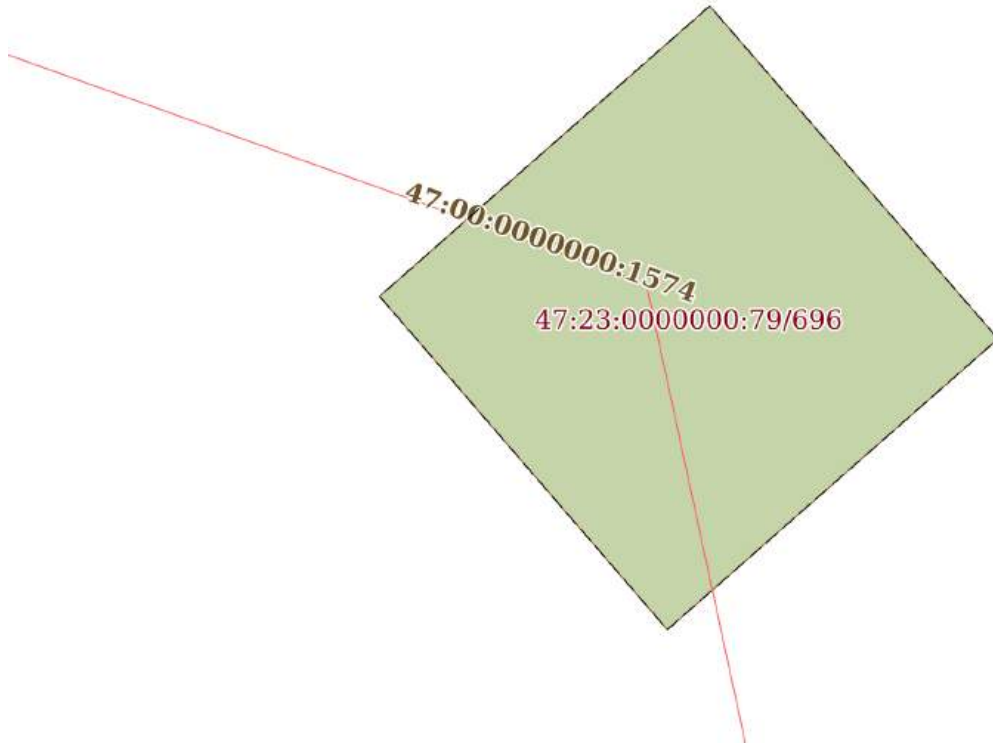
Действителен: с 27.06.2023 по 19.09.2024

полное наименование должности

инициалы, фамилия

Земельный участок			
вид объекта недвижимости			
Лист № 278 раздела 4	Всего листов раздела 4: 554	Всего разделов: 6	Всего листов выписки: 2072
11.06.2024г. № КУВИ-001/2024-157716606			
Кадастровый номер:		47:23:0000000:79	
План (чертеж, схема) части земельного участка		Учетный номер части: 47:23:0000000:79/695	
			
Масштаб 1:300	Условные обозначения:		

полное наименование должности	 ДОКУМЕНТ ПОДПИСАН ЭЛЕКТРОННОЙ ПОДПИСЬЮ	инициалы, фамилия
	Сертификат: 00ВВ056В7401СВ38D2В3576АСDС8425108 Владелец: ФЕДЕРАЛЬНАЯ СЛУЖБА ГОСУДАРСТВЕННОЙ РЕГИСТРАЦИИ, КАДАСТРА И КАРТОГРАФИИ Действителен: с 27.06.2023 по 19.09.2024	

Земельный участок			
вид объекта недвижимости			
Лист № 279 раздела 4	Всего листов раздела 4: 554	Всего разделов: 6	Всего листов выписки: 2072
11.06.2024г. № КУВИ-001/2024-157716606			
Кадастровый номер:		47:23:0000000:79	
План (чертеж, схема) части земельного участка		Учетный номер части: 47:23:0000000:79/696	
			
Масштаб 1:400	Условные обозначения:		

полное наименование должности	 ДОКУМЕНТ ПОДПИСАН ЭЛЕКТРОННОЙ ПОДПИСЬЮ	инициалы, фамилия
	Сертификат: 00ВВ056В7401СВ38D2В3576АСDС8425108 Владелец: ФЕДЕРАЛЬНАЯ СЛУЖБА ГОСУДАРСТВЕННОЙ РЕГИСТРАЦИИ, КАДАСТРА И КАРТОГРАФИИ Действителен: с 27.06.2023 по 19.09.2024	

Земельный участок

вид объекта недвижимости

Лист № 280 раздела 4

Всего листов раздела 4: 554

Всего разделов: 6

Всего листов выписки: 2072

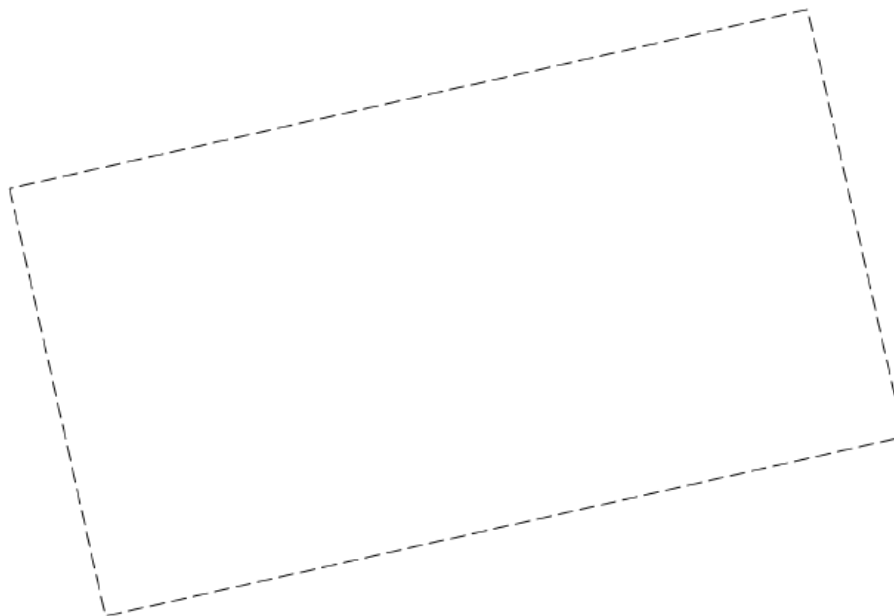
11.06.2024г. № КУВИ-001/2024-157716606

Кадастровый номер:

47:23:0000000:79

План (чертеж, схема) части земельного участка

Учетный номер части: 47:23:0000000:79/697



Масштаб 1:200

Условные обозначения:

ДОКУМЕНТ ПОДПИСАН
ЭЛЕКТРОННОЙ ПОДПИСЬЮ

Сертификат: 00ВВ056В7401СВ38D2В3576АСDC8425108

Владелец: ФЕДЕРАЛЬНАЯ СЛУЖБА ГОСУДАРСТВЕННОЙ
РЕГИСТРАЦИИ, КАДАСТРА И КАРТОГРАФИИ
Действителен: с 27.06.2023 по 19.09.2024

ПОЛНОЕ НАИМЕНОВАНИЕ ДОЛЖНОСТИ

инициалы, фамилия

Земельный участок

вид объекта недвижимости

Лист № 281 раздела 4

Всего листов раздела 4: 554

Всего разделов: 6

Всего листов выписки: 2072


11.06.2024г. № КУВИ-001/2024-157716606

Кадастровый номер:

47:23:0000000:79

План (чертеж, схема) части земельного участка

Учетный номер части: 47:23:0000000:79/698



Масштаб 1:400

Условные обозначения:

ДОКУМЕНТ ПОДПИСАН
ЭЛЕКТРОННОЙ ПОДПИСЬЮ

Сертификат: 00ВВ056В7401СВ38D2В3576АСDC8425108

Владелец: ФЕДЕРАЛЬНАЯ СЛУЖБА ГОСУДАРСТВЕННОЙ
РЕГИСТРАЦИИ, КАДАСТРА И КАРТОГРАФИИ
Действителен: с 27.06.2023 по 19.09.2024

полное наименование должности

инициалы, фамилия

Земельный участок
вид объекта недвижимости

Лист № 282 раздела 4	Всего листов раздела 4: 554	Всего разделов: 6	Всего листов выписки: 2072
----------------------	-----------------------------	-------------------	----------------------------

11.06.2024г. № КУВИ-001/2024-157716606

Кадастровый номер: 47:23:0000000:79

План (чертеж, схема) части земельного участка Учетный номер части: 47:23:0000000:79/699



Масштаб 1:200 Условные обозначения:

полное наименование должности	инициалы, фамилия
-------------------------------	-------------------



**ДОКУМЕНТ ПОДПИСАН
ЭЛЕКТРОННОЙ ПОДПИСЬЮ**

Сертификат: 00ВВ056В7401СВ38D2В3576АСDС8425108
 Владелец: ФЕДЕРАЛЬНАЯ СЛУЖБА ГОСУДАРСТВЕННОЙ
 РЕГИСТРАЦИИ, КАДАСТРА И КАРТОГРАФИИ
 Действителен: с 27.06.2023 по 19.09.2024

Земельный участок

вид объекта недвижимости

Лист № 283 раздела 4

Всего листов раздела 4: 554

Всего разделов: 6

Всего листов выписки: 2072

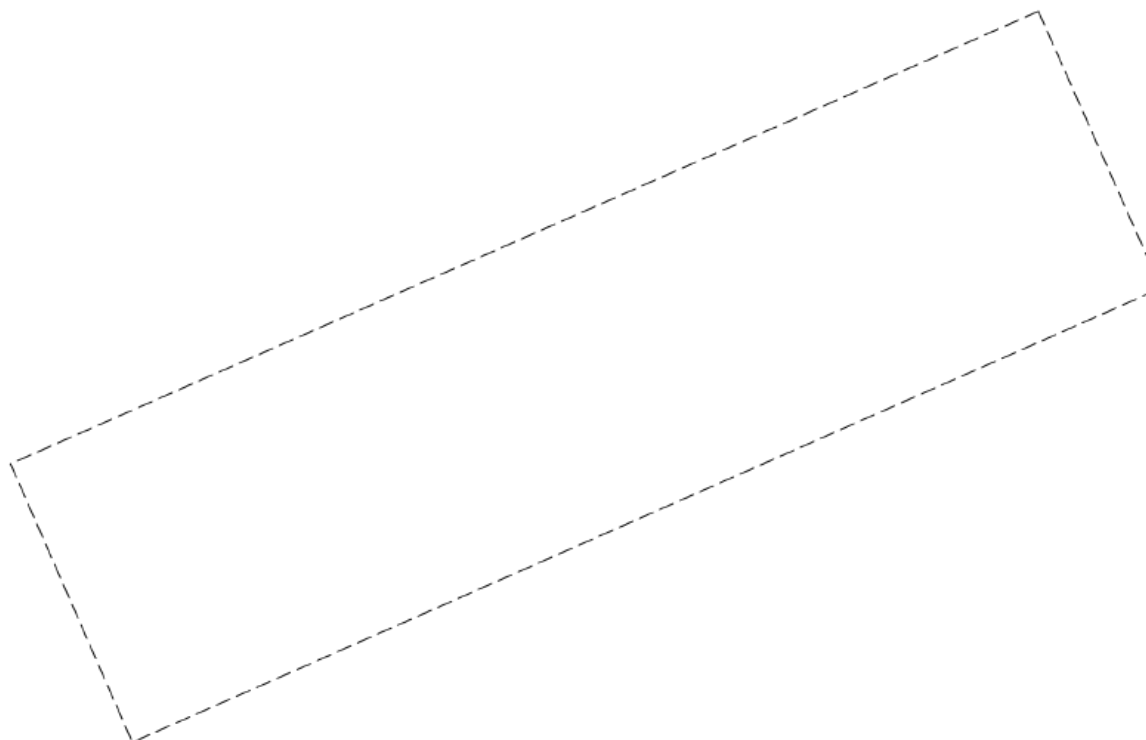
11.06.2024г. № КУВИ-001/2024-157716606

Кадастровый номер:

47:23:0000000:79

План (чертеж, схема) части земельного участка

Учетный номер части: 47:23:0000000:79/700



Масштаб 1:90

Условные обозначения:

ДОКУМЕНТ ПОДПИСАН
ЭЛЕКТРОННОЙ ПОДПИСЬЮ

Сертификат: 00ВВ056В7401СВ38D2В3576АСDС8425108

Владелец: ФЕДЕРАЛЬНАЯ СЛУЖБА ГОСУДАРСТВЕННОЙ

РЕГИСТРАЦИИ, КАДАСТРА И КАРТОГРАФИИ

Действителен: с 27.06.2023 по 19.09.2024

ПОЛНОЕ НАИМЕНОВАНИЕ ДОЛЖНОСТИ

инициалы, фамилия

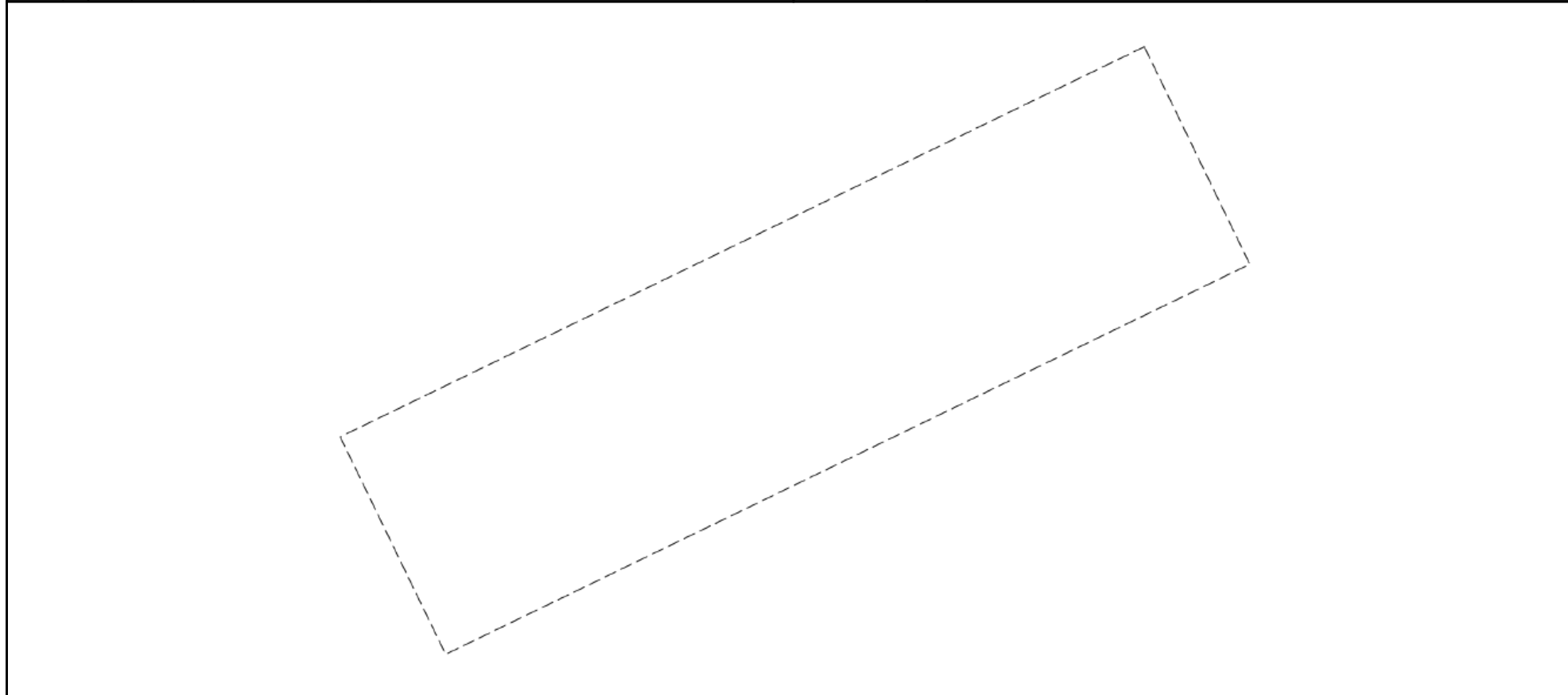
Земельный участок
вид объекта недвижимости

Лист № 284 раздела 4	Всего листов раздела 4: 554	Всего разделов: 6	Всего листов выписки: 2072
----------------------	-----------------------------	-------------------	----------------------------

11.06.2024г. № КУВИ-001/2024-157716606

Кадастровый номер: 47:23:0000000:79

План (чертеж, схема) части земельного участка Учетный номер части: 47:23:0000000:79/701



Масштаб 1:90 Условные обозначения:

полное наименование должности	инициалы, фамилия
-------------------------------	-------------------



**ДОКУМЕНТ ПОДПИСАН
ЭЛЕКТРОННОЙ ПОДПИСЬЮ**

Сертификат: 00ВВ056В7401СВ38D2В3576АСDС8425108
 Владелец: ФЕДЕРАЛЬНАЯ СЛУЖБА ГОСУДАРСТВЕННОЙ
 РЕГИСТРАЦИИ, КАДАСТРА И КАРТОГРАФИИ
 Действителен: с 27.06.2023 по 19.09.2024

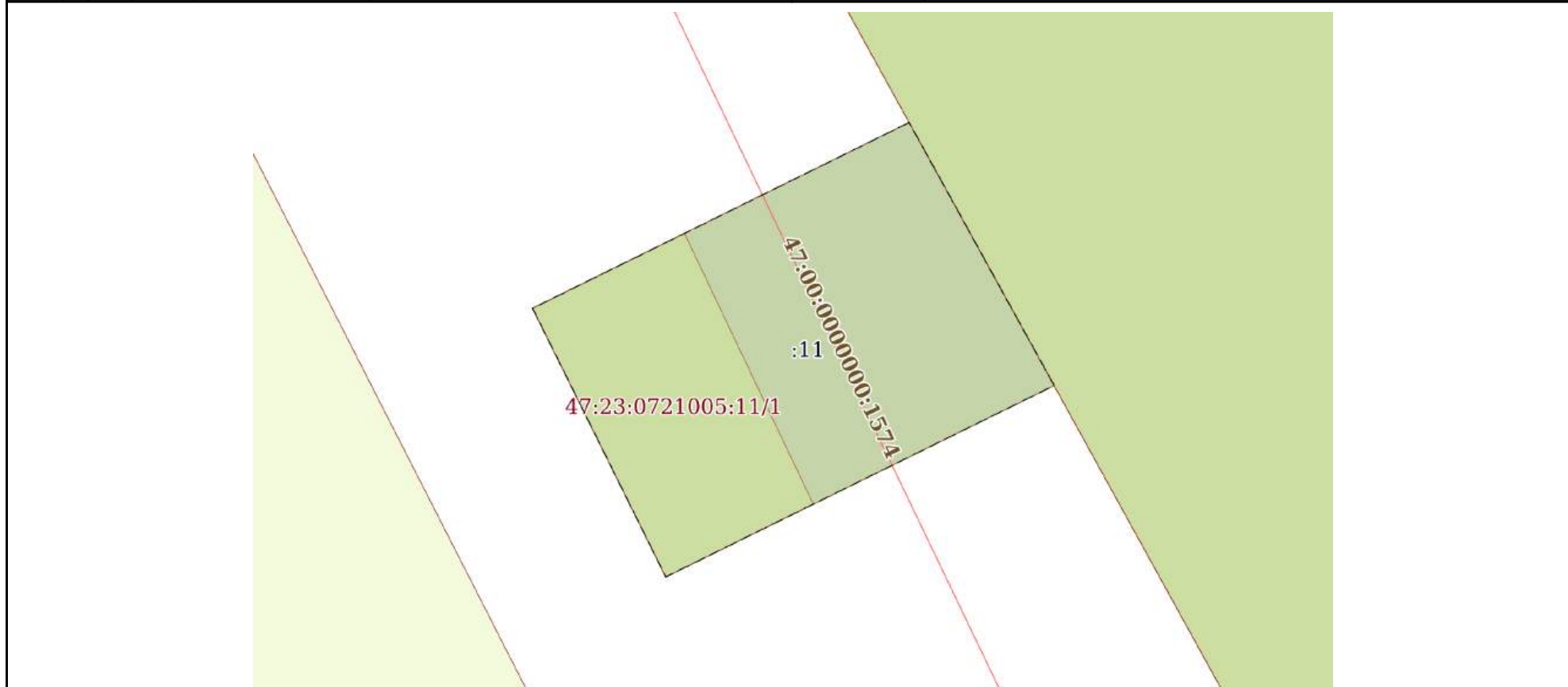
Земельный участок
вид объекта недвижимости

Лист № 285 раздела 4	Всего листов раздела 4: 554	Всего разделов: 6	Всего листов выписки: 2072
----------------------	-----------------------------	-------------------	----------------------------

11.06.2024г. № КУВИ-001/2024-157716606


Кадастровый номер: 47:23:0000000:79

План (чертеж, схема) части земельного участка Учетный номер части: 47:23:0000000:79/702



Масштаб 1:200 Условные обозначения:

полное наименование должности	инициалы, фамилия
-------------------------------	-------------------



**ДОКУМЕНТ ПОДПИСАН
ЭЛЕКТРОННОЙ ПОДПИСЬЮ**

Сертификат: 00ВВ056В7401СВ38D2В3576АСDС8425108
 Владелец: ФЕДЕРАЛЬНАЯ СЛУЖБА ГОСУДАРСТВЕННОЙ
 РЕГИСТРАЦИИ, КАДАСТРА И КАРТОГРАФИИ
 Действителен: с 27.06.2023 по 19.09.2024

Земельный участок

вид объекта недвижимости

Лист № 286 раздела 4

Всего листов раздела 4: 554

Всего разделов: 6

Всего листов выписки: 2072


11.06.2024г. № КУВИ-001/2024-157716606

Кадастровый номер:

47:23:0000000:79

План (чертеж, схема) части земельного участка

Учетный номер части: 47:23:0000000:79/703



Масштаб 1:200

Условные обозначения:

ДОКУМЕНТ ПОДПИСАН
ЭЛЕКТРОННОЙ ПОДПИСЬЮ

Сертификат: 00ВВ056В7401СВ38D2В3576АСDС8425108

Владелец: ФЕДЕРАЛЬНАЯ СЛУЖБА ГОСУДАРСТВЕННОЙ
РЕГИСТРАЦИИ, КАДАСТРА И КАРТОГРАФИИ
Действителен: с 27.06.2023 по 19.09.2024

ПОЛНОЕ НАИМЕНОВАНИЕ ДОЛЖНОСТИ

инициалы, фамилия

Земельный участок

вид объекта недвижимости

Лист № 287 раздела 4

Всего листов раздела 4: 554

Всего разделов: 6

Всего листов выписки: 2072

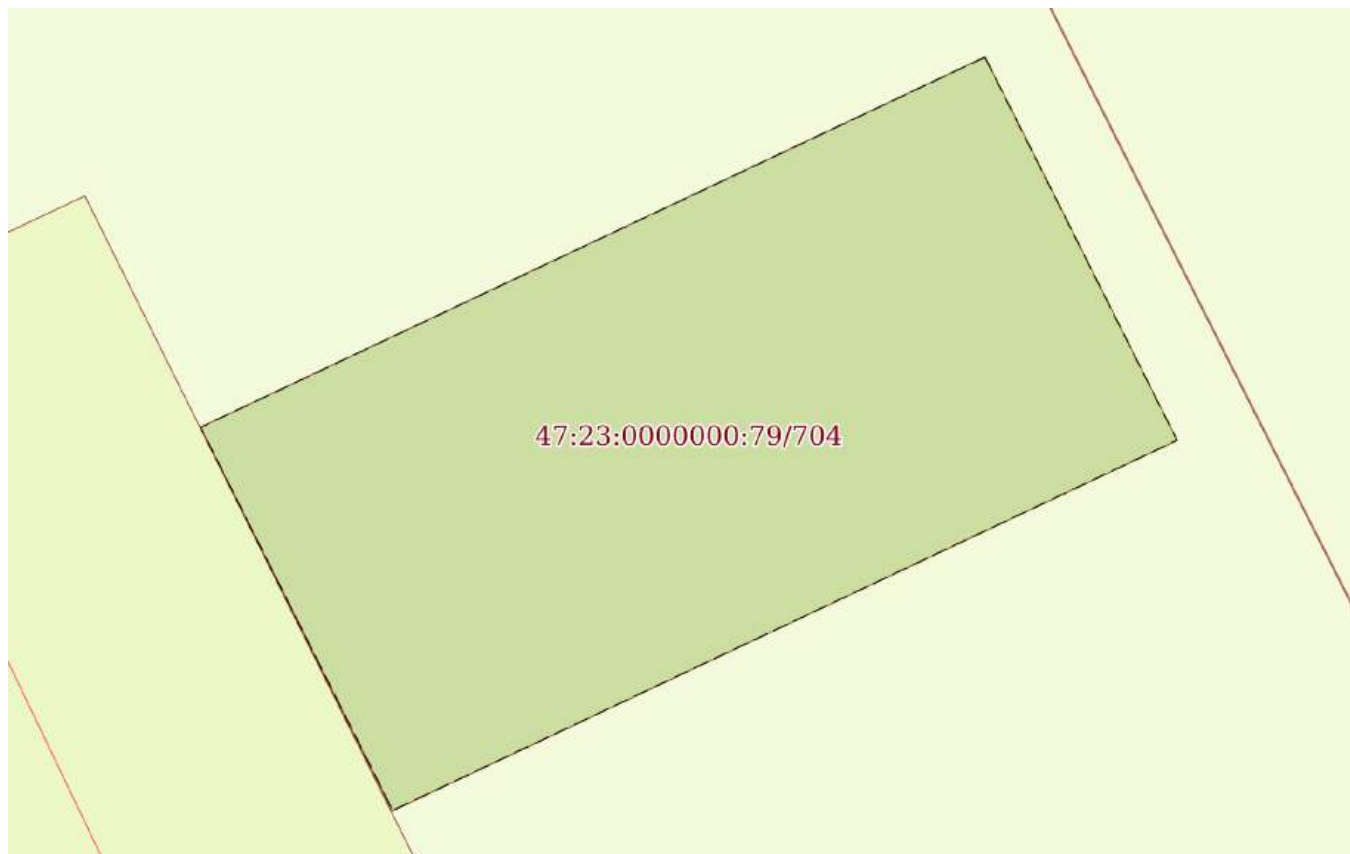
11.06.2024г. № КУВИ-001/2024-157716606

Кадастровый номер:

47:23:0000000:79

План (чертеж, схема) части земельного участка

Учетный номер части: 47:23:0000000:79/704



Масштаб 1:80

Условные обозначения:

ДОКУМЕНТ ПОДПИСАН
ЭЛЕКТРОННОЙ ПОДПИСЬЮ

Сертификат: 00ВВ056В7401СВ38D2В3576АСDС8425108

Владелец: ФЕДЕРАЛЬНАЯ СЛУЖБА ГОСУДАРСТВЕННОЙ
РЕГИСТРАЦИИ, КАДАСТРА И КАРТОГРАФИИ
Действителен: с 27.06.2023 по 19.09.2024

полное наименование должности

инициалы, фамилия

Земельный участок

вид объекта недвижимости

Лист № 288 раздела 4

Всего листов раздела 4: 554

Всего разделов: 6

Всего листов выписки: 2072

11.06.2024г. № КУВИ-001/2024-157716606

Кадастровый номер:

47:23:0000000:79

План (чертеж, схема) части земельного участка

Учетный номер части: 47:23:0000000:79/705



Масштаб 1:300

Условные обозначения:

ДОКУМЕНТ ПОДПИСАН
ЭЛЕКТРОННОЙ ПОДПИСЬЮ

Сертификат: 00ВВ056В7401СВ38D2В3576АСDС8425108

Владелец: ФЕДЕРАЛЬНАЯ СЛУЖБА ГОСУДАРСТВЕННОЙ
РЕГИСТРАЦИИ, КАДАСТРА И КАРТОГРАФИИ
Действителен: с 27.06.2023 по 19.09.2024

ПОЛНОЕ НАИМЕНОВАНИЕ ДОЛЖНОСТИ

инициалы, фамилия

Земельный участок

вид объекта недвижимости

Лист № 289 раздела 4

Всего листов раздела 4: 554

Всего разделов: 6

Всего листов выписки: 2072

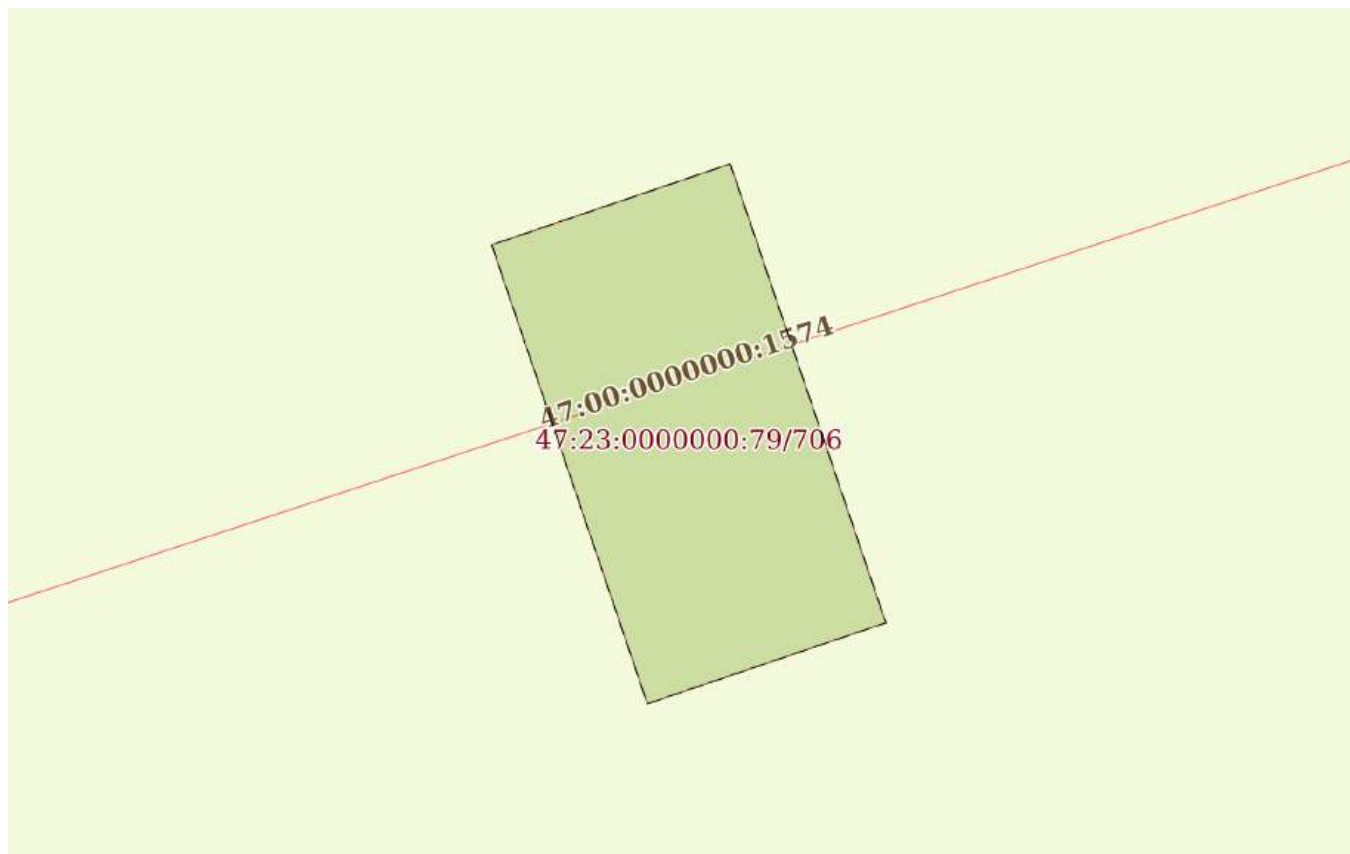
11.06.2024г. № КУВИ-001/2024-157716606

Кадастровый номер:

47:23:0000000:79

План (чертеж, схема) части земельного участка

Учетный номер части: 47:23:0000000:79/706



Масштаб 1:300

Условные обозначения:

ДОКУМЕНТ ПОДПИСАН
ЭЛЕКТРОННОЙ ПОДПИСЬЮ

Сертификат: 00ВВ056В7401СВ38D2В3576АСDС8425108

Владелец: ФЕДЕРАЛЬНАЯ СЛУЖБА ГОСУДАРСТВЕННОЙ

РЕГИСТРАЦИИ, КАДАСТРА И КАРТОГРАФИИ

Действителен: с 27.06.2023 по 19.09.2024

полное наименование должности

инициалы, фамилия

Земельный участок

вид объекта недвижимости

Лист № 290 раздела 4

Всего листов раздела 4: 554

Всего разделов: 6

Всего листов выписки: 2072

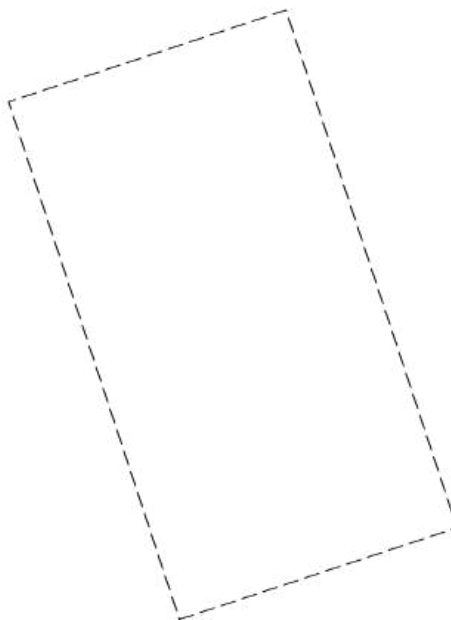
11.06.2024г. № КУВИ-001/2024-157716606

Кадастровый номер:

47:23:0000000:79

План (чертеж, схема) части земельного участка

Учетный номер части: 47:23:0000000:79/707



Масштаб 1:300

Условные обозначения:

ДОКУМЕНТ ПОДПИСАН
ЭЛЕКТРОННОЙ ПОДПИСЬЮ

Сертификат: 00ВВ056В7401СВ38D2В3576АСDC8425108

Владелец: ФЕДЕРАЛЬНАЯ СЛУЖБА ГОСУДАРСТВЕННОЙ
РЕГИСТРАЦИИ, КАДАСТРА И КАРТОГРАФИИ
Действителен: с 27.06.2023 по 19.09.2024

полное наименование должности

инициалы, фамилия

Земельный участок

вид объекта недвижимости

Лист № 291 раздела 4

Всего листов раздела 4: 554

Всего разделов: 6

Всего листов выписки: 2072

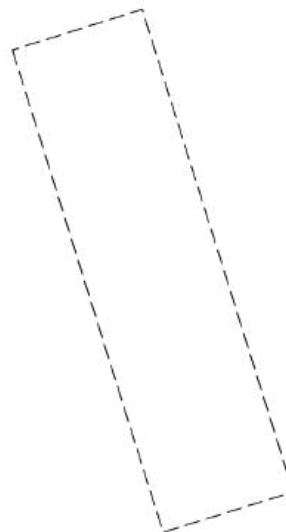
11.06.2024г. № КУВИ-001/2024-157716606

Кадастровый номер:

47:23:0000000:79

План (чертеж, схема) части земельного участка

Учетный номер части: 47:23:0000000:79/708



Масштаб 1:200

Условные обозначения:

ДОКУМЕНТ ПОДПИСАН
ЭЛЕКТРОННОЙ ПОДПИСЬЮ

Сертификат: 00ВВ056В7401СВ38D2В3576АСDС8425108

Владелец: ФЕДЕРАЛЬНАЯ СЛУЖБА ГОСУДАРСТВЕННОЙ
РЕГИСТРАЦИИ, КАДАСТРА И КАРТОГРАФИИ
Действителен: с 27.06.2023 по 19.09.2024

полное наименование должности

инициалы, фамилия

Земельный участок
вид объекта недвижимости

Лист № 292 раздела 4	Всего листов раздела 4: 554	Всего разделов: 6	Всего листов выписки: 2072
----------------------	-----------------------------	-------------------	----------------------------

11.06.2024г. № КУВИ-001/2024-157716606

Кадастровый номер: 47:23:0000000:79

План (чертеж, схема) части земельного участка Учетный номер части: 47:23:0000000:79/709



Масштаб 1:200 Условные обозначения:

полное наименование должности	инициалы, фамилия
-------------------------------	-------------------



**ДОКУМЕНТ ПОДПИСАН
ЭЛЕКТРОННОЙ ПОДПИСЬЮ**

Сертификат: 00ВВ056В7401СВ38D2В3576АСDС8425108
 Владелец: ФЕДЕРАЛЬНАЯ СЛУЖБА ГОСУДАРСТВЕННОЙ
 РЕГИСТРАЦИИ, КАДАСТРА И КАРТОГРАФИИ
 Действителен: с 27.06.2023 по 19.09.2024

Земельный участок

вид объекта недвижимости

Лист № 293 раздела 4

Всего листов раздела 4: 554

Всего разделов: 6

Всего листов выписки: 2072

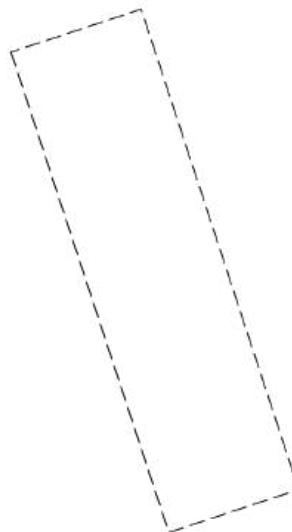
11.06.2024г. № КУВИ-001/2024-157716606

Кадастровый номер:

47:23:0000000:79

План (чертеж, схема) части земельного участка

Учетный номер части: 47:23:0000000:79/710



Масштаб 1:200

Условные обозначения:

ДОКУМЕНТ ПОДПИСАН
ЭЛЕКТРОННОЙ ПОДПИСЬЮ

Сертификат: 00ВВ056В7401СВ38D2В3576АСDC8425108

Владелец: ФЕДЕРАЛЬНАЯ СЛУЖБА ГОСУДАРСТВЕННОЙ
РЕГИСТРАЦИИ, КАДАСТРА И КАРТОГРАФИИ
Действителен: с 27.06.2023 по 19.09.2024

полное наименование должности

инициалы, фамилия

Земельный участок

вид объекта недвижимости

Лист № 294 раздела 4

Всего листов раздела 4: 554

Всего разделов: 6

Всего листов выписки: 2072


11.06.2024г. № КУВИ-001/2024-157716606

Кадастровый номер:

47:23:0000000:79

План (чертеж, схема) части земельного участка

Учетный номер части: 47:23:0000000:79/711



Масштаб 1:200

Условные обозначения:

ДОКУМЕНТ ПОДПИСАН
ЭЛЕКТРОННОЙ ПОДПИСЬЮ

Сертификат: 00ВВ056В7401СВ38D2В3576АСDС8425108

Владелец: ФЕДЕРАЛЬНАЯ СЛУЖБА ГОСУДАРСТВЕННОЙ

РЕГИСТРАЦИИ, КАДАСТРА И КАРТОГРАФИИ

Действителен: с 27.06.2023 по 19.09.2024

полное наименование должности

инициалы, фамилия

Земельный участок

вид объекта недвижимости

Лист № 295 раздела 4

Всего листов раздела 4: 554

Всего разделов: 6

Всего листов выписки: 2072


11.06.2024г. № КУВИ-001/2024-157716606

Кадастровый номер:

47:23:0000000:79

План (чертеж, схема) части земельного участка

Учетный номер части: 47:23:0000000:79/712



Масштаб 1:200

Условные обозначения:

ДОКУМЕНТ ПОДПИСАН
ЭЛЕКТРОННОЙ ПОДПИСЬЮ

Сертификат: 00ВВ056В7401СВ38D2В3576АСDC8425108

Владелец: ФЕДЕРАЛЬНАЯ СЛУЖБА ГОСУДАРСТВЕННОЙ
РЕГИСТРАЦИИ, КАДАСТРА И КАРТОГРАФИИ
Действителен: с 27.06.2023 по 19.09.2024

полное наименование должности

инициалы, фамилия

Земельный участок

вид объекта недвижимости

Лист № 296 раздела 4

Всего листов раздела 4: 554

Всего разделов: 6

Всего листов выписки: 2072

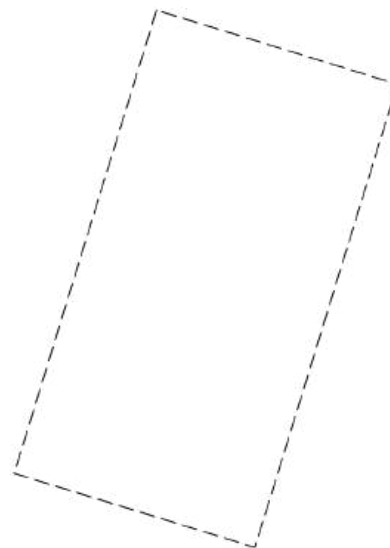
11.06.2024г. № КУВИ-001/2024-157716606

Кадастровый номер:

47:23:0000000:79

План (чертеж, схема) части земельного участка

Учетный номер части: 47:23:0000000:79/713



Масштаб 1:300

Условные обозначения:

ДОКУМЕНТ ПОДПИСАН
ЭЛЕКТРОННОЙ ПОДПИСЬЮ

Сертификат: 00BV056V7401CB38D2B3576ACDC8425108

Владелец: ФЕДЕРАЛЬНАЯ СЛУЖБА ГОСУДАРСТВЕННОЙ

РЕГИСТРАЦИИ, КАДАСТРА И КАРТОГРАФИИ

Действителен: с 27.06.2023 по 19.09.2024

полное наименование должности

инициалы, фамилия

Земельный участок

вид объекта недвижимости

Лист № 297 раздела 4

Всего листов раздела 4: 554

Всего разделов: 6

Всего листов выписки: 2072


11.06.2024г. № КУВИ-001/2024-157716606

Кадастровый номер:

47:23:0000000:79

План (чертеж, схема) части земельного участка

Учетный номер части: 47:23:0000000:79/714



Масштаб 1:200

Условные обозначения:

ДОКУМЕНТ ПОДПИСАН
ЭЛЕКТРОННОЙ ПОДПИСЬЮ

Сертификат: 00ВВ056В7401СВ38D2В3576АСDС8425108

Владелец: ФЕДЕРАЛЬНАЯ СЛУЖБА ГОСУДАРСТВЕННОЙ
РЕГИСТРАЦИИ, КАДАСТРА И КАРТОГРАФИИ
Действителен: с 27.06.2023 по 19.09.2024

полное наименование должности

инициалы, фамилия

Земельный участок

вид объекта недвижимости

Лист № 298 раздела 4

Всего листов раздела 4: 554

Всего разделов: 6

Всего листов выписки: 2072

11.06.2024г. № КУВИ-001/2024-157716606

Кадастровый номер:

47:23:0000000:79

План (чертеж, схема) части земельного участка

Учетный номер части: 47:23:0000000:79/715



Масштаб 1:200

Условные обозначения:

ДОКУМЕНТ ПОДПИСАН
ЭЛЕКТРОННОЙ ПОДПИСЬЮ

Сертификат: 00ВВ056В7401СВ38D2В3576АСDC8425108

Владелец: ФЕДЕРАЛЬНАЯ СЛУЖБА ГОСУДАРСТВЕННОЙ

РЕГИСТРАЦИИ, КАДАСТРА И КАРТОГРАФИИ

Действителен: с 27.06.2023 по 19.09.2024

полное наименование должности

инициалы, фамилия

Земельный участок

вид объекта недвижимости

Лист № 299 раздела 4

Всего листов раздела 4: 554

Всего разделов: 6

Всего листов выписки: 2072

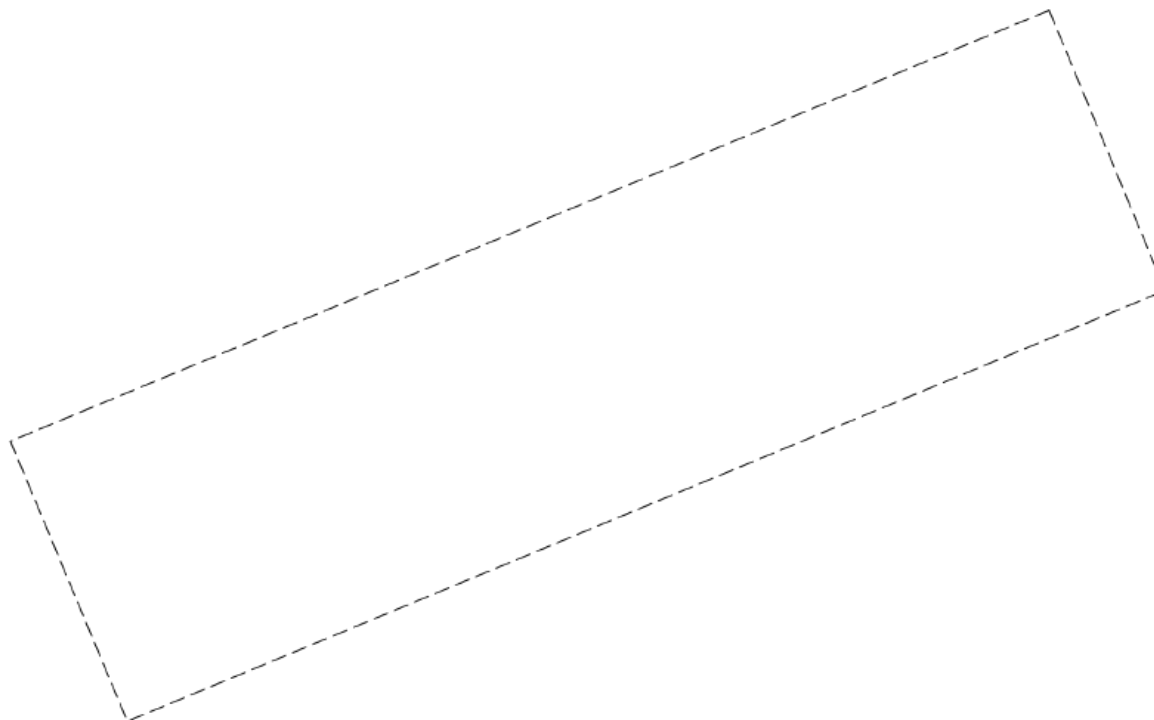
11.06.2024г. № КУВИ-001/2024-157716606

Кадастровый номер:

47:23:0000000:79

План (чертеж, схема) части земельного участка

Учетный номер части: 47:23:0000000:79/716



Масштаб 1:90

Условные обозначения:

ДОКУМЕНТ ПОДПИСАН
ЭЛЕКТРОННОЙ ПОДПИСЬЮ

Сертификат: 00ВВ056В7401СВ38D2В3576АСDC8425108

Владелец: ФЕДЕРАЛЬНАЯ СЛУЖБА ГОСУДАРСТВЕННОЙ

РЕГИСТРАЦИИ, КАДАСТРА И КАРТОГРАФИИ

Действителен: с 27.06.2023 по 19.09.2024

полное наименование должности

инициалы, фамилия

Земельный участок

вид объекта недвижимости

Лист № 300 раздела 4

Всего листов раздела 4: 554

Всего разделов: 6

Всего листов выписки: 2072

11.06.2024г. № КУВИ-001/2024-157716606

Кадастровый номер:

47:23:0000000:79

План (чертеж, схема) части земельного участка

Учетный номер части: 47:23:0000000:79/717



Масштаб 1:90

Условные обозначения:

ДОКУМЕНТ ПОДПИСАН
ЭЛЕКТРОННОЙ ПОДПИСЬЮ

Сертификат: 00ВВ056В7401СВ38D2В3576АСDC8425108

Владелец: ФЕДЕРАЛЬНАЯ СЛУЖБА ГОСУДАРСТВЕННОЙ

РЕГИСТРАЦИИ, КАДАСТРА И КАРТОГРАФИИ

Действителен: с 27.06.2023 по 19.09.2024

полное наименование должности

инициалы, фамилия

Земельный участок

вид объекта недвижимости

Лист № 301 раздела 4

Всего листов раздела 4: 554

Всего разделов: 6

Всего листов выписки: 2072

11.06.2024г. № КУВИ-001/2024-157716606

Кадастровый номер:

47:23:0000000:79

План (чертеж, схема) части земельного участка

Учетный номер части: 47:23:0000000:79/718



Масштаб 1:90

Условные обозначения:

ДОКУМЕНТ ПОДПИСАН
ЭЛЕКТРОННОЙ ПОДПИСЬЮ

Сертификат: 00ВВ056В7401СВ38D2В3576АСDC8425108

Владелец: ФЕДЕРАЛЬНАЯ СЛУЖБА ГОСУДАРСТВЕННОЙ

РЕГИСТРАЦИИ, КАДАСТРА И КАРТОГРАФИИ

Действителен: с 27.06.2023 по 19.09.2024

полное наименование должности

инициалы, фамилия

Земельный участок
вид объекта недвижимости

Лист № 302 раздела 4	Всего листов раздела 4: 554	Всего разделов: 6	Всего листов выписки: 2072
----------------------	-----------------------------	-------------------	----------------------------

11.06.2024г. № КУВИ-001/2024-157716606

Кадастровый номер: 47:23:0000000:79

План (чертеж, схема) части земельного участка Учетный номер части: 47:23:0000000:79/719



Масштаб 1:90 Условные обозначения:

полное наименование должности	инициалы, фамилия
-------------------------------	-------------------



ДОКУМЕНТ ПОДПИСАН
ЭЛЕКТРОННОЙ ПОДПИСЬЮ

Сертификат: 00ВВ056В7401СВ38D2В3576АСDC8425108
Владелец: ФЕДЕРАЛЬНАЯ СЛУЖБА ГОСУДАРСТВЕННОЙ
РЕГИСТРАЦИИ, КАДАСТРА И КАРТОГРАФИИ
Действителен: с 27.06.2023 по 19.09.2024

Земельный участок

вид объекта недвижимости

Лист № 303 раздела 4

Всего листов раздела 4: 554

Всего разделов: 6

Всего листов выписки: 2072

11.06.2024г. № КУВИ-001/2024-157716606

Кадастровый номер:

47:23:0000000:79

План (чертеж, схема) части земельного участка

Учетный номер части: 47:23:0000000:79/720



Масштаб 1:90

Условные обозначения:

ДОКУМЕНТ ПОДПИСАН
ЭЛЕКТРОННОЙ ПОДПИСЬЮ

Сертификат: 00ВВ056В7401СВ38D2В3576АСDС8425108

Владелец: ФЕДЕРАЛЬНАЯ СЛУЖБА ГОСУДАРСТВЕННОЙ
РЕГИСТРАЦИИ, КАДАСТРА И КАРТОГРАФИИ
Действителен: с 27.06.2023 по 19.09.2024

полное наименование должности

инициалы, фамилия

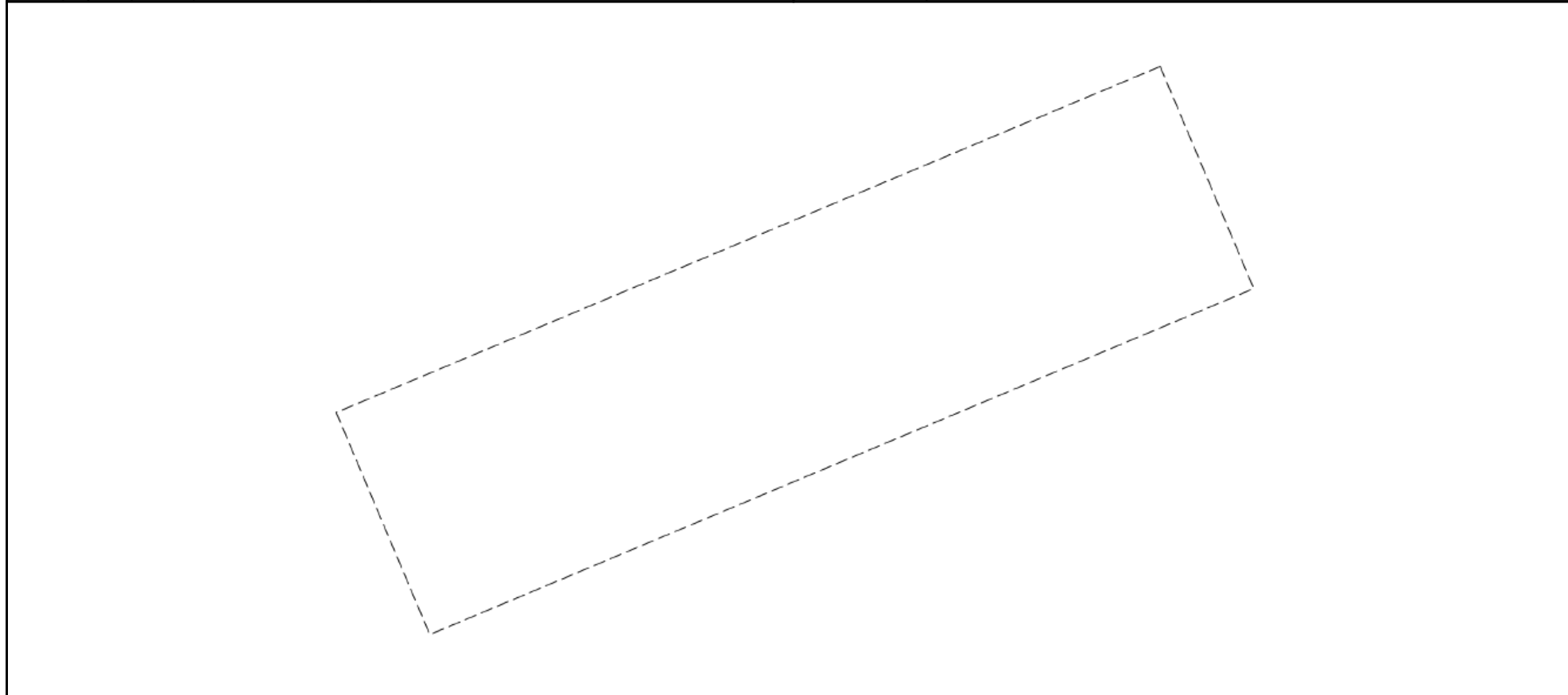
Земельный участок
вид объекта недвижимости

Лист № 304 раздела 4	Всего листов раздела 4: 554	Всего разделов: 6	Всего листов выписки: 2072
----------------------	-----------------------------	-------------------	----------------------------

11.06.2024г. № КУВИ-001/2024-157716606

Кадастровый номер: 47:23:0000000:79

План (чертеж, схема) части земельного участка Учетный номер части: 47:23:0000000:79/721



Масштаб 1:90 Условные обозначения:

полное наименование должности	инициалы, фамилия
-------------------------------	-------------------



**ДОКУМЕНТ ПОДПИСАН
ЭЛЕКТРОННОЙ ПОДПИСЬЮ**

Сертификат: 00ВВ056В7401СВ38D2В3576АСDС8425108
 Владелец: ФЕДЕРАЛЬНАЯ СЛУЖБА ГОСУДАРСТВЕННОЙ
 РЕГИСТРАЦИИ, КАДАСТРА И КАРТОГРАФИИ
 Действителен: с 27.06.2023 по 19.09.2024

Земельный участок

вид объекта недвижимости

Лист № 305 раздела 4

Всего листов раздела 4: 554

Всего разделов: 6

Всего листов выписки: 2072

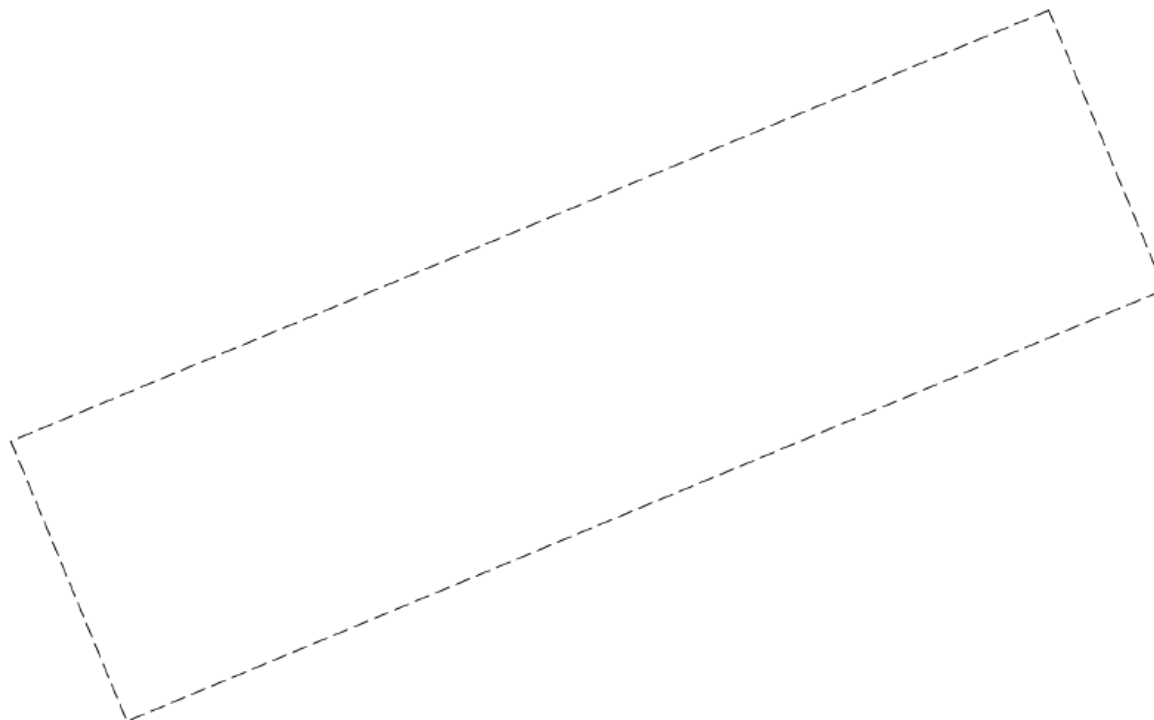
11.06.2024г. № КУВИ-001/2024-157716606

Кадастровый номер:

47:23:0000000:79

План (чертеж, схема) части земельного участка

Учетный номер части: 47:23:0000000:79/722



Масштаб 1:90

Условные обозначения:

ДОКУМЕНТ ПОДПИСАН
ЭЛЕКТРОННОЙ ПОДПИСЬЮ

Сертификат: 00ВВ056В7401СВ38D2В3576АСDC8425108

Владелец: ФЕДЕРАЛЬНАЯ СЛУЖБА ГОСУДАРСТВЕННОЙ
РЕГИСТРАЦИИ, КАДАСТРА И КАРТОГРАФИИ
Действителен: с 27.06.2023 по 19.09.2024

полное наименование должности

инициалы, фамилия

Земельный участок

вид объекта недвижимости

Лист № 306 раздела 4

Всего листов раздела 4: 554

Всего разделов: 6

Всего листов выписки: 2072

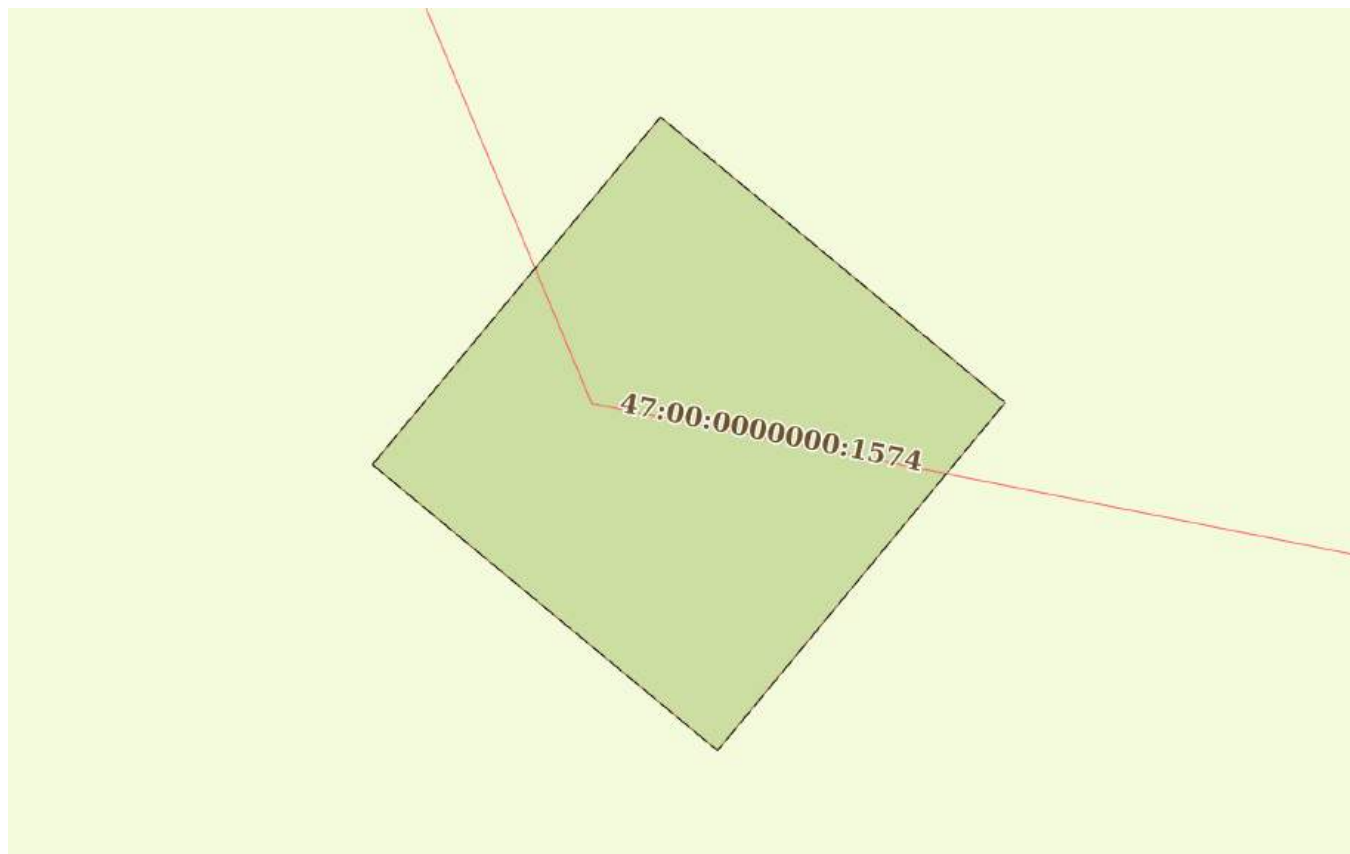
11.06.2024г. № КУВИ-001/2024-157716606

Кадастровый номер:

47:23:0000000:79

План (чертеж, схема) части земельного участка

Учетный номер части: 47:23:0000000:79/723



Масштаб 1:200

Условные обозначения:

ДОКУМЕНТ ПОДПИСАН
ЭЛЕКТРОННОЙ ПОДПИСЬЮ

Сертификат: 00ВВ056В7401СВ38D2В3576АСDС8425108

Владелец: ФЕДЕРАЛЬНАЯ СЛУЖБА ГОСУДАРСТВЕННОЙ
РЕГИСТРАЦИИ, КАДАСТРА И КАРТОГРАФИИ
Действителен: с 27.06.2023 по 19.09.2024

полное наименование должности

инициалы, фамилия

Земельный участок

вид объекта недвижимости

Лист № 307 раздела 4

Всего листов раздела 4: 554

Всего разделов: 6

Всего листов выписки: 2072


11.06.2024г. № КУВИ-001/2024-157716606

Кадастровый номер:

47:23:0000000:79

План (чертеж, схема) части земельного участка

Учетный номер части: 47:23:0000000:79/724



Масштаб 1:200

Условные обозначения:

ДОКУМЕНТ ПОДПИСАН
ЭЛЕКТРОННОЙ ПОДПИСЬЮ

Сертификат: 00ВВ056В7401СВ38D2В3576АСDС8425108

Владелец: ФЕДЕРАЛЬНАЯ СЛУЖБА ГОСУДАРСТВЕННОЙ
РЕГИСТРАЦИИ, КАДАСТРА И КАРТОГРАФИИ
Действителен: с 27.06.2023 по 19.09.2024

полное наименование должности

инициалы, фамилия

Земельный участок
вид объекта недвижимости

Лист № 308 раздела 4	Всего листов раздела 4: 554	Всего разделов: 6	Всего листов выписки: 2072
----------------------	-----------------------------	-------------------	----------------------------

11.06.2024г. № КУВИ-001/2024-157716606

Кадастровый номер: 47:23:0000000:79

План (чертеж, схема) части земельного участка Учетный номер части: 47:23:0000000:79/725



Масштаб 1:200 Условные обозначения:

полное наименование должности	инициалы, фамилия
-------------------------------	-------------------



**ДОКУМЕНТ ПОДПИСАН
ЭЛЕКТРОННОЙ ПОДПИСЬЮ**

Сертификат: 00BV056B7401CB38D2B3576ACDC8425108
 Владелец: ФЕДЕРАЛЬНАЯ СЛУЖБА ГОСУДАРСТВЕННОЙ
 РЕГИСТРАЦИИ, КАДАСТРА И КАРТОГРАФИИ
 Действителен: с 27.06.2023 по 19.09.2024

Земельный участок

вид объекта недвижимости

Лист № 309 раздела 4

Всего листов раздела 4: 554

Всего разделов: 6

Всего листов выписки: 2072

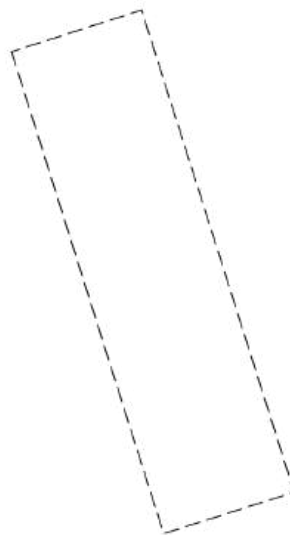
11.06.2024г. № КУВИ-001/2024-157716606

Кадастровый номер:

47:23:0000000:79

План (чертеж, схема) части земельного участка

Учетный номер части: 47:23:0000000:79/726



Масштаб 1:200

Условные обозначения:

ДОКУМЕНТ ПОДПИСАН
ЭЛЕКТРОННОЙ ПОДПИСЬЮ

Сертификат: 00ВВ056В7401СВ38D2В3576АСDС8425108

Владелец: ФЕДЕРАЛЬНАЯ СЛУЖБА ГОСУДАРСТВЕННОЙ
РЕГИСТРАЦИИ, КАДАСТРА И КАРТОГРАФИИ
Действителен: с 27.06.2023 по 19.09.2024

полное наименование должности

инициалы, фамилия

Земельный участок
вид объекта недвижимости

Лист № 310 раздела 4	Всего листов раздела 4: 554	Всего разделов: 6	Всего листов выписки: 2072
----------------------	-----------------------------	-------------------	----------------------------

11.06.2024г. № КУВИ-001/2024-157716606

Кадастровый номер: 47:23:0000000:79

План (чертеж, схема) части земельного участка Учетный номер части: 47:23:0000000:79/727



Масштаб 1:200 Условные обозначения:

полное наименование должности	инициалы, фамилия
-------------------------------	-------------------



**ДОКУМЕНТ ПОДПИСАН
ЭЛЕКТРОННОЙ ПОДПИСЬЮ**

Сертификат: 00BV056B7401CB38D2B3576ACDC8425108
 Владелец: ФЕДЕРАЛЬНАЯ СЛУЖБА ГОСУДАРСТВЕННОЙ
 РЕГИСТРАЦИИ, КАДАСТРА И КАРТОГРАФИИ
 Действителен: с 27.06.2023 по 19.09.2024

Земельный участок
вид объекта недвижимости

Лист № 311 раздела 4	Всего листов раздела 4: 554	Всего разделов: 6	Всего листов выписки: 2072
----------------------	-----------------------------	-------------------	----------------------------

11.06.2024г. № КУВИ-001/2024-157716606


Кадастровый номер: 47:23:0000000:79

План (чертеж, схема) части земельного участка Учетный номер части: 47:23:0000000:79/728



Масштаб 1:200 Условные обозначения:

полное наименование должности	инициалы, фамилия
-------------------------------	-------------------



**ДОКУМЕНТ ПОДПИСАН
ЭЛЕКТРОННОЙ ПОДПИСЬЮ**

Сертификат: 00BV056B7401CB38D2B3576ACDC8425108
 Владелец: ФЕДЕРАЛЬНАЯ СЛУЖБА ГОСУДАРСТВЕННОЙ
 РЕГИСТРАЦИИ, КАДАСТРА И КАРТОГРАФИИ
 Действителен: с 27.06.2023 по 19.09.2024

Земельный участок

вид объекта недвижимости

Лист № 312 раздела 4

Всего листов раздела 4: 554

Всего разделов: 6

Всего листов выписки: 2072

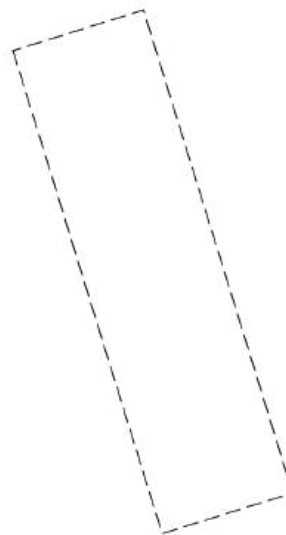
11.06.2024г. № КУВИ-001/2024-157716606

Кадастровый номер:

47:23:0000000:79

План (чертеж, схема) части земельного участка

Учетный номер части: 47:23:0000000:79/729



Масштаб 1:200

Условные обозначения:

ДОКУМЕНТ ПОДПИСАН
ЭЛЕКТРОННОЙ ПОДПИСЬЮ

Сертификат: 00ВВ056В7401СВ38D2В3576АСDС8425108

Владелец: ФЕДЕРАЛЬНАЯ СЛУЖБА ГОСУДАРСТВЕННОЙ

РЕГИСТРАЦИИ, КАДАСТРА И КАРТОГРАФИИ

Действителен: с 27.06.2023 по 19.09.2024

полное наименование должности

инициалы, фамилия

Земельный участок

вид объекта недвижимости

Лист № 313 раздела 4

Всего листов раздела 4: 554

Всего разделов: 6

Всего листов выписки: 2072

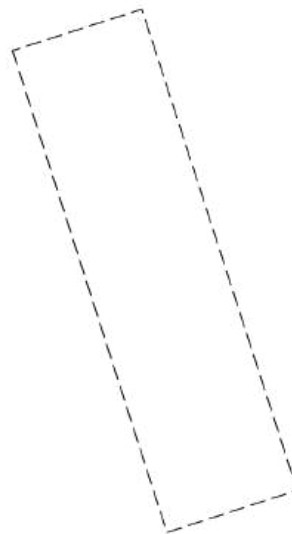
11.06.2024г. № КУВИ-001/2024-157716606

Кадастровый номер:

47:23:0000000:79

План (чертеж, схема) части земельного участка

Учетный номер части: 47:23:0000000:79/730



Масштаб 1:200

Условные обозначения:

ДОКУМЕНТ ПОДПИСАН
ЭЛЕКТРОННОЙ ПОДПИСЬЮ

Сертификат: 00ВВ056В7401СВ38D2В3576АСDC8425108

Владелец: ФЕДЕРАЛЬНАЯ СЛУЖБА ГОСУДАРСТВЕННОЙ
РЕГИСТРАЦИИ, КАДАСТРА И КАРТОГРАФИИ
Действителен: с 27.06.2023 по 19.09.2024

ПОЛНОЕ НАИМЕНОВАНИЕ ДОЛЖНОСТИ

инициалы, фамилия

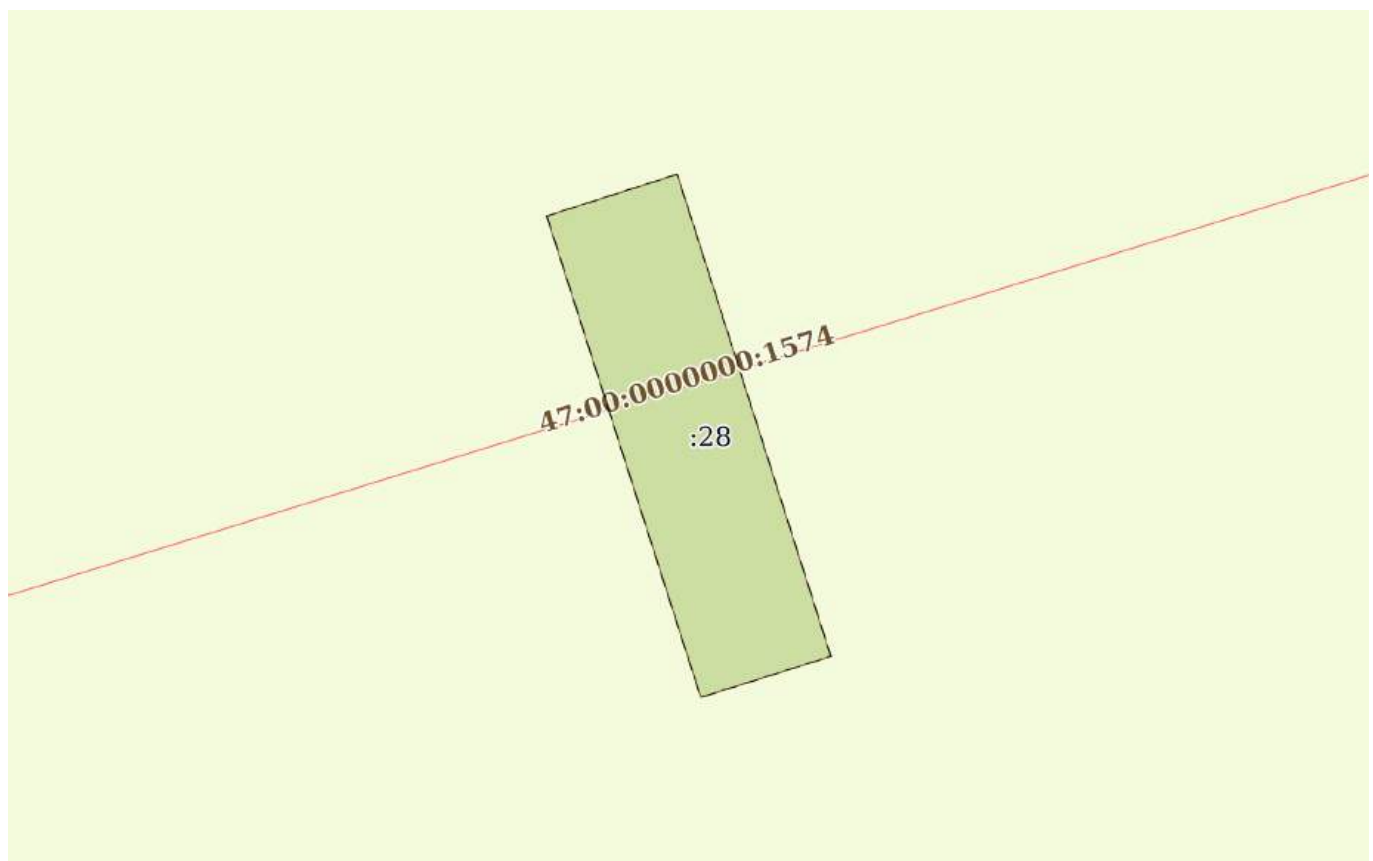
Земельный участок
вид объекта недвижимости

Лист № 314 раздела 4	Всего листов раздела 4: 554	Всего разделов: 6	Всего листов выписки: 2072
----------------------	-----------------------------	-------------------	----------------------------

11.06.2024г. № КУВИ-001/2024-157716606

Кадастровый номер: 47:23:0000000:79

План (чертеж, схема) части земельного участка Учетный номер части: 47:23:0000000:79/731



Масштаб 1:200 Условные обозначения:

полное наименование должности	инициалы, фамилия
-------------------------------	-------------------



**ДОКУМЕНТ ПОДПИСАН
ЭЛЕКТРОННОЙ ПОДПИСЬЮ**

Сертификат: 00BV056B7401CB38D2B3576ACDC8425108
 Владелец: ФЕДЕРАЛЬНАЯ СЛУЖБА ГОСУДАРСТВЕННОЙ
 РЕГИСТРАЦИИ, КАДАСТРА И КАРТОГРАФИИ
 Действителен: с 27.06.2023 по 19.09.2024

Земельный участок

вид объекта недвижимости

Лист № 315 раздела 4

Всего листов раздела 4: 554

Всего разделов: 6

Всего листов выписки: 2072

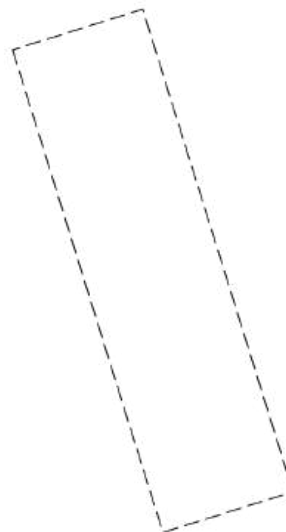
11.06.2024г. № КУВИ-001/2024-157716606

Кадастровый номер:

47:23:0000000:79

План (чертеж, схема) части земельного участка

Учетный номер части: 47:23:0000000:79/732



Масштаб 1:200

Условные обозначения:

ДОКУМЕНТ ПОДПИСАН
ЭЛЕКТРОННОЙ ПОДПИСЬЮ

Сертификат: 00ВВ056В7401СВ38D2В3576АСDС8425108

Владелец: ФЕДЕРАЛЬНАЯ СЛУЖБА ГОСУДАРСТВЕННОЙ

РЕГИСТРАЦИИ, КАДАСТРА И КАРТОГРАФИИ

Действителен: с 27.06.2023 по 19.09.2024

ПОЛНОЕ НАИМЕНОВАНИЕ ДОЛЖНОСТИ

инициалы, фамилия

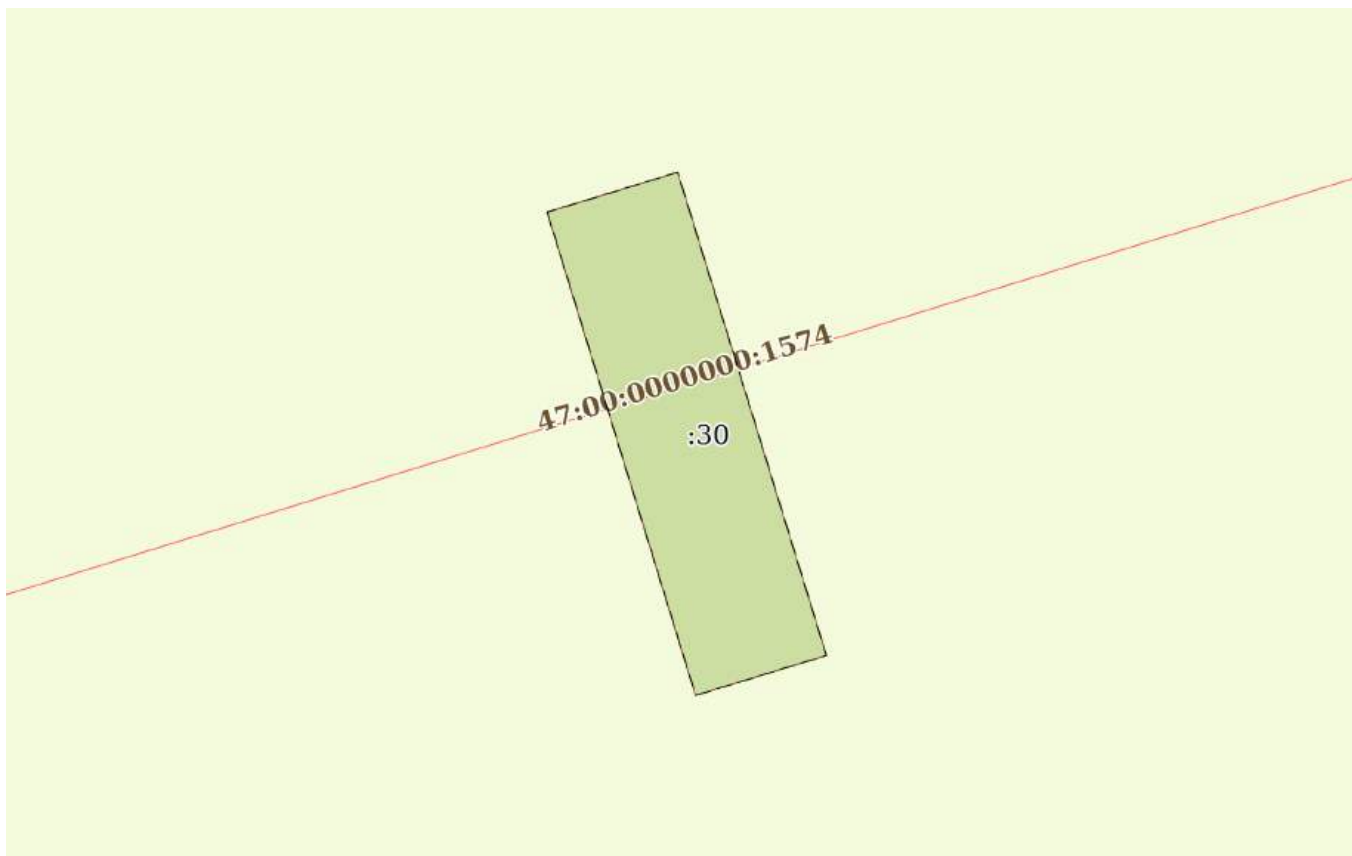
Земельный участок
вид объекта недвижимости

Лист № 316 раздела 4	Всего листов раздела 4: 554	Всего разделов: 6	Всего листов выписки: 2072
----------------------	-----------------------------	-------------------	----------------------------

11.06.2024г. № КУВИ-001/2024-157716606

Кадастровый номер: 47:23:0000000:79

План (чертеж, схема) части земельного участка Учетный номер части: 47:23:0000000:79/733



Масштаб 1:200 Условные обозначения:

полное наименование должности	инициалы, фамилия
-------------------------------	-------------------



**ДОКУМЕНТ ПОДПИСАН
ЭЛЕКТРОННОЙ ПОДПИСЬЮ**

Сертификат: 00ВВ056В7401СВ38D2В3576АСDС8425108
 Владелец: ФЕДЕРАЛЬНАЯ СЛУЖБА ГОСУДАРСТВЕННОЙ
 РЕГИСТРАЦИИ, КАДАСТРА И КАРТОГРАФИИ
 Действителен: с 27.06.2023 по 19.09.2024

Земельный участок

вид объекта недвижимости

Лист № 317 раздела 4

Всего листов раздела 4: 554

Всего разделов: 6

Всего листов выписки: 2072

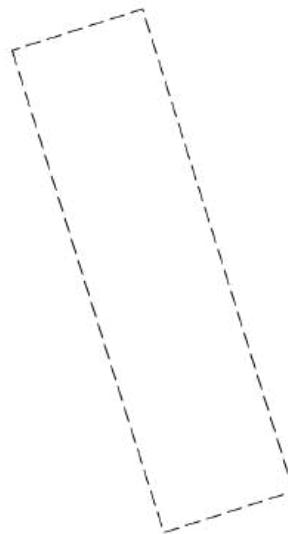
11.06.2024г. № КУВИ-001/2024-157716606

Кадастровый номер:

47:23:0000000:79

План (чертеж, схема) части земельного участка

Учетный номер части: 47:23:0000000:79/734



Масштаб 1:200

Условные обозначения:

ДОКУМЕНТ ПОДПИСАН
ЭЛЕКТРОННОЙ ПОДПИСЬЮ

Сертификат: 00ВВ056В7401СВ38D2В3576АСDС8425108

Владелец: ФЕДЕРАЛЬНАЯ СЛУЖБА ГОСУДАРСТВЕННОЙ

РЕГИСТРАЦИИ, КАДАСТРА И КАРТОГРАФИИ

Действителен: с 27.06.2023 по 19.09.2024

полное наименование должности

инициалы, фамилия

Земельный участок

вид объекта недвижимости

Лист № 318 раздела 4

Всего листов раздела 4: 554

Всего разделов: 6

Всего листов выписки: 2072

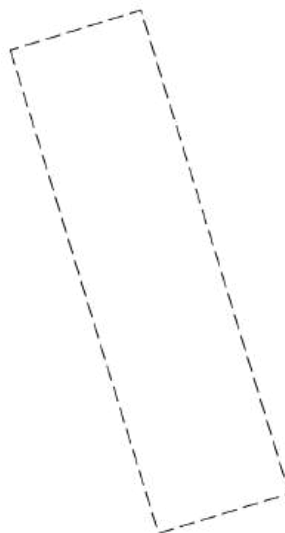
11.06.2024г. № КУВИ-001/2024-157716606

Кадастровый номер:

47:23:0000000:79

План (чертеж, схема) части земельного участка

Учетный номер части: 47:23:0000000:79/735



Масштаб 1:200

Условные обозначения:

ДОКУМЕНТ ПОДПИСАН
ЭЛЕКТРОННОЙ ПОДПИСЬЮ

Сертификат: 00ВВ056В7401СВ38D2В3576АСDС8425108

Владелец: ФЕДЕРАЛЬНАЯ СЛУЖБА ГОСУДАРСТВЕННОЙ
РЕГИСТРАЦИИ, КАДАСТРА И КАРТОГРАФИИ
Действителен: с 27.06.2023 по 19.09.2024

ПОЛНОЕ НАИМЕНОВАНИЕ ДОЛЖНОСТИ

инициалы, фамилия

Земельный участок

вид объекта недвижимости

Лист № 319 раздела 4

Всего листов раздела 4: 554

Всего разделов: 6

Всего листов выписки: 2072

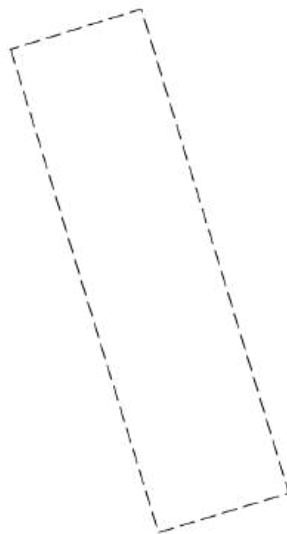
11.06.2024г. № КУВИ-001/2024-157716606

Кадастровый номер:

47:23:0000000:79

План (чертеж, схема) части земельного участка

Учетный номер части: 47:23:0000000:79/736



Масштаб 1:200

Условные обозначения:

ДОКУМЕНТ ПОДПИСАН
ЭЛЕКТРОННОЙ ПОДПИСЬЮ

Сертификат: 00ВВ056В7401СВ38D2В3576АСDС8425108

Владелец: ФЕДЕРАЛЬНАЯ СЛУЖБА ГОСУДАРСТВЕННОЙ
РЕГИСТРАЦИИ, КАДАСТРА И КАРТОГРАФИИ
Действителен: с 27.06.2023 по 19.09.2024

ПОЛНОЕ НАИМЕНОВАНИЕ ДОЛЖНОСТИ

инициалы, фамилия

Земельный участок

вид объекта недвижимости

Лист № 320 раздела 4

Всего листов раздела 4: 554

Всего разделов: 6

Всего листов выписки: 2072

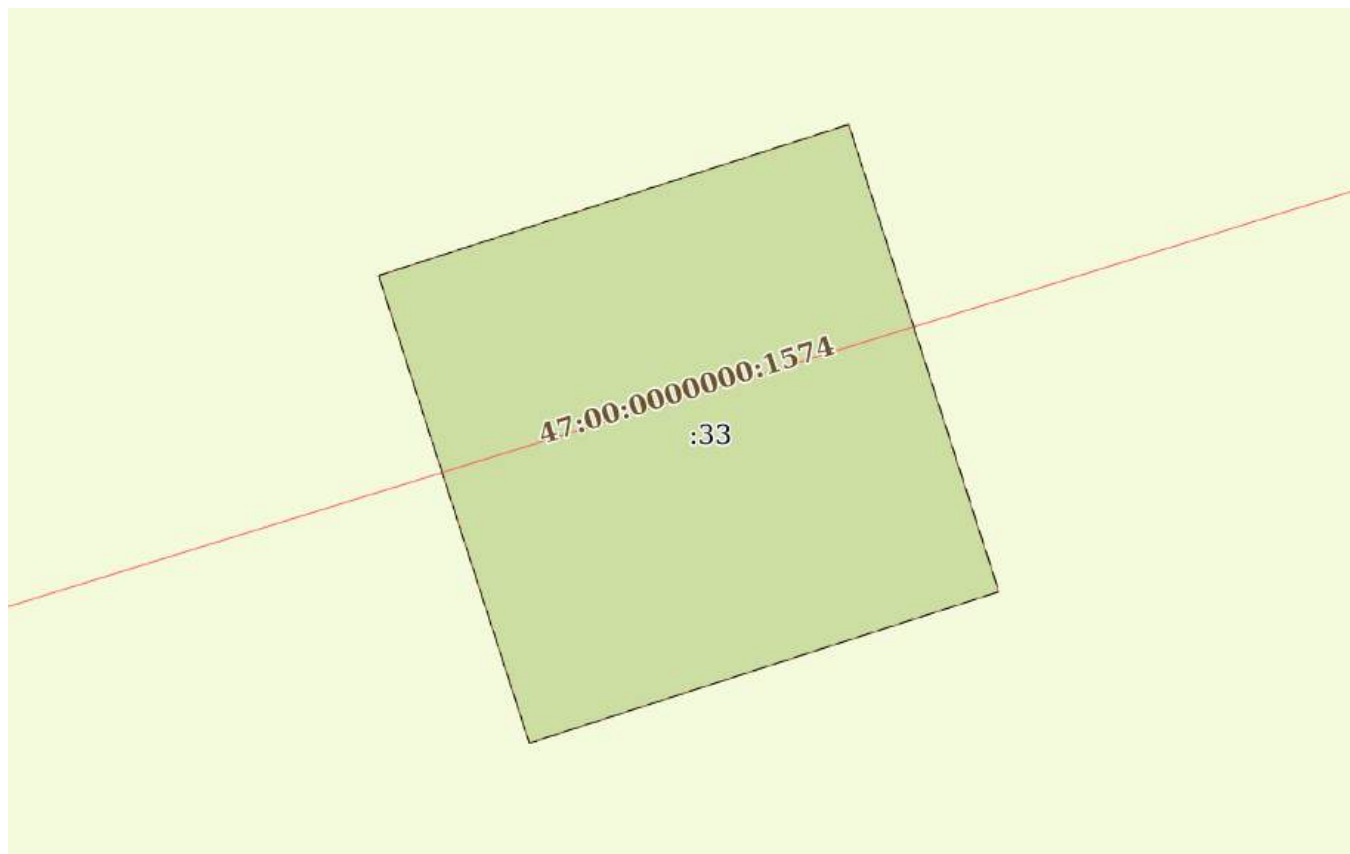
11.06.2024г. № КУВИ-001/2024-157716606

Кадастровый номер:

47:23:0000000:79

План (чертеж, схема) части земельного участка

Учетный номер части: 47:23:0000000:79/737



Масштаб 1:200

Условные обозначения:

ДОКУМЕНТ ПОДПИСАН
ЭЛЕКТРОННОЙ ПОДПИСЬЮ

Сертификат: 00BV056V7401CB38D2B3576ACDC8425108

Владелец: ФЕДЕРАЛЬНАЯ СЛУЖБА ГОСУДАРСТВЕННОЙ

РЕГИСТРАЦИИ, КАДАСТРА И КАРТОГРАФИИ

Действителен: с 27.06.2023 по 19.09.2024

полное наименование должности

инициалы, фамилия

Земельный участок

вид объекта недвижимости

Лист № 321 раздела 4

Всего листов раздела 4: 554

Всего разделов: 6

Всего листов выписки: 2072


11.06.2024г. № КУВИ-001/2024-157716606

Кадастровый номер:

47:23:0000000:79

План (чертеж, схема) части земельного участка

Учетный номер части: 47:23:0000000:79/738



Масштаб 1:200

Условные обозначения:

ДОКУМЕНТ ПОДПИСАН
ЭЛЕКТРОННОЙ ПОДПИСЬЮ

Сертификат: 00ВВ056В7401СВ38D2В3576АСDС8425108

Владелец: ФЕДЕРАЛЬНАЯ СЛУЖБА ГОСУДАРСТВЕННОЙ

РЕГИСТРАЦИИ, КАДАСТРА И КАРТОГРАФИИ

Действителен: с 27.06.2023 по 19.09.2024

полное наименование должности

инициалы, фамилия

Земельный участок

вид объекта недвижимости

Лист № 322 раздела 4

Всего листов раздела 4: 554

Всего разделов: 6

Всего листов выписки: 2072


11.06.2024г. № КУВИ-001/2024-157716606

Кадастровый номер:

47:23:0000000:79

План (чертеж, схема) части земельного участка

Учетный номер части: 47:23:0000000:79/739



Масштаб 1:200

Условные обозначения:

ДОКУМЕНТ ПОДПИСАН
ЭЛЕКТРОННОЙ ПОДПИСЬЮ

Сертификат: 00ВВ056В7401СВ38D2В3576АСDC8425108

Владелец: ФЕДЕРАЛЬНАЯ СЛУЖБА ГОСУДАРСТВЕННОЙ
РЕГИСТРАЦИИ, КАДАСТРА И КАРТОГРАФИИ
Действителен: с 27.06.2023 по 19.09.2024

ПОЛНОЕ НАИМЕНОВАНИЕ ДОЛЖНОСТИ

инициалы, фамилия

Земельный участок

вид объекта недвижимости

Лист № 323 раздела 4

Всего листов раздела 4: 554

Всего разделов: 6

Всего листов выписки: 2072

11.06.2024г. № КУВИ-001/2024-157716606

Кадастровый номер:

47:23:0000000:79

План (чертеж, схема) части земельного участка

Учетный номер части: 47:23:0000000:79/740

47:00:0000000:1574
47:23:0000000:79/740

Масштаб 1:200

Условные обозначения:



ДОКУМЕНТ ПОДПИСАН
ЭЛЕКТРОННОЙ ПОДПИСЬЮ

Сертификат: 00ВВ056В7401СВ38D2В3576АСDС8425108

Владелец: ФЕДЕРАЛЬНАЯ СЛУЖБА ГОСУДАРСТВЕННОЙ

РЕГИСТРАЦИИ, КАДАСТРА И КАРТОГРАФИИ

Действителен: с 27.06.2023 по 19.09.2024

полное наименование должности

инициалы, фамилия

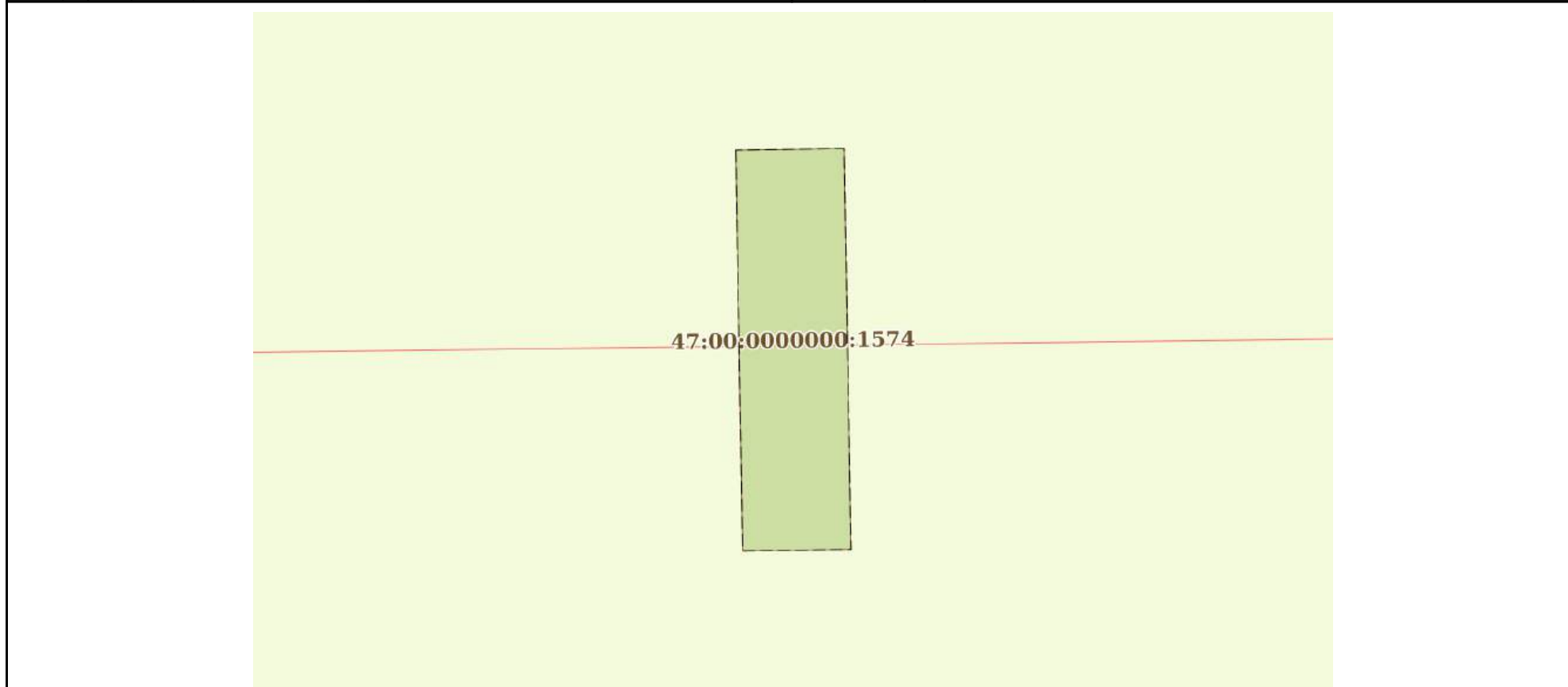
Земельный участок
вид объекта недвижимости

Лист № 324 раздела 4	Всего листов раздела 4: 554	Всего разделов: 6	Всего листов выписки: 2072
----------------------	-----------------------------	-------------------	----------------------------

11.06.2024г. № КУВИ-001/2024-157716606

Кадастровый номер: 47:23:0000000:79

План (чертеж, схема) части земельного участка Учетный номер части: 47:23:0000000:79/741



Масштаб 1:200 Условные обозначения:

	 ДОКУМЕНТ ПОДПИСАН ЭЛЕКТРОННОЙ ПОДПИСЬЮ Сертификат: 00BV056B7401CB38D2B3576ACDC8425108 Владелец: ФЕДЕРАЛЬНАЯ СЛУЖБА ГОСУДАРСТВЕННОЙ РЕГИСТРАЦИИ, КАДАСТРА И КАРТОГРАФИИ Действителен: с 27.06.2023 по 19.09.2024	
полное наименование должности	инициалы, фамилия	

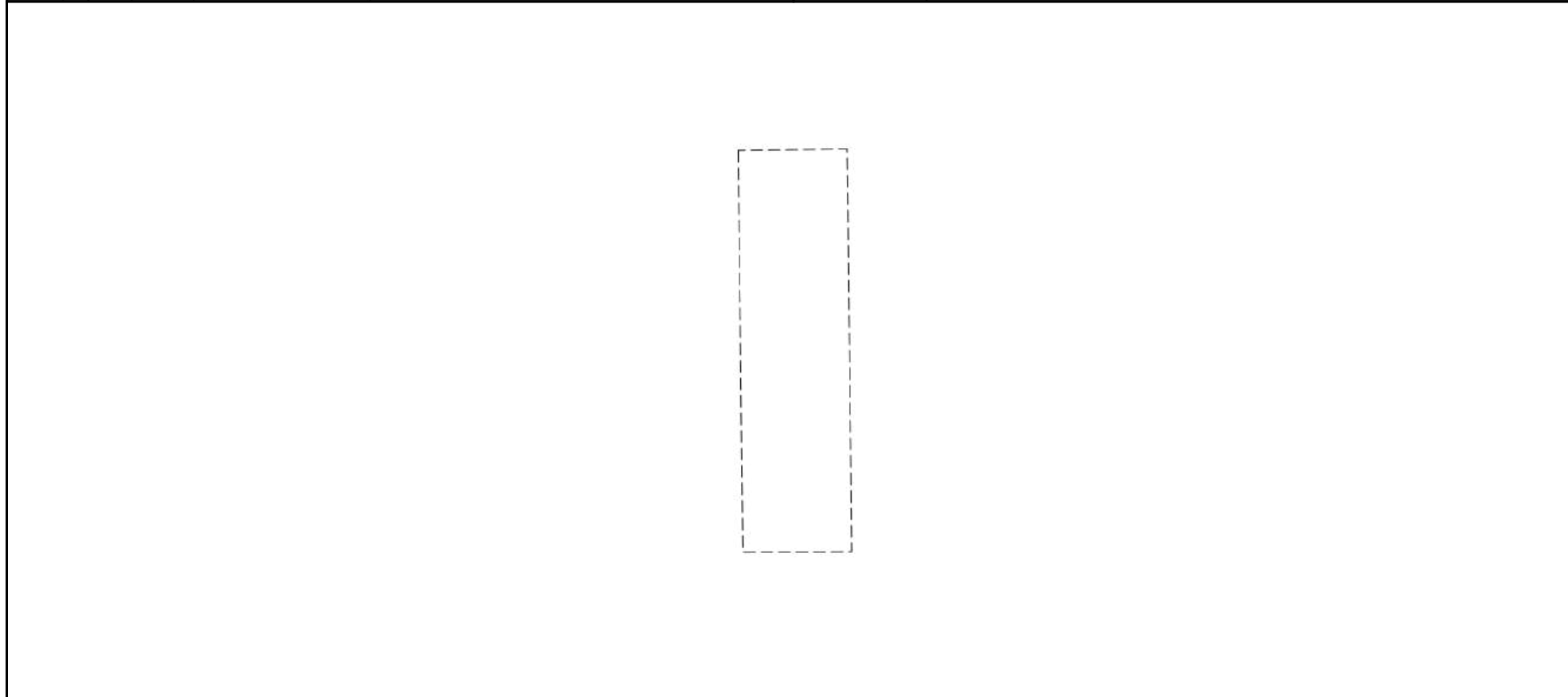
Земельный участок
вид объекта недвижимости

Лист № 325 раздела 4	Всего листов раздела 4: 554	Всего разделов: 6	Всего листов выписки: 2072
----------------------	-----------------------------	-------------------	----------------------------

11.06.2024г. № КУВИ-001/2024-157716606

Кадастровый номер: 47:23:0000000:79

План (чертеж, схема) части земельного участка Учетный номер части: 47:23:0000000:79/742



Масштаб 1:200 Условные обозначения:

полное наименование должности	инициалы, фамилия
-------------------------------	-------------------



ДОКУМЕНТ ПОДПИСАН
ЭЛЕКТРОННОЙ ПОДПИСЬЮ

Сертификат: 00ВВ056В7401СВ38D2В3576АСDС8425108
Владелец: ФЕДЕРАЛЬНАЯ СЛУЖБА ГОСУДАРСТВЕННОЙ
РЕГИСТРАЦИИ, КАДАСТРА И КАРТОГРАФИИ
Действителен: с 27.06.2023 по 19.09.2024

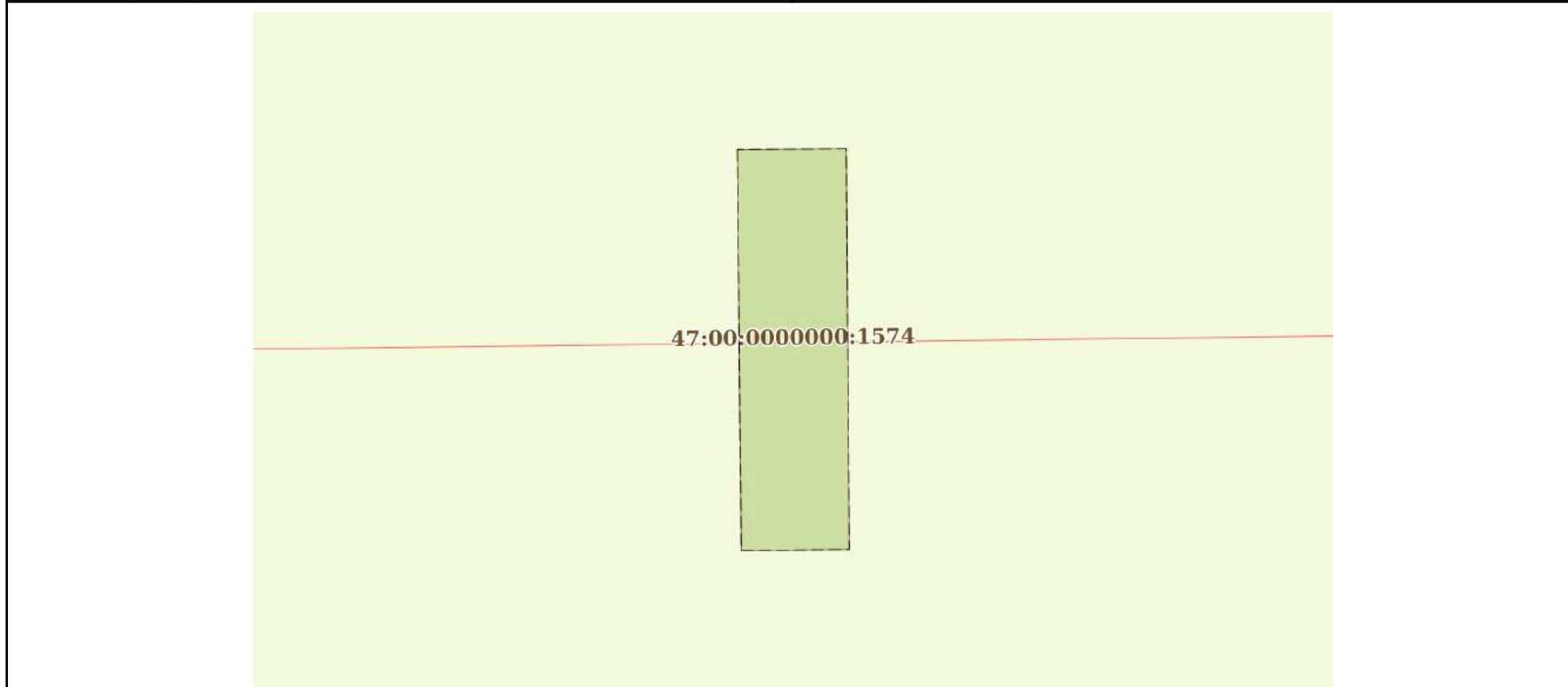
Земельный участок
вид объекта недвижимости

Лист № 326 раздела 4	Всего листов раздела 4: 554	Всего разделов: 6	Всего листов выписки: 2072
----------------------	-----------------------------	-------------------	----------------------------

11.06.2024г. № КУВИ-001/2024-157716606

Кадастровый номер: 47:23:0000000:79

План (чертеж, схема) части земельного участка Учетный номер части: 47:23:0000000:79/743



Масштаб 1:200 Условные обозначения:

	 ДОКУМЕНТ ПОДПИСАН ЭЛЕКТРОННОЙ ПОДПИСЬЮ Сертификат: 00BV056B7401CB38D2B3576ACDC8425108 Владелец: ФЕДЕРАЛЬНАЯ СЛУЖБА ГОСУДАРСТВЕННОЙ РЕГИСТРАЦИИ, КАДАСТРА И КАРТОГРАФИИ Действителен: с 27.06.2023 по 19.09.2024	
полное наименование должности		инициалы, фамилия

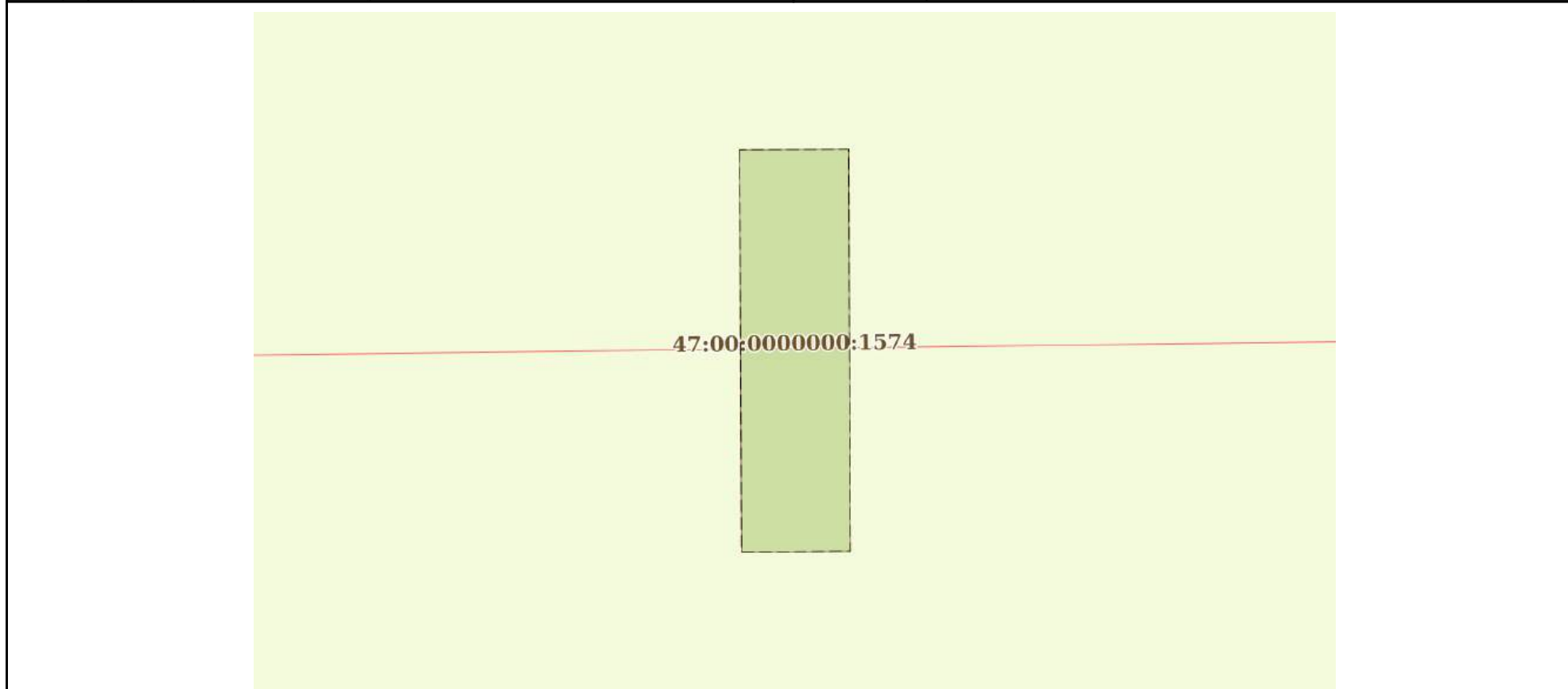
Земельный участок
вид объекта недвижимости

Лист № 327 раздела 4	Всего листов раздела 4: 554	Всего разделов: 6	Всего листов выписки: 2072
----------------------	-----------------------------	-------------------	----------------------------


11.06.2024г. № КУВИ-001/2024-157716606

Кадастровый номер: 47:23:0000000:79

План (чертеж, схема) части земельного участка Учетный номер части: 47:23:0000000:79/744



Масштаб 1:200 Условные обозначения:

	 ДОКУМЕНТ ПОДПИСАН ЭЛЕКТРОННОЙ ПОДПИСЬЮ Сертификат: 00BV056B7401CB38D2B3576ACDC8425108 Владелец: ФЕДЕРАЛЬНАЯ СЛУЖБА ГОСУДАРСТВЕННОЙ РЕГИСТРАЦИИ, КАДАСТРА И КАРТОГРАФИИ Действителен: с 27.06.2023 по 19.09.2024	
полное наименование должности	инициалы, фамилия	

Земельный участок

вид объекта недвижимости

Лист № 328 раздела 4

Всего листов раздела 4: 554

Всего разделов: 6

Всего листов выписки: 2072


11.06.2024г. № КУВИ-001/2024-157716606

Кадастровый номер:

47:23:0000000:79

План (чертеж, схема) части земельного участка

Учетный номер части: 47:23:0000000:79/745



Масштаб 1:200

Условные обозначения:

ДОКУМЕНТ ПОДПИСАН
ЭЛЕКТРОННОЙ ПОДПИСЬЮ

Сертификат: 00ВВ056В7401СВ38D2В3576АСDC8425108

Владелец: ФЕДЕРАЛЬНАЯ СЛУЖБА ГОСУДАРСТВЕННОЙ

РЕГИСТРАЦИИ, КАДАСТРА И КАРТОГРАФИИ

Действителен: с 27.06.2023 по 19.09.2024

полное наименование должности

инициалы, фамилия

Земельный участок

вид объекта недвижимости

Лист № 329 раздела 4

Всего листов раздела 4: 554

Всего разделов: 6

Всего листов выписки: 2072

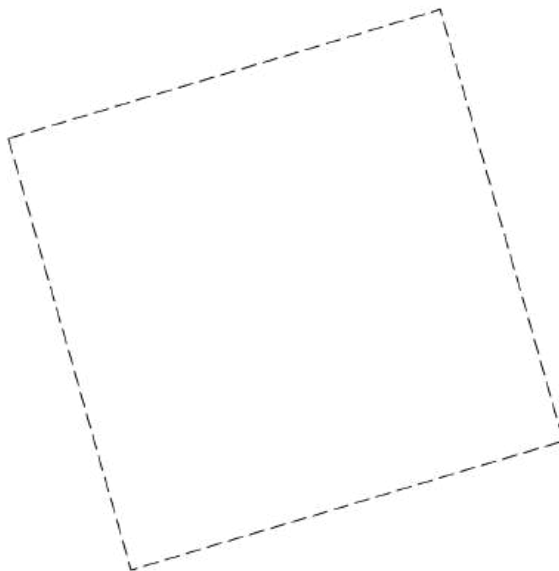
11.06.2024г. № КУВИ-001/2024-157716606

Кадастровый номер:

47:23:0000000:79

План (чертеж, схема) части земельного участка

Учетный номер части: 47:23:0000000:79/746



Масштаб 1:200

Условные обозначения:

ДОКУМЕНТ ПОДПИСАН
ЭЛЕКТРОННОЙ ПОДПИСЬЮ

Сертификат: 00ВВ056В7401СВ38D2В3576АСDC8425108

Владелец: ФЕДЕРАЛЬНАЯ СЛУЖБА ГОСУДАРСТВЕННОЙ
РЕГИСТРАЦИИ, КАДАСТРА И КАРТОГРАФИИ
Действителен: с 27.06.2023 по 19.09.2024

полное наименование должности

инициалы, фамилия

Земельный участок

вид объекта недвижимости

Лист № 330 раздела 4

Всего листов раздела 4: 554

Всего разделов: 6

Всего листов выписки: 2072

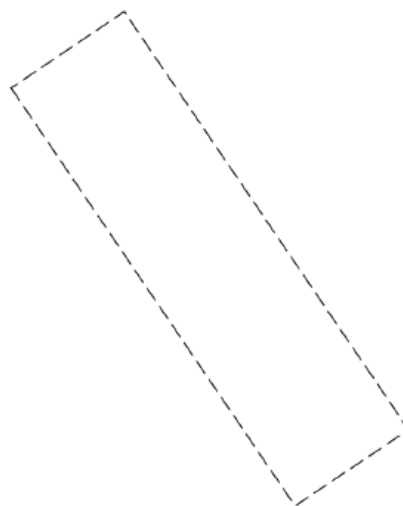
11.06.2024г. № КУВИ-001/2024-157716606

Кадастровый номер:

47:23:0000000:79

План (чертеж, схема) части земельного участка

Учетный номер части: 47:23:0000000:79/747



Масштаб 1:200

Условные обозначения:

ДОКУМЕНТ ПОДПИСАН
ЭЛЕКТРОННОЙ ПОДПИСЬЮ

Сертификат: 00ВВ056В7401СВ38D2В3576АСDС8425108

Владелец: ФЕДЕРАЛЬНАЯ СЛУЖБА ГОСУДАРСТВЕННОЙ
РЕГИСТРАЦИИ, КАДАСТРА И КАРТОГРАФИИ
Действителен: с 27.06.2023 по 19.09.2024

полное наименование должности

инициалы, фамилия

Земельный участок

вид объекта недвижимости

Лист № 331 раздела 4

Всего листов раздела 4: 554

Всего разделов: 6

Всего листов выписки: 2072


11.06.2024г. № КУВИ-001/2024-157716606

Кадастровый номер:

47:23:0000000:79

План (чертеж, схема) части земельного участка

Учетный номер части: 47:23:0000000:79/748



Масштаб 1:200

Условные обозначения:

ДОКУМЕНТ ПОДПИСАН
ЭЛЕКТРОННОЙ ПОДПИСЬЮ

Сертификат: 00ВВ056В7401СВ38D2В3576АСDС8425108

Владелец: ФЕДЕРАЛЬНАЯ СЛУЖБА ГОСУДАРСТВЕННОЙ
РЕГИСТРАЦИИ, КАДАСТРА И КАРТОГРАФИИ
Действителен: с 27.06.2023 по 19.09.2024

полное наименование должности

инициалы, фамилия

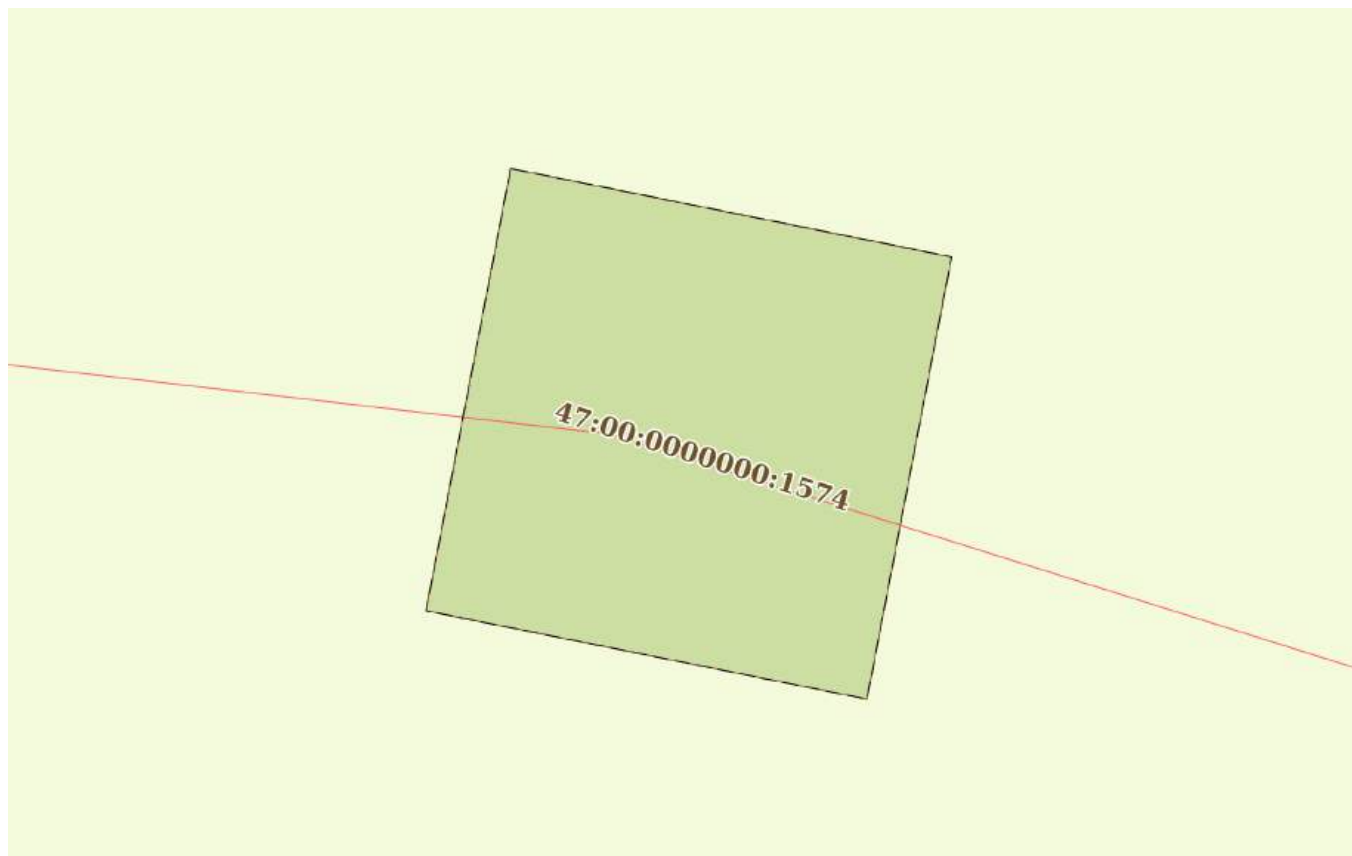
Земельный участок
вид объекта недвижимости

Лист № 332 раздела 4	Всего листов раздела 4: 554	Всего разделов: 6	Всего листов выписки: 2072
----------------------	-----------------------------	-------------------	----------------------------

11.06.2024г. № КУВИ-001/2024-157716606


Кадастровый номер: 47:23:0000000:79

План (чертеж, схема) части земельного участка Учетный номер части: 47:23:0000000:79/749



Масштаб 1:200 Условные обозначения:

полное наименование должности	инициалы, фамилия
-------------------------------	-------------------



**ДОКУМЕНТ ПОДПИСАН
ЭЛЕКТРОННОЙ ПОДПИСЬЮ**

Сертификат: 00BV056B7401CB38D2B3576ACDC8425108
 Владелец: ФЕДЕРАЛЬНАЯ СЛУЖБА ГОСУДАРСТВЕННОЙ
 РЕГИСТРАЦИИ, КАДАСТРА И КАРТОГРАФИИ
 Действителен: с 27.06.2023 по 19.09.2024

Земельный участок

вид объекта недвижимости

Лист № 333 раздела 4

Всего листов раздела 4: 554

Всего разделов: 6

Всего листов выписки: 2072

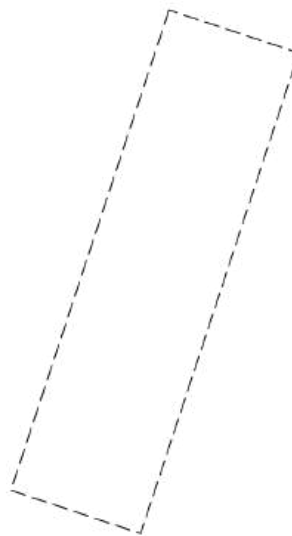
11.06.2024г. № КУВИ-001/2024-157716606

Кадастровый номер:

47:23:0000000:79

План (чертеж, схема) части земельного участка

Учетный номер части: 47:23:0000000:79/750



Масштаб 1:200

Условные обозначения:

ДОКУМЕНТ ПОДПИСАН
ЭЛЕКТРОННОЙ ПОДПИСЬЮ

Сертификат: 00ВВ056В7401СВ38D2В3576АСDС8425108

Владелец: ФЕДЕРАЛЬНАЯ СЛУЖБА ГОСУДАРСТВЕННОЙ

РЕГИСТРАЦИИ, КАДАСТРА И КАРТОГРАФИИ

Действителен: с 27.06.2023 по 19.09.2024

полное наименование должности

инициалы, фамилия

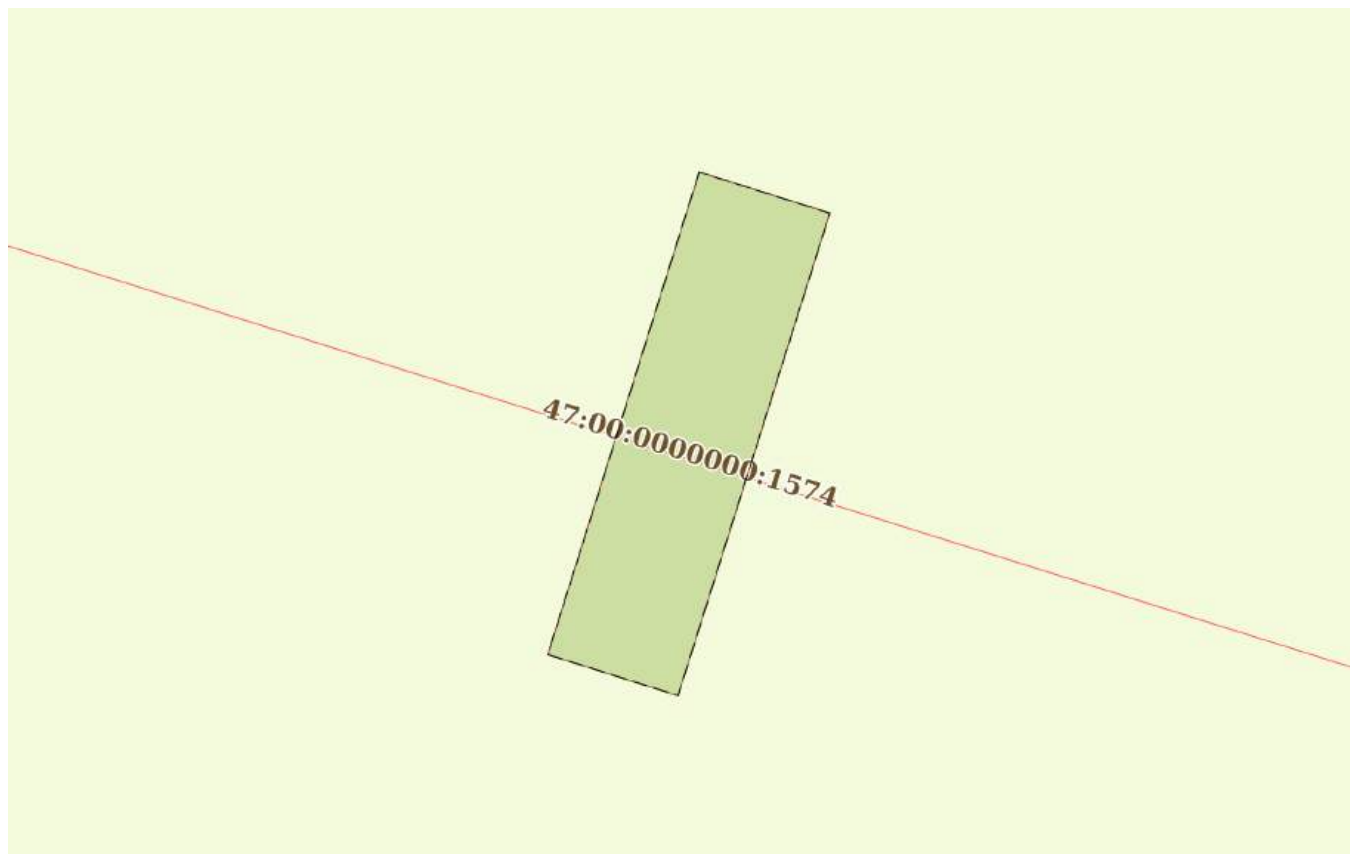
Земельный участок
вид объекта недвижимости

Лист № 334 раздела 4	Всего листов раздела 4: 554	Всего разделов: 6	Всего листов выписки: 2072
----------------------	-----------------------------	-------------------	----------------------------

11.06.2024г. № КУВИ-001/2024-157716606

Кадастровый номер: 47:23:0000000:79

План (чертеж, схема) части земельного участка Учетный номер части: 47:23:0000000:79/751



Масштаб 1:200 Условные обозначения:

полное наименование должности	инициалы, фамилия
-------------------------------	-------------------



**ДОКУМЕНТ ПОДПИСАН
ЭЛЕКТРОННОЙ ПОДПИСЬЮ**

Сертификат: 00BV056B7401CB38D2B3576ACDC8425108
 Владелец: ФЕДЕРАЛЬНАЯ СЛУЖБА ГОСУДАРСТВЕННОЙ
 РЕГИСТРАЦИИ, КАДАСТРА И КАРТОГРАФИИ
 Действителен: с 27.06.2023 по 19.09.2024

Земельный участок

вид объекта недвижимости

Лист № 335 раздела 4

Всего листов раздела 4: 554

Всего разделов: 6

Всего листов выписки: 2072


11.06.2024г. № КУВИ-001/2024-157716606

Кадастровый номер:

47:23:0000000:79

План (чертеж, схема) части земельного участка

Учетный номер части: 47:23:0000000:79/752



Масштаб 1:200

Условные обозначения:

ДОКУМЕНТ ПОДПИСАН
ЭЛЕКТРОННОЙ ПОДПИСЬЮ

Сертификат: 00ВВ056В7401СВ38D2В3576АСDС8425108

Владелец: ФЕДЕРАЛЬНАЯ СЛУЖБА ГОСУДАРСТВЕННОЙ
РЕГИСТРАЦИИ, КАДАСТРА И КАРТОГРАФИИ
Действителен: с 27.06.2023 по 19.09.2024

полное наименование должности

инициалы, фамилия

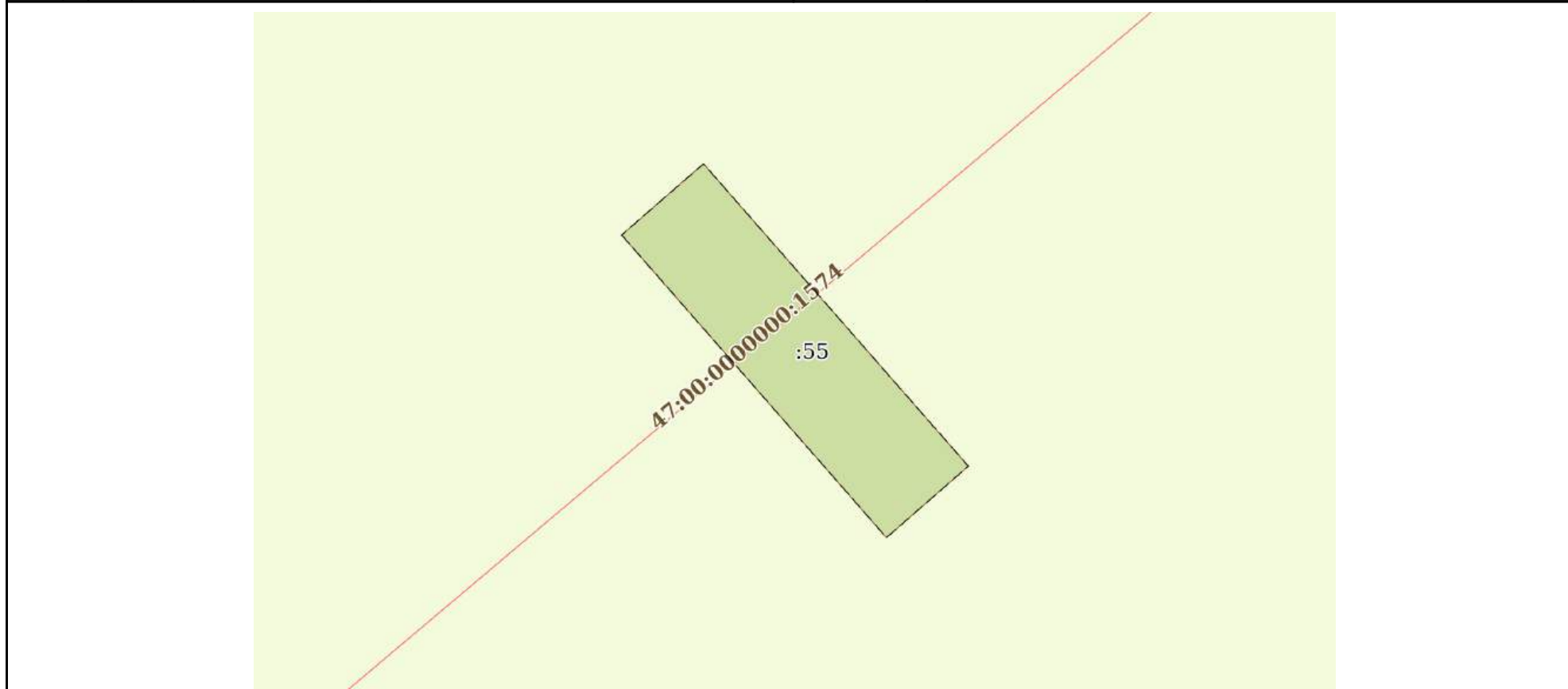
Земельный участок
вид объекта недвижимости

Лист № 336 раздела 4	Всего листов раздела 4: 554	Всего разделов: 6	Всего листов выписки: 2072
----------------------	-----------------------------	-------------------	----------------------------

11.06.2024г. № КУВИ-001/2024-157716606

Кадастровый номер: 47:23:0000000:79

План (чертеж, схема) части земельного участка Учетный номер части: 47:23:0000000:79/753



Масштаб 1:200 Условные обозначения:

полное наименование должности	инициалы, фамилия
-------------------------------	-------------------



**ДОКУМЕНТ ПОДПИСАН
ЭЛЕКТРОННОЙ ПОДПИСЬЮ**

Сертификат: 00ВВ056В7401СВ38D2В3576АСDС8425108
 Владелец: ФЕДЕРАЛЬНАЯ СЛУЖБА ГОСУДАРСТВЕННОЙ
 РЕГИСТРАЦИИ, КАДАСТРА И КАРТОГРАФИИ
 Действителен: с 27.06.2023 по 19.09.2024

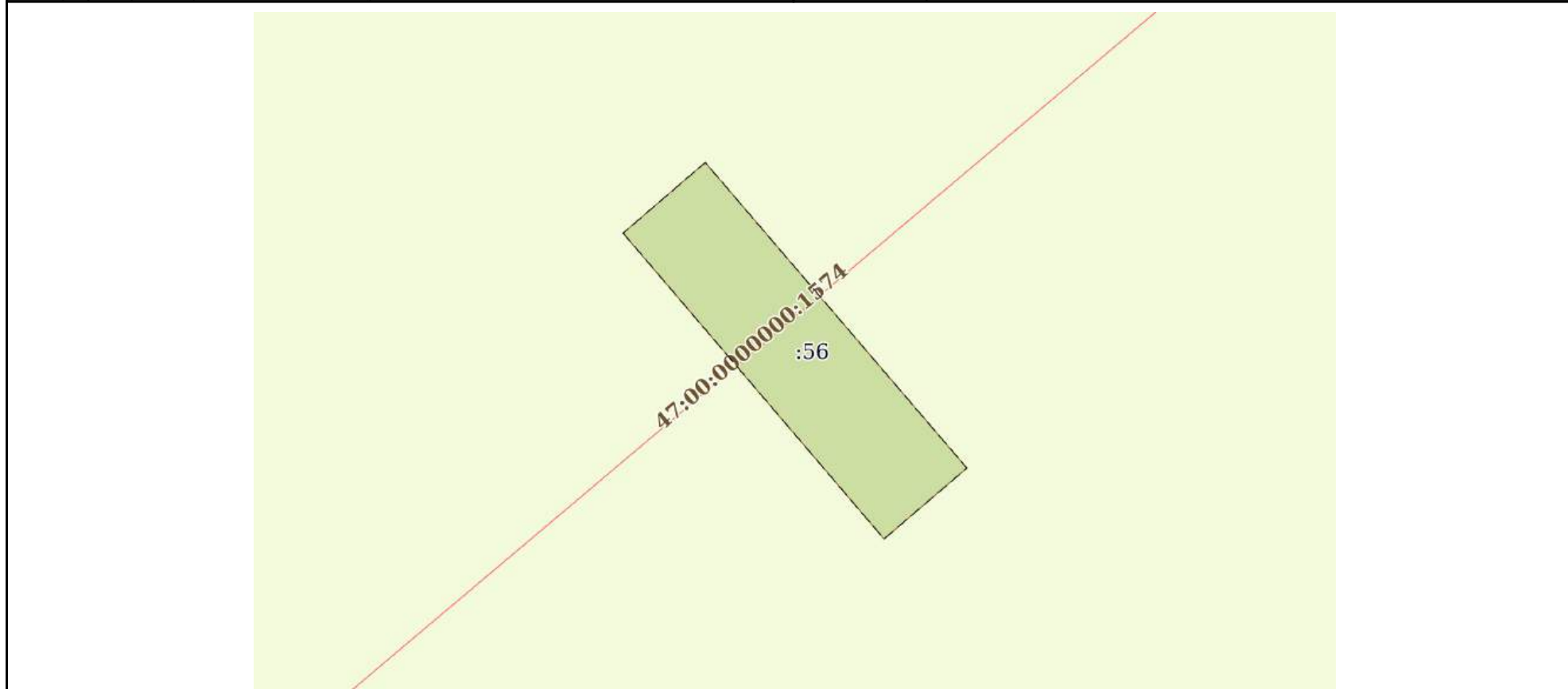
Земельный участок
вид объекта недвижимости

Лист № 337 раздела 4	Всего листов раздела 4: 554	Всего разделов: 6	Всего листов выписки: 2072
----------------------	-----------------------------	-------------------	----------------------------

11.06.2024г. № КУВИ-001/2024-157716606

Кадастровый номер: 47:23:0000000:79

План (чертеж, схема) части земельного участка Учетный номер части: 47:23:0000000:79/754



Масштаб 1:200 Условные обозначения:

полное наименование должности	инициалы, фамилия
-------------------------------	-------------------



ДОКУМЕНТ ПОДПИСАН
ЭЛЕКТРОННОЙ ПОДПИСЬЮ

Сертификат: 00ВВ056В7401СВ38D2В3576АСDС8425108
Владелец: ФЕДЕРАЛЬНАЯ СЛУЖБА ГОСУДАРСТВЕННОЙ
РЕГИСТРАЦИИ, КАДАСТРА И КАРТОГРАФИИ
Действителен: с 27.06.2023 по 19.09.2024

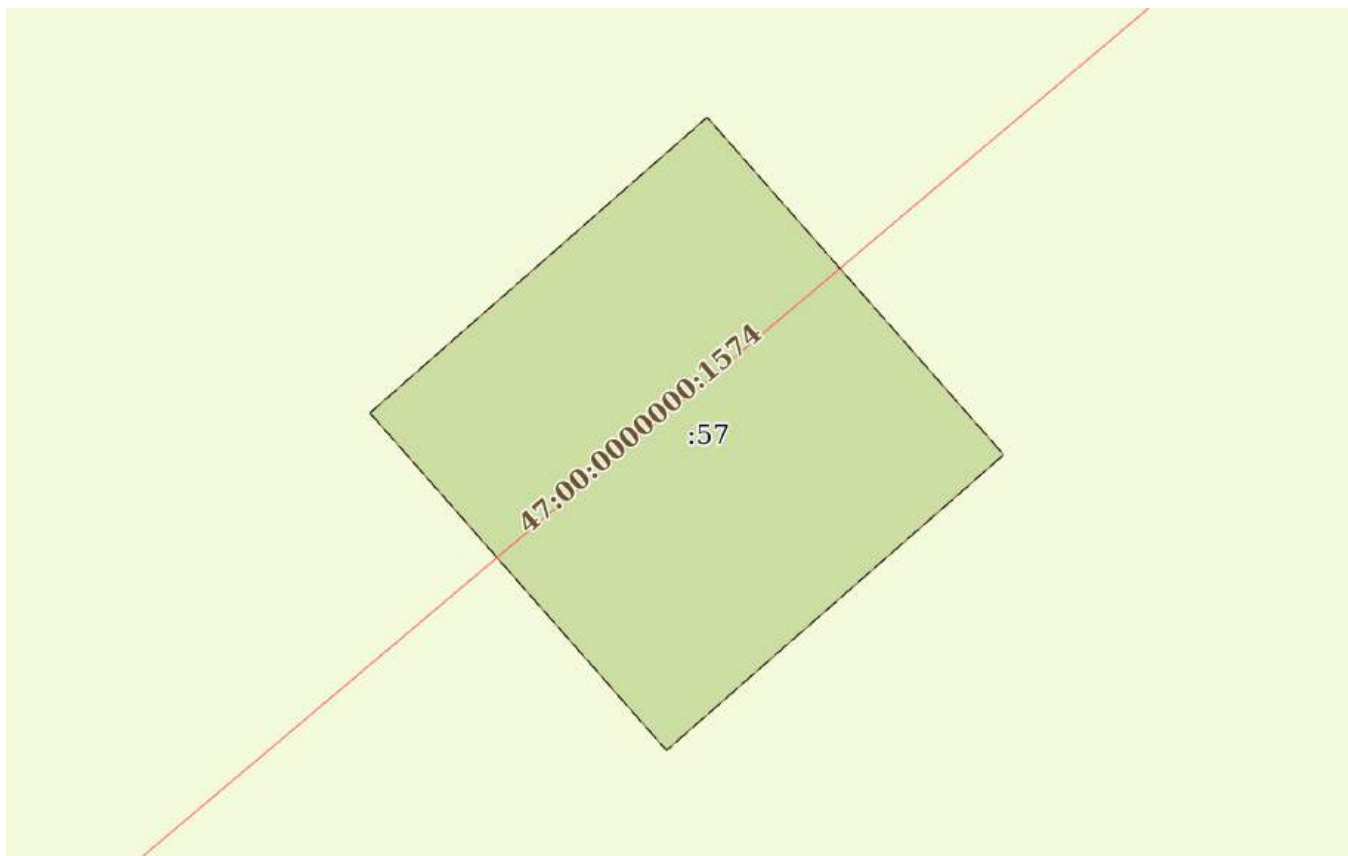
Земельный участок
вид объекта недвижимости

Лист № 338 раздела 4	Всего листов раздела 4: 554	Всего разделов: 6	Всего листов выписки: 2072
----------------------	-----------------------------	-------------------	----------------------------

11.06.2024г. № КУВИ-001/2024-157716606

Кадастровый номер: 47:23:0000000:79

План (чертеж, схема) части земельного участка Учетный номер части: 47:23:0000000:79/755



Масштаб 1:200 Условные обозначения:

полное наименование должности	инициалы, фамилия
-------------------------------	-------------------



ДОКУМЕНТ ПОДПИСАН
ЭЛЕКТРОННОЙ ПОДПИСЬЮ

Сертификат: 00ВВ056В7401СВ38D2В3576АСDС8425108
Владелец: ФЕДЕРАЛЬНАЯ СЛУЖБА ГОСУДАРСТВЕННОЙ
РЕГИСТРАЦИИ, КАДАСТРА И КАРТОГРАФИИ
Действителен: с 27.06.2023 по 19.09.2024

Земельный участок

вид объекта недвижимости

Лист № 339 раздела 4

Всего листов раздела 4: 554

Всего разделов: 6

Всего листов выписки: 2072

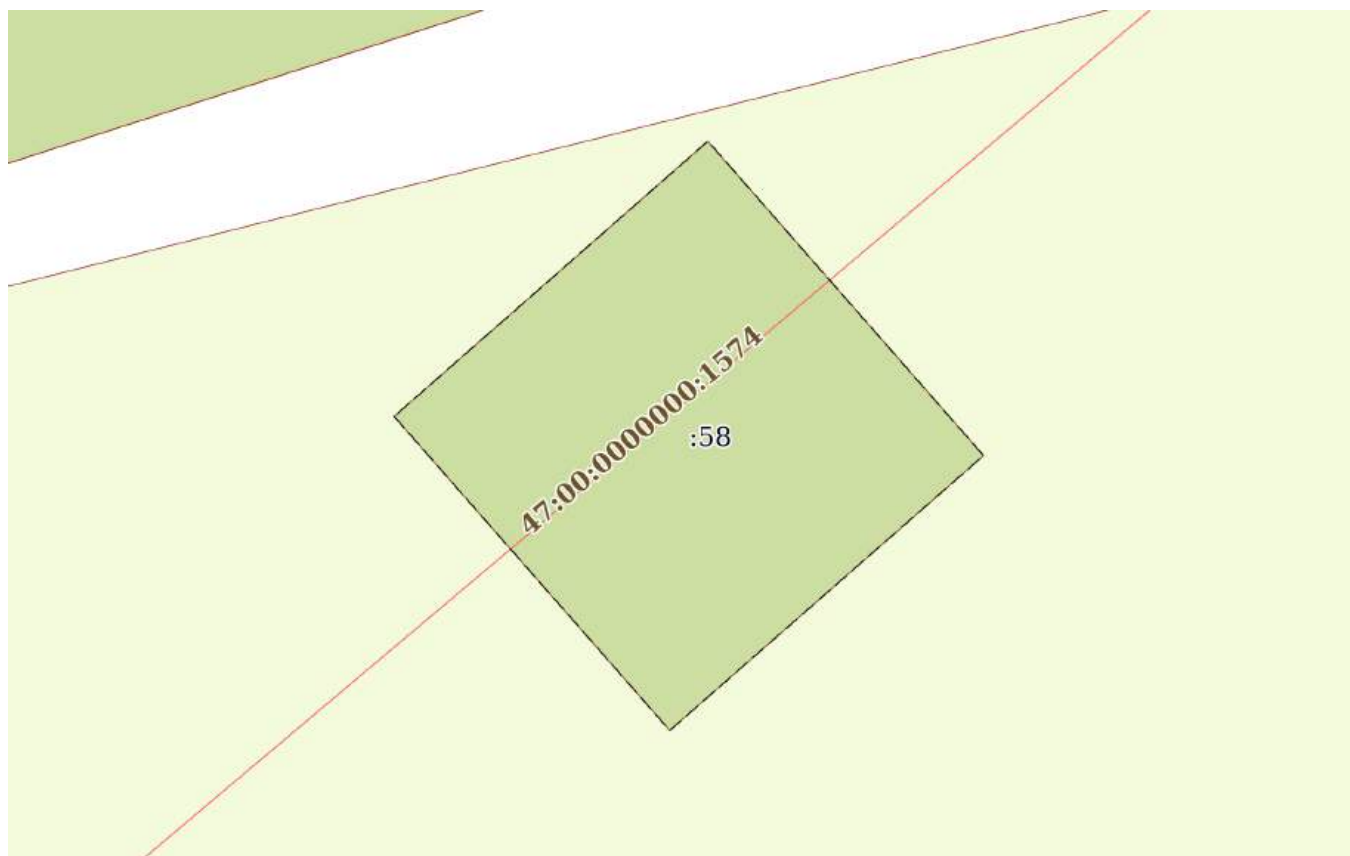
11.06.2024г. № КУВИ-001/2024-157716606

Кадастровый номер:

47:23:0000000:79

План (чертеж, схема) части земельного участка

Учетный номер части: 47:23:0000000:79/756



Масштаб 1:200

Условные обозначения:

ДОКУМЕНТ ПОДПИСАН
ЭЛЕКТРОННОЙ ПОДПИСЬЮ

Сертификат: 00ВВ056В7401СВ38D2В3576АСDC8425108

Владелец: ФЕДЕРАЛЬНАЯ СЛУЖБА ГОСУДАРСТВЕННОЙ
РЕГИСТРАЦИИ, КАДАСТРА И КАРТОГРАФИИ
Действителен: с 27.06.2023 по 19.09.2024

полное наименование должности

инициалы, фамилия

Земельный участок

вид объекта недвижимости

Лист № 340 раздела 4

Всего листов раздела 4: 554

Всего разделов: 6

Всего листов выписки: 2072


11.06.2024г. № КУВИ-001/2024-157716606

Кадастровый номер:

47:23:0000000:79

План (чертеж, схема) части земельного участка

Учетный номер части: 47:23:0000000:79/757



Масштаб 1:200

Условные обозначения:

ДОКУМЕНТ ПОДПИСАН
ЭЛЕКТРОННОЙ ПОДПИСЬЮ

Сертификат: 00ВВ056В7401СВ38D2В3576АСDC8425108

Владелец: ФЕДЕРАЛЬНАЯ СЛУЖБА ГОСУДАРСТВЕННОЙ
РЕГИСТРАЦИИ, КАДАСТРА И КАРТОГРАФИИ
Действителен: с 27.06.2023 по 19.09.2024

полное наименование должности

инициалы, фамилия

Земельный участок

вид объекта недвижимости

Лист № 341 раздела 4

Всего листов раздела 4: 554

Всего разделов: 6

Всего листов выписки: 2072

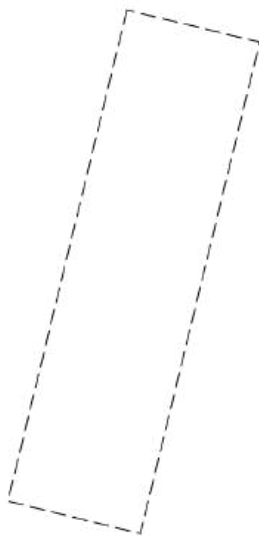
11.06.2024г. № КУВИ-001/2024-157716606

Кадастровый номер:

47:23:0000000:79

План (чертеж, схема) части земельного участка

Учетный номер части: 47:23:0000000:79/758



Масштаб 1:200

Условные обозначения:

ДОКУМЕНТ ПОДПИСАН
ЭЛЕКТРОННОЙ ПОДПИСЬЮ

Сертификат: 00ВВ056В7401СВ38D2В3576АСDС8425108

Владелец: ФЕДЕРАЛЬНАЯ СЛУЖБА ГОСУДАРСТВЕННОЙ

РЕГИСТРАЦИИ, КАДАСТРА И КАРТОГРАФИИ

Действителен: с 27.06.2023 по 19.09.2024

полное наименование должности

инициалы, фамилия

Земельный участок

вид объекта недвижимости

Лист № 342 раздела 4

Всего листов раздела 4: 554

Всего разделов: 6

Всего листов выписки: 2072

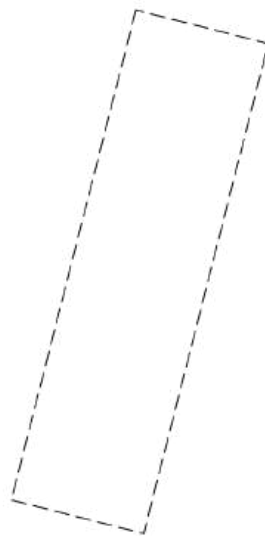
11.06.2024г. № КУВИ-001/2024-157716606

Кадастровый номер:

47:23:0000000:79

План (чертеж, схема) части земельного участка

Учетный номер части: 47:23:0000000:79/759



Масштаб 1:200

Условные обозначения:

ДОКУМЕНТ ПОДПИСАН
ЭЛЕКТРОННОЙ ПОДПИСЬЮ

Сертификат: 00ВВ056В7401СВ38D2В3576АСDС8425108

Владелец: ФЕДЕРАЛЬНАЯ СЛУЖБА ГОСУДАРСТВЕННОЙ

РЕГИСТРАЦИИ, КАДАСТРА И КАРТОГРАФИИ

Действителен: с 27.06.2023 по 19.09.2024

полное наименование должности

инициалы, фамилия

Земельный участок

вид объекта недвижимости

Лист № 343 раздела 4

Всего листов раздела 4: 554

Всего разделов: 6

Всего листов выписки: 2072

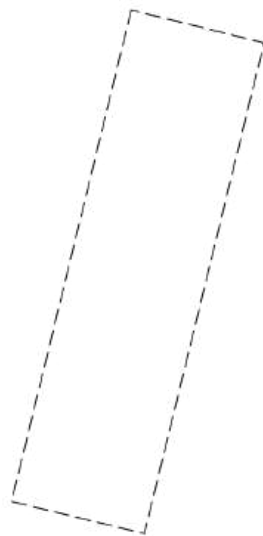
11.06.2024г. № КУВИ-001/2024-157716606

Кадастровый номер:

47:23:0000000:79

План (чертеж, схема) части земельного участка

Учетный номер части: 47:23:0000000:79/760



Масштаб 1:200

Условные обозначения:

ДОКУМЕНТ ПОДПИСАН
ЭЛЕКТРОННОЙ ПОДПИСЬЮ

Сертификат: 00ВВ056В7401СВ38D2В3576АСDC8425108

Владелец: ФЕДЕРАЛЬНАЯ СЛУЖБА ГОСУДАРСТВЕННОЙ

РЕГИСТРАЦИИ, КАДАСТРА И КАРТОГРАФИИ

Действителен: с 27.06.2023 по 19.09.2024

полное наименование должности

инициалы, фамилия

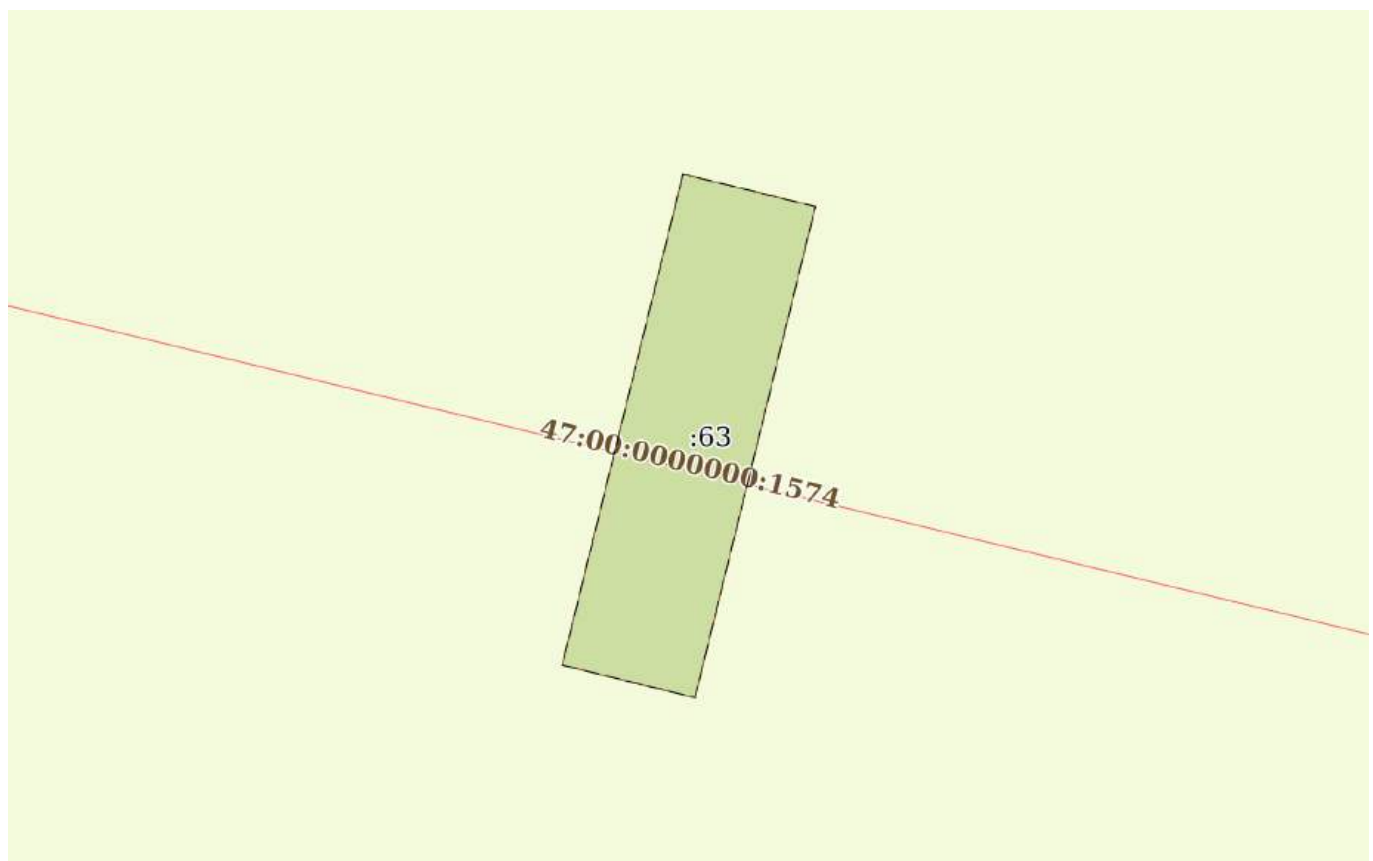
Земельный участок
вид объекта недвижимости

Лист № 344 раздела 4	Всего листов раздела 4: 554	Всего разделов: 6	Всего листов выписки: 2072
----------------------	-----------------------------	-------------------	----------------------------

11.06.2024г. № КУВИ-001/2024-157716606

Кадастровый номер: 47:23:0000000:79

План (чертеж, схема) части земельного участка Учетный номер части: 47:23:0000000:79/761



Масштаб 1:200 Условные обозначения:

полное наименование должности	инициалы, фамилия
-------------------------------	-------------------



ДОКУМЕНТ ПОДПИСАН
ЭЛЕКТРОННОЙ ПОДПИСЬЮ

Сертификат: 00BV056B7401CB38D2B3576ACDC8425108
Владелец: ФЕДЕРАЛЬНАЯ СЛУЖБА ГОСУДАРСТВЕННОЙ
РЕГИСТРАЦИИ, КАДАСТРА И КАРТОГРАФИИ
Действителен: с 27.06.2023 по 19.09.2024

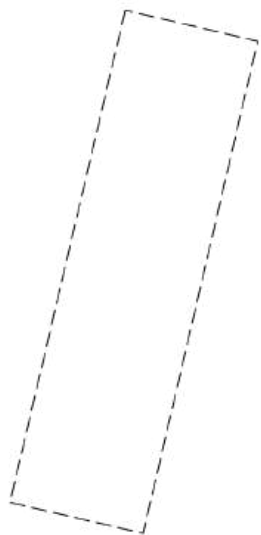
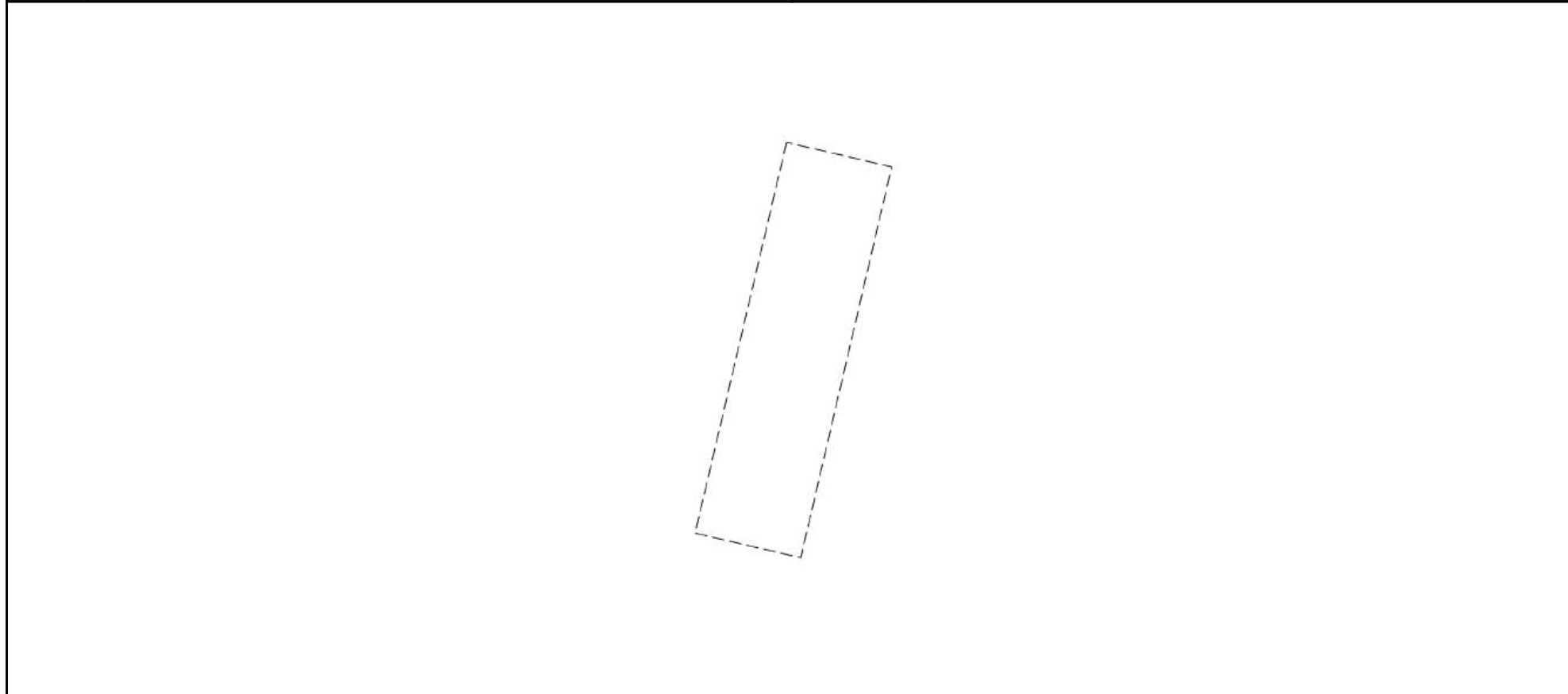
Земельный участок
вид объекта недвижимости

Лист № 345 раздела 4	Всего листов раздела 4: 554	Всего разделов: 6	Всего листов выписки: 2072
----------------------	-----------------------------	-------------------	----------------------------

11.06.2024г. № КУВИ-001/2024-157716606

Кадастровый номер: 47:23:0000000:79

План (чертеж, схема) части земельного участка Учетный номер части: 47:23:0000000:79/762



Масштаб 1:200 Условные обозначения:

полное наименование должности	инициалы, фамилия
-------------------------------	-------------------



**ДОКУМЕНТ ПОДПИСАН
ЭЛЕКТРОННОЙ ПОДПИСЬЮ**

Сертификат: 00ВВ056В7401СВ38D2В3576АСDС8425108
 Владелец: ФЕДЕРАЛЬНАЯ СЛУЖБА ГОСУДАРСТВЕННОЙ
 РЕГИСТРАЦИИ, КАДАСТРА И КАРТОГРАФИИ
 Действителен: с 27.06.2023 по 19.09.2024

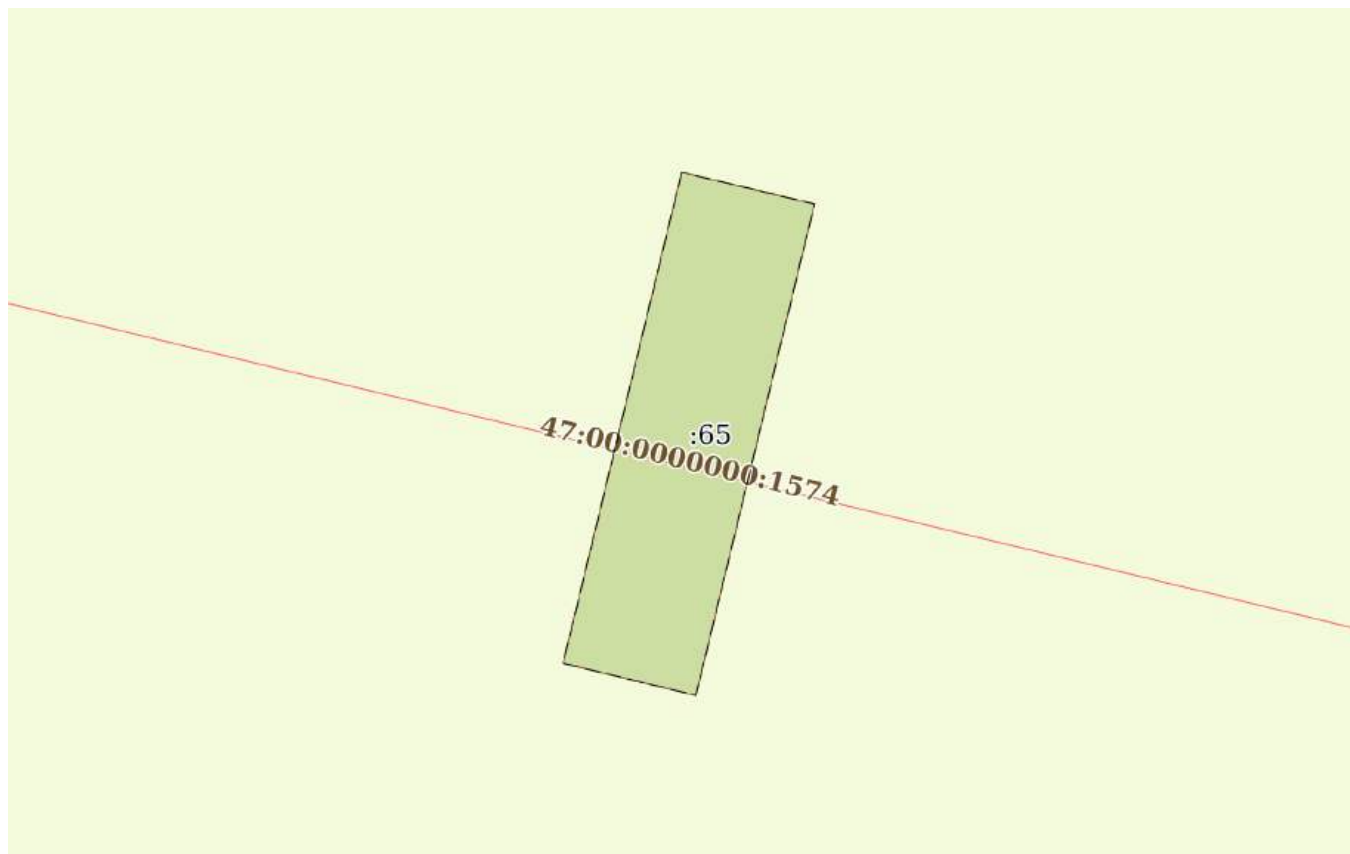
Земельный участок
вид объекта недвижимости

Лист № 346 раздела 4	Всего листов раздела 4: 554	Всего разделов: 6	Всего листов выписки: 2072
----------------------	-----------------------------	-------------------	----------------------------

11.06.2024г. № КУВИ-001/2024-157716606

Кадастровый номер:	47:23:0000000:79
--------------------	------------------

План (чертеж, схема) части земельного участка	Учетный номер части: 47:23:0000000:79/763
---	---



Масштаб 1:200	Условные обозначения:	
---------------	-----------------------	--

	 ДОКУМЕНТ ПОДПИСАН ЭЛЕКТРОННОЙ ПОДПИСЬЮ Сертификат: 00BV056B7401CB38D2B3576ACDC8425108 Владелец: ФЕДЕРАЛЬНАЯ СЛУЖБА ГОСУДАРСТВЕННОЙ РЕГИСТРАЦИИ, КАДАСТРА И КАРТОГРАФИИ Действителен: с 27.06.2023 по 19.09.2024	
полное наименование должности	инициалы, фамилия	

Земельный участок

вид объекта недвижимости

Лист № 347 раздела 4

Всего листов раздела 4: 554

Всего разделов: 6

Всего листов выписки: 2072


11.06.2024г. № КУВИ-001/2024-157716606

Кадастровый номер:

47:23:0000000:79

План (чертеж, схема) части земельного участка

Учетный номер части: 47:23:0000000:79/764



Масштаб 1:200

Условные обозначения:

ДОКУМЕНТ ПОДПИСАН
ЭЛЕКТРОННОЙ ПОДПИСЬЮ

Сертификат: 00ВВ056В7401СВ38D2В3576АСDС8425108

Владелец: ФЕДЕРАЛЬНАЯ СЛУЖБА ГОСУДАРСТВЕННОЙ
РЕГИСТРАЦИИ, КАДАСТРА И КАРТОГРАФИИ
Действителен: с 27.06.2023 по 19.09.2024

полное наименование должности

инициалы, фамилия

Земельный участок

вид объекта недвижимости

Лист № 348 раздела 4

Всего листов раздела 4: 554

Всего разделов: 6

Всего листов выписки: 2072

11.06.2024г. № КУВИ-001/2024-157716606

Кадастровый номер:

47:23:0000000:79

План (чертеж, схема) части земельного участка

Учетный номер части: 47:23:0000000:79/765



Масштаб 1:200

Условные обозначения:

ДОКУМЕНТ ПОДПИСАН
ЭЛЕКТРОННОЙ ПОДПИСЬЮ

Сертификат: 00ВВ056В7401СВ38D2В3576АСDС8425108

Владелец: ФЕДЕРАЛЬНАЯ СЛУЖБА ГОСУДАРСТВЕННОЙ
РЕГИСТРАЦИИ, КАДАСТРА И КАРТОГРАФИИ
Действителен: с 27.06.2023 по 19.09.2024

полное наименование должности

инициалы, фамилия

Земельный участок

вид объекта недвижимости

Лист № 349 раздела 4

Всего листов раздела 4: 554

Всего разделов: 6

Всего листов выписки: 2072

11.06.2024г. № КУВИ-001/2024-157716606

Кадастровый номер:

47:23:0000000:79

План (чертеж, схема) части земельного участка

Учетный номер части: 47:23:0000000:79/766



Масштаб 1:200

Условные обозначения:

ДОКУМЕНТ ПОДПИСАН
ЭЛЕКТРОННОЙ ПОДПИСЬЮ

Сертификат: 00ВВ056В7401СВ38D2В3576АСDС8425108

Владелец: ФЕДЕРАЛЬНАЯ СЛУЖБА ГОСУДАРСТВЕННОЙ
РЕГИСТРАЦИИ, КАДАСТРА И КАРТОГРАФИИ
Действителен: с 27.06.2023 по 19.09.2024

полное наименование должности

инициалы, фамилия

Земельный участок

вид объекта недвижимости

Лист № 350 раздела 4

Всего листов раздела 4: 554

Всего разделов: 6

Всего листов выписки: 2072

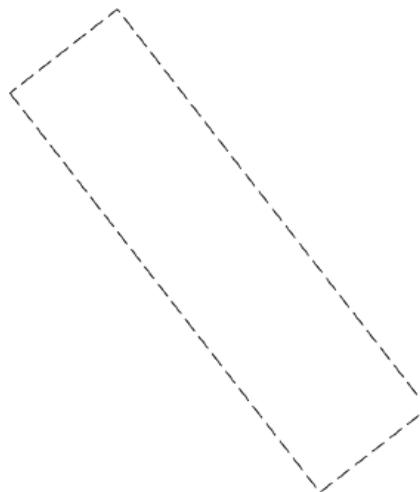
11.06.2024г. № КУВИ-001/2024-157716606

Кадастровый номер:

47:23:0000000:79

План (чертеж, схема) части земельного участка

Учетный номер части: 47:23:0000000:79/767



Масштаб 1:200

Условные обозначения:

ДОКУМЕНТ ПОДПИСАН
ЭЛЕКТРОННОЙ ПОДПИСЬЮ

Сертификат: 00ВВ056В7401СВ38D2В3576АСDC8425108

Владелец: ФЕДЕРАЛЬНАЯ СЛУЖБА ГОСУДАРСТВЕННОЙ
РЕГИСТРАЦИИ, КАДАСТРА И КАРТОГРАФИИ
Действителен: с 27.06.2023 по 19.09.2024

полное наименование должности

инициалы, фамилия

Земельный участок

вид объекта недвижимости

Лист № 351 раздела 4

Всего листов раздела 4: 554

Всего разделов: 6

Всего листов выписки: 2072

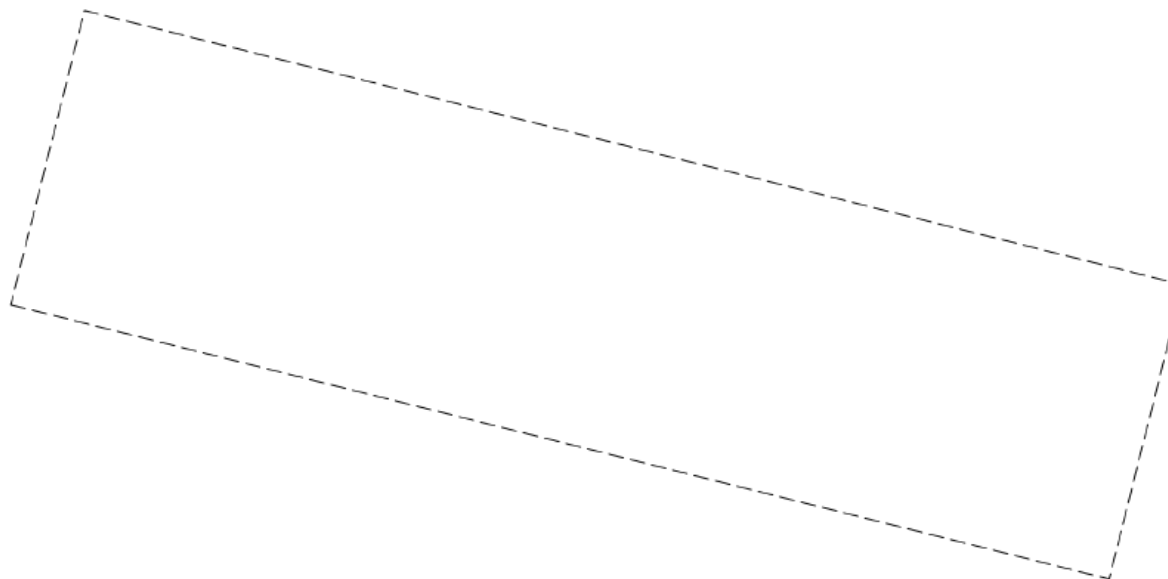
11.06.2024г. № КУВИ-001/2024-157716606

Кадастровый номер:

47:23:0000000:79

План (чертеж, схема) части земельного участка

Учетный номер части: 47:23:0000000:79/768



Масштаб 1:90

Условные обозначения:

ДОКУМЕНТ ПОДПИСАН
ЭЛЕКТРОННОЙ ПОДПИСЬЮ

Сертификат: 00ВВ056В7401СВ38D2В3576АСDС8425108

Владелец: ФЕДЕРАЛЬНАЯ СЛУЖБА ГОСУДАРСТВЕННОЙ
РЕГИСТРАЦИИ, КАДАСТРА И КАРТОГРАФИИ
Действителен: с 27.06.2023 по 19.09.2024

полное наименование должности

инициалы, фамилия

Земельный участок

вид объекта недвижимости

Лист № 352 раздела 4

Всего листов раздела 4: 554

Всего разделов: 6

Всего листов выписки: 2072

11.06.2024г. № КУВИ-001/2024-157716606

Кадастровый номер:

47:23:0000000:79

План (чертеж, схема) части земельного участка

Учетный номер части: 47:23:0000000:79/769



Масштаб 1:90

Условные обозначения:

ДОКУМЕНТ ПОДПИСАН
ЭЛЕКТРОННОЙ ПОДПИСЬЮ

Сертификат: 00ВВ056В7401СВ38D2В3576АСDС8425108

Владелец: ФЕДЕРАЛЬНАЯ СЛУЖБА ГОСУДАРСТВЕННОЙ
РЕГИСТРАЦИИ, КАДАСТРА И КАРТОГРАФИИ
Действителен: с 27.06.2023 по 19.09.2024

полное наименование должности

инициалы, фамилия

Земельный участок

вид объекта недвижимости

Лист № 353 раздела 4

Всего листов раздела 4: 554

Всего разделов: 6

Всего листов выписки: 2072


11.06.2024г. № КУВИ-001/2024-157716606

Кадастровый номер:

47:23:0000000:79

План (чертеж, схема) части земельного участка

Учетный номер части: 47:23:0000000:79/770



Масштаб 1:200

Условные обозначения:

ДОКУМЕНТ ПОДПИСАН
ЭЛЕКТРОННОЙ ПОДПИСЬЮ

Сертификат: 00ВВ056В7401СВ38D2В3576АСDC8425108

Владелец: ФЕДЕРАЛЬНАЯ СЛУЖБА ГОСУДАРСТВЕННОЙ

РЕГИСТРАЦИИ, КАДАСТРА И КАРТОГРАФИИ

Действителен: с 27.06.2023 по 19.09.2024

ПОЛНОЕ НАИМЕНОВАНИЕ ДОЛЖНОСТИ

инициалы, фамилия

Земельный участок

вид объекта недвижимости

Лист № 354 раздела 4

Всего листов раздела 4: 554

Всего разделов: 6

Всего листов выписки: 2072

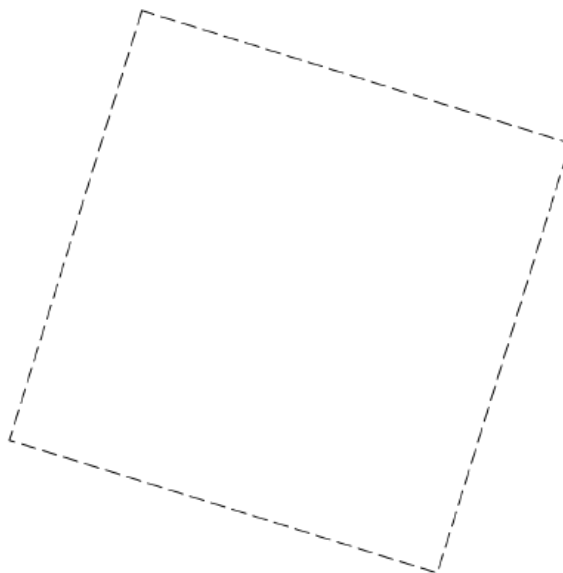
11.06.2024г. № КУВИ-001/2024-157716606

Кадастровый номер:

47:23:0000000:79

План (чертеж, схема) части земельного участка

Учетный номер части: 47:23:0000000:79/771



Масштаб 1:200

Условные обозначения:

ДОКУМЕНТ ПОДПИСАН
ЭЛЕКТРОННОЙ ПОДПИСЬЮ

Сертификат: 00ВВ056В7401СВ38D2В3576АСDC8425108

Владелец: ФЕДЕРАЛЬНАЯ СЛУЖБА ГОСУДАРСТВЕННОЙ

РЕГИСТРАЦИИ, КАДАСТРА И КАРТОГРАФИИ

Действителен: с 27.06.2023 по 19.09.2024

ПОЛНОЕ НАИМЕНОВАНИЕ ДОЛЖНОСТИ

инициалы, фамилия

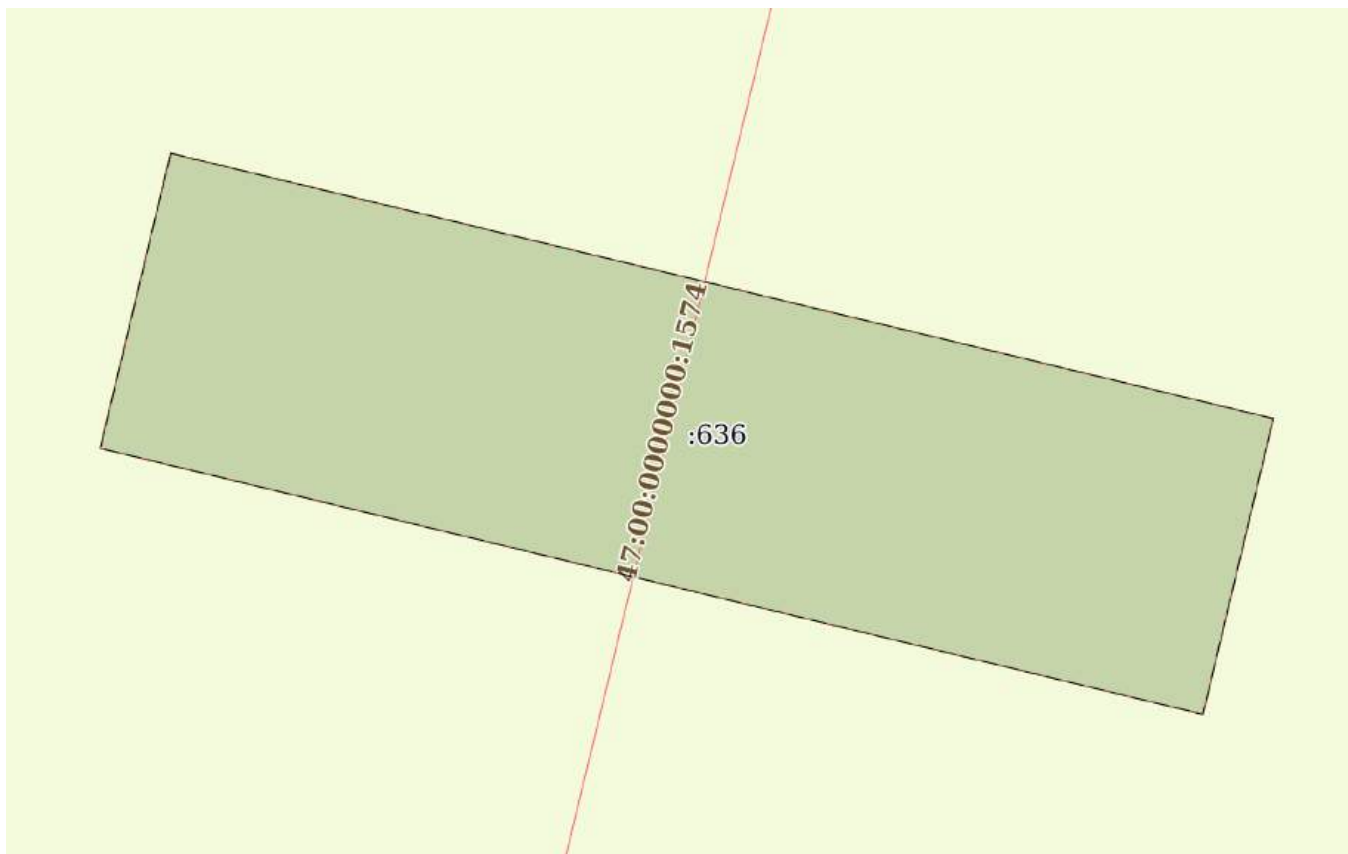
Земельный участок
вид объекта недвижимости

Лист № 355 раздела 4	Всего листов раздела 4: 554	Всего разделов: 6	Всего листов выписки: 2072
----------------------	-----------------------------	-------------------	----------------------------

11.06.2024г. № КУВИ-001/2024-157716606

Кадастровый номер: 47:23:0000000:79

План (чертеж, схема) части земельного участка Учетный номер части: 47:23:0000000:79/772



Масштаб 1:90 Условные обозначения:

полное наименование должности	инициалы, фамилия
-------------------------------	-------------------



ДОКУМЕНТ ПОДПИСАН
ЭЛЕКТРОННОЙ ПОДПИСЬЮ

Сертификат: 00ВВ056В7401СВ38D2В3576АСDС8425108
Владелец: ФЕДЕРАЛЬНАЯ СЛУЖБА ГОСУДАРСТВЕННОЙ
РЕГИСТРАЦИИ, КАДАСТРА И КАРТОГРАФИИ
Действителен: с 27.06.2023 по 19.09.2024

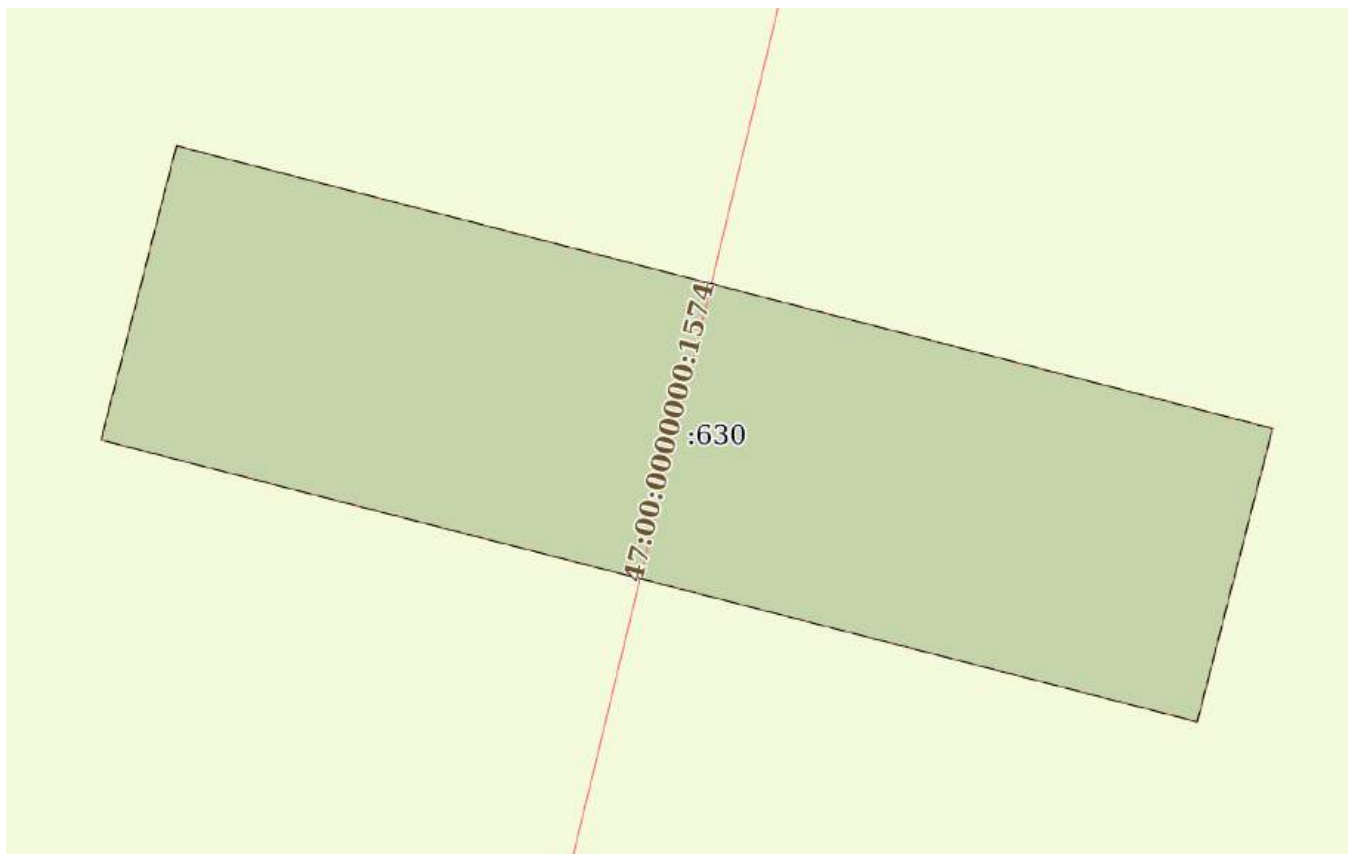
Земельный участок
вид объекта недвижимости

Лист № 356 раздела 4	Всего листов раздела 4: 554	Всего разделов: 6	Всего листов выписки: 2072
----------------------	-----------------------------	-------------------	----------------------------

11.06.2024г. № КУВИ-001/2024-157716606

Кадастровый номер: 47:23:0000000:79

План (чертеж, схема) части земельного участка Учетный номер части: 47:23:0000000:79/773



Масштаб 1:90 Условные обозначения:

полное наименование должности	инициалы, фамилия
-------------------------------	-------------------



**ДОКУМЕНТ ПОДПИСАН
ЭЛЕКТРОННОЙ ПОДПИСЬЮ**

Сертификат: 00ВВ056В7401СВ38D2В3576АСDС8425108
 Владелец: ФЕДЕРАЛЬНАЯ СЛУЖБА ГОСУДАРСТВЕННОЙ
 РЕГИСТРАЦИИ, КАДАСТРА И КАРТОГРАФИИ
 Действителен: с 27.06.2023 по 19.09.2024

Земельный участок

вид объекта недвижимости

Лист № 357 раздела 4

Всего листов раздела 4: 554

Всего разделов: 6

Всего листов выписки: 2072

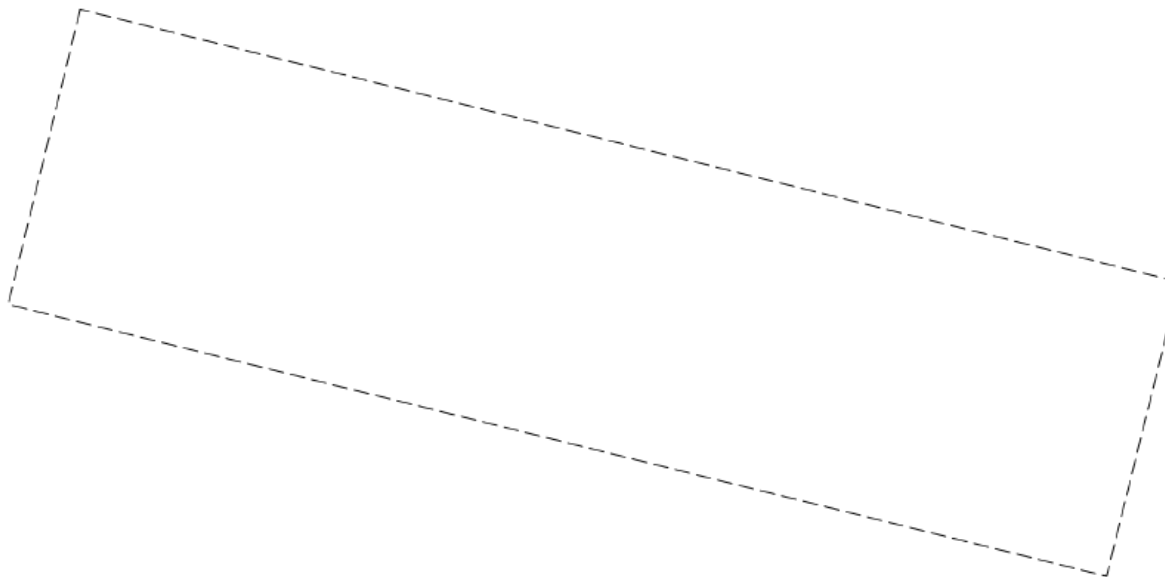
11.06.2024г. № КУВИ-001/2024-157716606

Кадастровый номер:

47:23:0000000:79

План (чертеж, схема) части земельного участка

Учетный номер части: 47:23:0000000:79/774



Масштаб 1:90

Условные обозначения:

ДОКУМЕНТ ПОДПИСАН
ЭЛЕКТРОННОЙ ПОДПИСЬЮ

Сертификат: 00ВВ056В7401СВ38D2В3576АСDС8425108

Владелец: ФЕДЕРАЛЬНАЯ СЛУЖБА ГОСУДАРСТВЕННОЙ
РЕГИСТРАЦИИ, КАДАСТРА И КАРТОГРАФИИ
Действителен: с 27.06.2023 по 19.09.2024

полное наименование должности

инициалы, фамилия

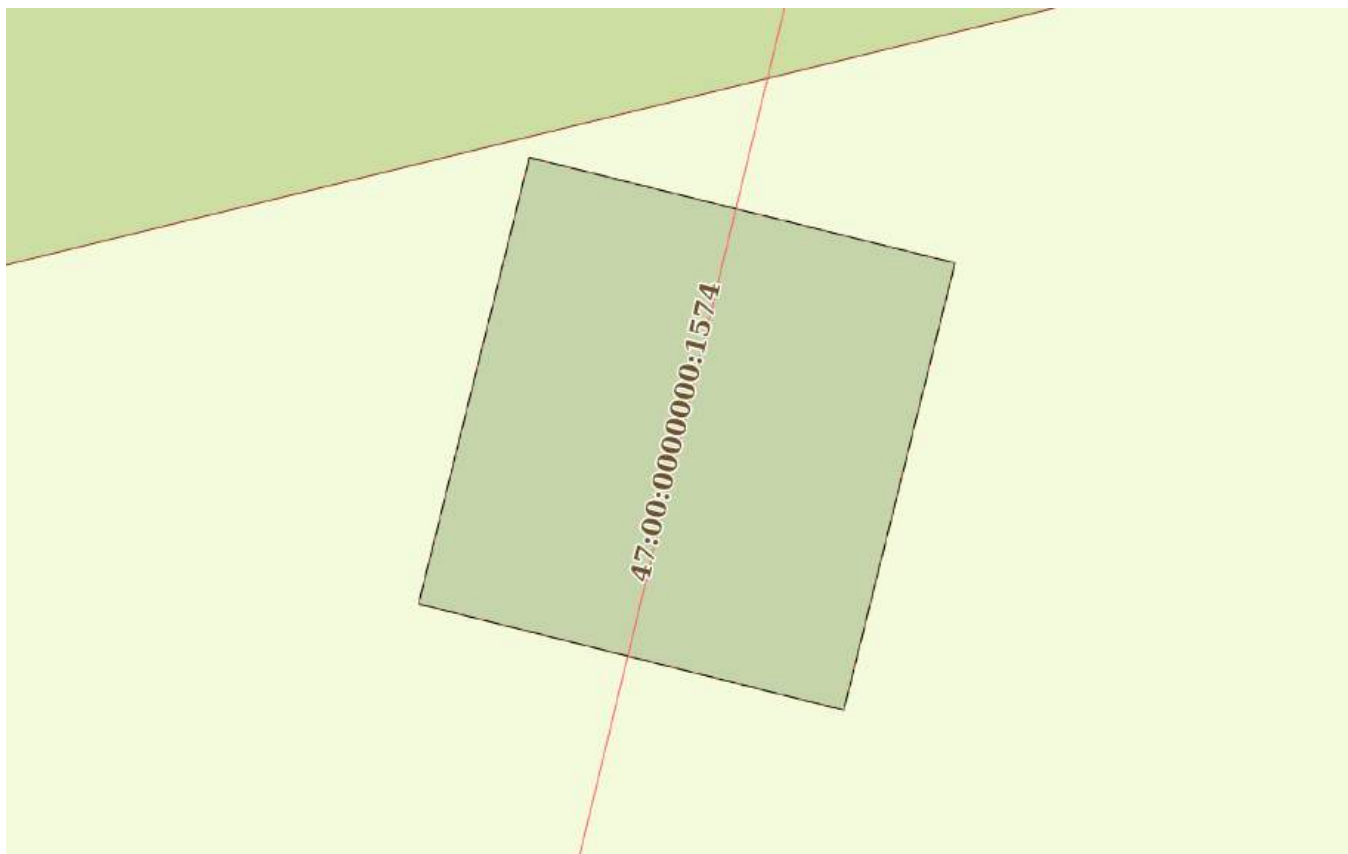
Земельный участок
вид объекта недвижимости

Лист № 358 раздела 4	Всего листов раздела 4: 554	Всего разделов: 6	Всего листов выписки: 2072
----------------------	-----------------------------	-------------------	----------------------------

11.06.2024г. № КУВИ-001/2024-157716606

Кадастровый номер: 47:23:0000000:79

План (чертеж, схема) части земельного участка Учетный номер части: 47:23:0000000:79/775



Масштаб 1:200 Условные обозначения:

полное наименование должности	инициалы, фамилия
-------------------------------	-------------------



ДОКУМЕНТ ПОДПИСАН
ЭЛЕКТРОННОЙ ПОДПИСЬЮ

Сертификат: 00ВВ056В7401СВ38D2В3576АСDС8425108
Владелец: ФЕДЕРАЛЬНАЯ СЛУЖБА ГОСУДАРСТВЕННОЙ
РЕГИСТРАЦИИ, КАДАСТРА И КАРТОГРАФИИ
Действителен: с 27.06.2023 по 19.09.2024

Земельный участок

вид объекта недвижимости

Лист № 359 раздела 4

Всего листов раздела 4: 554

Всего разделов: 6

Всего листов выписки: 2072

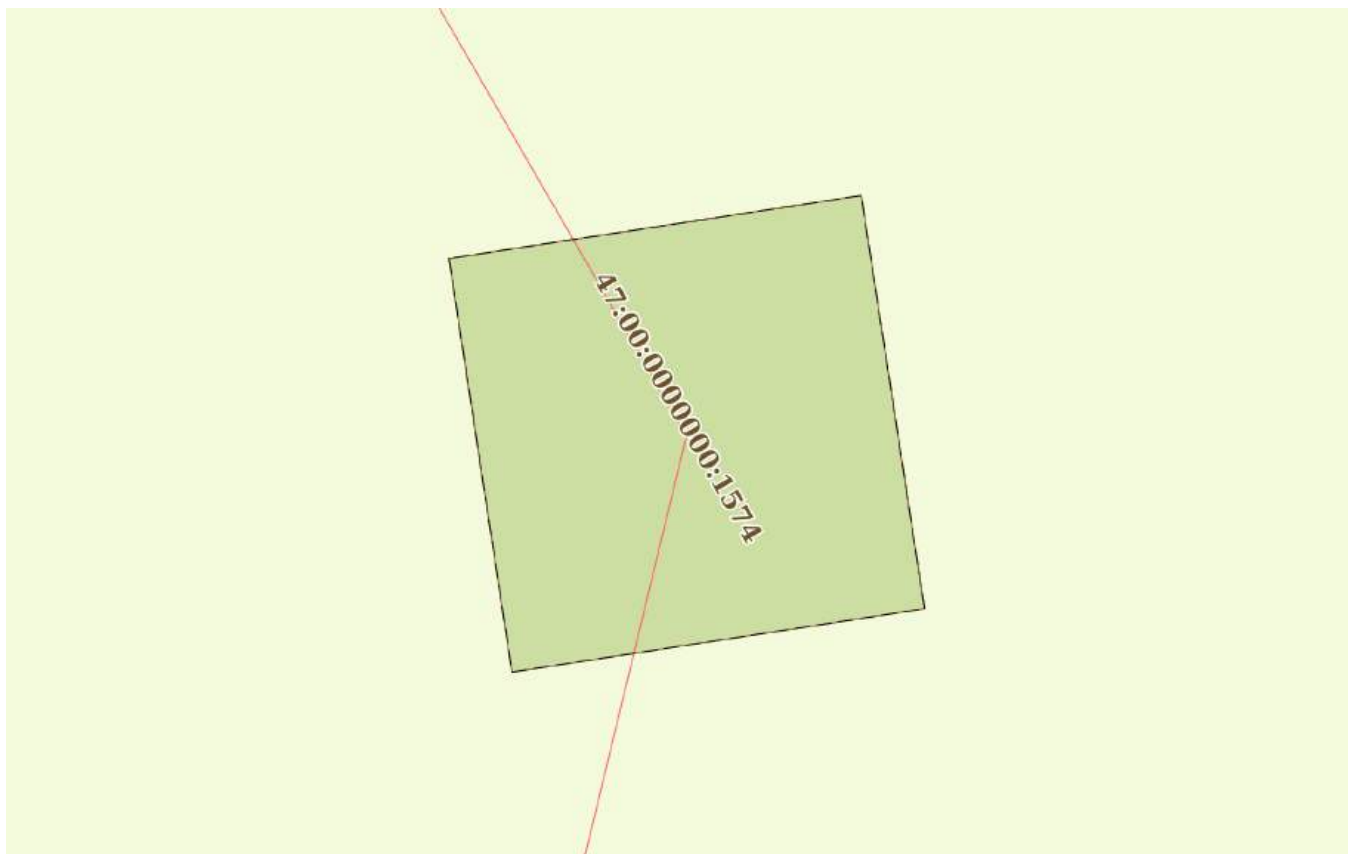
11.06.2024г. № КУВИ-001/2024-157716606

Кадастровый номер:

47:23:0000000:79

План (чертеж, схема) части земельного участка

Учетный номер части: 47:23:0000000:79/776



Масштаб 1:200

Условные обозначения:

ДОКУМЕНТ ПОДПИСАН
ЭЛЕКТРОННОЙ ПОДПИСЬЮ

Сертификат: 00ВВ056В7401СВ38D2В3576АСDС8425108

Владелец: ФЕДЕРАЛЬНАЯ СЛУЖБА ГОСУДАРСТВЕННОЙ

РЕГИСТРАЦИИ, КАДАСТРА И КАРТОГРАФИИ

Действителен: с 27.06.2023 по 19.09.2024

полное наименование должности

инициалы, фамилия

Земельный участок

вид объекта недвижимости

Лист № 360 раздела 4

Всего листов раздела 4: 554

Всего разделов: 6

Всего листов выписки: 2072

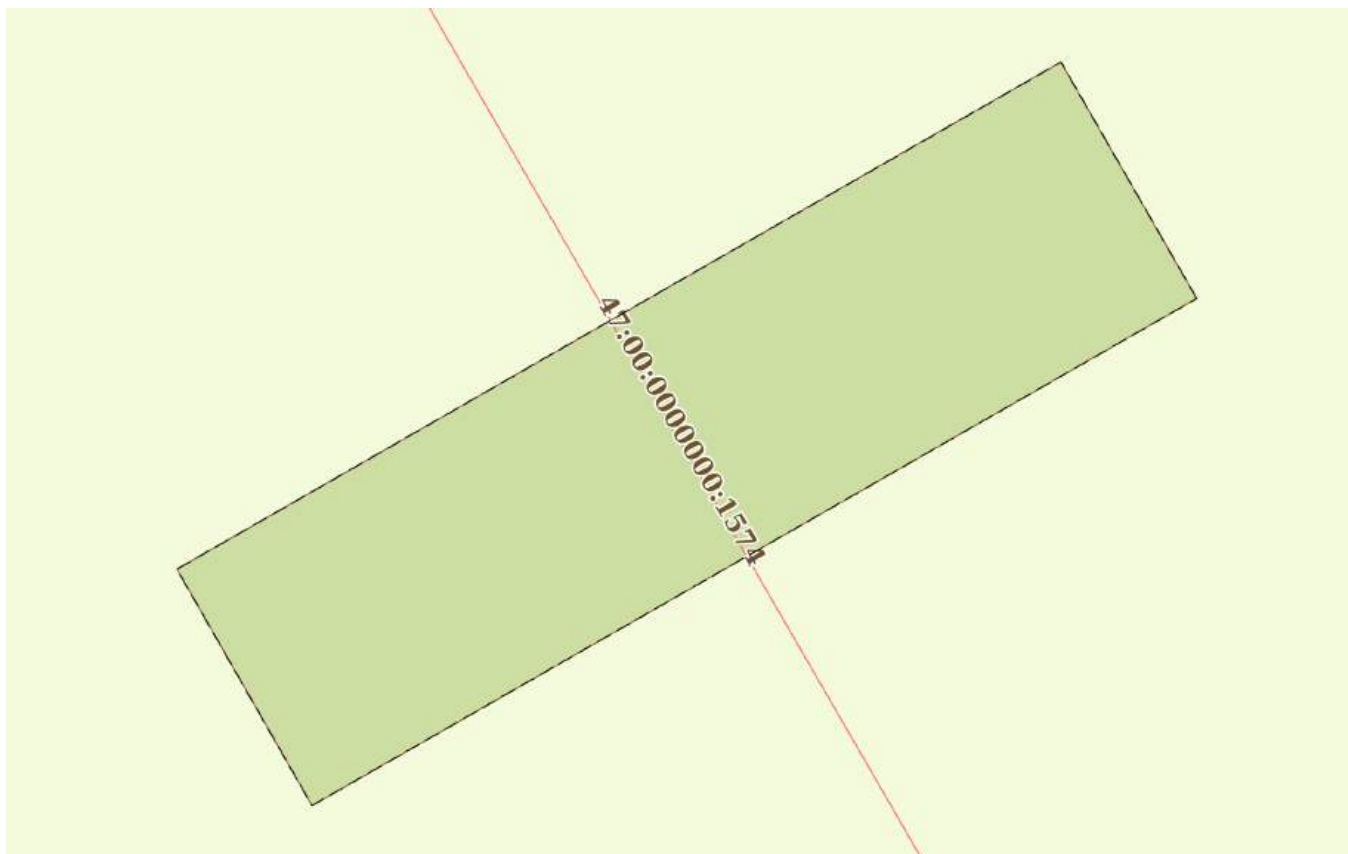
11.06.2024г. № КУВИ-001/2024-157716606

Кадастровый номер:

47:23:0000000:79

План (чертеж, схема) части земельного участка

Учетный номер части: 47:23:0000000:79/777



Масштаб 1:100

Условные обозначения:

ДОКУМЕНТ ПОДПИСАН
ЭЛЕКТРОННОЙ ПОДПИСЬЮ

Сертификат: 00ВВ056В7401СВ38D2В3576АСDС8425108

Владелец: ФЕДЕРАЛЬНАЯ СЛУЖБА ГОСУДАРСТВЕННОЙ

РЕГИСТРАЦИИ, КАДАСТРА И КАРТОГРАФИИ

Действителен: с 27.06.2023 по 19.09.2024

ПОЛНОЕ НАИМЕНОВАНИЕ ДОЛЖНОСТИ

инициалы, фамилия

Земельный участок

вид объекта недвижимости

Лист № 361 раздела 4

Всего листов раздела 4: 554

Всего разделов: 6

Всего листов выписки: 2072

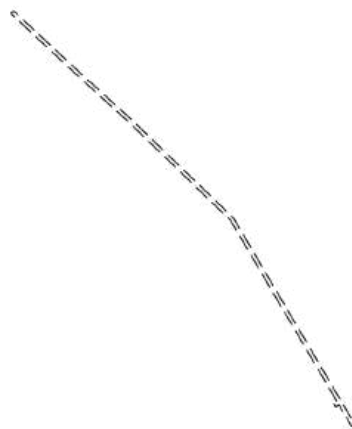
11.06.2024г. № КУВИ-001/2024-157716606

Кадастровый номер:

47:23:0000000:79

План (чертеж, схема) части земельного участка

Учетный номер части: 47:23:0000000:79/778



Масштаб 1:20000

Условные обозначения:

ДОКУМЕНТ ПОДПИСАН
ЭЛЕКТРОННОЙ ПОДПИСЬЮ

Сертификат: 00ВВ056В7401СВ38D2В3576АСDС8425108

Владелец: ФЕДЕРАЛЬНАЯ СЛУЖБА ГОСУДАРСТВЕННОЙ

РЕГИСТРАЦИИ, КАДАСТРА И КАРТОГРАФИИ

Действителен: с 27.06.2023 по 19.09.2024

полное наименование должности

инициалы, фамилия

Земельный участок

вид объекта недвижимости

Лист № 362 раздела 4

Всего листов раздела 4: 554

Всего разделов: 6

Всего листов выписки: 2072


11.06.2024г. № КУВИ-001/2024-157716606

Кадастровый номер:

47:23:0000000:79

План (чертеж, схема) части земельного участка

Учетный номер части: 47:23:0000000:79/779



Масштаб 1:6000

Условные обозначения:

ДОКУМЕНТ ПОДПИСАН
ЭЛЕКТРОННОЙ ПОДПИСЬЮ

Сертификат: 00ВВ056В7401СВ38D2В3576АСDС8425108

Владелец: ФЕДЕРАЛЬНАЯ СЛУЖБА ГОСУДАРСТВЕННОЙ
РЕГИСТРАЦИИ, КАДАСТРА И КАРТОГРАФИИ
Действителен: с 27.06.2023 по 19.09.2024

полное наименование должности

инициалы, фамилия

Земельный участок

вид объекта недвижимости

Лист № 363 раздела 4

Всего листов раздела 4: 554

Всего разделов: 6

Всего листов выписки: 2072


11.06.2024г. № КУВИ-001/2024-157716606

Кадастровый номер:

47:23:0000000:79

План (чертеж, схема) части земельного участка

Учетный номер части: 47:23:0000000:79/780



Масштаб 1:200

Условные обозначения:

ДОКУМЕНТ ПОДПИСАН
ЭЛЕКТРОННОЙ ПОДПИСЬЮ

Сертификат: 00ВВ056В7401СВ38D2В3576АСDС8425108

Владелец: ФЕДЕРАЛЬНАЯ СЛУЖБА ГОСУДАРСТВЕННОЙ

РЕГИСТРАЦИИ, КАДАСТРА И КАРТОГРАФИИ

Действителен: с 27.06.2023 по 19.09.2024

полное наименование должности

инициалы, фамилия

Земельный участок

вид объекта недвижимости

Лист № 364 раздела 4

Всего листов раздела 4: 554

Всего разделов: 6

Всего листов выписки: 2072


11.06.2024г. № КУВИ-001/2024-157716606

Кадастровый номер:

47:23:0000000:79

План (чертеж, схема) части земельного участка

Учетный номер части: 47:23:0000000:79/781



Масштаб 1:200

Условные обозначения:

ДОКУМЕНТ ПОДПИСАН
ЭЛЕКТРОННОЙ ПОДПИСЬЮ

Сертификат: 00ВВ056В7401СВ38D2В3576АСDС8425108

Владелец: ФЕДЕРАЛЬНАЯ СЛУЖБА ГОСУДАРСТВЕННОЙ
РЕГИСТРАЦИИ, КАДАСТРА И КАРТОГРАФИИ
Действителен: с 27.06.2023 по 19.09.2024

ПОЛНОЕ НАИМЕНОВАНИЕ ДОЛЖНОСТИ

инициалы, фамилия

Земельный участок

вид объекта недвижимости

Лист № 365 раздела 4

Всего листов раздела 4: 554

Всего разделов: 6

Всего листов выписки: 2072

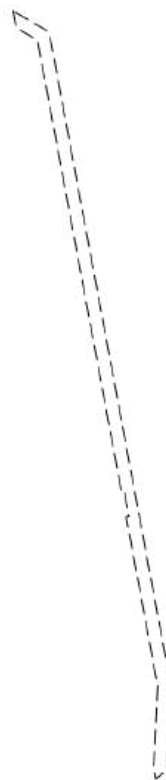
11.06.2024г. № КУВИ-001/2024-157716606

Кадастровый номер:

47:23:0000000:79

План (чертеж, схема) части земельного участка

Учетный номер части: 47:23:0000000:79/783



Масштаб 1:3000

Условные обозначения:

ДОКУМЕНТ ПОДПИСАН
ЭЛЕКТРОННОЙ ПОДПИСЬЮ

Сертификат: 00ВВ056В7401СВ38D2В3576АСDC8425108

Владелец: ФЕДЕРАЛЬНАЯ СЛУЖБА ГОСУДАРСТВЕННОЙ

РЕГИСТРАЦИИ, КАДАСТРА И КАРТОГРАФИИ

Действителен: с 27.06.2023 по 19.09.2024

полное наименование должности

инициалы, фамилия

Земельный участок

вид объекта недвижимости

Лист № 366 раздела 4

Всего листов раздела 4: 554

Всего разделов: 6

Всего листов выписки: 2072

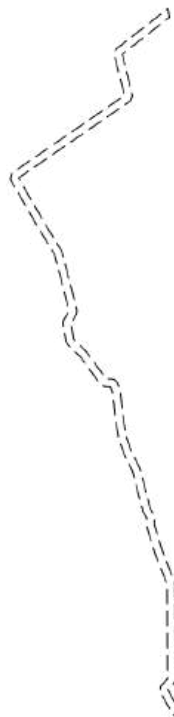
11.06.2024г. № КУВИ-001/2024-157716606

Кадастровый номер:

47:23:0000000:79

План (чертеж, схема) части земельного участка

Учетный номер части: 47:23:0000000:79/784



Масштаб 1:5000

Условные обозначения:

ДОКУМЕНТ ПОДПИСАН
ЭЛЕКТРОННОЙ ПОДПИСЬЮ

Сертификат: 00ВВ056В7401СВ38D2В3576АСDC8425108

Владелец: ФЕДЕРАЛЬНАЯ СЛУЖБА ГОСУДАРСТВЕННОЙ

РЕГИСТРАЦИИ, КАДАСТРА И КАРТОГРАФИИ

Действителен: с 27.06.2023 по 19.09.2024

ПОЛНОЕ НАИМЕНОВАНИЕ ДОЛЖНОСТИ

инициалы, фамилия

Земельный участок

вид объекта недвижимости

Лист № 367 раздела 4

Всего листов раздела 4: 554

Всего разделов: 6

Всего листов выписки: 2072

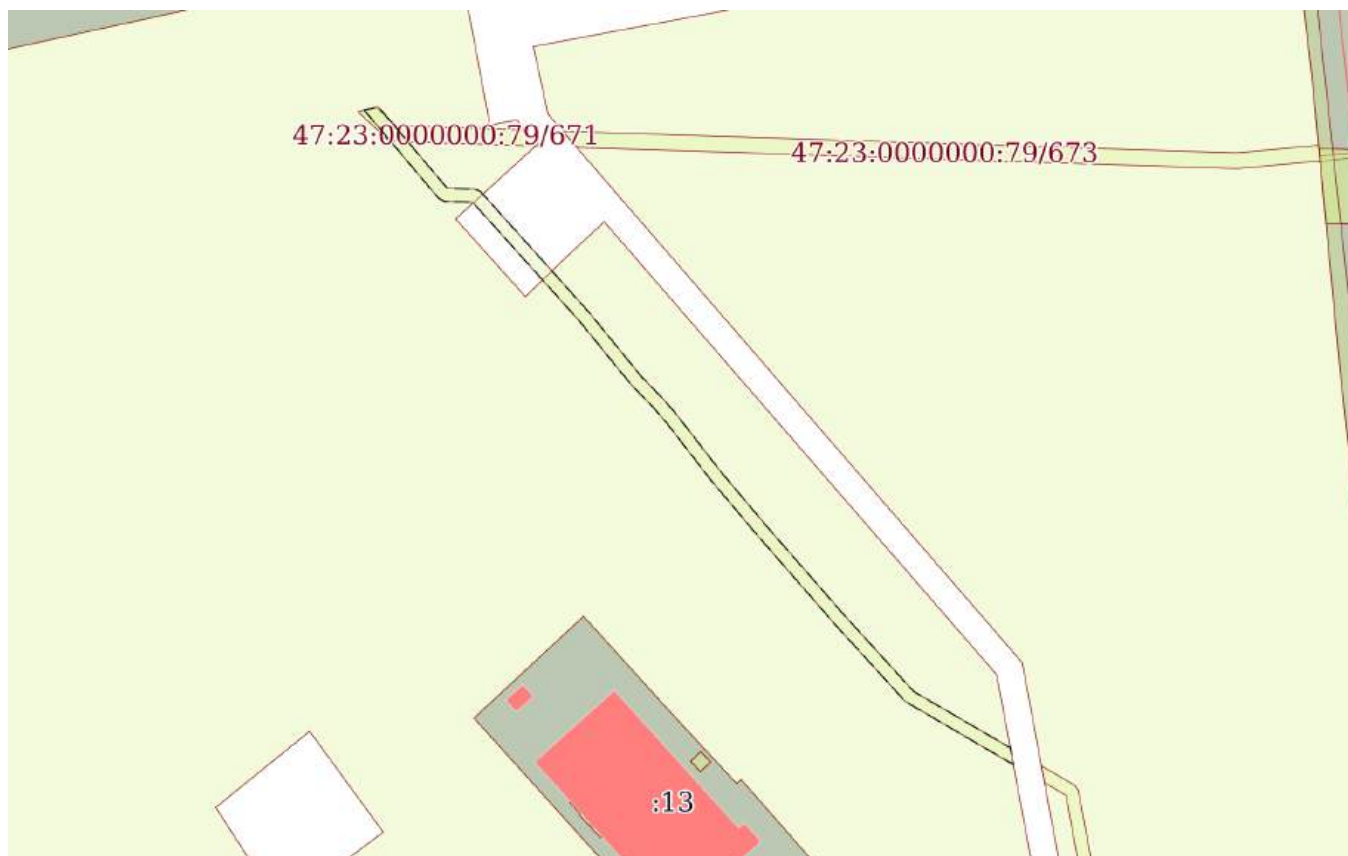
11.06.2024г. № КУВИ-001/2024-157716606

Кадастровый номер:

47:23:0000000:79

План (чертеж, схема) части земельного участка

Учетный номер части: 47:23:0000000:79/785



Масштаб 1:3000

Условные обозначения:

ДОКУМЕНТ ПОДПИСАН
ЭЛЕКТРОННОЙ ПОДПИСЬЮ

Сертификат: 00BV056V7401CB38D2B3576ACDC8425108

Владелец: ФЕДЕРАЛЬНАЯ СЛУЖБА ГОСУДАРСТВЕННОЙ

РЕГИСТРАЦИИ, КАДАСТРА И КАРТОГРАФИИ

Действителен: с 27.06.2023 по 19.09.2024

ПОЛНОЕ НАИМЕНОВАНИЕ ДОЛЖНОСТИ

инициалы, фамилия

Земельный участок

вид объекта недвижимости

Лист № 368 раздела 4

Всего листов раздела 4: 554

Всего разделов: 6

Всего листов выписки: 2072

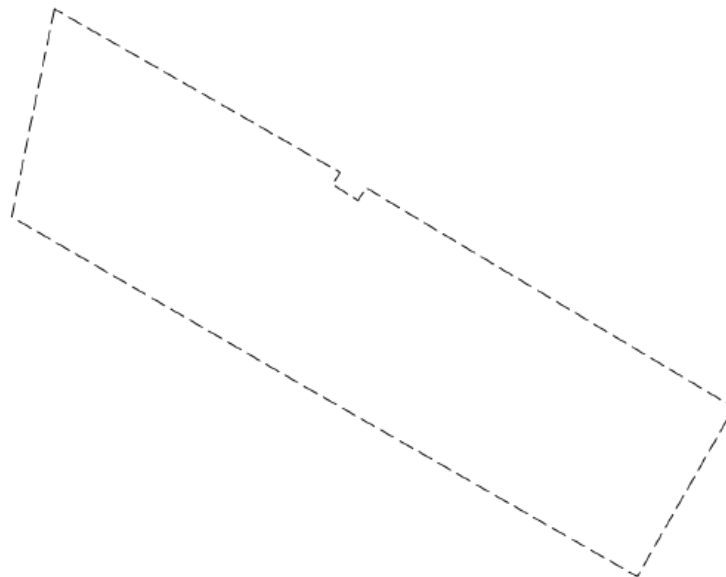
11.06.2024г. № КУВИ-001/2024-157716606

Кадастровый номер:

47:23:0000000:79

План (чертеж, схема) части земельного участка

Учетный номер части: 47:23:0000000:79/786



Масштаб 1:3000

Условные обозначения:

ДОКУМЕНТ ПОДПИСАН
ЭЛЕКТРОННОЙ ПОДПИСЬЮ

Сертификат: 00ВВ056В7401СВ38D2В3576АСDС8425108

Владелец: ФЕДЕРАЛЬНАЯ СЛУЖБА ГОСУДАРСТВЕННОЙ
РЕГИСТРАЦИИ, КАДАСТРА И КАРТОГРАФИИ
Действителен: с 27.06.2023 по 19.09.2024

полное наименование должности

инициалы, фамилия

Земельный участок

вид объекта недвижимости

Лист № 369 раздела 4

Всего листов раздела 4: 554

Всего разделов: 6

Всего листов выписки: 2072

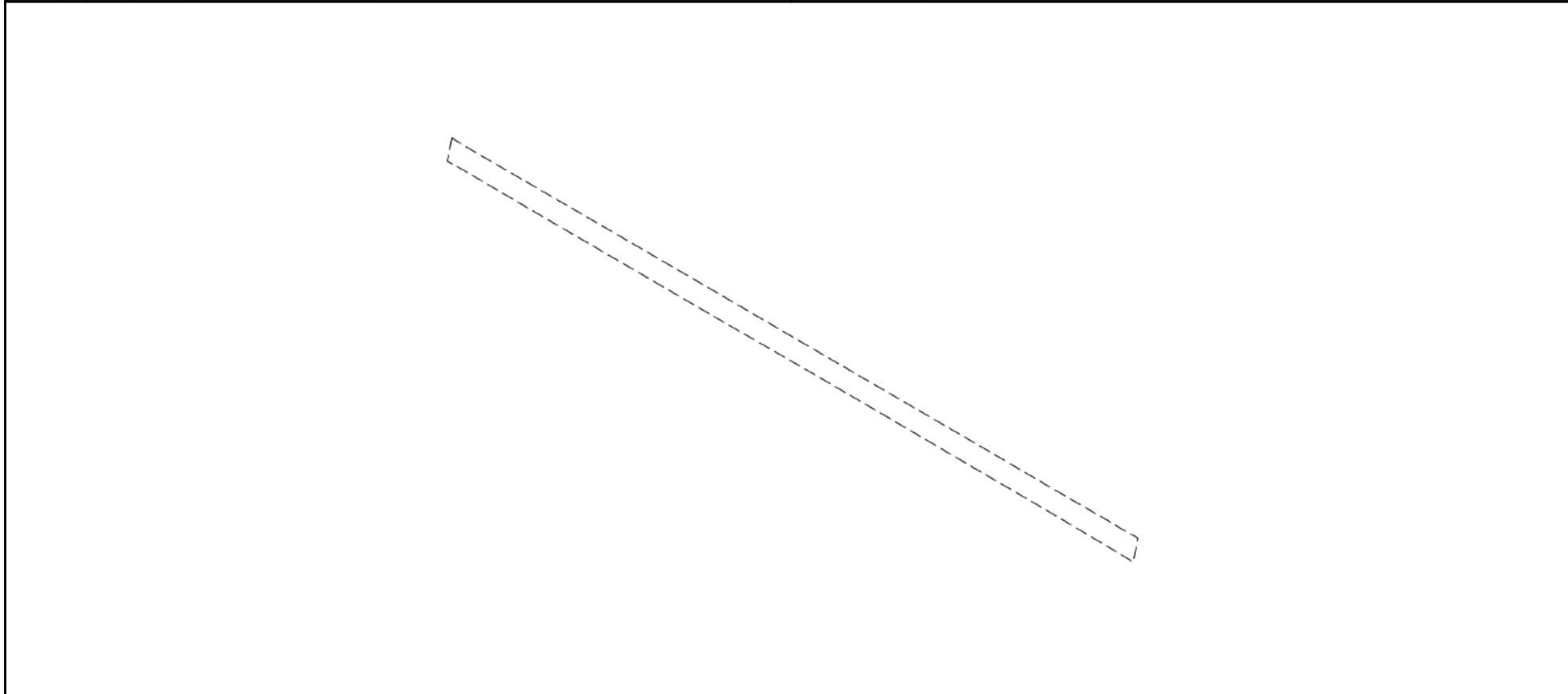
11.06.2024г. № КУВИ-001/2024-157716606

Кадастровый номер:

47:23:0000000:79

План (чертеж, схема) части земельного участка

Учетный номер части: 47:23:0000000:79/787



Масштаб 1:20000

Условные обозначения:

ДОКУМЕНТ ПОДПИСАН
ЭЛЕКТРОННОЙ ПОДПИСЬЮ

Сертификат: 00ВВ056В7401СВ38D2В3576АСDC8425108

Владелец: ФЕДЕРАЛЬНАЯ СЛУЖБА ГОСУДАРСТВЕННОЙ
РЕГИСТРАЦИИ, КАДАСТРА И КАРТОГРАФИИ
Действителен: с 27.06.2023 по 19.09.2024

полное наименование должности

инициалы, фамилия

Земельный участок

вид объекта недвижимости

Лист № 370 раздела 4

Всего листов раздела 4: 554

Всего разделов: 6

Всего листов выписки: 2072

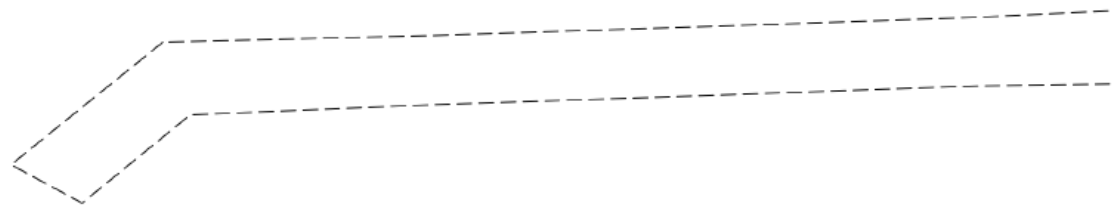
11.06.2024г. № КУВИ-001/2024-157716606

Кадастровый номер:

47:23:0000000:79

План (чертеж, схема) части земельного участка

Учетный номер части: 47:23:0000000:79/788



Масштаб 1:8000

Условные обозначения:

ДОКУМЕНТ ПОДПИСАН
ЭЛЕКТРОННОЙ ПОДПИСЬЮ

Сертификат: 00ВВ056В7401СВ38D2В3576АСDС8425108

Владелец: ФЕДЕРАЛЬНАЯ СЛУЖБА ГОСУДАРСТВЕННОЙ
РЕГИСТРАЦИИ, КАДАСТРА И КАРТОГРАФИИ
Действителен: с 27.06.2023 по 19.09.2024

полное наименование должности

инициалы, фамилия

Земельный участок

вид объекта недвижимости

Лист № 371 раздела 4

Всего листов раздела 4: 554

Всего разделов: 6

Всего листов выписки: 2072

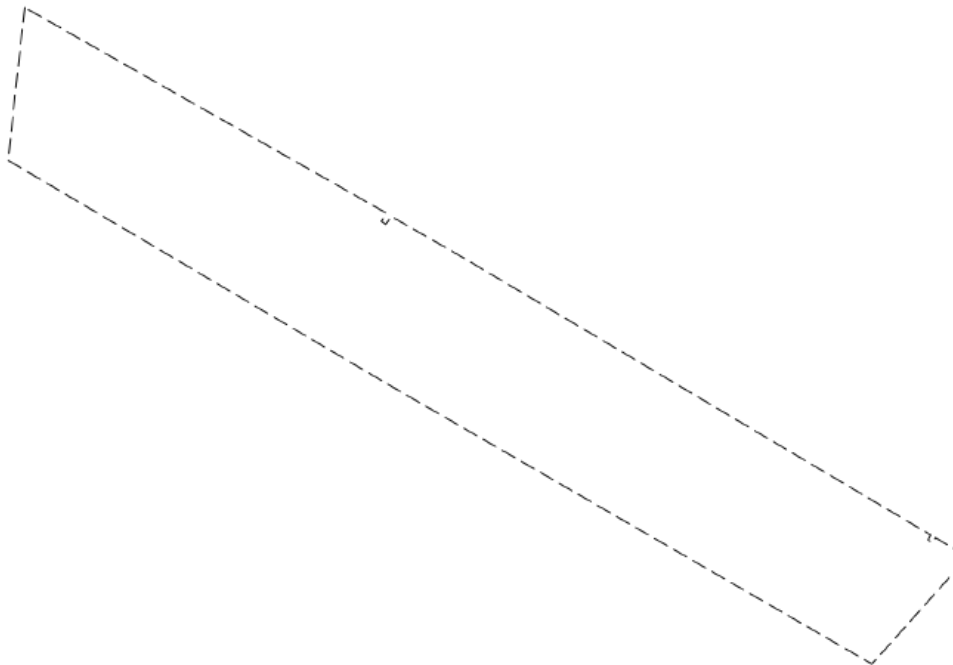
11.06.2024г. № КУВИ-001/2024-157716606

Кадастровый номер:

47:23:0000000:79

План (чертеж, схема) части земельного участка

Учетный номер части: 47:23:0000000:79/789



Масштаб 1:4000

Условные обозначения:

ДОКУМЕНТ ПОДПИСАН
ЭЛЕКТРОННОЙ ПОДПИСЬЮ

Сертификат: 00ВВ056В7401СВ38D2В3576АСDС8425108

Владелец: ФЕДЕРАЛЬНАЯ СЛУЖБА ГОСУДАРСТВЕННОЙ
РЕГИСТРАЦИИ, КАДАСТРА И КАРТОГРАФИИ
Действителен: с 27.06.2023 по 19.09.2024

полное наименование должности

инициалы, фамилия


Земельный участок
вид объекта недвижимости

Лист № 372 раздела 4	Всего листов раздела 4: 554	Всего разделов: 6	Всего листов выписки: 2072
----------------------	-----------------------------	-------------------	----------------------------

11.06.2024г. № КУВИ-001/2024-157716606

Кадастровый номер: 47:23:0000000:79

План (чертеж, схема) части земельного участка Учетный номер части: 47:23:0000000:79/790



Масштаб 1:100 Условные обозначения:

полное наименование должности		инициалы, фамилия
-------------------------------	--	-------------------



ДОКУМЕНТ ПОДПИСАН
ЭЛЕКТРОННОЙ ПОДПИСЬЮ

Сертификат: 00ВВ056В7401СВ38D2В3576АСDС8425108
Владелец: ФЕДЕРАЛЬНАЯ СЛУЖБА ГОСУДАРСТВЕННОЙ
РЕГИСТРАЦИИ, КАДАСТРА И КАРТОГРАФИИ
Действителен: с 27.06.2023 по 19.09.2024

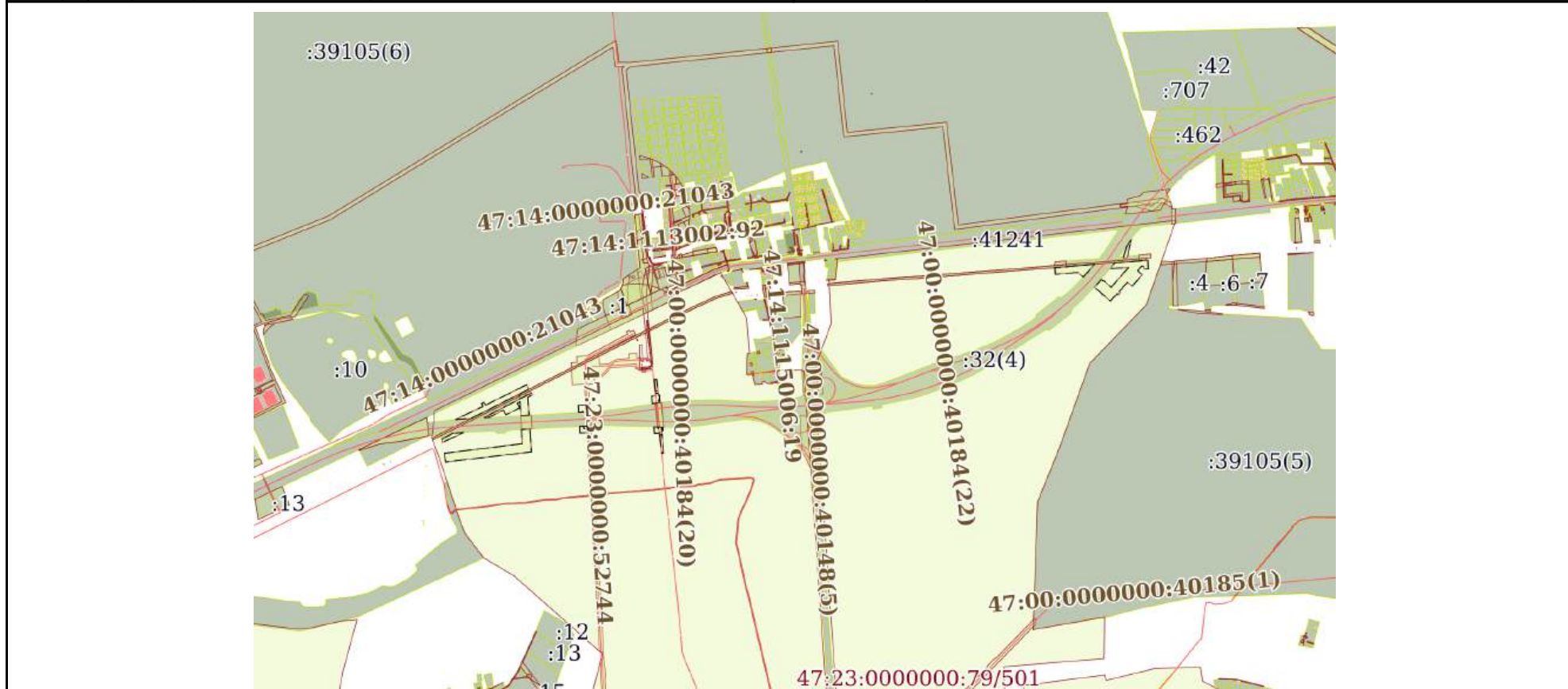
Земельный участок
вид объекта недвижимости

Лист № 373 раздела 4	Всего листов раздела 4: 554	Всего разделов: 6	Всего листов выписки: 2072
----------------------	-----------------------------	-------------------	----------------------------


11.06.2024г. № КУВИ-001/2024-157716606

Кадастровый номер: 47:23:0000000:79

План (чертеж, схема) части земельного участка Учетный номер части: 47:23:0000000:79/791



Масштаб 1:30000 Условные обозначения:

	 <p>ДОКУМЕНТ ПОДПИСАН ЭЛЕКТРОННОЙ ПОДПИСЬЮ</p> <p>Сертификат: 00ВВ056В7401СВ38D2В3576ACDC8425108 Владелец: ФЕДЕРАЛЬНАЯ СЛУЖБА ГОСУДАРСТВЕННОЙ РЕГИСТРАЦИИ, КАДАСТРА И КАРТОГРАФИИ Действителен: с 27.06.2023 по 19.09.2024</p>	
ПОЛНОЕ НАИМЕНОВАНИЕ ДОЛЖНОСТИ	инициалы, фамилия	

Земельный участок

вид объекта недвижимости

Лист № 374 раздела 4

Всего листов раздела 4: 554

Всего разделов: 6

Всего листов выписки: 2072

11.06.2024г. № КУВИ-001/2024-157716606

Кадастровый номер:

47:23:0000000:79

План (чертеж, схема) части земельного участка

Учетный номер части: 47:23:0000000:79/792



Масштаб 1:400000

Условные обозначения:

ДОКУМЕНТ ПОДПИСАН
ЭЛЕКТРОННОЙ ПОДПИСЬЮ

Сертификат: 00ВВ056В7401СВ38D2В3576АСDС8425108

Владелец: ФЕДЕРАЛЬНАЯ СЛУЖБА ГОСУДАРСТВЕННОЙ
РЕГИСТРАЦИИ, КАДАСТРА И КАРТОГРАФИИ
Действителен: с 27.06.2023 по 19.09.2024

полное наименование должности

инициалы, фамилия

Земельный участок
вид объекта недвижимости

Лист № 375 раздела 4	Всего листов раздела 4: 554	Всего разделов: 6	Всего листов выписки: 2072
----------------------	-----------------------------	-------------------	----------------------------

11.06.2024г. № КУВИ-001/2024-157716606

Кадастровый номер: 47:23:0000000:79

План (чертеж, схема) части земельного участка Учетный номер части: 47:23:0000000:79/793



Масштаб 1:800 Условные обозначения:

полное наименование должности		инициалы, фамилия
-------------------------------	--	-------------------



**ДОКУМЕНТ ПОДПИСАН
ЭЛЕКТРОННОЙ ПОДПИСЬЮ**

Сертификат: 00ВВ056В7401СВ38D2В3576АСDC8425108
 Владелец: ФЕДЕРАЛЬНАЯ СЛУЖБА ГОСУДАРСТВЕННОЙ
 РЕГИСТРАЦИИ, КАДАСТРА И КАРТОГРАФИИ
 Действителен: с 27.06.2023 по 19.09.2024

Земельный участок

вид объекта недвижимости

Лист № 376 раздела 4

Всего листов раздела 4: 554

Всего разделов: 6

Всего листов выписки: 2072


11.06.2024г. № КУВИ-001/2024-157716606

Кадастровый номер:

47:23:0000000:79

План (чертеж, схема) части земельного участка

Учетный номер части: 47:23:0000000:79/794



Масштаб 1:300

Условные обозначения:

ДОКУМЕНТ ПОДПИСАН
ЭЛЕКТРОННОЙ ПОДПИСЬЮ

Сертификат: 00ВВ056В7401СВ38D2В3576АСDС8425108

Владелец: ФЕДЕРАЛЬНАЯ СЛУЖБА ГОСУДАРСТВЕННОЙ

РЕГИСТРАЦИИ, КАДАСТРА И КАРТОГРАФИИ

Действителен: с 27.06.2023 по 19.09.2024

полное наименование должности

инициалы, фамилия

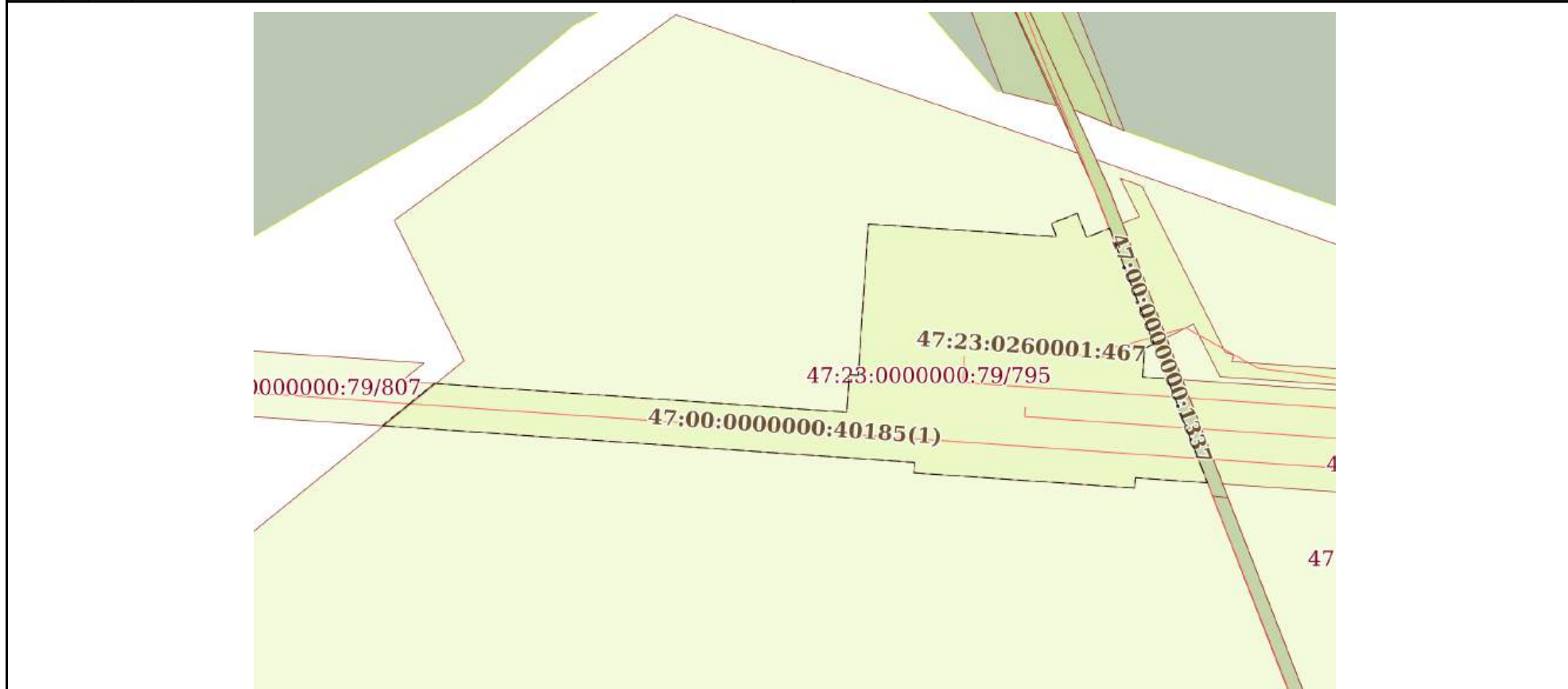
Земельный участок
вид объекта недвижимости

Лист № 377 раздела 4	Всего листов раздела 4: 554	Всего разделов: 6	Всего листов выписки: 2072
----------------------	-----------------------------	-------------------	----------------------------

11.06.2024г. № КУВИ-001/2024-157716606

Кадастровый номер: 47:23:0000000:79

План (чертеж, схема) части земельного участка Учетный номер части: 47:23:0000000:79/795



Масштаб 1:3000 Условные обозначения:

полное наименование должности		инициалы, фамилия
-------------------------------	--	-------------------



**ДОКУМЕНТ ПОДПИСАН
ЭЛЕКТРОННОЙ ПОДПИСЬЮ**

Сертификат: 00BV056B7401CB38D2B3576ACDC8425108
 Владелец: ФЕДЕРАЛЬНАЯ СЛУЖБА ГОСУДАРСТВЕННОЙ
 РЕГИСТРАЦИИ, КАДАСТРА И КАРТОГРАФИИ
 Действителен: с 27.06.2023 по 19.09.2024


Земельный участок
вид объекта недвижимости

Лист № 378 раздела 4	Всего листов раздела 4: 554	Всего разделов: 6	Всего листов выписки: 2072
----------------------	-----------------------------	-------------------	----------------------------

11.06.2024г. № КУВИ-001/2024-157716606

Кадастровый номер: 47:23:0000000:79

План (чертеж, схема) части земельного участка Учетный номер части: 47:23:0000000:79/796



Масштаб 1:2000 Условные обозначения:

полное наименование должности	инициалы, фамилия
-------------------------------	-------------------



ДОКУМЕНТ ПОДПИСАН
ЭЛЕКТРОННОЙ ПОДПИСЬЮ

Сертификат: 00ВВ056В7401СВ38D2В3576АСDС8425108
Владелец: ФЕДЕРАЛЬНАЯ СЛУЖБА ГОСУДАРСТВЕННОЙ
РЕГИСТРАЦИИ, КАДАСТРА И КАРТОГРАФИИ
Действителен: с 27.06.2023 по 19.09.2024

Земельный участок

вид объекта недвижимости

Лист № 379 раздела 4

Всего листов раздела 4: 554

Всего разделов: 6

Всего листов выписки: 2072

11.06.2024г. № КУВИ-001/2024-157716606

Кадастровый номер:

47:23:0000000:79

План (чертеж, схема) части земельного участка

Учетный номер части: 47:23:0000000:79/797



Масштаб 1:7000

Условные обозначения:

ДОКУМЕНТ ПОДПИСАН
ЭЛЕКТРОННОЙ ПОДПИСЬЮ

Сертификат: 00ВВ056В7401СВ38D2В3576АСDС8425108

Владелец: ФЕДЕРАЛЬНАЯ СЛУЖБА ГОСУДАРСТВЕННОЙ
РЕГИСТРАЦИИ, КАДАСТРА И КАРТОГРАФИИ
Действителен: с 27.06.2023 по 19.09.2024

полное наименование должности

инициалы, фамилия

Земельный участок			
вид объекта недвижимости			
Лист № 380 раздела 4	Всего листов раздела 4: 554	Всего разделов: 6	Всего листов выписки: 2072
11.06.2024г. № КУВИ-001/2024-157716606			
Кадастровый номер:		47:23:0000000:79	

План (чертеж, схема) части земельного участка Учетный номер части: 47:23:0000000:79/798



Масштаб 1:20000 Условные обозначения:

полное наименование должности	 ДОКУМЕНТ ПОДПИСАН ЭЛЕКТРОННОЙ ПОДПИСЬЮ	инициалы, фамилия
	Сертификат: 00ВВ056В7401СВ38D2В3576АСDС8425108 Владелец: ФЕДЕРАЛЬНАЯ СЛУЖБА ГОСУДАРСТВЕННОЙ РЕГИСТРАЦИИ, КАДАСТРА И КАРТОГРАФИИ Действителен: с 27.06.2023 по 19.09.2024	

Земельный участок

вид объекта недвижимости

Лист № 381 раздела 4

Всего листов раздела 4: 554

Всего разделов: 6

Всего листов выписки: 2072

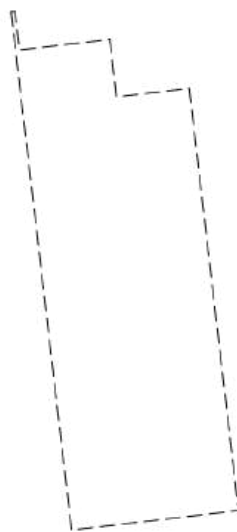
11.06.2024г. № КУВИ-001/2024-157716606

Кадастровый номер:

47:23:0000000:79

План (чертеж, схема) части земельного участка

Учетный номер части: 47:23:0000000:79/799



Масштаб 1:2000

Условные обозначения:

ДОКУМЕНТ ПОДПИСАН
ЭЛЕКТРОННОЙ ПОДПИСЬЮ

Сертификат: 00ВВ056В7401СВ38D2В3576АСDС8425108

Владелец: ФЕДЕРАЛЬНАЯ СЛУЖБА ГОСУДАРСТВЕННОЙ
РЕГИСТРАЦИИ, КАДАСТРА И КАРТОГРАФИИ
Действителен: с 27.06.2023 по 19.09.2024

полное наименование должности

инициалы, фамилия

Земельный участок

вид объекта недвижимости

Лист № 382 раздела 4

Всего листов раздела 4: 554

Всего разделов: 6

Всего листов выписки: 2072

11.06.2024г. № КУВИ-001/2024-157716606

Кадастровый номер:

47:23:0000000:79

План (чертеж, схема) части земельного участка

Учетный номер части: 47:23:0000000:79/800



Масштаб 1:40000

Условные обозначения:



ДОКУМЕНТ ПОДПИСАН
ЭЛЕКТРОННОЙ ПОДПИСЬЮ

Сертификат: 00ВВ056В7401СВ38D2В3576АСDС8425108

Владелец: ФЕДЕРАЛЬНАЯ СЛУЖБА ГОСУДАРСТВЕННОЙ
РЕГИСТРАЦИИ, КАДАСТРА И КАРТОГРАФИИ
Действителен: с 27.06.2023 по 19.09.2024

полное наименование должности

инициалы, фамилия

Земельный участок

вид объекта недвижимости

Лист № 383 раздела 4

Всего листов раздела 4: 554

Всего разделов: 6

Всего листов выписки: 2072

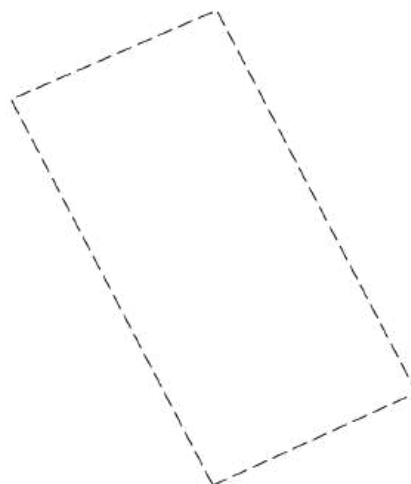
11.06.2024г. № КУВИ-001/2024-157716606

Кадастровый номер:

47:23:0000000:79

План (чертеж, схема) части земельного участка

Учетный номер части: 47:23:0000000:79/801



Масштаб 1:200

Условные обозначения:

ДОКУМЕНТ ПОДПИСАН
ЭЛЕКТРОННОЙ ПОДПИСЬЮ

Сертификат: 00ВВ056В7401СВ38D2В3576АСDC8425108

Владелец: ФЕДЕРАЛЬНАЯ СЛУЖБА ГОСУДАРСТВЕННОЙ
РЕГИСТРАЦИИ, КАДАСТРА И КАРТОГРАФИИ
Действителен: с 27.06.2023 по 19.09.2024

полное наименование должности

инициалы, фамилия

Земельный участок
вид объекта недвижимости

Лист № 384 раздела 4	Всего листов раздела 4: 554	Всего разделов: 6	Всего листов выписки: 2072
----------------------	-----------------------------	-------------------	----------------------------

11.06.2024г. № КУВИ-001/2024-157716606

Кадастровый номер: 47:23:0000000:79

План (чертеж, схема) части земельного участка Учетный номер части: 47:23:0000000:79/802



Масштаб 1:3000 Условные обозначения:

полное наименование должности	инициалы, фамилия
-------------------------------	-------------------



**ДОКУМЕНТ ПОДПИСАН
ЭЛЕКТРОННОЙ ПОДПИСЬЮ**

Сертификат: 00ВВ056В7401СВ38D2В3576АСDС8425108
 Владелец: ФЕДЕРАЛЬНАЯ СЛУЖБА ГОСУДАРСТВЕННОЙ
 РЕГИСТРАЦИИ, КАДАСТРА И КАРТОГРАФИИ
 Действителен: с 27.06.2023 по 19.09.2024

Земельный участок

вид объекта недвижимости

Лист № 385 раздела 4

Всего листов раздела 4: 554

Всего разделов: 6

Всего листов выписки: 2072

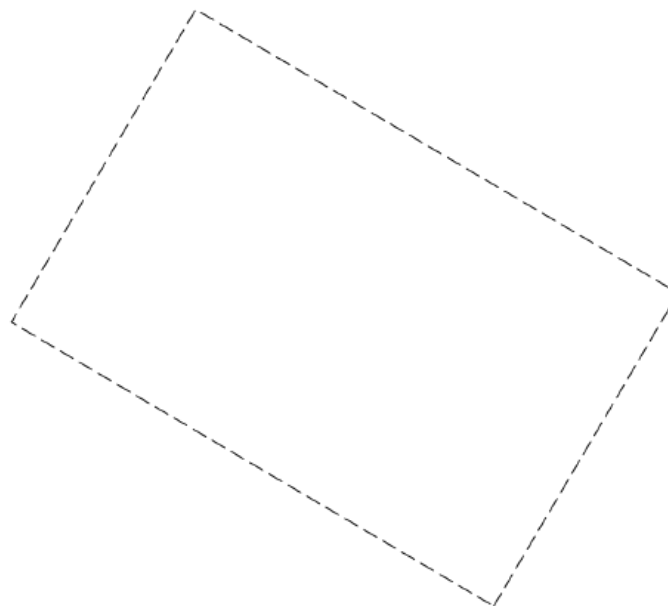
11.06.2024г. № КУВИ-001/2024-157716606

Кадастровый номер:

47:23:0000000:79

План (чертеж, схема) части земельного участка

Учетный номер части: 47:23:0000000:79/803



Масштаб 1:400

Условные обозначения:

ДОКУМЕНТ ПОДПИСАН
ЭЛЕКТРОННОЙ ПОДПИСЬЮ

Сертификат: 00ВВ056В7401СВ38D2В3576АСDС8425108

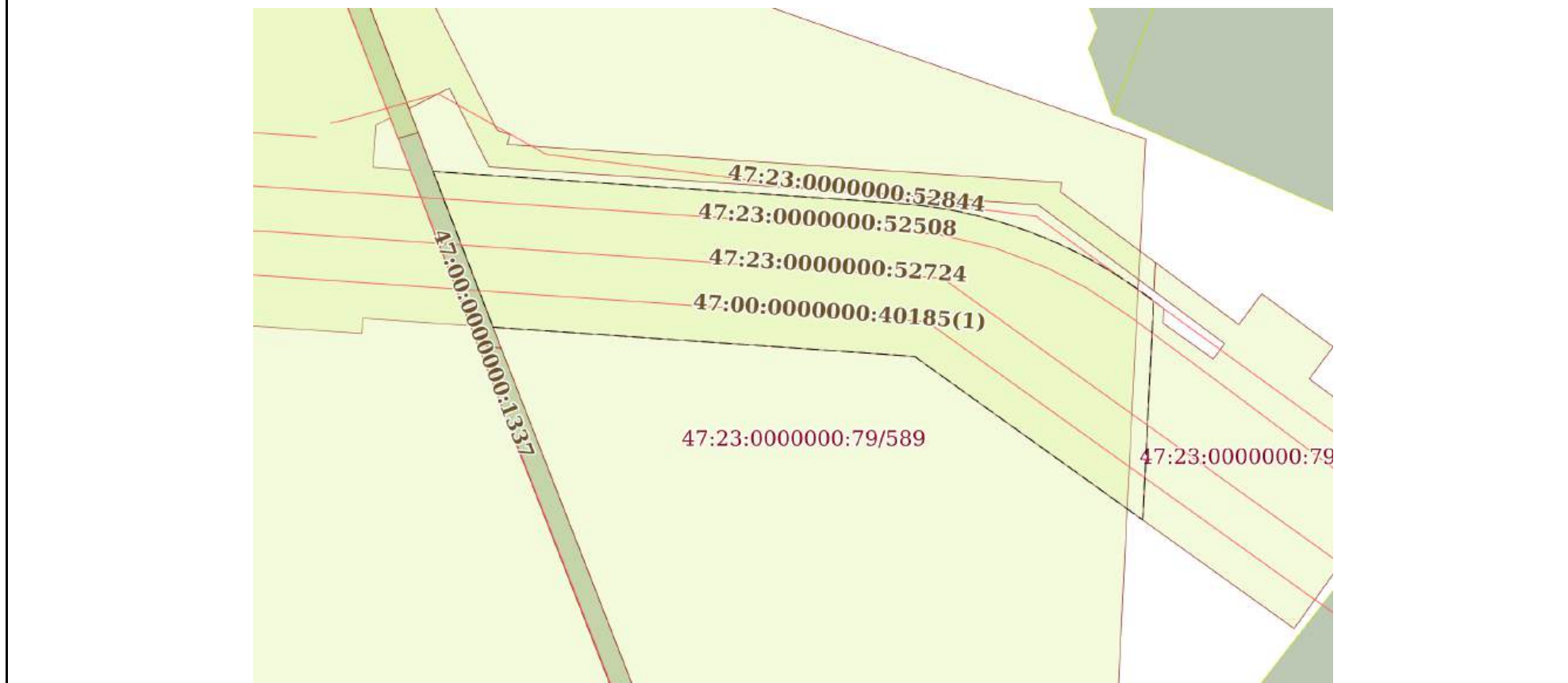
Владелец: ФЕДЕРАЛЬНАЯ СЛУЖБА ГОСУДАРСТВЕННОЙ
РЕГИСТРАЦИИ, КАДАСТРА И КАРТОГРАФИИ
Действителен: с 27.06.2023 по 19.09.2024

полное наименование должности

инициалы, фамилия

Земельный участок			
вид объекта недвижимости			
Лист № 386 раздела 4	Всего листов раздела 4: 554	Всего разделов: 6	Всего листов выписки: 2072
11.06.2024г. № КУВИ-001/2024-157716606			
Кадастровый номер:		47:23:0000000:79	

План (чертеж, схема) части земельного участка Учетный номер части: 47:23:0000000:79/804



Масштаб 1:2000 Условные обозначения:

	 <p>ДОКУМЕНТ ПОДПИСАН ЭЛЕКТРОННОЙ ПОДПИСЬЮ</p> <p>Сертификат: 00ВВ056В7401СВ38D2В3576АСDС8425108 Владелец: ФЕДЕРАЛЬНАЯ СЛУЖБА ГОСУДАРСТВЕННОЙ РЕГИСТРАЦИИ, КАДАСТРА И КАРТОГРАФИИ Действителен: с 27.06.2023 по 19.09.2024</p>	
полное наименование должности		инициалы, фамилия

Земельный участок

вид объекта недвижимости

Лист № 387 раздела 4

Всего листов раздела 4: 554

Всего разделов: 6

Всего листов выписки: 2072

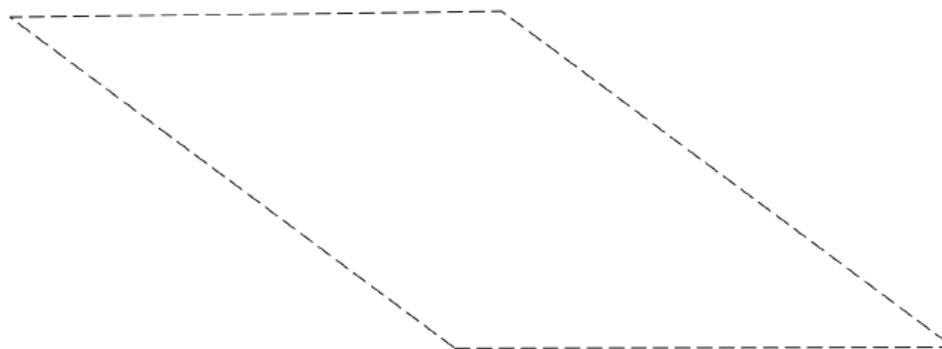
11.06.2024г. № КУВИ-001/2024-157716606

Кадастровый номер:

47:23:0000000:79

План (чертеж, схема) части земельного участка

Учетный номер части: 47:23:0000000:79/805



Масштаб 1:200

Условные обозначения:

ДОКУМЕНТ ПОДПИСАН
ЭЛЕКТРОННОЙ ПОДПИСЬЮ

Сертификат: 00ВВ056В7401СВ38D2В3576АСDС8425108

Владелец: ФЕДЕРАЛЬНАЯ СЛУЖБА ГОСУДАРСТВЕННОЙ
РЕГИСТРАЦИИ, КАДАСТРА И КАРТОГРАФИИ
Действителен: с 27.06.2023 по 19.09.2024

полное наименование должности

инициалы, фамилия

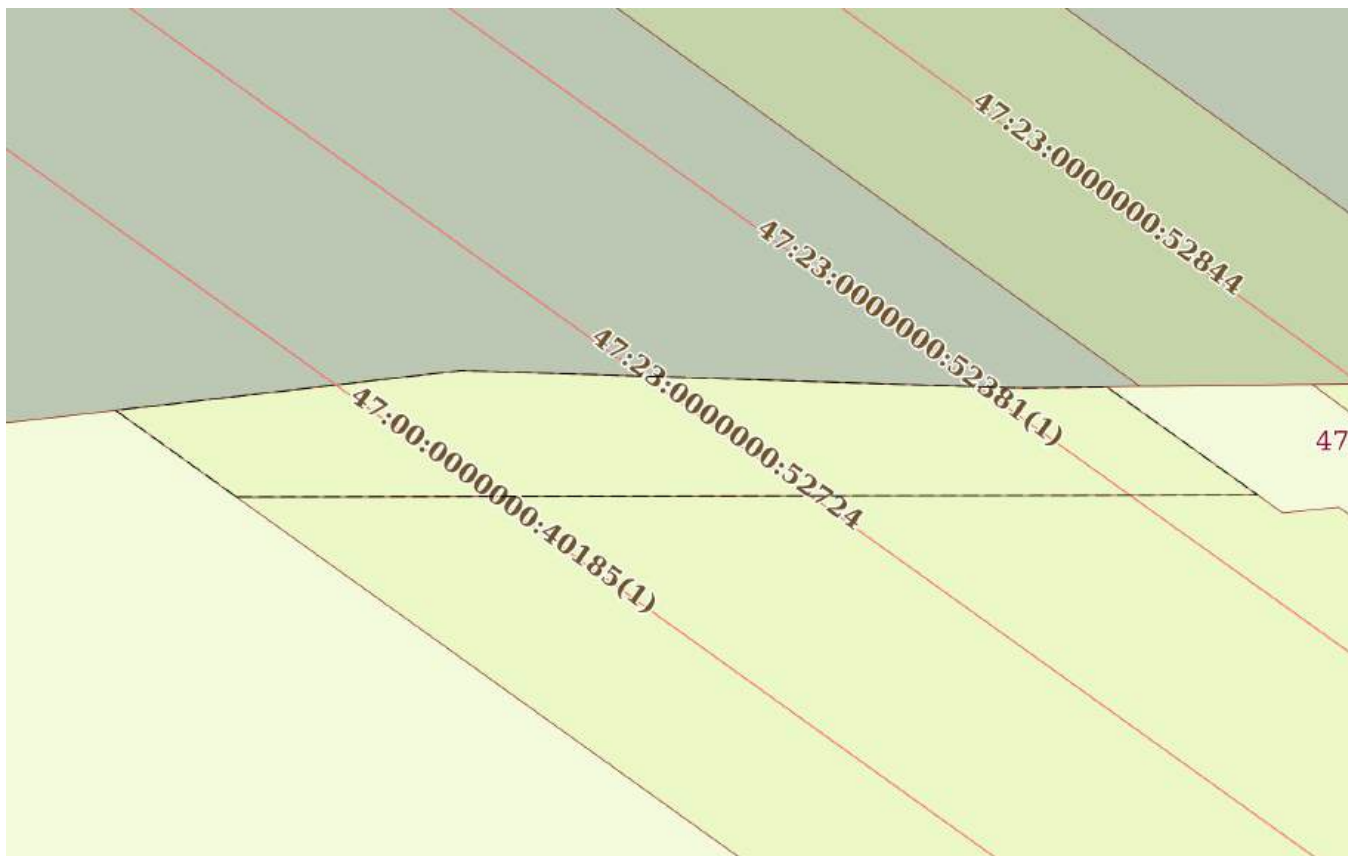
Земельный участок
вид объекта недвижимости

Лист № 388 раздела 4	Всего листов раздела 4: 554	Всего разделов: 6	Всего листов выписки: 2072
----------------------	-----------------------------	-------------------	----------------------------


11.06.2024г. № КУВИ-001/2024-157716606

Кадастровый номер: 47:23:0000000:79

План (чертеж, схема) части земельного участка Учетный номер части: 47:23:0000000:79/806



Масштаб 1:600 Условные обозначения:

полное наименование должности	 ДОКУМЕНТ ПОДПИСАН ЭЛЕКТРОННОЙ ПОДПИСЬЮ Сертификат: 00ВВ056В7401СВ38D2В3576АСDС8425108 Владелец: ФЕДЕРАЛЬНАЯ СЛУЖБА ГОСУДАРСТВЕННОЙ РЕГИСТРАЦИИ, КАДАСТРА И КАРТОГРАФИИ Действителен: с 27.06.2023 по 19.09.2024	инициалы, фамилия
-------------------------------	---	-------------------

Земельный участок

вид объекта недвижимости

Лист № 389 раздела 4

Всего листов раздела 4: 554

Всего разделов: 6

Всего листов выписки: 2072

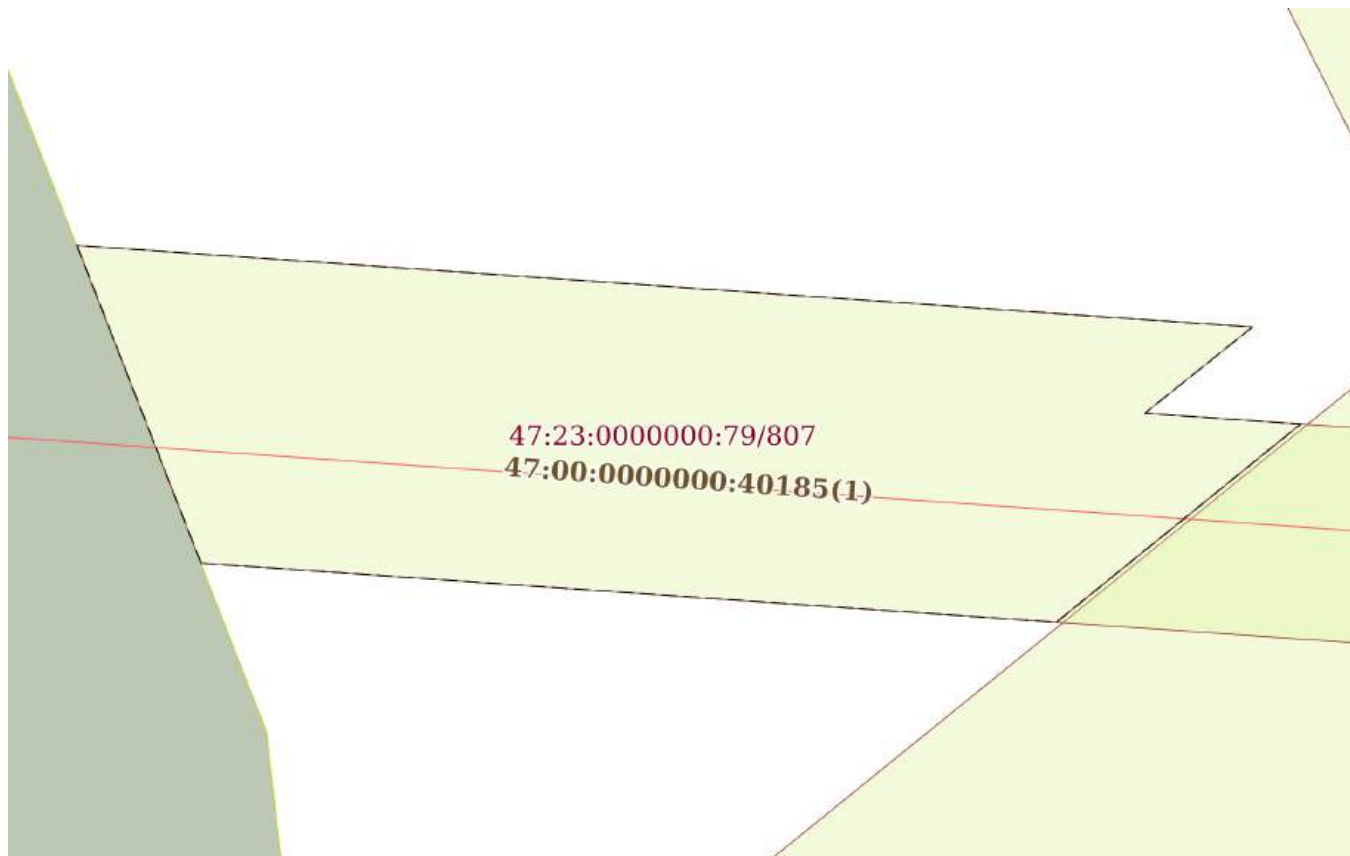
11.06.2024г. № КУВИ-001/2024-157716606

Кадастровый номер:

47:23:0000000:79

План (чертеж, схема) части земельного участка

Учетный номер части: 47:23:0000000:79/807



Масштаб 1:800

Условные обозначения:



ДОКУМЕНТ ПОДПИСАН
ЭЛЕКТРОННОЙ ПОДПИСЬЮ

Сертификат: 00ВВ056В7401СВ38D2В3576АСDС8425108

Владелец: ФЕДЕРАЛЬНАЯ СЛУЖБА ГОСУДАРСТВЕННОЙ

РЕГИСТРАЦИИ, КАДАСТРА И КАРТОГРАФИИ

Действителен: с 27.06.2023 по 19.09.2024

полное наименование должности

инициалы, фамилия

Земельный участок			
вид объекта недвижимости			
Лист № 390 раздела 4	Всего листов раздела 4: 554	Всего разделов: 6	Всего листов выписки: 2072

11.06.2024г. № КУВИ-001/2024-157716606	
Кадастровый номер:	47:23:0000000:79

План (чертеж, схема) части земельного участка	Учетный номер части: 47:23:0000000:79/808
---	---



Масштаб 1:2000	Условные обозначения:
----------------	-----------------------

	 <p>ДОКУМЕНТ ПОДПИСАН ЭЛЕКТРОННОЙ ПОДПИСЬЮ</p> <p>Сертификат: 00ВВ056В7401СВ38D2В3576АСDС8425108 Владелец: ФЕДЕРАЛЬНАЯ СЛУЖБА ГОСУДАРСТВЕННОЙ РЕГИСТРАЦИИ, КАДАСТРА И КАРТОГРАФИИ Действителен: с 27.06.2023 по 19.09.2024</p>	
полное наименование должности		инициалы, фамилия

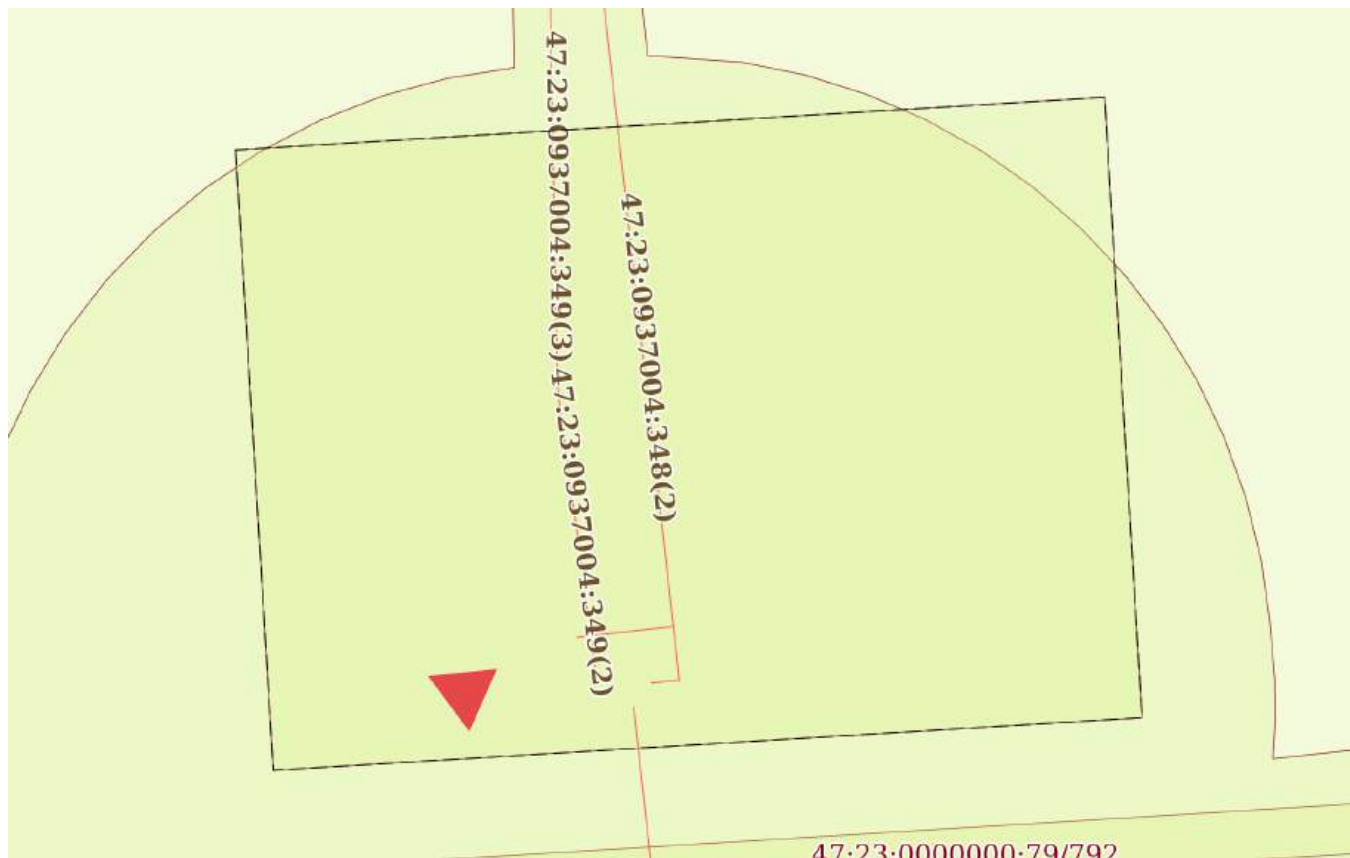
Земельный участок
вид объекта недвижимости

Лист № 391 раздела 4	Всего листов раздела 4: 554	Всего разделов: 6	Всего листов выписки: 2072
----------------------	-----------------------------	-------------------	----------------------------

11.06.2024г. № КУВИ-001/2024-157716606

Кадастровый номер: 47:23:0000000:79

План (чертеж, схема) части земельного участка Учетный номер части: 47:23:0000000:79/809



Масштаб 1:600 Условные обозначения:

полное наименование должности		инициалы, фамилия
-------------------------------	--	-------------------



**ДОКУМЕНТ ПОДПИСАН
ЭЛЕКТРОННОЙ ПОДПИСЬЮ**

Сертификат: 00ВВ056В7401СВ38D2В3576АСDС8425108
 Владелец: ФЕДЕРАЛЬНАЯ СЛУЖБА ГОСУДАРСТВЕННОЙ
 РЕГИСТРАЦИИ, КАДАСТРА И КАРТОГРАФИИ
 Действителен: с 27.06.2023 по 19.09.2024

Земельный участок

вид объекта недвижимости

Лист № 392 раздела 4

Всего листов раздела 4: 554

Всего разделов: 6

Всего листов выписки: 2072

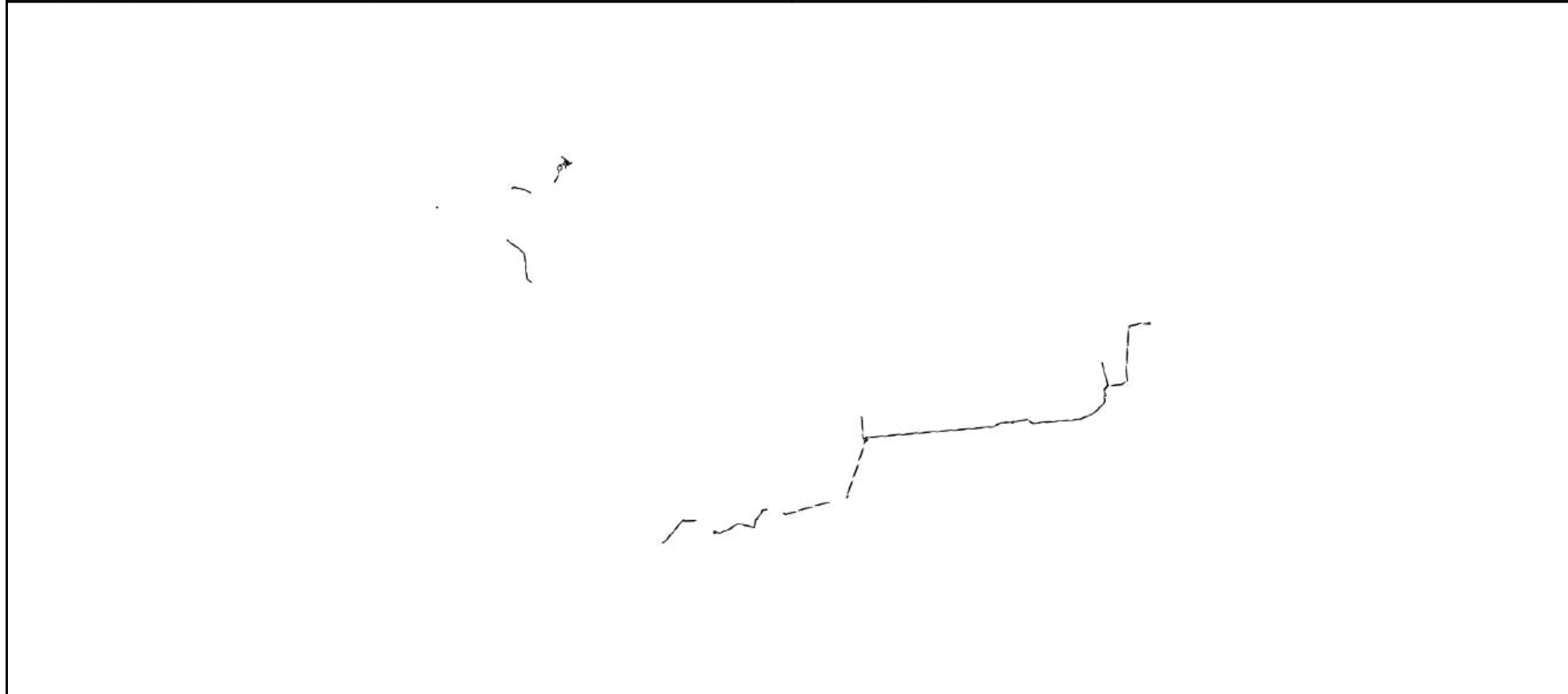
11.06.2024г. № КУВИ-001/2024-157716606

Кадастровый номер:

47:23:0000000:79

План (чертеж, схема) части земельного участка

Учетный номер части: 47:23:0000000:79/810



Масштаб 1:300000

Условные обозначения:

ДОКУМЕНТ ПОДПИСАН
ЭЛЕКТРОННОЙ ПОДПИСЬЮ

Сертификат: 00ВВ056В7401СВ38D2В3576АСDС8425108

Владелец: ФЕДЕРАЛЬНАЯ СЛУЖБА ГОСУДАРСТВЕННОЙ
РЕГИСТРАЦИИ, КАДАСТРА И КАРТОГРАФИИ
Действителен: с 27.06.2023 по 19.09.2024

полное наименование должности

инициалы, фамилия

Земельный участок

вид объекта недвижимости

Лист № 393 раздела 4

Всего листов раздела 4: 554

Всего разделов: 6

Всего листов выписки: 2072

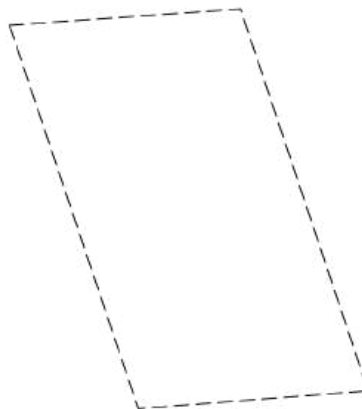
11.06.2024г. № КУВИ-001/2024-157716606

Кадастровый номер:

47:23:0000000:79

План (чертеж, схема) части земельного участка

Учетный номер части: 47:23:0000000:79/811



Масштаб 1:200

Условные обозначения:

ДОКУМЕНТ ПОДПИСАН
ЭЛЕКТРОННОЙ ПОДПИСЬЮ

Сертификат: 00ВВ056В7401СВ38D2В3576АСDC8425108

Владелец: ФЕДЕРАЛЬНАЯ СЛУЖБА ГОСУДАРСТВЕННОЙ

РЕГИСТРАЦИИ, КАДАСТРА И КАРТОГРАФИИ

Действителен: с 27.06.2023 по 19.09.2024

полное наименование должности

инициалы, фамилия

Земельный участок

вид объекта недвижимости

Лист № 394 раздела 4

Всего листов раздела 4: 554

Всего разделов: 6

Всего листов выписки: 2072

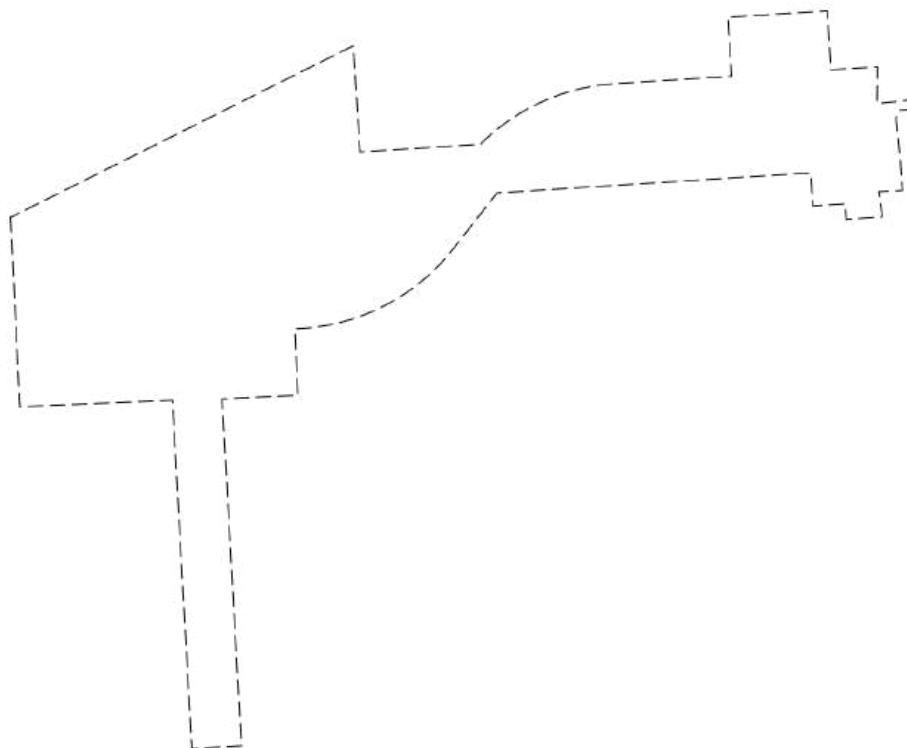
11.06.2024г. № КУВИ-001/2024-157716606

Кадастровый номер:

47:23:0000000:79

План (чертеж, схема) части земельного участка

Учетный номер части: 47:23:0000000:79/812



Масштаб 1:3000

Условные обозначения:

ДОКУМЕНТ ПОДПИСАН
ЭЛЕКТРОННОЙ ПОДПИСЬЮ

Сертификат: 00ВВ056В7401СВ38D2В3576АСDC8425108

Владелец: ФЕДЕРАЛЬНАЯ СЛУЖБА ГОСУДАРСТВЕННОЙ
РЕГИСТРАЦИИ, КАДАСТРА И КАРТОГРАФИИ
Действителен: с 27.06.2023 по 19.09.2024

полное наименование должности

инициалы, фамилия

Земельный участок

вид объекта недвижимости

Лист № 395 раздела 4

Всего листов раздела 4: 554

Всего разделов: 6

Всего листов выписки: 2072

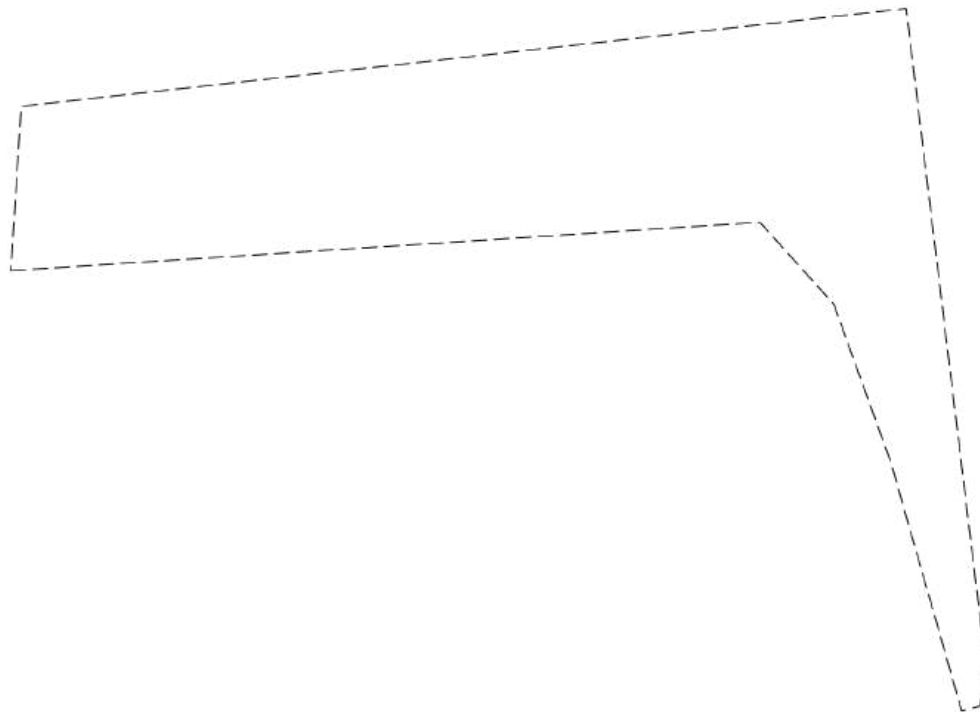
11.06.2024г. № КУВИ-001/2024-157716606

Кадастровый номер:

47:23:0000000:79

План (чертеж, схема) части земельного участка

Учетный номер части: 47:23:0000000:79/813



Масштаб 1:200

Условные обозначения:

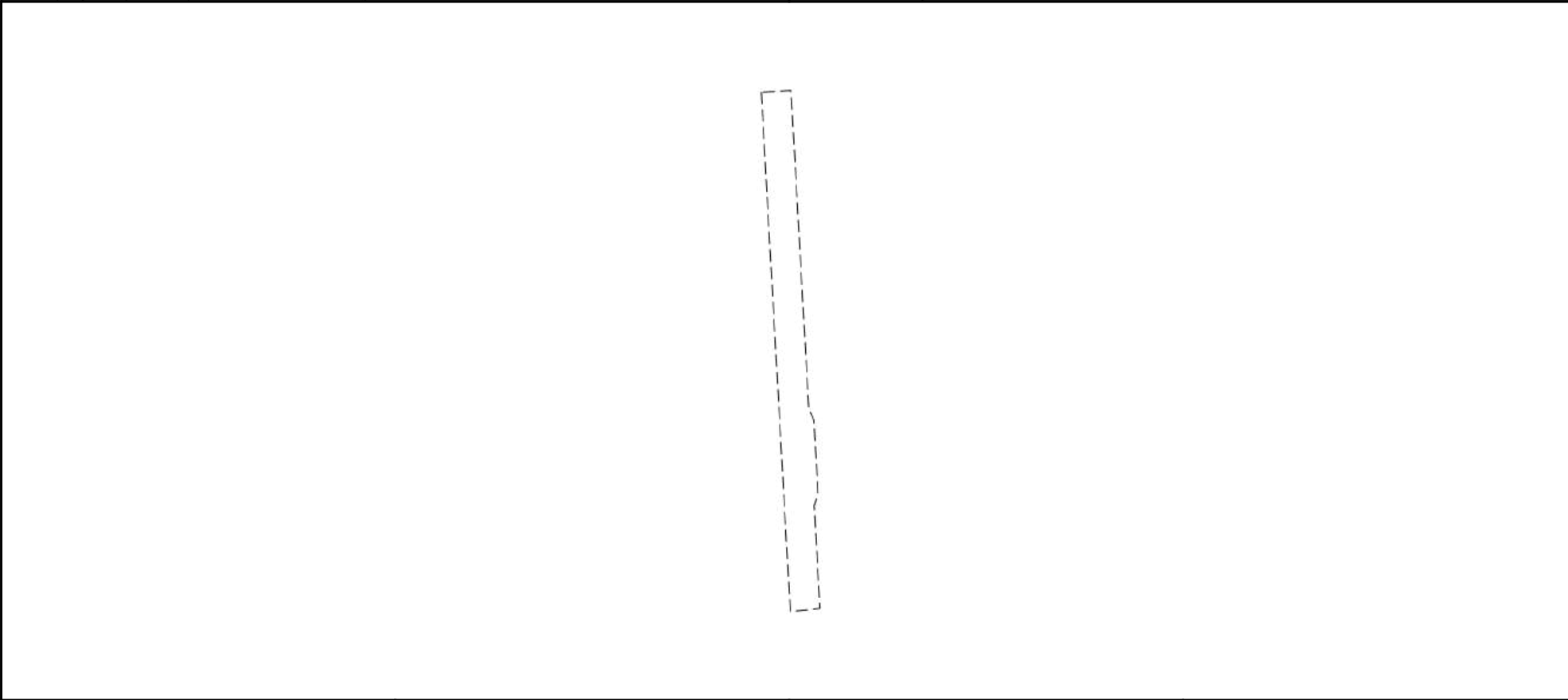
ДОКУМЕНТ ПОДПИСАН
ЭЛЕКТРОННОЙ ПОДПИСЬЮ

Сертификат: 00ВВ056В7401СВ38D2В3576АСDС8425108


Владелец: ФЕДЕРАЛЬНАЯ СЛУЖБА ГОСУДАРСТВЕННОЙ
РЕГИСТРАЦИИ, КАДАСТРА И КАРТОГРАФИИ
Действителен: с 27.06.2023 по 19.09.2024


ПОЛНОЕ НАИМЕНОВАНИЕ ДОЛЖНОСТИ

инициалы, фамилия

Земельный участок			
вид объекта недвижимости			
Лист № 396 раздела 4	Всего листов раздела 4: 554	Всего разделов: 6	Всего листов выписки: 2072
11.06.2024г. № КУВИ-001/2024-157716606			
Кадастровый номер:		47:23:0000000:79	
План (чертеж, схема) части земельного участка		Учетный номер части: 47:23:0000000:79/814	
			
Масштаб 1:4000	Условные обозначения:		

	 ДОКУМЕНТ ПОДПИСАН ЭЛЕКТРОННОЙ ПОДПИСЬЮ	
полное наименование должности	Сертификат: 00ВВ056В7401СВ38D2В3576АСDC8425108 Владелец: ФЕДЕРАЛЬНАЯ СЛУЖБА ГОСУДАРСТВЕННОЙ РЕГИСТРАЦИИ, КАДАСТРА И КАРТОГРАФИИ Действителен: с 27.06.2023 по 19.09.2024	инициалы, фамилия

Земельный участок			
вид объекта недвижимости			
Лист № 397 раздела 4	Всего листов раздела 4: 554	Всего разделов: 6	Всего листов выписки: 2072
11.06.2024г. № КУВИ-001/2024-157716606			
Кадастровый номер:		47:23:0000000:79	
План (чертеж, схема) части земельного участка		Учетный номер части: 47:23:0000000:79/815	
			
Масштаб 1:8000	Условные обозначения:		

	ДОКУМЕНТ ПОДПИСАН ЭЛЕКТРОННОЙ ПОДПИСЬЮ	
Сертификат: 00ВВ056В7401СВ38D2В3576АСDС8425108	Владелец: ФЕДЕРАЛЬНАЯ СЛУЖБА ГОСУДАРСТВЕННОЙ РЕГИСТРАЦИИ, КАДАСТРА И КАРТОГРАФИИ	инициалы, фамилия
полное наименование должности	Действителен: с 27.06.2023 по 19.09.2024	

Земельный участок

вид объекта недвижимости

Лист № 398 раздела 4

Всего листов раздела 4: 554

Всего разделов: 6

Всего листов выписки: 2072

11.06.2024г. № КУВИ-001/2024-157716606

Кадастровый номер:

47:23:0000000:79

План (чертеж, схема) части земельного участка

Учетный номер части: 47:23:0000000:79/816



Масштаб 1:6000

Условные обозначения:

ДОКУМЕНТ ПОДПИСАН
ЭЛЕКТРОННОЙ ПОДПИСЬЮ

Сертификат: 00ВВ056В7401СВ38D2В3576АСDC8425108

Владелец: ФЕДЕРАЛЬНАЯ СЛУЖБА ГОСУДАРСТВЕННОЙ

РЕГИСТРАЦИИ, КАДАСТРА И КАРТОГРАФИИ

Действителен: с 27.06.2023 по 19.09.2024

ПОЛНОЕ НАИМЕНОВАНИЕ ДОЛЖНОСТИ

ИНИЦИАЛЫ, ФАМИЛИЯ

Земельный участок

вид объекта недвижимости

Лист № 399 раздела 4

Всего листов раздела 4: 554

Всего разделов: 6

Всего листов выписки: 2072

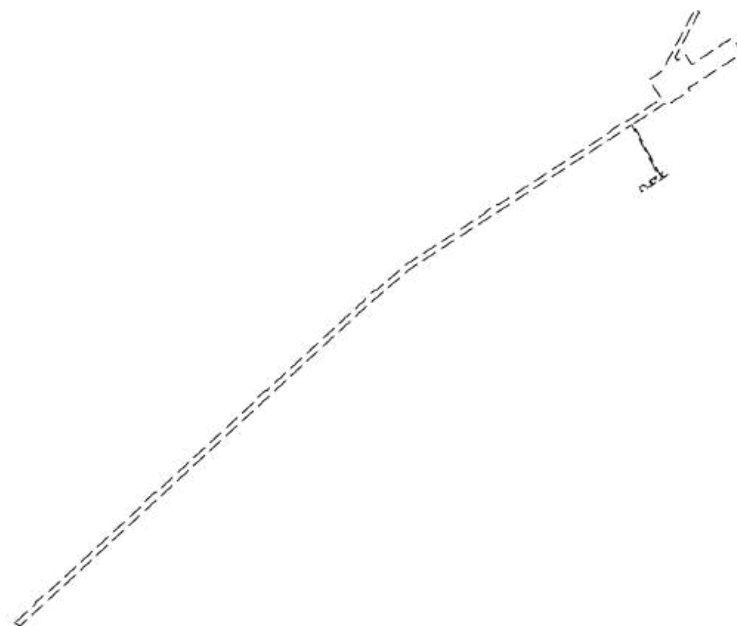
11.06.2024г. № КУВИ-001/2024-157716606

Кадастровый номер:

47:23:0000000:79

План (чертеж, схема) части земельного участка

Учетный номер части: 47:23:0000000:79/817



Масштаб 1:30000

Условные обозначения:

ДОКУМЕНТ ПОДПИСАН
ЭЛЕКТРОННОЙ ПОДПИСЬЮ

Сертификат: 00ВВ056В7401СВ38D2В3576АСDС8425108

Владелец: ФЕДЕРАЛЬНАЯ СЛУЖБА ГОСУДАРСТВЕННОЙ
РЕГИСТРАЦИИ, КАДАСТРА И КАРТОГРАФИИ
Действителен: с 27.06.2023 по 19.09.2024

ПОЛНОЕ НАИМЕНОВАНИЕ ДОЛЖНОСТИ

инициалы, фамилия

Земельный участок

вид объекта недвижимости

Лист № 400 раздела 4

Всего листов раздела 4: 554

Всего разделов: 6

Всего листов выписки: 2072

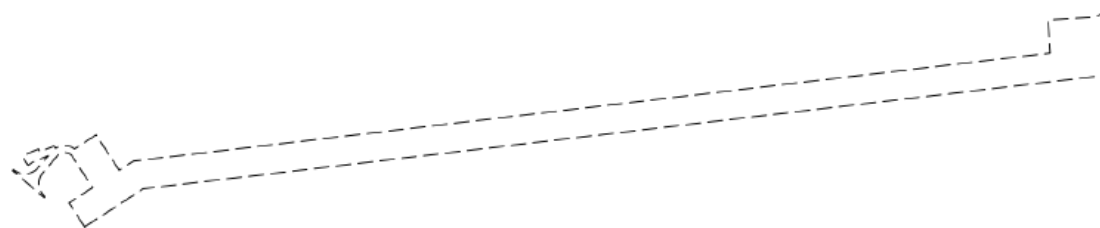
11.06.2024г. № КУВИ-001/2024-157716606

Кадастровый номер:

47:23:0000000:79

План (чертеж, схема) части земельного участка

Учетный номер части: 47:23:0000000:79/818



Масштаб 1:6000

Условные обозначения:

ДОКУМЕНТ ПОДПИСАН
ЭЛЕКТРОННОЙ ПОДПИСЬЮ

Сертификат: 00ВВ056В7401СВ38D2В3576АСDС8425108

Владелец: ФЕДЕРАЛЬНАЯ СЛУЖБА ГОСУДАРСТВЕННОЙ

РЕГИСТРАЦИИ, КАДАСТРА И КАРТОГРАФИИ

Действителен: с 27.06.2023 по 19.09.2024

ПОЛНОЕ НАИМЕНОВАНИЕ ДОЛЖНОСТИ

инициалы, фамилия

Земельный участок

вид объекта недвижимости

Лист № 401 раздела 4

Всего листов раздела 4: 554

Всего разделов: 6

Всего листов выписки: 2072

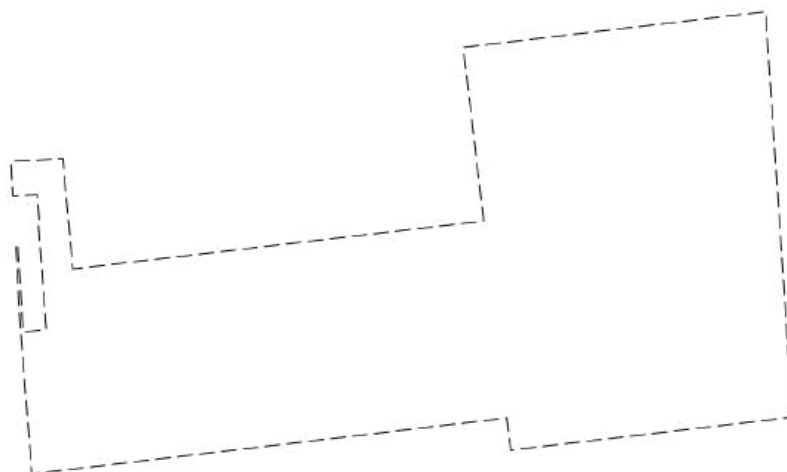
11.06.2024г. № КУВИ-001/2024-157716606

Кадастровый номер:

47:23:0000000:79

План (чертеж, схема) части земельного участка

Учетный номер части: 47:23:0000000:79/819



Масштаб 1:2000

Условные обозначения:

ДОКУМЕНТ ПОДПИСАН
ЭЛЕКТРОННОЙ ПОДПИСЬЮ

Сертификат: 00ВВ056В7401СВ38D2В3576АСDС8425108

Владелец: ФЕДЕРАЛЬНАЯ СЛУЖБА ГОСУДАРСТВЕННОЙ
РЕГИСТРАЦИИ, КАДАСТРА И КАРТОГРАФИИ
Действителен: с 27.06.2023 по 19.09.2024

ПОЛНОЕ НАИМЕНОВАНИЕ ДОЛЖНОСТИ

инициалы, фамилия

Земельный участок

вид объекта недвижимости

Лист № 402 раздела 4

Всего листов раздела 4: 554

Всего разделов: 6

Всего листов выписки: 2072


11.06.2024г. № КУВИ-001/2024-157716606

Кадастровый номер:

47:23:0000000:79

План (чертеж, схема) части земельного участка

Учетный номер части: 47:23:0000000:79/820



Масштаб 1:8000

Условные обозначения:

ДОКУМЕНТ ПОДПИСАН
ЭЛЕКТРОННОЙ ПОДПИСЬЮ

Сертификат: 00ВВ056В7401СВ38D2В3576АСDC8425108

Владелец: ФЕДЕРАЛЬНАЯ СЛУЖБА ГОСУДАРСТВЕННОЙ
РЕГИСТРАЦИИ, КАДАСТРА И КАРТОГРАФИИ
Действителен: с 27.06.2023 по 19.09.2024

ПОЛНОЕ НАИМЕНОВАНИЕ ДОЛЖНОСТИ

инициалы, фамилия

Земельный участок

вид объекта недвижимости

Лист № 403 раздела 4

Всего листов раздела 4: 554

Всего разделов: 6

Всего листов выписки: 2072


11.06.2024г. № КУВИ-001/2024-157716606

Кадастровый номер:

47:23:0000000:79

План (чертеж, схема) части земельного участка

Учетный номер части: 47:23:0000000:79/821



Масштаб 1:10000

Условные обозначения:

ДОКУМЕНТ ПОДПИСАН
ЭЛЕКТРОННОЙ ПОДПИСЬЮ

Сертификат: 00ВВ056В7401СВ38D2В3576АСDС8425108

Владелец: ФЕДЕРАЛЬНАЯ СЛУЖБА ГОСУДАРСТВЕННОЙ
РЕГИСТРАЦИИ, КАДАСТРА И КАРТОГРАФИИ
Действителен: с 27.06.2023 по 19.09.2024

полное наименование должности

инициалы, фамилия

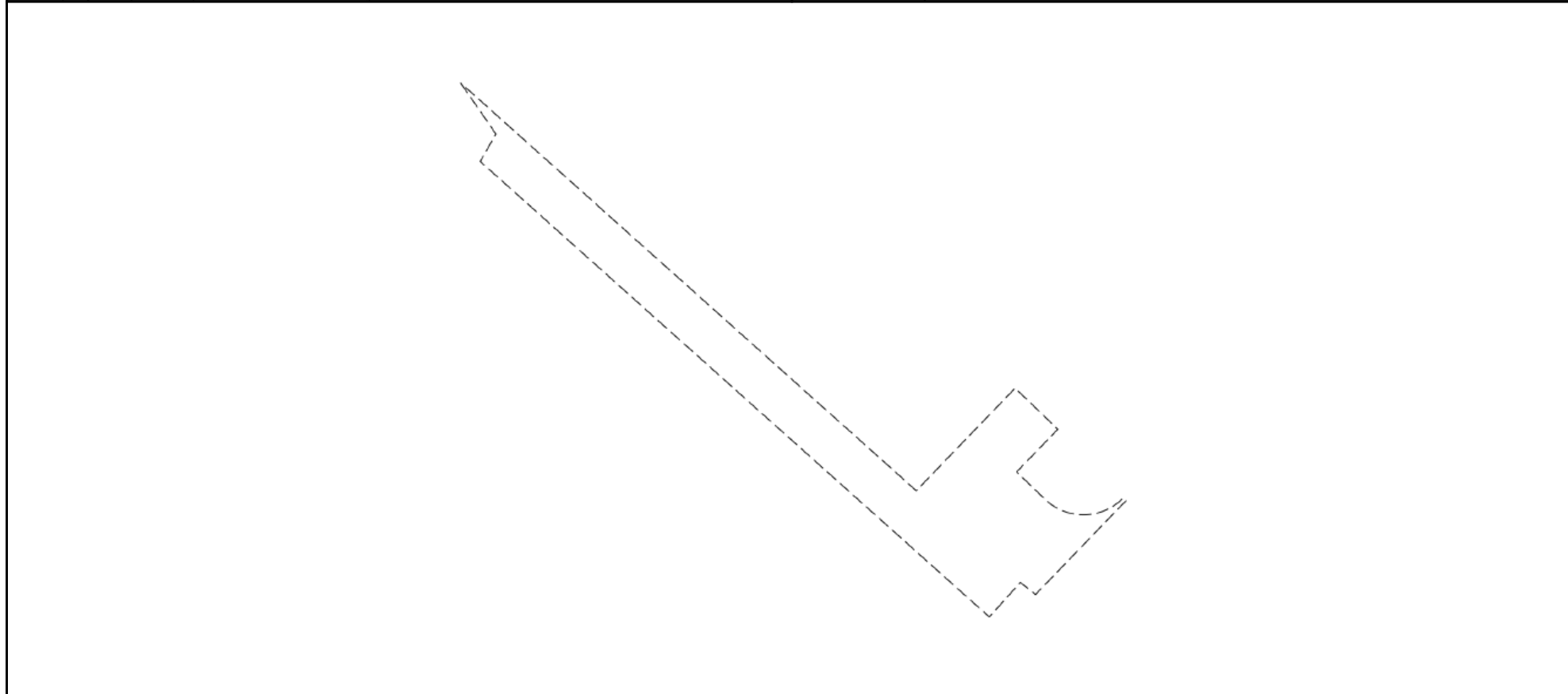
Земельный участок
вид объекта недвижимости

Лист № 404 раздела 4	Всего листов раздела 4: 554	Всего разделов: 6	Всего листов выписки: 2072
----------------------	-----------------------------	-------------------	----------------------------

11.06.2024г. № КУВИ-001/2024-157716606

Кадастровый номер: 47:23:0000000:79

План (чертеж, схема) части земельного участка Учетный номер части: 47:23:0000000:79/822



Масштаб 1:3000 Условные обозначения:

полное наименование должности	инициалы, фамилия
-------------------------------	-------------------



**ДОКУМЕНТ ПОДПИСАН
ЭЛЕКТРОННОЙ ПОДПИСЬЮ**

Сертификат: 00ВВ056В7401СВ38D2В3576АСDС8425108
 Владелец: ФЕДЕРАЛЬНАЯ СЛУЖБА ГОСУДАРСТВЕННОЙ
 РЕГИСТРАЦИИ, КАДАСТРА И КАРТОГРАФИИ
 Действителен: с 27.06.2023 по 19.09.2024

Земельный участок

вид объекта недвижимости

Лист № 405 раздела 4

Всего листов раздела 4: 554

Всего разделов: 6

Всего листов выписки: 2072

11.06.2024г. № КУВИ-001/2024-157716606

Кадастровый номер:

47:23:0000000:79

План (чертеж, схема) части земельного участка

Учетный номер части: 47:23:0000000:79/823



Масштаб 1:30000

Условные обозначения:

ДОКУМЕНТ ПОДПИСАН
ЭЛЕКТРОННОЙ ПОДПИСЬЮ

Сертификат: 00ВВ056В7401СВ38D2В3576АСDС8425108

Владелец: ФЕДЕРАЛЬНАЯ СЛУЖБА ГОСУДАРСТВЕННОЙ
РЕГИСТРАЦИИ, КАДАСТРА И КАРТОГРАФИИ
Действителен: с 27.06.2023 по 19.09.2024

полное наименование должности

инициалы, фамилия

Земельный участок

вид объекта недвижимости

Лист № 406 раздела 4

Всего листов раздела 4: 554

Всего разделов: 6

Всего листов выписки: 2072

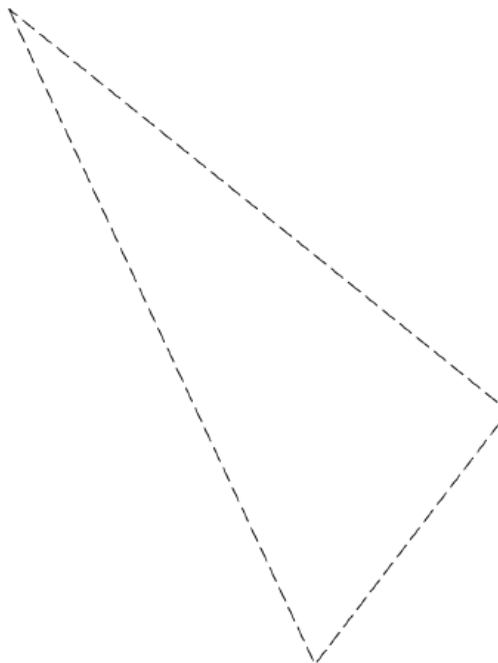
11.06.2024г. № КУВИ-001/2024-157716606

Кадастровый номер:

47:23:0000000:79

План (чертеж, схема) части земельного участка

Учетный номер части: 47:23:0000000:79/824



Масштаб 1:600

Условные обозначения:

ДОКУМЕНТ ПОДПИСАН
ЭЛЕКТРОННОЙ ПОДПИСЬЮ

Сертификат: 00ВВ056В7401СВ38D2В3576АСDС8425108

Владелец: ФЕДЕРАЛЬНАЯ СЛУЖБА ГОСУДАРСТВЕННОЙ
РЕГИСТРАЦИИ, КАДАСТРА И КАРТОГРАФИИ
Действителен: с 27.06.2023 по 19.09.2024

ПОЛНОЕ НАИМЕНОВАНИЕ ДОЛЖНОСТИ

инициалы, фамилия

Земельный участок

вид объекта недвижимости

Лист № 407 раздела 4

Всего листов раздела 4: 554

Всего разделов: 6

Всего листов выписки: 2072

11.06.2024г. № КУВИ-001/2024-157716606

Кадастровый номер:

47:23:0000000:79

План (чертеж, схема) части земельного участка

Учетный номер части: 47:23:0000000:79/825



Масштаб 1:2000

Условные обозначения:

ДОКУМЕНТ ПОДПИСАН
ЭЛЕКТРОННОЙ ПОДПИСЬЮ

Сертификат: 00ВВ056В7401СВ38D2В3576АСDC8425108

Владелец: ФЕДЕРАЛЬНАЯ СЛУЖБА ГОСУДАРСТВЕННОЙ
РЕГИСТРАЦИИ, КАДАСТРА И КАРТОГРАФИИ
Действителен: с 27.06.2023 по 19.09.2024

ПОЛНОЕ НАИМЕНОВАНИЕ ДОЛЖНОСТИ

инициалы, фамилия

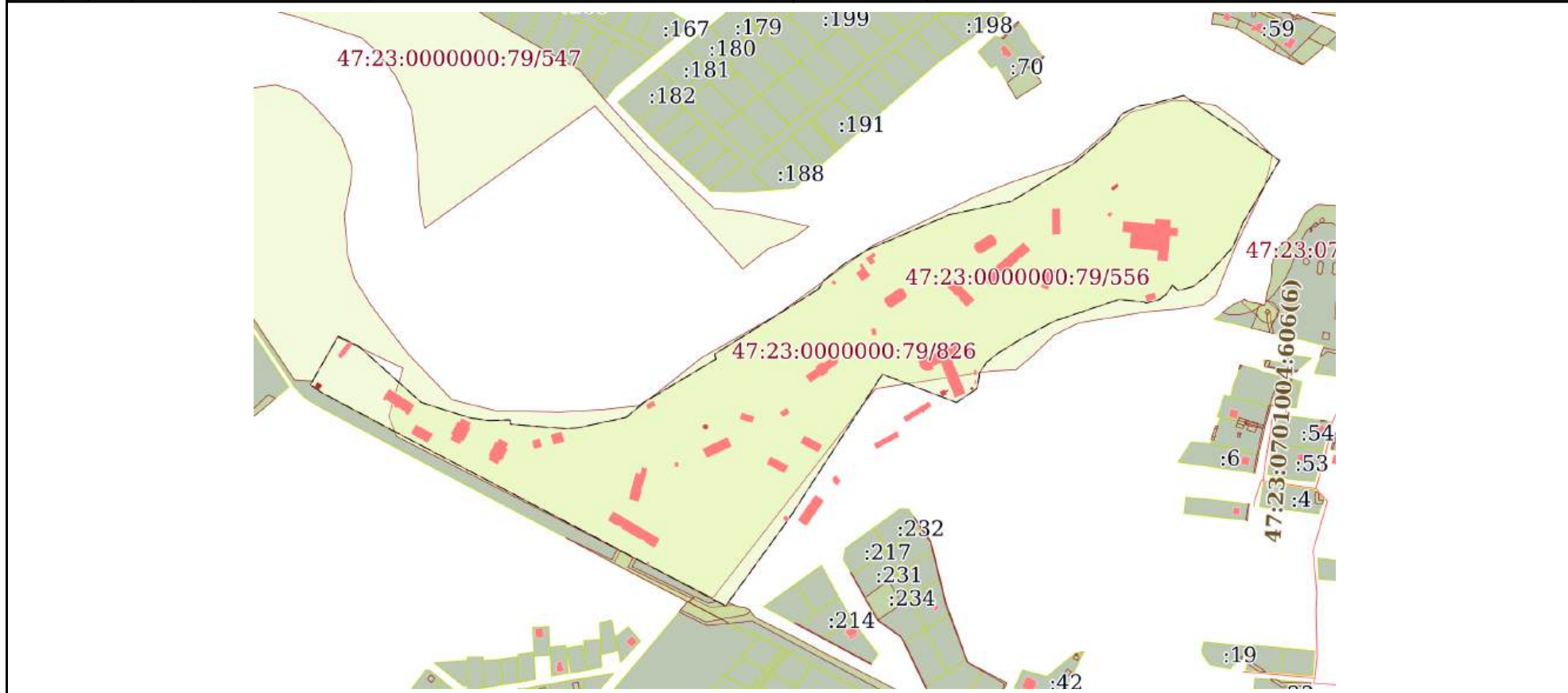
Земельный участок
вид объекта недвижимости

Лист № 408 раздела 4	Всего листов раздела 4: 554	Всего разделов: 6	Всего листов выписки: 2072
----------------------	-----------------------------	-------------------	----------------------------

11.06.2024г. № КУВИ-001/2024-157716606

Кадастровый номер: 47:23:0000000:79

План (чертеж, схема) части земельного участка Учетный номер части: 47:23:0000000:79/826



Масштаб 1:7000 Условные обозначения:

полное наименование должности	инициалы, фамилия
-------------------------------	-------------------



ДОКУМЕНТ ПОДПИСАН
ЭЛЕКТРОННОЙ ПОДПИСЬЮ

Сертификат: 00BV056B7401CB38D2B3576ACDC8425108
Владелец: ФЕДЕРАЛЬНАЯ СЛУЖБА ГОСУДАРСТВЕННОЙ
РЕГИСТРАЦИИ, КАДАСТРА И КАРТОГРАФИИ
Действителен: с 27.06.2023 по 19.09.2024

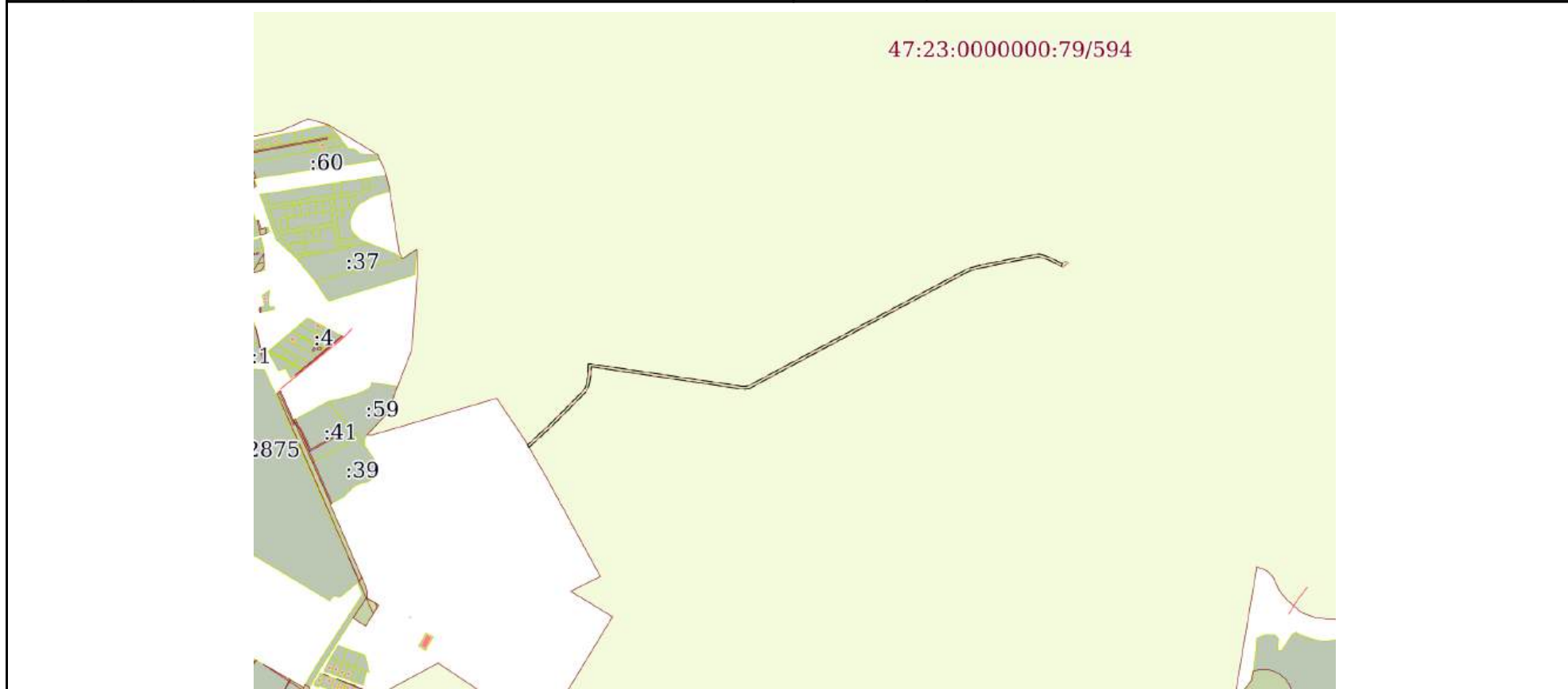
Земельный участок
вид объекта недвижимости

Лист № 409 раздела 4	Всего листов раздела 4: 554	Всего разделов: 6	Всего листов выписки: 2072
----------------------	-----------------------------	-------------------	----------------------------

11.06.2024г. № КУВИ-001/2024-157716606

Кадастровый номер: 47:23:0000000:79

План (чертеж, схема) части земельного участка Учетный номер части: 47:23:0000000:79/827



Масштаб 1:20000 Условные обозначения:

полное наименование должности	инициалы, фамилия
-------------------------------	-------------------

**ДОКУМЕНТ ПОДПИСАН
ЭЛЕКТРОННОЙ ПОДПИСЬЮ**

Сертификат: 00ВВ056В7401СВ38D2В3576АСDС8425108
 Владелец: ФЕДЕРАЛЬНАЯ СЛУЖБА ГОСУДАРСТВЕННОЙ
 РЕГИСТРАЦИИ, КАДАСТРА И КАРТОГРАФИИ
 Действителен: с 27.06.2023 по 19.09.2024

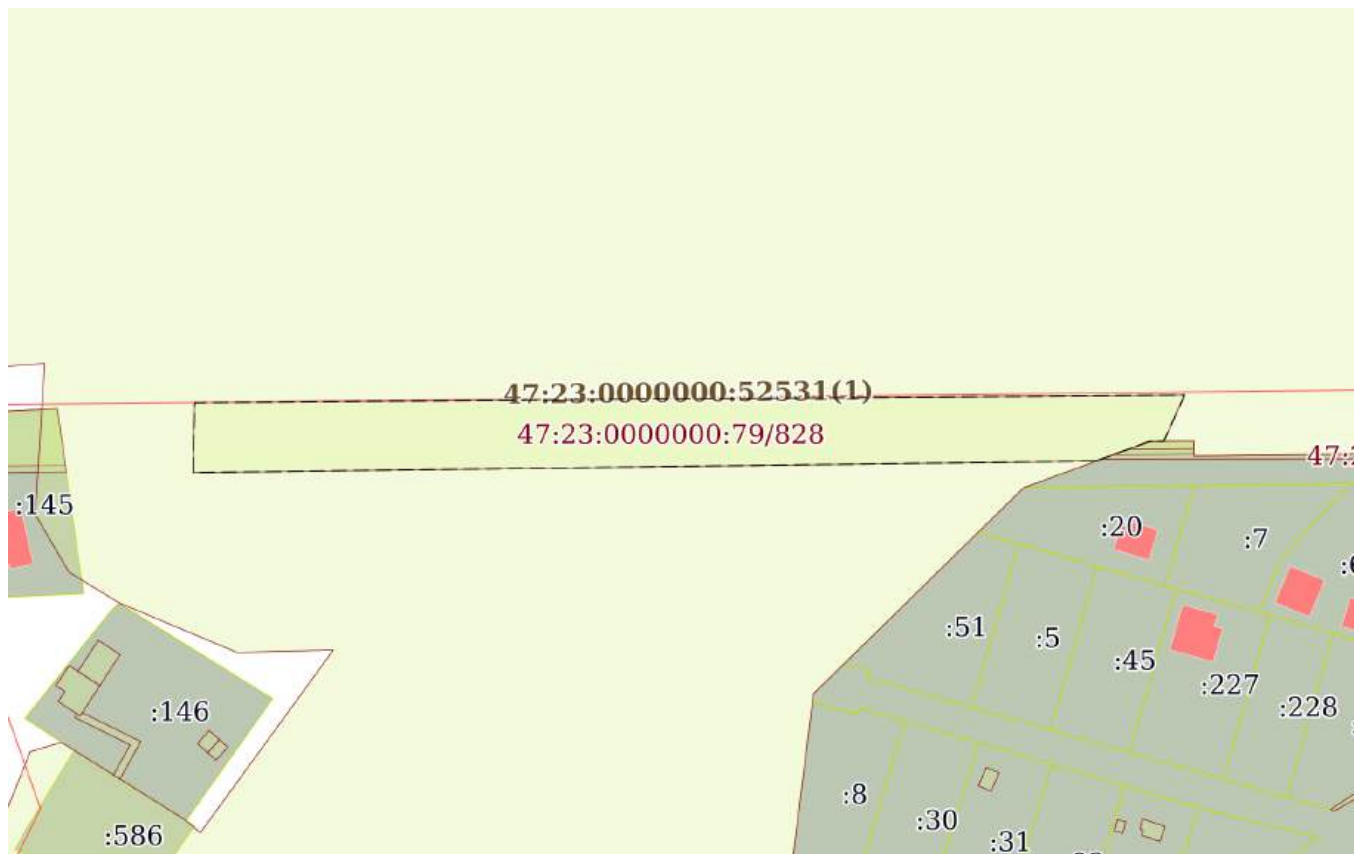
Земельный участок
вид объекта недвижимости

Лист № 410 раздела 4	Всего листов раздела 4: 554	Всего разделов: 6	Всего листов выписки: 2072
----------------------	-----------------------------	-------------------	----------------------------

11.06.2024г. № КУВИ-001/2024-157716606

Кадастровый номер: 47:23:0000000:79

План (чертеж, схема) части земельного участка Учетный номер части: 47:23:0000000:79/828



Масштаб 1:2000 Условные обозначения:



**ДОКУМЕНТ ПОДПИСАН
ЭЛЕКТРОННОЙ ПОДПИСЬЮ**

Сертификат: 00BV056B7401CB38D2B3576ACDC8425108
 Владелец: ФЕДЕРАЛЬНАЯ СЛУЖБА ГОСУДАРСТВЕННОЙ
 РЕГИСТРАЦИИ, КАДАСТРА И КАРТОГРАФИИ
 Действителен: с 27.06.2023 по 19.09.2024

полное наименование должности		инициалы, фамилия
-------------------------------	--	-------------------

Земельный участок

вид объекта недвижимости

Лист № 411 раздела 4

Всего листов раздела 4: 554

Всего разделов: 6

Всего листов выписки: 2072

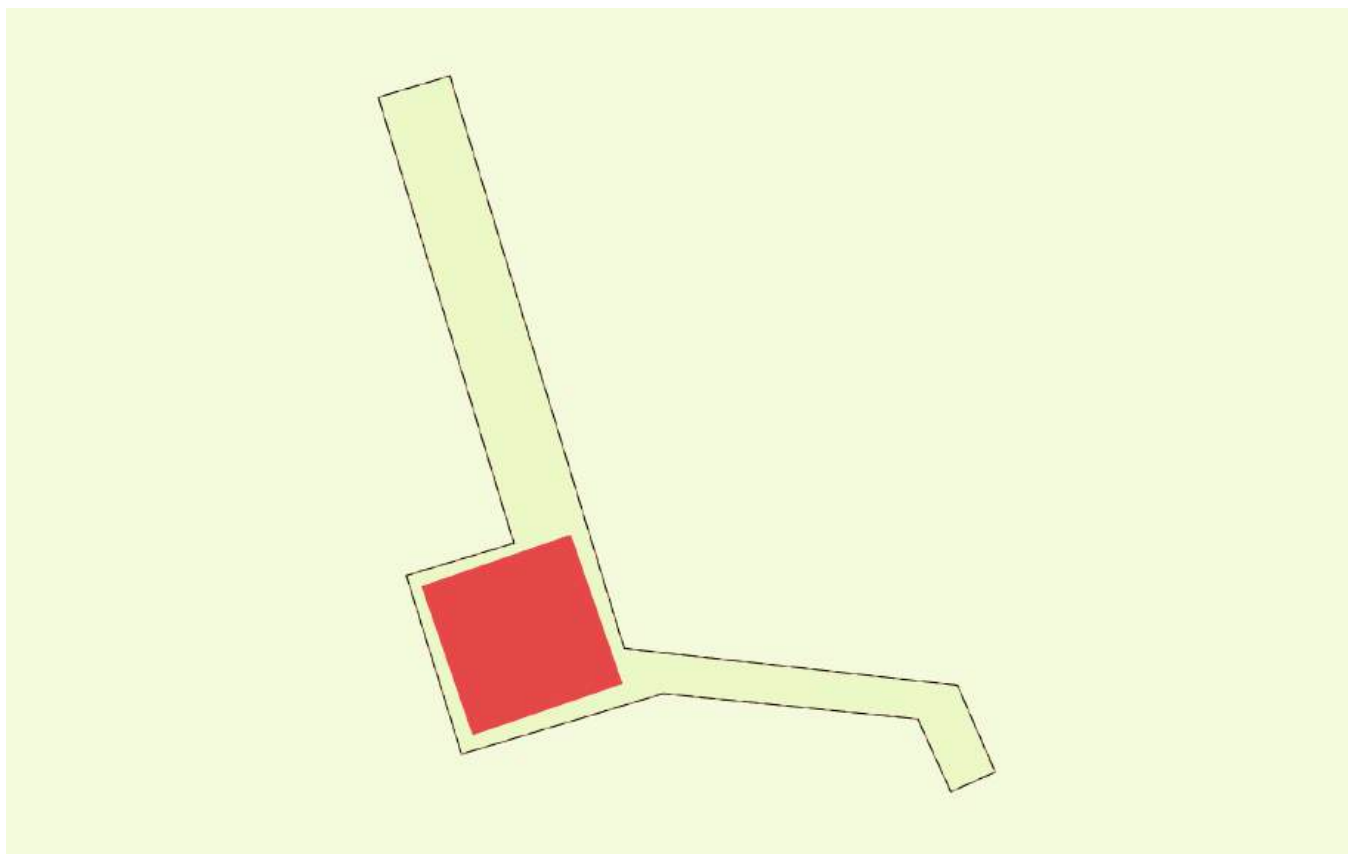
11.06.2024г. № КУВИ-001/2024-157716606

Кадастровый номер:

47:23:0000000:79

План (чертеж, схема) части земельного участка

Учетный номер части: 47:23:0000000:79/829



Масштаб 1:400

Условные обозначения:

ДОКУМЕНТ ПОДПИСАН
ЭЛЕКТРОННОЙ ПОДПИСЬЮ

Сертификат: 00ВВ056В7401СВ38D2В3576АСDС8425108

Владелец: ФЕДЕРАЛЬНАЯ СЛУЖБА ГОСУДАРСТВЕННОЙ
РЕГИСТРАЦИИ, КАДАСТРА И КАРТОГРАФИИ
Действителен: с 27.06.2023 по 19.09.2024

полное наименование должности

инициалы, фамилия

Земельный участок

вид объекта недвижимости

Лист № 412 раздела 4

Всего листов раздела 4: 554

Всего разделов: 6

Всего листов выписки: 2072

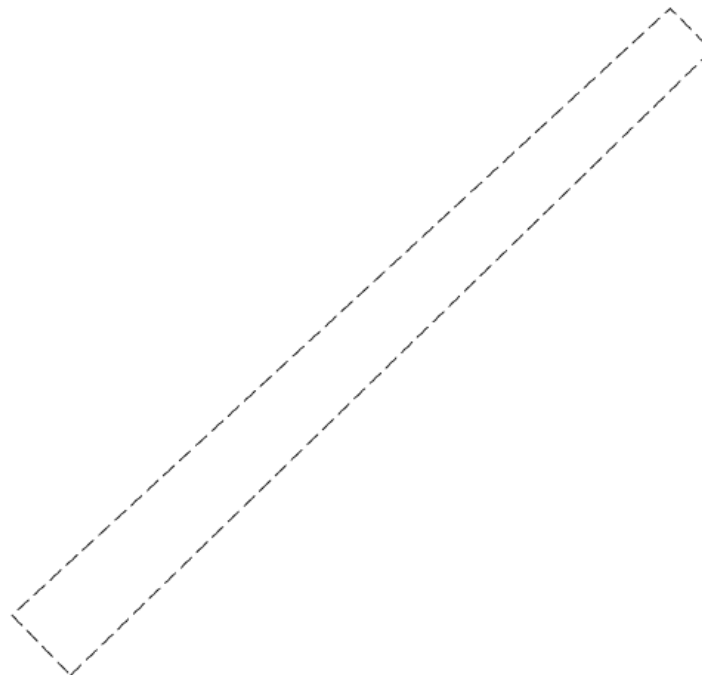
11.06.2024г. № КУВИ-001/2024-157716606

Кадастровый номер:

47:23:0000000:79

План (чертеж, схема) части земельного участка

Учетный номер части: 47:23:0000000:79/830



Масштаб 1:400

Условные обозначения:

ДОКУМЕНТ ПОДПИСАН
ЭЛЕКТРОННОЙ ПОДПИСЬЮ

Сертификат: 00ВВ056В7401СВ38D2В3576АСDС8425108

Владелец: ФЕДЕРАЛЬНАЯ СЛУЖБА ГОСУДАРСТВЕННОЙ
РЕГИСТРАЦИИ, КАДАСТРА И КАРТОГРАФИИ
Действителен: с 27.06.2023 по 19.09.2024

ПОЛНОЕ НАИМЕНОВАНИЕ ДОЛЖНОСТИ

инициалы, фамилия

Земельный участок

вид объекта недвижимости

Лист № 413 раздела 4

Всего листов раздела 4: 554

Всего разделов: 6

Всего листов выписки: 2072

11.06.2024г. № КУВИ-001/2024-157716606

Кадастровый номер:

47:23:0000000:79

План (чертеж, схема) части земельного участка

Учетный номер части: 47:23:0000000:79/831

47:23:0000000:79/831

Масштаб 1:200

Условные обозначения:

ДОКУМЕНТ ПОДПИСАН
ЭЛЕКТРОННОЙ ПОДПИСЬЮ

Сертификат: 00ВВ056В7401СВ38D2В3576АСDС8425108

Владелец: ФЕДЕРАЛЬНАЯ СЛУЖБА ГОСУДАРСТВЕННОЙ
РЕГИСТРАЦИИ, КАДАСТРА И КАРТОГРАФИИ
Действителен: с 27.06.2023 по 19.09.2024

полное наименование должности

инициалы, фамилия

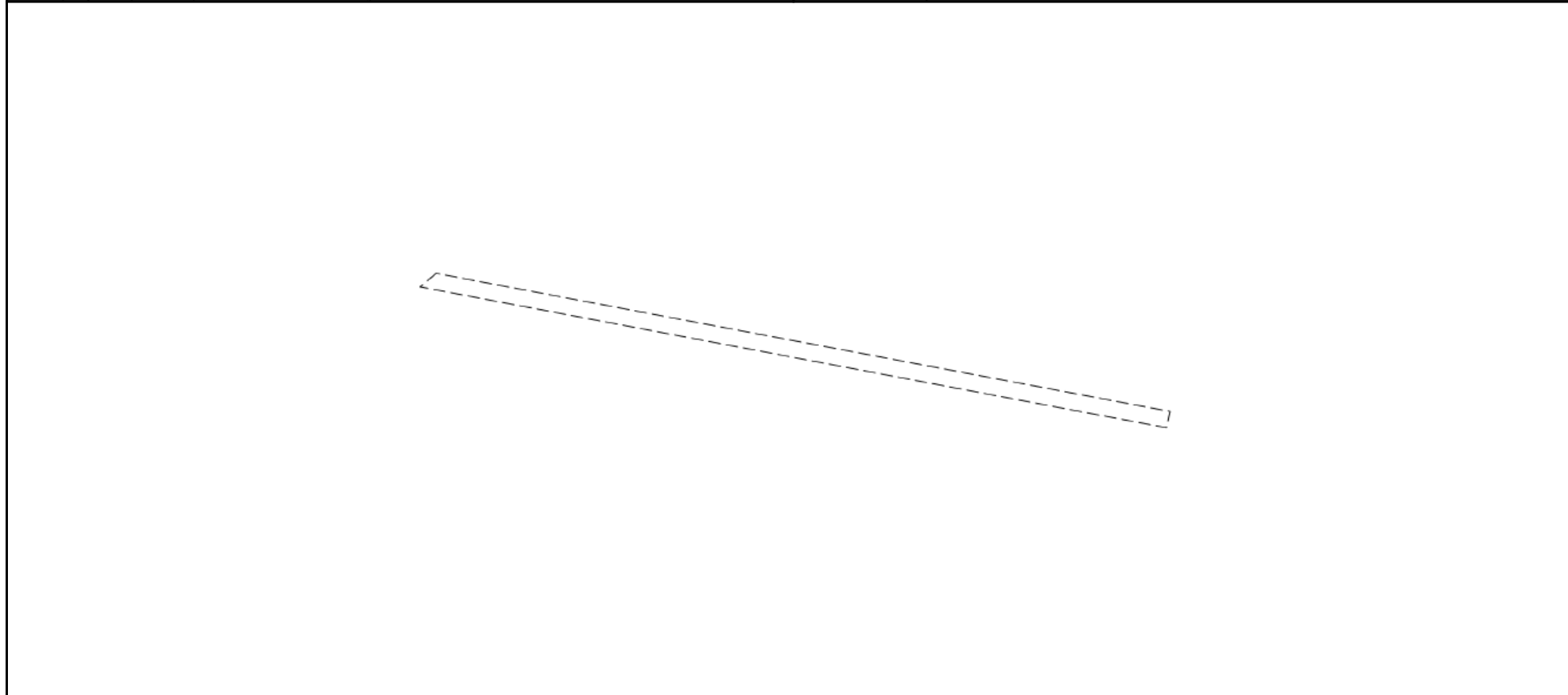
Земельный участок
вид объекта недвижимости

Лист № 414 раздела 4	Всего листов раздела 4: 554	Всего разделов: 6	Всего листов выписки: 2072
----------------------	-----------------------------	-------------------	----------------------------

11.06.2024г. № КУВИ-001/2024-157716606

Кадастровый номер: 47:23:0000000:79

План (чертеж, схема) части земельного участка Учетный номер части: 47:23:0000000:79/832



Масштаб 1:2000 Условные обозначения:

полное наименование должности	инициалы, фамилия
-------------------------------	-------------------



ДОКУМЕНТ ПОДПИСАН
ЭЛЕКТРОННОЙ ПОДПИСЬЮ

Сертификат: 00ВВ056В7401СВ38D2В3576АСDС8425108
Владелец: ФЕДЕРАЛЬНАЯ СЛУЖБА ГОСУДАРСТВЕННОЙ
РЕГИСТРАЦИИ, КАДАСТРА И КАРТОГРАФИИ
Действителен: с 27.06.2023 по 19.09.2024


Земельный участок
вид объекта недвижимости

Лист № 415 раздела 4	Всего листов раздела 4: 554	Всего разделов: 6	Всего листов выписки: 2072
----------------------	-----------------------------	-------------------	----------------------------

11.06.2024г. № КУВИ-001/2024-157716606

Кадастровый номер: 47:23:0000000:79

План (чертеж, схема) части земельного участка Учетный номер части: 47:23:0000000:79/833



Масштаб 1:7000 Условные обозначения:

полное наименование должности	инициалы, фамилия
-------------------------------	-------------------



ДОКУМЕНТ ПОДПИСАН
ЭЛЕКТРОННОЙ ПОДПИСЬЮ

Сертификат: 00ВВ056В7401СВ38D2В3576АСDС8425108
Владелец: ФЕДЕРАЛЬНАЯ СЛУЖБА ГОСУДАРСТВЕННОЙ
РЕГИСТРАЦИИ, КАДАСТРА И КАРТОГРАФИИ
Действителен: с 27.06.2023 по 19.09.2024

Земельный участок			
вид объекта недвижимости			
Лист № 416 раздела 4	Всего листов раздела 4: 554	Всего разделов: 6	Всего листов выписки: 2072
11.06.2024г. № КУВИ-001/2024-157716606			
Кадастровый номер:		47:23:0000000:79	

План (чертеж, схема) части земельного участка Учетный номер части: 47:23:0000000:79/834



Масштаб 1:7000 Условные обозначения:

полное наименование должности	 ДОКУМЕНТ ПОДПИСАН ЭЛЕКТРОННОЙ ПОДПИСЬЮ	инициалы, фамилия
	Сертификат: 00ВВ056В7401СВ38D2В3576АСDС8425108 Владелец: ФЕДЕРАЛЬНАЯ СЛУЖБА ГОСУДАРСТВЕННОЙ РЕГИСТРАЦИИ, КАДАСТРА И КАРТОГРАФИИ Действителен: с 27.06.2023 по 19.09.2024	

Земельный участок

вид объекта недвижимости

Лист № 417 раздела 4

Всего листов раздела 4: 554

Всего разделов: 6

Всего листов выписки: 2072

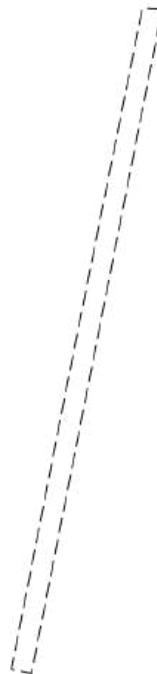
11.06.2024г. № КУВИ-001/2024-157716606

Кадастровый номер:

47:23:0000000:79

План (чертеж, схема) части земельного участка

Учетный номер части: 47:23:0000000:79/835



Масштаб 1:2000

Условные обозначения:

ДОКУМЕНТ ПОДПИСАН
ЭЛЕКТРОННОЙ ПОДПИСЬЮ

Сертификат: 00ВВ056В7401СВ38D2В3576АСDС8425108

Владелец: ФЕДЕРАЛЬНАЯ СЛУЖБА ГОСУДАРСТВЕННОЙ

РЕГИСТРАЦИИ, КАДАСТРА И КАРТОГРАФИИ

Действителен: с 27.06.2023 по 19.09.2024

полное наименование должности

инициалы, фамилия

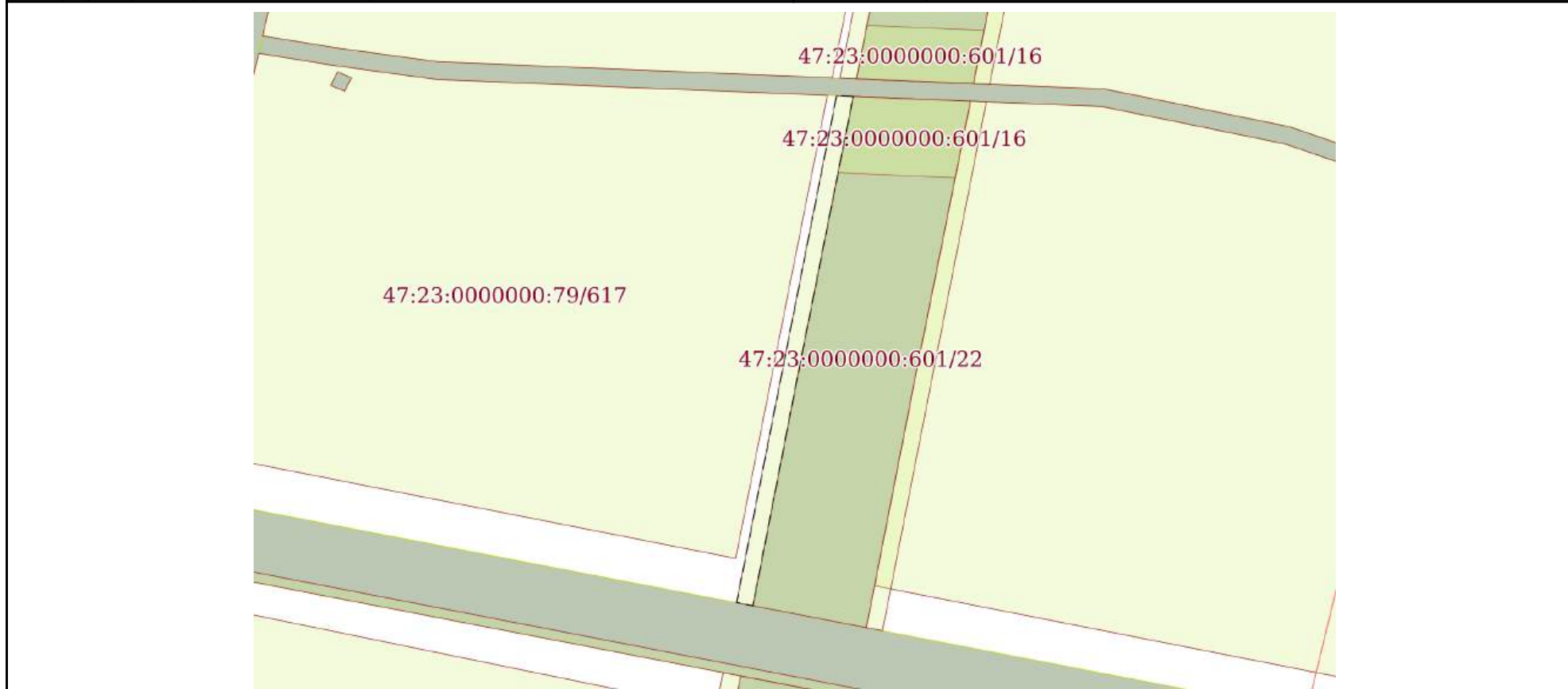
Земельный участок
вид объекта недвижимости

Лист № 418 раздела 4	Всего листов раздела 4: 554	Всего разделов: 6	Всего листов выписки: 2072
----------------------	-----------------------------	-------------------	----------------------------

11.06.2024г. № КУВИ-001/2024-157716606

Кадастровый номер: 47:23:0000000:79

План (чертеж, схема) части земельного участка Учетный номер части: 47:23:0000000:79/836



Масштаб 1:2000 Условные обозначения:

полное наименование должности	инициалы, фамилия
-------------------------------	-------------------



**ДОКУМЕНТ ПОДПИСАН
ЭЛЕКТРОННОЙ ПОДПИСЬЮ**

Сертификат: 00ВВ056В7401СВ38D2В3576АСDС8425108
 Владелец: ФЕДЕРАЛЬНАЯ СЛУЖБА ГОСУДАРСТВЕННОЙ
 РЕГИСТРАЦИИ, КАДАСТРА И КАРТОГРАФИИ
 Действителен: с 27.06.2023 по 19.09.2024

Земельный участок

вид объекта недвижимости

Лист № 419 раздела 4

Всего листов раздела 4: 554

Всего разделов: 6

Всего листов выписки: 2072

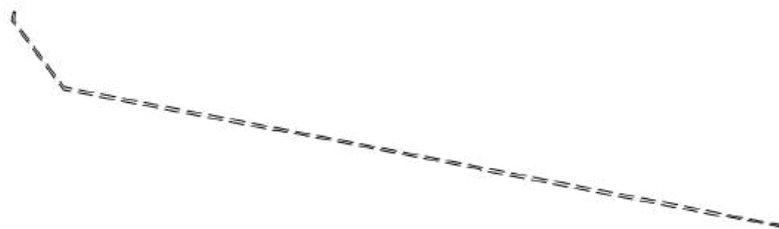
11.06.2024г. № КУВИ-001/2024-157716606

Кадастровый номер:

47:23:0000000:79

План (чертеж, схема) части земельного участка

Учетный номер части: 47:23:0000000:79/837



Масштаб 1:20000

Условные обозначения:

ДОКУМЕНТ ПОДПИСАН
ЭЛЕКТРОННОЙ ПОДПИСЬЮ

Сертификат: 00ВВ056В7401СВ38D2В3576АСDС8425108

Владелец: ФЕДЕРАЛЬНАЯ СЛУЖБА ГОСУДАРСТВЕННОЙ
РЕГИСТРАЦИИ, КАДАСТРА И КАРТОГРАФИИ
Действителен: с 27.06.2023 по 19.09.2024

полное наименование должности

инициалы, фамилия

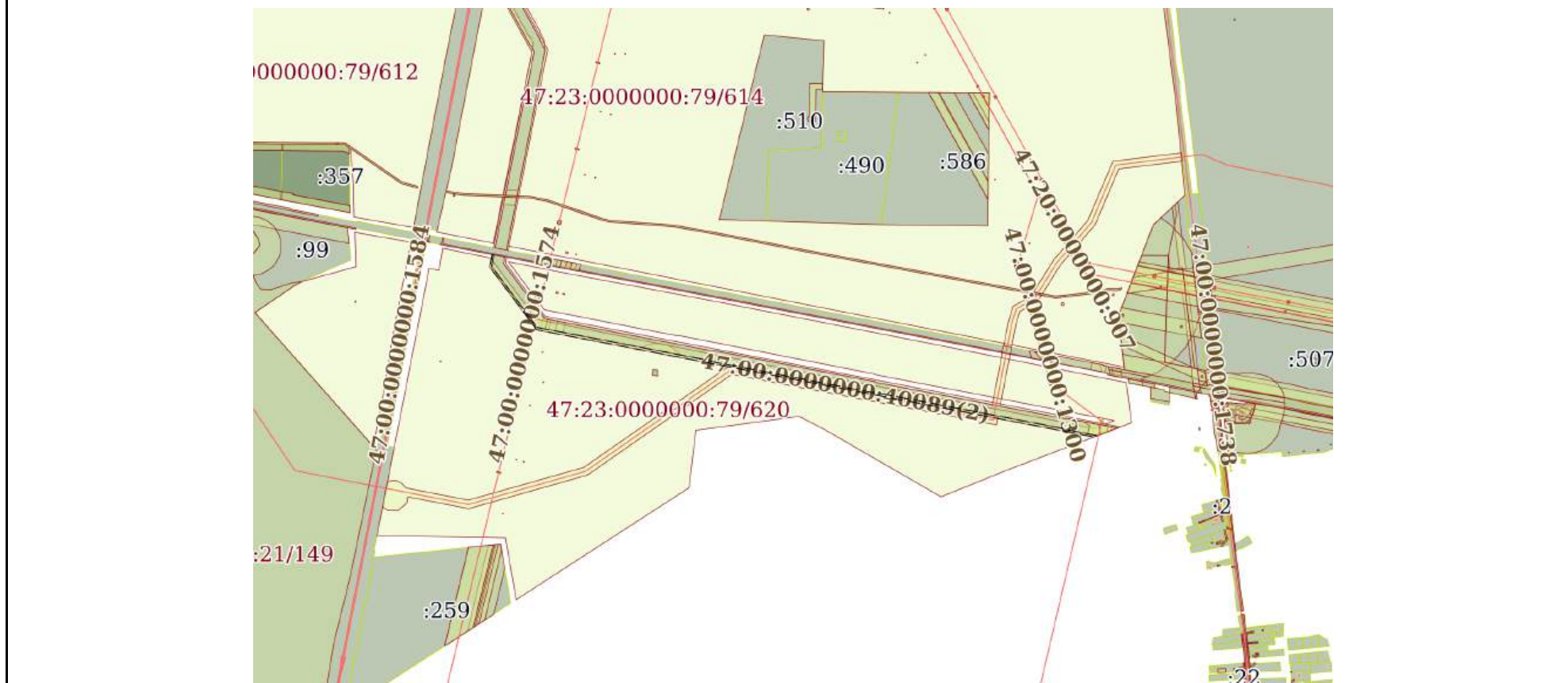
Земельный участок
вид объекта недвижимости

Лист № 420 раздела 4	Всего листов раздела 4: 554	Всего разделов: 6	Всего листов выписки: 2072
----------------------	-----------------------------	-------------------	----------------------------

11.06.2024г. № КУВИ-001/2024-157716606

Кадастровый номер: 47:23:0000000:79

План (чертеж, схема) части земельного участка Учетный номер части: 47:23:0000000:79/838



Масштаб 1:20000 Условные обозначения:

	 ДОКУМЕНТ ПОДПИСАН ЭЛЕКТРОННОЙ ПОДПИСЬЮ Сертификат: 00BV056B7401CB38D2B3576ACDC8425108 Владелец: ФЕДЕРАЛЬНАЯ СЛУЖБА ГОСУДАРСТВЕННОЙ РЕГИСТРАЦИИ, КАДАСТРА И КАРТОГРАФИИ Действителен: с 27.06.2023 по 19.09.2024	
полное наименование должности		инициалы, фамилия

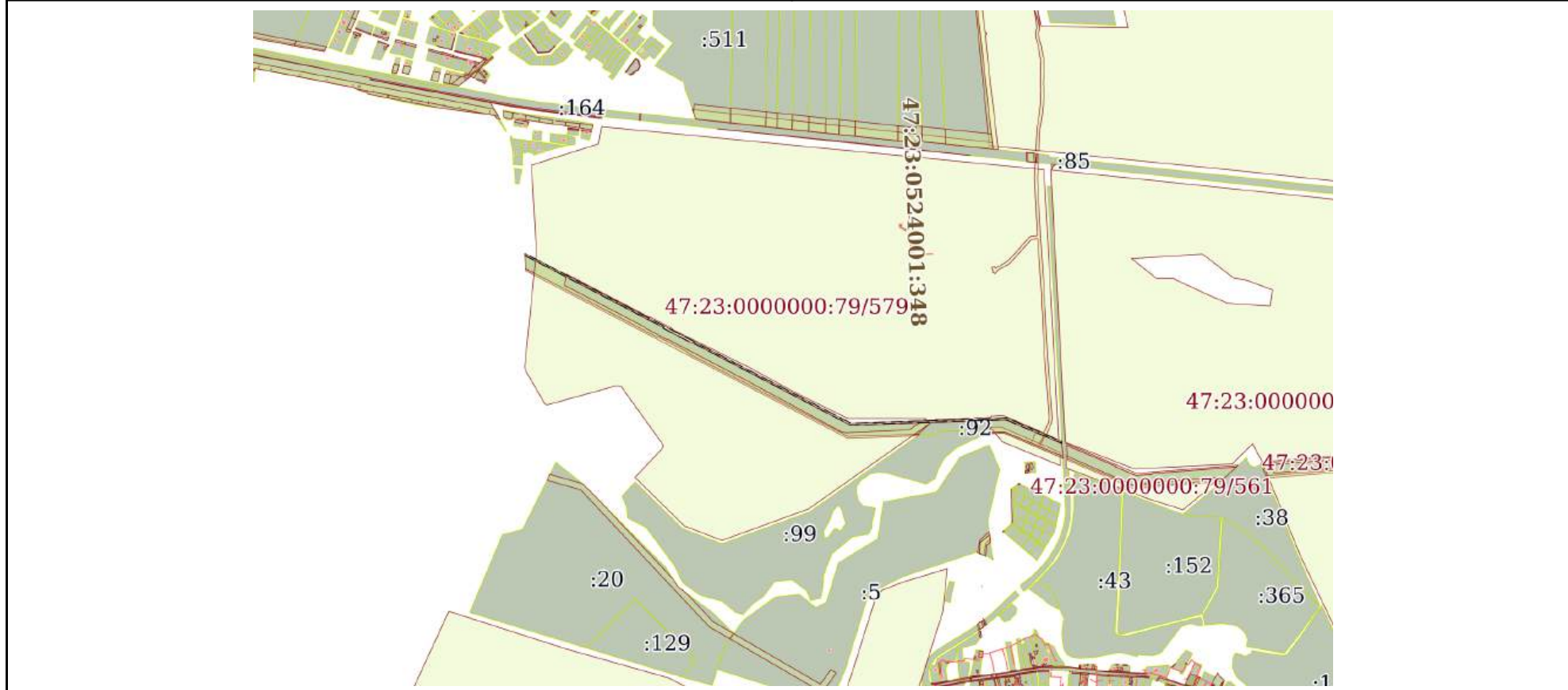
Земельный участок
вид объекта недвижимости

Лист № 421 раздела 4	Всего листов раздела 4: 554	Всего разделов: 6	Всего листов выписки: 2072
----------------------	-----------------------------	-------------------	----------------------------

11.06.2024г. № КУВИ-001/2024-157716606

Кадастровый номер: 47:23:0000000:79

План (чертеж, схема) части земельного участка Учетный номер части: 47:23:0000000:79/839



Масштаб 1:20000 Условные обозначения:

полное наименование должности	инициалы, фамилия
-------------------------------	-------------------



**ДОКУМЕНТ ПОДПИСАН
ЭЛЕКТРОННОЙ ПОДПИСЬЮ**

Сертификат: 00BV056B7401CB38D2B3576ACDC8425108
 Владелец: ФЕДЕРАЛЬНАЯ СЛУЖБА ГОСУДАРСТВЕННОЙ
 РЕГИСТРАЦИИ, КАДАСТРА И КАРТОГРАФИИ
 Действителен: с 27.06.2023 по 19.09.2024

Земельный участок
вид объекта недвижимости

Лист № 422 раздела 4	Всего листов раздела 4: 554	Всего разделов: 6	Всего листов выписки: 2072
----------------------	-----------------------------	-------------------	----------------------------

11.06.2024г. № КУВИ-001/2024-157716606

Кадастровый номер: 47:23:0000000:79

План (чертеж, схема) части земельного участка Учетный номер части: 47:23:0000000:79/840



Масштаб 1:9000 Условные обозначения:

полное наименование должности	инициалы, фамилия
-------------------------------	-------------------



**ДОКУМЕНТ ПОДПИСАН
ЭЛЕКТРОННОЙ ПОДПИСЬЮ**

Сертификат: 00ВВ056В7401СВ38D2В3576АСDС8425108
 Владелец: ФЕДЕРАЛЬНАЯ СЛУЖБА ГОСУДАРСТВЕННОЙ
 РЕГИСТРАЦИИ, КАДАСТРА И КАРТОГРАФИИ
 Действителен: с 27.06.2023 по 19.09.2024

Земельный участок

вид объекта недвижимости

Лист № 423 раздела 4

Всего листов раздела 4: 554

Всего разделов: 6

Всего листов выписки: 2072

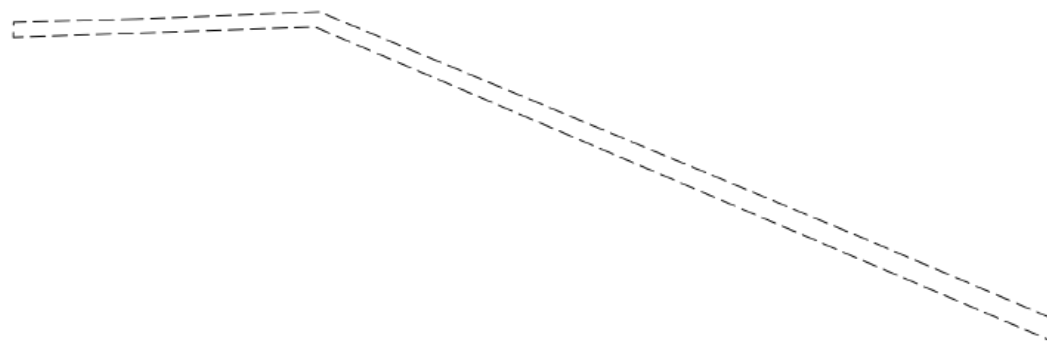
11.06.2024г. № КУВИ-001/2024-157716606

Кадастровый номер:

47:23:0000000:79

План (чертеж, схема) части земельного участка

Учетный номер части: 47:23:0000000:79/841



Масштаб 1:2000

Условные обозначения:

ДОКУМЕНТ ПОДПИСАН
ЭЛЕКТРОННОЙ ПОДПИСЬЮ

Сертификат: 00ВВ056В7401СВ38Д2В3576АСДС8425108

Владелец: ФЕДЕРАЛЬНАЯ СЛУЖБА ГОСУДАРСТВЕННОЙ

РЕГИСТРАЦИИ, КАДАСТРА И КАРТОГРАФИИ

Действителен: с 27.06.2023 по 19.09.2024

полное наименование должности

инициалы, фамилия

Земельный участок
вид объекта недвижимости

Лист № 424 раздела 4	Всего листов раздела 4: 554	Всего разделов: 6	Всего листов выписки: 2072
----------------------	-----------------------------	-------------------	----------------------------

11.06.2024г. № КУВИ-001/2024-157716606

Кадастровый номер: 47:23:0000000:79

План (чертеж, схема) части земельного участка Учетный номер части: 47:23:0000000:79/842



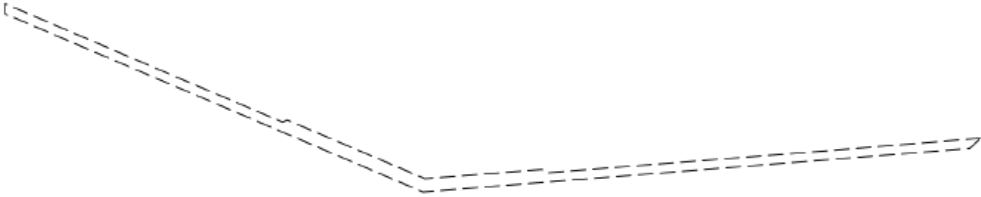
Масштаб 1:4000 Условные обозначения:

полное наименование должности	инициалы, фамилия
-------------------------------	-------------------



**ДОКУМЕНТ ПОДПИСАН
ЭЛЕКТРОННОЙ ПОДПИСЬЮ**

Сертификат: 00BV056V7401CV38D2B3576ACDC8425108
 Владелец: ФЕДЕРАЛЬНАЯ СЛУЖБА ГОСУДАРСТВЕННОЙ
 РЕГИСТРАЦИИ, КАДАСТРА И КАРТОГРАФИИ
 Действителен: с 27.06.2023 по 19.09.2024

Земельный участок			
вид объекта недвижимости			
Лист № 425 раздела 4	Всего листов раздела 4: 554	Всего разделов: 6	Всего листов выписки: 2072
11.06.2024г. № КУВИ-001/2024-157716606			
Кадастровый номер:		47:23:0000000:79	
План (чертеж, схема) части земельного участка		Учетный номер части: 47:23:0000000:79/843	
			
Масштаб 1:4000	Условные обозначения:		

	 ДОКУМЕНТ ПОДПИСАН ЭЛЕКТРОННОЙ ПОДПИСЬЮ Сертификат: 00ВВ056В7401СВ38D2В3576АСDС8425108 Владелец: ФЕДЕРАЛЬНАЯ СЛУЖБА ГОСУДАРСТВЕННОЙ РЕГИСТРАЦИИ, КАДАСТРА И КАРТОГРАФИИ Действителен: с 27.06.2023 по 19.09.2024	
полное наименование должности	инициалы, фамилия	

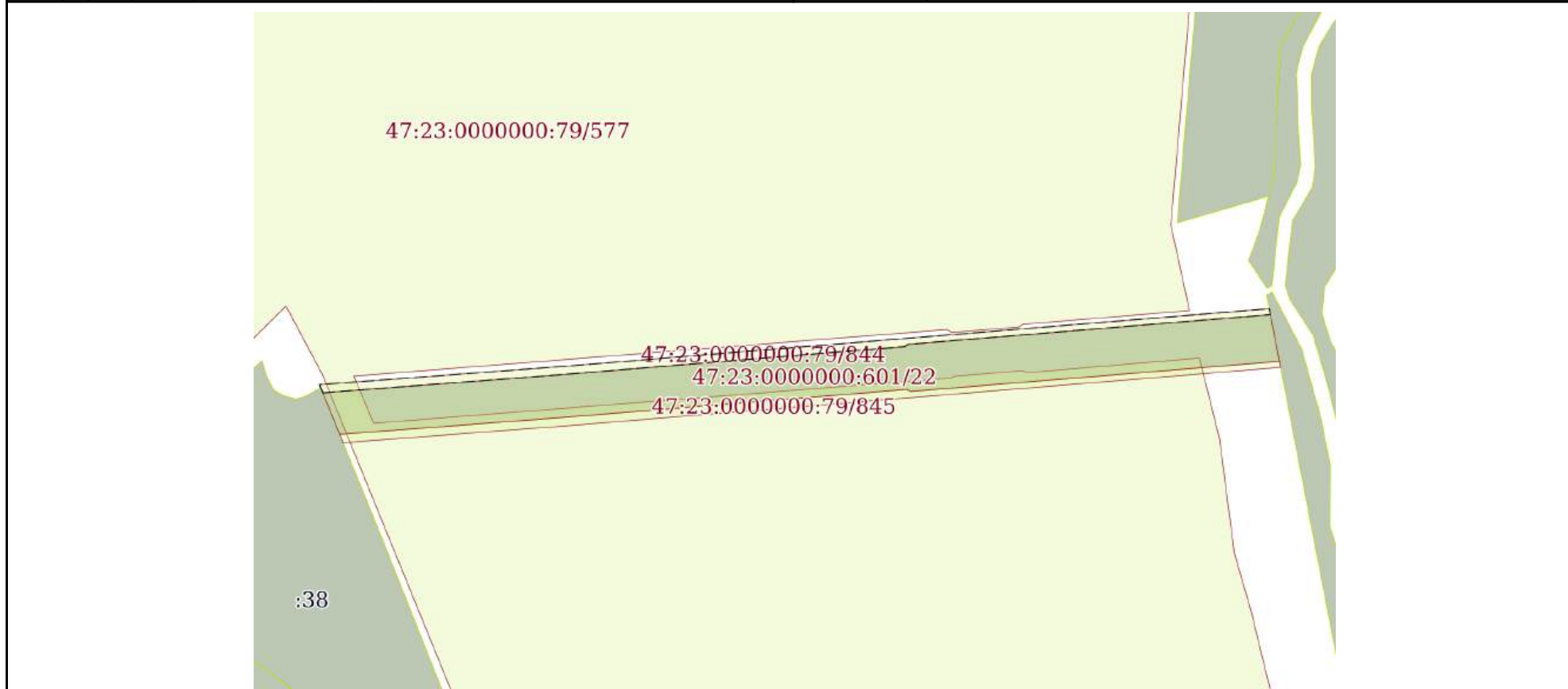
Земельный участок
вид объекта недвижимости

Лист № 426 раздела 4	Всего листов раздела 4: 554	Всего разделов: 6	Всего листов выписки: 2072
----------------------	-----------------------------	-------------------	----------------------------

11.06.2024г. № КУВИ-001/2024-157716606

Кадастровый номер: 47:23:0000000:79

План (чертеж, схема) части земельного участка Учетный номер части: 47:23:0000000:79/844



Масштаб 1:5000 Условные обозначения:

полное наименование должности	инициалы, фамилия
-------------------------------	-------------------



ДОКУМЕНТ ПОДПИСАН
ЭЛЕКТРОННОЙ ПОДПИСЬЮ

Сертификат: 00ВВ056В7401СВ38D2В3576АСDС8425108
Владелец: ФЕДЕРАЛЬНАЯ СЛУЖБА ГОСУДАРСТВЕННОЙ
РЕГИСТРАЦИИ, КАДАСТРА И КАРТОГРАФИИ
Действителен: с 27.06.2023 по 19.09.2024

Земельный участок

вид объекта недвижимости

Лист № 427 раздела 4

Всего листов раздела 4: 554

Всего разделов: 6

Всего листов выписки: 2072

11.06.2024г. № КУВИ-001/2024-157716606

Кадастровый номер:

47:23:0000000:79

План (чертеж, схема) части земельного участка

Учетный номер части: 47:23:0000000:79/845



Масштаб 1:5000

Условные обозначения:

ДОКУМЕНТ ПОДПИСАН
ЭЛЕКТРОННОЙ ПОДПИСЬЮ

Сертификат: 00ВВ056В7401СВ38D2В3576АСDС8425108

Владелец: ФЕДЕРАЛЬНАЯ СЛУЖБА ГОСУДАРСТВЕННОЙ

РЕГИСТРАЦИИ, КАДАСТРА И КАРТОГРАФИИ

Действителен: с 27.06.2023 по 19.09.2024

полное наименование должности

инициалы, фамилия

Земельный участок

вид объекта недвижимости

Лист № 428 раздела 4

Всего листов раздела 4: 554

Всего разделов: 6

Всего листов выписки: 2072

11.06.2024г. № КУВИ-001/2024-157716606

Кадастровый номер:

47:23:0000000:79

План (чертеж, схема) части земельного участка

Учетный номер части: 47:23:0000000:79/846



Масштаб 1:30000

Условные обозначения:



ДОКУМЕНТ ПОДПИСАН
ЭЛЕКТРОННОЙ ПОДПИСЬЮ

Сертификат: 00ВВ056В7401СВ38D2В3576ACDC8425108

Владелец: ФЕДЕРАЛЬНАЯ СЛУЖБА ГОСУДАРСТВЕННОЙ
РЕГИСТРАЦИИ, КАДАСТРА И КАРТОГРАФИИ
Действителен: с 27.06.2023 по 19.09.2024

полное наименование должности


инициалы, фамилия

Земельный участок			
вид объекта недвижимости			
Лист № 429 раздела 4	Всего листов раздела 4: 554	Всего разделов: 6	Всего листов выписки: 2072
11.06.2024г. № КУВИ-001/2024-157716606			
Кадастровый номер:		47:23:0000000:79	

План (чертеж, схема) части земельного участка Учетный номер части: 47:23:0000000:79/847



Масштаб 1:30000 Условные обозначения:

	 <p>ДОКУМЕНТ ПОДПИСАН ЭЛЕКТРОННОЙ ПОДПИСЬЮ</p> <p>Сертификат: 00ВВ056В7401СВ38D2В3576АСDС8425108 Владелец: ФЕДЕРАЛЬНАЯ СЛУЖБА ГОСУДАРСТВЕННОЙ РЕГИСТРАЦИИ, КАДАСТРА И КАРТОГРАФИИ Действителен: с 27.06.2023 по 19.09.2024</p>	
полное наименование должности		инициалы, фамилия

Земельный участок

вид объекта недвижимости

Лист № 430 раздела 4

Всего листов раздела 4: 554

Всего разделов: 6

Всего листов выписки: 2072


11.06.2024г. № КУВИ-001/2024-157716606

Кадастровый номер:

47:23:0000000:79

План (чертеж, схема) части земельного участка

Учетный номер части: 47:23:0000000:79/848



Масштаб 1:30000

Условные обозначения:

ДОКУМЕНТ ПОДПИСАН
ЭЛЕКТРОННОЙ ПОДПИСЬЮ

Сертификат: 00ВВ056В7401СВ38D2В3576АСDC8425108

Владелец: ФЕДЕРАЛЬНАЯ СЛУЖБА ГОСУДАРСТВЕННОЙ

РЕГИСТРАЦИИ, КАДАСТРА И КАРТОГРАФИИ

Действителен: с 27.06.2023 по 19.09.2024

полное наименование должности

инициалы, фамилия

Земельный участок

вид объекта недвижимости

Лист № 431 раздела 4

Всего листов раздела 4: 554

Всего разделов: 6

Всего листов выписки: 2072


11.06.2024г. № КУВИ-001/2024-157716606

Кадастровый номер:

47:23:0000000:79

План (чертеж, схема) части земельного участка

Учетный номер части: 47:23:0000000:79/849



Масштаб 1:5000

Условные обозначения:

ДОКУМЕНТ ПОДПИСАН
ЭЛЕКТРОННОЙ ПОДПИСЬЮ

Сертификат: 00ВВ056В7401СВ38D2В3576АСDC8425108

Владелец: ФЕДЕРАЛЬНАЯ СЛУЖБА ГОСУДАРСТВЕННОЙ
РЕГИСТРАЦИИ, КАДАСТРА И КАРТОГРАФИИ
Действителен: с 27.06.2023 по 19.09.2024

полное наименование должности

инициалы, фамилия

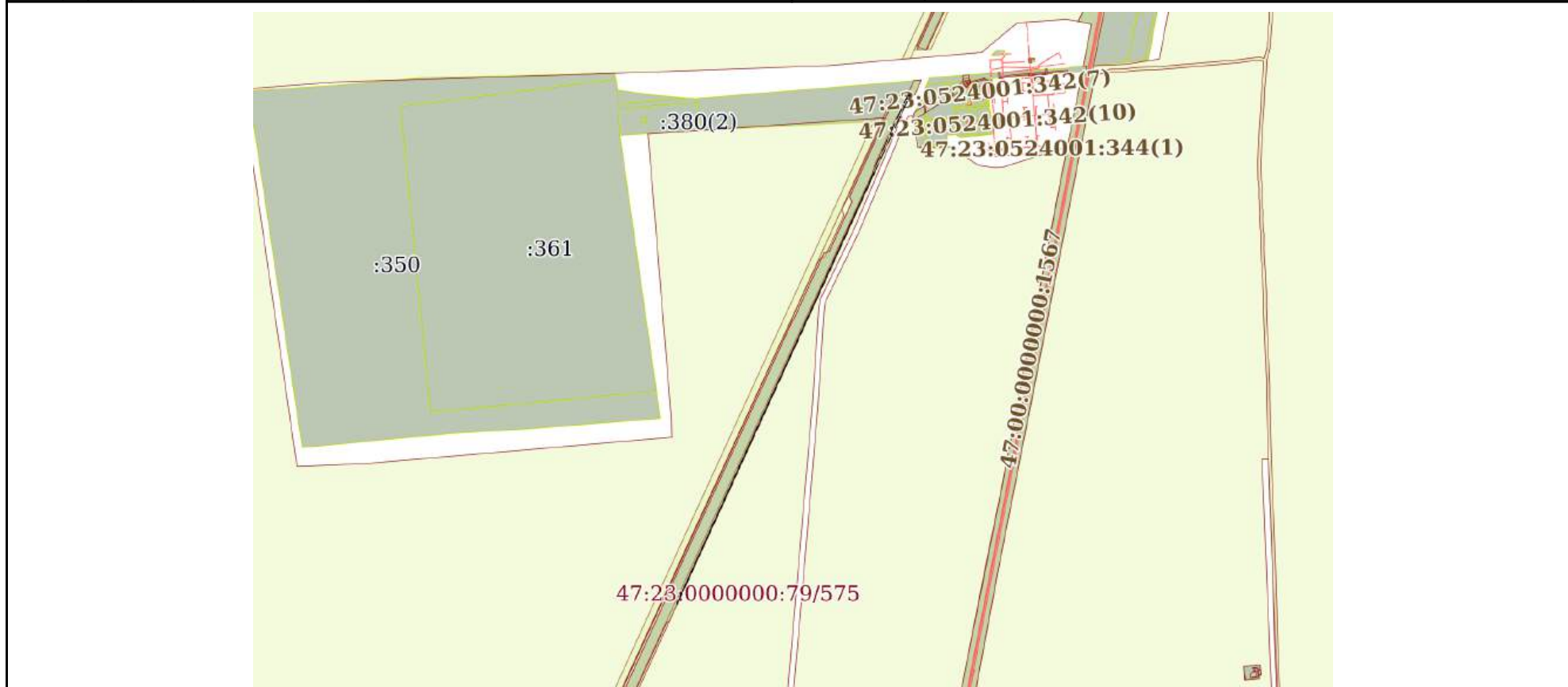
Земельный участок
вид объекта недвижимости

Лист № 432 раздела 4	Всего листов раздела 4: 554	Всего разделов: 6	Всего листов выписки: 2072
----------------------	-----------------------------	-------------------	----------------------------

11.06.2024г. № КУВИ-001/2024-157716606

Кадастровый номер: 47:23:0000000:79

План (чертеж, схема) части земельного участка Учетный номер части: 47:23:0000000:79/850



Масштаб 1:20000 Условные обозначения:

полное наименование должности	инициалы, фамилия
-------------------------------	-------------------

ДОКУМЕНТ ПОДПИСАН
ЭЛЕКТРОННОЙ ПОДПИСЬЮ

Сертификат: 00ВВ056В7401СВ38D2В3576АСDC8425108
Владелец: ФЕДЕРАЛЬНАЯ СЛУЖБА ГОСУДАРСТВЕННОЙ
РЕГИСТРАЦИИ, КАДАСТРА И КАРТОГРАФИИ
Действителен: с 27.06.2023 по 19.09.2024

Земельный участок

вид объекта недвижимости

Лист № 433 раздела 4

Всего листов раздела 4: 554

Всего разделов: 6

Всего листов выписки: 2072


11.06.2024г. № КУВИ-001/2024-157716606

Кадастровый номер:

47:23:0000000:79

План (чертеж, схема) части земельного участка

Учетный номер части: 47:23:0000000:79/851



Масштаб 1:50000

Условные обозначения:

ДОКУМЕНТ ПОДПИСАН
ЭЛЕКТРОННОЙ ПОДПИСЬЮ

Сертификат: 00ВВ056В7401СВ38D2В3576АСDC8425108

Владелец: ФЕДЕРАЛЬНАЯ СЛУЖБА ГОСУДАРСТВЕННОЙ

РЕГИСТРАЦИИ, КАДАСТРА И КАРТОГРАФИИ

Действителен: с 27.06.2023 по 19.09.2024

полное наименование должности

инициалы, фамилия

Земельный участок

вид объекта недвижимости

Лист № 434 раздела 4

Всего листов раздела 4: 554

Всего разделов: 6

Всего листов выписки: 2072

11.06.2024г. № КУВИ-001/2024-157716606

Кадастровый номер:

47:23:0000000:79

План (чертеж, схема) части земельного участка

Учетный номер части: 47:23:0000000:79/852



Масштаб 1:20000

Условные обозначения:

ДОКУМЕНТ ПОДПИСАН
ЭЛЕКТРОННОЙ ПОДПИСЬЮ

Сертификат: 00ВВ056В7401СВ38D2В3576АСDС8425108

Владелец: ФЕДЕРАЛЬНАЯ СЛУЖБА ГОСУДАРСТВЕННОЙ

РЕГИСТРАЦИИ, КАДАСТРА И КАРТОГРАФИИ

Действителен: с 27.06.2023 по 19.09.2024

полное наименование должности

инициалы, фамилия

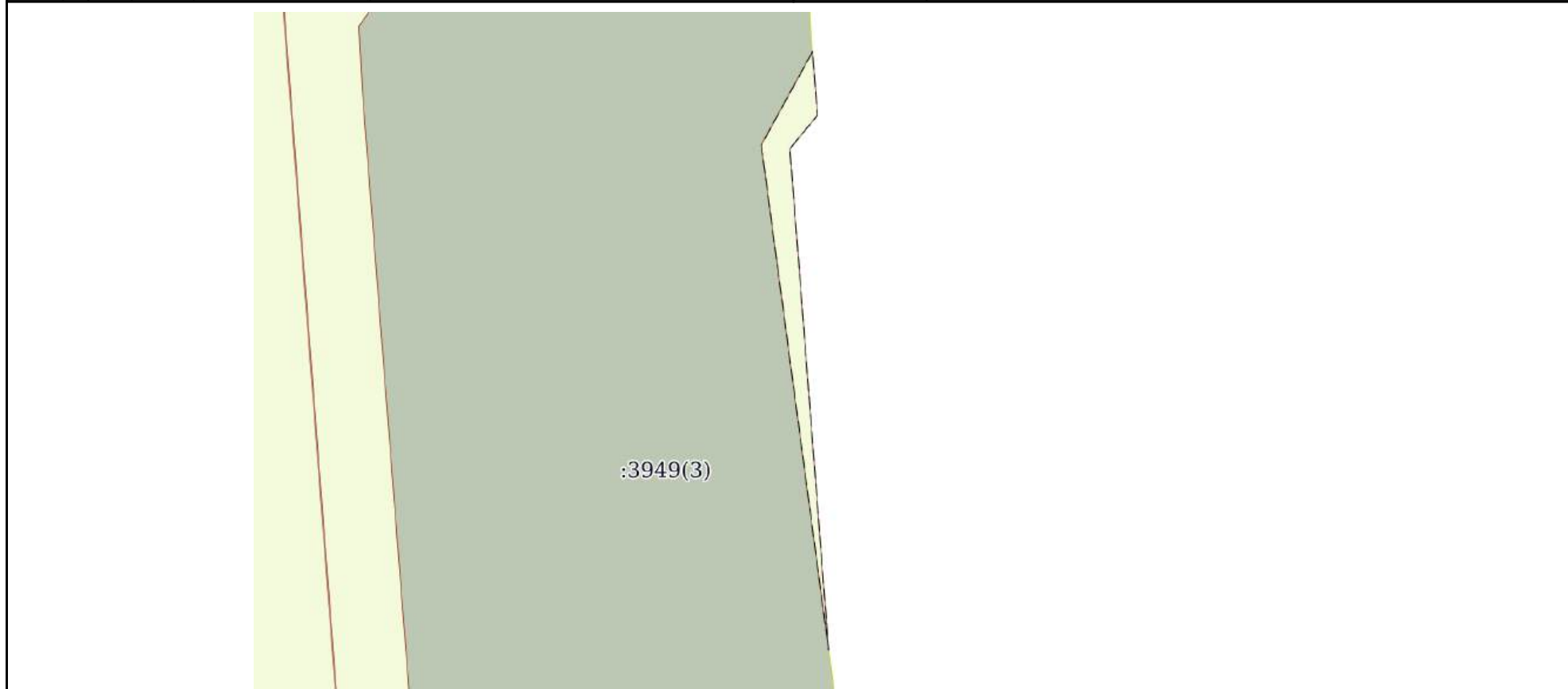
Земельный участок
вид объекта недвижимости

Лист № 435 раздела 4	Всего листов раздела 4: 554	Всего разделов: 6	Всего листов выписки: 2072
----------------------	-----------------------------	-------------------	----------------------------

11.06.2024г. № КУВИ-001/2024-157716606


Кадастровый номер: 47:23:0000000:79

План (чертеж, схема) части земельного участка Учетный номер части: 47:23:0000000:79/853



Масштаб 1:600 Условные обозначения:

полное наименование должности	инициалы, фамилия
-------------------------------	-------------------



ДОКУМЕНТ ПОДПИСАН
ЭЛЕКТРОННОЙ ПОДПИСЬЮ

Сертификат: 00BV056V7401CB38D2B3576ACDC8425108
Владелец: ФЕДЕРАЛЬНАЯ СЛУЖБА ГОСУДАРСТВЕННОЙ
РЕГИСТРАЦИИ, КАДАСТРА И КАРТОГРАФИИ
Действителен: с 27.06.2023 по 19.09.2024

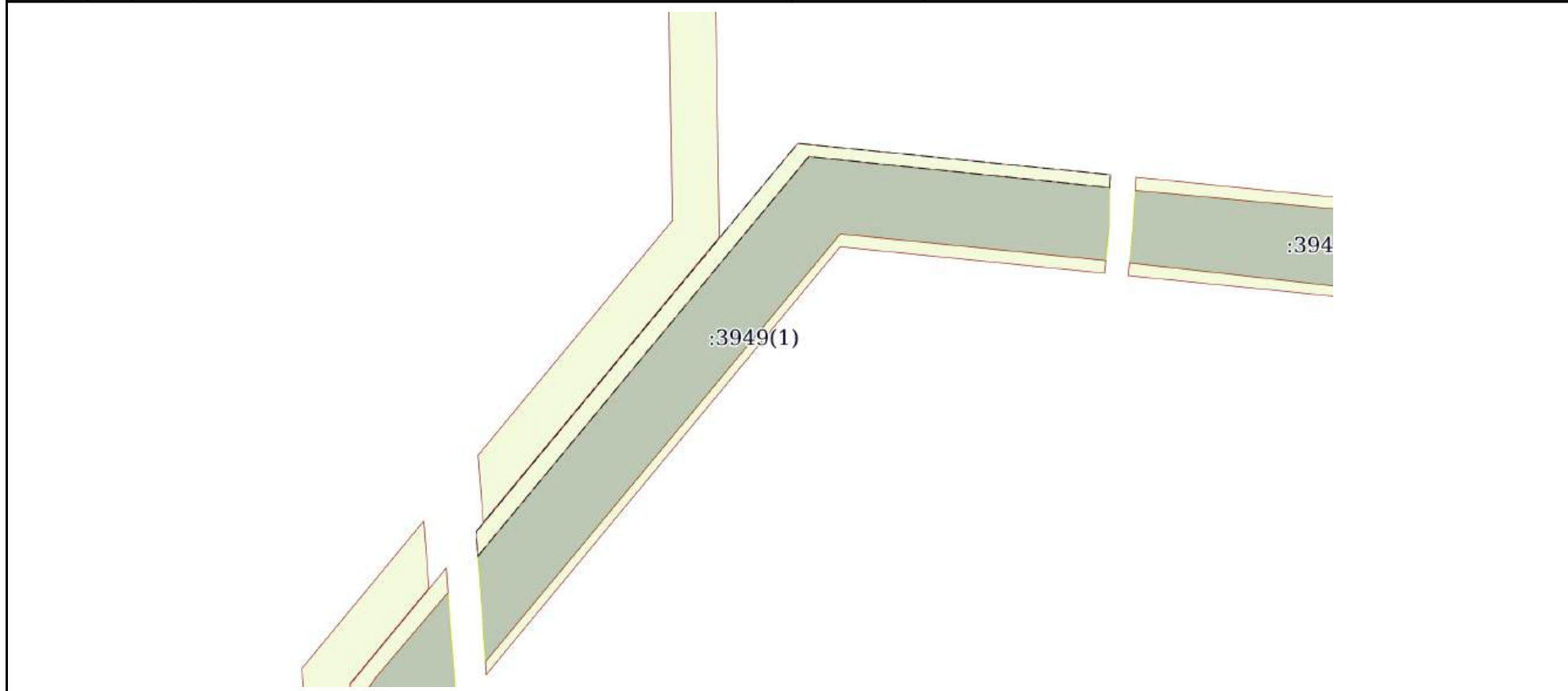
Земельный участок
вид объекта недвижимости

Лист № 436 раздела 4	Всего листов раздела 4: 554	Всего разделов: 6	Всего листов выписки: 2072
----------------------	-----------------------------	-------------------	----------------------------

11.06.2024г. № КУВИ-001/2024-157716606

Кадастровый номер: 47:23:0000000:79

План (чертеж, схема) части земельного участка Учетный номер части: 47:23:0000000:79/854



Масштаб 1:3000 Условные обозначения:

полное наименование должности	инициалы, фамилия
-------------------------------	-------------------



ДОКУМЕНТ ПОДПИСАН
ЭЛЕКТРОННОЙ ПОДПИСЬЮ

Сертификат: 00ВВ056В7401СВ38D2В3576АСDС8425108
Владелец: ФЕДЕРАЛЬНАЯ СЛУЖБА ГОСУДАРСТВЕННОЙ
РЕГИСТРАЦИИ, КАДАСТРА И КАРТОГРАФИИ
Действителен: с 27.06.2023 по 19.09.2024

Земельный участок

вид объекта недвижимости

Лист № 437 раздела 4

Всего листов раздела 4: 554

Всего разделов: 6

Всего листов выписки: 2072

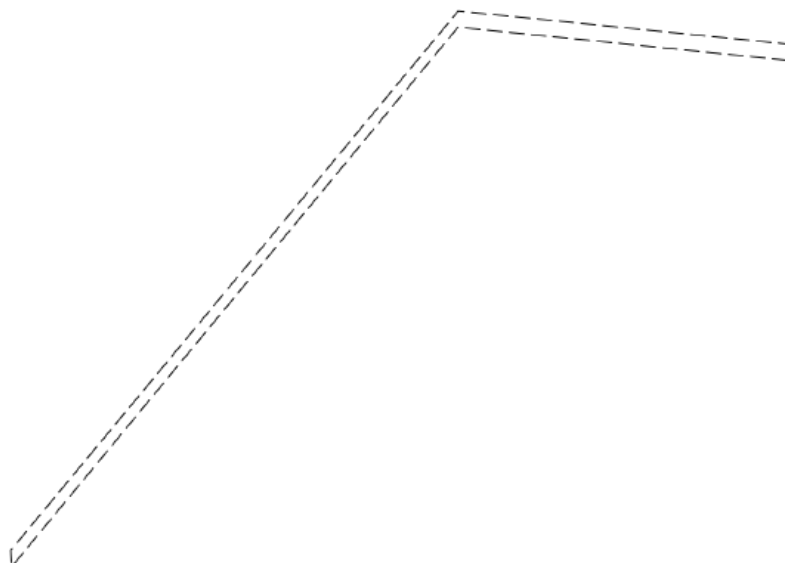
11.06.2024г. № КУВИ-001/2024-157716606

Кадастровый номер:

47:23:0000000:79

План (чертеж, схема) части земельного участка

Учетный номер части: 47:23:0000000:79/855



Масштаб 1:3000

Условные обозначения:

ДОКУМЕНТ ПОДПИСАН
ЭЛЕКТРОННОЙ ПОДПИСЬЮ

Сертификат: 00ВВ056В7401СВ38D2В3576АСDС8425108

Владелец: ФЕДЕРАЛЬНАЯ СЛУЖБА ГОСУДАРСТВЕННОЙ
РЕГИСТРАЦИИ, КАДАСТРА И КАРТОГРАФИИ
Действителен: с 27.06.2023 по 19.09.2024

полное наименование должности

инициалы, фамилия

Земельный участок

вид объекта недвижимости

Лист № 438 раздела 4

Всего листов раздела 4: 554

Всего разделов: 6

Всего листов выписки: 2072

11.06.2024г. № КУВИ-001/2024-157716606

Кадастровый номер:

47:23:0000000:79

План (чертеж, схема) части земельного участка

Учетный номер части: 47:23:0000000:79/856



Масштаб 1:6000

Условные обозначения:

ДОКУМЕНТ ПОДПИСАН
ЭЛЕКТРОННОЙ ПОДПИСЬЮ

Сертификат: 00ВВ056В7401СВ38D2В3576АСDC8425108

Владелец: ФЕДЕРАЛЬНАЯ СЛУЖБА ГОСУДАРСТВЕННОЙ
РЕГИСТРАЦИИ, КАДАСТРА И КАРТОГРАФИИ
Действителен: с 27.06.2023 по 19.09.2024

полное наименование должности

инициалы, фамилия

Земельный участок

вид объекта недвижимости

Лист № 439 раздела 4

Всего листов раздела 4: 554

Всего разделов: 6

Всего листов выписки: 2072

11.06.2024г. № КУВИ-001/2024-157716606

Кадастровый номер:

47:23:0000000:79

План (чертеж, схема) части земельного участка

Учетный номер части: 47:23:0000000:79/857



Масштаб 1:6000

Условные обозначения:

ДОКУМЕНТ ПОДПИСАН
ЭЛЕКТРОННОЙ ПОДПИСЬЮ

Сертификат: 00ВВ056В7401СВ38D2В3576АСDC8425108

Владелец: ФЕДЕРАЛЬНАЯ СЛУЖБА ГОСУДАРСТВЕННОЙ
РЕГИСТРАЦИИ, КАДАСТРА И КАРТОГРАФИИ
Действителен: с 27.06.2023 по 19.09.2024

полное наименование должности

инициалы, фамилия

Земельный участок

вид объекта недвижимости

Лист № 440 раздела 4

Всего листов раздела 4: 554

Всего разделов: 6

Всего листов выписки: 2072

11.06.2024г. № КУВИ-001/2024-157716606

Кадастровый номер:

47:23:0000000:79

План (чертеж, схема) части земельного участка

Учетный номер части: 47:23:0000000:79/858



Масштаб 1:9000

Условные обозначения:

ДОКУМЕНТ ПОДПИСАН
ЭЛЕКТРОННОЙ ПОДПИСЬЮ

Сертификат: 00ВВ056В7401СВ38D2В3576АСDС8425108

Владелец: ФЕДЕРАЛЬНАЯ СЛУЖБА ГОСУДАРСТВЕННОЙ
РЕГИСТРАЦИИ, КАДАСТРА И КАРТОГРАФИИ
Действителен: с 27.06.2023 по 19.09.2024

полное наименование должности

инициалы, фамилия

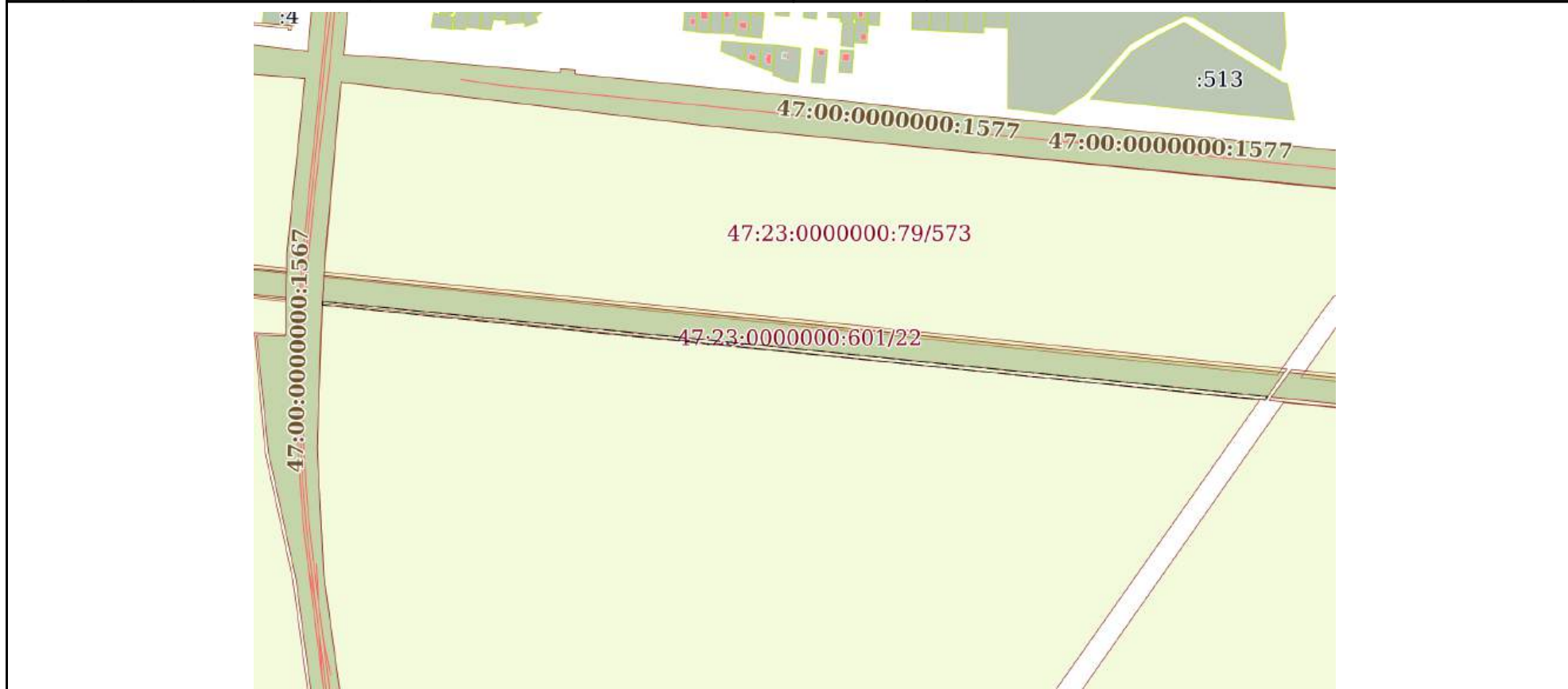
Земельный участок
вид объекта недвижимости

Лист № 441 раздела 4	Всего листов раздела 4: 554	Всего разделов: 6	Всего листов выписки: 2072
----------------------	-----------------------------	-------------------	----------------------------

11.06.2024г. № КУВИ-001/2024-157716606

Кадастровый номер: 47:23:0000000:79

План (чертеж, схема) части земельного участка Учетный номер части: 47:23:0000000:79/859



Масштаб 1:9000 Условные обозначения:

полное наименование должности	инициалы, фамилия
-------------------------------	-------------------



**ДОКУМЕНТ ПОДПИСАН
ЭЛЕКТРОННОЙ ПОДПИСЬЮ**

Сертификат: 00ВВ056В7401СВ38D2В3576АСDС8425108
 Владелец: ФЕДЕРАЛЬНАЯ СЛУЖБА ГОСУДАРСТВЕННОЙ
 РЕГИСТРАЦИИ, КАДАСТРА И КАРТОГРАФИИ
 Действителен: с 27.06.2023 по 19.09.2024

Земельный участок

вид объекта недвижимости

Лист № 442 раздела 4

Всего листов раздела 4: 554

Всего разделов: 6

Всего листов выписки: 2072

11.06.2024г. № КУВИ-001/2024-157716606

Кадастровый номер:

47:23:0000000:79

План (чертеж, схема) части земельного участка

Учетный номер части: 47:23:0000000:79/860



Масштаб 1:40000

Условные обозначения:

ДОКУМЕНТ ПОДПИСАН
ЭЛЕКТРОННОЙ ПОДПИСЬЮ

Сертификат: 00ВВ056В7401СВ38D2В3576АСDC8425108

Владелец: ФЕДЕРАЛЬНАЯ СЛУЖБА ГОСУДАРСТВЕННОЙ

РЕГИСТРАЦИИ, КАДАСТРА И КАРТОГРАФИИ

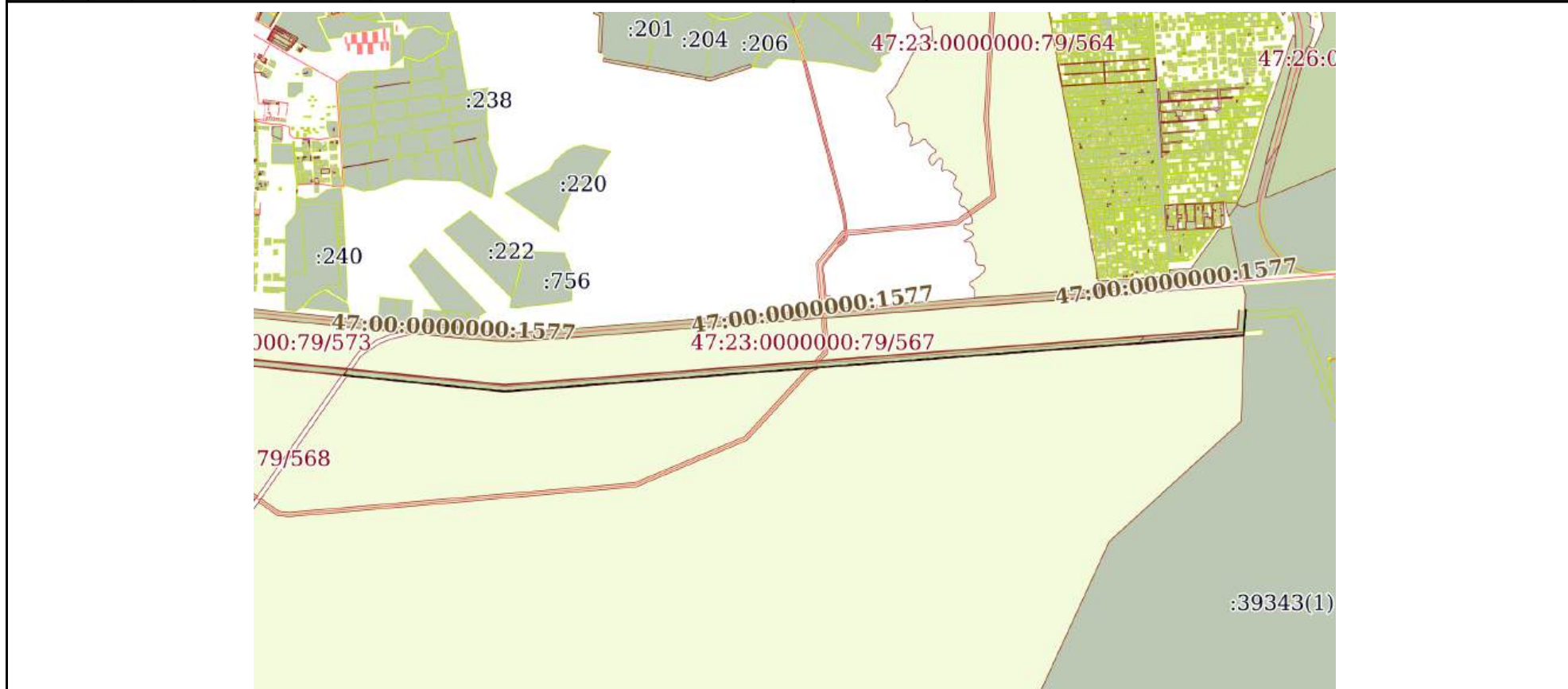
Действителен: с 27.06.2023 по 19.09.2024

полное наименование должности


инициалы, фамилия

Земельный участок			
вид объекта недвижимости			
Лист № 443 раздела 4	Всего листов раздела 4: 554	Всего разделов: 6	Всего листов выписки: 2072
11.06.2024г. № КУВИ-001/2024-157716606			
Кадастровый номер:		47:23:0000000:79	

План (чертеж, схема) части земельного участка Учетный номер части: 47:23:0000000:79/861



Масштаб 1:40000 Условные обозначения:

	 <p>ДОКУМЕНТ ПОДПИСАН ЭЛЕКТРОННОЙ ПОДПИСЬЮ</p> <p>Сертификат: 00ВВ056В7401СВ38D2В3576АСDC8425108 Владелец: ФЕДЕРАЛЬНАЯ СЛУЖБА ГОСУДАРСТВЕННОЙ РЕГИСТРАЦИИ, КАДАСТРА И КАРТОГРАФИИ Действителен: с 27.06.2023 по 19.09.2024</p>	
полное наименование должности		инициалы, фамилия

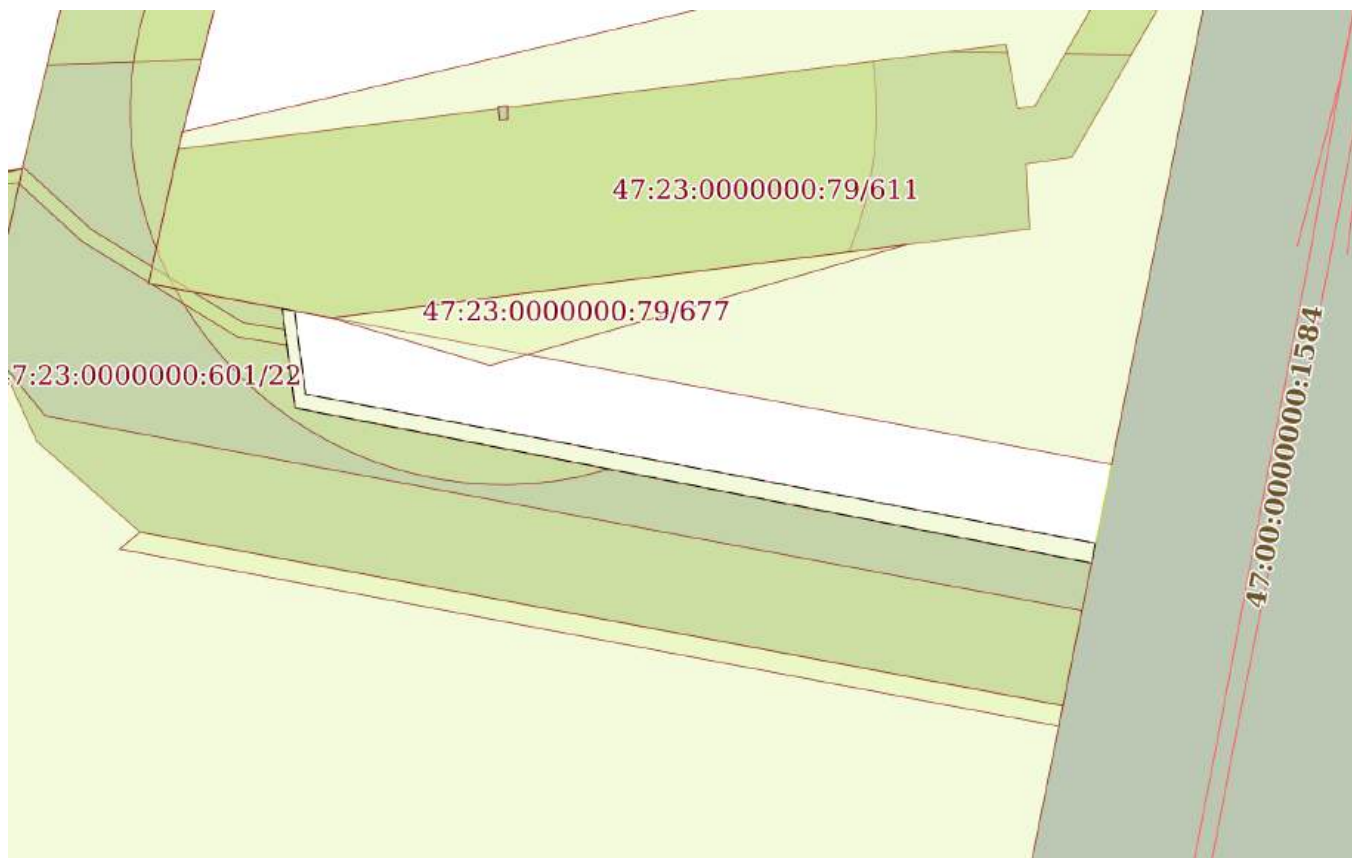
Земельный участок
вид объекта недвижимости

Лист № 444 раздела 4	Всего листов раздела 4: 554	Всего разделов: 6	Всего листов выписки: 2072
----------------------	-----------------------------	-------------------	----------------------------

11.06.2024г. № КУВИ-001/2024-157716606


Кадастровый номер: 47:23:0000000:79

План (чертеж, схема) части земельного участка Учетный номер части: 47:23:0000000:79/862



Масштаб 1:2000 Условные обозначения:

полное наименование должности	инициалы, фамилия
-------------------------------	-------------------



ДОКУМЕНТ ПОДПИСАН
ЭЛЕКТРОННОЙ ПОДПИСЬЮ

Сертификат: 00ВВ056В7401СВ38D2В3576АСDC8425108
Владелец: ФЕДЕРАЛЬНАЯ СЛУЖБА ГОСУДАРСТВЕННОЙ
РЕГИСТРАЦИИ, КАДАСТРА И КАРТОГРАФИИ
Действителен: с 27.06.2023 по 19.09.2024

Земельный участок

вид объекта недвижимости

Лист № 445 раздела 4

Всего листов раздела 4: 554

Всего разделов: 6

Всего листов выписки: 2072


11.06.2024г. № КУВИ-001/2024-157716606

Кадастровый номер:

47:23:0000000:79

План (чертеж, схема) части земельного участка

Учетный номер части: 47:23:0000000:79/863



Масштаб 1:200

Условные обозначения:

ДОКУМЕНТ ПОДПИСАН
ЭЛЕКТРОННОЙ ПОДПИСЬЮ

Сертификат: 00ВВ056В7401СВ38D2В3576АСDС8425108

Владелец: ФЕДЕРАЛЬНАЯ СЛУЖБА ГОСУДАРСТВЕННОЙ

РЕГИСТРАЦИИ, КАДАСТРА И КАРТОГРАФИИ

Действителен: с 27.06.2023 по 19.09.2024

полное наименование должности

инициалы, фамилия

Земельный участок
вид объекта недвижимости

Лист № 446 раздела 4 Всего листов раздела 4: 554 Всего разделов: 6 Всего листов выписки: 2072

11.06.2024г. № КУВИ-001/2024-157716606

Кадастровый номер: 47:23:0000000:79

План (чертеж, схема) части земельного участка Учетный номер части: 47:23:0000000:79/864



Масштаб 1:400 Условные обозначения:

полное наименование должности инициалы, фамилия


 ДОКУМЕНТ ПОДПИСАН
 ЭЛЕКТРОННОЙ ПОДПИСЬЮ
 Сертификат: 00ВВ056В7401СВ38D2В3576АСDС8425108
 Владелец: ФЕДЕРАЛЬНАЯ СЛУЖБА ГОСУДАРСТВЕННОЙ
 РЕГИСТРАЦИИ, КАДАСТРА И КАРТОГРАФИИ
 Действителен: с 27.06.2023 по 19.09.2024

Земельный участок

вид объекта недвижимости

Лист № 447 раздела 4

Всего листов раздела 4: 554

Всего разделов: 6

Всего листов выписки: 2072

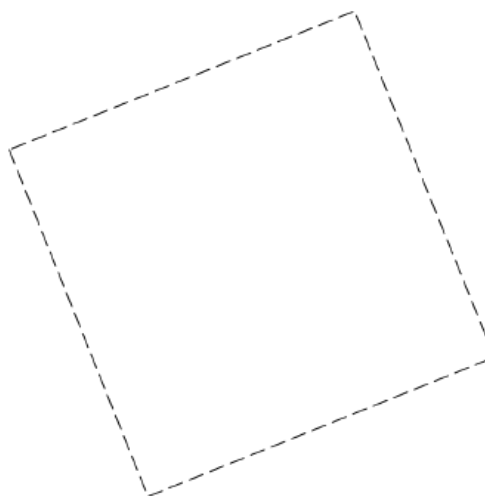
11.06.2024г. № КУВИ-001/2024-157716606

Кадастровый номер:

47:23:0000000:79

План (чертеж, схема) части земельного участка

Учетный номер части: 47:23:0000000:79/865



Масштаб 1:200

Условные обозначения:

ДОКУМЕНТ ПОДПИСАН
ЭЛЕКТРОННОЙ ПОДПИСЬЮ

Сертификат: 00ВВ056В7401СВ38D2В3576АСDС8425108

Владелец: ФЕДЕРАЛЬНАЯ СЛУЖБА ГОСУДАРСТВЕННОЙ
РЕГИСТРАЦИИ, КАДАСТРА И КАРТОГРАФИИ
Действителен: с 27.06.2023 по 19.09.2024

полное наименование должности

инициалы, фамилия

Земельный участок

вид объекта недвижимости

Лист № 448 раздела 4

Всего листов раздела 4: 554

Всего разделов: 6

Всего листов выписки: 2072

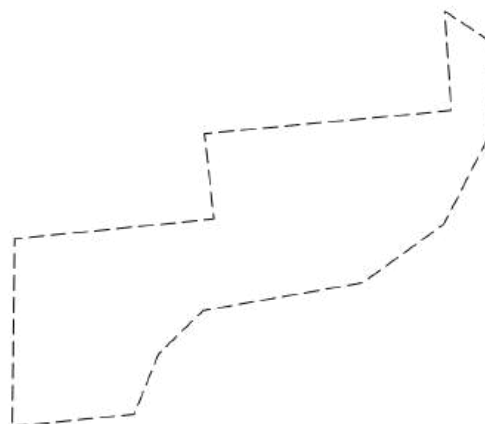
11.06.2024г. № КУВИ-001/2024-157716606

Кадастровый номер:

47:23:0000000:79

План (чертеж, схема) части земельного участка

Учетный номер части: 47:23:0000000:79/866



Масштаб 1:2000

Условные обозначения:

ДОКУМЕНТ ПОДПИСАН
ЭЛЕКТРОННОЙ ПОДПИСЬЮ

Сертификат: 00ВВ056В7401СВ38D2В3576АСDС8425108

Владелец: ФЕДЕРАЛЬНАЯ СЛУЖБА ГОСУДАРСТВЕННОЙ
РЕГИСТРАЦИИ, КАДАСТРА И КАРТОГРАФИИ
Действителен: с 27.06.2023 по 19.09.2024

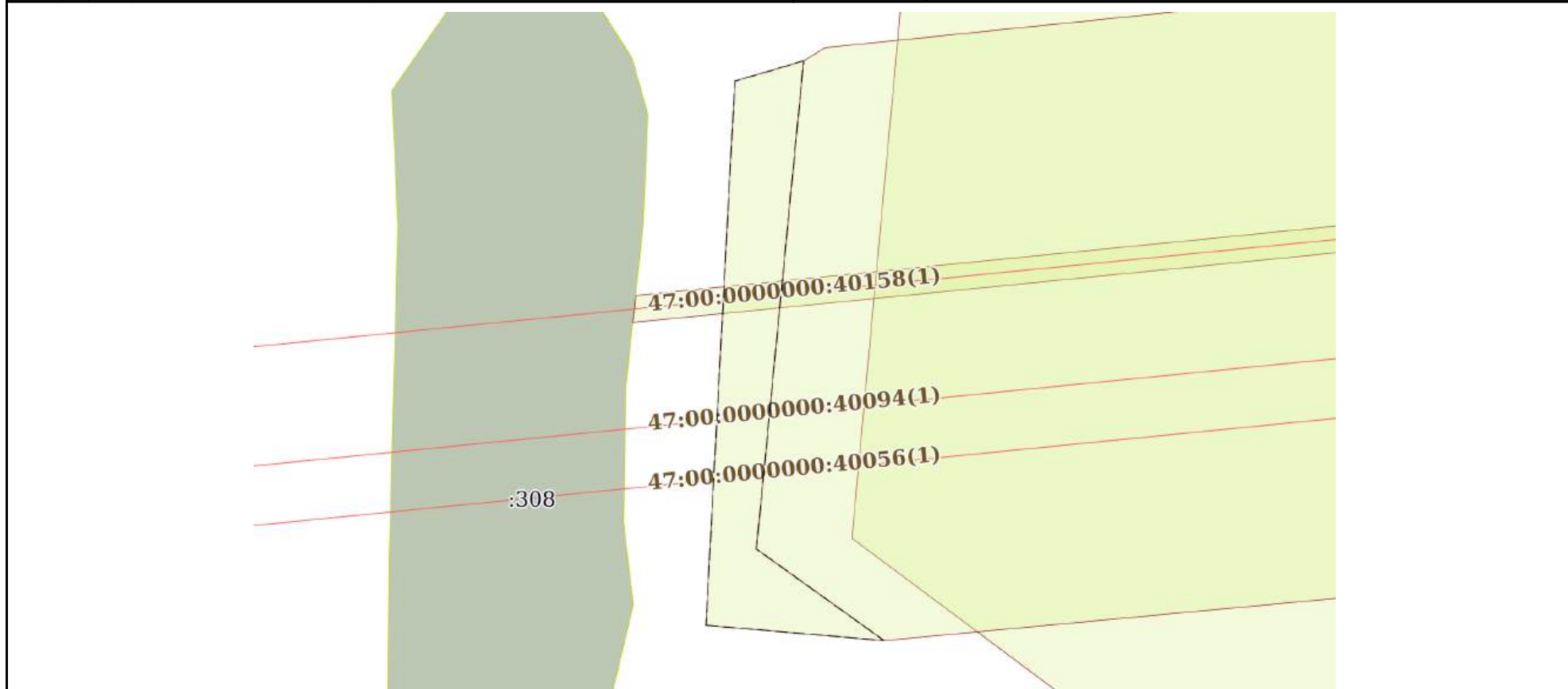
полное наименование должности

инициалы, фамилия


Земельный участок			
вид объекта недвижимости			
Лист № 449 раздела 4	Всего листов раздела 4: 554	Всего разделов: 6	Всего листов выписки: 2072

11.06.2024г. № КУВИ-001/2024-157716606	
Кадастровый номер:	47:23:0000000:79

План (чертеж, схема) части земельного участка	Учетный номер части: 47:23:0000000:79/867
---	---



Масштаб 1:900	Условные обозначения:
---------------	-----------------------

	 <p>ДОКУМЕНТ ПОДПИСАН ЭЛЕКТРОННОЙ ПОДПИСЬЮ</p> <p>Сертификат: 00ВВ056В7401СВ38D2В3576АСDC8425108 Владелец: ФЕДЕРАЛЬНАЯ СЛУЖБА ГОСУДАРСТВЕННОЙ РЕГИСТРАЦИИ, КАДАСТРА И КАРТОГРАФИИ Действителен: с 27.06.2023 по 19.09.2024</p>	
ПОЛНОЕ НАИМЕНОВАНИЕ ДОЛЖНОСТИ		инициалы, фамилия

Земельный участок
вид объекта недвижимости

Лист № 450 раздела 4	Всего листов раздела 4: 554	Всего разделов: 6	Всего листов выписки: 2072
----------------------	-----------------------------	-------------------	----------------------------

11.06.2024г. № КУВИ-001/2024-157716606

Кадастровый номер: 47:23:0000000:79

План (чертеж, схема) части земельного участка Учетный номер части: 47:23:0000000:79/868



Масштаб 1:700 Условные обозначения:

полное наименование должности		инициалы, фамилия
-------------------------------	--	-------------------



ДОКУМЕНТ ПОДПИСАН
ЭЛЕКТРОННОЙ ПОДПИСЬЮ

Сертификат: 00ВВ056В7401СВ38D2В3576АСDС8425108
Владелец: ФЕДЕРАЛЬНАЯ СЛУЖБА ГОСУДАРСТВЕННОЙ
РЕГИСТРАЦИИ, КАДАСТРА И КАРТОГРАФИИ
Действителен: с 27.06.2023 по 19.09.2024

Земельный участок
вид объекта недвижимости

Лист № 451 раздела 4	Всего листов раздела 4: 554	Всего разделов: 6	Всего листов выписки: 2072
----------------------	-----------------------------	-------------------	----------------------------

11.06.2024г. № КУВИ-001/2024-157716606

Кадастровый номер: 47:23:0000000:79

План (чертеж, схема) части земельного участка Учетный номер части: 47:23:0000000:79/869



Масштаб 1:8000 Условные обозначения:

полное наименование должности	инициалы, фамилия
-------------------------------	-------------------



**ДОКУМЕНТ ПОДПИСАН
ЭЛЕКТРОННОЙ ПОДПИСЬЮ**

Сертификат: 00ВВ056В7401СВ38D2В3576АСDС8425108
 Владелец: ФЕДЕРАЛЬНАЯ СЛУЖБА ГОСУДАРСТВЕННОЙ
 РЕГИСТРАЦИИ, КАДАСТРА И КАРТОГРАФИИ
 Действителен: с 27.06.2023 по 19.09.2024

Земельный участок

вид объекта недвижимости

Лист № 452 раздела 4

Всего листов раздела 4: 554

Всего разделов: 6

Всего листов выписки: 2072

11.06.2024г. № КУВИ-001/2024-157716606

Кадастровый номер:

47:23:0000000:79

План (чертеж, схема) части земельного участка

Учетный номер части: 47:23:0000000:79/870



Масштаб 1:5000

Условные обозначения:

ДОКУМЕНТ ПОДПИСАН
ЭЛЕКТРОННОЙ ПОДПИСЬЮ

Сертификат: 00ВВ056В7401СВ38D2В3576АСDC8425108


Владелец: ФЕДЕРАЛЬНАЯ СЛУЖБА ГОСУДАРСТВЕННОЙ

РЕГИСТРАЦИИ, КАДАСТРА И КАРТОГРАФИИ

Действителен: с 27.06.2023 по 19.09.2024

ПОЛНОЕ НАИМЕНОВАНИЕ ДОЛЖНОСТИ

инициалы, фамилия

Земельный участок			
вид объекта недвижимости			
Лист № 453 раздела 4	Всего листов раздела 4: 554	Всего разделов: 6	Всего листов выписки: 2072
11.06.2024г. № КУВИ-001/2024-157716606			
Кадастровый номер:		47:23:0000000:79	
План (чертеж, схема) части земельного участка		Учетный номер части: 47:23:0000000:79/871	
			
Масштаб 1:8000	Условные обозначения:		

	 ДОКУМЕНТ ПОДПИСАН ЭЛЕКТРОННОЙ ПОДПИСЬЮ Сертификат: 00ВВ056В7401СВ38D2В3576АСDС8425108 Владелец: ФЕДЕРАЛЬНАЯ СЛУЖБА ГОСУДАРСТВЕННОЙ РЕГИСТРАЦИИ, КАДАСТРА И КАРТОГРАФИИ Действителен: с 27.06.2023 по 19.09.2024	
полное наименование должности	инициалы, фамилия	

Земельный участок

вид объекта недвижимости

Лист № 454 раздела 4

Всего листов раздела 4: 554

Всего разделов: 6

Всего листов выписки: 2072

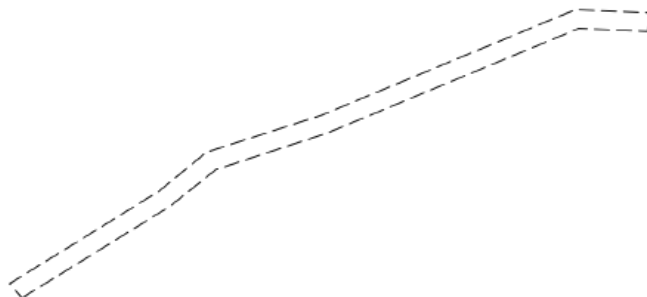
11.06.2024г. № КУВИ-001/2024-157716606

Кадастровый номер:

47:23:0000000:79

План (чертеж, схема) части земельного участка

Учетный номер части: 47:23:0000000:79/872



Масштаб 1:20000

Условные обозначения:

ДОКУМЕНТ ПОДПИСАН
ЭЛЕКТРОННОЙ ПОДПИСЬЮ

Сертификат: 00ВВ056В7401СВ38D2В3576АСDC8425108

Владелец: ФЕДЕРАЛЬНАЯ СЛУЖБА ГОСУДАРСТВЕННОЙ
РЕГИСТРАЦИИ, КАДАСТРА И КАРТОГРАФИИ
Действителен: с 27.06.2023 по 19.09.2024

полное наименование должности

инициалы, фамилия

Земельный участок

вид объекта недвижимости

Лист № 455 раздела 4

Всего листов раздела 4: 554

Всего разделов: 6

Всего листов выписки: 2072


11.06.2024г. № КУВИ-001/2024-157716606

Кадастровый номер:

47:23:0000000:79

План (чертеж, схема) части земельного участка

Учетный номер части: 47:23:0000000:79/873



Масштаб 1:30000

Условные обозначения:

ДОКУМЕНТ ПОДПИСАН
ЭЛЕКТРОННОЙ ПОДПИСЬЮ

Сертификат: 00ВВ056В7401СВ38D2В3576АСDС8425108

Владелец: ФЕДЕРАЛЬНАЯ СЛУЖБА ГОСУДАРСТВЕННОЙ

РЕГИСТРАЦИИ, КАДАСТРА И КАРТОГРАФИИ

Действителен: с 27.06.2023 по 19.09.2024

полное наименование должности

инициалы, фамилия

Земельный участок

вид объекта недвижимости

Лист № 456 раздела 4

Всего листов раздела 4: 554

Всего разделов: 6

Всего листов выписки: 2072

11.06.2024г. № КУВИ-001/2024-157716606

Кадастровый номер:

47:23:0000000:79

План (чертеж, схема) части земельного участка

Учетный номер части: 47:23:0000000:79/874



Масштаб 1:20000

Условные обозначения:

ДОКУМЕНТ ПОДПИСАН
ЭЛЕКТРОННОЙ ПОДПИСЬЮ

Сертификат: 00ВВ056В7401СВ38D2В3576АСDC8425108

Владелец: ФЕДЕРАЛЬНАЯ СЛУЖБА ГОСУДАРСТВЕННОЙ
РЕГИСТРАЦИИ, КАДАСТРА И КАРТОГРАФИИ
Действителен: с 27.06.2023 по 19.09.2024

полное наименование должности

инициалы, фамилия

Земельный участок

вид объекта недвижимости

Лист № 457 раздела 4

Всего листов раздела 4: 554

Всего разделов: 6

Всего листов выписки: 2072

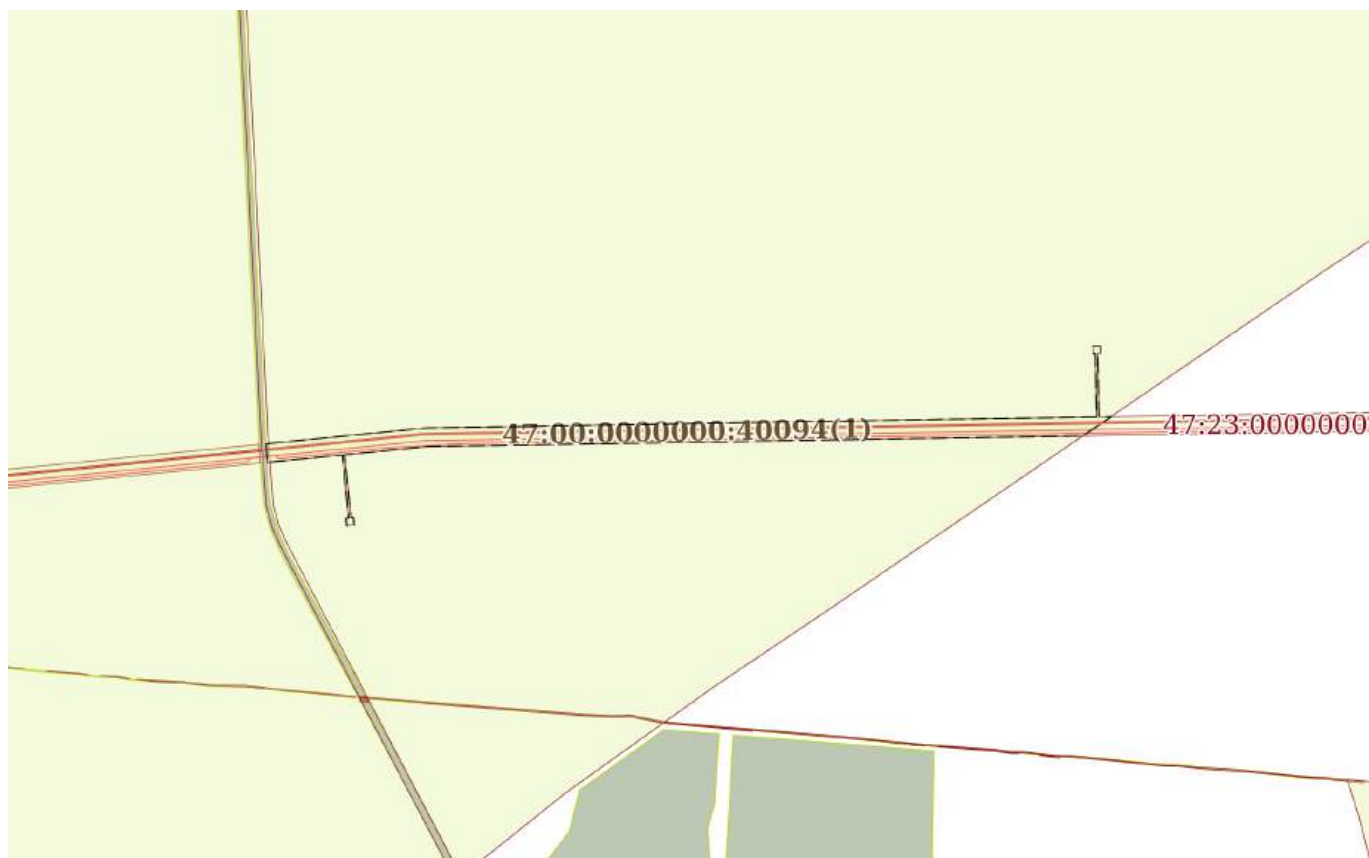
11.06.2024г. № КУВИ-001/2024-157716606

Кадастровый номер:

47:23:0000000:79

План (чертеж, схема) части земельного участка

Учетный номер части: 47:23:0000000:79/875



Масштаб 1:20000

Условные обозначения:

ДОКУМЕНТ ПОДПИСАН
ЭЛЕКТРОННОЙ ПОДПИСЬЮ

Сертификат: 00ВВ056В7401СВ38D2В3576АСDС8425108

Владелец: ФЕДЕРАЛЬНАЯ СЛУЖБА ГОСУДАРСТВЕННОЙ
РЕГИСТРАЦИИ, КАДАСТРА И КАРТОГРАФИИ
Действителен: с 27.06.2023 по 19.09.2024

ПОЛНОЕ НАИМЕНОВАНИЕ ДОЛЖНОСТИ

инициалы, фамилия

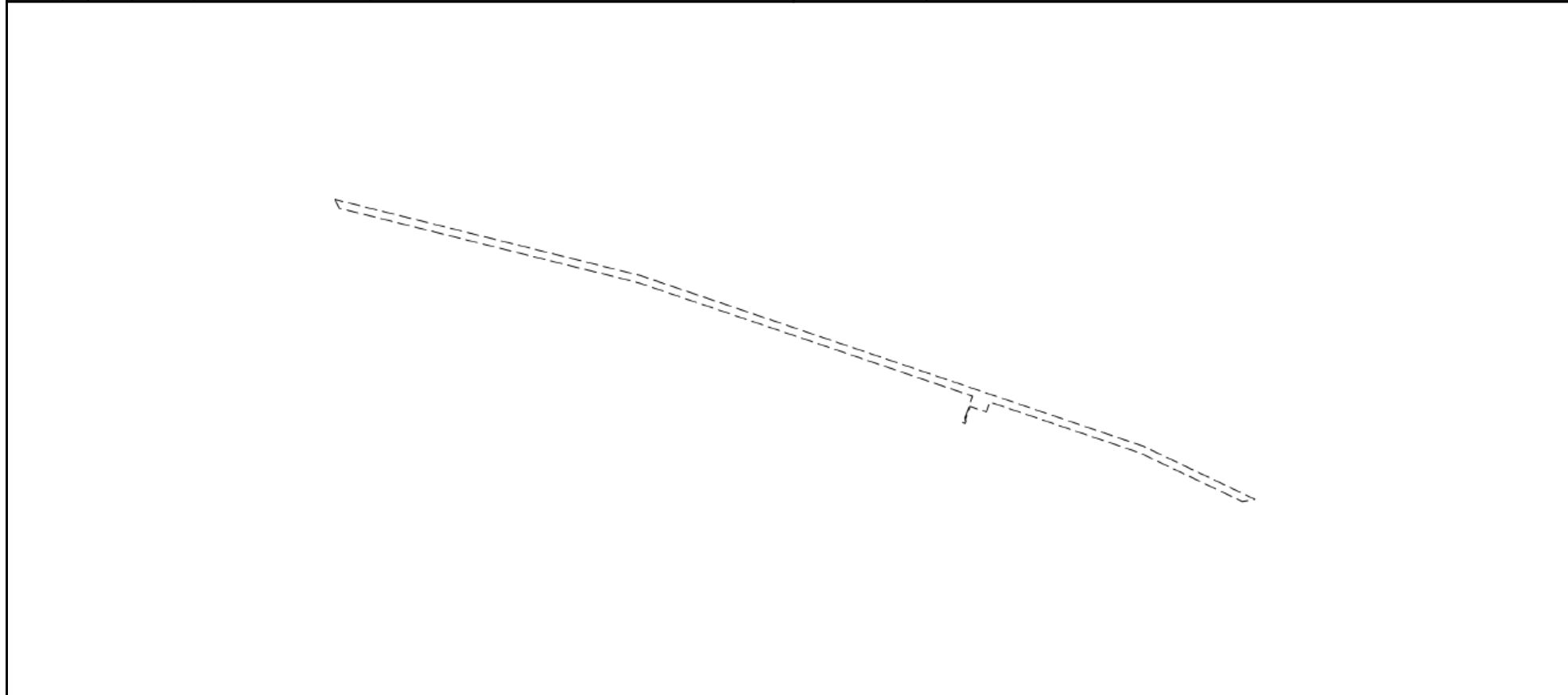
Земельный участок
вид объекта недвижимости

Лист № 458 раздела 4	Всего листов раздела 4: 554	Всего разделов: 6	Всего листов выписки: 2072
----------------------	-----------------------------	-------------------	----------------------------


11.06.2024г. № КУВИ-001/2024-157716606

Кадастровый номер: 47:23:0000000:79

План (чертеж, схема) части земельного участка Учетный номер части: 47:23:0000000:79/876



Масштаб 1:40000 Условные обозначения:

полное наименование должности	 ДОКУМЕНТ ПОДПИСАН ЭЛЕКТРОННОЙ ПОДПИСЬЮ Сертификат: 00ВВ056В7401СВ38D2В3576АСDС8425108 Владелец: ФЕДЕРАЛЬНАЯ СЛУЖБА ГОСУДАРСТВЕННОЙ РЕГИСТРАЦИИ, КАДАСТРА И КАРТОГРАФИИ Действителен: с 27.06.2023 по 19.09.2024	инициалы, фамилия
-------------------------------	---	-------------------

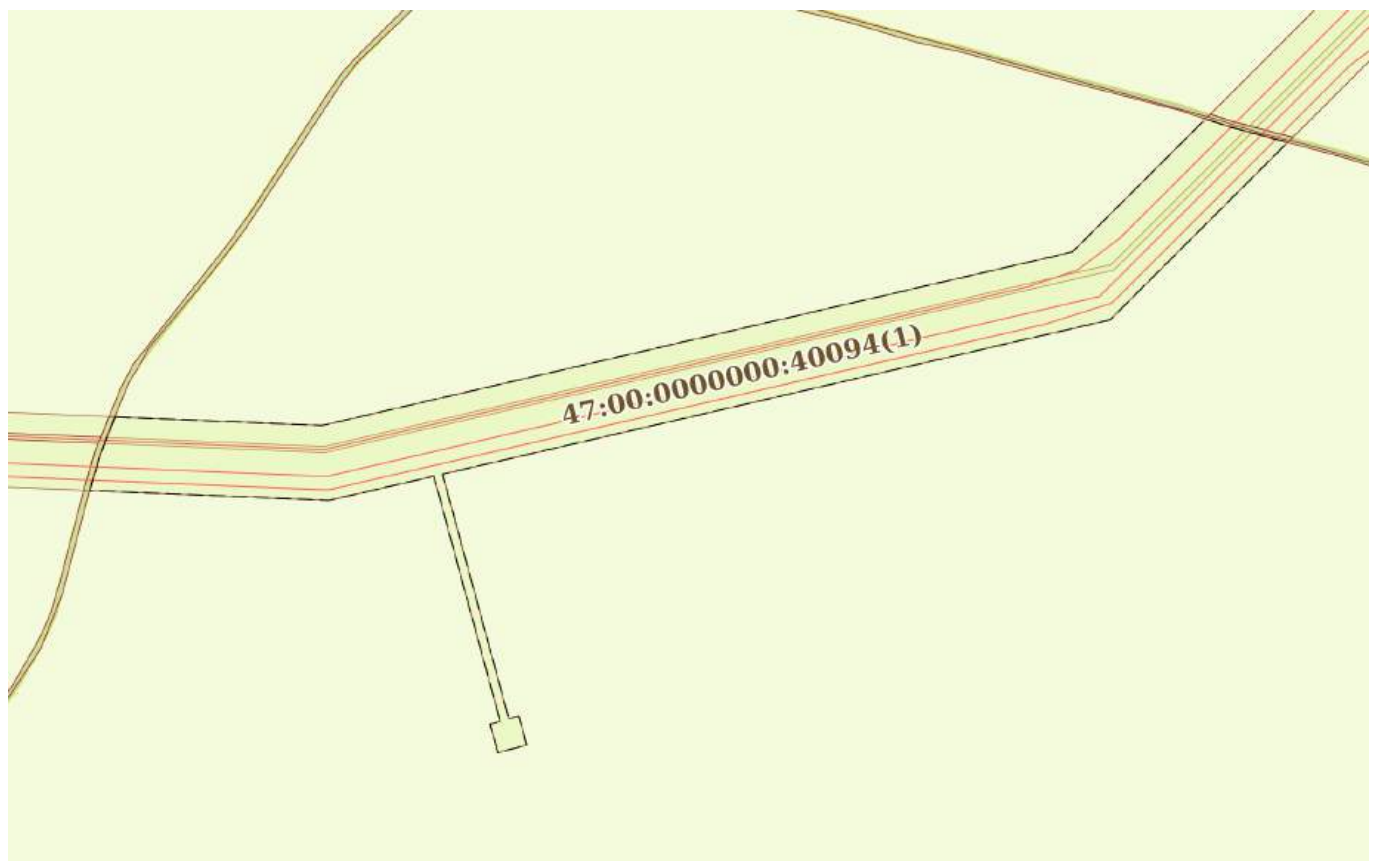
Земельный участок
вид объекта недвижимости

Лист № 459 раздела 4	Всего листов раздела 4: 554	Всего разделов: 6	Всего листов выписки: 2072
----------------------	-----------------------------	-------------------	----------------------------


11.06.2024г. № КУВИ-001/2024-157716606

Кадастровый номер: 47:23:0000000:79

План (чертеж, схема) части земельного участка Учетный номер части: 47:23:0000000:79/877



Масштаб 1:5000 Условные обозначения:

полное наименование должности	 ДОКУМЕНТ ПОДПИСАН ЭЛЕКТРОННОЙ ПОДПИСЬЮ Сертификат: 00ВВ056В7401СВ38D2В3576АСDС8425108 Владелец: ФЕДЕРАЛЬНАЯ СЛУЖБА ГОСУДАРСТВЕННОЙ РЕГИСТРАЦИИ, КАДАСТРА И КАРТОГРАФИИ Действителен: с 27.06.2023 по 19.09.2024	инициалы, фамилия
-------------------------------	---	-------------------

Земельный участок			
вид объекта недвижимости			
Лист № 460 раздела 4	Всего листов раздела 4: 554	Всего разделов: 6	Всего листов выписки: 2072
11.06.2024г. № КУВИ-001/2024-157716606			
Кадастровый номер:		47:23:0000000:79	

План (чертеж, схема) части земельного участка Учетный номер части: 47:23:0000000:79/878



Масштаб 1:30000 Условные обозначения:

полное наименование должности	 ДОКУМЕНТ ПОДПИСАН ЭЛЕКТРОННОЙ ПОДПИСЬЮ	инициалы, фамилия
	Сертификат: 00BV056B7401CB38D2B3576ACDC8425108 Владелец: ФЕДЕРАЛЬНАЯ СЛУЖБА ГОСУДАРСТВЕННОЙ РЕГИСТРАЦИИ, КАДАСТРА И КАРТОГРАФИИ Действителен: с 27.06.2023 по 19.09.2024	

Земельный участок

вид объекта недвижимости

Лист № 461 раздела 4

Всего листов раздела 4: 554

Всего разделов: 6

Всего листов выписки: 2072


11.06.2024г. № КУВИ-001/2024-157716606

Кадастровый номер:

47:23:0000000:79

План (чертеж, схема) части земельного участка

Учетный номер части: 47:23:0000000:79/879



Масштаб 1:20000

Условные обозначения:

ДОКУМЕНТ ПОДПИСАН
ЭЛЕКТРОННОЙ ПОДПИСЬЮ

Сертификат: 00ВВ056В7401СВ38D2В3576АСDС8425108

Владелец: ФЕДЕРАЛЬНАЯ СЛУЖБА ГОСУДАРСТВЕННОЙ

РЕГИСТРАЦИИ, КАДАСТРА И КАРТОГРАФИИ

Действителен: с 27.06.2023 по 19.09.2024

полное наименование должности

инициалы, фамилия

Земельный участок

вид объекта недвижимости

Лист № 462 раздела 4

Всего листов раздела 4: 554

Всего разделов: 6

Всего листов выписки: 2072

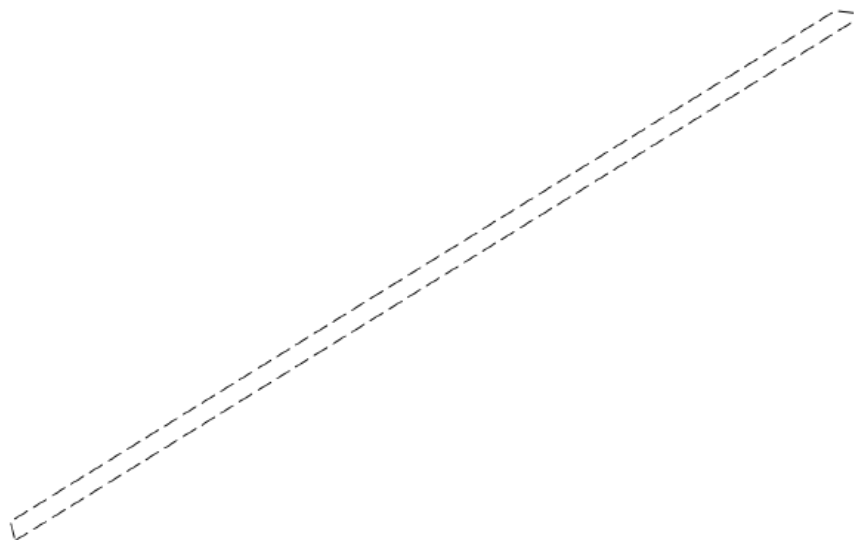
11.06.2024г. № КУВИ-001/2024-157716606

Кадастровый номер:

47:23:0000000:79

План (чертеж, схема) части земельного участка

Учетный номер части: 47:23:0000000:79/880



Масштаб 1:20000

Условные обозначения:

ДОКУМЕНТ ПОДПИСАН
ЭЛЕКТРОННОЙ ПОДПИСЬЮ

Сертификат: 00ВВ056В7401СВ38D2В3576АСDС8425108

Владелец: ФЕДЕРАЛЬНАЯ СЛУЖБА ГОСУДАРСТВЕННОЙ
РЕГИСТРАЦИИ, КАДАСТРА И КАРТОГРАФИИ
Действителен: с 27.06.2023 по 19.09.2024

ПОЛНОЕ НАИМЕНОВАНИЕ ДОЛЖНОСТИ

инициалы, фамилия

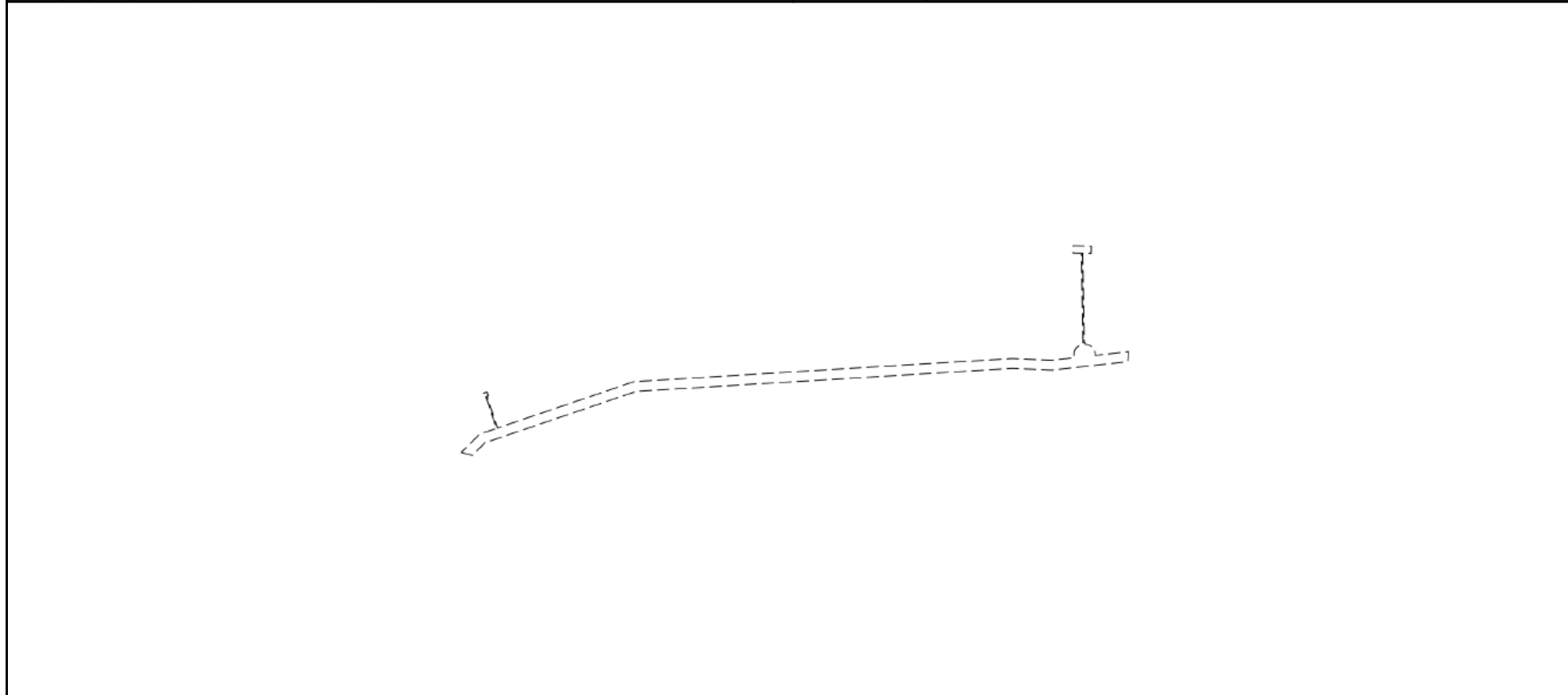
Земельный участок
вид объекта недвижимости

Лист № 463 раздела 4	Всего листов раздела 4: 554	Всего разделов: 6	Всего листов выписки: 2072
----------------------	-----------------------------	-------------------	----------------------------

11.06.2024г. № КУВИ-001/2024-157716606

Кадастровый номер: 47:23:0000000:79

План (чертеж, схема) части земельного участка Учетный номер части: 47:23:0000000:79/881



Масштаб 1:30000 Условные обозначения:

полное наименование должности	инициалы, фамилия
-------------------------------	-------------------



ДОКУМЕНТ ПОДПИСАН
ЭЛЕКТРОННОЙ ПОДПИСЬЮ

Сертификат: 00ВВ056В7401СВ38D2В3576АСDС8425108
Владелец: ФЕДЕРАЛЬНАЯ СЛУЖБА ГОСУДАРСТВЕННОЙ
РЕГИСТРАЦИИ, КАДАСТРА И КАРТОГРАФИИ
Действителен: с 27.06.2023 по 19.09.2024

Земельный участок

вид объекта недвижимости

Лист № 464 раздела 4

Всего листов раздела 4: 554

Всего разделов: 6

Всего листов выписки: 2072

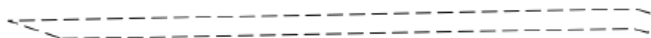
11.06.2024г. № КУВИ-001/2024-157716606

Кадастровый номер:

47:23:0000000:79

План (чертеж, схема) части земельного участка

Учетный номер части: 47:23:0000000:79/882



Масштаб 1:20000

Условные обозначения:

ДОКУМЕНТ ПОДПИСАН
ЭЛЕКТРОННОЙ ПОДПИСЬЮ

Сертификат: 00ВВ056В7401СВ38D2В3576АСDC8425108

Владелец: ФЕДЕРАЛЬНАЯ СЛУЖБА ГОСУДАРСТВЕННОЙ
РЕГИСТРАЦИИ, КАДАСТРА И КАРТОГРАФИИ
Действителен: с 27.06.2023 по 19.09.2024

полное наименование должности

инициалы, фамилия

Земельный участок

вид объекта недвижимости

Лист № 465 раздела 4

Всего листов раздела 4: 554

Всего разделов: 6

Всего листов выписки: 2072

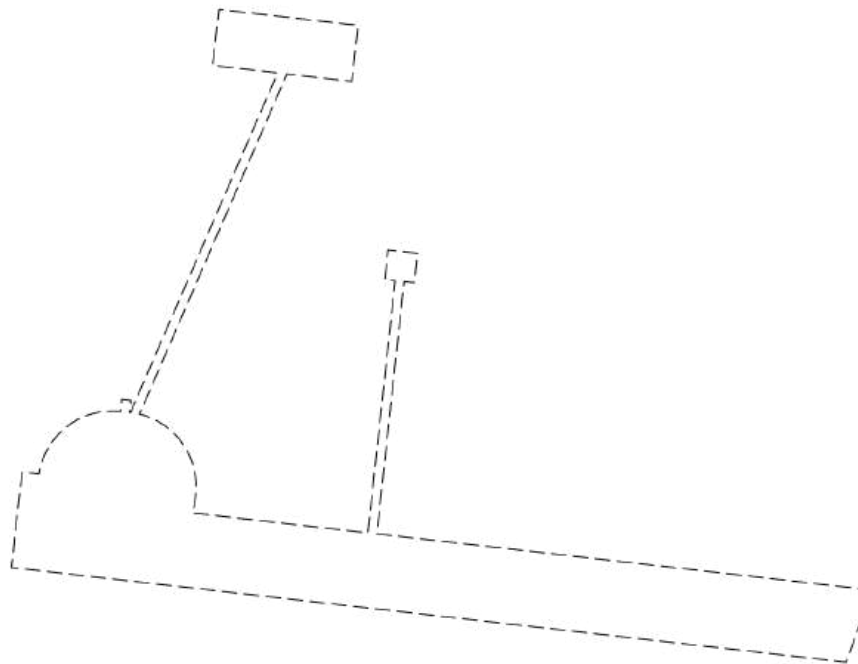
11.06.2024г. № КУВИ-001/2024-157716606

Кадастровый номер:

47:23:0000000:79

План (чертеж, схема) части земельного участка

Учетный номер части: 47:23:0000000:79/883



Масштаб 1:5000

Условные обозначения:

ДОКУМЕНТ ПОДПИСАН
ЭЛЕКТРОННОЙ ПОДПИСЬЮ

Сертификат: 00ВВ056В7401СВ38D2В3576АСDC8425108

Владелец: ФЕДЕРАЛЬНАЯ СЛУЖБА ГОСУДАРСТВЕННОЙ
РЕГИСТРАЦИИ, КАДАСТРА И КАРТОГРАФИИ
Действителен: с 27.06.2023 по 19.09.2024

ПОЛНОЕ НАИМЕНОВАНИЕ ДОЛЖНОСТИ

инициалы, фамилия

Земельный участок
вид объекта недвижимости

Лист № 466 раздела 4	Всего листов раздела 4: 554	Всего разделов: 6	Всего листов выписки: 2072
----------------------	-----------------------------	-------------------	----------------------------

11.06.2024г. № КУВИ-001/2024-157716606

Кадастровый номер: 47:23:0000000:79

План (чертеж, схема) части земельного участка Учетный номер части: 47:23:0000000:79/884



Масштаб 1:20000 Условные обозначения:

полное наименование должности	инициалы, фамилия
-------------------------------	-------------------



**ДОКУМЕНТ ПОДПИСАН
ЭЛЕКТРОННОЙ ПОДПИСЬЮ**


Сертификат: 00ВВ056В7401СВ38D2В3576АСDС8425108
 Владелец: ФЕДЕРАЛЬНАЯ СЛУЖБА ГОСУДАРСТВЕННОЙ
 РЕГИСТРАЦИИ, КАДАСТРА И КАРТОГРАФИИ
 Действителен: с 27.06.2023 по 19.09.2024

Земельный участок			
вид объекта недвижимости			
Лист № 467 раздела 4	Всего листов раздела 4: 554	Всего разделов: 6	Всего листов выписки: 2072
11.06.2024г. № КУВИ-001/2024-157716606			
Кадастровый номер:		47:23:0000000:79	

План (чертеж, схема) части земельного участка Учетный номер части: 47:23:0000000:79/885



Масштаб 1:80000 Условные обозначения:

полное наименование должности	 ДОКУМЕНТ ПОДПИСАН ЭЛЕКТРОННОЙ ПОДПИСЬЮ	инициалы, фамилия
	Сертификат: 00ВВ056В7401СВ38D2В3576АСDC8425108 Владелец: ФЕДЕРАЛЬНАЯ СЛУЖБА ГОСУДАРСТВЕННОЙ РЕГИСТРАЦИИ, КАДАСТРА И КАРТОГРАФИИ Действителен: с 27.06.2023 по 19.09.2024	

Земельный участок

вид объекта недвижимости

Лист № 468 раздела 4

Всего листов раздела 4: 554

Всего разделов: 6

Всего листов выписки: 2072

11.06.2024г. № КУВИ-001/2024-157716606

Кадастровый номер:

47:23:0000000:79

План (чертеж, схема) части земельного участка

Учетный номер части: 47:23:0000000:79/886



Масштаб 1:20000

Условные обозначения:

ДОКУМЕНТ ПОДПИСАН
ЭЛЕКТРОННОЙ ПОДПИСЬЮ

Сертификат: 00ВВ056В7401СВ38D2В3576АСDC8425108

Владелец: ФЕДЕРАЛЬНАЯ СЛУЖБА ГОСУДАРСТВЕННОЙ

РЕГИСТРАЦИИ, КАДАСТРА И КАРТОГРАФИИ

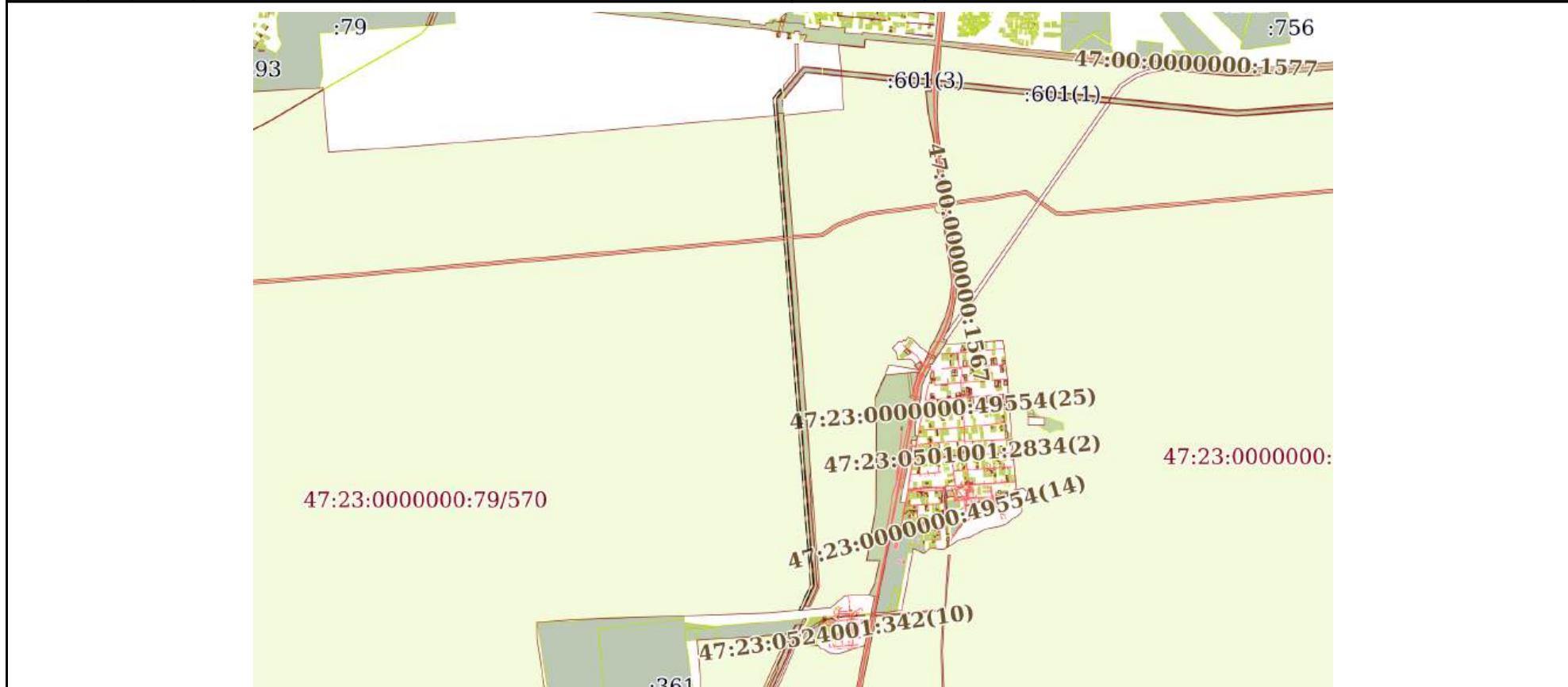
Действителен: с 27.06.2023 по 19.09.2024

полное наименование должности


инициалы, фамилия

Земельный участок			
вид объекта недвижимости			
Лист № 469 раздела 4	Всего листов раздела 4: 554	Всего разделов: 6	Всего листов выписки: 2072
11.06.2024г. № КУВИ-001/2024-157716606			
Кадастровый номер:		47:23:0000000:79	

План (чертеж, схема) части земельного участка Учетный номер части: 47:23:0000000:79/887



Масштаб 1:50000 Условные обозначения:

ПОЛНОЕ НАИМЕНОВАНИЕ ДОЛЖНОСТИ	 ДОКУМЕНТ ПОДПИСАН ЭЛЕКТРОННОЙ ПОДПИСЬЮ	инициалы, фамилия
	Сертификат: 00ВВ056В7401СВ38D2В3576АСDC8425108 Владелец: ФЕДЕРАЛЬНАЯ СЛУЖБА ГОСУДАРСТВЕННОЙ РЕГИСТРАЦИИ, КАДАСТРА И КАРТОГРАФИИ Действителен: с 27.06.2023 по 19.09.2024	

Земельный участок

вид объекта недвижимости

Лист № 470 раздела 4

Всего листов раздела 4: 554

Всего разделов: 6

Всего листов выписки: 2072

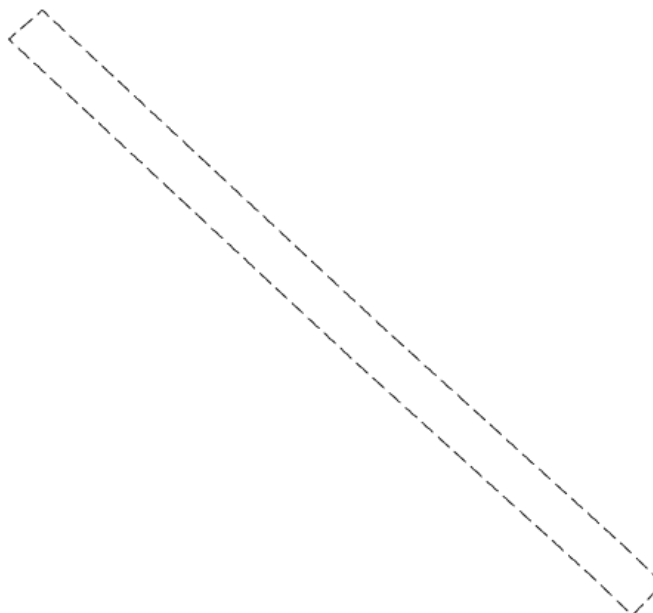
11.06.2024г. № КУВИ-001/2024-157716606

Кадастровый номер:

47:23:0000000:79

План (чертеж, схема) части земельного участка

Учетный номер части: 47:23:0000000:79/888



Масштаб 1:4000

Условные обозначения:

ДОКУМЕНТ ПОДПИСАН
ЭЛЕКТРОННОЙ ПОДПИСЬЮ

Сертификат: 00ВВ056В7401СВ38D2В3576АСDC8425108

Владелец: ФЕДЕРАЛЬНАЯ СЛУЖБА ГОСУДАРСТВЕННОЙ
РЕГИСТРАЦИИ, КАДАСТРА И КАРТОГРАФИИ
Действителен: с 27.06.2023 по 19.09.2024

полное наименование должности

инициалы, фамилия

Земельный участок

вид объекта недвижимости

Лист № 471 раздела 4

Всего листов раздела 4: 554

Всего разделов: 6

Всего листов выписки: 2072

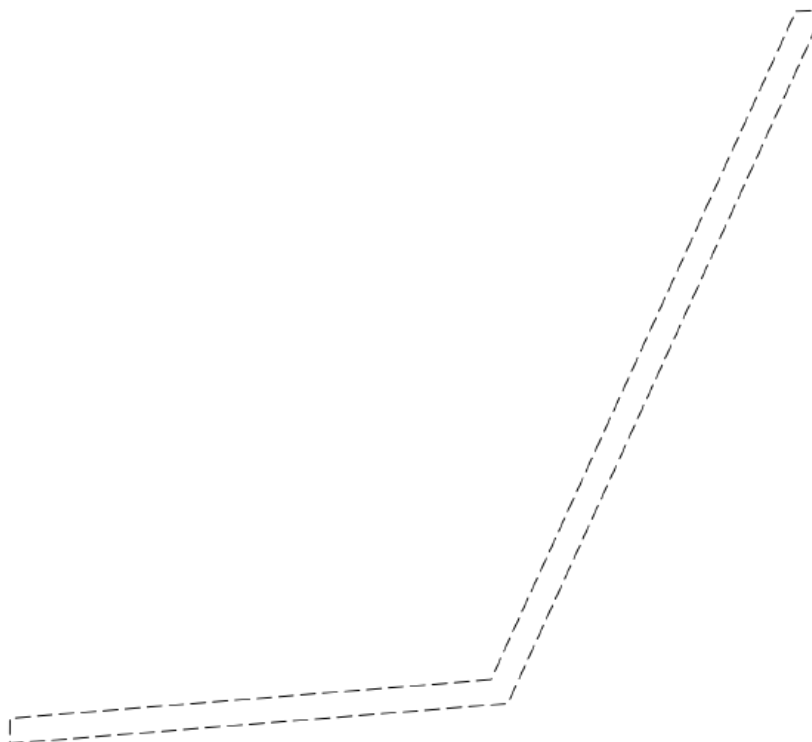
11.06.2024г. № КУВИ-001/2024-157716606

Кадастровый номер:

47:23:0000000:79

План (чертеж, схема) части земельного участка

Учетный номер части: 47:23:0000000:79/889



Масштаб 1:7000

Условные обозначения:

ДОКУМЕНТ ПОДПИСАН
ЭЛЕКТРОННОЙ ПОДПИСЬЮ

Сертификат: 00ВВ056В7401СВ38D2В3576АСDС8425108

Владелец: ФЕДЕРАЛЬНАЯ СЛУЖБА ГОСУДАРСТВЕННОЙ
РЕГИСТРАЦИИ, КАДАСТРА И КАРТОГРАФИИ

Действителен: с 27.06.2023 по 19.09.2024

полное наименование должности

инициалы, фамилия

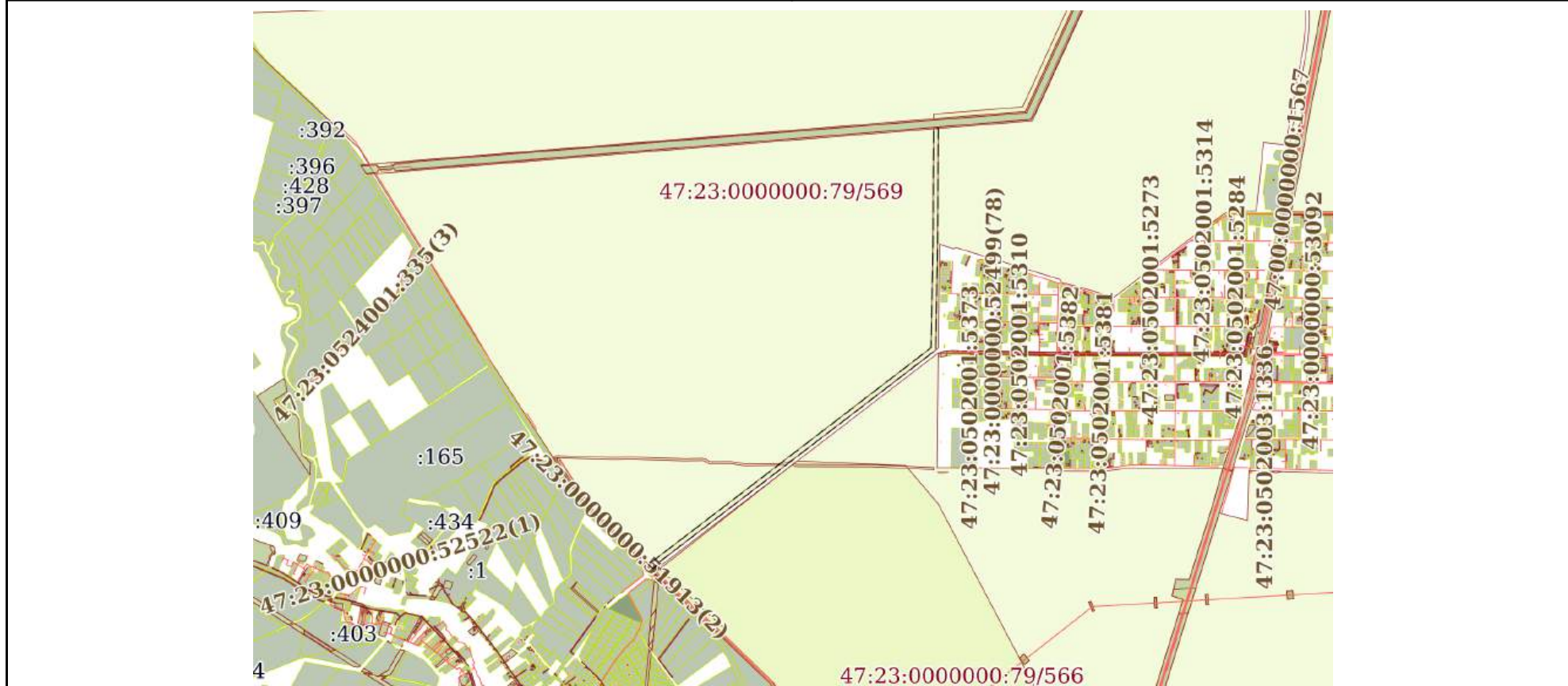
Земельный участок
вид объекта недвижимости

Лист № 472 раздела 4 Всего листов раздела 4: 554 Всего разделов: 6 Всего листов выписки: 2072

11.06.2024г. № КУВИ-001/2024-157716606

Кадастровый номер: 47:23:0000000:79

План (чертеж, схема) части земельного участка Учетный номер части: 47:23:0000000:79/890



Масштаб 1:30000 Условные обозначения:

	 ДОКУМЕНТ ПОДПИСАН ЭЛЕКТРОННОЙ ПОДПИСЬЮ Сертификат: 00BV056B7401CB38D2B3576ACDC8425108 Владелец: ФЕДЕРАЛЬНАЯ СЛУЖБА ГОСУДАРСТВЕННОЙ РЕГИСТРАЦИИ, КАДАСТРА И КАРТОГРАФИИ Действителен: с 27.06.2023 по 19.09.2024	
полное наименование должности		инициалы, фамилия

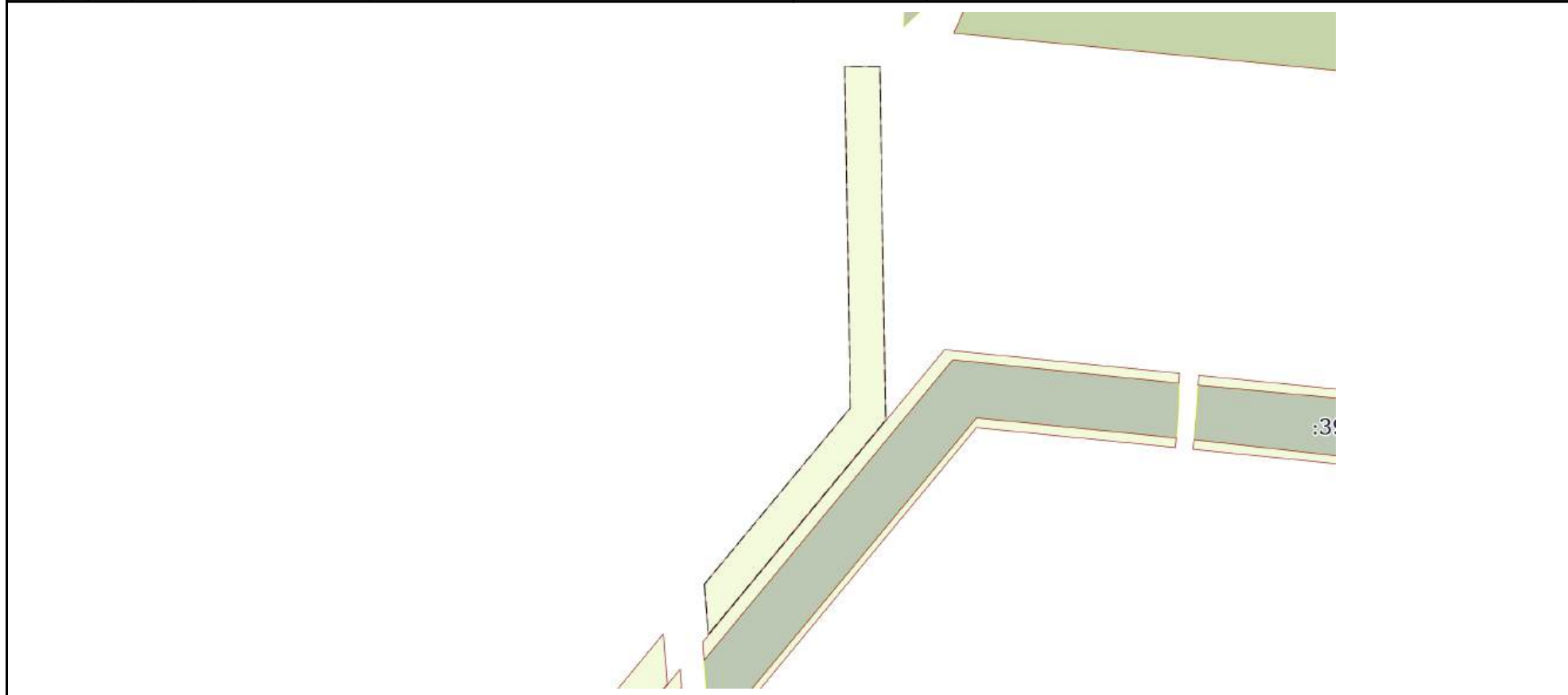
Земельный участок
вид объекта недвижимости

Лист № 473 раздела 4	Всего листов раздела 4: 554	Всего разделов: 6	Всего листов выписки: 2072
----------------------	-----------------------------	-------------------	----------------------------

11.06.2024г. № КУВИ-001/2024-157716606

Кадастровый номер: 47:23:0000000:79

План (чертеж, схема) части земельного участка Учетный номер части: 47:23:0000000:79/891



Масштаб 1:4000 Условные обозначения:

полное наименование должности	инициалы, фамилия
-------------------------------	-------------------



ДОКУМЕНТ ПОДПИСАН
ЭЛЕКТРОННОЙ ПОДПИСЬЮ

Сертификат: 00ВВ056В7401СВ38D2В3576АСDС8425108
Владелец: ФЕДЕРАЛЬНАЯ СЛУЖБА ГОСУДАРСТВЕННОЙ
РЕГИСТРАЦИИ, КАДАСТРА И КАРТОГРАФИИ
Действителен: с 27.06.2023 по 19.09.2024

Земельный участок

вид объекта недвижимости

Лист № 474 раздела 4

Всего листов раздела 4: 554

Всего разделов: 6

Всего листов выписки: 2072

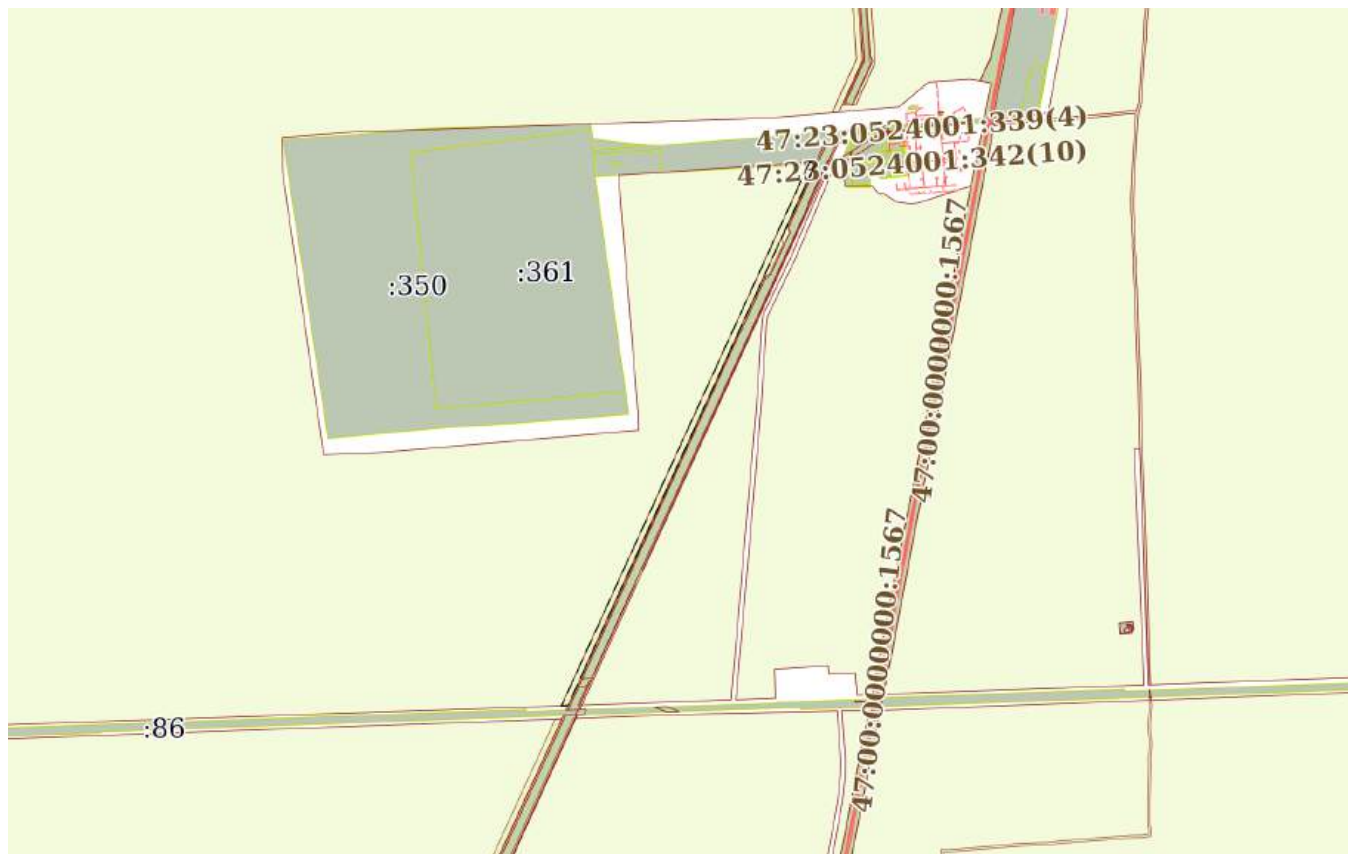
11.06.2024г. № КУВИ-001/2024-157716606

Кадастровый номер:

47:23:0000000:79

План (чертеж, схема) части земельного участка

Учетный номер части: 47:23:0000000:79/892



Масштаб 1:30000

Условные обозначения:



ДОКУМЕНТ ПОДПИСАН
ЭЛЕКТРОННОЙ ПОДПИСЬЮ

Сертификат: 00ВВ056В7401СВ38D2В3576АСDС8425108

Владелец: ФЕДЕРАЛЬНАЯ СЛУЖБА ГОСУДАРСТВЕННОЙ

РЕГИСТРАЦИИ, КАДАСТРА И КАРТОГРАФИИ

Действителен: с 27.06.2023 по 19.09.2024

полное наименование должности

инициалы, фамилия

Земельный участок

вид объекта недвижимости

Лист № 475 раздела 4

Всего листов раздела 4: 554

Всего разделов: 6

Всего листов выписки: 2072

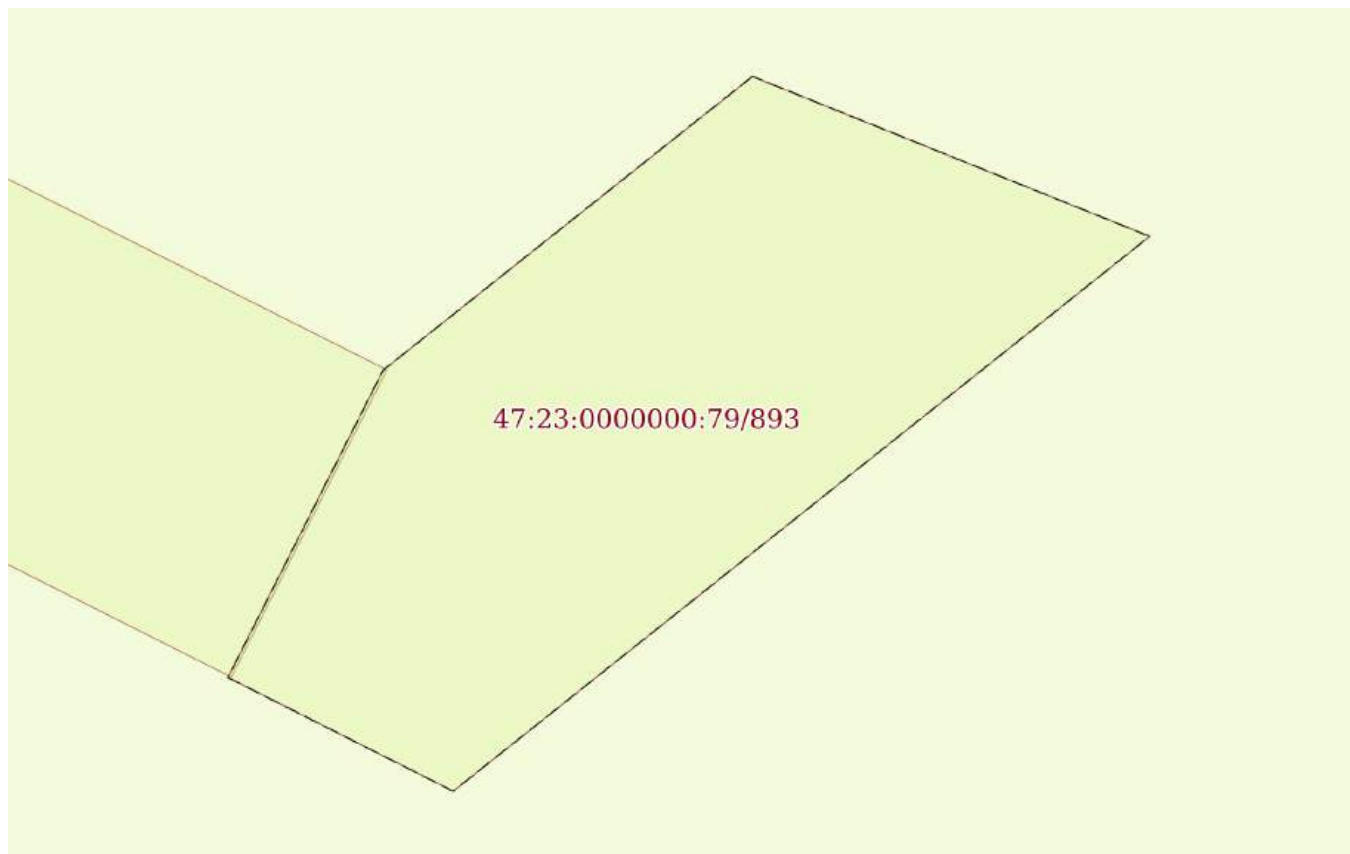
11.06.2024г. № КУВИ-001/2024-157716606

Кадастровый номер:

47:23:0000000:79

План (чертеж, схема) части земельного участка

Учетный номер части: 47:23:0000000:79/893



Масштаб 1:200

Условные обозначения:

ДОКУМЕНТ ПОДПИСАН
ЭЛЕКТРОННОЙ ПОДПИСЬЮ

Сертификат: 00ВВ056В7401СВ38D2В3576АСDС8425108

Владелец: ФЕДЕРАЛЬНАЯ СЛУЖБА ГОСУДАРСТВЕННОЙ

РЕГИСТРАЦИИ, КАДАСТРА И КАРТОГРАФИИ

Действителен: с 27.06.2023 по 19.09.2024

полное наименование должности

инициалы, фамилия

Земельный участок

вид объекта недвижимости

Лист № 476 раздела 4

Всего листов раздела 4: 554

Всего разделов: 6

Всего листов выписки: 2072

11.06.2024г. № КУВИ-001/2024-157716606

Кадастровый номер:

47:23:0000000:79

План (чертеж, схема) части земельного участка

Учетный номер части: 47:23:0000000:79/894



Масштаб 1:7000

Условные обозначения:

ДОКУМЕНТ ПОДПИСАН
ЭЛЕКТРОННОЙ ПОДПИСЬЮ

Сертификат: 00ВВ056В7401СВ38D2В3576АСDC8425108

Владелец: ФЕДЕРАЛЬНАЯ СЛУЖБА ГОСУДАРСТВЕННОЙ
РЕГИСТРАЦИИ, КАДАСТРА И КАРТОГРАФИИ
Действителен: с 27.06.2023 по 19.09.2024

полное наименование должности

инициалы, фамилия

Земельный участок

вид объекта недвижимости

Лист № 477 раздела 4

Всего листов раздела 4: 554

Всего разделов: 6

Всего листов выписки: 2072


11.06.2024г. № КУВИ-001/2024-157716606

Кадастровый номер:

47:23:0000000:79

План (чертеж, схема) части земельного участка

Учетный номер части: 47:23:0000000:79/895



Масштаб 1:200

Условные обозначения:

ДОКУМЕНТ ПОДПИСАН
ЭЛЕКТРОННОЙ ПОДПИСЬЮ

Сертификат: 00ВВ056В7401СВ38D2В3576АСDС8425108

Владелец: ФЕДЕРАЛЬНАЯ СЛУЖБА ГОСУДАРСТВЕННОЙ

РЕГИСТРАЦИИ, КАДАСТРА И КАРТОГРАФИИ

Действителен: с 27.06.2023 по 19.09.2024

полное наименование должности

инициалы, фамилия

Земельный участок

вид объекта недвижимости

Лист № 478 раздела 4

Всего листов раздела 4: 554

Всего разделов: 6

Всего листов выписки: 2072

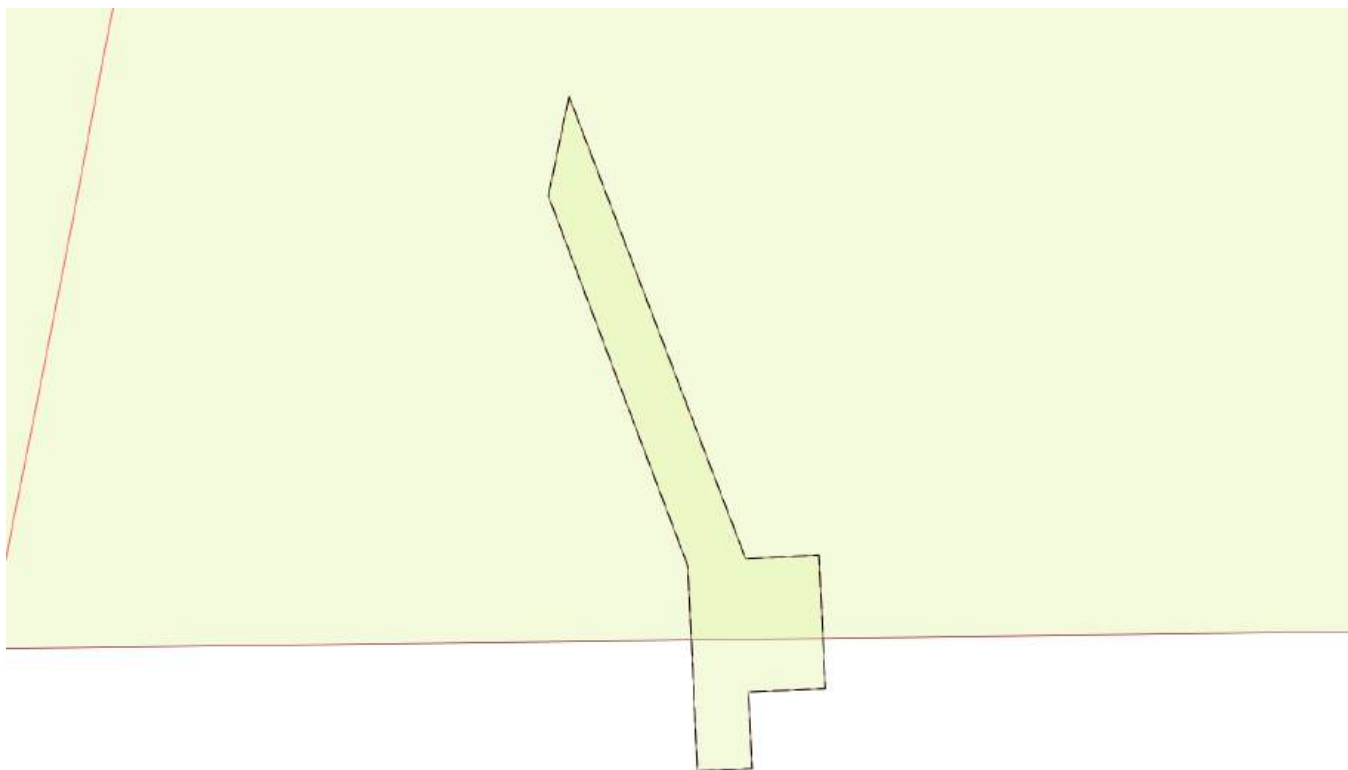
11.06.2024г. № КУВИ-001/2024-157716606

Кадастровый номер:

47:23:0000000:79

План (чертеж, схема) части земельного участка

Учетный номер части: 47:23:0000000:79/896



Масштаб 1:600

Условные обозначения:

ДОКУМЕНТ ПОДПИСАН
ЭЛЕКТРОННОЙ ПОДПИСЬЮ

Сертификат: 00BV056V7401CB38D2B3576ACDC8425108

Владелец: ФЕДЕРАЛЬНАЯ СЛУЖБА ГОСУДАРСТВЕННОЙ
РЕГИСТРАЦИИ, КАДАСТРА И КАРТОГРАФИИ
Действителен: с 27.06.2023 по 19.09.2024

полное наименование должности

инициалы, фамилия

Земельный участок

вид объекта недвижимости

Лист № 479 раздела 4

Всего листов раздела 4: 554

Всего разделов: 6

Всего листов выписки: 2072


11.06.2024г. № КУВИ-001/2024-157716606

Кадастровый номер:

47:23:0000000:79

План (чертеж, схема) части земельного участка

Учетный номер части: 47:23:0000000:79/897



Масштаб 1:200

Условные обозначения:

ДОКУМЕНТ ПОДПИСАН
ЭЛЕКТРОННОЙ ПОДПИСЬЮ

Сертификат: 00ВВ056В7401СВ38D2В3576АСDC8425108

Владелец: ФЕДЕРАЛЬНАЯ СЛУЖБА ГОСУДАРСТВЕННОЙ
РЕГИСТРАЦИИ, КАДАСТРА И КАРТОГРАФИИ
Действителен: с 27.06.2023 по 19.09.2024

полное наименование должности

инициалы, фамилия

Земельный участок

вид объекта недвижимости

Лист № 480 раздела 4

Всего листов раздела 4: 554

Всего разделов: 6

Всего листов выписки: 2072

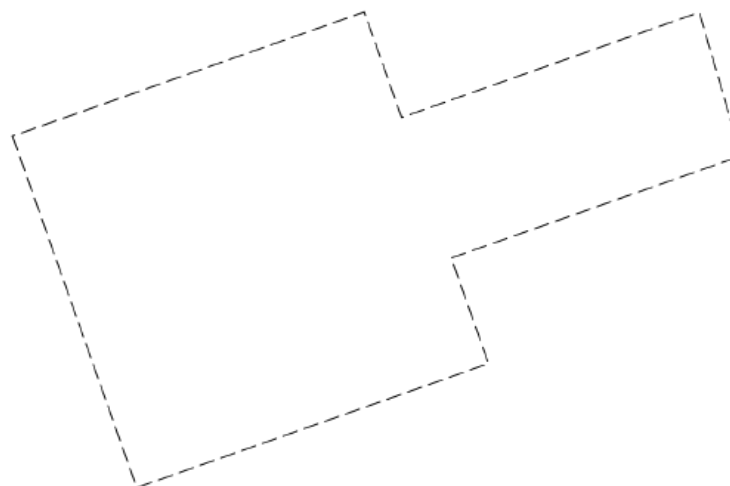
11.06.2024г. № КУВИ-001/2024-157716606

Кадастровый номер:

47:23:0000000:79

План (чертеж, схема) части земельного участка

Учетный номер части: 47:23:0000000:79/898



Масштаб 1:200

Условные обозначения:

ДОКУМЕНТ ПОДПИСАН
ЭЛЕКТРОННОЙ ПОДПИСЬЮ

Сертификат: 00ВВ056В7401СВ38D2В3576АСDC8425108

Владелец: ФЕДЕРАЛЬНАЯ СЛУЖБА ГОСУДАРСТВЕННОЙ
РЕГИСТРАЦИИ, КАДАСТРА И КАРТОГРАФИИ
Действителен: с 27.06.2023 по 19.09.2024

полное наименование должности

инициалы, фамилия

Земельный участок

вид объекта недвижимости

Лист № 481 раздела 4

Всего листов раздела 4: 554

Всего разделов: 6

Всего листов выписки: 2072

11.06.2024г. № КУВИ-001/2024-157716606

Кадастровый номер:

47:23:0000000:79

План (чертеж, схема) части земельного участка

Учетный номер части: 47:23:0000000:79/899



Масштаб 1:10000

Условные обозначения:

ДОКУМЕНТ ПОДПИСАН
ЭЛЕКТРОННОЙ ПОДПИСЬЮ

Сертификат: 00ВВ056В7401СВ38D2В3576АСDC8425108

Владелец: ФЕДЕРАЛЬНАЯ СЛУЖБА ГОСУДАРСТВЕННОЙ
РЕГИСТРАЦИИ, КАДАСТРА И КАРТОГРАФИИ
Действителен: с 27.06.2023 по 19.09.2024

полное наименование должности

инициалы, фамилия

Земельный участок
вид объекта недвижимости

Лист № 482 раздела 4	Всего листов раздела 4: 554	Всего разделов: 6	Всего листов выписки: 2072
----------------------	-----------------------------	-------------------	----------------------------

11.06.2024г. № КУВИ-001/2024-157716606

Кадастровый номер: 47:23:0000000:79

План (чертеж, схема) части земельного участка Учетный номер части: 47:23:0000000:79/900



Масштаб 1:200 Условные обозначения:

полное наименование должности		инициалы, фамилия
-------------------------------	--	-------------------



**ДОКУМЕНТ ПОДПИСАН
ЭЛЕКТРОННОЙ ПОДПИСЬЮ**

Сертификат: 00ВВ056В7401СВ38D2В3576АСDС8425108
 Владелец: ФЕДЕРАЛЬНАЯ СЛУЖБА ГОСУДАРСТВЕННОЙ
 РЕГИСТРАЦИИ, КАДАСТРА И КАРТОГРАФИИ
 Действителен: с 27.06.2023 по 19.09.2024

Земельный участок
вид объекта недвижимости

Лист № 483 раздела 4	Всего листов раздела 4: 554	Всего разделов: 6	Всего листов выписки: 2072
----------------------	-----------------------------	-------------------	----------------------------

11.06.2024г. № КУВИ-001/2024-157716606

Кадастровый номер: 47:23:0000000:79

План (чертеж, схема) части земельного участка Учетный номер части: 47:23:0000000:79/901



Масштаб 1:3000 Условные обозначения:

полное наименование должности	инициалы, фамилия
-------------------------------	-------------------



**ДОКУМЕНТ ПОДПИСАН
ЭЛЕКТРОННОЙ ПОДПИСЬЮ**

Сертификат: 00ВВ056В7401СВ38D2В3576АСDС8425108
 Владелец: ФЕДЕРАЛЬНАЯ СЛУЖБА ГОСУДАРСТВЕННОЙ
 РЕГИСТРАЦИИ, КАДАСТРА И КАРТОГРАФИИ
 Действителен: с 27.06.2023 по 19.09.2024

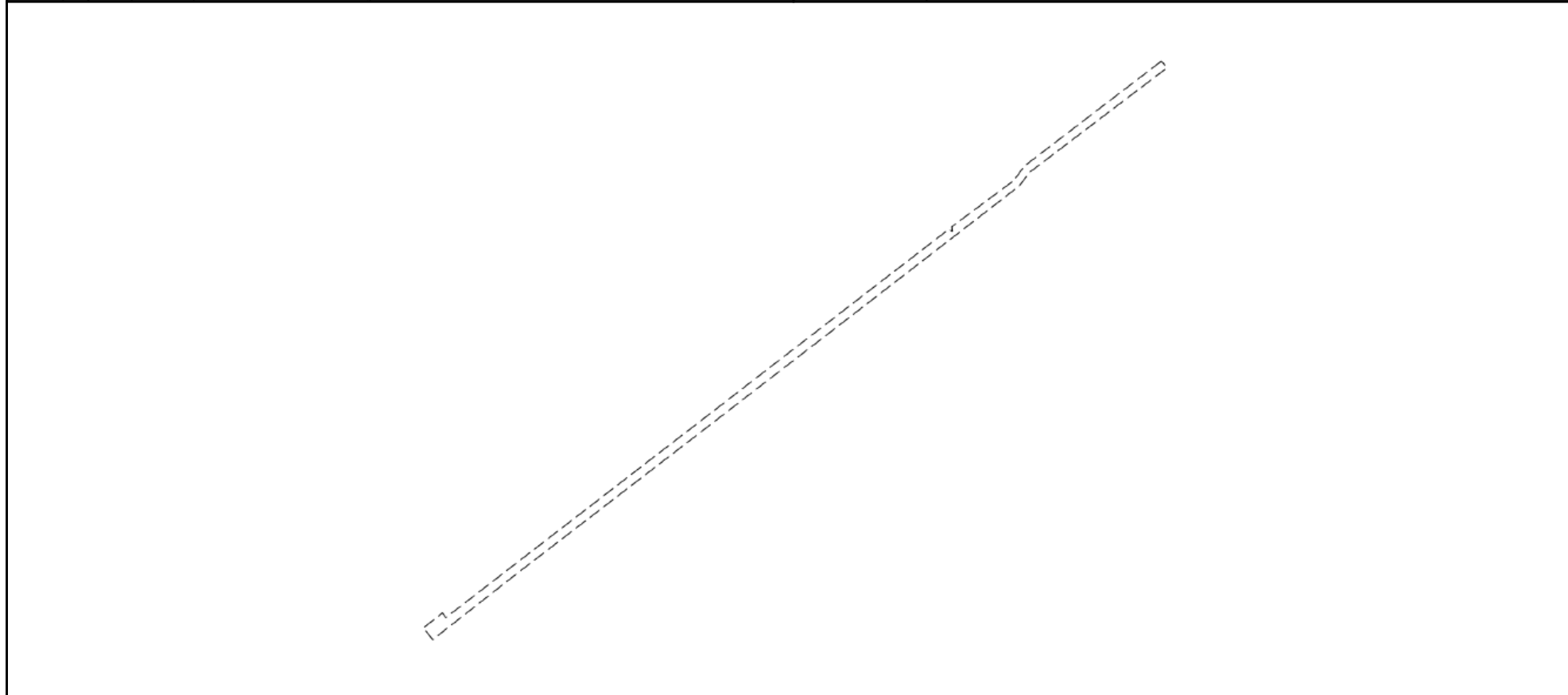
Земельный участок
вид объекта недвижимости

Лист № 484 раздела 4	Всего листов раздела 4: 554	Всего разделов: 6	Всего листов выписки: 2072
----------------------	-----------------------------	-------------------	----------------------------

11.06.2024г. № КУВИ-001/2024-157716606

Кадастровый номер: 47:23:0000000:79

План (чертеж, схема) части земельного участка Учетный номер части: 47:23:0000000:79/902



Масштаб 1:5000 Условные обозначения:

полное наименование должности	инициалы, фамилия
-------------------------------	-------------------



**ДОКУМЕНТ ПОДПИСАН
ЭЛЕКТРОННОЙ ПОДПИСЬЮ**

Сертификат: 00ВВ056В7401СВ38D2В3576АСDС8425108
 Владелец: ФЕДЕРАЛЬНАЯ СЛУЖБА ГОСУДАРСТВЕННОЙ
 РЕГИСТРАЦИИ, КАДАСТРА И КАРТОГРАФИИ
 Действителен: с 27.06.2023 по 19.09.2024

Земельный участок

вид объекта недвижимости

Лист № 485 раздела 4

Всего листов раздела 4: 554

Всего разделов: 6

Всего листов выписки: 2072

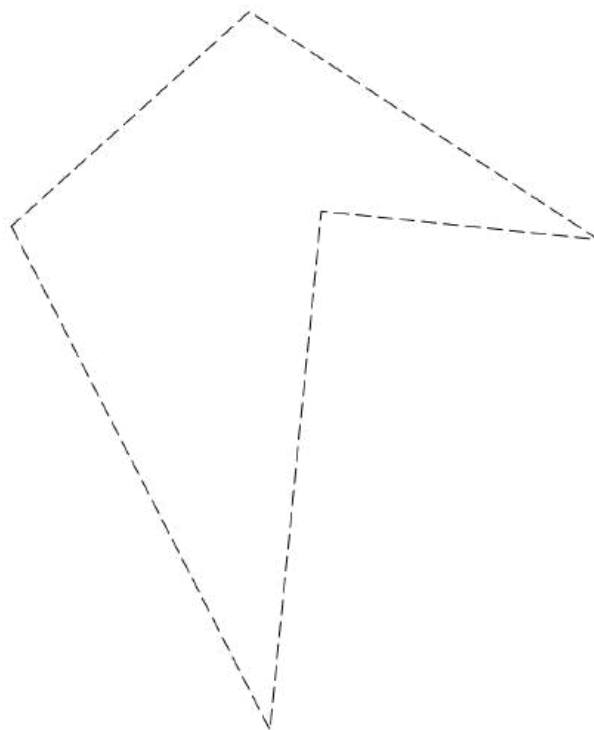
11.06.2024г. № КУВИ-001/2024-157716606

Кадастровый номер:

47:23:0000000:79

План (чертеж, схема) части земельного участка

Учетный номер части: 47:23:0000000:79/903



Масштаб 1:90

Условные обозначения:

ДОКУМЕНТ ПОДПИСАН
ЭЛЕКТРОННОЙ ПОДПИСЬЮ

Сертификат: 00ВВ056В7401СВ38D2В3576АСDС8425108

Владелец: ФЕДЕРАЛЬНАЯ СЛУЖБА ГОСУДАРСТВЕННОЙ
РЕГИСТРАЦИИ, КАДАСТРА И КАРТОГРАФИИ
Действителен: с 27.06.2023 по 19.09.2024

полное наименование должности

инициалы, фамилия

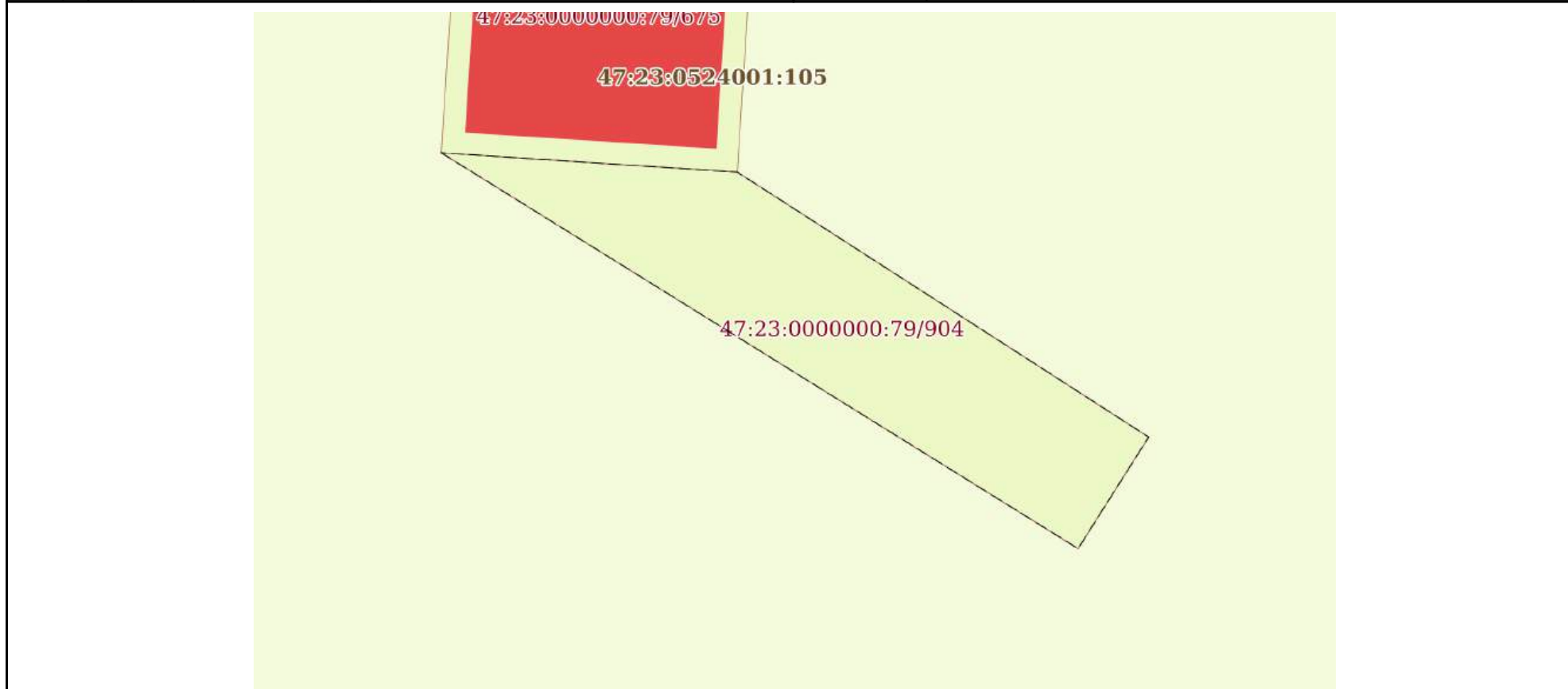
Земельный участок
вид объекта недвижимости

Лист № 486 раздела 4	Всего листов раздела 4: 554	Всего разделов: 6	Всего листов выписки: 2072
----------------------	-----------------------------	-------------------	----------------------------

11.06.2024г. № КУВИ-001/2024-157716606

Кадастровый номер: 47:23:0000000:79

План (чертеж, схема) части земельного участка Учетный номер части: 47:23:0000000:79/904



Масштаб 1:200 Условные обозначения:

полное наименование должности		инициалы, фамилия
-------------------------------	--	-------------------



ДОКУМЕНТ ПОДПИСАН
ЭЛЕКТРОННОЙ ПОДПИСЬЮ

Сертификат: 00ВВ056В7401СВ38D2В3576АСDC8425108
Владелец: ФЕДЕРАЛЬНАЯ СЛУЖБА ГОСУДАРСТВЕННОЙ
РЕГИСТРАЦИИ, КАДАСТРА И КАРТОГРАФИИ
Действителен: с 27.06.2023 по 19.09.2024

Земельный участок

вид объекта недвижимости

Лист № 487 раздела 4

Всего листов раздела 4: 554

Всего разделов: 6

Всего листов выписки: 2072

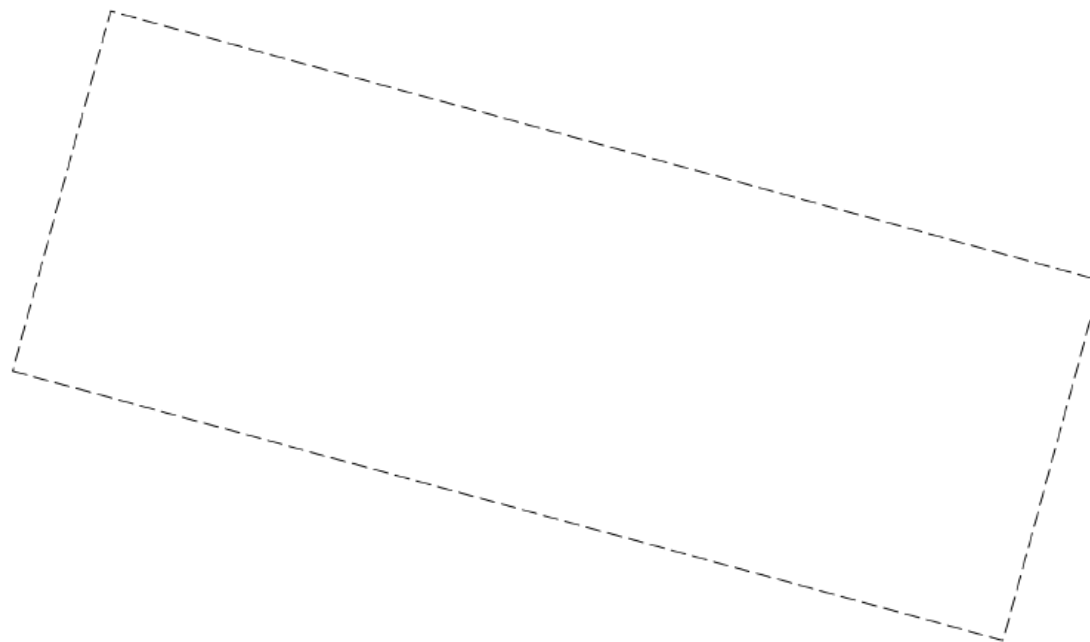
11.06.2024г. № КУВИ-001/2024-157716606

Кадастровый номер:

47:23:0000000:79

План (чертеж, схема) части земельного участка

Учетный номер части: 47:23:0000000:79/905



Масштаб 1:80

Условные обозначения:

ДОКУМЕНТ ПОДПИСАН
ЭЛЕКТРОННОЙ ПОДПИСЬЮ

Сертификат: 00ВВ056В7401СВ38D2В3576АСDС8425108

Владелец: ФЕДЕРАЛЬНАЯ СЛУЖБА ГОСУДАРСТВЕННОЙ
РЕГИСТРАЦИИ, КАДАСТРА И КАРТОГРАФИИ
Действителен: с 27.06.2023 по 19.09.2024

полное наименование должности

инициалы, фамилия

Земельный участок

вид объекта недвижимости

Лист № 488 раздела 4

Всего листов раздела 4: 554

Всего разделов: 6

Всего листов выписки: 2072

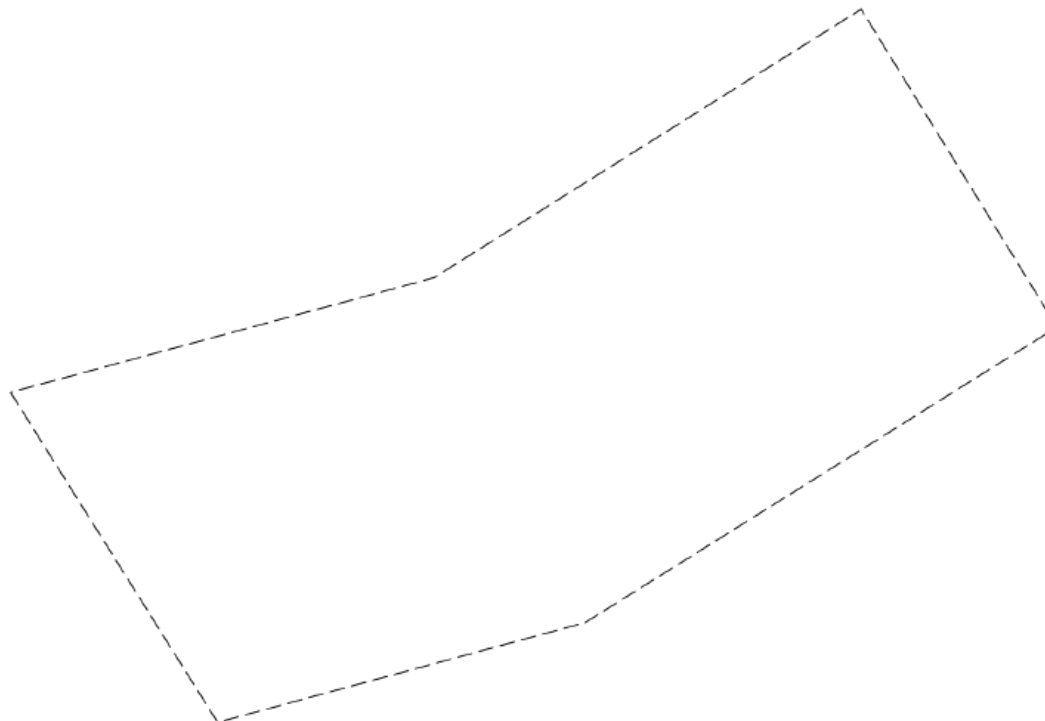
11.06.2024г. № КУВИ-001/2024-157716606

Кадастровый номер:

47:23:0000000:79

План (чертеж, схема) части земельного участка

Учетный номер части: 47:23:0000000:79/906



Масштаб 1:80

Условные обозначения:

ДОКУМЕНТ ПОДПИСАН
ЭЛЕКТРОННОЙ ПОДПИСЬЮ

Сертификат: 00ВВ056В7401СВ38D2В3576АСDC8425108

Владелец: ФЕДЕРАЛЬНАЯ СЛУЖБА ГОСУДАРСТВЕННОЙ
РЕГИСТРАЦИИ, КАДАСТРА И КАРТОГРАФИИ
Действителен: с 27.06.2023 по 19.09.2024

полное наименование должности

инициалы, фамилия

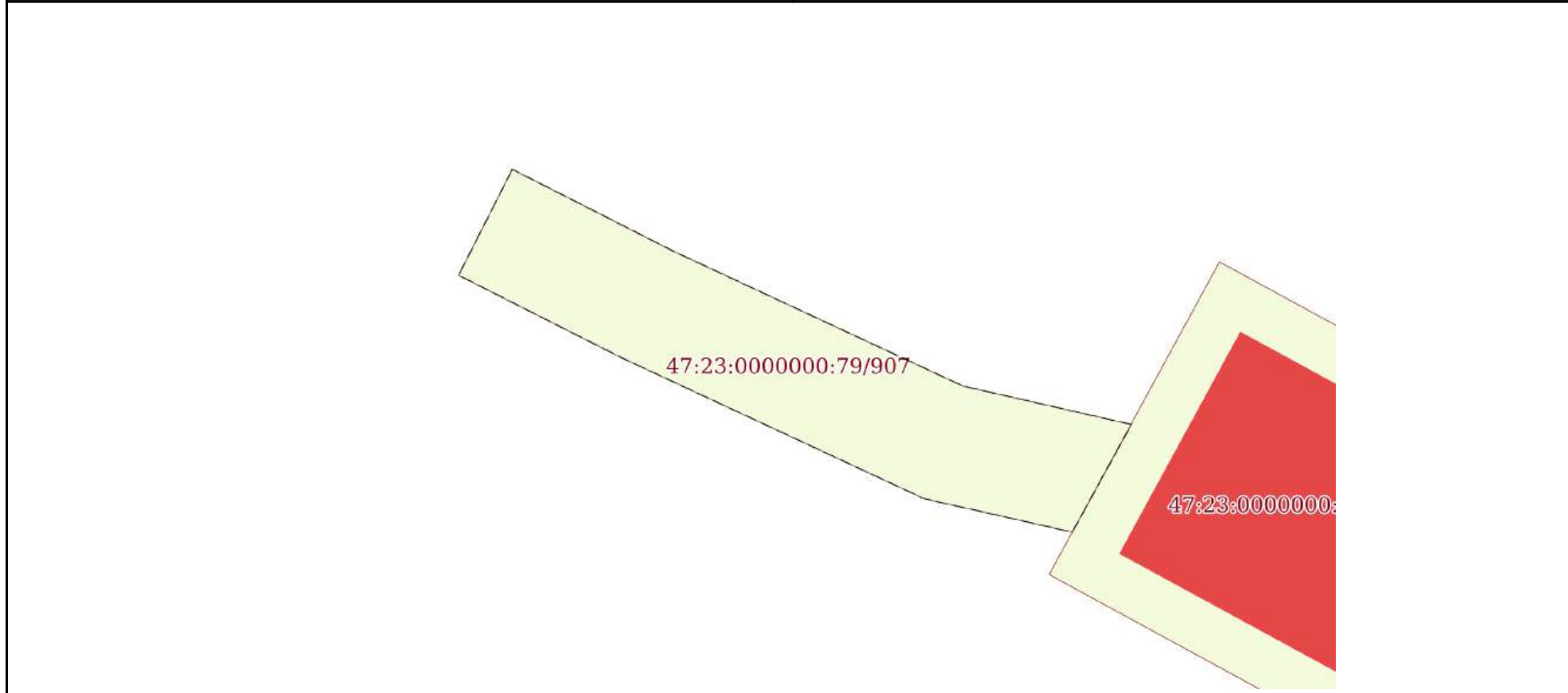
Земельный участок
вид объекта недвижимости

Лист № 489 раздела 4	Всего листов раздела 4: 554	Всего разделов: 6	Всего листов выписки: 2072
----------------------	-----------------------------	-------------------	----------------------------

11.06.2024г. № КУВИ-001/2024-157716606

Кадастровый номер: 47:23:0000000:79

План (чертеж, схема) части земельного участка Учетный номер части: 47:23:0000000:79/907



Масштаб 1:200 Условные обозначения:

полное наименование должности	инициалы, фамилия
-------------------------------	-------------------



**ДОКУМЕНТ ПОДПИСАН
ЭЛЕКТРОННОЙ ПОДПИСЬЮ**

Сертификат: 00ВВ056В7401СВ38D2В3576АСDС8425108
 Владелец: ФЕДЕРАЛЬНАЯ СЛУЖБА ГОСУДАРСТВЕННОЙ
 РЕГИСТРАЦИИ, КАДАСТРА И КАРТОГРАФИИ
 Действителен: с 27.06.2023 по 19.09.2024

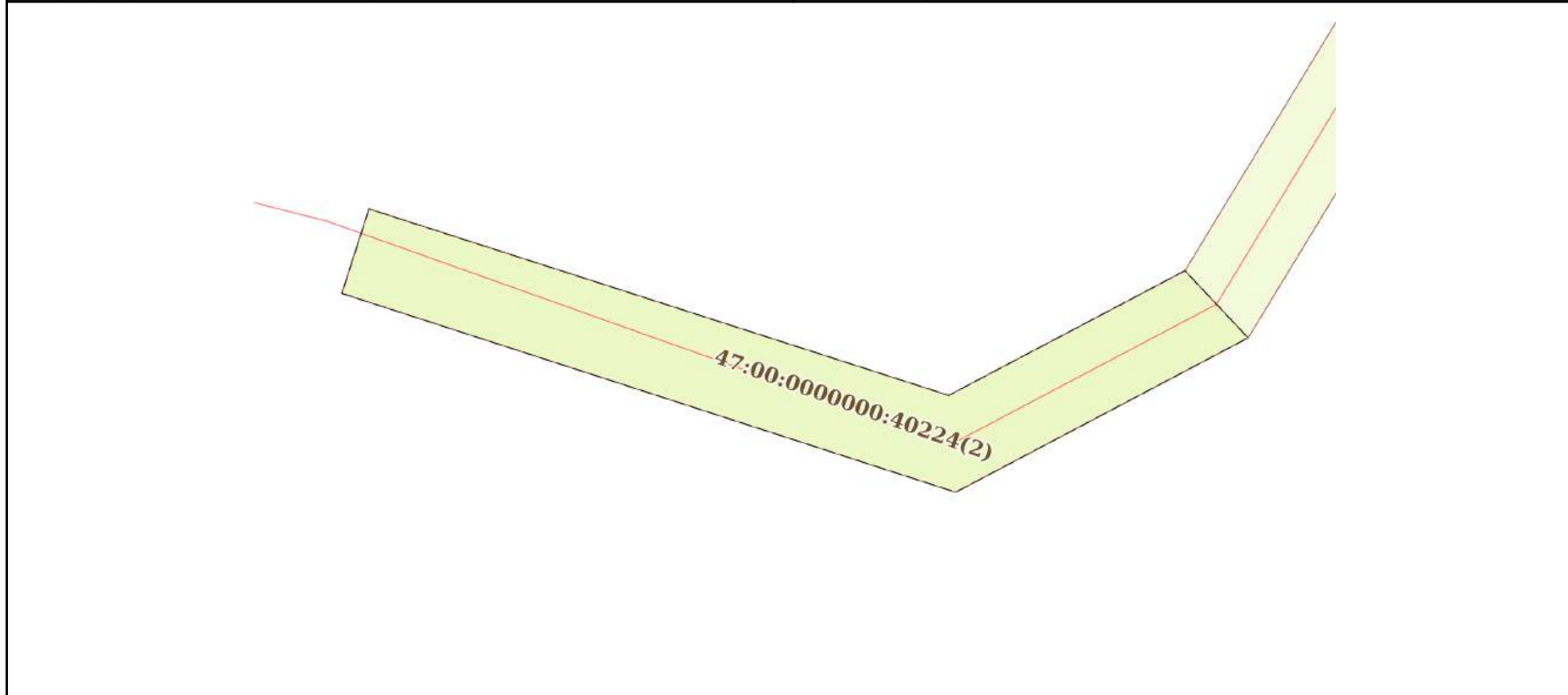
Земельный участок
вид объекта недвижимости

Лист № 490 раздела 4	Всего листов раздела 4: 554	Всего разделов: 6	Всего листов выписки: 2072
----------------------	-----------------------------	-------------------	----------------------------

11.06.2024г. № КУВИ-001/2024-157716606

Кадастровый номер: 47:23:0000000:79

План (чертеж, схема) части земельного участка Учетный номер части: 47:23:0000000:79/908




Масштаб 1:400 Условные обозначения:

полное наименование должности	инициалы, фамилия
-------------------------------	-------------------



ДОКУМЕНТ ПОДПИСАН
ЭЛЕКТРОННОЙ ПОДПИСЬЮ

Сертификат: 00ВВ056В7401СВ38D2В3576АСDС8425108
Владелец: ФЕДЕРАЛЬНАЯ СЛУЖБА ГОСУДАРСТВЕННОЙ
РЕГИСТРАЦИИ, КАДАСТРА И КАРТОГРАФИИ
Действителен: с 27.06.2023 по 19.09.2024

Земельный участок			
вид объекта недвижимости			
Лист № 491 раздела 4	Всего листов раздела 4: 554	Всего разделов: 6	Всего листов выписки: 2072
11.06.2024г. № КУВИ-001/2024-157716606			
Кадастровый номер:		47:23:0000000:79	
План (чертеж, схема) части земельного участка		Учетный номер части: 47:23:0000000:79/909	
			
Масштаб 1:7000	Условные обозначения:		

	ДОКУМЕНТ ПОДПИСАН ЭЛЕКТРОННОЙ ПОДПИСЬЮ	
полное наименование должности	Сертификат: 00ВВ056В7401СВ38D2В3576АСDC8425108 Владелец: ФЕДЕРАЛЬНАЯ СЛУЖБА ГОСУДАРСТВЕННОЙ РЕГИСТРАЦИИ, КАДАСТРА И КАРТОГРАФИИ Действителен: с 27.06.2023 по 19.09.2024	инициалы, фамилия

Земельный участок

вид объекта недвижимости

Лист № 492 раздела 4

Всего листов раздела 4: 554

Всего разделов: 6

Всего листов выписки: 2072

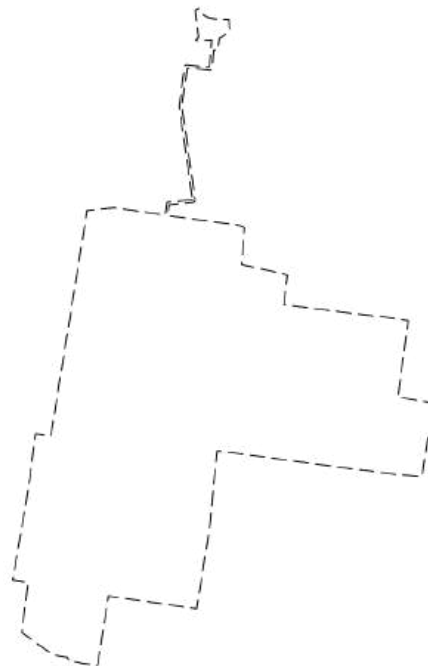
11.06.2024г. № КУВИ-001/2024-157716606

Кадастровый номер:

47:23:0000000:79

План (чертеж, схема) части земельного участка

Учетный номер части: 47:23:0000000:79/910



Масштаб 1:50000

Условные обозначения:

ДОКУМЕНТ ПОДПИСАН
ЭЛЕКТРОННОЙ ПОДПИСЬЮ

Сертификат: 00ВВ056В7401СВ38D2В3576АСDС8425108

Владелец: ФЕДЕРАЛЬНАЯ СЛУЖБА ГОСУДАРСТВЕННОЙ
РЕГИСТРАЦИИ, КАДАСТРА И КАРТОГРАФИИ
Действителен: с 27.06.2023 по 19.09.2024

полное наименование должности

инициалы, фамилия

Земельный участок

вид объекта недвижимости

Лист № 493 раздела 4

Всего листов раздела 4: 554

Всего разделов: 6

Всего листов выписки: 2072

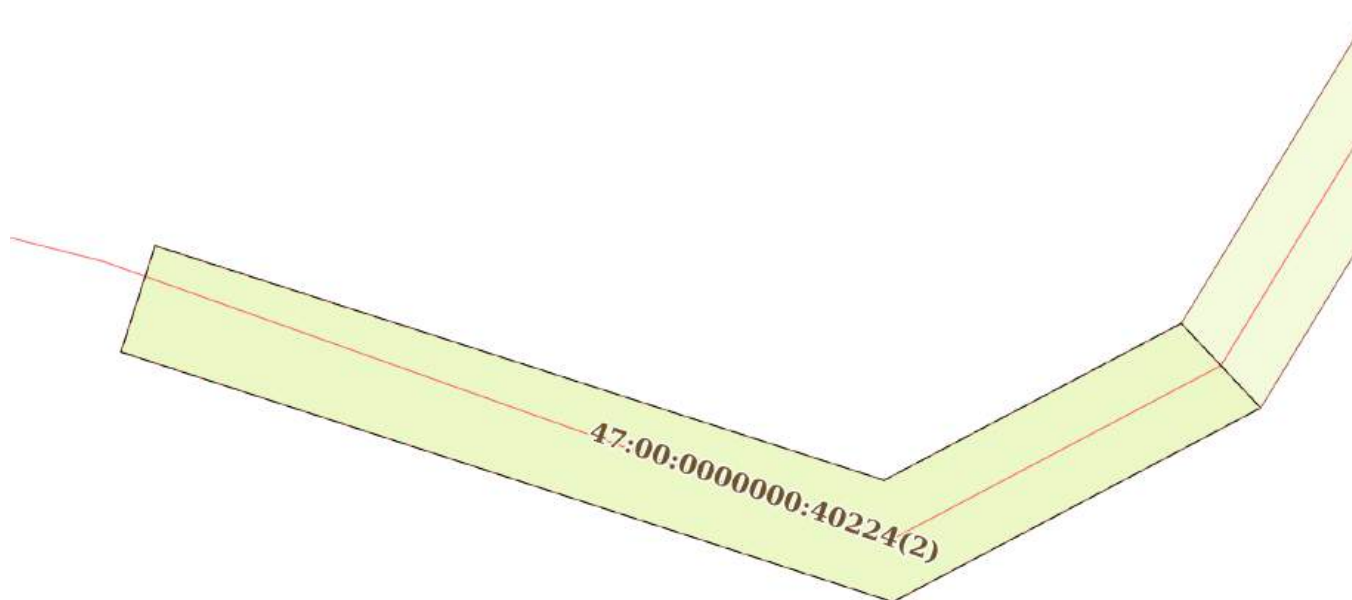
11.06.2024г. № КУВИ-001/2024-157716606

Кадастровый номер:

47:23:0000000:79

План (чертеж, схема) части земельного участка

Учетный номер части: 47:23:0000000:79/911



Масштаб 1:400

Условные обозначения:

ДОКУМЕНТ ПОДПИСАН
ЭЛЕКТРОННОЙ ПОДПИСЬЮ

Сертификат: 00ВВ056В7401СВ38D2В3576АСDC8425108

Владелец: ФЕДЕРАЛЬНАЯ СЛУЖБА ГОСУДАРСТВЕННОЙ
РЕГИСТРАЦИИ, КАДАСТРА И КАРТОГРАФИИ
Действителен: с 27.06.2023 по 19.09.2024

полное наименование должности

инициалы, фамилия

Земельный участок

вид объекта недвижимости

Лист № 494 раздела 4

Всего листов раздела 4: 554

Всего разделов: 6

Всего листов выписки: 2072

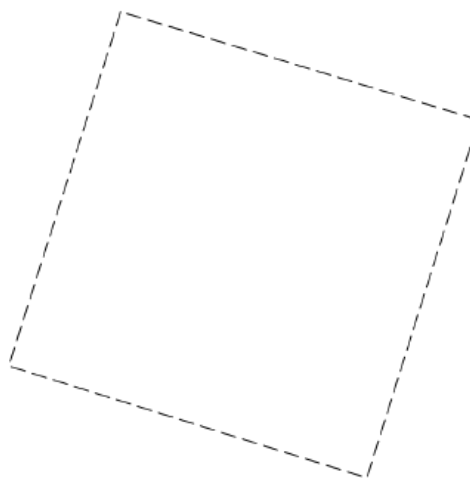
11.06.2024г. № КУВИ-001/2024-157716606

Кадастровый номер:

47:23:0000000:79

План (чертеж, схема) части земельного участка

Учетный номер части: 47:23:0000000:79/912



Масштаб 1:20

Условные обозначения:

ДОКУМЕНТ ПОДПИСАН
ЭЛЕКТРОННОЙ ПОДПИСЬЮ

Сертификат: 00ВВ056В7401СВ38D2В3576АСDC8425108

Владелец: ФЕДЕРАЛЬНАЯ СЛУЖБА ГОСУДАРСТВЕННОЙ
РЕГИСТРАЦИИ, КАДАСТРА И КАРТОГРАФИИ
Действителен: с 27.06.2023 по 19.09.2024

полное наименование должности

инициалы, фамилия

Земельный участок

вид объекта недвижимости

Лист № 495 раздела 4

Всего листов раздела 4: 554

Всего разделов: 6

Всего листов выписки: 2072

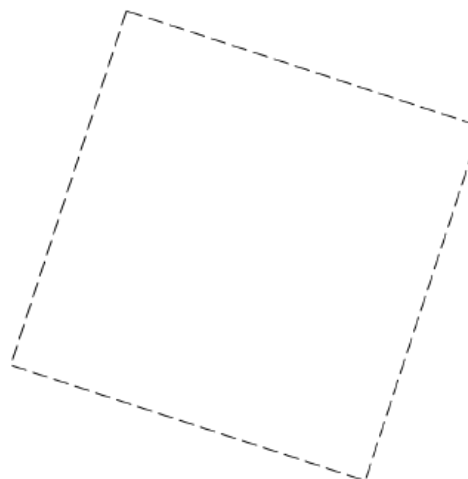
11.06.2024г. № КУВИ-001/2024-157716606

Кадастровый номер:

47:23:0000000:79

План (чертеж, схема) части земельного участка

Учетный номер части: 47:23:0000000:79/913



Масштаб 1:20

Условные обозначения:

ДОКУМЕНТ ПОДПИСАН
ЭЛЕКТРОННОЙ ПОДПИСЬЮ

Сертификат: 00ВВ056В7401СВ38D2В3576АСDC8425108

Владелец: ФЕДЕРАЛЬНАЯ СЛУЖБА ГОСУДАРСТВЕННОЙ
РЕГИСТРАЦИИ, КАДАСТРА И КАРТОГРАФИИ
Действителен: с 27.06.2023 по 19.09.2024

полное наименование должности

инициалы, фамилия

Земельный участок

вид объекта недвижимости

Лист № 496 раздела 4

Всего листов раздела 4: 554

Всего разделов: 6

Всего листов выписки: 2072


11.06.2024г. № КУВИ-001/2024-157716606

Кадастровый номер:

47:23:0000000:79

План (чертеж, схема) части земельного участка

Учетный номер части: 47:23:0000000:79/914



Масштаб 1:20

Условные обозначения:

ДОКУМЕНТ ПОДПИСАН
ЭЛЕКТРОННОЙ ПОДПИСЬЮ

Сертификат: 00ВВ056В7401СВ38D2В3576АСDC8425108

Владелец: ФЕДЕРАЛЬНАЯ СЛУЖБА ГОСУДАРСТВЕННОЙ

РЕГИСТРАЦИИ, КАДАСТРА И КАРТОГРАФИИ

Действителен: с 27.06.2023 по 19.09.2024

полное наименование должности

инициалы, фамилия

Земельный участок

вид объекта недвижимости

Лист № 497 раздела 4

Всего листов раздела 4: 554

Всего разделов: 6

Всего листов выписки: 2072

11.06.2024г. № КУВИ-001/2024-157716606

Кадастровый номер:

47:23:0000000:79

План (чертеж, схема) части земельного участка

Учетный номер части: 47:23:0000000:79/915

47:23:0000000:79/915

Масштаб 1:20

Условные обозначения:

ДОКУМЕНТ ПОДПИСАН
ЭЛЕКТРОННОЙ ПОДПИСЬЮ

Сертификат: 00ВВ056В7401СВ38D2В3576АСDС8425108

Владелец: ФЕДЕРАЛЬНАЯ СЛУЖБА ГОСУДАРСТВЕННОЙ
РЕГИСТРАЦИИ, КАДАСТРА И КАРТОГРАФИИ
Действителен: с 27.06.2023 по 19.09.2024

полное наименование должности

инициалы, фамилия

Земельный участок

вид объекта недвижимости

Лист № 498 раздела 4

Всего листов раздела 4: 554

Всего разделов: 6

Всего листов выписки: 2072


11.06.2024г. № КУВИ-001/2024-157716606

Кадастровый номер:

47:23:0000000:79

План (чертеж, схема) части земельного участка

Учетный номер части: 47:23:0000000:79/916



Масштаб 1:20

Условные обозначения:

ДОКУМЕНТ ПОДПИСАН
ЭЛЕКТРОННОЙ ПОДПИСЬЮ

Сертификат: 00ВВ056В7401СВ38D2В3576АСDC8425108

Владелец: ФЕДЕРАЛЬНАЯ СЛУЖБА ГОСУДАРСТВЕННОЙ
РЕГИСТРАЦИИ, КАДАСТРА И КАРТОГРАФИИ
Действителен: с 27.06.2023 по 19.09.2024

полное наименование должности

инициалы, фамилия

Земельный участок

вид объекта недвижимости

Лист № 499 раздела 4

Всего листов раздела 4: 554

Всего разделов: 6

Всего листов выписки: 2072

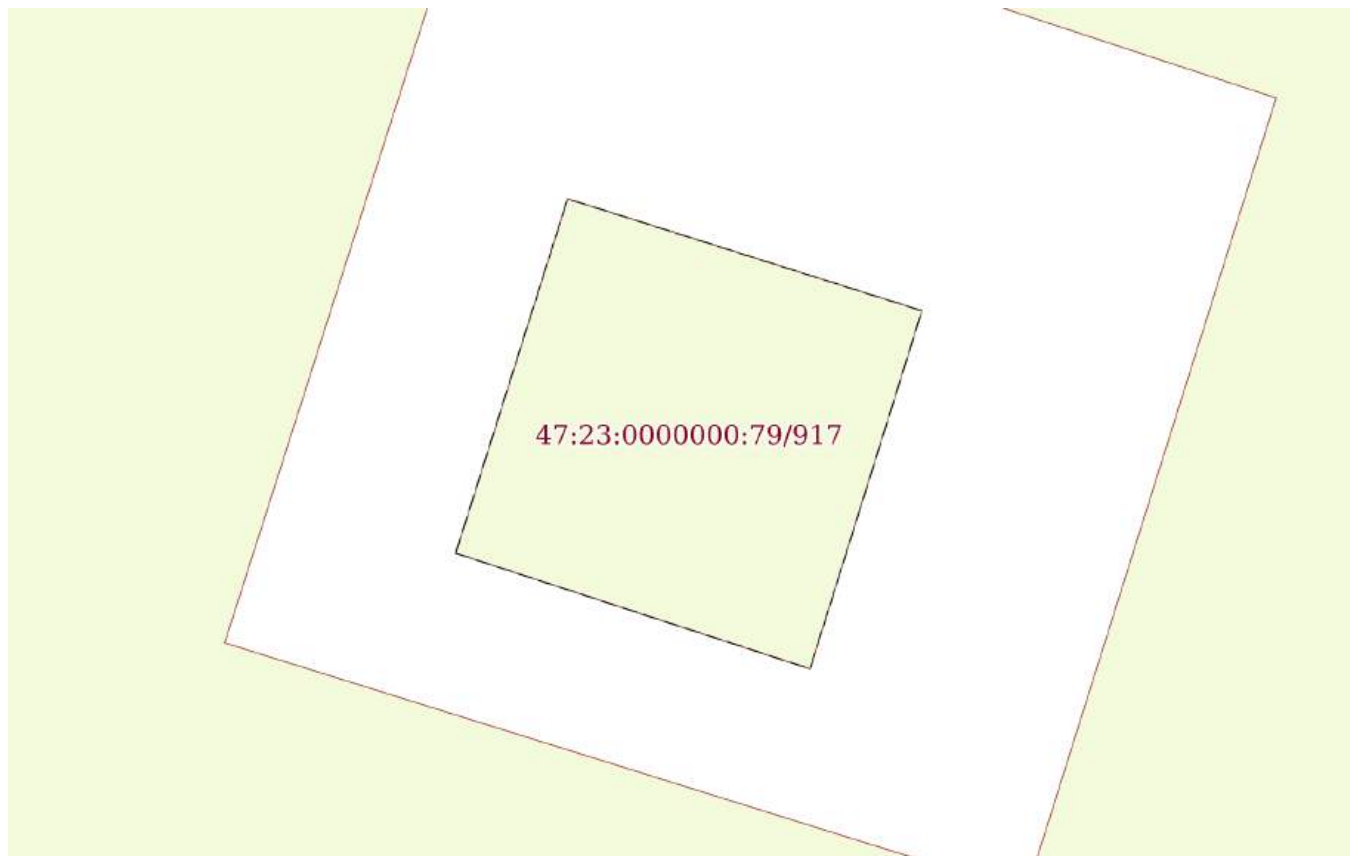
11.06.2024г. № КУВИ-001/2024-157716606

Кадастровый номер:

47:23:0000000:79

План (чертеж, схема) части земельного участка

Учетный номер части: 47:23:0000000:79/917



Масштаб 1:20

Условные обозначения:

ДОКУМЕНТ ПОДПИСАН
ЭЛЕКТРОННОЙ ПОДПИСЬЮ

Сертификат: 00ВВ056В7401СВ38D2В3576АСDC8425108

Владелец: ФЕДЕРАЛЬНАЯ СЛУЖБА ГОСУДАРСТВЕННОЙ
РЕГИСТРАЦИИ, КАДАСТРА И КАРТОГРАФИИ
Действителен: с 27.06.2023 по 19.09.2024

полное наименование должности

инициалы, фамилия

Земельный участок

вид объекта недвижимости

Лист № 500 раздела 4

Всего листов раздела 4: 554

Всего разделов: 6

Всего листов выписки: 2072

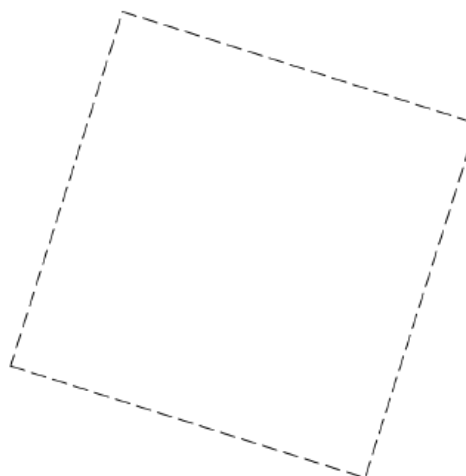
11.06.2024г. № КУВИ-001/2024-157716606

Кадастровый номер:

47:23:0000000:79

План (чертеж, схема) части земельного участка

Учетный номер части: 47:23:0000000:79/918



Масштаб 1:20

Условные обозначения:

ДОКУМЕНТ ПОДПИСАН
ЭЛЕКТРОННОЙ ПОДПИСЬЮ

Сертификат: 00ВВ056В7401СВ38D2В3576АСDC8425108

Владелец: ФЕДЕРАЛЬНАЯ СЛУЖБА ГОСУДАРСТВЕННОЙ
РЕГИСТРАЦИИ, КАДАСТРА И КАРТОГРАФИИ
Действителен: с 27.06.2023 по 19.09.2024

полное наименование должности

инициалы, фамилия

Земельный участок

вид объекта недвижимости

Лист № 501 раздела 4

Всего листов раздела 4: 554

Всего разделов: 6

Всего листов выписки: 2072

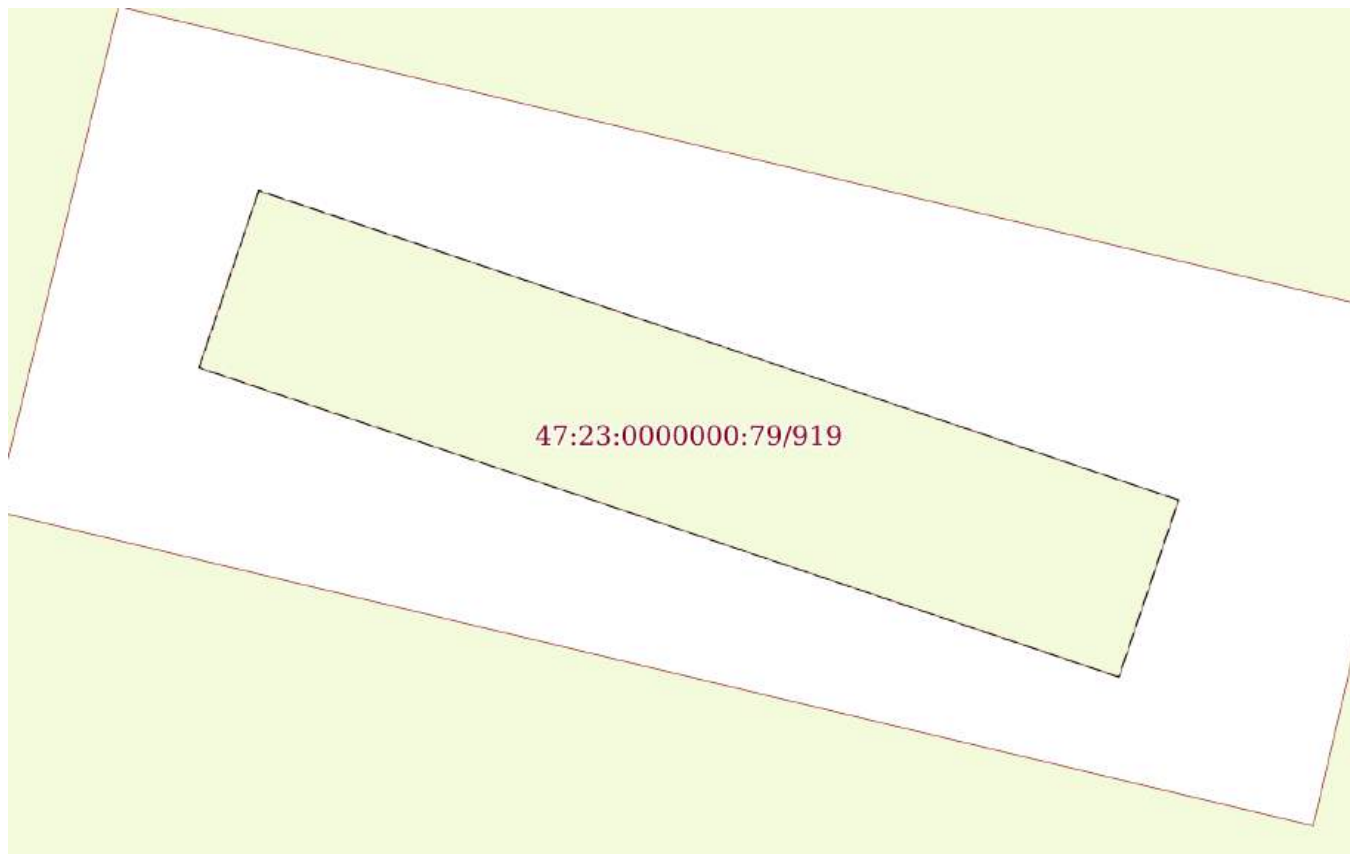
11.06.2024г. № КУВИ-001/2024-157716606

Кадастровый номер:

47:23:0000000:79

План (чертеж, схема) части земельного участка

Учетный номер части: 47:23:0000000:79/919



Масштаб 1:40

Условные обозначения:

ДОКУМЕНТ ПОДПИСАН
ЭЛЕКТРОННОЙ ПОДПИСЬЮ

Сертификат: 00ВВ056В7401СВ38D2В3576АСDС8425108

Владелец: ФЕДЕРАЛЬНАЯ СЛУЖБА ГОСУДАРСТВЕННОЙ
РЕГИСТРАЦИИ, КАДАСТРА И КАРТОГРАФИИ
Действителен: с 27.06.2023 по 19.09.2024

полное наименование должности

инициалы, фамилия

Земельный участок

вид объекта недвижимости

Лист № 502 раздела 4

Всего листов раздела 4: 554

Всего разделов: 6

Всего листов выписки: 2072

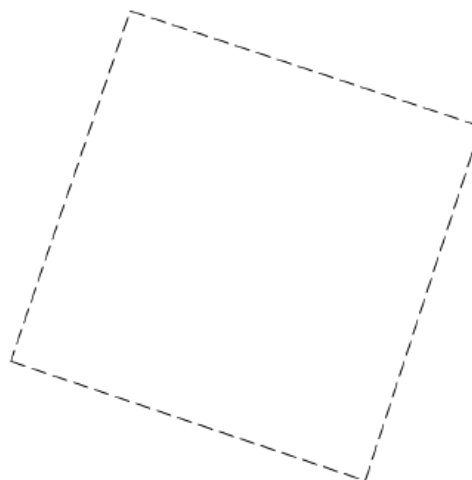
11.06.2024г. № КУВИ-001/2024-157716606

Кадастровый номер:

47:23:0000000:79

План (чертеж, схема) части земельного участка

Учетный номер части: 47:23:0000000:79/920



Масштаб 1:20

Условные обозначения:

ДОКУМЕНТ ПОДПИСАН
ЭЛЕКТРОННОЙ ПОДПИСЬЮ

Сертификат: 00ВВ056В7401СВ38D2В3576АСDC8425108

Владелец: ФЕДЕРАЛЬНАЯ СЛУЖБА ГОСУДАРСТВЕННОЙ
РЕГИСТРАЦИИ, КАДАСТРА И КАРТОГРАФИИ
Действителен: с 27.06.2023 по 19.09.2024

ПОЛНОЕ НАИМЕНОВАНИЕ ДОЛЖНОСТИ

инициалы, фамилия

Земельный участок

вид объекта недвижимости

Лист № 503 раздела 4

Всего листов раздела 4: 554

Всего разделов: 6

Всего листов выписки: 2072

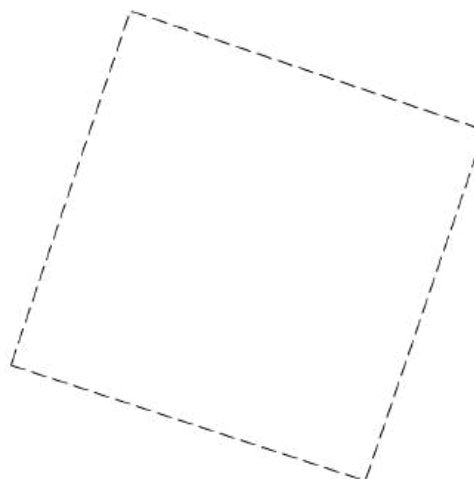
11.06.2024г. № КУВИ-001/2024-157716606

Кадастровый номер:

47:23:0000000:79

План (чертеж, схема) части земельного участка

Учетный номер части: 47:23:0000000:79/921



Масштаб 1:20

Условные обозначения:

ДОКУМЕНТ ПОДПИСАН
ЭЛЕКТРОННОЙ ПОДПИСЬЮ

Сертификат: 00ВВ056В7401СВ38D2В3576АСDC8425108

Владелец: ФЕДЕРАЛЬНАЯ СЛУЖБА ГОСУДАРСТВЕННОЙ
РЕГИСТРАЦИИ, КАДАСТРА И КАРТОГРАФИИ
Действителен: с 27.06.2023 по 19.09.2024

ПОЛНОЕ НАИМЕНОВАНИЕ ДОЛЖНОСТИ

инициалы, фамилия

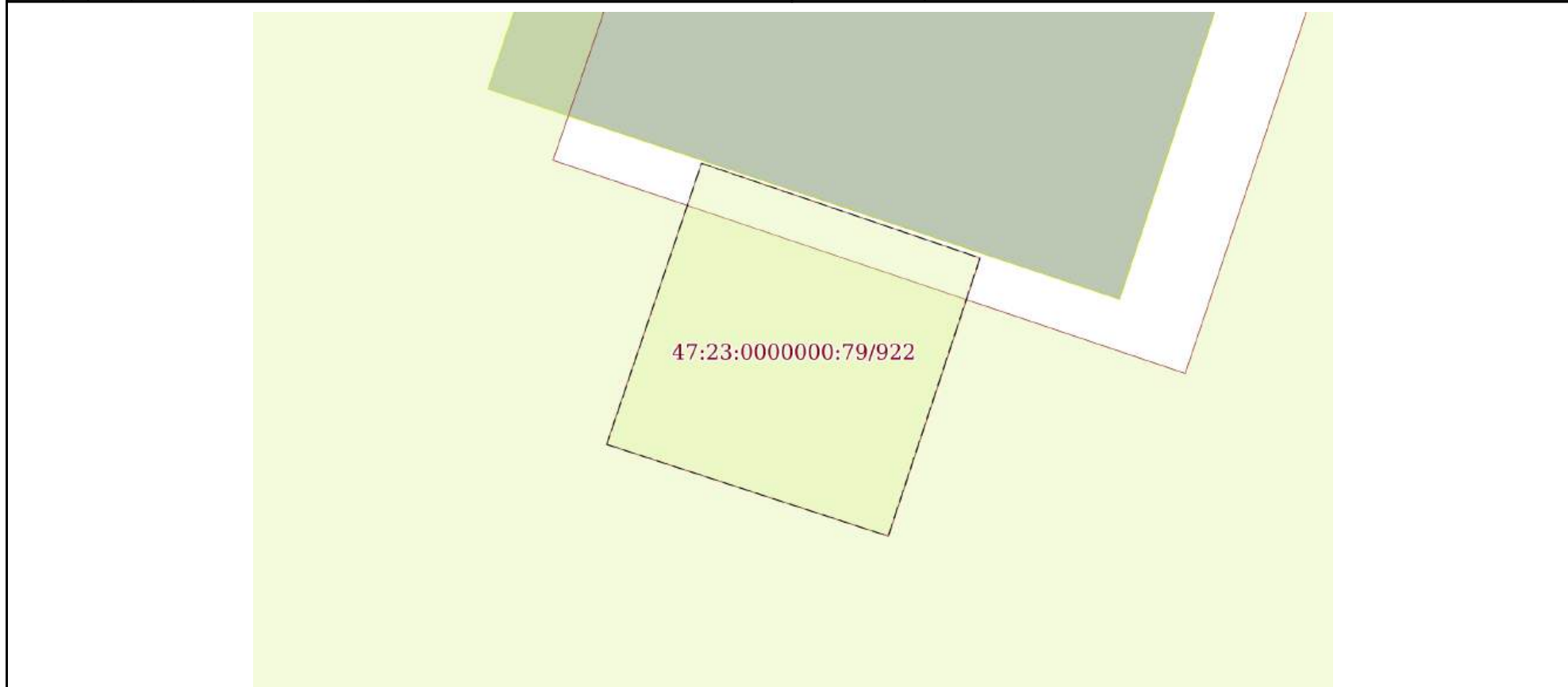
Земельный участок
вид объекта недвижимости

Лист № 504 раздела 4	Всего листов раздела 4: 554	Всего разделов: 6	Всего листов выписки: 2072
----------------------	-----------------------------	-------------------	----------------------------

11.06.2024г. № КУВИ-001/2024-157716606

Кадастровый номер: 47:23:0000000:79

План (чертеж, схема) части земельного участка Учетный номер части: 47:23:0000000:79/922



Масштаб 1:20 Условные обозначения:

полное наименование должности		инициалы, фамилия
-------------------------------	--	-------------------



ДОКУМЕНТ ПОДПИСАН
ЭЛЕКТРОННОЙ ПОДПИСЬЮ

Сертификат: 00ВВ056В7401СВ38D2В3576АСDС8425108
Владелец: ФЕДЕРАЛЬНАЯ СЛУЖБА ГОСУДАРСТВЕННОЙ
РЕГИСТРАЦИИ, КАДАСТРА И КАРТОГРАФИИ
Действителен: с 27.06.2023 по 19.09.2024

Земельный участок

вид объекта недвижимости

Лист № 505 раздела 4

Всего листов раздела 4: 554

Всего разделов: 6

Всего листов выписки: 2072

11.06.2024г. № КУВИ-001/2024-157716606

Кадастровый номер:

47:23:0000000:79

План (чертеж, схема) части земельного участка

Учетный номер части: 47:23:0000000:79/923

47:23:0000000:79/923

Масштаб 1:20

Условные обозначения:



ДОКУМЕНТ ПОДПИСАН
ЭЛЕКТРОННОЙ ПОДПИСЬЮ

Сертификат: 00ВВ056В7401СВ38D2В3576АСDС8425108

Владелец: ФЕДЕРАЛЬНАЯ СЛУЖБА ГОСУДАРСТВЕННОЙ

РЕГИСТРАЦИИ, КАДАСТРА И КАРТОГРАФИИ

Действителен: с 27.06.2023 по 19.09.2024

полное наименование должности

инициалы, фамилия

Земельный участок

вид объекта недвижимости

Лист № 506 раздела 4

Всего листов раздела 4: 554

Всего разделов: 6

Всего листов выписки: 2072

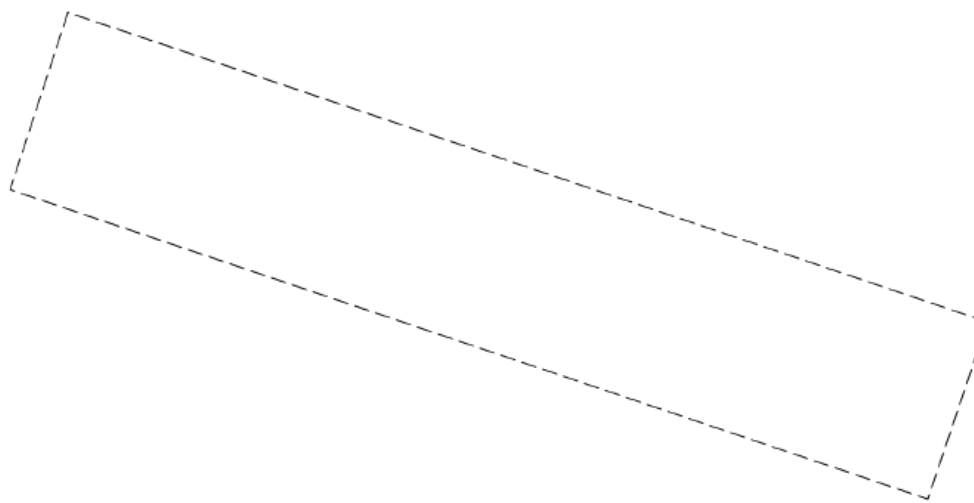
11.06.2024г. № КУВИ-001/2024-157716606

Кадастровый номер:

47:23:0000000:79

План (чертеж, схема) части земельного участка

Учетный номер части: 47:23:0000000:79/924



Масштаб 1:40

Условные обозначения:

ДОКУМЕНТ ПОДПИСАН
ЭЛЕКТРОННОЙ ПОДПИСЬЮ

Сертификат: 00ВВ056В7401СВ38D2В3576АСDC8425108

Владелец: ФЕДЕРАЛЬНАЯ СЛУЖБА ГОСУДАРСТВЕННОЙ
РЕГИСТРАЦИИ, КАДАСТРА И КАРТОГРАФИИ
Действителен: с 27.06.2023 по 19.09.2024

полное наименование должности

инициалы, фамилия

Земельный участок

вид объекта недвижимости

Лист № 507 раздела 4

Всего листов раздела 4: 554

Всего разделов: 6

Всего листов выписки: 2072

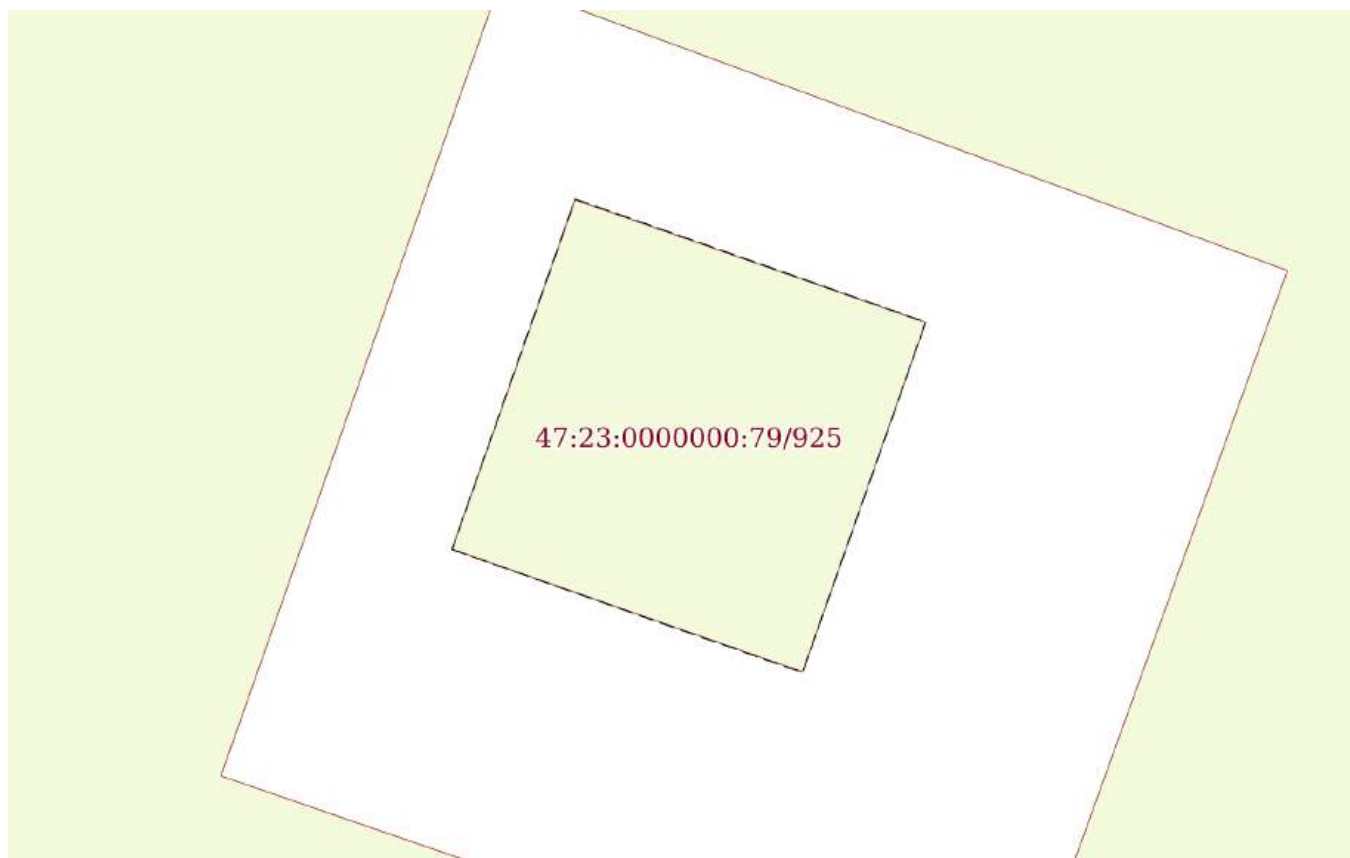
11.06.2024г. № КУВИ-001/2024-157716606

Кадастровый номер:

47:23:0000000:79

План (чертеж, схема) части земельного участка

Учетный номер части: 47:23:0000000:79/925



Масштаб 1:20

Условные обозначения:

ДОКУМЕНТ ПОДПИСАН
ЭЛЕКТРОННОЙ ПОДПИСЬЮ

Сертификат: 00ВВ056В7401СВ38D2В3576АСDС8425108

Владелец: ФЕДЕРАЛЬНАЯ СЛУЖБА ГОСУДАРСТВЕННОЙ

РЕГИСТРАЦИИ, КАДАСТРА И КАРТОГРАФИИ

Действителен: с 27.06.2023 по 19.09.2024

полное наименование должности

инициалы, фамилия

Земельный участок

вид объекта недвижимости

Лист № 508 раздела 4

Всего листов раздела 4: 554

Всего разделов: 6

Всего листов выписки: 2072

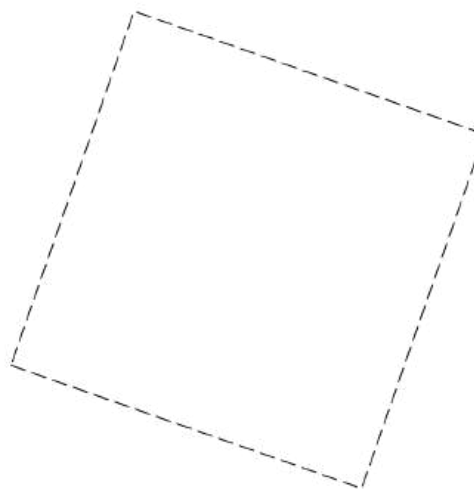
11.06.2024г. № КУВИ-001/2024-157716606

Кадастровый номер:

47:23:0000000:79

План (чертеж, схема) части земельного участка

Учетный номер части: 47:23:0000000:79/926



Масштаб 1:20

Условные обозначения:

ДОКУМЕНТ ПОДПИСАН
ЭЛЕКТРОННОЙ ПОДПИСЬЮ

Сертификат: 00ВВ056В7401СВ38D2В3576АСDC8425108

Владелец: ФЕДЕРАЛЬНАЯ СЛУЖБА ГОСУДАРСТВЕННОЙ
РЕГИСТРАЦИИ, КАДАСТРА И КАРТОГРАФИИ
Действителен: с 27.06.2023 по 19.09.2024

полное наименование должности

инициалы, фамилия

Земельный участок

вид объекта недвижимости

Лист № 509 раздела 4

Всего листов раздела 4: 554

Всего разделов: 6

Всего листов выписки: 2072

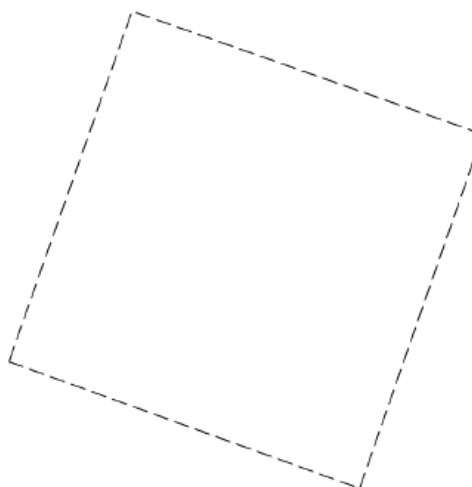
11.06.2024г. № КУВИ-001/2024-157716606

Кадастровый номер:

47:23:0000000:79

План (чертеж, схема) части земельного участка

Учетный номер части: 47:23:0000000:79/927



Масштаб 1:20

Условные обозначения:

ДОКУМЕНТ ПОДПИСАН
ЭЛЕКТРОННОЙ ПОДПИСЬЮ

Сертификат: 00ВВ056В7401СВ38D2В3576АСDC8425108

Владелец: ФЕДЕРАЛЬНАЯ СЛУЖБА ГОСУДАРСТВЕННОЙ
РЕГИСТРАЦИИ, КАДАСТРА И КАРТОГРАФИИ
Действителен: с 27.06.2023 по 19.09.2024

полное наименование должности

инициалы, фамилия

Земельный участок

вид объекта недвижимости

Лист № 510 раздела 4

Всего листов раздела 4: 554

Всего разделов: 6

Всего листов выписки: 2072


11.06.2024г. № КУВИ-001/2024-157716606

Кадастровый номер:

47:23:0000000:79

План (чертеж, схема) части земельного участка

Учетный номер части: 47:23:0000000:79/928



Масштаб 1:70

Условные обозначения:

ДОКУМЕНТ ПОДПИСАН
ЭЛЕКТРОННОЙ ПОДПИСЬЮ

Сертификат: 00ВВ056В7401СВ38D2В3576АСDС8425108

Владелец: ФЕДЕРАЛЬНАЯ СЛУЖБА ГОСУДАРСТВЕННОЙ
РЕГИСТРАЦИИ, КАДАСТРА И КАРТОГРАФИИ
Действителен: с 27.06.2023 по 19.09.2024

полное наименование должности

инициалы, фамилия

Земельный участок

вид объекта недвижимости

Лист № 511 раздела 4

Всего листов раздела 4: 554

Всего разделов: 6

Всего листов выписки: 2072

11.06.2024г. № КУВИ-001/2024-157716606

Кадастровый номер:

47:23:0000000:79

План (чертеж, схема) части земельного участка

Учетный номер части: 47:23:0000000:79/929

47:23:0000000:79/929

Масштаб 1:20

Условные обозначения:

ДОКУМЕНТ ПОДПИСАН
ЭЛЕКТРОННОЙ ПОДПИСЬЮ

Сертификат: 00ВВ056В7401СВ38D2В3576АСDС8425108

Владелец: ФЕДЕРАЛЬНАЯ СЛУЖБА ГОСУДАРСТВЕННОЙ
РЕГИСТРАЦИИ, КАДАСТРА И КАРТОГРАФИИ
Действителен: с 27.06.2023 по 19.09.2024

полное наименование должности

инициалы, фамилия

Земельный участок

вид объекта недвижимости

Лист № 512 раздела 4

Всего листов раздела 4: 554

Всего разделов: 6

Всего листов выписки: 2072

11.06.2024г. № КУВИ-001/2024-157716606

Кадастровый номер:

47:23:0000000:79

План (чертеж, схема) части земельного участка

Учетный номер части: 47:23:0000000:79/930

47:23:0000000:79/930

Масштаб 1:20

Условные обозначения:

ДОКУМЕНТ ПОДПИСАН
ЭЛЕКТРОННОЙ ПОДПИСЬЮ

Сертификат: 00ВВ056В7401СВ38D2В3576АСDС8425108

Владелец: ФЕДЕРАЛЬНАЯ СЛУЖБА ГОСУДАРСТВЕННОЙ

РЕГИСТРАЦИИ, КАДАСТРА И КАРТОГРАФИИ

Действителен: с 27.06.2023 по 19.09.2024

полное наименование должности

инициалы, фамилия

Земельный участок

вид объекта недвижимости

Лист № 513 раздела 4

Всего листов раздела 4: 554

Всего разделов: 6

Всего листов выписки: 2072

11.06.2024г. № КУВИ-001/2024-157716606

Кадастровый номер:

47:23:0000000:79

План (чертеж, схема) части земельного участка

Учетный номер части: 47:23:0000000:79/931

47:23:0000000:79/931

Масштаб 1:20

Условные обозначения:

ДОКУМЕНТ ПОДПИСАН
ЭЛЕКТРОННОЙ ПОДПИСЬЮ

Сертификат: 00ВВ056В7401СВ38D2В3576АСDС8425108

Владелец: ФЕДЕРАЛЬНАЯ СЛУЖБА ГОСУДАРСТВЕННОЙ
РЕГИСТРАЦИИ, КАДАСТРА И КАРТОГРАФИИ
Действителен: с 27.06.2023 по 19.09.2024

полное наименование должности

инициалы, фамилия

Земельный участок

вид объекта недвижимости

Лист № 514 раздела 4

Всего листов раздела 4: 554

Всего разделов: 6

Всего листов выписки: 2072

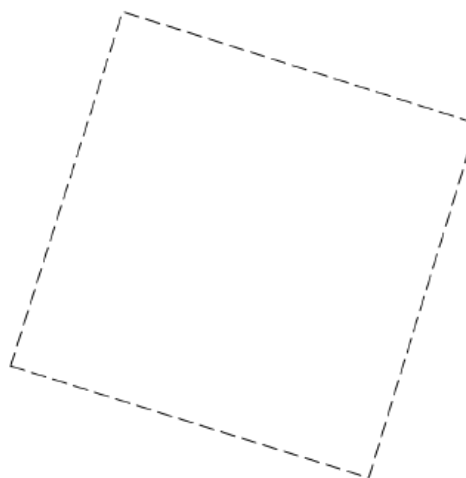
11.06.2024г. № КУВИ-001/2024-157716606

Кадастровый номер:

47:23:0000000:79

План (чертеж, схема) части земельного участка

Учетный номер части: 47:23:0000000:79/932



Масштаб 1:20

Условные обозначения:

ДОКУМЕНТ ПОДПИСАН
ЭЛЕКТРОННОЙ ПОДПИСЬЮ

Сертификат: 00ВВ056В7401СВ38D2В3576АСDC8425108

Владелец: ФЕДЕРАЛЬНАЯ СЛУЖБА ГОСУДАРСТВЕННОЙ
РЕГИСТРАЦИИ, КАДАСТРА И КАРТОГРАФИИ
Действителен: с 27.06.2023 по 19.09.2024

полное наименование должности

инициалы, фамилия

Земельный участок

вид объекта недвижимости

Лист № 515 раздела 4

Всего листов раздела 4: 554

Всего разделов: 6

Всего листов выписки: 2072

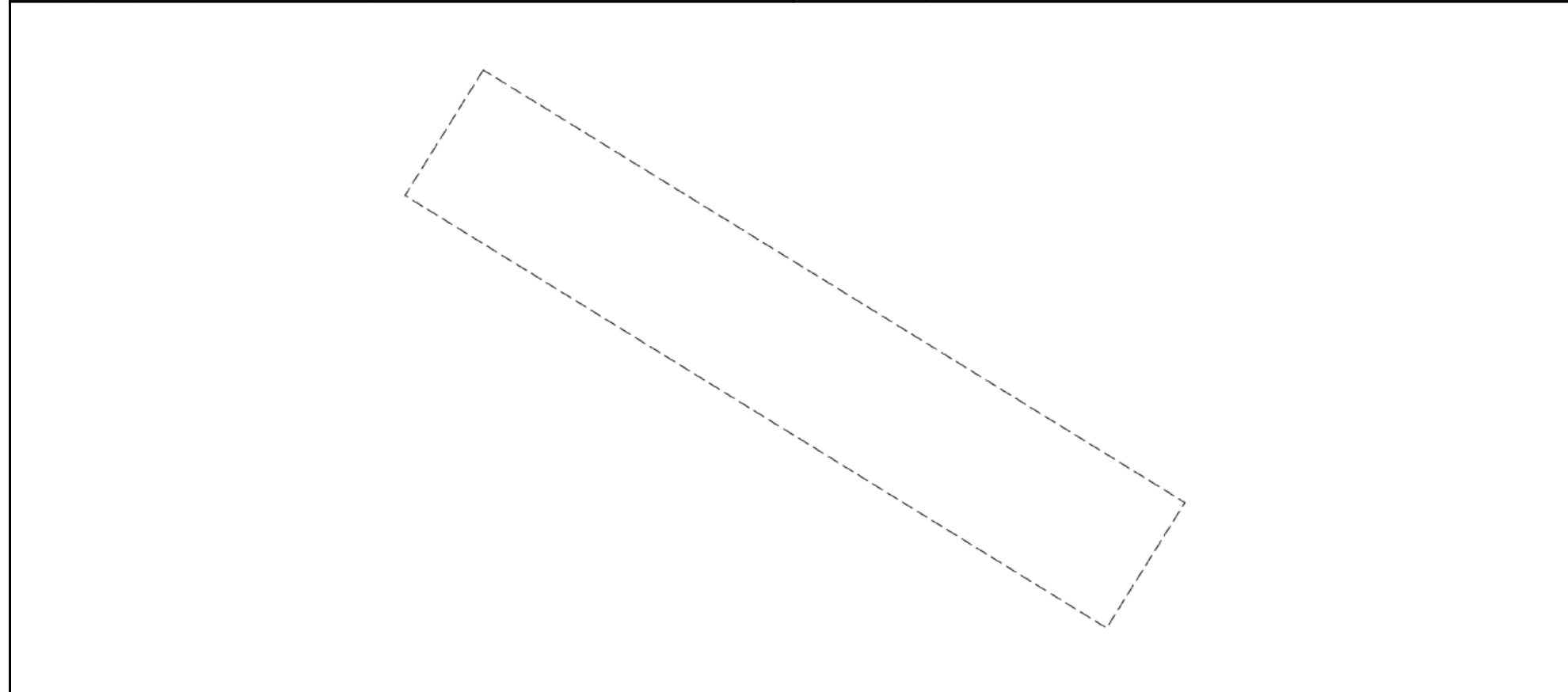
11.06.2024г. № КУВИ-001/2024-157716606

Кадастровый номер:

47:23:0000000:79

План (чертеж, схема) части земельного участка

Учетный номер части: 47:23:0000000:79/933



Масштаб 1:40

Условные обозначения:

ДОКУМЕНТ ПОДПИСАН
ЭЛЕКТРОННОЙ ПОДПИСЬЮ

Сертификат: 00ВВ056В7401СВ38D2В3576АСDС8425108

Владелец: ФЕДЕРАЛЬНАЯ СЛУЖБА ГОСУДАРСТВЕННОЙ
РЕГИСТРАЦИИ, КАДАСТРА И КАРТОГРАФИИ
Действителен: с 27.06.2023 по 19.09.2024

ПОЛНОЕ НАИМЕНОВАНИЕ ДОЛЖНОСТИ

инициалы, фамилия

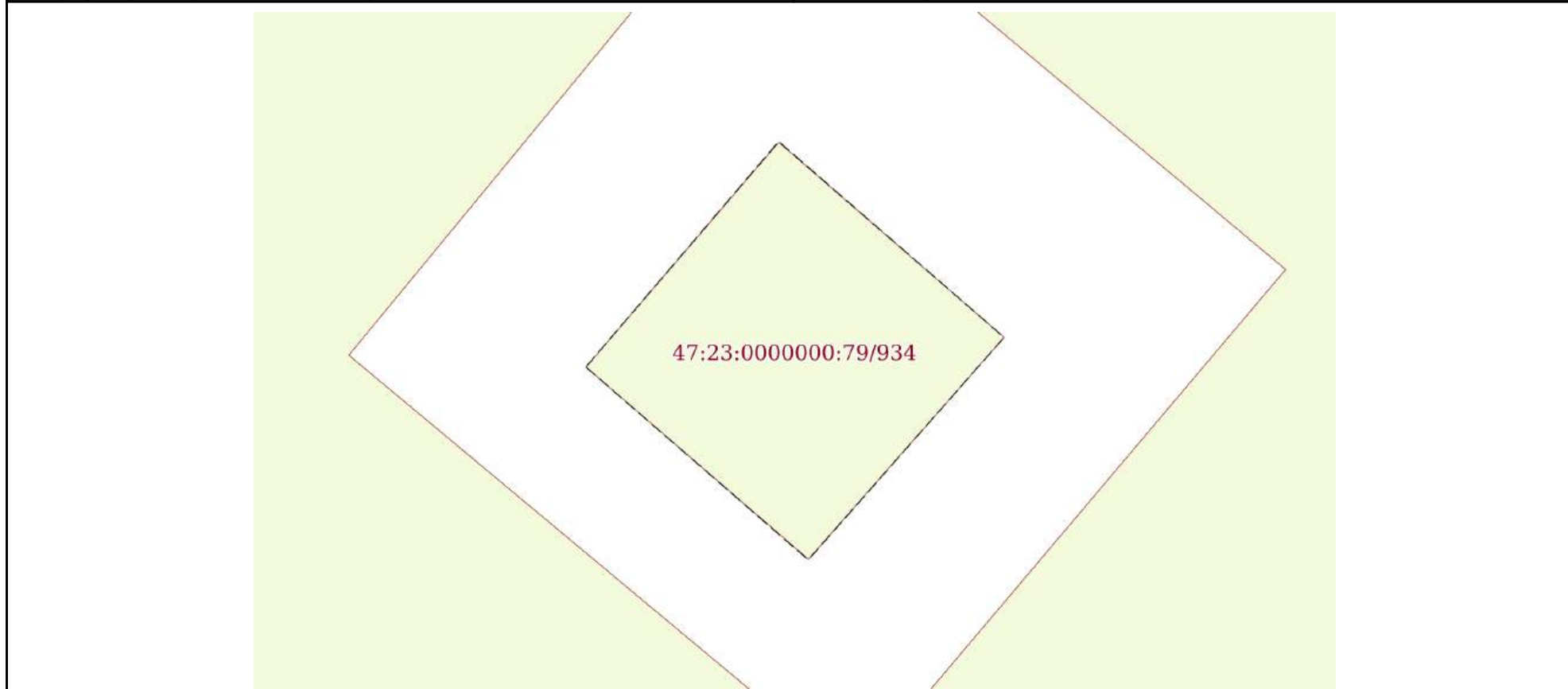
Земельный участок
вид объекта недвижимости

Лист № 516 раздела 4	Всего листов раздела 4: 554	Всего разделов: 6	Всего листов выписки: 2072
----------------------	-----------------------------	-------------------	----------------------------

11.06.2024г. № КУВИ-001/2024-157716606

Кадастровый номер: 47:23:0000000:79

План (чертеж, схема) части земельного участка Учетный номер части: 47:23:0000000:79/934



Масштаб 1:20 Условные обозначения:

полное наименование должности	инициалы, фамилия
-------------------------------	-------------------



ДОКУМЕНТ ПОДПИСАН
ЭЛЕКТРОННОЙ ПОДПИСЬЮ

Сертификат: 00ВВ056В7401СВ38D2В3576АСDС8425108
Владелец: ФЕДЕРАЛЬНАЯ СЛУЖБА ГОСУДАРСТВЕННОЙ
РЕГИСТРАЦИИ, КАДАСТРА И КАРТОГРАФИИ
Действителен: с 27.06.2023 по 19.09.2024

Земельный участок

вид объекта недвижимости

Лист № 517 раздела 4

Всего листов раздела 4: 554

Всего разделов: 6

Всего листов выписки: 2072

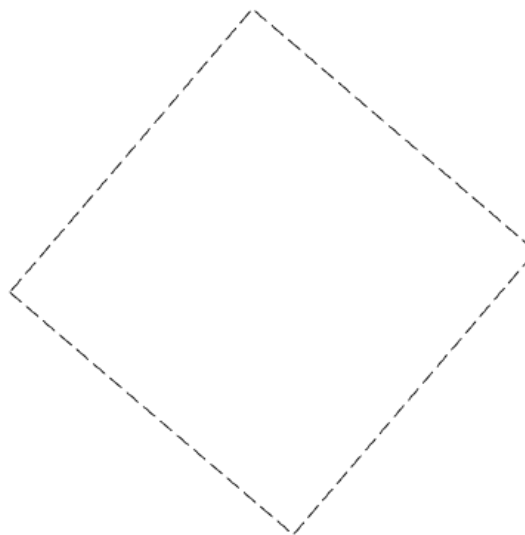
11.06.2024г. № КУВИ-001/2024-157716606

Кадастровый номер:

47:23:0000000:79

План (чертеж, схема) части земельного участка

Учетный номер части: 47:23:0000000:79/935



Масштаб 1:20

Условные обозначения:

ДОКУМЕНТ ПОДПИСАН
ЭЛЕКТРОННОЙ ПОДПИСЬЮ

Сертификат: 00ВВ056В7401СВ38D2В3576АСDС8425108

Владелец: ФЕДЕРАЛЬНАЯ СЛУЖБА ГОСУДАРСТВЕННОЙ
РЕГИСТРАЦИИ, КАДАСТРА И КАРТОГРАФИИ
Действителен: с 27.06.2023 по 19.09.2024

полное наименование должности

инициалы, фамилия

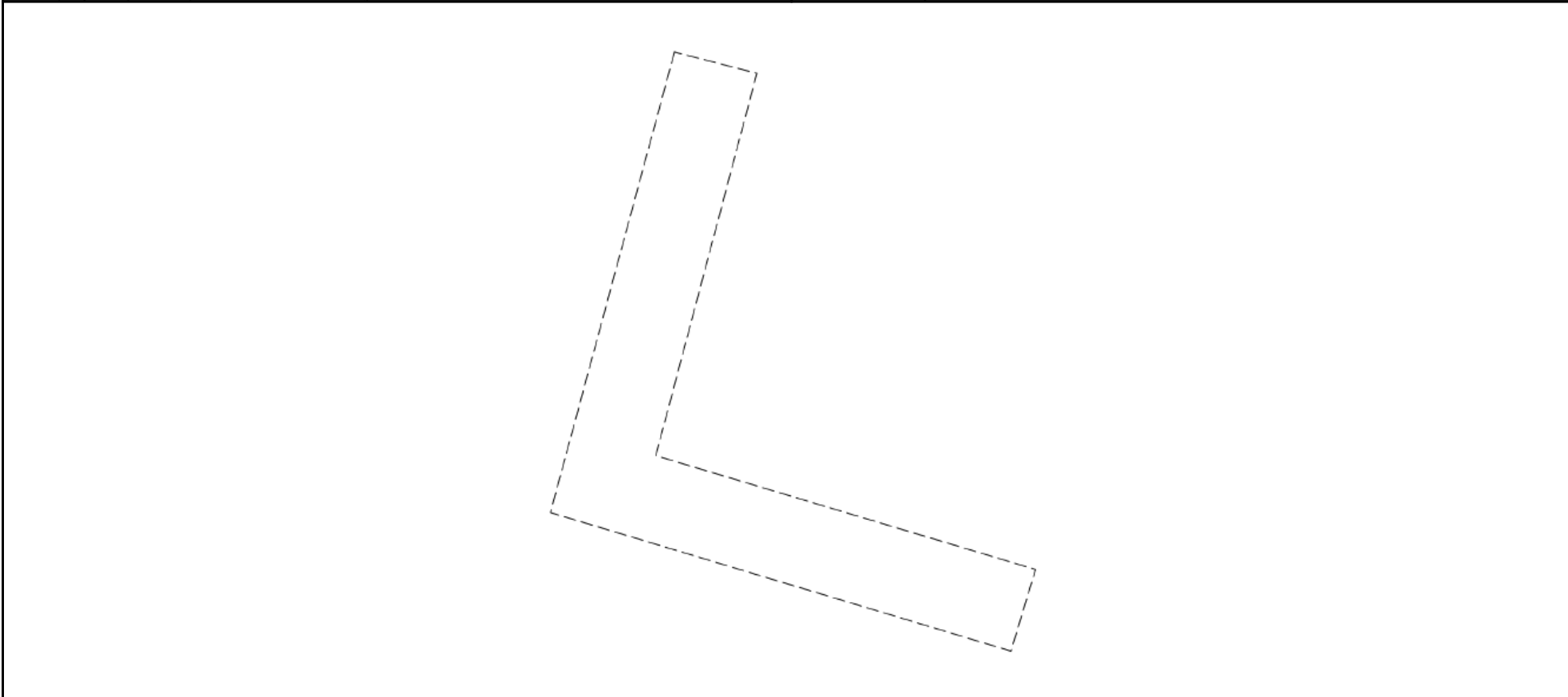
Земельный участок
вид объекта недвижимости

Лист № 518 раздела 4	Всего листов раздела 4: 554	Всего разделов: 6	Всего листов выписки: 2072
----------------------	-----------------------------	-------------------	----------------------------

11.06.2024г. № КУВИ-001/2024-157716606

Кадастровый номер: 47:23:0000000:79

План (чертеж, схема) части земельного участка Учетный номер части: 47:23:0000000:79/936



Масштаб 1:70 Условные обозначения:

полное наименование должности	инициалы, фамилия
-------------------------------	-------------------



ДОКУМЕНТ ПОДПИСАН
ЭЛЕКТРОННОЙ ПОДПИСЬЮ

Сертификат: 00ВВ056В7401СВ38D2В3576АСDС8425108
Владелец: ФЕДЕРАЛЬНАЯ СЛУЖБА ГОСУДАРСТВЕННОЙ
РЕГИСТРАЦИИ, КАДАСТРА И КАРТОГРАФИИ
Действителен: с 27.06.2023 по 19.09.2024

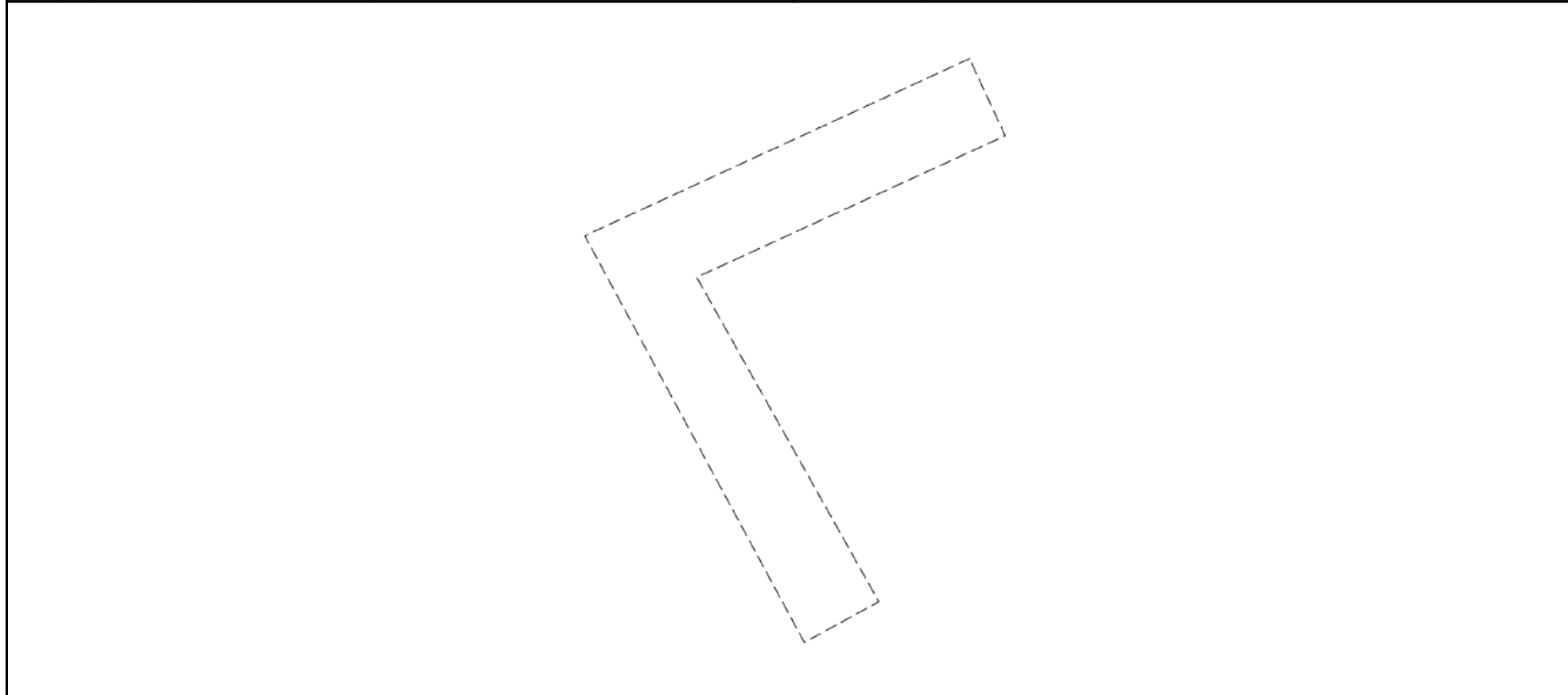
Земельный участок
вид объекта недвижимости

Лист № 519 раздела 4	Всего листов раздела 4: 554	Всего разделов: 6	Всего листов выписки: 2072
----------------------	-----------------------------	-------------------	----------------------------

11.06.2024г. № КУВИ-001/2024-157716606

Кадастровый номер: 47:23:0000000:79

План (чертеж, схема) части земельного участка Учетный номер части: 47:23:0000000:79/937



Масштаб 1:70 Условные обозначения:

полное наименование должности	инициалы, фамилия
-------------------------------	-------------------



**ДОКУМЕНТ ПОДПИСАН
ЭЛЕКТРОННОЙ ПОДПИСЬЮ**

Сертификат: 00ВВ056В7401СВ38D2В3576АСDС8425108
 Владелец: ФЕДЕРАЛЬНАЯ СЛУЖБА ГОСУДАРСТВЕННОЙ
 РЕГИСТРАЦИИ, КАДАСТРА И КАРТОГРАФИИ
 Действителен: с 27.06.2023 по 19.09.2024

Земельный участок

вид объекта недвижимости

Лист № 520 раздела 4

Всего листов раздела 4: 554

Всего разделов: 6

Всего листов выписки: 2072


11.06.2024г. № КУВИ-001/2024-157716606

Кадастровый номер:

47:23:0000000:79

План (чертеж, схема) части земельного участка

Учетный номер части: 47:23:0000000:79/938



Масштаб 1:20

Условные обозначения:

ДОКУМЕНТ ПОДПИСАН
ЭЛЕКТРОННОЙ ПОДПИСЬЮ

Сертификат: 00ВВ056В7401СВ38D2В3576АСDС8425108

Владелец: ФЕДЕРАЛЬНАЯ СЛУЖБА ГОСУДАРСТВЕННОЙ
РЕГИСТРАЦИИ, КАДАСТРА И КАРТОГРАФИИ
Действителен: с 27.06.2023 по 19.09.2024

полное наименование должности

инициалы, фамилия

Земельный участок

вид объекта недвижимости

Лист № 521 раздела 4

Всего листов раздела 4: 554

Всего разделов: 6

Всего листов выписки: 2072

11.06.2024г. № КУВИ-001/2024-157716606

Кадастровый номер:

47:23:0000000:79

План (чертеж, схема) части земельного участка

Учетный номер части: 47:23:0000000:79/939

47:23:0000000:79/939

Масштаб 1:20

Условные обозначения:

ДОКУМЕНТ ПОДПИСАН
ЭЛЕКТРОННОЙ ПОДПИСЬЮ

Сертификат: 00ВВ056В7401СВ38D2В3576АСDС8425108

Владелец: ФЕДЕРАЛЬНАЯ СЛУЖБА ГОСУДАРСТВЕННОЙ

РЕГИСТРАЦИИ, КАДАСТРА И КАРТОГРАФИИ

Действителен: с 27.06.2023 по 19.09.2024

полное наименование должности

инициалы, фамилия

Земельный участок

вид объекта недвижимости

Лист № 522 раздела 4

Всего листов раздела 4: 554

Всего разделов: 6

Всего листов выписки: 2072

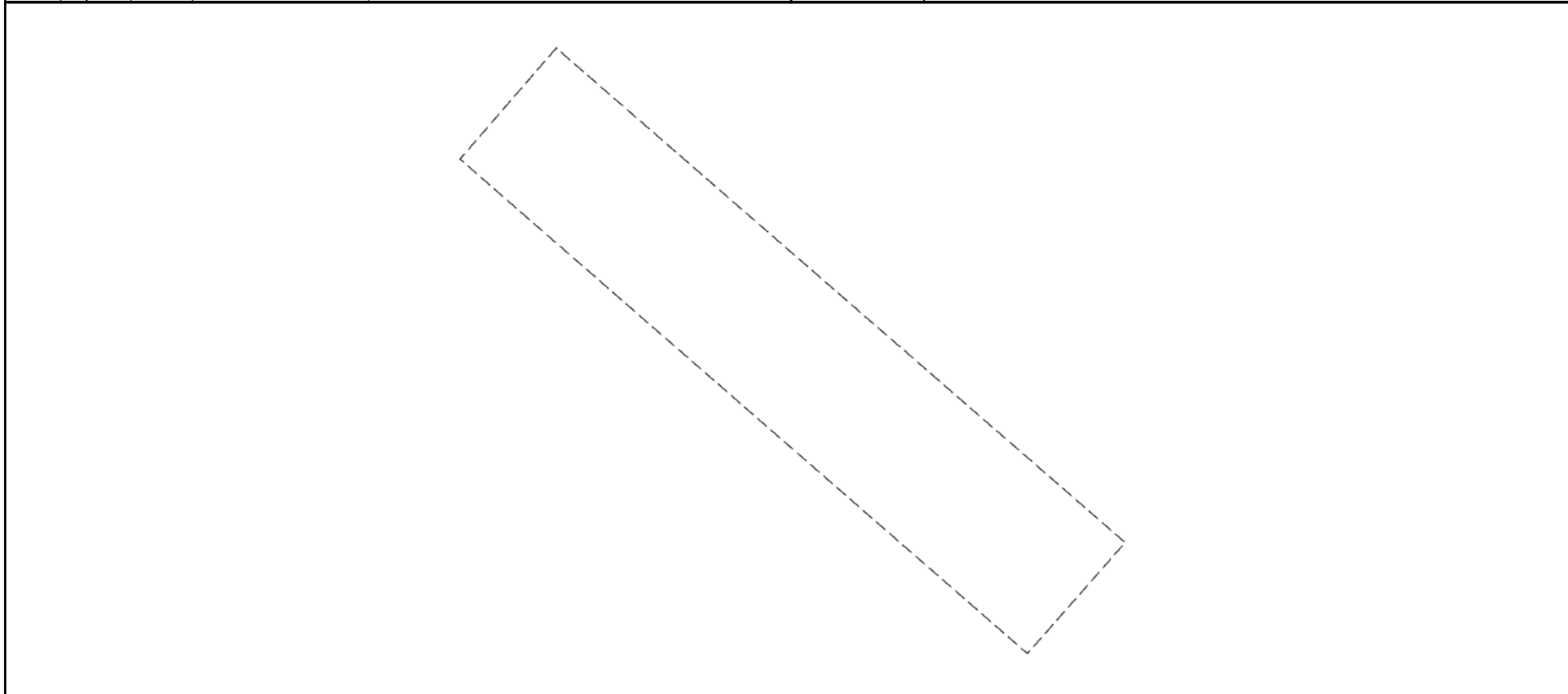
11.06.2024г. № КУВИ-001/2024-157716606

Кадастровый номер:

47:23:0000000:79

План (чертеж, схема) части земельного участка

Учетный номер части: 47:23:0000000:79/940



Масштаб 1:40

Условные обозначения:

ДОКУМЕНТ ПОДПИСАН
ЭЛЕКТРОННОЙ ПОДПИСЬЮ

Сертификат: 00ВВ056В7401СВ38D2В3576АСDС8425108

Владелец: ФЕДЕРАЛЬНАЯ СЛУЖБА ГОСУДАРСТВЕННОЙ
РЕГИСТРАЦИИ, КАДАСТРА И КАРТОГРАФИИ
Действителен: с 27.06.2023 по 19.09.2024

ПОЛНОЕ НАИМЕНОВАНИЕ ДОЛЖНОСТИ

инициалы, фамилия

Земельный участок

вид объекта недвижимости

Лист № 523 раздела 4

Всего листов раздела 4: 554

Всего разделов: 6

Всего листов выписки: 2072


11.06.2024г. № КУВИ-001/2024-157716606

Кадастровый номер:

47:23:0000000:79

План (чертеж, схема) части земельного участка

Учетный номер части: 47:23:0000000:79/941



Масштаб 1:60

Условные обозначения:

ДОКУМЕНТ ПОДПИСАН
ЭЛЕКТРОННОЙ ПОДПИСЬЮ

Сертификат: 00ВВ056В7401СВ38D2В3576АСDC8425108

Владелец: ФЕДЕРАЛЬНАЯ СЛУЖБА ГОСУДАРСТВЕННОЙ
РЕГИСТРАЦИИ, КАДАСТРА И КАРТОГРАФИИ
Действителен: с 27.06.2023 по 19.09.2024

ПОЛНОЕ НАИМЕНОВАНИЕ ДОЛЖНОСТИ

ИНИЦИАЛЫ, ФАМИЛИЯ

Земельный участок

вид объекта недвижимости

Лист № 524 раздела 4

Всего листов раздела 4: 554

Всего разделов: 6

Всего листов выписки: 2072

11.06.2024г. № КУВИ-001/2024-157716606

Кадастровый номер:

47:23:0000000:79

План (чертеж, схема) части земельного участка

Учетный номер части: 47:23:0000000:79/942

47:23:0000000:79/942

Масштаб 1:10

Условные обозначения:

ДОКУМЕНТ ПОДПИСАН
ЭЛЕКТРОННОЙ ПОДПИСЬЮ

Сертификат: 00ВВ056В7401СВ38D2В3576АСDС8425108

Владелец: ФЕДЕРАЛЬНАЯ СЛУЖБА ГОСУДАРСТВЕННОЙ
РЕГИСТРАЦИИ, КАДАСТРА И КАРТОГРАФИИ
Действителен: с 27.06.2023 по 19.09.2024

полное наименование должности

инициалы, фамилия

Земельный участок

вид объекта недвижимости

Лист № 525 раздела 4

Всего листов раздела 4: 554

Всего разделов: 6

Всего листов выписки: 2072


11.06.2024г. № КУВИ-001/2024-157716606

Кадастровый номер:

47:23:0000000:79

План (чертеж, схема) части земельного участка

Учетный номер части: 47:23:0000000:79/943



Масштаб 1:10

Условные обозначения:

ДОКУМЕНТ ПОДПИСАН
ЭЛЕКТРОННОЙ ПОДПИСЬЮ

Сертификат: 00ВВ056В7401СВ38D2В3576АСDС8425108

Владелец: ФЕДЕРАЛЬНАЯ СЛУЖБА ГОСУДАРСТВЕННОЙ

РЕГИСТРАЦИИ, КАДАСТРА И КАРТОГРАФИИ

Действителен: с 27.06.2023 по 19.09.2024

полное наименование должности

инициалы, фамилия


Земельный участок
вид объекта недвижимости

Лист № 526 раздела 4	Всего листов раздела 4: 554	Всего разделов: 6	Всего листов выписки: 2072
----------------------	-----------------------------	-------------------	----------------------------

11.06.2024г. № КУВИ-001/2024-157716606

Кадастровый номер: 47:23:0000000:79

План (чертеж, схема) части земельного участка Учетный номер части: 47:23:0000000:79/944



Масштаб 1:3000 Условные обозначения:

полное наименование должности	инициалы, фамилия
-------------------------------	-------------------



ДОКУМЕНТ ПОДПИСАН
ЭЛЕКТРОННОЙ ПОДПИСЬЮ

Сертификат: 00ВВ056В7401СВ38D2В3576АСDС8425108
Владелец: ФЕДЕРАЛЬНАЯ СЛУЖБА ГОСУДАРСТВЕННОЙ
РЕГИСТРАЦИИ, КАДАСТРА И КАРТОГРАФИИ
Действителен: с 27.06.2023 по 19.09.2024

Земельный участок

вид объекта недвижимости

Лист № 527 раздела 4

Всего листов раздела 4: 554

Всего разделов: 6

Всего листов выписки: 2072

11.06.2024г. № КУВИ-001/2024-157716606

Кадастровый номер:

47:23:0000000:79

План (чертеж, схема) части земельного участка

Учетный номер части: 47:23:0000000:79/945



Масштаб 1:2000

Условные обозначения:

ДОКУМЕНТ ПОДПИСАН
ЭЛЕКТРОННОЙ ПОДПИСЬЮ

Сертификат: 00ВВ056В7401СВ38D2В3576АСDС8425108


Владелец: ФЕДЕРАЛЬНАЯ СЛУЖБА ГОСУДАРСТВЕННОЙ

РЕГИСТРАЦИИ, КАДАСТРА И КАРТОГРАФИИ

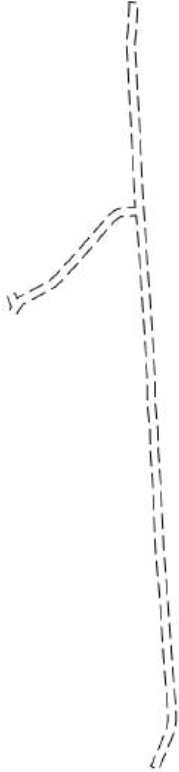
Действителен: с 27.06.2023 по 19.09.2024

полное наименование должности

инициалы, фамилия

Земельный участок			
вид объекта недвижимости			
Лист № 528 раздела 4	Всего листов раздела 4: 554	Всего разделов: 6	Всего листов выписки: 2072
11.06.2024г. № КУВИ-001/2024-157716606			
Кадастровый номер:		47:23:0000000:79	
План (чертеж, схема) части земельного участка		Учетный номер части: 47:23:0000000:79/946	
			
Масштаб 1:5000	Условные обозначения:		

полное наименование должности		ДОКУМЕНТ ПОДПИСАН	инициалы, фамилия
		ЭЛЕКТРОННОЙ ПОДПИСЬЮ	
	Сертификат: 00ВВ056В7401СВ38D2В3576АСDС8425108 Владелец: ФЕДЕРАЛЬНАЯ СЛУЖБА ГОСУДАРСТВЕННОЙ РЕГИСТРАЦИИ, КАДАСТРА И КАРТОГРАФИИ Действителен: с 27.06.2023 по 19.09.2024		

Земельный участок			
вид объекта недвижимости			
Лист № 529 раздела 4	Всего листов раздела 4: 554	Всего разделов: 6	Всего листов выписки: 2072
11.06.2024г. № КУВИ-001/2024-157716606			
Кадастровый номер:		47:23:0000000:79	
План (чертеж, схема) части земельного участка		Учетный номер части: 47:23:0000000:79/947	
			
Масштаб 1:9000	Условные обозначения:		

полное наименование должности	 ДОКУМЕНТ ПОДПИСАН ЭЛЕКТРОННОЙ ПОДПИСЬЮ	инициалы, фамилия
	Сертификат: 00ВВ056В7401СВ38D2В3576АСDС8425108 Владелец: ФЕДЕРАЛЬНАЯ СЛУЖБА ГОСУДАРСТВЕННОЙ РЕГИСТРАЦИИ, КАДАСТРА И КАРТОГРАФИИ Действителен: с 27.06.2023 по 19.09.2024	

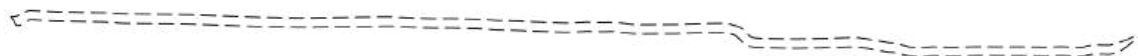
Земельный участок
вид объекта недвижимости

Лист № 530 раздела 4	Всего листов раздела 4: 554	Всего разделов: 6	Всего листов выписки: 2072
----------------------	-----------------------------	-------------------	----------------------------

11.06.2024г. № КУВИ-001/2024-157716606

Кадастровый номер:	47:23:0000000:79
--------------------	------------------

План (чертеж, схема) части земельного участка	Учетный номер части: 47:23:0000000:79/948
---	---



Масштаб 1:8000	Условные обозначения:		
----------------	-----------------------	--	--



ДОКУМЕНТ ПОДПИСАН
ЭЛЕКТРОННОЙ ПОДПИСЬЮ

Сертификат: 00ВВ056В7401СВ38D2В3576АСDС8425108
Владелец: ФЕДЕРАЛЬНАЯ СЛУЖБА ГОСУДАРСТВЕННОЙ
РЕГИСТРАЦИИ, КАДАСТРА И КАРТОГРАФИИ
Действителен: с 27.06.2023 по 19.09.2024

полное наименование должности		инициалы, фамилия
-------------------------------	--	-------------------

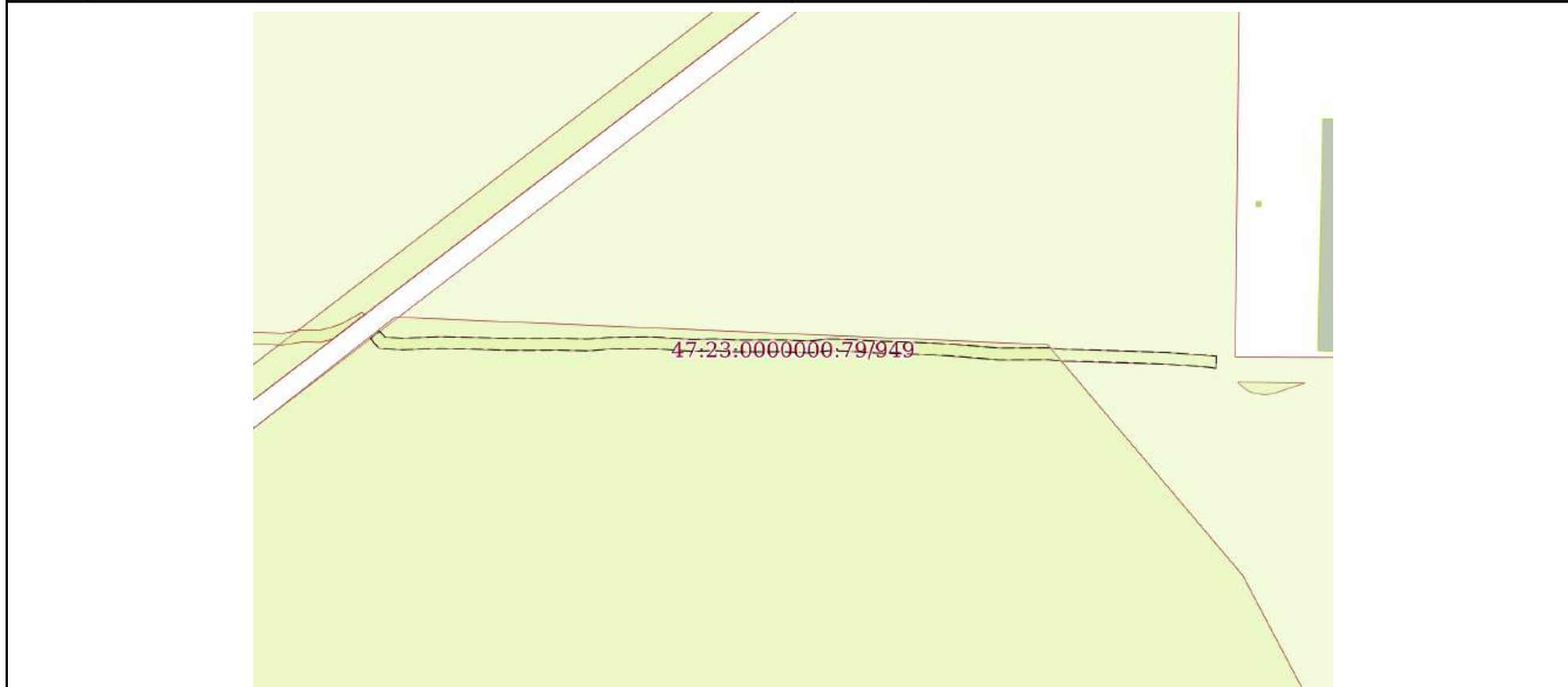
Земельный участок
вид объекта недвижимости

Лист № 531 раздела 4	Всего листов раздела 4: 554	Всего разделов: 6	Всего листов выписки: 2072
----------------------	-----------------------------	-------------------	----------------------------

11.06.2024г. № КУВИ-001/2024-157716606

Кадастровый номер: 47:23:0000000:79

План (чертеж, схема) части земельного участка Учетный номер части: 47:23:0000000:79/949



Масштаб 1:5000 Условные обозначения:

полное наименование должности	инициалы, фамилия
-------------------------------	-------------------

ДОКУМЕНТ ПОДПИСАН
ЭЛЕКТРОННОЙ ПОДПИСЬЮ

Сертификат: 00BV056B7401CB38D2B3576ACDC8425108
Владелец: ФЕДЕРАЛЬНАЯ СЛУЖБА ГОСУДАРСТВЕННОЙ
РЕГИСТРАЦИИ, КАДАСТРА И КАРТОГРАФИИ
Действителен: с 27.06.2023 по 19.09.2024

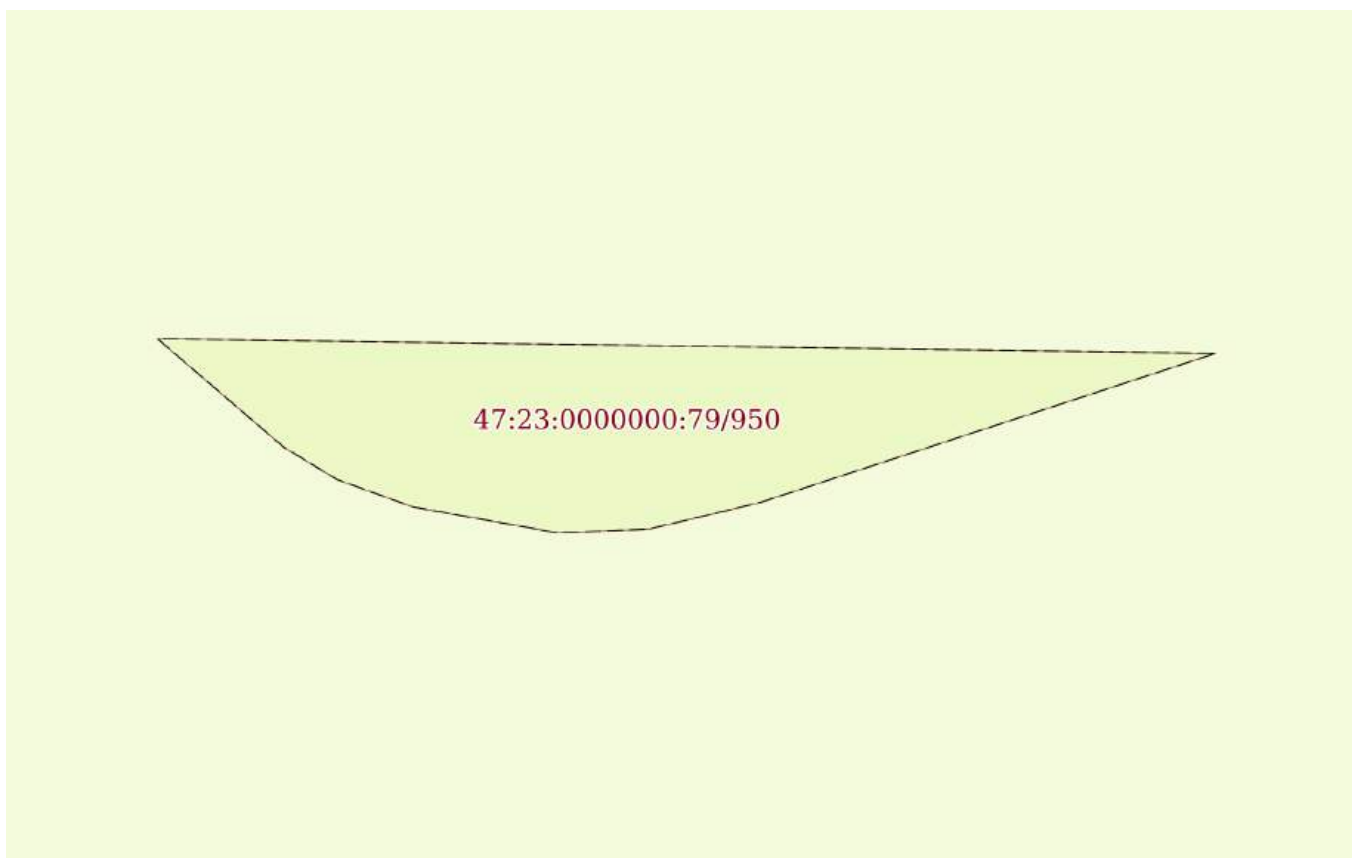
Земельный участок
вид объекта недвижимости

Лист № 532 раздела 4	Всего листов раздела 4: 554	Всего разделов: 6	Всего листов выписки: 2072
----------------------	-----------------------------	-------------------	----------------------------

11.06.2024г. № КУВИ-001/2024-157716606

Кадастровый номер: 47:23:0000000:79

План (чертеж, схема) части земельного участка Учетный номер части: 47:23:0000000:79/950



Масштаб 1:400 Условные обозначения:

полное наименование должности	инициалы, фамилия
-------------------------------	-------------------



ДОКУМЕНТ ПОДПИСАН
ЭЛЕКТРОННОЙ ПОДПИСЬЮ

Сертификат: 00ВВ056В7401СВ38D2В3576АСDС8425108
Владелец: ФЕДЕРАЛЬНАЯ СЛУЖБА ГОСУДАРСТВЕННОЙ
РЕГИСТРАЦИИ, КАДАСТРА И КАРТОГРАФИИ
Действителен: с 27.06.2023 по 19.09.2024

Земельный участок

вид объекта недвижимости

Лист № 533 раздела 4

Всего листов раздела 4: 554

Всего разделов: 6

Всего листов выписки: 2072

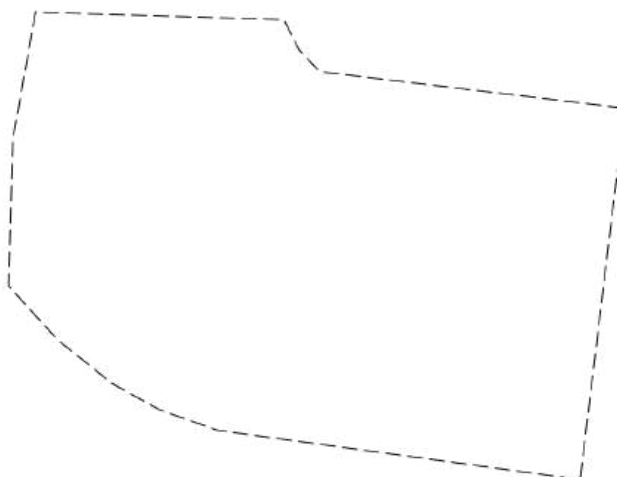
11.06.2024г. № КУВИ-001/2024-157716606

Кадастровый номер:

47:23:0000000:79

План (чертеж, схема) части земельного участка

Учетный номер части: 47:23:0000000:79/951



Масштаб 1:200

Условные обозначения:

ДОКУМЕНТ ПОДПИСАН
ЭЛЕКТРОННОЙ ПОДПИСЬЮ

Сертификат: 00ВВ056В7401СВ38D2В3576АСDС8425108

Владелец: ФЕДЕРАЛЬНАЯ СЛУЖБА ГОСУДАРСТВЕННОЙ
РЕГИСТРАЦИИ, КАДАСТРА И КАРТОГРАФИИ
Действителен: с 27.06.2023 по 19.09.2024

полное наименование должности

инициалы, фамилия

Земельный участок

вид объекта недвижимости

Лист № 534 раздела 4

Всего листов раздела 4: 554

Всего разделов: 6

Всего листов выписки: 2072

11.06.2024г. № КУВИ-001/2024-157716606

Кадастровый номер:

47:23:0000000:79

План (чертеж, схема) части земельного участка

Учетный номер части: 47:23:0000000:79/952



Масштаб 1:400

Условные обозначения:

ДОКУМЕНТ ПОДПИСАН
ЭЛЕКТРОННОЙ ПОДПИСЬЮ

Сертификат: 00ВВ056В7401СВ38D2В3576АСDC8425108

Владелец: ФЕДЕРАЛЬНАЯ СЛУЖБА ГОСУДАРСТВЕННОЙ
РЕГИСТРАЦИИ, КАДАСТРА И КАРТОГРАФИИ
Действителен: с 27.06.2023 по 19.09.2024

полное наименование должности

инициалы, фамилия

Земельный участок

вид объекта недвижимости

Лист № 535 раздела 4

Всего листов раздела 4: 554

Всего разделов: 6

Всего листов выписки: 2072

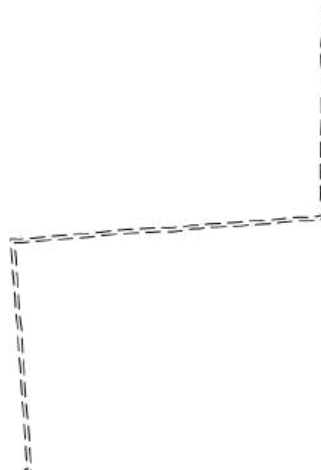
11.06.2024г. № КУВИ-001/2024-157716606

Кадастровый номер:

47:23:0000000:79

План (чертеж, схема) части земельного участка

Учетный номер части: 47:23:0000000:79/953



Масштаб 1:20000

Условные обозначения:

ДОКУМЕНТ ПОДПИСАН
ЭЛЕКТРОННОЙ ПОДПИСЬЮ

Сертификат: 00ВВ056В7401СВ38D2В3576АСDC8425108

Владелец: ФЕДЕРАЛЬНАЯ СЛУЖБА ГОСУДАРСТВЕННОЙ

РЕГИСТРАЦИИ, КАДАСТРА И КАРТОГРАФИИ

Действителен: с 27.06.2023 по 19.09.2024

полное наименование должности

инициалы, фамилия

Земельный участок

вид объекта недвижимости

Лист № 536 раздела 4

Всего листов раздела 4: 554

Всего разделов: 6

Всего листов выписки: 2072

11.06.2024г. № КУВИ-001/2024-157716606

Кадастровый номер:

47:23:0000000:79

План (чертеж, схема) части земельного участка

Учетный номер части: 47:23:0000000:79/954



Масштаб 1:30000

Условные обозначения:

ДОКУМЕНТ ПОДПИСАН
ЭЛЕКТРОННОЙ ПОДПИСЬЮ

Сертификат: 00ВВ056В7401СВ38D2В3576АСDС8425108

Владелец: ФЕДЕРАЛЬНАЯ СЛУЖБА ГОСУДАРСТВЕННОЙ

РЕГИСТРАЦИИ, КАДАСТРА И КАРТОГРАФИИ

Действителен: с 27.06.2023 по 19.09.2024

полное наименование должности

инициалы, фамилия

Земельный участок

вид объекта недвижимости

Лист № 537 раздела 4

Всего листов раздела 4: 554

Всего разделов: 6

Всего листов выписки: 2072

11.06.2024г. № КУВИ-001/2024-157716606

Кадастровый номер:

47:23:0000000:79

План (чертеж, схема) части земельного участка

Учетный номер части: 47:23:0000000:79/955

47:23:0000000:79/955

Масштаб 1:300

Условные обозначения:

ДОКУМЕНТ ПОДПИСАН
ЭЛЕКТРОННОЙ ПОДПИСЬЮ

Сертификат: 00BV056B7401CB38D2B3576ACDC8425108

Владелец: ФЕДЕРАЛЬНАЯ СЛУЖБА ГОСУДАРСТВЕННОЙ

РЕГИСТРАЦИИ, КАДАСТРА И КАРТОГРАФИИ

Действителен: с 27.06.2023 по 19.09.2024

полное наименование должности

инициалы, фамилия

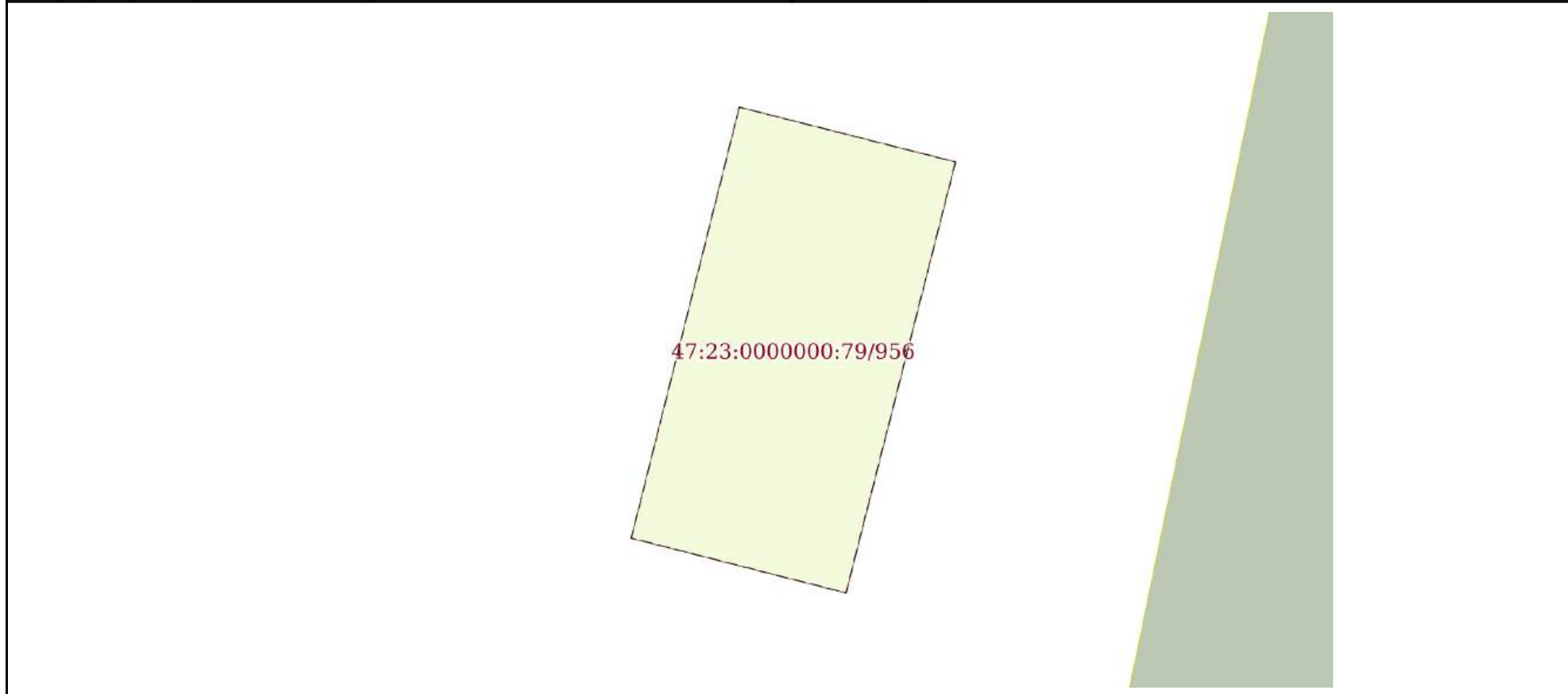
Земельный участок
вид объекта недвижимости

Лист № 538 раздела 4	Всего листов раздела 4: 554	Всего разделов: 6	Всего листов выписки: 2072
----------------------	-----------------------------	-------------------	----------------------------

11.06.2024г. № КУВИ-001/2024-157716606

Кадастровый номер: 47:23:0000000:79

План (чертеж, схема) части земельного участка Учетный номер части: 47:23:0000000:79/956



Масштаб 1:40 Условные обозначения:

полное наименование должности	инициалы, фамилия
-------------------------------	-------------------



ДОКУМЕНТ ПОДПИСАН
ЭЛЕКТРОННОЙ ПОДПИСЬЮ

Сертификат: 00ВВ056В7401СВ38D2В3576АСDС8425108
Владелец: ФЕДЕРАЛЬНАЯ СЛУЖБА ГОСУДАРСТВЕННОЙ
РЕГИСТРАЦИИ, КАДАСТРА И КАРТОГРАФИИ
Действителен: с 27.06.2023 по 19.09.2024

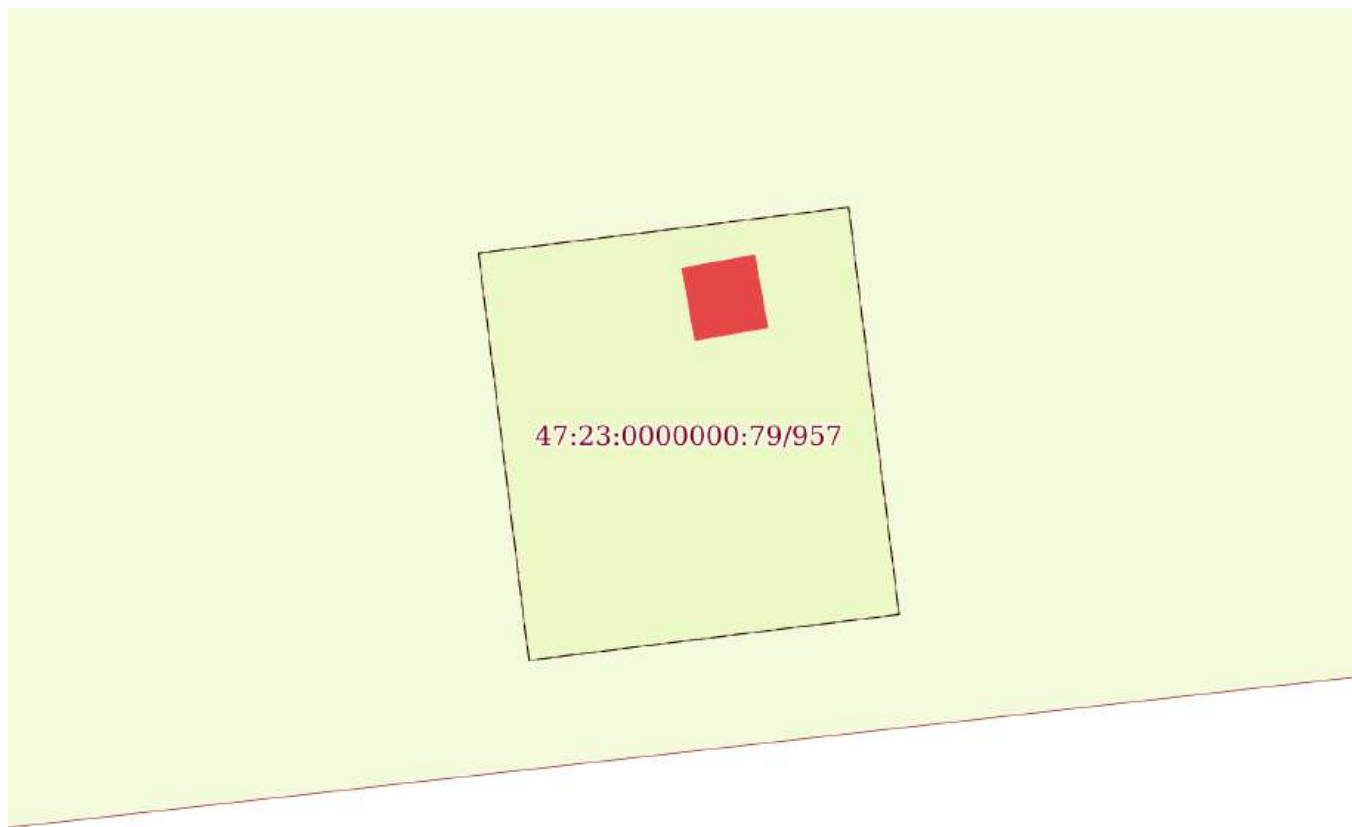
Земельный участок
вид объекта недвижимости

Лист № 539 раздела 4	Всего листов раздела 4: 554	Всего разделов: 6	Всего листов выписки: 2072
----------------------	-----------------------------	-------------------	----------------------------

11.06.2024г. № КУВИ-001/2024-157716606

Кадастровый номер: 47:23:0000000:79

План (чертеж, схема) части земельного участка Учетный номер части: 47:23:0000000:79/957



Масштаб 1:200 Условные обозначения:

полное наименование должности	инициалы, фамилия
-------------------------------	-------------------



ДОКУМЕНТ ПОДПИСАН
ЭЛЕКТРОННОЙ ПОДПИСЬЮ

Сертификат: 00ВВ056В7401СВ38D2В3576АСDС8425108
Владелец: ФЕДЕРАЛЬНАЯ СЛУЖБА ГОСУДАРСТВЕННОЙ
РЕГИСТРАЦИИ, КАДАСТРА И КАРТОГРАФИИ
Действителен: с 27.06.2023 по 19.09.2024

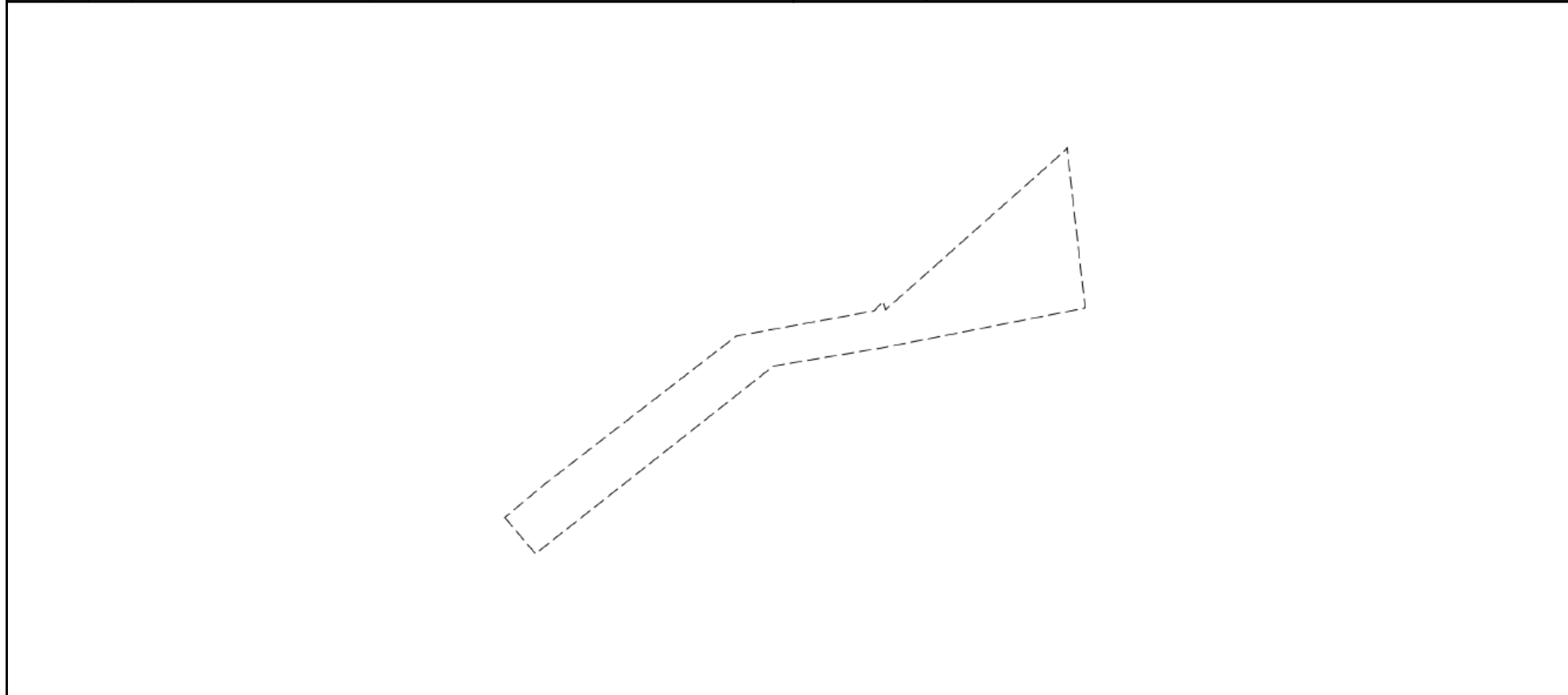
Земельный участок
вид объекта недвижимости

Лист № 540 раздела 4	Всего листов раздела 4: 554	Всего разделов: 6	Всего листов выписки: 2072
----------------------	-----------------------------	-------------------	----------------------------

11.06.2024г. № КУВИ-001/2024-157716606

Кадастровый номер: 47:23:0000000:79

План (чертеж, схема) части земельного участка Учетный номер части: 47:23:0000000:79/958



Масштаб 1:2000 Условные обозначения:

полное наименование должности	инициалы, фамилия
-------------------------------	-------------------



ДОКУМЕНТ ПОДПИСАН
ЭЛЕКТРОННОЙ ПОДПИСЬЮ

Сертификат: 00ВВ056В7401СВ38D2В3576АСDС8425108
Владелец: ФЕДЕРАЛЬНАЯ СЛУЖБА ГОСУДАРСТВЕННОЙ
РЕГИСТРАЦИИ, КАДАСТРА И КАРТОГРАФИИ
Действителен: с 27.06.2023 по 19.09.2024

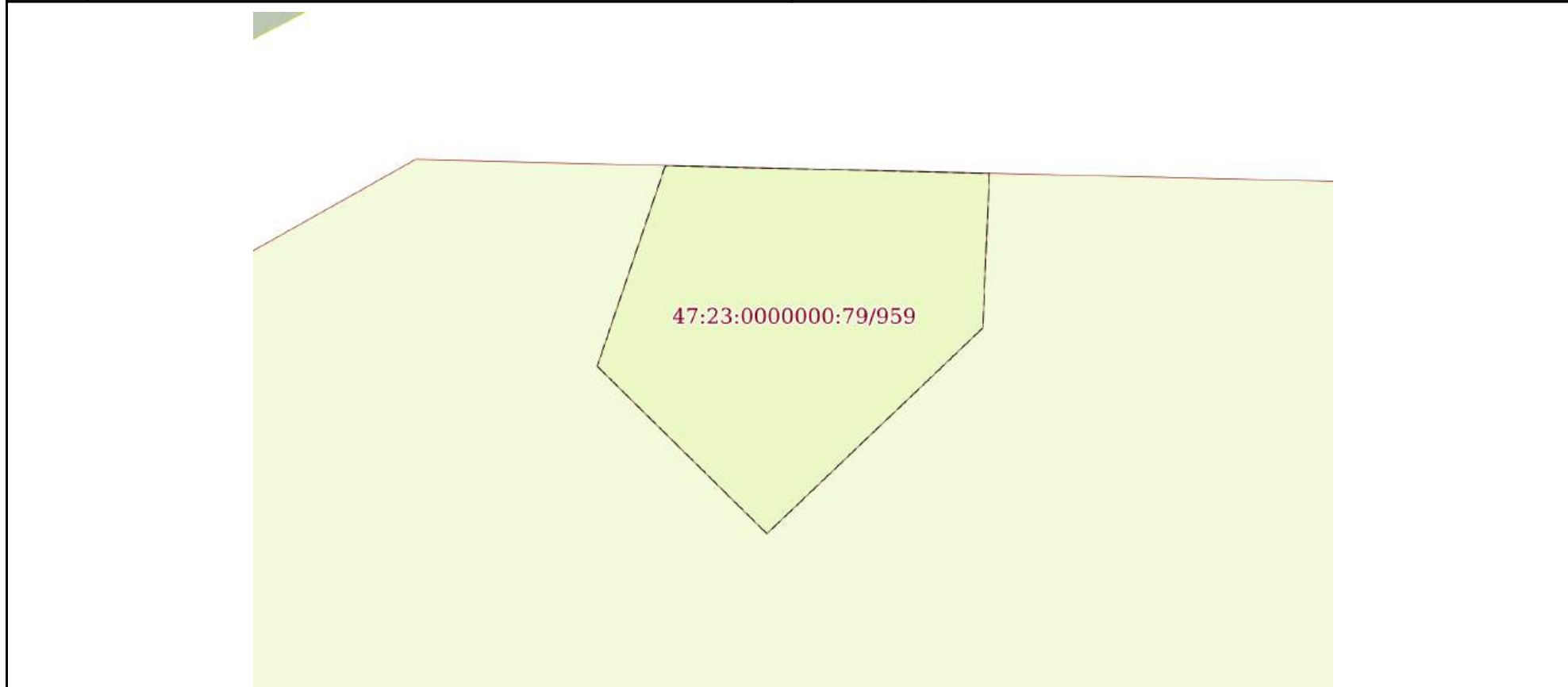
Земельный участок
вид объекта недвижимости

Лист № 541 раздела 4	Всего листов раздела 4: 554	Всего разделов: 6	Всего листов выписки: 2072
----------------------	-----------------------------	-------------------	----------------------------

11.06.2024г. № КУВИ-001/2024-157716606


Кадастровый номер: 47:23:0000000:79

План (чертеж, схема) части земельного участка Учетный номер части: 47:23:0000000:79/959



Масштаб 1:200 Условные обозначения:

полное наименование должности	инициалы, фамилия
-------------------------------	-------------------



**ДОКУМЕНТ ПОДПИСАН
ЭЛЕКТРОННОЙ ПОДПИСЬЮ**

Сертификат: 00ВВ056В7401СВ38D2В3576АСDC8425108
 Владелец: ФЕДЕРАЛЬНАЯ СЛУЖБА ГОСУДАРСТВЕННОЙ
 РЕГИСТРАЦИИ, КАДАСТРА И КАРТОГРАФИИ
 Действителен: с 27.06.2023 по 19.09.2024

Земельный участок

вид объекта недвижимости

Лист № 542 раздела 4

Всего листов раздела 4: 554

Всего разделов: 6

Всего листов выписки: 2072

11.06.2024г. № КУВИ-001/2024-157716606

Кадастровый номер:

47:23:0000000:79

План (чертеж, схема) части земельного участка

Учетный номер части: 47:23:0000000:79/960



Масштаб 1:2000

Условные обозначения:

ДОКУМЕНТ ПОДПИСАН
ЭЛЕКТРОННОЙ ПОДПИСЬЮ

Сертификат: 00ВВ056В7401СВ38D2В3576АСDС8425108

Владелец: ФЕДЕРАЛЬНАЯ СЛУЖБА ГОСУДАРСТВЕННОЙ
РЕГИСТРАЦИИ, КАДАСТРА И КАРТОГРАФИИ
Действителен: с 27.06.2023 по 19.09.2024

полное наименование должности

инициалы, фамилия

Земельный участок

вид объекта недвижимости

Лист № 543 раздела 4

Всего листов раздела 4: 554

Всего разделов: 6

Всего листов выписки: 2072

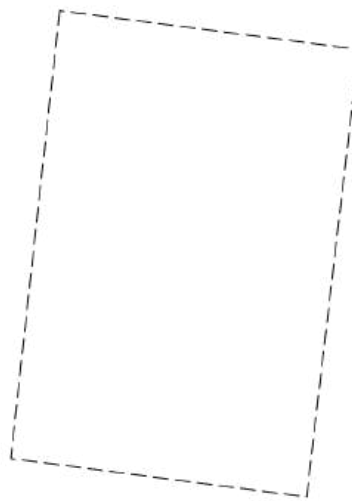
11.06.2024г. № КУВИ-001/2024-157716606

Кадастровый номер:

47:23:0000000:79

План (чертеж, схема) части земельного участка

Учетный номер части: 47:23:0000000:79/961



Масштаб 1:200

Условные обозначения:

ДОКУМЕНТ ПОДПИСАН
ЭЛЕКТРОННОЙ ПОДПИСЬЮ

Сертификат: 00ВВ056В7401СВ38D2В3576АСDС8425108

Владелец: ФЕДЕРАЛЬНАЯ СЛУЖБА ГОСУДАРСТВЕННОЙ

РЕГИСТРАЦИИ, КАДАСТРА И КАРТОГРАФИИ

Действителен: с 27.06.2023 по 19.09.2024

полное наименование должности

инициалы, фамилия

Земельный участок

вид объекта недвижимости

Лист № 544 раздела 4

Всего листов раздела 4: 554

Всего разделов: 6

Всего листов выписки: 2072

11.06.2024г. № КУВИ-001/2024-157716606

Кадастровый номер:

47:23:0000000:79

План (чертеж, схема) части земельного участка

Учетный номер части: 47:23:0000000:79/963

47:23:0000000:79/963

Масштаб 1:200

Условные обозначения:

ДОКУМЕНТ ПОДПИСАН
ЭЛЕКТРОННОЙ ПОДПИСЬЮ

Сертификат: 00ВВ056В7401СВ38D2В3576АСDС8425108

Владелец: ФЕДЕРАЛЬНАЯ СЛУЖБА ГОСУДАРСТВЕННОЙ
РЕГИСТРАЦИИ, КАДАСТРА И КАРТОГРАФИИ
Действителен: с 27.06.2023 по 19.09.2024

полное наименование должности

инициалы, фамилия

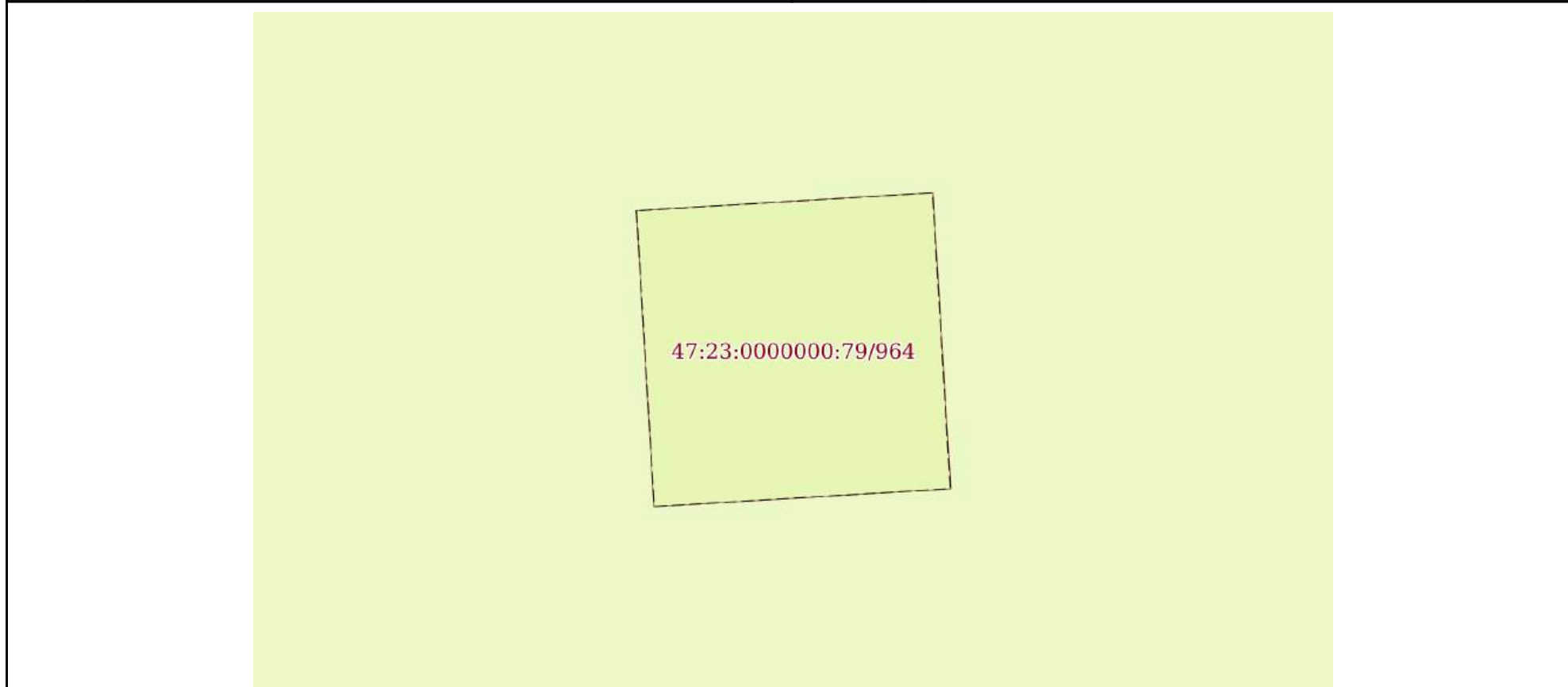
Земельный участок
вид объекта недвижимости

Лист № 545 раздела 4	Всего листов раздела 4: 554	Всего разделов: 6	Всего листов выписки: 2072
----------------------	-----------------------------	-------------------	----------------------------

11.06.2024г. № КУВИ-001/2024-157716606

Кадастровый номер: 47:23:0000000:79

План (чертеж, схема) части земельного участка Учетный номер части: 47:23:0000000:79/964



Масштаб 1:20 Условные обозначения:

полное наименование должности	инициалы, фамилия
-------------------------------	-------------------



ДОКУМЕНТ ПОДПИСАН
ЭЛЕКТРОННОЙ ПОДПИСЬЮ

Сертификат: 00ВВ056В7401СВ38D2В3576АСDС8425108
Владелец: ФЕДЕРАЛЬНАЯ СЛУЖБА ГОСУДАРСТВЕННОЙ
РЕГИСТРАЦИИ, КАДАСТРА И КАРТОГРАФИИ
Действителен: с 27.06.2023 по 19.09.2024

Земельный участок

вид объекта недвижимости

Лист № 546 раздела 4

Всего листов раздела 4: 554

Всего разделов: 6

Всего листов выписки: 2072

11.06.2024г. № КУВИ-001/2024-157716606

Кадастровый номер:

47:23:0000000:79

План (чертеж, схема) части земельного участка

Учетный номер части: 47:23:0000000:79/965

47:23:0000000:79/965

Масштаб 1:20

Условные обозначения:

ДОКУМЕНТ ПОДПИСАН
ЭЛЕКТРОННОЙ ПОДПИСЬЮ

Сертификат: 00ВВ056В7401СВ38D2В3576АСDC8425108

Владелец: ФЕДЕРАЛЬНАЯ СЛУЖБА ГОСУДАРСТВЕННОЙ
РЕГИСТРАЦИИ, КАДАСТРА И КАРТОГРАФИИ
Действителен: с 27.06.2023 по 19.09.2024

полное наименование должности

инициалы, фамилия

Земельный участок

вид объекта недвижимости

Лист № 547 раздела 4

Всего листов раздела 4: 554

Всего разделов: 6

Всего листов выписки: 2072


11.06.2024г. № КУВИ-001/2024-157716606

Кадастровый номер:

47:23:0000000:79

План (чертеж, схема) части земельного участка

Учетный номер части: 47:23:0000000:79/966



Масштаб 1:20

Условные обозначения:

ДОКУМЕНТ ПОДПИСАН
ЭЛЕКТРОННОЙ ПОДПИСЬЮ

Сертификат: 00ВВ056В7401СВ38D2В3576АСDC8425108

Владелец: ФЕДЕРАЛЬНАЯ СЛУЖБА ГОСУДАРСТВЕННОЙ
РЕГИСТРАЦИИ, КАДАСТРА И КАРТОГРАФИИ
Действителен: с 27.06.2023 по 19.09.2024

ПОЛНОЕ НАИМЕНОВАНИЕ ДОЛЖНОСТИ

инициалы, фамилия

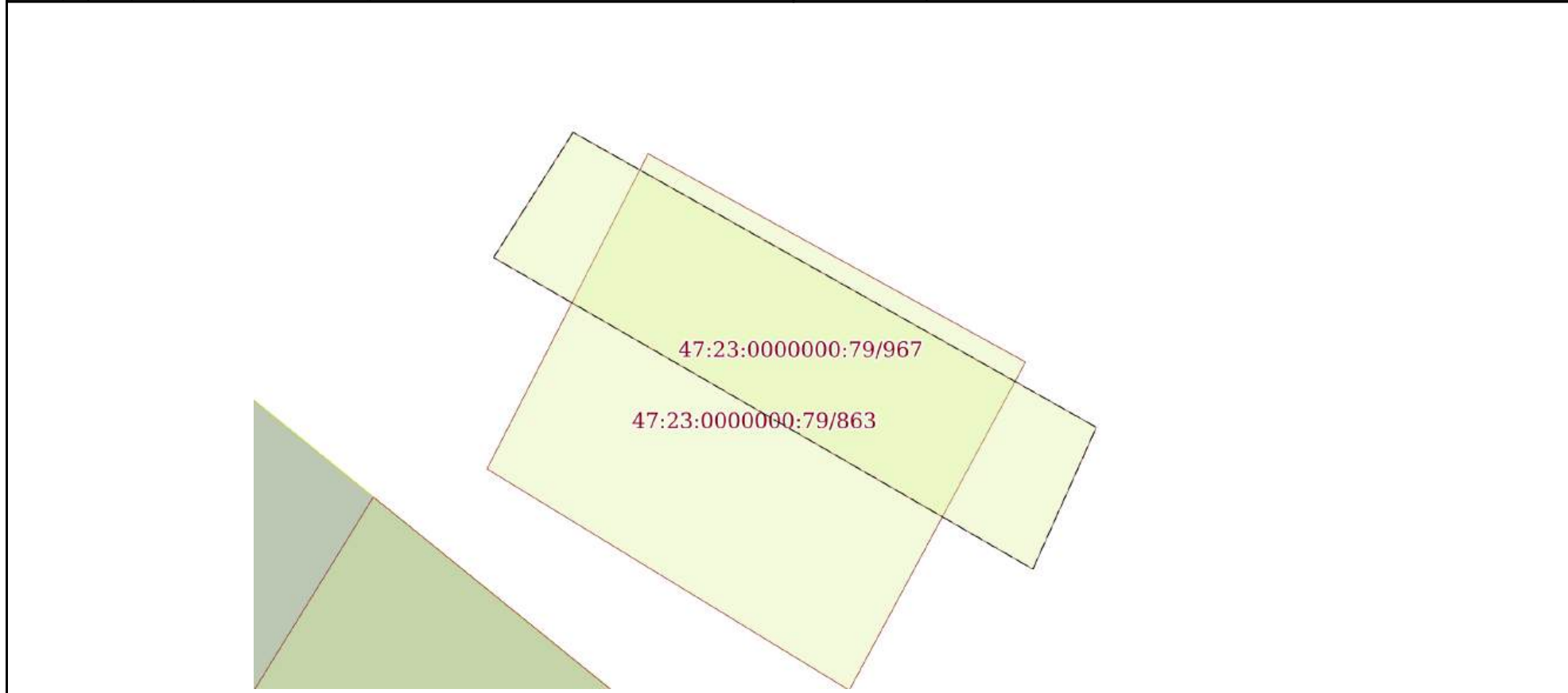
Земельный участок
вид объекта недвижимости

Лист № 548 раздела 4	Всего листов раздела 4: 554	Всего разделов: 6	Всего листов выписки: 2072
----------------------	-----------------------------	-------------------	----------------------------

11.06.2024г. № КУВИ-001/2024-157716606

Кадастровый номер: 47:23:0000000:79

План (чертеж, схема) части земельного участка Учетный номер части: 47:23:0000000:79/967



Масштаб 1:200 Условные обозначения:

полное наименование должности	инициалы, фамилия
-------------------------------	-------------------



ДОКУМЕНТ ПОДПИСАН
ЭЛЕКТРОННОЙ ПОДПИСЬЮ

Сертификат: 00BV056V7401CB38D2B3576ACDC8425108
Владелец: ФЕДЕРАЛЬНАЯ СЛУЖБА ГОСУДАРСТВЕННОЙ
РЕГИСТРАЦИИ, КАДАСТРА И КАРТОГРАФИИ
Действителен: с 27.06.2023 по 19.09.2024

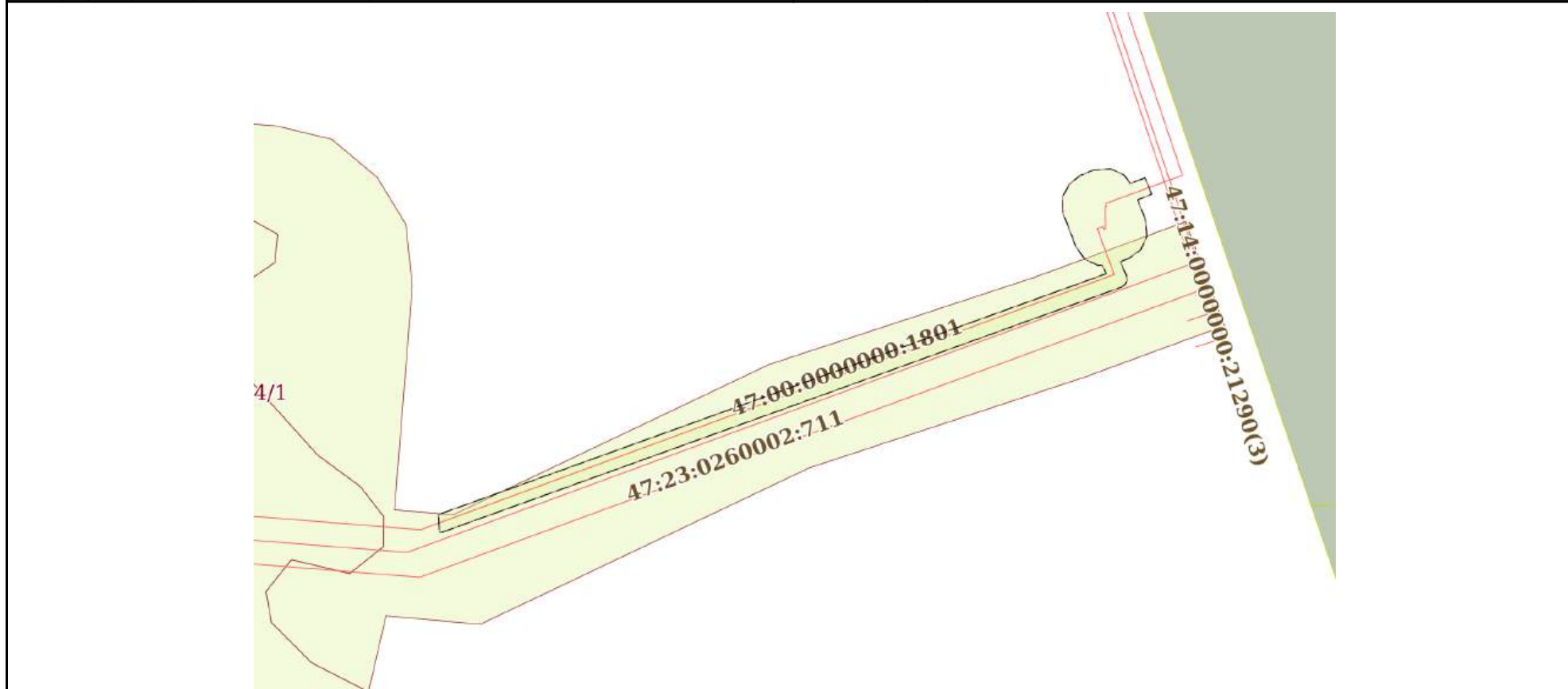
Земельный участок
вид объекта недвижимости

Лист № 549 раздела 4	Всего листов раздела 4: 554	Всего разделов: 6	Всего листов выписки: 2072
----------------------	-----------------------------	-------------------	----------------------------

11.06.2024г. № КУВИ-001/2024-157716606

Кадастровый номер: 47:23:0000000:79

План (чертеж, схема) части земельного участка Учетный номер части: 47:23:0000000:79/968



Масштаб 1:2000 Условные обозначения:

полное наименование должности	инициалы, фамилия
-------------------------------	-------------------



**ДОКУМЕНТ ПОДПИСАН
ЭЛЕКТРОННОЙ ПОДПИСЬЮ**

Сертификат: 00ВВ056В7401СВ38D2В3576АСDС8425108
 Владелец: ФЕДЕРАЛЬНАЯ СЛУЖБА ГОСУДАРСТВЕННОЙ
 РЕГИСТРАЦИИ, КАДАСТРА И КАРТОГРАФИИ
 Действителен: с 27.06.2023 по 19.09.2024

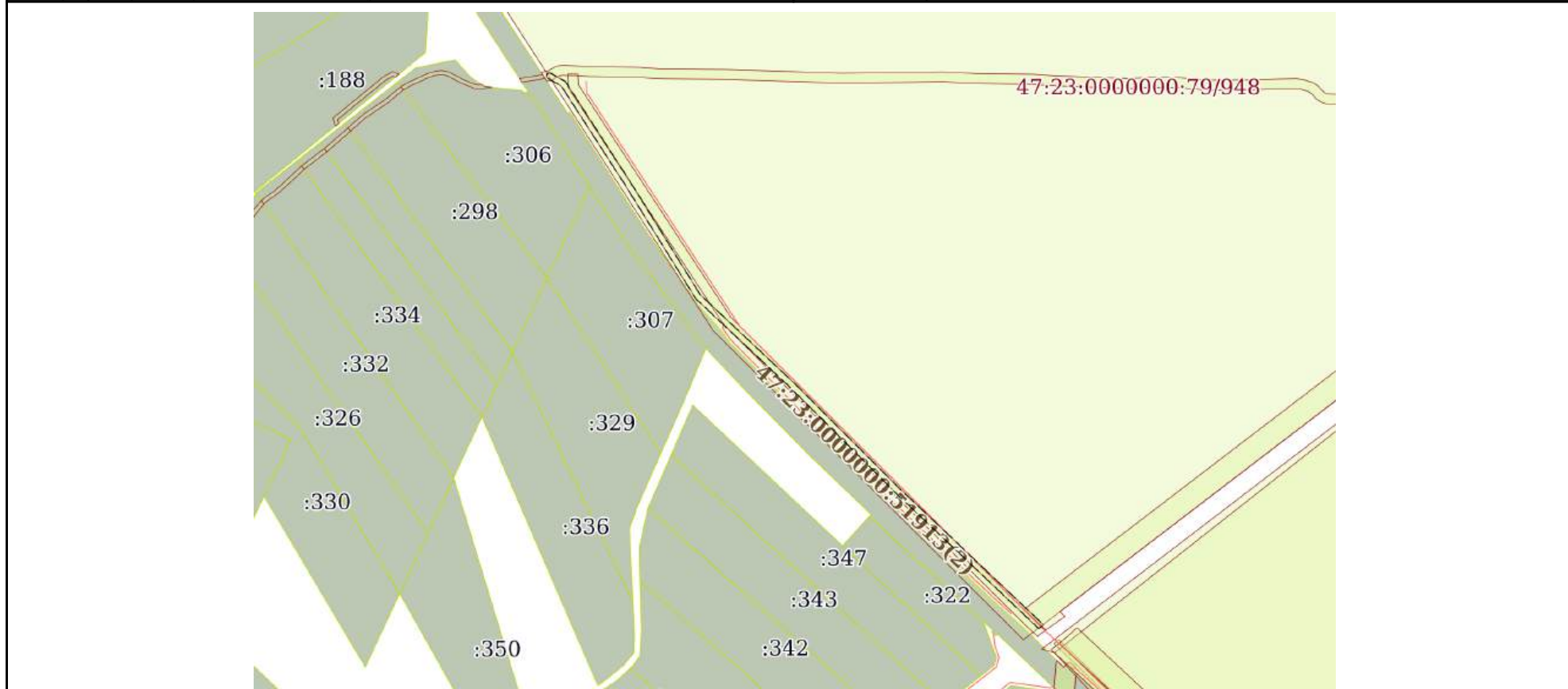
Земельный участок
вид объекта недвижимости

Лист № 550 раздела 4	Всего листов раздела 4: 554	Всего разделов: 6	Всего листов выписки: 2072
----------------------	-----------------------------	-------------------	----------------------------


11.06.2024г. № КУВИ-001/2024-157716606

Кадастровый номер: 47:23:0000000:79

План (чертеж, схема) части земельного участка Учетный номер части: 47:23:0000000:79/969



Масштаб 1:6000 Условные обозначения:

	 <p>ДОКУМЕНТ ПОДПИСАН ЭЛЕКТРОННОЙ ПОДПИСЬЮ</p> <p>Сертификат: 00ВВ056В7401СВ38D2В3576АСDС8425108 Владелец: ФЕДЕРАЛЬНАЯ СЛУЖБА ГОСУДАРСТВЕННОЙ РЕГИСТРАЦИИ, КАДАСТРА И КАРТОГРАФИИ Действителен: с 27.06.2023 по 19.09.2024</p>	
ПОЛНОЕ НАИМЕНОВАНИЕ ДОЛЖНОСТИ		инициалы, фамилия

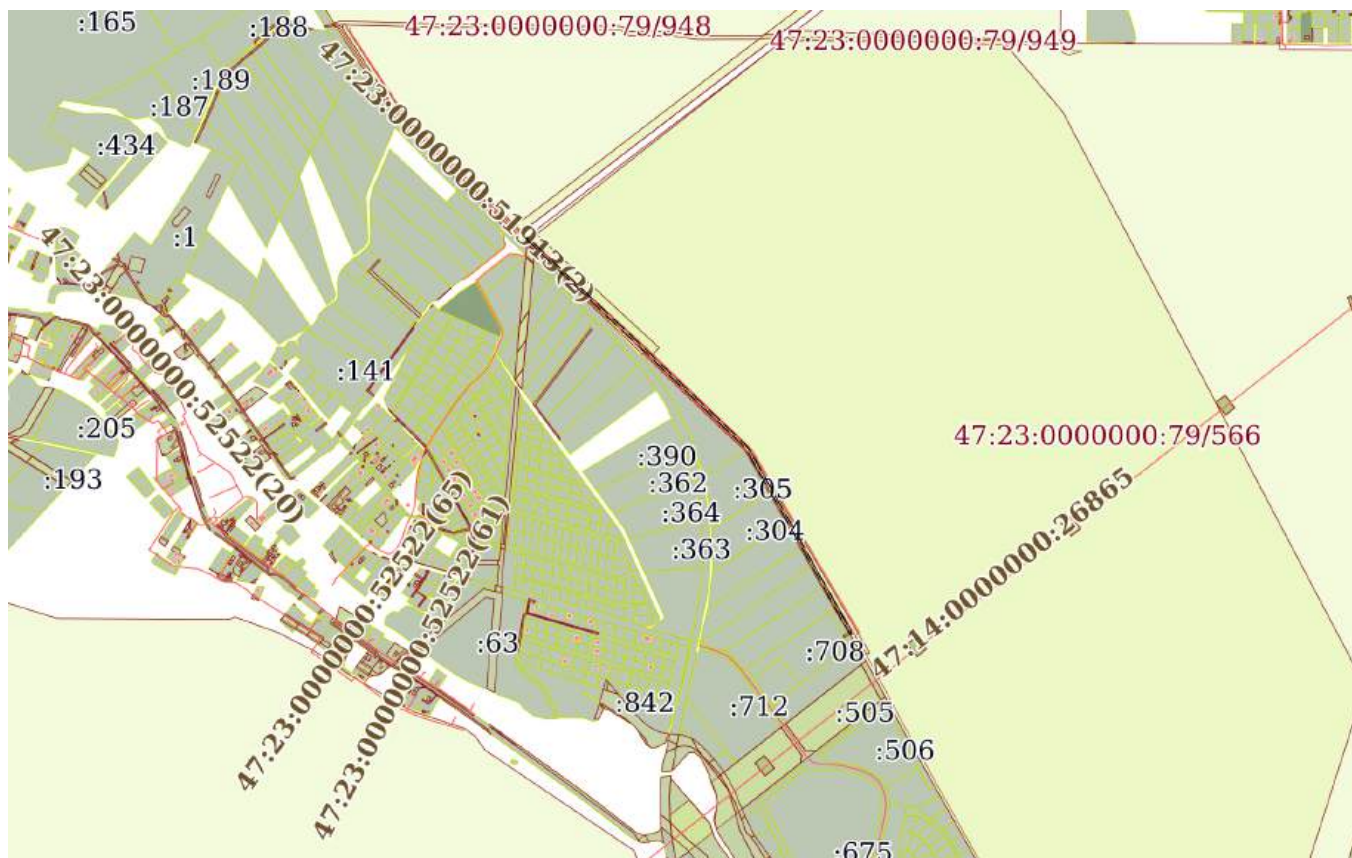
Земельный участок
вид объекта недвижимости

Лист № 551 раздела 4	Всего листов раздела 4: 554	Всего разделов: 6	Всего листов выписки: 2072
----------------------	-----------------------------	-------------------	----------------------------

11.06.2024г. № КУВИ-001/2024-157716606

Кадастровый номер: 47:23:0000000:79

План (чертеж, схема) части земельного участка Учетный номер части: 47:23:0000000:79/970



Масштаб 1:20000 Условные обозначения:



ДОКУМЕНТ ПОДПИСАН
ЭЛЕКТРОННОЙ ПОДПИСЬЮ

Сертификат: 00ВВ056В7401СВ38D2В3576АСDC8425108
Владелец: ФЕДЕРАЛЬНАЯ СЛУЖБА ГОСУДАРСТВЕННОЙ
РЕГИСТРАЦИИ, КАДАСТРА И КАРТОГРАФИИ
Действителен: с 27.06.2023 по 19.09.2024

полное наименование должности		инициалы, фамилия
-------------------------------	--	-------------------

Земельный участок

вид объекта недвижимости

Лист № 552 раздела 4

Всего листов раздела 4: 554

Всего разделов: 6

Всего листов выписки: 2072

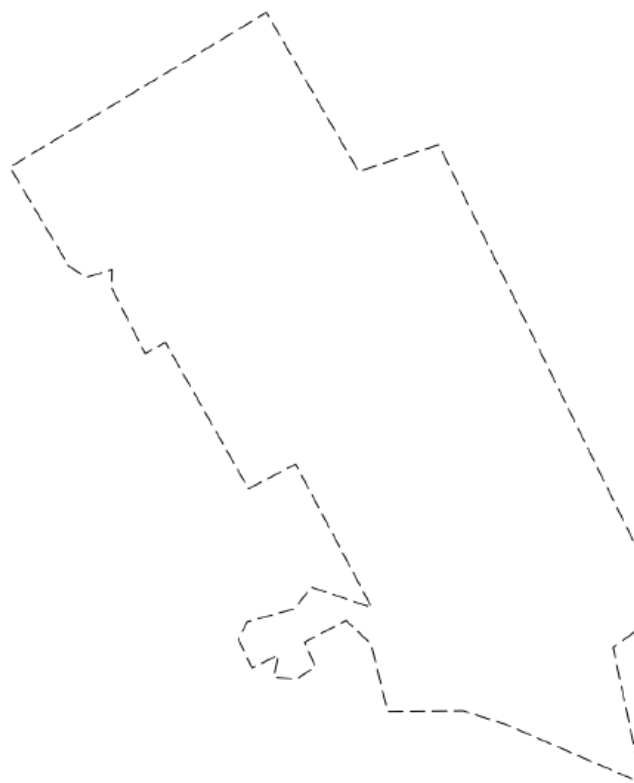
11.06.2024г. № КУВИ-001/2024-157716606

Кадастровый номер:

47:23:0000000:79

План (чертеж, схема) части земельного участка

Учетный номер части: 47:23:0000000:79/971



Масштаб 1:20000

Условные обозначения:

ДОКУМЕНТ ПОДПИСАН
ЭЛЕКТРОННОЙ ПОДПИСЬЮ

Сертификат: 00ВВ056В7401СВ38D2В3576АСDC8425108

Владелец: ФЕДЕРАЛЬНАЯ СЛУЖБА ГОСУДАРСТВЕННОЙ
РЕГИСТРАЦИИ, КАДАСТРА И КАРТОГРАФИИ
Действителен: с 27.06.2023 по 19.09.2024

полное наименование должности

инициалы, фамилия

Земельный участок

вид объекта недвижимости

Лист № 553 раздела 4

Всего листов раздела 4: 554

Всего разделов: 6

Всего листов выписки: 2072

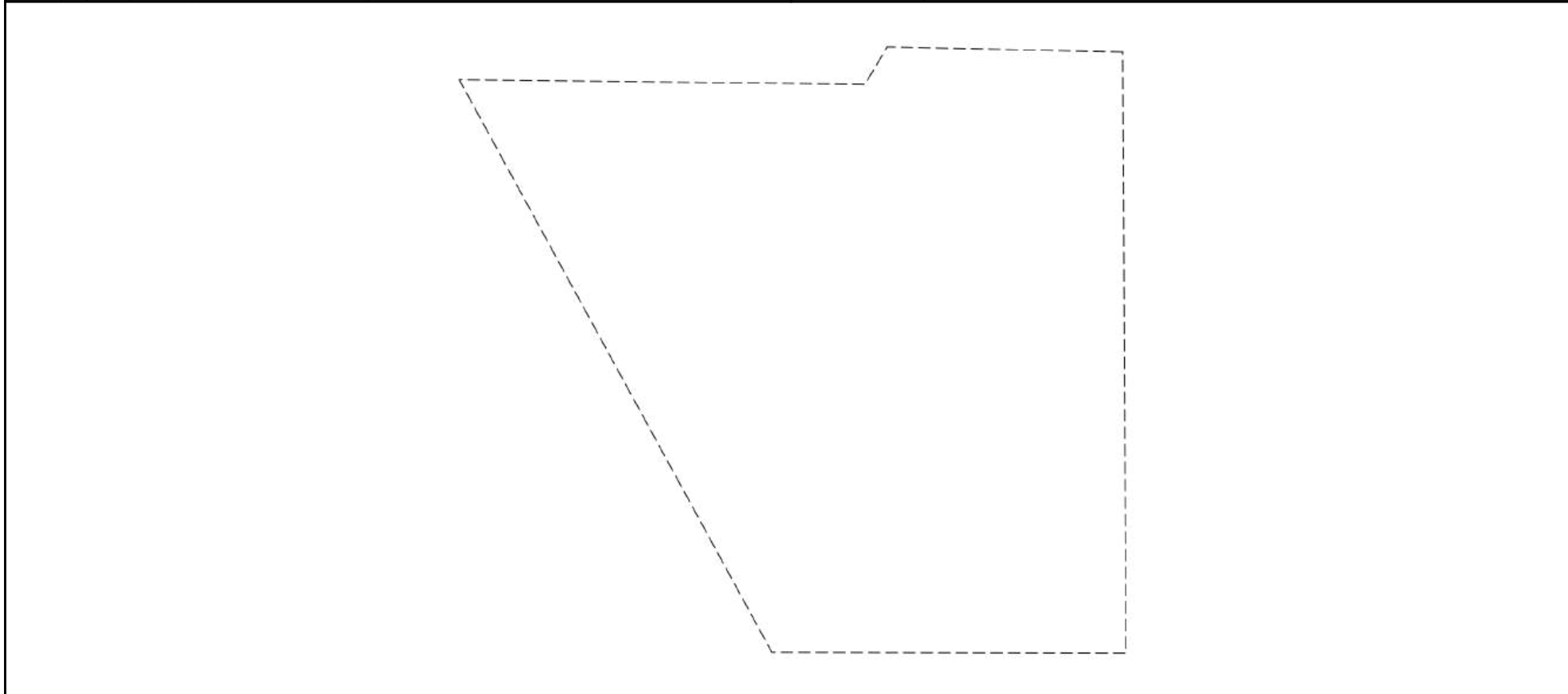
11.06.2024г. № КУВИ-001/2024-157716606

Кадастровый номер:

47:23:0000000:79

План (чертеж, схема) части земельного участка

Учетный номер части: 47:23:0000000:79/972



Масштаб 1:10000

Условные обозначения:

ДОКУМЕНТ ПОДПИСАН
ЭЛЕКТРОННОЙ ПОДПИСЬЮ

Сертификат: 00ВВ056В7401СВ38D2В3576АСDС8425108

Владелец: ФЕДЕРАЛЬНАЯ СЛУЖБА ГОСУДАРСТВЕННОЙ

РЕГИСТРАЦИИ, КАДАСТРА И КАРТОГРАФИИ

Действителен: с 27.06.2023 по 19.09.2024

ПОЛНОЕ НАИМЕНОВАНИЕ ДОЛЖНОСТИ

инициалы, фамилия

Земельный участок

вид объекта недвижимости

Лист № 554 раздела 4

Всего листов раздела 4: 554

Всего разделов: 6

Всего листов выписки: 2072

11.06.2024г. № КУВИ-001/2024-157716606

Кадастровый номер:

47:23:0000000:79

План (чертеж, схема) части земельного участка

Учетный номер части: 47:23:0000000:79/973

47:23:0000000:79/973

Масштаб 1:200

Условные обозначения:

ДОКУМЕНТ ПОДПИСАН
ЭЛЕКТРОННОЙ ПОДПИСЬЮ

Сертификат: 00ВВ056В7401СВ38D2В3576АСDС8425108

Владелец: ФЕДЕРАЛЬНАЯ СЛУЖБА ГОСУДАРСТВЕННОЙ

РЕГИСТРАЦИИ, КАДАСТРА И КАРТОГРАФИИ

Действителен: с 27.06.2023 по 19.09.2024

ПОЛНОЕ НАИМЕНОВАНИЕ ДОЛЖНОСТИ

инициалы, фамилия

Выписка из Единого государственного реестра недвижимости об объекте недвижимости
Сведения о частях земельного участка

Земельный участок			
вид объекта недвижимости			

Лист № 1 раздела 4.1	Всего листов раздела 4.1: 21	Всего разделов: 6	Всего листов выписки: 2072
----------------------	------------------------------	-------------------	----------------------------

11.06.2024г. № КУВИ-001/2024-157716606

Кадастровый номер: 47:23:0000000:79

Учетный номер части	Площадь, м2	Содержание ограничения в использовании или ограничения права на объект недвижимости или обременения объекта недвижимости
1	2	3
47:23:0000000:79/410	62985	данные отсутствуют
47:23:0000000:79/411	9243	данные отсутствуют
47:23:0000000:79/412	19534	данные отсутствуют
47:23:0000000:79/413	3256	данные отсутствуют
47:23:0000000:79/414	7	данные отсутствуют
47:23:0000000:79/415	1	данные отсутствуют
47:23:0000000:79/416	7	данные отсутствуют
47:23:0000000:79/417	1	данные отсутствуют
47:23:0000000:79/418	7	данные отсутствуют
47:23:0000000:79/419	1	данные отсутствуют
47:23:0000000:79/420	7	данные отсутствуют
47:23:0000000:79/421	1	данные отсутствуют
47:23:0000000:79/422	187	данные отсутствуют
47:23:0000000:79/423	1	данные отсутствуют
47:23:0000000:79/424	7	данные отсутствуют
47:23:0000000:79/425	1	данные отсутствуют
47:23:0000000:79/426	7	данные отсутствуют
47:23:0000000:79/427	1	данные отсутствуют
47:23:0000000:79/428	23	данные отсутствуют
47:23:0000000:79/429	8	данные отсутствуют
47:23:0000000:79/430	24	данные отсутствуют
47:23:0000000:79/431	9	данные отсутствуют
47:23:0000000:79/432	40	данные отсутствуют
47:23:0000000:79/433	19	данные отсутствуют

	 <p>ДОКУМЕНТ ПОДПИСАН ЭЛЕКТРОННОЙ ПОДПИСЬЮ</p> <p>Сертификат: 00BV056B7401CB38D2B3576ACDC8425108 Владелец: ФЕДЕРАЛЬНАЯ СЛУЖБА ГОСУДАРСТВЕННОЙ РЕГИСТРАЦИИ, КАДАСТРА И КАРТОГРАФИИ Действителен: с 27.06.2023 по 19.09.2024</p>	
полное наименование должности	инициалы, фамилия	

Земельный участок

вид объекта недвижимости

Лист № 2 раздела 4.1

Всего листов раздела 4.1: 21

Всего разделов: 6

Всего листов выписки: 2072

11.06.2024г. № КУВИ-001/2024-157716606

Кадастровый номер:

47:23:0000000:79

47:23:0000000:79/434	53430000	данные отсутствуют
47:23:0000000:79/435	59830788	данные отсутствуют
47:23:0000000:79/436	3203334	данные отсутствуют
47:23:0000000:79/437	32142	данные отсутствуют
47:23:0000000:79/438	31397718	данные отсутствуют
47:23:0000000:79/439	33125518	данные отсутствуют
47:23:0000000:79/440	119465	данные отсутствуют
47:23:0000000:79/441	1583644	данные отсутствуют
47:23:0000000:79/442	886318	данные отсутствуют
47:23:0000000:79/443	34947406	данные отсутствуют
47:23:0000000:79/444	10033664	данные отсутствуют
47:23:0000000:79/445	22539865	данные отсутствуют
47:23:0000000:79/446	53860072	данные отсутствуют
47:23:0000000:79/447	138034	данные отсутствуют
47:23:0000000:79/448	1968790	данные отсутствуют
47:23:0000000:79/449	31831668	данные отсутствуют
47:23:0000000:79/450	2078769	данные отсутствуют
47:23:0000000:79/451	211559	данные отсутствуют
47:23:0000000:79/452	2630060	данные отсутствуют
47:23:0000000:79/453	33948	данные отсутствуют
47:23:0000000:79/454	941955	данные отсутствуют
47:23:0000000:79/455	141962	данные отсутствуют
47:23:0000000:79/456	449729	данные отсутствуют
47:23:0000000:79/457	29685277	данные отсутствуют
47:23:0000000:79/458	144907	данные отсутствуют
47:23:0000000:79/459	8125	данные отсутствуют
47:23:0000000:79/460	1757127	данные отсутствуют
47:23:0000000:79/461	85715929	данные отсутствуют
47:23:0000000:79/462	721862	данные отсутствуют
47:23:0000000:79/463	44019619	данные отсутствуют



ДОКУМЕНТ ПОДПИСАН
ЭЛЕКТРОННОЙ ПОДПИСЬЮ

Сертификат: 00ВВ056В7401СВ38D2В3576АСDC8425108

Владелец: ФЕДЕРАЛЬНАЯ СЛУЖБА ГОСУДАРСТВЕННОЙ

РЕГИСТРАЦИИ, КАДАСТРА И КАРТОГРАФИИ

Действителен: с 27.06.2023 по 19.09.2024

полное наименование должности

инициалы, фамилия

Земельный участок

вид объекта недвижимости

Лист № 3 раздела 4.1

Всего листов раздела 4.1: 21

Всего разделов: 6

Всего листов выписки: 2072

11.06.2024г. № КУВИ-001/2024-157716606

Кадастровый номер:

47:23:0000000:79

47:23:0000000:79/464	772841	данные отсутствуют
47:23:0000000:79/465	119432977	данные отсутствуют
47:23:0000000:79/466	355860	данные отсутствуют
47:23:0000000:79/467	3766	данные отсутствуют
47:23:0000000:79/468	4050323	данные отсутствуют
47:23:0000000:79/469	20177442	данные отсутствуют
47:23:0000000:79/470	19189127	данные отсутствуют
47:23:0000000:79/471	111880	данные отсутствуют
47:23:0000000:79/472	12503984	данные отсутствуют
47:23:0000000:79/473	111053	данные отсутствуют
47:23:0000000:79/474	126669	данные отсутствуют
47:23:0000000:79/475	335749	данные отсутствуют
47:23:0000000:79/476	29904	данные отсутствуют
47:23:0000000:79/477	314109	данные отсутствуют
47:23:0000000:79/478	62880281	данные отсутствуют
47:23:0000000:79/479	2982747	данные отсутствуют
47:23:0000000:79/480	18708390	данные отсутствуют
47:23:0000000:79/481	2433	данные отсутствуют
47:23:0000000:79/482	454332	данные отсутствуют
47:23:0000000:79/483	204298	данные отсутствуют
47:23:0000000:79/484	5936950	данные отсутствуют
47:23:0000000:79/485	2599191	данные отсутствуют
47:23:0000000:79/486	3153111	данные отсутствуют
47:23:0000000:79/487	283401	данные отсутствуют
47:23:0000000:79/488	267625	данные отсутствуют
47:23:0000000:79/489	15179326	данные отсутствуют
47:23:0000000:79/490	122189	данные отсутствуют
47:23:0000000:79/491	69376	данные отсутствуют
47:23:0000000:79/492	4827649	данные отсутствуют
47:23:0000000:79/493	52436	данные отсутствуют



ДОКУМЕНТ ПОДПИСАН
ЭЛЕКТРОННОЙ ПОДПИСЬЮ

Сертификат: 00BV056B7401CB38D2B3576ACDC8425108

Владелец: ФЕДЕРАЛЬНАЯ СЛУЖБА ГОСУДАРСТВЕННОЙ

РЕГИСТРАЦИИ, КАДАСТРА И КАРТОГРАФИИ

Действителен: с 27.06.2023 по 19.09.2024

полное наименование должности

инициалы, фамилия

Земельный участок

вид объекта недвижимости

Лист № 4 раздела 4.1

Всего листов раздела 4.1: 21

Всего разделов: 6

Всего листов выписки: 2072

11.06.2024г. № КУВИ-001/2024-157716606

Кадастровый номер:

47:23:0000000:79

47:23:0000000:79/494	23079641	данные отсутствуют
47:23:0000000:79/495	1384072	данные отсутствуют
47:23:0000000:79/496	307381	данные отсутствуют
47:23:0000000:79/497	2345920	данные отсутствуют
47:23:0000000:79/498	12394	данные отсутствуют
47:23:0000000:79/499	802439	данные отсутствуют
47:23:0000000:79/500	2661	данные отсутствуют
47:23:0000000:79/501	6069476	данные отсутствуют
47:23:0000000:79/502	943608	данные отсутствуют
47:23:0000000:79/503	6166496	данные отсутствуют
47:23:0000000:79/504	1178417	данные отсутствуют
47:23:0000000:79/505	14883274	данные отсутствуют
47:23:0000000:79/506	1633511	данные отсутствуют
47:23:0000000:79/507	244819	данные отсутствуют
47:23:0000000:79/508	2217332	данные отсутствуют
47:23:0000000:79/509	133980	данные отсутствуют
47:23:0000000:79/510	3103116	данные отсутствуют
47:23:0000000:79/511	1618456	данные отсутствуют
47:23:0000000:79/512	119584	данные отсутствуют
47:23:0000000:79/513	40133	данные отсутствуют
47:23:0000000:79/514	684558	данные отсутствуют
47:23:0000000:79/515	4501674	данные отсутствуют
47:23:0000000:79/516	37574	данные отсутствуют
47:23:0000000:79/517	7249622	данные отсутствуют
47:23:0000000:79/518	4972531	данные отсутствуют
47:23:0000000:79/519	442041	данные отсутствуют
47:23:0000000:79/520	711011	данные отсутствуют
47:23:0000000:79/521	22154020	данные отсутствуют
47:23:0000000:79/522	10179	данные отсутствуют
47:23:0000000:79/523	615845	данные отсутствуют



ДОКУМЕНТ ПОДПИСАН
ЭЛЕКТРОННОЙ ПОДПИСЬЮ

Сертификат: 00ВВ056В7401СВ38D2В3576АСDC8425108

Владелец: ФЕДЕРАЛЬНАЯ СЛУЖБА ГОСУДАРСТВЕННОЙ

РЕГИСТРАЦИИ, КАДАСТРА И КАРТОГРАФИИ

Действителен: с 27.06.2023 по 19.09.2024

полное наименование должности

инициалы, фамилия

Земельный участок

вид объекта недвижимости

Лист № 5 раздела 4.1

Всего листов раздела 4.1: 21

Всего разделов: 6

Всего листов выписки: 2072

11.06.2024г. № КУВИ-001/2024-157716606

Кадастровый номер:

47:23:0000000:79

47:23:0000000:79/524	169090	данные отсутствуют
47:23:0000000:79/525	170705	данные отсутствуют
47:23:0000000:79/526	1929	данные отсутствуют
47:23:0000000:79/527	1722412	данные отсутствуют
47:23:0000000:79/528	147301	данные отсутствуют
47:23:0000000:79/529	2883967	данные отсутствуют
47:23:0000000:79/530	8538100	данные отсутствуют
47:23:0000000:79/531	11718865	данные отсутствуют
47:23:0000000:79/532	345412	данные отсутствуют
47:23:0000000:79/533	23960	данные отсутствуют
47:23:0000000:79/534	142036	данные отсутствуют
47:23:0000000:79/535	1700016	данные отсутствуют
47:23:0000000:79/536	3374742	данные отсутствуют
47:23:0000000:79/537	5825108	данные отсутствуют
47:23:0000000:79/538	534123	данные отсутствуют
47:23:0000000:79/539	435497	данные отсутствуют
47:23:0000000:79/540	34576	данные отсутствуют
47:23:0000000:79/541	5895063	данные отсутствуют
47:23:0000000:79/542	130456016	данные отсутствуют
47:23:0000000:79/543	3788147	данные отсутствуют
47:23:0000000:79/544	207199	данные отсутствуют
47:23:0000000:79/545	72085	данные отсутствуют
47:23:0000000:79/546	312622	данные отсутствуют
47:23:0000000:79/547	73990	данные отсутствуют
47:23:0000000:79/548	16377	данные отсутствуют
47:23:0000000:79/549	207608	данные отсутствуют
47:23:0000000:79/550	1042191	данные отсутствуют
47:23:0000000:79/551	1586817	данные отсутствуют
47:23:0000000:79/552	10218	данные отсутствуют
47:23:0000000:79/553	165621	данные отсутствуют



ДОКУМЕНТ ПОДПИСАН
ЭЛЕКТРОННОЙ ПОДПИСЬЮ

Сертификат: 00ВВ056В7401СВ38D2В3576АСDC8425108

Владелец: ФЕДЕРАЛЬНАЯ СЛУЖБА ГОСУДАРСТВЕННОЙ

РЕГИСТРАЦИИ, КАДАСТРА И КАРТОГРАФИИ

Действителен: с 27.06.2023 по 19.09.2024

полное наименование должности

инициалы, фамилия

Земельный участок

вид объекта недвижимости

Лист № 6 раздела 4.1

Всего листов раздела 4.1: 21

Всего разделов: 6

Всего листов выписки: 2072

11.06.2024г. № КУВИ-001/2024-157716606

Кадастровый номер:

47:23:0000000:79

47:23:0000000:79/554	3810386	данные отсутствуют
47:23:0000000:79/555	598804	данные отсутствуют
47:23:0000000:79/556	280555	данные отсутствуют
47:23:0000000:79/557	14343022	данные отсутствуют
47:23:0000000:79/558	643788	данные отсутствуют
47:23:0000000:79/559	50305	данные отсутствуют
47:23:0000000:79/560	28785	данные отсутствуют
47:23:0000000:79/561	25049	данные отсутствуют
47:23:0000000:79/562	34454708	данные отсутствуют
47:23:0000000:79/563	213316	данные отсутствуют
47:23:0000000:79/564	3049281	данные отсутствуют
47:23:0000000:79/565	5335381	данные отсутствуют
47:23:0000000:79/566	4941965	данные отсутствуют
47:23:0000000:79/567	1773903	данные отсутствуют
47:23:0000000:79/568	1384158	данные отсутствуют
47:23:0000000:79/569	8761629	данные отсутствуют
47:23:0000000:79/570	43586902	данные отсутствуют
47:23:0000000:79/571	1118704	данные отсутствуют
47:23:0000000:79/572	214702	данные отсутствуют
47:23:0000000:79/573	456819	данные отсутствуют
47:23:0000000:79/574	34530658	данные отсутствуют
47:23:0000000:79/575	504423	данные отсутствуют
47:23:0000000:79/576	1251837	данные отсутствуют
47:23:0000000:79/577	1771357	данные отсутствуют
47:23:0000000:79/578	4300909	данные отсутствуют
47:23:0000000:79/579	1773780	данные отсутствуют
47:23:0000000:79/580	10042	данные отсутствуют
47:23:0000000:79/581	38876	данные отсутствуют
47:23:0000000:79/582	5555355	данные отсутствуют
47:23:0000000:79/583	1391000	данные отсутствуют



ДОКУМЕНТ ПОДПИСАН
ЭЛЕКТРОННОЙ ПОДПИСЬЮ

Сертификат: 00ВВ056В7401СВ38D2В3576АСDC8425108

Владелец: ФЕДЕРАЛЬНАЯ СЛУЖБА ГОСУДАРСТВЕННОЙ

РЕГИСТРАЦИИ, КАДАСТРА И КАРТОГРАФИИ

Действителен: с 27.06.2023 по 19.09.2024

полное наименование должности

инициалы, фамилия

Земельный участок

вид объекта недвижимости

Лист № 7 раздела 4.1

Всего листов раздела 4.1: 21

Всего разделов: 6

Всего листов выписки: 2072

11.06.2024г. № КУВИ-001/2024-157716606

Кадастровый номер:

47:23:0000000:79

47:23:0000000:79/584	29278271	данные отсутствуют
47:23:0000000:79/585	48307	данные отсутствуют
47:23:0000000:79/586	99525	данные отсутствуют
47:23:0000000:79/587	138481132	данные отсутствуют
47:23:0000000:79/588	12547210	данные отсутствуют
47:23:0000000:79/589	65646	данные отсутствуют
47:23:0000000:79/590	22880036	данные отсутствуют
47:23:0000000:79/591	4959195	данные отсутствуют
47:23:0000000:79/592	1623823	данные отсутствуют
47:23:0000000:79/593	229955	данные отсутствуют
47:23:0000000:79/594	22168540	данные отсутствуют
47:23:0000000:79/595	227589	данные отсутствуют
47:23:0000000:79/596	539699	данные отсутствуют
47:23:0000000:79/597	672706	данные отсутствуют
47:23:0000000:79/598	29196	данные отсутствуют
47:23:0000000:79/599	6049535	данные отсутствуют
47:23:0000000:79/600	1339220	данные отсутствуют
47:23:0000000:79/601	1243130	данные отсутствуют
47:23:0000000:79/602	1608	данные отсутствуют
47:23:0000000:79/603	54668	данные отсутствуют
47:23:0000000:79/604	54129	данные отсутствуют
47:23:0000000:79/605	879	данные отсутствуют
47:23:0000000:79/606	32202	данные отсутствуют
47:23:0000000:79/607	18627	данные отсутствуют
47:23:0000000:79/608	418	данные отсутствуют
47:23:0000000:79/609	260637	данные отсутствуют
47:23:0000000:79/610	4185491	данные отсутствуют
47:23:0000000:79/611	26251	данные отсутствуют
47:23:0000000:79/612	682494	данные отсутствуют
47:23:0000000:79/613	121987	данные отсутствуют



ДОКУМЕНТ ПОДПИСАН
ЭЛЕКТРОННОЙ ПОДПИСЬЮ

Сертификат: 00BV056B7401CB38D2B3576ACDC8425108

Владелец: ФЕДЕРАЛЬНАЯ СЛУЖБА ГОСУДАРСТВЕННОЙ

РЕГИСТРАЦИИ, КАДАСТРА И КАРТОГРАФИИ

Действителен: с 27.06.2023 по 19.09.2024

полное наименование должности

инициалы, фамилия

Земельный участок

вид объекта недвижимости

Лист № 8 раздела 4.1

Всего листов раздела 4.1: 21

Всего разделов: 6

Всего листов выписки: 2072

11.06.2024г. № КУВИ-001/2024-157716606

Кадастровый номер:

47:23:0000000:79

47:23:0000000:79/614	2467638	данные отсутствуют
47:23:0000000:79/615	2218193	данные отсутствуют
47:23:0000000:79/616	72181	данные отсутствуют
47:23:0000000:79/617	27993	данные отсутствуют
47:23:0000000:79/618	1142082	данные отсутствуют
47:23:0000000:79/619	183456	данные отсутствуют
47:23:0000000:79/620	1352062	данные отсутствуют
47:23:0000000:79/621	26977	данные отсутствуют
47:23:0000000:79/622	116048	данные отсутствуют
47:23:0000000:79/623	1500856	данные отсутствуют
47:23:0000000:79/624	3181865	данные отсутствуют
47:23:0000000:79/625	993318	данные отсутствуют
47:23:0000000:79/626	2434439	данные отсутствуют
47:23:0000000:79/627	2444134	данные отсутствуют
47:23:0000000:79/628	109799	данные отсутствуют
47:23:0000000:79/629	11928046	данные отсутствуют
47:23:0000000:79/630	5725469	данные отсутствуют
47:23:0000000:79/631	16306600	данные отсутствуют
47:23:0000000:79/632	6045470	данные отсутствуют
47:23:0000000:79/633	7441940	данные отсутствуют
47:23:0000000:79/634	47241471	данные отсутствуют
47:23:0000000:79/635	1994014	данные отсутствуют
47:23:0000000:79/636	634050	данные отсутствуют
47:23:0000000:79/637	1480636	данные отсутствуют
47:23:0000000:79/638	2202771	данные отсутствуют
47:23:0000000:79/639	292432	данные отсутствуют
47:23:0000000:79/640	6919735	данные отсутствуют
47:23:0000000:79/641	6834	данные отсутствуют
47:23:0000000:79/642	28362978	данные отсутствуют
47:23:0000000:79/643	171820	данные отсутствуют



ДОКУМЕНТ ПОДПИСАН
ЭЛЕКТРОННОЙ ПОДПИСЬЮ

Сертификат: 00BV056B7401CB38D2B3576ACDC8425108

Владелец: ФЕДЕРАЛЬНАЯ СЛУЖБА ГОСУДАРСТВЕННОЙ

РЕГИСТРАЦИИ, КАДАСТРА И КАРТОГРАФИИ

Действителен: с 27.06.2023 по 19.09.2024

полное наименование должности

инициалы, фамилия

Земельный участок			
вид объекта недвижимости			
Лист № 9 раздела 4.1	Всего листов раздела 4.1: 21	Всего разделов: 6	Всего листов выписки: 2072

11.06.2024г. № КУВИ-001/2024-157716606

Кадастровый номер: 47:23:0000000:79

47:23:0000000:79/644	46239388	данные отсутствуют
47:23:0000000:79/645	5785134	данные отсутствуют
47:23:0000000:79/646	19180352	данные отсутствуют
47:23:0000000:79/650	144	данные отсутствуют
47:23:0000000:79/652	144	данные отсутствуют
47:23:0000000:79/654	144	данные отсутствуют
47:23:0000000:79/655	144	данные отсутствуют
47:23:0000000:79/657	144	данные отсутствуют
47:23:0000000:79/659	244	данные отсутствуют
47:23:0000000:79/661	144	данные отсутствуют
47:23:0000000:79/662	144	данные отсутствуют
47:23:0000000:79/663	144	данные отсутствуют
47:23:0000000:79/664	144	данные отсутствуют
47:23:0000000:79/665	144	данные отсутствуют
47:23:0000000:79/666	150	данные отсутствуют
47:23:0000000:79/667	144	данные отсутствуют
47:23:0000000:79/668	3360	данные отсутствуют
47:23:0000000:79/669	244	данные отсутствуют
47:23:0000000:79/670	144	данные отсутствуют
47:23:0000000:79/671	441	данные отсутствуют
47:23:0000000:79/672	4446	данные отсутствуют
47:23:0000000:79/673	1893	данные отсутствуют
47:23:0000000:79/674	3090	данные отсутствуют
47:23:0000000:79/675	100	данные отсутствуют
47:23:0000000:79/676	224	данные отсутствуют
47:23:0000000:79/677	1400	данные отсутствуют
47:23:0000000:79/678	18200	данные отсутствуют
47:23:0000000:79/679	144	данные отсутствуют
47:23:0000000:79/680	2947	данные отсутствуют
47:23:0000000:79/681	3207000	данные отсутствуют



ДОКУМЕНТ ПОДПИСАН
ЭЛЕКТРОННОЙ ПОДПИСЬЮ

Сертификат: 00BV056B7401CB38D2B3576ACDC8425108

Владелец: ФЕДЕРАЛЬНАЯ СЛУЖБА ГОСУДАРСТВЕННОЙ

РЕГИСТРАЦИИ, КАДАСТРА И КАРТОГРАФИИ

Действителен: с 27.06.2023 по 19.09.2024

полное наименование должности

инициалы, фамилия

Земельный участок			
вид объекта недвижимости			

Лист № 10 раздела 4.1	Всего листов раздела 4.1: 21	Всего разделов: 6	Всего листов выписки: 2072
-----------------------	------------------------------	-------------------	----------------------------

11.06.2024г. № КУВИ-001/2024-157716606

Кадастровый номер: 47:23:0000000:79

47:23:0000000:79/682	50	данные отсутствуют
47:23:0000000:79/683	34	данные отсутствуют
47:23:0000000:79/684	50	данные отсутствуют
47:23:0000000:79/685	50	данные отсутствуют
47:23:0000000:79/686	258	данные отсутствуют
47:23:0000000:79/687	655	данные отсутствуют
47:23:0000000:79/688	174	данные отсутствуют
47:23:0000000:79/689	174	данные отсутствуют
47:23:0000000:79/690	50	данные отсутствуют
47:23:0000000:79/691	50	данные отсутствуют
47:23:0000000:79/692	258	данные отсутствуют
47:23:0000000:79/693	201	данные отсутствуют
47:23:0000000:79/694	408	данные отсутствуют
47:23:0000000:79/695	197	данные отсутствуют
47:23:0000000:79/696	557	данные отсутствуют
47:23:0000000:79/697	258	данные отсутствуют
47:23:0000000:79/698	557	данные отсутствуют
47:23:0000000:79/699	125	данные отсутствуют
47:23:0000000:79/700	50	данные отсутствуют
47:23:0000000:79/701	50	данные отсутствуют
47:23:0000000:79/702	146	данные отсутствуют
47:23:0000000:79/703	258	данные отсутствуют
47:23:0000000:79/704	43	данные отсутствуют
47:23:0000000:79/705	615	данные отсутствуют
47:23:0000000:79/706	197	данные отсутствуют
47:23:0000000:79/707	258	данные отсутствуют
47:23:0000000:79/708	50	данные отсутствуют
47:23:0000000:79/709	50	данные отсутствуют
47:23:0000000:79/710	50	данные отсутствуют
47:23:0000000:79/711	50	данные отсутствуют

	<p>ДОКУМЕНТ ПОДПИСАН ЭЛЕКТРОННОЙ ПОДПИСЬЮ</p> <p>Сертификат: 00BV056B7401CB38D2B3576ACDC8425108</p> <p>Владелец: ФЕДЕРАЛЬНАЯ СЛУЖБА ГОСУДАРСТВЕННОЙ РЕГИСТРАЦИИ, КАДАСТРА И КАРТОГРАФИИ</p> <p>Действителен: с 27.06.2023 по 19.09.2024</p>	<p>полное наименование должности</p>	<p>инициалы, фамилия</p>
---	---	--------------------------------------	--------------------------

Земельный участок			
вид объекта недвижимости			

Лист № 11 раздела 4.1	Всего листов раздела 4.1: 21	Всего разделов: 6	Всего листов выписки: 2072
-----------------------	------------------------------	-------------------	----------------------------

11.06.2024г. № КУВИ-001/2024-157716606

Кадастровый номер: 47:23:0000000:79

47:23:0000000:79/712	125	данные отсутствуют
47:23:0000000:79/713	197	данные отсутствуют
47:23:0000000:79/714	125	данные отсутствуют
47:23:0000000:79/715	258	данные отсутствуют
47:23:0000000:79/716	50	данные отсутствуют
47:23:0000000:79/717	50	данные отсутствуют
47:23:0000000:79/718	50	данные отсутствуют
47:23:0000000:79/719	50	данные отсутствуют
47:23:0000000:79/720	50	данные отсутствуют
47:23:0000000:79/721	50	данные отсутствуют
47:23:0000000:79/722	50	данные отсутствуют
47:23:0000000:79/723	145	данные отсутствуют
47:23:0000000:79/724	125	данные отсутствуют
47:23:0000000:79/725	50	данные отсутствуют
47:23:0000000:79/726	50	данные отсутствуют
47:23:0000000:79/727	50	данные отсутствуют
47:23:0000000:79/728	50	данные отсутствуют
47:23:0000000:79/729	50	данные отсутствуют
47:23:0000000:79/730	50	данные отсутствуют
47:23:0000000:79/731	50	данные отсутствуют
47:23:0000000:79/732	50	данные отсутствуют
47:23:0000000:79/733	50	данные отсутствуют
47:23:0000000:79/734	50	данные отсутствуют
47:23:0000000:79/735	50	данные отсутствуют
47:23:0000000:79/736	50	данные отсутствуют
47:23:0000000:79/737	174	данные отсутствуют
47:23:0000000:79/738	50	данные отсутствуют
47:23:0000000:79/739	125	данные отсутствуют
47:23:0000000:79/740	50	данные отсутствуют
47:23:0000000:79/741	50	данные отсутствуют



ДОКУМЕНТ ПОДПИСАН
ЭЛЕКТРОННОЙ ПОДПИСЬЮ

Сертификат: 00BV056V7401CB38D2B3576ACDC8425108

Владелец: ФЕДЕРАЛЬНАЯ СЛУЖБА ГОСУДАРСТВЕННОЙ

РЕГИСТРАЦИИ, КАДАСТРА И КАРТОГРАФИИ

Действителен: с 27.06.2023 по 19.09.2024

полное наименование должности

инициалы, фамилия

Земельный участок			
вид объекта недвижимости			
Лист № 12 раздела 4.1	Всего листов раздела 4.1: 21	Всего разделов: 6	Всего листов выписки: 2072

11.06.2024г. № КУВИ-001/2024-157716606

Кадастровый номер: 47:23:0000000:79

47:23:0000000:79/742	50	данные отсутствуют
47:23:0000000:79/743	50	данные отсутствуют
47:23:0000000:79/744	50	данные отсутствуют
47:23:0000000:79/745	50	данные отсутствуют
47:23:0000000:79/746	145	данные отсутствуют
47:23:0000000:79/747	50	данные отсутствуют
47:23:0000000:79/748	145	данные отсутствуют
47:23:0000000:79/749	145	данные отсутствуют
47:23:0000000:79/750	50	данные отсутствуют
47:23:0000000:79/751	50	данные отсутствуют
47:23:0000000:79/752	125	данные отсутствуют
47:23:0000000:79/753	50	данные отсутствуют
47:23:0000000:79/754	50	данные отсутствуют
47:23:0000000:79/755	145	данные отсутствуют
47:23:0000000:79/756	125	данные отсутствуют
47:23:0000000:79/757	125	данные отсутствуют
47:23:0000000:79/758	50	данные отсутствуют
47:23:0000000:79/759	50	данные отсутствуют
47:23:0000000:79/760	50	данные отсутствуют
47:23:0000000:79/761	50	данные отсутствуют
47:23:0000000:79/762	50	данные отсутствуют
47:23:0000000:79/763	50	данные отсутствуют
47:23:0000000:79/764	125	данные отсутствуют
47:23:0000000:79/765	50	данные отсутствуют
47:23:0000000:79/766	50	данные отсутствуют
47:23:0000000:79/767	50	данные отсутствуют
47:23:0000000:79/768	50	данные отсутствуют
47:23:0000000:79/769	50	данные отсутствуют
47:23:0000000:79/770	174	данные отсутствуют
47:23:0000000:79/771	145	данные отсутствуют



ДОКУМЕНТ ПОДПИСАН
ЭЛЕКТРОННОЙ ПОДПИСЬЮ

Сертификат: 00BV056B7401CB38D2B3576ACDC8425108

Владелец: ФЕДЕРАЛЬНАЯ СЛУЖБА ГОСУДАРСТВЕННОЙ

РЕГИСТРАЦИИ, КАДАСТРА И КАРТОГРАФИИ

Действителен: с 27.06.2023 по 19.09.2024

полное наименование должности

инициалы, фамилия

Земельный участок			
вид объекта недвижимости			

Лист № 13 раздела 4.1	Всего листов раздела 4.1: 21	Всего разделов: 6	Всего листов выписки: 2072
-----------------------	------------------------------	-------------------	----------------------------

11.06.2024г. № КУВИ-001/2024-157716606

Кадастровый номер: 47:23:0000000:79

47:23:0000000:79/772	50	данные отсутствуют
47:23:0000000:79/773	50	данные отсутствуют
47:23:0000000:79/774	50	данные отсутствуют
47:23:0000000:79/775	145	данные отсутствуют
47:23:0000000:79/776	125	данные отсутствуют
47:23:0000000:79/777	50	данные отсутствуют
47:23:0000000:79/778	14624	данные отсутствуют
47:23:0000000:79/779	7576	данные отсутствуют
47:23:0000000:79/780	144	данные отсутствуют
47:23:0000000:79/781	144	данные отсутствуют
47:23:0000000:79/783	1629	данные отсутствуют
47:23:0000000:79/784	2932	данные отсутствуют
47:23:0000000:79/785	1940	данные отсутствуют
47:23:0000000:79/786	24380	данные отсутствуют
47:23:0000000:79/787	197674	данные отсутствуют
47:23:0000000:79/788	90134	данные отсутствуют
47:23:0000000:79/789	43312	данные отсутствуют
47:23:0000000:79/790	100	данные отсутствуют
47:23:0000000:79/791	79378	данные отсутствуют
47:23:0000000:79/792	190807	данные отсутствуют
47:23:0000000:79/793	2343	данные отсутствуют
47:23:0000000:79/794	386	данные отсутствуют
47:23:0000000:79/795	24001	данные отсутствуют
47:23:0000000:79/796	3470	данные отсутствуют
47:23:0000000:79/797	5459	данные отсутствуют
47:23:0000000:79/798	139566	данные отсутствуют
47:23:0000000:79/799	5540	данные отсутствуют
47:23:0000000:79/800	29509	данные отсутствуют
47:23:0000000:79/801	70	данные отсутствуют
47:23:0000000:79/802	1694	данные отсутствуют



ДОКУМЕНТ ПОДПИСАН
ЭЛЕКТРОННОЙ ПОДПИСЬЮ

Сертификат: 00BV056B7401CB38D2B3576ACDC8425108

Владелец: ФЕДЕРАЛЬНАЯ СЛУЖБА ГОСУДАРСТВЕННОЙ

РЕГИСТРАЦИИ, КАДАСТРА И КАРТОГРАФИИ

Действителен: с 27.06.2023 по 19.09.2024

полное наименование должности

инициалы, фамилия

Земельный участок			
вид объекта недвижимости			
Лист № 14 раздела 4.1	Всего листов раздела 4.1: 21	Всего разделов: 6	Всего листов выписки: 2072

11.06.2024г. № КУВИ-001/2024-157716606

Кадастровый номер: 47:23:0000000:79

47:23:0000000:79/803	585	данные отсутствуют
47:23:0000000:79/804	13203	данные отсутствуют
47:23:0000000:79/805	120	данные отсутствуют
47:23:0000000:79/806	741	данные отсутствуют
47:23:0000000:79/807	3714	данные отсутствуют
47:23:0000000:79/808	6598	данные отсутствуют
47:23:0000000:79/809	3500	данные отсутствуют
47:23:0000000:79/810	1121152	данные отсутствуют
47:23:0000000:79/811	65	данные отсутствуют
47:23:0000000:79/812	27589	данные отсутствуют
47:23:0000000:79/813	147	данные отсутствуют
47:23:0000000:79/814	7182	данные отсутствуют
47:23:0000000:79/815	15969	данные отсутствуют
47:23:0000000:79/816	12062	данные отсутствуют
47:23:0000000:79/817	123764	данные отсутствуют
47:23:0000000:79/818	21980	данные отсутствуют
47:23:0000000:79/819	15553	данные отсутствуют
47:23:0000000:79/820	30797	данные отсутствуют
47:23:0000000:79/821	35670	данные отсутствуют
47:23:0000000:79/822	12492	данные отсутствуют
47:23:0000000:79/823	121413	данные отсутствуют
47:23:0000000:79/824	661	данные отсутствуют
47:23:0000000:79/825	7756	данные отсутствуют
47:23:0000000:79/826	185000	данные отсутствуют
47:23:0000000:79/827	19040	данные отсутствуют
47:23:0000000:79/828	4680	данные отсутствуют
47:23:0000000:79/829	248	данные отсутствуют
47:23:0000000:79/830	184	данные отсутствуют
47:23:0000000:79/831	400	данные отсутствуют
47:23:0000000:79/832	1412	данные отсутствуют



ДОКУМЕНТ ПОДПИСАН
ЭЛЕКТРОННОЙ ПОДПИСЬЮ

Сертификат: 00BV056B7401CB38D2B3576ACDC8425108

Владелец: ФЕДЕРАЛЬНАЯ СЛУЖБА ГОСУДАРСТВЕННОЙ

РЕГИСТРАЦИИ, КАДАСТРА И КАРТОГРАФИИ

Действителен: с 27.06.2023 по 19.09.2024

полное наименование должности

инициалы, фамилия

Земельный участок			
вид объекта недвижимости			
Лист № 15 раздела 4.1	Всего листов раздела 4.1: 21	Всего разделов: 6	Всего листов выписки: 2072

11.06.2024г. № КУВИ-001/2024-157716606

Кадастровый номер: 47:23:0000000:79

47:23:0000000:79/833	5083	данные отсутствуют
47:23:0000000:79/834	4601	данные отсутствуют
47:23:0000000:79/835	990	данные отсутствуют
47:23:0000000:79/836	958	данные отсутствуют
47:23:0000000:79/837	15717	данные отсутствуют
47:23:0000000:79/838	16043	данные отсутствуют
47:23:0000000:79/839	11198	данные отсутствуют
47:23:0000000:79/840	9103	данные отсутствуют
47:23:0000000:79/841	1410	данные отсутствуют
47:23:0000000:79/842	3317	данные отсутствуют
47:23:0000000:79/843	2949	данные отсутствуют
47:23:0000000:79/844	4939	данные отсутствуют
47:23:0000000:79/845	5069	данные отсутствуют
47:23:0000000:79/846	26536	данные отсутствуют
47:23:0000000:79/847	23155	данные отсутствуют
47:23:0000000:79/848	19477	данные отсутствуют
47:23:0000000:79/849	3771	данные отсутствуют
47:23:0000000:79/850	5886	данные отсутствуют
47:23:0000000:79/851	32161	данные отсутствуют
47:23:0000000:79/852	16798	данные отсутствуют
47:23:0000000:79/853	97	данные отсутствуют
47:23:0000000:79/854	3199	данные отсутствуют
47:23:0000000:79/855	2079	данные отсутствуют
47:23:0000000:79/856	5190	данные отсутствуют
47:23:0000000:79/857	5066	данные отсутствуют
47:23:0000000:79/858	8017	данные отсутствуют
47:23:0000000:79/859	7909	данные отсутствуют
47:23:0000000:79/860	32493	данные отсутствуют
47:23:0000000:79/861	32822	данные отсутствуют
47:23:0000000:79/862	1109	данные отсутствуют



ДОКУМЕНТ ПОДПИСАН
ЭЛЕКТРОННОЙ ПОДПИСЬЮ

Сертификат: 00BV056B7401CB38D2B3576ACDC8425108

Владелец: ФЕДЕРАЛЬНАЯ СЛУЖБА ГОСУДАРСТВЕННОЙ

РЕГИСТРАЦИИ, КАДАСТРА И КАРТОГРАФИИ

Действителен: с 27.06.2023 по 19.09.2024

полное наименование должности

инициалы, фамилия

Земельный участок

вид объекта недвижимости

Лист № 16 раздела 4.1

Всего листов раздела 4.1: 21

Всего разделов: 6

Всего листов выписки: 2072

11.06.2024г. № КУВИ-001/2024-157716606

Кадастровый номер:

47:23:0000000:79

47:23:0000000:79/863	176	данные отсутствуют
47:23:0000000:79/864	184	данные отсутствуют
47:23:0000000:79/865	100	данные отсутствуют
47:23:0000000:79/866	5465	данные отсутствуют
47:23:0000000:79/867	831	данные отсутствуют
47:23:0000000:79/868	3175	данные отсутствуют
47:23:0000000:79/869	55984	данные отсутствуют
47:23:0000000:79/870	31597	данные отсутствуют
47:23:0000000:79/871	58950	данные отсутствуют
47:23:0000000:79/872	94509	данные отсутствуют
47:23:0000000:79/873	191298	данные отсутствуют
47:23:0000000:79/874	116388	данные отсутствуют
47:23:0000000:79/875	114404	данные отсутствуют
47:23:0000000:79/876	334110	данные отсутствуют
47:23:0000000:79/877	42607	данные отсутствуют
47:23:0000000:79/878	244060	данные отсутствуют
47:23:0000000:79/879	138669	данные отсутствуют
47:23:0000000:79/880	132071	данные отсутствуют
47:23:0000000:79/881	184553	данные отсутствуют
47:23:0000000:79/882	85704	данные отсутствуют
47:23:0000000:79/883	40641	данные отсутствуют
47:23:0000000:79/884	21983	данные отсутствуют
47:23:0000000:79/885	590234	данные отсутствуют
47:23:0000000:79/886	20620	данные отсутствуют
47:23:0000000:79/887	104963	данные отсутствуют
47:23:0000000:79/888	10743	данные отсутствуют
47:23:0000000:79/889	27518	данные отсутствуют
47:23:0000000:79/890	69363	данные отсутствуют
47:23:0000000:79/891	9592	данные отсутствуют
47:23:0000000:79/892	56851	данные отсутствуют



ДОКУМЕНТ ПОДПИСАН
ЭЛЕКТРОННОЙ ПОДПИСЬЮ

Сертификат: 00ВВ056В7401СВ38D2В3576АСDС8425108

Владелец: ФЕДЕРАЛЬНАЯ СЛУЖБА ГОСУДАРСТВЕННОЙ

РЕГИСТРАЦИИ, КАДАСТРА И КАРТОГРАФИИ

Действителен: с 27.06.2023 по 19.09.2024

полное наименование должности

инициалы, фамилия

Земельный участок			
вид объекта недвижимости			
Лист № 17 раздела 4.1	Всего листов раздела 4.1: 21	Всего разделов: 6	Всего листов выписки: 2072

11.06.2024г. № КУВИ-001/2024-157716606

Кадастровый номер: 47:23:0000000:79

47:23:0000000:79/893	214	данные отсутствуют
47:23:0000000:79/894	11400	данные отсутствуют
47:23:0000000:79/895	400	данные отсутствуют
47:23:0000000:79/896	300	данные отсутствуют
47:23:0000000:79/897	144	данные отсутствуют
47:23:0000000:79/898	133	данные отсутствуют
47:23:0000000:79/899	64993	данные отсутствуют
47:23:0000000:79/900	140	данные отсутствуют
47:23:0000000:79/901	10200	данные отсутствуют
47:23:0000000:79/902	5872	данные отсутствуют
47:23:0000000:79/903	20	данные отсутствуют
47:23:0000000:79/904	96	данные отсутствуют
47:23:0000000:79/905	44	данные отсутствуют
47:23:0000000:79/906	40	данные отсутствуют
47:23:0000000:79/907	90	данные отсутствуют
47:23:0000000:79/908	376	данные отсутствуют
47:23:0000000:79/909	5367	данные отсутствуют
47:23:0000000:79/910	4637000	данные отсутствуют
47:23:0000000:79/911	376	данные отсутствуют
47:23:0000000:79/912	1	данные отсутствуют
47:23:0000000:79/913	1	данные отсутствуют
47:23:0000000:79/914	1	данные отсутствуют
47:23:0000000:79/915	1	данные отсутствуют
47:23:0000000:79/916	1	данные отсутствуют
47:23:0000000:79/917	1	данные отсутствуют
47:23:0000000:79/918	1	данные отсутствуют
47:23:0000000:79/919	5	данные отсутствуют
47:23:0000000:79/920	1	данные отсутствуют
47:23:0000000:79/921	1	данные отсутствуют
47:23:0000000:79/922	1	данные отсутствуют



ДОКУМЕНТ ПОДПИСАН
ЭЛЕКТРОННОЙ ПОДПИСЬЮ

Сертификат: 00BV056B7401CB38D2B3576ACDC8425108

Владелец: ФЕДЕРАЛЬНАЯ СЛУЖБА ГОСУДАРСТВЕННОЙ

РЕГИСТРАЦИИ, КАДАСТРА И КАРТОГРАФИИ

Действителен: с 27.06.2023 по 19.09.2024

полное наименование должности

инициалы, фамилия

Земельный участок			
вид объекта недвижимости			
Лист № 18 раздела 4.1	Всего листов раздела 4.1: 21	Всего разделов: 6	Всего листов выписки: 2072

11.06.2024г. № КУВИ-001/2024-157716606

Кадастровый номер: 47:23:0000000:79

47:23:0000000:79/923	1	данные отсутствуют
47:23:0000000:79/924	5	данные отсутствуют
47:23:0000000:79/925	1	данные отсутствуют
47:23:0000000:79/926	1	данные отсутствуют
47:23:0000000:79/927	1	данные отсутствуют
47:23:0000000:79/928	10	данные отсутствуют
47:23:0000000:79/929	1	данные отсутствуют
47:23:0000000:79/930	1	данные отсутствуют
47:23:0000000:79/931	1	данные отсутствуют
47:23:0000000:79/932	1	данные отсутствуют
47:23:0000000:79/933	6	данные отсутствуют
47:23:0000000:79/934	1	данные отсутствуют
47:23:0000000:79/935	1	данные отсутствуют
47:23:0000000:79/936	10	данные отсутствуют
47:23:0000000:79/937	9	данные отсутствуют
47:23:0000000:79/938	1	данные отсутствуют
47:23:0000000:79/939	1	данные отсутствуют
47:23:0000000:79/940	5	данные отсутствуют
47:23:0000000:79/941	21	данные отсутствуют
47:23:0000000:79/942	1	данные отсутствуют
47:23:0000000:79/943	1	данные отсутствуют
47:23:0000000:79/944	2459	данные отсутствуют
47:23:0000000:79/945	214	данные отсутствуют
47:23:0000000:79/946	4396	данные отсутствуют
47:23:0000000:79/947	11143	данные отсутствуют
47:23:0000000:79/948	12098	данные отсутствуют
47:23:0000000:79/949	7129	данные отсутствуют
47:23:0000000:79/950	350	данные отсутствуют
47:23:0000000:79/951	159	данные отсутствуют
47:23:0000000:79/952	207	данные отсутствуют



ДОКУМЕНТ ПОДПИСАН
ЭЛЕКТРОННОЙ ПОДПИСЬЮ

Сертификат: 00BV056B7401CB38D2B3576ACDC8425108

Владелец: ФЕДЕРАЛЬНАЯ СЛУЖБА ГОСУДАРСТВЕННОЙ

РЕГИСТРАЦИИ, КАДАСТРА И КАРТОГРАФИИ

Действителен: с 27.06.2023 по 19.09.2024

полное наименование должности

инициалы, фамилия

Земельный участок		
вид объекта недвижимости		
Лист № 19 раздела 4.1	Всего листов раздела 4.1: 21	Всего разделов: 6
Всего листов выписки: 2072		
11.06.2024г. № КУВИ-001/2024-157716606		
Кадастровый номер:	47:23:0000000:79	
47:23:0000000:79/953	20180	данные отсутствуют
47:23:0000000:79/954	33489	данные отсутствуют
47:23:0000000:79/955	530	данные отсутствуют
47:23:0000000:79/956	5	данные отсутствуют
47:23:0000000:79/957	110	данные отсутствуют
47:23:0000000:79/958	4419	данные отсутствуют
47:23:0000000:79/959	112	данные отсутствуют
47:23:0000000:79/960	3745	данные отсутствуют
47:23:0000000:79/961	97	данные отсутствуют
47:23:0000000:79/962	200	данные отсутствуют
47:23:0000000:79/963	130	данные отсутствуют
47:23:0000000:79/964	1	данные отсутствуют
47:23:0000000:79/965	1	данные отсутствуют
47:23:0000000:79/966	1	данные отсутствуют
47:23:0000000:79/967	105	вид ограничения (обременения): аренда; Срок действия: не установлен; реквизиты документа-основания: распоряжение комитета по природным ресурсам Ленинградской области от 15.12.2022 № 3282 выдан: Комитет по природным ресурсам Ленинградской области; проектная документация лесного участка от 10.10.2022 № 107/1 выдан: ЛОГКУ "Ленобллес"; Содержание ограничения (обременения): Часть формируются для строительства, реконструкции, эксплуатации линейных объектов (строительство и эксплуатация линейного объекта - линии электропередачи воздушной напряжением 10кВ), площадью 0,0105 га, местоположение: Ленинградская область, Гатчинский район, Гатчинское лесничество, Минское участковое лесничество, квартал 1106 часть выдела 2, площадь - 105 кв.м.
47:23:0000000:79/968	2222	вид ограничения (обременения): аренда; Срок действия: не установлен; реквизиты документа-основания: проектная документация лесного участка от 10.01.2023 № 3 выдан: ЛОГКУ "Ленобллес"; распоряжение об утверждении проектной документации лесного участка от 16.02.2023 № 294 выдан: Комитет по природным ресурсам Ленинградской области; Содержание ограничения (обременения): Часть формируется в целях предоставления в аренду АО "Газпром газораспределение Ленинградская область" для эксплуатация линейного объекта - сети газовой распределительной по объекту "Газопровод высокого давления от ГРС Лаголово-2 - д. Телези, для переключения существующих сетей газоснабжения от новой ГРС Лаголово Ломоносовского района Ленинградской области" Местоположение: Ленинградская область, Гатчинский район, Гатчинское лесничество, Минское участковое лесничество, квартал 101 (часть выдела 33), площадью 2 222 кв.м.
47:23:0000000:79/969	4528	вид ограничения (обременения): аренда; Срок действия: не установлен; реквизиты документа-основания: проектная



ДОКУМЕНТ ПОДПИСАН
ЭЛЕКТРОННОЙ ПОДПИСЬЮ

Сертификат: 00BV056B7401CB38D2B3576ACDC8425108

Владелец: ФЕДЕРАЛЬНАЯ СЛУЖБА ГОСУДАРСТВЕННОЙ
РЕГИСТРАЦИИ, КАДАСТРА И КАРТОГРАФИИ
Действителен: с 27.06.2023 по 19.09.2024

полное наименование должности

инициалы, фамилия

Земельный участок			
вид объекта недвижимости			
Лист № 20 раздела 4.1	Всего листов раздела 4.1: 21	Всего разделов: 6	Всего листов выписки: 2072
11.06.2024г. № КУВИ-001/2024-157716606			
Кадастровый номер:		47:23:0000000:79	
		документация лесного участка от 10.01.2023 № 1 выдан: ЛОГКУ "Ленобллес"; распоряжение об утверждении проектной документации лесного участка от 28.02.2023 № 422 выдан: Комитет по природным ресурсам Ленинградской области; Содержание ограничения (обременения): Часть формируется в целях предоставления в аренду АО "Газпром газораспределение Ленинградская область" для строительства, реконструкции, эксплуатации линейного объекта - сети газовой распределительной по объекту "Газопровод для газоснабжения курортного комплекса д. Красницы Гатчинского района Ленинградской области". Местоположение: Ленинградская область, Гатчинский район, Гатчинское лесничество, Сусанинское участковое лесничество, квартал 117 (часть выдела 12), площадью 4 528 кв.м.	
47:23:0000000:79/970	8304	вид ограничения (обременения): аренда; Срок действия: не установлен; реквизиты документа-основания: проектная документация лесного участка от 10.01.2023 № 2 выдан: ЛОГКУ "Ленобллес"; распоряжение об утверждении проектной документации лесного участка от 28.02.2023 № 423 выдан: Комитет по природным ресурсам Ленинградской области; Содержание ограничения (обременения): Часть формируется в целях предоставления в аренду АО "Газпром газораспределение Ленинградская область" для строительства, реконструкции, эксплуатации линейного объекта - сети газовой распределительной по объекту "Газопровод для газоснабжения курортного комплекса д. Красницы Гатчинского района Ленинградской области". Местоположение: Ленинградская область, Гатчинский район, Гатчинское лесничество, Сусанинское участковое лесничество, квартал 117 (часть выдела 44), 125 (часть выделов 1, 42) площадью 8 304 кв.м.	
47:23:0000000:79/971	1623000	вид ограничения (обременения): аренда; Срок действия: не установлен; реквизиты документа-основания: проектная документация лесного участка от 07.04.2023 № 60 выдан: ЛОГКУ "Ленобллес"; распоряжение об утверждении проектной документации лесного участка от 23.05.2023 № 1031 выдан: Комитет по природным ресурсам Ленинградской области; Содержание ограничения (обременения): Часть сформирована в целях предоставления в аренду ООО «Гатчинский торфяной ресурс» для осуществления геологического изучения недр, разведки и добычи полезных ископаемых (разведка и добыча торфа на месторождении «Чистое» в Гатчинском районе Ленинградской области, согласно лицензии на право пользования недрами ЛЮД 02257 ТЭ). Местоположение: Ленинградская область, Гатчинский район, Гатчинское лесничество, Заречское участковое лесничество, квартал 33 выдел 9, части выделов 12,13, квартал 34 выдел 9, часть выдела 10, квартал 61 часть выдела 1, квартал 62 части выделов 1, 2, 3, 8, 13, 14, 17, 19, 20, квартал 63 части выделов 17, 18, 28, квартал 70 выдел 1, части выделов 2, 3, 5, 6, 7, 9, 12, 13, 22, 23, площадью 1623000 кв. м.	
47:23:0000000:79/972	849000	вид ограничения (обременения): аренда; Срок действия: не установлен; реквизиты документа-основания: проектная документация лесного участка от 07.04.2023 № 61 выдан: ЛОГКУ "Ленобллес"; распоряжение об утверждении проектной документации лесного участка от 23.05.2023 № 1032 выдан: Комитет по природным ресурсам Ленинградской области; распоряжение об утверждении проектной документации лесного участка от 23.05.2023 № 1032 выдан: Комитет по природным ресурсам Ленинградской области; Содержание ограничения (обременения): Часть сформирована в целях предоставления в	



ДОКУМЕНТ ПОДПИСАН
ЭЛЕКТРОННОЙ ПОДПИСЬЮ

Сертификат: 00BV056B7401CB38D2B3576ACDC8425108

Владелец: ФЕДЕРАЛЬНАЯ СЛУЖБА ГОСУДАРСТВЕННОЙ
РЕГИСТРАЦИИ, КАДАСТРА И КАРТОГРАФИИ
Действителен: с 27.06.2023 по 19.09.2024

полное наименование должности

инициалы, фамилия

Земельный участок			
вид объекта недвижимости			
Лист № 21 раздела 4.1	Всего листов раздела 4.1: 21	Всего разделов: 6	Всего листов выписки: 2072
11.06.2024г. № КУВИ-001/2024-157716606			
Кадастровый номер:		47:23:0000000:79	
		аренду ООО «Гатчинский торфяной ресурс» для осуществления геологического изучения недр, разведки и добычи полезных ископаемых (разведка и добыча торфа на месторождении «Чистое» в Гатчинском районе Ленинградской области, согласно лицензии на право пользования недрами ЛОД 02257 ТЭ) . Местоположение: Ленинградская область, Гатчинский район, Гатчинское лесничество, Заречское участковое лесничество, квартал 96 части выделов 2, 3, 12, квартал 97 часть выдела 28, квартал 102 часть выдела 43 площадью 849000 кв.м.	
47:23:0000000:79/973	225	вид ограничения (обременения): аренда; Срок действия: не установлен; реквизиты документа-основания: проектная документация лесного участка от 01.08.2023 № 80 выдан: ЛОГКУ "Леноблес"; распоряжение от 03.10.2023 № 2237 выдан: Комитет по природным ресурсам Ленинградской области; Содержание ограничения (обременения): Часть формируется с целью передачи в аренду ООО "Линк Девелопмент". Вид разрешенного использования лесов: строительство, реконструкция, эксплуатация линейных объектов (строительство и эксплуатация линейных объектов - антенно-мачтового сооружения для сотовой связи, линии электропередачи воздушной напряжением 0,4кВ, дороги автомобильной), площадью 0,0225 га, местоположение: Ленинградская область, Гатчинский район, Гатчинское лесничество, Новинское участковое лесничество, квартал 9 часть выдела 3	

полное наименование должности	 ДОКУМЕНТ ПОДПИСАН ЭЛЕКТРОННОЙ ПОДПИСЬЮ Сертификат: 00ВВ056В7401СВ38D2В3576ACDC8425108 Владелец: ФЕДЕРАЛЬНАЯ СЛУЖБА ГОСУДАРСТВЕННОЙ РЕГИСТРАЦИИ, КАДАСТРА И КАРТОГРАФИИ Действителен: с 27.06.2023 по 19.09.2024	инициалы, фамилия
-------------------------------	---	-------------------

Выписка из Единого государственного реестра недвижимости об объекте недвижимости
Сведения о частях земельного участка

Земельный участок			
вид объекта недвижимости			
Лист № 1 раздела 4.2	Всего листов раздела 4.2: 1403	Всего разделов: 6	Всего листов выписки: 2072
11.06.2024г. № КУВИ-001/2024-157716606			
Кадастровый номер:		47:23:0000000:79	

Сведения о характерных точках границы части (частей) земельного участка				
Учетный номер части: 47:23:0000000:79/410				
Система координат МСК 47 зона 2				
Номер точки	Координаты, м		Описание закрепления на местности	Средняя квадратичная погрешность определения координат характерных точек границ земельного участка, м
	X	Y		
1	2	3	4	5
4	374668.98	2212268.42	-	-
5	374667.14	2212287.1	-	-
2	374945.41	2212292.77	-	-
1	374948.65	2212177.84	-	-
3	374705.89	2212267.42	-	-
7	374648.05	2212480.82	-	-
1	374948.65	2212177.84	-	-
9	374553.46	2212173.59	-	-
8	374547.69	2212491.3	-	-
6	374658.85	2212369.39	-	-

полное наименование должности	 ДОКУМЕНТ ПОДПИСАН ЭЛЕКТРОННОЙ ПОДПИСЬЮ	инициалы, фамилия
	Сертификат: 00ВВ056В7401СВ38D2В3576АСDС8425108 Владелец: ФЕДЕРАЛЬНАЯ СЛУЖБА ГОСУДАРСТВЕННОЙ РЕГИСТРАЦИИ, КАДАСТРА И КАРТОГРАФИИ Действителен: с 27.06.2023 по 19.09.2024	

Земельный участок			
вид объекта недвижимости			
Лист № 2 раздела 4.2	Всего листов раздела 4.2: 1403	Всего разделов: 6	Всего листов выписки: 2072

11.06.2024г. № КУВИ-001/2024-157716606

Кадастровый номер: 47:23:0000000:79

Сведения о характерных точках границы части (частей) земельного участка			
Учетный номер части: 47:23:0000000:79/411			
Система координат МСК 47 зона 2			

Номер точки	Координаты, м		Описание закрепления на местности	Средняя квадратичная погрешность определения координат характерных точек границ земельного участка, м
	X	Y		
1	2	3	4	5
1	374946.54	2212252.31	-	0.2
3	374705.89	2212267.42	-	0.2
4	374699.03	2212267.61	-	0.2
2	374945.41	2212292.77	-	0.2
5	374708.92	2212257.88	-	0.2
8	374806.72	2212245.09	-	0.2
9	374863.68	2212222.78	-	0.2
7	374776.5	2212242.48	-	0.2
1	374946.54	2212252.31	-	0.2
6	374725.67	2212261.1	-	0.2
10	374875.67	2212223.92	-	0.2



ДОКУМЕНТ ПОДПИСАН
ЭЛЕКТРОННОЙ ПОДПИСЬЮ

Сертификат: 00ВВ056В7401СВ38D2В3576АСDС8425108

Владелец: ФЕДЕРАЛЬНАЯ СЛУЖБА ГОСУДАРСТВЕННОЙ

РЕГИСТРАЦИИ, КАДАСТРА И КАРТОГРАФИИ

Действителен: с 27.06.2023 по 19.09.2024

полное наименование должности

инициалы, фамилия

Земельный участок			
вид объекта недвижимости			
Лист № 3 раздела 4.2	Всего листов раздела 4.2: 1403	Всего разделов: 6	Всего листов выписки: 2072

11.06.2024г. № КУВИ-001/2024-157716606

Кадастровый номер: 47:23:0000000:79

Сведения о характерных точках границы части (частей) земельного участка				
Учетный номер части: 47:23:0000000:79/412				
Система координат МСК 47 зона 2				
Номер точки	Координаты, м		Описание закрепления на местности	Средняя квадратичная погрешность определения координат характерных точек границ земельного участка, м
	X	Y		
1	2	3	4	5
1	374665.97	2212298.74	-	-
3	374648.05	2212480.82	-	-
2	374658.85	2212369.39	-	-
4	374547.69	2212491.3	-	-
5	374550.92	2212313.58	-	-
1	374665.97	2212298.74	-	-
6	374600.07	2212301.88	-	-



ДОКУМЕНТ ПОДПИСАН
ЭЛЕКТРОННОЙ ПОДПИСЬЮ

Сертификат: 00ВВ056В7401СВ38D2В3576АСDС8425108

Владелец: ФЕДЕРАЛЬНАЯ СЛУЖБА ГОСУДАРСТВЕННОЙ
РЕГИСТРАЦИИ, КАДАСТРА И КАРТОГРАФИИ
Действителен: с 27.06.2023 по 19.09.2024

полное наименование должности

инициалы, фамилия

Земельный участок			
вид объекта недвижимости			
Лист № 4 раздела 4.2	Всего листов раздела 4.2: 1403	Всего разделов: 6	Всего листов выписки: 2072

11.06.2024г. № КУВИ-001/2024-157716606

Кадастровый номер: 47:23:0000000:79

Сведения о характерных точках границы части (частей) земельного участка				
Учетный номер части: 47:23:0000000:79/413				
Система координат МСК 47 зона 2				
Номер точки	Координаты, м		Описание закрепления на местности	Средняя квадратичная погрешность определения координат характерных точек границ земельного участка, м
	X	Y		
1	2	3	4	5
2	374648.05	2212480.82	-	-
1	374651.47	2212445.49	-	-
3	374547.69	2212491.3	-	-
4	374548.22	2212462.6	-	-
5	374593.7	2212453.22	-	-
6	374643.03	2212449.12	-	-
1	374651.47	2212445.49	-	-



ДОКУМЕНТ ПОДПИСАН
ЭЛЕКТРОННОЙ ПОДПИСЬЮ

Сертификат: 00ВВ056В7401СВ38D2В3576АСDС8425108

Владелец: ФЕДЕРАЛЬНАЯ СЛУЖБА ГОСУДАРСТВЕННОЙ
РЕГИСТРАЦИИ, КАДАСТРА И КАРТОГРАФИИ
Действителен: с 27.06.2023 по 19.09.2024

полное наименование должности

инициалы, фамилия

Земельный участок				
вид объекта недвижимости				
Лист № 5 раздела 4.2	Всего листов раздела 4.2: 1403		Всего разделов: 6	Всего листов выписки: 2072
11.06.2024г. № КУВИ-001/2024-157716606				
Кадастровый номер:		47:23:0000000:79		
Сведения о характерных точках границы части (частей) земельного участка				
Учетный номер части: 47:23:0000000:79/414				
Система координат МСК 47 зона 2				
Номер точки	Координаты, м		Описание закрепления на местности	Средняя квадратичная погрешность определения координат характерных точек границ земельного участка, м
	X	Y		
1	2	3	4	5
1	377522.88	2210689.05	-	5
2	377523.79	2210691.49	-	5
3	377521.35	2210692.39	-	5
1	377522.88	2210689.05	-	5
4	377520.45	2210689.95	-	5



ДОКУМЕНТ ПОДПИСАН
ЭЛЕКТРОННОЙ ПОДПИСЬЮ

Сертификат: 00ВВ056В7401СВ38D2В3576АСDС8425108

Владелец: ФЕДЕРАЛЬНАЯ СЛУЖБА ГОСУДАРСТВЕННОЙ
РЕГИСТРАЦИИ, КАДАСТРА И КАРТОГРАФИИ
Действителен: с 27.06.2023 по 19.09.2024

полное наименование должности

инициалы, фамилия

Земельный участок			
вид объекта недвижимости			

Лист № 6 раздела 4.2	Всего листов раздела 4.2: 1403	Всего разделов: 6	Всего листов выписки: 2072
----------------------	--------------------------------	-------------------	----------------------------

11.06.2024г. № КУВИ-001/2024-157716606

Кадастровый номер: 47:23:0000000:79

Сведения о характерных точках границы части (частей) земельного участка

Учетный номер части: 47:23:0000000:79/415

Система координат МСК 47 зона 2

Номер точки	Координаты, м		Описание закрепления на местности	Средняя квадратичная погрешность определения координат характерных точек границ земельного участка, м
	X	Y		
1	2	3	4	5
8	377522.11	2210691.03	-	5
14	377521.83	2210690.62	-	5
5	377522.36	2210690.91	-	5
16	377521.95	2210690.48	-	5
3	377522.42	2210690.73	-	5
18	377522.13	2210690.43	-	5
7	377522.2	2210691.01	-	5
6	377522.28	2210690.97	-	5
17	377522.03	2210690.44	-	5
12	377521.83	2210690.81	-	5
1	377522.36	2210690.56	-	5
11	377521.87	2210690.89	-	5
2	377522.4	2210690.64	-	5
15	377521.87	2210690.55	-	5
19	377522.22	2210690.44	-	5
10	377521.93	2210690.97	-	5
4	377522.4	2210690.83	-	5
9	377522.01	2210691.01	-	5
13	377521.83	2210690.71	-	5
20	377522.3	2210690.48	-	5
1	377522.36	2210690.56	-	5



ДОКУМЕНТ ПОДПИСАН
ЭЛЕКТРОННОЙ ПОДПИСЬЮ

Сертификат: 00ВВ056В7401СВ38D2В3576АСDС8425108

Владелец: ФЕДЕРАЛЬНАЯ СЛУЖБА ГОСУДАРСТВЕННОЙ

РЕГИСТРАЦИИ, КАДАСТРА И КАРТОГРАФИИ

Действителен: с 27.06.2023 по 19.09.2024

полное наименование должности

инициалы, фамилия

Земельный участок				
вид объекта недвижимости				
Лист № 7 раздела 4.2		Всего листов раздела 4.2: 1403		Всего разделов: 6
11.06.2024г. № КУВИ-001/2024-157716606				
Кадастровый номер:			47:23:0000000:79	
Сведения о характерных точках границы части (частей) земельного участка				
Учетный номер части: 47:23:0000000:79/416				
Система координат МСК 47 зона 2				
Номер точки	Координаты, м		Описание закрепления на местности	Средняя квадратичная погрешность определения координат характерных точек границ земельного участка, м
	X	Y		
1	2	3	4	5
1	377608.58	2210907.03	-	5
2	377609.47	2210909.48	-	5
3	377607.03	2210910.37	-	5
4	377606.13	2210907.93	-	5
1	377608.58	2210907.03	-	5



ДОКУМЕНТ ПОДПИСАН
ЭЛЕКТРОННОЙ ПОДПИСЬЮ

Сертификат: 00ВВ056В7401СВ38D2В3576АСDС8425108

Владелец: ФЕДЕРАЛЬНАЯ СЛУЖБА ГОСУДАРСТВЕННОЙ
РЕГИСТРАЦИИ, КАДАСТРА И КАРТОГРАФИИ
Действителен: с 27.06.2023 по 19.09.2024

полное наименование должности

инициалы, фамилия

Земельный участок			
вид объекта недвижимости			
Лист № 8 раздела 4.2	Всего листов раздела 4.2: 1403	Всего разделов: 6	Всего листов выписки: 2072

11.06.2024г. № КУВИ-001/2024-157716606

Кадастровый номер: 47:23:0000000:79

Сведения о характерных точках границы части (частей) земельного участка			
Учетный номер части: 47:23:0000000:79/417			
Система координат МСК 47 зона 2			

Номер точки	Координаты, м		Описание закрепления на местности	Средняя квадратичная погрешность определения координат характерных точек границ земельного участка, м
	X	Y		
1	2	3	4	5
1	377608.04	2210908.53	-	5
3	377608.1	2210908.71	-	5
4	377608.08	2210908.8	-	5
2	377608.08	2210908.61	-	5
7	377607.89	2210909	-	5
8	377607.8	2210909	-	5
6	377607.97	2210908.95	-	5
5	377608.03	2210908.88	-	5
12	377607.51	2210908.8	-	5
11	377607.55	2210908.88	-	5
10	377607.62	2210908.94	-	5
9	377607.71	2210908.99	-	5
15	377607.56	2210908.53	-	5
14	377607.52	2210908.61	-	5
13	377607.5	2210908.7	-	5
17	377607.71	2210908.42	-	5
1	377608.04	2210908.53	-	5
19	377607.89	2210908.43	-	5
18	377607.8	2210908.4	-	5
16	377607.62	2210908.45	-	5
20	377607.97	2210908.46	-	5



ДОКУМЕНТ ПОДПИСАН
ЭЛЕКТРОННОЙ ПОДПИСЬЮ

Сертификат: 00ВВ056В7401СВ38D2В3576АСDС8425108

Владелец: ФЕДЕРАЛЬНАЯ СЛУЖБА ГОСУДАРСТВЕННОЙ

РЕГИСТРАЦИИ, КАДАСТРА И КАРТОГРАФИИ

Действителен: с 27.06.2023 по 19.09.2024

полное наименование должности

инициалы, фамилия

Земельный участок				
вид объекта недвижимости				
Лист № 9 раздела 4.2		Всего листов раздела 4.2: 1403		Всего разделов: 6
11.06.2024г. № КУВИ-001/2024-157716606				
Кадастровый номер:			47:23:0000000:79	
Сведения о характерных точках границы части (частей) земельного участка				
Учетный номер части: 47:23:0000000:79/418				
Система координат МСК 47 зона 2				
Номер точки	Координаты, м		Описание закрепления на местности	Средняя квадратичная погрешность определения координат характерных точек границ земельного участка, м
	X	Y		
1	2	3	4	5
1	377686.51	2211107.7	-	5
2	377687.4	2211110.14	-	5
4	377684.06	2211108.6	-	5
3	377684.96	2211111.04	-	5
1	377686.51	2211107.7	-	5

полное наименование должности	 ДОКУМЕНТ ПОДПИСАН ЭЛЕКТРОННОЙ ПОДПИСЬЮ	инициалы, фамилия
	Сертификат: 00ВВ056В7401СВ38D2В3576АСDС8425108 Владелец: ФЕДЕРАЛЬНАЯ СЛУЖБА ГОСУДАРСТВЕННОЙ РЕГИСТРАЦИИ, КАДАСТРА И КАРТОГРАФИИ Действителен: с 27.06.2023 по 19.09.2024	

Земельный участок			
вид объекта недвижимости			
Лист № 10 раздела 4.2	Всего листов раздела 4.2: 1403	Всего разделов: 6	Всего листов выписки: 2072

11.06.2024г. № КУВИ-001/2024-157716606

Кадастровый номер: 47:23:0000000:79

Сведения о характерных точках границы части (частей) земельного участка			
Учетный номер части: 47:23:0000000:79/419			
Система координат МСК 47 зона 2			

Номер точки	Координаты, м		Описание закрепления на местности	Средняя квадратичная погрешность определения координат характерных точек границ земельного участка, м
	X	Y		
1	2	3	4	5
4	377686.02	2211109.47	-	5
2	377686.02	2211109.28	-	5
1	377685.99	2211109.2	-	5
3	377686.04	2211109.38	-	5
5	377685.98	2211109.55	-	5
6	377685.91	2211109.62	-	5
7	377685.83	2211109.65	-	5
8	377685.73	2211109.68	-	5
9	377685.64	2211109.66	-	5
10	377685.56	2211109.61	-	5
11	377685.49	2211109.55	-	5
13	377685.44	2211109.38	-	5
12	377685.45	2211109.47	-	5
14	377685.45	2211109.28	-	5
20	377685.92	2211109.13	-	5
18	377685.74	2211109.08	-	5
15	377685.5	2211109.19	-	5
16	377685.57	2211109.12	-	5
17	377685.65	2211109.09	-	5
19	377685.84	2211109.08	-	5
1	377685.99	2211109.2	-	5

 ДОКУМЕНТ ПОДПИСАН ЭЛЕКТРОННОЙ ПОДПИСЬЮ Сертификат: 00ВВ056В7401СВ38D2В3576АСDC8425108 Владелец: ФЕДЕРАЛЬНАЯ СЛУЖБА ГОСУДАРСТВЕННОЙ РЕГИСТРАЦИИ, КАДАСТРА И КАРТОГРАФИИ Действителен: с 27.06.2023 по 19.09.2024	инициалы, фамилия
полное наименование должности	

Земельный участок				
вид объекта недвижимости				
Лист № 11 раздела 4.2		Всего листов раздела 4.2: 1403		Всего разделов: 6
11.06.2024г. № КУВИ-001/2024-157716606				
Кадастровый номер:			47:23:0000000:79	
Сведения о характерных точках границы части (частей) земельного участка				
Учетный номер части: 47:23:0000000:79/420				
Система координат МСК 47 зона 2				
Номер точки	Координаты, м		Описание закрепления на местности	Средняя квадратичная погрешность определения координат характерных точек границ земельного участка, м
	X	Y		
1	2	3	4	5
1	377764.78	2211308.15	-	5
1	377764.78	2211308.15	-	5
3	377763.24	2211311.49	-	5
2	377765.67	2211310.59	-	5
4	377762.34	2211309.05	-	5

полное наименование должности		ДОКУМЕНТ ПОДПИСАН	инициалы, фамилия
		ЭЛЕКТРОННОЙ ПОДПИСЬЮ	
	Сертификат: 00ВВ056В7401СВ38D2В3576АСDС8425108		
	Владелец: ФЕДЕРАЛЬНАЯ СЛУЖБА ГОСУДАРСТВЕННОЙ РЕГИСТРАЦИИ, КАДАСТРА И КАРТОГРАФИИ		
	Действителен: с 27.06.2023 по 19.09.2024		

Земельный участок				
вид объекта недвижимости				
Лист № 12 раздела 4.2		Всего листов раздела 4.2: 1403		Всего разделов: 6
Всего листов выписки: 2072				
11.06.2024г. № КУВИ-001/2024-157716606				
Кадастровый номер:			47:23:0000000:79	
Сведения о характерных точках границы части (частей) земельного участка				
Учетный номер части: 47:23:0000000:79/421				
Система координат МСК 47 зона 2				
Номер точки	Координаты, м		Описание закрепления на местности	Средняя квадратичная погрешность определения координат характерных точек границ земельного участка, м
	X	Y		
1	2	3	4	5
1	377764.25	2211309.64	-	5
2	377764.3	2211309.73	-	5
3	377764.3	2211309.82	-	5
4	377764.29	2211309.91	-	5
6	377764.18	2211310.07	-	5
5	377764.25	2211309.99	-	5
7	377764.1	2211310.11	-	5
8	377764	2211310.11	-	5
12	377763.72	2211309.91	-	5
11	377763.76	2211309.99	-	5
9	377763.91	2211310.1	-	5
10	377763.83	2211310.06	-	5
16	377763.84	2211309.57	-	5
13	377763.71	2211309.81	-	5
17	377763.92	2211309.53	-	5
14	377763.73	2211309.72	-	5
15	377763.76	2211309.64	-	5
18	377764.01	2211309.51	-	5
19	377764.11	2211309.54	-	5
1	377764.25	2211309.64	-	5
20	377764.18	2211309.58	-	5

полное наименование должности	 <p>ДОКУМЕНТ ПОДПИСАН ЭЛЕКТРОННОЙ ПОДПИСЬЮ</p> <p>Сертификат: 00BV056B7401CB38D2B3576ACDC8425108</p> <p>Владелец: ФЕДЕРАЛЬНАЯ СЛУЖБА ГОСУДАРСТВЕННОЙ РЕГИСТРАЦИИ, КАДАСТРА И КАРТОГРАФИИ</p> <p>Действителен: с 27.06.2023 по 19.09.2024</p>	инициалы, фамилия

Земельный участок			
вид объекта недвижимости			
Лист № 13 раздела 4.2	Всего листов раздела 4.2: 1403	Всего разделов: 6	Всего листов выписки: 2072

11.06.2024г. № КУВИ-001/2024-157716606

Кадастровый номер: 47:23:0000000:79

Сведения о характерных точках границы части (частей) земельного участка				
Учетный номер части: 47:23:0000000:79/422				
Система координат МСК 47 зона 2				
Номер точки	Координаты, м		Описание закрепления на местности	Средняя квадратичная погрешность определения координат характерных точек границ земельного участка, м
	X	Y		
1	2	3	4	5
1	377830.78	2211463.21	-	5
2	377831.55	2211479.53	-	5
6	377829.21	2211462.15	-	5
5	377813.56	2211466.43	-	5
4	377813.42	2211468.21	-	5
3	377829.8	2211480.3	-	5
1	377830.78	2211463.21	-	5



ДОКУМЕНТ ПОДПИСАН
ЭЛЕКТРОННОЙ ПОДПИСЬЮ

Сертификат: 00BV056B7401CB38D2B3576ACDC8425108

Владелец: ФЕДЕРАЛЬНАЯ СЛУЖБА ГОСУДАРСТВЕННОЙ

РЕГИСТРАЦИИ, КАДАСТРА И КАРТОГРАФИИ

Действителен: с 27.06.2023 по 19.09.2024

полное наименование должности

инициалы, фамилия

Земельный участок			
вид объекта недвижимости			
Лист № 14 раздела 4.2	Всего листов раздела 4.2: 1403	Всего разделов: 6	Всего листов выписки: 2072

11.06.2024г. № КУВИ-001/2024-157716606

Кадастровый номер: 47:23:0000000:79

Сведения о характерных точках границы части (частей) земельного участка			
Учетный номер части: 47:23:0000000:79/423			
Система координат МСК 47 зона 2			

Номер точки	Координаты, м		Описание закрепления на местности	Средняя квадратичная погрешность определения координат характерных точек границ земельного участка, м
	X	Y		
1	2	3	4	5
1	377825.99	2211468.3	-	5
2	377826.04	2211468.39	-	5
3	377826.05	2211468.48	-	5
4	377826.03	2211468.57	-	5
5	377825.99	2211468.65	-	5
6	377825.93	2211468.71	-	5
8	377825.74	2211468.77	-	5
7	377825.83	2211468.77	-	5
9	377825.65	2211468.76	-	5
11	377825.51	2211468.65	-	5
12	377825.46	2211468.56	-	5
10	377825.58	2211468.71	-	5
13	377825.45	2211468.47	-	5
14	377825.47	2211468.38	-	5
16	377825.58	2211468.24	-	5
15	377825.5	2211468.3	-	5
19	377825.84	2211468.2	-	5
17	377825.66	2211468.19	-	5
18	377825.75	2211468.17	-	5
20	377825.93	2211468.23	-	5
1	377825.99	2211468.3	-	5

полное наименование должности	 ДОКУМЕНТ ПОДПИСАН ЭЛЕКТРОННОЙ ПОДПИСЬЮ	инициалы, фамилия
	Сертификат: 00BV056B7401CB38D2B3576ACDC8425108 Владелец: ФЕДЕРАЛЬНАЯ СЛУЖБА ГОСУДАРСТВЕННОЙ РЕГИСТРАЦИИ, КАДАСТРА И КАРТОГРАФИИ Действителен: с 27.06.2023 по 19.09.2024	

Земельный участок				
вид объекта недвижимости				
Лист № 15 раздела 4.2		Всего листов раздела 4.2: 1403		Всего разделов: 6
Всего листов выписки: 2072				
11.06.2024г. № КУВИ-001/2024-157716606				
Кадастровый номер:			47:23:0000000:79	
Сведения о характерных точках границы части (частей) земельного участка				
Учетный номер части: 47:23:0000000:79/424				
Система координат МСК 47 зона 2				
Номер точки	Координаты, м		Описание закрепления на местности	Средняя квадратичная погрешность определения координат характерных точек границ земельного участка, м
	X	Y		
1	2	3	4	5
1	390337.54	2204712.73	-	5
4	390335.27	2204714	-	5
3	390336.54	2204716.27	-	5
2	390338.81	2204715	-	5
1	390337.54	2204712.73	-	5

полное наименование должности		ДОКУМЕНТ ПОДПИСАН	инициалы, фамилия
		ЭЛЕКТРОННОЙ ПОДПИСЬЮ	
	Сертификат: 00BV056B7401CB38D2B3576ACDC8425108		
	Владелец: ФЕДЕРАЛЬНАЯ СЛУЖБА ГОСУДАРСТВЕННОЙ РЕГИСТРАЦИИ, КАДАСТРА И КАРТОГРАФИИ		
	Действителен: с 27.06.2023 по 19.09.2024		

Земельный участок			
вид объекта недвижимости			
Лист № 16 раздела 4.2	Всего листов раздела 4.2: 1403	Всего разделов: 6	Всего листов выписки: 2072

11.06.2024г. № КУВИ-001/2024-157716606

Кадастровый номер: 47:23:0000000:79

Сведения о характерных точках границы части (частей) земельного участка			
Учетный номер части: 47:23:0000000:79/425			
Система координат МСК 47 зона 2			

Номер точки	Координаты, м		Описание закрепления на местности	Средняя квадратичная погрешность определения координат характерных точек границ земельного участка, м
	X	Y		
1	2	3	4	5
1	390337.29	2204714.32	-	5
2	390337.32	2204714.4	-	5
3	390337.35	2204714.51	-	5
6	390337.21	2204714.75	-	5
5	390337.28	2204714.68	-	5
4	390337.32	2204714.59	-	5
9	390336.95	2204714.79	-	5
8	390337.04	2204714.8	-	5
7	390337.14	2204714.79	-	5
10	390336.86	2204714.74	-	5
11	390336.79	2204714.67	-	5
12	390336.75	2204714.59	-	5
13	390336.75	2204714.5	-	5
14	390336.75	2204714.4	-	5
15	390336.8	2204714.32	-	5
16	390336.87	2204714.25	-	5
17	390336.95	2204714.22	-	5
18	390337.05	2204714.2	-	5
19	390337.14	2204714.22	-	5
20	390337.22	2204714.26	-	5
1	390337.29	2204714.32	-	5



ДОКУМЕНТ ПОДПИСАН
ЭЛЕКТРОННОЙ ПОДПИСЬЮ

Сертификат: 00ВВ056В7401СВ38D2В3576ACDC8425108

Владелец: ФЕДЕРАЛЬНАЯ СЛУЖБА ГОСУДАРСТВЕННОЙ

РЕГИСТРАЦИИ, КАДАСТРА И КАРТОГРАФИИ

Действителен: с 27.06.2023 по 19.09.2024

полное наименование должности

инициалы, фамилия

Земельный участок				
вид объекта недвижимости				
Лист № 17 раздела 4.2		Всего листов раздела 4.2: 1403		Всего разделов: 6
11.06.2024г. № КУВИ-001/2024-157716606				
Кадастровый номер:			47:23:0000000:79	
Сведения о характерных точках границы части (частей) земельного участка				
Учетный номер части: 47:23:0000000:79/426				
Система координат МСК 47 зона 2				
Номер точки	Координаты, м		Описание закрепления на местности	Средняя квадратичная погрешность определения координат характерных точек границ земельного участка, м
	X	Y		
1	2	3	4	5
1	390168.99	2204806.3	-	5
2	390170.26	2204808.58	-	5
1	390168.99	2204806.3	-	5
3	390167.98	2204809.85	-	5
4	390166.72	2204807.57	-	5

полное наименование должности	 ДОКУМЕНТ ПОДПИСАН ЭЛЕКТРОННОЙ ПОДПИСЬЮ	инициалы, фамилия
	Сертификат: 00BV056B7401CB38D2B3576ACDC8425108 Владелец: ФЕДЕРАЛЬНАЯ СЛУЖБА ГОСУДАРСТВЕННОЙ РЕГИСТРАЦИИ, КАДАСТРА И КАРТОГРАФИИ Действителен: с 27.06.2023 по 19.09.2024	

Земельный участок			
вид объекта недвижимости			

Лист № 18 раздела 4.2	Всего листов раздела 4.2: 1403	Всего разделов: 6	Всего листов выписки: 2072
-----------------------	--------------------------------	-------------------	----------------------------

11.06.2024г. № КУВИ-001/2024-157716606

Кадастровый номер: 47:23:0000000:79

Сведения о характерных точках границы части (частей) земельного участка

Учетный номер части: 47:23:0000000:79/427

Система координат МСК 47 зона 2

Номер точки	Координаты, м		Описание закрепления на местности	Средняя квадратичная погрешность определения координат характерных точек границ земельного участка, м
	X	Y		
1	2	3	4	5
1	390168.74	2204807.9	-	5
2	390168.78	2204807.98	-	5
3	390168.78	2204808.07	-	5
4	390168.77	2204808.17	-	5
7	390168.58	2204808.36	-	5
8	390168.48	2204808.37	-	5
9	390168.39	2204808.35	-	5
5	390168.74	2204808.25	-	5
6	390168.66	2204808.33	-	5
11	390168.25	2204808.25	-	5
10	390168.31	2204808.32	-	5
14	390168.21	2204807.98	-	5
13	390168.18	2204808.06	-	5
15	390168.24	2204807.9	-	5
16	390168.31	2204807.83	-	5
12	390168.2	2204808.17	-	5
17	390168.4	2204807.78	-	5
19	390168.59	2204807.79	-	5
1	390168.74	2204807.9	-	5
20	390168.66	2204807.83	-	5
18	390168.49	2204807.77	-	5



ДОКУМЕНТ ПОДПИСАН
ЭЛЕКТРОННОЙ ПОДПИСЬЮ

Сертификат: 00ВВ056В7401СВ38D2В3576АСDC8425108

Владелец: ФЕДЕРАЛЬНАЯ СЛУЖБА ГОСУДАРСТВЕННОЙ

РЕГИСТРАЦИИ, КАДАСТРА И КАРТОГРАФИИ

Действителен: с 27.06.2023 по 19.09.2024

полное наименование должности

инициалы, фамилия

Земельный участок				
вид объекта недвижимости				
Лист № 19 раздела 4.2		Всего листов раздела 4.2: 1403		Всего разделов: 6
11.06.2024г. № КУВИ-001/2024-157716606				
Кадастровый номер:			47:23:0000000:79	
Сведения о характерных точках границы части (частей) земельного участка				
Учетный номер части: 47:23:0000000:79/428				
Система координат МСК 47 зона 2				
Номер точки	Координаты, м		Описание закрепления на местности	Средняя квадратичная погрешность определения координат характерных точек границ земельного участка, м
	X	Y		
1	2	3	4	5
1	390423.4	2196232.68	-	5
2	390422.72	2196237.22	-	5
3	390417.8	2196236.6	-	5
4	390418.47	2196231.9	-	5
1	390423.4	2196232.68	-	5

полное наименование должности		ДОКУМЕНТ ПОДПИСАН	инициалы, фамилия
		ЭЛЕКТРОННОЙ ПОДПИСЬЮ	
	Сертификат: 00ВВ056В7401СВ38D2В3576АСDC8425108		
	Владелец: ФЕДЕРАЛЬНАЯ СЛУЖБА ГОСУДАРСТВЕННОЙ		
	РЕГИСТРАЦИИ, КАДАСТРА И КАРТОГРАФИИ		
	Действителен: с 27.06.2023 по 19.09.2024		

Земельный участок				
вид объекта недвижимости				
Лист № 20 раздела 4.2		Всего листов раздела 4.2: 1403		Всего разделов: 6
11.06.2024г. № КУВИ-001/2024-157716606				
Кадастровый номер:			47:23:0000000:79	
Сведения о характерных точках границы части (частей) земельного участка				
Учетный номер части: 47:23:0000000:79/429				
Система координат МСК 47 зона 2				
Номер точки	Координаты, м		Описание закрепления на местности	Средняя квадратичная погрешность определения координат характерных точек границ земельного участка, м
	X	Y		
1	2	3	4	5
2	390421.88	2196236.11	-	5
1	390422.27	2196233.5	-	5
1	390422.27	2196233.5	-	5
4	390419.31	2196233.04	-	5
3	390418.94	2196235.73	-	5

полное наименование должности		ДОКУМЕНТ ПОДПИСАН	инициалы, фамилия
		ЭЛЕКТРОННОЙ ПОДПИСЬЮ	
	Сертификат: 00BV056B7401CB38D2B3576ACDC8425108		
	Владелец: ФЕДЕРАЛЬНАЯ СЛУЖБА ГОСУДАРСТВЕННОЙ РЕГИСТРАЦИИ, КАДАСТРА И КАРТОГРАФИИ		
	Действителен: с 27.06.2023 по 19.09.2024		

Земельный участок				
вид объекта недвижимости				
Лист № 21 раздела 4.2		Всего листов раздела 4.2: 1403		Всего разделов: 6
Всего листов выписки: 2072				
11.06.2024г. № КУВИ-001/2024-157716606				
Кадастровый номер:			47:23:0000000:79	
Сведения о характерных точках границы части (частей) земельного участка				
Учетный номер части: 47:23:0000000:79/430				
Система координат МСК 47 зона 2				
Номер точки	Координаты, м		Описание закрепления на местности	Средняя квадратичная погрешность определения координат характерных точек границ земельного участка, м
	X	Y		
1	2	3	4	5
1	390445.1	2196026.66	-	5
1	390445.1	2196026.66	-	5
4	390440.21	2196025.97	-	5
2	390444.51	2196031.52	-	5
3	390439.62	2196030.84	-	5

полное наименование должности	 ДОКУМЕНТ ПОДПИСАН ЭЛЕКТРОННОЙ ПОДПИСЬЮ	инициалы, фамилия
	Сертификат: 00ВВ056В7401СВ38D2В3576АСDC8425108 Владелец: ФЕДЕРАЛЬНАЯ СЛУЖБА ГОСУДАРСТВЕННОЙ РЕГИСТРАЦИИ, КАДАСТРА И КАРТОГРАФИИ Действителен: с 27.06.2023 по 19.09.2024	

Земельный участок				
вид объекта недвижимости				
Лист № 22 раздела 4.2		Всего листов раздела 4.2: 1403		Всего разделов: 6
11.06.2024г. № КУВИ-001/2024-157716606				
Кадастровый номер:		47:23:0000000:79		
Сведения о характерных точках границы части (частей) земельного участка				
Учетный номер части: 47:23:0000000:79/431				
Система координат МСК 47 зона 2				
Номер точки	Координаты, м		Описание закрепления на местности	Средняя квадратичная погрешность определения координат характерных точек границ земельного участка, м
	X	Y		
1	2	3	4	5
1	390443.99	2196027.52	-	5
2	390443.64	2196030.39	-	5
3	390440.73	2196029.98	-	5
1	390443.99	2196027.52	-	5
4	390441.08	2196027.1	-	5

полное наименование должности	 ДОКУМЕНТ ПОДПИСАН ЭЛЕКТРОННОЙ ПОДПИСЬЮ	инициалы, фамилия
	Сертификат: 00BV056B7401CB38D2B3576ACDC8425108 Владелец: ФЕДЕРАЛЬНАЯ СЛУЖБА ГОСУДАРСТВЕННОЙ РЕГИСТРАЦИИ, КАДАСТРА И КАРТОГРАФИИ Действителен: с 27.06.2023 по 19.09.2024	

Земельный участок				
вид объекта недвижимости				
Лист № 23 раздела 4.2		Всего листов раздела 4.2: 1403		Всего разделов: 6
Всего листов выписки: 2072				
11.06.2024г. № КУВИ-001/2024-157716606				
Кадастровый номер:			47:23:0000000:79	
Сведения о характерных точках границы части (частей) земельного участка				
Учетный номер части: 47:23:0000000:79/432				
Система координат МСК 47 зона 2				
Номер точки	Координаты, м		Описание закрепления на местности	Средняя квадратичная погрешность определения координат характерных точек границ земельного участка, м
	X	Y		
1	2	3	4	5
2	391942.45	2196234.34	-	5
1	391940.38	2196228.44	-	5
3	391936.42	2196236.6	-	5
4	391934.36	2196230.7	-	5
1	391940.38	2196228.44	-	5

полное наименование должности		ДОКУМЕНТ ПОДПИСАН	инициалы, фамилия
		ЭЛЕКТРОННОЙ ПОДПИСЬЮ	
	Сертификат: 00BV056B7401CB38D2B3576ACDC8425108		
	Владелец: ФЕДЕРАЛЬНАЯ СЛУЖБА ГОСУДАРСТВЕННОЙ		
	РЕГИСТРАЦИИ, КАДАСТРА И КАРТОГРАФИИ		
	Действителен: с 27.06.2023 по 19.09.2024		

Земельный участок				
вид объекта недвижимости				
Лист № 24 раздела 4.2		Всего листов раздела 4.2: 1403		Всего разделов: 6
11.06.2024г. № КУВИ-001/2024-157716606				
Кадастровый номер:			47:23:0000000:79	
Сведения о характерных точках границы части (частей) земельного участка				
Учетный номер части: 47:23:0000000:79/433				
Система координат МСК 47 зона 2				
Номер точки	Координаты, м		Описание закрепления на местности	Средняя квадратичная погрешность определения координат характерных точек границ земельного участка, м
	X	Y		
1	2	3	4	5
1	391939.78	2196229.73	-	5
2	391941.19	2196233.75	-	5
3	391937.03	2196235.32	-	5
4	391935.62	2196231.3	-	5
1	391939.78	2196229.73	-	5

полное наименование должности		ДОКУМЕНТ ПОДПИСАН	инициалы, фамилия
		ЭЛЕКТРОННОЙ ПОДПИСЬЮ	
	Сертификат: 00ВВ056В7401СВ38D2В3576АСDС8425108		
	Владелец: ФЕДЕРАЛЬНАЯ СЛУЖБА ГОСУДАРСТВЕННОЙ		
	РЕГИСТРАЦИИ, КАДАСТРА И КАРТОГРАФИИ		
	Действителен: с 27.06.2023 по 19.09.2024		

Земельный участок			
вид объекта недвижимости			

Лист № 25 раздела 4.2	Всего листов раздела 4.2: 1403	Всего разделов: 6	Всего листов выписки: 2072
-----------------------	--------------------------------	-------------------	----------------------------

11.06.2024г. № КУВИ-001/2024-157716606

Кадастровый номер: 47:23:0000000:79

Сведения о характерных точках границы части (частей) земельного участка

Учетный номер части: 47:23:0000000:79/434

Система координат МСК 47 зона 2

Номер точки	Координаты, м		Описание закрепления на местности	Средняя квадратичная погрешность определения координат характерных точек границ земельного участка, м
	X	Y		
1	2	3	4	5
4	372173.22	2212093.85	-	5
2	372244.35	2212007.02	-	5
1	372242.73	2211974.61	-	5
5	372018.47	2212258.37	-	5
3	372236.82	2212025.97	-	5
6	371969.91	2212332.92	-	5
7	371960.03	2212359.27	-	5
8	371962.44	2212372.36	-	5
11	371324.86	2213024.1	-	5
10	371447.11	2212913.42	-	5
9	371968.97	2212386.7	-	5
16	371256.63	2215142.16	-	5
12	371320.41	2213230.54	-	5
15	371274.81	2214440.49	-	5
14	371280.31	2214295.97	-	5
17	371250.93	2215364.96	-	5
13	371305.08	2213639.43	-	5
19	371229.68	2216445.42	-	5
20	370972.17	2216464.05	-	5
18	371236.07	2215933.16	-	5
22	370704.14	2216479.61	-	5
21	370835.13	2216472.8	-	5
23	370574.41	2216494.76	-	5
24	370441.74	2216512.79	-	5



ДОКУМЕНТ ПОДПИСАН
ЭЛЕКТРОННОЙ ПОДПИСЬЮ

Сертификат: 00ВВ056В7401СВ38D2В3576АСDC8425108

Владелец: ФЕДЕРАЛЬНАЯ СЛУЖБА ГОСУДАРСТВЕННОЙ

РЕГИСТРАЦИИ, КАДАСТРА И КАРТОГРАФИИ

Действителен: с 27.06.2023 по 19.09.2024

полное наименование должности

инициалы, фамилия

Земельный участок

вид объекта недвижимости

Лист № 26 раздела 4.2

Всего листов раздела 4.2: 1403

Всего разделов: 6

Всего листов выписки: 2072

11.06.2024г. № КУВИ-001/2024-157716606

Кадастровый номер:

47:23:0000000:79

1	2	3	4	5
25	370145.01	2216577.03	-	5
26	369847.72	2216636.92	-	5
30	369176.94	2216767.02	-	5
29	369262.25	2216749.94	-	5
32	368868.78	2216832.36	-	5
31	369022.71	2216800.74	-	5
28	369458.2	2216715.17	-	5
27	369702.63	2216663.99	-	5
33	368627.89	2216878.04	-	5
35	368129.53	2216977.75	-	5
36	367885.09	2217024.11	-	5
37	367640.3	2217074.61	-	5
34	368379.35	2216929.51	-	5
38	367371.73	2217130.84	-	5
39	367175.83	2217165.56	-	5
40	367009.46	2217198	-	5
41	366758.95	2217246.35	-	5
42	366584.91	2217283.5	-	5
43	366490.74	2217301.16	-	5
44	366219.11	2217353.37	-	5
45	365924.9	2217414.34	-	5
46	365640.32	2217469.33	-	5
47	365400.46	2217511.95	-	5
48	365167.54	2217563.5	-	5
49	365082.12	2217580.74	-	5
50	364931.54	2217605.1	-	5
51	365249.91	2216762.32	-	5
52	365620.4	2215764.36	-	5
53	365865.35	2215079.49	-	5



ДОКУМЕНТ ПОДПИСАН
ЭЛЕКТРОННОЙ ПОДПИСЬЮ

Сертификат: 00ВВ056В7401СВ38D2В3576АСDС8425108

Владелец: ФЕДЕРАЛЬНАЯ СЛУЖБА ГОСУДАРСТВЕННОЙ

РЕГИСТРАЦИИ, КАДАСТРА И КАРТОГРАФИИ

Действителен: с 27.06.2023 по 19.09.2024

полное наименование должности

инициалы, фамилия

Земельный участок

вид объекта недвижимости

Лист № 27 раздела 4.2

Всего листов раздела 4.2: 1403

Всего разделов: 6

Всего листов выписки: 2072

11.06.2024г. № КУВИ-001/2024-157716606

Кадастровый номер:

47:23:0000000:79

1	2	3	4	5
54	366029.57	2214658.27	-	5
55	365886.49	2214624.35	-	5
56	365011.93	2214417.09	-	5
57	364952.38	2214394.44	-	5
58	364651.99	2214283.83	-	5
59	364256.54	2214139.83	-	5
60	364037.04	2214091.51	-	5
61	363923.98	2214066.53	-	5
62	363196.52	2213886.7	-	5
65	363365.36	2212645.34	-	5
63	363013.43	2213796.27	-	5
64	363162.76	2213315.93	-	5
66	363593.64	2211952.37	-	5
67	363839.84	2211164.95	-	5
68	364069.09	2210440.33	-	5
69	364276.68	2209772.61	-	5
73	366687.78	2208936.51	-	5
74	367805.23	2209291.76	-	5
70	364518.79	2209009.21	-	5
71	364739.47	2208310.68	-	5
72	365719.27	2208630.16	-	5
75	368625.13	2209549.59	-	5
76	369416.33	2209799	-	5
78	370034.1	2209998.83	-	5
77	370011.04	2209984.22	-	5
80	370131.62	2210003.8	-	5
81	370177.61	2209993.41	-	5
82	370206.77	2209992	-	5
83	370249.72	2210001.35	-	5



ДОКУМЕНТ ПОДПИСАН
ЭЛЕКТРОННОЙ ПОДПИСЬЮ

Сертификат: 00ВВ056В7401СВ38D2В3576АСDС8425108

Владелец: ФЕДЕРАЛЬНАЯ СЛУЖБА ГОСУДАРСТВЕННОЙ

РЕГИСТРАЦИИ, КАДАСТРА И КАРТОГРАФИИ

Действителен: с 27.06.2023 по 19.09.2024

полное наименование должности

инициалы, фамилия

Земельный участок

вид объекта недвижимости

Лист № 28 раздела 4.2

Всего листов раздела 4.2: 1403

Всего разделов: 6

Всего листов выписки: 2072

11.06.2024г. № КУВИ-001/2024-157716606

Кадастровый номер:

47:23:0000000:79

1	2	3	4	5
79	370067.22	2210005.31	-	5
84	370272.67	2210002.93	-	5
85	370305.31	2209999.98	-	5
86	370328.92	2210003.6	-	5
87	370347.69	2210015.34	-	5
89	370371.43	2210084.67	-	5
88	370359.96	2210040.18	-	5
90	370371.55	2210192.39	-	5
91	370364.24	2210363.26	-	5
94	370337.61	2210582.47	-	5
93	370339.13	2210544.27	-	5
92	370347.53	2210472.74	-	5
96	370360.14	2210634.72	-	5
99	370457.7	2210696.12	-	5
95	370343.12	2210598.43	-	5
100	370478.81	2210696.12	-	5
97	370390.6	2210671.88	-	5
98	370420.13	2210692.36	-	5
101	370494.58	2210686.98	-	5
105	370705.64	2210586.28	-	5
106	370730.3	2210588.35	-	5
104	370599.07	2210604.17	-	5
103	370569.96	2210613.44	-	5
107	370751.4	2210591.65	-	5
102	370554.4	2210625.31	-	5
109	370862.11	2210621.44	-	5
112	371092.35	2210619.82	-	5
111	371057.53	2210613.1	-	5
108	370796.51	2210611.72	-	5



ДОКУМЕНТ ПОДПИСАН
ЭЛЕКТРОННОЙ ПОДПИСЬЮ

Сертификат: 00ВВ056В7401СВ38D2В3576АСDC8425108

Владелец: ФЕДЕРАЛЬНАЯ СЛУЖБА ГОСУДАРСТВЕННОЙ

РЕГИСТРАЦИИ, КАДАСТРА И КАРТОГРАФИИ

Действителен: с 27.06.2023 по 19.09.2024

полное наименование должности

инициалы, фамилия

Земельный участок

вид объекта недвижимости

Лист № 29 раздела 4.2

Всего листов раздела 4.2: 1403

Всего разделов: 6

Всего листов выписки: 2072

11.06.2024г. № КУВИ-001/2024-157716606

Кадастровый номер:

47:23:0000000:79

1	2	3	4	5
110	370901.06	2210615.63	-	5
117	371143.24	2210744.74	-	5
118	371140.64	2210774.54	-	5
115	371150.73	2210683.23	-	5
116	371147.96	2210709.64	-	5
113	371117.64	2210633	-	5
114	371145.11	2210669.15	-	5
119	371142.52	2210791.46	-	5
120	371147.45	2210807.65	-	5
121	371169.99	2210844.73	-	5
122	371225.15	2210910.71	-	5
123	371236.42	2210929.95	-	5
124	371238.55	2210953.6	-	5
125	371237.61	2210988.4	-	5
126	371240.19	2211045.38	-	5
127	371244.86	2211066.33	-	5
128	371261.15	2211107.47	-	5
129	371280.05	2211141.82	-	5
130	371454.07	2211299.96	-	5
131	371518.63	2211347.75	-	5
132	371531.62	2211362.83	-	5
133	371547.84	2211392.33	-	5
134	371560.3	2211443.13	-	5
136	371590.16	2211523.99	-	5
135	371565.18	2211463.15	-	5
137	371609.41	2211556.42	-	5
138	371638.21	2211577.18	-	5
143	371971.87	2211579.71	-	5
145	372008.12	2211596.52	-	5



ДОКУМЕНТ ПОДПИСАН
ЭЛЕКТРОННОЙ ПОДПИСЬЮ

Сертификат: 00ВВ056В7401СВ38D2В3576АСDC8425108

Владелец: ФЕДЕРАЛЬНАЯ СЛУЖБА ГОСУДАРСТВЕННОЙ

РЕГИСТРАЦИИ, КАДАСТРА И КАРТОГРАФИИ

Действителен: с 27.06.2023 по 19.09.2024

полное наименование должности

инициалы, фамилия

Земельный участок				
вид объекта недвижимости				
Лист № 30 раздела 4.2		Всего листов раздела 4.2: 1403		Всего разделов: 6
Всего листов выписки: 2072				
11.06.2024г. № КУВИ-001/2024-157716606				
Кадастровый номер:			47:23:0000000:79	
1	2	3	4	5
140	371700.3	2211603.9	-	5
141	371792.07	2211601.06	-	5
144	371990.71	2211585.67	-	5
142	371925.46	2211581.73	-	5
139	371674.17	2211596.76	-	5
146	372111.3	2211723.46	-	5
147	372209.97	2211886.43	-	5
1	372242.73	2211974.61	-	5

полное наименование должности	 <p>ДОКУМЕНТ ПОДПИСАН ЭЛЕКТРОННОЙ ПОДПИСЬЮ</p> <p>Сертификат: 00ВВ056В7401СВ38D2В3576АСDС8425108</p> <p>Владелец: ФЕДЕРАЛЬНАЯ СЛУЖБА ГОСУДАРСТВЕННОЙ РЕГИСТРАЦИИ, КАДАСТРА И КАРТОГРАФИИ</p> <p>Действителен: с 27.06.2023 по 19.09.2024</p>	инициалы, фамилия

Земельный участок			
вид объекта недвижимости			

Лист № 31 раздела 4.2	Всего листов раздела 4.2: 1403	Всего разделов: 6	Всего листов выписки: 2072
-----------------------	--------------------------------	-------------------	----------------------------

11.06.2024г. № КУВИ-001/2024-157716606

Кадастровый номер: 47:23:0000000:79

Сведения о характерных точках границы части (частей) земельного участка

Учетный номер части: 47:23:0000000:79/435

Система координат МСК 47 зона 2

Номер точки	Координаты, м		Описание закрепления на местности	Средняя квадратичная погрешность определения координат характерных точек границ земельного участка, м
	X	Y		
1	2	3	4	5
3	358474.77	2204337.3	Закрепление отсутствует	2.5
6	358428.63	2204095.54	Закрепление отсутствует	2.5
1	358622.04	2204266.62	Закрепление отсутствует	5
4	358465.09	2204293.61	Закрепление отсутствует	2.5
5	358445.84	2204176.17	Закрепление отсутствует	2.5
2	358475.69	2204341.43	Закрепление отсутствует	2.5
7	358420.04	2204043.44	Закрепление отсутствует	2.5
8	358322.55	2203516.04	Закрепление отсутствует	2.5
12	358269.08	2203292.09	Закрепление отсутствует	2.5
11	358270.26	2203304.81	Закрепление отсутствует	2.5
17	358238.76	2203073.96	Закрепление отсутствует	2.5
10	358294.76	2203439.52	Закрепление отсутствует	2.5
14	358271.12	2203233.17	Закрепление отсутствует	2.5
16	358246.75	2203105.04	Закрепление отсутствует	2.5
9	358308.94	2203491.85	Закрепление отсутствует	2.5
18	358185.59	2202785.07	Закрепление отсутствует	2.5
13	358276.37	2203275.27	Закрепление отсутствует	2.5
15	358250.16	2203136.8	Закрепление отсутствует	2.5
22	358143.38	2202548.21	Закрепление отсутствует	2.5
19	358167.59	2202672.79	Закрепление отсутствует	2.5
20	358158.35	2202631.54	Закрепление отсутствует	2.5
21	358155.91	2202623.04	Закрепление отсутствует	2.5
23	358146.91	2202525.37	Закрепление отсутствует	2.5
24	358144.33	2202510.71	Закрепление отсутствует	2.5



ДОКУМЕНТ ПОДПИСАН
ЭЛЕКТРОННОЙ ПОДПИСЬЮ

Сертификат: 00BV056B7401CB38D2B3576ACDC8425108

Владелец: ФЕДЕРАЛЬНАЯ СЛУЖБА ГОСУДАРСТВЕННОЙ

РЕГИСТРАЦИИ, КАДАСТРА И КАРТОГРАФИИ

Действителен: с 27.06.2023 по 19.09.2024

полное наименование должности

инициалы, фамилия

Земельный участок

вид объекта недвижимости

Лист № 32 раздела 4.2

Всего листов раздела 4.2: 1403

Всего разделов: 6

Всего листов выписки: 2072

11.06.2024г. № КУВИ-001/2024-157716606

Кадастровый номер:

47:23:0000000:79

1	2	3	4	5
26	358075.51	2202181.28	Закрепление отсутствует	2.5
25	358130.27	2202475.39	Закрепление отсутствует	2.5
27	358081.18	2202161.71	Закрепление отсутствует	2.5
29	358073.27	2202120.78	Закрепление отсутствует	2.5
28	358080.33	2202148.96	Закрепление отсутствует	2.5
30	358067.6	2202103.74	Закрепление отсутствует	2.5
31	358060.91	2202089.69	Закрепление отсутствует	2.5
32	358041.69	2202000.09	Закрепление отсутствует	2.5
33	358037.19	2201969.04	Закрепление отсутствует	2.5
34	358022.55	2201890.95	Закрепление отсутствует	2.5
35	358974.35	2202357.97	Закрепление отсутствует	5
36	359701.78	2202740	Закрепление отсутствует	5
37	359400.42	2203084.46	Закрепление отсутствует	5
41	359485.2	2203716.94	Закрепление отсутствует	5
38	359358.56	2203050.53	Закрепление отсутствует	5
39	359085.77	2203337.06	Закрепление отсутствует	5
40	359410.73	2203646.32	Закрепление отсутствует	5
42	359501.57	2203732.62	Закрепление отсутствует	5
44	359426.25	2203763.15	Закрепление отсутствует	5
43	359476.77	2203742.04	Закрепление отсутствует	5
45	359324.8	2203838.47	Закрепление отсутствует	5
46	359272.86	2203900.82	Закрепление отсутствует	5
47	359242.86	2203930.34	Закрепление отсутствует	5
48	359177.06	2203979.14	Закрепление отсутствует	5
49	359089	2204022.48	Закрепление отсутствует	5
50	359015.88	2204053.19	Закрепление отсутствует	5
51	358896.65	2204115.51	Закрепление отсутствует	5
52	358798.86	2204178.76	Закрепление отсутствует	5
1	358622.04	2204266.62	Закрепление отсутствует	5



ДОКУМЕНТ ПОДПИСАН
ЭЛЕКТРОННОЙ ПОДПИСЬЮ

Сертификат: 00BV056B7401CB38D2B3576ACDC8425108

Владелец: ФЕДЕРАЛЬНАЯ СЛУЖБА ГОСУДАРСТВЕННОЙ

РЕГИСТРАЦИИ, КАДАСТРА И КАРТОГРАФИИ

Действителен: с 27.06.2023 по 19.09.2024

полное наименование должности

инициалы, фамилия

Земельный участок

вид объекта недвижимости

Лист № 33 раздела 4.2

Всего листов раздела 4.2: 1403

Всего разделов: 6

Всего листов выписки: 2072

11.06.2024г. № КУВИ-001/2024-157716606

Кадастровый номер:

47:23:0000000:79

1	2	3	4	5
53	358741.86	2204206.03	Закрепление отсутствует	5
1	357429.15	2204966.18	Закрепление отсутствует	5
2	357358.48	2204980.44	Закрепление отсутствует	5
3	357305.32	2205009.63	Закрепление отсутствует	5
4	357279.39	2205028.42	Закрепление отсутствует	5
5	357224.94	2205067.97	Закрепление отсутствует	5
6	357182.08	2205124.68	Закрепление отсутствует	5
9	357134.49	2205261.31	Закрепление отсутствует	5
7	357176.97	2205137.97	Закрепление отсутствует	5
8	357155.28	2205196.01	Закрепление отсутствует	5
10	357124.34	2205297.09	Закрепление отсутствует	5
11	357105	2205325.13	Закрепление отсутствует	5
12	357054.21	2205384.14	Закрепление отсутствует	5
16	356785.55	2205553.92	Закрепление отсутствует	5
13	357005.36	2205417.03	Закрепление отсутствует	5
14	356935.08	2205458.57	Закрепление отсутствует	5
15	356828.52	2205521.66	Закрепление отсутствует	5
17	356736.95	2205590.83	Закрепление отсутствует	5
18	356676.99	2205649.32	Закрепление отсутствует	5
20	356631.75	2205711.2	Закрепление отсутствует	5
21	356628.05	2205748.13	Закрепление отсутствует	5
19	356645.14	2205684.41	Закрепление отсутствует	5
22	356621.57	2205804.49	Закрепление отсутствует	5
23	356609.55	2205872.85	Закрепление отсутствует	5
25	356588.79	2205905.64	Закрепление отсутствует	5
24	356596.16	2205897.32	Закрепление отсутствует	5
26	356538.92	2205949.51	Закрепление отсутствует	5
27	356494.59	2205986.46	Закрепление отсутствует	5
28	356450.7	2206015.57	Закрепление отсутствует	5



ДОКУМЕНТ ПОДПИСАН
ЭЛЕКТРОННОЙ ПОДПИСЬЮ

Сертификат: 00ВВ056В7401СВ38Д2В3576АСДС8425108

Владелец: ФЕДЕРАЛЬНАЯ СЛУЖБА ГОСУДАРСТВЕННОЙ

РЕГИСТРАЦИИ, КАДАСТРА И КАРТОГРАФИИ

Действителен: с 27.06.2023 по 19.09.2024

полное наименование должности

инициалы, фамилия

Земельный участок

вид объекта недвижимости

Лист № 34 раздела 4.2

Всего листов раздела 4.2: 1403

Всего разделов: 6

Всего листов выписки: 2072

11.06.2024г. № КУВИ-001/2024-157716606

Кадастровый номер:

47:23:0000000:79

1	2	3	4	5
33	356358.76	2206157.33	Закрепление отсутствует	5
34	356349.56	2206181.87	Закрепление отсутствует	5
35	356321.19	2206234.39	Закрепление отсутствует	5
29	356432.22	2206035.42	Закрепление отсутствует	5
30	356416.51	2206052.5	Закрепление отсутствует	5
32	356377.92	2206107.88	Закрепление отсутствует	5
31	356414.04	2206055.26	Закрепление отсутствует	5
38	356271.69	2206402.22	Закрепление отсутствует	5
39	356243.71	2206451.74	Закрепление отсутствует	5
37	356287.84	2206348.22	Закрепление отсутствует	5
36	356305.85	2206280.37	Закрепление отсутствует	5
41	356173.37	2206614.62	Закрепление отсутствует	5
42	356099.46	2206730.88	Закрепление отсутствует	5
40	356211.42	2206523.49	Закрепление отсутствует	5
43	355985.38	2206867.21	Закрепление отсутствует	5
44	355903.56	2206956.22	Закрепление отсутствует	5
45	355785.87	2207076.04	Закрепление отсутствует	5
46	355747.74	2207108.75	Закрепление отсутствует	5
49	355619.63	2207067.97	Закрепление отсутствует	5
47	355727.03	2207121.96	Закрепление отсутствует	5
50	355482.64	2206491.78	Закрепление отсутствует	5
48	355714.42	2207120	Закрепление отсутствует	5
51	354814.08	2206637.5	Закрепление отсутствует	5
53	354019.51	2205780.75	Закрепление отсутствует	5
52	354723.14	2206284.56	Закрепление отсутствует	5
54	353721.57	2205555.77	Закрепление отсутствует	5
55	352681.9	2205828.08	Закрепление отсутствует	5
56	352490.93	2205019.17	Закрепление отсутствует	5
57	352242.4	2203945.61	Закрепление отсутствует	5



ДОКУМЕНТ ПОДПИСАН
ЭЛЕКТРОННОЙ ПОДПИСЬЮ

Сертификат: 00BV056B7401CB38D2B3576ACDC8425108

Владелец: ФЕДЕРАЛЬНАЯ СЛУЖБА ГОСУДАРСТВЕННОЙ

РЕГИСТРАЦИИ, КАДАСТРА И КАРТОГРАФИИ

Действителен: с 27.06.2023 по 19.09.2024

полное наименование должности

инициалы, фамилия

Земельный участок

вид объекта недвижимости

Лист № 35 раздела 4.2

Всего листов раздела 4.2: 1403

Всего разделов: 6

Всего листов выписки: 2072

11.06.2024г. № КУВИ-001/2024-157716606

Кадастровый номер:

47:23:0000000:79

1	2	3	4	5
58	352195.57	2203740.87	Закрепление отсутствует	5
59	352130.35	2203461.53	Закрепление отсутствует	5
60	352164.28	2203446.33	Закрепление отсутствует	5
66	351336.51	2200953.9	Закрепление отсутствует	5
63	351772.56	2202005.21	Закрепление отсутствует	5
67	351204.8	2200826.73	Закрепление отсутствует	5
65	351512.61	2201128.41	Закрепление отсутствует	5
64	351725.88	2201842.08	Закрепление отсутствует	5
61	352119.34	2203272.83	Закрепление отсутствует	5
62	352008.35	2202849.38	Закрепление отсутствует	5
68	350546.54	2200178.13	Закрепление отсутствует	5
69	350313.13	2199950	Закрепление отсутствует	5
70	350074.13	2199712.61	Закрепление отсутствует	5
71	349966.63	2198944.1	Закрепление отсутствует	5
72	349955.55	2198827.36	Закрепление отсутствует	5
73	349989.29	2198744.05	Закрепление отсутствует	5
74	349954.78	2198603.04	Закрепление отсутствует	5
75	349781.27	2197922.45	Закрепление отсутствует	5
76	349763.02	2197838.21	Закрепление отсутствует	5
77	349661.39	2197491.55	Закрепление отсутствует	5
78	349748.99	2197268.31	Закрепление отсутствует	5
79	349909.21	2196856.92	Закрепление отсутствует	5
80	349819.4	2196137.62	Закрепление отсутствует	5
81	349914.81	2196138.6	Закрепление отсутствует	5
82	350032.57	2196144.41	Закрепление отсутствует	5
83	351228.02	2196225.23	Закрепление отсутствует	5
84	352307.93	2196329	Закрепление отсутствует	5
85	352358.48	2196034.56	Закрепление отсутствует	5
86	352484	2196060.62	Закрепление отсутствует	5



ДОКУМЕНТ ПОДПИСАН
ЭЛЕКТРОННОЙ ПОДПИСЬЮ

Сертификат: 00ВВ056В7401СВ38D2В3576АСDС8425108

Владелец: ФЕДЕРАЛЬНАЯ СЛУЖБА ГОСУДАРСТВЕННОЙ

РЕГИСТРАЦИИ, КАДАСТРА И КАРТОГРАФИИ

Действителен: с 27.06.2023 по 19.09.2024

полное наименование должности

инициалы, фамилия

Земельный участок

вид объекта недвижимости

Лист № 36 раздела 4.2

Всего листов раздела 4.2: 1403

Всего разделов: 6

Всего листов выписки: 2072

11.06.2024г. № КУВИ-001/2024-157716606

Кадастровый номер:

47:23:0000000:79

1	2	3	4	5
89	353363.08	2196261.83	Закрепление отсутствует	5
88	353074.27	2196173.84	Закрепление отсутствует	5
90	353454.73	2196235.02	Закрепление отсутствует	5
87	352779.29	2196117.47	Закрепление отсутствует	5
91	353567.86	2196257.45	Закрепление отсутствует	5
95	354093.72	2196352.87	Закрепление отсутствует	5
93	353764.05	2196293.64	Закрепление отсутствует	5
92	353613.67	2196265.9	Закрепление отсутствует	5
94	353929.73	2196328.62	Закрепление отсутствует	5
96	354397.96	2196418.03	Закрепление отсутствует	5
97	354505.99	2196449.57	Закрепление отсутствует	5
98	354527.72	2196454.71	Закрепление отсутствует	5
99	354526.24	2196466.32	Закрепление отсутствует	5
101	354684.85	2197048.57	Закрепление отсутствует	5
100	354632.89	2197035.4	Закрепление отсутствует	5
102	355663.18	2197219.76	Закрепление отсутствует	5
103	355729.27	2197720.69	Закрепление отсутствует	5
105	355818.06	2198398.13	Закрепление отсутствует	5
106	355835.57	2198480.56	Закрепление отсутствует	5
104	355772.65	2198049.29	Закрепление отсутствует	5
108	355927.14	2198651.07	Закрепление отсутствует	5
109	355978.89	2198722.06	Закрепление отсутствует	5
107	355879.7	2198588.49	Закрепление отсутствует	5
110	356102.85	2198829.26	Закрепление отсутствует	5
112	356187.78	2198862.09	Закрепление отсутствует	5
111	356126.54	2198838.6	Закрепление отсутствует	5
113	356765.8	2199043.27	Закрепление отсутствует	5
114	357177.83	2199176.53	Закрепление отсутствует	5
116	357441.28	2199268.69	Закрепление отсутствует	5



ДОКУМЕНТ ПОДПИСАН
ЭЛЕКТРОННОЙ ПОДПИСЬЮ

Сертификат: 00ВВ056В7401СВ38Д2В3576АСДС8425108

Владелец: ФЕДЕРАЛЬНАЯ СЛУЖБА ГОСУДАРСТВЕННОЙ

РЕГИСТРАЦИИ, КАДАСТРА И КАРТОГРАФИИ

Действителен: с 27.06.2023 по 19.09.2024

полное наименование должности

инициалы, фамилия

Земельный участок

вид объекта недвижимости

Лист № 37 раздела 4.2

Всего листов раздела 4.2: 1403

Всего разделов: 6

Всего листов выписки: 2072

11.06.2024г. № КУВИ-001/2024-157716606

Кадастровый номер:

47:23:0000000:79

1	2	3	4	5
115	357401.7	2199249.62	Закрепление отсутствует	5
117	357475.12	2199288.87	Закрепление отсутствует	5
118	357050.73	2199286.04	Закрепление отсутствует	5
119	356440.24	2199268.74	Закрепление отсутствует	5
122	357289.99	2200316.34	Закрепление отсутствует	5
120	356816.4	2199620.51	Закрепление отсутствует	5
121	357298.73	2200063.73	Закрепление отсутствует	5
123	356831.5	2200871.85	Закрепление отсутствует	5
124	357787.6	2201752.12	Закрепление отсутствует	5
125	357825.91	2201794.48	Закрепление отсутствует	5
128	358037.75	2202000.8	Закрепление отсутствует	2.5
129	358057.09	2202091	Закрепление отсутствует	2.5
130	358063.88	2202105.24	Закрепление отсутствует	2.5
132	358076.36	2202149.57	Закрепление отсутствует	2.5
126	358018.03	2201888.74	Закрепление отсутствует	2.5
131	358069.43	2202121.91	Закрепление отсутствует	2.5
127	358033.2	2201969.72	Закрепление отсутствует	2.5
135	358126.41	2202476.5	Закрепление отсутствует	2.5
133	358077.15	2202161.34	Закрепление отсутствует	2.5
136	358140.46	2202511.8	Закрепление отсутствует	2.5
138	358139.34	2202548.24	Закрепление отсутствует	2.5
137	358142.86	2202525.41	Закрепление отсутствует	2.5
134	358071.4	2202181.08	Закрепление отсутствует	2.5
139	358152.01	2202623.93	Закрепление отсутствует	2.5
144	358242.81	2203105.76	Закрепление отсутствует	2.5
142	358181.64	2202785.75	Закрепление отсутствует	2.5
143	358234.85	2203074.83	Закрепление отсутствует	2.5
140	358154.47	2202632.53	Закрепление отсутствует	2.5
141	358163.67	2202673.53	Закрепление отсутствует	2.5



ДОКУМЕНТ ПОДПИСАН
ЭЛЕКТРОННОЙ ПОДПИСЬЮ

Сертификат: 00BV056B7401CB38D2B3576ACDC8425108

Владелец: ФЕДЕРАЛЬНАЯ СЛУЖБА ГОСУДАРСТВЕННОЙ

РЕГИСТРАЦИИ, КАДАСТРА И КАРТОГРАФИИ

Действителен: с 27.06.2023 по 19.09.2024

полное наименование должности

инициалы, фамилия

Земельный участок

вид объекта недвижимости

Лист № 38 раздела 4.2

Всего листов раздела 4.2: 1403

Всего разделов: 6

Всего листов выписки: 2072

11.06.2024г. № КУВИ-001/2024-157716606

Кадастровый номер:

47:23:0000000:79

1	2	3	4	5
145	358246.21	2203137.44	Закрепление отсутствует	2.5
146	358267.19	2203233.86	Закрепление отсутствует	2.5
147	358272.26	2203274.69	Закрепление отсутствует	2.5
148	358265.01	2203291.45	Закрепление отсутствует	2.5
149	358266.28	2203305.35	Закрепление отсутствует	2.5
151	358305.21	2203493.39	Закрепление отсутствует	2.5
150	358290.85	2203440.4	Закрепление отсутствует	2.5
152	358318.75	2203517.42	Закрепление отсутствует	2.5
154	358424.7	2204096.29	Закрепление отсутствует	2.5
153	358416.11	2204044.12	Закрепление отсутствует	2.5
155	358441.91	2204176.92	Закрепление отсутствует	2.5
156	358461.16	2204294.36	Закрепление отсутствует	2.5
157	358470.87	2204338.16	Закрепление отсутствует	2.5
158	358472.18	2204344.12	Закрепление отсутствует	2.5
159	358464.03	2204358.87	Закрепление отсутствует	5
162	358422.69	2204570.85	Закрепление отсутствует	5
161	358443.03	2204513.31	Закрепление отсутствует	5
160	358447.25	2204409.49	Закрепление отсутствует	5
163	358407.96	2204591.18	Закрепление отсутствует	5
165	358256.06	2204731.18	Закрепление отсутствует	5
164	358336.41	2204661.21	Закрепление отсутствует	5
170	357948.37	2204848.43	Закрепление отсутствует	5
172	357801.36	2204891.71	Закрепление отсутствует	5
167	358157.48	2204783.9	Закрепление отсутствует	5
166	358190.15	2204770.83	Закрепление отсутствует	5
174	357756.5	2204922.56	Закрепление отсутствует	5
168	358060.28	2204822.3	Закрепление отсутствует	5
173	357781.74	2204902.34	Закрепление отсутствует	5
171	357842.19	2204878.66	Закрепление отсутствует	5



ДОКУМЕНТ ПОДПИСАН
ЭЛЕКТРОННОЙ ПОДПИСЬЮ

Сертификат: 00BV056B7401CB38D2B3576ACDC8425108

Владелец: ФЕДЕРАЛЬНАЯ СЛУЖБА ГОСУДАРСТВЕННОЙ

РЕГИСТРАЦИИ, КАДАСТРА И КАРТОГРАФИИ

Действителен: с 27.06.2023 по 19.09.2024

полное наименование должности

инициалы, фамилия

Земельный участок

вид объекта недвижимости

Лист № 39 раздела 4.2

Всего листов раздела 4.2: 1403

Всего разделов: 6

Всего листов выписки: 2072

11.06.2024г. № КУВИ-001/2024-157716606

Кадастровый номер:

47:23:0000000:79

1	2	3	4	5
176	357717.24	2204954.6	Закрепление отсутствует	5
169	358023.53	2204835.36	Закрепление отсутствует	5
175	357727.44	2204945.83	Закрепление отсутствует	5
177	357667.07	2204976.56	Закрепление отсутствует	5
178	357622.99	2204981.75	Закрепление отсутствует	5
179	357559.45	2204975.26	Закрепление отсутствует	5
180	357501.1	2204961.65	Закрепление отсутствует	5
1	357429.15	2204966.18	Закрепление отсутствует	5
1	359400.99	2203658.63	Закрепление отсутствует	5
2	359403.62	2203658.26	Закрепление отсутствует	5
4	359415.99	2203656.25	Закрепление отсутствует	5
3	359415.81	2203656.88	Закрепление отсутствует	5
7	359424.2	2203665.09	Закрепление отсутствует	5
8	359425.95	2203667.08	Закрепление отсутствует	5
9	359423.95	2203668.83	Закрепление отсутствует	5
11	359416.49	2203659.15	Закрепление отсутствует	5
5	359418.55	2203656.92	Закрепление отсутствует	5
6	359418.34	2203657.7	Закрепление отсутствует	5
12	359403.97	2203660.9	Закрепление отсутствует	5
10	359422.21	2203666.85	Закрепление отсутствует	5
13	359401.34	2203661.25	Закрепление отсутствует	5
1	359400.99	2203658.63	Закрепление отсутствует	5
1	359189.85	2203459.03	Закрепление отсутствует	5
2	359191.6	2203457.03	Закрепление отсутствует	5
3	359193.6	2203458.77	Закрепление отсутствует	5
4	359191.86	2203460.77	Закрепление отсутствует	5
1	359189.85	2203459.03	Закрепление отсутствует	5
1	358976.98	2203269.23	Закрепление отсутствует	5
2	358978.73	2203267.24	Закрепление отсутствует	5



ДОКУМЕНТ ПОДПИСАН
ЭЛЕКТРОННОЙ ПОДПИСЬЮ

Сертификат: 00BV056B7401CB38D2B3576ACDC8425108

Владелец: ФЕДЕРАЛЬНАЯ СЛУЖБА ГОСУДАРСТВЕННОЙ

РЕГИСТРАЦИИ, КАДАСТРА И КАРТОГРАФИИ

Действителен: с 27.06.2023 по 19.09.2024

полное наименование должности

инициалы, фамилия

Земельный участок

вид объекта недвижимости

Лист № 40 раздела 4.2

Всего листов раздела 4.2: 1403

Всего разделов: 6

Всего листов выписки: 2072

11.06.2024г. № КУВИ-001/2024-157716606

Кадастровый номер:

47:23:0000000:79

1	2	3	4	5
3	358980.73	2203268.98	Закрепление отсутствует	5
4	358978.99	2203270.97	Закрепление отсутствует	5
1	358976.98	2203269.23	Закрепление отсутствует	5
1	358760.92	2203076.54	Закрепление отсутствует	5
3	358764.66	2203076.28	Закрепление отсутствует	5
2	358762.67	2203074.54	Закрепление отсутствует	5
4	358762.92	2203078.27	Закрепление отсутствует	5
1	358760.92	2203076.54	Закрепление отсутствует	5
1	358543.83	2202882.71	Закрепление отсутствует	5
2	358545.57	2202880.72	Закрепление отсутствует	5
3	358547.56	2202882.45	Закрепление отсутствует	5
4	358545.83	2202884.45	Закрепление отсутствует	5
1	358543.83	2202882.71	Закрепление отсутствует	5
1	358308.23	2202673.08	Закрепление отсутствует	5
2	358309.97	2202671.09	Закрепление отсутствует	5
3	358311.98	2202672.83	Закрепление отсутствует	5
4	358310.23	2202674.82	Закрепление отсутствует	5
1	358308.23	2202673.08	Закрепление отсутствует	5
1	358081.79	2202470.77	Закрепление отсутствует	5
2	358083.53	2202468.78	Закрепление отсутствует	5
3	358085.53	2202470.52	Закрепление отсутствует	5
4	358083.79	2202472.51	Закрепление отсутствует	5
1	358081.79	2202470.77	Закрепление отсутствует	5
1	357887.93	2202297.32	Закрепление отсутствует	5
2	357889.67	2202295.32	Закрепление отсутствует	5
3	357891.66	2202297.07	Закрепление отсутствует	5
4	357889.93	2202299.06	Закрепление отсутствует	5
1	357887.93	2202297.32	Закрепление отсутствует	5
1	357701.64	2202131.57	Закрепление отсутствует	5



ДОКУМЕНТ ПОДПИСАН
ЭЛЕКТРОННОЙ ПОДПИСЬЮ

Сертификат: 00BV056B7401CB38D2B3576ACDC8425108

Владелец: ФЕДЕРАЛЬНАЯ СЛУЖБА ГОСУДАРСТВЕННОЙ

РЕГИСТРАЦИИ, КАДАСТРА И КАРТОГРАФИИ

Действителен: с 27.06.2023 по 19.09.2024

полное наименование должности

инициалы, фамилия

Земельный участок

вид объекта недвижимости

Лист № 41 раздела 4.2

Всего листов раздела 4.2: 1403

Всего разделов: 6

Всего листов выписки: 2072

11.06.2024г. № КУВИ-001/2024-157716606

Кадастровый номер:

47:23:0000000:79

1	2	3	4	5
2	357703.38	2202129.56	Закрепление отсутствует	5
3	357705.38	2202131.31	Закрепление отсутствует	5
4	357703.63	2202133.31	Закрепление отсутствует	5
1	357701.64	2202131.57	Закрепление отсутствует	5
1	357513.35	2201963.28	Закрепление отсутствует	5
4	357515.34	2201965.03	Закрепление отсутствует	5
3	357517.08	2201963.02	Закрепление отсутствует	5
2	357515.09	2201961.29	Закрепление отсутствует	5
1	357513.35	2201963.28	Закрепление отсутствует	5
1	357320.83	2201791.3	Закрепление отсутствует	5
2	357322.58	2201789.3	Закрепление отсутствует	5
3	357324.57	2201791.04	Закрепление отсутствует	5
1	357320.83	2201791.3	Закрепление отсутствует	5
4	357322.82	2201793.04	Закрепление отсутствует	5
1	357126.33	2201617.93	Закрепление отсутствует	5
3	357130.06	2201617.68	Закрепление отсутствует	5
2	357128.06	2201615.93	Закрепление отсутствует	5
4	357128.32	2201619.67	Закрепление отсутствует	5
1	357126.33	2201617.93	Закрепление отсутствует	5
2	356926.1	2201435.66	Закрепление отсутствует	5
1	356924.37	2201437.66	Закрепление отсутствует	5
3	356928.1	2201437.4	Закрепление отсутствует	5
1	356924.37	2201437.66	Закрепление отсутствует	5
4	356926.36	2201439.4	Закрепление отсутствует	5
1	356724.03	2201258.4	Закрепление отсутствует	5
2	356725.77	2201256.4	Закрепление отсутствует	5
3	356727.76	2201258.14	Закрепление отсутствует	5
4	356726.02	2201260.14	Закрепление отсутствует	5
1	356724.03	2201258.4	Закрепление отсутствует	5



ДОКУМЕНТ ПОДПИСАН
ЭЛЕКТРОННОЙ ПОДПИСЬЮ

Сертификат: 00ВВ056В7401СВ38Д2В3576АСDC8425108

Владелец: ФЕДЕРАЛЬНАЯ СЛУЖБА ГОСУДАРСТВЕННОЙ

РЕГИСТРАЦИИ, КАДАСТРА И КАРТОГРАФИИ

Действителен: с 27.06.2023 по 19.09.2024

полное наименование должности

инициалы, фамилия

Земельный участок

вид объекта недвижимости

Лист № 42 раздела 4.2

Всего листов раздела 4.2: 1403

Всего разделов: 6

Всего листов выписки: 2072

11.06.2024г. № КУВИ-001/2024-157716606

Кадастровый номер:

47:23:0000000:79

1	2	3	4	5
1	356527.31	2201082.79	Закрепление отсутствует	5
2	356529.05	2201080.79	Закрепление отсутствует	5
3	356531.04	2201082.53	Закрепление отсутствует	5
4	356529.3	2201084.53	Закрепление отсутствует	5
1	356527.31	2201082.79	Закрепление отсутствует	5
1	356322.74	2200901.03	Закрепление отсутствует	5
2	356320.63	2200902.63	Закрепление отсутствует	5
3	356319.04	2200900.52	Закрепление отсутствует	5
4	356313.22	2200892.19	Закрепление отсутствует	5
5	356302.45	2200882.05	Закрепление отсутствует	5
6	356304.18	2200880.06	Закрепление отсутствует	5
7	356312.15	2200887.16	Закрепление отсутствует	5
8	356312.83	2200886.68	Закрепление отсутствует	5
9	356314.36	2200888.84	Закрепление отсутствует	5
10	356316.34	2200891.22	Закрепление отсутствует	5
1	356322.74	2200901.03	Закрепление отсутствует	5
1	356205.84	2200738.1	Закрепление отсутствует	5
2	356207.91	2200736.43	Закрепление отсутствует	5
3	356209.58	2200738.51	Закрепление отсутствует	5
1	356205.84	2200738.1	Закрепление отсутствует	5
4	356207.51	2200740.16	Закрепление отсутствует	5
2	356057.9	2200522.13	Закрепление отсутствует	5
3	356059.56	2200524.2	Закрепление отсутствует	5
1	356055.84	2200523.8	Закрепление отсутствует	5
4	356057.48	2200525.85	Закрепление отсутствует	5
1	356055.84	2200523.8	Закрепление отсутствует	5
1	355904.38	2200307.42	Закрепление отсутствует	5
2	355906.44	2200305.75	Закрепление отсутствует	5
3	355908.1	2200307.83	Закрепление отсутствует	5



ДОКУМЕНТ ПОДПИСАН
ЭЛЕКТРОННОЙ ПОДПИСЬЮ

Сертификат: 00ВВ056В7401СВ38D2В3576АСDC8425108

Владелец: ФЕДЕРАЛЬНАЯ СЛУЖБА ГОСУДАРСТВЕННОЙ

РЕГИСТРАЦИИ, КАДАСТРА И КАРТОГРАФИИ

Действителен: с 27.06.2023 по 19.09.2024

полное наименование должности

инициалы, фамилия

Земельный участок

вид объекта недвижимости

Лист № 43 раздела 4.2

Всего листов раздела 4.2: 1403

Всего разделов: 6

Всего листов выписки: 2072

11.06.2024г. № КУВИ-001/2024-157716606

Кадастровый номер:

47:23:0000000:79

1	2	3	4	5
4	355906.02	2200309.48	Закрепление отсутствует	5
1	355904.38	2200307.42	Закрепление отсутствует	5
1	355741.98	2200074.27	Закрепление отсутствует	5
2	355744.05	2200072.61	Закрепление отсутствует	5
3	355745.71	2200074.69	Закрепление отсутствует	5
4	355743.64	2200076.33	Закрепление отсутствует	5
1	355741.98	2200074.27	Закрепление отсутствует	5
1	355611.66	2199875.88	Закрепление отсутствует	5
2	355608.19	2199882.41	Закрепление отсутствует	5
4	355604.89	2199873.08	Закрепление отсутствует	5
3	355601.87	2199879.6	Закрепление отсутствует	5
1	355611.66	2199875.88	Закрепление отсутствует	5
1	355398.87	2199895.4	Закрепление отсутствует	5
2	355396.24	2199895.67	Закрепление отсутствует	5
3	355395.97	2199893.04	Закрепление отсутствует	5
4	355398.6	2199892.76	Закрепление отсутствует	5
1	355398.87	2199895.4	Закрепление отсутствует	5
3	355143.98	2199916.07	Закрепление отсутствует	5
2	355153.11	2199924.98	Закрепление отсутствует	5
5	355128.76	2199913.69	Закрепление отсутствует	5
1	355155.34	2199926.39	Закрепление отсутствует	5
4	355129.04	2199916.32	Закрепление отсутствует	5
6	355139.83	2199912.97	Закрепление отсутствует	5
7	355141.25	2199910.72	Закрепление отсутствует	5
8	355143.49	2199912.14	Закрепление отсутствует	5
9	355144.33	2199912.8	Закрепление отсутствует	5
10	355146.34	2199913.16	Закрепление отсутствует	5
11	355146.62	2199915.8	Закрепление отсутствует	5
12	355154.52	2199922.74	Закрепление отсутствует	5



ДОКУМЕНТ ПОДПИСАН
ЭЛЕКТРОННОЙ ПОДПИСЬЮ

Сертификат: 00ВВ056В7401СВ38Д2В3576АСДС8425108

Владелец: ФЕДЕРАЛЬНАЯ СЛУЖБА ГОСУДАРСТВЕННОЙ

РЕГИСТРАЦИИ, КАДАСТРА И КАРТОГРАФИИ

Действителен: с 27.06.2023 по 19.09.2024

полное наименование должности

инициалы, фамилия

Земельный участок

вид объекта недвижимости

Лист № 44 раздела 4.2

Всего листов раздела 4.2: 1403

Всего разделов: 6

Всего листов выписки: 2072

11.06.2024г. № КУВИ-001/2024-157716606

Кадастровый номер:

47:23:0000000:79

1	2	3	4	5
13	355156.76	2199924.15	Закрепление отсутствует	5
1	355155.34	2199926.39	Закрепление отсутствует	5
1	354926.11	2199719.51	Закрепление отсутствует	5
3	354922.42	2199720.17	Закрепление отсутствует	5
2	354924.6	2199721.68	Закрепление отсутствует	5
4	354923.94	2199717.99	Закрепление отсутствует	5
1	354926.11	2199719.51	Закрепление отсутствует	5
3	354716.65	2199537.58	Закрепление отсутствует	5
1	354720.34	2199536.91	Закрепление отсутствует	5
2	354718.83	2199539.09	Закрепление отсутствует	5
4	354718.18	2199535.4	Закрепление отсутствует	5
1	354720.34	2199536.91	Закрепление отсутствует	5
1	354495.54	2199337.96	Закрепление отсутствует	5
2	354494.03	2199340.14	Закрепление отсутствует	5
3	354491.85	2199338.62	Закрепление отсутствует	5
4	354493.35	2199336.45	Закрепление отсутствует	5
1	354495.54	2199337.96	Закрепление отсутствует	5
1	354265.99	2199134.78	Закрепление отсутствует	5
2	354264.48	2199136.96	Закрепление отсутствует	5
4	354263.82	2199133.27	Закрепление отсутствует	5
3	354262.3	2199135.44	Закрепление отсутствует	5
1	354265.99	2199134.78	Закрепление отсутствует	5
1	354074.87	2198965.05	Закрепление отсутствует	5
2	354073.36	2198967.23	Закрепление отсутствует	5
3	354071.18	2198965.71	Закрепление отсутствует	5
1	354074.87	2198965.05	Закрепление отсутствует	5
4	354072.69	2198963.54	Закрепление отсутствует	5
2	353867.9	2198784.21	Закрепление отсутствует	5
3	353865.71	2198782.7	Закрепление отсутствует	5



ДОКУМЕНТ ПОДПИСАН
ЭЛЕКТРОННОЙ ПОДПИСЬЮ

Сертификат: 00ВВ056В7401СВ38Д2В3576АСДС8425108

Владелец: ФЕДЕРАЛЬНАЯ СЛУЖБА ГОСУДАРСТВЕННОЙ

РЕГИСТРАЦИИ, КАДАСТРА И КАРТОГРАФИИ

Действителен: с 27.06.2023 по 19.09.2024

полное наименование должности

инициалы, фамилия

Земельный участок

вид объекта недвижимости

Лист № 45 раздела 4.2

Всего листов раздела 4.2: 1403

Всего разделов: 6

Всего листов выписки: 2072

11.06.2024г. № КУВИ-001/2024-157716606

Кадастровый номер:

47:23:0000000:79

1	2	3	4	5
1	353869.4	2198782.03	Закрепление отсутствует	5
4	353867.22	2198780.52	Закрепление отсутствует	5
1	353869.4	2198782.03	Закрепление отсутствует	5
4	353639.01	2198577.92	Закрепление отсутствует	5
1	353641.18	2198579.44	Закрепление отсутствует	5
3	353637.49	2198580.11	Закрепление отсутствует	5
1	353641.18	2198579.44	Закрепление отсутствует	5
2	353639.67	2198581.61	Закрепление отсутствует	5
1	353447.63	2198407.65	Закрепление отсутствует	5
3	353443.94	2198408.31	Закрепление отсутствует	5
4	353445.45	2198406.13	Закрепление отсутствует	5
1	353447.63	2198407.65	Закрепление отсутствует	5
2	353446.12	2198409.82	Закрепление отсутствует	5
1	353256.86	2198238.14	Закрепление отсутствует	5
2	353255.36	2198240.3	Закрепление отсутствует	5
3	353253.18	2198238.8	Закрепление отсутствует	5
4	353254.68	2198236.61	Закрепление отсутствует	5
1	353256.86	2198238.14	Закрепление отсутствует	5
1	353066.06	2198080.21	Закрепление отсутствует	5
2	353067.57	2198078.03	Закрепление отсутствует	5
3	353069.75	2198075.83	Закрепление отсутствует	5
5	353073.44	2198075.17	Закрепление отсутствует	5
1	353066.06	2198080.21	Закрепление отсутствует	5
7	353069.75	2198079.54	Закрепление отсутствует	5
4	353071.27	2198073.66	Закрепление отсутствует	5
6	353071.93	2198077.35	Закрепление отсутствует	5
8	353068.24	2198081.72	Закрепление отсутствует	5
3	352937.64	2197944.3	Закрепление отсутствует	5
1	352941.33	2197943.64	Закрепление отсутствует	5



ДОКУМЕНТ ПОДПИСАН
ЭЛЕКТРОННОЙ ПОДПИСЬЮ

Сертификат: 00ВВ056В7401СВ38Д2В3576АСДС8425108

Владелец: ФЕДЕРАЛЬНАЯ СЛУЖБА ГОСУДАРСТВЕННОЙ

РЕГИСТРАЦИИ, КАДАСТРА И КАРТОГРАФИИ

Действителен: с 27.06.2023 по 19.09.2024

полное наименование должности

инициалы, фамилия

Земельный участок

вид объекта недвижимости

Лист № 46 раздела 4.2

Всего листов раздела 4.2: 1403

Всего разделов: 6

Всего листов выписки: 2072

11.06.2024г. № КУВИ-001/2024-157716606

Кадастровый номер:

47:23:0000000:79

1	2	3	4	5
2	352939.8	2197945.82	Закрепление отсутствует	5
4	352939.15	2197942.14	Закрепление отсутствует	5
1	352941.33	2197943.64	Закрепление отсутствует	5
1	352753	2197757.92	Закрепление отсутствует	5
2	352751.49	2197760.1	Закрепление отсутствует	5
3	352749.31	2197758.59	Закрепление отсутствует	5
1	352753	2197757.92	Закрепление отсутствует	5
4	352750.82	2197756.41	Закрепление отсутствует	5
1	352554.03	2197560.87	Закрепление отсутствует	5
2	352552.27	2197562.85	Закрепление отсутствует	5
1	352554.03	2197560.87	Закрепление отсутствует	5
3	352550.29	2197561.09	Закрепление отсутствует	5
4	352552.05	2197559.11	Закрепление отсутствует	5
1	352386.16	2197394.78	Закрепление отсутствует	5
2	352384.39	2197396.77	Закрепление отсутствует	5
3	352382.42	2197395	Закрепление отсутствует	5
4	352384.18	2197393.02	Закрепление отсутствует	5
1	352386.16	2197394.78	Закрепление отсутствует	5
1	352188.63	2197204.25	Закрепление отсутствует	5
2	352186.77	2197202.39	Закрепление отсутствует	5
3	352188.63	2197200.51	Закрепление отсутствует	5
4	352190.5	2197202.36	Закрепление отсутствует	5
1	352188.63	2197204.25	Закрепление отсутствует	5
1	351981.08	2196998.47	Закрепление отсутствует	5
2	351979.19	2196996.6	Закрепление отсутствует	5
3	351981.05	2196994.71	Закрепление отсутствует	5
4	351982.95	2196996.58	Закрепление отсутствует	5
1	351981.08	2196998.47	Закрепление отсутствует	5
1	351786.56	2196805.21	Закрепление отсутствует	5



ДОКУМЕНТ ПОДПИСАН
ЭЛЕКТРОННОЙ ПОДПИСЬЮ

Сертификат: 00ВВ056В7401СВ38D2В3576АСDC8425108

Владелец: ФЕДЕРАЛЬНАЯ СЛУЖБА ГОСУДАРСТВЕННОЙ

РЕГИСТРАЦИИ, КАДАСТРА И КАРТОГРАФИИ

Действителен: с 27.06.2023 по 19.09.2024

полное наименование должности

инициалы, фамилия

Земельный участок

вид объекта недвижимости

Лист № 47 раздела 4.2

Всего листов раздела 4.2: 1403

Всего разделов: 6

Всего листов выписки: 2072

11.06.2024г. № КУВИ-001/2024-157716606

Кадастровый номер:

47:23:0000000:79

1	2	3	4	5
4	351788.41	2196803.34	Закрепление отсутствует	5
2	351784.67	2196803.35	Закрепление отсутствует	5
3	351786.54	2196801.47	Закрепление отсутствует	5
1	351786.56	2196805.21	Закрепление отсутствует	5
2	351601.75	2196621.42	Закрепление отсутствует	5
1	351603.62	2196623.27	Закрепление отсутствует	5
3	351603.62	2196619.53	Закрепление отсутствует	5
4	351605.49	2196621.39	Закрепление отсутствует	5
1	351603.62	2196623.27	Закрепление отсутствует	5
1	351403.65	2196425.24	Закрепление отсутствует	5
2	351401.78	2196423.38	Закрепление отсутствует	5
3	351403.64	2196421.49	Закрепление отсутствует	5
4	351405.53	2196423.35	Закрепление отсутствует	5
1	351403.65	2196425.24	Закрепление отсутствует	5
1	351211.64	2196237.45	Закрепление отсутствует	5
2	351204.27	2196233.85	Закрепление отсутствует	5
3	351208.13	2196225.92	Закрепление отсутствует	5
1	351211.64	2196237.45	Закрепление отсутствует	5
4	351215.5	2196229.52	Закрепление отсутствует	5
1	350934.08	2196216.62	Закрепление отсутствует	5
2	350931.43	2196216.46	Закрепление отсутствует	5
4	350934.22	2196213.98	Закрепление отсутствует	5
3	350931.58	2196213.81	Закрепление отсутствует	5
1	350934.08	2196216.62	Закрепление отсутствует	5
2	350643.73	2196198.96	Закрепление отсутствует	5
1	350646.37	2196199.12	Закрепление отсутствует	5
3	350643.87	2196196.31	Закрепление отсутствует	5
4	350646.53	2196196.47	Закрепление отсутствует	5
1	350646.37	2196199.12	Закрепление отсутствует	5



ДОКУМЕНТ ПОДПИСАН
ЭЛЕКТРОННОЙ ПОДПИСЬЮ

Сертификат: 00ВВ056В7401СВ38Д2В3576АСДС8425108

Владелец: ФЕДЕРАЛЬНАЯ СЛУЖБА ГОСУДАРСТВЕННОЙ

РЕГИСТРАЦИИ, КАДАСТРА И КАРТОГРАФИИ

Действителен: с 27.06.2023 по 19.09.2024

полное наименование должности

инициалы, фамилия

Земельный участок

вид объекта недвижимости

Лист № 48 раздела 4.2

Всего листов раздела 4.2: 1403

Всего разделов: 6

Всего листов выписки: 2072

11.06.2024г. № КУВИ-001/2024-157716606

Кадастровый номер:

47:23:0000000:79

1	2	3	4	5
1	350365.58	2196182.24	Закрепление отсутствует	5
2	350362.91	2196182.08	Закрепление отсутствует	5
3	350363.07	2196179.43	Закрепление отсутствует	5
1	350365.58	2196182.24	Закрепление отсутствует	5
4	350365.72	2196179.59	Закрепление отсутствует	5
3	350094.13	2196163.04	Закрепление отсутствует	5
2	350093.97	2196165.69	Закрепление отсутствует	5
1	350096.62	2196165.85	Закрепление отсутствует	5
1	350096.62	2196165.85	Закрепление отсутствует	5
4	350096.78	2196163.2	Закрепление отсутствует	5
1	356028.04	2198978.63	Закрепление отсутствует	5
2	356026.32	2198978.69	Закрепление отсутствует	5
3	356026.24	2198976.95	Закрепление отсутствует	5
4	356028	2198976.89	Закрепление отсутствует	5
1	356028.04	2198978.63	Закрепление отсутствует	5
1	355986.44	2198980.76	Закрепление отсутствует	5
4	355986.39	2198979.02	Закрепление отсутствует	5
3	355984.65	2198979.08	Закрепление отсутствует	5
2	355984.73	2198980.81	Закрепление отсутствует	5
1	355986.44	2198980.76	Закрепление отсутствует	5
1	355951.18	2198834.12	Закрепление отсутствует	5
4	355955.81	2198832.76	Закрепление отсутствует	5
2	355950.1	2198830.29	Закрепление отсутствует	5
3	355954.81	2198828.85	Закрепление отсутствует	5
1	355951.18	2198834.12	Закрепление отсутствует	5
1	355961.36	2198821.86	Закрепление отсутствует	5
2	355963.5	2198823.59	Закрепление отсутствует	5
3	355959.3	2198828.71	Закрепление отсутствует	5
4	355957.19	2198826.99	Закрепление отсутствует	5



ДОКУМЕНТ ПОДПИСАН
ЭЛЕКТРОННОЙ ПОДПИСЬЮ

Сертификат: 00BV056B7401CB38D2B3576ACDC8425108

Владелец: ФЕДЕРАЛЬНАЯ СЛУЖБА ГОСУДАРСТВЕННОЙ

РЕГИСТРАЦИИ, КАДАСТРА И КАРТОГРАФИИ

Действителен: с 27.06.2023 по 19.09.2024

полное наименование должности

инициалы, фамилия

Земельный участок

вид объекта недвижимости

Лист № 49 раздела 4.2

Всего листов раздела 4.2: 1403

Всего разделов: 6

Всего листов выписки: 2072

11.06.2024г. № КУВИ-001/2024-157716606

Кадастровый номер:

47:23:0000000:79

1	2	3	4	5
1	355961.36	2198821.86	Закрепление отсутствует	5
1	355997.05	2198783.92	Закрепление отсутствует	5
2	355995.33	2198782.48	Закрепление отсутствует	5
3	355996.78	2198780.76	Закрепление отсутствует	5
4	355998.47	2198782.18	Закрепление отсутствует	5
1	355997.05	2198783.92	Закрепление отсутствует	5
1	353861.94	2196414.52	Закрепление отсутствует	5
2	353857.16	2196412.93	Закрепление отсутствует	5
3	353858.77	2196408.31	Закрепление отсутствует	5
4	353863.37	2196409.95	Закрепление отсутствует	5
1	353861.94	2196414.52	Закрепление отсутствует	5
3	359307.55	2203705.26	Закрепление отсутствует	5
2	359312.08	2203709	Закрепление отсутствует	5
4	359312.52	2203699.21	Закрепление отсутствует	5
1	359317.08	2203702.97	Закрепление отсутствует	5
1	359317.08	2203702.97	Закрепление отсутствует	5
1	359040.56	2203456.92	Закрепление отсутствует	5
2	359035.53	2203462.95	Закрепление отсутствует	5
3	359031.01	2203459.18	Закрепление отсутствует	5
1	359040.56	2203456.92	Закрепление отсутствует	5
4	359036.01	2203453.16	Закрепление отсутствует	5
1	358744.96	2203194.49	Закрепление отсутствует	5
2	358739.63	2203200.24	Закрепление отсутствует	5
3	358735.32	2203196.26	Закрепление отсутствует	5
4	358740.62	2203190.5	Закрепление отсутствует	5
1	358744.96	2203194.49	Закрепление отсутствует	5
1	358435.09	2202918.7	Закрепление отсутствует	5
2	358430.06	2202924.73	Закрепление отсутствует	5
3	358425.55	2202920.96	Закрепление отсутствует	5



ДОКУМЕНТ ПОДПИСАН
ЭЛЕКТРОННОЙ ПОДПИСЬЮ

Сертификат: 00ВВ056В7401СВ38Д2В3576АСДС8425108

Владелец: ФЕДЕРАЛЬНАЯ СЛУЖБА ГОСУДАРСТВЕННОЙ

РЕГИСТРАЦИИ, КАДАСТРА И КАРТОГРАФИИ

Действителен: с 27.06.2023 по 19.09.2024

полное наименование должности

инициалы, фамилия

Земельный участок

вид объекта недвижимости

Лист № 50 раздела 4.2

Всего листов раздела 4.2: 1403

Всего разделов: 6

Всего листов выписки: 2072

11.06.2024г. № КУВИ-001/2024-157716606

Кадастровый номер:

47:23:0000000:79

1	2	3	4	5
4	358430.54	2202914.94	Закрепление отсутствует	5
1	358435.09	2202918.7	Закрепление отсутствует	5
2	358133.99	2202661.81	Закрепление отсутствует	5
1	358139.31	2202656.04	Закрепление отсутствует	5
3	358129.67	2202657.82	Закрепление отсутствует	5
4	358134.96	2202652.06	Закрепление отсутствует	5
1	358139.31	2202656.04	Закрепление отсутствует	5
1	357855.17	2202403.56	Закрепление отсутствует	5
2	357850.06	2202409.51	Закрепление отсутствует	5
3	357845.6	2202405.67	Закрепление отсутствует	5
4	357850.7	2202399.73	Закрепление отсутствует	5
1	357855.17	2202403.56	Закрепление отсутствует	5
2	357543.33	2202137.25	Закрепление отсутствует	5
1	357548.65	2202131.47	Закрепление отсутствует	5
4	357544.31	2202127.49	Закрепление отсутствует	5
3	357539.01	2202133.26	Закрепление отсутствует	5
1	357548.65	2202131.47	Закрепление отсутствует	5
1	357242.11	2201859.12	Закрепление отсутствует	5
2	357236.95	2201865.04	Закрепление отсутствует	5
3	357232.53	2201861.18	Закрепление отсутствует	5
4	357237.65	2201855.26	Закрепление отсутствует	5
1	357242.11	2201859.12	Закрепление отсутствует	5
1	356939.85	2201590.99	Закрепление отсутствует	5
2	356934.69	2201596.9	Закрепление отсутствует	5
3	356930.27	2201593.04	Закрепление отсутствует	5
4	356935.4	2201587.12	Закрепление отсутствует	5
1	356939.85	2201590.99	Закрепление отсутствует	5
1	356637.12	2201322.2	Закрепление отсутствует	5
2	356631.86	2201328.01	Закрепление отсутствует	5



ДОКУМЕНТ ПОДПИСАН
ЭЛЕКТРОННОЙ ПОДПИСЬЮ

Сертификат: 00ВВ056В7401СВ38Д2В3576АСDC8425108

Владелец: ФЕДЕРАЛЬНАЯ СЛУЖБА ГОСУДАРСТВЕННОЙ

РЕГИСТРАЦИИ, КАДАСТРА И КАРТОГРАФИИ

Действителен: с 27.06.2023 по 19.09.2024

полное наименование должности

инициалы, фамилия

Земельный участок

вид объекта недвижимости

Лист № 51 раздела 4.2

Всего листов раздела 4.2: 1403

Всего разделов: 6

Всего листов выписки: 2072

11.06.2024г. № КУВИ-001/2024-157716606

Кадастровый номер:

47:23:0000000:79

1	2	3	4	5
4	356632.74	2201318.25	Закрепление отсутствует	5
3	356627.5	2201324.08	Закрепление отсутствует	5
1	356637.12	2201322.2	Закрепление отсутствует	5
3	356323.17	2201053.8	Закрепление отсутствует	5
2	356327.47	2201057.78	Закрепление отсутствует	5
1	356332.8	2201052.01	Закрепление отсутствует	5
1	356332.8	2201052.01	Закрепление отсутствует	5
4	356328.45	2201048.04	Закрепление отсутствует	5
1	356057.56	2200807.78	Закрепление отсутствует	5
2	356052.43	2200813.7	Закрепление отсутствует	5
3	356047.99	2200809.85	Закрепление отсутствует	5
4	356053.09	2200803.92	Закрепление отсутствует	5
1	356057.56	2200807.78	Закрепление отсутствует	5
2	355738.51	2200531.92	Закрепление отсутствует	5
1	355743.82	2200526.15	Закрепление отсутствует	5
3	355734.18	2200527.93	Закрепление отсутствует	5
4	355739.48	2200522.16	Закрепление отсутствует	5
1	355743.82	2200526.15	Закрепление отсутствует	5
1	355442.8	2200259.57	Закрепление отсутствует	5
2	355437.68	2200265.5	Закрепление отсутствует	5
4	355438.34	2200255.72	Закрепление отсутствует	5
3	355433.23	2200261.65	Закрепление отсутствует	5
1	355442.8	2200259.57	Закрепление отсутствует	5
1	355165.34	2200013.51	Закрепление отсутствует	5
2	355160.04	2200019.27	Закрепление отсутствует	5
3	355155.72	2200015.28	Закрепление отсутствует	5
4	355161	2200009.52	Закрепление отсутствует	5
1	355165.34	2200013.51	Закрепление отсутствует	5
1	354865.28	2199746.96	Закрепление отсутствует	5



ДОКУМЕНТ ПОДПИСАН
ЭЛЕКТРОННОЙ ПОДПИСЬЮ

Сертификат: 00ВВ056В7401СВ38D2В3576АСDC8425108

Владелец: ФЕДЕРАЛЬНАЯ СЛУЖБА ГОСУДАРСТВЕННОЙ

РЕГИСТРАЦИИ, КАДАСТРА И КАРТОГРАФИИ

Действителен: с 27.06.2023 по 19.09.2024

полное наименование должности

инициалы, фамилия

Земельный участок

вид объекта недвижимости

Лист № 52 раздела 4.2

Всего листов раздела 4.2: 1403

Всего разделов: 6

Всего листов выписки: 2072

11.06.2024г. № КУВИ-001/2024-157716606

Кадастровый номер:

47:23:0000000:79

1	2	3	4	5
3	354855.7	2199749.04	Закрепление отсутствует	5
1	354865.28	2199746.96	Закрепление отсутствует	5
4	354860.82	2199743.11	Закрепление отсутствует	5
2	354860.14	2199752.89	Закрепление отсутствует	5
1	354555.72	2199472.43	Закрепление отсутствует	5
2	354550.57	2199478.36	Закрепление отсутствует	5
4	354551.25	2199468.58	Закрепление отсутствует	5
3	354546.13	2199474.51	Закрепление отсутствует	5
1	354555.72	2199472.43	Закрепление отсутствует	5
1	354249.59	2199200.72	Закрепление отсутствует	5
3	354240.05	2199202.94	Закрепление отсутствует	5
2	354244.54	2199206.72	Закрепление отсутствует	5
4	354245.07	2199196.93	Закрепление отсутствует	5
1	354249.59	2199200.72	Закрепление отсутствует	5
1	353956.02	2198940.02	Закрепление отсутствует	5
2	353950.7	2198945.78	Закрепление отсутствует	5
3	353946.39	2198941.8	Закрепление отсутствует	5
4	353951.68	2198936.03	Закрепление отсутствует	5
1	353956.02	2198940.02	Закрепление отсутствует	5
1	353656.91	2198674.41	Закрепление отсутствует	5
2	353651.58	2198680.18	Закрепление отсутствует	5
1	353656.91	2198674.41	Закрепление отсутствует	5
3	353647.26	2198676.19	Закрепление отсутствует	5
4	353652.56	2198670.42	Закрепление отсутствует	5
1	353352.87	2198404.58	Закрепление отсутствует	5
2	353347.55	2198410.33	Закрепление отсутствует	5
3	353343.24	2198406.35	Закрепление отсутствует	5
4	353348.54	2198400.58	Закрепление отсутствует	5
1	353352.87	2198404.58	Закрепление отсутствует	5



ДОКУМЕНТ ПОДПИСАН
ЭЛЕКТРОННОЙ ПОДПИСЬЮ

Сертификат: 00ВВ056В7401СВ38D2В3576АСDС8425108

Владелец: ФЕДЕРАЛЬНАЯ СЛУЖБА ГОСУДАРСТВЕННОЙ

РЕГИСТРАЦИИ, КАДАСТРА И КАРТОГРАФИИ

Действителен: с 27.06.2023 по 19.09.2024

полное наименование должности

инициалы, фамилия

Земельный участок

вид объекта недвижимости

Лист № 53 раздела 4.2

Всего листов раздела 4.2: 1403

Всего разделов: 6

Всего листов выписки: 2072

11.06.2024г. № КУВИ-001/2024-157716606

Кадастровый номер:

47:23:0000000:79

1	2	3	4	5
1	353062.55	2198146.66	Закрепление отсутствует	5
2	353057.24	2198152.41	Закрепление отсутствует	5
3	353052.92	2198148.43	Закрепление отсутствует	5
4	353058.22	2198142.67	Закрепление отсутствует	5
1	353062.55	2198146.66	Закрепление отсутствует	5
1	352813.91	2197923.74	Закрепление отсутствует	5
2	352805.97	2197932.34	Закрепление отсутствует	5
3	352797.33	2197924.4	Закрепление отсутствует	5
4	352805.27	2197915.77	Закрепление отсутствует	5
1	352813.91	2197923.74	Закрепление отсутствует	5
1	352631.31	2197739.97	Закрепление отсутствует	5
2	352625.64	2197745.4	Закрепление отсутствует	5
3	352621.57	2197741.15	Закрепление отсутствует	5
1	352631.31	2197739.97	Закрепление отсутствует	5
4	352627.22	2197735.73	Закрепление отсутствует	5
1	352376.13	2197478.99	Закрепление отсутствует	5
2	352370.46	2197484.41	Закрепление отсутствует	5
4	352372.04	2197474.74	Закрепление отсутствует	5
3	352366.41	2197480.17	Закрепление отсутствует	5
1	352376.13	2197478.99	Закрепление отсутствует	5
1	352121.35	2197218.42	Закрепление отсутствует	5
2	352115.67	2197223.85	Закрепление отсутствует	5
3	352111.61	2197219.62	Закрепление отсутствует	5
4	352117.26	2197214.18	Закрепление отсутствует	5
1	352121.35	2197218.42	Закрепление отсутствует	5
1	351873.4	2196964.53	Закрепление отсутствует	5
2	351867.73	2196969.96	Закрепление отсутствует	5
3	351863.67	2196965.72	Закрепление отсутствует	5
4	351869.3	2196960.28	Закрепление отсутствует	5



ДОКУМЕНТ ПОДПИСАН
ЭЛЕКТРОННОЙ ПОДПИСЬЮ

Сертификат: 00ВВ056В7401СВ38D2В3576АСDC8425108

Владелец: ФЕДЕРАЛЬНАЯ СЛУЖБА ГОСУДАРСТВЕННОЙ

РЕГИСТРАЦИИ, КАДАСТРА И КАРТОГРАФИИ

Действителен: с 27.06.2023 по 19.09.2024

полное наименование должности

инициалы, фамилия

Земельный участок

вид объекта недвижимости

Лист № 54 раздела 4.2

Всего листов раздела 4.2: 1403

Всего разделов: 6

Всего листов выписки: 2072

11.06.2024г. № КУВИ-001/2024-157716606

Кадастровый номер:

47:23:0000000:79

1	2	3	4	5
1	351873.4	2196964.53	Закрепление отсутствует	5
1	351611.04	2196696.04	Закрепление отсутствует	5
2	351605.38	2196701.47	Закрепление отсутствует	5
3	351601.33	2196697.22	Закрепление отсутствует	5
4	351606.95	2196691.79	Закрепление отсутствует	5
1	351611.04	2196696.04	Закрепление отсутствует	5
2	351329.22	2196419.07	Закрепление отсутствует	5
1	351334.89	2196413.63	Закрепление отсутствует	5
3	351325.16	2196414.81	Закрепление отсутствует	5
4	351330.8	2196409.39	Закрепление отсутствует	5
1	351334.89	2196413.63	Закрепление отсутствует	5
1	351197.31	2196268.57	Закрепление отсутствует	5
2	351193.21	2196277.89	Закрепление отсутствует	5
3	351184.02	2196273.84	Закрепление отсутствует	5
1	351197.31	2196268.57	Закрепление отсутствует	5
4	351188.09	2196264.52	Закрепление отсутствует	5
2	350933.87	2196261.12	Закрепление отсутствует	5
3	350928.01	2196260.69	Закрепление отсутствует	5
1	350934.42	2196253.29	Закрепление отсутствует	5
4	350928.54	2196252.89	Закрепление отсутствует	5
1	350934.42	2196253.29	Закрепление отсутствует	5
1	350540.82	2196230.17	Закрепление отсутствует	5
2	350540.43	2196238.02	Закрепление отсутствует	5
3	350534.56	2196237.73	Закрепление отсутствует	5
4	350534.93	2196229.9	Закрепление отсутствует	5
1	350540.82	2196230.17	Закрепление отсутствует	5
2	350165.66	2196214.55	Закрепление отсутствует	5
1	350166.12	2196206.72	Закрепление отсутствует	5
4	350160.23	2196206.39	Закрепление отсутствует	5



ДОКУМЕНТ ПОДПИСАН
ЭЛЕКТРОННОЙ ПОДПИСЬЮ

Сертификат: 00ВВ056В7401СВ38D2В3576АСDС8425108

Владелец: ФЕДЕРАЛЬНАЯ СЛУЖБА ГОСУДАРСТВЕННОЙ

РЕГИСТРАЦИИ, КАДАСТРА И КАРТОГРАФИИ

Действителен: с 27.06.2023 по 19.09.2024

полное наименование должности

инициалы, фамилия

Земельный участок				
вид объекта недвижимости				
Лист № 55 раздела 4.2	Всего листов раздела 4.2: 1403		Всего разделов: 6	Всего листов выписки: 2072
11.06.2024г. № КУВИ-001/2024-157716606				
Кадастровый номер:			47:23:0000000:79	
1	2	3	4	5
3	350159.8	2196214.21	Закрепление отсутствует	5
1	350166.12	2196206.72	Закрепление отсутствует	5

полное наименование должности		ДОКУМЕНТ ПОДПИСАН	инициалы, фамилия
		ЭЛЕКТРОННОЙ ПОДПИСЬЮ	
	Сертификат: 00BV056B7401CB38D2B3576ACDC8425108 Владелец: ФЕДЕРАЛЬНАЯ СЛУЖБА ГОСУДАРСТВЕННОЙ РЕГИСТРАЦИИ, КАДАСТРА И КАРТОГРАФИИ Действителен: с 27.06.2023 по 19.09.2024		

Земельный участок			
вид объекта недвижимости			

Лист № 56 раздела 4.2	Всего листов раздела 4.2: 1403	Всего разделов: 6	Всего листов выписки: 2072
-----------------------	--------------------------------	-------------------	----------------------------

11.06.2024г. № КУВИ-001/2024-157716606

Кадастровый номер: 47:23:0000000:79

Сведения о характерных точках границы части (частей) земельного участка

Учетный номер части: 47:23:0000000:79/436

Система координат МСК 47 зона 2

Номер точки	Координаты, м		Описание закрепления на местности	Средняя квадратичная погрешность определения координат характерных точек границ земельного участка, м
	X	Y		
1	2	3	4	5
2	357250.58	2197589.98	Закрепление отсутствует	5
1	357174.95	2197475.16	Закрепление отсутствует	2.5
6	357140.6	2198919.1	Закрепление отсутствует	5
5	357114.04	2198669.88	Закрепление отсутствует	5
3	357973.9	2198558.86	Закрепление отсутствует	5
4	357422.68	2198631.07	Закрепление отсутствует	5
7	357438.13	2198893.13	Закрепление отсутствует	5
9	357504.68	2199286.39	Закрепление отсутствует	5
8	357510.16	2199285.57	Закрепление отсутствует	5
10	357450.67	2199251.01	Закрепление отсутствует	5
13	357076.16	2199122.18	Закрепление отсутствует	5
12	357180	2199156.2	Закрепление отсутствует	5
14	357067.91	2199119.16	Закрепление отсутствует	5
11	357409.21	2199231.03	Закрепление отсутствует	5
17	356142.43	2198823.1	Закрепление отсутствует	5
15	356750.3	2199016.55	Закрепление отсутствует	5
16	356194.3	2198843.16	Закрепление отсутствует	5
19	355993.68	2198708.43	Закрепление отсутствует	5
20	355943.11	2198639.04	Закрепление отсутствует	5
18	356113.31	2198811.86	Закрепление отсутствует	5
21	355897.22	2198578.49	Закрепление отсутствует	5
22	355854.76	2198474.66	Закрепление отсутствует	5
26	355683.44	2197222.13	Закрепление отсутствует	5
24	355792.48	2198046.65	Закрепление отсутствует	5



ДОКУМЕНТ ПОДПИСАН
ЭЛЕКТРОННОЙ ПОДПИСЬЮ

Сертификат: 00ВВ056В7401СВ38D2В3576АСDС8425108

Владелец: ФЕДЕРАЛЬНАЯ СЛУЖБА ГОСУДАРСТВЕННОЙ

РЕГИСТРАЦИИ, КАДАСТРА И КАРТОГРАФИИ

Действителен: с 27.06.2023 по 19.09.2024

полное наименование должности

инициалы, фамилия

Земельный участок

вид объекта недвижимости

Лист № 57 раздела 4.2

Всего листов раздела 4.2: 1403

Всего разделов: 6

Всего листов выписки: 2072

11.06.2024г. № КУВИ-001/2024-157716606

Кадастровый номер:

47:23:0000000:79

1	2	3	4	5
23	355837.79	2198394.74	Закрепление отсутствует	5
25	355748.77	2197716.16	Закрепление отсутствует	5
27	355706.36	2197188.51	Закрепление отсутствует	5
28	355720.47	2197156.43	Закрепление отсутствует	5
29	355796.92	2197135.59	Закрепление отсутствует	5
30	355949.09	2197117.06	Закрепление отсутствует	5
31	355966.85	2197205.05	Закрепление отсутствует	5
35	356561.48	2196848.53	Закрепление отсутствует	5
33	356183.08	2196772.84	Закрепление отсутствует	5
34	356237.99	2196783.74	Закрепление отсутствует	5
32	356108.64	2197189.28	Закрепление отсутствует	5
37	356851.72	2196907.36	Закрепление отсутствует	5
36	356782.61	2196893.1	Закрепление отсутствует	5
38	357006.16	2197218.95	Закрепление отсутствует	5
39	357158.76	2197450.6	Закрепление отсутствует	2.5
42	357206.09	2197569.75	Закрепление отсутствует	2.5
40	357196.97	2197530.48	Закрепление отсутствует	2.5
41	357201.47	2197543.45	Закрепление отсутствует	2.5
44	357234.88	2197680.32	Закрепление отсутствует	2.5
43	357225.72	2197638.37	Закрепление отсутствует	2.5
45	357241.77	2197703.98	Закрепление отсутствует	2.5
46	357250.07	2197721.41	Закрепление отсутствует	2.5
47	357253.94	2197734.65	Закрепление отсутствует	2.5
48	357264.55	2197794.69	Закрепление отсутствует	2.5
49	357265.11	2197829.69	Закрепление отсутствует	2.5
52	357282.21	2197918.91	Закрепление отсутствует	2.5
50	357272.42	2197850.52	Закрепление отсутствует	2.5
51	357276.11	2197881.28	Закрепление отсутствует	2.5
53	357300.5	2198003.16	Закрепление отсутствует	2.5



ДОКУМЕНТ ПОДПИСАН
ЭЛЕКТРОННОЙ ПОДПИСЬЮ

Сертификат: 00ВВ056В7401СВ38Д2В3576АСДС8425108

Владелец: ФЕДЕРАЛЬНАЯ СЛУЖБА ГОСУДАРСТВЕННОЙ

РЕГИСТРАЦИИ, КАДАСТРА И КАРТОГРАФИИ

Действителен: с 27.06.2023 по 19.09.2024

полное наименование должности

инициалы, фамилия

Земельный участок

вид объекта недвижимости

Лист № 58 раздела 4.2

Всего листов раздела 4.2: 1403

Всего разделов: 6

Всего листов выписки: 2072

11.06.2024г. № КУВИ-001/2024-157716606

Кадастровый номер:

47:23:0000000:79

1	2	3	4	5
54	357321.58	2198108.63	Закрепление отсутствует	2.5
55	357327.31	2198158.4	Закрепление отсутствует	2.5
56	357331.11	2198170.97	Закрепление отсутствует	2.5
57	357332.47	2198186.73	Закрепление отсутствует	2.5
58	357341.79	2198236.9	Закрепление отсутствует	2.5
59	357348.85	2198263.26	Закрепление отсутствует	2.5
60	357403.8	2198562.21	Закрепление отсутствует	2.5
61	357414.58	2198631.5	Закрепление отсутствует	2.5
64	357352.76	2198262.35	Закрепление отсутствует	2.5
62	357418.69	2198630.84	Закрепление отсутствует	2.5
65	357345.71	2198236.07	Закрепление отсутствует	2.5
69	357325.54	2198108.02	Закрепление отсутствует	2.5
68	357331.24	2198157.58	Закрепление отсутствует	2.5
67	357335.06	2198170.2	Закрепление отсутствует	2.5
63	357407.74	2198561.54	Закрепление отсутствует	2.5
66	357336.43	2198186.19	Закрепление отсутствует	2.5
70	357304.41	2198002.35	Закрепление отсутствует	2.5
71	357286.14	2197918.17	Закрепление отсутствует	2.5
74	357269.09	2197828.97	Закрепление отсутствует	2.5
73	357276.34	2197849.6	Закрепление отсутствует	2.5
75	357268.55	2197794.3	Закрепление отсутствует	2.5
72	357280.08	2197880.72	Закрепление отсутствует	2.5
77	357253.8	2197720.03	Закрепление отсутствует	2.5
81	357210	2197568.86	Закрепление отсутствует	2.5
80	357229.59	2197637.39	Закрепление отсутствует	2.5
78	357245.52	2197702.55	Закрепление отсутствует	2.5
76	357257.85	2197733.73	Закрепление отсутствует	2.5
79	357238.77	2197679.33	Закрепление отсутствует	2.5
83	357200.68	2197528.96	Закрепление отсутствует	2.5



ДОКУМЕНТ ПОДПИСАН
ЭЛЕКТРОННОЙ ПОДПИСЬЮ

Сертификат: 00BV056B7401CB38D2B3576ACDC8425108

Владелец: ФЕДЕРАЛЬНАЯ СЛУЖБА ГОСУДАРСТВЕННОЙ

РЕГИСТРАЦИИ, КАДАСТРА И КАРТОГРАФИИ

Действителен: с 27.06.2023 по 19.09.2024

полное наименование должности

инициалы, фамилия

Земельный участок

вид объекта недвижимости

Лист № 59 раздела 4.2

Всего листов раздела 4.2: 1403

Всего разделов: 6

Всего листов выписки: 2072

11.06.2024г. № КУВИ-001/2024-157716606

Кадастровый номер:

47:23:0000000:79

1	2	3	4	5
82	357205.35	2197542.44	Закрепление отсутствует	2.5
1	357174.95	2197475.16	Закрепление отсутствует	2.5
2	357457.52	2199219.79	Закрепление отсутствует	5
4	357460.31	2199218.33	Закрепление отсутствует	5
3	357458.2	2199217.66	Закрепление отсутствует	5
1	357459.66	2199220.46	Закрепление отсутствует	5
1	357459.66	2199220.46	Закрепление отсутствует	5
4	357413.02	2199203.41	Закрепление отсутствует	5
1	357412.35	2199205.54	Закрепление отсутствует	5
2	357410.2	2199204.87	Закрепление отсутствует	5
3	357410.89	2199202.72	Закрепление отсутствует	5
1	357412.35	2199205.54	Закрепление отсутствует	5
2	357363.81	2199190.25	Закрепление отсутствует	5
1	357365.94	2199190.92	Закрепление отсутствует	5
3	357364.45	2199188.12	Закрепление отсутствует	5
4	357366.6	2199188.77	Закрепление отсутствует	5
1	357365.94	2199190.92	Закрепление отсутствует	5
4	357221.18	2199142.93	Закрепление отсутствует	5
1	357220.5	2199145.09	Закрепление отсутствует	5
1	357220.5	2199145.09	Закрепление отсутствует	5
3	357219.05	2199142.26	Закрепление отсутствует	5
2	357218.35	2199144.39	Закрепление отсутствует	5
2	357290.18	2199167.04	Закрепление отсутствует	5
4	357293.01	2199165.58	Закрепление отсутствует	5
1	357292.31	2199167.71	Закрепление отсутствует	5
1	357292.31	2199167.71	Закрепление отсутствует	5
3	357290.85	2199164.89	Закрепление отсутствует	5
1	357151.53	2199123.71	Закрепление отсутствует	5
2	357148.82	2199123.08	Закрепление отсутствует	5



ДОКУМЕНТ ПОДПИСАН
ЭЛЕКТРОННОЙ ПОДПИСЬЮ

Сертификат: 00ВВ056В7401СВ38D2В3576АСDC8425108

Владелец: ФЕДЕРАЛЬНАЯ СЛУЖБА ГОСУДАРСТВЕННОЙ

РЕГИСТРАЦИИ, КАДАСТРА И КАРТОГРАФИИ

Действителен: с 27.06.2023 по 19.09.2024

полное наименование должности

инициалы, фамилия

Земельный участок

вид объекта недвижимости

Лист № 60 раздела 4.2

Всего листов раздела 4.2: 1403

Всего разделов: 6

Всего листов выписки: 2072

11.06.2024г. № КУВИ-001/2024-157716606

Кадастровый номер:

47:23:0000000:79

1	2	3	4	5
3	357150.51	2199116.02	Закрепление отсутствует	5
4	357153.22	2199116.68	Закрепление отсутствует	5
1	357151.53	2199123.71	Закрепление отсутствует	5
1	357081.47	2199100.17	Закрепление отсутствует	5
1	357081.47	2199100.17	Закрепление отсутствует	5
4	357082.18	2199098.06	Закрепление отсутствует	5
2	357079.34	2199099.46	Закрепление отсутствует	5
3	357080.05	2199097.34	Закрепление отсутствует	5
2	357012.51	2199077.05	Закрепление отсутствует	5
1	357014.62	2199077.76	Закрепление отсутствует	5
3	357013.22	2199074.92	Закрепление отсутствует	5
1	357014.62	2199077.76	Закрепление отсутствует	5
4	357015.35	2199075.63	Закрепление отсутствует	5
1	356943.29	2199053.92	Закрепление отсутствует	5
2	356941.17	2199053.21	Закрепление отсутствует	5
4	356944	2199051.8	Закрепление отсутствует	5
3	356941.89	2199051.08	Закрепление отсутствует	5
1	356943.29	2199053.92	Закрепление отсутствует	5
1	356872.51	2199030.39	Закрепление отсутствует	5
2	356870.41	2199029.67	Закрепление отсутствует	5
3	356871.11	2199027.55	Закрепление отсутствует	5
4	356873.23	2199028.28	Закрепление отсутствует	5
1	356872.51	2199030.39	Закрепление отсутствует	5
1	356815.99	2199012.01	Закрепление отсутствует	5
2	356813.42	2199010.9	Закрепление отсутствует	5
3	356816.26	2199004.27	Закрепление отсутствует	5
4	356818.84	2199005.38	Закрепление отсутствует	5
1	356815.99	2199012.01	Закрепление отсутствует	5
1	356756.62	2198990.73	Закрепление отсутствует	5



ДОКУМЕНТ ПОДПИСАН
ЭЛЕКТРОННОЙ ПОДПИСЬЮ

Сертификат: 00ВВ056В7401СВ38Д2В3576АСDC8425108

Владелец: ФЕДЕРАЛЬНАЯ СЛУЖБА ГОСУДАРСТВЕННОЙ

РЕГИСТРАЦИИ, КАДАСТРА И КАРТОГРАФИИ

Действителен: с 27.06.2023 по 19.09.2024

полное наименование должности

инициалы, фамилия

Земельный участок

вид объекта недвижимости

Лист № 61 раздела 4.2

Всего листов раздела 4.2: 1403

Всего разделов: 6

Всего листов выписки: 2072

11.06.2024г. № КУВИ-001/2024-157716606

Кадастровый номер:

47:23:0000000:79

1	2	3	4	5
2	356754.53	2198989.98	Закрепление отсутствует	5
3	356755.26	2198987.87	Закрепление отсутствует	5
4	356757.4	2198988.62	Закрепление отсутствует	5
1	356756.62	2198990.73	Закрепление отсутствует	5
1	356689.89	2198967.2	Закрепление отсутствует	5
2	356687.81	2198966.45	Закрепление отсутствует	5
4	356690.66	2198965.07	Закрепление отсутствует	5
3	356688.53	2198964.34	Закрепление отсутствует	5
1	356689.89	2198967.2	Закрепление отсутствует	5
1	356619.85	2198942.52	Закрепление отсутствует	5
2	356617.77	2198941.79	Закрепление отсутствует	5
3	356618.49	2198939.66	Закрепление отсутствует	5
4	356620.6	2198940.41	Закрепление отсутствует	5
1	356619.85	2198942.52	Закрепление отсутствует	5
1	356553.85	2198924.25	Закрепление отсутствует	5
2	356551.44	2198923.4	Закрепление отсутствует	5
3	356553.81	2198916.73	Закрепление отсутствует	5
4	356560.24	2198919.15	Закрепление отсутствует	5
5	356559.34	2198921.53	Закрепление отсутствует	5
6	356555.37	2198920.06	Закрепление отсутствует	5
1	356553.85	2198924.25	Закрепление отсутствует	5
1	356479.62	2198896.09	Закрепление отсутствует	5
2	356477.47	2198895.41	Закрепление отсутствует	5
3	356478.17	2198893.28	Закрепление отсутствует	5
1	356479.62	2198896.09	Закрепление отсутствует	5
4	356480.28	2198893.96	Закрепление отсутствует	5
1	356402.05	2198871.76	Закрепление отсутствует	5
2	356399.92	2198871.08	Закрепление отсутствует	5
3	356400.59	2198868.95	Закрепление отсутствует	5



ДОКУМЕНТ ПОДПИСАН
ЭЛЕКТРОННОЙ ПОДПИСЬЮ

Сертификат: 00ВВ056В7401СВ38D2В3576АСDС8425108

Владелец: ФЕДЕРАЛЬНАЯ СЛУЖБА ГОСУДАРСТВЕННОЙ

РЕГИСТРАЦИИ, КАДАСТРА И КАРТОГРАФИИ

Действителен: с 27.06.2023 по 19.09.2024

полное наименование должности

инициалы, фамилия

Земельный участок

вид объекта недвижимости

Лист № 62 раздела 4.2

Всего листов раздела 4.2: 1403

Всего разделов: 6

Всего листов выписки: 2072

11.06.2024г. № КУВИ-001/2024-157716606

Кадастровый номер:

47:23:0000000:79

1	2	3	4	5
4	356402.74	2198869.63	Закрепление отсутствует	5
1	356402.05	2198871.76	Закрепление отсутствует	5
1	356325.13	2198847.51	Закрепление отсутствует	5
2	356323	2198846.84	Закрепление отсутствует	5
3	356323.68	2198844.69	Закрепление отсутствует	5
4	356325.79	2198845.37	Закрепление отсутствует	5
1	356325.13	2198847.51	Закрепление отсутствует	5
1	356250.59	2198824.06	Закрепление отсутствует	5
2	356248.44	2198823.37	Закрепление отсутствует	5
3	356249.13	2198821.24	Закрепление отсутствует	5
4	356251.26	2198821.93	Закрепление отсутствует	5
1	356250.59	2198824.06	Закрепление отсутствует	5
1	356186.51	2198804.75	Закрепление отсутствует	5
2	356184.16	2198803.31	Закрепление отсутствует	5
3	356188.11	2198796.75	Закрепление отсутствует	5
4	356190.49	2198798.16	Закрепление отсутствует	5
1	356186.51	2198804.75	Закрепление отсутствует	5
1	356151.7	2198774.55	Закрепление отсутствует	5
2	356149.98	2198773.1	Закрепление отсутствует	5
3	356151.41	2198771.39	Закрепление отсутствует	5
4	356153.15	2198772.82	Закрепление отсутствует	5
1	356151.7	2198774.55	Закрепление отсутствует	5
1	356113.25	2198741.49	Закрепление отсутствует	5
2	356111.53	2198740.07	Закрепление отсутствует	5
1	356113.25	2198741.49	Закрепление отсутствует	5
4	356114.67	2198739.79	Закрепление отсутствует	5
3	356112.97	2198738.35	Закрепление отсутствует	5
1	356070.1	2198710.68	Закрепление отсутствует	5
3	356069.99	2198702.85	Закрепление отсутствует	5



ДОКУМЕНТ ПОДПИСАН
ЭЛЕКТРОННОЙ ПОДПИСЬЮ

Сертификат: 00ВВ056В7401СВ38Д2В3576АСДС8425108

Владелец: ФЕДЕРАЛЬНАЯ СЛУЖБА ГОСУДАРСТВЕННОЙ

РЕГИСТРАЦИИ, КАДАСТРА И КАРТОГРАФИИ

Действителен: с 27.06.2023 по 19.09.2024

полное наименование должности

инициалы, фамилия

Земельный участок			
вид объекта недвижимости			

Лист № 63 раздела 4.2	Всего листов раздела 4.2: 1403	Всего разделов: 6	Всего листов выписки: 2072
-----------------------	--------------------------------	-------------------	----------------------------

11.06.2024г. № КУВИ-001/2024-157716606

Кадастровый номер: 47:23:0000000:79

1	2	3	4	5
2	356067.72	2198709.88	Закрепление отсутствует	5
5	356075.99	2198707.33	Закрепление отсутствует	5
6	356071.63	2198706	Закрепление отсутствует	5
4	356076.73	2198704.93	Закрепление отсутствует	5
1	356070.1	2198710.68	Закрепление отсутствует	5
2	356061.51	2198707.13	Закрепление отсутствует	5
1	356063.59	2198710.57	Закрепление отсутствует	5
3	356057.82	2198709.16	Закрепление отсутствует	5
4	356056.59	2198706.94	Закрепление отсутствует	5
5	356062.42	2198703.7	Закрепление отсутствует	5
6	356065.74	2198709.25	Закрепление отсутствует	5
1	356063.59	2198710.57	Закрепление отсутствует	5
3	356032	2198738.41	Закрепление отсутствует	5
1	356032.3	2198741.58	Закрепление отсутствует	5
2	356030.58	2198740.14	Закрепление отсутствует	5
4	356033.72	2198739.86	Закрепление отсутствует	5
1	356032.3	2198741.58	Закрепление отсутствует	5



ДОКУМЕНТ ПОДПИСАН
ЭЛЕКТРОННОЙ ПОДПИСЬЮ

Сертификат: 00ВВ056В7401СВ38D2В3576АСDС8425108

Владелец: ФЕДЕРАЛЬНАЯ СЛУЖБА ГОСУДАРСТВЕННОЙ
РЕГИСТРАЦИИ, КАДАСТРА И КАРТОГРАФИИ
Действителен: с 27.06.2023 по 19.09.2024

полное наименование должности

инициалы, фамилия

Земельный участок			
вид объекта недвижимости			
Лист № 64 раздела 4.2	Всего листов раздела 4.2: 1403	Всего разделов: 6	Всего листов выписки: 2072

11.06.2024г. № КУВИ-001/2024-157716606

Кадастровый номер: 47:23:0000000:79

Сведения о характерных точках границы части (частей) земельного участка				
Учетный номер части: 47:23:0000000:79/437				
Система координат МСК 47 зона 2				
Номер точки	Координаты, м		Описание закрепления на местности	Средняя квадратичная погрешность определения координат характерных точек границ земельного участка, м
	X	Y		
1	2	3	4	5
2	363603.64	2204243.87	-	5
1	363584.26	2204277.35	-	5
3	363623.04	2204210.39	-	5
4	363465.22	2204101.45	-	5
5	363332.79	2204012.51	-	5
6	363271.08	2204093.82	-	5
1	363584.26	2204277.35	-	5



ДОКУМЕНТ ПОДПИСАН
ЭЛЕКТРОННОЙ ПОДПИСЬЮ

Сертификат: 00ВВ056В7401СВ38D2В3576АСDС8425108

Владелец: ФЕДЕРАЛЬНАЯ СЛУЖБА ГОСУДАРСТВЕННОЙ

РЕГИСТРАЦИИ, КАДАСТРА И КАРТОГРАФИИ

Действителен: с 27.06.2023 по 19.09.2024

полное наименование должности

инициалы, фамилия

Земельный участок			
вид объекта недвижимости			
Лист № 65 раздела 4.2	Всего листов раздела 4.2: 1403	Всего разделов: 6	Всего листов выписки: 2072

11.06.2024г. № КУВИ-001/2024-157716606

Кадастровый номер: 47:23:0000000:79

Сведения о характерных точках границы части (частей) земельного участка			
Учетный номер части: 47:23:0000000:79/438			
Система координат МСК-47, зона 2			

Номер точки	Координаты, м		Описание закрепления на местности	Средняя квадратичная погрешность определения координат характерных точек границ земельного участка, м
	X	Y		
1	2	3	4	5
1	364182.13	2204834.74	-	-
2	364177.86	2204849.49	-	-
3	364180.59	2204850.66	-	-
4	364176.56	2204892.15	-	-
5	364404.26	2204972.64	-	-
6	364540.29	2204873.45	-	-
7	364570.56	2204909.4	-	-
8	364594.6	2204904.12	-	-
9	364644.22	2204904.14	-	-
10	364732.81	2204910.14	-	-
11	364440.69	2205829.93	-	-
12	364196.5	2206617.9	-	-
13	363980.76	2207319.31	-	-
14	363771.2	2208002.84	-	-
15	364739.47	2208310.68	-	-
16	364518.79	2209009.21	-	-
17	364276.68	2209772.61	-	-
18	364069.09	2210440.33	-	-
19	363839.84	2211164.95	-	-
20	363593.64	2211952.37	-	-
21	363365.36	2212645.34	-	-
22	363162.76	2213315.93	-	-
23	363013.43	2213796.27	-	-
24	362887.76	2213727.57	-	-



ДОКУМЕНТ ПОДПИСАН
ЭЛЕКТРОННОЙ ПОДПИСЬЮ

Сертификат: 00ВВ056В7401СВ38D2В3576АСDС8425108

Владелец: ФЕДЕРАЛЬНАЯ СЛУЖБА ГОСУДАРСТВЕННОЙ

РЕГИСТРАЦИИ, КАДАСТРА И КАРТОГРАФИИ

Действителен: с 27.06.2023 по 19.09.2024

полное наименование должности

инициалы, фамилия

Земельный участок

вид объекта недвижимости

Лист № 66 раздела 4.2

Всего листов раздела 4.2: 1403

Всего разделов: 6

Всего листов выписки: 2072

11.06.2024г. № КУВИ-001/2024-157716606

Кадастровый номер:

47:23:0000000:79

1	2	3	4	5
25	362525.79	2213583.28	-	-
26	362046.2	2213526.22	-	-
27	361777.95	2213707.96	-	-
28	361643.27	2213781.7	-	-
29	360944.68	2213659.73	-	-
30	360847.56	2213635.26	-	-
31	360672.98	2213597.98	-	-
32	359931.95	2213523.51	-	-
33	359558.41	2213501.14	-	-
34	359191.51	2213480.92	-	-
35	358941.75	2213416.41	-	-
36	359089.91	2212864.92	-	-
37	359307.56	2212159.21	-	-
38	359535.69	2211426.28	-	-
39	359759.93	2210704.47	-	-
40	360015.43	2209891.88	-	-
41	360233.71	2209171.82	-	-
42	360428.56	2208532.16	-	-
43	360435.06	2208513.25	-	-
44	360542.51	2208158.84	-	-
45	360552.92	2208132.84	-	-
46	360600.16	2208071.41	-	-
47	360637.97	2208030.3	-	-
48	360687.59	2207980.2	-	-
49	360751.39	2207921.63	-	-
50	360806.67	2207871.53	-	-
51	360873.53	2207813.39	-	-
52	360884.15	2207803.74	-	-
53	361238.43	2207494.06	-	-



ДОКУМЕНТ ПОДПИСАН
ЭЛЕКТРОННОЙ ПОДПИСЬЮ

Сертификат: 00ВВ056В7401СВ38D2В3576АСDС8425108

Владелец: ФЕДЕРАЛЬНАЯ СЛУЖБА ГОСУДАРСТВЕННОЙ

РЕГИСТРАЦИИ, КАДАСТРА И КАРТОГРАФИИ

Действителен: с 27.06.2023 по 19.09.2024

полное наименование должности

инициалы, фамилия

Земельный участок

вид объекта недвижимости

Лист № 67 раздела 4.2

Всего листов раздела 4.2: 1403

Всего разделов: 6

Всего листов выписки: 2072

11.06.2024г. № КУВИ-001/2024-157716606

Кадастровый номер:

47:23:0000000:79

1	2	3	4	5
54	361374.66	2207380.74	-	-
55	361496.04	2207272.46	-	-
56	361841.02	2206976.17	-	-
57	361982.75	2206849.89	-	-
58	361997.91	2206830.56	-	-
59	362046.91	2206679.92	-	-
60	362266.55	2205974.47	-	-
61	362511.19	2205184.62	-	-
62	362606.29	2204882.67	-	-
63	362614.09	2204878.21	-	-
64	362638.91	2204876.03	-	-
65	362663.73	2204873.84	-	-
66	362688.56	2204871.65	-	-
67	362713.35	2204869.47	-	-
68	362738.19	2204867.26	-	-
69	362752.11	2204866.02	-	-
70	362798.45	2204820.19	-	-
71	362952.22	2204632.52	-	-
72	363033.66	2204535.69	-	-
73	363080.22	2204478.85	-	-
74	363079.3	2204400.19	-	-
75	363083.29	2204400.12	-	-
76	363083.16	2204388.14	-	-
77	363070.77	2204354.44	-	-
78	363058.85	2204342.29	-	-
79	363023.56	2204306.46	-	-
80	363015.53	2204298.14	-	-
81	363013.51	2204297.89	-	-
82	362966.33	2204291.98	-	-



ДОКУМЕНТ ПОДПИСАН
ЭЛЕКТРОННОЙ ПОДПИСЬЮ

Сертификат: 00ВВ056В7401СВ38D2В3576АСDС8425108

Владелец: ФЕДЕРАЛЬНАЯ СЛУЖБА ГОСУДАРСТВЕННОЙ

РЕГИСТРАЦИИ, КАДАСТРА И КАРТОГРАФИИ

Действителен: с 27.06.2023 по 19.09.2024

полное наименование должности

инициалы, фамилия

Земельный участок

вид объекта недвижимости

Лист № 68 раздела 4.2

Всего листов раздела 4.2: 1403

Всего разделов: 6

Всего листов выписки: 2072

11.06.2024г. № КУВИ-001/2024-157716606

Кадастровый номер:

47:23:0000000:79

1	2	3	4	5
83	362926.11	2204272.15	-	-
84	362915.3	2204266.93	-	-
85	362895.86	2204323.1	-	-
86	362878	2204357.25	-	-
87	362791.8	2204305.62	-	-
88	362782.65	2204301.73	-	-
89	362817.82	2204198.07	-	-
90	362820.7	2204187.97	-	-
91	362827.04	2204165.82	-	-
92	362868.12	2204035.33	-	-
93	362908.54	2204051.54	-	-
94	362896.53	2204073.62	-	-
95	362917.35	2204088.19	-	-
96	362939.08	2204103.29	-	-
97	362957.79	2204073.55	-	-
98	362952.69	2204069.25	-	-
99	362999.94	2204088.19	-	-
100	363002.54	2204096.48	-	-
101	362981.52	2204130	-	-
102	362978.23	2204133.77	-	-
103	363027.32	2204169.48	-	-
104	363026.59	2204143.74	-	-
105	363039.97	2204111.89	-	-
106	363048.2	2204098.56	-	-
107	363063.63	2204089.58	-	-
108	363104.14	2204092.06	-	-
109	363098.07	2204014.54	-	-
110	363106.27	2204019.58	-	-
111	363267.68	2204118.83	-	-



ДОКУМЕНТ ПОДПИСАН
ЭЛЕКТРОННОЙ ПОДПИСЬЮ

Сертификат: 00ВВ056В7401СВ38Д2В3576АСДС8425108

Владелец: ФЕДЕРАЛЬНАЯ СЛУЖБА ГОСУДАРСТВЕННОЙ

РЕГИСТРАЦИИ, КАДАСТРА И КАРТОГРАФИИ

Действителен: с 27.06.2023 по 19.09.2024

полное наименование должности

инициалы, фамилия

Земельный участок

вид объекта недвижимости

Лист № 69 раздела 4.2

Всего листов раздела 4.2: 1403

Всего разделов: 6

Всего листов выписки: 2072

11.06.2024г. № КУВИ-001/2024-157716606

Кадастровый номер:

47:23:0000000:79

1	2	3	4	5
112	363616.41	2204313.49	-	-
113	363693.2	2204361.43	-	-
114	363824.43	2204440.63	-	-
115	364148.2	2204633.45	-	-
116	364169.73	2204694.32	-	-
117	364192.03	2204732.6	-	-
1	364182.13	2204834.74	-	-
1	363465.92	2204369.09	-	-
2	363453.94	2204381.11	-	-
3	363437.77	2204388.79	-	-
4	363373.45	2204348.57	-	-
5	363389.13	2204323.32	-	-
1	363465.92	2204369.09	-	-



ДОКУМЕНТ ПОДПИСАН
ЭЛЕКТРОННОЙ ПОДПИСЬЮ

Сертификат: 00ВВ056В7401СВ38D2В3576АСDС8425108

Владелец: ФЕДЕРАЛЬНАЯ СЛУЖБА ГОСУДАРСТВЕННОЙ
РЕГИСТРАЦИИ, КАДАСТРА И КАРТОГРАФИИ
Действителен: с 27.06.2023 по 19.09.2024

полное наименование должности

инициалы, фамилия

Земельный участок			
вид объекта недвижимости			

Лист № 70 раздела 4.2	Всего листов раздела 4.2: 1403	Всего разделов: 6	Всего листов выписки: 2072
-----------------------	--------------------------------	-------------------	----------------------------

11.06.2024г. № КУВИ-001/2024-157716606

Кадастровый номер: 47:23:0000000:79

Сведения о характерных точках границы части (частей) земельного участка

Учетный номер части: 47:23:0000000:79/439

Система координат МСК 47 зона 2

Номер точки	Координаты, м		Описание закрепления на местности	Средняя квадратичная погрешность определения координат характерных точек границ земельного участка, м
	X	Y		
1	2	3	4	5
1	361068.07	2203453.1	-	-
2	361067.71	2203450.48	-	-
3	361070.35	2203450.11	-	-
4	361070.69	2203452.73	-	-
1	361068.07	2203453.1	-	-
2	361330.65	2203418	-	-
1	361331.01	2203420.62	-	-
3	361333.27	2203417.66	-	-
4	361333.63	2203420.26	-	-
1	361331.01	2203420.62	-	-
1	362551.69	2203472.09	-	-
6	362498.56	2203635.07	-	-
3	362604.54	2203529.44	-	-
5	362539.9	2203593.03	-	-
2	362571.13	2203491.72	-	-
4	362568.19	2203563.28	-	-
8	362452.59	2203673.38	-	-
13	362383.18	2203550.72	-	-
14	362461.17	2203471.23	-	-
10	362402.17	2203662.4	-	-
12	362412.11	2203608.04	-	-
11	362389.52	2203628	-	-
7	362475.81	2203659.19	-	-
9	362427.38	2203688.78	-	-



ДОКУМЕНТ ПОДПИСАН
ЭЛЕКТРОННОЙ ПОДПИСЬЮ

Сертификат: 00ВВ056В7401СВ38D2В3576АСDС8425108

Владелец: ФЕДЕРАЛЬНАЯ СЛУЖБА ГОСУДАРСТВЕННОЙ

РЕГИСТРАЦИИ, КАДАСТРА И КАРТОГРАФИИ

Действителен: с 27.06.2023 по 19.09.2024

полное наименование должности

инициалы, фамилия

Земельный участок

вид объекта недвижимости

Лист № 71 раздела 4.2

Всего листов раздела 4.2: 1403

Всего разделов: 6

Всего листов выписки: 2072

11.06.2024г. № КУВИ-001/2024-157716606

Кадастровый номер:

47:23:0000000:79

1	2	3	4	5
1	362551.69	2203472.09	-	-
3	361590.62	2203385.5	-	-
2	361587.99	2203385.84	-	-
1	361588.35	2203388.47	-	-
4	361590.98	2203388.13	-	-
1	361588.35	2203388.47	-	-
1	360809.03	2203485.71	-	-
4	360811.66	2203485.35	-	-
2	360808.69	2203483.09	-	-
3	360811.3	2203482.73	-	-
1	360809.03	2203485.71	-	-
2	361847.79	2203353.46	-	-
1	361848.13	2203356.09	-	-
3	361850.41	2203353.12	-	-
4	361850.75	2203355.75	-	-
1	361848.13	2203356.09	-	-
1	360562.73	2203516.26	-	-
2	360562.38	2203513.64	-	-
3	360565.01	2203513.28	-	-
4	360565.35	2203515.9	-	-
1	360562.73	2203516.26	-	-
1	362077.69	2203327.59	-	-
2	362077.34	2203324.97	-	-
3	362079.97	2203324.63	-	-
4	362080.32	2203327.25	-	-
1	362077.69	2203327.59	-	-
3	360314.51	2203544.73	-	-
2	360311.88	2203545.07	-	-
1	360312.24	2203547.7	-	-



ДОКУМЕНТ ПОДПИСАН
ЭЛЕКТРОННОЙ ПОДПИСЬЮ

Сертификат: 00ВВ056В7401СВ38D2В3576АСDC8425108

Владелец: ФЕДЕРАЛЬНАЯ СЛУЖБА ГОСУДАРСТВЕННОЙ

РЕГИСТРАЦИИ, КАДАСТРА И КАРТОГРАФИИ

Действителен: с 27.06.2023 по 19.09.2024

полное наименование должности

инициалы, фамилия

Земельный участок

вид объекта недвижимости

Лист № 72 раздела 4.2

Всего листов раздела 4.2: 1403

Всего разделов: 6

Всего листов выписки: 2072

11.06.2024г. № КУВИ-001/2024-157716606

Кадастровый номер:

47:23:0000000:79

1	2	3	4	5
1	360312.24	2203547.7	-	-
4	360314.87	2203547.36	-	-
1	362335.26	2203295.5	-	-
2	362334.89	2203292.87	-	-
3	362337.54	2203292.53	-	-
4	362337.88	2203295.16	-	-
1	362335.26	2203295.5	-	-
1	360066.3	2203578.21	-	-
2	360065.96	2203575.58	-	-
3	360068.59	2203575.21	-	-
4	360068.93	2203577.85	-	-
1	360066.3	2203578.21	-	-
1	362610.35	2203261.02	-	-
2	362609.98	2203258.37	-	-
3	362612.63	2203258.03	-	-
4	362612.97	2203260.66	-	-
1	362610.35	2203261.02	-	-
1	359858.34	2203604.3	-	-
4	359860.96	2203603.94	-	-
3	359860.62	2203601.32	-	-
2	359857.99	2203601.68	-	-
1	359858.34	2203604.3	-	-
1	362750.28	2203241.63	-	-
2	362751.41	2203238.2	-	-
5	362757.39	2203242.61	-	-
4	362758.14	2203240.54	-	-
6	362755.6	2203247.55	-	-
7	362752.85	2203246.54	-	-
3	362757.4	2203240.29	-	-



ДОКУМЕНТ ПОДПИСАН
ЭЛЕКТРОННОЙ ПОДПИСЬЮ

Сертификат: 00ВВ056В7401СВ38D2В3576АСDC8425108

Владелец: ФЕДЕРАЛЬНАЯ СЛУЖБА ГОСУДАРСТВЕННОЙ

РЕГИСТРАЦИИ, КАДАСТРА И КАРТОГРАФИИ

Действителен: с 27.06.2023 по 19.09.2024

полное наименование должности

инициалы, фамилия

Земельный участок

вид объекта недвижимости

Лист № 73 раздела 4.2

Всего листов раздела 4.2: 1403

Всего разделов: 6

Всего листов выписки: 2072

11.06.2024г. № КУВИ-001/2024-157716606

Кадастровый номер:

47:23:0000000:79

1	2	3	4	5
1	362750.28	2203241.63	-	-
8	362749.11	2203245.17	-	-
1	359640.08	2203631.56	-	-
2	359639.74	2203628.93	-	-
3	359642.36	2203628.57	-	-
4	359642.71	2203631.2	-	-
1	359640.08	2203631.56	-	-
1	362802.87	2203472.43	-	-
2	362801.55	2203490.22	-	-
3	362828.38	2203492.3	-	-
4	362829.09	2203482.27	-	-
5	362828.72	2203482.24	-	-
6	362828.63	2203473.34	-	-
7	362848.02	2203474.03	-	-
9	362960.9	2203496.22	-	-
8	362902.21	2203480.5	-	-
10	363004.7	2203518.91	-	-
11	362999.89	2203532.4	-	-
12	362955.44	2203510.3	-	-
13	362899.35	2203495.27	-	-
14	362874.05	2203491.84	-	-
15	362873.27	2203504.13	-	-
16	362868.12	2203547.03	-	-
18	362884.33	2203566.41	-	-
17	362890.65	2203555.32	-	-
19	362896.96	2203574.08	-	-
21	362906.13	2203561.01	-	-
20	362897.57	2203573.21	-	-
22	362913.6	2203563.76	-	-



ДОКУМЕНТ ПОДПИСАН
ЭЛЕКТРОННОЙ ПОДПИСЬЮ

Сертификат: 00ВВ056В7401СВ38D2В3576АСDС8425108

Владелец: ФЕДЕРАЛЬНАЯ СЛУЖБА ГОСУДАРСТВЕННОЙ

РЕГИСТРАЦИИ, КАДАСТРА И КАРТОГРАФИИ

Действителен: с 27.06.2023 по 19.09.2024

полное наименование должности

инициалы, фамилия

Земельный участок

вид объекта недвижимости

Лист № 74 раздела 4.2

Всего листов раздела 4.2: 1403

Всего разделов: 6

Всего листов выписки: 2072

11.06.2024г. № КУВИ-001/2024-157716606

Кадастровый номер:

47:23:0000000:79

1	2	3	4	5
23	362914.34	2203559.78	-	-
28	362970.49	2203621.22	-	-
26	362923.94	2203551.76	-	-
24	362917.04	2203561.68	-	-
29	362959.38	2203662.6	-	-
25	362919.61	2203558.22	-	-
31	362605.33	2203796.24	-	-
30	362952.2	2203683.9	-	-
27	362980.68	2203567.22	-	-
32	362593.76	2203738.28	-	-
33	362592.73	2203665.32	-	-
35	362603.84	2203551.94	-	-
34	362599.5	2203600.78	-	-
36	362579.23	2203577.51	-	-
39	362508.98	2203646.24	-	-
37	362551.7	2203604.58	-	-
42	362490.91	2203833.28	-	-
38	362534.01	2203622.23	-	-
40	362485.57	2203670.51	-	-
41	362449.26	2203695.7	-	-
43	362475.1	2203838.4	-	-
44	362458.49	2203774.1	-	-
45	362440.84	2203705.76	-	-
46	362436.36	2203708.11	-	-
47	362422.39	2203721.79	-	-
48	362368.03	2203740.67	-	-
49	362318.66	2203748.02	-	-
50	362314.94	2203897.41	-	-
51	361893.69	2204051.33	-	-



ДОКУМЕНТ ПОДПИСАН
ЭЛЕКТРОННОЙ ПОДПИСЬЮ

Сертификат: 00ВВ056В7401СВ38Д2В3576АСDC8425108

Владелец: ФЕДЕРАЛЬНАЯ СЛУЖБА ГОСУДАРСТВЕННОЙ

РЕГИСТРАЦИИ, КАДАСТРА И КАРТОГРАФИИ

Действителен: с 27.06.2023 по 19.09.2024

полное наименование должности

инициалы, фамилия

Земельный участок

вид объекта недвижимости

Лист № 75 раздела 4.2

Всего листов раздела 4.2: 1403

Всего разделов: 6

Всего листов выписки: 2072

11.06.2024г. № КУВИ-001/2024-157716606

Кадастровый номер:

47:23:0000000:79

1	2	3	4	5
52	361790.19	2204082.71	-	-
53	361729.71	2204264.99	-	-
54	361821.14	2204292.08	-	-
55	362680.78	2204563.63	-	-
56	362496.76	2205180.6	-	-
59	361987.31	2206818.11	-	-
57	362251.49	2205972.38	-	-
58	362032.59	2206675.48	-	-
60	361969.38	2206834.99	-	-
61	361827.77	2206961.17	-	-
62	361470.89	2207268.43	-	-
63	361362.09	2207365.18	-	-
64	361225.32	2207478.93	-	-
65	360857.62	2207799.71	-	-
66	360793.3	2207856.64	-	-
67	360737.8	2207906.95	-	-
68	360673.75	2207965.74	-	-
69	360623.45	2208016.55	-	-
70	360584.7	2208058.68	-	-
71	360535.45	2208122.67	-	-
72	360523.59	2208152.29	-	-
73	360415.97	2208507.35	-	-
74	360214.47	2209166.37	-	-
75	359996.31	2209886.03	-	-
76	359739.95	2210700.39	-	-
77	359516.7	2211420.1	-	-
78	359289.52	2212153.92	-	-
79	359069.52	2212859.12	-	-
80	358917.83	2213409.13	-	-



ДОКУМЕНТ ПОДПИСАН
ЭЛЕКТРОННОЙ ПОДПИСЬЮ

Сертификат: 00ВВ056В7401СВ38Д2В3576АСДС8425108

Владелец: ФЕДЕРАЛЬНАЯ СЛУЖБА ГОСУДАРСТВЕННОЙ

РЕГИСТРАЦИИ, КАДАСТРА И КАРТОГРАФИИ

Действителен: с 27.06.2023 по 19.09.2024

полное наименование должности

инициалы, фамилия

Земельный участок

вид объекта недвижимости

Лист № 76 раздела 4.2

Всего листов раздела 4.2: 1403

Всего разделов: 6

Всего листов выписки: 2072

11.06.2024г. № КУВИ-001/2024-157716606

Кадастровый номер:

47:23:0000000:79

1	2	3	4	5
81	358591.12	2213309.92	-	-
82	357785.06	2213064.82	-	-
83	357794.05	2213054.44	-	-
88	357875.91	2212999.34	-	-
91	357918.19	2212972.74	-	-
92	357924.37	2212949.32	-	-
85	357806.87	2213023.9	-	-
89	357890.33	2213001.88	-	-
84	357802.28	2213041.15	-	-
87	357847.11	2212988.11	-	-
86	357821.77	2212987.65	-	-
90	357908.37	2212991.12	-	-
93	357920.9	2212916.64	-	-
94	357907.73	2212909.59	-	-
95	357894.15	2212908.42	-	-
97	357859.96	2212921.6	-	-
96	357879.66	2212910.52	-	-
98	357854.08	2212921.04	-	-
99	357842.67	2212915.97	-	-
100	357844.93	2212899.82	-	-
101	357856.2	2212879.17	-	-
102	357893.24	2212848.6	-	-
103	357909.45	2212831.34	-	-
104	357920.94	2212797.24	-	-
105	357921.34	2212773.21	-	-
106	357913.24	2212755.05	-	-
107	357898.34	2212740.82	-	-
108	357887.23	2212741.6	-	-
109	357873.25	2212750.88	-	-



ДОКУМЕНТ ПОДПИСАН
ЭЛЕКТРОННОЙ ПОДПИСЬЮ

Сертификат: 00ВВ056В7401СВ38D2В3576АСDC8425108

Владелец: ФЕДЕРАЛЬНАЯ СЛУЖБА ГОСУДАРСТВЕННОЙ

РЕГИСТРАЦИИ, КАДАСТРА И КАРТОГРАФИИ

Действителен: с 27.06.2023 по 19.09.2024

полное наименование должности

инициалы, фамилия

Земельный участок

вид объекта недвижимости

Лист № 77 раздела 4.2

Всего листов раздела 4.2: 1403

Всего разделов: 6

Всего листов выписки: 2072

11.06.2024г. № КУВИ-001/2024-157716606

Кадастровый номер:

47:23:0000000:79

1	2	3	4	5
110	357860.07	2212756.76	-	-
111	357852.49	2212752.57	-	-
112	357850.26	2212744.62	-	-
114	357886.87	2212701.69	-	-
115	357897.7	2212690.19	-	-
116	357900.5	2212678.55	-	-
113	357857.05	2212724.76	-	-
117	357891.81	2212658.56	-	-
118	357870.33	2212655.35	-	-
120	357857.42	2212633.55	-	-
119	357859.94	2212647.26	-	-
121	357860.97	2212614.77	-	-
122	357860.03	2212591.16	-	-
125	357896.57	2212521.11	-	-
123	357863.91	2212574.55	-	-
124	357877.55	2212549.1	-	-
126	357911.25	2212492.73	-	-
128	357880.26	2212436.52	-	-
127	357900.64	2212463.86	-	-
130	357868.2	2212401.21	-	-
129	357866.88	2212416.19	-	-
141	358056.34	2212331.95	-	-
131	357880.34	2212385.84	-	-
134	357924.86	2212392.31	-	-
132	357910.3	2212372.85	-	-
136	357948.37	2212416.62	-	-
135	357929.18	2212403.98	-	-
142	358060.05	2212304.78	-	-
140	358043.68	2212351.57	-	-



ДОКУМЕНТ ПОДПИСАН
ЭЛЕКТРОННОЙ ПОДПИСЬЮ

Сертификат: 00ВВ056В7401СВ38Д2В3576АСДС8425108

Владелец: ФЕДЕРАЛЬНАЯ СЛУЖБА ГОСУДАРСТВЕННОЙ

РЕГИСТРАЦИИ, КАДАСТРА И КАРТОГРАФИИ

Действителен: с 27.06.2023 по 19.09.2024

полное наименование должности

инициалы, фамилия

Земельный участок

вид объекта недвижимости

Лист № 78 раздела 4.2

Всего листов раздела 4.2: 1403

Всего разделов: 6

Всего листов выписки: 2072

11.06.2024г. № КУВИ-001/2024-157716606

Кадастровый номер:

47:23:0000000:79

1	2	3	4	5
137	357970.43	2212413.69	-	-
138	357990.04	2212394.57	-	-
133	357916.49	2212376.04	-	-
139	358010.91	2212371.46	-	-
143	358069	2212292.66	-	-
146	358120.36	2212253.76	-	-
144	358087.17	2212288.86	-	-
148	358126.4	2212204.63	-	-
147	358124.43	2212229.8	-	-
150	358152.47	2212149.22	-	-
149	358143.65	2212172.25	-	-
145	358112.66	2212267.78	-	-
153	358193.89	2212119.78	-	-
151	358154.27	2212123.38	-	-
155	358235.01	2212147.57	-	-
154	358215.29	2212142.69	-	-
152	358177.31	2212113.47	-	-
159	358347.73	2212085.95	-	-
160	358376.66	2212074.84	-	-
156	358254.91	2212144.37	-	-
161	358481.26	2212052.83	-	-
162	358515.56	2212052.24	-	-
157	358279.06	2212141.26	-	-
163	358525.55	2212059.2	-	-
158	358317.05	2212107.38	-	-
166	358564.98	2212111.48	-	-
164	358533.95	2212092.42	-	-
167	358618.9	2212116.17	-	-
168	358669.25	2212107.75	-	-



ДОКУМЕНТ ПОДПИСАН
ЭЛЕКТРОННОЙ ПОДПИСЬЮ

Сертификат: 00ВВ056В7401СВ38Д2В3576АСДС8425108

Владелец: ФЕДЕРАЛЬНАЯ СЛУЖБА ГОСУДАРСТВЕННОЙ

РЕГИСТРАЦИИ, КАДАСТРА И КАРТОГРАФИИ

Действителен: с 27.06.2023 по 19.09.2024

полное наименование должности

инициалы, фамилия

Земельный участок

вид объекта недвижимости

Лист № 79 раздела 4.2

Всего листов раздела 4.2: 1403

Всего разделов: 6

Всего листов выписки: 2072

11.06.2024г. № КУВИ-001/2024-157716606

Кадастровый номер:

47:23:0000000:79

1	2	3	4	5
165	358543.6	2212106.98	-	-
169	358693.89	2212093.38	-	-
170	358704.96	2212068.46	-	-
172	358679.71	2211888.12	-	-
174	358666.33	2211864.01	-	-
171	358703.81	2212006.51	-	-
175	358655.68	2211853.07	-	-
173	358676.93	2211877.63	-	-
177	358631.4	2211827.46	-	-
176	358639.63	2211838.62	-	-
180	358680.6	2211673.14	-	-
179	358669.75	2211691.01	-	-
178	358630.64	2211808.76	-	-
182	358707.9	2211670.95	-	-
181	358688.63	2211668.98	-	-
183	358723.56	2211672.52	-	-
186	358790.33	2211644.56	-	-
184	358734.54	2211666.01	-	-
185	358752.92	2211650.97	-	-
187	358818.22	2211638.1	-	-
188	358897.68	2211632.16	-	-
189	358915.9	2211632.16	-	-
191	358932.7	2211618.11	-	-
190	358929.08	2211624.46	-	-
195	358925.65	2211524.03	-	-
193	358939.67	2211570.22	-	-
192	358944.16	2211596.01	-	-
196	358937.29	2211514.28	-	-
194	358924.99	2211543.85	-	-



ДОКУМЕНТ ПОДПИСАН
ЭЛЕКТРОННОЙ ПОДПИСЬЮ

Сертификат: 00ВВ056В7401СВ38Д2В3576АСДС8425108

Владелец: ФЕДЕРАЛЬНАЯ СЛУЖБА ГОСУДАРСТВЕННОЙ

РЕГИСТРАЦИИ, КАДАСТРА И КАРТОГРАФИИ

Действителен: с 27.06.2023 по 19.09.2024

полное наименование должности

инициалы, фамилия

Земельный участок

вид объекта недвижимости

Лист № 80 раздела 4.2

Всего листов раздела 4.2: 1403

Всего разделов: 6

Всего листов выписки: 2072

11.06.2024г. № КУВИ-001/2024-157716606

Кадастровый номер:

47:23:0000000:79

1	2	3	4	5
198	358971.11	2211501.12	-	-
199	358976.16	2211492.57	-	-
197	358953.42	2211509.33	-	-
201	358962.7	2211427.84	-	-
200	358978.41	2211480.78	-	-
203	358955.69	2211314.78	-	-
204	358945.67	2211291.97	-	-
202	358956.54	2211340.36	-	-
205	358933.29	2211272.96	-	-
207	358897.39	2211232.7	-	-
206	358908.48	2211254.2	-	-
209	358881.78	2211223.36	-	-
208	358891.72	2211226.18	-	-
210	358846.84	2211209.58	-	-
216	358777.25	2211137.32	-	-
214	358803.05	2211192.69	-	-
215	358784.07	2211147.08	-	-
212	358836.28	2211209.03	-	-
211	358838.5	2211207.92	-	-
213	358820.35	2211208.22	-	-
221	358654.74	2211041.96	-	-
217	358767.89	2211130.58	-	-
219	358702.32	2211103.07	-	-
223	358625	2210987.73	-	-
224	358623.42	2210974.24	-	-
218	358722.95	2211121.82	-	-
220	358663.78	2211053.16	-	-
222	358628.8	2211008.22	-	-
226	358631.56	2210886.42	-	-



ДОКУМЕНТ ПОДПИСАН
ЭЛЕКТРОННОЙ ПОДПИСЬЮ

Сертификат: 00ВВ056В7401СВ38Д2В3576АСДС8425108

Владелец: ФЕДЕРАЛЬНАЯ СЛУЖБА ГОСУДАРСТВЕННОЙ

РЕГИСТРАЦИИ, КАДАСТРА И КАРТОГРАФИИ

Действителен: с 27.06.2023 по 19.09.2024

полное наименование должности

инициалы, фамилия

Земельный участок

вид объекта недвижимости

Лист № 81 раздела 4.2

Всего листов раздела 4.2: 1403

Всего разделов: 6

Всего листов выписки: 2072

11.06.2024г. № КУВИ-001/2024-157716606

Кадастровый номер:

47:23:0000000:79

1	2	3	4	5
227	358623.01	2210861.18	-	-
228	358613.11	2210824.82	-	-
229	358621.91	2210798.31	-	-
225	358629.65	2210910.73	-	-
231	358667.98	2210715.13	-	-
230	358647.68	2210748.94	-	-
234	358653.31	2210652.25	-	-
233	358669.19	2210665.57	-	-
232	358674.99	2210682.75	-	-
247	358508.56	2210243.57	-	-
238	358574.75	2210516.32	-	-
244	358546.04	2210326.85	-	-
240	358572.72	2210491.13	-	-
248	358528.83	2210219.05	-	-
249	358535.84	2210201.81	-	-
235	358611.81	2210605.62	-	-
241	358558.75	2210464.6	-	-
239	358576.33	2210501.84	-	-
246	358506.48	2210259.29	-	-
243	358547.96	2210350.28	-	-
236	358575.51	2210569.12	-	-
237	358566.25	2210550.74	-	-
242	358539.75	2210400.83	-	-
245	358535.58	2210303.3	-	-
251	358497.43	2210174.27	-	-
255	358485.37	2210070.2	-	-
250	358528.37	2210190.2	-	-
252	358457.63	2210125.77	-	-
254	358474.28	2210075.7	-	-



ДОКУМЕНТ ПОДПИСАН
ЭЛЕКТРОННОЙ ПОДПИСЬЮ

Сертификат: 00ВВ056В7401СВ38Д2В3576АСДС8425108

Владелец: ФЕДЕРАЛЬНАЯ СЛУЖБА ГОСУДАРСТВЕННОЙ

РЕГИСТРАЦИИ, КАДАСТРА И КАРТОГРАФИИ

Действителен: с 27.06.2023 по 19.09.2024

полное наименование должности

инициалы, фамилия

Земельный участок

вид объекта недвижимости

Лист № 82 раздела 4.2

Всего листов раздела 4.2: 1403

Всего разделов: 6

Всего листов выписки: 2072

11.06.2024г. № КУВИ-001/2024-157716606

Кадастровый номер:

47:23:0000000:79

1	2	3	4	5
253	358460.07	2210092.78	-	-
256	358498.81	2210046.11	-	-
257	358494.2	2210013.17	-	-
260	358450.33	2209987.75	-	-
258	358480.55	2209990.1	-	-
259	358467.1	2209980.44	-	-
261	358396.39	2209954.67	-	-
264	358340.55	2209881.51	-	-
265	358315.94	2209848.92	-	-
263	358353.91	2209897.01	-	-
262	358376.12	2209932.2	-	-
270	358349	2209829.28	-	-
269	358338.32	2209820.95	-	-
267	358320.01	2209818.72	-	-
266	358312.79	2209831.67	-	-
268	358329.53	2209817.9	-	-
271	358366.12	2209836.09	-	-
272	358377.63	2209835.74	-	-
274	358381.87	2209816.37	-	-
273	358382.21	2209827.39	-	-
276	358349.35	2209793.73	-	-
275	358376.93	2209809.22	-	-
277	358347.13	2209785.03	-	-
278	358351.24	2209776.01	-	-
279	358387.15	2209763.1	-	-
280	358394.07	2209755.93	-	-
281	358395.24	2209751	-	-
282	358390.21	2209745.38	-	-
283	358368.25	2209694.52	-	-



ДОКУМЕНТ ПОДПИСАН
ЭЛЕКТРОННОЙ ПОДПИСЬЮ

Сертификат: 00ВВ056В7401СВ38Д2В3576АСДС8425108

Владелец: ФЕДЕРАЛЬНАЯ СЛУЖБА ГОСУДАРСТВЕННОЙ

РЕГИСТРАЦИИ, КАДАСТРА И КАРТОГРАФИИ

Действителен: с 27.06.2023 по 19.09.2024

полное наименование должности

инициалы, фамилия

Земельный участок

вид объекта недвижимости

Лист № 83 раздела 4.2

Всего листов раздела 4.2: 1403

Всего разделов: 6

Всего листов выписки: 2072

11.06.2024г. № КУВИ-001/2024-157716606

Кадастровый номер:

47:23:0000000:79

1	2	3	4	5
284	358351.14	2209672.18	-	-
285	358344.11	2209645.21	-	-
286	358342.99	2209609.37	-	-
287	358336.95	2209549.4	-	-
288	358326.69	2209531.99	-	-
289	358311.5	2209501.57	-	-
291	358293.79	2209429.61	-	-
290	358295.19	2209455.79	-	-
292	358297.67	2209394.58	-	-
294	358315.13	2209332.86	-	-
293	358307.53	2209355.48	-	-
297	358278.07	2209247.29	-	-
296	358290.98	2209262.21	-	-
295	358312.45	2209302.36	-	-
299	358202.7	2209236.13	-	-
301	358088.95	2209223.97	-	-
302	357962.85	2209197.79	-	-
304	357920.82	2209176.3	-	-
298	358249.96	2209241.22	-	-
305	357923.38	2209168.84	-	-
306	357940.23	2209165.64	-	-
300	358129.39	2209233.29	-	-
303	357935.67	2209182.29	-	-
307	357943.65	2209164.79	-	-
321	357631.61	2209022.3	-	-
310	357981.99	2209100.06	-	-
317	357790.49	2209021.43	-	-
309	357981.46	2209121.52	-	-
315	357843.92	2209009.51	-	-



ДОКУМЕНТ ПОДПИСАН
ЭЛЕКТРОННОЙ ПОДПИСЬЮ

Сертификат: 00ВВ056В7401СВ38D2В3576АСDC8425108

Владелец: ФЕДЕРАЛЬНАЯ СЛУЖБА ГОСУДАРСТВЕННОЙ

РЕГИСТРАЦИИ, КАДАСТРА И КАРТОГРАФИИ

Действителен: с 27.06.2023 по 19.09.2024

полное наименование должности

инициалы, фамилия

Земельный участок

вид объекта недвижимости

Лист № 84 раздела 4.2

Всего листов раздела 4.2: 1403

Всего разделов: 6

Всего листов выписки: 2072

11.06.2024г. № КУВИ-001/2024-157716606

Кадастровый номер:

47:23:0000000:79

1	2	3	4	5
319	357700.97	2209036.75	-	-
325	357515.75	2208985.35	-	-
326	357497.42	2208964.65	-	-
331	357436.82	2209002.43	-	-
316	357828.56	2209012.45	-	-
318	357783.04	2209022.99	-	-
329	357456.92	2208968.61	-	-
327	357485.66	2208956.24	-	-
330	357449.37	2208985.64	-	-
312	357926.77	2209039.45	-	-
314	357862.79	2209011.68	-	-
311	357969.13	2209070.28	-	-
320	357690.77	2209037.57	-	-
323	357581.38	2209003.45	-	-
322	357617.48	2209016.05	-	-
328	357467.37	2208956.83	-	-
308	357975.02	2209131.07	-	-
324	357554.82	2208993.35	-	-
313	357884.86	2209021.06	-	-
332	357419.78	2208997.95	-	-
333	357405.54	2208985.92	-	-
335	357360.32	2208975.84	-	-
334	357381.48	2208976.42	-	-
336	357345.25	2208964.82	-	-
337	357340.58	2208957.27	-	-
338	357327.47	2208944.58	-	-
339	357312.92	2208939.24	-	-
340	357309.39	2208938.57	-	-
341	357303.37	2208930.42	-	-



ДОКУМЕНТ ПОДПИСАН
ЭЛЕКТРОННОЙ ПОДПИСЬЮ

Сертификат: 00ВВ056В7401СВ38Д2В3576АСДС8425108

Владелец: ФЕДЕРАЛЬНАЯ СЛУЖБА ГОСУДАРСТВЕННОЙ

РЕГИСТРАЦИИ, КАДАСТРА И КАРТОГРАФИИ

Действителен: с 27.06.2023 по 19.09.2024

полное наименование должности

инициалы, фамилия

Земельный участок

вид объекта недвижимости

Лист № 85 раздела 4.2

Всего листов раздела 4.2: 1403

Всего разделов: 6

Всего листов выписки: 2072

11.06.2024г. № КУВИ-001/2024-157716606

Кадастровый номер:

47:23:0000000:79

1	2	3	4	5
342	357283.24	2208918.69	-	-
343	357255.88	2208916	-	-
344	357222.61	2208888.4	-	-
345	357193.26	2208822.6	-	-
346	357168.4	2208801.94	-	-
347	357105.51	2208776.7	-	-
348	357097.19	2208763.92	-	-
349	357086.85	2208752.65	-	-
350	357069.49	2208734.46	-	-
351	357074.85	2208707.58	-	-
352	357192.74	2208331.81	-	-
353	357254.48	2208210.25	-	-
354	357394.44	2208006.48	-	-
356	357321.13	2207843.31	-	-
355	357337.4	2207886.54	-	-
358	356585.28	2207629.88	-	-
357	356778.62	2207595.26	-	-
359	356503.93	2207572.81	-	-
360	356363.1	2207456.15	-	-
361	356166.24	2207293.34	-	-
362	355914.19	2207212.21	-	-
363	355727.03	2207121.96	-	-
364	355747.74	2207108.75	-	-
365	355785.87	2207076.04	-	-
366	355903.56	2206956.22	-	-
367	355985.38	2206867.21	-	-
368	356099.46	2206730.88	-	-
369	356173.37	2206614.62	-	-
370	356211.42	2206523.49	-	-



ДОКУМЕНТ ПОДПИСАН
ЭЛЕКТРОННОЙ ПОДПИСЬЮ

Сертификат: 00ВВ056В7401СВ38Д2В3576АСДС8425108

Владелец: ФЕДЕРАЛЬНАЯ СЛУЖБА ГОСУДАРСТВЕННОЙ

РЕГИСТРАЦИИ, КАДАСТРА И КАРТОГРАФИИ

Действителен: с 27.06.2023 по 19.09.2024

полное наименование должности

инициалы, фамилия

Земельный участок

вид объекта недвижимости

Лист № 86 раздела 4.2

Всего листов раздела 4.2: 1403

Всего разделов: 6

Всего листов выписки: 2072

11.06.2024г. № КУВИ-001/2024-157716606

Кадастровый номер:

47:23:0000000:79

1	2	3	4	5
371	356243.71	2206451.74	-	-
372	356271.69	2206402.22	-	-
373	356287.84	2206348.22	-	-
374	356305.85	2206280.37	-	-
375	356321.19	2206234.39	-	-
376	356349.56	2206181.87	-	-
377	356358.76	2206157.33	-	-
378	356377.92	2206107.88	-	-
379	356414.04	2206055.28	-	-
380	356416.51	2206052.5	-	-
381	356432.22	2206035.42	-	-
382	356450.7	2206015.57	-	-
383	356494.59	2205986.46	-	-
384	356538.92	2205949.51	-	-
385	356588.79	2205905.64	-	-
386	356596.16	2205897.32	-	-
387	356609.55	2205872.85	-	-
388	356621.57	2205804.49	-	-
389	356628.05	2205748.13	-	-
390	356631.75	2205711.2	-	-
391	356645.14	2205684.41	-	-
392	356676.99	2205649.32	-	-
393	356736.95	2205590.83	-	-
394	356785.55	2205553.92	-	-
395	356828.52	2205521.66	-	-
396	356935.08	2205458.57	-	-
397	357005.36	2205417.03	-	-
398	357054.21	2205384.14	-	-
399	357105	2205325.13	-	-



ДОКУМЕНТ ПОДПИСАН
ЭЛЕКТРОННОЙ ПОДПИСЬЮ

Сертификат: 00ВВ056В7401СВ38Д2В3576АСДС8425108

Владелец: ФЕДЕРАЛЬНАЯ СЛУЖБА ГОСУДАРСТВЕННОЙ

РЕГИСТРАЦИИ, КАДАСТРА И КАРТОГРАФИИ

Действителен: с 27.06.2023 по 19.09.2024

полное наименование должности

инициалы, фамилия

Земельный участок

вид объекта недвижимости

Лист № 87 раздела 4.2

Всего листов раздела 4.2: 1403

Всего разделов: 6

Всего листов выписки: 2072

11.06.2024г. № КУВИ-001/2024-157716606

Кадастровый номер:

47:23:0000000:79

1	2	3	4	5
400	357124.34	2205297.09	-	-
401	357134.49	2205261.31	-	-
402	357155.28	2205196.01	-	-
403	357176.97	2205137.97	-	-
404	357182.08	2205124.68	-	-
405	357224.94	2205067.97	-	-
406	357279.39	2205028.42	-	-
407	357305.32	2205009.63	-	-
408	357358.48	2204980.44	-	-
409	357429.15	2204966.18	-	-
410	357501.1	2204961.65	-	-
411	357559.45	2204975.26	-	-
412	357622.99	2204981.75	-	-
413	357667.07	2204976.56	-	-
414	357717.24	2204954.6	-	-
415	357727.44	2204945.83	-	-
416	357756.5	2204922.56	-	-
417	357781.74	2204902.34	-	-
418	357801.36	2204891.71	-	-
419	357842.19	2204878.66	-	-
420	357948.37	2204848.43	-	-
424	358190.15	2204770.83	-	-
431	358464.03	2204358.87	-	-
427	358407.96	2204591.18	-	-
432	358472.88	2204342.86	-	-
426	358336.41	2204661.21	-	-
428	358422.69	2204570.85	-	-
421	358023.53	2204835.36	-	-
425	358256.06	2204731.18	-	-



ДОКУМЕНТ ПОДПИСАН
ЭЛЕКТРОННОЙ ПОДПИСЬЮ

Сертификат: 00ВВ056В7401СВ38Д2В3576АСДС8425108

Владелец: ФЕДЕРАЛЬНАЯ СЛУЖБА ГОСУДАРСТВЕННОЙ

РЕГИСТРАЦИИ, КАДАСТРА И КАРТОГРАФИИ

Действителен: с 27.06.2023 по 19.09.2024

полное наименование должности

инициалы, фамилия

Земельный участок

вид объекта недвижимости

Лист № 88 раздела 4.2

Всего листов раздела 4.2: 1403

Всего разделов: 6

Всего листов выписки: 2072

11.06.2024г. № КУВИ-001/2024-157716606

Кадастровый номер:

47:23:0000000:79

1	2	3	4	5
429	358443.03	2204513.31	-	-
430	358447.25	2204409.49	-	-
423	358157.48	2204783.9	-	-
422	358060.28	2204822.3	-	-
433	358622.04	2204266.62	-	-
434	358741.86	2204206.03	-	-
435	358798.86	2204178.76	-	-
436	358896.65	2204115.51	-	-
437	359015.88	2204053.19	-	-
438	359089	2204022.48	-	-
439	359177.06	2203979.14	-	-
440	359242.86	2203930.34	-	-
441	359272.86	2203900.82	-	-
442	359324.8	2203838.47	-	-
443	359426.25	2203763.15	-	-
444	359476.77	2203742.04	-	-
445	359501.57	2203732.62	-	-
446	359485.2	2203716.94	-	-
447	359410.73	2203646.32	-	-
448	359085.77	2203337.06	-	-
449	359358.56	2203050.53	-	-
450	359400.42	2203084.46	-	-
451	359701.78	2202740	-	-
452	359736.62	2202702.05	-	-
453	360132.69	2201983.66	-	-
454	360845.42	2202356.17	-	-
455	360894.92	2202263.6	-	-
456	360910.6	2202290.79	-	-
457	360930.23	2202322.05	-	-



ДОКУМЕНТ ПОДПИСАН
ЭЛЕКТРОННОЙ ПОДПИСЬЮ

Сертификат: 00ВВ056В7401СВ38Д2В3576АСДС8425108

Владелец: ФЕДЕРАЛЬНАЯ СЛУЖБА ГОСУДАРСТВЕННОЙ

РЕГИСТРАЦИИ, КАДАСТРА И КАРТОГРАФИИ

Действителен: с 27.06.2023 по 19.09.2024

полное наименование должности

инициалы, фамилия

Земельный участок

вид объекта недвижимости

Лист № 89 раздела 4.2

Всего листов раздела 4.2: 1403

Всего разделов: 6

Всего листов выписки: 2072

11.06.2024г. № КУВИ-001/2024-157716606

Кадастровый номер:

47:23:0000000:79

1	2	3	4	5
458	360937.89	2202337.26	-	-
459	360943.61	2202348.63	-	-
460	360987.64	2202400.9	-	-
461	361009.99	2202412.48	-	-
462	361030.9	2202423.32	-	-
463	361095.65	2202448.79	-	-
464	361136.63	2202452.94	-	-
465	361172.73	2202455.17	-	-
466	361195.92	2202458.35	-	-
467	361219.12	2202461.57	-	-
468	361279.74	2202475.06	-	-
469	361290.36	2202477.5	-	-
470	361348.36	2202490.95	-	-
471	361384.08	2202516.68	-	-
472	361423.04	2202544.78	-	-
473	361474.17	2202579.93	-	-
474	361518.46	2202612.71	-	-
475	361551.95	2202635.95	-	-
476	361643.04	2202696.79	-	-
477	361737.2	2202752.21	-	-
478	361816.15	2202778.73	-	-
479	361874.15	2202814.74	-	-
480	361921.81	2202822.03	-	-
481	361961.64	2202835.9	-	-
482	362021.3	2202873.85	-	-
483	362061.19	2202895.26	-	-
484	362141.63	2202927.95	-	-
485	362200.78	2202941.82	-	-
486	362282.07	2202975.86	-	-



ДОКУМЕНТ ПОДПИСАН
ЭЛЕКТРОННОЙ ПОДПИСЬЮ

Сертификат: 00ВВ056В7401СВ38D2В3576АСDС8425108

Владелец: ФЕДЕРАЛЬНАЯ СЛУЖБА ГОСУДАРСТВЕННОЙ

РЕГИСТРАЦИИ, КАДАСТРА И КАРТОГРАФИИ

Действителен: с 27.06.2023 по 19.09.2024

полное наименование должности

инициалы, фамилия

Земельный участок

вид объекта недвижимости

Лист № 90 раздела 4.2

Всего листов раздела 4.2: 1403

Всего разделов: 6

Всего листов выписки: 2072

11.06.2024г. № КУВИ-001/2024-157716606

Кадастровый номер:

47:23:0000000:79

1	2	3	4	5
487	362318.5	2202956.88	-	-
488	362328.66	2202927.76	-	-
489	362345.55	2202910.22	-	-
490	362357.63	2202907.5	-	-
491	362371.74	2202923.77	-	-
492	362385.37	2202934.86	-	-
493	362410.38	2202950.73	-	-
494	362471.66	2202958.48	-	-
495	362498.46	2202969.76	-	-
496	362531.3	2202999.77	-	-
497	362556.5	2203041.44	-	-
498	362610.04	2203070.88	-	-
499	362650.72	2203087.93	-	-
500	362743.25	2203198.34	-	-
501	362773.5	2203251.94	-	-
502	362755.3	2203259.36	-	-
503	362787.72	2203332.89	-	-
504	362799.14	2203378.04	-	-
505	362803.95	2203435.56	-	-
506	362795.16	2203472.16	-	-
1	362802.87	2203472.43	-	-



ДОКУМЕНТ ПОДПИСАН
ЭЛЕКТРОННОЙ ПОДПИСЬЮ

Сертификат: 00ВВ056В7401СВ38D2В3576АСDС8425108

Владелец: ФЕДЕРАЛЬНАЯ СЛУЖБА ГОСУДАРСТВЕННОЙ

РЕГИСТРАЦИИ, КАДАСТРА И КАРТОГРАФИИ

Действителен: с 27.06.2023 по 19.09.2024

полное наименование должности

инициалы, фамилия

Земельный участок

вид объекта недвижимости

Лист № 91 раздела 4.2

Всего листов раздела 4.2: 1403

Всего разделов: 6

Всего листов выписки: 2072

11.06.2024г. № КУВИ-001/2024-157716606

Кадастровый номер:

47:23:0000000:79

Сведения о характерных точках границы части (частей) земельного участка

Учетный номер части: 47:23:0000000:79/440

Система координат МСК 47 зона 2

Номер точки	Координаты, м		Описание закрепления на местности	Средняя квадратичная погрешность определения координат характерных точек границ земельного участка, м
	X	Y		
1	2	3	4	5
1	363729.49	2204362.48	-	-
2	363739.45	2204357.75	-	-
3	363745.98	2204349.02	-	-
4	363748.93	2204335.37	-	-
5	363751.79	2204332.42	-	-
6	363803.59	2204297.9	-	-
7	363878.01	2204271.12	-	-
8	363927.96	2204249.96	-	-
9	363943.25	2204256.01	-	-
10	363956.32	2204252.18	-	-
11	363992.81	2204214.42	-	-
12	364007.52	2204187.43	-	-
13	364019.8	2204179.21	-	-
14	364041.47	2204178.27	-	-
15	364058.85	2204172.42	-	-
16	364079.86	2204156.93	-	-
17	364094.31	2204147.8	-	-
18	364111.18	2204148.66	-	-
19	364127.55	2204160.04	-	-
20	364146.29	2204192.91	-	-
21	364158.18	2204231.96	-	-
22	364166.78	2204289.81	-	-
23	364167.98	2204332.79	-	-
24	364173.82	2204350.24	-	-



ДОКУМЕНТ ПОДПИСАН
ЭЛЕКТРОННОЙ ПОДПИСЬЮ

Сертификат: 00ВВ056В7401СВ38D2В3576АСDС8425108

Владелец: ФЕДЕРАЛЬНАЯ СЛУЖБА ГОСУДАРСТВЕННОЙ

РЕГИСТРАЦИИ, КАДАСТРА И КАРТОГРАФИИ

Действителен: с 27.06.2023 по 19.09.2024

полное наименование должности

инициалы, фамилия

Земельный участок				
вид объекта недвижимости				
Лист № 92 раздела 4.2		Всего листов раздела 4.2: 1403		Всего разделов: 6
Всего листов выписки: 2072				
11.06.2024г. № КУВИ-001/2024-157716606				
Кадастровый номер:			47:23:0000000:79	
1	2	3	4	5
25	364190.51	2204391.16	-	-
26	364206.99	2204423.86	-	-
27	364212.79	2204440.58	-	-
28	364214.03	2204459.25	-	-
29	364211.59	2204474.5	-	-
30	364201.18	2204487.35	-	-
31	364189.08	2204516.15	-	-
32	364183.26	2204549.6	-	-
33	364181.31	2204573.81	-	-
34	364193.83	2204701.93	-	-
35	364185.22	2204687.16	-	-
36	364162.18	2204621.99	-	-
37	363829.71	2204423.96	-	-
1	363729.49	2204362.48	-	-



ДОКУМЕНТ ПОДПИСАН
ЭЛЕКТРОННОЙ ПОДПИСЬЮ

Сертификат: 00ВВ056В7401СВ38D2В3576АСDС8425108

Владелец: ФЕДЕРАЛЬНАЯ СЛУЖБА ГОСУДАРСТВЕННОЙ
РЕГИСТРАЦИИ, КАДАСТРА И КАРТОГРАФИИ
Действителен: с 27.06.2023 по 19.09.2024

полное наименование должности

инициалы, фамилия

Земельный участок			
вид объекта недвижимости			

Лист № 93 раздела 4.2	Всего листов раздела 4.2: 1403	Всего разделов: 6	Всего листов выписки: 2072
-----------------------	--------------------------------	-------------------	----------------------------

11.06.2024г. № КУВИ-001/2024-157716606

Кадастровый номер: 47:23:0000000:79

Сведения о характерных точках границы части (частей) земельного участка

Учетный номер части: 47:23:0000000:79/441

Система координат МСК 47 зона 2

Номер точки	Координаты, м		Описание закрепления на местности	Средняя квадратичная погрешность определения координат характерных точек границ земельного участка, м
	X	Y		
1	2	3	4	5
1	370259.06	2216588.07	-	5
2	370226.81	2217264.57	-	5
3	369194.57	2217210.2	-	5
4	369159.49	2217208.72	-	5
5	369031.89	2217234.54	-	5
6	368066.17	2217430.06	-	5
7	367123.91	2217616.86	-	5
8	366995.25	2217646.91	-	5
9	366800.26	2217691	-	5
10	366781.76	2217687.93	-	5
11	366528.33	2217550.46	-	5
12	366715.55	2217326.37	-	5
13	366758.69	2217311.54	-	5
14	366909	2217265.6	-	5
15	367141.72	2217218.33	-	5
16	367378.99	2217166.99	-	5
17	367648.92	2217112.77	-	5
18	367893.64	2217066.46	-	5
19	368136.95	2217014.5	-	5
20	368407.18	2216960.81	-	5
21	368635.92	2216917.93	-	5
23	369029.83	2216836.11	-	5
22	368871.13	2216868.91	-	5
24	369182.78	2216804.48	-	5



ДОКУМЕНТ ПОДПИСАН
ЭЛЕКТРОННОЙ ПОДПИСЬЮ

Сертификат: 00ВВ056В7401СВ38D2В3576АСDС8425108

Владелец: ФЕДЕРАЛЬНАЯ СЛУЖБА ГОСУДАРСТВЕННОЙ

РЕГИСТРАЦИИ, КАДАСТРА И КАРТОГРАФИИ

Действителен: с 27.06.2023 по 19.09.2024

полное наименование должности

инициалы, фамилия

Земельный участок				
вид объекта недвижимости				
Лист № 94 раздела 4.2		Всего листов раздела 4.2: 1403		Всего разделов: 6
11.06.2024г. № КУВИ-001/2024-157716606				
Кадастровый номер:			47:23:0000000:79	
1	2	3	4	5
25	369464.76	2216747.7	-	5
26	369709.42	2216697.61	-	5
27	369854.03	2216668.27	-	5
28	370151.52	2216609.47	-	5
1	370259.06	2216588.07	-	5

полное наименование должности	 ДОКУМЕНТ ПОДПИСАН ЭЛЕКТРОННОЙ ПОДПИСЬЮ	инициалы, фамилия
	Сертификат: 00ВВ056В7401СВ38D2В3576АСDС8425108 Владелец: ФЕДЕРАЛЬНАЯ СЛУЖБА ГОСУДАРСТВЕННОЙ РЕГИСТРАЦИИ, КАДАСТРА И КАРТОГРАФИИ Действителен: с 27.06.2023 по 19.09.2024	

Земельный участок			
вид объекта недвижимости			

Лист № 95 раздела 4.2	Всего листов раздела 4.2: 1403	Всего разделов: 6	Всего листов выписки: 2072
-----------------------	--------------------------------	-------------------	----------------------------

11.06.2024г. № КУВИ-001/2024-157716606

Кадастровый номер: 47:23:0000000:79

Сведения о характерных точках границы части (частей) земельного участка

Учетный номер части: 47:23:0000000:79/442

Система координат МСК 47 зона 2

Номер точки	Координаты, м		Описание закрепления на местности	Средняя квадратичная погрешность определения координат характерных точек границ земельного участка, м
	X	Y		
1	2	3	4	5
1	370060.08	2220953.17	-	5
2	370025.66	2221509.78	-	5
3	370005.54	2222047.66	-	5
4	369059.67	2222504	-	5
5	369077.93	2222346.98	-	5
6	369092.18	2222223.82	-	5
7	369095.5	2222195.3	-	5
8	369112.42	2222056.91	-	5
9	369134.86	2221873.08	-	5
10	369154.82	2221835.95	-	5
11	369247.03	2221672.94	-	5
12	369347.88	2221491.57	-	5
13	369465.94	2221331.57	-	5
14	369508.68	2221270.3	-	5
15	369864.4	2221017.14	-	5
16	369903.23	2221004.42	-	5
1	370060.08	2220953.17	-	5



ДОКУМЕНТ ПОДПИСАН
ЭЛЕКТРОННОЙ ПОДПИСЬЮ

Сертификат: 00ВВ056В7401СВ38D2В3576АСDC8425108

Владелец: ФЕДЕРАЛЬНАЯ СЛУЖБА ГОСУДАРСТВЕННОЙ

РЕГИСТРАЦИИ, КАДАСТРА И КАРТОГРАФИИ

Действителен: с 27.06.2023 по 19.09.2024

полное наименование должности

инициалы, фамилия

Земельный участок			
вид объекта недвижимости			

Лист № 96 раздела 4.2	Всего листов раздела 4.2: 1403	Всего разделов: 6	Всего листов выписки: 2072
-----------------------	--------------------------------	-------------------	----------------------------

11.06.2024г. № КУВИ-001/2024-157716606

Кадастровый номер: 47:23:0000000:79

Сведения о характерных точках границы части (частей) земельного участка

Учетный номер части: 47:23:0000000:79/443

Система координат МСК 47 зона 2

Номер точки	Координаты, м		Описание закрепления на местности	Средняя квадратичная погрешность определения координат характерных точек границ земельного участка, м
	X	Y		
1	2	3	4	5
1	363392.82	2218378.07	-	5
2	363423.41	2218656.22	-	5
3	363521.32	2219541.82	-	5
4	363541.77	2219712.13	-	5
5	363563.42	2219851.66	-	5
6	363598.88	2220704.87	-	5
7	363623.98	2221353.98	-	5
8	363275.95	2221337.67	-	5
9	362685.51	2221719.55	-	5
10	362332.88	2221682.46	-	5
12	362326.04	2221794.44	-	5
11	362329.77	2221733.39	-	5
13	362246.06	2221772.89	-	5
14	362177.14	2221754.29	-	5
15	362072.36	2221724.9	-	5
16	362031.03	2221710.67	-	5
17	362015.62	2221705.37	-	5
18	361957.34	2221699.08	-	5
19	361899.61	2221704.12	-	5
20	361839.07	2221722.99	-	5
21	361801.34	2221725	-	5
22	361752.13	2221726.52	-	5
23	361727.23	2221733.74	-	5
24	361699.37	2221719.26	-	5



ДОКУМЕНТ ПОДПИСАН
ЭЛЕКТРОННОЙ ПОДПИСЬЮ

Сертификат: 00ВВ056В7401СВ38D2В3576АСDС8425108

Владелец: ФЕДЕРАЛЬНАЯ СЛУЖБА ГОСУДАРСТВЕННОЙ

РЕГИСТРАЦИИ, КАДАСТРА И КАРТОГРАФИИ

Действителен: с 27.06.2023 по 19.09.2024

полное наименование должности

инициалы, фамилия

Земельный участок

вид объекта недвижимости

Лист № 97 раздела 4.2

Всего листов раздела 4.2: 1403

Всего разделов: 6

Всего листов выписки: 2072

11.06.2024г. № КУВИ-001/2024-157716606

Кадастровый номер:

47:23:0000000:79

1	2	3	4	5
25	361604.52	2221670.13	-	5
26	361548.15	2221640.94	-	5
27	361494.16	2221680.08	-	5
28	361339.73	2221792.04	-	5
29	361274.22	2221811.09	-	5
30	361216.27	2221845.63	-	5
31	361178.76	2221875.7	-	5
32	361134.21	2221936.61	-	5
33	360974.51	2222080.35	-	5
34	360922.85	2222129.62	-	5
35	360910.63	2222141.25	-	5
36	360844.75	2222236.14	-	5
37	360791.16	2222248.19	-	5
38	360650.84	2222277.73	-	5
39	360181.3	2222254.56	-	5
40	360059.21	2222245.78	-	5
41	359838.25	2222488.68	-	5
42	359599.67	2222768.77	-	5
43	359628.84	2222830.99	-	5
44	359555	2222904.5	-	5
45	359499.53	2222963.54	-	5
46	359456.5	2223025.84	-	5
47	359404.45	2223111.58	-	5
48	359358.94	2223179.54	-	5
50	359291.36	2223348.87	-	5
49	359318.53	2223260.04	-	5
51	359282.25	2223394.45	-	5
52	359278.49	2223428.66	-	5
54	359289.29	2223784.49	-	5



ДОКУМЕНТ ПОДПИСАН
ЭЛЕКТРОННОЙ ПОДПИСЬЮ

Сертификат: 00BV056B7401CB38D2B3576ACDC8425108

Владелец: ФЕДЕРАЛЬНАЯ СЛУЖБА ГОСУДАРСТВЕННОЙ

РЕГИСТРАЦИИ, КАДАСТРА И КАРТОГРАФИИ

Действителен: с 27.06.2023 по 19.09.2024

полное наименование должности

инициалы, фамилия

Земельный участок

вид объекта недвижимости

Лист № 98 раздела 4.2

Всего листов раздела 4.2: 1403

Всего разделов: 6

Всего листов выписки: 2072

11.06.2024г. № КУВИ-001/2024-157716606

Кадастровый номер:

47:23:0000000:79

1	2	3	4	5
53	359277.9	2223564.91	-	5
55	359274.55	2223907.03	-	5
56	359238	2223996.54	-	5
57	359198.25	2224101.32	-	5
58	359164.68	2224170.63	-	5
59	359132.86	2224253.05	-	5
60	359121.84	2224298	-	5
62	359080.42	2224395.09	-	5
61	359111.65	2224337.54	-	5
63	359060.31	2224437.85	-	5
64	359031.41	2224496.02	-	5
65	359009.7	2224558.34	-	5
66	359000.8	2224607.56	-	5
67	358996.16	2224682.7	-	5
69	358973.92	2224789.78	-	5
68	358985.13	2224745.67	-	5
71	358684.24	2224883.06	-	5
70	358952.38	2224777.13	-	5
72	357565.33	2225294.92	-	5
73	357489.53	2225149.24	-	5
74	357153.35	2224467.38	-	5
75	356997.69	2224150.63	-	5
76	356672.46	2223507	-	5
77	356182.33	2222602.92	-	5
78	355973.43	2222435.81	-	5
79	356399.66	2221572.18	-	5
80	357513.24	2219329.92	-	5
81	357669.17	2219038.41	-	5
82	357674.92	2219030.89	-	5



ДОКУМЕНТ ПОДПИСАН
ЭЛЕКТРОННОЙ ПОДПИСЬЮ

Сертификат: 00BV056B7401CB38D2B3576ACDC8425108

Владелец: ФЕДЕРАЛЬНАЯ СЛУЖБА ГОСУДАРСТВЕННОЙ

РЕГИСТРАЦИИ, КАДАСТРА И КАРТОГРАФИИ

Действителен: с 27.06.2023 по 19.09.2024

полное наименование должности

инициалы, фамилия

Земельный участок

вид объекта недвижимости

Лист № 99 раздела 4.2

Всего листов раздела 4.2: 1403

Всего разделов: 6

Всего листов выписки: 2072

11.06.2024г. № КУВИ-001/2024-157716606

Кадастровый номер:

47:23:0000000:79

1	2	3	4	5
83	357687.31	2219006.11	-	5
84	357720.25	2218938.41	-	5
85	357753.03	2218871.55	-	5
86	357785.46	2218803.62	-	5
87	357823.4	2218732.92	-	5
88	357857.14	2218661.53	-	5
90	357922.38	2218530.79	-	5
89	357887.91	2218598.46	-	5
91	357952.55	2218468.98	-	5
92	357972.95	2218423.84	-	5
93	358029.06	2218300.23	-	5
94	358066.25	2218261.92	-	5
95	358483.67	2218418.75	-	5
96	358534.88	2217734.03	-	5
97	358569.16	2217327.65	-	5
98	358192.67	2217325.15	-	5
99	358238.42	2217206.01	-	5
100	358263.5	2217137.54	-	5
101	358460.36	2217137.04	-	5
102	358662.74	2217140.34	-	5
103	358717.49	2217141.23	-	5
104	359008.44	2217144.03	-	5
105	359253.77	2217145.36	-	5
106	359372.04	2217147.48	-	5
107	359575.98	2217145.52	-	5
108	359866.85	2217146.15	-	5
109	359889.5	2217148.43	-	5
110	359888.54	2217179.9	-	5
112	359962.4	2217162.63	-	5



ДОКУМЕНТ ПОДПИСАН
ЭЛЕКТРОННОЙ ПОДПИСЬЮ

Сертификат: 00ВВ056В7401СВ38D2В3576АСDС8425108

Владелец: ФЕДЕРАЛЬНАЯ СЛУЖБА ГОСУДАРСТВЕННОЙ

РЕГИСТРАЦИИ, КАДАСТРА И КАРТОГРАФИИ

Действителен: с 27.06.2023 по 19.09.2024

полное наименование должности

инициалы, фамилия

Земельный участок				
вид объекта недвижимости				
Лист № 100 раздела 4.2		Всего листов раздела 4.2: 1403		Всего разделов: 6
Всего листов выписки: 2072				
11.06.2024г. № КУВИ-001/2024-157716606				
Кадастровый номер:			47:23:0000000:79	
1	2	3	4	5
111	359960.85	2217186.08	-	5
113	359986.42	2217171.21	-	5
114	360002.17	2217170.93	-	5
115	360032.24	2217170.4	-	5
116	360054.79	2217176.9	-	5
117	360455.92	2217320.81	-	5
118	360920.04	2217487.31	-	5
119	361307.44	2217626.26	-	5
120	361472.47	2217685.46	-	5
121	362480.85	2218046.1	-	5
1	363392.82	2218378.07	-	5



ДОКУМЕНТ ПОДПИСАН
ЭЛЕКТРОННОЙ ПОДПИСЬЮ

Сертификат: 00ВВ056В7401СВ38D2В3576АСDС8425108

Владелец: ФЕДЕРАЛЬНАЯ СЛУЖБА ГОСУДАРСТВЕННОЙ
РЕГИСТРАЦИИ, КАДАСТРА И КАРТОГРАФИИ
Действителен: с 27.06.2023 по 19.09.2024

полное наименование должности

инициалы, фамилия

Земельный участок			
вид объекта недвижимости			
Лист № 101 раздела 4.2	Всего листов раздела 4.2: 1403	Всего разделов: 6	Всего листов выписки: 2072

11.06.2024г. № КУВИ-001/2024-157716606

Кадастровый номер: 47:23:0000000:79

Сведения о характерных точках границы части (частей) земельного участка			
Учетный номер части: 47:23:0000000:79/444			
Система координат МСК 47 зона 2			

Номер точки	Координаты, м		Описание закрепления на местности	Средняя квадратичная погрешность определения координат характерных точек границ земельного участка, м
	X	Y		
1	2	3	4	5
1	363190.15	2222373.59	-	5
2	363212.32	2222966.94	-	5
3	363221.13	2223412.57	-	5
4	363238.7	2223825.95	-	5
5	363277.72	2224673.8	-	5
6	363299.31	2224683.11	-	5
7	363281.37	2224683.19	-	5
8	362429.34	2224740.82	-	5
9	361466.1	2224791.71	-	5
10	360731.84	2224827.37	-	5
11	360547.7	2224841.75	-	5
12	360487.29	2224858.23	-	5
13	360437.22	2224880.83	-	5
14	359542.39	2225348.87	-	5
15	359356.63	2225134.64	-	5
16	359304.63	2225074.93	-	5
17	359195.76	2224949.91	-	5
18	359182.23	2224937.84	-	5
19	359111.45	2224874.74	-	5
20	359097.99	2224862.89	-	5
21	359001.59	2224806.07	-	5
22	359013.99	2224752.54	-	5
23	359025.66	2224686.2	-	5
24	359030.27	2224611.16	-	5



ДОКУМЕНТ ПОДПИСАН
ЭЛЕКТРОННОЙ ПОДПИСЬЮ

Сертификат: 00ВВ056В7401СВ38D2В3576АСDС8425108

Владелец: ФЕДЕРАЛЬНАЯ СЛУЖБА ГОСУДАРСТВЕННОЙ

РЕГИСТРАЦИИ, КАДАСТРА И КАРТОГРАФИИ

Действителен: с 27.06.2023 по 19.09.2024

полное наименование должности

инициалы, фамилия

Земельный участок

вид объекта недвижимости

Лист № 102 раздела 4.2

Всего листов раздела 4.2: 1403

Всего разделов: 6

Всего листов выписки: 2072

11.06.2024г. № КУВИ-001/2024-157716606

Кадастровый номер:

47:23:0000000:79

1	2	3	4	5
25	359038.22	2224567.17	-	5
26	359066.69	2224503.79	-	5
27	359102.35	2224448.87	-	5
28	359120.66	2224416.05	-	5
29	359140.57	2224358.02	-	5
30	359144.46	2224337.58	-	5
31	359150.81	2224304.29	-	5
32	359161.07	2224262.51	-	5
33	359188.33	2224199.65	-	5
34	359225.65	2224112.66	-	5
35	359270.51	2224006.31	-	5
36	359303.57	2223913.87	-	5
37	359318.97	2223785.93	-	5
38	359314.48	2223599.37	-	5
39	359317.18	2223430.77	-	5
40	359329.27	2223370.62	-	5
41	359358.29	2223277.04	-	5
42	359399.6	2223186.98	-	5
43	359430.43	2223125.91	-	5
44	359483.04	2223039.22	-	5
45	359525.76	2222987.26	-	5
47	359790.92	2223031.96	-	5
46	359568.48	2222946.98	-	5
48	360266.02	2222664.68	-	5
49	360305.98	2222758.29	-	5
50	360358.27	2222769.07	-	5
51	360443.92	2222654.32	-	5
52	360589.6	2222667.66	-	5
53	360612.52	2222666.17	-	5



ДОКУМЕНТ ПОДПИСАН
ЭЛЕКТРОННОЙ ПОДПИСЬЮ

Сертификат: 00BV056B7401CB38D2B3576ACDC8425108

Владелец: ФЕДЕРАЛЬНАЯ СЛУЖБА ГОСУДАРСТВЕННОЙ

РЕГИСТРАЦИИ, КАДАСТРА И КАРТОГРАФИИ

Действителен: с 27.06.2023 по 19.09.2024

полное наименование должности

инициалы, фамилия

Земельный участок				
вид объекта недвижимости				
Лист № 103 раздела 4.2		Всего листов раздела 4.2: 1403		Всего разделов: 6
Всего листов выписки: 2072				
11.06.2024г. № КУВИ-001/2024-157716606				
Кадастровый номер:			47:23:0000000:79	
1	2	3	4	5
54	360732.41	2222547.22	-	5
55	360902.36	2222554.83	-	5
56	361021	2222358.72	-	5
57	361180.98	2222094.83	-	5
58	361448.16	2221946.02	-	5
59	361629.58	2221855.68	-	5
60	361852.89	2221887.55	-	5
61	362293.75	2221869.73	-	5
62	362355.6	2221876.35	-	5
63	362507.35	2221937.02	-	5
64	362728.86	2222134.1	-	5
65	362995.82	2222246.61	-	5
66	363088.32	2222291.26	-	5
1	363190.15	2222373.59	-	5



ДОКУМЕНТ ПОДПИСАН
ЭЛЕКТРОННОЙ ПОДПИСЬЮ

Сертификат: 00ВВ056В7401СВ38D2В3576АСDС8425108

Владелец: ФЕДЕРАЛЬНАЯ СЛУЖБА ГОСУДАРСТВЕННОЙ
РЕГИСТРАЦИИ, КАДАСТРА И КАРТОГРАФИИ
Действителен: с 27.06.2023 по 19.09.2024

полное наименование должности

инициалы, фамилия

Земельный участок			
вид объекта недвижимости			

Лист № 104 раздела 4.2	Всего листов раздела 4.2: 1403	Всего разделов: 6	Всего листов выписки: 2072
------------------------	--------------------------------	-------------------	----------------------------

11.06.2024г. № КУВИ-001/2024-157716606

Кадастровый номер: 47:23:0000000:79

Сведения о характерных точках границы части (частей) земельного участка

Учетный номер части: 47:23:0000000:79/445

Система координат МСК 47 зона 2

Номер точки	Координаты, м		Описание закрепления на местности	Средняя квадратичная погрешность определения координат характерных точек границ земельного участка, м
	X	Y		
1	2	3	4	5
1	366029.57	2214658.27	-	5
2	365865.35	2215079.49	-	5
4	365249.91	2216762.32	-	5
3	365620.4	2215764.36	-	5
5	364931.54	2217605.1	-	5
6	364926.36	2217617.98	-	5
7	364871.46	2217625.97	-	5
8	364653.45	2217630.36	-	5
9	364436.37	2217620.4	-	5
10	364188.41	2217591.95	-	5
11	363952.4	2217567.73	-	5
12	363697.39	2217537.79	-	5
13	363468.91	2217513.52	-	5
14	363268.08	2217491.21	-	5
15	363116.87	2217470.82	-	5
16	362957.79	2217453.54	-	5
17	362703.03	2217423.25	-	5
18	362451.18	2217394.94	-	5
19	362222.53	2217367.58	-	5
20	361965.17	2217338.55	-	5
21	361716.64	2217307.92	-	5
22	361608.99	2217295.35	-	5
23	361401.79	2217276.57	-	5
24	361204.63	2217254.16	-	5



ДОКУМЕНТ ПОДПИСАН
ЭЛЕКТРОННОЙ ПОДПИСЬЮ

Сертификат: 00ВВ056В7401СВ38D2В3576АСDС8425108

Владелец: ФЕДЕРАЛЬНАЯ СЛУЖБА ГОСУДАРСТВЕННОЙ

РЕГИСТРАЦИИ, КАДАСТРА И КАРТОГРАФИИ

Действителен: с 27.06.2023 по 19.09.2024

полное наименование должности

инициалы, фамилия

Земельный участок

вид объекта недвижимости

Лист № 105 раздела 4.2

Всего листов раздела 4.2: 1403

Всего разделов: 6

Всего листов выписки: 2072

11.06.2024г. № КУВИ-001/2024-157716606

Кадастровый номер:

47:23:0000000:79

1	2	3	4	5
25	360967.46	2217226.9	-	5
26	360737.41	2217199.22	-	5
28	360283.27	2217143.6	-	5
27	360478.14	2217166.96	-	5
29	360161.44	2217134.44	-	5
30	360009.02	2217117.89	-	5
31	359965.31	2217113.14	-	5
32	359946.32	2217111.04	-	5
33	359932.05	2217091.21	-	5
34	359899.15	2217091.22	-	5
35	359873.94	2217089.12	-	5
36	359460.35	2216942.91	-	5
37	358586.51	2216617.55	-	5
38	358814.58	2216617.85	-	5
39	358948.47	2216622.19	-	5
40	358955.1	2216622.77	-	5
41	359030.78	2216629.56	-	5
42	359084.54	2216111.4	-	5
43	359010.84	2216093.1	-	5
44	358886.17	2216040.63	-	5
45	359033	2215658.2	-	5
47	359175.29	2214535.12	-	5
46	358793.3	2215575.17	-	5
48	359558.41	2213501.14	-	5
49	359931.95	2213523.51	-	5
50	360672.98	2213597.98	-	5
51	360847.56	2213635.26	-	5
52	360944.68	2213659.73	-	5
53	361643.27	2213781.7	-	5



ДОКУМЕНТ ПОДПИСАН
ЭЛЕКТРОННОЙ ПОДПИСЬЮ

Сертификат: 00ВВ056В7401СВ38D2В3576АСDС8425108

Владелец: ФЕДЕРАЛЬНАЯ СЛУЖБА ГОСУДАРСТВЕННОЙ

РЕГИСТРАЦИИ, КАДАСТРА И КАРТОГРАФИИ

Действителен: с 27.06.2023 по 19.09.2024

полное наименование должности

инициалы, фамилия

Земельный участок				
вид объекта недвижимости				
Лист № 106 раздела 4.2		Всего листов раздела 4.2: 1403		Всего разделов: 6
Всего листов выписки: 2072				
11.06.2024г. № КУВИ-001/2024-157716606				
Кадастровый номер:			47:23:0000000:79	
1	2	3	4	5
54	361777.95	2213707.96	-	5
55	362046.2	2213526.22	-	5
56	362525.79	2213583.28	-	5
57	362887.76	2213727.57	-	5
58	363013.43	2213796.27	-	5
59	363196.52	2213886.7	-	5
60	363923.98	2214066.53	-	5
61	364037.04	2214091.51	-	5
62	364256.54	2214139.83	-	5
63	364651.99	2214283.83	-	5
64	364952.38	2214394.44	-	5
65	365011.93	2214417.09	-	5
66	365886.49	2214624.35	-	5
1	366029.57	2214658.27	-	5



ДОКУМЕНТ ПОДПИСАН
ЭЛЕКТРОННОЙ ПОДПИСЬЮ

Сертификат: 00ВВ056В7401СВ38D2В3576АСDС8425108

Владелец: ФЕДЕРАЛЬНАЯ СЛУЖБА ГОСУДАРСТВЕННОЙ
РЕГИСТРАЦИИ, КАДАСТРА И КАРТОГРАФИИ
Действителен: с 27.06.2023 по 19.09.2024

полное наименование должности

инициалы, фамилия

Земельный участок

вид объекта недвижимости

Лист № 107 раздела 4.2

Всего листов раздела 4.2: 1403

Всего разделов: 6

Всего листов выписки: 2072

11.06.2024г. № КУВИ-001/2024-157716606

Кадастровый номер:

47:23:0000000:79

Сведения о характерных точках границы части (частей) земельного участка

Учетный номер части: 47:23:0000000:79/446

Система координат МСК 47 зона 2

Номер точки	Координаты, м		Описание закрепления на местности	Средняя квадратичная погрешность определения координат характерных точек границ земельного участка, м
	X	Y		
1	2	3	4	5
1	370004.78	2222070.22	-	5
2	369975.88	2222587.33	-	5
3	369927.02	2223657.75	-	5
4	369890.32	2224729.52	-	5
5	369844.47	2225805.58	-	5
6	369798.92	2226877.56	-	5
7	369751.96	2227941.34	-	5
8	369733.87	2228523.46	-	5
9	369672.69	2228517.67	-	5
10	369609.31	2228558.06	-	5
11	368695.19	2229124.69	-	5
12	368608.86	2229177.3	-	5
13	368048.74	2229518.37	-	5
14	367600.55	2229350.22	-	5
15	367531.29	2229323.61	-	5
16	367016.99	2229131.67	-	5
17	366977.45	2229132.41	-	5
18	366713.03	2229136.4	-	5
19	366141.69	2229146.06	-	5
20	366251.84	2230310.85	-	5
21	365262	2230264.81	-	5
22	365203.93	2230262.11	-	5
23	364493.3	2230229.1	-	5
24	363527.2	2230184.21	-	5



ДОКУМЕНТ ПОДПИСАН
ЭЛЕКТРОННОЙ ПОДПИСЬЮ

Сертификат: 00ВВ056В7401СВ38D2В3576АСDС8425108

Владелец: ФЕДЕРАЛЬНАЯ СЛУЖБА ГОСУДАРСТВЕННОЙ

РЕГИСТРАЦИИ, КАДАСТРА И КАРТОГРАФИИ

Действителен: с 27.06.2023 по 19.09.2024

полное наименование должности

инициалы, фамилия

Земельный участок

вид объекта недвижимости

Лист № 108 раздела 4.2

Всего листов раздела 4.2: 1403

Всего разделов: 6

Всего листов выписки: 2072

11.06.2024г. № КУВИ-001/2024-157716606

Кадастровый номер:

47:23:0000000:79

1	2	3	4	5
25	362063.53	2230116.15	-	5
26	361795.68	2231041.18	-	5
27	361729.02	2231466.43	-	5
28	361547.94	2232616.99	-	5
29	361238.59	2233043.86	-	5
30	360363.11	2232375.82	-	5
31	360711.1	2231366.19	-	5
32	360853.84	2230946.75	-	5
33	361054.82	2230253.43	-	5
35	361330.15	2228240.77	-	5
34	361425.14	2229032.26	-	5
36	361270.83	2227816.98	-	5
37	361178.43	2227677.05	-	5
38	360679.19	2226946.63	-	5
39	360254.37	2226325.73	-	5
40	360063	2226041.02	-	5
41	359777.96	2225643.14	-	5
42	359554.48	2225364.01	-	5
44	359952.38	2225155.89	-	5
43	359613.06	2225333.38	-	5
45	360029.84	2225115.38	-	5
46	360445.58	2224897.92	-	5
47	360493.78	2224876.14	-	5
48	360550.99	2224860.56	-	5
49	360732.89	2224846.35	-	5
58	364684.66	2225271.49	-	5
57	364238.73	2225080.4	-	5
73	366474.67	2223854.81	-	5
56	363371.7	2224714.98	-	5



ДОКУМЕНТ ПОДПИСАН
ЭЛЕКТРОННОЙ ПОДПИСЬЮ

Сертификат: 00BV056B7401CB38D2B3576ACDC8425108

Владелец: ФЕДЕРАЛЬНАЯ СЛУЖБА ГОСУДАРСТВЕННОЙ

РЕГИСТРАЦИИ, КАДАСТРА И КАРТОГРАФИИ

Действителен: с 27.06.2023 по 19.09.2024

полное наименование должности

инициалы, фамилия

Земельный участок

вид объекта недвижимости

Лист № 109 раздела 4.2

Всего листов раздела 4.2: 1403

Всего разделов: 6

Всего листов выписки: 2072

11.06.2024г. № КУВИ-001/2024-157716606

Кадастровый номер:

47:23:0000000:79

1	2	3	4	5
59	364796.54	2224852.77	-	5
67	366003.52	2224583.81	-	5
71	366339.98	2224448.29	-	5
75	367074.61	2223329.13	-	5
60	364846.09	2224538.14	-	5
61	364816.28	2224499.88	-	5
62	364817.17	2224424.5	-	5
74	366960.53	2223312.34	-	5
80	367581.8	2223478.34	-	5
66	365925.98	2224612.46	-	5
77	367343.25	2223530.46	-	5
64	365678.76	2224701.45	-	5
50	361462.9	2224810.94	-	5
65	365724.04	2224686.24	-	5
53	362431.11	2224759.76	-	5
52	362430.29	2224759.73	-	5
79	367435.75	2223508.4	-	5
68	366012.35	2224581.55	-	5
51	361465.65	2224810.74	-	5
54	363305.05	2224702.14	-	5
55	363342.06	2224701.98	-	5
70	366282.68	2224474.51	-	5
78	367353.04	2223527.92	-	5
81	367677.87	2223463.21	-	5
76	367286.29	2223543.6	-	5
63	365665.52	2224684.38	-	5
69	366015	2224584.51	-	5
72	366272.78	2224033.74	-	5
82	367822.08	2223441.32	-	5



ДОКУМЕНТ ПОДПИСАН
ЭЛЕКТРОННОЙ ПОДПИСЬЮ

Сертификат: 00ВВ056В7401СВ38D2В3576АСDС8425108

Владелец: ФЕДЕРАЛЬНАЯ СЛУЖБА ГОСУДАРСТВЕННОЙ

РЕГИСТРАЦИИ, КАДАСТРА И КАРТОГРАФИИ

Действителен: с 27.06.2023 по 19.09.2024

полное наименование должности

инициалы, фамилия

Земельный участок				
вид объекта недвижимости				
Лист № 110 раздела 4.2		Всего листов раздела 4.2: 1403		Всего разделов: 6
Всего листов выписки: 2072				
11.06.2024г. № КУВИ-001/2024-157716606				
Кадастровый номер:			47:23:0000000:79	
1	2	3	4	5
83	368035.67	2223409.3	-	5
85	368263.21	2223376.29	-	5
84	368172.11	2223388.65	-	5
86	368358.95	2223360.31	-	5
87	368311.11	2223190.93	-	5
88	368496.13	2223118.54	-	5
89	368729.41	2222952.29	-	5
90	368915.91	2222773.06	-	5
91	369031.43	2222658.57	-	5
92	369053.29	2222544.85	-	5
93	369056.78	2222527.7	-	5
1	370004.78	2222070.22	-	5



ДОКУМЕНТ ПОДПИСАН
ЭЛЕКТРОННОЙ ПОДПИСЬЮ

Сертификат: 00ВВ056В7401СВ38D2В3576АСDС8425108

Владелец: ФЕДЕРАЛЬНАЯ СЛУЖБА ГОСУДАРСТВЕННОЙ
РЕГИСТРАЦИИ, КАДАСТРА И КАРТОГРАФИИ
Действителен: с 27.06.2023 по 19.09.2024

полное наименование должности

инициалы, фамилия

Земельный участок			
вид объекта недвижимости			
Лист № 111 раздела 4.2	Всего листов раздела 4.2: 1403	Всего разделов: 6	Всего листов выписки: 2072

11.06.2024г. № КУВИ-001/2024-157716606

Кадастровый номер: 47:23:0000000:79

Сведения о характерных точках границы части (частей) земельного участка			
Учетный номер части: 47:23:0000000:79/447			
Система координат МСК 47, зона 2			

Номер точки	Координаты, м		Описание закрепления на местности	Средняя квадратичная погрешность определения координат характерных точек границ земельного участка, м
	X	Y		
1	2	3	4	5
1	359841.07	2217097.65	-	-
2	359840.78	2217109.37	-	-
3	359690.11	2217109.39	-	-
4	359690.84	2217085.19	-	-
5	359650.66	2217082.11	-	-
6	359647.74	2217109.56	-	-
7	359563.65	2217110.1	-	-
8	359372.44	2217105.48	-	-
9	359266.56	2217108.5	-	-
10	358969.89	2217106.52	-	-
11	358717.81	2217103.15	-	-
12	358468.42	2217097.61	-	-
13	358279.04	2217097.97	-	-
14	358312	2217010.81	-	-
15	358314.14	2217005.04	-	-
16	358326.65	2217005.16	-	-
17	358325.82	2217007.86	-	-
18	358357.77	2217008.72	-	-
19	358358.93	2217005.47	-	-
20	358367.12	2217005.55	-	-
21	358366.24	2217008.19	-	-
22	358416.5	2217009.24	-	-
23	358417.55	2217006.03	-	-
24	358603.12	2217007.8	-	-



ДОКУМЕНТ ПОДПИСАН
ЭЛЕКТРОННОЙ ПОДПИСЬЮ

Сертификат: 00ВВ056В7401СВ38D2В3576АСDС8425108

Владелец: ФЕДЕРАЛЬНАЯ СЛУЖБА ГОСУДАРСТВЕННОЙ

РЕГИСТРАЦИИ, КАДАСТРА И КАРТОГРАФИИ

Действителен: с 27.06.2023 по 19.09.2024

полное наименование должности

инициалы, фамилия

Земельный участок

вид объекта недвижимости

Лист № 112 раздела 4.2

Всего листов раздела 4.2: 1403

Всего разделов: 6

Всего листов выписки: 2072

11.06.2024г. № КУВИ-001/2024-157716606

Кадастровый номер:

47:23:0000000:79

1	2	3	4	5
25	358602.48	2217009.81	-	-
26	358633.91	2217009.61	-	-
27	358634.55	2217008.09	-	-
28	358673.99	2217008.47	-	-
29	358673.54	2217009.51	-	-
30	358705.74	2217011.64	-	-
31	358706.82	2217008.78	-	-
32	359320.32	2217014.63	-	-
33	359319.36	2217018.52	-	-
34	359351.7	2217018.82	-	-
35	359353.2	2217014.95	-	-
36	359361.87	2217015.03	-	-
37	359361.27	2217016.43	-	-
38	359391.58	2217017.42	-	-
39	359392.39	2217015.32	-	-
40	359434.34	2217015.72	-	-
41	359452.09	2216960.58	-	-
1	359841.07	2217097.65	-	-



ДОКУМЕНТ ПОДПИСАН
ЭЛЕКТРОННОЙ ПОДПИСЬЮ

Сертификат: 00ВВ056В7401СВ38D2В3576АСDС8425108

Владелец: ФЕДЕРАЛЬНАЯ СЛУЖБА ГОСУДАРСТВЕННОЙ

РЕГИСТРАЦИИ, КАДАСТРА И КАРТОГРАФИИ

Действителен: с 27.06.2023 по 19.09.2024

полное наименование должности

инициалы, фамилия

Земельный участок

вид объекта недвижимости

Лист № 113 раздела 4.2

Всего листов раздела 4.2: 1403

Всего разделов: 6

Всего листов выписки: 2072

11.06.2024г. № КУВИ-001/2024-157716606

Кадастровый номер:

47:23:0000000:79

Сведения о характерных точках границы части (частей) земельного участка

Учетный номер части: 47:23:0000000:79/448

Система координат МСК 47 зона 2

Номер точки	Координаты, м		Описание закрепления на местности	Средняя квадратичная погрешность определения координат характерных точек границ земельного участка, м
	X	Y		
1	2	3	4	5
1	365154.89	2217653.59	-	5
3	364227.9	2217992.33	-	5
2	364885.94	2217705.86	-	5
4	363972.28	2218103.6	-	5
5	363553.97	2218285.74	-	5
6	363427.23	2218340.93	-	5
7	363390.48	2218356.92	-	5
8	363207.06	2218288.14	-	5
9	362874.43	2218168.24	-	5
10	362796.35	2218140.1	-	5
11	362742.95	2218120.86	-	5
12	362488.55	2218029.15	-	5
13	361479.29	2217667.75	-	5
14	361304.4	2217605	-	5
15	360997.35	2217494.85	-	5
16	360639.14	2217366.34	-	5
17	360462.95	2217303.13	-	5
18	360085.91	2217167.04	-	5
19	360156.9	2217173.88	-	5
20	360277.09	2217186.96	-	5
21	360473.06	2217211.03	-	5
22	360732.91	2217238.34	-	5
23	360968.02	2217266.01	-	5
24	361167.58	2217289.67	-	5



ДОКУМЕНТ ПОДПИСАН
ЭЛЕКТРОННОЙ ПОДПИСЬЮ

Сертификат: 00ВВ056В7401СВ38D2В3576АСDС8425108

Владелец: ФЕДЕРАЛЬНАЯ СЛУЖБА ГОСУДАРСТВЕННОЙ

РЕГИСТРАЦИИ, КАДАСТРА И КАРТОГРАФИИ

Действителен: с 27.06.2023 по 19.09.2024

полное наименование должности

инициалы, фамилия

Земельный участок				
вид объекта недвижимости				
Лист № 114 раздела 4.2		Всего листов раздела 4.2: 1403		Всего разделов: 6
Всего листов выписки: 2072				
11.06.2024г. № КУВИ-001/2024-157716606				
Кадастровый номер:			47:23:0000000:79	
1	2	3	4	5
25	361385.17	2217311.31	-	5
26	361601.31	2217337.94	-	5
27	361598.5	2217362.58	-	5
28	361653	2217369.28	-	5
30	361712.54	2217348.39	-	5
29	361655.86	2217344.13	-	5
31	361961.2	2217372.92	-	5
32	362204.11	2217400.78	-	5
33	362447.26	2217429.01	-	5
34	362698.28	2217464.49	-	5
35	362953.22	2217493.17	-	5
36	363112.38	2217510.06	-	5
37	363263.75	2217528.88	-	5
38	363457.67	2217547.26	-	5
39	363693.23	2217573.94	-	5
40	363746.83	2217581.11	-	5
41	363947.77	2217608.06	-	5
42	364183.46	2217634.86	-	5
43	364431.54	2217663.34	-	5
44	364652.74	2217669.24	-	5
45	364874.56	2217664.64	-	5
46	364951.72	2217659.83	-	5
47	365093.37	2217636.71	-	5
48	365149.75	2217627.23	-	5
1	365154.89	2217653.59	-	5



ДОКУМЕНТ ПОДПИСАН
ЭЛЕКТРОННОЙ ПОДПИСЬЮ

Сертификат: 00ВВ056В7401СВ38D2В3576АСDС8425108

Владелец: ФЕДЕРАЛЬНАЯ СЛУЖБА ГОСУДАРСТВЕННОЙ
РЕГИСТРАЦИИ, КАДАСТРА И КАРТОГРАФИИ
Действителен: с 27.06.2023 по 19.09.2024

полное наименование должности

инициалы, фамилия

Земельный участок

вид объекта недвижимости

Лист № 115 раздела 4.2

Всего листов раздела 4.2: 1403

Всего разделов: 6

Всего листов выписки: 2072

11.06.2024г. № КУВИ-001/2024-157716606

Кадастровый номер:

47:23:0000000:79

Сведения о характерных точках границы части (частей) земельного участка

Учетный номер части: 47:23:0000000:79/449

Система координат МСК 47 зона 2

Номер точки	Координаты, м		Описание закрепления на местности	Средняя квадратичная погрешность определения координат характерных точек границ земельного участка, м
	X	Y		
1	2	3	4	5
1	370225.92	2217283.56	-	5
2	370180.73	2218343.67	-	5
3	370126.98	2219404.4	-	5
4	370062.86	2220858.04	-	5
5	370010.56	2220672.66	-	5
6	369977.16	2220695.94	-	5
7	369465.7	2220753.63	-	5
8	369399	2220308.74	-	5
9	369274.37	2220432.43	-	5
10	369231.97	2220467.51	-	5
11	369375.79	2220854.42	-	5
12	369516.16	2220954.93	-	5
13	369431.44	2221143.6	-	5
14	369281.32	2221143.6	-	5
15	369200.03	2221403.27	-	5
16	369129.17	2221440.3	-	5
17	369060.68	2221505.43	-	5
18	369048.61	2221516.88	-	5
19	368976.2	2221595.35	-	5
20	368912.12	2221751.25	-	5
21	368898.62	2221794.67	-	5
22	368844.25	2221827.22	-	5
23	368808.76	2221927.18	-	5
24	368751.17	2222088.47	-	5



ДОКУМЕНТ ПОДПИСАН
ЭЛЕКТРОННОЙ ПОДПИСЬЮ

Сертификат: 00ВВ056В7401СВ38D2В3576АСDC8425108

Владелец: ФЕДЕРАЛЬНАЯ СЛУЖБА ГОСУДАРСТВЕННОЙ

РЕГИСТРАЦИИ, КАДАСТРА И КАРТОГРАФИИ

Действителен: с 27.06.2023 по 19.09.2024

полное наименование должности

инициалы, фамилия

Земельный участок			
вид объекта недвижимости			
Лист № 116 раздела 4.2	Всего листов раздела 4.2: 1403	Всего разделов: 6	Всего листов выписки: 2072

11.06.2024г. № КУВИ-001/2024-157716606

Кадастровый номер: 47:23:0000000:79

1	2	3	4	5
25	368662.35	2222075.66	-	5
26	368580.64	2222232.4	-	5
27	368226.09	2222289.19	-	5
28	368196.09	2222282.03	-	5
29	368120.29	2222196.13	-	5
30	368097.56	2222122.22	-	5
31	367975.54	2222168.42	-	5
32	367870.07	2222136.86	-	5
33	367423.22	2221988.19	-	5
34	367289.73	2221957.2	-	5
35	367064.79	2221884.13	-	5
36	367097.62	2222242.11	-	5
37	367212.17	2222308.95	-	5
38	367501.59	2222655.96	-	5
39	367228.79	2222865.84	-	5
40	367102.32	2222863.82	-	5
41	367041.56	2222873.7	-	5
42	366739.72	2222890.65	-	5
43	366454.27	2223125.47	-	5
44	366325.23	2223232.28	-	5
45	366104.25	2223383.92	-	5
46	365823.58	2223586.43	-	5
47	365624.52	2223608.55	-	5
48	365351.9	2223631.82	-	5
49	365132.26	2223674.65	-	5
50	365025.81	2223713.24	-	5
51	364852.18	2223702.97	-	5
52	364763.27	2223611.07	-	5
53	364635.66	2223475.14	-	5



ДОКУМЕНТ ПОДПИСАН
ЭЛЕКТРОННОЙ ПОДПИСЬЮ

Сертификат: 00BV056B7401CB38D2B3576ACDC8425108

Владелец: ФЕДЕРАЛЬНАЯ СЛУЖБА ГОСУДАРСТВЕННОЙ

РЕГИСТРАЦИИ, КАДАСТРА И КАРТОГРАФИИ

Действителен: с 27.06.2023 по 19.09.2024

полное наименование должности

инициалы, фамилия

Земельный участок

вид объекта недвижимости

Лист № 117 раздела 4.2

Всего листов раздела 4.2: 1403

Всего разделов: 6

Всего листов выписки: 2072

11.06.2024г. № КУВИ-001/2024-157716606

Кадастровый номер:

47:23:0000000:79

1	2	3	4	5
54	364502.92	2223335.13	-	5
55	364479.16	2223307.24	-	5
56	364434.01	2223260.92	-	5
57	364426.99	2223251.06	-	5
58	364331.53	2223146.73	-	5
59	364336.69	2223014.99	-	5
60	364343.17	2222849.3	-	5
61	364347.11	2222786.49	-	5
62	364228.6	2222686.43	-	5
63	363714.88	2222248.32	-	5
64	363712.74	2222245.16	-	5
65	363706.77	2222229.43	-	5
66	363688.64	2222179.02	-	5
67	363682.89	2222167.5	-	5
68	363675.3	2222159.59	-	5
69	363664.35	2222166.82	-	5
70	363654.96	2221847.75	-	5
71	363640.86	2221238.8	-	5
72	363618.19	2220711.55	-	5
73	363582.32	2219849.54	-	5
77	363410.89	2218368.75	-	5
74	363559.84	2219704.69	-	5
79	364009.87	2218107.89	-	5
75	363541.21	2219549.05	-	5
78	363545.08	2218310.2	-	5
80	364276.21	2217991.98	-	5
76	363437.93	2218614.5	-	5
81	364891.6	2217724.13	-	5
82	365159.4	2217675.28	-	5



ДОКУМЕНТ ПОДПИСАН
ЭЛЕКТРОННОЙ ПОДПИСЬЮ

Сертификат: 00ВВ056В7401СВ38D2В3576АСDС8425108

Владелец: ФЕДЕРАЛЬНАЯ СЛУЖБА ГОСУДАРСТВЕННОЙ

РЕГИСТРАЦИИ, КАДАСТРА И КАРТОГРАФИИ

Действителен: с 27.06.2023 по 19.09.2024

полное наименование должности

инициалы, фамилия

Земельный участок

вид объекта недвижимости

Лист № 118 раздела 4.2

Всего листов раздела 4.2: 1403

Всего разделов: 6

Всего листов выписки: 2072

11.06.2024г. № КУВИ-001/2024-157716606

Кадастровый номер:

47:23:0000000:79

1	2	3	4	5
83	365208.42	2217665.61	-	5
84	365209.33	2217665.43	-	5
85	365217.31	2217663.94	-	5
86	365554.31	2218297.79	-	5
87	365586.79	2218281.15	-	5
88	365591.48	2218286.94	-	5
89	365623.42	2218264.72	-	5
90	365667.8	2218239.69	-	5
91	365747.25	2218162.97	-	5
92	365734.31	2218129.58	-	5
93	365722.52	2218092.07	-	5
94	365680.42	2218017.26	-	5
95	365678.21	2218013.47	-	5
96	365669.79	2217999.48	-	5
97	365623.01	2217927.85	-	5
98	365589.74	2217852.01	-	5
99	365574.29	2217813.84	-	5
100	365727.25	2217764.46	-	5
101	365959.09	2217815.15	-	5
102	366294.74	2217711.45	-	5
103	366404.55	2217704.17	-	5
104	366516.38	2217565.63	-	5
105	366775.55	2217706.1	-	5
106	366800.74	2217710.35	-	5
107	366994.47	2217666.57	-	5
108	367127.81	2217635.45	-	5
109	368067.16	2217449.19	-	5
110	369034.26	2217253.44	-	5
111	369160.98	2217227.79	-	5



ДОКУМЕНТ ПОДПИСАН
ЭЛЕКТРОННОЙ ПОДПИСЬЮ

Сертификат: 00ВВ056В7401СВ38D2В3576АСDC8425108

Владелец: ФЕДЕРАЛЬНАЯ СЛУЖБА ГОСУДАРСТВЕННОЙ

РЕГИСТРАЦИИ, КАДАСТРА И КАРТОГРАФИИ

Действителен: с 27.06.2023 по 19.09.2024

полное наименование должности

инициалы, фамилия

Земельный участок				
вид объекта недвижимости				
Лист № 119 раздела 4.2		Всего листов раздела 4.2: 1403		Всего разделов: 6
11.06.2024г. № КУВИ-001/2024-157716606				
Кадастровый номер:			47:23:0000000:79	
1	2	3	4	5
112	369174.81	2217228.4	-	5
1	370225.92	2217283.56	-	5

полное наименование должности	 ДОКУМЕНТ ПОДПИСАН ЭЛЕКТРОННОЙ ПОДПИСЬЮ	инициалы, фамилия
	Сертификат: 00ВВ056В7401СВ38D2В3576АСDС8425108 Владелец: ФЕДЕРАЛЬНАЯ СЛУЖБА ГОСУДАРСТВЕННОЙ РЕГИСТРАЦИИ, КАДАСТРА И КАРТОГРАФИИ Действителен: с 27.06.2023 по 19.09.2024	

Земельный участок			
вид объекта недвижимости			

Лист № 120 раздела 4.2	Всего листов раздела 4.2: 1403	Всего разделов: 6	Всего листов выписки: 2072
------------------------	--------------------------------	-------------------	----------------------------

11.06.2024г. № КУВИ-001/2024-157716606

Кадастровый номер: 47:23:0000000:79

Сведения о характерных точках границы части (частей) земельного участка

Учетный номер части: 47:23:0000000:79/450

Система координат МСК 47 зона 2

Номер точки	Координаты, м		Описание закрепления на местности	Средняя квадратичная погрешность определения координат характерных точек границ земельного участка, м
	X	Y		
1	2	3	4	5
1	353333.74	2217245.23	-	5
2	353387.88	2217240.04	-	5
3	353445.56	2217221.86	-	5
4	353535.07	2217179.67	-	5
5	353535.58	2217179.43	-	5
6	353612.9	2217126.4	-	5
7	353749.8	2217033.56	-	5
8	353843.51	2216986.07	-	5
10	353950.64	2216947.21	-	5
9	353908.96	2216958.67	-	5
11	353989.19	2216936.55	-	5
12	354042.55	2216920.05	-	5
13	354077.67	2216913.35	-	5
15	354373.12	2216881.27	-	5
14	354202.16	2216898.94	-	5
16	354535.86	2216868.51	-	5
17	354581.93	2216864.69	-	5
19	354946.35	2216821.57	-	5
18	354663.21	2216855.8	-	5
21	355463.8	2216737.91	-	5
22	355587.79	2216699.29	-	5
20	355335.96	2216780.16	-	5
23	355341.83	2216524.4	-	5
24	354488.57	2215944.66	-	5



ДОКУМЕНТ ПОДПИСАН
ЭЛЕКТРОННОЙ ПОДПИСЬЮ

Сертификат: 00ВВ056В7401СВ38D2В3576АСDС8425108

Владелец: ФЕДЕРАЛЬНАЯ СЛУЖБА ГОСУДАРСТВЕННОЙ

РЕГИСТРАЦИИ, КАДАСТРА И КАРТОГРАФИИ

Действителен: с 27.06.2023 по 19.09.2024

полное наименование должности

инициалы, фамилия

Земельный участок

вид объекта недвижимости

Лист № 121 раздела 4.2

Всего листов раздела 4.2: 1403

Всего разделов: 6

Всего листов выписки: 2072

11.06.2024г. № КУВИ-001/2024-157716606

Кадастровый номер:

47:23:0000000:79

1	2	3	4	5
26	354404.2	2215677.05	-	5
25	354428.33	2215753.25	-	5
27	353820.42	2215728.62	-	5
28	353712.46	2215737.16	-	5
29	353475.11	2216199.13	-	5
30	352917.36	2216427.73	-	5
31	353091.91	2216797.44	-	5
32	353100	2216815.26	-	5
33	353116.4	2216816.73	-	5
34	353142.29	2216836.02	-	5
35	353157.21	2216853.9	-	5
36	353359.34	2217056.02	-	5
37	353318.68	2217140.16	-	5
1	353333.74	2217245.23	-	5
38	353345	2217189.3	-	5



ДОКУМЕНТ ПОДПИСАН
ЭЛЕКТРОННОЙ ПОДПИСЬЮ

Сертификат: 00ВВ056В7401СВ38D2В3576АСDC8425108

Владелец: ФЕДЕРАЛЬНАЯ СЛУЖБА ГОСУДАРСТВЕННОЙ

РЕГИСТРАЦИИ, КАДАСТРА И КАРТОГРАФИИ

Действителен: с 27.06.2023 по 19.09.2024

полное наименование должности

инициалы, фамилия

Земельный участок			
вид объекта недвижимости			
Лист № 122 раздела 4.2	Всего листов раздела 4.2: 1403	Всего разделов: 6	Всего листов выписки: 2072

11.06.2024г. № КУВИ-001/2024-157716606

Кадастровый номер: 47:23:0000000:79

Сведения о характерных точках границы части (частей) земельного участка				
Учетный номер части: 47:23:0000000:79/451				
Система координат МСК 47 зона 2				
Номер точки	Координаты, м		Описание закрепления на местности	Средняя квадратичная погрешность определения координат характерных точек границ земельного участка, м
	X	Y		
1	2	3	4	5
1	351345.42	2218747.1	-	5
2	351784.62	2218646.99	-	5
3	351887.3	2218261.18	-	5
4	351938.53	2218068.69	-	5
5	351473.78	2218323.32	-	5
6	351391.94	2218435.45	-	5
1	351345.42	2218747.1	-	5



ДОКУМЕНТ ПОДПИСАН
ЭЛЕКТРОННОЙ ПОДПИСЬЮ

Сертификат: 00ВВ056В7401СВ38D2В3576АСDС8425108

Владелец: ФЕДЕРАЛЬНАЯ СЛУЖБА ГОСУДАРСТВЕННОЙ

РЕГИСТРАЦИИ, КАДАСТРА И КАРТОГРАФИИ

Действителен: с 27.06.2023 по 19.09.2024

полное наименование должности

инициалы, фамилия

Земельный участок

вид объекта недвижимости

Лист № 123 раздела 4.2

Всего листов раздела 4.2: 1403

Всего разделов: 6

Всего листов выписки: 2072

11.06.2024г. № КУВИ-001/2024-157716606

Кадастровый номер:

47:23:0000000:79

Сведения о характерных точках границы части (частей) земельного участка

Учетный номер части: 47:23:0000000:79/452

Система координат МСК 47 зона 2

Номер точки	Координаты, м		Описание закрепления на местности	Средняя квадратичная погрешность определения координат характерных точек границ земельного участка, м
	X	Y		
1	2	3	4	5
1	351576.78	2227395.91	-	5
2	351846.49	2226374.16	-	5
3	352304.19	2226411.53	-	5
4	352762.69	2226449.94	-	5
5	352841.41	2226365.89	-	5
7	352744.96	2226303.05	-	5
6	352801.2	2226339.7	-	5
8	352676.11	2226252.55	-	5
9	352597.1	2226196.75	-	5
10	352521.45	2226134.96	-	5
11	352388.83	2226020.67	-	5
12	352341.26	2225975.9	-	5
13	352244.79	2225883.18	-	5
14	352134.83	2225777.91	-	5
15	352026.07	2225639.78	-	5
16	351879.1	2225438.67	-	5
17	351852.48	2225392.4	-	5
18	351786.49	2225289.02	-	5
19	351698.99	2225132.05	-	5
20	351641.13	2225025.87	-	5
21	351561.27	2224872.18	-	5
22	351503.08	2224764.26	-	5
24	351461.17	2224678.8	-	5
25	351426.68	2224690.46	-	5



ДОКУМЕНТ ПОДПИСАН
ЭЛЕКТРОННОЙ ПОДПИСЬЮ

Сертификат: 00ВВ056В7401СВ38D2В3576АСDС8425108

Владелец: ФЕДЕРАЛЬНАЯ СЛУЖБА ГОСУДАРСТВЕННОЙ

РЕГИСТРАЦИИ, КАДАСТРА И КАРТОГРАФИИ

Действителен: с 27.06.2023 по 19.09.2024

полное наименование должности

инициалы, фамилия

Земельный участок

вид объекта недвижимости

Лист № 124 раздела 4.2

Всего листов раздела 4.2: 1403

Всего разделов: 6

Всего листов выписки: 2072

11.06.2024г. № КУВИ-001/2024-157716606

Кадастровый номер:

47:23:0000000:79

1	2	3	4	5
23	351480.73	2224718.34	-	5
26	351345.99	2224729.04	-	5
27	351342.06	2224732.44	-	5
28	351319.56	2224751.77	-	5
29	351250.01	2224888.39	-	5
30	351221.18	2224946.11	-	5
31	351209.46	2224978.47	-	5
32	351190.47	2225030.96	-	5
34	351176.04	2225116.47	-	5
33	351179.4	2225092.41	-	5
35	351157.4	2225249.77	-	5
36	351146.21	2225400.91	-	5
37	351138.16	2225509.74	-	5
38	351125.26	2225609.29	-	5
39	351103.92	2225707.19	-	5
40	351097.74	2225735.51	-	5
44	351016.09	2225993.03	-	5
43	351023.92	2225982.17	-	5
41	351073.79	2225840.86	-	5
42	351047.53	2225924.26	-	5
45	350928.79	2226114.04	-	5
46	350806.31	2226263.61	-	5
47	350693.1	2226395.07	-	5
48	350718.92	2226418.8	-	5
49	350627.67	2226636.55	-	5
50	350565.11	2226785.86	-	5
51	350433.53	2227123.41	-	5
53	351322	2227336.92	-	5
52	350947.94	2227250	-	5



ДОКУМЕНТ ПОДПИСАН
ЭЛЕКТРОННОЙ ПОДПИСЬЮ

Сертификат: 00BV056B7401CB38D2B3576ACDC8425108

Владелец: ФЕДЕРАЛЬНАЯ СЛУЖБА ГОСУДАРСТВЕННОЙ

РЕГИСТРАЦИИ, КАДАСТРА И КАРТОГРАФИИ

Действителен: с 27.06.2023 по 19.09.2024

полное наименование должности

инициалы, фамилия

Земельный участок				
вид объекта недвижимости				
Лист № 125 раздела 4.2	Всего листов раздела 4.2: 1403		Всего разделов: 6	Всего листов выписки: 2072
11.06.2024г. № КУВИ-001/2024-157716606				
Кадастровый номер:			47:23:0000000:79	
1	2	3	4	5
1	351576.78	2227395.91	-	5

полное наименование должности		ДОКУМЕНТ ПОДПИСАН	инициалы, фамилия
		ЭЛЕКТРОННОЙ ПОДПИСЬЮ	
Сертификат: 00ВВ056В7401СВ38D2В3576АСDC8425108		Владелец: ФЕДЕРАЛЬНАЯ СЛУЖБА ГОСУДАРСТВЕННОЙ	
РЕГИСТРАЦИИ, КАДАСТРА И КАРТОГРАФИИ		Действителен: с 27.06.2023 по 19.09.2024	

Земельный участок			
вид объекта недвижимости			
Лист № 126 раздела 4.2	Всего листов раздела 4.2: 1403	Всего разделов: 6	Всего листов выписки: 2072

11.06.2024г. № КУВИ-001/2024-157716606

Кадастровый номер: 47:23:0000000:79

Сведения о характерных точках границы части (частей) земельного участка				
Учетный номер части: 47:23:0000000:79/453				
Система координат МСК 47 зона 2				
Номер точки	Координаты, м		Описание закрепления на местности	Средняя квадратичная погрешность определения координат характерных точек границ земельного участка, м
	X	Y		
1	2	3	4	5
3	346407.25	2227849.73	-	5
1	346081.08	2227956.51	-	5
4	346453.67	2227834.68	-	5
2	346214.31	2227913.22	-	5
5	346509.95	2227819.91	-	5
1	346081.08	2227956.51	-	5
6	346544.99	2227814.24	-	5
7	346212.62	2227761.95	-	5



ДОКУМЕНТ ПОДПИСАН
ЭЛЕКТРОННОЙ ПОДПИСЬЮ

Сертификат: 00ВВ056В7401СВ38D2В3576АСDС8425108

Владелец: ФЕДЕРАЛЬНАЯ СЛУЖБА ГОСУДАРСТВЕННОЙ

РЕГИСТРАЦИИ, КАДАСТРА И КАРТОГРАФИИ

Действителен: с 27.06.2023 по 19.09.2024

полное наименование должности

инициалы, фамилия

Земельный участок

вид объекта недвижимости

Лист № 127 раздела 4.2

Всего листов раздела 4.2: 1403

Всего разделов: 6

Всего листов выписки: 2072

11.06.2024г. № КУВИ-001/2024-157716606

Кадастровый номер:

47:23:0000000:79

Сведения о характерных точках границы части (частей) земельного участка

Учетный номер части: 47:23:0000000:79/454

Система координат МСК 47 зона 2

Номер точки	Координаты, м		Описание закрепления на местности	Средняя квадратичная погрешность определения координат характерных точек границ земельного участка, м
	X	Y		
1	2	3	4	5
1	353316.71	2217313.02	-	5
7	354327.64	2217223.48	-	5
9	354728.16	2217195.4	-	5
18	356402.99	2217078.8	-	5
11	355226.57	2217155.5	-	5
14	355759.07	2217111.4	-	5
16	356177.37	2217079.51	-	5
3	353600.23	2217287.57	-	5
4	353831.41	2217268.12	-	5
6	354151.81	2217239.72	-	5
8	354473.27	2217211.07	-	5
10	354976.27	2217175.33	-	5
12	355475.39	2217134.56	-	5
17	356277.74	2217077.9	-	5
2	353331.42	2217312.13	-	5
13	355479.36	2217134.23	-	5
5	353970.08	2217255.93	-	5
15	356077.57	2217085.53	-	5
20	356826.68	2217082.46	-	5
23	357461.09	2217089.04	-	5
24	357646.84	2217090.08	-	5
26	357958.35	2217092.96	-	5
22	357236.66	2217085.65	-	5
19	356642.98	2217081.04	-	5



ДОКУМЕНТ ПОДПИСАН
ЭЛЕКТРОННОЙ ПОДПИСЬЮ

Сертификат: 00ВВ056В7401СВ38D2В3576АСDС8425108

Владелец: ФЕДЕРАЛЬНАЯ СЛУЖБА ГОСУДАРСТВЕННОЙ

РЕГИСТРАЦИИ, КАДАСТРА И КАРТОГРАФИИ

Действителен: с 27.06.2023 по 19.09.2024

полное наименование должности

инициалы, фамилия

Земельный участок

вид объекта недвижимости

Лист № 128 раздела 4.2

Всего листов раздела 4.2: 1403

Всего разделов: 6

Всего листов выписки: 2072

11.06.2024г. № КУВИ-001/2024-157716606

Кадастровый номер:

47:23:0000000:79

1	2	3	4	5
21	356986.92	2217083.21	-	5
25	357791.43	2217090.79	-	5
28	358279.04	2217097.97	-	5
27	358207.94	2217098.18	-	5
29	358312	2217010.81	-	5
30	358074.38	2217013.47	-	5
31	357622.83	2217006.27	-	5
33	357380.3	2217008.36	-	5
34	357246.48	2217001.5	-	5
35	356859.37	2217000.44	-	5
36	356779.73	2217001.24	-	5
37	356574.84	2217000.07	-	5
32	357573.86	2217008.3	-	5
38	356432.69	2216998.76	-	5
39	356152.49	2216996.19	-	5
40	356088.16	2216983.03	-	5
41	356081.27	2216970.67	-	5
42	355987.22	2216925.56	-	5
43	355824.31	2216860.44	-	5
44	355612.28	2216716.7	-	5
45	355471.42	2216760.66	-	5
46	355341.13	2216803.71	-	5
48	354666.13	2216879.62	-	5
47	354948.97	2216845.43	-	5
50	354538.2	2216892.45	-	5
49	354584.14	2216888.58	-	5
51	354374.85	2216905.22	-	5
52	354204.61	2216922.82	-	5
53	354081.13	2216937.1	-	5



ДОКУМЕНТ ПОДПИСАН
ЭЛЕКТРОННОЙ ПОДПИСЬЮ

Сертификат: 00BV056B7401CB38D2B3576ACDC8425108

Владелец: ФЕДЕРАЛЬНАЯ СЛУЖБА ГОСУДАРСТВЕННОЙ

РЕГИСТРАЦИИ, КАДАСТРА И КАРТОГРАФИИ

Действителен: с 27.06.2023 по 19.09.2024

полное наименование должности

инициалы, фамилия

Земельный участок			
вид объекта недвижимости			
Лист № 129 раздела 4.2	Всего листов раздела 4.2: 1403	Всего разделов: 6	Всего листов выписки: 2072
11.06.2024г. № КУВИ-001/2024-157716606			
Кадастровый номер:		47:23:0000000:79	

1	2	3	4	5
54	354048.4	2216943.36	-	5
55	353996.66	2216959.36	-	5
56	353953.18	2216971.56	-	5
57	353916.84	2216981.4	-	5
58	353853.62	2217007.85	-	5
59	353761.97	2217054.29	-	5
60	353626.75	2217145.99	-	5
61	353587.87	2217175.01	-	5
62	353514.88	2217217.33	-	5
63	353454.09	2217244.34	-	5
64	353392.67	2217263.69	-	5
65	353327.49	2217269.66	-	5
1	353316.71	2217313.02	-	5



ДОКУМЕНТ ПОДПИСАН
ЭЛЕКТРОННОЙ ПОДПИСЬЮ

Сертификат: 00ВВ056В7401СВ38D2В3576АСDС8425108

Владелец: ФЕДЕРАЛЬНАЯ СЛУЖБА ГОСУДАРСТВЕННОЙ
РЕГИСТРАЦИИ, КАДАСТРА И КАРТОГРАФИИ
Действителен: с 27.06.2023 по 19.09.2024

полное наименование должности

инициалы, фамилия

Земельный участок			
вид объекта недвижимости			
Лист № 130 раздела 4.2	Всего листов раздела 4.2: 1403	Всего разделов: 6	Всего листов выписки: 2072

11.06.2024г. № КУВИ-001/2024-157716606

Кадастровый номер: 47:23:0000000:79

Сведения о характерных точках границы части (частей) земельного участка			
Учетный номер части: 47:23:0000000:79/455			
Система координат МСК 47 зона 2			

Номер точки	Координаты, м		Описание закрепления на местности	Средняя квадратичная погрешность определения координат характерных точек границ земельного участка, м
	X	Y		
1	2	3	4	5
2	348819.54	2219355.63	-	5
1	348722.4	2219379.87	-	5
3	348878.06	2219345.64	-	5
4	348937.05	2219335.48	-	5
6	349196.4	2219304.86	-	5
5	349059.79	2219314.4	-	5
8	349428.44	2219291.25	-	5
9	349602.12	2219308.15	-	5
7	349307.62	2219296.01	-	5
10	349682.01	2219320.63	-	5
11	349946.15	2219361.87	-	5
13	348954.29	2219115.42	-	5
14	348866.16	2219120.04	-	5
12	349574.14	2219260.76	-	5
15	348662.21	2219128.46	-	5
1	348722.4	2219379.87	-	5
16	348661.65	2219128.54	-	5



ДОКУМЕНТ ПОДПИСАН
ЭЛЕКТРОННОЙ ПОДПИСЬЮ

Сертификат: 00ВВ056В7401СВ38D2В3576АСDC8425108

Владелец: ФЕДЕРАЛЬНАЯ СЛУЖБА ГОСУДАРСТВЕННОЙ

РЕГИСТРАЦИИ, КАДАСТРА И КАРТОГРАФИИ

Действителен: с 27.06.2023 по 19.09.2024

полное наименование должности

инициалы, фамилия

Земельный участок

вид объекта недвижимости

Лист № 131 раздела 4.2

Всего листов раздела 4.2: 1403

Всего разделов: 6

Всего листов выписки: 2072

11.06.2024г. № КУВИ-001/2024-157716606

Кадастровый номер:

47:23:0000000:79

Сведения о характерных точках границы части (частей) земельного участка

Учетный номер части: 47:23:0000000:79/456

Система координат МСК 47 зона 2

Номер точки	Координаты, м		Описание закрепления на местности	Средняя квадратичная погрешность определения координат характерных точек границ земельного участка, м
	X	Y		
1	2	3	4	5
1	355251.62	2207467.36	-	5
3	355636.97	2207245.02	-	5
2	355606.41	2207344.13	-	5
4	355714.42	2207120	-	5
5	355619.63	2207067.97	-	5
6	355482.64	2206491.78	-	5
7	354814.08	2206637.5	-	5
8	354481.76	2206737.32	-	5
9	355085.6	2206758.34	-	5
1	355251.62	2207467.36	-	5



ДОКУМЕНТ ПОДПИСАН
ЭЛЕКТРОННОЙ ПОДПИСЬЮ

Сертификат: 00ВВ056В7401СВ38D2В3576АСDC8425108

Владелец: ФЕДЕРАЛЬНАЯ СЛУЖБА ГОСУДАРСТВЕННОЙ

РЕГИСТРАЦИИ, КАДАСТРА И КАРТОГРАФИИ

Действителен: с 27.06.2023 по 19.09.2024

полное наименование должности

инициалы, фамилия

Земельный участок

вид объекта недвижимости

Лист № 132 раздела 4.2

Всего листов раздела 4.2: 1403

Всего разделов: 6

Всего листов выписки: 2072

11.06.2024г. № КУВИ-001/2024-157716606

Кадастровый номер:

47:23:0000000:79

Сведения о характерных точках границы части (частей) земельного участка

Учетный номер части: 47:23:0000000:79/457

Система координат МСК 47 зона 2

Номер точки	Координаты, м		Описание закрепления на местности	Средняя квадратичная погрешность определения координат характерных точек границ земельного участка, м
	X	Y		
1	2	3	4	5
1	349956.51	2226596.3	-	5
2	350138.5	2226537.37	-	5
3	350647.93	2226354.85	-	5
4	350676.16	2226380.73	-	5
5	350789.57	2226249.31	-	5
6	350911.37	2226100.59	-	5
7	350993.27	2225987.05	-	5
8	351004.55	2225971.43	-	5
9	351026.85	2225916.72	-	5
10	351050.66	2225843.35	-	5
11	351050.81	2225842.81	-	5
14	351116.27	2225507.47	-	5
12	351073.38	2225743.46	-	5
15	351135.5	2225247.42	-	5
13	351103.55	2225605.62	-	5
16	351157.65	2225089	-	5
17	351169.15	2225025.18	-	5
18	351192.03	2224962.2	-	5
19	351230.64	2224877.91	-	5
20	351301.91	2224737.92	-	5
21	351302.4	2224736.5	-	5
22	351312.57	2224704.75	-	5
26	351200.68	2224021.01	-	5
23	351379.81	2224513.04	-	5



ДОКУМЕНТ ПОДПИСАН
ЭЛЕКТРОННОЙ ПОДПИСЬЮ

Сертификат: 00ВВ056В7401СВ38D2В3576АСDС8425108

Владелец: ФЕДЕРАЛЬНАЯ СЛУЖБА ГОСУДАРСТВЕННОЙ

РЕГИСТРАЦИИ, КАДАСТРА И КАРТОГРАФИИ

Действителен: с 27.06.2023 по 19.09.2024

полное наименование должности

инициалы, фамилия

Земельный участок

вид объекта недвижимости

Лист № 133 раздела 4.2

Всего листов раздела 4.2: 1403

Всего разделов: 6

Всего листов выписки: 2072

11.06.2024г. № КУВИ-001/2024-157716606

Кадастровый номер:

47:23:0000000:79

1	2	3	4	5
24	351295.4	2224316.48	-	5
25	351246.22	2224148.95	-	5
27	351155.27	2223864.77	-	5
28	351123.5	2223695.71	-	5
29	351101.95	2223537.63	-	5
30	351088.76	2223438.79	-	5
31	351058.57	2223164.58	-	5
32	351045.7	2223047.42	-	5
33	351044.02	2223005.97	-	5
34	351042.19	2222958.31	-	5
35	351040.3	2222909.51	-	5
36	351043.92	2222749.46	-	5
38	351059.59	2222472.38	-	5
37	351046.67	2222585.84	-	5
39	351075.42	2222333.21	-	5
40	351116.19	2222016.34	-	5
41	351140.1	2221830.32	-	5
42	351149.1	2221754.5	-	5
43	351161.61	2221616.38	-	5
44	351175.58	2221427.08	-	5
45	351165.88	2221276.05	-	5
46	351158.1	2221209.29	-	5
47	351120.95	2221000.86	-	5
49	351083.89	2220764.38	-	5
48	351104.79	2220888.08	-	5
50	351071.18	2220677.54	-	5
51	351058.85	2220611.3	-	5
52	351041.49	2220514.38	-	5
54	351028.24	2220409.38	-	5



ДОКУМЕНТ ПОДПИСАН
ЭЛЕКТРОННОЙ ПОДПИСЬЮ

Сертификат: 00ВВ056В7401СВ38D2В3576АСDС8425108

Владелец: ФЕДЕРАЛЬНАЯ СЛУЖБА ГОСУДАРСТВЕННОЙ

РЕГИСТРАЦИИ, КАДАСТРА И КАРТОГРАФИИ

Действителен: с 27.06.2023 по 19.09.2024

полное наименование должности

инициалы, фамилия

Земельный участок

вид объекта недвижимости

Лист № 134 раздела 4.2

Всего листов раздела 4.2: 1403

Всего разделов: 6

Всего листов выписки: 2072

11.06.2024г. № КУВИ-001/2024-157716606

Кадастровый номер:

47:23:0000000:79

1	2	3	4	5
53	351032.69	2220444.83	-	5
55	351028.51	2220383.84	-	5
56	351029.04	2220312.9	-	5
57	351034.62	2220259.12	-	5
59	351007.01	2220087.99	-	5
58	351014.24	2220132.8	-	5
60	350975	2219889.41	-	5
61	350960.39	2219806.39	-	5
62	350937.8	2219779.13	-	5
63	350912.05	2219754.59	-	5
64	350806.13	2219707.22	-	5
66	350713.59	2219613.53	-	5
65	350791.03	2219659.24	-	5
67	350692.16	2219602.35	-	5
68	350522.1	2219529.28	-	5
69	350468.59	2219509.06	-	5
70	350300.82	2219457.71	-	5
71	350125.63	2219419.94	-	5
72	349942.46	2219383.55	-	5
73	349776.93	2219357.72	-	5
74	349678.61	2219342.35	-	5
75	349619.22	2219332.95	-	5
76	349612.3	2219331.91	-	5
79	349427.77	2219313.29	-	5
80	349308.98	2219317.97	-	5
78	349456.43	2219316.09	-	5
77	349599.37	2219329.99	-	5
84	348877.38	2219368.07	-	5
82	349062.37	2219336.28	-	5



ДОКУМЕНТ ПОДПИСАН
ЭЛЕКТРОННОЙ ПОДПИСЬЮ

Сертификат: 00ВВ056В7401СВ38D2В3576АСDC8425108

Владелец: ФЕДЕРАЛЬНАЯ СЛУЖБА ГОСУДАРСТВЕННОЙ

РЕГИСТРАЦИИ, КАДАСТРА И КАРТОГРАФИИ

Действителен: с 27.06.2023 по 19.09.2024

полное наименование должности

инициалы, фамилия

Земельный участок

вид объекта недвижимости

Лист № 135 раздела 4.2

Всего листов раздела 4.2: 1403

Всего разделов: 6

Всего листов выписки: 2072

11.06.2024г. № КУВИ-001/2024-157716606

Кадастровый номер:

47:23:0000000:79

1	2	3	4	5
83	348991.17	2219348.51	-	5
81	349197.66	2219326.83	-	5
85	348824.09	2219377.18	-	5
86	348712.42	2219405.05	-	5
87	348590.11	2219440.07	-	5
88	348558.12	2219449.22	-	5
89	348428.09	2219500.21	-	5
90	348287.57	2219559.47	-	5
91	348237.31	2219585.78	-	5
95	348141.57	2220361.96	-	5
93	348211.2	2220221.26	-	5
92	348277.35	2220108.74	-	5
94	348138.25	2220342.63	-	5
96	348120.36	2220377.98	-	5
97	348065.64	2220419.23	-	5
98	347726.33	2220058.5	-	5
99	347312.35	2220287.15	-	5
100	347398.39	2220993.29	-	5
101	347273.12	2221112.46	-	5
102	347200.41	2221166.25	-	5
103	346887.81	2221001.94	-	5
104	346692.07	2220904.76	-	5
105	346487.97	2220812.11	-	5
107	346340.15	2222034.2	-	5
106	346114.68	2220653.49	-	5
108	346443.65	2222039.79	-	5
109	346559.74	2223098.97	-	5
110	346670.84	2224173.12	-	5
111	346785.17	2225231.13	-	5



ДОКУМЕНТ ПОДПИСАН
ЭЛЕКТРОННОЙ ПОДПИСЬЮ

Сертификат: 00ВВ056В7401СВ38D2В3576АСDC8425108

Владелец: ФЕДЕРАЛЬНАЯ СЛУЖБА ГОСУДАРСТВЕННОЙ

РЕГИСТРАЦИИ, КАДАСТРА И КАРТОГРАФИИ

Действителен: с 27.06.2023 по 19.09.2024

полное наименование должности

инициалы, фамилия

Земельный участок				
вид объекта недвижимости				
Лист № 136 раздела 4.2		Всего листов раздела 4.2: 1403		Всего разделов: 6
11.06.2024г. № КУВИ-001/2024-157716606				
Кадастровый номер:			47:23:0000000:79	
1	2	3	4	5
112	346887.69	2226293.13	-	5
113	347976.33	2226394.5	-	5
114	349054.59	2226483.53	-	5
115	349441.9	2226524.77	-	5
1	349956.51	2226596.3	-	5

полное наименование должности		ДОКУМЕНТ ПОДПИСАН	инициалы, фамилия
		ЭЛЕКТРОННОЙ ПОДПИСЬЮ	
	Сертификат: 00ВВ056В7401СВ38D2В3576АСDС8425108 Владелец: ФЕДЕРАЛЬНАЯ СЛУЖБА ГОСУДАРСТВЕННОЙ РЕГИСТРАЦИИ, КАДАСТРА И КАРТОГРАФИИ Действителен: с 27.06.2023 по 19.09.2024		

Земельный участок			
вид объекта недвижимости			
Лист № 137 раздела 4.2	Всего листов раздела 4.2: 1403	Всего разделов: 6	Всего листов выписки: 2072

11.06.2024г. № КУВИ-001/2024-157716606

Кадастровый номер: 47:23:0000000:79

Сведения о характерных точках границы части (частей) земельного участка			
Учетный номер части: 47:23:0000000:79/458			
Система координат МСК 47 зона 2			

Номер точки	Координаты, м		Описание закрепления на местности	Средняя квадратичная погрешность определения координат характерных точек границ земельного участка, м
	X	Y		
1	2	3	4	5
1	348232.7	2219564.04	-	5
2	348283.1	2219537.69	-	5
3	348419.77	2219479.86	-	5
4	348535.86	2219434.32	-	5
5	348551.09	2219428.36	-	5
6	348647.92	2219400.63	-	5
8	348639.73	2219131.46	-	5
9	348439.45	2219157.96	-	5
1	348232.7	2219564.04	-	5
7	348701.1	2219385.4	-	5
10	348191.55	2219195.8	-	5



ДОКУМЕНТ ПОДПИСАН
ЭЛЕКТРОННОЙ ПОДПИСЬЮ

Сертификат: 00ВВ056В7401СВ38D2В3576АСDС8425108

Владелец: ФЕДЕРАЛЬНАЯ СЛУЖБА ГОСУДАРСТВЕННОЙ

РЕГИСТРАЦИИ, КАДАСТРА И КАРТОГРАФИИ

Действителен: с 27.06.2023 по 19.09.2024

полное наименование должности

инициалы, фамилия

Земельный участок			
вид объекта недвижимости			
Лист № 138 раздела 4.2	Всего листов раздела 4.2: 1403	Всего разделов: 6	Всего листов выписки: 2072

11.06.2024г. № КУВИ-001/2024-157716606

Кадастровый номер: 47:23:0000000:79

Сведения о характерных точках границы части (частей) земельного участка				
Учетный номер части: 47:23:0000000:79/459				
Система координат МСК 47 зона 2				
Номер точки	Координаты, м		Описание закрепления на местности	Средняя квадратичная погрешность определения координат характерных точек границ земельного участка, м
	X	Y		
1	2	3	4	5
1	351333.88	2224710.45	-	5
2	351418.39	2224670.02	-	5
3	351451.17	2224658.99	-	5
4	351392.55	2224542.85	-	5
1	351333.88	2224710.45	-	5



ДОКУМЕНТ ПОДПИСАН
ЭЛЕКТРОННОЙ ПОДПИСЬЮ

Сертификат: 00BV056B7401CB38D2B3576ACDC8425108

Владелец: ФЕДЕРАЛЬНАЯ СЛУЖБА ГОСУДАРСТВЕННОЙ

РЕГИСТРАЦИИ, КАДАСТРА И КАРТОГРАФИИ

Действителен: с 27.06.2023 по 19.09.2024

полное наименование должности

инициалы, фамилия

Земельный участок

вид объекта недвижимости

Лист № 139 раздела 4.2

Всего листов раздела 4.2: 1403

Всего разделов: 6

Всего листов выписки: 2072

11.06.2024г. № КУВИ-001/2024-157716606

Кадастровый номер:

47:23:0000000:79

Сведения о характерных точках границы части (частей) земельного участка

Учетный номер части: 47:23:0000000:79/460

Система координат МСК 47 зона 2

Номер точки	Координаты, м		Описание закрепления на местности	Средняя квадратичная погрешность определения координат характерных точек границ земельного участка, м
	X	Y		
1	2	3	4	5
1	350817.49	2217576.75	-	-
2	350842.55	2217658.36	-	-
3	350960.55	2218040.91	-	-
4	351064.52	2218426.46	-	-
5	350580.11	2218588.75	-	-
6	350500.45	2218615.42	-	-
7	350482.01	2218677.02	-	-
8	350472.96	2218676.42	-	-
10	350476.7	2218694.75	-	-
9	350469.16	2218692.86	-	-
11	350476.34	2218695.97	-	-
12	350475.84	2218695.85	-	-
14	350469.32	2218714.23	-	-
15	350469.89	2218714.42	-	-
18	350063.81	2218823.39	-	-
17	350265.02	2218797.57	-	-
13	350470.48	2218713.76	-	-
19	349936.17	2218802.58	-	-
16	350302.7	2218782.31	-	-
20	349415.42	2218720.38	-	-
22	348973.37	2218645.73	-	-
21	349133.07	2218674.19	-	-
23	348699.42	2218590.18	-	-
24	348626.31	2218295.6	-	-



ДОКУМЕНТ ПОДПИСАН
ЭЛЕКТРОННОЙ ПОДПИСЬЮ

Сертификат: 00ВВ056В7401СВ38D2В3576АСDС8425108

Владелец: ФЕДЕРАЛЬНАЯ СЛУЖБА ГОСУДАРСТВЕННОЙ

РЕГИСТРАЦИИ, КАДАСТРА И КАРТОГРАФИИ

Действителен: с 27.06.2023 по 19.09.2024

полное наименование должности

инициалы, фамилия

Земельный участок				
вид объекта недвижимости				
Лист № 140 раздела 4.2		Всего листов раздела 4.2: 1403		Всего разделов: 6
Всего листов выписки: 2072				
11.06.2024г. № КУВИ-001/2024-157716606				
Кадастровый номер:			47:23:0000000:79	
1	2	3	4	5
25	348670.79	2218287.79	-	-
26	348792.77	2218266.65	-	-
27	348913.01	2218235	-	-
28	349030.32	2218198.29	-	-
29	349096.31	2218174.64	-	-
30	349344.96	2218079.44	-	-
31	349577.72	2217996.35	-	-
32	349813.2	2217912.38	-	-
33	350056.1	2217831.39	-	-
34	350183.96	2217781.82	-	-
37	350626.95	2217626.85	-	-
35	350332.68	2217730.64	-	-
38	350645.21	2217623.09	-	-
36	350562.31	2217651.81	-	-
39	350728.83	2217599.57	-	-
1	350817.49	2217576.75	-	-



ДОКУМЕНТ ПОДПИСАН
ЭЛЕКТРОННОЙ ПОДПИСЬЮ

Сертификат: 00ВВ056В7401СВ38D2В3576АСDС8425108

Владелец: ФЕДЕРАЛЬНАЯ СЛУЖБА ГОСУДАРСТВЕННОЙ

РЕГИСТРАЦИИ, КАДАСТРА И КАРТОГРАФИИ

Действителен: с 27.06.2023 по 19.09.2024

полное наименование должности

инициалы, фамилия

Земельный участок

вид объекта недвижимости

Лист № 141 раздела 4.2

Всего листов раздела 4.2: 1403

Всего разделов: 6

Всего листов выписки: 2072

11.06.2024г. № КУВИ-001/2024-157716606

Кадастровый номер:

47:23:0000000:79

Сведения о характерных точках границы части (частей) земельного участка

Учетный номер части: 47:23:0000000:79/461

Система координат МСК 47 зона 2

Номер точки	Координаты, м		Описание закрепления на местности	Средняя квадратичная погрешность определения координат характерных точек границ земельного участка, м
	X	Y		
1	2	3	4	5
1	350273.88	2235688.04	-	5
2	350344.97	2235576.05	-	5
3	350545.83	2235259.46	-	5
4	351607.38	2234845.18	-	5
5	352307.09	2234384.09	-	5
6	353113.75	2233918.51	-	5
7	354416.57	2233061.91	-	5
8	355497.54	2232351.18	-	5
10	356995.23	2231981.83	-	5
9	355899.72	2232086.73	-	5
11	358316.32	2231854.25	-	5
12	358547.84	2231458.79	-	5
13	359057.04	2231155.34	-	5
14	359478.81	2230904.15	-	5
15	359545.78	2230878.69	-	5
16	359718.19	2230813.16	-	5
17	359718.68	2230886.89	-	5
18	359719.64	2231026.82	-	5
19	359707.12	2231065.76	-	5
20	359674.91	2231165.98	-	5
21	359772.06	2231282.37	-	5
24	359889.89	2231640.15	-	5
23	359838.88	2231562.58	-	5
22	359755.97	2231436.51	-	5



ДОКУМЕНТ ПОДПИСАН
ЭЛЕКТРОННОЙ ПОДПИСЬЮ

Сертификат: 00ВВ056В7401СВ38D2В3576АСDС8425108

Владелец: ФЕДЕРАЛЬНАЯ СЛУЖБА ГОСУДАРСТВЕННОЙ

РЕГИСТРАЦИИ, КАДАСТРА И КАРТОГРАФИИ

Действителен: с 27.06.2023 по 19.09.2024

полное наименование должности

инициалы, фамилия

Земельный участок

вид объекта недвижимости

Лист № 142 раздела 4.2

Всего листов раздела 4.2: 1403

Всего разделов: 6

Всего листов выписки: 2072

11.06.2024г. № КУВИ-001/2024-157716606

Кадастровый номер:

47:23:0000000:79

1	2	3	4	5
25	359905.02	2231795.81	-	5
26	359908.37	2231830.37	-	5
28	360012.75	2232111.84	-	5
27	359826.58	2231971.56	-	5
29	360186.69	2232242.89	-	5
30	360363.11	2232375.82	-	5
31	360711.1	2231366.19	-	5
32	360853.84	2230946.75	-	5
33	361054.82	2230253.43	-	5
34	361425.14	2229032.26	-	5
35	361330.15	2228240.77	-	5
36	360971.26	2228258.41	-	5
37	359843.51	2228313.92	-	5
39	359779.49	2228187	-	5
38	359800.35	2228316.05	-	5
40	359770.87	2228133.77	-	5
41	359815.47	2227739.12	-	5
42	359714.61	2227771.02	-	5
44	358160.64	2228166.73	-	5
43	358486.23	2228083.89	-	5
45	358060.03	2227975.46	-	5
46	357095.11	2228311.31	-	5
47	356144.41	2228641.48	-	5
50	355520.33	2227358.49	-	5
48	355972.15	2227894.62	-	5
49	355843.93	2227338.36	-	5
51	355450.56	2227232.64	-	5
52	354596.74	2227585.62	-	5
53	353883.66	2227881.73	-	5



ДОКУМЕНТ ПОДПИСАН
ЭЛЕКТРОННОЙ ПОДПИСЬЮ

Сертификат: 00ВВ056В7401СВ38D2В3576АСDC8425108

Владелец: ФЕДЕРАЛЬНАЯ СЛУЖБА ГОСУДАРСТВЕННОЙ

РЕГИСТРАЦИИ, КАДАСТРА И КАРТОГРАФИИ

Действителен: с 27.06.2023 по 19.09.2024

полное наименование должности

инициалы, фамилия

Земельный участок

вид объекта недвижимости

Лист № 143 раздела 4.2

Всего листов раздела 4.2: 1403

Всего разделов: 6

Всего листов выписки: 2072

11.06.2024г. № КУВИ-001/2024-157716606

Кадастровый номер:

47:23:0000000:79

1	2	3	4	5
54	354072.21	2228147.52	-	5
55	354839.22	2228835.62	-	5
56	354929.29	2229294.91	-	5
57	353560.78	2228988.99	-	5
58	351378.38	2229491.46	-	5
59	351352.3	2229258.49	-	5
60	349094.56	2229746.62	-	5
62	349177.75	2229290.19	-	5
61	349181.89	2229330.97	-	5
65	348368.49	2228153.85	-	5
64	348376.23	2229110.3	-	5
63	348940.2	2229234.78	-	5
66	348156.93	2228115.29	-	5
67	348052.58	2228094.44	-	5
68	347915.87	2228068.12	-	5
69	347764.72	2228040.95	-	5
70	347666.42	2228023.46	-	5
71	347521.52	2227996.52	-	5
72	347371.18	2227970.36	-	5
73	347225.22	2227943.56	-	5
74	347072.36	2227915.47	-	5
75	346924.54	2227887.65	-	5
78	346597.46	2227828.85	-	5
79	346547.36	2227834.5	-	5
76	346775.05	2227859.22	-	5
77	346634.66	2227832.66	-	5
80	346513.99	2227839.1	-	5
81	346459.19	2227853.51	-	5
83	346220.4	2227931.83	-	5



ДОКУМЕНТ ПОДПИСАН
ЭЛЕКТРОННОЙ ПОДПИСЬЮ

Сертификат: 00ВВ056В7401СВ38D2В3576АСDC8425108

Владелец: ФЕДЕРАЛЬНАЯ СЛУЖБА ГОСУДАРСТВЕННОЙ

РЕГИСТРАЦИИ, КАДАСТРА И КАРТОГРАФИИ

Действителен: с 27.06.2023 по 19.09.2024

полное наименование должности

инициалы, фамилия

Земельный участок

вид объекта недвижимости

Лист № 144 раздела 4.2

Всего листов раздела 4.2: 1403

Всего разделов: 6

Всего листов выписки: 2072

11.06.2024г. № КУВИ-001/2024-157716606

Кадастровый номер:

47:23:0000000:79

1	2	3	4	5
82	346413.37	2227868.34	-	5
84	346071.84	2227980.44	-	5
85	346052.44	2227986.81	-	5
86	345451.46	2228872.84	-	5
87	344474.85	2228915.02	-	5
88	344194.6	2228695.7	-	5
89	343802.19	2228931.64	-	5
90	343817.98	2229351.38	-	5
91	343832.32	2229733.42	-	5
92	343272.63	2229923.17	-	5
93	343009.15	2230069.17	-	5
94	340536.8	2230180.14	-	5
95	344585.26	2232671.7	-	5
96	347007.91	2234115.14	-	5
97	347497.76	2234415.41	-	5
98	348805.62	2234946.1	-	5
99	349514.64	2235367.57	-	5
100	349919.91	2235589.34	-	5
1	350273.88	2235688.04	-	5



ДОКУМЕНТ ПОДПИСАН
ЭЛЕКТРОННОЙ ПОДПИСЬЮ

Сертификат: 00ВВ056В7401СВ38D2В3576АСDС8425108

Владелец: ФЕДЕРАЛЬНАЯ СЛУЖБА ГОСУДАРСТВЕННОЙ

РЕГИСТРАЦИИ, КАДАСТРА И КАРТОГРАФИИ

Действителен: с 27.06.2023 по 19.09.2024

полное наименование должности

инициалы, фамилия

Земельный участок

вид объекта недвижимости

Лист № 145 раздела 4.2

Всего листов раздела 4.2: 1403

Всего разделов: 6

Всего листов выписки: 2072

11.06.2024г. № КУВИ-001/2024-157716606

Кадастровый номер:

47:23:0000000:79

Сведения о характерных точках границы части (частей) земельного участка

Учетный номер части: 47:23:0000000:79/462

Система координат МСК 47 зона 2

Номер точки	Координаты, м		Описание закрепления на местности	Средняя квадратичная погрешность определения координат характерных точек границ земельного участка, м
	X	Y		
1	2	3	4	5
6	355325.03	2226738.08	-	5
1	353457.22	2227132.34	-	5
2	353736.26	2227070.7	-	5
5	355221.29	2226748.44	-	5
3	354593.45	2226874.82	-	5
4	354899.6	2226813.19	-	5
8	355653.03	2226489.93	-	5
7	355654.78	2226490.97	-	5
9	355501.43	2226447.93	-	5
10	355383.56	2226432.29	-	5
11	355319.21	2226438.59	-	5
12	355042.57	2226466.83	-	5
13	354647.14	2226512.09	-	5
14	354558.04	2226522.26	-	5
15	354169.35	2226567.03	-	5
16	354007.01	2226585.72	-	5
17	353848.74	2226603.95	-	5
18	353775.87	2226605.05	-	5
19	353648.71	2226611.62	-	5
21	353443.17	2226598.93	-	5
22	353570.81	2226668.89	-	5
20	353441.36	2226587.22	-	5
23	353656.75	2226785.73	-	5
1	353457.22	2227132.34	-	5



ДОКУМЕНТ ПОДПИСАН
ЭЛЕКТРОННОЙ ПОДПИСЬЮ

Сертификат: 00ВВ056В7401СВ38D2В3576АСDC8425108

Владелец: ФЕДЕРАЛЬНАЯ СЛУЖБА ГОСУДАРСТВЕННОЙ

РЕГИСТРАЦИИ, КАДАСТРА И КАРТОГРАФИИ

Действителен: с 27.06.2023 по 19.09.2024

полное наименование должности

инициалы, фамилия

Земельный участок

вид объекта недвижимости

Лист № 146 раздела 4.2

Всего листов раздела 4.2: 1403

Всего разделов: 6

Всего листов выписки: 2072

11.06.2024г. № КУВИ-001/2024-157716606

Кадастровый номер:

47:23:0000000:79

Сведения о характерных точках границы части (частей) земельного участка

Учетный номер части: 47:23:0000000:79/463

Система координат МСК 47 зона 2

Номер точки	Координаты, м		Описание закрепления на местности	Средняя квадратичная погрешность определения координат характерных точек границ земельного участка, м
	X	Y		
1	2	3	4	5
1	356165.4	2217201.59	-	-
2	356147.35	2217201.47	-	-
4	356160.82	2217246.36	-	-
3	356154.26	2217224.52	-	-
5	356171.04	2217280.74	-	-
6	356184.76	2217280.94	-	-
7	356184.88	2217272.58	-	-
8	356194.3	2217306.92	-	-
9	356192.62	2217306.9	-	-
10	356192.42	2217327.6	-	-
11	356200.02	2217327.74	-	-
12	356211.71	2217370.35	-	-
13	356199.02	2217371.31	-	-
14	356208.49	2217404.76	-	-
15	356221.14	2217404.72	-	-
16	356273.14	2217594.23	-	-
17	356266.27	2217594.32	-	-
18	356271.1	2217609.66	-	-
20	356283.79	2217633.04	-	-
19	356278.61	2217633.61	-	-
24	356910.55	2218041.54	-	-
22	356914.06	2217730.65	-	-
23	356914.1	2217843.79	-	-
21	356312.11	2217736.25	-	-



ДОКУМЕНТ ПОДПИСАН
ЭЛЕКТРОННОЙ ПОДПИСЬЮ

Сертификат: 00ВВ056В7401СВ38D2В3576АСDС8425108

Владелец: ФЕДЕРАЛЬНАЯ СЛУЖБА ГОСУДАРСТВЕННОЙ

РЕГИСТРАЦИИ, КАДАСТРА И КАРТОГРАФИИ

Действителен: с 27.06.2023 по 19.09.2024

полное наименование должности

инициалы, фамилия

Земельный участок

вид объекта недвижимости

Лист № 147 раздела 4.2

Всего листов раздела 4.2: 1403

Всего разделов: 6

Всего листов выписки: 2072

11.06.2024г. № КУВИ-001/2024-157716606

Кадастровый номер:

47:23:0000000:79

1	2	3	4	5
25	356909.59	2218141.34	-	-
28	356926.78	2218477.56	-	-
31	357105.54	2218478.59	-	-
26	356908.52	2218467	-	-
33	357161.79	2218623.93	-	-
36	357168.28	2219145.77	-	-
27	356915.77	2218476.54	-	-
29	356971.82	2218479	-	-
35	357161.8	2219134.68	-	-
38	357371.49	2219107.26	-	-
40	357551.4	2219067.08	-	-
30	357035.5	2218479.45	-	-
39	357443.95	2219091.41	-	-
34	357159.55	2218951.33	-	-
37	357186.05	2219148.54	-	-
32	357162.95	2218482.14	-	-
41	357662.05	2219042.43	-	-
46	356182.33	2222602.92	-	-
54	356226.61	2226269.46	-	-
78	353648.86	2226589.58	-	-
53	356658.61	2226235.69	-	-
89	352812.91	2226321.09	-	-
93	352403.36	2226004.13	-	-
96	352043.5	2225626.33	-	-
99	351718.3	2225121.48	-	-
101	351579.36	2224859.58	-	-
58	356134.7	2226391.73	-	-
47	356672.46	2223507	-	-
52	356638.08	2226089.07	-	-



ДОКУМЕНТ ПОДПИСАН
ЭЛЕКТРОННОЙ ПОДПИСЬЮ

Сертификат: 00ВВ056В7401СВ38D2В3576АСDС8425108

Владелец: ФЕДЕРАЛЬНАЯ СЛУЖБА ГОСУДАРСТВЕННОЙ

РЕГИСТРАЦИИ, КАДАСТРА И КАРТОГРАФИИ

Действителен: с 27.06.2023 по 19.09.2024

полное наименование должности

инициалы, фамилия

Земельный участок

вид объекта недвижимости

Лист № 148 раздела 4.2

Всего листов раздела 4.2: 1403

Всего разделов: 6

Всего листов выписки: 2072

11.06.2024г. № КУВИ-001/2024-157716606

Кадастровый номер:

47:23:0000000:79

1	2	3	4	5
60	356081.97	2226400.21	-	-
74	354553.41	2226500.97	-	-
59	356107.02	2226392.95	-	-
70	355597.85	2226449.07	-	-
81	353427.91	2226450.08	-	-
86	353255.14	2225924.3	-	-
80	353439.52	2226564.08	-	-
84	353544.08	2225926.42	-	-
91	352610.46	2226179.25	-	-
94	352241.34	2225849.93	-	-
56	356216.11	2226406.07	-	-
97	351897.61	2225426.7	-	-
43	357513.24	2219329.92	-	-
75	354114.61	2226551.31	-	-
50	357489.53	2225149.24	-	-
68	355673.22	2226475.95	-	-
42	357669.17	2219038.41	-	-
44	356399.66	2221572.18	-	-
55	356227.92	2226419.06	-	-
66	355907.57	2226580.66	-	-
76	353847.29	2226581.96	-	-
100	351660.52	2225015.47	-	-
45	355973.43	2222435.81	-	-
51	357565.33	2225294.92	-	-
62	355974.93	2226460.61	-	-
64	355933.19	2226514.6	-	-
95	352151.11	2225763.03	-	-
98	351805.43	2225277.8	-	-
65	355912.88	2226568.3	-	-



ДОКУМЕНТ ПОДПИСАН
ЭЛЕКТРОННОЙ ПОДПИСЬЮ

Сертификат: 00ВВ056В7401СВ38D2В3576АСDС8425108

Владелец: ФЕДЕРАЛЬНАЯ СЛУЖБА ГОСУДАРСТВЕННОЙ

РЕГИСТРАЦИИ, КАДАСТРА И КАРТОГРАФИИ

Действителен: с 27.06.2023 по 19.09.2024

полное наименование должности

инициалы, фамилия

Земельный участок

вид объекта недвижимости

Лист № 149 раздела 4.2

Всего листов раздела 4.2: 1403

Всего разделов: 6

Всего листов выписки: 2072

11.06.2024г. № КУВИ-001/2024-157716606

Кадастровый номер:

47:23:0000000:79

1	2	3	4	5
73	354973.82	2226452.55	-	-
79	353521.77	2226574.09	-	-
85	353339.41	2225834.32	-	-
49	357153.35	2224467.38	-	-
63	355951.22	2226482	-	-
67	355759.4	2226406.4	-	-
77	353775.23	2226583.06	-	-
82	353594.43	2226213.71	-	-
83	353556.8	2225991.29	-	-
61	356016.31	2226434.55	-	-
69	355661.79	2226469.63	-	-
71	355505.57	2226426.27	-	-
48	356997.69	2224150.63	-	-
72	355383.96	2226410.13	-	-
88	352855.65	2226350.7	-	-
92	352535.86	2226118.33	-	-
57	356189.22	2226396.18	-	-
87	353014.01	2226181.72	-	-
90	352688.96	2226234.7	-	-
102	351522.63	2224754.14	-	-
103	351473.53	2224654.44	-	-
104	351397.07	2224497.59	-	-
105	351316.1	2224308.98	-	-
106	351267.14	2224142.06	-	-
107	351221.63	2224014.22	-	-
108	351176.69	2223859.59	-	-
109	351143.65	2223683.76	-	-
110	351110.59	2223436.08	-	-
111	351082.19	2223162.05	-	-



ДОКУМЕНТ ПОДПИСАН
ЭЛЕКТРОННОЙ ПОДПИСЬЮ

Сертификат: 00ВВ056В7401СВ38Д2В3576АСДС8425108

Владелец: ФЕДЕРАЛЬНАЯ СЛУЖБА ГОСУДАРСТВЕННОЙ

РЕГИСТРАЦИИ, КАДАСТРА И КАРТОГРАФИИ

Действителен: с 27.06.2023 по 19.09.2024

полное наименование должности

инициалы, фамилия

Земельный участок

вид объекта недвижимости

Лист № 150 раздела 4.2

Всего листов раздела 4.2: 1403

Всего разделов: 6

Всего листов выписки: 2072

11.06.2024г. № КУВИ-001/2024-157716606

Кадастровый номер:

47:23:0000000:79

1	2	3	4	5
112	351067.65	2223045.71	-	-
113	351066.17	2223008.13	-	-
114	351062.31	2222909.31	-	-
116	351068.65	2222587.24	-	-
115	351065.94	2222748.62	-	-
117	351097.28	2222335.78	-	-
118	351138.06	2222018.73	-	-
119	351170.97	2221756.93	-	-
120	351183.55	2221618.16	-	-
121	351197.65	2221427.22	-	-
122	351187.79	2221274.02	-	-
124	351126.56	2220884.79	-	-
123	351179.88	2221206.02	-	-
125	351092.9	2220673.87	-	-
126	351080.58	2220607.86	-	-
127	351063.24	2220510.89	-	-
128	351050.25	2220408.07	-	-
129	351050.56	2220357.63	-	-
130	351055.66	2220389.75	-	-
131	351261.82	2220436.48	-	-
132	351286.54	2220491.39	-	-
133	352102.21	2221010.53	-	-
134	352142.37	2221392.57	-	-
135	352735.73	2221612.7	-	-
136	353444.59	2221027.37	-	-
137	353617.98	2220879.07	-	-
138	353444.86	2220635.36	-	-
139	353132.93	2220459.06	-	-
140	353217.86	2220147.37	-	-



ДОКУМЕНТ ПОДПИСАН
ЭЛЕКТРОННОЙ ПОДПИСЬЮ

Сертификат: 00ВВ056В7401СВ38Д2В3576АСDC8425108

Владелец: ФЕДЕРАЛЬНАЯ СЛУЖБА ГОСУДАРСТВЕННОЙ

РЕГИСТРАЦИИ, КАДАСТРА И КАРТОГРАФИИ

Действителен: с 27.06.2023 по 19.09.2024

полное наименование должности

инициалы, фамилия

Земельный участок

вид объекта недвижимости

Лист № 151 раздела 4.2

Всего листов раздела 4.2: 1403

Всего разделов: 6

Всего листов выписки: 2072

11.06.2024г. № КУВИ-001/2024-157716606

Кадастровый номер:

47:23:0000000:79

1	2	3	4	5
141	353245.93	2220147.25	-	-
143	353884.07	2219915.6	-	-
142	353375.1	2220146.73	-	-
145	353343.13	2219782.46	-	-
144	353643.69	2219760.89	-	-
146	353323.84	2219197.22	-	-
147	353103.4	2219226.17	-	-
148	352809.89	2219247.08	-	-
149	352462.28	2218593.83	-	-
150	352024.58	2218590.93	-	-
151	351801.27	2218642.26	-	-
152	351904.53	2218254.31	-	-
153	351949.3	2218086.21	-	-
154	351991.87	2217941.98	-	-
155	352087.44	2217627.3	-	-
156	352137.78	2217477.84	-	-
157	352238.56	2217447.14	-	-
158	352357.21	2217457.04	-	-
159	352498.89	2217441.45	-	-
160	352803.15	2217418.49	-	-
161	352980.22	2217404.19	-	-
162	353175.15	2217364.36	-	-
163	353310.85	2217354	-	-
164	353495.72	2217341	-	-
165	353601.36	2217334.81	-	-
166	353836.88	2217313.22	-	-
167	353973.99	2217302.73	-	-
168	354155.77	2217287.34	-	-
169	354334.95	2217272.73	-	-



ДОКУМЕНТ ПОДПИСАН
ЭЛЕКТРОННОЙ ПОДПИСЬЮ

Сертификат: 00ВВ056В7401СВ38Д2В3576АСДС8425108

Владелец: ФЕДЕРАЛЬНАЯ СЛУЖБА ГОСУДАРСТВЕННОЙ

РЕГИСТРАЦИИ, КАДАСТРА И КАРТОГРАФИИ

Действителен: с 27.06.2023 по 19.09.2024

полное наименование должности

инициалы, фамилия

Земельный участок

вид объекта недвижимости

Лист № 152 раздела 4.2

Всего листов раздела 4.2: 1403

Всего разделов: 6

Всего листов выписки: 2072

11.06.2024г. № КУВИ-001/2024-157716606

Кадастровый номер:

47:23:0000000:79

1	2	3	4	5
170	354477.37	2217261.32	-	-
171	354724.87	2217241	-	-
172	354979.85	2217219.17	-	-
173	355230.2	2217199.74	-	-
174	355479.06	2217179.39	-	-
175	355482.26	2217179.14	-	-
177	356080.23	2217129.46	-	-
176	355770.88	2217155.59	-	-
178	356180.3	2217124.82	-	-
179	356278.51	2217121.88	-	-
180	356403.08	2217123.01	-	-
181	356621.57	2217120.17	-	-
182	356621.35	2217142.84	-	-
183	356670.56	2217143.39	-	-
184	356670.71	2217125.29	-	-
185	356826.29	2217125.67	-	-
186	356986.53	2217129.19	-	-
187	357236.3	2217124.93	-	-
188	357460.77	2217126.02	-	-
189	357704.52	2217135.59	-	-
190	357962.97	2217134.91	-	-
191	358207.6	2217137.58	-	-
192	358263.5	2217137.54	-	-
194	358228.8	2217206.31	-	-
193	358238.42	2217206.01	-	-
195	357835.1	2217202.94	-	-
196	357591	2217201.8	-	-
197	357198.82	2217208.52	-	-
198	356833.31	2217199.24	-	-



ДОКУМЕНТ ПОДПИСАН
ЭЛЕКТРОННОЙ ПОДПИСЬЮ

Сертификат: 00ВВ056В7401СВ38Д2В3576АСДС8425108

Владелец: ФЕДЕРАЛЬНАЯ СЛУЖБА ГОСУДАРСТВЕННОЙ

РЕГИСТРАЦИИ, КАДАСТРА И КАРТОГРАФИИ

Действителен: с 27.06.2023 по 19.09.2024

полное наименование должности

инициалы, фамилия

Земельный участок				
вид объекта недвижимости				
Лист № 153 раздела 4.2	Всего листов раздела 4.2: 1403		Всего разделов: 6	Всего листов выписки: 2072
11.06.2024г. № КУВИ-001/2024-157716606				
Кадастровый номер:			47:23:0000000:79	
1	2	3	4	5
199	356161.74	2217188.24	-	-
1	356165.4	2217201.59	-	-

полное наименование должности	 ДОКУМЕНТ ПОДПИСАН ЭЛЕКТРОННОЙ ПОДПИСЬЮ	инициалы, фамилия
	Сертификат: 00ВВ056В7401СВ38D2В3576АСDC8425108 Владелец: ФЕДЕРАЛЬНАЯ СЛУЖБА ГОСУДАРСТВЕННОЙ РЕГИСТРАЦИИ, КАДАСТРА И КАРТОГРАФИИ Действителен: с 27.06.2023 по 19.09.2024	

Земельный участок			
вид объекта недвижимости			
Лист № 154 раздела 4.2	Всего листов раздела 4.2: 1403	Всего разделов: 6	Всего листов выписки: 2072

11.06.2024г. № КУВИ-001/2024-157716606

Кадастровый номер: 47:23:0000000:79

Сведения о характерных точках границы части (частей) земельного участка			
Учетный номер части: 47:23:0000000:79/464			
Система координат МСК 47 зона 2			

Номер точки	Координаты, м		Описание закрепления на местности	Средняя квадратичная погрешность определения координат характерных точек границ земельного участка, м
	X	Y		
1	2	3	4	5
1	358793.3	2215575.17	-	5
2	359175.29	2214535.12	-	5
3	359558.41	2213501.14	-	5
4	359191.51	2213480.92	-	5
5	358941.75	2213416.41	-	5
6	358886.13	2213640.2	-	5
7	358873.57	2213802.58	-	5
9	358801.37	2214734.76	-	5
8	358827.49	2214398.59	-	5
10	358788.07	2214905.74	-	5
11	358777.91	2215038.65	-	5
12	358765.73	2215196.3	-	5
13	358758.7	2215246.05	-	5
14	358745.33	2215291.68	-	5
15	358714.91	2215373.14	-	5
16	358641.94	2215517.72	-	5
1	358793.3	2215575.17	-	5

полное наименование должности	 ДОКУМЕНТ ПОДПИСАН ЭЛЕКТРОННОЙ ПОДПИСЬЮ	инициалы, фамилия
	Сертификат: 00ВВ056В7401СВ38D2В3576АСDC8425108 Владелец: ФЕДЕРАЛЬНАЯ СЛУЖБА ГОСУДАРСТВЕННОЙ РЕГИСТРАЦИИ, КАДАСТРА И КАРТОГРАФИИ Действителен: с 27.06.2023 по 19.09.2024	

Земельный участок

вид объекта недвижимости

Лист № 155 раздела 4.2

Всего листов раздела 4.2: 1403

Всего разделов: 6

Всего листов выписки: 2072

11.06.2024г. № КУВИ-001/2024-157716606

Кадастровый номер:

47:23:0000000:79

Сведения о характерных точках границы части (частей) земельного участка

Учетный номер части: 47:23:0000000:79/465

Система координат МСК 47 зона 2

Номер точки	Координаты, м		Описание закрепления на местности	Средняя квадратичная погрешность определения координат характерных точек границ земельного участка, м
	X	Y		
1	2	3	4	5
1	350952.93	2216816.12	-	5
2	351005.1	2216813.37	-	5
3	351028.14	2216761.79	-	5
4	350958.01	2216764.27	-	5
5	350956.99	2216715.97	-	5
6	350892.38	2216717.89	-	5
7	350894.94	2216771.82	-	5
8	350902.18	2216792.94	-	5
1	350952.93	2216816.12	-	5
1	346643.12	2218474.29	-	5
2	346788.95	2218459.27	-	5
3	346872.58	2218450.48	-	5
4	347011.8	2218430.6	-	5
5	347026.96	2218429.49	-	5
6	347059.5	2217708.4	-	5
7	347552.46	2217724.88	-	5
8	348348.17	2217753.94	-	5
9	348422.43	2217909.28	-	5
10	348562.72	2218176.78	-	5
11	348598.83	2218173.62	-	5
12	348616.27	2218254.39	-	5
14	348782.27	2218224.04	-	5
13	348664.36	2218246.9	-	5
15	348900.35	2218193.93	-	5



ДОКУМЕНТ ПОДПИСАН
ЭЛЕКТРОННОЙ ПОДПИСЬЮ

Сертификат: 00ВВ056В7401СВ38D2В3576АСDС8425108

Владелец: ФЕДЕРАЛЬНАЯ СЛУЖБА ГОСУДАРСТВЕННОЙ

РЕГИСТРАЦИИ, КАДАСТРА И КАРТОГРАФИИ

Действителен: с 27.06.2023 по 19.09.2024

полное наименование должности

инициалы, фамилия

Земельный участок

вид объекта недвижимости

Лист № 156 раздела 4.2

Всего листов раздела 4.2: 1403

Всего разделов: 6

Всего листов выписки: 2072

11.06.2024г. № КУВИ-001/2024-157716606

Кадастровый номер:

47:23:0000000:79

1	2	3	4	5
16	349015.65	2218157.15	-	5
18	349333.2	2218046.5	-	5
17	349082.62	2218136.3	-	5
19	349566.08	2217963.78	-	5
20	349801.99	2217880.92	-	5
21	350041.44	2217790.23	-	5
22	350170.67	2217744.53	-	5
23	350318.79	2217691.64	-	5
24	350547.55	2217610.38	-	5
25	350630.68	2217578.66	-	5
26	350646.11	2217573.7	-	5
27	350716.38	2217555.08	-	5
28	350773.91	2217540.98	-	5
29	350737.13	2217514.47	-	5
30	350603.89	2217418.8	-	5
31	350089.69	2217378.49	-	5
32	350110.08	2217204.93	-	5
34	350683.39	2217071.11	-	5
33	350370	2217069.55	-	5
35	350989.41	2217170.55	-	5
36	351041.44	2217198.34	-	5
37	351047.41	2217179.77	-	5
38	351057.04	2217164.25	-	5
39	351064.68	2217146.79	-	5
40	351067.86	2217132.52	-	5
41	351066.05	2217117.43	-	5
42	351060.63	2217096.35	-	5
43	351055.27	2217069.81	-	5
44	351056.31	2217035.24	-	5



ДОКУМЕНТ ПОДПИСАН
ЭЛЕКТРОННОЙ ПОДПИСЬЮ

Сертификат: 00ВВ056В7401СВ38D2В3576АСDC8425108

Владелец: ФЕДЕРАЛЬНАЯ СЛУЖБА ГОСУДАРСТВЕННОЙ

РЕГИСТРАЦИИ, КАДАСТРА И КАРТОГРАФИИ

Действителен: с 27.06.2023 по 19.09.2024

полное наименование должности

инициалы, фамилия

Земельный участок

вид объекта недвижимости

Лист № 157 раздела 4.2

Всего листов раздела 4.2: 1403

Всего разделов: 6

Всего листов выписки: 2072

11.06.2024г. № КУВИ-001/2024-157716606

Кадастровый номер:

47:23:0000000:79

1	2	3	4	5
45	351053.77	2217009.28	-	5
46	351043.58	2216969.27	-	5
47	351030.07	2216916.31	-	5
49	351026.62	2216851.34	-	5
48	351024.04	2216883.68	-	5
50	351025.45	2216834.94	-	5
51	351032.53	2216822.66	-	5
52	351040.74	2216816.17	-	5
53	351051.69	2216809.91	-	5
54	351065.03	2216810.2	-	5
55	351081.8	2216809.92	-	5
56	351103.34	2216811.17	-	5
57	351140.11	2216809.15	-	5
58	351151.49	2216813.21	-	5
59	351175	2216836.71	-	5
60	351215.82	2216871.75	-	5
61	351194.78	2216739.46	-	5
62	351930.42	2216488.98	-	5
63	352169.58	2216119.21	-	5
64	352056.74	2215839.21	-	5
66	351750.45	2215825.11	-	5
65	351900.53	2215753.46	-	5
67	351643.52	2215742.1	-	5
68	351168.52	2215802.02	-	5
69	351075.29	2215952.01	-	5
70	350780.99	2215973.52	-	5
71	350188.08	2215768.96	-	5
72	350236.14	2215506.89	-	5
73	350575.72	2215593.22	-	5



ДОКУМЕНТ ПОДПИСАН
ЭЛЕКТРОННОЙ ПОДПИСЬЮ

Сертификат: 00ВВ056В7401СВ38D2В3576АСDС8425108

Владелец: ФЕДЕРАЛЬНАЯ СЛУЖБА ГОСУДАРСТВЕННОЙ

РЕГИСТРАЦИИ, КАДАСТРА И КАРТОГРАФИИ

Действителен: с 27.06.2023 по 19.09.2024

полное наименование должности

инициалы, фамилия

Земельный участок

вид объекта недвижимости

Лист № 158 раздела 4.2

Всего листов раздела 4.2: 1403

Всего разделов: 6

Всего листов выписки: 2072

11.06.2024г. № КУВИ-001/2024-157716606

Кадастровый номер:

47:23:0000000:79

1	2	3	4	5
74	350487.86	2214856.82	-	5
75	349414.31	2214810.74	-	5
76	349397.4	2214650.94	-	5
77	350451.33	2214539.49	-	5
78	351042.55	2214467.8	-	5
79	351033.28	2214070.34	-	5
80	351333.52	2214137.05	-	5
81	351288.12	2214073.85	-	5
82	351244.36	2214026.29	-	5
83	351199.59	2213981.64	-	5
84	351128.98	2213919.07	-	5
85	351093.07	2213892.5	-	5
86	351034.85	2213855.7	-	5
87	351023.12	2213848.95	-	5
89	350881.04	2213763.18	-	5
88	350961.91	2213814.29	-	5
90	350848.85	2213741.82	-	5
91	350804.68	2213715.09	-	5
93	350705.24	2213678.24	-	5
99	350518.01	2213588.73	-	5
114	350287.24	2213150.58	-	5
92	350774.65	2213700.62	-	5
100	350484.84	2213558.01	-	5
115	350292.22	2213118.91	-	5
103	350440.42	2213509.36	-	5
110	350309.45	2213240.78	-	5
116	350295.94	2213083.32	-	5
95	350634.31	2213661.23	-	5
105	350420.03	2213448.8	-	5



ДОКУМЕНТ ПОДПИСАН
ЭЛЕКТРОННОЙ ПОДПИСЬЮ

Сертификат: 00ВВ056В7401СВ38D2В3576АСDС8425108

Владелец: ФЕДЕРАЛЬНАЯ СЛУЖБА ГОСУДАРСТВЕННОЙ

РЕГИСТРАЦИИ, КАДАСТРА И КАРТОГРАФИИ

Действителен: с 27.06.2023 по 19.09.2024

полное наименование должности

инициалы, фамилия

Земельный участок

вид объекта недвижимости

Лист № 159 раздела 4.2

Всего листов раздела 4.2: 1403

Всего разделов: 6

Всего листов выписки: 2072

11.06.2024г. № КУВИ-001/2024-157716606

Кадастровый номер:

47:23:0000000:79

1	2	3	4	5
98	350562.97	2213628.14	-	5
111	350298.36	2213225.26	-	5
107	350422.17	2213377.46	-	5
97	350588.62	2213645.38	-	5
101	350471.7	2213545.77	-	5
106	350423.07	2213412.36	-	5
112	350288.58	2213204.23	-	5
108	350408.47	2213346.66	-	5
109	350353.79	2213286.9	-	5
94	350668.12	2213668.01	-	5
102	350452.3	2213522.73	-	5
104	350426.84	2213483.42	-	5
113	350286.61	2213183.53	-	5
96	350608.24	2213653.4	-	5
119	350037.84	2212609.19	-	5
134	348328.85	2212267.6	-	5
135	348181.01	2212201.73	-	5
136	348088.51	2211981.7	-	5
139	346583.69	2211471.21	-	5
147	348466.32	2211052.7	-	5
126	348929.3	2214695.34	-	5
137	347316.4	2211718.23	-	5
143	347041.54	2211191.51	-	5
146	348171.66	2210949.97	-	5
127	348601.06	2214702.75	-	5
130	348600.34	2213756.92	-	5
145	347379.49	2211172.34	-	5
120	349198.14	2212768.65	-	5
121	348653.68	2214227.82	-	5



ДОКУМЕНТ ПОДПИСАН
ЭЛЕКТРОННОЙ ПОДПИСЬЮ

Сертификат: 00ВВ056В7401СВ38D2В3576АСDC8425108

Владелец: ФЕДЕРАЛЬНАЯ СЛУЖБА ГОСУДАРСТВЕННОЙ

РЕГИСТРАЦИИ, КАДАСТРА И КАРТОГРАФИИ

Действителен: с 27.06.2023 по 19.09.2024

полное наименование должности

инициалы, фамилия

Земельный участок

вид объекта недвижимости

Лист № 160 раздела 4.2

Всего листов раздела 4.2: 1403

Всего разделов: 6

Всего листов выписки: 2072

11.06.2024г. № КУВИ-001/2024-157716606

Кадастровый номер:

47:23:0000000:79

1	2	3	4	5
123	349087.24	2214565.6	-	5
128	348562.1	2214576.78	-	5
129	348436.38	2214150.82	-	5
133	348325.2	2212457.72	-	5
149	349044.94	2210569.31	-	5
142	346697.42	2210769.86	-	5
122	348737.87	2214544.52	-	5
132	348319.46	2213264.14	-	5
144	347145.53	2211185.69	-	5
124	349158	2214677.54	-	5
138	347159.59	2211666.29	-	5
141	346365.25	2210754.66	-	5
117	350297.97	2213067.46	-	5
125	349115.99	2214680.82	-	5
131	348479.69	2213548.55	-	5
140	346385.7	2211488.97	-	5
118	350170.77	2213068.49	-	5
148	348848.63	2211266.82	-	5
150	348608.68	2210262.43	-	5
151	348579.38	2210211.82	-	5
153	348887.45	2210032.31	-	5
154	348581.4	2209518.21	-	5
152	348513.6	2210098.55	-	5
156	349518.7	2209353.62	-	5
157	350107.17	2209212.52	-	5
155	349238.41	2209456.86	-	5
158	350318.17	2209160.51	-	5
160	351121.89	2209216.28	-	5
159	350804.39	2209285.71	-	5



ДОКУМЕНТ ПОДПИСАН
ЭЛЕКТРОННОЙ ПОДПИСЬЮ

Сертификат: 00ВВ056В7401СВ38D2В3576АСDС8425108

Владелец: ФЕДЕРАЛЬНАЯ СЛУЖБА ГОСУДАРСТВЕННОЙ

РЕГИСТРАЦИИ, КАДАСТРА И КАРТОГРАФИИ

Действителен: с 27.06.2023 по 19.09.2024

полное наименование должности

инициалы, фамилия

Земельный участок

вид объекта недвижимости

Лист № 161 раздела 4.2

Всего листов раздела 4.2: 1403

Всего разделов: 6

Всего листов выписки: 2072

11.06.2024г. № КУВИ-001/2024-157716606

Кадастровый номер:

47:23:0000000:79

1	2	3	4	5
164	352308.75	2210215.77	-	5
163	352308.59	2210027.45	-	5
167	350890.87	2210706.33	-	5
168	350856.82	2210848.38	-	5
165	352040.89	2210217.31	-	5
169	350546.5	2210889.63	-	5
161	351430.84	2209589.08	-	5
166	351630.16	2210667.89	-	5
162	351789.95	2210022.47	-	5
171	349990.31	2210852.31	-	5
170	350547.44	2210849.91	-	5
172	349943.93	2210964.75	-	5
173	350131.89	2211395.54	-	5
174	350328.24	2211417.14	-	5
175	350265.12	2211561.54	-	5
176	349902.7	2211572.8	-	5
178	349635.16	2211861.56	-	5
177	349695.02	2211655.13	-	5
179	349825.39	2212154.57	-	5
181	350012.44	2212519.63	-	5
180	349881.05	2212290.11	-	5
183	350309.11	2213067.36	-	5
182	350261.85	2212630.26	-	5
186	350298.16	2213119.67	-	5
185	350301.93	2213083.88	-	5
184	350304.07	2213067.4	-	5
187	350295.3	2213138.51	-	5
189	350292.62	2213183.36	-	5
188	350293.22	2213151.1	-	5



ДОКУМЕНТ ПОДПИСАН
ЭЛЕКТРОННОЙ ПОДПИСЬЮ

Сертификат: 00ВВ056В7401СВ38D2В3576АСDC8425108

Владелец: ФЕДЕРАЛЬНАЯ СЛУЖБА ГОСУДАРСТВЕННОЙ

РЕГИСТРАЦИИ, КАДАСТРА И КАРТОГРАФИИ

Действителен: с 27.06.2023 по 19.09.2024

полное наименование должности

инициалы, фамилия

Земельный участок

вид объекта недвижимости

Лист № 162 раздела 4.2

Всего листов раздела 4.2: 1403

Всего разделов: 6

Всего листов выписки: 2072

11.06.2024г. № КУВИ-001/2024-157716606

Кадастровый номер:

47:23:0000000:79

1	2	3	4	5
190	350294.46	2213202.63	-	5
191	350303.56	2213222.24	-	5
192	350314.08	2213236.95	-	5
193	350358.31	2213282.94	-	5
194	350413.55	2213343.33	-	5
195	350428.13	2213376.13	-	5
198	350432.57	2213481.45	-	5
197	350426.08	2213448.47	-	5
196	350429.09	2213412.53	-	5
205	350610.16	2213647.71	-	5
206	350635.83	2213655.43	-	5
200	350456.8	2213518.73	-	5
203	350566.58	2213623.33	-	5
201	350476.03	2213541.59	-	5
204	350591.47	2213640.06	-	5
199	350445.38	2213505.91	-	5
202	350522.17	2213584.41	-	5
207	350669.46	2213662.17	-	5
208	350707.06	2213672.51	-	5
209	350776.87	2213695.03	-	5
210	350807.56	2213709.83	-	5
211	350852.12	2213736.78	-	5
212	350884.36	2213758.19	-	5
213	350964.98	2213809.14	-	5
214	351022.8	2213841.85	-	5
216	351096.42	2213887.53	-	5
215	351037.94	2213850.57	-	5
217	351132.76	2213914.42	-	5
218	351203.76	2213977.32	-	5



ДОКУМЕНТ ПОДПИСАН
ЭЛЕКТРОННОЙ ПОДПИСЬЮ

Сертификат: 00ВВ056В7401СВ38D2В3576АСDC8425108

Владелец: ФЕДЕРАЛЬНАЯ СЛУЖБА ГОСУДАРСТВЕННОЙ

РЕГИСТРАЦИИ, КАДАСТРА И КАРТОГРАФИИ

Действителен: с 27.06.2023 по 19.09.2024

полное наименование должности

инициалы, фамилия

Земельный участок

вид объекта недвижимости

Лист № 163 раздела 4.2

Всего листов раздела 4.2: 1403

Всего разделов: 6

Всего листов выписки: 2072

11.06.2024г. № КУВИ-001/2024-157716606

Кадастровый номер:

47:23:0000000:79

1	2	3	4	5
219	351248.65	2214022.08	-	5
220	351292.75	2214070.04	-	5
221	351342.21	2214138.97	-	5
222	351734.24	2214218.5	-	5
223	352238.98	2214388.83	-	5
224	352273.02	2214966.74	-	5
225	352303.76	2215276.75	-	5
226	352832.83	2215209.05	-	5
227	353097.38	2216128.24	-	5
231	354263.04	2215458.4	-	5
228	353253.97	2216056.15	-	5
230	353797.39	2215541.03	-	5
229	353297.98	2215470.35	-	5
232	354320.94	2215395.87	-	5
234	354401.08	2214755.3	-	5
235	354344.76	2214516.99	-	5
233	354255.29	2215190.27	-	5
237	354303.74	2214184.28	-	5
236	354316.65	2214290.33	-	5
238	354409.6	2213994.01	-	5
239	354574.01	2213962.71	-	5
240	354584.14	2214062.69	-	5
241	354627.14	2214502.64	-	5
243	354858.37	2214833.02	-	5
242	354740.71	2214503.92	-	5
244	354742.94	2215017.88	-	5
245	354790.71	2215204.42	-	5
246	355036.7	2215166.48	-	5
247	355195.29	2215457.61	-	5



ДОКУМЕНТ ПОДПИСАН
ЭЛЕКТРОННОЙ ПОДПИСЬЮ

Сертификат: 00ВВ056В7401СВ38D2В3576АСDС8425108

Владелец: ФЕДЕРАЛЬНАЯ СЛУЖБА ГОСУДАРСТВЕННОЙ

РЕГИСТРАЦИИ, КАДАСТРА И КАРТОГРАФИИ

Действителен: с 27.06.2023 по 19.09.2024

полное наименование должности

инициалы, фамилия

Земельный участок

вид объекта недвижимости

Лист № 164 раздела 4.2

Всего листов раздела 4.2: 1403

Всего разделов: 6

Всего листов выписки: 2072

11.06.2024г. № КУВИ-001/2024-157716606

Кадастровый номер:

47:23:0000000:79

1	2	3	4	5
249	355512.45	2215495.19	-	5
250	356211.84	2215684.81	-	5
248	355370.49	2215454.2	-	5
251	356575.29	2215697.93	-	5
252	356770.98	2215720.06	-	5
253	356984.72	2215652.92	-	5
254	357049.63	2215496.77	-	5
255	357478.82	2215406.69	-	5
257	357878.73	2215254.01	-	5
256	357735.89	2215190.95	-	5
259	357885.95	2215251.89	-	5
258	357883	2215255.45	-	5
260	358089.74	2215327.41	-	5
261	358231.14	2215377.64	-	5
262	358611.44	2215512.74	-	5
263	358617.72	2215509.35	-	5
264	358691.81	2215363.49	-	5
265	358721.6	2215283.77	-	5
266	358734.19	2215240.78	-	5
267	358740.86	2215193.61	-	5
268	358744.55	2215145.49	-	5
269	358757.79	2214975.58	-	5
271	358785.72	2214609.89	-	5
270	358766.33	2214856.63	-	5
272	358802.97	2214391.6	-	5
275	358861.34	2213636.18	-	5
273	358803.1	2214389.81	-	5
274	358849.45	2213790.04	-	5
276	358917.83	2213409.13	-	5



ДОКУМЕНТ ПОДПИСАН
ЭЛЕКТРОННОЙ ПОДПИСЬЮ

Сертификат: 00ВВ056В7401СВ38D2В3576АСDС8425108

Владелец: ФЕДЕРАЛЬНАЯ СЛУЖБА ГОСУДАРСТВЕННОЙ

РЕГИСТРАЦИИ, КАДАСТРА И КАРТОГРАФИИ

Действителен: с 27.06.2023 по 19.09.2024

полное наименование должности

инициалы, фамилия

Земельный участок

вид объекта недвижимости

Лист № 165 раздела 4.2

Всего листов раздела 4.2: 1403

Всего разделов: 6

Всего листов выписки: 2072

11.06.2024г. № КУВИ-001/2024-157716606

Кадастровый номер:

47:23:0000000:79

1	2	3	4	5
277	358591.12	2213309.92	-	5
278	357785.06	2213064.82	-	5
279	357794.05	2213054.44	-	5
280	357802.28	2213041.15	-	5
281	357806.87	2213023.9	-	5
282	357821.77	2212987.65	-	5
283	357847.11	2212988.11	-	5
284	357875.91	2212999.34	-	5
286	357908.37	2212991.12	-	5
287	357918.19	2212972.74	-	5
289	357920.9	2212916.64	-	5
285	357890.33	2213001.88	-	5
288	357924.37	2212949.32	-	5
290	357907.73	2212909.59	-	5
291	357894.15	2212908.42	-	5
292	357879.66	2212910.52	-	5
293	357859.96	2212921.6	-	5
294	357854.08	2212921.04	-	5
295	357842.67	2212915.97	-	5
296	357844.93	2212899.82	-	5
297	357856.2	2212879.17	-	5
298	357893.24	2212848.6	-	5
299	357909.45	2212831.34	-	5
300	357920.94	2212797.24	-	5
301	357921.34	2212773.21	-	5
302	357913.24	2212755.05	-	5
303	357898.34	2212740.82	-	5
304	357887.23	2212741.6	-	5
305	357873.25	2212750.88	-	5



ДОКУМЕНТ ПОДПИСАН
ЭЛЕКТРОННОЙ ПОДПИСЬЮ

Сертификат: 00ВВ056В7401СВ38D2В3576АСDС8425108

Владелец: ФЕДЕРАЛЬНАЯ СЛУЖБА ГОСУДАРСТВЕННОЙ

РЕГИСТРАЦИИ, КАДАСТРА И КАРТОГРАФИИ

Действителен: с 27.06.2023 по 19.09.2024

полное наименование должности

инициалы, фамилия

Земельный участок

вид объекта недвижимости

Лист № 166 раздела 4.2

Всего листов раздела 4.2: 1403

Всего разделов: 6

Всего листов выписки: 2072

11.06.2024г. № КУВИ-001/2024-157716606

Кадастровый номер:

47:23:0000000:79

1	2	3	4	5
306	357860.07	2212756.76	-	5
307	357852.49	2212752.57	-	5
308	357850.26	2212744.62	-	5
309	357857.05	2212724.76	-	5
310	357886.87	2212701.69	-	5
311	357897.7	2212690.19	-	5
312	357900.5	2212678.55	-	5
313	357891.81	2212658.56	-	5
314	357870.33	2212655.35	-	5
315	357859.94	2212647.26	-	5
317	357860.97	2212614.77	-	5
318	357860.03	2212591.16	-	5
319	357863.91	2212574.55	-	5
316	357857.42	2212633.55	-	5
320	357877.55	2212549.1	-	5
321	357896.57	2212521.11	-	5
322	357911.25	2212492.73	-	5
323	357900.64	2212463.86	-	5
325	357866.88	2212416.19	-	5
324	357880.26	2212436.52	-	5
326	357868.2	2212401.21	-	5
327	357880.34	2212385.84	-	5
328	357910.3	2212372.85	-	5
329	357916.49	2212376.04	-	5
330	357924.86	2212392.31	-	5
331	357929.18	2212403.98	-	5
332	357948.37	2212416.62	-	5
333	357970.43	2212413.69	-	5
334	357990.04	2212394.57	-	5



ДОКУМЕНТ ПОДПИСАН
ЭЛЕКТРОННОЙ ПОДПИСЬЮ

Сертификат: 00ВВ056В7401СВ38D2В3576АСDC8425108

Владелец: ФЕДЕРАЛЬНАЯ СЛУЖБА ГОСУДАРСТВЕННОЙ

РЕГИСТРАЦИИ, КАДАСТРА И КАРТОГРАФИИ

Действителен: с 27.06.2023 по 19.09.2024

полное наименование должности

инициалы, фамилия

Земельный участок

вид объекта недвижимости

Лист № 167 раздела 4.2

Всего листов раздела 4.2: 1403

Всего разделов: 6

Всего листов выписки: 2072

11.06.2024г. № КУВИ-001/2024-157716606

Кадастровый номер:

47:23:0000000:79

1	2	3	4	5
335	358010.91	2212371.46	-	5
336	358043.68	2212351.57	-	5
337	358056.34	2212331.95	-	5
338	358060.05	2212304.78	-	5
341	358112.66	2212267.78	-	5
346	358152.47	2212149.22	-	5
348	358177.31	2212113.47	-	5
339	358069	2212292.66	-	5
349	358193.89	2212119.78	-	5
340	358087.17	2212288.86	-	5
345	358143.65	2212172.25	-	5
344	358126.4	2212204.63	-	5
343	358124.43	2212229.8	-	5
347	358154.27	2212123.38	-	5
342	358120.36	2212253.76	-	5
351	358235.01	2212147.57	-	5
350	358215.29	2212142.69	-	5
353	358279.06	2212141.26	-	5
352	358254.91	2212144.37	-	5
354	358317.05	2212107.38	-	5
355	358347.73	2212085.95	-	5
356	358376.66	2212074.84	-	5
357	358481.26	2212052.83	-	5
358	358515.56	2212052.24	-	5
359	358525.55	2212059.2	-	5
360	358533.95	2212092.42	-	5
361	358543.6	2212106.98	-	5
363	358618.9	2212116.17	-	5
362	358564.98	2212111.48	-	5



ДОКУМЕНТ ПОДПИСАН
ЭЛЕКТРОННОЙ ПОДПИСЬЮ

Сертификат: 00ВВ056В7401СВ38D2В3576АСDС8425108

Владелец: ФЕДЕРАЛЬНАЯ СЛУЖБА ГОСУДАРСТВЕННОЙ

РЕГИСТРАЦИИ, КАДАСТРА И КАРТОГРАФИИ

Действителен: с 27.06.2023 по 19.09.2024

полное наименование должности

инициалы, фамилия

Земельный участок

вид объекта недвижимости

Лист № 168 раздела 4.2

Всего листов раздела 4.2: 1403

Всего разделов: 6

Всего листов выписки: 2072

11.06.2024г. № КУВИ-001/2024-157716606

Кадастровый номер:

47:23:0000000:79

1	2	3	4	5
364	358669.25	2212107.75	-	5
365	358693.89	2212093.38	-	5
366	358704.96	2212068.46	-	5
367	358703.81	2212006.51	-	5
368	358679.71	2211888.12	-	5
369	358676.93	2211877.63	-	5
370	358666.33	2211864.01	-	5
371	358655.68	2211853.07	-	5
372	358639.63	2211838.62	-	5
373	358631.4	2211827.46	-	5
374	358630.64	2211808.76	-	5
375	358669.75	2211691.01	-	5
376	358680.6	2211673.14	-	5
377	358688.63	2211668.98	-	5
378	358707.86	2211670.93	-	5
380	358734.54	2211666.01	-	5
379	358723.56	2211672.52	-	5
381	358752.92	2211650.97	-	5
382	358790.33	2211644.56	-	5
384	358897.68	2211632.16	-	5
383	358818.22	2211638.1	-	5
385	358915.9	2211632.16	-	5
386	358929.08	2211624.46	-	5
388	358944.16	2211596.01	-	5
387	358932.7	2211618.11	-	5
389	358939.67	2211570.22	-	5
390	358924.99	2211543.85	-	5
391	358925.65	2211524.03	-	5
392	358937.29	2211514.28	-	5



ДОКУМЕНТ ПОДПИСАН
ЭЛЕКТРОННОЙ ПОДПИСЬЮ

Сертификат: 00ВВ056В7401СВ38D2В3576АСDС8425108

Владелец: ФЕДЕРАЛЬНАЯ СЛУЖБА ГОСУДАРСТВЕННОЙ

РЕГИСТРАЦИИ, КАДАСТРА И КАРТОГРАФИИ

Действителен: с 27.06.2023 по 19.09.2024

полное наименование должности

инициалы, фамилия

Земельный участок

вид объекта недвижимости

Лист № 169 раздела 4.2

Всего листов раздела 4.2: 1403

Всего разделов: 6

Всего листов выписки: 2072

11.06.2024г. № КУВИ-001/2024-157716606

Кадастровый номер:

47:23:0000000:79

1	2	3	4	5
393	358953.42	2211509.33	-	5
394	358971.11	2211501.12	-	5
395	358976.16	2211492.57	-	5
396	358978.41	2211480.78	-	5
397	358962.7	2211427.84	-	5
398	358956.54	2211340.36	-	5
399	358955.69	2211314.78	-	5
400	358945.67	2211291.97	-	5
401	358933.29	2211272.96	-	5
403	358897.39	2211232.7	-	5
402	358908.48	2211254.2	-	5
404	358891.72	2211226.18	-	5
405	358881.78	2211223.36	-	5
406	358846.84	2211209.58	-	5
407	358838.5	2211207.92	-	5
408	358836.28	2211209.03	-	5
409	358820.35	2211208.22	-	5
410	358803.05	2211192.69	-	5
411	358784.07	2211147.08	-	5
413	358767.89	2211130.58	-	5
412	358777.25	2211137.32	-	5
414	358722.95	2211121.82	-	5
415	358702.32	2211103.07	-	5
416	358663.78	2211053.16	-	5
417	358654.74	2211041.96	-	5
418	358628.8	2211008.22	-	5
419	358625	2210987.73	-	5
421	358629.65	2210910.73	-	5
420	358623.42	2210974.24	-	5



ДОКУМЕНТ ПОДПИСАН
ЭЛЕКТРОННОЙ ПОДПИСЬЮ

Сертификат: 00ВВ056В7401СВ38D2В3576АСDС8425108

Владелец: ФЕДЕРАЛЬНАЯ СЛУЖБА ГОСУДАРСТВЕННОЙ

РЕГИСТРАЦИИ, КАДАСТРА И КАРТОГРАФИИ

Действителен: с 27.06.2023 по 19.09.2024

полное наименование должности

инициалы, фамилия

Земельный участок

вид объекта недвижимости

Лист № 170 раздела 4.2

Всего листов раздела 4.2: 1403

Всего разделов: 6

Всего листов выписки: 2072

11.06.2024г. № КУВИ-001/2024-157716606

Кадастровый номер:

47:23:0000000:79

1	2	3	4	5
422	358631.56	2210886.42	-	5
424	358613.11	2210824.82	-	5
423	358623.01	2210861.18	-	5
425	358621.91	2210798.31	-	5
427	358667.98	2210715.13	-	5
426	358647.68	2210748.94	-	5
428	358674.99	2210682.75	-	5
429	358669.19	2210665.57	-	5
430	358653.31	2210652.25	-	5
431	358611.81	2210605.62	-	5
432	358575.51	2210569.12	-	5
433	358566.25	2210550.74	-	5
435	358576.33	2210501.84	-	5
434	358574.75	2210516.32	-	5
436	358572.72	2210491.13	-	5
437	358558.75	2210464.6	-	5
438	358539.75	2210400.83	-	5
439	358547.96	2210350.28	-	5
440	358546.04	2210326.85	-	5
441	358535.58	2210303.3	-	5
442	358506.48	2210259.29	-	5
443	358508.56	2210243.57	-	5
445	358535.84	2210201.81	-	5
444	358528.83	2210219.05	-	5
448	358457.63	2210125.77	-	5
446	358528.37	2210190.2	-	5
447	358497.43	2210174.27	-	5
449	358460.07	2210092.78	-	5
452	358498.81	2210046.11	-	5



ДОКУМЕНТ ПОДПИСАН
ЭЛЕКТРОННОЙ ПОДПИСЬЮ

Сертификат: 00ВВ056В7401СВ38D2В3576АСDС8425108

Владелец: ФЕДЕРАЛЬНАЯ СЛУЖБА ГОСУДАРСТВЕННОЙ

РЕГИСТРАЦИИ, КАДАСТРА И КАРТОГРАФИИ

Действителен: с 27.06.2023 по 19.09.2024

полное наименование должности

инициалы, фамилия

Земельный участок

вид объекта недвижимости

Лист № 171 раздела 4.2

Всего листов раздела 4.2: 1403

Всего разделов: 6

Всего листов выписки: 2072

11.06.2024г. № КУВИ-001/2024-157716606

Кадастровый номер:

47:23:0000000:79

1	2	3	4	5
450	358474.28	2210075.7	-	5
453	358494.2	2210013.17	-	5
451	358485.37	2210070.2	-	5
457	358396.39	2209954.67	-	5
456	358450.33	2209987.75	-	5
454	358480.55	2209990.1	-	5
455	358467.1	2209980.44	-	5
458	358376.12	2209932.2	-	5
459	358353.91	2209897.01	-	5
464	358329.53	2209817.9	-	5
463	358320.01	2209818.72	-	5
462	358312.79	2209831.67	-	5
460	358340.55	2209881.51	-	5
461	358315.94	2209848.92	-	5
465	358338.32	2209820.95	-	5
470	358381.87	2209816.37	-	5
466	358349	2209829.28	-	5
468	358377.63	2209835.74	-	5
469	358382.21	2209827.39	-	5
467	358366.12	2209836.09	-	5
472	358349.35	2209793.73	-	5
471	358376.93	2209809.22	-	5
474	358351.24	2209776.01	-	5
475	358387.15	2209763.1	-	5
473	358347.13	2209785.03	-	5
476	358394.07	2209755.93	-	5
477	358395.24	2209751	-	5
478	358390.21	2209745.38	-	5
480	358351.14	2209672.18	-	5



ДОКУМЕНТ ПОДПИСАН
ЭЛЕКТРОННОЙ ПОДПИСЬЮ

Сертификат: 00ВВ056В7401СВ38D2В3576АСDС8425108

Владелец: ФЕДЕРАЛЬНАЯ СЛУЖБА ГОСУДАРСТВЕННОЙ

РЕГИСТРАЦИИ, КАДАСТРА И КАРТОГРАФИИ

Действителен: с 27.06.2023 по 19.09.2024

полное наименование должности

инициалы, фамилия

Земельный участок

вид объекта недвижимости

Лист № 172 раздела 4.2

Всего листов раздела 4.2: 1403

Всего разделов: 6

Всего листов выписки: 2072

11.06.2024г. № КУВИ-001/2024-157716606

Кадастровый номер:

47:23:0000000:79

1	2	3	4	5
479	358368.25	2209694.52	-	5
481	358344.11	2209645.21	-	5
483	358336.95	2209549.4	-	5
482	358342.99	2209609.37	-	5
484	358326.69	2209531.99	-	5
485	358311.5	2209501.57	-	5
486	358295.19	2209455.79	-	5
487	358293.79	2209429.61	-	5
488	358297.67	2209394.58	-	5
489	358307.53	2209355.48	-	5
490	358315.13	2209332.86	-	5
491	358312.45	2209302.36	-	5
493	358278.07	2209247.29	-	5
492	358290.98	2209262.21	-	5
494	358249.96	2209241.22	-	5
495	358202.7	2209236.13	-	5
497	358088.95	2209223.97	-	5
496	358129.39	2209233.29	-	5
498	357962.85	2209197.79	-	5
499	357935.67	2209182.29	-	5
500	357920.82	2209176.3	-	5
503	357943.65	2209164.79	-	5
501	357923.38	2209168.84	-	5
502	357940.23	2209165.64	-	5
504	357975.02	2209131.07	-	5
505	357981.46	2209121.52	-	5
506	357981.99	2209100.06	-	5
507	357969.13	2209070.28	-	5
508	357926.77	2209039.45	-	5



ДОКУМЕНТ ПОДПИСАН
ЭЛЕКТРОННОЙ ПОДПИСЬЮ

Сертификат: 00ВВ056В7401СВ38D2В3576АСDC8425108

Владелец: ФЕДЕРАЛЬНАЯ СЛУЖБА ГОСУДАРСТВЕННОЙ

РЕГИСТРАЦИИ, КАДАСТРА И КАРТОГРАФИИ

Действителен: с 27.06.2023 по 19.09.2024

полное наименование должности

инициалы, фамилия

Земельный участок

вид объекта недвижимости

Лист № 173 раздела 4.2

Всего листов раздела 4.2: 1403

Всего разделов: 6

Всего листов выписки: 2072

11.06.2024г. № КУВИ-001/2024-157716606

Кадастровый номер:

47:23:0000000:79

1	2	3	4	5
509	357884.86	2209021.06	-	5
510	357862.79	2209011.68	-	5
511	357843.92	2209009.51	-	5
512	357828.56	2209012.45	-	5
513	357790.49	2209021.43	-	5
514	357783.04	2209022.99	-	5
516	357690.77	2209037.57	-	5
515	357700.97	2209036.75	-	5
517	357631.61	2209022.3	-	5
518	357617.48	2209016.05	-	5
519	357581.38	2209003.45	-	5
521	357515.75	2208985.35	-	5
525	357456.92	2208968.61	-	5
520	357554.82	2208993.35	-	5
522	357497.42	2208964.65	-	5
523	357485.66	2208956.24	-	5
524	357467.37	2208956.83	-	5
526	357449.37	2208985.64	-	5
527	357436.82	2209002.43	-	5
529	357405.54	2208985.92	-	5
531	357360.32	2208975.84	-	5
532	357345.25	2208964.82	-	5
530	357381.48	2208976.42	-	5
528	357419.78	2208997.95	-	5
533	357340.58	2208957.27	-	5
535	357312.92	2208939.24	-	5
536	357309.39	2208938.57	-	5
534	357327.47	2208944.58	-	5
540	357222.61	2208888.4	-	5



ДОКУМЕНТ ПОДПИСАН
ЭЛЕКТРОННОЙ ПОДПИСЬЮ

Сертификат: 00ВВ056В7401СВ38D2В3576АСDC8425108

Владелец: ФЕДЕРАЛЬНАЯ СЛУЖБА ГОСУДАРСТВЕННОЙ

РЕГИСТРАЦИИ, КАДАСТРА И КАРТОГРАФИИ

Действителен: с 27.06.2023 по 19.09.2024

полное наименование должности

инициалы, фамилия

Земельный участок

вид объекта недвижимости

Лист № 174 раздела 4.2

Всего листов раздела 4.2: 1403

Всего разделов: 6

Всего листов выписки: 2072

11.06.2024г. № КУВИ-001/2024-157716606

Кадастровый номер:

47:23:0000000:79

1	2	3	4	5
541	357193.26	2208822.6	-	5
543	357105.51	2208776.7	-	5
549	357254.48	2208210.25	-	5
538	357283.24	2208918.69	-	5
547	357074.85	2208707.58	-	5
545	357086.85	2208752.65	-	5
546	357069.49	2208734.46	-	5
542	357168.4	2208801.94	-	5
544	357097.19	2208763.92	-	5
548	357192.74	2208331.81	-	5
537	357303.37	2208930.42	-	5
539	357255.88	2208916	-	5
550	357394.44	2208006.48	-	5
551	357337.38	2207886.51	-	5
552	357321.13	2207843.31	-	5
553	356778.62	2207595.26	-	5
554	356585.28	2207629.88	-	5
555	356503.93	2207572.81	-	5
556	356363.1	2207456.15	-	5
557	356166.24	2207293.34	-	5
558	355914.19	2207212.21	-	5
559	355733.5	2207500.24	-	5
560	355626.45	2207536.92	-	5
561	355638.59	2207587.72	-	5
562	355660.11	2207685.93	-	5
563	355552.19	2207781.79	-	5
565	355283.08	2207802.83	-	5
564	355464.04	2207715.41	-	5
566	355332.39	2208007.05	-	5



ДОКУМЕНТ ПОДПИСАН
ЭЛЕКТРОННОЙ ПОДПИСЬЮ

Сертификат: 00ВВ056В7401СВ38D2В3576АСDC8425108

Владелец: ФЕДЕРАЛЬНАЯ СЛУЖБА ГОСУДАРСТВЕННОЙ

РЕГИСТРАЦИИ, КАДАСТРА И КАРТОГРАФИИ

Действителен: с 27.06.2023 по 19.09.2024

полное наименование должности

инициалы, фамилия

Земельный участок

вид объекта недвижимости

Лист № 175 раздела 4.2

Всего листов раздела 4.2: 1403

Всего разделов: 6

Всего листов выписки: 2072

11.06.2024г. № КУВИ-001/2024-157716606

Кадастровый номер:

47:23:0000000:79

1	2	3	4	5
567	355031.68	2208135.92	-	5
568	354973.14	2208378.98	-	5
569	354332.31	2208504.95	-	5
570	353615.65	2208645.84	-	5
571	353369.41	2209011.68	-	5
572	353048.33	2209287.39	-	5
573	352469.14	2209406.86	-	5
575	351958.93	2209148.85	-	5
574	352153.48	2209475.74	-	5
576	351502.7	2209070.41	-	5
577	351012.89	2208501.55	-	5
578	350951.5	2208429.28	-	5
579	350560.6	2208519.79	-	5
580	350415.87	2207737.15	-	5
581	350609	2207601.6	-	5
582	350800.23	2207466.99	-	5
583	350892.93	2207402.42	-	5
585	351671.78	2206288.83	-	5
584	351287.66	2206380.83	-	5
586	352735.18	2206060.79	-	5
587	352681.9	2205828.08	-	5
588	352490.93	2205019.17	-	5
589	352242.4	2203945.61	-	5
590	351185.73	2204186.47	-	5
591	351169.88	2204190.07	-	5
592	350101.58	2204424.96	-	5
593	350083.22	2204428.99	-	5
595	348011.86	2204887.07	-	5
594	349076.17	2204651.52	-	5



ДОКУМЕНТ ПОДПИСАН
ЭЛЕКТРОННОЙ ПОДПИСЬЮ

Сертификат: 00ВВ056В7401СВ38D2В3576АСDС8425108

Владелец: ФЕДЕРАЛЬНАЯ СЛУЖБА ГОСУДАРСТВЕННОЙ

РЕГИСТРАЦИИ, КАДАСТРА И КАРТОГРАФИИ

Действителен: с 27.06.2023 по 19.09.2024

полное наименование должности

инициалы, фамилия

Земельный участок

вид объекта недвижимости

Лист № 176 раздела 4.2

Всего листов раздела 4.2: 1403

Всего разделов: 6

Всего листов выписки: 2072

11.06.2024г. № КУВИ-001/2024-157716606

Кадастровый номер:

47:23:0000000:79

1	2	3	4	5
596	346978.55	2205115.6	-	5
597	345937.71	2205345.81	-	5
598	344900.58	2205575.38	-	5
599	343865.29	2205804.53	-	5
600	344067.03	2206807.18	-	5
601	344292.95	2207858.48	-	5
602	344530.13	2208912.11	-	5
603	344765.03	2209948.85	-	5
604	344896.65	2210582.82	-	5
605	344695.06	2210644.45	-	5
606	344548.14	2210879.83	-	5
607	344462.4	2211098.18	-	5
608	344440.7	2211409.12	-	5
609	345044.81	2211443.89	-	5
610	345186.19	2212028.42	-	5
611	345192.43	2212058.02	-	5
612	345412.01	2213096.98	-	5
613	345647.34	2214158.18	-	5
614	345878.14	2215180.95	-	5
616	346355.55	2217270.38	-	5
615	346110.18	2216197.68	-	5
617	346639.27	2218458.18	-	5
1	346643.12	2218474.29	-	5



ДОКУМЕНТ ПОДПИСАН
ЭЛЕКТРОННОЙ ПОДПИСЬЮ

Сертификат: 00ВВ056В7401СВ38D2В3576АСDC8425108

Владелец: ФЕДЕРАЛЬНАЯ СЛУЖБА ГОСУДАРСТВЕННОЙ

РЕГИСТРАЦИИ, КАДАСТРА И КАРТОГРАФИИ

Действителен: с 27.06.2023 по 19.09.2024

полное наименование должности

инициалы, фамилия

Земельный участок

вид объекта недвижимости

Лист № 177 раздела 4.2

Всего листов раздела 4.2: 1403

Всего разделов: 6

Всего листов выписки: 2072

11.06.2024г. № КУВИ-001/2024-157716606

Кадастровый номер:

47:23:0000000:79

Сведения о характерных точках границы части (частей) земельного участка

Учетный номер части: 47:23:0000000:79/466

Система координат МСК 47 зона 2

Номер точки	Координаты, м		Описание закрепления на местности	Средняя квадратичная погрешность определения координат характерных точек границ земельного участка, м
	X	Y		
1	2	3	4	5
2	351463.66	2218311.78	-	5
1	351397.21	2218402.88	-	5
3	351943.85	2218048.41	-	5
4	351976.44	2217941.64	-	5
5	352073.46	2217622.34	-	5
6	352116.45	2217480.82	-	5
8	351950.77	2217513.69	-	5
7	351965.07	2217513.31	-	5
9	351930.07	2217500.61	-	5
10	351894.07	2217482.14	-	5
11	351879.26	2217474.54	-	5
12	351853.48	2217472.78	-	5
13	351805.29	2217478.63	-	5
14	351772.65	2217506.17	-	5
15	351756.21	2217521.08	-	5
16	351747.97	2217525.6	-	5
17	351726.9	2217535.13	-	5
18	351685.68	2217544.43	-	5
20	351620.49	2217518.2	-	5
19	351652.27	2217542.66	-	5
21	351572.36	2217516.74	-	5
22	351548.85	2217517.68	-	5
23	351524.83	2217670.35	-	5
24	351466.65	2217990.4	-	5



ДОКУМЕНТ ПОДПИСАН
ЭЛЕКТРОННОЙ ПОДПИСЬЮ

Сертификат: 00ВВ056В7401СВ38D2В3576АСDС8425108

Владелец: ФЕДЕРАЛЬНАЯ СЛУЖБА ГОСУДАРСТВЕННОЙ

РЕГИСТРАЦИИ, КАДАСТРА И КАРТОГРАФИИ

Действителен: с 27.06.2023 по 19.09.2024

полное наименование должности

инициалы, фамилия

Земельный участок				
вид объекта недвижимости				
Лист № 178 раздела 4.2		Всего листов раздела 4.2: 1403		Всего разделов: 6
11.06.2024г. № КУВИ-001/2024-157716606				
Кадастровый номер:			47:23:0000000:79	
1	2	3	4	5
1	351397.21	2218402.88	-	5

полное наименование должности	 ДОКУМЕНТ ПОДПИСАН ЭЛЕКТРОННОЙ ПОДПИСЬЮ	инициалы, фамилия
	Сертификат: 00ВВ056В7401СВ38D2В3576АСDС8425108 Владелец: ФЕДЕРАЛЬНАЯ СЛУЖБА ГОСУДАРСТВЕННОЙ РЕГИСТРАЦИИ, КАДАСТРА И КАРТОГРАФИИ Действителен: с 27.06.2023 по 19.09.2024	

Земельный участок			
вид объекта недвижимости			
Лист № 179 раздела 4.2	Всего листов раздела 4.2: 1403	Всего разделов: 6	Всего листов выписки: 2072

11.06.2024г. № КУВИ-001/2024-157716606

Кадастровый номер: 47:23:0000000:79

Сведения о характерных точках границы части (частей) земельного участка				
Учетный номер части: 47:23:0000000:79/467				
Система координат МСК 47 зона 2				
Номер точки	Координаты, м		Описание закрепления на местности	Средняя квадратичная погрешность определения координат характерных точек границ земельного участка, м
	X	Y		
1	2	3	4	5
1	370447.96	2206175.19	-	5
2	370416.47	2206127.68	-	5
3	370540.1	2206074.99	-	5
1	370447.96	2206175.19	-	5



ДОКУМЕНТ ПОДПИСАН
ЭЛЕКТРОННОЙ ПОДПИСЬЮ

Сертификат: 00BV056B7401CB38D2B3576ACDC8425108

Владелец: ФЕДЕРАЛЬНАЯ СЛУЖБА ГОСУДАРСТВЕННОЙ
РЕГИСТРАЦИИ, КАДАСТРА И КАРТОГРАФИИ
Действителен: с 27.06.2023 по 19.09.2024

полное наименование должности

инициалы, фамилия

Земельный участок

вид объекта недвижимости

Лист № 180 раздела 4.2

Всего листов раздела 4.2: 1403

Всего разделов: 6

Всего листов выписки: 2072

11.06.2024г. № КУВИ-001/2024-157716606

Кадастровый номер:

47:23:0000000:79

Сведения о характерных точках границы части (частей) земельного участка

Учетный номер части: 47:23:0000000:79/468

Система координат МСК 47 зона 2

Номер точки	Координаты, м		Описание закрепления на местности	Средняя квадратичная погрешность определения координат характерных точек границ земельного участка, м
	X	Y		
1	2	3	4	5
2	369052.49	2205075.45	-	5
1	369054.97	2205076.35	-	5
3	369051.59	2205077.94	-	5
4	369054.08	2205078.83	-	5
1	369054.97	2205076.35	-	5
1	368816.59	2204999.2	-	5
1	368816.59	2204999.2	-	5
2	368814.1	2204998.28	-	5
4	368815.67	2205001.68	-	5
3	368813.2	2205000.79	-	5
1	368361.26	2204851.06	-	5
4	368360.37	2204853.57	-	5
2	368358.78	2204850.17	-	5
3	368357.88	2204852.66	-	5
1	368361.26	2204851.06	-	5
2	368110.19	2204769.34	-	5
3	368109.3	2204771.83	-	5
1	368112.7	2204770.23	-	5
4	368111.79	2204772.74	-	5
1	368112.7	2204770.23	-	5
1	368588.8	2204925.22	-	5
3	368585.4	2204926.81	-	5
2	368586.29	2204924.3	-	5
4	368587.87	2204927.71	-	5



ДОКУМЕНТ ПОДПИСАН
ЭЛЕКТРОННОЙ ПОДПИСЬЮ

Сертификат: 00ВВ056В7401СВ38D2В3576АСDС8425108

Владелец: ФЕДЕРАЛЬНАЯ СЛУЖБА ГОСУДАРСТВЕННОЙ

РЕГИСТРАЦИИ, КАДАСТРА И КАРТОГРАФИИ

Действителен: с 27.06.2023 по 19.09.2024

полное наименование должности

инициалы, фамилия

Земельный участок

вид объекта недвижимости

Лист № 181 раздела 4.2

Всего листов раздела 4.2: 1403

Всего разделов: 6

Всего листов выписки: 2072

11.06.2024г. № КУВИ-001/2024-157716606

Кадастровый номер:

47:23:0000000:79

1	2	3	4	5
1	368588.8	2204925.22	-	5
1	367852.09	2204673.64	-	5
2	367849.46	2204673.45	-	5
3	367849.42	2204673.74	-	5
4	367848.9	2204673.72	-	5
5	367846.25	2204673.46	-	5
6	367846.02	2204676.11	-	5
7	367844.82	2204685.5	-	5
9	367848.38	2204686.65	-	5
8	367846.03	2204687.84	-	5
10	367850.91	2204687.51	-	5
11	367851.83	2204685.02	-	5
1	367852.09	2204673.64	-	5
12	367851.87	2204676.27	-	5
3	369304.72	2205165.44	-	5
4	369303.37	2205155.96	-	5
1	369299.87	2205169.75	-	5
2	369305.38	2205168.01	-	5
8	369296.72	2205155.65	-	5
9	369296.42	2205158.26	-	5
5	369301.46	2205154.15	-	5
10	369299.17	2205167.3	-	5
7	369299.36	2205155.93	-	5
6	369299.86	2205155.85	-	5
1	369299.87	2205169.75	-	5
1	368839.3	2205741.82	-	5
2	368844.06	2205713.99	-	5
3	368844.6	2205710.83	-	5
4	368837.22	2205683.14	-	5



ДОКУМЕНТ ПОДПИСАН
ЭЛЕКТРОННОЙ ПОДПИСЬЮ

Сертификат: 00ВВ056В7401СВ38D2В3576АСDC8425108

Владелец: ФЕДЕРАЛЬНАЯ СЛУЖБА ГОСУДАРСТВЕННОЙ

РЕГИСТРАЦИИ, КАДАСТРА И КАРТОГРАФИИ

Действителен: с 27.06.2023 по 19.09.2024

полное наименование должности

инициалы, фамилия

Земельный участок

вид объекта недвижимости

Лист № 182 раздела 4.2

Всего листов раздела 4.2: 1403

Всего разделов: 6

Всего листов выписки: 2072

11.06.2024г. № КУВИ-001/2024-157716606

Кадастровый номер:

47:23:0000000:79

1	2	3	4	5
5	368845.61	2205658.02	-	5
6	368846.79	2205609.14	-	5
8	368849.78	2205537.54	-	5
7	368847.66	2205583.19	-	5
9	368848.98	2205529.87	-	5
16	368770.56	2205439.88	-	5
11	368843.79	2205478.86	-	5
13	368800.41	2205443.18	-	5
15	368790.43	2205440.4	-	5
12	368842.58	2205467.02	-	5
10	368845.23	2205492.97	-	5
14	368795.75	2205440.57	-	5
18	368626.68	2205437.51	-	5
21	368514.4	2205513.03	-	5
19	368585.32	2205466.92	-	5
22	368503.9	2205520.16	-	5
17	368660.63	2205429.89	-	5
20	368538.04	2205496.09	-	5
23	368490.57	2205507.15	-	5
24	368475.77	2205492.72	-	5
27	368428.05	2205445.43	-	5
25	368461.25	2205478.33	-	5
28	368412.13	2205445.76	-	5
26	368430.56	2205447.93	-	5
30	368374.76	2205453.58	-	5
29	368384.2	2205448.76	-	5
31	368366.27	2205464.01	-	5
33	368345.55	2205499.9	-	5
32	368364.88	2205465.71	-	5



ДОКУМЕНТ ПОДПИСАН
ЭЛЕКТРОННОЙ ПОДПИСЬЮ

Сертификат: 00ВВ056В7401СВ38D2В3576АСDC8425108

Владелец: ФЕДЕРАЛЬНАЯ СЛУЖБА ГОСУДАРСТВЕННОЙ

РЕГИСТРАЦИИ, КАДАСТРА И КАРТОГРАФИИ

Действителен: с 27.06.2023 по 19.09.2024

полное наименование должности

инициалы, фамилия

Земельный участок

вид объекта недвижимости

Лист № 183 раздела 4.2

Всего листов раздела 4.2: 1403

Всего разделов: 6

Всего листов выписки: 2072

11.06.2024г. № КУВИ-001/2024-157716606

Кадастровый номер:

47:23:0000000:79

1	2	3	4	5
34	368339.07	2205512.23	-	5
36	368266.69	2205624.01	-	5
35	368313.31	2205561.15	-	5
37	368218.24	2205698.07	-	5
39	368269.45	2205782.24	-	5
38	368200.91	2205725.67	-	5
40	368314.29	2205718.46	-	5
41	368337.4	2205683.99	-	5
42	368346.07	2205683.01	-	5
43	368346.8	2205696.32	-	5
44	368383.35	2205684.96	-	5
46	368349.03	2205664.56	-	5
45	368382.63	2205657.85	-	5
48	368436.55	2205655.12	-	5
50	368508.86	2205638.31	-	5
49	368469.36	2205647.49	-	5
47	368359.51	2205646.02	-	5
53	368647	2205667.36	-	5
51	368548.34	2205662.18	-	5
52	368633.2	2205675.75	-	5
54	368674.65	2205627.47	-	5
55	368678.69	2205629.75	-	5
60	368731.15	2205640.66	-	5
62	368756.28	2205667.94	-	5
56	368681.27	2205625.26	-	5
59	368713.36	2205629.7	-	5
57	368688.44	2205615.39	-	5
58	368706.59	2205626.01	-	5
61	368747	2205652.82	-	5



ДОКУМЕНТ ПОДПИСАН
ЭЛЕКТРОННОЙ ПОДПИСЬЮ

Сертификат: 00ВВ056В7401СВ38D2В3576АСDС8425108

Владелец: ФЕДЕРАЛЬНАЯ СЛУЖБА ГОСУДАРСТВЕННОЙ

РЕГИСТРАЦИИ, КАДАСТРА И КАРТОГРАФИИ

Действителен: с 27.06.2023 по 19.09.2024

полное наименование должности

инициалы, фамилия

Земельный участок

вид объекта недвижимости

Лист № 184 раздела 4.2

Всего листов раздела 4.2: 1403

Всего разделов: 6

Всего листов выписки: 2072

11.06.2024г. № КУВИ-001/2024-157716606

Кадастровый номер:

47:23:0000000:79

1	2	3	4	5
63	368758.24	2205671.57	-	5
65	368780.64	2205717.4	-	5
67	368797.8	2205751.63	-	5
69	368841.29	2205793.5	-	5
66	368790.45	2205736.96	-	5
64	368772.36	2205700.55	-	5
68	368826.04	2205778.41	-	5
76	370392.92	2206257.07	-	5
78	370448.48	2206231.37	-	5
73	370332.66	2206261.54	-	5
75	370386.85	2206263.67	-	5
70	368863.01	2205821.74	-	5
77	370433.36	2206213.21	-	5
80	370471.07	2206272.31	-	5
72	369804.31	2206099.62	-	5
79	370468.16	2206263.81	-	5
71	369066.85	2205883.34	-	5
74	370370.18	2206269.92	-	5
96	370606.89	2206742.56	-	5
95	370599.71	2206712.86	-	5
84	370450.07	2206377.59	-	5
91	370547.69	2206651.01	-	5
92	370578	2206677.03	-	5
94	370593.78	2206698.11	-	5
90	370517.37	2206617.84	-	5
87	370452.74	2206488.19	-	5
89	370491.38	2206592.44	-	5
81	370471.21	2206281.52	-	5
85	370445.02	2206402.32	-	5



ДОКУМЕНТ ПОДПИСАН
ЭЛЕКТРОННОЙ ПОДПИСЬЮ

Сертификат: 00ВВ056В7401СВ38D2В3576АСDC8425108

Владелец: ФЕДЕРАЛЬНАЯ СЛУЖБА ГОСУДАРСТВЕННОЙ

РЕГИСТРАЦИИ, КАДАСТРА И КАРТОГРАФИИ

Действителен: с 27.06.2023 по 19.09.2024

полное наименование должности

инициалы, фамилия

Земельный участок

вид объекта недвижимости

Лист № 185 раздела 4.2

Всего листов раздела 4.2: 1403

Всего разделов: 6

Всего листов выписки: 2072

11.06.2024г. № КУВИ-001/2024-157716606

Кадастровый номер:

47:23:0000000:79

1	2	3	4	5
88	370474.54	2206545.89	-	5
82	370462.57	2206302.36	-	5
93	370586.2	2206686.86	-	5
83	370461.25	2206336.12	-	5
86	370446.35	2206468.53	-	5
101	370657.68	2206813.64	-	5
97	370611.6	2206757.09	-	5
99	370625.72	2206781.08	-	5
98	370621.42	2206777.18	-	5
100	370638.83	2206798.89	-	5
102	370670.79	2206821.21	-	5
103	370689.22	2206836.78	-	5
106	370714.01	2206895.69	-	5
105	370714.63	2206871.18	-	5
104	370708.69	2206857.45	-	5
112	370633.88	2206976.24	-	5
111	370646.03	2206974.17	-	5
116	370539.12	2206972.53	-	5
109	370673.23	2206954.62	-	5
115	370555.38	2206970.88	-	5
117	370536.89	2206973.27	-	5
108	370686.82	2206943.07	-	5
110	370659.63	2206966.97	-	5
113	370599.67	2206976.23	-	5
107	370699.38	2206926.19	-	5
114	370567.96	2206973.56	-	5
119	370530.72	2206916.28	-	5
123	370489.55	2206857.63	-	5
118	370540.92	2206948.05	-	5



ДОКУМЕНТ ПОДПИСАН
ЭЛЕКТРОННОЙ ПОДПИСЬЮ

Сертификат: 00ВВ056В7401СВ38D2В3576АСDС8425108

Владелец: ФЕДЕРАЛЬНАЯ СЛУЖБА ГОСУДАРСТВЕННОЙ

РЕГИСТРАЦИИ, КАДАСТРА И КАРТОГРАФИИ

Действителен: с 27.06.2023 по 19.09.2024

полное наименование должности

инициалы, фамилия

Земельный участок

вид объекта недвижимости

Лист № 186 раздела 4.2

Всего листов раздела 4.2: 1403

Всего разделов: 6

Всего листов выписки: 2072

11.06.2024г. № КУВИ-001/2024-157716606

Кадастровый номер:

47:23:0000000:79

1	2	3	4	5
121	370510.17	2206877.89	-	5
122	370501.38	2206864.55	-	5
120	370520.95	2206896.88	-	5
124	370467.76	2206856.58	-	5
125	370448.2	2206867.68	-	5
126	370424.65	2206892.4	-	5
127	370405.47	2206915.6	-	5
128	370392.66	2206937.4	-	5
129	370376.3	2206966.8	-	5
130	370348.87	2206999.14	-	5
131	370327.04	2207012.75	-	5
132	370313.52	2207016.26	-	5
133	370279.3	2207019.37	-	5
134	370258.84	2207017.55	-	5
136	370238.25	2206987.32	-	5
135	370240.68	2207007.26	-	5
137	370249.37	2206971.53	-	5
138	370267.08	2206958.97	-	5
139	370267.25	2206947.17	-	5
140	370262.4	2206938.06	-	5
141	370246.78	2206927.12	-	5
142	370212.13	2206916.02	-	5
143	370202.02	2206910.53	-	5
144	370197.86	2206900.43	-	5
145	370198.16	2206882.37	-	5
148	370275.36	2206815.46	-	5
146	370202.81	2206862.34	-	5
147	370234.9	2206832.31	-	5
149	370308.54	2206797.42	-	5



ДОКУМЕНТ ПОДПИСАН
ЭЛЕКТРОННОЙ ПОДПИСЬЮ

Сертификат: 00ВВ056В7401СВ38D2В3576АСDС8425108

Владелец: ФЕДЕРАЛЬНАЯ СЛУЖБА ГОСУДАРСТВЕННОЙ

РЕГИСТРАЦИИ, КАДАСТРА И КАРТОГРАФИИ

Действителен: с 27.06.2023 по 19.09.2024

полное наименование должности

инициалы, фамилия

Земельный участок

вид объекта недвижимости

Лист № 187 раздела 4.2

Всего листов раздела 4.2: 1403

Всего разделов: 6

Всего листов выписки: 2072

11.06.2024г. № КУВИ-001/2024-157716606

Кадастровый номер:

47:23:0000000:79

1	2	3	4	5
150	370322.12	2206786.63	-	5
151	370330.7	2206772.61	-	5
152	370326.08	2206753.62	-	5
153	370306.81	2206733.98	-	5
154	370253.46	2206702.36	-	5
155	370191.08	2206667.02	-	5
156	370057.4	2206611.03	-	5
157	370039.83	2206599.8	-	5
158	369973.98	2206536.63	-	5
159	369913.56	2206505.69	-	5
161	369818.47	2206495.97	-	5
162	369779.93	2206506.48	-	5
163	369754.14	2206524.46	-	5
164	369737.69	2206542.36	-	5
160	369863.73	2206498.09	-	5
165	369696.96	2206616.43	-	5
166	369690.25	2206644.62	-	5
167	369690.25	2206667.96	-	5
168	369688.41	2206720.24	-	5
170	369677.04	2206739	-	5
169	369684.34	2206734.83	-	5
171	369667.38	2206733.51	-	5
172	369654.38	2206719.34	-	5
173	369632.67	2206667.61	-	5
174	369627.38	2206663.27	-	5
176	369543.56	2206577.34	-	5
175	369560.32	2206606.2	-	5
177	369550.56	2206558.89	-	5
178	369572.74	2206537.89	-	5



ДОКУМЕНТ ПОДПИСАН
ЭЛЕКТРОННОЙ ПОДПИСЬЮ

Сертификат: 00ВВ056В7401СВ38D2В3576АСDС8425108

Владелец: ФЕДЕРАЛЬНАЯ СЛУЖБА ГОСУДАРСТВЕННОЙ

РЕГИСТРАЦИИ, КАДАСТРА И КАРТОГРАФИИ

Действителен: с 27.06.2023 по 19.09.2024

полное наименование должности

инициалы, фамилия

Земельный участок

вид объекта недвижимости

Лист № 188 раздела 4.2

Всего листов раздела 4.2: 1403

Всего разделов: 6

Всего листов выписки: 2072

11.06.2024г. № КУВИ-001/2024-157716606

Кадастровый номер:

47:23:0000000:79

1	2	3	4	5
180	369645.03	2206434.21	-	5
181	369642.2	2206411.87	-	5
179	369610.95	2206497.05	-	5
183	369602.39	2206364.95	-	5
182	369626.12	2206393	-	5
184	369588.21	2206343.51	-	5
185	369574.42	2206294.78	-	5
186	369562.58	2206283.24	-	5
187	369548.62	2206276.79	-	5
188	369531.09	2206275.76	-	5
189	369510.92	2206279.14	-	5
191	369449.03	2206286.09	-	5
197	369266.33	2206207.9	-	5
192	369423.47	2206283.05	-	5
198	369225.92	2206203.85	-	5
190	369481.36	2206283.32	-	5
194	369347.8	2206243.79	-	5
193	369402.18	2206278.02	-	5
196	369304.75	2206215.19	-	5
195	369333.25	2206231.36	-	5
199	369185.54	2206204.75	-	5
200	369076.88	2206216.4	-	5
201	369023.97	2206213.11	-	5
202	368963.3	2206197.5	-	5
203	368922.31	2206193.11	-	5
204	368888.44	2206185.61	-	5
205	368863.3	2206175.55	-	5
206	368829.1	2206149.68	-	5
207	368816.93	2206139.23	-	5



ДОКУМЕНТ ПОДПИСАН
ЭЛЕКТРОННОЙ ПОДПИСЬЮ

Сертификат: 00ВВ056В7401СВ38D2В3576АСDC8425108

Владелец: ФЕДЕРАЛЬНАЯ СЛУЖБА ГОСУДАРСТВЕННОЙ

РЕГИСТРАЦИИ, КАДАСТРА И КАРТОГРАФИИ

Действителен: с 27.06.2023 по 19.09.2024

полное наименование должности

инициалы, фамилия

Земельный участок

вид объекта недвижимости

Лист № 189 раздела 4.2

Всего листов раздела 4.2: 1403

Всего разделов: 6

Всего листов выписки: 2072

11.06.2024г. № КУВИ-001/2024-157716606

Кадастровый номер:

47:23:0000000:79

1	2	3	4	5
208	368811.64	2206125.59	-	5
209	368812.15	2206107.05	-	5
210	368824.19	2206091.64	-	5
211	368864.09	2206055.33	-	5
212	368888.97	2206008.58	-	5
213	368932.28	2205901.08	-	5
214	368933.71	2205878.43	-	5
216	368902.75	2205852.97	-	5
215	368920.76	2205861.47	-	5
219	368778.85	2205856.83	-	5
218	368820.27	2205861.95	-	5
217	368873.64	2205852.1	-	5
220	368761.17	2205845.45	-	5
221	368745.32	2205819.6	-	5
222	368732.2	2205775.03	-	5
223	368724.36	2205756.88	-	5
226	368665.46	2205685.59	-	5
224	368710.57	2205724.88	-	5
225	368689.32	2205699.87	-	5
227	368640.29	2205694.21	-	5
228	368603.98	2205721.14	-	5
230	368560.93	2205761.99	-	5
229	368588.09	2205732.91	-	5
231	368541.08	2205778.48	-	5
233	368535.48	2205764.44	-	5
232	368538.4	2205776.99	-	5
234	368542.78	2205733.88	-	5
235	368545.3	2205704.26	-	5
236	368544.81	2205702.25	-	5



ДОКУМЕНТ ПОДПИСАН
ЭЛЕКТРОННОЙ ПОДПИСЬЮ

Сертификат: 00ВВ056В7401СВ38D2В3576АСDC8425108

Владелец: ФЕДЕРАЛЬНАЯ СЛУЖБА ГОСУДАРСТВЕННОЙ

РЕГИСТРАЦИИ, КАДАСТРА И КАРТОГРАФИИ

Действителен: с 27.06.2023 по 19.09.2024

полное наименование должности

инициалы, фамилия

Земельный участок

вид объекта недвижимости

Лист № 190 раздела 4.2

Всего листов раздела 4.2: 1403

Всего разделов: 6

Всего листов выписки: 2072

11.06.2024г. № КУВИ-001/2024-157716606

Кадастровый номер:

47:23:0000000:79

1	2	3	4	5
237	368540.3	2205683.24	-	5
239	368516.98	2205663.4	-	5
238	368528.18	2205668.81	-	5
240	368501.5	2205665.84	-	5
241	368488.61	2205676.34	-	5
242	368484.32	2205683.52	-	5
243	368479.04	2205692.37	-	5
244	368470.98	2205705.46	-	5
245	368458.9	2205712.04	-	5
247	368350.04	2205725.16	-	5
246	368390.28	2205716.51	-	5
248	368321.96	2205753.65	-	5
249	368304.58	2205811.66	-	5
250	368295.6	2205830.75	-	5
251	368268.88	2205858.84	-	5
252	368234.36	2205895.09	-	5
253	368162.19	2205987.75	-	5
254	368116.13	2206080.06	-	5
255	368111.17	2206093.54	-	5
256	368103.98	2206098.55	-	5
257	368099.44	2206096.99	-	5
258	368087	2206082.93	-	5
259	368069.99	2206034.4	-	5
260	368039.96	2206003.77	-	5
262	367986.93	2205984.65	-	5
261	368009.33	2205985.77	-	5
263	367944.62	2206025.87	-	5
265	367881.88	2206090	-	5
264	367920.67	2206051.47	-	5



ДОКУМЕНТ ПОДПИСАН
ЭЛЕКТРОННОЙ ПОДПИСЬЮ

Сертификат: 00ВВ056В7401СВ38D2В3576АСDС8425108

Владелец: ФЕДЕРАЛЬНАЯ СЛУЖБА ГОСУДАРСТВЕННОЙ

РЕГИСТРАЦИИ, КАДАСТРА И КАРТОГРАФИИ

Действителен: с 27.06.2023 по 19.09.2024

полное наименование должности

инициалы, фамилия

Земельный участок

вид объекта недвижимости

Лист № 191 раздела 4.2

Всего листов раздела 4.2: 1403

Всего разделов: 6

Всего листов выписки: 2072

11.06.2024г. № КУВИ-001/2024-157716606

Кадастровый номер:

47:23:0000000:79

1	2	3	4	5
266	367800.85	2206137.08	-	5
267	367733.1	2206157.17	-	5
268	367683.96	2206160.99	-	5
269	367665.88	2206157.6	-	5
270	367662.51	2206149.14	-	5
271	367681.6	2206110.09	-	5
272	367734.42	2206039.05	-	5
273	367741.99	2206001.89	-	5
275	367720.78	2205963.51	-	5
274	367732.73	2205975.36	-	5
276	367703.88	2205953.89	-	5
277	367633.1	2205926.67	-	5
278	367561.45	2205897.07	-	5
279	367537.16	2205896.42	-	5
280	367435.83	2205915.28	-	5
281	367596.03	2205428.4	-	5
283	367840.99	2204685.94	-	5
282	367800.32	2204807.6	-	5
284	368086.68	2203945.29	-	5
285	368816.24	2204177.63	-	5
286	369552.24	2204413.86	-	5
287	369308.51	2205170.2	-	5
288	369968.04	2205370.58	-	5
289	370011.73	2205386.95	-	5
290	369999.38	2205449.88	-	5
291	369987.83	2205543.67	-	5
293	370005.82	2205810.98	-	5
292	369982.61	2205705.12	-	5
295	370024.33	2205899.24	-	5



ДОКУМЕНТ ПОДПИСАН
ЭЛЕКТРОННОЙ ПОДПИСЬЮ

Сертификат: 00ВВ056В7401СВ38D2В3576АСDС8425108

Владелец: ФЕДЕРАЛЬНАЯ СЛУЖБА ГОСУДАРСТВЕННОЙ

РЕГИСТРАЦИИ, КАДАСТРА И КАРТОГРАФИИ

Действителен: с 27.06.2023 по 19.09.2024

полное наименование должности

инициалы, фамилия

Земельный участок

вид объекта недвижимости

Лист № 192 раздела 4.2

Всего листов раздела 4.2: 1403

Всего разделов: 6

Всего листов выписки: 2072

11.06.2024г. № КУВИ-001/2024-157716606

Кадастровый номер:

47:23:0000000:79

1	2	3	4	5
294	370009.87	2205867.69	-	5
296	370037.34	2205916.02	-	5
297	370118.67	2205983.11	-	5
298	370156.88	2206012.42	-	5
299	370187.28	2206045.4	-	5
300	370199.72	2206062.2	-	5
301	370232.72	2206096.05	-	5
302	370249.5	2206109.07	-	5
304	370283.37	2206121.01	-	5
305	370324.06	2206122.36	-	5
303	370271.93	2206118.09	-	5
306	370379.62	2206139.89	-	5
307	370399.3	2206148.41	-	5
308	370421.65	2206200.86	-	5
309	370377.09	2206249.17	-	5
310	370368.94	2206252.21	-	5
311	370336.97	2206244.51	-	5
312	370067.89	2206159.4	-	5
313	369809.35	2206083.47	-	5
314	369072.22	2205867.07	-	5
315	368873.53	2205807.19	-	5
317	368843.77	2205766.6	-	5
1	368839.3	2205741.82	-	5
316	368863.07	2205791.64	-	5



ДОКУМЕНТ ПОДПИСАН
ЭЛЕКТРОННОЙ ПОДПИСЬЮ

Сертификат: 00ВВ056В7401СВ38D2В3576АСDC8425108

Владелец: ФЕДЕРАЛЬНАЯ СЛУЖБА ГОСУДАРСТВЕННОЙ

РЕГИСТРАЦИИ, КАДАСТРА И КАРТОГРАФИИ

Действителен: с 27.06.2023 по 19.09.2024

полное наименование должности

инициалы, фамилия

Земельный участок

вид объекта недвижимости

Лист № 193 раздела 4.2

Всего листов раздела 4.2: 1403

Всего разделов: 6

Всего листов выписки: 2072

11.06.2024г. № КУВИ-001/2024-157716606

Кадастровый номер:

47:23:0000000:79

Сведения о характерных точках границы части (частей) земельного участка

Учетный номер части: 47:23:0000000:79/469

Система координат МСК 47 зона 2

Номер точки	Координаты, м		Описание закрепления на местности	Средняя квадратичная погрешность определения координат характерных точек границ земельного участка, м
	X	Y		
1	2	3	4	5
1	366530.23	2205065.57	-	5
2	366529.31	2205062.02	-	5
3	366525.79	2205062.94	-	5
4	366526.7	2205066.48	-	5
1	366530.23	2205065.57	-	5
3	366055.24	2205197.73	-	5
1	366059.7	2205200.33	-	5
2	366058.77	2205196.81	-	5
4	366056.15	2205201.26	-	5
1	366059.7	2205200.33	-	5
1	366278.1	2205137.74	-	5
2	366277.19	2205134.19	-	5
3	366273.64	2205135.11	-	5
4	366274.57	2205138.65	-	5
1	366278.1	2205137.74	-	5
2	365397.06	2206091.94	-	5
4	365413.51	2206057.71	-	5
1	365361.47	2206074.8	-	5
3	365406.67	2206071.95	-	5
7	365325.05	2206027.72	-	5
8	365346.96	2206067.86	-	5
5	365377.93	2206040.58	-	5
6	365329.98	2206017.51	-	5
1	365361.47	2206074.8	-	5



ДОКУМЕНТ ПОДПИСАН
ЭЛЕКТРОННОЙ ПОДПИСЬЮ

Сертификат: 00ВВ056В7401СВ38D2В3576АСDC8425108

Владелец: ФЕДЕРАЛЬНАЯ СЛУЖБА ГОСУДАРСТВЕННОЙ

РЕГИСТРАЦИИ, КАДАСТРА И КАРТОГРАФИИ

Действителен: с 27.06.2023 по 19.09.2024

полное наименование должности

инициалы, фамилия

Земельный участок

вид объекта недвижимости

Лист № 194 раздела 4.2

Всего листов раздела 4.2: 1403

Всего разделов: 6

Всего листов выписки: 2072

11.06.2024г. № КУВИ-001/2024-157716606

Кадастровый номер:

47:23:0000000:79

1	2	3	4	5
1	368625.13	2209549.59	-	5
2	367805.23	2209291.76	-	5
3	366687.78	2208936.51	-	5
4	365719.27	2208630.16	-	5
6	363771.2	2208002.84	-	5
7	363980.76	2207319.31	-	5
5	364739.47	2208310.68	-	5
8	364196.5	2206617.9	-	5
10	364732.81	2204910.14	-	5
9	364440.69	2205829.93	-	5
11	364860.81	2204930.5	-	5
12	364892.54	2204935.32	-	5
13	364996.12	2204947.05	-	5
14	365027.21	2204952.46	-	5
15	365064.27	2204972.07	-	5
16	365205.98	2205153.65	-	5
18	365441.73	2205283.89	-	5
17	365323.83	2205055.52	-	5
19	365370.33	2205408.63	-	5
21	365631.62	2205494.5	-	5
20	365493.25	2205452.66	-	5
22	365849.39	2205557.86	-	5
24	365894.21	2205464.3	-	5
23	365863.24	2205521.03	-	5
25	365848.8	2205441.3	-	5
27	365783.67	2205348.76	-	5
26	365834.85	2205413.29	-	5
28	365791.34	2205301.85	-	5
29	365810.16	2205290.78	-	5



ДОКУМЕНТ ПОДПИСАН
ЭЛЕКТРОННОЙ ПОДПИСЬЮ

Сертификат: 00ВВ056В7401СВ38D2В3576АСDС8425108

Владелец: ФЕДЕРАЛЬНАЯ СЛУЖБА ГОСУДАРСТВЕННОЙ

РЕГИСТРАЦИИ, КАДАСТРА И КАРТОГРАФИИ

Действителен: с 27.06.2023 по 19.09.2024

полное наименование должности

инициалы, фамилия

Земельный участок

вид объекта недвижимости

Лист № 195 раздела 4.2

Всего листов раздела 4.2: 1403

Всего разделов: 6

Всего листов выписки: 2072

11.06.2024г. № КУВИ-001/2024-157716606

Кадастровый номер:

47:23:0000000:79

1	2	3	4	5
30	365964.01	2205243.65	-	5
31	366145.87	2205053.17	-	5
32	366160.35	2205043.35	-	5
33	366190.07	2205032.59	-	5
34	366257.88	2205023.79	-	5
36	366282.96	2204995.46	-	5
35	366276.15	2205010.57	-	5
37	366290.28	2204965.16	-	5
38	366300.68	2204939.77	-	5
39	366313.26	2204921.89	-	5
40	366331.16	2204914.97	-	5
41	366359.29	2204913.64	-	5
42	366445.65	2204912.01	-	5
43	366471.14	2204915.24	-	5
44	366542.58	2204933.48	-	5
45	366576.82	2204946.59	-	5
46	366611.46	2204971.75	-	5
48	366638.41	2205008	-	5
47	366630.56	2204990.97	-	5
49	366637.46	2205018.49	-	5
51	366613.07	2205043.46	-	5
52	366590.24	2205068.42	-	5
50	366630.3	2205028.24	-	5
53	366569.47	2205110.29	-	5
54	366573.4	2205157.08	-	5
55	366590.48	2205176.57	-	5
56	366611.93	2205197.19	-	5
58	366628.47	2205239.28	-	5
57	366625.76	2205217.58	-	5



ДОКУМЕНТ ПОДПИСАН
ЭЛЕКТРОННОЙ ПОДПИСЬЮ

Сертификат: 00ВВ056В7401СВ38D2В3576АСDC8425108

Владелец: ФЕДЕРАЛЬНАЯ СЛУЖБА ГОСУДАРСТВЕННОЙ

РЕГИСТРАЦИИ, КАДАСТРА И КАРТОГРАФИИ

Действителен: с 27.06.2023 по 19.09.2024

полное наименование должности

инициалы, фамилия

Земельный участок

вид объекта недвижимости

Лист № 196 раздела 4.2

Всего листов раздела 4.2: 1403

Всего разделов: 6

Всего листов выписки: 2072

11.06.2024г. № КУВИ-001/2024-157716606

Кадастровый номер:

47:23:0000000:79

1	2	3	4	5
59	366601.86	2205304.19	-	5
61	366541.92	2205389.83	-	5
60	366547.48	2205365.77	-	5
62	366544.67	2205402.99	-	5
63	366561.2	2205442.77	-	5
64	366586.17	2205488.27	-	5
67	366598.19	2205578.22	-	5
65	366590.61	2205508.56	-	5
66	366593.77	2205539.69	-	5
68	366614.32	2205605.71	-	5
69	366642.4	2205628.92	-	5
70	366677.48	2205649.94	-	5
71	366703.96	2205661.28	-	5
73	366845.41	2205703.8	-	5
72	366730.76	2205667.51	-	5
74	366889.23	2205725.62	-	5
75	366915.85	2205748.65	-	5
76	366928.78	2205777.5	-	5
77	366938.49	2205793.45	-	5
78	366949.49	2205804.43	-	5
79	366959.18	2205810.4	-	5
80	367003.58	2205835.54	-	5
81	367018.54	2205849.41	-	5
82	367020.94	2205863.24	-	5
83	367022.24	2205900.98	-	5
85	367032.2	2205943.57	-	5
86	367054.34	2205977.27	-	5
84	367025.98	2205922.54	-	5
88	367087.21	2205987.92	-	5



ДОКУМЕНТ ПОДПИСАН
ЭЛЕКТРОННОЙ ПОДПИСЬЮ

Сертификат: 00ВВ056В7401СВ38D2В3576АСDС8425108

Владелец: ФЕДЕРАЛЬНАЯ СЛУЖБА ГОСУДАРСТВЕННОЙ

РЕГИСТРАЦИИ, КАДАСТРА И КАРТОГРАФИИ

Действителен: с 27.06.2023 по 19.09.2024

полное наименование должности

инициалы, фамилия

Земельный участок

вид объекта недвижимости

Лист № 197 раздела 4.2

Всего листов раздела 4.2: 1403

Всего разделов: 6

Всего листов выписки: 2072

11.06.2024г. № КУВИ-001/2024-157716606

Кадастровый номер:

47:23:0000000:79

1	2	3	4	5
87	367071.62	2205985.46	-	5
89	367106.74	2205987.14	-	5
90	367133.5	2205979.48	-	5
91	367200.78	2205940.45	-	5
92	367244.86	2205921.88	-	5
93	367270.13	2205920.55	-	5
94	367289.05	2205925.55	-	5
95	367313.37	2205947.38	-	5
96	367330.66	2205952.95	-	5
97	367361.56	2205947.67	-	5
98	367432.92	2205926.04	-	5
99	367494.34	2205913.37	-	5
100	367537.82	2205906.43	-	5
101	367559.33	2205907	-	5
102	367629.38	2205935.96	-	5
103	367699.58	2205962.95	-	5
104	367714.68	2205971.55	-	5
105	367724.05	2205980.84	-	5
106	367731.64	2206002.59	-	5
107	367725.06	2206034.86	-	5
108	367673.04	2206104.87	-	5
109	367651.56	2206148.72	-	5
110	367658.66	2206166.41	-	5
112	367734.93	2206167.06	-	5
111	367683.42	2206171.07	-	5
113	367804.84	2206146.32	-	5
114	367887.84	2206098.11	-	5
115	367931.34	2206058.15	-	5
116	367950.06	2206039.91	-	5



ДОКУМЕНТ ПОДПИСАН
ЭЛЕКТРОННОЙ ПОДПИСЬЮ

Сертификат: 00ВВ056В7401СВ38D2В3576АСDC8425108

Владелец: ФЕДЕРАЛЬНАЯ СЛУЖБА ГОСУДАРСТВЕННОЙ

РЕГИСТРАЦИИ, КАДАСТРА И КАРТОГРАФИИ

Действителен: с 27.06.2023 по 19.09.2024

полное наименование должности

инициалы, фамилия

Земельный участок

вид объекта недвижимости

Лист № 198 раздела 4.2

Всего листов раздела 4.2: 1403

Всего разделов: 6

Всего листов выписки: 2072

11.06.2024г. № КУВИ-001/2024-157716606

Кадастровый номер:

47:23:0000000:79

1	2	3	4	5
117	367992.55	2205997.23	-	5
118	368006.38	2205995.64	-	5
119	368033.75	2206011.72	-	5
120	368061.3	2206039.79	-	5
123	368098.86	2206111.26	-	5
124	368109.55	2206110.49	-	5
121	368078.13	2206087.82	-	5
122	368092.36	2206105.87	-	5
125	368119.92	2206098.74	-	5
127	368241.94	2205901.62	-	5
126	368170.67	2205993.11	-	5
128	368261.77	2205880.79	-	5
130	368317.48	2205818.24	-	5
129	368303.25	2205837.22	-	5
131	368331.08	2205758.65	-	5
132	368355.06	2205734.3	-	5
133	368391.66	2205726.44	-	5
134	368461.76	2205721.89	-	5
135	368478.09	2205712.96	-	5
136	368487.59	2205697.58	-	5
137	368494.14	2205686.6	-	5
138	368496.3	2205683	-	5
139	368505.73	2205675.3	-	5
140	368515.45	2205673.76	-	5
141	368521.91	2205676.9	-	5
142	368531.14	2205687.85	-	5
143	368533.71	2205698.83	-	5
145	368532.87	2205732.3	-	5
144	368535.19	2205705.01	-	5



ДОКУМЕНТ ПОДПИСАН
ЭЛЕКТРОННОЙ ПОДПИСЬЮ

Сертификат: 00BV056B7401CB38D2B3576ACDC8425108

Владелец: ФЕДЕРАЛЬНАЯ СЛУЖБА ГОСУДАРСТВЕННОЙ

РЕГИСТРАЦИИ, КАДАСТРА И КАРТОГРАФИИ

Действителен: с 27.06.2023 по 19.09.2024

полное наименование должности

инициалы, фамилия

Земельный участок

вид объекта недвижимости

Лист № 199 раздела 4.2

Всего листов раздела 4.2: 1403

Всего разделов: 6

Всего листов выписки: 2072

11.06.2024г. № КУВИ-001/2024-157716606

Кадастровый номер:

47:23:0000000:79

1	2	3	4	5
146	368525.22	2205764.42	-	5
147	368529.66	2205783.61	-	5
148	368542.23	2205790.52	-	5
150	368594.79	2205740.4	-	5
149	368567.82	2205769.27	-	5
152	368645.01	2205703.16	-	5
151	368616.22	2205724.51	-	5
154	368682.77	2205707.62	-	5
153	368664.17	2205700.53	-	5
155	368701.97	2205730.21	-	5
156	368711.86	2205753.16	-	5
157	368722.76	2205778.44	-	5
158	368735.89	2205822.96	-	5
159	368747.98	2205851.77	-	5
160	368769.55	2205866.88	-	5
162	368872.05	2205865.92	-	5
161	368822.08	2205871.78	-	5
163	368896.32	2205865.58	-	5
164	368911.41	2205870.86	-	5
165	368921.37	2205882.44	-	5
166	368922.39	2205898.84	-	5
167	368879.88	2206004.34	-	5
168	368850.53	2206046.88	-	5
170	368802.2	2206104.91	-	5
169	368810.32	2206085.52	-	5
171	368801.58	2206127.33	-	5
172	368808.02	2206143.92	-	5
173	368816.45	2206156.29	-	5
174	368858.63	2206184.44	-	5



ДОКУМЕНТ ПОДПИСАН
ЭЛЕКТРОННОЙ ПОДПИСЬЮ

Сертификат: 00ВВ056В7401СВ38D2В3576АСDC8425108

Владелец: ФЕДЕРАЛЬНАЯ СЛУЖБА ГОСУДАРСТВЕННОЙ

РЕГИСТРАЦИИ, КАДАСТРА И КАРТОГРАФИИ

Действителен: с 27.06.2023 по 19.09.2024

полное наименование должности

инициалы, фамилия

Земельный участок

вид объекта недвижимости

Лист № 200 раздела 4.2

Всего листов раздела 4.2: 1403

Всего разделов: 6

Всего листов выписки: 2072

11.06.2024г. № КУВИ-001/2024-157716606

Кадастровый номер:

47:23:0000000:79

1	2	3	4	5
175	368884.92	2206194.96	-	5
176	368910.02	2206203.84	-	5
177	368959.14	2206209.98	-	5
178	369019.87	2206226.54	-	5
179	369077.44	2206226.39	-	5
181	369221.31	2206217.04	-	5
182	369265.29	2206217.89	-	5
180	369185.76	2206214.8	-	5
183	369301.25	2206224.7	-	5
184	369327.48	2206239.6	-	5
185	369341.49	2206251.56	-	5
186	369367.15	2206271.39	-	5
187	369398.73	2206287.5	-	5
188	369421.72	2206292.9	-	5
189	369448.45	2206296.09	-	5
190	369480.91	2206296.05	-	5
191	369512.84	2206288.95	-	5
192	369531.63	2206285.82	-	5
193	369546.16	2206286.66	-	5
194	369556.83	2206291.59	-	5
195	369565.35	2206299.91	-	5
196	369579.11	2206347.88	-	5
197	369594.38	2206370.98	-	5
198	369618.5	2206399.46	-	5
199	369632.65	2206416.09	-	5
200	369634.69	2206432.14	-	5
202	369540.84	2206549.68	-	5
201	369602.71	2206491.22	-	5
203	369528.76	2206578.23	-	5



ДОКУМЕНТ ПОДПИСАН
ЭЛЕКТРОННОЙ ПОДПИСЬЮ

Сертификат: 00BV056B7401CB38D2B3576ACDC8425108

Владелец: ФЕДЕРАЛЬНАЯ СЛУЖБА ГОСУДАРСТВЕННОЙ

РЕГИСТРАЦИИ, КАДАСТРА И КАРТОГРАФИИ

Действителен: с 27.06.2023 по 19.09.2024

полное наименование должности

инициалы, фамилия

Земельный участок

вид объекта недвижимости

Лист № 201 раздела 4.2

Всего листов раздела 4.2: 1403

Всего разделов: 6

Всего листов выписки: 2072

11.06.2024г. № КУВИ-001/2024-157716606

Кадастровый номер:

47:23:0000000:79

1	2	3	4	5
204	369549.39	2206612.57	-	5
205	369624.41	2206673.76	-	5
206	369645.85	2206724.82	-	5
207	369661.09	2206741.44	-	5
208	369677.04	2206750.51	-	5
209	369689.99	2206743.13	-	5
211	369701.53	2206716.73	-	5
210	369698.63	2206736.17	-	5
212	369700.25	2206645.8	-	5
213	369706.34	2206620.23	-	5
214	369761.31	2206531.64	-	5
215	369784.22	2206515.68	-	5
216	369819.58	2206506.05	-	5
217	369862.72	2206508.06	-	5
218	369909.7	2206519.56	-	5
219	369966.32	2206549.68	-	5
220	370033.84	2206607.85	-	5
221	370052.75	2206619.92	-	5
222	370230.23	2206706.94	-	5
223	370265.59	2206728.16	-	5
224	370301.42	2206747.17	-	5
226	370320.01	2206770.94	-	5
225	370317.02	2206758.67	-	5
227	370314.51	2206779.9	-	5
228	370271.05	2206806.45	-	5
229	370229.36	2206823.77	-	5
230	370203.32	2206839.1	-	5
231	370193.77	2206857.04	-	5
232	370188.18	2206881.15	-	5



ДОКУМЕНТ ПОДПИСАН
ЭЛЕКТРОННОЙ ПОДПИСЬЮ

Сертификат: 00ВВ056В7401СВ38D2В3576АСDC8425108

Владелец: ФЕДЕРАЛЬНАЯ СЛУЖБА ГОСУДАРСТВЕННОЙ

РЕГИСТРАЦИИ, КАДАСТРА И КАРТОГРАФИИ

Действителен: с 27.06.2023 по 19.09.2024

полное наименование должности

инициалы, фамилия

Земельный участок

вид объекта недвижимости

Лист № 202 раздела 4.2

Всего листов раздела 4.2: 1403

Всего разделов: 6

Всего листов выписки: 2072

11.06.2024г. № КУВИ-001/2024-157716606

Кадастровый номер:

47:23:0000000:79

1	2	3	4	5
233	370187.84	2206902.33	-	5
235	370208.19	2206925.26	-	5
234	370194.14	2206917.62	-	5
236	370237.75	2206935.63	-	5
237	370249.77	2206943.88	-	5
238	370251.98	2206954.71	-	5
239	370241.95	2206964.71	-	5
241	370231.35	2207013.49	-	5
240	370227.87	2206984.71	-	5
243	370279.31	2207029.41	-	5
242	370255.8	2207027.32	-	5
244	370315.25	2207026.15	-	5
245	370331.04	2207022.05	-	5
246	370355.49	2207006.79	-	5
249	370412.96	2206929.36	-	5
248	370384.56	2206972.52	-	5
247	370369.35	2206993.08	-	5
250	370437.35	2206896.36	-	5
251	370456.83	2206878.1	-	5
252	370472.12	2206869.22	-	5
254	370497.6	2206878.34	-	5
255	370521.44	2206920.09	-	5
253	370487.59	2206870.46	-	5
259	370483.5	2207037.83	-	5
258	370505.02	2207002.79	-	5
261	370472.34	2207078.81	-	5
257	370525.52	2206976.85	-	5
260	370474.27	2207060.98	-	5
256	370530.63	2206948.72	-	5



ДОКУМЕНТ ПОДПИСАН
ЭЛЕКТРОННОЙ ПОДПИСЬЮ

Сертификат: 00ВВ056В7401СВ38D2В3576АСDС8425108

Владелец: ФЕДЕРАЛЬНАЯ СЛУЖБА ГОСУДАРСТВЕННОЙ

РЕГИСТРАЦИИ, КАДАСТРА И КАРТОГРАФИИ

Действителен: с 27.06.2023 по 19.09.2024

полное наименование должности

инициалы, фамилия

Земельный участок

вид объекта недвижимости

Лист № 203 раздела 4.2

Всего листов раздела 4.2: 1403

Всего разделов: 6

Всего листов выписки: 2072

11.06.2024г. № КУВИ-001/2024-157716606

Кадастровый номер:

47:23:0000000:79

1	2	3	4	5
264	370487.92	2207167.3	-	5
266	370487.51	2207243.62	-	5
265	370491.48	2207224.3	-	5
263	370479.66	2207118.6	-	5
262	370474.85	2207099	-	5
267	370472.35	2207267.45	-	5
268	370448.53	2207288.03	-	5
269	370379.74	2207342.8	-	5
270	370368.76	2207365.13	-	5
271	370361.46	2207387.21	-	5
272	370362.13	2207410.79	-	5
273	370365.31	2207424.67	-	5
274	370371.92	2207436.68	-	5
275	370403.23	2207470.79	-	5
277	370468.5	2207573.38	-	5
278	370513.1	2207694.67	-	5
276	370450.88	2207532.69	-	5
280	370531.75	2207772.76	-	5
279	370531.37	2207752.76	-	5
281	370527.96	2207795.65	-	5
283	370507.17	2207826.35	-	5
282	370521.03	2207810.53	-	5
287	370218.19	2207980.07	-	5
286	370297.87	2207937.18	-	5
284	370465.62	2207860.61	-	5
285	370412.72	2207892.68	-	5
288	370153.28	2208057.41	-	5
290	370100.17	2208172.11	-	5
289	370120.76	2208118.68	-	5



ДОКУМЕНТ ПОДПИСАН
ЭЛЕКТРОННОЙ ПОДПИСЬЮ

Сертификат: 00ВВ056В7401СВ38D2В3576АСDC8425108

Владелец: ФЕДЕРАЛЬНАЯ СЛУЖБА ГОСУДАРСТВЕННОЙ

РЕГИСТРАЦИИ, КАДАСТРА И КАРТОГРАФИИ

Действителен: с 27.06.2023 по 19.09.2024

полное наименование должности

инициалы, фамилия

Земельный участок

вид объекта недвижимости

Лист № 204 раздела 4.2

Всего листов раздела 4.2: 1403

Всего разделов: 6

Всего листов выписки: 2072

11.06.2024г. № КУВИ-001/2024-157716606

Кадастровый номер:

47:23:0000000:79

1	2	3	4	5
291	370103.4	2208225.24	-	5
292	370112.99	2208261.04	-	5
293	370107.94	2208284.55	-	5
294	370060.33	2208379.63	-	5
295	370047.15	2208411.99	-	5
296	370042.13	2208451.1	-	5
298	370071.5	2208531.57	-	5
297	370054.37	2208476.48	-	5
301	370062.64	2208684.54	-	5
300	370073.22	2208627.41	-	5
299	370076.13	2208577.76	-	5
302	370026.18	2208736.25	-	5
303	369996.74	2208782.07	-	5
304	369987.39	2208801.08	-	5
305	369980.78	2208832.65	-	5
307	369997.51	2208987.63	-	5
306	369991.98	2208913.66	-	5
309	370001.07	2209075.94	-	5
308	370002.33	2209046.9	-	5
310	369994.81	2209092.58	-	5
311	369984.17	2209103.91	-	5
314	369888.95	2209099.21	-	5
315	369837.77	2209085.72	-	5
316	369821.99	2209088.42	-	5
317	369812.63	2209095.52	-	5
312	369967.01	2209113.45	-	5
313	369944.32	2209111.49	-	5
318	369805.8	2209104.91	-	5
319	369801.29	2209118.98	-	5



ДОКУМЕНТ ПОДПИСАН
ЭЛЕКТРОННОЙ ПОДПИСЬЮ

Сертификат: 00ВВ056В7401СВ38D2В3576АСDС8425108

Владелец: ФЕДЕРАЛЬНАЯ СЛУЖБА ГОСУДАРСТВЕННОЙ

РЕГИСТРАЦИИ, КАДАСТРА И КАРТОГРАФИИ

Действителен: с 27.06.2023 по 19.09.2024

полное наименование должности

инициалы, фамилия

Земельный участок

вид объекта недвижимости

Лист № 205 раздела 4.2

Всего листов раздела 4.2: 1403

Всего разделов: 6

Всего листов выписки: 2072

11.06.2024г. № КУВИ-001/2024-157716606

Кадастровый номер:

47:23:0000000:79

1	2	3	4	5
320	369794.13	2209149.67	-	5
321	369788.88	2209229.4	-	5
324	369797.86	2209324.32	-	5
322	369787.94	2209265.27	-	5
323	369788.93	2209290.45	-	5
326	369843.36	2209405.34	-	5
325	369815.73	2209359.31	-	5
327	369886.09	2209504.2	-	5
328	369898.11	2209532.15	-	5
329	369909.18	2209607.39	-	5
330	369924.4	2209806.99	-	5
331	369929.42	2209859.98	-	5
332	369944.39	2209890.68	-	5
333	369969.73	2209931.48	-	5
334	370011.04	2209984.22	-	5
335	369416.33	2209799	-	5
1	368625.13	2209549.59	-	5



ДОКУМЕНТ ПОДПИСАН
ЭЛЕКТРОННОЙ ПОДПИСЬЮ

Сертификат: 00ВВ056В7401СВ38D2В3576АСDС8425108

Владелец: ФЕДЕРАЛЬНАЯ СЛУЖБА ГОСУДАРСТВЕННОЙ

РЕГИСТРАЦИИ, КАДАСТРА И КАРТОГРАФИИ

Действителен: с 27.06.2023 по 19.09.2024

полное наименование должности

инициалы, фамилия

Земельный участок вид объекта недвижимости

Лист № 206 раздела 4.2	Всего листов раздела 4.2: 1403	Всего разделов: 6	Всего листов выписки: 2072
------------------------	--------------------------------	-------------------	----------------------------

11.06.2024г. № КУВИ-001/2024-157716606

Кадастровый номер: 47:23:0000000:79

Сведения о характерных точках границы части (частей) земельного участка

Учетный номер части: 47:23:0000000:79/470

Система координат МСК-47, зона 2

Номер точки	Координаты, м		Описание закрепления на местности	Средняя квадратичная погрешность определения координат характерных точек границ земельного участка, м
	X	Y		
1	2	3	4	5
1	375876.25	2209625.67	-	-
2	375915.74	2210400.53	-	-
3	375943.09	2210986.51	-	-
4	375983.17	2211755.61	-	-
5	375801.43	2211640.58	-	-
6	375315.85	2211477.72	-	-
7	375312.25	2211549.73	-	-
8	375302.68	2212207.83	-	-
9	375294.94	2212324.29	-	-
10	375274.04	2212321.26	-	-
11	375273.62	2212324.11	-	-
12	374945.41	2212292.78	-	-
13	374948.65	2212177.84	-	-
14	374553.47	2212173.5	-	-
15	374547.7	2212491.31	-	-
16	374415.54	2212513.39	-	-
17	374336.19	2212526.02	-	-
18	374281.04	2212527.43	-	-
19	374208.41	2212545.62	-	-
20	374151.11	2212549.78	-	-
21	374069.54	2212547.89	-	-
22	374003.48	2212547.46	-	-
23	373978.58	2212544.71	-	-
24	373932.86	2212525.73	-	-



ДОКУМЕНТ ПОДПИСАН
ЭЛЕКТРОННОЙ ПОДПИСЬЮ

Сертификат: 00ВВ056В7401СВ38D2В3576АСDC8425108

Владелец: ФЕДЕРАЛЬНАЯ СЛУЖБА ГОСУДАРСТВЕННОЙ

РЕГИСТРАЦИИ, КАДАСТРА И КАРТОГРАФИИ

Действителен: с 27.06.2023 по 19.09.2024

полное наименование должности

инициалы, фамилия

Земельный участок

вид объекта недвижимости

Лист № 207 раздела 4.2

Всего листов раздела 4.2: 1403

Всего разделов: 6

Всего листов выписки: 2072

11.06.2024г. № КУВИ-001/2024-157716606

Кадастровый номер:

47:23:0000000:79

1	2	3	4	5
25	373903.4	2212510.54	-	-
26	373888.06	2212510.09	-	-
27	373885.63	2212512.07	-	-
28	373887.08	2212519.05	-	-
29	373919.05	2212540.61	-	-
30	373965.94	2212563.62	-	-
31	373984.51	2212577.67	-	-
32	373984.5	2212583.59	-	-
33	373978.89	2212587.68	-	-
34	373949.98	2212581.07	-	-
35	373896.44	2212556.45	-	-
36	373873.5	2212542.14	-	-
37	373843.72	2212518.13	-	-
38	373806.8	2212462.7	-	-
39	373777.82	2212391.64	-	-
40	373765.35	2212376.74	-	-
41	373750.94	2212365.05	-	-
42	373715.25	2212355.62	-	-
43	373684.72	2212361.35	-	-
44	373619.88	2212384.5	-	-
45	373606.65	2212390.58	-	-
46	373601.8	2212390.13	-	-
47	373596.49	2212378.43	-	-
48	373594.28	2212361.97	-	-
49	373585.7	2212352.29	-	-
50	373541.51	2212342.28	-	-
51	373528.61	2212344.25	-	-
52	373517.23	2212353.42	-	-
53	373513.81	2212371.72	-	-



ДОКУМЕНТ ПОДПИСАН
ЭЛЕКТРОННОЙ ПОДПИСЬЮ

Сертификат: 00ВВ056В7401СВ38D2В3576АСDC8425108

Владелец: ФЕДЕРАЛЬНАЯ СЛУЖБА ГОСУДАРСТВЕННОЙ

РЕГИСТРАЦИИ, КАДАСТРА И КАРТОГРАФИИ

Действителен: с 27.06.2023 по 19.09.2024

полное наименование должности

инициалы, фамилия

Земельный участок

вид объекта недвижимости

Лист № 208 раздела 4.2

Всего листов раздела 4.2: 1403

Всего разделов: 6

Всего листов выписки: 2072

11.06.2024г. № КУВИ-001/2024-157716606

Кадастровый номер:

47:23:0000000:79

1	2	3	4	5
54	373519.19	2212380.41	-	-
55	373547.42	2212388.45	-	-
56	373561.09	2212395.74	-	-
57	373572.15	2212409.09	-	-
58	373567.3	2212418.5	-	-
59	373551.1	2212428.95	-	-
60	373507.64	2212448.09	-	-
61	373423.69	2212465.17	-	-
62	373413.01	2212459.44	-	-
63	373394.85	2212404.7	-	-
64	373403.15	2212338.55	-	-
65	373399.96	2212295.52	-	-
66	373380.53	2212271.42	-	-
67	373359.12	2212260.33	-	-
68	373305.3	2212253.5	-	-
69	373169.95	2212265.61	-	-
70	373084.3	2212309.91	-	-
71	372973.77	2212365.23	-	-
72	372914.01	2212407.75	-	-
73	372914.02	2212419.92	-	-
74	372932.51	2212419.46	-	-
75	372991.39	2212385.78	-	-
76	373086.81	2212333.29	-	-
77	373108.15	2212333.75	-	-
78	373107.2	2212342.94	-	-
79	373072.2	2212368.77	-	-
80	373008.91	2212411.01	-	-
81	372966.22	2212428.58	-	-
82	372937.08	2212439.63	-	-



ДОКУМЕНТ ПОДПИСАН
ЭЛЕКТРОННОЙ ПОДПИСЬЮ

Сертификат: 00ВВ056В7401СВ38D2В3576АСDС8425108

Владелец: ФЕДЕРАЛЬНАЯ СЛУЖБА ГОСУДАРСТВЕННОЙ

РЕГИСТРАЦИИ, КАДАСТРА И КАРТОГРАФИИ

Действителен: с 27.06.2023 по 19.09.2024

полное наименование должности

инициалы, фамилия

Земельный участок

вид объекта недвижимости

Лист № 209 раздела 4.2

Всего листов раздела 4.2: 1403

Всего разделов: 6

Всего листов выписки: 2072

11.06.2024г. № КУВИ-001/2024-157716606

Кадастровый номер:

47:23:0000000:79

1	2	3	4	5
83	372915.46	2212443.36	-	-
84	372893.34	2212434.97	-	-
85	372830.07	2212406.96	-	-
86	372736.42	2212370.54	-	-
87	372699.11	2212358.62	-	-
88	372678.41	2212354.99	-	-
89	372656.59	2212355.61	-	-
90	372651.62	2212358.69	-	-
91	372651.05	2212364.62	-	-
92	372662.13	2212373.22	-	-
93	372663.66	2212378.38	-	-
94	372660.6	2212382.37	-	-
95	372655.05	2212385.44	-	-
96	372644.94	2212388.52	-	-
97	372502.6	2212380.86	-	-
98	372453.3	2212388.24	-	-
99	372398.54	2212400.26	-	-
100	372372.18	2212406.62	-	-
101	372340.04	2212439.19	-	-
102	372322.12	2212467.24	-	-
103	372318.19	2212482.64	-	-
104	372273.97	2212483.57	-	-
105	372263.22	2212487.51	-	-
106	372250.99	2212498.22	-	-
107	372250.98	2212507.35	-	-
108	372264.15	2212520.52	-	-
109	372290.13	2212518.67	-	-
110	372319.82	2212514.75	-	-
111	372324.33	2212521.12	-	-



ДОКУМЕНТ ПОДПИСАН
ЭЛЕКТРОННОЙ ПОДПИСЬЮ

Сертификат: 00ВВ056В7401СВ38D2В3576АСDC8425108

Владелец: ФЕДЕРАЛЬНАЯ СЛУЖБА ГОСУДАРСТВЕННОЙ

РЕГИСТРАЦИИ, КАДАСТРА И КАРТОГРАФИИ

Действителен: с 27.06.2023 по 19.09.2024

полное наименование должности

инициалы, фамилия

Земельный участок

вид объекта недвижимости

Лист № 210 раздела 4.2

Всего листов раздела 4.2: 1403

Всего разделов: 6

Всего листов выписки: 2072

11.06.2024г. № КУВИ-001/2024-157716606

Кадастровый номер:

47:23:0000000:79

1	2	3	4	5
112	372323.4	2212531.5	-	-
113	372302.37	2212569.73	-	-
114	372274.21	2212601.83	-	-
115	372264.02	2212620.13	-	-
116	372247.89	2212625.26	-	-
117	372221.23	2212617.51	-	-
118	372198.16	2212593.75	-	-
119	372182.93	2212534.64	-	-
120	372148.4	2212467.88	-	-
121	372120.8	2212432.68	-	-
122	372077.64	2212408.65	-	-
123	372043.7	2212394.78	-	-
124	372012.44	2212381.62	-	-
125	372002.65	2212364.08	-	-
126	372006.16	2212352.08	-	-
127	372012.37	2212342.85	-	-
128	372028.12	2212304.91	-	-
129	372042.94	2212282.2	-	-
130	372064.13	2212253.8	-	-
131	372139.48	2212184.99	-	-
132	372219.3	2212116.71	-	-
133	372279.67	2212040.75	-	-
134	372285.08	2212015.26	-	-
135	372286.68	2211990.68	-	-
136	372280.51	2211956.82	-	-
137	372247.82	2211874.51	-	-
138	372215.41	2211813.3	-	-
139	372164.86	2211741.81	-	-
140	372044.91	2211587.24	-	-



ДОКУМЕНТ ПОДПИСАН
ЭЛЕКТРОННОЙ ПОДПИСЬЮ

Сертификат: 00ВВ056В7401СВ38Д2В3576АСДС8425108

Владелец: ФЕДЕРАЛЬНАЯ СЛУЖБА ГОСУДАРСТВЕННОЙ

РЕГИСТРАЦИИ, КАДАСТРА И КАРТОГРАФИИ

Действителен: с 27.06.2023 по 19.09.2024

полное наименование должности

инициалы, фамилия

Земельный участок

вид объекта недвижимости

Лист № 211 раздела 4.2

Всего листов раздела 4.2: 1403

Всего разделов: 6

Всего листов выписки: 2072

11.06.2024г. № КУВИ-001/2024-157716606

Кадастровый номер:

47:23:0000000:79

1	2	3	4	5
141	372011.56	2211557.46	-	-
142	371992.29	2211549.57	-	-
143	371944.43	2211548.34	-	-
144	371861.16	2211565.72	-	-
145	371841.4	2211569.8	-	-
146	371761.09	2211577.76	-	-
147	371712.33	2211573.68	-	-
148	371685.06	2211564.02	-	-
149	371635.7	2211533.04	-	-
150	371615.32	2211511.52	-	-
151	371602.89	2211494.54	-	-
152	371597.42	2211479.65	-	-
153	371591.75	2211462.08	-	-
154	371578.35	2211404.17	-	-
155	371567.78	2211369.81	-	-
156	371554.95	2211346.79	-	-
157	371539.48	2211324.9	-	-
158	371512.48	2211301.88	-	-
159	371481.54	2211279.41	-	-
160	371369.6	2211187.44	-	-
161	371293.62	2211122.09	-	-
162	371277.88	2211098.46	-	-
163	371272.76	2211081.64	-	-
164	371262.46	2211042.33	-	-
165	371263.17	2210992.6	-	-
166	371259.37	2210936.46	-	-
167	371255.31	2210910.34	-	-
168	371248.97	2210895.32	-	-
169	371223.85	2210863.58	-	-



ДОКУМЕНТ ПОДПИСАН
ЭЛЕКТРОННОЙ ПОДПИСЬЮ

Сертификат: 00ВВ056В7401СВ38Д2В3576АСДС8425108

Владелец: ФЕДЕРАЛЬНАЯ СЛУЖБА ГОСУДАРСТВЕННОЙ

РЕГИСТРАЦИИ, КАДАСТРА И КАРТОГРАФИИ

Действителен: с 27.06.2023 по 19.09.2024

полное наименование должности

инициалы, фамилия

Земельный участок

вид объекта недвижимости

Лист № 212 раздела 4.2

Всего листов раздела 4.2: 1403

Всего разделов: 6

Всего листов выписки: 2072

11.06.2024г. № КУВИ-001/2024-157716606

Кадастровый номер:

47:23:0000000:79

1	2	3	4	5
170	371208.38	2210848.42	-	-
171	371193.84	2210832.13	-	-
172	371180.66	2210813.2	-	-
173	371175.36	2210795.33	-	-
174	371174.57	2210771.95	-	-
175	371177.09	2210743.18	-	-
176	371181.67	2210701.78	-	-
177	371175.02	2210655.82	-	-
178	371164.61	2210639.85	-	-
179	371151.03	2210625.67	-	-
180	371128.4	2210608.29	-	-
181	371092.66	2210592.43	-	-
182	371069.66	2210588.37	-	-
183	370895.36	2210587.69	-	-
184	370847.83	2210588.58	-	-
185	370831.1	2210585.95	-	-
186	370768.53	2210566.75	-	-
187	370735.91	2210563.52	-	-
188	370679.21	2210564.86	-	-
189	370630.92	2210569.67	-	-
190	370608.2	2210572.65	-	-
191	370563.65	2210584.37	-	-
192	370536.31	2210605.51	-	-
193	370480.69	2210651.54	-	-
194	370464.91	2210659.84	-	-
195	370448.54	2210659.82	-	-
196	370432.16	2210651.17	-	-
197	370408.3	2210634.81	-	-
198	370390.39	2210618.43	-	-



ДОКУМЕНТ ПОДПИСАН
ЭЛЕКТРОННОЙ ПОДПИСЬЮ

Сертификат: 00ВВ056В7401СВ38Д2В3576АСДС8425108

Владелец: ФЕДЕРАЛЬНАЯ СЛУЖБА ГОСУДАРСТВЕННОЙ

РЕГИСТРАЦИИ, КАДАСТРА И КАРТОГРАФИИ

Действителен: с 27.06.2023 по 19.09.2024

полное наименование должности

инициалы, фамилия

Земельный участок

вид объекта недвижимости

Лист № 213 раздела 4.2

Всего листов раздела 4.2: 1403

Всего разделов: 6

Всего листов выписки: 2072

11.06.2024г. № КУВИ-001/2024-157716606

Кадастровый номер:

47:23:0000000:79

1	2	3	4	5
199	370380.77	2210607.85	-	-
200	370368.65	2210586.87	-	-
201	370370.18	2210554.34	-	-
202	370382.31	2210449.43	-	-
203	370400.09	2210326.19	-	-
204	370400.71	2210258.19	-	-
205	370401.33	2210189.17	-	-
206	370399.87	2210125.83	-	-
207	370397.59	2210080.47	-	-
208	370393.47	2210044.36	-	-
209	370387.28	2210025.29	-	-
210	370375.16	2209997.93	-	-
211	370364.84	2209984.27	-	-
212	370327.89	2209963.7	-	-
213	370296.51	2209949.47	-	-
214	370269.19	2209949.46	-	-
215	370220.95	2209950.25	-	-
216	370155.96	2209965.21	-	-
217	370112.39	2209976.03	-	-
218	370075.49	2209979.38	-	-
219	370058.93	2209974.19	-	-
220	370041.88	2209967.16	-	-
221	370024.46	2209957.75	-	-
222	370009.43	2209948.13	-	-
223	369955.93	2209871.38	-	-
224	369946.49	2209827.28	-	-
225	369937.84	2209656.86	-	-
226	369935.22	2209594.17	-	-
227	369930.93	2209546.6	-	-



ДОКУМЕНТ ПОДПИСАН
ЭЛЕКТРОННОЙ ПОДПИСЬЮ

Сертификат: 00ВВ056В7401СВ38Д2В3576АСDC8425108

Владелец: ФЕДЕРАЛЬНАЯ СЛУЖБА ГОСУДАРСТВЕННОЙ

РЕГИСТРАЦИИ, КАДАСТРА И КАРТОГРАФИИ

Действителен: с 27.06.2023 по 19.09.2024

полное наименование должности

инициалы, фамилия

Земельный участок

вид объекта недвижимости

Лист № 214 раздела 4.2

Всего листов раздела 4.2: 1403

Всего разделов: 6

Всего листов выписки: 2072

11.06.2024г. № КУВИ-001/2024-157716606

Кадастровый номер:

47:23:0000000:79

1	2	3	4	5
228	369927.47	2209527.86	-	-
229	369913.5	2209492.63	-	-
230	369887.83	2209441.3	-	-
231	369855.58	2209382.87	-	-
232	369818.39	2209294.75	-	-
233	369811.72	2209270.27	-	-
234	369807.57	2209238.57	-	-
235	369809.34	2209183.75	-	-
236	369819.33	2209130.56	-	-
237	369834.94	2209114.63	-	-
238	369847.08	2209110.48	-	-
239	369881.41	2209114.77	-	-
240	369948.67	2209131.45	-	-
241	369971.02	2209133.59	-	-
242	369985.91	2209126.88	-	-
243	370004.5	2209109.15	-	-
244	370016.42	2209089.19	-	-
245	370021.2	2209064.19	-	-
246	370017.51	2208973.93	-	-
247	370011.88	2208922.46	-	-
248	370009.61	2208892.61	-	-
249	370000.25	2208841.95	-	-
250	370002.47	2208817.94	-	-
251	370020.67	2208779.38	-	-
252	370039.17	2208754.85	-	-
253	370076.03	2208696.9	-	-
254	370082.71	2208685.41	-	-
255	370086.83	2208654.72	-	-
256	370090.7	2208632.71	-	-



ДОКУМЕНТ ПОДПИСАН
ЭЛЕКТРОННОЙ ПОДПИСЬЮ

Сертификат: 00ВВ056В7401СВ38Д2В3576АСДС8425108

Владелец: ФЕДЕРАЛЬНАЯ СЛУЖБА ГОСУДАРСТВЕННОЙ

РЕГИСТРАЦИИ, КАДАСТРА И КАРТОГРАФИИ

Действителен: с 27.06.2023 по 19.09.2024

полное наименование должности

инициалы, фамилия

Земельный участок

вид объекта недвижимости

Лист № 215 раздела 4.2

Всего листов раздела 4.2: 1403

Всего разделов: 6

Всего листов выписки: 2072

11.06.2024г. № КУВИ-001/2024-157716606

Кадастровый номер:

47:23:0000000:79

1	2	3	4	5
257	370090.98	2208613.38	-	-
258	370097.36	2208564.7	-	-
259	370096.02	2208542	-	-
260	370080.92	2208494.56	-	-
261	370071.33	2208466.78	-	-
262	370062.64	2208438.99	-	-
263	370063.96	2208415.68	-	-
264	370068.63	2208401.88	-	-
265	370089.81	2208357.57	-	-
266	370095.54	2208343.93	-	-
267	370119.61	2208305.85	-	-
268	370129.77	2208289.61	-	-
269	370131.04	2208270.79	-	-
270	370131.77	2208253.93	-	-
271	370115.04	2208208.03	-	-
272	370120.65	2208164.47	-	-
273	370143.1	2208116.46	-	-
274	370169.17	2208073.57	-	-
275	370211.19	2208021.69	-	-
276	370267.76	2207981.36	-	-
277	370352.94	2207937.47	-	-
278	370388.52	2207922.84	-	-
279	370428.06	2207908.04	-	-
280	370455.54	2207893.39	-	-
281	370487.68	2207878.24	-	-
282	370536.96	2207838.52	-	-
283	370550.78	2207815.8	-	-
284	370554.66	2207778.78	-	-
285	370535.21	2207678.11	-	-



ДОКУМЕНТ ПОДПИСАН
ЭЛЕКТРОННОЙ ПОДПИСЬЮ

Сертификат: 00ВВ056В7401СВ38Д2В3576АСДС8425108

Владелец: ФЕДЕРАЛЬНАЯ СЛУЖБА ГОСУДАРСТВЕННОЙ

РЕГИСТРАЦИИ, КАДАСТРА И КАРТОГРАФИИ

Действителен: с 27.06.2023 по 19.09.2024

полное наименование должности

инициалы, фамилия

Земельный участок

вид объекта недвижимости

Лист № 216 раздела 4.2

Всего листов раздела 4.2: 1403

Всего разделов: 6

Всего листов выписки: 2072

11.06.2024г. № КУВИ-001/2024-157716606

Кадастровый номер:

47:23:0000000:79

1	2	3	4	5
286	370491.52	2207546.83	-	-
287	370482.61	2207527.87	-	-
288	370460.68	2207497.61	-	-
289	370443.87	2207474.29	-	-
290	370398.41	2207427.82	-	-
291	370385.36	2207412.61	-	-
292	370377.44	2207399.95	-	-
293	370378.04	2207376.04	-	-
294	370389.11	2207361.39	-	-
295	370415.81	2207334.14	-	-
296	370491.52	2207268.28	-	-
297	370501.6	2207252.47	-	-
298	370506.14	2207228.54	-	-
299	370511.07	2207183.03	-	-
300	370506.15	2207143.16	-	-
301	370501.04	2207095.54	-	-
302	370504.91	2207065.19	-	-
303	370511.56	2207041.48	-	-
304	370524.23	2207018.14	-	-
305	370539.83	2207001.37	-	-
306	370551.95	2206995.37	-	-
307	370571.22	2206995.37	-	-
308	370631.99	2207006.2	-	-
309	370661.81	2207003.64	-	-
310	370687.93	2206990.09	-	-
311	370729.34	2206949.22	-	-
312	370738.83	2206934.6	-	-
313	370751.88	2206901.2	-	-
314	370746.53	2206868.18	-	-



ДОКУМЕНТ ПОДПИСАН
ЭЛЕКТРОННОЙ ПОДПИСЬЮ

Сертификат: 00ВВ056В7401СВ38Д2В3576АСДС8425108

Владелец: ФЕДЕРАЛЬНАЯ СЛУЖБА ГОСУДАРСТВЕННОЙ

РЕГИСТРАЦИИ, КАДАСТРА И КАРТОГРАФИИ

Действителен: с 27.06.2023 по 19.09.2024

полное наименование должности

инициалы, фамилия

Земельный участок

вид объекта недвижимости

Лист № 217 раздела 4.2

Всего листов раздела 4.2: 1403

Всего разделов: 6

Всего листов выписки: 2072

11.06.2024г. № КУВИ-001/2024-157716606

Кадастровый номер:

47:23:0000000:79

1	2	3	4	5
315	370736.26	2206850.97	-	-
316	370688.03	2206803.73	-	-
317	370646.12	2206764.77	-	-
318	370636.57	2206754.11	-	-
319	370621.26	2206719.25	-	-
320	370615.67	2206696.16	-	-
321	370605.8	2206670.68	-	-
322	370594.7	2206656.04	-	-
323	370552.01	2206611.57	-	-
324	370520.85	2206571.74	-	-
325	370485.4	2206524.98	-	-
326	370469.17	2206498.29	-	-
327	370462.47	2206483.27	-	-
328	370461.27	2206448.07	-	-
329	370463.43	2206428.1	-	-
330	370466.03	2206388	-	-
331	370470.16	2206364.46	-	-
332	370478.08	2206333.62	-	-
333	370483.4	2206305.36	-	-
334	370481.81	2206258.31	-	-
335	370478.66	2206235.76	-	-
336	370476.51	2206224.3	-	-
337	370458.61	2206191.56	-	-
338	370579.87	2206058.08	-	-
339	371269.06	2205777.18	-	-
340	371549.81	2205998.82	-	-
341	371568.79	2206034.68	-	-
342	371532.54	2206145.32	-	-
343	371516.05	2206196.15	-	-



ДОКУМЕНТ ПОДПИСАН
ЭЛЕКТРОННОЙ ПОДПИСЬЮ

Сертификат: 00ВВ056В7401СВ38Д2В3576АСДС8425108

Владелец: ФЕДЕРАЛЬНАЯ СЛУЖБА ГОСУДАРСТВЕННОЙ

РЕГИСТРАЦИИ, КАДАСТРА И КАРТОГРАФИИ

Действителен: с 27.06.2023 по 19.09.2024

полное наименование должности

инициалы, фамилия

Земельный участок

вид объекта недвижимости

Лист № 218 раздела 4.2

Всего листов раздела 4.2: 1403

Всего разделов: 6

Всего листов выписки: 2072

11.06.2024г. № КУВИ-001/2024-157716606

Кадастровый номер:

47:23:0000000:79

1	2	3	4	5
344	371362.3	2206671.09	-	-
345	371331.6	2206765.97	-	-
346	371241.71	2207055.12	-	-
347	371165.2	2207301.79	-	-
348	371144.54	2207351.99	-	-
349	371137.72	2207368.55	-	-
350	371127.22	2207394.07	-	-
351	371122.19	2207409.58	-	-
352	370914.25	2208051.69	-	-
353	371265.13	2208169.81	-	-
354	371874.37	2208381.57	-	-
355	371970.72	2208415.07	-	-
356	372606.71	2208636.74	-	-
357	372899.28	2208743.95	-	-
358	373120.94	2208813.26	-	-
359	373281.77	2208865.02	-	-
360	373435.36	2208914.44	-	-
361	375014.52	2209431.51	-	-
362	375025.01	2209434.92	-	-
363	375232.51	2209579.76	-	-
364	375603.94	2209674.75	-	-
365	375739.46	2209617.06	-	-
366	375776.01	2209615.8	-	-
367	375806.43	2209618.03	-	-
1	375876.25	2209625.67	-	-
1	370864.73	2206255.74	-	-
2	370875.13	2206272.82	-	-
3	370881.77	2206284.97	-	-
4	370883.11	2206287.65	-	-



ДОКУМЕНТ ПОДПИСАН
ЭЛЕКТРОННОЙ ПОДПИСЬЮ

Сертификат: 00ВВ056В7401СВ38Д2В3576АСДС8425108

Владелец: ФЕДЕРАЛЬНАЯ СЛУЖБА ГОСУДАРСТВЕННОЙ

РЕГИСТРАЦИИ, КАДАСТРА И КАРТОГРАФИИ

Действителен: с 27.06.2023 по 19.09.2024

полное наименование должности

инициалы, фамилия

Земельный участок

вид объекта недвижимости

Лист № 219 раздела 4.2

Всего листов раздела 4.2: 1403

Всего разделов: 6

Всего листов выписки: 2072

11.06.2024г. № КУВИ-001/2024-157716606

Кадастровый номер:

47:23:0000000:79

1	2	3	4	5
5	370885.87	2206305.58	-	-
6	370866.42	2206328.81	-	-
7	370825.77	2206275.88	-	-
8	370834.74	2206267.99	-	-
9	370847.2	2206270.61	-	-
10	370853.96	2206264.7	-	-
11	370857.9	2206260.91	-	-
1	370864.73	2206255.74	-	-
1	371229.84	2205950.56	-	-
2	371231.96	2205952.14	-	-
3	371230.39	2205954.26	-	-
4	371228.27	2205952.7	-	-
1	371229.84	2205950.56	-	-
1	371393.65	2206069.32	-	-
2	371395.17	2206067.15	-	-
3	371397.34	2206068.66	-	-
4	371395.83	2206070.84	-	-
1	371393.65	2206069.32	-	-



ДОКУМЕНТ ПОДПИСАН
ЭЛЕКТРОННОЙ ПОДПИСЬЮ

Сертификат: 00ВВ056В7401СВ38D2В3576АСDC8425108

Владелец: ФЕДЕРАЛЬНАЯ СЛУЖБА ГОСУДАРСТВЕННОЙ

РЕГИСТРАЦИИ, КАДАСТРА И КАРТОГРАФИИ

Действителен: с 27.06.2023 по 19.09.2024

полное наименование должности

инициалы, фамилия

Земельный участок

вид объекта недвижимости

Лист № 220 раздела 4.2

Всего листов раздела 4.2: 1403

Всего разделов: 6

Всего листов выписки: 2072

11.06.2024г. № КУВИ-001/2024-157716606

Кадастровый номер:

47:23:0000000:79

Сведения о характерных точках границы части (частей) земельного участка

Учетный номер части: 47:23:0000000:79/471

Система координат МСК 47 зона 2

Номер точки	Координаты, м		Описание закрепления на местности	Средняя квадратичная погрешность определения координат характерных точек границ земельного участка, м
	X	Y		
1	2	3	4	5
1	381761.76	2202643.05	-	-
2	381759.88	2202643.21	-	-
3	381761.3	2202687.93	-	-
4	381762.99	2202688.02	-	-
5	381765.63	2202703.54	-	-
6	381768.61	2202787.77	-	-
8	381771.28	2202870.96	-	-
7	381770.24	2202801.3	-	-
9	381771.37	2202896.83	-	-
10	381769.86	2202915.91	-	-
11	381767.25	2202929.07	-	-
12	381792.27	2203066.86	-	-
13	381684.46	2203055.24	-	-
14	381464.03	2202509.45	-	-
15	381455.04	2202492.94	-	-
17	381534.49	2202472.37	-	-
16	381473.75	2202488.08	-	-
18	381584.23	2202461.18	-	-
19	381643.83	2202449.38	-	-
20	381680.06	2202445.84	-	-
21	381683.61	2202528.87	-	-
22	381697.82	2202559.52	-	-
23	381699.81	2202561.56	-	-
24	381716.04	2202569.2	-	-



ДОКУМЕНТ ПОДПИСАН
ЭЛЕКТРОННОЙ ПОДПИСЬЮ

Сертификат: 00ВВ056В7401СВ38Д2В3576АСДС8425108

Владелец: ФЕДЕРАЛЬНАЯ СЛУЖБА ГОСУДАРСТВЕННОЙ

РЕГИСТРАЦИИ, КАДАСТРА И КАРТОГРАФИИ

Действителен: с 27.06.2023 по 19.09.2024

полное наименование должности

инициалы, фамилия

Земельный участок				
вид объекта недвижимости				
Лист № 221 раздела 4.2		Всего листов раздела 4.2: 1403		Всего разделов: 6
11.06.2024г. № КУВИ-001/2024-157716606				
Кадастровый номер:			47:23:0000000:79	
1	2	3	4	5
26	381760.08	2202581.96	-	-
25	381750.21	2202580.25	-	-
1	381761.76	2202643.05	-	-

полное наименование должности	 ДОКУМЕНТ ПОДПИСАН ЭЛЕКТРОННОЙ ПОДПИСЬЮ	инициалы, фамилия
	Сертификат: 00ВВ056В7401СВ38D2В3576АСDС8425108 Владелец: ФЕДЕРАЛЬНАЯ СЛУЖБА ГОСУДАРСТВЕННОЙ РЕГИСТРАЦИИ, КАДАСТРА И КАРТОГРАФИИ Действителен: с 27.06.2023 по 19.09.2024	

Земельный участок

вид объекта недвижимости

Лист № 222 раздела 4.2

Всего листов раздела 4.2: 1403

Всего разделов: 6

Всего листов выписки: 2072

11.06.2024г. № КУВИ-001/2024-157716606

Кадастровый номер:

47:23:0000000:79

Сведения о характерных точках границы части (частей) земельного участка

Учетный номер части: 47:23:0000000:79/472

Система координат МСК 47 зона 2

Номер точки	Координаты, м		Описание закрепления на местности	Средняя квадратичная погрешность определения координат характерных точек границ земельного участка, м
	X	Y		
1	2	3	4	5
1	373591.89	2185986.98	-	-
2	373584.51	2185985.44	-	-
3	373585.69	2185979.87	-	-
1	373591.89	2185986.98	-	-
4	373593.03	2185981.4	-	-
1	373622.67	2186075.86	-	-
2	373621.56	2186075.64	-	-
3	373613.82	2186056.93	-	-
4	373614.69	2186056.06	-	-
5	373636.4	2186060.29	-	-
6	373636.88	2186061.44	-	-
1	373622.67	2186075.86	-	-
1	373704.37	2185896.04	-	-
2	373699.56	2185894.87	-	-
3	373700.73	2185890.1	-	-
4	373705.54	2185891.27	-	-
1	373704.37	2185896.04	-	-
1	373645.59	2186168.16	-	-
2	373643	2186167.6	-	-
3	373643.54	2186165.03	-	-
4	373646.14	2186165.56	-	-
1	373645.59	2186168.16	-	-
1	373696.79	2185719.16	-	-
2	373695.71	2185718.97	-	-



ДОКУМЕНТ ПОДПИСАН
ЭЛЕКТРОННОЙ ПОДПИСЬЮ

Сертификат: 00ВВ056В7401СВ38D2В3576АСDC8425108

Владелец: ФЕДЕРАЛЬНАЯ СЛУЖБА ГОСУДАРСТВЕННОЙ

РЕГИСТРАЦИИ, КАДАСТРА И КАРТОГРАФИИ

Действителен: с 27.06.2023 по 19.09.2024

полное наименование должности

инициалы, фамилия

Земельный участок

вид объекта недвижимости

Лист № 223 раздела 4.2

Всего листов раздела 4.2: 1403

Всего разделов: 6

Всего листов выписки: 2072

11.06.2024г. № КУВИ-001/2024-157716606

Кадастровый номер:

47:23:0000000:79

1	2	3	4	5
3	373687.98	2185700.27	-	-
4	373688.83	2185699.38	-	-
6	373711.02	2185704.76	-	-
1	373696.79	2185719.16	-	-
5	373710.55	2185703.61	-	-
1	372127.19	2188935.81	-	-
2	371458.08	2188677.15	-	-
3	371407.85	2188592.09	-	-
4	371447.5	2188543.87	-	-
5	371497.91	2188476.12	-	-
6	371555.34	2188332.04	-	-
7	371657.76	2188282.53	-	-
8	371721.19	2188171.86	-	-
9	371747.52	2188088.11	-	-
10	371752.59	2188003.77	-	-
11	372377.48	2188249.18	-	-
1	372127.19	2188935.81	-	-
1	373759.03	2185630.99	-	-
2	373756.44	2185630.46	-	-
3	373757	2185627.85	-	-
4	373759.6	2185628.4	-	-
1	373759.03	2185630.99	-	-
1	370705.93	2190033.13	-	-
2	370702.84	2190031.21	-	-
3	370704.76	2190028.1	-	-
4	370707.88	2190030.02	-	-
1	370705.93	2190033.13	-	-
2	373663.98	2185606.02	-	-
1	373671.32	2185607.64	-	-



ДОКУМЕНТ ПОДПИСАН
ЭЛЕКТРОННОЙ ПОДПИСЬЮ

Сертификат: 00ВВ056В7401СВ38D2В3576АСDС8425108

Владелец: ФЕДЕРАЛЬНАЯ СЛУЖБА ГОСУДАРСТВЕННОЙ

РЕГИСТРАЦИИ, КАДАСТРА И КАРТОГРАФИИ

Действителен: с 27.06.2023 по 19.09.2024

полное наименование должности

инициалы, фамилия

Земельный участок

вид объекта недвижимости

Лист № 224 раздела 4.2

Всего листов раздела 4.2: 1403

Всего разделов: 6

Всего листов выписки: 2072

11.06.2024г. № КУВИ-001/2024-157716606

Кадастровый номер:

47:23:0000000:79

1	2	3	4	5
3	373665.24	2185600.45	-	-
4	373672.54	2185602.08	-	-
1	373671.32	2185607.64	-	-
2	370870.75	2190142.96	-	-
1	370873.86	2190144.89	-	-
3	370872.69	2190139.87	-	-
4	370875.81	2190141.8	-	-
1	370873.86	2190144.89	-	-
3	373811.37	2185362.9	-	-
2	373810.42	2185367.68	-	-
1	373815.37	2185368.68	-	-
1	373815.37	2185368.68	-	-
4	373816.31	2185363.89	-	-
2	371036.33	2190254.18	-	-
1	371039.42	2190256.11	-	-
3	371038.23	2190251.07	-	-
1	371039.42	2190256.11	-	-
4	371041.35	2190252.99	-	-
1	373778.37	2185380.29	-	-
2	373756.58	2185376.54	-	-
3	373756.1	2185375.39	-	-
4	373769.99	2185360.67	-	-
5	373771.11	2185360.86	-	-
6	373779.23	2185379.42	-	-
1	373778.37	2185380.29	-	-
1	371210.16	2190370.49	-	-
2	371207.07	2190368.56	-	-
3	371209	2190365.46	-	-
4	371212.07	2190367.4	-	-



ДОКУМЕНТ ПОДПИСАН
ЭЛЕКТРОННОЙ ПОДПИСЬЮ

Сертификат: 00ВВ056В7401СВ38D2В3576АСDC8425108

Владелец: ФЕДЕРАЛЬНАЯ СЛУЖБА ГОСУДАРСТВЕННОЙ

РЕГИСТРАЦИИ, КАДАСТРА И КАРТОГРАФИИ

Действителен: с 27.06.2023 по 19.09.2024

полное наименование должности

инициалы, фамилия

Земельный участок

вид объекта недвижимости

Лист № 225 раздела 4.2

Всего листов раздела 4.2: 1403

Всего разделов: 6

Всего листов выписки: 2072

11.06.2024г. № КУВИ-001/2024-157716606

Кадастровый номер:

47:23:0000000:79

1	2	3	4	5
1	371210.16	2190370.49	-	-
1	373757.73	2185196.55	-	-
2	373750.42	2185195.03	-	-
3	373751.55	2185189.46	-	-
4	373758.91	2185190.98	-	-
1	373757.73	2185196.55	-	-
1	371385.91	2190488.44	-	-
2	371382.8	2190486.52	-	-
3	371384.72	2190483.42	-	-
4	371387.84	2190485.33	-	-
1	371385.91	2190488.44	-	-
2	372798.79	2184940.76	-	-
1	372795.26	2184822.31	-	-
3	372726.64	2184985.11	-	-
4	372755.34	2184998.89	-	-
7	372788.07	2185047.83	-	-
5	372760.24	2185012.25	-	-
6	372771.28	2185028.51	-	-
8	372807.33	2185063.29	-	-
10	372823.36	2185083.55	-	-
9	372814.28	2185069.89	-	-
11	372826.71	2185087.17	-	-
13	372847	2185090.86	-	-
12	372833.53	2185089.29	-	-
14	372867.09	2185095.97	-	-
15	372950.34	2185144.28	-	-
16	372961.15	2185132.73	-	-
17	372967.47	2185135.69	-	-
18	372973.54	2185140.56	-	-



ДОКУМЕНТ ПОДПИСАН
ЭЛЕКТРОННОЙ ПОДПИСЬЮ

Сертификат: 00ВВ056В7401СВ38D2В3576АСDС8425108

Владелец: ФЕДЕРАЛЬНАЯ СЛУЖБА ГОСУДАРСТВЕННОЙ

РЕГИСТРАЦИИ, КАДАСТРА И КАРТОГРАФИИ

Действителен: с 27.06.2023 по 19.09.2024

полное наименование должности

инициалы, фамилия

Земельный участок

вид объекта недвижимости

Лист № 226 раздела 4.2

Всего листов раздела 4.2: 1403

Всего разделов: 6

Всего листов выписки: 2072

11.06.2024г. № КУВИ-001/2024-157716606

Кадастровый номер:

47:23:0000000:79

1	2	3	4	5
19	372978.03	2185147.45	-	-
20	372985.58	2185164.13	-	-
21	373006.13	2185186.17	-	-
22	373034.78	2185209.79	-	-
23	373062.51	2185227.63	-	-
25	373102.45	2185265.85	-	-
24	373082.98	2185245.08	-	-
26	373127.01	2185283.18	-	-
28	373208.51	2185305.85	-	-
27	373166.26	2185298.36	-	-
29	373270.01	2185305.85	-	-
30	373292.65	2185309.69	-	-
31	373314.71	2185314.74	-	-
32	373329.27	2185314.76	-	-
33	373389.52	2185303.25	-	-
34	373423.99	2185296.97	-	-
35	373445.84	2185295.23	-	-
36	373488.21	2185299.32	-	-
37	373508.22	2185296.38	-	-
38	373524.25	2185292.57	-	-
40	373560.75	2185267.61	-	-
39	373539.68	2185285.05	-	-
41	373583.01	2185246.73	-	-
42	373612.9	2185208.38	-	-
43	373636.12	2185176.67	-	-
44	373666.62	2185158.72	-	-
45	373706.15	2185148.58	-	-
46	373750.85	2185142.4	-	-
47	373786.84	2185143.16	-	-



ДОКУМЕНТ ПОДПИСАН
ЭЛЕКТРОННОЙ ПОДПИСЬЮ

Сертификат: 00ВВ056В7401СВ38D2В3576АСDС8425108

Владелец: ФЕДЕРАЛЬНАЯ СЛУЖБА ГОСУДАРСТВЕННОЙ

РЕГИСТРАЦИИ, КАДАСТРА И КАРТОГРАФИИ

Действителен: с 27.06.2023 по 19.09.2024

полное наименование должности

инициалы, фамилия

Земельный участок

вид объекта недвижимости

Лист № 227 раздела 4.2

Всего листов раздела 4.2: 1403

Всего разделов: 6

Всего листов выписки: 2072

11.06.2024г. № КУВИ-001/2024-157716606

Кадастровый номер:

47:23:0000000:79

1	2	3	4	5
48	373824.79	2185142.58	-	-
49	373860.59	2185137.57	-	-
50	373895.59	2185135.27	-	-
51	373912.83	2185133.28	-	-
52	373931.26	2185128.31	-	-
53	373970.28	2185115.89	-	-
54	373993.16	2185106.01	-	-
55	374010.38	2185092.38	-	-
56	374024.78	2185075.8	-	-
57	374039.43	2185052.81	-	-
58	374046.61	2185030.97	-	-
59	374049.42	2185011.49	-	-
60	374047.46	2184990.49	-	-
61	374041.26	2184956.18	-	-
62	374432.4	2185143.01	-	-
63	374570.76	2185209.09	-	-
64	374542.68	2185237.9	-	-
65	374467.92	2185304.72	-	-
66	374315.93	2185440.55	-	-
67	374258.96	2185502.73	-	-
68	374211.05	2185555.01	-	-
69	374175.77	2185619	-	-
70	374159.24	2185686.89	-	-
71	374159.26	2185761.77	-	-
73	374162.29	2185939.75	-	-
72	374160.96	2185862.59	-	-
74	374153.59	2186012.42	-	-
76	374122.84	2186123.88	-	-
75	374137.86	2186069.47	-	-



ДОКУМЕНТ ПОДПИСАН
ЭЛЕКТРОННОЙ ПОДПИСЬЮ

Сертификат: 00ВВ056В7401СВ38D2В3576АСDC8425108

Владелец: ФЕДЕРАЛЬНАЯ СЛУЖБА ГОСУДАРСТВЕННОЙ

РЕГИСТРАЦИИ, КАДАСТРА И КАРТОГРАФИИ

Действителен: с 27.06.2023 по 19.09.2024

полное наименование должности

инициалы, фамилия

Земельный участок

вид объекта недвижимости

Лист № 228 раздела 4.2

Всего листов раздела 4.2: 1403

Всего разделов: 6

Всего листов выписки: 2072

11.06.2024г. № КУВИ-001/2024-157716606

Кадастровый номер:

47:23:0000000:79

1	2	3	4	5
77	374057.52	2186215.76	-	-
78	373954.79	2186309.39	-	-
79	373894.46	2186335.98	-	-
80	373827.97	2186365.29	-	-
81	373762.79	2186373.3	-	-
82	373638.87	2186378.91	-	-
83	373633.21	2186378.48	-	-
84	373609.56	2186376.43	-	-
85	373489.11	2186365.53	-	-
86	373364.33	2186354.85	-	-
87	373181.74	2186379.35	-	-
88	373084.25	2186407.63	-	-
89	372888.47	2186464.72	-	-
90	372778.84	2186496.64	-	-
91	372743.27	2186509.74	-	-
92	372665.75	2186538.03	-	-
93	372584.67	2186611.93	-	-
94	372556.95	2186670.28	-	-
95	372530.03	2186734.15	-	-
96	372523.16	2186822	-	-
97	372519.03	2186858.77	-	-
98	372519.61	2186889.94	-	-
99	372519.73	2186957.3	-	-
100	372520.97	2187125.64	-	-
102	372523.89	2187311.01	-	-
101	372521.37	2187146.91	-	-
103	372531.34	2187669.1	-	-
104	372532.02	2188038.97	-	-
105	372532.43	2188314.47	-	-



ДОКУМЕНТ ПОДПИСАН
ЭЛЕКТРОННОЙ ПОДПИСЬЮ

Сертификат: 00ВВ056В7401СВ38Д2В3576АСДС8425108

Владелец: ФЕДЕРАЛЬНАЯ СЛУЖБА ГОСУДАРСТВЕННОЙ

РЕГИСТРАЦИИ, КАДАСТРА И КАРТОГРАФИИ

Действителен: с 27.06.2023 по 19.09.2024

полное наименование должности

инициалы, фамилия

Земельный участок

вид объекта недвижимости

Лист № 229 раздела 4.2

Всего листов раздела 4.2: 1403

Всего разделов: 6

Всего листов выписки: 2072

11.06.2024г. № КУВИ-001/2024-157716606

Кадастровый номер:

47:23:0000000:79

1	2	3	4	5
106	372536.36	2188475.26	-	-
107	372536.02	2188748.35	-	-
108	372535.65	2189040.71	-	-
109	372536.93	2189208.84	-	-
110	372516.35	2189393.81	-	-
111	372487.35	2189529.63	-	-
112	372440.91	2189695.81	-	-
113	372411.11	2189778.14	-	-
114	372371.8	2189875.48	-	-
115	372238.15	2189820.66	-	-
116	372419.15	2189290.62	-	-
118	371854.05	2189072.84	-	-
117	372099.36	2189164.45	-	-
119	371609.05	2189611.91	-	-
120	371191.37	2189455.95	-	-
122	371331.63	2189561.53	-	-
121	371120.42	2189549.06	-	-
123	371389.28	2189567.79	-	-
124	371428.17	2189573.91	-	-
125	371467.23	2189590.85	-	-
126	371490.05	2189612.94	-	-
127	371515.48	2189636.91	-	-
128	371535	2189657.91	-	-
129	371554.53	2189675.21	-	-
130	371585.85	2189687.74	-	-
131	371662.84	2189691.06	-	-
133	371755.36	2189717.57	-	-
132	371737.68	2189709.2	-	-
134	371859.73	2189767.16	-	-



ДОКУМЕНТ ПОДПИСАН
ЭЛЕКТРОННОЙ ПОДПИСЬЮ

Сертификат: 00ВВ056В7401СВ38Д2В3576АСДС8425108

Владелец: ФЕДЕРАЛЬНАЯ СЛУЖБА ГОСУДАРСТВЕННОЙ

РЕГИСТРАЦИИ, КАДАСТРА И КАРТОГРАФИИ

Действителен: с 27.06.2023 по 19.09.2024

полное наименование должности

инициалы, фамилия

Земельный участок

вид объекта недвижимости

Лист № 230 раздела 4.2

Всего листов раздела 4.2: 1403

Всего разделов: 6

Всего листов выписки: 2072

11.06.2024г. № КУВИ-001/2024-157716606

Кадастровый номер:

47:23:0000000:79

1	2	3	4	5
135	372172.24	2189935.22	-	-
136	372308.89	2190006.16	-	-
137	372229	2190147.4	-	-
138	372141.54	2190264.29	-	-
139	372100.86	2190318.08	-	-
140	372070.84	2190315.5	-	-
141	372026.75	2190332.24	-	-
142	371956.12	2190376.48	-	-
143	371905.77	2190397.06	-	-
144	371819.34	2190360.3	-	-
145	371797.29	2190356.99	-	-
146	371668.44	2190439.9	-	-
147	371506.16	2190559.16	-	-
149	371208.28	2190935.09	-	-
148	371333.69	2190685.92	-	-
150	371106.55	2191145.99	-	-
151	371041.92	2191380.46	-	-
152	371000.78	2191524.66	-	-
153	370984.6	2191560.61	-	-
154	370932.47	2191659.94	-	-
155	370902.64	2191721.54	-	-
156	370863.47	2191806.01	-	-
157	370823.61	2191875.92	-	-
158	370726.34	2192022.95	-	-
159	370695.84	2192069.48	-	-
160	370669.11	2192074.64	-	-
161	370634.41	2192078.09	-	-
163	370585.52	2192079.37	-	-
162	370636.59	2192114.96	-	-



ДОКУМЕНТ ПОДПИСАН
ЭЛЕКТРОННОЙ ПОДПИСЬЮ

Сертификат: 00ВВ056В7401СВ38D2В3576АСDС8425108

Владелец: ФЕДЕРАЛЬНАЯ СЛУЖБА ГОСУДАРСТВЕННОЙ

РЕГИСТРАЦИИ, КАДАСТРА И КАРТОГРАФИИ

Действителен: с 27.06.2023 по 19.09.2024

полное наименование должности

инициалы, фамилия

Земельный участок

вид объекта недвижимости

Лист № 231 раздела 4.2

Всего листов раздела 4.2: 1403

Всего разделов: 6

Всего листов выписки: 2072

11.06.2024г. № КУВИ-001/2024-157716606

Кадастровый номер:

47:23:0000000:79

1	2	3	4	5
164	370564.82	2192069.65	-	-
166	370361.33	2191972.94	-	-
165	370440.16	2192012.84	-	-
171	369969.94	2191958.73	-	-
167	370290.56	2191943.66	-	-
169	370154.79	2191920.83	-	-
170	370093.22	2191931.93	-	-
168	370216.92	2191924.07	-	-
172	369977.69	2191924.26	-	-
173	369944.56	2191850.7	-	-
174	369965.23	2191815.67	-	-
175	369889.8	2191794.91	-	-
176	369899.46	2191767.23	-	-
177	369800.5	2191683.15	-	-
178	369859.41	2191614.99	-	-
179	370132.99	2191330.15	-	-
180	370181.77	2190980.96	-	-
181	370333.24	2190919.99	-	-
182	370510.63	2190498.28	-	-
183	370600.73	2190255.22	-	-
184	370685.91	2190025.77	-	-
185	370696.94	2189995.8	-	-
186	370565.01	2189911.09	-	-
189	370874.21	2189407.58	-	-
187	370706.4	2189730.4	-	-
188	370799.96	2189550.41	-	-
190	370630.73	2189238.42	-	-
191	371342.23	2188731.66	-	-
192	371330.68	2188416.35	-	-



ДОКУМЕНТ ПОДПИСАН
ЭЛЕКТРОННОЙ ПОДПИСЬЮ

Сертификат: 00ВВ056В7401СВ38Д2В3576АСДС8425108

Владелец: ФЕДЕРАЛЬНАЯ СЛУЖБА ГОСУДАРСТВЕННОЙ

РЕГИСТРАЦИИ, КАДАСТРА И КАРТОГРАФИИ

Действителен: с 27.06.2023 по 19.09.2024

полное наименование должности

инициалы, фамилия

Земельный участок

вид объекта недвижимости

Лист № 232 раздела 4.2

Всего листов раздела 4.2: 1403

Всего разделов: 6

Всего листов выписки: 2072

11.06.2024г. № КУВИ-001/2024-157716606

Кадастровый номер:

47:23:0000000:79

1	2	3	4	5
193	371121.47	2188305.77	-	-
194	371394.12	2187758.17	-	-
195	371037.98	2187226.11	-	-
196	370987.77	2187140.57	-	-
197	370678.3	2186686.68	-	-
198	369605.61	2186072.19	-	-
199	369607.62	2186064.66	-	-
200	369613.32	2186059.64	-	-
201	369619.9	2186053.49	-	-
202	369625.38	2186045.6	-	-
203	369629.34	2186037.07	-	-
204	369630.59	2186029.6	-	-
205	369630.86	2186021.95	-	-
206	369629.54	2186017.31	-	-
207	369627.57	2186013.16	-	-
208	369622.09	2186009.01	-	-
209	369608.48	2186003.33	-	-
210	369597.73	2185997.39	-	-
211	369593.82	2185993.02	-	-
212	369593.57	2185985.95	-	-
213	369599.27	2185972.17	-	-
215	369636.11	2185955.18	-	-
214	369610.22	2185962.36	-	-
216	369714.9	2185929.79	-	-
217	369774.98	2185905.13	-	-
218	369800.17	2185887.12	-	-
219	369822.16	2185862.85	-	-
220	369812.69	2185850.55	-	-
221	369844.48	2185831.93	-	-



ДОКУМЕНТ ПОДПИСАН
ЭЛЕКТРОННОЙ ПОДПИСЬЮ

Сертификат: 00ВВ056В7401СВ38D2В3576АСDС8425108

Владелец: ФЕДЕРАЛЬНАЯ СЛУЖБА ГОСУДАРСТВЕННОЙ

РЕГИСТРАЦИИ, КАДАСТРА И КАРТОГРАФИИ

Действителен: с 27.06.2023 по 19.09.2024

полное наименование должности

инициалы, фамилия

Земельный участок

вид объекта недвижимости

Лист № 233 раздела 4.2

Всего листов раздела 4.2: 1403

Всего разделов: 6

Всего листов выписки: 2072

11.06.2024г. № КУВИ-001/2024-157716606

Кадастровый номер:

47:23:0000000:79

1	2	3	4	5
222	369861	2185816.65	-	-
223	369914.1	2185764.12	-	-
224	369930.97	2185743.42	-	-
225	369938.59	2185733.83	-	-
226	369944.56	2185723.22	-	-
227	369947.81	2185707.66	-	-
228	369954.25	2185680.67	-	-
229	369967.15	2185655.93	-	-
230	369975.87	2185643.04	-	-
232	369993.14	2185638.27	-	-
231	369984.12	2185640.07	-	-
233	370011.37	2185640.92	-	-
234	370029.28	2185641.93	-	-
235	370040.68	2185637.73	-	-
238	370081.12	2185610.37	-	-
237	370069.77	2185612.23	-	-
236	370051.18	2185628.92	-	-
239	370091.58	2185612	-	-
240	370108.51	2185619.19	-	-
241	370119.12	2185621.75	-	-
244	370160.66	2185592.7	-	-
243	370145.62	2185609.43	-	-
242	370132.42	2185617.44	-	-
245	370174.91	2185585.42	-	-
246	370187.4	2185582.94	-	-
247	370195.9	2185584.95	-	-
248	370207.51	2185590.84	-	-
249	370217.49	2185609.75	-	-
250	370218.73	2185632.99	-	-



ДОКУМЕНТ ПОДПИСАН
ЭЛЕКТРОННОЙ ПОДПИСЬЮ

Сертификат: 00ВВ056В7401СВ38D2В3576АСDC8425108

Владелец: ФЕДЕРАЛЬНАЯ СЛУЖБА ГОСУДАРСТВЕННОЙ

РЕГИСТРАЦИИ, КАДАСТРА И КАРТОГРАФИИ

Действителен: с 27.06.2023 по 19.09.2024

полное наименование должности

инициалы, фамилия

Земельный участок

вид объекта недвижимости

Лист № 234 раздела 4.2

Всего листов раздела 4.2: 1403

Всего разделов: 6

Всего листов выписки: 2072

11.06.2024г. № КУВИ-001/2024-157716606

Кадастровый номер:

47:23:0000000:79

1	2	3	4	5
251	370217.25	2185648.62	-	-
252	370219.55	2185656.04	-	-
253	370223.88	2185660.63	-	-
254	370232.8	2185664.48	-	-
255	370248.66	2185667.99	-	-
256	370259.39	2185671.84	-	-
257	370277.5	2185682.54	-	-
259	370313.55	2185711.04	-	-
258	370296.95	2185691.6	-	-
260	370329.57	2185722.59	-	-
261	370344.96	2185728.17	-	-
262	370360.55	2185731.51	-	-
263	370376.65	2185740.2	-	-
264	370385.46	2185751.64	-	-
265	370394.01	2185762.91	-	-
266	370403.63	2185771.41	-	-
268	370430.57	2185793.08	-	-
267	370417.87	2185781.2	-	-
269	370443.67	2185803.36	-	-
270	370451.05	2185813.34	-	-
271	370460.83	2185823.83	-	-
273	370485.98	2185833.22	-	-
272	370475.86	2185830.07	-	-
274	370495.12	2185831.15	-	-
276	370520.79	2185812.95	-	-
275	370506.5	2185824.93	-	-
277	370531.18	2185802.81	-	-
278	370535.24	2185795.23	-	-
279	370530.58	2185793.14	-	-



ДОКУМЕНТ ПОДПИСАН
ЭЛЕКТРОННОЙ ПОДПИСЬЮ

Сертификат: 00ВВ056В7401СВ38Д2В3576АСДС8425108

Владелец: ФЕДЕРАЛЬНАЯ СЛУЖБА ГОСУДАРСТВЕННОЙ

РЕГИСТРАЦИИ, КАДАСТРА И КАРТОГРАФИИ

Действителен: с 27.06.2023 по 19.09.2024

полное наименование должности

инициалы, фамилия

Земельный участок

вид объекта недвижимости

Лист № 235 раздела 4.2

Всего листов раздела 4.2: 1403

Всего разделов: 6

Всего листов выписки: 2072

11.06.2024г. № КУВИ-001/2024-157716606

Кадастровый номер:

47:23:0000000:79

1	2	3	4	5
280	370522.62	2185792.81	-	-
281	370513.32	2185793.82	-	-
282	370501.1	2185805.17	-	-
283	370485.45	2185810.02	-	-
284	370475.49	2185808.64	-	-
285	370468.15	2185803.92	-	-
286	370453.89	2185789.65	-	-
287	370435.74	2185773.59	-	-
288	370423.57	2185756.29	-	-
290	370405.43	2185727.77	-	-
289	370414.97	2185737.72	-	-
291	370386.85	2185714.66	-	-
292	370365.95	2185702	-	-
294	370310.89	2185680.48	-	-
293	370333.35	2185694.68	-	-
296	370285.46	2185654.59	-	-
295	370292.33	2185664.89	-	-
297	370267.52	2185648.81	-	-
298	370253.33	2185644.91	-	-
299	370245.05	2185638.05	-	-
300	370241.62	2185628.38	-	-
302	370238.2	2185587.81	-	-
301	370239.27	2185606.84	-	-
303	370230.48	2185570.86	-	-
304	370216.91	2185559.87	-	-
305	370202.55	2185554.88	-	-
306	370183	2185553.51	-	-
307	370164.84	2185559.08	-	-
308	370144.5	2185572.63	-	-



ДОКУМЕНТ ПОДПИСАН
ЭЛЕКТРОННОЙ ПОДПИСЬЮ

Сертификат: 00ВВ056В7401СВ38D2В3576АСDС8425108

Владелец: ФЕДЕРАЛЬНАЯ СЛУЖБА ГОСУДАРСТВЕННОЙ

РЕГИСТРАЦИИ, КАДАСТРА И КАРТОГРАФИИ

Действителен: с 27.06.2023 по 19.09.2024

полное наименование должности

инициалы, фамилия

Земельный участок

вид объекта недвижимости

Лист № 236 раздела 4.2

Всего листов раздела 4.2: 1403

Всего разделов: 6

Всего листов выписки: 2072

11.06.2024г. № КУВИ-001/2024-157716606

Кадастровый номер:

47:23:0000000:79

1	2	3	4	5
309	370131.76	2185584	-	-
310	370119.96	2185589.58	-	-
313	370090.09	2185581.93	-	-
315	370082.39	2185564.09	-	-
311	370109.79	2185589.18	-	-
312	370095.8	2185586.21	-	-
314	370086.37	2185573.35	-	-
317	370090.56	2185507.42	-	-
316	370083.27	2185550.65	-	-
318	370102.9	2185473.86	-	-
319	370117.21	2185447.17	-	-
321	370177.13	2185410.96	-	-
320	370138.81	2185427.57	-	-
323	370303.92	2185354.61	-	-
322	370267.91	2185384.02	-	-
324	370340.26	2185325.62	-	-
325	370366.37	2185310.75	-	-
328	370456.56	2185309.22	-	-
330	370507.89	2185327.41	-	-
326	370393.2	2185302.21	-	-
327	370429.4	2185303.75	-	-
329	370481.17	2185317.75	-	-
331	370568	2185325.01	-	-
332	370658.89	2185273.03	-	-
333	370705.66	2185249.88	-	-
334	370725.11	2185243.6	-	-
336	370785.43	2185242.54	-	-
340	370901.9	2185151.7	-	-
337	370802.41	2185237.48	-	-



ДОКУМЕНТ ПОДПИСАН
ЭЛЕКТРОННОЙ ПОДПИСЬЮ

Сертификат: 00ВВ056В7401СВ38Д2В3576АСДС8425108

Владелец: ФЕДЕРАЛЬНАЯ СЛУЖБА ГОСУДАРСТВЕННОЙ

РЕГИСТРАЦИИ, КАДАСТРА И КАРТОГРАФИИ

Действителен: с 27.06.2023 по 19.09.2024

полное наименование должности

инициалы, фамилия

Земельный участок

вид объекта недвижимости

Лист № 237 раздела 4.2

Всего листов раздела 4.2: 1403

Всего разделов: 6

Всего листов выписки: 2072

11.06.2024г. № КУВИ-001/2024-157716606

Кадастровый номер:

47:23:0000000:79

1	2	3	4	5
335	370760.13	2185240.72	-	-
339	370863.45	2185195.05	-	-
338	370829.49	2185222.12	-	-
341	370961	2185093.52	-	-
342	371070.44	2184977.24	-	-
343	371095.99	2184963.99	-	-
344	371119.79	2184955.85	-	-
345	371136.56	2184942.7	-	-
346	371142.34	2184929.96	-	-
347	371145.11	2184916.96	-	-
348	371146.54	2184903.36	-	-
349	371146.99	2184878.04	-	-
350	371149.58	2184855.91	-	-
352	371176.33	2184822.93	-	-
351	371161.01	2184830.17	-	-
353	371198.89	2184816.15	-	-
354	371225.52	2184813.39	-	-
355	371252.93	2184802.9	-	-
356	371272.57	2184790.76	-	-
358	371343.55	2184716.86	-	-
360	371387.1	2184675.79	-	-
357	371298.43	2184771.16	-	-
359	371374.29	2184688.35	-	-
362	371405.14	2184667.85	-	-
364	371423.61	2184678.62	-	-
365	371428.45	2184696.48	-	-
361	371396.44	2184667.96	-	-
363	371416.44	2184671.17	-	-
367	371450.51	2184731.22	-	-



ДОКУМЕНТ ПОДПИСАН
ЭЛЕКТРОННОЙ ПОДПИСЬЮ

Сертификат: 00ВВ056В7401СВ38D2В3576АСDC8425108

Владелец: ФЕДЕРАЛЬНАЯ СЛУЖБА ГОСУДАРСТВЕННОЙ

РЕГИСТРАЦИИ, КАДАСТРА И КАРТОГРАФИИ

Действителен: с 27.06.2023 по 19.09.2024

полное наименование должности

инициалы, фамилия

Земельный участок

вид объекта недвижимости

Лист № 238 раздела 4.2

Всего листов раздела 4.2: 1403

Всего разделов: 6

Всего листов выписки: 2072

11.06.2024г. № КУВИ-001/2024-157716606

Кадастровый номер:

47:23:0000000:79

1	2	3	4	5
366	371433.41	2184711.26	-	-
368	371459.89	2184741.8	-	-
369	371484.44	2184752.4	-	-
371	371571.21	2184757.19	-	-
370	371512.91	2184754.08	-	-
373	371664.99	2184779.33	-	-
372	371596.71	2184760.14	-	-
374	371701.52	2184791.46	-	-
375	371743.4	2184818.28	-	-
376	371764.29	2184830.7	-	-
377	371783.39	2184833.95	-	-
378	371805.97	2184832.23	-	-
379	371831.52	2184837.4	-	-
380	371853.59	2184852.74	-	-
381	371892.68	2184871.97	-	-
382	371916.63	2184878.53	-	-
383	371971.34	2184878.52	-	-
384	372049.98	2184869.68	-	-
385	372094.29	2184865.57	-	-
386	372140.84	2184852.51	-	-
388	372180.56	2184836.99	-	-
387	372162.32	2184842.64	-	-
390	372207.44	2184832.18	-	-
389	372193.8	2184835.03	-	-
391	372217.22	2184823.18	-	-
392	372230.87	2184808.75	-	-
394	372264.8	2184755.57	-	-
396	372311.66	2184680.14	-	-
395	372290.35	2184708.52	-	-



ДОКУМЕНТ ПОДПИСАН
ЭЛЕКТРОННОЙ ПОДПИСЬЮ

Сертификат: 00ВВ056В7401СВ38Д2В3576АСДС8425108

Владелец: ФЕДЕРАЛЬНАЯ СЛУЖБА ГОСУДАРСТВЕННОЙ

РЕГИСТРАЦИИ, КАДАСТРА И КАРТОГРАФИИ

Действителен: с 27.06.2023 по 19.09.2024

полное наименование должности

инициалы, фамилия

Земельный участок

вид объекта недвижимости

Лист № 239 раздела 4.2

Всего листов раздела 4.2: 1403

Всего разделов: 6

Всего листов выписки: 2072

11.06.2024г. № КУВИ-001/2024-157716606

Кадастровый номер:

47:23:0000000:79

1	2	3	4	5
393	372241.38	2184791.85	-	-
397	372321.88	2184670.77	-	-
398	372332.74	2184665.18	-	-
399	372347.4	2184661.29	-	-
400	372365.85	2184663.13	-	-
401	372388.86	2184674	-	-
402	372405.72	2184688.4	-	-
403	372417.17	2184705.97	-	-
404	372425.14	2184723.59	-	-
405	372434.37	2184736.96	-	-
407	372486.96	2184785.88	-	-
406	372449.22	2184754.69	-	-
408	372516.63	2184799.71	-	-
409	372534.88	2184805.76	-	-
410	372555.64	2184807.54	-	-
411	372572.91	2184807.55	-	-
412	372591.66	2184801.39	-	-
413	372605.59	2184790.97	-	-
415	372616.6	2184759.59	-	-
414	372613.75	2184777.77	-	-
416	372616.44	2184753.74	-	-
417	372615.71	2184747.71	-	-
419	372618.08	2184741.02	-	-
418	372616.53	2184744.08	-	-
420	372623.1	2184735.92	-	-
421	372631.36	2184731.61	-	-
422	372640.95	2184727.76	-	-
423	372651.03	2184725.65	-	-
424	372670.04	2184726.3	-	-



ДОКУМЕНТ ПОДПИСАН
ЭЛЕКТРОННОЙ ПОДПИСЬЮ

Сертификат: 00ВВ056В7401СВ38Д2В3576АСДС8425108

Владелец: ФЕДЕРАЛЬНАЯ СЛУЖБА ГОСУДАРСТВЕННОЙ

РЕГИСТРАЦИИ, КАДАСТРА И КАРТОГРАФИИ

Действителен: с 27.06.2023 по 19.09.2024

полное наименование должности

инициалы, фамилия

Земельный участок				
вид объекта недвижимости				
Лист № 240 раздела 4.2		Всего листов раздела 4.2: 1403		Всего разделов: 6
11.06.2024г. № КУВИ-001/2024-157716606				
Кадастровый номер:			47:23:0000000:79	
1	2	3	4	5
425	372710.62	2184737.6	-	-
426	372725.62	2184743.76	-	-
427	372738.15	2184751.05	-	-
428	372757.37	2184769.63	-	-
429	372778.62	2184796.12	-	-
1	372795.26	2184822.31	-	-

полное наименование должности	 ДОКУМЕНТ ПОДПИСАН ЭЛЕКТРОННОЙ ПОДПИСЬЮ	инициалы, фамилия
	Сертификат: 00ВВ056В7401СВ38D2В3576АСDС8425108 Владелец: ФЕДЕРАЛЬНАЯ СЛУЖБА ГОСУДАРСТВЕННОЙ РЕГИСТРАЦИИ, КАДАСТРА И КАРТОГРАФИИ Действителен: с 27.06.2023 по 19.09.2024	

Земельный участок

вид объекта недвижимости

Лист № 241 раздела 4.2

Всего листов раздела 4.2: 1403

Всего разделов: 6

Всего листов выписки: 2072

11.06.2024г. № КУВИ-001/2024-157716606

Кадастровый номер:

47:23:0000000:79

Сведения о характерных точках границы части (частей) земельного участка

Учетный номер части: 47:23:0000000:79/473

Система координат МСК 47 зона 2

Номер точки	Координаты, м		Описание закрепления на местности	Средняя квадратичная погрешность определения координат характерных точек границ земельного участка, м
	X	Y		
1	2	3	4	5
1	370435.98	2193007.93	-	5
2	370439.43	2192986.64	-	5
3	370442.3	2192950.51	-	5
4	370441.46	2192915.72	-	5
5	370417.5	2192780.29	-	5
6	370415.24	2192767.76	-	5
7	370409.53	2192736.68	-	5
8	370401.78	2192613.13	-	5
9	370380.7	2192520.97	-	5
10	370387.91	2192486.35	-	5
11	370449.44	2192364.61	-	5
13	370548.86	2192212.99	-	5
12	370534.23	2192232.67	-	5
14	370557.15	2192205.62	-	5
15	370650.83	2192172.36	-	5
16	370749.99	2192289.91	-	5
18	370620.88	2192360.44	-	5
17	370735.59	2192335.31	-	5
20	370574.79	2192460.35	-	5
19	370595.02	2192423.1	-	5
22	370520.57	2192579.96	-	5
21	370525.65	2192556.37	-	5
23	370525.96	2192699.82	-	5
24	370525.94	2192790.45	-	5



ДОКУМЕНТ ПОДПИСАН
ЭЛЕКТРОННОЙ ПОДПИСЬЮ

Сертификат: 00ВВ056В7401СВ38D2В3576АСDC8425108

Владелец: ФЕДЕРАЛЬНАЯ СЛУЖБА ГОСУДАРСТВЕННОЙ

РЕГИСТРАЦИИ, КАДАСТРА И КАРТОГРАФИИ

Действителен: с 27.06.2023 по 19.09.2024

полное наименование должности

инициалы, фамилия

Земельный участок				
вид объекта недвижимости				
Лист № 242 раздела 4.2	Всего листов раздела 4.2: 1403		Всего разделов: 6	Всего листов выписки: 2072
11.06.2024г. № КУВИ-001/2024-157716606				
Кадастровый номер:			47:23:0000000:79	
1	2	3	4	5
25	370516.99	2192921.14	-	5
1	370435.98	2193007.93	-	5

	 <p>ДОКУМЕНТ ПОДПИСАН ЭЛЕКТРОННОЙ ПОДПИСЬЮ</p> <p>Сертификат: 00ВВ056В7401СВ38D2В3576АСDС8425108 Владелец: ФЕДЕРАЛЬНАЯ СЛУЖБА ГОСУДАРСТВЕННОЙ РЕГИСТРАЦИИ, КАДАСТРА И КАРТОГРАФИИ Действителен: с 27.06.2023 по 19.09.2024</p>	
ПОЛНОЕ НАИМЕНОВАНИЕ ДОЛЖНОСТИ	инициалы, фамилия	

Земельный участок

вид объекта недвижимости

Лист № 243 раздела 4.2

Всего листов раздела 4.2: 1403

Всего разделов: 6

Всего листов выписки: 2072

11.06.2024г. № КУВИ-001/2024-157716606

Кадастровый номер:

47:23:0000000:79

Сведения о характерных точках границы части (частей) земельного участка

Учетный номер части: 47:23:0000000:79/474

Система координат МСК 47 зона 2

Номер точки	Координаты, м		Описание закрепления на местности	Средняя квадратичная погрешность определения координат характерных точек границ земельного участка, м
	X	Y		
1	2	3	4	5
1	370397.39	2192769.93	-	5
5	370421.06	2192990.94	-	5
6	370414.2	2193027.49	-	5
4	370424.29	2192949.26	-	5
2	370399.78	2192783.45	-	5
3	370423.51	2192917.6	-	5
7	370248.59	2193121.51	-	5
9	370176.71	2193070.01	-	5
10	370147.04	2193058.96	-	5
8	370201.85	2193079.54	-	5
12	370127.27	2193048.17	-	5
11	370133.38	2193052.74	-	5
14	370125.94	2193014.76	-	5
13	370123.08	2193035.66	-	5
15	370126.87	2192989.94	-	5
16	370126.34	2192979.64	-	5
17	370119.83	2192961.76	-	5
19	370075.63	2192902.26	-	5
18	370094.24	2192925.07	-	5
20	370053.32	2192855.98	-	5
21	370043.39	2192828.05	-	5
22	370039.55	2192795.63	-	5
27	370113.62	2192671.39	-	5
26	370072.91	2192706.63	-	5



ДОКУМЕНТ ПОДПИСАН
ЭЛЕКТРОННОЙ ПОДПИСЬЮ

Сертификат: 00ВВ056В7401СВ38D2В3576АСDС8425108

Владелец: ФЕДЕРАЛЬНАЯ СЛУЖБА ГОСУДАРСТВЕННОЙ

РЕГИСТРАЦИИ, КАДАСТРА И КАРТОГРАФИИ

Действителен: с 27.06.2023 по 19.09.2024

полное наименование должности

инициалы, фамилия

Земельный участок

вид объекта недвижимости

Лист № 244 раздела 4.2

Всего листов раздела 4.2: 1403

Всего разделов: 6

Всего листов выписки: 2072

11.06.2024г. № КУВИ-001/2024-157716606

Кадастровый номер:

47:23:0000000:79

1	2	3	4	5
25	370059.99	2192719.01	-	5
24	370045.79	2192737.77	-	5
29	370184.61	2192624.34	-	5
23	370040.25	2192763.56	-	5
28	370165.69	2192638	-	5
30	370204.05	2192608.37	-	5
31	370267.28	2192677.8	-	5
32	370322.62	2192776.26	-	5
1	370397.39	2192769.93	-	5



ДОКУМЕНТ ПОДПИСАН
ЭЛЕКТРОННОЙ ПОДПИСЬЮ

Сертификат: 00ВВ056В7401СВ38D2В3576АСDС8425108

Владелец: ФЕДЕРАЛЬНАЯ СЛУЖБА ГОСУДАРСТВЕННОЙ
РЕГИСТРАЦИИ, КАДАСТРА И КАРТОГРАФИИ
Действителен: с 27.06.2023 по 19.09.2024

полное наименование должности

инициалы, фамилия

Земельный участок			
вид объекта недвижимости			

Лист № 245 раздела 4.2	Всего листов раздела 4.2: 1403	Всего разделов: 6	Всего листов выписки: 2072
------------------------	--------------------------------	-------------------	----------------------------

11.06.2024г. № КУВИ-001/2024-157716606

Кадастровый номер: 47:23:0000000:79

Сведения о характерных точках границы части (частей) земельного участка

Учетный номер части: 47:23:0000000:79/475

Система координат МСК 47, зона 2

Номер точки	Координаты, м		Описание закрепления на местности	Средняя квадратичная погрешность определения координат характерных точек границ земельного участка, м
	X	Y		
1	2	3	4	5
1	380880.48	2201877.63	-	-
2	380880.11	2201879.69	-	-
3	380883.59	2201880.21	-	-
4	380907.11	2201883.67	-	-
5	380907.66	2201881.81	-	-
6	380943.68	2201887.36	-	-
7	380965.34	2201891.23	-	-
8	380964.51	2201895.36	-	-
9	380975.38	2201896.98	-	-
10	380975.07	2201898.75	-	-
11	380989.45	2201900.82	-	-
12	380989.89	2201895.62	-	-
13	381135.43	2201921.64	-	-
14	381174.24	2201927.02	-	-
15	381335.09	2201935.19	-	-
16	381334.63	2201940	-	-
17	381353.78	2201942.29	-	-
18	381396.29	2201947.91	-	-
19	381395.63	2201940.53	-	-
20	381567.92	2201978.8	-	-
21	381569.86	2201979.35	-	-
22	381569.04	2201989.5	-	-
23	381614.9	2201997.64	-	-
24	381615.94	2201994.15	-	-



ДОКУМЕНТ ПОДПИСАН
ЭЛЕКТРОННОЙ ПОДПИСЬЮ

Сертификат: 00ВВ056В7401СВ38Д2В3576АСДС8425108

Владелец: ФЕДЕРАЛЬНАЯ СЛУЖБА ГОСУДАРСТВЕННОЙ

РЕГИСТРАЦИИ, КАДАСТРА И КАРТОГРАФИИ

Действителен: с 27.06.2023 по 19.09.2024

полное наименование должности

инициалы, фамилия

Земельный участок

вид объекта недвижимости

Лист № 246 раздела 4.2

Всего листов раздела 4.2: 1403

Всего разделов: 6

Всего листов выписки: 2072

11.06.2024г. № КУВИ-001/2024-157716606

Кадастровый номер:

47:23:0000000:79

1	2	3	4	5
25	381616.48	2201992.36	-	-
26	381639.72	2201998.83	-	-
27	381731.31	2202035	-	-
28	381713.19	2202062.77	-	-
29	381712.85	2202080.98	-	-
30	381716.22	2202098.46	-	-
31	381723.32	2202114.31	-	-
32	381735.54	2202131.58	-	-
33	381741.2	2202191.95	-	-
34	381719.44	2202209.84	-	-
35	381627.63	2202240.35	-	-
36	381634.4	2202260.65	-	-
37	381646.22	2202298.28	-	-
38	381658.23	2202338.2	-	-
39	381669.62	2202374.36	-	-
40	381652.92	2202378.63	-	-
41	381654.95	2202386.42	-	-
42	381655.4	2202388.45	-	-
43	381659.02	2202404.9	-	-
44	381662.53	2202423.57	-	-
45	381640.89	2202422.46	-	-
46	381578.78	2202434.73	-	-
47	381571.36	2202436.43	-	-
48	381528.12	2202446.16	-	-
49	381466.53	2202462.06	-	-
50	381448.72	2202466.68	-	-
51	381445.81	2202459.88	-	-
52	381433.67	2202435.89	-	-
53	381430.37	2202426.1	-	-



ДОКУМЕНТ ПОДПИСАН
ЭЛЕКТРОННОЙ ПОДПИСЬЮ

Сертификат: 00ВВ056В7401СВ38Д2В3576АСДС8425108

Владелец: ФЕДЕРАЛЬНАЯ СЛУЖБА ГОСУДАРСТВЕННОЙ

РЕГИСТРАЦИИ, КАДАСТРА И КАРТОГРАФИИ

Действителен: с 27.06.2023 по 19.09.2024

полное наименование должности

инициалы, фамилия

Земельный участок

вид объекта недвижимости

Лист № 247 раздела 4.2

Всего листов раздела 4.2: 1403

Всего разделов: 6

Всего листов выписки: 2072

11.06.2024г. № КУВИ-001/2024-157716606

Кадастровый номер:

47:23:0000000:79

1	2	3	4	5
54	381408.6	2202403.33	-	-
55	381355.45	2202379.68	-	-
56	381304.69	2202351.09	-	-
57	381234.05	2202311.26	-	-
58	381233.49	2202310.95	-	-
59	381215.63	2202304.74	-	-
60	381154.75	2202275.08	-	-
61	381120.37	2202258.32	-	-
62	381115.08	2202255.78	-	-
63	381098.59	2202247.99	-	-
64	381093.31	2202245.5	-	-
65	381076.5	2202238.92	-	-
66	381061.1	2202232.86	-	-
67	381026.9	2202074.09	-	-
68	380873.44	2202078.66	-	-
69	380847.73	2202032.33	-	-
70	380789.6	2202029.22	-	-
71	380659.9	2202024.87	-	-
72	380656.73	2201860.88	-	-
73	380671.61	2201854.7	-	-
74	380672.57	2201854.32	-	-
75	380716.75	2201859.24	-	-
76	380718.1	2201852.63	-	-
1	380880.48	2201877.63	-	-
1	380805.47	2201902.27	-	-
2	380806.43	2201899.88	-	-
3	380809.4	2201900.59	-	-
4	380812.49	2201901.27	-	-
5	380811.51	2201906.88	-	-



ДОКУМЕНТ ПОДПИСАН
ЭЛЕКТРОННОЙ ПОДПИСЬЮ

Сертификат: 00ВВ056В7401СВ38Д2В3576АСДС8425108

Владелец: ФЕДЕРАЛЬНАЯ СЛУЖБА ГОСУДАРСТВЕННОЙ

РЕГИСТРАЦИИ, КАДАСТРА И КАРТОГРАФИИ

Действителен: с 27.06.2023 по 19.09.2024

полное наименование должности

инициалы, фамилия

Земельный участок

вид объекта недвижимости

Лист № 248 раздела 4.2

Всего листов раздела 4.2: 1403

Всего разделов: 6

Всего листов выписки: 2072

11.06.2024г. № КУВИ-001/2024-157716606

Кадастровый номер:

47:23:0000000:79

1	2	3	4	5
6	380810.49	2201912.94	-	-
7	380811.33	2201913.13	-	-
8	380810.2	2201918.2	-	-
9	380809.82	2201919.89	-	-
10	380809.09	2201923.16	-	-
11	380775.8	2201916.45	-	-
12	380776.34	2201914.34	-	-
13	380780.04	2201899.94	-	-
14	380782.73	2201900.78	-	-
15	380792.52	2201903.14	-	-
16	380802.31	2201905.51	-	-
17	380803.18	2201902.32	-	-
18	380803.33	2201901.74	-	-
1	380805.47	2201902.27	-	-



ДОКУМЕНТ ПОДПИСАН
ЭЛЕКТРОННОЙ ПОДПИСЬЮ

Сертификат: 00ВВ056В7401СВ38D2В3576АСDС8425108

Владелец: ФЕДЕРАЛЬНАЯ СЛУЖБА ГОСУДАРСТВЕННОЙ

РЕГИСТРАЦИИ, КАДАСТРА И КАРТОГРАФИИ

Действителен: с 27.06.2023 по 19.09.2024

полное наименование должности

инициалы, фамилия

Земельный участок			
вид объекта недвижимости			
Лист № 249 раздела 4.2	Всего листов раздела 4.2: 1403	Всего разделов: 6	Всего листов выписки: 2072

11.06.2024г. № КУВИ-001/2024-157716606

Кадастровый номер: 47:23:0000000:79

Сведения о характерных точках границы части (частей) земельного участка			
Учетный номер части: 47:23:0000000:79/476			
Система координат МСК 47 зона 2			

Номер точки	Координаты, м		Описание закрепления на местности	Средняя квадратичная погрешность определения координат характерных точек границ земельного участка, м
	X	Y		
1	2	3	4	5
1	370947.02	2199447.74	-	5
2	370845.28	2199429.67	-	5
4	370757.36	2199398.36	-	5
6	370732.47	2199355.05	-	5
3	370775.79	2199415.8	-	5
7	370770.45	2199324.37	-	5
5	370720.45	2199363.46	-	5
8	370796.26	2199287.85	-	5
9	370809.89	2199240.64	-	5
10	370809.36	2199231.53	-	5
11	370949.41	2199310.76	-	5
1	370947.02	2199447.74	-	5



ДОКУМЕНТ ПОДПИСАН
ЭЛЕКТРОННОЙ ПОДПИСЬЮ

Сертификат: 00ВВ056В7401СВ38D2В3576АСDС8425108

Владелец: ФЕДЕРАЛЬНАЯ СЛУЖБА ГОСУДАРСТВЕННОЙ

РЕГИСТРАЦИИ, КАДАСТРА И КАРТОГРАФИИ

Действителен: с 27.06.2023 по 19.09.2024

полное наименование должности

инициалы, фамилия

Земельный участок

вид объекта недвижимости

Лист № 250 раздела 4.2

Всего листов раздела 4.2: 1403

Всего разделов: 6

Всего листов выписки: 2072

11.06.2024г. № КУВИ-001/2024-157716606

Кадастровый номер:

47:23:0000000:79

Сведения о характерных точках границы части (частей) земельного участка

Учетный номер части: 47:23:0000000:79/477

Система координат МСК 47 зона 2

Номер точки	Координаты, м		Описание закрепления на местности	Средняя квадратичная погрешность определения координат характерных точек границ земельного участка, м
	X	Y		
1	2	3	4	5
2	382230.12	2203088.26	-	5
3	382232.02	2203091.36	-	5
1	382233.22	2203086.36	-	5
1	382233.22	2203086.36	-	5
4	382235.12	2203089.49	-	5
1	382308.05	2203040.39	-	5
2	382304.93	2203042.29	-	5
3	382306.8	2203045.39	-	5
1	382308.05	2203040.39	-	5
4	382309.93	2203043.51	-	5
3	382471.21	2202917.72	-	5
1	382472.41	2202912.7	-	5
2	382469.33	2202914.6	-	5
4	382474.33	2202915.8	-	5
1	382472.41	2202912.7	-	5
3	382474.58	2202941.89	-	5
1	382475.81	2202936.87	-	5
2	382472.69	2202938.77	-	5
4	382477.68	2202939.99	-	5
1	382475.81	2202936.87	-	5
1	382694.06	2202776.24	-	5
2	382690.92	2202778.16	-	5
3	382692.82	2202781.26	-	5
4	382695.95	2202779.38	-	5



ДОКУМЕНТ ПОДПИСАН
ЭЛЕКТРОННОЙ ПОДПИСЬЮ

Сертификат: 00ВВ056В7401СВ38D2В3576АСDC8425108

Владелец: ФЕДЕРАЛЬНАЯ СЛУЖБА ГОСУДАРСТВЕННОЙ

РЕГИСТРАЦИИ, КАДАСТРА И КАРТОГРАФИИ

Действителен: с 27.06.2023 по 19.09.2024

полное наименование должности

инициалы, фамилия

Земельный участок

вид объекта недвижимости

Лист № 251 раздела 4.2

Всего листов раздела 4.2: 1403

Всего разделов: 6

Всего листов выписки: 2072

11.06.2024г. № КУВИ-001/2024-157716606

Кадастровый номер:

47:23:0000000:79

1	2	3	4	5
1	382694.06	2202776.24	-	5
1	382244.76	2203305.44	-	5
2	382248.2	2203306.68	-	5
3	382249.43	2203303.22	-	5
4	382245.98	2203302.01	-	5
1	382244.76	2203305.44	-	5
2	382736.95	2202775.53	-	5
1	382740.05	2202773.63	-	5
1	382740.05	2202773.63	-	5
3	382738.81	2202778.67	-	5
4	382741.95	2202776.75	-	5
2	382243.19	2203054.28	-	5
1	382246.31	2203052.38	-	5
4	382248.23	2203055.52	-	5
3	382245.1	2203057.41	-	5
1	382246.31	2203052.38	-	5
3	382627.67	2202848.8	-	5
2	382621.86	2202852.32	-	5
1	382618.65	2202847.02	-	5
1	382618.65	2202847.02	-	5
4	382624.9	2202843.35	-	5
1	382339.28	2202975.43	-	5
2	382337.18	2202982.29	-	5
3	382343.78	2202984.31	-	5
1	382339.28	2202975.43	-	5
4	382345.9	2202977.44	-	5
1	382069.39	2203184.15	-	5
3	382078.1	2203189.02	-	5
2	382071.51	2203191.03	-	5



ДОКУМЕНТ ПОДПИСАН
ЭЛЕКТРОННОЙ ПОДПИСЬЮ

Сертификат: 00ВВ056В7401СВ38D2В3576АСDC8425108

Владелец: ФЕДЕРАЛЬНАЯ СЛУЖБА ГОСУДАРСТВЕННОЙ

РЕГИСТРАЦИИ, КАДАСТРА И КАРТОГРАФИИ

Действителен: с 27.06.2023 по 19.09.2024

полное наименование должности

инициалы, фамилия

Земельный участок

вид объекта недвижимости

Лист № 252 раздела 4.2

Всего листов раздела 4.2: 1403

Всего разделов: 6

Всего листов выписки: 2072

11.06.2024г. № КУВИ-001/2024-157716606

Кадастровый номер:

47:23:0000000:79

1	2	3	4	5
4	382075.98	2203182.13	-	5
1	382069.39	2203184.15	-	5
1	382048.15	2203179.66	-	5
3	382037.32	2203179.92	-	5
2	382042.57	2203174.26	-	5
4	382042.96	2203185.14	-	5
1	382048.15	2203179.66	-	5
1	382055.44	2203201.65	-	5
2	382055.74	2203209.61	-	5
3	382063.06	2203209.79	-	5
4	382063.14	2203201.73	-	5
1	382055.44	2203201.65	-	5
1	382309.56	2203113.76	-	5
2	382301.2	2203111.67	-	5
3	382298.95	2203120.18	-	5
4	382307.3	2203122.25	-	5
1	382309.56	2203113.76	-	5
3	382451.23	2202900.17	-	5
2	382410.89	2202888.77	-	5
1	382419.3	2202859.01	-	5
4	382459.64	2202870.41	-	5
1	382419.3	2202859.01	-	5
1	382331.19	2203182.33	-	5
2	382322.79	2203212.1	-	5
3	382349.39	2203219.64	-	5
4	382363.12	2203223.49	-	5
5	382371.53	2203193.73	-	5
1	382331.19	2203182.33	-	5
1	382218.11	2203342.25	-	5



ДОКУМЕНТ ПОДПИСАН
ЭЛЕКТРОННОЙ ПОДПИСЬЮ

Сертификат: 00ВВ056В7401СВ38D2В3576АСDC8425108

Владелец: ФЕДЕРАЛЬНАЯ СЛУЖБА ГОСУДАРСТВЕННОЙ

РЕГИСТРАЦИИ, КАДАСТРА И КАРТОГРАФИИ

Действителен: с 27.06.2023 по 19.09.2024

полное наименование должности

инициалы, фамилия

Земельный участок

вид объекта недвижимости

Лист № 253 раздела 4.2

Всего листов раздела 4.2: 1403

Всего разделов: 6

Всего листов выписки: 2072

11.06.2024г. № КУВИ-001/2024-157716606

Кадастровый номер:

47:23:0000000:79

1	2	3	4	5
2	382213.87	2203332.59	-	5
3	382195.98	2203320.32	-	5
5	382151.1	2203318.32	-	5
4	382173.82	2203317.55	-	5
6	382136.16	2203315.69	-	5
7	382105.86	2203304.29	-	5
8	382056.9	2203291	-	5
9	382034.48	2203285.22	-	5
10	382014.57	2203280.09	-	5
11	382002.57	2203274.92	-	5
12	381993.86	2203262.72	-	5
13	381993.32	2203252.92	-	5
14	381995.87	2203239.44	-	5
15	382005.57	2203225.45	-	5
17	382013.72	2203208.44	-	5
16	382013.8	2203211.81	-	5
18	382013.38	2203195.48	-	5
19	382009.82	2203182.35	-	5
20	381989.16	2203151.53	-	5
22	382024.43	2203105.28	-	5
21	382014.49	2203133.25	-	5
23	382026.64	2203085.93	-	5
24	382018.97	2203056.22	-	5
25	382004.56	2203014.67	-	5
26	381997.68	2202975.11	-	5
27	381997.79	2202951.23	-	5
28	382000.49	2202919.86	-	5
29	382014.11	2202878.19	-	5
31	382118.63	2202761.31	-	5



ДОКУМЕНТ ПОДПИСАН
ЭЛЕКТРОННОЙ ПОДПИСЬЮ

Сертификат: 00ВВ056В7401СВ38D2В3576АСDC8425108

Владелец: ФЕДЕРАЛЬНАЯ СЛУЖБА ГОСУДАРСТВЕННОЙ

РЕГИСТРАЦИИ, КАДАСТРА И КАРТОГРАФИИ

Действителен: с 27.06.2023 по 19.09.2024

полное наименование должности

инициалы, фамилия

Земельный участок

вид объекта недвижимости

Лист № 254 раздела 4.2

Всего листов раздела 4.2: 1403

Всего разделов: 6

Всего листов выписки: 2072

11.06.2024г. № КУВИ-001/2024-157716606

Кадастровый номер:

47:23:0000000:79

1	2	3	4	5
30	382082.33	2202899.6	-	5
32	382142.56	2202697.74	-	5
33	382152.48	2202689.72	-	5
34	382162.35	2202672.22	-	5
35	382181.3	2202681.84	-	5
36	382365.7	2202792.52	-	5
37	382532.52	2202673.27	-	5
39	382763.47	2202761.49	-	5
38	382539.42	2202657.16	-	5
40	382782.43	2202767.63	-	5
41	382808.61	2202765.08	-	5
42	382805.27	2202779.76	-	5
44	382684.6	2202926.95	-	5
43	382696.57	2202923.48	-	5
46	382454.07	2203145.43	-	5
45	382529.25	2203071.83	-	5
47	382347.97	2203238.42	-	5
1	382218.11	2203342.25	-	5



ДОКУМЕНТ ПОДПИСАН
ЭЛЕКТРОННОЙ ПОДПИСЬЮ

Сертификат: 00ВВ056В7401СВ38D2В3576АСDС8425108

Владелец: ФЕДЕРАЛЬНАЯ СЛУЖБА ГОСУДАРСТВЕННОЙ

РЕГИСТРАЦИИ, КАДАСТРА И КАРТОГРАФИИ

Действителен: с 27.06.2023 по 19.09.2024

полное наименование должности

инициалы, фамилия

Земельный участок

вид объекта недвижимости

Лист № 255 раздела 4.2

Всего листов раздела 4.2: 1403

Всего разделов: 6

Всего листов выписки: 2072

11.06.2024г. № КУВИ-001/2024-157716606

Кадастровый номер:

47:23:0000000:79

Сведения о характерных точках границы части (частей) земельного участка

Учетный номер части: 47:23:0000000:79/478

Система координат МСК 47 зона 2

Номер точки	Координаты, м		Описание закрепления на местности	Средняя квадратичная погрешность определения координат характерных точек границ земельного участка, м
	X	Y		
1	2	3	4	5
1	373060.53	2188957.83	-	5
2	373061.07	2188955.24	-	5
1	373060.53	2188957.83	-	5
3	373058.48	2188954.69	-	5
4	373057.94	2188957.27	-	5
1	373406.55	2187310.02	-	5
2	373407.1	2187307.45	-	5
3	373404.51	2187306.89	-	5
4	373403.96	2187309.49	-	5
1	373406.55	2187310.02	-	5
1	373354.84	2187553.33	-	5
2	373355.39	2187550.76	-	5
3	373352.8	2187550.21	-	5
4	373352.24	2187552.8	-	5
1	373354.84	2187553.33	-	5
1	373009.42	2189199.11	-	5
2	373009.98	2189196.54	-	5
3	373007.39	2189195.98	-	5
4	373006.82	2189198.57	-	5
1	373009.42	2189199.11	-	5
1	373207.12	2188255.55	-	5
2	373207.67	2188252.96	-	5
3	373205.08	2188252.42	-	5
1	373207.12	2188255.55	-	5



ДОКУМЕНТ ПОДПИСАН
ЭЛЕКТРОННОЙ ПОДПИСЬЮ

Сертификат: 00ВВ056В7401СВ38D2В3576АСDC8425108

Владелец: ФЕДЕРАЛЬНАЯ СЛУЖБА ГОСУДАРСТВЕННОЙ

РЕГИСТРАЦИИ, КАДАСТРА И КАРТОГРАФИИ

Действителен: с 27.06.2023 по 19.09.2024

полное наименование должности

инициалы, фамилия

Земельный участок

вид объекта недвижимости

Лист № 256 раздела 4.2

Всего листов раздела 4.2: 1403

Всего разделов: 6

Всего листов выписки: 2072

11.06.2024г. № КУВИ-001/2024-157716606

Кадастровый номер:

47:23:0000000:79

1	2	3	4	5
4	373204.54	2188255.04	-	5
2	372906.74	2189690.54	-	5
1	372906.2	2189693.15	-	5
3	372904.15	2189690.03	-	5
4	372903.6	2189692.6	-	5
1	372906.2	2189693.15	-	5
1	373452	2187091.89	-	5
2	373452.55	2187089.32	-	5
1	373452	2187091.89	-	5
4	373449.39	2187091.36	-	5
3	373449.96	2187088.77	-	5
1	373503.41	2186847.16	-	5
4	373500.81	2186846.61	-	5
2	373503.96	2186844.56	-	5
3	373501.37	2186844.02	-	5
1	373503.41	2186847.16	-	5
2	373597.12	2186400.38	-	5
4	373593.99	2186402.44	-	5
1	373596.58	2186402.97	-	5
1	373596.58	2186402.97	-	5
3	373594.55	2186399.82	-	5
1	372958.1	2189445.12	-	5
1	372958.1	2189445.12	-	5
4	372955.49	2189444.56	-	5
2	372958.65	2189442.52	-	5
3	372956.05	2189441.99	-	5
1	372860.08	2189913.11	-	5
2	372860.63	2189910.51	-	5
3	372858.04	2189909.96	-	5



ДОКУМЕНТ ПОДПИСАН
ЭЛЕКТРОННОЙ ПОДПИСЬЮ

Сертификат: 00ВВ056В7401СВ38D2В3576АСDC8425108

Владелец: ФЕДЕРАЛЬНАЯ СЛУЖБА ГОСУДАРСТВЕННОЙ

РЕГИСТРАЦИИ, КАДАСТРА И КАРТОГРАФИИ

Действителен: с 27.06.2023 по 19.09.2024

полное наименование должности

инициалы, фамилия

Земельный участок

вид объекта недвижимости

Лист № 257 раздела 4.2

Всего листов раздела 4.2: 1403

Всего разделов: 6

Всего листов выписки: 2072

11.06.2024г. № КУВИ-001/2024-157716606

Кадастровый номер:

47:23:0000000:79

1	2	3	4	5
1	372860.08	2189913.11	-	5
4	372857.48	2189912.55	-	5
1	373550.53	2186621.73	-	5
1	373550.53	2186621.73	-	5
3	373548.47	2186618.58	-	5
2	373551.06	2186619.11	-	5
4	373547.94	2186621.17	-	5
1	373309.09	2187768.93	-	5
2	373309.63	2187766.34	-	5
3	373307.04	2187765.78	-	5
4	373306.5	2187768.39	-	5
1	373309.09	2187768.93	-	5
1	373256.95	2188019.37	-	5
2	373257.49	2188016.76	-	5
3	373254.89	2188016.22	-	5
4	373254.36	2188018.81	-	5
1	373256.95	2188019.37	-	5
1	373109.12	2188724.89	-	5
2	373109.68	2188722.3	-	5
4	373106.53	2188724.32	-	5
3	373107.07	2188721.73	-	5
1	373109.12	2188724.89	-	5
3	373156.7	2188484.1	-	5
2	373159.29	2188484.67	-	5
1	373158.76	2188487.26	-	5
1	373158.76	2188487.26	-	5
4	373156.15	2188486.72	-	5
1	382668.17	2191664.58	-	5
2	382670.96	2191664.23	-	5



ДОКУМЕНТ ПОДПИСАН
ЭЛЕКТРОННОЙ ПОДПИСЬЮ

Сертификат: 00ВВ056В7401СВ38D2В3576АСDС8425108

Владелец: ФЕДЕРАЛЬНАЯ СЛУЖБА ГОСУДАРСТВЕННОЙ

РЕГИСТРАЦИИ, КАДАСТРА И КАРТОГРАФИИ

Действителен: с 27.06.2023 по 19.09.2024

полное наименование должности

инициалы, фамилия

Земельный участок

вид объекта недвижимости

Лист № 258 раздела 4.2

Всего листов раздела 4.2: 1403

Всего разделов: 6

Всего листов выписки: 2072

11.06.2024г. № КУВИ-001/2024-157716606

Кадастровый номер:

47:23:0000000:79

1	2	3	4	5
1	382668.17	2191664.58	-	5
3	382670.9	2191661.5	-	5
4	382667.89	2191661.8	-	5
1	373421.17	2186799.91	-	5
2	373422.47	2186794.33	-	5
3	373415.15	2186792.6	-	5
1	373421.17	2186799.91	-	5
4	373413.85	2186798.16	-	5
2	373506.68	2186393.49	-	5
1	373505.2	2186398.99	-	5
4	373497.92	2186397.09	-	5
3	373499.41	2186391.53	-	5
1	373505.2	2186398.99	-	5
1	373338.42	2187195.95	-	5
4	373331.03	2187194.47	-	5
2	373339.56	2187190.39	-	5
1	373338.42	2187195.95	-	5
3	373332.17	2187188.82	-	5
1	372920.7	2189195.29	-	5
2	372921.63	2189189.69	-	5
1	372920.7	2189195.29	-	5
3	372914.09	2189188.51	-	5
4	372913.18	2189194.14	-	5
1	373086.28	2188401.31	-	5
2	373087.57	2188395.77	-	5
4	373078.91	2188399.58	-	5
1	373086.28	2188401.31	-	5
3	373080.2	2188394	-	5
4	372749.9	2189976.12	-	5



ДОКУМЕНТ ПОДПИСАН
ЭЛЕКТРОННОЙ ПОДПИСЬЮ

Сертификат: 00ВВ056В7401СВ38D2В3576АСDC8425108

Владелец: ФЕДЕРАЛЬНАЯ СЛУЖБА ГОСУДАРСТВЕННОЙ

РЕГИСТРАЦИИ, КАДАСТРА И КАРТОГРАФИИ

Действителен: с 27.06.2023 по 19.09.2024

полное наименование должности

инициалы, фамилия

Земельный участок

вид объекта недвижимости

Лист № 259 раздела 4.2

Всего листов раздела 4.2: 1403

Всего разделов: 6

Всего листов выписки: 2072

11.06.2024г. № КУВИ-001/2024-157716606

Кадастровый номер:

47:23:0000000:79

1	2	3	4	5
2	372758.64	2189972.37	-	5
1	372757.3	2189977.87	-	5
3	372751.22	2189970.56	-	5
1	372757.3	2189977.87	-	5
1	373002.62	2188802.4	-	5
2	373004.08	2188796.87	-	5
3	372996.75	2188794.94	-	5
4	372995.27	2188800.44	-	5
1	373002.62	2188802.4	-	5
1	373254.52	2187597.33	-	5
2	373255.67	2187591.73	-	5
3	373248.23	2187590.18	-	5
4	373247.09	2187595.76	-	5
1	373254.52	2187597.33	-	5
1	373170.3	2187999.45	-	5
2	373171.37	2187993.86	-	5
3	373163.9	2187992.4	-	5
4	373162.81	2187997.98	-	5
1	373170.3	2187999.45	-	5
1	372837.29	2189596.29	-	5
1	372837.29	2189596.29	-	5
4	372829.74	2189595.14	-	5
2	372838.19	2189590.69	-	5
3	372830.63	2189589.52	-	5
2	373328.87	2187535.21	-	5
3	373321.56	2187516.36	-	5
1	373328.02	2187536.07	-	5
4	373320.46	2187516.12	-	5
5	373305.93	2187530.24	-	5



ДОКУМЕНТ ПОДПИСАН
ЭЛЕКТРОННОЙ ПОДПИСЬЮ

Сертификат: 00ВВ056В7401СВ38D2В3576АСDС8425108

Владелец: ФЕДЕРАЛЬНАЯ СЛУЖБА ГОСУДАРСТВЕННОЙ

РЕГИСТРАЦИИ, КАДАСТРА И КАРТОГРАФИИ

Действителен: с 27.06.2023 по 19.09.2024

полное наименование должности

инициалы, фамилия

Земельный участок

вид объекта недвижимости

Лист № 260 раздела 4.2

Всего листов раздела 4.2: 1403

Всего разделов: 6

Всего листов выписки: 2072

11.06.2024г. № КУВИ-001/2024-157716606

Кадастровый номер:

47:23:0000000:79

1	2	3	4	5
1	373328.02	2187536.07	-	5
6	373306.4	2187531.38	-	5
1	373472.07	2186795.1	-	5
3	373486.24	2186779.94	-	5
4	373464.65	2186775.11	-	5
2	373486.67	2186781.11	-	5
1	373472.07	2186795.1	-	5
6	373470.99	2186794.87	-	5
5	373463.76	2186775.96	-	5
2	372951.83	2189348.09	-	5
1	372950.97	2189348.96	-	5
3	372944.11	2189329.38	-	5
4	372943.01	2189329.17	-	5
6	372929.27	2189344.73	-	5
5	372928.79	2189343.59	-	5
1	372950.97	2189348.96	-	5
2	373257.91	2187876.54	-	5
4	373249.16	2187857.6	-	5
1	373257.06	2187877.42	-	5
3	373250.25	2187857.81	-	5
6	373235.37	2187873.1	-	5
5	373234.89	2187871.95	-	5
1	373257.06	2187877.42	-	5
1	373102.91	2188616.2	-	5
3	373096.33	2188596.5	-	5
2	373103.8	2188615.31	-	5
4	373095.24	2188596.26	-	5
5	373080.81	2188610.46	-	5
6	373081.29	2188611.59	-	5



ДОКУМЕНТ ПОДПИСАН
ЭЛЕКТРОННОЙ ПОДПИСЬЮ

Сертификат: 00ВВ056В7401СВ38D2В3576АСDC8425108

Владелец: ФЕДЕРАЛЬНАЯ СЛУЖБА ГОСУДАРСТВЕННОЙ

РЕГИСТРАЦИИ, КАДАСТРА И КАРТОГРАФИИ

Действителен: с 27.06.2023 по 19.09.2024

полное наименование должности

инициалы, фамилия

Земельный участок

вид объекта недвижимости

Лист № 261 раздела 4.2

Всего листов раздела 4.2: 1403

Всего разделов: 6

Всего листов выписки: 2072

11.06.2024г. № КУВИ-001/2024-157716606

Кадастровый номер:

47:23:0000000:79

1	2	3	4	5
1	373102.91	2188616.2	-	5
1	373176.6	2188263.37	-	5
2	373177.45	2188262.51	-	5
3	373169.78	2188243.76	-	5
6	373154.9	2188259.09	-	5
1	373176.6	2188263.37	-	5
4	373168.7	2188243.55	-	5
5	373154.44	2188257.92	-	5
1	373028.08	2188977.88	-	5
3	373021.57	2188958.17	-	5
2	373028.95	2188977	-	5
5	373006	2188972.11	-	5
4	373020.47	2188957.93	-	5
1	373028.08	2188977.88	-	5
6	373006.47	2188973.26	-	5
2	373558.96	2186435.76	-	5
3	373550.95	2186417.18	-	5
1	373558.1	2186436.67	-	5
4	373549.85	2186416.99	-	5
5	373535.85	2186431.57	-	5
6	373536.33	2186432.72	-	5
1	373558.1	2186436.67	-	5
2	373409.49	2187149.28	-	5
1	373395.31	2187163.68	-	5
3	373409.02	2187148.11	-	5
5	373386.42	2187144.81	-	5
4	373387.31	2187143.9	-	5
6	373394.22	2187163.5	-	5
1	373395.31	2187163.68	-	5



ДОКУМЕНТ ПОДПИСАН
ЭЛЕКТРОННОЙ ПОДПИСЬЮ

Сертификат: 00ВВ056В7401СВ38D2В3576АСDС8425108

Владелец: ФЕДЕРАЛЬНАЯ СЛУЖБА ГОСУДАРСТВЕННОЙ

РЕГИСТРАЦИИ, КАДАСТРА И КАРТОГРАФИИ

Действителен: с 27.06.2023 по 19.09.2024

полное наименование должности

инициалы, фамилия

Земельный участок

вид объекта недвижимости

Лист № 262 раздела 4.2

Всего листов раздела 4.2: 1403

Всего разделов: 6

Всего листов выписки: 2072

11.06.2024г. № КУВИ-001/2024-157716606

Кадастровый номер:

47:23:0000000:79

1	2	3	4	5
1	372872.96	2189722.27	-	5
2	372873.81	2189721.35	-	5
3	372866.1	2189702.64	-	5
6	372851.26	2189718.01	-	5
4	372865	2189702.42	-	5
5	372850.77	2189716.87	-	5
1	372872.96	2189722.27	-	5
1	379127.94	2188311.18	-	5
2	379134.16	2188303.46	-	5
3	379095.27	2188271.86	-	5
4	379089.01	2188279.55	-	5
1	379127.94	2188311.18	-	5
1	380309.61	2192811.32	-	5
2	380359.11	2192803.34	-	5
3	380357.5	2192793.56	-	5
4	380308.03	2192801.51	-	5
1	380309.61	2192811.32	-	5
1	380336.12	2195113.97	-	5
2	380386.24	2195114.53	-	5
3	380386.36	2195104.61	-	5
4	380336.24	2195104.04	-	5
1	380336.12	2195113.97	-	5
3	379069.76	2188629.27	-	5
1	379017.25	2188643.62	-	5
2	379070.5	2188639.84	-	5
4	379016.5	2188633.05	-	5
1	379017.25	2188643.62	-	5
1	380376.55	2194693.23	-	5
2	380378.27	2194662.38	-	5



ДОКУМЕНТ ПОДПИСАН
ЭЛЕКТРОННОЙ ПОДПИСЬЮ

Сертификат: 00ВВ056В7401СВ38D2В3576АСDC8425108

Владелец: ФЕДЕРАЛЬНАЯ СЛУЖБА ГОСУДАРСТВЕННОЙ

РЕГИСТРАЦИИ, КАДАСТРА И КАРТОГРАФИИ

Действителен: с 27.06.2023 по 19.09.2024

полное наименование должности

инициалы, фамилия

Земельный участок

вид объекта недвижимости

Лист № 263 раздела 4.2

Всего листов раздела 4.2: 1403

Всего разделов: 6

Всего листов выписки: 2072

11.06.2024г. № КУВИ-001/2024-157716606

Кадастровый номер:

47:23:0000000:79

1	2	3	4	5
3	380336.42	2194660.08	-	5
4	380334.72	2194690.94	-	5
1	380376.55	2194693.23	-	5
2	380371.04	2194204.02	-	5
3	380370.61	2194173.13	-	5
4	380328.7	2194173.76	-	5
1	380329.16	2194204.69	-	5
1	380329.16	2194204.69	-	5
1	379477.46	2190108.62	-	5
3	379506.91	2190065.66	-	5
1	379477.46	2190108.62	-	5
4	379467.3	2190079.42	-	5
2	379517.03	2190094.85	-	5
1	379325.95	2189621.39	-	5
2	379366.11	2189609.47	-	5
3	379357.36	2189579.81	-	5
4	379317.18	2189591.75	-	5
1	379325.95	2189621.39	-	5
4	379902.27	2191477.71	-	5
2	379950.59	2191497.14	-	5
1	379910.02	2191507.64	-	5
3	379942.84	2191467.22	-	5
1	379910.02	2191507.64	-	5
1	380358.6	2193242.24	-	5
2	380359.82	2193211.36	-	5
4	380316.74	2193240.64	-	5
3	380317.91	2193209.73	-	5
1	380358.6	2193242.24	-	5
1	379534.17	2188140.1	-	5



ДОКУМЕНТ ПОДПИСАН
ЭЛЕКТРОННОЙ ПОДПИСЬЮ

Сертификат: 00ВВ056В7401СВ38D2В3576АСDC8425108

Владелец: ФЕДЕРАЛЬНАЯ СЛУЖБА ГОСУДАРСТВЕННОЙ

РЕГИСТРАЦИИ, КАДАСТРА И КАРТОГРАФИИ

Действителен: с 27.06.2023 по 19.09.2024

полное наименование должности

инициалы, фамилия

Земельный участок

вид объекта недвижимости

Лист № 264 раздела 4.2

Всего листов раздела 4.2: 1403

Всего разделов: 6

Всего листов выписки: 2072

11.06.2024г. № КУВИ-001/2024-157716606

Кадастровый номер:

47:23:0000000:79

1	2	3	4	5
1	379534.17	2188140.1	-	5
3	379543.62	2188088.9	-	5
2	379561.96	2188126.58	-	5
4	379515.81	2188102.42	-	5
1	379612.98	2190546.66	-	5
2	379652.9	2190533.91	-	5
3	379643.52	2190504.45	-	5
4	379603.59	2190517.21	-	5
1	379612.98	2190546.66	-	5
1	380045.29	2191946.47	-	5
2	380085.98	2191936.41	-	5
4	380037.88	2191916.47	-	5
3	380078.59	2191906.4	-	5
1	380045.29	2191946.47	-	5
3	380737.02	2187588.98	-	5
2	380753.32	2187627.58	-	5
1	380724.86	2187639.63	-	5
4	380708.53	2187601.01	-	5
1	380724.86	2187639.63	-	5
1	379902.13	2187983.1	-	5
2	379931.44	2187973.21	-	5
3	379918.04	2187933.5	-	5
1	379902.13	2187983.1	-	5
4	379888.76	2187943.36	-	5
1	379173.05	2189124.58	-	5
2	379212.94	2189111.8	-	5
3	379203.53	2189082.35	-	5
4	379163.61	2189095.12	-	5
1	379173.05	2189124.58	-	5



ДОКУМЕНТ ПОДПИСАН
ЭЛЕКТРОННОЙ ПОДПИСЬЮ

Сертификат: 00ВВ056В7401СВ38D2В3576АСDC8425108

Владелец: ФЕДЕРАЛЬНАЯ СЛУЖБА ГОСУДАРСТВЕННОЙ

РЕГИСТРАЦИИ, КАДАСТРА И КАРТОГРАФИИ

Действителен: с 27.06.2023 по 19.09.2024

полное наименование должности

инициалы, фамилия

Земельный участок

вид объекта недвижимости

Лист № 265 раздела 4.2

Всего листов раздела 4.2: 1403

Всего разделов: 6

Всего листов выписки: 2072

11.06.2024г. № КУВИ-001/2024-157716606

Кадастровый номер:

47:23:0000000:79

1	2	3	4	5
4	380302.05	2187771.64	-	5
1	380318.24	2187810.31	-	5
2	380346.75	2187798.36	-	5
3	380330.56	2187759.7	-	5
1	380318.24	2187810.31	-	5
1	380193.66	2192423.84	-	5
2	380233.78	2192411.65	-	5
3	380224.76	2192382.09	-	5
4	380184.66	2192394.27	-	5
1	380193.66	2192423.84	-	5
1	380324.05	2193694.86	-	5
2	380365.91	2193692.7	-	5
3	380364.35	2193661.84	-	5
1	380324.05	2193694.86	-	5
4	380322.47	2193663.97	-	5
1	379761.43	2191024.69	-	5
2	379800.95	2191010.82	-	5
3	379790.73	2190981.62	-	5
4	379751.17	2190995.52	-	5
1	379761.43	2191024.69	-	5
1	380939.62	2195214.69	-	5
2	380158.5	2195107.58	-	5
3	379993.35	2195081.6	-	5
4	380064.64	2194876.75	-	5
6	380270.45	2194676.78	-	5
5	380236.57	2194762.31	-	5
7	380236.22	2194663.01	-	5
8	380197.82	2194591.07	-	5
9	380134.67	2194472	-	5



ДОКУМЕНТ ПОДПИСАН
ЭЛЕКТРОННОЙ ПОДПИСЬЮ

Сертификат: 00ВВ056В7401СВ38D2В3576АСDC8425108

Владелец: ФЕДЕРАЛЬНАЯ СЛУЖБА ГОСУДАРСТВЕННОЙ

РЕГИСТРАЦИИ, КАДАСТРА И КАРТОГРАФИИ

Действителен: с 27.06.2023 по 19.09.2024

полное наименование должности

инициалы, фамилия

Земельный участок

вид объекта недвижимости

Лист № 266 раздела 4.2

Всего листов раздела 4.2: 1403

Всего разделов: 6

Всего листов выписки: 2072

11.06.2024г. № КУВИ-001/2024-157716606

Кадастровый номер:

47:23:0000000:79

1	2	3	4	5
10	380042.49	2194301.95	-	5
12	379977.08	2194167.94	-	5
11	380019.54	2194254.88	-	5
14	379803.15	2193824.61	-	5
13	379867.18	2193926.53	-	5
15	379779.42	2193767.6	-	5
16	379818.97	2193758.84	-	5
20	379949.04	2193530.2	-	5
17	379855.44	2193737.78	-	5
19	379913.74	2193684.73	-	5
18	379873.82	2193716.5	-	5
21	379763.4	2193224.96	-	5
22	379617.7	2192932.69	-	5
24	379284.2	2192297.2	-	5
25	379233.51	2192193.33	-	5
23	379453	2192620.1	-	5
27	379163.93	2192055.31	-	5
26	379170.55	2192064.07	-	5
29	378792.36	2192059.11	-	5
28	378818.56	2192058.62	-	5
30	378702.73	2192066.01	-	5
33	377881.89	2192125.72	-	5
32	378284.3	2192096.91	-	5
31	378594.52	2192075.46	-	5
34	377471.08	2192155.29	-	5
35	377451.22	2192135.02	-	5
36	376979.48	2191398.38	-	5
38	374193.58	2190874.25	-	5
37	375354.75	2191088.15	-	5



ДОКУМЕНТ ПОДПИСАН
ЭЛЕКТРОННОЙ ПОДПИСЬЮ

Сертификат: 00ВВ056В7401СВ38D2В3576АСDС8425108

Владелец: ФЕДЕРАЛЬНАЯ СЛУЖБА ГОСУДАРСТВЕННОЙ

РЕГИСТРАЦИИ, КАДАСТРА И КАРТОГРАФИИ

Действителен: с 27.06.2023 по 19.09.2024

полное наименование должности

инициалы, фамилия

Земельный участок

вид объекта недвижимости

Лист № 267 раздела 4.2

Всего листов раздела 4.2: 1403

Всего разделов: 6

Всего листов выписки: 2072

11.06.2024г. № КУВИ-001/2024-157716606

Кадастровый номер:

47:23:0000000:79

1	2	3	4	5
39	373326.92	2190241.72	-	5
40	373060.83	2190131.3	-	5
41	372804.12	2190036.63	-	5
42	372810.39	2190030.4	-	5
43	372809.7	2190028.66	-	5
44	372787.54	2190024.03	-	5
45	372786.23	2190025.33	-	5
46	372788.43	2190030.89	-	5
47	372389.03	2189883.6	-	5
48	372428.86	2189784.92	-	5
49	372458.99	2189701.65	-	5
50	372505.79	2189534.18	-	5
53	372554.66	2189040.58	-	5
51	372535.13	2189396.9	-	5
52	372554.75	2189220.29	-	5
54	372555.01	2188748.03	-	5
55	372555.37	2188474.74	-	5
56	372551.43	2188323.56	-	5
57	372551.04	2188031.26	-	5
58	372550.33	2187668.68	-	5
59	372542.88	2187310.3	-	5
60	372540.37	2187147.08	-	5
62	372538.61	2186889.84	-	5
64	372542.08	2186823.86	-	5
63	372538.04	2186859.6	-	5
61	372539.97	2187125.19	-	5
65	372548.73	2186738.71	-	5
66	372574.28	2186678.15	-	5
67	372600.22	2186623.44	-	5



ДОКУМЕНТ ПОДПИСАН
ЭЛЕКТРОННОЙ ПОДПИСЬЮ

Сертификат: 00ВВ056В7401СВ38D2В3576АСDC8425108

Владелец: ФЕДЕРАЛЬНАЯ СЛУЖБА ГОСУДАРСТВЕННОЙ

РЕГИСТРАЦИИ, КАДАСТРА И КАРТОГРАФИИ

Действителен: с 27.06.2023 по 19.09.2024

полное наименование должности

инициалы, фамилия

Земельный участок

вид объекта недвижимости

Лист № 268 раздела 4.2

Всего листов раздела 4.2: 1403

Всего разделов: 6

Всего листов выписки: 2072

11.06.2024г. № КУВИ-001/2024-157716606

Кадастровый номер:

47:23:0000000:79

1	2	3	4	5
69	372784.74	2186514.71	-	5
68	372675.8	2186554.6	-	5
70	372820.62	2186504.1	-	5
75	373487.89	2186384.48	-	5
72	373088.86	2186426.05	-	5
73	373185.67	2186397.99	-	5
71	372886.14	2186485.1	-	5
74	373364.86	2186373.96	-	5
76	373632.08	2186397.46	-	5
77	373638.55	2186397.95	-	5
78	373764.42	2186392.25	-	5
80	373965.3	2186325.52	-	5
79	373833.07	2186383.83	-	5
81	374071.81	2186228.43	-	5
82	374140.29	2186132.15	-	5
83	374152.12	2186089.19	-	5
86	374179.96	2185864.3	-	5
84	374172.31	2186016.09	-	5
85	374181.32	2185940.72	-	5
90	374226.58	2185566.2	-	5
89	374193.64	2185625.93	-	5
87	374178.24	2185761.43	-	5
88	374178.25	2185689.16	-	5
91	374329.31	2185454.08	-	5
92	374431.69	2185362.57	-	5
93	374555.83	2185251.63	-	5
94	374588.6	2185217.97	-	5
95	374738.71	2185284.18	-	5
96	374869.5	2185269.7	-	5



ДОКУМЕНТ ПОДПИСАН
ЭЛЕКТРОННОЙ ПОДПИСЬЮ

Сертификат: 00ВВ056В7401СВ38D2В3576АСDC8425108

Владелец: ФЕДЕРАЛЬНАЯ СЛУЖБА ГОСУДАРСТВЕННОЙ

РЕГИСТРАЦИИ, КАДАСТРА И КАРТОГРАФИИ

Действителен: с 27.06.2023 по 19.09.2024

полное наименование должности

инициалы, фамилия

Земельный участок

вид объекта недвижимости

Лист № 269 раздела 4.2

Всего листов раздела 4.2: 1403

Всего разделов: 6

Всего листов выписки: 2072

11.06.2024г. № КУВИ-001/2024-157716606

Кадастровый номер:

47:23:0000000:79

1	2	3	4	5
97	375912.33	2185070.37	-	5
98	376480.21	2184960.4	-	5
99	376849.52	2184949.49	-	5
100	377196.06	2184937.27	-	5
101	377389.45	2185396.36	-	5
102	377449.45	2185572.74	-	5
103	377553.77	2185879.56	-	5
104	377772.16	2186506.02	-	5
105	378455.94	2186151.24	-	5
107	380499.79	2185654.18	-	5
106	380332.38	2185176.6	-	5
108	380655.82	2186174.63	-	5
109	380781.91	2186820.06	-	5
111	380930.46	2187579.32	-	5
110	380914.76	2187499.42	-	5
112	381054.21	2188163.35	-	5
114	381280.14	2189373.44	-	5
116	382581.25	2189634.31	-	5
115	382258.97	2189574.96	-	5
113	381173.11	2188826.56	-	5
117	382956.54	2189704.68	-	5
118	382983.93	2190471.88	-	5
119	383288.65	2190476.23	-	5
120	383282.64	2191217.63	-	5
121	383109.96	2191231.19	-	5
122	383036.62	2191273.23	-	5
124	382706.46	2191479.26	-	5
125	382700.92	2191734.74	-	5
128	382856.79	2191957.98	-	5



ДОКУМЕНТ ПОДПИСАН
ЭЛЕКТРОННОЙ ПОДПИСЬЮ

Сертификат: 00ВВ056В7401СВ38D2В3576АСDС8425108

Владелец: ФЕДЕРАЛЬНАЯ СЛУЖБА ГОСУДАРСТВЕННОЙ

РЕГИСТРАЦИИ, КАДАСТРА И КАРТОГРАФИИ

Действителен: с 27.06.2023 по 19.09.2024

полное наименование должности

инициалы, фамилия

Земельный участок

вид объекта недвижимости

Лист № 270 раздела 4.2

Всего листов раздела 4.2: 1403

Всего разделов: 6

Всего листов выписки: 2072

11.06.2024г. № КУВИ-001/2024-157716606

Кадастровый номер:

47:23:0000000:79

1	2	3	4	5
123	382833.65	2191401.19	-	5
127	382698.04	2191963.03	-	5
126	382700.5	2191748.07	-	5
133	383587.39	2191924.56	-	5
129	382999.51	2191954.12	-	5
130	383140.07	2191949.54	-	5
132	383381.43	2191939.55	-	5
131	383290.65	2191945.71	-	5
135	383896.91	2191913.48	-	5
136	383887.18	2192173.82	-	5
134	383833.91	2191918.46	-	5
138	383724.81	2192173.99	-	5
137	383735.93	2192157.43	-	5
140	383702.44	2192187.13	-	5
139	383718.57	2192179.48	-	5
141	383674.91	2192187.54	-	5
142	383660.98	2192192.38	-	5
143	383646.06	2192206.2	-	5
144	383633.71	2192230.47	-	5
145	383611.46	2192288.46	-	5
146	383596.22	2192299.91	-	5
147	383585.98	2192330.19	-	5
148	383593.21	2192342.47	-	5
149	383590.74	2192351.48	-	5
150	383567.59	2192402.09	-	5
151	383573.31	2192407.6	-	5
152	383572.78	2192415.55	-	5
153	383564.51	2192416.31	-	5
154	383559.48	2192429.3	-	5



ДОКУМЕНТ ПОДПИСАН
ЭЛЕКТРОННОЙ ПОДПИСЬЮ

Сертификат: 00ВВ056В7401СВ38D2В3576АСDС8425108

Владелец: ФЕДЕРАЛЬНАЯ СЛУЖБА ГОСУДАРСТВЕННОЙ

РЕГИСТРАЦИИ, КАДАСТРА И КАРТОГРАФИИ

Действителен: с 27.06.2023 по 19.09.2024

полное наименование должности

инициалы, фамилия

Земельный участок

вид объекта недвижимости

Лист № 271 раздела 4.2

Всего листов раздела 4.2: 1403

Всего разделов: 6

Всего листов выписки: 2072

11.06.2024г. № КУВИ-001/2024-157716606

Кадастровый номер:

47:23:0000000:79

1	2	3	4	5
155	383763.14	2192437.13	-	5
156	383867.01	2192439.37	-	5
157	383866.89	2192536.03	-	5
158	383504.32	2192525.57	-	5
160	383446.05	2192595.65	-	5
159	383480.91	2192561.34	-	5
163	383417.78	2192667.42	-	5
161	383422.85	2192618.07	-	5
162	383416.7	2192644.72	-	5
166	383488.88	2192688.19	-	5
164	383437.53	2192682.3	-	5
165	383460.3	2192687.88	-	5
168	383531.73	2192687.34	-	5
167	383510.33	2192685.78	-	5
171	383626.42	2192752.45	-	5
169	383575.73	2192706.51	-	5
174	383612.45	2192821.68	-	5
170	383611.04	2192730.9	-	5
172	383628.89	2192775.15	-	5
173	383630.82	2192788.51	-	5
178	383525.49	2192898.76	-	5
175	383588.35	2192854.1	-	5
176	383564.41	2192877.18	-	5
177	383547.82	2192887	-	5
179	383505.26	2192913.24	-	5
180	383490.63	2192935.09	-	5
181	383485.32	2192955.04	-	5
182	383465.48	2192988.86	-	5
186	383384.54	2193093.4	-	5



ДОКУМЕНТ ПОДПИСАН
ЭЛЕКТРОННОЙ ПОДПИСЬЮ

Сертификат: 00ВВ056В7401СВ38D2В3576АСDС8425108

Владелец: ФЕДЕРАЛЬНАЯ СЛУЖБА ГОСУДАРСТВЕННОЙ

РЕГИСТРАЦИИ, КАДАСТРА И КАРТОГРАФИИ

Действителен: с 27.06.2023 по 19.09.2024

полное наименование должности

инициалы, фамилия

Земельный участок

вид объекта недвижимости

Лист № 272 раздела 4.2

Всего листов раздела 4.2: 1403

Всего разделов: 6

Всего листов выписки: 2072

11.06.2024г. № КУВИ-001/2024-157716606

Кадастровый номер:

47:23:0000000:79

1	2	3	4	5
185	383399.09	2193076.89	-	5
183	383433.51	2193024.53	-	5
184	383415.95	2193049.05	-	5
187	383367.94	2193102.54	-	5
188	383338.56	2193109.57	-	5
189	383295.58	2193117.11	-	5
190	383260.52	2193121.37	-	5
191	383246.11	2193128.55	-	5
192	383231.57	2193145.74	-	5
193	383224.11	2193165.02	-	5
194	383218.6	2193196.98	-	5
195	383218.09	2193221.14	-	5
196	383211.14	2193245.6	-	5
197	383182.35	2193302.05	-	5
198	383149.86	2193381.42	-	5
200	383125.55	2193465.51	-	5
199	383144.08	2193435.03	-	5
201	383098.54	2193511.21	-	5
202	383086.07	2193528.04	-	5
203	383079.17	2193556.58	-	5
204	383069.49	2193602.25	-	5
205	383069.16	2193603.76	-	5
206	383062.25	2193634.99	-	5
207	383054.13	2193652.21	-	5
208	383036.59	2193679.33	-	5
209	383029.92	2193694.56	-	5
210	383023.25	2193710.46	-	5
211	383015.67	2193738.37	-	5
213	382988.42	2193793.34	-	5



ДОКУМЕНТ ПОДПИСАН
ЭЛЕКТРОННОЙ ПОДПИСЬЮ

Сертификат: 00ВВ056В7401СВ38D2В3576АСDС8425108

Владелец: ФЕДЕРАЛЬНАЯ СЛУЖБА ГОСУДАРСТВЕННОЙ

РЕГИСТРАЦИИ, КАДАСТРА И КАРТОГРАФИИ

Действителен: с 27.06.2023 по 19.09.2024

полное наименование должности

инициалы, фамилия

Земельный участок

вид объекта недвижимости

Лист № 273 раздела 4.2

Всего листов раздела 4.2: 1403

Всего разделов: 6

Всего листов выписки: 2072

11.06.2024г. № КУВИ-001/2024-157716606

Кадастровый номер:

47:23:0000000:79

1	2	3	4	5
212	383006.03	2193761.57	-	5
214	382973.19	2193810.49	-	5
215	382950.73	2193832.87	-	5
216	382937.64	2193848.7	-	5
217	382928.79	2193866.59	-	5
220	382902.58	2193960.66	-	5
219	382906.85	2193945.6	-	5
218	382920.47	2193897.14	-	5
221	382870.84	2193978.51	-	5
222	382862.58	2193979.97	-	5
223	382308.52	2194269.8	-	5
224	382309.53	2194404.03	-	5
225	382307.81	2194654.44	-	5
227	382311.23	2195103.07	-	5
226	382306.43	2194663.26	-	5
228	382226.89	2195044.44	-	5
229	381958.26	2194904.99	-	5
230	381840.88	2194955.83	-	5
234	381272.69	2194419.93	-	5
232	381575.37	2195089.53	-	5
233	381428.16	2194773.22	-	5
231	381668.52	2195033.14	-	5
235	381199.66	2194253.64	-	5
236	381081.61	2194311.09	-	5
238	380971.94	2195005.1	-	5
237	381031.01	2194616.11	-	5
239	380943.32	2195186.28	-	5
1	380939.62	2195214.69	-	5



ДОКУМЕНТ ПОДПИСАН
ЭЛЕКТРОННОЙ ПОДПИСЬЮ

Сертификат: 00ВВ056В7401СВ38D2В3576АСDС8425108

Владелец: ФЕДЕРАЛЬНАЯ СЛУЖБА ГОСУДАРСТВЕННОЙ

РЕГИСТРАЦИИ, КАДАСТРА И КАРТОГРАФИИ

Действителен: с 27.06.2023 по 19.09.2024

полное наименование должности

инициалы, фамилия

Земельный участок			
вид объекта недвижимости			

Лист № 274 раздела 4.2	Всего листов раздела 4.2: 1403	Всего разделов: 6	Всего листов выписки: 2072
------------------------	--------------------------------	-------------------	----------------------------

11.06.2024г. № КУВИ-001/2024-157716606

Кадастровый номер: 47:23:0000000:79

Сведения о характерных точках границы части (частей) земельного участка

Учетный номер части: 47:23:0000000:79/479

Система координат МСК 47 зона 2

Номер точки	Координаты, м		Описание закрепления на местности	Средняя квадратичная погрешность определения координат характерных точек границ земельного участка, м
	X	Y		
1	2	3	4	5
1	376251.72	2194539.86	-	5
2	376246.89	2194492.62	-	5
3	376237.27	2194417.11	-	5
4	376436.5	2194217.05	-	5
5	376518.09	2194044.61	-	5
6	376463.04	2194021.06	-	5
7	376342.71	2194006.38	-	5
8	376196.22	2194000.01	-	5
9	376123.01	2193952.34	-	5
14	375647.12	2193349.69	-	5
10	376059.23	2193931.95	-	5
12	375809.76	2193607.7	-	5
13	375668.62	2193366.79	-	5
11	375987.16	2193881.04	-	5
18	375871.68	2192855.78	-	5
19	376366.8	2192826.97	-	5
20	376696.01	2193142.04	-	5
15	375575.74	2193329.7	-	5
17	375423.03	2193082.88	-	5
16	375552.04	2193315.82	-	5
22	377078.07	2193603.3	-	5
21	376744.84	2193186.67	-	5
24	378080.66	2193937.22	-	5
23	377612.56	2193786.77	-	5



ДОКУМЕНТ ПОДПИСАН
ЭЛЕКТРОННОЙ ПОДПИСЬЮ

Сертификат: 00ВВ056В7401СВ38D2В3576АСDС8425108

Владелец: ФЕДЕРАЛЬНАЯ СЛУЖБА ГОСУДАРСТВЕННОЙ

РЕГИСТРАЦИИ, КАДАСТРА И КАРТОГРАФИИ

Действителен: с 27.06.2023 по 19.09.2024

полное наименование должности

инициалы, фамилия

Земельный участок

вид объекта недвижимости

Лист № 275 раздела 4.2

Всего листов раздела 4.2: 1403

Всего разделов: 6

Всего листов выписки: 2072

11.06.2024г. № КУВИ-001/2024-157716606

Кадастровый номер:

47:23:0000000:79

1	2	3	4	5
25	378120.55	2193944	-	5
27	378168.81	2194223.09	-	5
26	378141.98	2194079.23	-	5
29	378369.55	2194484.34	-	5
28	378284.05	2194329.26	-	5
30	378683.31	2194467.45	-	5
31	378742.59	2194441.71	-	5
32	378743.41	2194493.88	-	5
34	378759.08	2194643.18	-	5
33	378749.72	2194559.88	-	5
35	378762.51	2194684.46	-	5
36	378763.78	2194689.33	-	5
37	378725.69	2194688.63	-	5
38	378693.06	2194672.7	-	5
39	378536.25	2194668.26	-	5
41	378498.48	2194693.37	-	5
40	378501.52	2194676.43	-	5
42	378510.72	2194805.4	-	5
43	378569.71	2194897.83	-	5
44	378531.92	2194893.15	-	5
45	378510.3	2194890.03	-	5
47	378439.7	2194862.61	-	5
46	378437.24	2194879.44	-	5
48	377297.38	2194697.38	-	5
1	376251.72	2194539.86	-	5



ДОКУМЕНТ ПОДПИСАН
ЭЛЕКТРОННОЙ ПОДПИСЬЮ

Сертификат: 00ВВ056В7401СВ38D2В3576АСDС8425108

Владелец: ФЕДЕРАЛЬНАЯ СЛУЖБА ГОСУДАРСТВЕННОЙ

РЕГИСТРАЦИИ, КАДАСТРА И КАРТОГРАФИИ

Действителен: с 27.06.2023 по 19.09.2024

полное наименование должности

инициалы, фамилия

Земельный участок			
вид объекта недвижимости			

Лист № 276 раздела 4.2	Всего листов раздела 4.2: 1403	Всего разделов: 6	Всего листов выписки: 2072
------------------------	--------------------------------	-------------------	----------------------------

11.06.2024г. № КУВИ-001/2024-157716606

Кадастровый номер: 47:23:0000000:79

Сведения о характерных точках границы части (частей) земельного участка

Учетный номер части: 47:23:0000000:79/480

Система координат МСК 47 зона 2

Номер точки	Координаты, м		Описание закрепления на местности	Средняя квадратичная погрешность определения координат характерных точек границ земельного участка, м
	X	Y		
1	2	3	4	5
1	372760.92	2184745.25	-	-
2	372757.41	2184742	-	-
3	372759.87	2184743.53	-	-
1	372760.92	2184745.25	-	-
1	370181.67	2184164.68	-	-
2	370648.25	2184179.86	-	-
4	370172.56	2184538.1	-	-
5	370067.4	2184556.56	-	-
7	369420.19	2184740.87	-	-
3	370652.03	2184459.94	-	-
6	369774.37	2184639.95	-	-
8	369404.03	2184684.95	-	-
11	370230.63	2184319.11	-	-
10	370217.95	2184330.88	-	-
9	370188.16	2184346.34	-	-
12	370231.43	2184299.42	-	-
1	370181.67	2184164.68	-	-
1	371997.28	2180661.15	-	-
4	372777.84	2181881.66	-	-
5	373167.9	2181868.28	-	-
6	373270.31	2181864.8	-	-
2	372001.52	2181737.74	-	-
3	372002.45	2181904.28	-	-
11	374085.67	2182008.3	-	-



ДОКУМЕНТ ПОДПИСАН
ЭЛЕКТРОННОЙ ПОДПИСЬЮ

Сертификат: 00ВВ056В7401СВ38Д2В3576АСДС8425108

Владелец: ФЕДЕРАЛЬНАЯ СЛУЖБА ГОСУДАРСТВЕННОЙ

РЕГИСТРАЦИИ, КАДАСТРА И КАРТОГРАФИИ

Действителен: с 27.06.2023 по 19.09.2024

полное наименование должности

инициалы, фамилия

Земельный участок

вид объекта недвижимости

Лист № 277 раздела 4.2

Всего листов раздела 4.2: 1403

Всего разделов: 6

Всего листов выписки: 2072

11.06.2024г. № КУВИ-001/2024-157716606

Кадастровый номер:

47:23:0000000:79

1	2	3	4	5
9	373934.03	2181532.06	-	-
7	373274.24	2181762.55	-	-
12	374101.96	2182035.66	-	-
14	373743.37	2182820.48	-	-
8	373283.65	2181516.12	-	-
13	374332.08	2182294.88	-	-
10	374058.39	2181922.58	-	-
16	373884.13	2183393.88	-	-
15	373543.39	2183016.42	-	-
17	373604.42	2183668.25	-	-
18	373605.28	2184709.1	-	-
19	373543.89	2184743.17	-	-
23	372974.1	2184939.75	-	-
22	372987.26	2184954.2	-	-
20	373171	2184950.02	-	-
21	373081.14	2184999.91	-	-
24	372969.69	2184934.75	-	-
25	372979.8	2184926.89	-	-
26	373042.61	2184883.56	-	-
27	373040.29	2184879.9	-	-
28	373078.65	2184850.09	-	-
29	373024.71	2184782.43	-	-
30	372988.45	2184800.53	-	-
32	372732.85	2184587.86	-	-
31	372795.23	2184587.86	-	-
33	372651.85	2184576.91	-	-
34	372650.13	2184587.87	-	-
35	372644.45	2184587.87	-	-
36	372630.76	2184627.67	-	-



ДОКУМЕНТ ПОДПИСАН
ЭЛЕКТРОННОЙ ПОДПИСЬЮ

Сертификат: 00ВВ056В7401СВ38D2В3576АСDC8425108

Владелец: ФЕДЕРАЛЬНАЯ СЛУЖБА ГОСУДАРСТВЕННОЙ

РЕГИСТРАЦИИ, КАДАСТРА И КАРТОГРАФИИ

Действителен: с 27.06.2023 по 19.09.2024

полное наименование должности

инициалы, фамилия

Земельный участок

вид объекта недвижимости

Лист № 278 раздела 4.2

Всего листов раздела 4.2: 1403

Всего разделов: 6

Всего листов выписки: 2072

11.06.2024г. № КУВИ-001/2024-157716606

Кадастровый номер:

47:23:0000000:79

1	2	3	4	5
37	372639.78	2184653.75	-	-
38	372631.56	2184706.03	-	-
39	372684.89	2184707.59	-	-
40	372712.45	2184714.14	-	-
44	372662.36	2184713.23	-	-
42	372727.49	2184724.72	-	-
43	372688.06	2184714.9	-	-
41	372735.48	2184728.41	-	-
45	372639.2	2184713.62	-	-
47	372607.32	2184722.72	-	-
46	372620.49	2184716.63	-	-
48	372600.62	2184731.15	-	-
49	372599.33	2184741.56	-	-
50	372601.91	2184747.31	-	-
51	372603.6	2184753.66	-	-
52	372603.54	2184760.87	-	-
53	372598.97	2184770.06	-	-
54	372592.88	2184777.37	-	-
55	372578.64	2184784.18	-	-
56	372559.76	2184784.19	-	-
57	372538.75	2184780.06	-	-
58	372511.65	2184775.33	-	-
59	372493.72	2184765.15	-	-
60	372464.85	2184740.2	-	-
61	372429.14	2184680.6	-	-
62	372406.11	2184655.25	-	-
63	372381.88	2184641.62	-	-
66	372325.36	2184641.03	-	-
64	372362.21	2184637.92	-	-



ДОКУМЕНТ ПОДПИСАН
ЭЛЕКТРОННОЙ ПОДПИСЬЮ

Сертификат: 00ВВ056В7401СВ38D2В3576АСDC8425108

Владелец: ФЕДЕРАЛЬНАЯ СЛУЖБА ГОСУДАРСТВЕННОЙ

РЕГИСТРАЦИИ, КАДАСТРА И КАРТОГРАФИИ

Действителен: с 27.06.2023 по 19.09.2024

полное наименование должности

инициалы, фамилия

Земельный участок

вид объекта недвижимости

Лист № 279 раздела 4.2

Всего листов раздела 4.2: 1403

Всего разделов: 6

Всего листов выписки: 2072

11.06.2024г. № КУВИ-001/2024-157716606

Кадастровый номер:

47:23:0000000:79

1	2	3	4	5
65	372340.82	2184638.29	-	-
67	372311.07	2184647.43	-	-
70	372224.81	2184765.83	-	-
68	372297.59	2184664.24	-	-
69	372256.56	2184728.74	-	-
71	372198.86	2184788.65	-	-
72	372170.59	2184798.26	-	-
73	372136.65	2184804.26	-	-
74	372094.93	2184810.73	-	-
75	372054.44	2184806.71	-	-
76	372040.35	2184809.07	-	-
77	371992.31	2184819.66	-	-
78	371934.55	2184814.3	-	-
79	371883.71	2184795.66	-	-
80	371839.71	2184784.26	-	-
81	371788.33	2184783.01	-	-
82	371762.1	2184780.69	-	-
83	371745.13	2184779.9	-	-
84	371729.98	2184776.2	-	-
85	371715.11	2184767.59	-	-
86	371699.94	2184757.92	-	-
87	371683.25	2184747.33	-	-
89	371574.1	2184709.97	-	-
88	371661.37	2184737.78	-	-
91	371535.07	2184708.09	-	-
92	371520.11	2184710.4	-	-
90	371552.48	2184707.07	-	-
93	371502.27	2184711	-	-
94	371486.45	2184708.1	-	-



ДОКУМЕНТ ПОДПИСАН
ЭЛЕКТРОННОЙ ПОДПИСЬЮ

Сертификат: 00ВВ056В7401СВ38D2В3576АСDC8425108

Владелец: ФЕДЕРАЛЬНАЯ СЛУЖБА ГОСУДАРСТВЕННОЙ

РЕГИСТРАЦИИ, КАДАСТРА И КАРТОГРАФИИ

Действителен: с 27.06.2023 по 19.09.2024

полное наименование должности

инициалы, фамилия

Земельный участок

вид объекта недвижимости

Лист № 280 раздела 4.2

Всего листов раздела 4.2: 1403

Всего разделов: 6

Всего листов выписки: 2072

11.06.2024г. № КУВИ-001/2024-157716606

Кадастровый номер:

47:23:0000000:79

1	2	3	4	5
98	371477.43	2184652.62	-	-
97	371464.7	2184663.68	-	-
95	371468.05	2184700.52	-	-
101	371397.34	2184624.43	-	-
100	371424.96	2184626.15	-	-
99	371450.99	2184634.84	-	-
96	371461.91	2184681.84	-	-
102	371376.24	2184625.29	-	-
103	371349.2	2184630.96	-	-
104	371333.07	2184639.62	-	-
105	371300.94	2184662.82	-	-
106	371293.48	2184679.22	-	-
107	371287.7	2184700.48	-	-
108	371270.18	2184724.29	-	-
109	371256.81	2184737.31	-	-
110	371242.62	2184747.32	-	-
111	371233.09	2184752.37	-	-
114	371201.82	2184759.85	-	-
113	371214.94	2184758.03	-	-
112	371226.76	2184755.68	-	-
115	371175.56	2184759.43	-	-
116	371162.46	2184761.25	-	-
117	371139.82	2184768.71	-	-
118	371128.42	2184774.66	-	-
119	371113.91	2184801.24	-	-
122	371107.96	2184851.02	-	-
121	371107.97	2184836.92	-	-
120	371109.32	2184820.01	-	-
123	371112.8	2184889.23	-	-



ДОКУМЕНТ ПОДПИСАН
ЭЛЕКТРОННОЙ ПОДПИСЬЮ

Сертификат: 00ВВ056В7401СВ38Д2В3576АСDC8425108

Владелец: ФЕДЕРАЛЬНАЯ СЛУЖБА ГОСУДАРСТВЕННОЙ

РЕГИСТРАЦИИ, КАДАСТРА И КАРТОГРАФИИ

Действителен: с 27.06.2023 по 19.09.2024

полное наименование должности

инициалы, фамилия

Земельный участок

вид объекта недвижимости

Лист № 281 раздела 4.2

Всего листов раздела 4.2: 1403

Всего разделов: 6

Всего листов выписки: 2072

11.06.2024г. № КУВИ-001/2024-157716606

Кадастровый номер:

47:23:0000000:79

1	2	3	4	5
125	371108.09	2184924.35	-	-
124	371111.81	2184910.95	-	-
127	371066.1	2184943.26	-	-
126	371098.43	2184934.84	-	-
128	371049.72	2184954.2	-	-
129	371032.98	2184966.75	-	-
130	370952.68	2185041.7	-	-
131	370897.28	2185091.79	-	-
133	370802.24	2185163.59	-	-
136	370593.59	2185266.11	-	-
132	370852.5	2185129.14	-	-
134	370750.77	2185190.66	-	-
135	370660.47	2185236.87	-	-
137	370563.31	2185278.09	-	-
138	370546.64	2185281.8	-	-
139	370523.19	2185282.2	-	-
141	370486.75	2185278.3	-	-
140	370509.53	2185281.53	-	-
143	370417.98	2185268.12	-	-
142	370443.25	2185267.74	-	-
144	370389.92	2185273.49	-	-
145	370349.95	2185286.83	-	-
146	370321.92	2185300.39	-	-
147	370309.57	2185304.34	-	-
148	370301.93	2185304.33	-	-
149	370299.12	2185299.73	-	-
150	370296.35	2185289.63	-	-
151	370296.34	2185271.68	-	-
152	370304.4	2185254.86	-	-



ДОКУМЕНТ ПОДПИСАН
ЭЛЕКТРОННОЙ ПОДПИСЬЮ

Сертификат: 00ВВ056В7401СВ38D2В3576АСDC8425108

Владелец: ФЕДЕРАЛЬНАЯ СЛУЖБА ГОСУДАРСТВЕННОЙ

РЕГИСТРАЦИИ, КАДАСТРА И КАРТОГРАФИИ

Действителен: с 27.06.2023 по 19.09.2024

полное наименование должности

инициалы, фамилия

Земельный участок

вид объекта недвижимости

Лист № 282 раздела 4.2

Всего листов раздела 4.2: 1403

Всего разделов: 6

Всего листов выписки: 2072

11.06.2024г. № КУВИ-001/2024-157716606

Кадастровый номер:

47:23:0000000:79

1	2	3	4	5
153	370307.88	2185249.22	-	-
155	370321.58	2185223.32	-	-
154	370308.57	2185230.72	-	-
159	370325.85	2185156.61	-	-
158	370329.98	2185178.09	-	-
156	370330.35	2185214.24	-	-
157	370333.12	2185199.86	-	-
160	370319.82	2185142.8	-	-
161	370314.1	2185137.42	-	-
162	370305.36	2185134.07	-	-
163	370301.91	2185138.12	-	-
164	370296.89	2185147.66	-	-
165	370295.77	2185155.9	-	-
166	370295.02	2185168.15	-	-
167	370299.77	2185188.28	-	-
168	370300.28	2185198.41	-	-
169	370298.41	2185209.52	-	-
170	370291.01	2185222.9	-	-
171	370280.12	2185235.05	-	-
172	370269.5	2185247.54	-	-
173	370263.36	2185268.29	-	-
174	370262.14	2185279.82	-	-
175	370262.73	2185314.15	-	-
177	370252.93	2185347.46	-	-
176	370260.02	2185328.43	-	-
178	370241	2185357.45	-	-
179	370226.19	2185364.06	-	-
180	370206.54	2185370.44	-	-
181	370181.15	2185374.68	-	-



ДОКУМЕНТ ПОДПИСАН
ЭЛЕКТРОННОЙ ПОДПИСЬЮ

Сертификат: 00ВВ056В7401СВ38Д2В3576АСДС8425108

Владелец: ФЕДЕРАЛЬНАЯ СЛУЖБА ГОСУДАРСТВЕННОЙ

РЕГИСТРАЦИИ, КАДАСТРА И КАРТОГРАФИИ

Действителен: с 27.06.2023 по 19.09.2024

полное наименование должности

инициалы, фамилия

Земельный участок

вид объекта недвижимости

Лист № 283 раздела 4.2

Всего листов раздела 4.2: 1403

Всего разделов: 6

Всего листов выписки: 2072

11.06.2024г. № КУВИ-001/2024-157716606

Кадастровый номер:

47:23:0000000:79

1	2	3	4	5
182	370155.11	2185381.61	-	-
183	370123.48	2185398.52	-	-
184	370095.91	2185419.17	-	-
185	370082.7	2185433.37	-	-
186	370070.02	2185455.69	-	-
187	370061.6	2185475.65	-	-
188	370059.4	2185497.86	-	-
189	370056.86	2185577.9	-	-
190	370052.61	2185591.82	-	-
191	370041.93	2185606.05	-	-
192	370036.21	2185608.46	-	-
193	370026.25	2185610.3	-	-
194	370011.83	2185608.72	-	-
195	369998.27	2185601.1	-	-
196	369989.54	2185594.81	-	-
197	369982.26	2185592.22	-	-
198	369974.13	2185594.06	-	-
199	369964.74	2185599.01	-	-
200	369917.56	2185650.76	-	-
201	369897.39	2185677.71	-	-
202	369895.66	2185693.33	-	-
203	369892.57	2185727.67	-	-
206	369846.76	2185781.31	-	-
204	369887.32	2185744.07	-	-
205	369879.98	2185754	-	-
207	369802.41	2185822.17	-	-
208	369768.18	2185849.76	-	-
210	369715.21	2185887.67	-	-
209	369736.4	2185871.11	-	-



ДОКУМЕНТ ПОДПИСАН
ЭЛЕКТРОННОЙ ПОДПИСЬЮ

Сертификат: 00ВВ056В7401СВ38D2В3576АСDC8425108

Владелец: ФЕДЕРАЛЬНАЯ СЛУЖБА ГОСУДАРСТВЕННОЙ

РЕГИСТРАЦИИ, КАДАСТРА И КАРТОГРАФИИ

Действителен: с 27.06.2023 по 19.09.2024

полное наименование должности

инициалы, фамилия

Земельный участок

вид объекта недвижимости

Лист № 284 раздела 4.2

Всего листов раздела 4.2: 1403

Всего разделов: 6

Всего листов выписки: 2072

11.06.2024г. № КУВИ-001/2024-157716606

Кадастровый номер:

47:23:0000000:79

1	2	3	4	5
211	369678.72	2185894.43	-	-
212	369597.53	2185923.56	-	-
213	369558.05	2185943.04	-	-
214	369544.27	2185951.15	-	-
215	369538.3	2185959.63	-	-
216	369532.21	2185976.28	-	-
217	369529.87	2185988.27	-	-
218	369527.73	2186003.37	-	-
219	369528.51	2186018.93	-	-
220	369530.61	2186041.58	-	-
221	369535.33	2186057.77	-	-
222	369543.25	2186076.34	-	-
223	369546.65	2186083.27	-	-
224	369545.98	2186090.42	-	-
225	369542.91	2186093.19	-	-
226	369530.94	2186095.37	-	-
227	369493.64	2186087.3	-	-
228	369446.62	2186081.59	-	-
229	369420.31	2186088.87	-	-
230	369393.99	2186108.84	-	-
231	369365.4	2186125.64	-	-
232	369341.51	2186127.5	-	-
233	369312.96	2186130.87	-	-
234	369289.95	2186140.9	-	-
235	369280.28	2186152.86	-	-
236	369271.96	2186164.83	-	-
237	369253.42	2186180.83	-	-
238	369239.72	2186195.41	-	-
239	369228.04	2186202.55	-	-



ДОКУМЕНТ ПОДПИСАН
ЭЛЕКТРОННОЙ ПОДПИСЬЮ

Сертификат: 00ВВ056В7401СВ38Д2В3576АСДС8425108

Владелец: ФЕДЕРАЛЬНАЯ СЛУЖБА ГОСУДАРСТВЕННОЙ

РЕГИСТРАЦИИ, КАДАСТРА И КАРТОГРАФИИ

Действителен: с 27.06.2023 по 19.09.2024

полное наименование должности

инициалы, фамилия

Земельный участок

вид объекта недвижимости

Лист № 285 раздела 4.2

Всего листов раздела 4.2: 1403

Всего разделов: 6

Всего листов выписки: 2072

11.06.2024г. № КУВИ-001/2024-157716606

Кадастровый номер:

47:23:0000000:79

1	2	3	4	5
240	369202	2186202.28	-	-
241	369183.18	2186195.15	-	-
242	369162.37	2186198.25	-	-
243	369153.8	2186203.65	-	-
244	369129.42	2186222.91	-	-
245	369123.92	2186233.86	-	-
246	369121.97	2186256.36	-	-
247	369124.2	2186275.48	-	-
248	369120.33	2186293.09	-	-
249	369112.75	2186311.76	-	-
250	369091.8	2186330.61	-	-
251	369081.4	2186350.84	-	-
252	369064.34	2186366.88	-	-
253	369040.54	2186370.23	-	-
254	369018.72	2186363.37	-	-
255	369002.67	2186335.52	-	-
256	368995.5	2186318.03	-	-
257	368988.07	2186298.78	-	-
258	368977.65	2186289.42	-	-
259	368960.89	2186279.04	-	-
260	368950.64	2186268.14	-	-
261	368943.22	2186254.85	-	-
262	368937.21	2186246.97	-	-
263	368937.86	2186227.3	-	-
265	368945.56	2186197.78	-	-
264	368937.21	2186208.43	-	-
266	368957.97	2186193.24	-	-
267	368962.97	2186183.81	-	-
268	368955.98	2186167.95	-	-



ДОКУМЕНТ ПОДПИСАН
ЭЛЕКТРОННОЙ ПОДПИСЬЮ

Сертификат: 00ВВ056В7401СВ38Д2В3576АСДС8425108

Владелец: ФЕДЕРАЛЬНАЯ СЛУЖБА ГОСУДАРСТВЕННОЙ

РЕГИСТРАЦИИ, КАДАСТРА И КАРТОГРАФИИ

Действителен: с 27.06.2023 по 19.09.2024

полное наименование должности

инициалы, фамилия

Земельный участок

вид объекта недвижимости

Лист № 286 раздела 4.2

Всего листов раздела 4.2: 1403

Всего разделов: 6

Всего листов выписки: 2072

11.06.2024г. № КУВИ-001/2024-157716606

Кадастровый номер:

47:23:0000000:79

1	2	3	4	5
269	368949.64	2186151.65	-	-
270	368937.84	2186143.37	-	-
271	368933.23	2186131.78	-	-
272	368898.17	2185961.56	-	-
273	368873.8	2185841.7	-	-
275	369062.93	2185407.94	-	-
274	368838.1	2185669.77	-	-
276	369210.09	2185236.47	-	-
277	369175.31	2185144.05	-	-
278	369212.25	2185090.82	-	-
279	369241.54	2185076.67	-	-
280	369277.32	2185051.84	-	-
281	369298.5	2185028.15	-	-
282	369327.99	2184996.54	-	-
283	369343.05	2184973.16	-	-
284	369353.31	2184951.97	-	-
285	369367.4	2184931.77	-	-
286	369369.89	2184911.06	-	-
287	369361.1	2184873.3	-	-
288	369346.68	2184847.48	-	-
289	369288.74	2184834.17	-	-
290	369239.58	2184814.66	-	-
291	369203.84	2184799.77	-	-
292	369178.76	2184781.9	-	-
293	369136.39	2184763.21	-	-
294	369059.7	2184681.44	-	-
295	369034	2184656.45	-	-
296	369003.67	2184594.08	-	-
297	369004.63	2184559.82	-	-



ДОКУМЕНТ ПОДПИСАН
ЭЛЕКТРОННОЙ ПОДПИСЬЮ

Сертификат: 00ВВ056В7401СВ38Д2В3576АСДС8425108

Владелец: ФЕДЕРАЛЬНАЯ СЛУЖБА ГОСУДАРСТВЕННОЙ

РЕГИСТРАЦИИ, КАДАСТРА И КАРТОГРАФИИ

Действителен: с 27.06.2023 по 19.09.2024

полное наименование должности

инициалы, фамилия

Земельный участок

вид объекта недвижимости

Лист № 287 раздела 4.2

Всего листов раздела 4.2: 1403

Всего разделов: 6

Всего листов выписки: 2072

11.06.2024г. № КУВИ-001/2024-157716606

Кадастровый номер:

47:23:0000000:79

1	2	3	4	5
298	369000.58	2184538.6	-	-
299	368986.85	2184498.41	-	-
300	368983.03	2184440.57	-	-
301	368992.97	2184380.62	-	-
303	368979.95	2184254.08	-	-
302	368983.15	2184300.03	-	-
304	368990.02	2184208.64	-	-
305	368996.91	2184175.7	-	-
306	369030.56	2184127.32	-	-
307	369070.61	2184080.38	-	-
308	369149	2183980.65	-	-
309	369230.82	2183871.88	-	-
310	369242.33	2183858.28	-	-
311	369260.57	2183836.94	-	-
313	369254.37	2183771.81	-	-
312	369262.51	2183790.05	-	-
314	369248.19	2183749.36	-	-
315	369212.7	2183672.6	-	-
317	369209.76	2183620.56	-	-
316	369209.77	2183647.76	-	-
318	369211.2	2183599.63	-	-
319	369213.61	2183580.85	-	-
320	369221.07	2183549.8	-	-
321	369234.54	2183509.37	-	-
322	369261.73	2183473.99	-	-
323	369285.08	2183449.95	-	-
324	369318.05	2183406.37	-	-
325	369346.36	2183327.66	-	-
327	369362.55	2183253.38	-	-



ДОКУМЕНТ ПОДПИСАН
ЭЛЕКТРОННОЙ ПОДПИСЬЮ

Сертификат: 00ВВ056В7401СВ38Д2В3576АСДС8425108

Владелец: ФЕДЕРАЛЬНАЯ СЛУЖБА ГОСУДАРСТВЕННОЙ

РЕГИСТРАЦИИ, КАДАСТРА И КАРТОГРАФИИ

Действителен: с 27.06.2023 по 19.09.2024

полное наименование должности

инициалы, фамилия

Земельный участок

вид объекта недвижимости

Лист № 288 раздела 4.2

Всего листов раздела 4.2: 1403

Всего разделов: 6

Всего листов выписки: 2072

11.06.2024г. № КУВИ-001/2024-157716606

Кадастровый номер:

47:23:0000000:79

1	2	3	4	5
326	369357.15	2183283.17	-	-
328	369364.74	2183233.97	-	-
329	369362.53	2183213.37	-	-
330	369372.24	2183131.3	-	-
331	369377.21	2183090.44	-	-
332	369373.59	2183064.95	-	-
333	369359.64	2183033.24	-	-
334	369302.07	2182904.14	-	-
335	369228.04	2182818.82	-	-
337	369189.26	2182573.27	-	-
336	369217.34	2182803.1	-	-
338	369231.01	2182518.33	-	-
339	369299.07	2182428.87	-	-
340	369357.03	2182287.33	-	-
341	369144.13	2181459.22	-	-
342	369092.73	2181236.8	-	-
343	368980.07	2180442.06	-	-
345	369063.08	2180432.65	-	-
344	369006.39	2180438.28	-	-
346	370157.51	2180400.23	-	-
347	370153.2	2180656.69	-	-
348	370564.21	2180652.83	-	-
349	370675.71	2180651.78	-	-
1	371997.28	2180661.15	-	-



ДОКУМЕНТ ПОДПИСАН
ЭЛЕКТРОННОЙ ПОДПИСЬЮ

Сертификат: 00ВВ056В7401СВ38D2В3576АСDС8425108

Владелец: ФЕДЕРАЛЬНАЯ СЛУЖБА ГОСУДАРСТВЕННОЙ

РЕГИСТРАЦИИ, КАДАСТРА И КАРТОГРАФИИ

Действителен: с 27.06.2023 по 19.09.2024

полное наименование должности

инициалы, фамилия

Земельный участок				
вид объекта недвижимости				
Лист № 289 раздела 4.2		Всего листов раздела 4.2: 1403		Всего разделов: 6
11.06.2024г. № КУВИ-001/2024-157716606				
Кадастровый номер:			47:23:0000000:79	
Сведения о характерных точках границы части (частей) земельного участка				
Учетный номер части: 47:23:0000000:79/481				
Система координат МСК 47 зона 2				
Номер точки	Координаты, м		Описание закрепления на местности	Средняя квадратичная погрешность определения координат характерных точек границ земельного участка, м
	X	Y		
1	2	3	4	5
1	370580.96	2192102.25	-	5
2	370639.04	2192145.8	-	5
4	370574.17	2192152.06	-	5
1	370580.96	2192102.25	-	5
3	370567.65	2192178.55	-	5

полное наименование должности	 ДОКУМЕНТ ПОДПИСАН ЭЛЕКТРОННОЙ ПОДПИСЬЮ	инициалы, фамилия
	Сертификат: 00BV056B7401CB38D2B3576ACDC8425108 Владелец: ФЕДЕРАЛЬНАЯ СЛУЖБА ГОСУДАРСТВЕННОЙ РЕГИСТРАЦИИ, КАДАСТРА И КАРТОГРАФИИ Действителен: с 27.06.2023 по 19.09.2024	

Земельный участок

вид объекта недвижимости

Лист № 290 раздела 4.2

Всего листов раздела 4.2: 1403

Всего разделов: 6

Всего листов выписки: 2072

11.06.2024г. № КУВИ-001/2024-157716606

Кадастровый номер:

47:23:0000000:79

Сведения о характерных точках границы части (частей) земельного участка

Учетный номер части: 47:23:0000000:79/482

Система координат МСК 47 зона 2

Номер точки	Координаты, м		Описание закрепления на местности	Средняя квадратичная погрешность определения координат характерных точек границ земельного участка, м
	X	Y		
1	2	3	4	5
1	383302.26	2199744.68	-	5
2	383280.3	2199739.09	-	5
3	383210.85	2199699.53	-	5
4	383153.73	2199629.9	-	5
5	383093.54	2199608.28	-	5
6	383080.98	2199574.87	-	5
7	383085.5	2199548.26	-	5
8	383071.34	2199542.71	-	5
9	382889.62	2199598.25	-	5
11	382604.86	2199683.77	-	5
10	382621.42	2199686.97	-	5
12	382534	2199536.82	-	5
13	382527.08	2199481.57	-	5
15	382471.09	2199401.67	-	5
14	382501.26	2199421.28	-	5
16	382408.45	2199273.45	-	5
17	382321.11	2199241.94	-	5
18	382281.15	2199256.79	-	5
19	382265.9	2199286.83	-	5
20	382257.35	2199344.82	-	5
23	382137.43	2199339.45	-	5
24	382126.05	2199327.87	-	5
22	382153.85	2199347.83	-	5
21	382239.97	2199357.63	-	5



ДОКУМЕНТ ПОДПИСАН
ЭЛЕКТРОННОЙ ПОДПИСЬЮ

Сертификат: 00ВВ056В7401СВ38D2В3576АСDС8425108

Владелец: ФЕДЕРАЛЬНАЯ СЛУЖБА ГОСУДАРСТВЕННОЙ

РЕГИСТРАЦИИ, КАДАСТРА И КАРТОГРАФИИ

Действителен: с 27.06.2023 по 19.09.2024

полное наименование должности

инициалы, фамилия

Земельный участок

вид объекта недвижимости

Лист № 291 раздела 4.2

Всего листов раздела 4.2: 1403

Всего разделов: 6

Всего листов выписки: 2072

11.06.2024г. № КУВИ-001/2024-157716606

Кадастровый номер:

47:23:0000000:79

1	2	3	4	5
25	382115.76	2199299.35	-	5
26	382116.53	2199266.82	-	5
27	382108.64	2199209.54	-	5
29	382130.37	2199159.81	-	5
28	382115.16	2199187.45	-	5
30	382213.97	2199122.44	-	5
31	382255.05	2199111.16	-	5
32	382435.68	2199090.62	-	5
33	382516.59	2199073.97	-	5
34	382588.13	2199043.73	-	5
35	382614.46	2199028.23	-	5
36	382624.45	2199022.38	-	5
37	382646.38	2199009.49	-	5
38	382662.95	2199004.1	-	5
39	382682.03	2198996.35	-	5
40	382691.93	2198992.36	-	5
42	382713.16	2199007.23	-	5
41	382694.94	2198991.24	-	5
43	382722.8	2199016.82	-	5
44	382726.46	2199022.42	-	5
45	382741.97	2199039.96	-	5
47	382768.58	2199070.55	-	5
46	382763.58	2199064.73	-	5
48	382771.59	2199074.05	-	5
49	382796.85	2199103.01	-	5
52	382827.09	2199133.43	-	5
51	382820.05	2199129.52	-	5
50	382815.14	2199123.89	-	5
53	382849.47	2199144.81	-	5



ДОКУМЕНТ ПОДПИСАН
ЭЛЕКТРОННОЙ ПОДПИСЬЮ

Сертификат: 00ВВ056В7401СВ38D2В3576АСDС8425108

Владелец: ФЕДЕРАЛЬНАЯ СЛУЖБА ГОСУДАРСТВЕННОЙ

РЕГИСТРАЦИИ, КАДАСТРА И КАРТОГРАФИИ

Действителен: с 27.06.2023 по 19.09.2024

полное наименование должности

инициалы, фамилия

Земельный участок

вид объекта недвижимости

Лист № 292 раздела 4.2

Всего листов раздела 4.2: 1403

Всего разделов: 6

Всего листов выписки: 2072

11.06.2024г. № КУВИ-001/2024-157716606

Кадастровый номер:

47:23:0000000:79

1	2	3	4	5
54	382856.3	2199148.01	-	5
55	382888.53	2199163.17	-	5
56	382896.07	2199166.42	-	5
58	382952.83	2199191.71	-	5
57	382927.04	2199180.2	-	5
59	382963.17	2199196.22	-	5
60	382968.85	2199198.71	-	5
61	383003.39	2199213.3	-	5
62	383027.53	2199223.48	-	5
63	383037.53	2199227.82	-	5
64	383042.6	2199230.02	-	5
65	383077.75	2199246.35	-	5
66	383081.79	2199248.74	-	5
67	383072.8	2199267.93	-	5
69	383300.54	2199677.48	-	5
68	383297.44	2199271.47	-	5
1	383302.26	2199744.68	-	5



ДОКУМЕНТ ПОДПИСАН
ЭЛЕКТРОННОЙ ПОДПИСЬЮ

Сертификат: 00ВВ056В7401СВ38D2В3576АСDС8425108

Владелец: ФЕДЕРАЛЬНАЯ СЛУЖБА ГОСУДАРСТВЕННОЙ

РЕГИСТРАЦИИ, КАДАСТРА И КАРТОГРАФИИ

Действителен: с 27.06.2023 по 19.09.2024

полное наименование должности

инициалы, фамилия

Земельный участок

вид объекта недвижимости

Лист № 293 раздела 4.2

Всего листов раздела 4.2: 1403

Всего разделов: 6

Всего листов выписки: 2072

11.06.2024г. № КУВИ-001/2024-157716606

Кадастровый номер:

47:23:0000000:79

Сведения о характерных точках границы части (частей) земельного участка

Учетный номер части: 47:23:0000000:79/483

Система координат МСК 47 зона 2

Номер точки	Координаты, м		Описание закрепления на местности	Средняя квадратичная погрешность определения координат характерных точек границ земельного участка, м
	X	Y		
1	2	3	4	5
4	382824.38	2202726.16	-	5
3	382821.26	2202728.05	-	5
1	382822.47	2202723.03	-	5
2	382819.37	2202724.92	-	5
1	382822.47	2202723.03	-	5
1	382454.09	2202573.8	-	5
2	382446.7	2202572.04	-	5
3	382444.79	2202579.6	-	5
4	382452.21	2202581.35	-	5
1	382454.09	2202573.8	-	5
2	382538.65	2202230.18	-	5
1	382546.04	2202231.98	-	5
3	382536.72	2202237.75	-	5
4	382544.11	2202239.53	-	5
1	382546.04	2202231.98	-	5
1	382512.4	2202515.18	-	5
2	382504.83	2202545.16	-	5
4	382553.06	2202525.44	-	5
3	382545.47	2202555.42	-	5
1	382512.4	2202515.18	-	5
1	382831.39	2202735.2	-	5
2	382798.46	2202742.95	-	5
3	382773.29	2202741.42	-	5
4	382546.45	2202636.76	-	5



ДОКУМЕНТ ПОДПИСАН
ЭЛЕКТРОННОЙ ПОДПИСЬЮ

Сертификат: 00BV056B7401CB38D2B3576ACDC8425108

Владелец: ФЕДЕРАЛЬНАЯ СЛУЖБА ГОСУДАРСТВЕННОЙ

РЕГИСТРАЦИИ, КАДАСТРА И КАРТОГРАФИИ

Действителен: с 27.06.2023 по 19.09.2024

полное наименование должности

инициалы, фамилия

Земельный участок

вид объекта недвижимости

Лист № 294 раздела 4.2

Всего листов раздела 4.2: 1403

Всего разделов: 6

Всего листов выписки: 2072

11.06.2024г. № КУВИ-001/2024-157716606

Кадастровый номер:

47:23:0000000:79

1	2	3	4	5
5	382417.84	2202577.4	-	5
6	382427.04	2202555.85	-	5
8	382373.97	2202350.92	-	5
7	382416.44	2202421.25	-	5
9	382385.47	2202199.73	-	5
10	382365.82	2202183.32	-	5
11	382274.22	2202213.06	-	5
12	382349.96	2202028.81	-	5
13	382452.22	2202084.44	-	5
15	382691.89	2202328.17	-	5
14	382686.88	2202313.81	-	5
16	382792.81	2202437.19	-	5
17	382866.36	2202524.01	-	5
18	382909.42	2202596.29	-	5
19	382914.14	2202618.14	-	5
20	382911.03	2202640.98	-	5
21	382904.95	2202660.44	-	5
22	382888.59	2202682.09	-	5
23	382843.42	2202724.95	-	5
1	382831.39	2202735.2	-	5



ДОКУМЕНТ ПОДПИСАН
ЭЛЕКТРОННОЙ ПОДПИСЬЮ

Сертификат: 00ВВ056В7401СВ38D2В3576АСDC8425108

Владелец: ФЕДЕРАЛЬНАЯ СЛУЖБА ГОСУДАРСТВЕННОЙ

РЕГИСТРАЦИИ, КАДАСТРА И КАРТОГРАФИИ

Действителен: с 27.06.2023 по 19.09.2024

полное наименование должности

инициалы, фамилия

Земельный участок

вид объекта недвижимости

Лист № 295 раздела 4.2

Всего листов раздела 4.2: 1403

Всего разделов: 6

Всего листов выписки: 2072

11.06.2024г. № КУВИ-001/2024-157716606

Кадастровый номер:

47:23:0000000:79

Сведения о характерных точках границы части (частей) земельного участка

Учетный номер части: 47:23:0000000:79/484

Система координат МСК 47 зона 2

Номер точки	Координаты, м		Описание закрепления на местности	Средняя квадратичная погрешность определения координат характерных точек границ земельного участка, м
	X	Y		
1	2	3	4	5
1	379940.78	2200436.69	-	-
3	379943.32	2200439.46	-	-
2	379943.41	2200436.81	-	-
4	379940.68	2200439.35	-	-
1	379940.78	2200436.69	-	-
1	381596.41	2200547.46	-	-
2	381596.51	2200544.82	-	-
3	381599.18	2200544.94	-	-
4	381599.06	2200547.56	-	-
1	381596.41	2200547.46	-	-
2	380879.64	2200498.6	-	-
1	380879.52	2200501.26	-	-
3	380882.28	2200498.72	-	-
1	380879.52	2200501.26	-	-
4	380882.16	2200501.36	-	-
1	380179.17	2200454.86	-	-
2	380179.27	2200452.21	-	-
3	380181.93	2200452.31	-	-
4	380181.81	2200454.95	-	-
1	380179.17	2200454.86	-	-
1	381354.39	2200532.02	-	-
2	381354.48	2200529.36	-	-
3	381357.14	2200529.48	-	-
4	381357.02	2200532.12	-	-



ДОКУМЕНТ ПОДПИСАН
ЭЛЕКТРОННОЙ ПОДПИСЬЮ

Сертификат: 00ВВ056В7401СВ38Д2В3576АСДС8425108

Владелец: ФЕДЕРАЛЬНАЯ СЛУЖБА ГОСУДАРСТВЕННОЙ

РЕГИСТРАЦИИ, КАДАСТРА И КАРТОГРАФИИ

Действителен: с 27.06.2023 по 19.09.2024

полное наименование должности

инициалы, фамилия

Земельный участок

вид объекта недвижимости

Лист № 296 раздела 4.2

Всего листов раздела 4.2: 1403

Всего разделов: 6

Всего листов выписки: 2072

11.06.2024г. № КУВИ-001/2024-157716606

Кадастровый номер:

47:23:0000000:79

1	2	3	4	5
1	381354.39	2200532.02	-	-
1	380413.62	2200470.38	-	-
2	380413.74	2200467.73	-	-
1	380413.62	2200470.38	-	-
4	380416.28	2200470.48	-	-
3	380416.4	2200467.85	-	-
1	381120.3	2200516.98	-	-
3	381123.07	2200514.44	-	-
2	381120.42	2200514.32	-	-
4	381122.95	2200517.08	-	-
1	381120.3	2200516.98	-	-
3	380649.63	2200483.16	-	-
1	380646.87	2200485.7	-	-
4	380649.53	2200485.81	-	-
2	380646.97	2200483.06	-	-
1	380646.87	2200485.7	-	-
1	381814.21	2200554.27	-	-
2	381821.32	2200557.5	-	-
3	381818.28	2200564.47	-	-
4	381811.18	2200561.25	-	-
1	381814.21	2200554.27	-	-
1	381099.75	2199580.53	-	-
2	381148.77	2199570	-	-
3	381150.88	2199579.71	-	-
4	381101.85	2199590.23	-	-
1	381099.75	2199580.53	-	-
1	381501.73	2197859.06	-	-
3	381555.81	2197859.77	-	-
2	381552.88	2197847.19	-	-



ДОКУМЕНТ ПОДПИСАН
ЭЛЕКТРОННОЙ ПОДПИСЬЮ

Сертификат: 00ВВ056В7401СВ38Д2В3576АСДС8425108

Владелец: ФЕДЕРАЛЬНАЯ СЛУЖБА ГОСУДАРСТВЕННОЙ

РЕГИСТРАЦИИ, КАДАСТРА И КАРТОГРАФИИ

Действителен: с 27.06.2023 по 19.09.2024

полное наименование должности

инициалы, фамилия

Земельный участок

вид объекта недвижимости

Лист № 297 раздела 4.2

Всего листов раздела 4.2: 1403

Всего разделов: 6

Всего листов выписки: 2072

11.06.2024г. № КУВИ-001/2024-157716606

Кадастровый номер:

47:23:0000000:79

1	2	3	4	5
4	381504.64	2197871.66	-	-
1	381501.73	2197859.06	-	-
2	381381.6	2199868.51	-	-
1	381347.66	2199893.11	-	-
3	381399.74	2199893.53	-	-
4	381365.81	2199918.13	-	-
1	381347.66	2199893.11	-	-
2	381434.89	2198352.44	-	-
1	381394.42	2198341.58	-	-
4	381386.39	2198371.43	-	-
1	381394.42	2198341.58	-	-
3	381426.88	2198382.29	-	-
1	381188.64	2199217.69	-	-
2	381229.47	2199227.21	-	-
3	381222.46	2199257.31	-	-
4	381181.63	2199247.81	-	-
1	381188.64	2199217.69	-	-
1	381275.41	2198847.97	-	-
2	381316.24	2198857.47	-	-
3	381309.24	2198887.6	-	-
4	381268.41	2198878.1	-	-
1	381275.41	2198847.97	-	-
1	381666.3	2200296.71	-	-
2	381699.06	2200270.53	-	-
3	381718.38	2200294.68	-	-
4	381685.62	2200320.87	-	-
1	381666.3	2200296.71	-	-
1	381367.95	2197472.03	-	-
2	381455.96	2197822.29	-	-



ДОКУМЕНТ ПОДПИСАН
ЭЛЕКТРОННОЙ ПОДПИСЬЮ

Сертификат: 00ВВ056В7401СВ38D2В3576АСDC8425108

Владелец: ФЕДЕРАЛЬНАЯ СЛУЖБА ГОСУДАРСТВЕННОЙ

РЕГИСТРАЦИИ, КАДАСТРА И КАРТОГРАФИИ

Действителен: с 27.06.2023 по 19.09.2024

полное наименование должности

инициалы, фамилия

Земельный участок

вид объекта недвижимости

Лист № 298 раздела 4.2

Всего листов раздела 4.2: 1403

Всего разделов: 6

Всего листов выписки: 2072

11.06.2024г. № КУВИ-001/2024-157716606

Кадастровый номер:

47:23:0000000:79

1	2	3	4	5
3	381738.41	2197721.02	-	-
4	381889.8	2197824.13	-	-
5	381816.51	2198174.31	-	-
6	381813.57	2198249.91	-	-
7	381792.78	2198383.23	-	-
8	381741.72	2198597.49	-	-
9	381723.6	2198795.84	-	-
10	381850.38	2198966.76	-	-
11	381846.48	2199403.8	-	-
12	381737.34	2199418.33	-	-
14	381574.95	2199443.79	-	-
13	381638.5	2199433.82	-	-
15	381561.06	2199453.72	-	-
16	381570.24	2199469.03	-	-
17	381581.16	2199487.72	-	-
18	381605.61	2199522.77	-	-
19	381612.13	2199541.74	-	-
20	381617.38	2199572.65	-	-
21	381613.88	2199605.76	-	-
22	381629.68	2199622.18	-	-
23	381649.19	2199644.94	-	-
24	381660.48	2199670.88	-	-
25	381675.14	2199700.55	-	-
26	381685.23	2199717.72	-	-
27	381702.78	2199736.53	-	-
28	381640.5	2199782.87	-	-
29	381737	2200086.27	-	-
30	381705.51	2200219.8	-	-
31	381700.24	2200237.22	-	-



ДОКУМЕНТ ПОДПИСАН
ЭЛЕКТРОННОЙ ПОДПИСЬЮ

Сертификат: 00ВВ056В7401СВ38D2В3576АСDC8425108

Владелец: ФЕДЕРАЛЬНАЯ СЛУЖБА ГОСУДАРСТВЕННОЙ

РЕГИСТРАЦИИ, КАДАСТРА И КАРТОГРАФИИ

Действителен: с 27.06.2023 по 19.09.2024

полное наименование должности

инициалы, фамилия

Земельный участок

вид объекта недвижимости

Лист № 299 раздела 4.2

Всего листов раздела 4.2: 1403

Всего разделов: 6

Всего листов выписки: 2072

11.06.2024г. № КУВИ-001/2024-157716606

Кадастровый номер:

47:23:0000000:79

1	2	3	4	5
32	381793.07	2200366.26	-	-
33	381786.37	2200373.01	-	-
34	381777.85	2200381.47	-	-
35	381773.27	2200388.19	-	-
36	381773.86	2200396.95	-	-
37	381778.15	2200403.4	-	-
39	381790.62	2200414.02	-	-
38	381786.63	2200409.16	-	-
40	381791.19	2200422.88	-	-
41	381789.36	2200438.1	-	-
42	381789.35	2200448.14	-	-
43	381794.91	2200459.44	-	-
44	381822.6	2200494.83	-	-
45	381864.83	2200537.51	-	-
46	381892.24	2200573.49	-	-
47	381905.18	2200601.28	-	-
48	381897.58	2200617.1	-	-
49	381855.09	2200656.67	-	-
50	381879.99	2200909.16	-	-
51	381872.1	2201055.23	-	-
52	381864.99	2201166.07	-	-
53	381855.81	2201340.05	-	-
54	381878.92	2201454.79	-	-
57	381972.4	2201546.44	-	-
58	381829.34	2201522.83	-	-
59	381683.15	2201495.29	-	-
55	381983.98	2201487.62	-	-
56	381981.02	2201501.97	-	-
60	381672.31	2201551.14	-	-



ДОКУМЕНТ ПОДПИСАН
ЭЛЕКТРОННОЙ ПОДПИСЬЮ

Сертификат: 00ВВ056В7401СВ38D2В3576АСDC8425108

Владелец: ФЕДЕРАЛЬНАЯ СЛУЖБА ГОСУДАРСТВЕННОЙ

РЕГИСТРАЦИИ, КАДАСТРА И КАРТОГРАФИИ

Действителен: с 27.06.2023 по 19.09.2024

полное наименование должности

инициалы, фамилия

Земельный участок

вид объекта недвижимости

Лист № 300 раздела 4.2

Всего листов раздела 4.2: 1403

Всего разделов: 6

Всего листов выписки: 2072

11.06.2024г. № КУВИ-001/2024-157716606

Кадастровый номер:

47:23:0000000:79

1	2	3	4	5
61	381555.2	2201527.13	-	-
62	381551.07	2201548.35	-	-
63	381337.86	2201505.76	-	-
64	381088.46	2201454.05	-	-
65	380955.65	2201433.79	-	-
66	380911.28	2201420.86	-	-
67	380882.49	2201412.46	-	-
68	380867.36	2201410.13	-	-
70	380884.92	2201410.3	-	-
69	380868.35	2201406.04	-	-
72	380916.78	2201304.26	-	-
74	380936.36	2201238.15	-	-
71	380905.06	2201343.23	-	-
73	380925.89	2201271.89	-	-
75	380910.46	2201232.53	-	-
76	380919.03	2201195.7	-	-
77	380948.3	2201202.24	-	-
78	380968.44	2201135.19	-	-
79	380935.8	2201125.68	-	-
80	380937.43	2201119.01	-	-
81	380742.42	2201072.8	-	-
82	380666.08	2201053.97	-	-
83	380646.37	2201048.79	-	-
84	380534.28	2201021.7	-	-
85	379936	2200883.56	-	-
86	379912.96	2200774.43	-	-
87	379917.05	2200703.37	-	-
88	379922.87	2200604.2	-	-
89	379929.73	2200493.4	-	-



ДОКУМЕНТ ПОДПИСАН
ЭЛЕКТРОННОЙ ПОДПИСЬЮ

Сертификат: 00ВВ056В7401СВ38D2В3576АСDС8425108

Владелец: ФЕДЕРАЛЬНАЯ СЛУЖБА ГОСУДАРСТВЕННОЙ

РЕГИСТРАЦИИ, КАДАСТРА И КАРТОГРАФИИ

Действителен: с 27.06.2023 по 19.09.2024

полное наименование должности

инициалы, фамилия

Земельный участок

вид объекта недвижимости

Лист № 301 раздела 4.2

Всего листов раздела 4.2: 1403

Всего разделов: 6

Всего листов выписки: 2072

11.06.2024г. № КУВИ-001/2024-157716606

Кадастровый номер:

47:23:0000000:79

1	2	3	4	5
90	379936.28	2200460.13	-	-
91	379943.79	2200420.51	-	-
92	379966.43	2200290.57	-	-
93	379978.79	2200219.62	-	-
94	380008.48	2200151.18	-	-
95	380045.78	2200071.96	-	-
96	380049.83	2200023.85	-	-
98	380047.97	2199843.98	-	-
99	380069.17	2199730.81	-	-
97	380049.07	2199940.71	-	-
100	380075.28	2199698.21	-	-
101	380056.57	2199645.48	-	-
102	380042.63	2199628.26	-	-
103	379804.43	2199393.11	-	-
105	379575.53	2199146	-	-
104	379759.95	2199348.28	-	-
106	379462.98	2199018.34	-	-
107	379341.8	2198879.39	-	-
108	379338.73	2198862.38	-	-
109	379341.74	2198835.33	-	-
110	379704.99	2198745.38	-	-
111	379938.77	2198676.05	-	-
112	379933.45	2198230.17	-	-
113	380114.87	2198227.9	-	-
116	380671.1	2198603.64	-	-
114	380291.48	2198221.99	-	-
115	380333.94	2198598.44	-	-
117	380821.11	2198605.95	-	-
118	380846	2198606.35	-	-



ДОКУМЕНТ ПОДПИСАН
ЭЛЕКТРОННОЙ ПОДПИСЬЮ

Сертификат: 00ВВ056В7401СВ38Д2В3576АСДС8425108

Владелец: ФЕДЕРАЛЬНАЯ СЛУЖБА ГОСУДАРСТВЕННОЙ

РЕГИСТРАЦИИ, КАДАСТРА И КАРТОГРАФИИ

Действителен: с 27.06.2023 по 19.09.2024

полное наименование должности

инициалы, фамилия

Земельный участок

вид объекта недвижимости

Лист № 302 раздела 4.2

Всего листов раздела 4.2: 1403

Всего разделов: 6

Всего листов выписки: 2072

11.06.2024г. № КУВИ-001/2024-157716606

Кадастровый номер:

47:23:0000000:79

1	2	3	4	5
119	380851.11	2198606.2	-	-
120	380871.13	2198605.63	-	-
121	381218.9	2198603.35	-	-
122	381314.05	2198607.75	-	-
123	381300.03	2198522.6	-	-
124	381214	2198464.2	-	-
125	381210.29	2198454.31	-	-
126	381204.4	2198445.5	-	-
128	381205.59	2198424.6	-	-
127	381203.72	2198438.11	-	-
129	381220.27	2198391.12	-	-
130	381263.86	2198322.88	-	-
132	381285.56	2198308.55	-	-
131	381276.75	2198310.44	-	-
133	381297.67	2198306.79	-	-
134	381309.31	2198304.15	-	-
136	381360.71	2198263.73	-	-
135	381331.09	2198292.59	-	-
137	381387.62	2198245.33	-	-
138	381400.45	2198236.35	-	-
139	381409.82	2198229.73	-	-
140	381418.58	2198207.41	-	-
144	381396.77	2198126.47	-	-
143	381413.57	2198150.93	-	-
141	381420.22	2198182.61	-	-
142	381418.84	2198165.33	-	-
145	381381.43	2198105.43	-	-
146	381350.82	2198085.31	-	-
147	381284.79	2198075.21	-	-



ДОКУМЕНТ ПОДПИСАН
ЭЛЕКТРОННОЙ ПОДПИСЬЮ

Сертификат: 00ВВ056В7401СВ38D2В3576АСDC8425108

Владелец: ФЕДЕРАЛЬНАЯ СЛУЖБА ГОСУДАРСТВЕННОЙ

РЕГИСТРАЦИИ, КАДАСТРА И КАРТОГРАФИИ

Действителен: с 27.06.2023 по 19.09.2024

полное наименование должности

инициалы, фамилия

Земельный участок

вид объекта недвижимости

Лист № 303 раздела 4.2

Всего листов раздела 4.2: 1403

Всего разделов: 6

Всего листов выписки: 2072

11.06.2024г. № КУВИ-001/2024-157716606

Кадастровый номер:

47:23:0000000:79

1	2	3	4	5
148	381265.21	2198028.6	-	-
150	381223	2198081.2	-	-
149	381231.51	2198030.2	-	-
151	381183.59	2198070.01	-	-
152	381101.03	2198142.21	-	-
153	381120.82	2198181.3	-	-
154	381110.01	2198206.4	-	-
155	381100.02	2198175.2	-	-
156	381065.3	2198159.2	-	-
157	381044.79	2198187.59	-	-
159	381055.83	2198250	-	-
158	381094	2198262.21	-	-
160	380960.41	2198270.59	-	-
161	380955.28	2198273.32	-	-
162	380952.6	2198263.42	-	-
163	380949.83	2198255.59	-	-
164	380935.3	2198226.51	-	-
165	380921.77	2198202.49	-	-
166	380917.93	2198195.88	-	-
167	380914.53	2198191.41	-	-
168	380914.2	2198191.21	-	-
169	380892.75	2198164.29	-	-
170	380890.49	2198155.66	-	-
171	380887.78	2198149.1	-	-
172	380884.29	2198142.45	-	-
173	380847.79	2198090.59	-	-
175	380834.65	2198068.16	-	-
174	380841.86	2198080.14	-	-
177	380819.6	2198055.82	-	-



ДОКУМЕНТ ПОДПИСАН
ЭЛЕКТРОННОЙ ПОДПИСЬЮ

Сертификат: 00ВВ056В7401СВ38Д2В3576АСDC8425108

Владелец: ФЕДЕРАЛЬНАЯ СЛУЖБА ГОСУДАРСТВЕННОЙ

РЕГИСТРАЦИИ, КАДАСТРА И КАРТОГРАФИИ

Действителен: с 27.06.2023 по 19.09.2024

полное наименование должности

инициалы, фамилия

Земельный участок

вид объекта недвижимости

Лист № 304 раздела 4.2

Всего листов раздела 4.2: 1403

Всего разделов: 6

Всего листов выписки: 2072

11.06.2024г. № КУВИ-001/2024-157716606

Кадастровый номер:

47:23:0000000:79

1	2	3	4	5
176	380828.96	2198062.07	-	-
178	380810.02	2198047.97	-	-
179	380798.72	2198040.66	-	-
180	380789.19	2198032.11	-	-
181	380787.14	2198029.27	-	-
182	380785.44	2198026.27	-	-
183	380783.71	2198019.72	-	-
184	380783.07	2198014.15	-	-
185	380784.6	2198003.01	-	-
186	380784.21	2197991.5	-	-
187	380782.55	2197984.98	-	-
188	380778.91	2197978.38	-	-
189	380775.33	2197969.77	-	-
191	380775.54	2197952.09	-	-
190	380774.49	2197962.31	-	-
192	380776.55	2197940.25	-	-
193	380777.13	2197928.78	-	-
194	380777.24	2197924.5	-	-
195	380777.16	2197911.9	-	-
196	380776.39	2197899.34	-	-
197	380775.65	2197892.51	-	-
198	380774.1	2197882.05	-	-
199	380771.9	2197871.55	-	-
201	380767.25	2197855.72	-	-
200	380770.15	2197864.89	-	-
202	380764.3	2197847.9	-	-
203	380761.09	2197840.55	-	-
205	380756.27	2197831.19	-	-
204	380758.62	2197835.56	-	-



ДОКУМЕНТ ПОДПИСАН
ЭЛЕКТРОННОЙ ПОДПИСЬЮ

Сертификат: 00ВВ056В7401СВ38Д2В3576АСДС8425108

Владелец: ФЕДЕРАЛЬНАЯ СЛУЖБА ГОСУДАРСТВЕННОЙ

РЕГИСТРАЦИИ, КАДАСТРА И КАРТОГРАФИИ

Действителен: с 27.06.2023 по 19.09.2024

полное наименование должности

инициалы, фамилия

Земельный участок

вид объекта недвижимости

Лист № 305 раздела 4.2

Всего листов раздела 4.2: 1403

Всего разделов: 6

Всего листов выписки: 2072

11.06.2024г. № КУВИ-001/2024-157716606

Кадастровый номер:

47:23:0000000:79

1	2	3	4	5
206	380751.59	2197820.7	-	-
207	380741.17	2197801.01	-	-
208	380732.85	2197781.66	-	-
209	380717.55	2197743.22	-	-
210	380770.1	2197726.39	-	-
211	380906.61	2197678.01	-	-
212	381140.53	2197575.45	-	-
1	381367.95	2197472.03	-	-



ДОКУМЕНТ ПОДПИСАН
ЭЛЕКТРОННОЙ ПОДПИСЬЮ

Сертификат: 00ВВ056В7401СВ38D2В3576АСDC8425108

Владелец: ФЕДЕРАЛЬНАЯ СЛУЖБА ГОСУДАРСТВЕННОЙ

РЕГИСТРАЦИИ, КАДАСТРА И КАРТОГРАФИИ

Действителен: с 27.06.2023 по 19.09.2024

полное наименование должности

инициалы, фамилия

Земельный участок

вид объекта недвижимости

Лист № 306 раздела 4.2

Всего листов раздела 4.2: 1403

Всего разделов: 6

Всего листов выписки: 2072

11.06.2024г. № КУВИ-001/2024-157716606

Кадастровый номер:

47:23:0000000:79

Сведения о характерных точках границы части (частей) земельного участка

Учетный номер части: 47:23:0000000:79/485

Система координат МСК 47 зона 2

Номер точки	Координаты, м		Описание закрепления на местности	Средняя квадратичная погрешность определения координат характерных точек границ земельного участка, м
	X	Y		
1	2	3	4	5
1	383422.53	2198362.93	-	5
2	383385.09	2198344.63	-	5
4	382784.05	2198498.35	-	5
3	382814.79	2198495.97	-	5
5	382752.73	2198494.18	-	5
6	382480.76	2198426.24	-	5
7	382433.55	2198465.66	-	5
8	382422.16	2198491.42	-	5
10	382384.17	2198537.74	-	5
9	382411.38	2198505.16	-	5
11	382363.97	2198561.82	-	5
14	382340.82	2198563.47	-	5
13	382350.71	2198576.07	-	5
12	382354.43	2198575.46	-	5
15	382327.98	2198534.02	-	5
16	382314.7	2198500.18	-	5
17	382306.95	2198482.97	-	5
18	382304.07	2198478.73	-	5
19	382297.61	2198471.3	-	5
21	382285.75	2198461.7	-	5
20	382291.11	2198464.83	-	5
22	382268.56	2198442.04	-	5
23	382264.35	2198435.14	-	5
25	382249.32	2198418.66	-	5



ДОКУМЕНТ ПОДПИСАН
ЭЛЕКТРОННОЙ ПОДПИСЬЮ

Сертификат: 00ВВ056В7401СВ38D2В3576АСDС8425108

Владелец: ФЕДЕРАЛЬНАЯ СЛУЖБА ГОСУДАРСТВЕННОЙ

РЕГИСТРАЦИИ, КАДАСТРА И КАРТОГРАФИИ

Действителен: с 27.06.2023 по 19.09.2024

полное наименование должности

инициалы, фамилия

Земельный участок

вид объекта недвижимости

Лист № 307 раздела 4.2

Всего листов раздела 4.2: 1403

Всего разделов: 6

Всего листов выписки: 2072

11.06.2024г. № КУВИ-001/2024-157716606

Кадастровый номер:

47:23:0000000:79

1	2	3	4	5
26	382233.18	2198399.46	-	5
24	382260.01	2198430.81	-	5
27	382227.99	2198392.01	-	5
28	382218.1	2198381.86	-	5
29	382210.63	2198375.7	-	5
30	382207.71	2198374.08	-	5
31	382198.63	2198371.01	-	5
32	382175.42	2198359.04	-	5
33	382167.72	2198355.06	-	5
34	382181.18	2198304.73	-	5
35	382249.19	2198021.25	-	5
36	382484.81	2197706.77	-	5
37	382617.58	2197332.19	-	5
38	382791.43	2196864.61	-	5
39	382801.54	2196834.21	-	5
40	382816.16	2196797.77	-	5
41	382828.01	2196751.84	-	5
42	382844.63	2196744.14	-	5
43	382849.7	2196730.73	-	5
44	382901.75	2196569.11	-	5
45	382994.18	2196600.27	-	5
46	383043.26	2196459.57	-	5
47	382981.84	2196433.55	-	5
48	382978.4	2196409.46	-	5
49	383134.34	2196344.85	-	5
50	383248.56	2196405.47	-	5
51	383268.53	2196431.5	-	5
53	383265.99	2196443.71	-	5
55	383301.88	2196459.26	-	5



ДОКУМЕНТ ПОДПИСАН
ЭЛЕКТРОННОЙ ПОДПИСЬЮ

Сертификат: 00ВВ056В7401СВ38D2В3576АСDС8425108

Владелец: ФЕДЕРАЛЬНАЯ СЛУЖБА ГОСУДАРСТВЕННОЙ

РЕГИСТРАЦИИ, КАДАСТРА И КАРТОГРАФИИ

Действителен: с 27.06.2023 по 19.09.2024

полное наименование должности

инициалы, фамилия

Земельный участок

вид объекта недвижимости

Лист № 308 раздела 4.2

Всего листов раздела 4.2: 1403

Всего разделов: 6

Всего листов выписки: 2072

11.06.2024г. № КУВИ-001/2024-157716606

Кадастровый номер:

47:23:0000000:79

1	2	3	4	5
52	383273.35	2196439.41	-	5
54	383274.5	2196450.33	-	5
56	383362.86	2196483.58	-	5
58	383655.01	2196663.49	-	5
57	383569.35	2196611.82	-	5
60	383892.55	2196807.47	-	5
59	383802.12	2196752.27	-	5
61	384124.27	2196948.92	-	5
62	384193.52	2196991.19	-	5
63	384293.96	2197048.49	-	5
64	384308.54	2197056.48	-	5
65	384293.32	2197080.56	-	5
66	384279.94	2197101.7	-	5
67	384266.92	2197122.28	-	5
68	384252.92	2197144.4	-	5
69	384240.81	2197163.55	-	5
70	384226.12	2197186.78	-	5
71	384211.81	2197209.36	-	5
72	384210.94	2197210.79	-	5
73	384197.97	2197233.29	-	5
74	384180.33	2197263.92	-	5
75	384166.23	2197288.42	-	5
76	384149.33	2197317.76	-	5
77	384133.74	2197346.83	-	5
78	384121.15	2197377.55	-	5
79	384145.37	2197390.7	-	5
80	384159.78	2197390.54	-	5
81	384111.87	2197471.87	-	5
82	384007.67	2197600.14	-	5



ДОКУМЕНТ ПОДПИСАН
ЭЛЕКТРОННОЙ ПОДПИСЬЮ

Сертификат: 00ВВ056В7401СВ38D2В3576АСDC8425108

Владелец: ФЕДЕРАЛЬНАЯ СЛУЖБА ГОСУДАРСТВЕННОЙ

РЕГИСТРАЦИИ, КАДАСТРА И КАРТОГРАФИИ

Действителен: с 27.06.2023 по 19.09.2024

полное наименование должности

инициалы, фамилия

Земельный участок

вид объекта недвижимости

Лист № 309 раздела 4.2

Всего листов раздела 4.2: 1403

Всего разделов: 6

Всего листов выписки: 2072

11.06.2024г. № КУВИ-001/2024-157716606

Кадастровый номер:

47:23:0000000:79

1	2	3	4	5
83	384019.88	2197674.2	-	5
84	384024.75	2197729.12	-	5
85	384028.33	2197785.22	-	5
86	383951.83	2197779.03	-	5
87	383890.72	2197770.17	-	5
88	383810.71	2197782.25	-	5
89	383770.62	2197803.62	-	5
90	383748.74	2197815.23	-	5
96	383560.16	2198336.6	-	5
91	383703.75	2197882.51	-	5
93	383581.55	2198168.69	-	5
94	383572.83	2198260.6	-	5
95	383571.35	2198276.7	-	5
92	383582.71	2198063.49	-	5
1	383422.53	2198362.93	-	5



ДОКУМЕНТ ПОДПИСАН
ЭЛЕКТРОННОЙ ПОДПИСЬЮ

Сертификат: 00ВВ056В7401СВ38D2В3576АСDС8425108

Владелец: ФЕДЕРАЛЬНАЯ СЛУЖБА ГОСУДАРСТВЕННОЙ

РЕГИСТРАЦИИ, КАДАСТРА И КАРТОГРАФИИ

Действителен: с 27.06.2023 по 19.09.2024

полное наименование должности

инициалы, фамилия

Земельный участок

вид объекта недвижимости

Лист № 310 раздела 4.2

Всего листов раздела 4.2: 1403

Всего разделов: 6

Всего листов выписки: 2072

11.06.2024г. № КУВИ-001/2024-157716606

Кадастровый номер:

47:23:0000000:79

Сведения о характерных точках границы части (частей) земельного участка

Учетный номер части: 47:23:0000000:79/486

Система координат МСК 47 зона 2

Номер точки	Координаты, м		Описание закрепления на местности	Средняя квадратичная погрешность определения координат характерных точек границ земельного участка, м
	X	Y		
1	2	3	4	5
3	380402.52	2196473.61	-	5
4	380399.29	2196464.23	-	5
2	380355.29	2196490.22	-	5
1	380352	2196480.86	-	5
1	380352	2196480.86	-	5
1	381163.74	2197455.95	-	5
2	381184.33	2197478.97	-	5
3	381215.55	2197451.01	-	5
4	381194.94	2197427.97	-	5
1	381163.74	2197455.95	-	5
1	380572.39	2196743.35	-	5
2	380591.3	2196767.79	-	5
3	380624.47	2196742.16	-	5
4	380605.54	2196717.71	-	5
1	380572.39	2196743.35	-	5
1	380350.59	2195995.97	-	5
2	380351.38	2196026.88	-	5
3	380393.27	2196025.8	-	5
4	380392.49	2195994.88	-	5
1	380350.59	2195995.97	-	5
2	380339.46	2195509.83	-	5
1	380339.31	2195496.89	-	5
4	380391.8	2195496.28	-	5
1	380339.31	2195496.89	-	5



ДОКУМЕНТ ПОДПИСАН
ЭЛЕКТРОННОЙ ПОДПИСЬЮ

Сертификат: 00ВВ056В7401СВ38D2В3576АСDС8425108

Владелец: ФЕДЕРАЛЬНАЯ СЛУЖБА ГОСУДАРСТВЕННОЙ

РЕГИСТРАЦИИ, КАДАСТРА И КАРТОГРАФИИ

Действителен: с 27.06.2023 по 19.09.2024

полное наименование должности

инициалы, фамилия

Земельный участок

вид объекта недвижимости

Лист № 311 раздела 4.2

Всего листов раздела 4.2: 1403

Всего разделов: 6

Всего листов выписки: 2072

11.06.2024г. № КУВИ-001/2024-157716606

Кадастровый номер:

47:23:0000000:79

1	2	3	4	5
3	380391.98	2195509.19	-	5
1	381178.71	2195661.02	-	5
2	381335.16	2195654.16	-	5
4	381550.38	2195922.88	-	5
3	381532.45	2195620.67	-	5
5	381552.12	2195967.6	-	5
6	381557.24	2196059.62	-	5
7	381338.98	2196027	-	5
8	381230.52	2196056.56	-	5
9	381173.88	2196141.62	-	5
10	381093.28	2196265.04	-	5
11	380681.11	2196451.31	-	5
12	380714.06	2196576.75	-	5
13	380541.87	2196661.31	-	5
14	380606.39	2196716.47	-	5
15	380667.53	2196768.98	-	5
16	380805.31	2196728.93	-	5
17	381060.32	2196954.55	-	5
18	381262.4	2197076.71	-	5
19	381297.98	2197270.8	-	5
20	381361.59	2197454	-	5
21	381139.4	2197561.62	-	5
22	380903.53	2197663.5	-	5
23	380762.04	2197715.09	-	5
24	380712.79	2197731.97	-	5
25	380705.21	2197715.62	-	5
26	380700.14	2197696.05	-	5
27	380698.4	2197683.42	-	5
28	380696.66	2197676.61	-	5



ДОКУМЕНТ ПОДПИСАН
ЭЛЕКТРОННОЙ ПОДПИСЬЮ

Сертификат: 00ВВ056В7401СВ38D2В3576АСDC8425108

Владелец: ФЕДЕРАЛЬНАЯ СЛУЖБА ГОСУДАРСТВЕННОЙ

РЕГИСТРАЦИИ, КАДАСТРА И КАРТОГРАФИИ

Действителен: с 27.06.2023 по 19.09.2024

полное наименование должности

инициалы, фамилия

Земельный участок

вид объекта недвижимости

Лист № 312 раздела 4.2

Всего листов раздела 4.2: 1403

Всего разделов: 6

Всего листов выписки: 2072

11.06.2024г. № КУВИ-001/2024-157716606

Кадастровый номер:

47:23:0000000:79

1	2	3	4	5
29	380693.49	2197670.43	-	5
30	380687.48	2197662.58	-	5
31	380679.92	2197653.91	-	5
32	380673.04	2197642.99	-	5
33	380670.32	2197634.26	-	5
34	380669.67	2197626.95	-	5
35	380670	2197618.86	-	5
36	380671.64	2197610.79	-	5
37	380672.84	2197599.2	-	5
38	380674.42	2197588.14	-	5
39	380677.6	2197575.69	-	5
40	380679.54	2197561.75	-	5
41	380678.34	2197547.84	-	5
42	380675.02	2197539.65	-	5
43	380667.5	2197530.18	-	5
44	380657.89	2197522.66	-	5
45	380588.35	2197474.68	-	5
47	380582.06	2197461.43	-	5
48	380581.5	2197450.13	-	5
46	380583.49	2197469.07	-	5
49	380582.64	2197443.44	-	5
50	380582.66	2197440.3	-	5
51	380582.17	2197437.51	-	5
52	380580.88	2197434.79	-	5
53	380579.01	2197433.74	-	5
54	380575.24	2197431.94	-	5
55	380570.72	2197428.44	-	5
56	380567.08	2197427.41	-	5
57	380556.62	2197425.04	-	5



ДОКУМЕНТ ПОДПИСАН
ЭЛЕКТРОННОЙ ПОДПИСЬЮ

Сертификат: 00ВВ056В7401СВ38D2В3576АСDС8425108

Владелец: ФЕДЕРАЛЬНАЯ СЛУЖБА ГОСУДАРСТВЕННОЙ

РЕГИСТРАЦИИ, КАДАСТРА И КАРТОГРАФИИ

Действителен: с 27.06.2023 по 19.09.2024

полное наименование должности

инициалы, фамилия

Земельный участок

вид объекта недвижимости

Лист № 313 раздела 4.2

Всего листов раздела 4.2: 1403

Всего разделов: 6

Всего листов выписки: 2072

11.06.2024г. № КУВИ-001/2024-157716606

Кадастровый номер:

47:23:0000000:79

1	2	3	4	5
58	380551.41	2197421.29	-	5
59	380550.22	2197409.08	-	5
60	380553.84	2197402.42	-	5
61	380561.11	2197397.76	-	5
62	380567.33	2197396.97	-	5
63	380570.07	2197398.33	-	5
64	380571.78	2197400.6	-	5
65	380572.75	2197408.81	-	5
66	380574.08	2197413.41	-	5
67	380576.1	2197416.3	-	5
68	380582.39	2197420.21	-	5
69	380609.88	2197430.51	-	5
70	380645.81	2197436.08	-	5
71	380664.4	2197433.74	-	5
72	380678.34	2197427.7	-	5
73	380688.77	2197417.5	-	5
74	380692.58	2197402.6	-	5
75	380692.96	2197389.46	-	5
76	380689.09	2197376.93	-	5
77	380682.87	2197367.74	-	5
78	380675.68	2197358.11	-	5
79	380668.43	2197351.19	-	5
80	380661.4	2197345.85	-	5
81	380655.2	2197341.56	-	5
82	380645.02	2197337.37	-	5
83	380632.74	2197333.76	-	5
84	380619.84	2197331.25	-	5
85	380611.21	2197331.97	-	5
86	380606.17	2197336.1	-	5



ДОКУМЕНТ ПОДПИСАН
ЭЛЕКТРОННОЙ ПОДПИСЬЮ

Сертификат: 00ВВ056В7401СВ38D2В3576АСDС8425108

Владелец: ФЕДЕРАЛЬНАЯ СЛУЖБА ГОСУДАРСТВЕННОЙ

РЕГИСТРАЦИИ, КАДАСТРА И КАРТОГРАФИИ

Действителен: с 27.06.2023 по 19.09.2024

полное наименование должности

инициалы, фамилия

Земельный участок

вид объекта недвижимости

Лист № 314 раздела 4.2

Всего листов раздела 4.2: 1403

Всего разделов: 6

Всего листов выписки: 2072

11.06.2024г. № КУВИ-001/2024-157716606

Кадастровый номер:

47:23:0000000:79

1	2	3	4	5
87	380603.05	2197339.71	-	5
88	380601.43	2197342.99	-	5
89	380597.77	2197351.38	-	5
90	380591.01	2197359.83	-	5
91	380577.67	2197364.09	-	5
92	380563.23	2197362.42	-	5
93	380556.86	2197358.96	-	5
94	380550.55	2197353.34	-	5
95	380546.97	2197345.31	-	5
96	380547.65	2197341.1	-	5
98	380554.29	2197336.71	-	5
97	380549.72	2197339.27	-	5
99	380558.08	2197333.93	-	5
100	380560.57	2197330.34	-	5
101	380562.69	2197325.07	-	5
102	380564.84	2197320.47	-	5
103	380566.47	2197318.69	-	5
104	380569.21	2197317.44	-	5
105	380579.51	2197316.07	-	5
106	380582.42	2197315.33	-	5
107	380584.15	2197314.48	-	5
108	380585.88	2197312.69	-	5
110	380587.85	2197304.93	-	5
109	380586.94	2197310.19	-	5
111	380591.08	2197272.47	-	5
112	380591.97	2197264.16	-	5
113	380591.56	2197254.81	-	5
114	380586.68	2197246.66	-	5
115	380568.54	2197231.75	-	5



ДОКУМЕНТ ПОДПИСАН
ЭЛЕКТРОННОЙ ПОДПИСЬЮ

Сертификат: 00ВВ056В7401СВ38D2В3576АСDC8425108

Владелец: ФЕДЕРАЛЬНАЯ СЛУЖБА ГОСУДАРСТВЕННОЙ

РЕГИСТРАЦИИ, КАДАСТРА И КАРТОГРАФИИ

Действителен: с 27.06.2023 по 19.09.2024

полное наименование должности

инициалы, фамилия

Земельный участок

вид объекта недвижимости

Лист № 315 раздела 4.2

Всего листов раздела 4.2: 1403

Всего разделов: 6

Всего листов выписки: 2072

11.06.2024г. № КУВИ-001/2024-157716606

Кадастровый номер:

47:23:0000000:79

1	2	3	4	5
116	380524.63	2197207.74	-	5
117	380483.87	2197190.97	-	5
118	380451.38	2197173.96	-	5
119	380431.32	2197149.84	-	5
120	380394.64	2197061.76	-	5
121	380382.5	2197031.72	-	5
122	380375.76	2197016.11	-	5
123	380370.1	2197005.54	-	5
124	380366.72	2197000.6	-	5
125	380362.21	2196995.19	-	5
126	380356.85	2196990.19	-	5
127	380346.81	2196983.47	-	5
129	380333.77	2196978.42	-	5
128	380339.5	2196979.76	-	5
130	380324.29	2196977.97	-	5
131	380313.11	2196978.66	-	5
132	380301.42	2196980.81	-	5
133	380218.82	2196998.86	-	5
134	380200.27	2196998.83	-	5
135	380187.24	2196990.75	-	5
136	380184	2196986.02	-	5
137	380184	2196976.84	-	5
138	380199.93	2196950.89	-	5
139	380207.33	2196932.69	-	5
140	380209.39	2196918.09	-	5
141	380209.09	2196910.57	-	5
142	380207.85	2196902.08	-	5
143	380206.1	2196895.87	-	5
144	380203.34	2196889.84	-	5



ДОКУМЕНТ ПОДПИСАН
ЭЛЕКТРОННОЙ ПОДПИСЬЮ

Сертификат: 00ВВ056В7401СВ38D2В3576АСDC8425108

Владелец: ФЕДЕРАЛЬНАЯ СЛУЖБА ГОСУДАРСТВЕННОЙ

РЕГИСТРАЦИИ, КАДАСТРА И КАРТОГРАФИИ

Действителен: с 27.06.2023 по 19.09.2024

полное наименование должности

инициалы, фамилия

Земельный участок

вид объекта недвижимости

Лист № 316 раздела 4.2

Всего листов раздела 4.2: 1403

Всего разделов: 6

Всего листов выписки: 2072

11.06.2024г. № КУВИ-001/2024-157716606

Кадастровый номер:

47:23:0000000:79

1	2	3	4	5
145	380201.03	2196885.25	-	5
146	380197.36	2196880.12	-	5
147	380193.4	2196876.38	-	5
148	380188.97	2196873.72	-	5
149	380182.61	2196872.57	-	5
151	380168.37	2196876.65	-	5
150	380175.92	2196873.58	-	5
152	380155.98	2196884.43	-	5
153	380139.58	2196893.88	-	5
154	380126.94	2196902.68	-	5
155	380108.89	2196914.2	-	5
157	380070.01	2196932.89	-	5
156	380087.59	2196926	-	5
158	380056.4	2196936.58	-	5
160	380028.91	2196933.05	-	5
159	380042.67	2196937.04	-	5
161	380010.19	2196924.19	-	5
162	379959.62	2196882	-	5
163	379946.46	2196871.5	-	5
164	379934.9	2196862.55	-	5
166	379919.29	2196851.38	-	5
165	379926.64	2196856.86	-	5
167	379912.83	2196846.35	-	5
169	379894.28	2196829.87	-	5
168	379901.96	2196838.07	-	5
170	379887.44	2196820.13	-	5
171	379883.87	2196807.22	-	5
172	379880.76	2196790.55	-	5
173	379877.97	2196774.38	-	5



ДОКУМЕНТ ПОДПИСАН
ЭЛЕКТРОННОЙ ПОДПИСЬЮ

Сертификат: 00ВВ056В7401СВ38D2В3576АСDC8425108

Владелец: ФЕДЕРАЛЬНАЯ СЛУЖБА ГОСУДАРСТВЕННОЙ

РЕГИСТРАЦИИ, КАДАСТРА И КАРТОГРАФИИ

Действителен: с 27.06.2023 по 19.09.2024

полное наименование должности

инициалы, фамилия

Земельный участок

вид объекта недвижимости

Лист № 317 раздела 4.2

Всего листов раздела 4.2: 1403

Всего разделов: 6

Всего листов выписки: 2072

11.06.2024г. № КУВИ-001/2024-157716606

Кадастровый номер:

47:23:0000000:79

1	2	3	4	5
176	379872.49	2196747.75	-	5
175	379874.63	2196755.29	-	5
174	379875.67	2196761.87	-	5
177	379870.44	2196742.83	-	5
178	379867.78	2196736.19	-	5
179	379863.7	2196728.86	-	5
180	379857.06	2196720.12	-	5
182	379838.36	2196704.97	-	5
181	379847.84	2196711.84	-	5
183	379827.11	2196696.79	-	5
185	379796.4	2196674.73	-	5
184	379809.29	2196684.04	-	5
186	379779.2	2196661.12	-	5
187	379771.6	2196650.73	-	5
188	379768.99	2196639.07	-	5
189	379768.05	2196627.78	-	5
190	379765.95	2196616.68	-	5
191	379762.07	2196605.15	-	5
195	379712.6	2196563.54	-	5
192	379747.24	2196588.67	-	5
193	379731.84	2196576.22	-	5
194	379724.59	2196571.15	-	5
197	379670.93	2196538.24	-	5
196	379699.17	2196555.26	-	5
198	379649.43	2196525.05	-	5
199	379645.66	2196523.09	-	5
200	379643.52	2196522.32	-	5
203	379635.26	2196523.56	-	5
201	379641.32	2196521.86	-	5



ДОКУМЕНТ ПОДПИСАН
ЭЛЕКТРОННОЙ ПОДПИСЬЮ

Сертификат: 00ВВ056В7401СВ38D2В3576АСDC8425108

Владелец: ФЕДЕРАЛЬНАЯ СЛУЖБА ГОСУДАРСТВЕННОЙ

РЕГИСТРАЦИИ, КАДАСТРА И КАРТОГРАФИИ

Действителен: с 27.06.2023 по 19.09.2024

полное наименование должности

инициалы, фамилия

Земельный участок

вид объекта недвижимости

Лист № 318 раздела 4.2

Всего листов раздела 4.2: 1403

Всего разделов: 6

Всего листов выписки: 2072

11.06.2024г. № КУВИ-001/2024-157716606

Кадастровый номер:

47:23:0000000:79

1	2	3	4	5
202	379639.12	2196522.08	-	5
206	379606.75	2196536.28	-	5
205	379618.77	2196533.55	-	5
204	379628.49	2196528.09	-	5
207	379599.63	2196535.07	-	5
208	379591.03	2196528	-	5
209	379581.61	2196519.4	-	5
210	379573.57	2196510.96	-	5
211	379564.29	2196502.65	-	5
212	379552.65	2196496.65	-	5
213	379545.15	2196493.46	-	5
214	379537.97	2196492.72	-	5
216	379432.4	2196481.14	-	5
215	379464.07	2196482.83	-	5
217	379419.68	2196480.42	-	5
219	379400.98	2196449.71	-	5
218	379410.09	2196471.54	-	5
220	379395.16	2196434.55	-	5
222	379331.68	2196425.33	-	5
223	379317.37	2196413.63	-	5
221	379370.97	2196427.16	-	5
224	379300.08	2196409.29	-	5
225	379281.62	2196415.39	-	5
226	379248.73	2196422.53	-	5
228	379184.06	2196409.55	-	5
227	379220.53	2196422.53	-	5
229	379146.45	2196381.91	-	5
230	379099.12	2196344.17	-	5
231	379048.95	2196306.43	-	5



ДОКУМЕНТ ПОДПИСАН
ЭЛЕКТРОННОЙ ПОДПИСЬЮ

Сертификат: 00ВВ056В7401СВ38D2В3576АСDС8425108

Владелец: ФЕДЕРАЛЬНАЯ СЛУЖБА ГОСУДАРСТВЕННОЙ

РЕГИСТРАЦИИ, КАДАСТРА И КАРТОГРАФИИ

Действителен: с 27.06.2023 по 19.09.2024

полное наименование должности

инициалы, фамилия

Земельный участок

вид объекта недвижимости

Лист № 319 раздела 4.2

Всего листов раздела 4.2: 1403

Всего разделов: 6

Всего листов выписки: 2072

11.06.2024г. № КУВИ-001/2024-157716606

Кадастровый номер:

47:23:0000000:79

1	2	3	4	5
232	379014.74	2196280.79	-	5
233	378965.52	2196233.85	-	5
234	378941.37	2196201.02	-	5
236	378937.04	2196161.12	-	5
235	378937.72	2196186.18	-	5
237	378947.17	2196129.07	-	5
239	378962.98	2196125.85	-	5
240	378965.22	2196131.56	-	5
238	378956.53	2196123.3	-	5
242	378972.89	2196153.34	-	5
241	378967.79	2196143.74	-	5
243	378976.66	2196158.47	-	5
244	378988.8	2196158.85	-	5
246	379008.97	2196130.03	-	5
245	378999.07	2196151.41	-	5
247	379026.56	2196103.98	-	5
248	379033.7	2196085.05	-	5
249	379038.95	2196074.59	-	5
250	379038.68	2196064.68	-	5
251	379037.05	2196053.24	-	5
252	379033.38	2196045.41	-	5
253	379030.28	2196035	-	5
257	378985.87	2196006.1	-	5
254	379026.1	2196021.6	-	5
258	378975.45	2195995.04	-	5
256	378997.59	2196012.62	-	5
255	379014.73	2196016.64	-	5
259	378979.23	2195970.97	-	5
260	378993.5	2195900.16	-	5



ДОКУМЕНТ ПОДПИСАН
ЭЛЕКТРОННОЙ ПОДПИСЬЮ

Сертификат: 00ВВ056В7401СВ38D2В3576АСDC8425108

Владелец: ФЕДЕРАЛЬНАЯ СЛУЖБА ГОСУДАРСТВЕННОЙ

РЕГИСТРАЦИИ, КАДАСТРА И КАРТОГРАФИИ

Действителен: с 27.06.2023 по 19.09.2024

полное наименование должности

инициалы, фамилия

Земельный участок

вид объекта недвижимости

Лист № 320 раздела 4.2

Всего листов раздела 4.2: 1403

Всего разделов: 6

Всего листов выписки: 2072

11.06.2024г. № КУВИ-001/2024-157716606

Кадастровый номер:

47:23:0000000:79

1	2	3	4	5
261	379012.14	2195812.47	-	5
262	379037.75	2195691.64	-	5
263	379048.28	2195624.62	-	5
264	379345.68	2195433.88	-	5
265	379471.04	2195562.2	-	5
266	379542.99	2195572.98	-	5
267	379654.83	2195587.46	-	5
268	379894.2	2195281.73	-	5
269	379930.49	2195229.48	-	5
270	380431.32	2195495.88	-	5
271	380600.63	2195587.3	-	5
272	380804.42	2195492.48	-	5
273	380869.17	2195460.95	-	5
275	380950.76	2195415.49	-	5
274	380921.2	2195432.97	-	5
276	380982.54	2195403.04	-	5
1	381178.71	2195661.02	-	5
1	380830.54	2197053.03	-	5
3	380882.55	2197050.12	-	5
2	380850.25	2197076.82	-	5
4	380862.84	2197026.3	-	5
1	380830.54	2197053.03	-	5



ДОКУМЕНТ ПОДПИСАН
ЭЛЕКТРОННОЙ ПОДПИСЬЮ

Сертификат: 00ВВ056В7401СВ38D2В3576АСDC8425108

Владелец: ФЕДЕРАЛЬНАЯ СЛУЖБА ГОСУДАРСТВЕННОЙ

РЕГИСТРАЦИИ, КАДАСТРА И КАРТОГРАФИИ

Действителен: с 27.06.2023 по 19.09.2024

полное наименование должности

инициалы, фамилия

Земельный участок

вид объекта недвижимости

Лист № 321 раздела 4.2

Всего листов раздела 4.2: 1403

Всего разделов: 6

Всего листов выписки: 2072

11.06.2024г. № КУВИ-001/2024-157716606

Кадастровый номер:

47:23:0000000:79

Сведения о характерных точках границы части (частей) земельного участка

Учетный номер части: 47:23:0000000:79/487

Система координат МСК 47 зона 2

Номер точки	Координаты, м		Описание закрепления на местности	Средняя квадратичная погрешность определения координат характерных точек границ земельного участка, м
	X	Y		
1	2	3	4	5
1	373860.97	2184986.21	-	-
2	373861.42	2184987.39	-	-
3	373846.89	2185001.49	-	-
4	373845.81	2185001.24	-	-
5	373838.48	2184982.37	-	-
6	373839.37	2184981.5	-	-
1	373860.97	2184986.21	-	-
1	373357.92	2185280.52	-	-
2	373321.04	2185277.25	-	-
3	373236.17	2185265.88	-	-
4	373168.08	2185250.45	-	-
5	373139.44	2185241.52	-	-
6	373121.66	2185230.22	-	-
7	373101.61	2185208.33	-	-
8	373091.42	2185193.74	-	-
9	373085.95	2185178.6	-	-
10	373082.24	2185156.97	-	-
11	373077.95	2185143.28	-	-
12	373074.1	2185136.99	-	-
13	373060.92	2185124.2	-	-
14	373038.57	2185113.43	-	-
15	373017.71	2185106.4	-	-
16	373007.97	2185097.9	-	-
19	373014.75	2184999.79	-	-



ДОКУМЕНТ ПОДПИСАН
ЭЛЕКТРОННОЙ ПОДПИСЬЮ

Сертификат: 00ВВ056В7401СВ38D2В3576АСDС8425108

Владелец: ФЕДЕРАЛЬНАЯ СЛУЖБА ГОСУДАРСТВЕННОЙ

РЕГИСТРАЦИИ, КАДАСТРА И КАРТОГРАФИИ

Действителен: с 27.06.2023 по 19.09.2024

полное наименование должности

инициалы, фамилия

Земельный участок

вид объекта недвижимости

Лист № 322 раздела 4.2

Всего листов раздела 4.2: 1403

Всего разделов: 6

Всего листов выписки: 2072

11.06.2024г. № КУВИ-001/2024-157716606

Кадастровый номер:

47:23:0000000:79

1	2	3	4	5
17	373046.46	2185056.86	-	-
18	373013.4	2185000.78	-	-
20	373082.06	2185031.96	-	-
21	373185.83	2184974.68	-	-
22	373514.85	2184792.98	-	-
23	373604.55	2184743.46	-	-
24	373946.56	2184910.6	-	-
25	373953.46	2184930.24	-	-
26	373969.33	2184958.7	-	-
27	373978.6	2184973.79	-	-
28	373980.88	2184983.28	-	-
29	373979.59	2184990.64	-	-
30	373975.86	2184996.69	-	-
31	373968.98	2185002.47	-	-
32	373952.98	2185009.34	-	-
33	373929.28	2185029.55	-	-
34	373881.16	2185074.49	-	-
35	373861.87	2185085.71	-	-
36	373825.53	2185103.12	-	-
37	373781.76	2185109.6	-	-
38	373737.54	2185106.03	-	-
39	373723.92	2185099.07	-	-
40	373713.42	2185082.36	-	-
41	373690.62	2185092.06	-	-
42	373640.14	2185117.84	-	-
43	373614.23	2185135.69	-	-
44	373593.61	2185157.18	-	-
45	373562.28	2185188.58	-	-
46	373541.81	2185202.67	-	-



ДОКУМЕНТ ПОДПИСАН
ЭЛЕКТРОННОЙ ПОДПИСЬЮ

Сертификат: 00ВВ056В7401СВ38D2В3576АСDC8425108

Владелец: ФЕДЕРАЛЬНАЯ СЛУЖБА ГОСУДАРСТВЕННОЙ

РЕГИСТРАЦИИ, КАДАСТРА И КАРТОГРАФИИ

Действителен: с 27.06.2023 по 19.09.2024

полное наименование должности

инициалы, фамилия

Земельный участок				
вид объекта недвижимости				
Лист № 323 раздела 4.2		Всего листов раздела 4.2: 1403		Всего разделов: 6
11.06.2024г. № КУВИ-001/2024-157716606				
Кадастровый номер:			47:23:0000000:79	
1	2	3	4	5
47	373478.64	2185234.02	-	-
48	373429.49	2185256.17	-	-
49	373394.53	2185274.56	-	-
1	373357.92	2185280.52	-	-

полное наименование должности	 ДОКУМЕНТ ПОДПИСАН ЭЛЕКТРОННОЙ ПОДПИСЬЮ	инициалы, фамилия
	Сертификат: 00ВВ056В7401СВ38D2В3576АСDС8425108 Владелец: ФЕДЕРАЛЬНАЯ СЛУЖБА ГОСУДАРСТВЕННОЙ РЕГИСТРАЦИИ, КАДАСТРА И КАРТОГРАФИИ Действителен: с 27.06.2023 по 19.09.2024	

Земельный участок

вид объекта недвижимости

Лист № 324 раздела 4.2

Всего листов раздела 4.2: 1403

Всего разделов: 6

Всего листов выписки: 2072

11.06.2024г. № КУВИ-001/2024-157716606

Кадастровый номер:

47:23:0000000:79

Сведения о характерных точках границы части (частей) земельного участка

Учетный номер части: 47:23:0000000:79/488

Система координат МСК 47 зона 2

Номер точки	Координаты, м		Описание закрепления на местности	Средняя квадратичная погрешность определения координат характерных точек границ земельного участка, м
	X	Y		
1	2	3	4	5
1	368707.71	2186535.86	-	5
2	368684.77	2186525.84	-	5
3	368651.84	2186490.02	-	5
4	368641.9	2186470.25	-	5
5	368632.93	2186455.03	-	5
6	368612.03	2186437.5	-	5
9	368550.9	2186404.51	-	5
8	368581.21	2186419.58	-	5
7	368593.73	2186425.12	-	5
10	368518.35	2186404.3	-	5
12	368402.08	2186402.98	-	5
11	368440.64	2186400.8	-	5
13	368362.68	2186411.12	-	5
14	368344.82	2186414.65	-	5
15	368332.5	2186414.66	-	5
16	368310.48	2186409.16	-	5
17	368299	2186393.81	-	5
18	368295.62	2186383.6	-	5
20	368293.09	2186370.22	-	5
19	368293.22	2186377.79	-	5
21	368295.74	2186361.52	-	5
22	368306.11	2186347.94	-	5
23	368307.92	2186338.46	-	5
24	368307.79	2186335.23	-	5



ДОКУМЕНТ ПОДПИСАН
ЭЛЕКТРОННОЙ ПОДПИСЬЮ

Сертификат: 00ВВ056В7401СВ38D2В3576АСDС8425108

Владелец: ФЕДЕРАЛЬНАЯ СЛУЖБА ГОСУДАРСТВЕННОЙ

РЕГИСТРАЦИИ, КАДАСТРА И КАРТОГРАФИИ

Действителен: с 27.06.2023 по 19.09.2024

полное наименование должности

инициалы, фамилия

Земельный участок

вид объекта недвижимости

Лист № 325 раздела 4.2

Всего листов раздела 4.2: 1403

Всего разделов: 6

Всего листов выписки: 2072

11.06.2024г. № КУВИ-001/2024-157716606

Кадастровый номер:

47:23:0000000:79

1	2	3	4	5
25	368305.98	2186332.86	-	5
26	368302.04	2186331.47	-	5
27	368296.58	2186333.13	-	5
28	368328.88	2186288.4	-	5
29	368354.61	2186258.55	-	5
30	368358.74	2186245.5	-	5
31	368353.67	2186233.77	-	5
32	368342.87	2186228.67	-	5
33	368332.9	2186228.53	-	5
34	368316.53	2186243.94	-	5
35	368303.62	2186258.9	-	5
36	368295.34	2186261.53	-	5
37	368293.66	2186250.52	-	5
39	368300.15	2186205.12	-	5
38	368295.7	2186231.7	-	5
40	368313.9	2186140.77	-	5
41	368321.34	2186107.73	-	5
42	368336.67	2186111.21	-	5
44	368416.2	2186147.73	-	5
43	368376.2	2186129.99	-	5
45	368462.69	2186171.45	-	5
46	368485.25	2186199.82	-	5
47	368501.4	2186236.69	-	5
48	368509.01	2186253.49	-	5
49	368517.18	2186266.7	-	5
50	368527.94	2186276.22	-	5
52	368570.53	2186291.97	-	5
51	368545.31	2186284.63	-	5
53	368601.86	2186301.44	-	5



ДОКУМЕНТ ПОДПИСАН
ЭЛЕКТРОННОЙ ПОДПИСЬЮ

Сертификат: 00ВВ056В7401СВ38D2В3576АСDC8425108

Владелец: ФЕДЕРАЛЬНАЯ СЛУЖБА ГОСУДАРСТВЕННОЙ

РЕГИСТРАЦИИ, КАДАСТРА И КАРТОГРАФИИ

Действителен: с 27.06.2023 по 19.09.2024

полное наименование должности

инициалы, фамилия

Земельный участок

вид объекта недвижимости

Лист № 326 раздела 4.2

Всего листов раздела 4.2: 1403

Всего разделов: 6

Всего листов выписки: 2072

11.06.2024г. № КУВИ-001/2024-157716606

Кадастровый номер:

47:23:0000000:79

1	2	3	4	5
54	368626.89	2186310.39	-	5
56	368679.48	2186320.75	-	5
55	368656.57	2186317.58	-	5
57	368691.18	2186315.87	-	5
58	368702.11	2186307.19	-	5
59	368709.07	2186294.64	-	5
60	368712.5	2186282.95	-	5
61	368712.23	2186272.03	-	5
62	368708.29	2186257.19	-	5
63	368698.81	2186240.11	-	5
64	368690.39	2186227.56	-	5
65	368674.45	2186201.72	-	5
66	368649.25	2186162.23	-	5
67	368613.18	2186124.79	-	5
68	368598.6	2186108.59	-	5
69	368580.72	2186096.31	-	5
70	368566.48	2186086.26	-	5
71	368543.62	2186079.07	-	5
72	368522.47	2186071.01	-	5
73	368492.87	2186055.77	-	5
74	368446.98	2186033.18	-	5
75	368412.15	2185997.17	-	5
76	368392.38	2185934.69	-	5
77	368385.99	2185893.56	-	5
78	368385.97	2185851.91	-	5
79	368393.94	2185820.66	-	5
81	368443.68	2185735.64	-	5
80	368402.29	2185792.58	-	5
82	368489.04	2185679.77	-	5



ДОКУМЕНТ ПОДПИСАН
ЭЛЕКТРОННОЙ ПОДПИСЬЮ

Сертификат: 00ВВ056В7401СВ38D2В3576АСDС8425108

Владелец: ФЕДЕРАЛЬНАЯ СЛУЖБА ГОСУДАРСТВЕННОЙ

РЕГИСТРАЦИИ, КАДАСТРА И КАРТОГРАФИИ

Действителен: с 27.06.2023 по 19.09.2024

полное наименование должности

инициалы, фамилия

Земельный участок

вид объекта недвижимости

Лист № 327 раздела 4.2

Всего листов раздела 4.2: 1403

Всего разделов: 6

Всего листов выписки: 2072

11.06.2024г. № КУВИ-001/2024-157716606

Кадастровый номер:

47:23:0000000:79

1	2	3	4	5
83	368516.85	2185658.37	-	5
84	368545.14	2185647.33	-	5
85	368575.61	2185642.37	-	5
86	368592.63	2185638.35	-	5
87	368616.38	2185623.87	-	5
88	368636.13	2185610.84	-	5
89	368648.5	2185609.02	-	5
91	368664.65	2185616.63	-	5
90	368659.52	2185610.05	-	5
92	368663.96	2185642.36	-	5
93	368667.56	2185658.22	-	5
95	368690.78	2185699.02	-	5
94	368675.21	2185681.39	-	5
96	368692.98	2185714.59	-	5
97	368688.88	2185743.95	-	5
98	368686.72	2185774.29	-	5
99	368695.06	2185823.97	-	5
100	368698.23	2185866.7	-	5
101	368693.59	2185893.31	-	5
102	368686.75	2185908.69	-	5
103	368666.25	2185939.18	-	5
104	368658.46	2185952.87	-	5
105	368657.91	2185967.63	-	5
106	368662.91	2185987.18	-	5
107	368683.84	2186017.16	-	5
108	368715.57	2186044.94	-	5
109	368765.18	2186047.73	-	5
110	368830.87	2186046.52	-	5
111	368840.19	2186052.05	-	5



ДОКУМЕНТ ПОДПИСАН
ЭЛЕКТРОННОЙ ПОДПИСЬЮ

Сертификат: 00ВВ056В7401СВ38D2В3576АСDC8425108

Владелец: ФЕДЕРАЛЬНАЯ СЛУЖБА ГОСУДАРСТВЕННОЙ

РЕГИСТРАЦИИ, КАДАСТРА И КАРТОГРАФИИ

Действителен: с 27.06.2023 по 19.09.2024

полное наименование должности

инициалы, фамилия

Земельный участок

вид объекта недвижимости

Лист № 328 раздела 4.2

Всего листов раздела 4.2: 1403

Всего разделов: 6

Всего листов выписки: 2072

11.06.2024г. № КУВИ-001/2024-157716606

Кадастровый номер:

47:23:0000000:79

1	2	3	4	5
112	368846.9	2186058.53	-	5
113	368853.93	2186063.09	-	5
114	368858.31	2186071.7	-	5
115	368862.39	2186078.94	-	5
116	368868.25	2186101.06	-	5
117	368870.58	2186117.16	-	5
118	368868.04	2186131.28	-	5
119	368866.48	2186141.97	-	5
120	368863.96	2186148.55	-	5
121	368854.47	2186153.18	-	5
122	368844.17	2186162.55	-	5
123	368831.37	2186169.67	-	5
124	368821.08	2186178.63	-	5
125	368817.4	2186195.52	-	5
126	368818.59	2186218.59	-	5
127	368821.87	2186235.62	-	5
129	368849.06	2186267.68	-	5
128	368835.07	2186252.5	-	5
130	368859.85	2186286.28	-	5
131	368861.47	2186292.45	-	5
132	368857.76	2186296.95	-	5
133	368851.16	2186299.47	-	5
134	368841.66	2186300.63	-	5
135	368823.59	2186299.86	-	5
136	368804.2	2186293.66	-	5
137	368798	2186296.58	-	5
139	368791	2186321.36	-	5
138	368793.51	2186309.35	-	5
140	368794.31	2186343.53	-	5



ДОКУМЕНТ ПОДПИСАН
ЭЛЕКТРОННОЙ ПОДПИСЬЮ

Сертификат: 00ВВ056В7401СВ38D2В3576АСDС8425108

Владелец: ФЕДЕРАЛЬНАЯ СЛУЖБА ГОСУДАРСТВЕННОЙ

РЕГИСТРАЦИИ, КАДАСТРА И КАРТОГРАФИИ

Действителен: с 27.06.2023 по 19.09.2024

полное наименование должности

инициалы, фамилия

Земельный участок				
вид объекта недвижимости				
Лист № 329 раздела 4.2		Всего листов раздела 4.2: 1403		Всего разделов: 6
Всего листов выписки: 2072				
11.06.2024г. № КУВИ-001/2024-157716606				
Кадастровый номер:			47:23:0000000:79	
1	2	3	4	5
141	368803.42	2186363.7	-	5
142	368815.67	2186376.09	-	5
143	368825.57	2186389.68	-	5
144	368835.2	2186404.18	-	5
145	368853.11	2186419.38	-	5
146	368868.79	2186443.54	-	5
147	368877.59	2186462.03	-	5
148	368877.84	2186475.52	-	5
149	368871.73	2186488.41	-	5
150	368839.87	2186510.8	-	5
151	368811.75	2186523.5	-	5
152	368784.35	2186526.37	-	5
153	368755.35	2186533.7	-	5
154	368734.04	2186534.26	-	5
1	368707.71	2186535.86	-	5



ДОКУМЕНТ ПОДПИСАН
ЭЛЕКТРОННОЙ ПОДПИСЬЮ

Сертификат: 00ВВ056В7401СВ38D2В3576АСDС8425108

Владелец: ФЕДЕРАЛЬНАЯ СЛУЖБА ГОСУДАРСТВЕННОЙ
РЕГИСТРАЦИИ, КАДАСТРА И КАРТОГРАФИИ
Действителен: с 27.06.2023 по 19.09.2024

полное наименование должности

инициалы, фамилия

Земельный участок			
вид объекта недвижимости			
Лист № 330 раздела 4.2	Всего листов раздела 4.2: 1403	Всего разделов: 6	Всего листов выписки: 2072

11.06.2024г. № КУВИ-001/2024-157716606

Кадастровый номер: 47:23:0000000:79

Сведения о характерных точках границы части (частей) земельного участка

Учетный номер части: 47:23:0000000:79/489

Система координат МСК 47 зона 2

Номер точки	Координаты, м		Описание закрепления на местности	Средняя квадратичная погрешность определения координат характерных точек границ земельного участка, м
	X	Y		
1	2	3	4	5
2	378432.92	2194909.12	-	-
1	378430.45	2194925.95	-	-
3	378527.61	2194922.85	-	-
4	378535.15	2194923.94	-	-
5	378591.88	2194932.77	-	-
6	378622.79	2194980.04	-	-
7	378711.58	2195198.64	-	-
10	378721.96	2195323.96	-	-
9	378760.1	2195345.45	-	-
8	378751.06	2195319.55	-	-
11	378713.42	2195366.59	-	-
12	378557.69	2195993.37	-	-
13	378538.14	2196054.26	-	-
14	378211.62	2195872.43	-	-
15	377984.46	2195922.8	-	-
16	377684.78	2195985.81	-	-
17	377555.66	2195932.22	-	-
18	377336.52	2196036.23	-	-
19	377122.61	2196281.47	-	-
20	377036.23	2196386.2	-	-
22	377461.64	2196854.29	-	-
21	376831.74	2196622.96	-	-
23	377848.21	2196981.72	-	-
24	378102.17	2197466.09	-	-



ДОКУМЕНТ ПОДПИСАН
ЭЛЕКТРОННОЙ ПОДПИСЬЮ

Сертификат: 00ВВ056В7401СВ38Д2В3576АСДС8425108

Владелец: ФЕДЕРАЛЬНАЯ СЛУЖБА ГОСУДАРСТВЕННОЙ

РЕГИСТРАЦИИ, КАДАСТРА И КАРТОГРАФИИ

Действителен: с 27.06.2023 по 19.09.2024

полное наименование должности

инициалы, фамилия

Земельный участок

вид объекта недвижимости

Лист № 331 раздела 4.2

Всего листов раздела 4.2: 1403

Всего разделов: 6

Всего листов выписки: 2072

11.06.2024г. № КУВИ-001/2024-157716606

Кадастровый номер:

47:23:0000000:79

1	2	3	4	5
25	378076.9	2197533.88	-	-
26	378068.86	2197735.91	-	-
27	378214.46	2197993.58	-	-
29	378220.4	2198475.64	-	-
28	378118.51	2198266.67	-	-
30	378331.53	2198469.44	-	-
31	378432.81	2198463.68	-	-
32	378435.83	2198451.9	-	-
33	378568.74	2198435.31	-	-
34	378689.47	2198423.54	-	-
35	378817.39	2198398.11	-	-
36	379576.01	2199732.8	-	-
37	379477.91	2199806.48	-	-
38	379530.66	2199889.11	-	-
39	379613.98	2200002.27	-	-
40	379781.95	2199868.31	-	-
41	379836.63	2199829.44	-	-
42	379932.26	2199821.01	-	-
43	379932.18	2199826.04	-	-
44	379957.09	2200074.82	-	-
45	379960.45	2200214.13	-	-
46	379955.38	2200243.58	-	-
47	379934.82	2200362.69	-	-
48	379925.13	2200418.83	-	-
49	379917.29	2200458.44	-	-
53	379893.84	2200775.86	-	-
50	379910.84	2200490.91	-	-
52	379898.28	2200699.43	-	-
51	379903.8	2200604.63	-	-



ДОКУМЕНТ ПОДПИСАН
ЭЛЕКТРОННОЙ ПОДПИСЬЮ

Сертификат: 00ВВ056В7401СВ38Д2В3576АСДС8425108

Владелец: ФЕДЕРАЛЬНАЯ СЛУЖБА ГОСУДАРСТВЕННОЙ

РЕГИСТРАЦИИ, КАДАСТРА И КАРТОГРАФИИ

Действителен: с 27.06.2023 по 19.09.2024

полное наименование должности

инициалы, фамилия

Земельный участок

вид объекта недвижимости

Лист № 332 раздела 4.2

Всего листов раздела 4.2: 1403

Всего разделов: 6

Всего листов выписки: 2072

11.06.2024г. № КУВИ-001/2024-157716606

Кадастровый номер:

47:23:0000000:79

1	2	3	4	5
54	379904.72	2200825.67	-	-
55	379650.93	2200960.1	-	-
56	379531.96	2201047.92	-	-
57	379443.84	2201122.61	-	-
58	379185.87	2201089.04	-	-
59	379079.46	2201060.08	-	-
60	378863.15	2201002.04	-	-
61	378782.19	2200977.19	-	-
62	378784.5	2200902.25	-	-
63	378785.04	2200889.74	-	-
65	378766.76	2200763.48	-	-
64	378712.42	2200831.29	-	-
67	378829.93	2200684.77	-	-
66	378796.14	2200727.04	-	-
68	378872.16	2200632.49	-	-
69	378768.06	2200481.92	-	-
70	378672.33	2200343.54	-	-
71	378587.89	2200384.03	-	-
72	378536.72	2200326.91	-	-
73	378503.68	2200299.8	-	-
74	378469.6	2200239.43	-	-
75	378451.42	2200183.24	-	-
76	378437.8	2200139.86	-	-
77	378406.4	2200108.58	-	-
78	378363.19	2200090.4	-	-
79	378349.14	2200086.66	-	-
80	378335	2200081.6	-	-
81	378300.86	2200070.38	-	-
83	378269.67	2200057.35	-	-



ДОКУМЕНТ ПОДПИСАН
ЭЛЕКТРОННОЙ ПОДПИСЬЮ

Сертификат: 00ВВ056В7401СВ38Д2В3576АСДС8425108

Владелец: ФЕДЕРАЛЬНАЯ СЛУЖБА ГОСУДАРСТВЕННОЙ

РЕГИСТРАЦИИ, КАДАСТРА И КАРТОГРАФИИ

Действителен: с 27.06.2023 по 19.09.2024

полное наименование должности

инициалы, фамилия

Земельный участок

вид объекта недвижимости

Лист № 333 раздела 4.2

Всего листов раздела 4.2: 1403

Всего разделов: 6

Всего листов выписки: 2072

11.06.2024г. № КУВИ-001/2024-157716606

Кадастровый номер:

47:23:0000000:79

1	2	3	4	5
82	378278.37	2200061.41	-	-
84	378261.45	2200054.33	-	-
85	378271.99	2200028.45	-	-
86	378273.77	2200008.66	-	-
87	378269.61	2199991.46	-	-
88	378234.05	2199990.89	-	-
90	377649.49	2199470.36	-	-
89	377891.09	2200018.34	-	-
91	377733.59	2199432.8	-	-
92	377610.75	2199361.11	-	-
93	377420.38	2199250.8	-	-
94	377134.59	2199099.86	-	-
95	377007.58	2199099.07	-	-
96	377028.48	2199231.21	-	-
97	376880.81	2199299.45	-	-
98	376894.8	2199342.54	-	-
99	376891.11	2199343.88	-	-
100	376906.22	2199380.73	-	-
101	376935.75	2199370.12	-	-
102	376934.88	2199367.34	-	-
103	377054.18	2199325.58	-	-
104	377105.57	2199592.55	-	-
105	376991.12	2199637.37	-	-
106	376996.94	2199709.36	-	-
107	376909.87	2199739.48	-	-
108	376839.37	2199781.86	-	-
109	376874.97	2200089.05	-	-
110	376875.49	2200096.71	-	-
111	376899.6	2200280.62	-	-



ДОКУМЕНТ ПОДПИСАН
ЭЛЕКТРОННОЙ ПОДПИСЬЮ

Сертификат: 00ВВ056В7401СВ38D2В3576АСDC8425108

Владелец: ФЕДЕРАЛЬНАЯ СЛУЖБА ГОСУДАРСТВЕННОЙ

РЕГИСТРАЦИИ, КАДАСТРА И КАРТОГРАФИИ

Действителен: с 27.06.2023 по 19.09.2024

полное наименование должности

инициалы, фамилия

Земельный участок

вид объекта недвижимости

Лист № 334 раздела 4.2

Всего листов раздела 4.2: 1403

Всего разделов: 6

Всего листов выписки: 2072

11.06.2024г. № КУВИ-001/2024-157716606

Кадастровый номер:

47:23:0000000:79

1	2	3	4	5
113	377014.92	2200639.04	-	-
112	376908.53	2200498.72	-	-
114	377011	2200656.36	-	-
115	376975.04	2200654.45	-	-
116	376652.05	2200594.49	-	-
117	376351.69	2200536.09	-	-
118	376061.1	2200479.42	-	-
119	375767.78	2200424.15	-	-
120	375475.87	2200365.52	-	-
121	375173.37	2200300.87	-	-
122	374884.07	2200246.21	-	-
123	374882.63	2200253.6	-	-
125	374889.12	2198694	-	-
124	374889.24	2198986.91	-	-
126	374882.04	2198194.51	-	-
127	374895.63	2198180.29	-	-
128	374956.14	2198116.85	-	-
129	375010.96	2198111.53	-	-
130	375121.97	2198028.65	-	-
131	375157.92	2198019.36	-	-
132	375249.79	2198044.66	-	-
133	375337.61	2198000.63	-	-
134	375474.3	2197916.09	-	-
135	375660.87	2198008.31	-	-
136	375956.5	2198151.38	-	-
137	376486.33	2197867.34	-	-
138	376350.71	2197379.18	-	-
140	376374.95	2197178.24	-	-
139	376356.09	2197332.03	-	-



ДОКУМЕНТ ПОДПИСАН
ЭЛЕКТРОННОЙ ПОДПИСЬЮ

Сертификат: 00ВВ056В7401СВ38Д2В3576АСДС8425108

Владелец: ФЕДЕРАЛЬНАЯ СЛУЖБА ГОСУДАРСТВЕННОЙ

РЕГИСТРАЦИИ, КАДАСТРА И КАРТОГРАФИИ

Действителен: с 27.06.2023 по 19.09.2024

полное наименование должности

инициалы, фамилия

Земельный участок

вид объекта недвижимости

Лист № 335 раздела 4.2

Всего листов раздела 4.2: 1403

Всего разделов: 6

Всего листов выписки: 2072

11.06.2024г. № КУВИ-001/2024-157716606

Кадастровый номер:

47:23:0000000:79

1	2	3	4	5
141	376388.18	2196986.57	-	-
142	376370.05	2196714.54	-	-
143	376193.84	2196339.76	-	-
144	376326.93	2195853.27	-	-
145	376337.54	2195809.16	-	-
146	376340.9	2195656.42	-	-
147	376352.06	2195647.08	-	-
148	376351.72	2195645.24	-	-
149	376341.21	2195641.59	-	-
150	376341.73	2195537.94	-	-
152	377288.01	2194760.7	-	-
151	376255.95	2194609.27	-	-
1	378430.45	2194925.95	-	-
1	377124.54	2198101.29	-	-
2	377125.73	2198101.68	-	-
3	377127.48	2198121.85	-	-
4	377126.6	2198122.54	-	-
5	377107.34	2198116.3	-	-
6	377107.24	2198115.04	-	-
1	377124.54	2198101.29	-	-
1	377787.41	2198954.42	-	-
2	377786.21	2198954.07	-	-
3	377784.14	2198933.91	-	-
4	377785.01	2198933.22	-	-
5	377804.36	2198939.13	-	-
6	377804.49	2198940.38	-	-
1	377787.41	2198954.42	-	-
1	377557.47	2198670.74	-	-
2	377556.26	2198670.41	-	-



ДОКУМЕНТ ПОДПИСАН
ЭЛЕКТРОННОЙ ПОДПИСЬЮ

Сертификат: 00ВВ056В7401СВ38Д2В3576АСДС8425108

Владелец: ФЕДЕРАЛЬНАЯ СЛУЖБА ГОСУДАРСТВЕННОЙ

РЕГИСТРАЦИИ, КАДАСТРА И КАРТОГРАФИИ

Действителен: с 27.06.2023 по 19.09.2024

полное наименование должности

инициалы, фамилия

Земельный участок

вид объекта недвижимости

Лист № 336 раздела 4.2

Всего листов раздела 4.2: 1403

Всего разделов: 6

Всего листов выписки: 2072

11.06.2024г. № КУВИ-001/2024-157716606

Кадастровый номер:

47:23:0000000:79

1	2	3	4	5
3	377553.85	2198650.31	-	-
4	377554.67	2198649.58	-	-
5	377574.14	2198655.15	-	-
6	377574.3	2198656.4	-	-
1	377557.47	2198670.74	-	-
1	376929.39	2197860.59	-	-
2	376930.6	2197860.96	-	-
3	376932.61	2197881.09	-	-
4	376931.74	2197881.8	-	-
5	376912.41	2197875.82	-	-
6	376912.29	2197874.58	-	-
1	376929.39	2197860.59	-	-
2	378276	2199549.99	-	-
3	378296.15	2199547.96	-	-
1	378275.64	2199551.19	-	-
5	378290.88	2199568.17	-	-
4	378296.83	2199548.81	-	-
6	378289.63	2199568.31	-	-
1	378275.64	2199551.19	-	-
1	379239.46	2200748.46	-	-
2	379238.28	2200748.08	-	-
3	379236.39	2200727.92	-	-
4	379237.25	2200727.22	-	-
5	379256.56	2200733.32	-	-
6	379256.67	2200734.56	-	-
1	379239.46	2200748.46	-	-
2	377339.54	2198365.63	-	-
1	377338.34	2198365.25	-	-
4	377340.66	2198386.48	-	-



ДОКУМЕНТ ПОДПИСАН
ЭЛЕКТРОННОЙ ПОДПИСЬЮ

Сертификат: 00ВВ056В7401СВ38D2В3576АСDC8425108

Владелец: ФЕДЕРАЛЬНАЯ СЛУЖБА ГОСУДАРСТВЕННОЙ

РЕГИСТРАЦИИ, КАДАСТРА И КАРТОГРАФИИ

Действителен: с 27.06.2023 по 19.09.2024

полное наименование должности

инициалы, фамилия

Земельный участок

вид объекта недвижимости

Лист № 337 раздела 4.2

Всего листов раздела 4.2: 1403

Всего разделов: 6

Всего листов выписки: 2072

11.06.2024г. № КУВИ-001/2024-157716606

Кадастровый номер:

47:23:0000000:79

1	2	3	4	5
3	377341.55	2198385.78	-	-
5	377321.34	2198380.47	-	-
6	377321.22	2198379.27	-	-
1	377338.34	2198365.25	-	-
1	376618.25	2197157.71	-	-
2	376619.08	2197158.6	-	-
3	376610.51	2197176.95	-	-
5	376595.84	2197162.09	-	-
4	376609.42	2197177.13	-	-
1	376618.25	2197157.71	-	-
6	376596.39	2197160.94	-	-
1	376481.12	2196392.13	-	-
4	376472.82	2196411.79	-	-
6	376459.34	2196396	-	-
5	376458.84	2196397.15	-	-
2	376481.97	2196393.02	-	-
1	376481.12	2196392.13	-	-
3	376473.92	2196411.58	-	-
4	379017.56	2200457.52	-	-
2	379016.69	2200436.64	-	-
5	378998.33	2200451.26	-	-
1	379015.5	2200436.27	-	-
3	379018.44	2200456.81	-	-
6	378998.2	2200450.04	-	-
1	379015.5	2200436.27	-	-
2	378783.01	2200147.64	-	-
1	378781.81	2200147.27	-	-
4	378783.77	2200168.52	-	-
3	378784.64	2200167.84	-	-



ДОКУМЕНТ ПОДПИСАН
ЭЛЕКТРОННОЙ ПОДПИСЬЮ

Сертификат: 00ВВ056В7401СВ38D2В3576АСDС8425108

Владелец: ФЕДЕРАЛЬНАЯ СЛУЖБА ГОСУДАРСТВЕННОЙ

РЕГИСТРАЦИИ, КАДАСТРА И КАРТОГРАФИИ

Действителен: с 27.06.2023 по 19.09.2024

полное наименование должности

инициалы, фамилия

Земельный участок

вид объекта недвижимости

Лист № 338 раздела 4.2

Всего листов раздела 4.2: 1403

Всего разделов: 6

Всего листов выписки: 2072

11.06.2024г. № КУВИ-001/2024-157716606

Кадастровый номер:

47:23:0000000:79

1	2	3	4	5
5	378764.56	2200162.18	-	-
6	378764.45	2200160.95	-	-
1	378781.81	2200147.27	-	-
1	378542.19	2199851.25	-	-
2	378543.37	2199851.65	-	-
3	378545	2199871.83	-	-
4	378544.13	2199872.52	-	-
5	378524.92	2199866.14	-	-
6	378524.79	2199864.93	-	-
1	378542.19	2199851.25	-	-
1	378052.41	2199245.38	-	-
2	378053.22	2199246.34	-	-
3	378044.06	2199264.4	-	-
4	378042.96	2199264.53	-	-
6	378030.45	2199247.97	-	-
5	378029.9	2199249.05	-	-
1	378052.41	2199245.38	-	-
1	376527.86	2196780.69	-	-
3	376535.7	2196761.43	-	-
2	376527.03	2196779.75	-	-
4	376536.79	2196761.29	-	-
5	376550.26	2196776.39	-	-
6	376549.75	2196777.49	-	-
1	376527.86	2196780.69	-	-
1	376412.71	2196008.76	-	-
2	376413.57	2196009.64	-	-
3	376405.4	2196028.16	-	-
4	376404.3	2196028.34	-	-
5	376390.43	2196013.6	-	-



ДОКУМЕНТ ПОДПИСАН
ЭЛЕКТРОННОЙ ПОДПИСЬЮ

Сертификат: 00ВВ056В7401СВ38Д2В3576АСДС8425108

Владелец: ФЕДЕРАЛЬНАЯ СЛУЖБА ГОСУДАРСТВЕННОЙ

РЕГИСТРАЦИИ, КАДАСТРА И КАРТОГРАФИИ

Действителен: с 27.06.2023 по 19.09.2024

полное наименование должности

инициалы, фамилия

Земельный участок

вид объекта недвижимости

Лист № 339 раздела 4.2

Всего листов раздела 4.2: 1403

Всего разделов: 6

Всего листов выписки: 2072

11.06.2024г. № КУВИ-001/2024-157716606

Кадастровый номер:

47:23:0000000:79

1	2	3	4	5
6	376390.93	2196012.47	-	-
1	376412.71	2196008.76	-	-
1	376649.43	2197647.3	-	-
2	376639.2	2197652.2	-	-
3	376634.29	2197641.97	-	-
4	376644.54	2197637.05	-	-
1	376649.43	2197647.3	-	-
1	376399.92	2196257.95	-	-
2	376390.9	2196259.4	-	-
3	376389.43	2196250.4	-	-
4	376398.44	2196248.92	-	-
1	376399.92	2196257.95	-	-
1	376682.97	2197565.18	-	-
3	376678.64	2197577.17	-	-
2	376686.79	2197573.33	-	-
4	376674.81	2197569.02	-	-
1	376682.97	2197565.18	-	-
1	378998.75	2200374.05	-	-
2	378995.33	2200380.87	-	-
3	378988.42	2200377.25	-	-
4	378991.84	2200370.45	-	-
1	378998.75	2200374.05	-	-
1	376540.38	2197044.99	-	-
2	376532.95	2197046.27	-	-
3	376531.97	2197040.58	-	-
4	376539.35	2197039.31	-	-
1	376540.38	2197044.99	-	-
1	376469.49	2196651	-	-
2	376462.04	2196652.25	-	-



ДОКУМЕНТ ПОДПИСАН
ЭЛЕКТРОННОЙ ПОДПИСЬЮ

Сертификат: 00ВВ056В7401СВ38D2В3576АСDC8425108

Владелец: ФЕДЕРАЛЬНАЯ СЛУЖБА ГОСУДАРСТВЕННОЙ

РЕГИСТРАЦИИ, КАДАСТРА И КАРТОГРАФИИ

Действителен: с 27.06.2023 по 19.09.2024

полное наименование должности

инициалы, фамилия

Земельный участок

вид объекта недвижимости

Лист № 340 раздела 4.2

Всего листов раздела 4.2: 1403

Всего разделов: 6

Всего листов выписки: 2072

11.06.2024г. № КУВИ-001/2024-157716606

Кадастровый номер:

47:23:0000000:79

1	2	3	4	5
3	376461.09	2196646.58	-	-
4	376468.46	2196645.32	-	-
1	376469.49	2196651	-	-
1	377426.79	2198609.05	-	-
2	377420.91	2198613.71	-	-
4	377423.24	2198604.57	-	-
3	377417.35	2198609.24	-	-
1	377426.79	2198609.05	-	-
1	377690.55	2198935.63	-	-
2	377684.75	2198940.39	-	-
3	377681.14	2198935.98	-	-
4	377686.95	2198931.22	-	-
1	377690.55	2198935.63	-	-
1	378170.98	2199530.05	-	-
2	378165.04	2199534.61	-	-
3	378161.56	2199530.09	-	-
4	378167.51	2199525.52	-	-
1	378170.98	2199530.05	-	-
3	377153.75	2198282.63	-	-
2	377157.27	2198287.1	-	-
1	377163.18	2198282.47	-	-
1	377163.18	2198282.47	-	-
4	377159.64	2198277.99	-	-
1	379198.76	2200801.01	-	-
2	379193.05	2200805.85	-	-
3	379189.36	2200801.49	-	-
4	379195.06	2200796.65	-	-
1	379198.76	2200801.01	-	-
1	376609.68	2197433.04	-	-



ДОКУМЕНТ ПОДПИСАН
ЭЛЕКТРОННОЙ ПОДПИСЬЮ

Сертификат: 00ВВ056В7401СВ38D2В3576АСDС8425108

Владелец: ФЕДЕРАЛЬНАЯ СЛУЖБА ГОСУДАРСТВЕННОЙ

РЕГИСТРАЦИИ, КАДАСТРА И КАРТОГРАФИИ

Действителен: с 27.06.2023 по 19.09.2024

полное наименование должности

инициалы, фамилия

Земельный участок

вид объекта недвижимости

Лист № 341 раздела 4.2

Всего листов раздела 4.2: 1403

Всего разделов: 6

Всего листов выписки: 2072

11.06.2024г. № КУВИ-001/2024-157716606

Кадастровый номер:

47:23:0000000:79

1	2	3	4	5
2	376602.28	2197434.32	-	-
3	376601.32	2197428.71	-	-
4	376608.72	2197427.43	-	-
1	376609.68	2197433.04	-	-
1	377954.36	2199261.86	-	-
2	377948.61	2199266.68	-	-
3	377944.96	2199262.3	-	-
4	377950.73	2199257.49	-	-
1	377954.36	2199261.86	-	-
1	378935.77	2200475.41	-	-
2	378929.82	2200479.96	-	-
3	378926.35	2200475.45	-	-
4	378932.29	2200470.88	-	-
1	378935.77	2200475.41	-	-
1	376907.41	2197965.02	-	-
2	376901.88	2197970.09	-	-
3	376898.04	2197965.89	-	-
4	376903.55	2197960.83	-	-
1	376907.41	2197965.02	-	-
1	378691.31	2200173.3	-	-
2	378685.49	2200177.99	-	-
3	378681.91	2200173.56	-	-
4	378687.73	2200168.85	-	-
1	378691.31	2200173.3	-	-
1	378428.47	2199848.31	-	-
2	378422.69	2199853.05	-	-
4	378424.88	2199843.89	-	-
1	378428.47	2199848.31	-	-
3	378419.09	2199848.63	-	-



ДОКУМЕНТ ПОДПИСАН
ЭЛЕКТРОННОЙ ПОДПИСЬЮ

Сертификат: 00ВВ056В7401СВ38D2В3576АСDС8425108

Владелец: ФЕДЕРАЛЬНАЯ СЛУЖБА ГОСУДАРСТВЕННОЙ

РЕГИСТРАЦИИ, КАДАСТРА И КАРТОГРАФИИ

Действителен: с 27.06.2023 по 19.09.2024

полное наименование должности

инициалы, фамилия

Земельный участок

вид объекта недвижимости

Лист № 342 раздела 4.2

Всего листов раздела 4.2: 1403

Всего разделов: 6

Всего листов выписки: 2072

11.06.2024г. № КУВИ-001/2024-157716606

Кадастровый номер:

47:23:0000000:79

1	2	3	4	5
2	376716.19	2197572.56	-	-
1	376716.57	2197571.21	-	-
3	376711.51	2197575.24	-	-
4	376708.19	2197569.39	-	-
5	376713.71	2197566.23	-	-
1	376716.57	2197571.21	-	-
1	376360.56	2195593.26	-	-
2	376354.39	2195594.4	-	-
3	376353.41	2195589	-	-
1	376360.56	2195593.26	-	-
4	376359.58	2195587.84	-	-
1	376606.29	2197608.34	-	-
2	376610.68	2197604.28	-	-
3	376614.36	2197608.24	-	-
4	376609.97	2197612.31	-	-
1	376606.29	2197608.34	-	-
1	376659.78	2197628.55	-	-
2	376666.24	2197626.22	-	-
3	376667.78	2197630.46	-	-
4	376661.3	2197632.78	-	-
1	376659.78	2197628.55	-	-
1	376423.53	2195944.84	-	-
2	376418.44	2195945.87	-	-
3	376417.52	2195941.38	-	-
4	376422.62	2195940.33	-	-
1	376423.53	2195944.84	-	-
1	377761.49	2198864.27	-	-
2	377758.66	2198860.68	-	-
3	377762.05	2198858	-	-



ДОКУМЕНТ ПОДПИСАН
ЭЛЕКТРОННОЙ ПОДПИСЬЮ

Сертификат: 00ВВ056В7401СВ38Д2В3576АСДС8425108

Владелец: ФЕДЕРАЛЬНАЯ СЛУЖБА ГОСУДАРСТВЕННОЙ

РЕГИСТРАЦИИ, КАДАСТРА И КАРТОГРАФИИ

Действителен: с 27.06.2023 по 19.09.2024

полное наименование должности

инициалы, фамилия

Земельный участок

вид объекта недвижимости

Лист № 343 раздела 4.2

Всего листов раздела 4.2: 1403

Всего разделов: 6

Всего листов выписки: 2072

11.06.2024г. № КУВИ-001/2024-157716606

Кадастровый номер:

47:23:0000000:79

1	2	3	4	5
4	377764.87	2198861.61	-	-
1	377761.49	2198864.27	-	-
1	378094.51	2199399.4	-	-
2	378096.6	2199397.75	-	-
3	378098.25	2199399.85	-	-
4	378096.15	2199401.49	-	-
1	378094.51	2199399.4	-	-
1	379260.2	2200844.86	-	-
2	379262.28	2200843.18	-	-
3	379263.96	2200845.24	-	-
4	379261.87	2200846.91	-	-
1	379260.2	2200844.86	-	-
1	378179.62	2199377.17	-	-
2	378181.67	2199375.5	-	-
4	378181.3	2199379.24	-	-
3	378183.37	2199377.55	-	-
1	378179.62	2199377.17	-	-
2	378819.49	2200300.48	-	-
1	378821.49	2200302.23	-	-
3	378821.26	2200298.49	-	-
4	378823.26	2200300.26	-	-
1	378821.49	2200302.23	-	-
1	379149.2	2200707.78	-	-
2	379151.27	2200706.12	-	-
3	379152.93	2200708.18	-	-
4	379150.88	2200709.87	-	-
1	379149.2	2200707.78	-	-
1	378648.64	2199953.6	-	-
2	378650.7	2199951.91	-	-



ДОКУМЕНТ ПОДПИСАН
ЭЛЕКТРОННОЙ ПОДПИСЬЮ

Сертификат: 00ВВ056В7401СВ38Д2В3576АСДС8425108

Владелец: ФЕДЕРАЛЬНАЯ СЛУЖБА ГОСУДАРСТВЕННОЙ

РЕГИСТРАЦИИ, КАДАСТРА И КАРТОГРАФИИ

Действителен: с 27.06.2023 по 19.09.2024

полное наименование должности

инициалы, фамилия

Земельный участок

вид объекта недвижимости

Лист № 344 раздела 4.2

Всего листов раздела 4.2: 1403

Всего разделов: 6

Всего листов выписки: 2072

11.06.2024г. № КУВИ-001/2024-157716606

Кадастровый номер:

47:23:0000000:79

1	2	3	4	5
3	378652.38	2199953.98	-	-
4	378650.32	2199955.65	-	-
1	378648.64	2199953.6	-	-
1	376462.29	2196790.39	-	-
2	376464.93	2196789.93	-	-
3	376465.39	2196792.54	-	-
4	376462.78	2196793	-	-
1	376462.29	2196790.39	-	-
1	379369.95	2200980.9	-	-
2	379371.99	2200979.22	-	-
3	379373.69	2200981.29	-	-
4	379371.63	2200982.96	-	-
1	379369.95	2200980.9	-	-
1	376810.49	2197693.67	-	-
2	376812.56	2197691.99	-	-
3	376814.23	2197694.06	-	-
4	376812.18	2197695.73	-	-
1	376810.49	2197693.67	-	-
1	379465.68	2200407.93	-	-
2	379465.78	2200405.26	-	-
3	379468.43	2200405.4	-	-
4	379468.33	2200408.05	-	-
1	379465.68	2200407.93	-	-
1	377433.39	2198455.04	-	-
2	377435.46	2198453.37	-	-
3	377437.12	2198455.45	-	-
1	377433.39	2198455.04	-	-
4	377435.04	2198457.11	-	-
1	377282.16	2198270.32	-	-



ДОКУМЕНТ ПОДПИСАН
ЭЛЕКТРОННОЙ ПОДПИСЬЮ

Сертификат: 00ВВ056В7401СВ38Д2В3576АСДС8425108

Владелец: ФЕДЕРАЛЬНАЯ СЛУЖБА ГОСУДАРСТВЕННОЙ

РЕГИСТРАЦИИ, КАДАСТРА И КАРТОГРАФИИ

Действителен: с 27.06.2023 по 19.09.2024

полное наименование должности

инициалы, фамилия

Земельный участок

вид объекта недвижимости

Лист № 345 раздела 4.2

Всего листов раздела 4.2: 1403

Всего разделов: 6

Всего листов выписки: 2072

11.06.2024г. № КУВИ-001/2024-157716606

Кадастровый номер:

47:23:0000000:79

1	2	3	4	5
2	377284.23	2198268.64	-	-
3	377285.91	2198270.69	-	-
4	377283.86	2198272.37	-	-
1	377282.16	2198270.32	-	-
1	376729.8	2197712.09	-	-
2	376731.88	2197710.43	-	-
4	376731.47	2197714.16	-	-
3	376733.54	2197712.53	-	-
1	376729.8	2197712.09	-	-
1	377776.86	2199009.35	-	-
2	377778.91	2199007.69	-	-
3	377780.58	2199009.77	-	-
4	377778.52	2199011.44	-	-
1	377776.86	2199009.35	-	-
3	376964.73	2197998.55	-	-
2	376963.07	2197996.48	-	-
1	376961	2197998.16	-	-
1	376961	2197998.16	-	-
4	376962.68	2198000.22	-	-
1	378931.22	2200438.52	-	-
2	378929.54	2200436.47	-	-
3	378931.61	2200434.8	-	-
1	378931.22	2200438.52	-	-
4	378933.29	2200436.89	-	-
1	376399.47	2196427.13	-	-
3	376402.53	2196429.3	-	-
2	376402.09	2196426.67	-	-
4	376399.93	2196429.74	-	-
1	376399.47	2196427.13	-	-



ДОКУМЕНТ ПОДПИСАН
ЭЛЕКТРОННОЙ ПОДПИСЬЮ

Сертификат: 00ВВ056В7401СВ38D2В3576АСDC8425108

Владелец: ФЕДЕРАЛЬНАЯ СЛУЖБА ГОСУДАРСТВЕННОЙ

РЕГИСТРАЦИИ, КАДАСТРА И КАРТОГРАФИИ

Действителен: с 27.06.2023 по 19.09.2024

полное наименование должности

инициалы, фамилия

Земельный участок

вид объекта недвижимости

Лист № 346 раздела 4.2

Всего листов раздела 4.2: 1403

Всего разделов: 6

Всего листов выписки: 2072

11.06.2024г. № КУВИ-001/2024-157716606

Кадастровый номер:

47:23:0000000:79

1	2	3	4	5
1	376324.99	2196009.11	-	-
2	376327.59	2196008.64	-	-
3	376328.06	2196011.27	-	-
4	376325.46	2196011.73	-	-
1	376324.99	2196009.11	-	-
1	378487.38	2199754.26	-	-
2	378489.43	2199752.59	-	-
3	378491.12	2199754.65	-	-
4	378489.06	2199756.32	-	-
1	378487.38	2199754.26	-	-
1	377312.67	2198433.01	-	-
2	377314.74	2198431.32	-	-
3	377316.4	2198433.37	-	-
4	377314.36	2198435.06	-	-
1	377312.67	2198433.01	-	-
1	376969.35	2197887.32	-	-
2	376971.4	2197885.63	-	-
3	376973.08	2197887.7	-	-
4	376971.04	2197889.36	-	-
1	376969.35	2197887.32	-	-
1	377589.37	2198649.89	-	-
3	377593.11	2198650.29	-	-
2	377591.44	2198648.22	-	-
4	377591.04	2198651.94	-	-
1	377589.37	2198649.89	-	-
1	379706.31	2200423.72	-	-
2	379706.43	2200421.06	-	-
3	379709.07	2200421.18	-	-
4	379708.97	2200423.82	-	-



ДОКУМЕНТ ПОДПИСАН
ЭЛЕКТРОННОЙ ПОДПИСЬЮ

Сертификат: 00ВВ056В7401СВ38D2В3576АСDC8425108

Владелец: ФЕДЕРАЛЬНАЯ СЛУЖБА ГОСУДАРСТВЕННОЙ

РЕГИСТРАЦИИ, КАДАСТРА И КАРТОГРАФИИ

Действителен: с 27.06.2023 по 19.09.2024

полное наименование должности

инициалы, фамилия

Земельный участок

вид объекта недвижимости

Лист № 347 раздела 4.2

Всего листов раздела 4.2: 1403

Всего разделов: 6

Всего листов выписки: 2072

11.06.2024г. № КУВИ-001/2024-157716606

Кадастровый номер:

47:23:0000000:79

1	2	3	4	5
1	379706.31	2200423.72	-	-
2	376563.21	2197336.47	-	-
1	376560.61	2197336.93	-	-
3	376563.7	2197339.09	-	-
4	376561.08	2197339.53	-	-
1	376560.61	2197336.93	-	-
1	377914.83	2199050.67	-	-
2	377916.9	2199049	-	-
3	377918.57	2199051.04	-	-
4	377916.5	2199052.72	-	-
1	377914.83	2199050.67	-	-
1	377543.09	2198719.58	-	-
2	377545.16	2198717.91	-	-
3	377546.82	2198719.97	-	-
4	377544.76	2198721.63	-	-
1	377543.09	2198719.58	-	-
1	379236.95	2200392.57	-	-
2	379234.29	2200392.6	-	-
3	379234.27	2200389.96	-	-
4	379236.91	2200389.91	-	-
1	379236.95	2200392.57	-	-
1	378070.96	2199242.49	-	-
2	378073.02	2199240.81	-	-
3	378074.67	2199242.89	-	-
4	378072.61	2199244.55	-	-
1	378070.96	2199242.49	-	-
1	377428.81	2198573.93	-	-
2	377430.9	2198572.3	-	-
3	377432.53	2198574.38	-	-



ДОКУМЕНТ ПОДПИСАН
ЭЛЕКТРОННОЙ ПОДПИСЬЮ

Сертификат: 00ВВ056В7401СВ38D2В3576АСDC8425108

Владелец: ФЕДЕРАЛЬНАЯ СЛУЖБА ГОСУДАРСТВЕННОЙ

РЕГИСТРАЦИИ, КАДАСТРА И КАРТОГРАФИИ

Действителен: с 27.06.2023 по 19.09.2024

полное наименование должности

инициалы, фамилия

Земельный участок

вид объекта недвижимости

Лист № 348 раздела 4.2

Всего листов раздела 4.2: 1403

Всего разделов: 6

Всего листов выписки: 2072

11.06.2024г. № КУВИ-001/2024-157716606

Кадастровый номер:

47:23:0000000:79

1	2	3	4	5
4	377430.45	2198576.02	-	-
1	377428.81	2198573.93	-	-
1	378332.89	2199564.79	-	-
2	378334.96	2199563.12	-	-
3	378336.62	2199565.18	-	-
4	378334.58	2199566.85	-	-
1	378332.89	2199564.79	-	-
2	376497.84	2196972.86	-	-
1	376495.23	2196973.32	-	-
3	376498.3	2196975.47	-	-
4	376495.69	2196975.93	-	-
1	376495.23	2196973.32	-	-
1	378598.2	2200025.31	-	-
3	378601.91	2200025.7	-	-
2	378600.25	2200023.64	-	-
4	378599.84	2200027.38	-	-
1	378598.2	2200025.31	-	-
1	378378.62	2199754.22	-	-
2	378380.68	2199752.57	-	-
3	378382.35	2199754.62	-	-
4	378380.26	2199756.29	-	-
1	378378.62	2199754.22	-	-
1	376472.47	2196228.66	-	-
2	376469.87	2196229.12	-	-
3	376469.4	2196226.51	-	-
4	376472.01	2196226.05	-	-
1	376472.47	2196228.66	-	-
2	377080.27	2198141.06	-	-
1	377078.2	2198142.71	-	-



ДОКУМЕНТ ПОДПИСАН
ЭЛЕКТРОННОЙ ПОДПИСЬЮ

Сертификат: 00ВВ056В7401СВ38D2В3576АСDC8425108

Владелец: ФЕДЕРАЛЬНАЯ СЛУЖБА ГОСУДАРСТВЕННОЙ

РЕГИСТРАЦИИ, КАДАСТРА И КАРТОГРАФИИ

Действителен: с 27.06.2023 по 19.09.2024

полное наименование должности

инициалы, фамилия

Земельный участок

вид объекта недвижимости

Лист № 349 раздела 4.2

Всего листов раздела 4.2: 1403

Всего разделов: 6

Всего листов выписки: 2072

11.06.2024г. № КУВИ-001/2024-157716606

Кадастровый номер:

47:23:0000000:79

1	2	3	4	5
3	377081.94	2198143.11	-	-
4	377079.87	2198144.77	-	-
1	377078.2	2198142.71	-	-
3	378294.23	2199644.54	-	-
2	378292.56	2199642.49	-	-
1	378290.49	2199644.15	-	-
1	378290.49	2199644.15	-	-
4	378292.14	2199646.2	-	-
1	376511.42	2196461.59	-	-
2	376514.04	2196461.12	-	-
3	376514.48	2196463.73	-	-
4	376511.88	2196464.19	-	-
1	376511.42	2196461.59	-	-
1	376636.42	2197156.2	-	-
3	376639.5	2197158.33	-	-
2	376639.03	2197155.74	-	-
4	376636.9	2197158.82	-	-
1	376636.42	2197156.2	-	-
1	376528.29	2197157.11	-	-
2	376530.9	2197156.63	-	-
3	376531.38	2197159.23	-	-
4	376528.75	2197159.69	-	-
1	376528.29	2197157.11	-	-
1	376599.98	2196955.56	-	-
2	376602.59	2196955.07	-	-
3	376603.05	2196957.68	-	-
4	376600.44	2196958.15	-	-
1	376599.98	2196955.56	-	-
1	377193.49	2198285.73	-	-



ДОКУМЕНТ ПОДПИСАН
ЭЛЕКТРОННОЙ ПОДПИСЬЮ

Сертификат: 00ВВ056В7401СВ38D2В3576АСDC8425108

Владелец: ФЕДЕРАЛЬНАЯ СЛУЖБА ГОСУДАРСТВЕННОЙ

РЕГИСТРАЦИИ, КАДАСТРА И КАРТОГРАФИИ

Действителен: с 27.06.2023 по 19.09.2024

полное наименование должности

инициалы, фамилия

Земельный участок

вид объекта недвижимости

Лист № 350 раздела 4.2

Всего листов раздела 4.2: 1403

Всего разделов: 6

Всего листов выписки: 2072

11.06.2024г. № КУВИ-001/2024-157716606

Кадастровый номер:

47:23:0000000:79

1	2	3	4	5
2	377195.56	2198284.08	-	-
3	377197.19	2198286.15	-	-
4	377195.15	2198287.82	-	-
1	377193.49	2198285.73	-	-
1	376593.12	2197518.48	-	-
2	376595.73	2197517.99	-	-
3	376596.19	2197520.62	-	-
4	376593.58	2197521.06	-	-
1	376593.12	2197518.48	-	-
1	376366.48	2196245.03	-	-
2	376369.09	2196244.57	-	-
3	376369.58	2196247.15	-	-
4	376366.96	2196247.63	-	-
1	376366.48	2196245.03	-	-
1	376431.63	2196609.49	-	-
2	376434.26	2196609.05	-	-
3	376434.68	2196611.67	-	-
4	376432.09	2196612.09	-	-
1	376431.63	2196609.49	-	-
1	378180.41	2199509.08	-	-
2	378182.47	2199507.42	-	-
3	378184.14	2199509.47	-	-
4	378182.07	2199511.13	-	-
1	378180.41	2199509.08	-	-
1	378710.16	2200160.13	-	-
2	378708.1	2200161.79	-	-
3	378706.45	2200159.73	-	-
4	378708.49	2200158.06	-	-
1	378710.16	2200160.13	-	-



ДОКУМЕНТ ПОДПИСАН
ЭЛЕКТРОННОЙ ПОДПИСЬЮ

Сертификат: 00ВВ056В7401СВ38Д2В3576АСДС8425108

Владелец: ФЕДЕРАЛЬНАЯ СЛУЖБА ГОСУДАРСТВЕННОЙ

РЕГИСТРАЦИИ, КАДАСТРА И КАРТОГРАФИИ

Действителен: с 27.06.2023 по 19.09.2024

полное наименование должности

инициалы, фамилия

Земельный участок

вид объекта недвижимости

Лист № 351 раздела 4.2

Всего листов раздела 4.2: 1403

Всего разделов: 6

Всего листов выписки: 2072

11.06.2024г. № КУВИ-001/2024-157716606

Кадастровый номер:

47:23:0000000:79

1	2	3	4	5
2	376556.44	2196698.31	-	-
1	376553.83	2196698.77	-	-
3	376556.91	2196700.91	-	-
4	376554.3	2196701.37	-	-
1	376553.83	2196698.77	-	-
1	378016.49	2199305.54	-	-
2	378018.52	2199303.84	-	-
4	378018.18	2199307.56	-	-
3	378020.22	2199305.89	-	-
1	378016.49	2199305.54	-	-
1	377660.36	2198864.67	-	-
3	377664.09	2198865.08	-	-
2	377662.4	2198863.03	-	-
4	377662.02	2198866.74	-	-
1	377660.36	2198864.67	-	-
1	376843.55	2197854.68	-	-
2	376845.62	2197853.01	-	-
3	376847.28	2197855.05	-	-
1	376843.55	2197854.68	-	-
4	376845.23	2197856.72	-	-
2	377129.06	2198078.63	-	-
1	377127.02	2198080.3	-	-
3	377130.74	2198080.67	-	-
4	377128.69	2198082.35	-	-
1	377127.02	2198080.3	-	-
1	378763.05	2200094.37	-	-
3	378766.78	2200094.74	-	-
2	378765.09	2200092.71	-	-
4	378764.73	2200096.42	-	-



ДОКУМЕНТ ПОДПИСАН
ЭЛЕКТРОННОЙ ПОДПИСЬЮ

Сертификат: 00ВВ056В7401СВ38Д2В3576АСДС8425108

Владелец: ФЕДЕРАЛЬНАЯ СЛУЖБА ГОСУДАРСТВЕННОЙ

РЕГИСТРАЦИИ, КАДАСТРА И КАРТОГРАФИИ

Действителен: с 27.06.2023 по 19.09.2024

полное наименование должности

инициалы, фамилия

Земельный участок

вид объекта недвижимости

Лист № 352 раздела 4.2

Всего листов раздела 4.2: 1403

Всего разделов: 6

Всего листов выписки: 2072

11.06.2024г. № КУВИ-001/2024-157716606

Кадастровый номер:

47:23:0000000:79

1	2	3	4	5
1	378763.05	2200094.37	-	-
1	379039.68	2200572.74	-	-
2	379041.74	2200571.07	-	-
3	379043.37	2200573.14	-	-
4	379041.34	2200574.81	-	-
1	379039.68	2200572.74	-	-
2	378875.26	2200227.63	-	-
1	378873.2	2200229.29	-	-
4	378874.87	2200231.35	-	-
3	378876.91	2200229.67	-	-
1	378873.2	2200229.29	-	-
1	376675.74	2197372.76	-	-
2	376678.34	2197372.3	-	-
1	376675.74	2197372.76	-	-
3	376678.8	2197374.9	-	-
4	376676.2	2197375.36	-	-
2	378490.5	2199888.34	-	-
3	378492.16	2199890.4	-	-
1	378488.45	2199890.01	-	-
4	378490.12	2199892.05	-	-
1	378488.45	2199890.01	-	-
1	377893.63	2199154.32	-	-
3	377897.32	2199154.71	-	-
2	377895.68	2199152.67	-	-
4	377895.28	2199156.39	-	-
1	377893.63	2199154.32	-	-



ДОКУМЕНТ ПОДПИСАН
ЭЛЕКТРОННОЙ ПОДПИСЬЮ

Сертификат: 00ВВ056В7401СВ38Д2В3576АСДС8425108

Владелец: ФЕДЕРАЛЬНАЯ СЛУЖБА ГОСУДАРСТВЕННОЙ

РЕГИСТРАЦИИ, КАДАСТРА И КАРТОГРАФИИ

Действителен: с 27.06.2023 по 19.09.2024

полное наименование должности

инициалы, фамилия

Земельный участок

вид объекта недвижимости

Лист № 353 раздела 4.2

Всего листов раздела 4.2: 1403

Всего разделов: 6

Всего листов выписки: 2072

11.06.2024г. № КУВИ-001/2024-157716606

Кадастровый номер:

47:23:0000000:79

Сведения о характерных точках границы части (частей) земельного участка

Учетный номер части: 47:23:0000000:79/490

Система координат МСК 47 зона 2

Номер точки	Координаты, м		Описание закрепления на местности	Средняя квадратичная погрешность определения координат характерных точек границ земельного участка, м
	X	Y		
1	2	3	4	5
1	372344.39	2190533.36	-	5
2	372303.25	2190496.46	-	5
3	372116.74	2190328.67	-	5
4	372146.42	2190289.38	-	5
5	372244.95	2190157.77	-	5
6	372324.56	2190017.02	-	5
7	372412.32	2190064.96	-	5
8	372543.95	2190136.87	-	5
9	372592.33	2190163.28	-	5
11	372523.82	2190265.54	-	5
10	372536.4	2190246.76	-	5
12	372475.59	2190337.6	-	5
1	372344.39	2190533.36	-	5



ДОКУМЕНТ ПОДПИСАН
ЭЛЕКТРОННОЙ ПОДПИСЬЮ

Сертификат: 00ВВ056В7401СВ38D2В3576АСDС8425108

Владелец: ФЕДЕРАЛЬНАЯ СЛУЖБА ГОСУДАРСТВЕННОЙ

РЕГИСТРАЦИИ, КАДАСТРА И КАРТОГРАФИИ

Действителен: с 27.06.2023 по 19.09.2024

полное наименование должности

инициалы, фамилия

Земельный участок			
вид объекта недвижимости			
Лист № 354 раздела 4.2	Всего листов раздела 4.2: 1403	Всего разделов: 6	Всего листов выписки: 2072

11.06.2024г. № КУВИ-001/2024-157716606

Кадастровый номер: 47:23:0000000:79

Сведения о характерных точках границы части (частей) земельного участка			
Учетный номер части: 47:23:0000000:79/491			
Система координат МСК 47 зона 2			

Номер точки	Координаты, м		Описание закрепления на местности	Средняя квадратичная погрешность определения координат характерных точек границ земельного участка, м
	X	Y		
1	2	3	4	5
1	370096.17	2191949.68	-	5
2	370155.88	2191938.92	-	5
3	370214.15	2191941.96	-	5
4	370284.78	2191960.75	-	5
6	370431.94	2192028.87	-	5
5	370353.78	2191989.3	-	5
7	370559.24	2192086.19	-	5
8	370553.66	2192148.32	-	5
9	370549.03	2192178.52	-	5
10	370542.91	2192189.12	-	5
11	370491.51	2192121.88	-	5
13	370171.64	2192144.11	-	5
12	370302.61	2192066.04	-	5
14	369957.05	2192031.15	-	5
15	369966.8	2191978.26	-	5
1	370096.17	2191949.68	-	5

полное наименование должности	 ДОКУМЕНТ ПОДПИСАН ЭЛЕКТРОННОЙ ПОДПИСЬЮ	инициалы, фамилия
	Сертификат: 00ВВ056В7401СВ38D2В3576АСDС8425108 Владелец: ФЕДЕРАЛЬНАЯ СЛУЖБА ГОСУДАРСТВЕННОЙ РЕГИСТРАЦИИ, КАДАСТРА И КАРТОГРАФИИ Действителен: с 27.06.2023 по 19.09.2024	

Земельный участок

вид объекта недвижимости

Лист № 355 раздела 4.2

Всего листов раздела 4.2: 1403

Всего разделов: 6

Всего листов выписки: 2072

11.06.2024г. № КУВИ-001/2024-157716606

Кадастровый номер:

47:23:0000000:79

Сведения о характерных точках границы части (частей) земельного участка

Учетный номер части: 47:23:0000000:79/492

Система координат МСК-47, зона 2

Номер точки	Координаты, м		Описание закрепления на местности	Средняя квадратичная погрешность определения координат характерных точек границ земельного участка, м
	X	Y		
1	2	3	4	5
1	385946.17	2190488.99	-	-
2	385986.02	2190456.84	-	-
3	386623.46	2189934.18	-	-
4	386639.57	2189917.84	-	-
5	386668.29	2189895.85	-	-
6	386985.35	2189781.56	-	-
7	387182.58	2189708.68	-	-
8	387550.38	2189561.36	-	-
9	387697.21	2189501.94	-	-
10	387759.53	2189473.23	-	-
11	387887.8	2189421.15	-	-
12	387909.64	2189410.3	-	-
13	387913.44	2189403.48	-	-
14	387940.83	2189393.74	-	-
15	388074.78	2189369.29	-	-
16	388114.81	2189532.76	-	-
17	388129.01	2189594.4	-	-
18	388189.67	2189806.66	-	-
19	388204.62	2189863.68	-	-
20	388134.56	2189921.48	-	-
21	388005.16	2190028.3	-	-
22	387882.95	2190052.07	-	-
23	387878.84	2190053.19	-	-
24	387967.49	2190352.82	-	-



ДОКУМЕНТ ПОДПИСАН
ЭЛЕКТРОННОЙ ПОДПИСЬЮ

Сертификат: 00ВВ056В7401СВ38D2В3576АСDC8425108

Владелец: ФЕДЕРАЛЬНАЯ СЛУЖБА ГОСУДАРСТВЕННОЙ

РЕГИСТРАЦИИ, КАДАСТРА И КАРТОГРАФИИ

Действителен: с 27.06.2023 по 19.09.2024

полное наименование должности

инициалы, фамилия

Земельный участок

вид объекта недвижимости

Лист № 356 раздела 4.2

Всего листов раздела 4.2: 1403

Всего разделов: 6

Всего листов выписки: 2072

11.06.2024г. № КУВИ-001/2024-157716606

Кадастровый номер:

47:23:0000000:79

1	2	3	4	5
25	387974.64	2190375.01	-	-
26	387985.31	2190413.83	-	-
27	387993.58	2190444	-	-
28	388002.43	2190476.66	-	-
29	388010.34	2190511.14	-	-
30	388019.24	2190544.85	-	-
31	388029.81	2190576.04	-	-
32	388032.39	2190586.4	-	-
33	388039.21	2190615.26	-	-
34	388044.45	2190633.78	-	-
35	388053.04	2190661.1	-	-
36	388061.27	2190695.7	-	-
37	388065.4	2190709.49	-	-
38	388073.13	2190727.97	-	-
39	388075.8	2190735.87	-	-
40	388095.58	2190770.39	-	-
41	388097.82	2190776.18	-	-
42	388165.54	2190991.6	-	-
43	388193.75	2191071.5	-	-
44	388202.03	2191098.54	-	-
45	388211.53	2191123.12	-	-
46	388219.92	2191146.32	-	-
47	388223.47	2191160.73	-	-
48	388229.01	2191179.43	-	-
49	388254.04	2191245.68	-	-
50	388269.27	2191309.74	-	-
51	388217.31	2191360.67	-	-
52	388168.03	2191402.06	-	-
53	388125.6	2191427.95	-	-



ДОКУМЕНТ ПОДПИСАН
ЭЛЕКТРОННОЙ ПОДПИСЬЮ

Сертификат: 00ВВ056В7401СВ38D2В3576АСDС8425108

Владелец: ФЕДЕРАЛЬНАЯ СЛУЖБА ГОСУДАРСТВЕННОЙ

РЕГИСТРАЦИИ, КАДАСТРА И КАРТОГРАФИИ

Действителен: с 27.06.2023 по 19.09.2024

полное наименование должности

инициалы, фамилия

Земельный участок

вид объекта недвижимости

Лист № 357 раздела 4.2

Всего листов раздела 4.2: 1403

Всего разделов: 6

Всего листов выписки: 2072

11.06.2024г. № КУВИ-001/2024-157716606

Кадастровый номер:

47:23:0000000:79

1	2	3	4	5
54	388093.31	2191443.57	-	-
55	388075.19	2191457.39	-	-
56	388062.78	2191477.83	-	-
57	388057.77	2191504.88	-	-
58	388057.44	2191542.04	-	-
59	388054.22	2191564.42	-	-
60	388046.75	2191584.33	-	-
61	388031.01	2191610.59	-	-
62	387975.57	2191678.91	-	-
63	387919.95	2191744.68	-	-
64	387864.17	2191817.95	-	-
65	387838.25	2191856.51	-	-
66	387807.46	2191906.58	-	-
67	387779.37	2191958.54	-	-
68	387758.19	2191997.43	-	-
69	387724.67	2192033.24	-	-
70	387705.43	2192046.72	-	-
71	387661.54	2192078.3	-	-
72	387628.04	2192102.93	-	-
73	387596.09	2192128.33	-	-
74	387550.66	2192174.93	-	-
75	387517.92	2192206.91	-	-
76	387479.04	2192238.48	-	-
77	387428.22	2192266.57	-	-
78	387380.46	2192282.36	-	-
79	387311.52	2192304.19	-	-
80	387235.79	2192327.55	-	-
81	387190.08	2192344	-	-
82	387154.26	2192362.71	-	-



ДОКУМЕНТ ПОДПИСАН
ЭЛЕКТРОННОЙ ПОДПИСЬЮ

Сертификат: 00ВВ056В7401СВ38D2В3576АСDC8425108

Владелец: ФЕДЕРАЛЬНАЯ СЛУЖБА ГОСУДАРСТВЕННОЙ

РЕГИСТРАЦИИ, КАДАСТРА И КАРТОГРАФИИ

Действителен: с 27.06.2023 по 19.09.2024

полное наименование должности

инициалы, фамилия

Земельный участок

вид объекта недвижимости

Лист № 358 раздела 4.2

Всего листов раздела 4.2: 1403

Всего разделов: 6

Всего листов выписки: 2072

11.06.2024г. № КУВИ-001/2024-157716606

Кадастровый номер:

47:23:0000000:79

1	2	3	4	5
83	387115.58	2192394.43	-	-
84	387089.08	2192422.57	-	-
85	387054.14	2192467.68	-	-
86	387032.92	2192499.65	-	-
87	387010.18	2192525.28	-	-
88	386990.38	2192522.43	-	-
89	386973.88	2192539.46	-	-
90	386955.65	2192525.66	-	-
91	386929.11	2192545.25	-	-
92	386933.51	2192599.12	-	-
93	386922.46	2192605.42	-	-
94	386894.5	2192618.2	-	-
95	386862.37	2192628.2	-	-
96	386559.79	2192372.88	-	-
97	386469.9	2192305.85	-	-
98	386475.63	2192292.48	-	-
99	386488.44	2192304.21	-	-
100	386505.99	2192278.38	-	-
101	386426.72	2192233.48	-	-
102	386388.86	2192099.6	-	-
103	386386.97	2192127.62	-	-
104	386386.38	2192164.98	-	-
105	386384.89	2192173.63	-	-
106	386329.98	2191984.74	-	-
107	386196.14	2191522.89	-	-
108	386139.39	2191332.93	-	-
109	386132.76	2191304.01	-	-
110	386129.85	2191292.35	-	-
111	386125.65	2191275.47	-	-



ДОКУМЕНТ ПОДПИСАН
ЭЛЕКТРОННОЙ ПОДПИСЬЮ

Сертификат: 00ВВ056В7401СВ38D2В3576АСDC8425108

Владелец: ФЕДЕРАЛЬНАЯ СЛУЖБА ГОСУДАРСТВЕННОЙ

РЕГИСТРАЦИИ, КАДАСТРА И КАРТОГРАФИИ

Действителен: с 27.06.2023 по 19.09.2024

полное наименование должности

инициалы, фамилия

Земельный участок

вид объекта недвижимости

Лист № 359 раздела 4.2

Всего листов раздела 4.2: 1403

Всего разделов: 6

Всего листов выписки: 2072

11.06.2024г. № КУВИ-001/2024-157716606

Кадастровый номер:

47:23:0000000:79

1	2	3	4	5
112	386084.29	2191116.91	-	-
113	385917.81	2190590.25	-	-
114	385890.61	2190509.54	-	-
115	385905.81	2190502.93	-	-
1	385946.17	2190488.99	-	-
1	386392.4	2192030.16	-	-
2	386392.92	2192029.85	-	-
3	386394.38	2192032.21	-	-
4	386391.9	2192033.67	-	-
5	386390.38	2192031.34	-	-
6	386390.39	2192031.32	-	-
1	386392.4	2192030.16	-	-



ДОКУМЕНТ ПОДПИСАН
ЭЛЕКТРОННОЙ ПОДПИСЬЮ

Сертификат: 00ВВ056В7401СВ38D2В3576АСDС8425108

Владелец: ФЕДЕРАЛЬНАЯ СЛУЖБА ГОСУДАРСТВЕННОЙ

РЕГИСТРАЦИИ, КАДАСТРА И КАРТОГРАФИИ

Действителен: с 27.06.2023 по 19.09.2024

полное наименование должности

инициалы, фамилия

Земельный участок

вид объекта недвижимости

Лист № 360 раздела 4.2

Всего листов раздела 4.2: 1403

Всего разделов: 6

Всего листов выписки: 2072

11.06.2024г. № КУВИ-001/2024-157716606

Кадастровый номер:

47:23:0000000:79

Сведения о характерных точках границы части (частей) земельного участка

Учетный номер части: 47:23:0000000:79/493

Система координат МСК 47 зона 2

Номер точки	Координаты, м		Описание закрепления на местности	Средняя квадратичная погрешность определения координат характерных точек границ земельного участка, м
	X	Y		
1	2	3	4	5
1	387247.21	2192932.85	-	-
2	387220.1	2193101.26	-	-
3	387216.81	2193140.84	-	-
4	387212.7	2193209.67	-	-
5	386984.69	2193190.75	-	-
6	386966.96	2193044.9	-	-
7	387199.88	2192951.77	-	-
1	387247.21	2192932.85	-	-



ДОКУМЕНТ ПОДПИСАН
ЭЛЕКТРОННОЙ ПОДПИСЬЮ

Сертификат: 00ВВ056В7401СВ38D2В3576АСDС8425108

Владелец: ФЕДЕРАЛЬНАЯ СЛУЖБА ГОСУДАРСТВЕННОЙ

РЕГИСТРАЦИИ, КАДАСТРА И КАРТОГРАФИИ

Действителен: с 27.06.2023 по 19.09.2024

полное наименование должности

инициалы, фамилия

Земельный участок

вид объекта недвижимости

Лист № 361 раздела 4.2

Всего листов раздела 4.2: 1403

Всего разделов: 6

Всего листов выписки: 2072

11.06.2024г. № КУВИ-001/2024-157716606

Кадастровый номер:

47:23:0000000:79

Сведения о характерных точках границы части (частей) земельного участка

Учетный номер части: 47:23:0000000:79/494

Система координат МСК-47, зона 2

Номер точки	Координаты, м		Описание закрепления на местности	Средняя квадратичная погрешность определения координат характерных точек границ земельного участка, м
	X	Y		
1	2	3	4	5
1	383585.21	2182731.52	-	-
2	383591.42	2182777.45	-	-
3	383739.42	2182783.07	-	-
4	383748.1	2182806.59	-	-
5	383434.31	2183195.88	-	-
6	383261.33	2183073.91	-	-
7	383191.82	2183012.31	-	-
8	383094.64	2183110.23	-	-
9	383329.17	2183267.27	-	-
10	383373.08	2183302.82	-	-
11	383494.38	2183401.35	-	-
12	383857.37	2183643.71	-	-
13	383822.97	2183761.68	-	-
14	384022.55	2183827.65	-	-
15	384078.28	2183774.12	-	-
16	384178.21	2183823.12	-	-
17	384322	2183895.59	-	-
18	384532.29	2184086.04	-	-
19	384701.48	2184210.77	-	-
20	384912.73	2184447.38	-	-
21	384915.95	2184492.4	-	-
22	384920.74	2184530.51	-	-
23	384920.73	2184533.99	-	-
24	384920.51	2184534.06	-	-



ДОКУМЕНТ ПОДПИСАН
ЭЛЕКТРОННОЙ ПОДПИСЬЮ

Сертификат: 00ВВ056В7401СВ38D2В3576АСDС8425108

Владелец: ФЕДЕРАЛЬНАЯ СЛУЖБА ГОСУДАРСТВЕННОЙ

РЕГИСТРАЦИИ, КАДАСТРА И КАРТОГРАФИИ

Действителен: с 27.06.2023 по 19.09.2024

полное наименование должности

инициалы, фамилия

Земельный участок

вид объекта недвижимости

Лист № 362 раздела 4.2

Всего листов раздела 4.2: 1403

Всего разделов: 6

Всего листов выписки: 2072

11.06.2024г. № КУВИ-001/2024-157716606

Кадастровый номер:

47:23:0000000:79

1	2	3	4	5
25	384920.61	2184553.46	-	-
26	384930.58	2184559.6	-	-
27	385076.38	2184679.18	-	-
28	385062.89	2184766.98	-	-
29	385020.53	2184842.15	-	-
30	384907.22	2184846.05	-	-
31	384763.78	2184989.85	-	-
32	384689.66	2185121	-	-
33	384688.33	2185126.18	-	-
34	384688.2	2185126.34	-	-
35	384687.94	2185127.7	-	-
36	384655.31	2185255.16	-	-
37	384646.76	2185367.37	-	-
38	384681.7	2185388.21	-	-
39	384708.87	2185405.8	-	-
40	384787.69	2185454.5	-	-
41	384797.41	2185468.29	-	-
42	384806.18	2185494.48	-	-
43	384771.54	2185568.56	-	-
44	384992.2	2186204.83	-	-
45	385035.24	2186327.1	-	-
46	385044.38	2186359.56	-	-
47	385257.86	2186941.49	-	-
48	385483.85	2187560.78	-	-
49	385379.12	2187618.74	-	-
50	384998.2	2187755.53	-	-
51	384621.17	2187875.54	-	-
52	384662.44	2187921.29	-	-
53	384770.72	2188034.22	-	-



ДОКУМЕНТ ПОДПИСАН
ЭЛЕКТРОННОЙ ПОДПИСЬЮ

Сертификат: 00ВВ056В7401СВ38D2В3576АСDC8425108

Владелец: ФЕДЕРАЛЬНАЯ СЛУЖБА ГОСУДАРСТВЕННОЙ

РЕГИСТРАЦИИ, КАДАСТРА И КАРТОГРАФИИ

Действителен: с 27.06.2023 по 19.09.2024

полное наименование должности

инициалы, фамилия

Земельный участок

вид объекта недвижимости

Лист № 363 раздела 4.2

Всего листов раздела 4.2: 1403

Всего разделов: 6

Всего листов выписки: 2072

11.06.2024г. № КУВИ-001/2024-157716606

Кадастровый номер:

47:23:0000000:79

1	2	3	4	5
54	384873.83	2188151.03	-	-
55	384949.93	2188224.5	-	-
56	385134.25	2188415.5	-	-
57	385086.2	2188493.03	-	-
58	384936.59	2188815.72	-	-
59	385219.86	2189072.54	-	-
60	384816.24	2189274.82	-	-
61	385015.84	2189651.54	-	-
62	384830.97	2189738.97	-	-
63	384780.29	2189763.07	-	-
64	384901.79	2190214.53	-	-
65	384920.63	2190292.05	-	-
66	384914.22	2190294.95	-	-
67	384929.13	2190341.03	-	-
68	384932.19	2190339.63	-	-
69	384970.15	2190495.85	-	-
70	384634	2190497.56	-	-
71	384312.53	2190490.58	-	-
72	384300.52	2190508.27	-	-
73	384299.55	2190846.52	-	-
74	383997.51	2190844.57	-	-
75	383991.2	2190875.09	-	-
76	383986.1	2191149.73	-	-
77	383980.99	2191244.07	-	-
78	383838.13	2191242.71	-	-
79	383282.64	2191217.63	-	-
80	383288.65	2190476.23	-	-
81	382983.93	2190471.88	-	-
82	382956.54	2189704.68	-	-



ДОКУМЕНТ ПОДПИСАН
ЭЛЕКТРОННОЙ ПОДПИСЬЮ

Сертификат: 00ВВ056В7401СВ38D2В3576АСDC8425108

Владелец: ФЕДЕРАЛЬНАЯ СЛУЖБА ГОСУДАРСТВЕННОЙ

РЕГИСТРАЦИИ, КАДАСТРА И КАРТОГРАФИИ

Действителен: с 27.06.2023 по 19.09.2024

полное наименование должности

инициалы, фамилия

Земельный участок

вид объекта недвижимости

Лист № 364 раздела 4.2

Всего листов раздела 4.2: 1403

Всего разделов: 6

Всего листов выписки: 2072

11.06.2024г. № КУВИ-001/2024-157716606

Кадастровый номер:

47:23:0000000:79

1	2	3	4	5
83	382581.25	2189634.31	-	-
84	382258.97	2189574.96	-	-
85	381280.14	2189373.44	-	-
86	381173.11	2188826.56	-	-
87	381054.21	2188163.35	-	-
88	380930.46	2187579.32	-	-
89	380914.76	2187499.42	-	-
90	380781.91	2186820.06	-	-
91	380655.82	2186174.63	-	-
92	380499.79	2185654.18	-	-
93	380332.38	2185176.6	-	-
94	381005.67	2184845.32	-	-
95	381478.31	2184605.23	-	-
96	381626.69	2184530.21	-	-
97	381650.62	2184593.77	-	-
98	381685.71	2184639.77	-	-
99	381435.78	2184930.51	-	-
100	381452.88	2184963.84	-	-
101	381567.83	2185176.29	-	-
102	381608.75	2185250.89	-	-
103	381645.67	2185331.02	-	-
104	381708.03	2185468.02	-	-
105	381772.93	2185608.89	-	-
106	381779.42	2185622.98	-	-
107	381990.42	2185535.45	-	-
108	382056.3	2185693.28	-	-
109	382189.5	2185647.7	-	-
110	382200.12	2185670.23	-	-
111	382269.02	2185862.33	-	-



ДОКУМЕНТ ПОДПИСАН
ЭЛЕКТРОННОЙ ПОДПИСЬЮ

Сертификат: 00ВВ056В7401СВ38D2В3576АСDC8425108

Владелец: ФЕДЕРАЛЬНАЯ СЛУЖБА ГОСУДАРСТВЕННОЙ

РЕГИСТРАЦИИ, КАДАСТРА И КАРТОГРАФИИ

Действителен: с 27.06.2023 по 19.09.2024

полное наименование должности

инициалы, фамилия

Земельный участок

вид объекта недвижимости

Лист № 365 раздела 4.2

Всего листов раздела 4.2: 1403

Всего разделов: 6

Всего листов выписки: 2072

11.06.2024г. № КУВИ-001/2024-157716606

Кадастровый номер:

47:23:0000000:79

1	2	3	4	5
112	382349.48	2186076.49	-	-
113	382778.07	2185916.5	-	-
114	382801.5	2185908.7	-	-
115	382951.86	2185858.36	-	-
116	383080.77	2185815.57	-	-
117	383275.37	2185750.69	-	-
118	383346.82	2185724.18	-	-
119	383399.72	2185711.43	-	-
120	383438.84	2185693.2	-	-
121	383423.18	2185649.62	-	-
122	383250.37	2185172.02	-	-
123	383227.15	2185107.5	-	-
124	383185.73	2184993.39	-	-
125	383164.74	2184927.98	-	-
126	382936.09	2184308.49	-	-
127	382885.12	2184164.49	-	-
128	382865.13	2184105.5	-	-
129	382820.07	2183921.94	-	-
130	382693.23	2183549.69	-	-
131	382562.81	2183180.12	-	-
132	383119.32	2182643.12	-	-
133	383165.78	2182732.99	-	-
1	383585.21	2182731.52	-	-
1	383359.14	2191183.28	-	-
2	383361.33	2191184.56	-	-
3	383359.74	2191186.93	-	-
4	383357.63	2191185.4	-	-
1	383359.14	2191183.28	-	-
1	383486.84	2183511.18	-	-



ДОКУМЕНТ ПОДПИСАН
ЭЛЕКТРОННОЙ ПОДПИСЬЮ

Сертификат: 00ВВ056В7401СВ38D2В3576АСDС8425108

Владелец: ФЕДЕРАЛЬНАЯ СЛУЖБА ГОСУДАРСТВЕННОЙ

РЕГИСТРАЦИИ, КАДАСТРА И КАРТОГРАФИИ

Действителен: с 27.06.2023 по 19.09.2024

полное наименование должности

инициалы, фамилия

Земельный участок

вид объекта недвижимости

Лист № 366 раздела 4.2

Всего листов раздела 4.2: 1403

Всего разделов: 6

Всего листов выписки: 2072

11.06.2024г. № КУВИ-001/2024-157716606

Кадастровый номер:

47:23:0000000:79

1	2	3	4	5
2	383517.14	2183555.12	-	-
3	383508.45	2183561.17	-	-
4	383478.11	2183517.21	-	-
1	383486.84	2183511.18	-	-
1	384685.92	2190426.46	-	-
2	384683.76	2190425.05	-	-
3	384685	2190422.96	-	-
4	384687.3	2190424.22	-	-
1	384685.92	2190426.46	-	-
1	383062.27	2183721.99	-	-
2	383080.25	2183759.83	-	-
3	383052.35	2183773.14	-	-
4	383034.33	2183735.27	-	-
1	383062.27	2183721.99	-	-
1	384919.23	2189695.75	-	-
2	384917.58	2189692.4	-	-
3	384919.86	2189691.3	-	-
4	384921.43	2189694.71	-	-
1	384919.23	2189695.75	-	-
1	383823.42	2184668.72	-	-
2	383824.89	2184668.14	-	-
3	384281.64	2184493.66	-	-
4	384298.32	2184540.73	-	-
5	384307.26	2184537.46	-	-
6	384316.19	2184534.18	-	-
7	384333.58	2184581.67	-	-
8	384326.64	2184584.34	-	-
9	384316.23	2184588.35	-	-
10	384351.36	2184684.27	-	-



ДОКУМЕНТ ПОДПИСАН
ЭЛЕКТРОННОЙ ПОДПИСЬЮ

Сертификат: 00ВВ056В7401СВ38D2В3576АСDC8425108

Владелец: ФЕДЕРАЛЬНАЯ СЛУЖБА ГОСУДАРСТВЕННОЙ

РЕГИСТРАЦИИ, КАДАСТРА И КАРТОГРАФИИ

Действителен: с 27.06.2023 по 19.09.2024

полное наименование должности

инициалы, фамилия

Земельный участок

вид объекта недвижимости

Лист № 367 раздела 4.2

Всего листов раздела 4.2: 1403

Всего разделов: 6

Всего листов выписки: 2072

11.06.2024г. № КУВИ-001/2024-157716606

Кадастровый номер:

47:23:0000000:79

1	2	3	4	5
11	384351.36	2184684.29	-	-
12	383890.73	2184853.82	-	-
13	383823.01	2184668.88	-	-
1	383823.42	2184668.72	-	-
1	384429.32	2187630.49	-	-
2	384431.51	2187632.15	-	-
3	384430.02	2187634.21	-	-
4	384427.76	2187632.84	-	-
1	384429.32	2187630.49	-	-
1	381023.49	2184934.19	-	-
2	381024.43	2184923.64	-	-
3	381077.61	2184928.46	-	-
4	381076.62	2184939.01	-	-
1	381023.49	2184934.19	-	-
1	381143.51	2187418.75	-	-
2	381159.84	2187457.37	-	-
3	381131.35	2187469.41	-	-
4	381115.05	2187430.81	-	-
1	381143.51	2187418.75	-	-
1	381175.72	2185382.41	-	-
2	381215.21	2185368.29	-	-
3	381225.58	2185397.42	-	-
4	381186.15	2185411.52	-	-
1	381175.72	2185382.41	-	-
1	381543.8	2187244.9	-	-
2	381583.24	2187280.85	-	-
3	381576.14	2187288.69	-	-
4	381536.66	2187252.72	-	-
1	381543.8	2187244.9	-	-



ДОКУМЕНТ ПОДПИСАН
ЭЛЕКТРОННОЙ ПОДПИСЬЮ

Сертификат: 00ВВ056В7401СВ38D2В3576АСDC8425108

Владелец: ФЕДЕРАЛЬНАЯ СЛУЖБА ГОСУДАРСТВЕННОЙ

РЕГИСТРАЦИИ, КАДАСТРА И КАРТОГРАФИИ

Действителен: с 27.06.2023 по 19.09.2024

полное наименование должности

инициалы, фамилия

Земельный участок

вид объекта недвижимости

Лист № 368 раздела 4.2

Всего листов раздела 4.2: 1403

Всего разделов: 6

Всего листов выписки: 2072

11.06.2024г. № КУВИ-001/2024-157716606

Кадастровый номер:

47:23:0000000:79

1	2	3	4	5
1	383433.48	2185734.88	-	-
2	383435.39	2185735.82	-	-
3	383434.48	2185738.23	-	-
4	383432.36	2185737.25	-	-
1	383433.48	2185734.88	-	-
1	381710.87	2186861.17	-	-
2	381657.46	2186861.37	-	-
3	381657.42	2186850.77	-	-
4	381710.79	2186850.59	-	-
1	381710.87	2186861.17	-	-
1	381345.38	2185893.47	-	-
2	381385.02	2185879.77	-	-
3	381395.09	2185909	-	-
4	381355.49	2185922.7	-	-
1	381345.38	2185893.47	-	-
1	381507.78	2186384.98	-	-
2	381547.62	2186371.95	-	-
3	381557.22	2186401.33	-	-
4	381517.4	2186414.37	-	-
1	381507.78	2186384.98	-	-



ДОКУМЕНТ ПОДПИСАН
ЭЛЕКТРОННОЙ ПОДПИСЬЮ

Сертификат: 00ВВ056В7401СВ38D2В3576АСDС8425108

Владелец: ФЕДЕРАЛЬНАЯ СЛУЖБА ГОСУДАРСТВЕННОЙ

РЕГИСТРАЦИИ, КАДАСТРА И КАРТОГРАФИИ

Действителен: с 27.06.2023 по 19.09.2024

полное наименование должности

инициалы, фамилия

Земельный участок

вид объекта недвижимости

Лист № 369 раздела 4.2

Всего листов раздела 4.2: 1403

Всего разделов: 6

Всего листов выписки: 2072

11.06.2024г. № КУВИ-001/2024-157716606

Кадастровый номер:

47:23:0000000:79

Сведения о характерных точках границы части (частей) земельного участка

Учетный номер части: 47:23:0000000:79/495

Система координат МСК 47 зона 2

Номер точки	Координаты, м		Описание закрепления на местности	Средняя квадратичная погрешность определения координат характерных точек границ земельного участка, м
	X	Y		
1	2	3	4	5
2	403200.24	2180658.09	-	5
1	403211.44	2180441.46	-	5
3	403158.89	2180964.39	-	5
5	403124.4	2181041.25	-	5
8	402506.15	2181708.44	-	5
7	402798.1	2181408.52	-	5
4	403144.8	2180985.73	-	5
6	403103.63	2181110.2	-	5
9	402348.02	2181851.4	-	5
10	402227.57	2181954.2	-	5
11	402036.23	2182079.42	-	5
12	401809.19	2182227.96	-	5
13	401779.77	2182190.81	-	5
14	401558.6	2181987.68	-	5
15	401494.51	2181918.93	-	5
16	401483.26	2181906.87	-	5
17	401417.43	2181869.77	-	5
23	401200.55	2181739.48	-	5
22	400977.74	2181658.26	-	5
19	401134.7	2181759.13	-	5
21	400967.36	2181687.92	-	5
20	401047.14	2181715.58	-	5
18	401232.22	2181791.44	-	5
24	401493.52	2181608.53	-	5



ДОКУМЕНТ ПОДПИСАН
ЭЛЕКТРОННОЙ ПОДПИСЬЮ

Сертификат: 00ВВ056В7401СВ38D2В3576АСDC8425108

Владелец: ФЕДЕРАЛЬНАЯ СЛУЖБА ГОСУДАРСТВЕННОЙ

РЕГИСТРАЦИИ, КАДАСТРА И КАРТОГРАФИИ

Действителен: с 27.06.2023 по 19.09.2024

полное наименование должности

инициалы, фамилия

Земельный участок

вид объекта недвижимости

Лист № 370 раздела 4.2

Всего листов раздела 4.2: 1403

Всего разделов: 6

Всего листов выписки: 2072

11.06.2024г. № КУВИ-001/2024-157716606

Кадастровый номер:

47:23:0000000:79

1	2	3	4	5
25	401788.48	2181778.01	-	5
26	401954.4	2181873.18	-	5
29	402235.64	2181774.22	-	5
31	402140.44	2181540.09	-	5
27	402003.77	2181839.04	-	5
30	402316.54	2181674.65	-	5
28	402115.54	2181923.11	-	5
32	401986.07	2181636.8	-	5
33	401956	2181624.46	-	5
34	401874.89	2181568.31	-	5
35	401818.74	2181521.2	-	5
36	401817.66	2181430.99	-	5
37	401817.26	2181395.02	-	5
38	401840.32	2181277.14	-	5
39	401859.72	2181178.24	-	5
40	401885.37	2181061.94	-	5
41	401841.82	2181000	-	5
42	401817.92	2180910.78	-	5
43	401885.38	2180850.44	-	5
44	402007.86	2180876.85	-	5
45	402074.27	2180657.54	-	5
46	402247.12	2180685.22	-	5
48	402311.1	2180690.16	-	5
50	402523.23	2180747.4	-	5
49	402383.29	2180695.73	-	5
47	402273.58	2180687.26	-	5
52	402771.11	2180618.98	-	5
51	402712.89	2180815.28	-	5
53	403032.78	2180654.72	-	5



ДОКУМЕНТ ПОДПИСАН
ЭЛЕКТРОННОЙ ПОДПИСЬЮ

Сертификат: 00ВВ056В7401СВ38D2В3576АСDC8425108

Владелец: ФЕДЕРАЛЬНАЯ СЛУЖБА ГОСУДАРСТВЕННОЙ

РЕГИСТРАЦИИ, КАДАСТРА И КАРТОГРАФИИ

Действителен: с 27.06.2023 по 19.09.2024

полное наименование должности

инициалы, фамилия

Земельный участок				
вид объекта недвижимости				
Лист № 371 раздела 4.2		Всего листов раздела 4.2: 1403		Всего разделов: 6
11.06.2024г. № КУВИ-001/2024-157716606				
Кадастровый номер:			47:23:0000000:79	
1	2	3	4	5
54	403057.52	2180423.21	-	5
1	403211.44	2180441.46	-	5

полное наименование должности		ДОКУМЕНТ ПОДПИСАН	инициалы, фамилия
		ЭЛЕКТРОННОЙ ПОДПИСЬЮ	
Сертификат: 00ВВ056В7401СВ38D2В3576АСDС8425108		Владелец: ФЕДЕРАЛЬНАЯ СЛУЖБА ГОСУДАРСТВЕННОЙ	
РЕГИСТРАЦИИ, КАДАСТРА И КАРТОГРАФИИ		Действителен: с 27.06.2023 по 19.09.2024	

Земельный участок

вид объекта недвижимости

Лист № 372 раздела 4.2

Всего листов раздела 4.2: 1403

Всего разделов: 6

Всего листов выписки: 2072

11.06.2024г. № КУВИ-001/2024-157716606

Кадастровый номер:

47:23:0000000:79

Сведения о характерных точках границы части (частей) земельного участка

Учетный номер части: 47:23:0000000:79/496

Система координат МСК 47 зона 2

Номер точки	Координаты, м		Описание закрепления на местности	Средняя квадратичная погрешность определения координат характерных точек границ земельного участка, м
	X	Y		
1	2	3	4	5
2	395068.94	2186244.22	-	5
4	395021.82	2186404.79	-	5
1	395020.54	2186110.62	-	5
3	395053.31	2186297.5	-	5
6	394944.15	2186537.53	-	5
9	394576.9	2186503	-	5
7	394886.53	2186532.69	-	5
5	394992.37	2186454.98	-	5
8	394839.39	2186529.38	-	5
10	394505.97	2186495.05	-	5
13	394358.12	2186525.12	-	5
12	394377.66	2186525.12	-	5
11	394408.57	2186484.12	-	5
15	394339.44	2186469.3	-	5
14	394352.77	2186510.3	-	5
16	394337.18	2186460.25	-	5
17	394332.79	2186442.46	-	5
18	394320.55	2186423.14	-	5
19	394274.03	2186391.79	-	5
20	394533.32	2186005.21	-	5
22	394651.05	2186008.05	-	5
21	394551.21	2185978.43	-	5
23	394703.66	2186023.68	-	5
25	394850.54	2186063.97	-	5



ДОКУМЕНТ ПОДПИСАН
ЭЛЕКТРОННОЙ ПОДПИСЬЮ

Сертификат: 00ВВ056В7401СВ38D2В3576АСDС8425108

Владелец: ФЕДЕРАЛЬНАЯ СЛУЖБА ГОСУДАРСТВЕННОЙ

РЕГИСТРАЦИИ, КАДАСТРА И КАРТОГРАФИИ

Действителен: с 27.06.2023 по 19.09.2024

полное наименование должности

инициалы, фамилия

Земельный участок				
вид объекта недвижимости				
Лист № 373 раздела 4.2		Всего листов раздела 4.2: 1403		Всего разделов: 6
11.06.2024г. № КУВИ-001/2024-157716606				
Кадастровый номер:			47:23:0000000:79	
1	2	3	4	5
24	394805.41	2186051.6	-	5
26	394908.78	2186080.04	-	5
1	395020.54	2186110.62	-	5



ДОКУМЕНТ ПОДПИСАН
ЭЛЕКТРОННОЙ ПОДПИСЬЮ

Сертификат: 00ВВ056В7401СВ38D2В3576АСDС8425108

Владелец: ФЕДЕРАЛЬНАЯ СЛУЖБА ГОСУДАРСТВЕННОЙ

РЕГИСТРАЦИИ, КАДАСТРА И КАРТОГРАФИИ

Действителен: с 27.06.2023 по 19.09.2024

ПОЛНОЕ НАИМЕНОВАНИЕ ДОЛЖНОСТИ

инициалы, фамилия

Земельный участок

вид объекта недвижимости

Лист № 374 раздела 4.2

Всего листов раздела 4.2: 1403

Всего разделов: 6

Всего листов выписки: 2072

11.06.2024г. № КУВИ-001/2024-157716606

Кадастровый номер:

47:23:0000000:79

Сведения о характерных точках границы части (частей) земельного участка

Учетный номер части: 47:23:0000000:79/497

Система координат МСК 47 зона 2

Номер точки	Координаты, м		Описание закрепления на местности	Средняя квадратичная погрешность определения координат характерных точек границ земельного участка, м
	X	Y		
1	2	3	4	5
1	392863.33	2190449.35	-	5
3	392823.62	2190378.93	-	5
2	392866.31	2190378.94	-	5
1	392863.33	2190449.35	-	5
4	392822.49	2190448.45	-	5
9	392867.04	2189346.7	-	5
7	393001.43	2189024.2	-	5
8	392986.12	2189314.32	-	5
2	392990.72	2187775.06	-	5
3	392954.86	2187975.1	-	5
5	392826.01	2188577.6	-	5
1	393076.48	2187388.83	-	5
4	392919.26	2188164.08	-	5
6	392750.5	2188908.14	-	5
10	392905.97	2189475.06	-	5
11	392801.52	2189493.53	-	5
12	392801.56	2189551.96	-	5
13	392963.92	2189595.57	-	5
14	392942.91	2189857.46	-	5
15	392915.3	2190139.97	-	5
16	392894.2	2190347.48	-	5
19	392757.4	2190426.65	-	5
23	392698.13	2190270.99	-	5
18	392847.74	2190531.64	-	5



ДОКУМЕНТ ПОДПИСАН
ЭЛЕКТРОННОЙ ПОДПИСЬЮ

Сертификат: 00ВВ056В7401СВ38D2В3576АСDС8425108

Владелец: ФЕДЕРАЛЬНАЯ СЛУЖБА ГОСУДАРСТВЕННОЙ

РЕГИСТРАЦИИ, КАДАСТРА И КАРТОГРАФИИ

Действителен: с 27.06.2023 по 19.09.2024

полное наименование должности

инициалы, фамилия

Земельный участок

вид объекта недвижимости

Лист № 375 раздела 4.2

Всего листов раздела 4.2: 1403

Всего разделов: 6

Всего листов выписки: 2072

11.06.2024г. № КУВИ-001/2024-157716606

Кадастровый номер:

47:23:0000000:79

1	2	3	4	5
27	392300.18	2190285.57	-	5
22	392719.34	2190299.83	-	5
17	392880.29	2190484.16	-	5
24	392523.55	2190227.06	-	5
21	392791.67	2190389.26	-	5
20	392798.07	2190395.53	-	5
26	392376.66	2190233.38	-	5
25	392455.29	2190194.41	-	5
28	392028.57	2190469.29	-	5
29	391893.46	2190543.34	-	5
32	391844.69	2190270.61	-	5
30	391754.46	2190509.51	-	5
31	391797.04	2190408.03	-	5
33	391836.02	2190173.07	-	5
34	391821.82	2190113.1	-	5
35	391964.74	2190042.81	-	5
36	392161.1	2189965.29	-	5
38	392189.73	2189372.65	-	5
37	392190.04	2189591.98	-	5
39	392187.8	2189145.78	-	5
42	391922.79	2188541.69	-	5
41	392004.16	2188550.26	-	5
44	391738.77	2188511.61	-	5
40	392084.72	2188562.53	-	5
43	391824.57	2188521	-	5
47	391668.02	2188232	-	5
49	392610.62	2187677.75	-	5
51	392816.02	2187556.99	-	5
45	391705.25	2188520.4	-	5



ДОКУМЕНТ ПОДПИСАН
ЭЛЕКТРОННОЙ ПОДПИСЬЮ

Сертификат: 00ВВ056В7401СВ38D2В3576АСDC8425108

Владелец: ФЕДЕРАЛЬНАЯ СЛУЖБА ГОСУДАРСТВЕННОЙ

РЕГИСТРАЦИИ, КАДАСТРА И КАРТОГРАФИИ

Действителен: с 27.06.2023 по 19.09.2024

полное наименование должности

инициалы, фамилия

Земельный участок

вид объекта недвижимости

Лист № 376 раздела 4.2

Всего листов раздела 4.2: 1403

Всего разделов: 6

Всего листов выписки: 2072

11.06.2024г. № КУВИ-001/2024-157716606

Кадастровый номер:

47:23:0000000:79

1	2	3	4	5
46	391679.12	2188303.81	-	5
50	392769.79	2187584.17	-	5
48	392190.04	2187925.06	-	5
1	393076.48	2187388.83	-	5
52	392718	2187447.99	-	5
53	392941.75	2187419.95	-	5



ДОКУМЕНТ ПОДПИСАН
ЭЛЕКТРОННОЙ ПОДПИСЬЮ

Сертификат: 00ВВ056В7401СВ38D2В3576АСDС8425108

Владелец: ФЕДЕРАЛЬНАЯ СЛУЖБА ГОСУДАРСТВЕННОЙ

РЕГИСТРАЦИИ, КАДАСТРА И КАРТОГРАФИИ

Действителен: с 27.06.2023 по 19.09.2024

полное наименование должности

инициалы, фамилия

Земельный участок

вид объекта недвижимости

Лист № 377 раздела 4.2

Всего листов раздела 4.2: 1403

Всего разделов: 6

Всего листов выписки: 2072

11.06.2024г. № КУВИ-001/2024-157716606

Кадастровый номер:

47:23:0000000:79

Сведения о характерных точках границы части (частей) земельного участка

Учетный номер части: 47:23:0000000:79/498

Система координат МСК 47 зона 2

Номер точки	Координаты, м		Описание закрепления на местности	Средняя квадратичная погрешность определения координат характерных точек границ земельного участка, м
	X	Y		
1	2	3	4	5
2	393508.78	2194428.66	-	5
3	393557.47	2194570.09	-	5
1	393471.84	2194301.47	-	5
7	393692.82	2194847.67	-	5
6	393723.55	2194887.96	-	5
5	393782.64	2194929.29	-	5
4	393624.15	2194727.76	-	5
10	393548.35	2194589.51	-	5
1	393471.84	2194301.47	-	5
8	393610.93	2194742.61	-	5
11	393509.73	2194485.81	-	5
12	393450.9	2194295.4	-	5
9	393590.46	2194696.65	-	5



ДОКУМЕНТ ПОДПИСАН
ЭЛЕКТРОННОЙ ПОДПИСЬЮ

Сертификат: 00ВВ056В7401СВ38D2В3576АСDС8425108

Владелец: ФЕДЕРАЛЬНАЯ СЛУЖБА ГОСУДАРСТВЕННОЙ

РЕГИСТРАЦИИ, КАДАСТРА И КАРТОГРАФИИ

Действителен: с 27.06.2023 по 19.09.2024

полное наименование должности

инициалы, фамилия

Земельный участок

вид объекта недвижимости

Лист № 378 раздела 4.2

Всего листов раздела 4.2: 1403

Всего разделов: 6

Всего листов выписки: 2072

11.06.2024г. № КУВИ-001/2024-157716606

Кадастровый номер:

47:23:0000000:79

Сведения о характерных точках границы части (частей) земельного участка

Учетный номер части: 47:23:0000000:79/499

Система координат МСК 47 зона 2

Номер точки	Координаты, м		Описание закрепления на местности	Средняя квадратичная погрешность определения координат характерных точек границ земельного участка, м
	X	Y		
1	2	3	4	5
2	387256.71	2194434.03	-	5
1	387254.18	2194436.11	-	5
4	387252.12	2194433.72	-	5
3	387254.57	2194431.62	-	5
1	387254.18	2194436.11	-	5
2	387110.84	2194130.51	-	5
1	387053.3	2194056.23	-	5
8	387202.57	2194870.83	-	5
4	387225.19	2194309.54	-	5
5	387253.61	2194369.63	-	5
6	387282	2194447.91	-	5
9	387044.55	2194950.13	-	5
7	387225.95	2194726.71	-	5
3	387153.03	2194196.56	-	5
12	386542.83	2194745.06	-	5
10	386967	2194877.11	-	5
11	386788.35	2194982.47	-	5
13	386450.94	2194655.41	-	5
14	386372.1	2194575.55	-	5
16	386472.79	2194510.54	-	5
15	386373.18	2194574.85	-	5
17	386242.69	2194337.21	-	5
18	386115.72	2194237.06	-	5
19	386111.67	2194233.65	-	5



ДОКУМЕНТ ПОДПИСАН
ЭЛЕКТРОННОЙ ПОДПИСЬЮ

Сертификат: 00ВВ056В7401СВ38D2В3576АСDС8425108

Владелец: ФЕДЕРАЛЬНАЯ СЛУЖБА ГОСУДАРСТВЕННОЙ

РЕГИСТРАЦИИ, КАДАСТРА И КАРТОГРАФИИ

Действителен: с 27.06.2023 по 19.09.2024

полное наименование должности

инициалы, фамилия

Земельный участок				
вид объекта недвижимости				
Лист № 379 раздела 4.2		Всего листов раздела 4.2: 1403		Всего разделов: 6
11.06.2024г. № КУВИ-001/2024-157716606				
Кадастровый номер:			47:23:0000000:79	
1	2	3	4	5
20	385963.52	2194108.61	-	5
21	385986.95	2194072.84	-	5
22	386049.62	2193972.12	-	5
23	386052.86	2193967.79	-	5
24	386589.41	2194001.69	-	5
1	387053.3	2194056.23	-	5

полное наименование должности	 ДОКУМЕНТ ПОДПИСАН ЭЛЕКТРОННОЙ ПОДПИСЬЮ	инициалы, фамилия
	Сертификат: 00ВВ056В7401СВ38D2В3576АСDС8425108 Владелец: ФЕДЕРАЛЬНАЯ СЛУЖБА ГОСУДАРСТВЕННОЙ РЕГИСТРАЦИИ, КАДАСТРА И КАРТОГРАФИИ Действителен: с 27.06.2023 по 19.09.2024	

Земельный участок				
вид объекта недвижимости				
Лист № 380 раздела 4.2		Всего листов раздела 4.2: 1403		Всего разделов: 6
11.06.2024г. № КУВИ-001/2024-157716606				
Кадастровый номер:			47:23:0000000:79	
Сведения о характерных точках границы части (частей) земельного участка				
Учетный номер части: 47:23:0000000:79/500				
Система координат МСК-47, зона 2				
Номер точки	Координаты, м		Описание закрепления на местности	Средняя квадратичная погрешность определения координат характерных точек границ земельного участка, м
	X	Y		
1	2	3	4	5
1	383552.27	2182302.38	-	-
2	383570.47	2182360.99	-	-
3	383485.58	2182364.04	-	-
4	383453.75	2182390.43	-	-
5	383452.62	2182390.54	-	-
1	383552.27	2182302.38	-	-



ДОКУМЕНТ ПОДПИСАН
ЭЛЕКТРОННОЙ ПОДПИСЬЮ

Сертификат: 00ВВ056В7401СВ38D2В3576АСDС8425108

Владелец: ФЕДЕРАЛЬНАЯ СЛУЖБА ГОСУДАРСТВЕННОЙ
РЕГИСТРАЦИИ, КАДАСТРА И КАРТОГРАФИИ
Действителен: с 27.06.2023 по 19.09.2024

полное наименование должности

инициалы, фамилия

Земельный участок

вид объекта недвижимости

Лист № 381 раздела 4.2

Всего листов раздела 4.2: 1403

Всего разделов: 6

Всего листов выписки: 2072

11.06.2024г. № КУВИ-001/2024-157716606

Кадастровый номер:

47:23:0000000:79

Сведения о характерных точках границы части (частей) земельного участка

Учетный номер части: 47:23:0000000:79/501

Система координат МСК-47, зона 2

Номер точки	Координаты, м		Описание закрепления на местности	Средняя квадратичная погрешность определения координат характерных точек границ земельного участка, м
	X	Y		
1	2	3	4	5
1	404810.01	2177613.32	-	-
4	404819.63	2177703.55	-	-
2	404812.99	2177637.2	-	-
3	404815.97	2177661.21	-	-
5	404834.58	2177882.69	-	-
6	404843.65	2177998.42	-	-
7	404848.66	2178096.22	-	-
8	404854.72	2178170.84	-	-
10	404863.02	2178277.02	-	-
11	404864.8	2178300.35	-	-
9	404858.75	2178220.59	-	-
12	404878.64	2178471.03	-	-
13	404887.95	2178588.14	-	-
14	404888.69	2178597.45	-	-
16	404897.87	2178717.13	-	-
15	404892.36	2178645.32	-	-
17	404898.69	2178727.24	-	-
18	404909.35	2178858.45	-	-
19	404916.78	2178952.85	-	-
20	404921.65	2179014.77	-	-
21	404925.07	2179057.41	-	-
23	404936.64	2179201.94	-	-
22	404935.89	2179192.63	-	-
24	404937.39	2179211.51	-	-



ДОКУМЕНТ ПОДПИСАН
ЭЛЕКТРОННОЙ ПОДПИСЬЮ

Сертификат: 00ВВ056В7401СВ38Д2В3576АСДС8425108

Владелец: ФЕДЕРАЛЬНАЯ СЛУЖБА ГОСУДАРСТВЕННОЙ

РЕГИСТРАЦИИ, КАДАСТРА И КАРТОГРАФИИ

Действителен: с 27.06.2023 по 19.09.2024

полное наименование должности

инициалы, фамилия

Земельный участок

вид объекта недвижимости

Лист № 382 раздела 4.2

Всего листов раздела 4.2: 1403

Всего разделов: 6

Всего листов выписки: 2072

11.06.2024г. № КУВИ-001/2024-157716606

Кадастровый номер:

47:23:0000000:79

1	2	3	4	5
26	404945.75	2179191.85	-	-
27	404931.56	2179013.92	-	-
25	404947.91	2179218.68	-	-
30	404898.56	2178596.68	-	-
28	404919.21	2178857.65	-	-
31	404888.51	2178470.24	-	-
29	404907.74	2178716.34	-	-
32	404887.85	2178462.12	-	-
33	404874.68	2178299.58	-	-
34	404873.73	2178287.06	-	-
35	404872.9	2178275.96	-	-
36	404868.63	2178219.81	-	-
37	404858.53	2178095.56	-	-
38	404853.52	2177997.78	-	-
39	404844.46	2177881.89	-	-
40	404829.5	2177702.72	-	-
41	404828.03	2177685.7	-	-
42	404825.83	2177660.17	-	-
44	404819.93	2177612.86	-	-
46	404837.6	2177612.89	-	-
43	404825.01	2177653.62	-	-
45	404835.2	2177612.14	-	-
47	404839.08	2177643.7	-	-
48	404908.34	2177650.7	-	-
50	404941.52	2177645.34	-	-
49	404942.17	2177654.1	-	-
51	404945.11	2177646.46	-	-
52	405015.03	2178260.77	-	-
53	405139.69	2179365.29	-	-



ДОКУМЕНТ ПОДПИСАН
ЭЛЕКТРОННОЙ ПОДПИСЬЮ

Сертификат: 00ВВ056В7401СВ38Д2В3576АСДС8425108

Владелец: ФЕДЕРАЛЬНАЯ СЛУЖБА ГОСУДАРСТВЕННОЙ

РЕГИСТРАЦИИ, КАДАСТРА И КАРТОГРАФИИ

Действителен: с 27.06.2023 по 19.09.2024

полное наименование должности

инициалы, фамилия

Земельный участок

вид объекта недвижимости

Лист № 383 раздела 4.2

Всего листов раздела 4.2: 1403

Всего разделов: 6

Всего листов выписки: 2072

11.06.2024г. № КУВИ-001/2024-157716606

Кадастровый номер:

47:23:0000000:79

1	2	3	4	5
54	404712.81	2179216.1	-	-
58	403715.61	2178665.88	-	-
55	404416.54	2178929.64	-	-
56	404195.84	2178850.61	-	-
59	403070.08	2178643.27	-	-
57	403993.08	2178778.03	-	-
61	402924.33	2179002.06	-	-
63	402562.7	2178501.53	-	-
60	403134.32	2179004.47	-	-
62	402883.29	2178497.6	-	-
64	402545.77	2178541.49	-	-
65	402436.69	2178579.65	-	-
66	402437.53	2178722.32	-	-
67	402415.16	2178732.49	-	-
68	401749.9	2179036.7	-	-
69	401767.61	2179062.65	-	-
70	401593.66	2179165.13	-	-
72	402556.26	2179396.6	-	-
71	401684.05	2179187.41	-	-
74	402631.39	2179132.23	-	-
73	402675.74	2179272.15	-	-
75	402549.88	2178778.49	-	-
76	402526.75	2178678.18	-	-
77	402787.66	2178589.94	-	-
78	402841.16	2179005.36	-	-
79	402813.47	2179012.7	-	-
80	402874.15	2179259.58	-	-
81	402875.32	2179305.17	-	-
82	402880.06	2179489.99	-	-



ДОКУМЕНТ ПОДПИСАН
ЭЛЕКТРОННОЙ ПОДПИСЬЮ

Сертификат: 00ВВ056В7401СВ38Д2В3576АСДС8425108

Владелец: ФЕДЕРАЛЬНАЯ СЛУЖБА ГОСУДАРСТВЕННОЙ

РЕГИСТРАЦИИ, КАДАСТРА И КАРТОГРАФИИ

Действителен: с 27.06.2023 по 19.09.2024

полное наименование должности

инициалы, фамилия

Земельный участок

вид объекта недвижимости

Лист № 384 раздела 4.2

Всего листов раздела 4.2: 1403

Всего разделов: 6

Всего листов выписки: 2072

11.06.2024г. № КУВИ-001/2024-157716606

Кадастровый номер:

47:23:0000000:79

1	2	3	4	5
83	402809.93	2179500.59	-	-
86	402488.04	2179776.81	-	-
88	402482.97	2179781.75	-	-
90	402474.75	2179811.76	-	-
84	402680.74	2179753.19	-	-
89	402482.95	2179781.74	-	-
85	402537.87	2179729.9	-	-
87	402488.16	2179776.85	-	-
92	402166.29	2179768.52	-	-
91	402203.54	2179772.52	-	-
94	402023.04	2179862.15	-	-
93	402039.45	2179760.69	-	-
97	401591.55	2180027.2	-	-
95	401896.44	2179846.33	-	-
96	401742.69	2179940.49	-	-
98	401471.98	2180089.86	-	-
100	401323.27	2180175.46	-	-
99	401401.85	2180126.6	-	-
101	401264.84	2180233.88	-	-
102	401248.3	2180252.77	-	-
103	400695.62	2179226.1	-	-
104	400141.06	2179137.17	-	-
105	400082.21	2179084.4	-	-
106	399973.69	2179086.55	-	-
107	399909.39	2179012.46	-	-
108	400107.72	2179040.76	-	-
109	400161.41	2179041.73	-	-
110	400207.04	2179057.18	-	-
112	400363.41	2179076.39	-	-



ДОКУМЕНТ ПОДПИСАН
ЭЛЕКТРОННОЙ ПОДПИСЬЮ

Сертификат: 00ВВ056В7401СВ38Д2В3576АСДС8425108

Владелец: ФЕДЕРАЛЬНАЯ СЛУЖБА ГОСУДАРСТВЕННОЙ

РЕГИСТРАЦИИ, КАДАСТРА И КАРТОГРАФИИ

Действителен: с 27.06.2023 по 19.09.2024

полное наименование должности

инициалы, фамилия

Земельный участок

вид объекта недвижимости

Лист № 385 раздела 4.2

Всего листов раздела 4.2: 1403

Всего разделов: 6

Всего листов выписки: 2072

11.06.2024г. № КУВИ-001/2024-157716606

Кадастровый номер:

47:23:0000000:79

1	2	3	4	5
111	400335.34	2179072.74	-	-
114	400576.83	2179059.49	-	-
115	400606.9	2179056.14	-	-
116	400811.87	2179004.73	-	-
113	400478.5	2179067.26	-	-
117	400867.22	2178990.84	-	-
118	401050.1	2178942.31	-	-
119	401209.32	2178901.93	-	-
120	401297.01	2178853.9	-	-
121	401307.84	2178801.38	-	-
122	401433.03	2178656.61	-	-
124	401690.85	2177719.11	-	-
123	400906.58	2177771.5	-	-
125	402781.94	2177645.6	-	-
126	403864.26	2177570.06	-	-
128	404151.97	2177555.53	-	-
127	404043.99	2177557.89	-	-
129	404150.39	2177550.69	-	-
131	404264.19	2177552.69	-	-
132	404277.49	2177552.36	-	-
130	404264.62	2177542.96	-	-
133	404296.88	2177551	-	-
135	404618.48	2177622.28	-	-
134	404403.32	2177543.5	-	-
1	404810.01	2177613.32	-	-
1	401804.27	2178845.34	-	-
2	401500.82	2178762.56	-	-
3	401498.23	2178758.59	-	-
4	401445.21	2178677.45	-	-



ДОКУМЕНТ ПОДПИСАН
ЭЛЕКТРОННОЙ ПОДПИСЬЮ

Сертификат: 00ВВ056В7401СВ38D2В3576АСDС8425108

Владелец: ФЕДЕРАЛЬНАЯ СЛУЖБА ГОСУДАРСТВЕННОЙ

РЕГИСТРАЦИИ, КАДАСТРА И КАРТОГРАФИИ

Действителен: с 27.06.2023 по 19.09.2024

полное наименование должности

инициалы, фамилия

Земельный участок

вид объекта недвижимости

Лист № 386 раздела 4.2

Всего листов раздела 4.2: 1403

Всего разделов: 6

Всего листов выписки: 2072

11.06.2024г. № КУВИ-001/2024-157716606

Кадастровый номер:

47:23:0000000:79

1	2	3	4	5
5	401459.59	2178639.62	-	-
6	401476.35	2178530.69	-	-
7	401486.83	2178462.57	-	-
8	401557.55	2178334.73	-	-
10	401706.27	2178358.86	-	-
9	401643.64	2178387.7	-	-
11	401902.88	2178265.07	-	-
12	401989.01	2178304.63	-	-
13	402041.04	2178170.23	-	-
14	402242.02	2178217.38	-	-
15	402327.13	2178409.09	-	-
16	402261.75	2178502.28	-	-
17	401872.47	2178580.14	-	-
1	401804.27	2178845.34	-	-



ДОКУМЕНТ ПОДПИСАН
ЭЛЕКТРОННОЙ ПОДПИСЬЮ

Сертификат: 00ВВ056В7401СВ38D2В3576АСDС8425108

Владелец: ФЕДЕРАЛЬНАЯ СЛУЖБА ГОСУДАРСТВЕННОЙ

РЕГИСТРАЦИИ, КАДАСТРА И КАРТОГРАФИИ

Действителен: с 27.06.2023 по 19.09.2024

полное наименование должности

инициалы, фамилия

Земельный участок

вид объекта недвижимости

Лист № 387 раздела 4.2

Всего листов раздела 4.2: 1403

Всего разделов: 6

Всего листов выписки: 2072

11.06.2024г. № КУВИ-001/2024-157716606

Кадастровый номер:

47:23:0000000:79

Сведения о характерных точках границы части (частей) земельного участка

Учетный номер части: 47:23:0000000:79/502

Система координат МСК 47 зона 2

Номер точки	Координаты, м		Описание закрепления на местности	Средняя квадратичная погрешность определения координат характерных точек границ земельного участка, м
	X	Y		
1	2	3	4	5
1	402745.72	2180166.41	-	5
2	402729.31	2180250.63	-	5
3	402707.61	2180349.91	-	5
5	402527.44	2180449.45	-	5
4	402681.44	2180442.74	-	5
6	401884.86	2180506.83	-	5
9	401008.79	2180558.91	-	5
7	401156.31	2181037.13	-	5
8	400904.94	2180623.63	-	5
10	401045.69	2180517.6	-	5
11	401074.84	2180485.36	-	5
12	401247.31	2180294.34	-	5
13	401284.79	2180252.81	-	5
14	401340.45	2180197.14	-	5
15	401415.58	2180150.44	-	5
16	401588.58	2180059.8	-	5
17	401732	2179977.1	-	5
18	401893.55	2179879.44	-	5
19	401881.9	2180002.97	-	5
20	402170.79	2180030.37	-	5
21	402221.59	2179898.69	-	5
22	402481.74	2179949.56	-	5
23	402472.21	2180054.8	-	5
24	402570.6	2180093.6	-	5



ДОКУМЕНТ ПОДПИСАН
ЭЛЕКТРОННОЙ ПОДПИСЬЮ

Сертификат: 00ВВ056В7401СВ38D2В3576АСDC8425108

Владелец: ФЕДЕРАЛЬНАЯ СЛУЖБА ГОСУДАРСТВЕННОЙ

РЕГИСТРАЦИИ, КАДАСТРА И КАРТОГРАФИИ

Действителен: с 27.06.2023 по 19.09.2024

полное наименование должности

инициалы, фамилия

Земельный участок				
вид объекта недвижимости				
Лист № 388 раздела 4.2		Всего листов раздела 4.2: 1403		Всего разделов: 6
11.06.2024г. № КУВИ-001/2024-157716606				
Кадастровый номер:			47:23:0000000:79	
1	2	3	4	5
25	402587.42	2180098.86	-	5
26	402695.3	2180165.7	-	5
1	402745.72	2180166.41	-	5



ДОКУМЕНТ ПОДПИСАН
ЭЛЕКТРОННОЙ ПОДПИСЬЮ

Сертификат: 00ВВ056В7401СВ38D2В3576АСDС8425108

Владелец: ФЕДЕРАЛЬНАЯ СЛУЖБА ГОСУДАРСТВЕННОЙ
РЕГИСТРАЦИИ, КАДАСТРА И КАРТОГРАФИИ
Действителен: с 27.06.2023 по 19.09.2024

ПОЛНОЕ НАИМЕНОВАНИЕ ДОЛЖНОСТИ

инициалы, фамилия

Земельный участок

вид объекта недвижимости

Лист № 389 раздела 4.2

Всего листов раздела 4.2: 1403

Всего разделов: 6

Всего листов выписки: 2072

11.06.2024г. № КУВИ-001/2024-157716606

Кадастровый номер:

47:23:0000000:79

Сведения о характерных точках границы части (частей) земельного участка

Учетный номер части: 47:23:0000000:79/503

Система координат МСК 47 зона 2

Номер точки	Координаты, м		Описание закрепления на местности	Средняя квадратичная погрешность определения координат характерных точек границ земельного участка, м
	X	Y		
1	2	3	4	5
1	397901.17	2179001.22	-	5
2	398151.67	2179387.3	-	5
3	398233.14	2179522.95	-	5
4	398421.08	2179779.64	-	5
5	398709.9	2179838.84	-	5
6	398047.96	2180793.86	-	5
7	397655.97	2181364.37	-	5
8	397466.4	2181190.15	-	5
9	396714.13	2181601.24	-	5
10	396647.95	2181637.02	-	5
11	396348	2181740.45	-	5
12	395924.29	2181894.6	-	5
13	395526.24	2181520.43	-	5
14	395556.76	2181489.55	-	5
15	395303.75	2181174.23	-	5
16	395708.52	2180905.15	-	5
17	395675.49	2180685.62	-	5
18	396011.63	2180857.58	-	5
19	396257.12	2180684.72	-	5
20	396424.66	2180560.42	-	5
21	395798.78	2180318.21	-	5
22	395728.14	2180077.17	-	5
23	395700.04	2179866.01	-	5
24	395591.3	2179649.1	-	5



ДОКУМЕНТ ПОДПИСАН
ЭЛЕКТРОННОЙ ПОДПИСЬЮ

Сертификат: 00ВВ056В7401СВ38D2В3576АСDC8425108

Владелец: ФЕДЕРАЛЬНАЯ СЛУЖБА ГОСУДАРСТВЕННОЙ

РЕГИСТРАЦИИ, КАДАСТРА И КАРТОГРАФИИ

Действителен: с 27.06.2023 по 19.09.2024

полное наименование должности

инициалы, фамилия

Земельный участок				
вид объекта недвижимости				
Лист № 390 раздела 4.2		Всего листов раздела 4.2: 1403		Всего разделов: 6
Всего листов выписки: 2072				
11.06.2024г. № КУВИ-001/2024-157716606				
Кадастровый номер:			47:23:0000000:79	
1	2	3	4	5
25	396151.39	2179219.6	-	5
26	396488.09	2178953.81	-	5
27	396542.99	2178914.46	-	5
28	396804.1	2178721.43	-	5
29	396979.09	2178607.08	-	5
30	397195.36	2178774.31	-	5
31	397544.14	2179031.18	-	5
32	397774.38	2179206.14	-	5
33	397832.94	2179119.92	-	5
1	397901.17	2179001.22	-	5

полное наименование должности	 <p>ДОКУМЕНТ ПОДПИСАН ЭЛЕКТРОННОЙ ПОДПИСЬЮ</p> <p>Сертификат: 00ВВ056В7401СВ38D2В3576АСDС8425108</p> <p>Владелец: ФЕДЕРАЛЬНАЯ СЛУЖБА ГОСУДАРСТВЕННОЙ РЕГИСТРАЦИИ, КАДАСТРА И КАРТОГРАФИИ</p> <p>Действителен: с 27.06.2023 по 19.09.2024</p>	инициалы, фамилия

Земельный участок

вид объекта недвижимости

Лист № 391 раздела 4.2

Всего листов раздела 4.2: 1403

Всего разделов: 6

Всего листов выписки: 2072

11.06.2024г. № КУВИ-001/2024-157716606

Кадастровый номер:

47:23:0000000:79

Сведения о характерных точках границы части (частей) земельного участка

Учетный номер части: 47:23:0000000:79/504

Система координат МСК 47 зона 2

Номер точки	Координаты, м		Описание закрепления на местности	Средняя квадратичная погрешность определения координат характерных точек границ земельного участка, м
	X	Y		
1	2	3	4	5
1	395424.96	2187065.03	-	5
2	395458.94	2187139.1	-	5
3	395483.59	2187192.89	-	5
4	395534.48	2187303.79	-	5
5	395599.04	2187444.64	-	5
6	395648.56	2187552.46	-	5
7	395671.08	2187601.8	-	5
8	395781.69	2187843	-	5
9	395752.52	2187874.23	-	5
10	395677.01	2187843.27	-	5
11	395576.79	2187802.09	-	5
12	395503.83	2187772	-	5
13	395343.7	2187706.66	-	5
14	395150.24	2187627.19	-	5
15	395095.92	2187604.89	-	5
16	395088.99	2187602.11	-	5
17	395059.38	2187590.3	-	5
18	395057.05	2187596.49	-	5
19	394905.27	2188028.04	-	5
20	394902.41	2188037.16	-	5
21	394846.76	2188208.99	-	5
22	394816.61	2188300.42	-	5
23	394803.26	2188323.17	-	5
24	394711.34	2188484.42	-	5



ДОКУМЕНТ ПОДПИСАН
ЭЛЕКТРОННОЙ ПОДПИСЬЮ

Сертификат: 00ВВ056В7401СВ38D2В3576АСDС8425108

Владелец: ФЕДЕРАЛЬНАЯ СЛУЖБА ГОСУДАРСТВЕННОЙ

РЕГИСТРАЦИИ, КАДАСТРА И КАРТОГРАФИИ

Действителен: с 27.06.2023 по 19.09.2024

полное наименование должности

инициалы, фамилия

Земельный участок

вид объекта недвижимости

Лист № 392 раздела 4.2

Всего листов раздела 4.2: 1403

Всего разделов: 6

Всего листов выписки: 2072

11.06.2024г. № КУВИ-001/2024-157716606

Кадастровый номер:

47:23:0000000:79

1	2	3	4	5
25	394697.9	2188505.49	-	5
26	394543.5	2188249.38	-	5
27	394521.3	2188212.67	-	5
28	394492.73	2188165.23	-	5
29	394468.76	2188125.33	-	5
30	394461.45	2188113.17	-	5
31	394413.06	2188033.57	-	5
32	394301.95	2187851.35	-	5
33	394291.05	2187833.34	-	5
34	394289.35	2187810.65	-	5
35	394278.9	2187755.27	-	5
36	394237.49	2187697.13	-	5
37	394190.82	2187662.55	-	5
38	394176.69	2187655.95	-	5
39	394169.58	2187645.46	-	5
40	394162.5	2187649.53	-	5
41	394148.99	2187643.52	-	5
42	394115.14	2187620.52	-	5
43	394089.98	2187581.54	-	5
44	394077.94	2187558.99	-	5
46	394080.54	2187531.22	-	5
49	394123.2	2187468.3	-	5
51	394125.81	2187435.49	-	5
56	394051.54	2187263.17	-	5
57	394054	2187239.92	-	5
52	394119.79	2187420.47	-	5
58	394169.43	2187224.59	-	5
48	394119.34	2187474.64	-	5
47	394106.1	2187496.08	-	5



ДОКУМЕНТ ПОДПИСАН
ЭЛЕКТРОННОЙ ПОДПИСЬЮ

Сертификат: 00ВВ056В7401СВ38D2В3576АСDС8425108

Владелец: ФЕДЕРАЛЬНАЯ СЛУЖБА ГОСУДАРСТВЕННОЙ

РЕГИСТРАЦИИ, КАДАСТРА И КАРТОГРАФИИ

Действителен: с 27.06.2023 по 19.09.2024

полное наименование должности

инициалы, фамилия

Земельный участок

вид объекта недвижимости

Лист № 393 раздела 4.2

Всего листов раздела 4.2: 1403

Всего разделов: 6

Всего листов выписки: 2072

11.06.2024г. № КУВИ-001/2024-157716606

Кадастровый номер:

47:23:0000000:79

1	2	3	4	5
50	394128.01	2187448.21	-	5
53	394113.06	2187407.71	-	5
59	394373.61	2187196.32	-	5
45	394075.35	2187546.95	-	5
61	394510.72	2187177.42	-	5
54	394093.4	2187370.64	-	5
55	394058.39	2187306.65	-	5
60	394443.84	2187186.61	-	5
62	394764.6	2187146.42	-	5
63	395159.62	2187097.64	-	5
64	395189.96	2187093.92	-	5
65	395242.43	2187087.47	-	5
1	395424.96	2187065.03	-	5



ДОКУМЕНТ ПОДПИСАН
ЭЛЕКТРОННОЙ ПОДПИСЬЮ

Сертификат: 00ВВ056В7401СВ38D2В3576АСDС8425108

Владелец: ФЕДЕРАЛЬНАЯ СЛУЖБА ГОСУДАРСТВЕННОЙ
РЕГИСТРАЦИИ, КАДАСТРА И КАРТОГРАФИИ
Действителен: с 27.06.2023 по 19.09.2024

полное наименование должности

инициалы, фамилия

Земельный участок

вид объекта недвижимости

Лист № 394 раздела 4.2

Всего листов раздела 4.2: 1403

Всего разделов: 6

Всего листов выписки: 2072

11.06.2024г. № КУВИ-001/2024-157716606

Кадастровый номер:

47:23:0000000:79

Сведения о характерных точках границы части (частей) земельного участка

Учетный номер части: 47:23:0000000:79/505

Система координат МСК-47, зона 2

Номер точки	Координаты, м		Описание закрепления на местности	Средняя квадратичная погрешность определения координат характерных точек границ земельного участка, м
	X	Y		
1	2	3	4	5
1	389316.54	2179660.47	-	-
2	389316.71	2179660.22	-	-
3	389310.37	2179613.63	-	-
4	389641.84	2179577.96	-	-
5	389641.91	2179577.85	-	-
6	389736.73	2179432.01	-	-
7	390075.38	2179207.15	-	-
8	390248.17	2179093.05	-	-
9	390437.83	2178984.34	-	-
10	390501.12	2178938.74	-	-
11	390452.62	2178804.54	-	-
12	390811.01	2178622.16	-	-
13	390767.5	2178511.57	-	-
14	391112.36	2178311.23	-	-
15	391229.26	2178230.23	-	-
16	392115.03	2178288.28	-	-
17	392328.14	2178298.46	-	-
18	392788.72	2178241.67	-	-
19	393217.19	2178072.22	-	-
20	393467.25	2177973.13	-	-
21	393618.39	2177938.55	-	-
22	394049.34	2177863.85	-	-
23	394173.15	2177780	-	-
24	394305.15	2177690.76	-	-



ДОКУМЕНТ ПОДПИСАН
ЭЛЕКТРОННОЙ ПОДПИСЬЮ

Сертификат: 00ВВ056В7401СВ38D2В3576АСDC8425108

Владелец: ФЕДЕРАЛЬНАЯ СЛУЖБА ГОСУДАРСТВЕННОЙ

РЕГИСТРАЦИИ, КАДАСТРА И КАРТОГРАФИИ

Действителен: с 27.06.2023 по 19.09.2024

полное наименование должности

инициалы, фамилия

Земельный участок

вид объекта недвижимости

Лист № 395 раздела 4.2

Всего листов раздела 4.2: 1403

Всего разделов: 6

Всего листов выписки: 2072

11.06.2024г. № КУВИ-001/2024-157716606

Кадастровый номер:

47:23:0000000:79

1	2	3	4	5
25	394453.63	2177590.02	-	-
26	394711.7	2177414.71	-	-
27	394809.9	2177348.44	-	-
28	394946.54	2177256.04	-	-
29	395020.59	2177205.99	-	-
30	395148.14	2177658.52	-	-
31	395291.79	2177549.42	-	-
32	395372.26	2177700.19	-	-
33	395461.09	2177879.77	-	-
34	395382.01	2177936.81	-	-
35	394924.66	2178266.06	-	-
36	394776.22	2178059.01	-	-
37	394467.74	2178297.68	-	-
38	394914.59	2178935.21	-	-
39	395054.74	2179189.39	-	-
40	395056.19	2179223.54	-	-
41	395147.73	2179382.6	-	-
42	395207.27	2179470.52	-	-
43	395066.9	2179795.39	-	-
44	395058.65	2179839.22	-	-
45	395056.52	2179883.42	-	-
46	395064.07	2179940.15	-	-
47	395109.83	2180206.86	-	-
48	395116.17	2180245.88	-	-
49	395123.9	2180332.29	-	-
50	395118.03	2180393.1	-	-
51	395088.39	2180512.79	-	-
52	395054.94	2180608.09	-	-
53	394898.46	2180564.18	-	-



ДОКУМЕНТ ПОДПИСАН
ЭЛЕКТРОННОЙ ПОДПИСЬЮ

Сертификат: 00ВВ056В7401СВ38D2В3576АСDС8425108

Владелец: ФЕДЕРАЛЬНАЯ СЛУЖБА ГОСУДАРСТВЕННОЙ

РЕГИСТРАЦИИ, КАДАСТРА И КАРТОГРАФИИ

Действителен: с 27.06.2023 по 19.09.2024

полное наименование должности

инициалы, фамилия

Земельный участок

вид объекта недвижимости

Лист № 396 раздела 4.2

Всего листов раздела 4.2: 1403

Всего разделов: 6

Всего листов выписки: 2072

11.06.2024г. № КУВИ-001/2024-157716606

Кадастровый номер:

47:23:0000000:79

1	2	3	4	5
54	394902.13	2180503.39	-	-
55	394916.53	2180508.35	-	-
56	394973.59	2180334.52	-	-
57	394993.7	2180280.25	-	-
58	394832.31	2180213.56	-	-
59	394824.59	2180227.05	-	-
60	394805.34	2180218.62	-	-
61	394733.01	2180331.42	-	-
62	394654.05	2180274.18	-	-
63	394653.57	2180306.84	-	-
64	394633.32	2180293.41	-	-
65	394441.04	2180073.8	-	-
66	394265.02	2179798.2	-	-
67	394135.36	2179753.39	-	-
68	393881.65	2179623.73	-	-
69	393735.49	2179566.58	-	-
70	393596.74	2179485.86	-	-
71	393391.48	2179317.9	-	-
72	393127.31	2179094.55	-	-
73	393032.85	2179225.26	-	-
74	392908.09	2179287.79	-	-
75	392739.35	2179375.93	-	-
76	392714	2179389.43	-	-
77	392627.59	2179510.54	-	-
78	392754.86	2179647.76	-	-
79	392512.76	2179837.27	-	-
80	392486.63	2179881.14	-	-
81	392671.77	2180102.86	-	-
82	392707.73	2180146.63	-	-



ДОКУМЕНТ ПОДПИСАН
ЭЛЕКТРОННОЙ ПОДПИСЬЮ

Сертификат: 00ВВ056В7401СВ38Д2В3576АСДС8425108

Владелец: ФЕДЕРАЛЬНАЯ СЛУЖБА ГОСУДАРСТВЕННОЙ

РЕГИСТРАЦИИ, КАДАСТРА И КАРТОГРАФИИ

Действителен: с 27.06.2023 по 19.09.2024

полное наименование должности

инициалы, фамилия

Земельный участок

вид объекта недвижимости

Лист № 397 раздела 4.2

Всего листов раздела 4.2: 1403

Всего разделов: 6

Всего листов выписки: 2072

11.06.2024г. № КУВИ-001/2024-157716606

Кадастровый номер:

47:23:0000000:79

1	2	3	4	5
83	392934.91	2180380.09	-	-
84	392979.32	2180411.93	-	-
85	393083.46	2180498.85	-	-
86	393189.52	2180599.98	-	-
87	393301.91	2180817.8	-	-
88	393005.07	2181021.99	-	-
89	391958.17	2181006.18	-	-
90	390930.89	2180983.34	-	-
91	390826.86	2180981.56	-	-
92	390661.64	2181469.29	-	-
93	390629.02	2181601.8	-	-
94	390855.24	2181838.53	-	-
95	390932.23	2181849.89	-	-
96	391611.34	2181585.42	-	-
97	391671.06	2181563.35	-	-
98	391932.51	2181791.7	-	-
99	391864.64	2181814.23	-	-
100	391618.44	2182141.1	-	-
101	391705.41	2182172.98	-	-
102	391767.84	2182188.47	-	-
103	391872.43	2182201.39	-	-
104	391741.01	2182260.34	-	-
105	391665.46	2182283.91	-	-
106	391637.57	2182289.05	-	-
107	391484.05	2182317.28	-	-
108	391409.16	2182338.85	-	-
109	391261.47	2182438.35	-	-
110	391195.58	2182482.81	-	-
111	391172.53	2182499.45	-	-



ДОКУМЕНТ ПОДПИСАН
ЭЛЕКТРОННОЙ ПОДПИСЬЮ

Сертификат: 00ВВ056В7401СВ38D2В3576АСDC8425108

Владелец: ФЕДЕРАЛЬНАЯ СЛУЖБА ГОСУДАРСТВЕННОЙ

РЕГИСТРАЦИИ, КАДАСТРА И КАРТОГРАФИИ

Действителен: с 27.06.2023 по 19.09.2024

полное наименование должности

инициалы, фамилия

Земельный участок

вид объекта недвижимости

Лист № 398 раздела 4.2

Всего листов раздела 4.2: 1403

Всего разделов: 6

Всего листов выписки: 2072

11.06.2024г. № КУВИ-001/2024-157716606

Кадастровый номер:

47:23:0000000:79

1	2	3	4	5
112	391102.52	2182550.44	-	-
113	391011.95	2182607.58	-	-
114	390845.87	2182655.17	-	-
115	390837.77	2182657.51	-	-
116	390780.83	2182673.99	-	-
117	390672.52	2182705.34	-	-
118	390633.15	2182733.9	-	-
119	390609.64	2182757.95	-	-
120	390546.22	2182823.08	-	-
121	390539.85	2182829.82	-	-
122	390504.1	2182868	-	-
123	390466.61	2182908.21	-	-
124	390441.5	2182931.13	-	-
125	390427.96	2182943.51	-	-
126	390394.55	2182965.02	-	-
127	390360.07	2182982.74	-	-
128	390311.06	2182792.49	-	-
129	390249.42	2182562.47	-	-
130	390158.83	2182204.86	-	-
131	390128.77	2182213.57	-	-
132	390013.78	2182254.59	-	-
133	389914.3	2182274.51	-	-
134	389728.28	2182321.07	-	-
135	389550.75	2182374.82	-	-
136	389440.76	2182429.01	-	-
137	388969.91	2182607.76	-	-
138	388937.02	2182529.84	-	-
139	388787.73	2182575.09	-	-
140	388779.1	2182547.68	-	-



ДОКУМЕНТ ПОДПИСАН
ЭЛЕКТРОННОЙ ПОДПИСЬЮ

Сертификат: 00ВВ056В7401СВ38D2В3576АСDC8425108

Владелец: ФЕДЕРАЛЬНАЯ СЛУЖБА ГОСУДАРСТВЕННОЙ

РЕГИСТРАЦИИ, КАДАСТРА И КАРТОГРАФИИ

Действителен: с 27.06.2023 по 19.09.2024

полное наименование должности

инициалы, фамилия

Земельный участок

вид объекта недвижимости

Лист № 399 раздела 4.2

Всего листов раздела 4.2: 1403

Всего разделов: 6

Всего листов выписки: 2072

11.06.2024г. № КУВИ-001/2024-157716606

Кадастровый номер:

47:23:0000000:79

1	2	3	4	5
141	388759.44	2182487.01	-	-
142	388742.3	2182434.03	-	-
143	388697.53	2182323.68	-	-
144	388694.61	2182308.62	-	-
145	388684.66	2182181.26	-	-
146	388681.97	2182114.62	-	-
147	388701.32	2182044.79	-	-
148	388753.23	2181859.43	-	-
149	388763.6	2181850.55	-	-
150	389082.79	2181801.84	-	-
151	389105.27	2181768	-	-
152	389113.72	2181571.39	-	-
153	389202.51	2181580.02	-	-
154	389174.68	2181562.68	-	-
155	389151.1	2181546.66	-	-
156	389277.9	2181562.2	-	-
157	389248.8	2181583.98	-	-
158	389332.01	2181593.83	-	-
159	389337.21	2181567.46	-	-
160	389357.48	2181570.18	-	-
161	389395.77	2181373.75	-	-
162	389381.17	2181225.38	-	-
163	389403.41	2181069.23	-	-
164	389242.41	2181063.74	-	-
165	389150.51	2181060.09	-	-
166	389157.73	2180925.99	-	-
167	389172.51	2180855.51	-	-
168	389179.59	2180818.61	-	-
169	389207.34	2180686.24	-	-



ДОКУМЕНТ ПОДПИСАН
ЭЛЕКТРОННОЙ ПОДПИСЬЮ

Сертификат: 00ВВ056В7401СВ38Д2В3576АСДС8425108

Владелец: ФЕДЕРАЛЬНАЯ СЛУЖБА ГОСУДАРСТВЕННОЙ

РЕГИСТРАЦИИ, КАДАСТРА И КАРТОГРАФИИ

Действителен: с 27.06.2023 по 19.09.2024

полное наименование должности

инициалы, фамилия

Земельный участок

вид объекта недвижимости

Лист № 400 раздела 4.2

Всего листов раздела 4.2: 1403

Всего разделов: 6

Всего листов выписки: 2072

11.06.2024г. № КУВИ-001/2024-157716606

Кадастровый номер:

47:23:0000000:79

1	2	3	4	5
170	389232.95	2180553.15	-	-
171	389237.55	2180487	-	-
172	389385.24	2180499.47	-	-
173	389419.91	2180544.32	-	-
174	389440.57	2180569.98	-	-
175	389580.17	2180657.78	-	-
176	389751.78	2180763.78	-	-
177	390104.3	2180553.14	-	-
178	390153.88	2180529.43	-	-
179	390156.19	2180491.75	-	-
180	390170.95	2180026.13	-	-
181	390175.83	2179921.95	-	-
182	390176.84	2179904.79	-	-
183	390026.86	2179893.32	-	-
184	389953.41	2179891.94	-	-
185	389826.89	2179909.55	-	-
186	389758.71	2179913.74	-	-
187	389734.79	2179868.38	-	-
188	389725.16	2179850.49	-	-
189	389344.76	2179829.21	-	-
190	389333.72	2179762.1	-	-
191	389320.79	2179692.93	-	-
1	389316.54	2179660.47	-	-
1	390969.16	2182010.97	-	-
2	390946.31	2182008.34	-	-
3	390934.66	2181993.04	-	-
4	390923.23	2181916.46	-	-
5	390923.83	2181892.98	-	-
6	390930.99	2181888.49	-	-



ДОКУМЕНТ ПОДПИСАН
ЭЛЕКТРОННОЙ ПОДПИСЬЮ

Сертификат: 00ВВ056В7401СВ38Д2В3576АСДС8425108

Владелец: ФЕДЕРАЛЬНАЯ СЛУЖБА ГОСУДАРСТВЕННОЙ

РЕГИСТРАЦИИ, КАДАСТРА И КАРТОГРАФИИ

Действителен: с 27.06.2023 по 19.09.2024

полное наименование должности

инициалы, фамилия

Земельный участок

вид объекта недвижимости

Лист № 401 раздела 4.2

Всего листов раздела 4.2: 1403

Всего разделов: 6

Всего листов выписки: 2072

11.06.2024г. № КУВИ-001/2024-157716606

Кадастровый номер:

47:23:0000000:79

1	2	3	4	5
7	390942.42	2181888.49	-	-
8	390952.64	2181890.34	-	-
9	390955.08	2181897.27	-	-
10	390952.02	2181915.23	-	-
11	390958.95	2181932.39	-	-
12	390967.95	2181945.24	-	-
13	390978.15	2181975.87	-	-
14	390979.97	2181989.96	-	-
15	390979.98	2182000.16	-	-
1	390969.16	2182010.97	-	-
1	391750.36	2180411	-	-
2	391726.98	2180403.44	-	-
3	391550.38	2180336.05	-	-
4	391474.75	2180329.75	-	-
5	391478.46	2180087.02	-	-
6	391363.05	2180046.76	-	-
7	391333.37	2180113.23	-	-
8	391308.22	2180169.51	-	-
9	391028.16	2180073.93	-	-
10	391123.72	2179806.93	-	-
11	391180.97	2179651.34	-	-
12	391242.19	2179658.72	-	-
13	391260.16	2179627.61	-	-
14	391382.63	2179679.33	-	-
15	391412.97	2179631.61	-	-
16	391631.16	2179709.7	-	-
17	391543.52	2179952.37	-	-
18	391759.56	2180041.43	-	-
19	391853.14	2180066.46	-	-



ДОКУМЕНТ ПОДПИСАН
ЭЛЕКТРОННОЙ ПОДПИСЬЮ

Сертификат: 00ВВ056В7401СВ38Д2В3576АСДС8425108

Владелец: ФЕДЕРАЛЬНАЯ СЛУЖБА ГОСУДАРСТВЕННОЙ

РЕГИСТРАЦИИ, КАДАСТРА И КАРТОГРАФИИ

Действителен: с 27.06.2023 по 19.09.2024

полное наименование должности

инициалы, фамилия

Земельный участок				
вид объекта недвижимости				
Лист № 402 раздела 4.2		Всего листов раздела 4.2: 1403		Всего разделов: 6
11.06.2024г. № КУВИ-001/2024-157716606				
Кадастровый номер:			47:23:0000000:79	
1	2	3	4	5
20	391785.02	2180214.33	-	-
21	391783.85	2180317.15	-	-
22	391797.3	2180372.06	-	-
1	391750.36	2180411	-	-

полное наименование должности		ДОКУМЕНТ ПОДПИСАН	инициалы, фамилия
		ЭЛЕКТРОННОЙ ПОДПИСЬЮ	
	Сертификат: 00ВВ056В7401СВ38D2В3576АСDС8425108 Владелец: ФЕДЕРАЛЬНАЯ СЛУЖБА ГОСУДАРСТВЕННОЙ РЕГИСТРАЦИИ, КАДАСТРА И КАРТОГРАФИИ Действителен: с 27.06.2023 по 19.09.2024		

Земельный участок

вид объекта недвижимости

Лист № 403 раздела 4.2

Всего листов раздела 4.2: 1403

Всего разделов: 6

Всего листов выписки: 2072

11.06.2024г. № КУВИ-001/2024-157716606

Кадастровый номер:

47:23:0000000:79

Сведения о характерных точках границы части (частей) земельного участка

Учетный номер части: 47:23:0000000:79/506

Система координат МСК 47 зона 2

Номер точки	Координаты, м		Описание закрепления на местности	Средняя квадратичная погрешность определения координат характерных точек границ земельного участка, м
	X	Y		
1	2	3	4	5
1	391153.42	2186886.83	-	5
2	391057.26	2186969.99	-	5
3	391061.95	2187013.04	-	5
4	391071.82	2187130.06	-	5
5	391015.4	2187319.35	-	5
6	390969.37	2187311.45	-	5
7	390863.7	2187266.14	-	5
8	390727.83	2187221.94	-	5
9	390721.88	2187231	-	5
10	390721.89	2187231.3	-	5
11	390616.02	2187397.85	-	5
12	390530.08	2187399.9	-	5
13	390496.25	2187581.81	-	5
14	390344.55	2187618.36	-	5
15	390334.67	2187525.79	-	5
16	390291	2187499.8	-	5
17	390310.23	2187434.81	-	5
18	390284.86	2187419.84	-	5
19	390216.23	2187390.72	-	5
20	390134.77	2187615.77	-	5
21	390104.63	2187693.84	-	5
22	390102.82	2187724.5	-	5
23	390093.65	2187750.49	-	5
24	390081.01	2187809.32	-	5



ДОКУМЕНТ ПОДПИСАН
ЭЛЕКТРОННОЙ ПОДПИСЬЮ

Сертификат: 00ВВ056В7401СВ38D2В3576АСDС8425108

Владелец: ФЕДЕРАЛЬНАЯ СЛУЖБА ГОСУДАРСТВЕННОЙ

РЕГИСТРАЦИИ, КАДАСТРА И КАРТОГРАФИИ

Действителен: с 27.06.2023 по 19.09.2024

полное наименование должности

инициалы, фамилия

Земельный участок

вид объекта недвижимости

Лист № 404 раздела 4.2

Всего листов раздела 4.2: 1403

Всего разделов: 6

Всего листов выписки: 2072

11.06.2024г. № КУВИ-001/2024-157716606

Кадастровый номер:

47:23:0000000:79

1	2	3	4	5
25	390066.78	2187845.81	-	5
26	390052.33	2187887.96	-	5
27	390042.4	2187891.75	-	5
28	389812.64	2187919.64	-	5
29	389742.21	2187635.92	-	5
30	389713.69	2187484.59	-	5
31	389699.64	2187374.04	-	5
32	389702.35	2187250.77	-	5
33	389732.63	2187170.11	-	5
34	389783.22	2187119.53	-	5
35	389752.59	2187023.86	-	5
36	389699.45	2186759.39	-	5
37	389656.93	2186716.88	-	5
38	389656.15	2186504.98	-	5
39	389795.47	2186494.25	-	5
40	389873.05	2186424.4	-	5
41	389842.18	2186302.68	-	5
42	389848.29	2186149.31	-	5
43	389894.38	2186124.99	-	5
44	389964.6	2186088.04	-	5
46	390020.02	2186049.99	-	5
45	389967.55	2186086.01	-	5
47	390162.01	2186058	-	5
48	390220.06	2186070.37	-	5
49	390284.42	2186089.76	-	5
50	390313.09	2186097.16	-	5
51	390332.44	2186129.55	-	5
52	390390	2186241	-	5
53	390582	2186204.01	-	5



ДОКУМЕНТ ПОДПИСАН
ЭЛЕКТРОННОЙ ПОДПИСЬЮ

Сертификат: 00ВВ056В7401СВ38D2В3576АСDС8425108

Владелец: ФЕДЕРАЛЬНАЯ СЛУЖБА ГОСУДАРСТВЕННОЙ

РЕГИСТРАЦИИ, КАДАСТРА И КАРТОГРАФИИ

Действителен: с 27.06.2023 по 19.09.2024

полное наименование должности

инициалы, фамилия

Земельный участок				
вид объекта недвижимости				
Лист № 405 раздела 4.2		Всего листов раздела 4.2: 1403		Всего разделов: 6
Всего листов выписки: 2072				
11.06.2024г. № КУВИ-001/2024-157716606				
Кадастровый номер:			47:23:0000000:79	
1	2	3	4	5
54	390625.63	2186262.47	-	5
55	390625.8	2186274.7	-	5
56	390626.41	2186319.82	-	5
57	390686.81	2186429.71	-	5
58	390733.55	2186514.53	-	5
59	390747	2186538.99	-	5
60	390781.66	2186562.57	-	5
61	390872.02	2186623.99	-	5
62	390899.74	2186672.35	-	5
63	390944.06	2186749.62	-	5
64	390985.81	2186822.36	-	5
65	391019.99	2186882	-	5
66	391061.4	2186857.18	-	5
67	391110.01	2186828	-	5
68	391115.11	2186834.25	-	5
1	391153.42	2186886.83	-	5



ДОКУМЕНТ ПОДПИСАН
ЭЛЕКТРОННОЙ ПОДПИСЬЮ

Сертификат: 00ВВ056В7401СВ38D2В3576АСDС8425108

Владелец: ФЕДЕРАЛЬНАЯ СЛУЖБА ГОСУДАРСТВЕННОЙ
РЕГИСТРАЦИИ, КАДАСТРА И КАРТОГРАФИИ
Действителен: с 27.06.2023 по 19.09.2024

полное наименование должности

инициалы, фамилия

Земельный участок			
вид объекта недвижимости			
Лист № 406 раздела 4.2	Всего листов раздела 4.2: 1403	Всего разделов: 6	Всего листов выписки: 2072

11.06.2024г. № КУВИ-001/2024-157716606

Кадастровый номер: 47:23:0000000:79

Сведения о характерных точках границы части (частей) земельного участка			
Учетный номер части: 47:23:0000000:79/507			
Система координат МСК 47 зона 2			

Номер точки	Координаты, м		Описание закрепления на местности	Средняя квадратичная погрешность определения координат характерных точек границ земельного участка, м
	X	Y		
1	2	3	4	5
1	387998.98	2179746.2	-	5
2	387949.07	2179771.72	-	5
3	387918.2	2179790.57	-	5
4	387875.59	2179814.53	-	5
5	387776.76	2179883.72	-	5
6	387705.22	2179939.11	-	5
7	387598.04	2180015.15	-	5
8	387568.66	2180035.46	-	5
9	387251.82	2180061.37	-	5
10	387349.84	2179609.12	-	5
11	387713.14	2179518.63	-	5
1	387998.98	2179746.2	-	5



ДОКУМЕНТ ПОДПИСАН
ЭЛЕКТРОННОЙ ПОДПИСЬЮ

Сертификат: 00ВВ056В7401СВ38D2В3576АСDC8425108

Владелец: ФЕДЕРАЛЬНАЯ СЛУЖБА ГОСУДАРСТВЕННОЙ

РЕГИСТРАЦИИ, КАДАСТРА И КАРТОГРАФИИ

Действителен: с 27.06.2023 по 19.09.2024

полное наименование должности

инициалы, фамилия

Земельный участок

вид объекта недвижимости

Лист № 407 раздела 4.2

Всего листов раздела 4.2: 1403

Всего разделов: 6

Всего листов выписки: 2072

11.06.2024г. № КУВИ-001/2024-157716606

Кадастровый номер:

47:23:0000000:79

Сведения о характерных точках границы части (частей) земельного участка

Учетный номер части: 47:23:0000000:79/508

Система координат МСК-47, зона 2МСК-48, зона 2

Номер точки	Координаты, м		Описание закрепления на местности	Средняя квадратичная погрешность определения координат характерных точек границ земельного участка, м
	X	Y		
1	2	3	4	5
1	385941.81	2182007.43	-	-
2	385941.78	2182029.15	-	-
3	385914.93	2182020.07	-	-
1	385941.81	2182007.43	-	-
1	386173.38	2181095.66	-	-
2	386179.05	2181104.5	-	-
3	386367.07	2181659.73	-	-
4	386375.78	2181686.84	-	-
5	386367.27	2181694.2	-	-
6	386342.88	2181667.63	-	-
7	386237.15	2181779.64	-	-
8	386193.54	2181739.79	-	-
9	386138.63	2181696.59	-	-
10	386104.31	2181834.7	-	-
11	386052.02	2181869.78	-	-
12	385996.64	2181873.35	-	-
13	385941.93	2181913.63	-	-
14	385941.83	2181990.67	-	-
15	385886.67	2182010.51	-	-
16	385875.34	2182006.68	-	-
17	385870.83	2181997.63	-	-
18	385834.67	2181983.42	-	-
19	385754.23	2182024.66	-	-
20	385675.79	2182026.28	-	-



ДОКУМЕНТ ПОДПИСАН
ЭЛЕКТРОННОЙ ПОДПИСЬЮ

Сертификат: 00ВВ056В7401СВ38Д2В3576АСДС8425108

Владелец: ФЕДЕРАЛЬНАЯ СЛУЖБА ГОСУДАРСТВЕННОЙ

РЕГИСТРАЦИИ, КАДАСТРА И КАРТОГРАФИИ

Действителен: с 27.06.2023 по 19.09.2024

полное наименование должности

инициалы, фамилия

Земельный участок

вид объекта недвижимости

Лист № 408 раздела 4.2

Всего листов раздела 4.2: 1403

Всего разделов: 6

Всего листов выписки: 2072

11.06.2024г. № КУВИ-001/2024-157716606

Кадастровый номер:

47:23:0000000:79

1	2	3	4	5
21	385658.34	2182010.01	-	-
22	385609.59	2181959.72	-	-
23	385558.51	2181887.7	-	-
24	385550.01	2181883.02	-	-
25	385542.53	2181871.44	-	-
26	385389.56	2181794.69	-	-
27	385389.48	2181794.65	-	-
28	385361.35	2181763.58	-	-
29	385338.43	2181784.35	-	-
30	385288.93	2181802.03	-	-
31	385260.06	2181807.68	-	-
32	385226.44	2181888.55	-	-
33	385113.98	2181946.47	-	-
34	385099.01	2181970.51	-	-
35	385098.3	2181970.42	-	-
36	385089.9	2181969.31	-	-
37	385086.96	2181967.92	-	-
38	385011.48	2182094.26	-	-
39	385046.18	2182183.16	-	-
40	385042.92	2182200.27	-	-
41	385053.74	2182214.6	-	-
42	385028.76	2182328.77	-	-
43	385030.27	2182334.15	-	-
44	385025.62	2182355.84	-	-
45	384742.52	2182343.03	-	-
46	384603.86	2182310.53	-	-
47	384324.33	2182177.75	-	-
48	384125.37	2182067.83	-	-
49	383912	2181923.96	-	-



ДОКУМЕНТ ПОДПИСАН
ЭЛЕКТРОННОЙ ПОДПИСЬЮ

Сертификат: 00ВВ056В7401СВ38Д2В3576АСДС8425108

Владелец: ФЕДЕРАЛЬНАЯ СЛУЖБА ГОСУДАРСТВЕННОЙ

РЕГИСТРАЦИИ, КАДАСТРА И КАРТОГРАФИИ

Действителен: с 27.06.2023 по 19.09.2024

полное наименование должности

инициалы, фамилия

Земельный участок

вид объекта недвижимости

Лист № 409 раздела 4.2

Всего листов раздела 4.2: 1403

Всего разделов: 6

Всего листов выписки: 2072

11.06.2024г. № КУВИ-001/2024-157716606

Кадастровый номер:

47:23:0000000:79

1	2	3	4	5
50	383971.54	2181842.69	-	-
51	384176.46	2181574.82	-	-
52	384228.14	2181557.3	-	-
53	384274.27	2181549.9	-	-
54	384331.95	2181554.54	-	-
55	384405.32	2181578.98	-	-
56	384578.31	2181604.81	-	-
57	384628.82	2181499.42	-	-
58	384654.51	2181386.87	-	-
59	384658.33	2181282.67	-	-
60	384735.29	2181139.3	-	-
61	384770.22	2181073.21	-	-
62	384854.16	2180914.34	-	-
63	384882.07	2180848.46	-	-
64	384915.78	2180763.9	-	-
65	385010.75	2180508.05	-	-
66	385092.61	2180542.33	-	-
67	385155.35	2180568.55	-	-
68	385214.91	2180608.23	-	-
69	385571.75	2180858.1	-	-
70	386030.84	2181022.76	-	-
71	386131.4	2181075.69	-	-
72	386142.65	2181094.09	-	-
73	386153.81	2181087.57	-	-
1	386173.38	2181095.66	-	-
1	384948.47	2182149.78	-	-
2	384976.78	2182180.67	-	-
3	384953.99	2182201.57	-	-
4	384925.66	2182170.68	-	-



ДОКУМЕНТ ПОДПИСАН
ЭЛЕКТРОННОЙ ПОДПИСЬЮ

Сертификат: 00ВВ056В7401СВ38D2В3576АСDС8425108

Владелец: ФЕДЕРАЛЬНАЯ СЛУЖБА ГОСУДАРСТВЕННОЙ

РЕГИСТРАЦИИ, КАДАСТРА И КАРТОГРАФИИ

Действителен: с 27.06.2023 по 19.09.2024

полное наименование должности

инициалы, фамилия

Земельный участок				
вид объекта недвижимости				
Лист № 410 раздела 4.2		Всего листов раздела 4.2: 1403		Всего разделов: 6
11.06.2024г. № КУВИ-001/2024-157716606				
Кадастровый номер:			47:23:0000000:79	
1	2	3	4	5
1	384948.47	2182149.78	-	-
1	385758.56	2181391.86	-	-
2	385786.37	2181423.2	-	-
3	385763.28	2181443.75	-	-
4	385735.44	2181412.41	-	-
1	385758.56	2181391.86	-	-

полное наименование должности	 ДОКУМЕНТ ПОДПИСАН ЭЛЕКТРОННОЙ ПОДПИСЬЮ	инициалы, фамилия
	Сертификат: 00ВВ056В7401СВ38D2В3576АСDС8425108 Владелец: ФЕДЕРАЛЬНАЯ СЛУЖБА ГОСУДАРСТВЕННОЙ РЕГИСТРАЦИИ, КАДАСТРА И КАРТОГРАФИИ Действителен: с 27.06.2023 по 19.09.2024	

Земельный участок

вид объекта недвижимости

Лист № 411 раздела 4.2

Всего листов раздела 4.2: 1403

Всего разделов: 6

Всего листов выписки: 2072

11.06.2024г. № КУВИ-001/2024-157716606

Кадастровый номер:

47:23:0000000:79

Сведения о характерных точках границы части (частей) земельного участка

Учетный номер части: 47:23:0000000:79/509

Система координат МСК 47 зона 2

Номер точки	Координаты, м		Описание закрепления на местности	Средняя квадратичная погрешность определения координат характерных точек границ земельного участка, м
	X	Y		
1	2	3	4	5
1	404178.35	2175617.79	-	5
2	404695.95	2176671.46	-	5
3	404581.4	2176682.23	-	5
4	404528.87	2176576.24	-	5
5	404474.96	2176468.93	-	5
6	404391.35	2176302.01	-	5
7	404321.55	2176163.87	-	5
8	404263.09	2176048.83	-	5
9	404194.06	2175913.05	-	5
10	404135.54	2175795.12	-	5
11	404061.04	2175647.5	-	5
12	404038.86	2175603.41	-	5
1	404178.35	2175617.79	-	5



ДОКУМЕНТ ПОДПИСАН
ЭЛЕКТРОННОЙ ПОДПИСЬЮ

Сертификат: 00ВВ056В7401СВ38D2В3576АСDС8425108

Владелец: ФЕДЕРАЛЬНАЯ СЛУЖБА ГОСУДАРСТВЕННОЙ

РЕГИСТРАЦИИ, КАДАСТРА И КАРТОГРАФИИ

Действителен: с 27.06.2023 по 19.09.2024

полное наименование должности

инициалы, фамилия

Земельный участок

вид объекта недвижимости

Лист № 412 раздела 4.2

Всего листов раздела 4.2: 1403

Всего разделов: 6

Всего листов выписки: 2072

11.06.2024г. № КУВИ-001/2024-157716606

Кадастровый номер:

47:23:0000000:79

Сведения о характерных точках границы части (частей) земельного участка

Учетный номер части: 47:23:0000000:79/510

Система координат МСК 47 зона 2

Номер точки	Координаты, м		Описание закрепления на местности	Средняя квадратичная погрешность определения координат характерных точек границ земельного участка, м
	X	Y		
1	2	3	4	5
1	392811.01	2195940.72	-	5
2	392811.82	2195943.07	-	5
3	392814.27	2195942.23	-	5
4	392813.51	2195939.82	-	5
1	392811.01	2195940.72	-	5
1	393395.95	2194669.48	-	5
2	393398.21	2194670.62	-	5
3	393399.4	2194668.48	-	5
4	393397.22	2194667.06	-	5
1	393395.95	2194669.48	-	5
1	392084.38	2195864.94	-	5
2	392091.85	2195957.3	-	5
3	392185.25	2195949.24	-	5
1	392084.38	2195864.94	-	5
4	392177.66	2195857.34	-	5
1	392704.5	2196114.18	-	5
2	393083.12	2196025.5	-	5
3	393062.1	2195910.65	-	5
4	392689.67	2195959.13	-	5
1	392704.5	2196114.18	-	5
1	393423.95	2194287.51	-	5
2	393472.51	2194441.17	-	5
3	393488.84	2194492.78	-	5
4	393527.64	2194596.98	-	5



ДОКУМЕНТ ПОДПИСАН
ЭЛЕКТРОННОЙ ПОДПИСЬЮ

Сертификат: 00ВВ056В7401СВ38D2В3576АСDC8425108

Владелец: ФЕДЕРАЛЬНАЯ СЛУЖБА ГОСУДАРСТВЕННОЙ

РЕГИСТРАЦИИ, КАДАСТРА И КАРТОГРАФИИ

Действителен: с 27.06.2023 по 19.09.2024

полное наименование должности

инициалы, фамилия

Земельный участок

вид объекта недвижимости

Лист № 413 раздела 4.2

Всего листов раздела 4.2: 1403

Всего разделов: 6

Всего листов выписки: 2072

11.06.2024г. № КУВИ-001/2024-157716606

Кадастровый номер:

47:23:0000000:79

1	2	3	4	5
5	393570.23	2194705.28	-	5
6	393579.89	2194727.01	-	5
7	393591.92	2194754	-	5
8	393668.77	2194852.49	-	5
9	393534.42	2194916.16	-	5
10	393623.77	2195128.85	-	5
11	393478.86	2195134.1	-	5
12	393410.93	2195187.24	-	5
13	393247.42	2195302.21	-	5
14	393256.01	2195399.37	-	5
15	393269.05	2195630.71	-	5
16	393303.48	2195966.06	-	5
17	393311.79	2195980.37	-	5
18	393305.4	2195983.97	-	5
19	393297.42	2195988.13	-	5
20	393178.31	2196051.25	-	5
21	393175.97	2196071.86	-	5
22	393180.88	2196177.12	-	5
23	393182.5	2196208.51	-	5
24	393068.03	2196210.76	-	5
25	393006.71	2196171.46	-	5
26	392944.45	2196168.08	-	5
27	392935.17	2196171.84	-	5
28	392908.8	2196184.68	-	5
29	392907.27	2196187.35	-	5
30	392892.65	2196196.74	-	5
31	392873.78	2196223.82	-	5
32	392864.13	2196255.24	-	5
33	392861.17	2196261.87	-	5



ДОКУМЕНТ ПОДПИСАН
ЭЛЕКТРОННОЙ ПОДПИСЬЮ

Сертификат: 00ВВ056В7401СВ38D2В3576АСDС8425108

Владелец: ФЕДЕРАЛЬНАЯ СЛУЖБА ГОСУДАРСТВЕННОЙ

РЕГИСТРАЦИИ, КАДАСТРА И КАРТОГРАФИИ

Действителен: с 27.06.2023 по 19.09.2024

полное наименование должности

инициалы, фамилия

Земельный участок

вид объекта недвижимости

Лист № 414 раздела 4.2

Всего листов раздела 4.2: 1403

Всего разделов: 6

Всего листов выписки: 2072

11.06.2024г. № КУВИ-001/2024-157716606

Кадастровый номер:

47:23:0000000:79

1	2	3	4	5
34	392855.16	2196270.1	-	5
35	392845.85	2196277.37	-	5
36	392834.86	2196289.37	-	5
37	392831.31	2196295	-	5
38	392826.19	2196303.79	-	5
39	392782.61	2196349.29	-	5
40	392768.11	2196364.38	-	5
41	392760.9	2196389.29	-	5
42	392676.29	2196430.76	-	5
43	392562.94	2196149.86	-	5
44	392062.58	2196270.39	-	5
45	392048.95	2196000.96	-	5
46	392047.24	2195983.37	-	5
47	392038.26	2195891.17	-	5
48	392034.58	2195853.34	-	5
49	391992.6	2195211.36	-	5
50	391572.01	2195237.58	-	5
51	391248.27	2194717.88	-	5
52	391495.05	2194586.29	-	5
53	391495.03	2194503.01	-	5
54	391340.44	2194446.94	-	5
55	391334.5	2194425.77	-	5
56	391321.94	2194382.17	-	5
57	391546.22	2194158.96	-	5
58	391975.31	2194824.58	-	5
59	392220.63	2194621.1	-	5
60	391958.25	2193950.86	-	5
61	392640.98	2193886.99	-	5
62	392607.56	2194054.68	-	5



ДОКУМЕНТ ПОДПИСАН
ЭЛЕКТРОННОЙ ПОДПИСЬЮ

Сертификат: 00ВВ056В7401СВ38D2В3576АСDС8425108

Владелец: ФЕДЕРАЛЬНАЯ СЛУЖБА ГОСУДАРСТВЕННОЙ

РЕГИСТРАЦИИ, КАДАСТРА И КАРТОГРАФИИ

Действителен: с 27.06.2023 по 19.09.2024

полное наименование должности

инициалы, фамилия

Земельный участок

вид объекта недвижимости

Лист № 415 раздела 4.2

Всего листов раздела 4.2: 1403

Всего разделов: 6

Всего листов выписки: 2072

11.06.2024г. № КУВИ-001/2024-157716606

Кадастровый номер:

47:23:0000000:79

1	2	3	4	5
63	392757.43	2194071.33	-	5
64	392749.98	2194363.81	-	5
65	392466.27	2194434.38	-	5
66	392336.82	2194482.06	-	5
67	392453.24	2194656.05	-	5
68	392593.27	2194605.1	-	5
69	393067.5	2194435.58	-	5
70	393183.72	2194393.66	-	5
71	393424.99	2194305.57	-	5
1	393423.95	2194287.51	-	5



ДОКУМЕНТ ПОДПИСАН
ЭЛЕКТРОННОЙ ПОДПИСЬЮ

Сертификат: 00ВВ056В7401СВ38D2В3576АСDС8425108

Владелец: ФЕДЕРАЛЬНАЯ СЛУЖБА ГОСУДАРСТВЕННОЙ

РЕГИСТРАЦИИ, КАДАСТРА И КАРТОГРАФИИ

Действителен: с 27.06.2023 по 19.09.2024

полное наименование должности

инициалы, фамилия

Земельный участок

вид объекта недвижимости

Лист № 416 раздела 4.2

Всего листов раздела 4.2: 1403

Всего разделов: 6

Всего листов выписки: 2072

11.06.2024г. № КУВИ-001/2024-157716606

Кадастровый номер:

47:23:0000000:79

Сведения о характерных точках границы части (частей) земельного участка

Учетный номер части: 47:23:0000000:79/511

Система координат МСК 47 зона 2

Номер точки	Координаты, м		Описание закрепления на местности	Средняя квадратичная погрешность определения координат характерных точек границ земельного участка, м
	X	Y		
1	2	3	4	5
1	388240.28	2194914.61	-	5
2	388506.72	2195350.37	-	5
3	388163	2195608.62	-	5
4	388296.87	2195866.99	-	5
5	388235.71	2195881.2	-	5
6	387838.19	2196035.16	-	5
7	387837.69	2196032.96	-	5
8	387838	2196013.62	-	5
9	387736.67	2196051.85	-	5
10	387651.97	2196078.29	-	5
11	387655.73	2196099.24	-	5
12	387626.78	2196109.49	-	5
13	387632.56	2196147.72	-	5
14	387603.78	2196163.07	-	5
15	387566.73	2196182.25	-	5
16	387555.17	2196188.22	-	5
17	387666.8	2196385.61	-	5
18	387624.56	2196410.92	-	5
19	387636.11	2196432.11	-	5
20	387670.79	2196411.55	-	5
21	387676.92	2196451.71	-	5
22	387653.64	2196464.26	-	5
23	387656.45	2196469.42	-	5
24	387667.98	2196490.59	-	5



ДОКУМЕНТ ПОДПИСАН
ЭЛЕКТРОННОЙ ПОДПИСЬЮ

Сертификат: 00ВВ056В7401СВ38D2В3576АСDC8425108

Владелец: ФЕДЕРАЛЬНАЯ СЛУЖБА ГОСУДАРСТВЕННОЙ

РЕГИСТРАЦИИ, КАДАСТРА И КАРТОГРАФИИ

Действителен: с 27.06.2023 по 19.09.2024

полное наименование должности

инициалы, фамилия

Земельный участок

вид объекта недвижимости

Лист № 417 раздела 4.2

Всего листов раздела 4.2: 1403

Всего разделов: 6

Всего листов выписки: 2072

11.06.2024г. № КУВИ-001/2024-157716606

Кадастровый номер:

47:23:0000000:79

1	2	3	4	5
25	387672.09	2196498.13	-	5
26	387680.41	2196513.35	-	5
27	387688.69	2196528.59	-	5
28	387693.19	2196562.82	-	5
29	387719.39	2196741.6	-	5
30	387600.76	2196732.24	-	5
31	387592.55	2196697.34	-	5
32	387572.01	2196700.31	-	5
33	387552.01	2196703.2	-	5
34	387532.19	2196706.05	-	5
35	387511.13	2196709.09	-	5
36	387485.78	2196712.76	-	5
37	387473.34	2196714.56	-	5
38	387444.31	2196718.77	-	5
39	387414.91	2196723	-	5
40	387385.15	2196727.3	-	5
41	387247.04	2196723.48	-	5
42	387237.54	2196748.63	-	5
43	387227.59	2196795.65	-	5
44	387216.91	2196858.07	-	5
45	387104.81	2196833.03	-	5
46	387103.25	2196840.65	-	5
47	387099.56	2196857.62	-	5
48	387020.18	2196806.73	-	5
49	386862.76	2196710.77	-	5
50	386717.66	2196598.21	-	5
51	386745.29	2196348.47	-	5
52	386751.11	2196249.15	-	5
53	386775.53	2196198.94	-	5



ДОКУМЕНТ ПОДПИСАН
ЭЛЕКТРОННОЙ ПОДПИСЬЮ

Сертификат: 00ВВ056В7401СВ38D2В3576АСDC8425108

Владелец: ФЕДЕРАЛЬНАЯ СЛУЖБА ГОСУДАРСТВЕННОЙ

РЕГИСТРАЦИИ, КАДАСТРА И КАРТОГРАФИИ

Действителен: с 27.06.2023 по 19.09.2024

полное наименование должности

инициалы, фамилия

Земельный участок				
вид объекта недвижимости				
Лист № 418 раздела 4.2		Всего листов раздела 4.2: 1403		Всего разделов: 6
Всего листов выписки: 2072				
11.06.2024г. № КУВИ-001/2024-157716606				
Кадастровый номер:			47:23:0000000:79	
1	2	3	4	5
54	386783.01	2196154.86	-	5
55	386792.94	2196114.74	-	5
56	386804.74	2196110.65	-	5
57	387240.91	2195840.82	-	5
58	387030.65	2195632.05	-	5
59	386963.37	2195594.44	-	5
60	387254.48	2195436.16	-	5
61	387864.54	2195129.38	-	5
1	388240.28	2194914.61	-	5



ДОКУМЕНТ ПОДПИСАН
ЭЛЕКТРОННОЙ ПОДПИСЬЮ

Сертификат: 00ВВ056В7401СВ38D2В3576АСDС8425108

Владелец: ФЕДЕРАЛЬНАЯ СЛУЖБА ГОСУДАРСТВЕННОЙ
РЕГИСТРАЦИИ, КАДАСТРА И КАРТОГРАФИИ
Действителен: с 27.06.2023 по 19.09.2024

полное наименование должности

инициалы, фамилия

Земельный участок

вид объекта недвижимости

Лист № 419 раздела 4.2

Всего листов раздела 4.2: 1403

Всего разделов: 6

Всего листов выписки: 2072

11.06.2024г. № КУВИ-001/2024-157716606

Кадастровый номер:

47:23:0000000:79

Сведения о характерных точках границы части (частей) земельного участка

Учетный номер части: 47:23:0000000:79/512

Система координат МСК 47 зона 2

Номер точки	Координаты, м		Описание закрепления на местности	Средняя квадратичная погрешность определения координат характерных точек границ земельного участка, м
	X	Y		
1	2	3	4	5
1	386738.55	2193401.04	-	5
2	386790.37	2193420.15	-	5
3	386819.5	2193436.34	-	5
5	386837.96	2193460.61	-	5
4	386828.91	2193444.42	-	5
6	386840.87	2193481.98	-	5
7	386829.86	2193547.69	-	5
8	386816.6	2193604.37	-	5
9	386808.49	2193641.6	-	5
10	386805.58	2193678.18	-	5
11	386803.33	2193710.53	-	5
13	386766.1	2193713.47	-	5
12	386800.41	2193731.91	-	5
14	386742.76	2193715.72	-	5
15	386721.4	2193715.72	-	5
16	386709.44	2193711.53	-	5
17	386693.11	2193696.3	-	5
18	386685.42	2193680.51	-	5
19	386681.1	2193670.22	-	5
20	386680.55	2193657.27	-	5
21	386678.52	2193639.18	-	5
22	386673.99	2193630.07	-	5
23	386662.78	2193623.69	-	5
24	386658.23	2193615.03	-	5



ДОКУМЕНТ ПОДПИСАН
ЭЛЕКТРОННОЙ ПОДПИСЬЮ

Сертификат: 00ВВ056В7401СВ38D2В3576АСDC8425108

Владелец: ФЕДЕРАЛЬНАЯ СЛУЖБА ГОСУДАРСТВЕННОЙ

РЕГИСТРАЦИИ, КАДАСТРА И КАРТОГРАФИИ

Действителен: с 27.06.2023 по 19.09.2024

полное наименование должности

инициалы, фамилия

Земельный участок

вид объекта недвижимости

Лист № 420 раздела 4.2

Всего листов раздела 4.2: 1403

Всего разделов: 6

Всего листов выписки: 2072

11.06.2024г. № КУВИ-001/2024-157716606

Кадастровый номер:

47:23:0000000:79

1	2	3	4	5
25	386656.29	2193606.7	-	5
26	386656.28	2193598.52	-	5
27	386653.28	2193589.86	-	5
28	386647.25	2193583.47	-	5
29	386633.4	2193581.88	-	5
30	386619.07	2193581.18	-	5
31	386611.12	2193575.87	-	5
32	386607.76	2193571.78	-	5
33	386599.55	2193558.52	-	5
34	386589.3	2193541.67	-	5
35	386583.28	2193537.44	-	5
37	386568.23	2193539.73	-	5
36	386574.24	2193537.07	-	5
38	386563.78	2193547.69	-	5
39	386557.38	2193562.38	-	5
40	386546.07	2193596.72	-	5
41	386533.74	2193621.17	-	5
42	386511.05	2193639.65	-	5
43	386502.38	2193648.69	-	5
44	386501.73	2193656.93	-	5
45	386504.13	2193666.17	-	5
46	386512.7	2193674.12	-	5
47	386520.63	2193678.51	-	5
48	386528.25	2193690.62	-	5
49	386534.4	2193701.97	-	5
50	386536.17	2193708.77	-	5
51	386534.41	2193713.3	-	5
52	386530.67	2193717.04	-	5
53	386517.25	2193722.99	-	5



ДОКУМЕНТ ПОДПИСАН
ЭЛЕКТРОННОЙ ПОДПИСЬЮ

Сертификат: 00ВВ056В7401СВ38D2В3576АСDС8425108

Владелец: ФЕДЕРАЛЬНАЯ СЛУЖБА ГОСУДАРСТВЕННОЙ

РЕГИСТРАЦИИ, КАДАСТРА И КАРТОГРАФИИ

Действителен: с 27.06.2023 по 19.09.2024

полное наименование должности

инициалы, фамилия

Земельный участок

вид объекта недвижимости

Лист № 421 раздела 4.2

Всего листов раздела 4.2: 1403

Всего разделов: 6

Всего листов выписки: 2072

11.06.2024г. № КУВИ-001/2024-157716606

Кадастровый номер:

47:23:0000000:79

1	2	3	4	5
54	386498.62	2193725.74	-	5
55	386483.11	2193723.64	-	5
56	386468.34	2193717.05	-	5
57	386450.52	2193706.03	-	5
58	386439.84	2193702.61	-	5
59	386428.09	2193700.51	-	5
60	386408.99	2193679.14	-	5
61	386370.45	2193664.9	-	5
62	386341.98	2193655.83	-	5
63	386328.06	2193642.9	-	5
64	386322.87	2193626.7	-	5
65	386322.88	2193609.21	-	5
66	386347.15	2193586.22	-	5
67	386359.47	2193572.95	-	5
68	386359.46	2193560.65	-	5
69	386353.31	2193526.32	-	5
70	386354.91	2193508.36	-	5
71	386399.28	2193441.98	-	5
72	386422.83	2193406.19	-	5
73	386434.26	2193397.82	-	5
74	386456.59	2193396.83	-	5
75	386555.66	2193397.81	-	5
76	386675.11	2193398.79	-	5
1	386738.55	2193401.04	-	5



ДОКУМЕНТ ПОДПИСАН
ЭЛЕКТРОННОЙ ПОДПИСЬЮ

Сертификат: 00ВВ056В7401СВ38D2В3576АСDC8425108

Владелец: ФЕДЕРАЛЬНАЯ СЛУЖБА ГОСУДАРСТВЕННОЙ

РЕГИСТРАЦИИ, КАДАСТРА И КАРТОГРАФИИ

Действителен: с 27.06.2023 по 19.09.2024

полное наименование должности

инициалы, фамилия

Земельный участок

вид объекта недвижимости

Лист № 422 раздела 4.2

Всего листов раздела 4.2: 1403

Всего разделов: 6

Всего листов выписки: 2072

11.06.2024г. № КУВИ-001/2024-157716606

Кадастровый номер:

47:23:0000000:79

Сведения о характерных точках границы части (частей) земельного участка

Учетный номер части: 47:23:0000000:79/513

Система координат МСК 47 зона 2

Номер точки	Координаты, м		Описание закрепления на местности	Средняя квадратичная погрешность определения координат характерных точек границ земельного участка, м
	X	Y		
1	2	3	4	5
1	404675.65	2176694.71	-	-
2	404736.02	2176821.42	-	-
3	404756.67	2176811.96	-	-
4	404827.36	2176958.66	-	-
5	404870.45	2177049.96	-	-
6	404872.32	2177055.77	-	-
7	404874.78	2177063.44	-	-
8	404860.63	2177071.65	-	-
9	404858.68	2177064.88	-	-
10	404839.99	2177083.62	-	-
11	404789.74	2177112.78	-	-
12	404774.47	2177121.43	-	-
13	404778.86	2177116.29	-	-
14	404754.94	2177037.48	-	-
15	404701.34	2176921.53	-	-
16	404639.58	2176797.42	-	-
17	404600.69	2176720.55	-	-
18	404591.6	2176702.6	-	-
1	404675.65	2176694.71	-	-



ДОКУМЕНТ ПОДПИСАН
ЭЛЕКТРОННОЙ ПОДПИСЬЮ

Сертификат: 00ВВ056В7401СВ38D2В3576АСDC8425108

Владелец: ФЕДЕРАЛЬНАЯ СЛУЖБА ГОСУДАРСТВЕННОЙ

РЕГИСТРАЦИИ, КАДАСТРА И КАРТОГРАФИИ

Действителен: с 27.06.2023 по 19.09.2024

полное наименование должности

инициалы, фамилия

Земельный участок

вид объекта недвижимости

Лист № 423 раздела 4.2

Всего листов раздела 4.2: 1403

Всего разделов: 6

Всего листов выписки: 2072

11.06.2024г. № КУВИ-001/2024-157716606

Кадастровый номер:

47:23:0000000:79

Сведения о характерных точках границы части (частей) земельного участка

Учетный номер части: 47:23:0000000:79/514

Система координат МСК 47 зона 2

Номер точки	Координаты, м		Описание закрепления на местности	Средняя квадратичная погрешность определения координат характерных точек границ земельного участка, м
	X	Y		
1	2	3	4	5
1	398715.42	2179918.91	-	5
2	398727.98	2180015.63	-	5
3	398671.37	2180096.37	-	5
4	398649.54	2180459.42	-	5
5	398476.64	2180485.52	-	5
6	398375.24	2180757.26	-	5
7	398372.74	2180763.7	-	5
8	398385.96	2180913.24	-	5
9	398201.8	2181257.42	-	5
10	398528.86	2181313.61	-	5
11	398380.48	2181593.81	-	5
12	398446.62	2181789.96	-	5
13	398188.96	2182014.17	-	5
14	398078.35	2181866.08	-	5
15	397882.8	2181603.15	-	5
16	397695.35	2181395.26	-	5
17	398089.89	2180821.11	-	5
1	398715.42	2179918.91	-	5



ДОКУМЕНТ ПОДПИСАН
ЭЛЕКТРОННОЙ ПОДПИСЬЮ

Сертификат: 00ВВ056В7401СВ38D2В3576АСDC8425108

Владелец: ФЕДЕРАЛЬНАЯ СЛУЖБА ГОСУДАРСТВЕННОЙ

РЕГИСТРАЦИИ, КАДАСТРА И КАРТОГРАФИИ

Действителен: с 27.06.2023 по 19.09.2024

полное наименование должности

инициалы, фамилия

Земельный участок

вид объекта недвижимости

Лист № 424 раздела 4.2

Всего листов раздела 4.2: 1403

Всего разделов: 6

Всего листов выписки: 2072

11.06.2024г. № КУВИ-001/2024-157716606

Кадастровый номер:

47:23:0000000:79

Сведения о характерных точках границы части (частей) земельного участка

Учетный номер части: 47:23:0000000:79/515

Система координат МСК 47 зона 2

Номер точки	Координаты, м		Описание закрепления на местности	Средняя квадратичная погрешность определения координат характерных точек границ земельного участка, м
	X	Y		
1	2	3	4	5
2	396682.28	2182740.35	-	5
1	396668.02	2182597.16	-	5
3	396485.42	2183038.85	-	5
4	396262.73	2183355.06	-	5
5	396154.11	2183514.09	-	5
6	395862.63	2183218.9	-	5
8	396331.32	2183000.4	-	5
9	396263.5	2182901.72	-	5
7	395869.85	2183132.45	-	5
11	396201.58	2182805.71	-	5
10	396232.01	2182863.38	-	5
13	395828.41	2182626.55	-	5
12	395983.86	2182545.05	-	5
14	395591.18	2182027.95	-	5
17	395233.96	2183081.19	-	5
18	395253.82	2183486.05	-	5
15	395181.33	2182179.48	-	5
16	395195.83	2182482.07	-	5
19	395278.7	2183717.23	-	5
20	395299.47	2183810.88	-	5
23	394826.68	2184201.32	-	5
24	394391.72	2184251.51	-	5
21	395351.57	2183831.81	-	5
22	395391.38	2183992.88	-	5



ДОКУМЕНТ ПОДПИСАН
ЭЛЕКТРОННОЙ ПОДПИСЬЮ

Сертификат: 00ВВ056В7401СВ38D2В3576АСDC8425108

Владелец: ФЕДЕРАЛЬНАЯ СЛУЖБА ГОСУДАРСТВЕННОЙ

РЕГИСТРАЦИИ, КАДАСТРА И КАРТОГРАФИИ

Действителен: с 27.06.2023 по 19.09.2024

полное наименование должности

инициалы, фамилия

Земельный участок

вид объекта недвижимости

Лист № 425 раздела 4.2

Всего листов раздела 4.2: 1403

Всего разделов: 6

Всего листов выписки: 2072

11.06.2024г. № КУВИ-001/2024-157716606

Кадастровый номер:

47:23:0000000:79

1	2	3	4	5
25	394502.57	2183784.44	-	5
26	394288.56	2183803.7	-	5
27	393686.89	2183877.92	-	5
28	393498.57	2183904.87	-	5
29	393474.11	2183892.26	-	5
30	393690.83	2183281.94	-	5
31	393516.83	2183276.76	-	5
32	393084.28	2183257.41	-	5
33	393142.62	2182561.93	-	5
34	393167.9	2182311.42	-	5
35	393178.82	2182245.72	-	5
36	393567.67	2182341.6	-	5
37	393478.87	2182788.74	-	5
38	393879.7	2182838.53	-	5
39	393945.91	2182666.52	-	5
40	394022.03	2181968.79	-	5
41	394036.06	2181823.93	-	5
42	394152.07	2181861.55	-	5
43	394185.38	2181875.95	-	5
44	394383.8	2181910.84	-	5
45	394536.06	2181947.01	-	5
46	394790.26	2181888.44	-	5
47	394943.86	2181865.37	-	5
48	395010.8	2181853.65	-	5
49	395164.64	2181772.58	-	5
50	395369.17	2181658.16	-	5
51	395508.08	2181539.67	-	5
52	395764.58	2181779.32	-	5
53	395910.74	2181907.96	-	5



ДОКУМЕНТ ПОДПИСАН
ЭЛЕКТРОННОЙ ПОДПИСЬЮ

Сертификат: 00ВВ056В7401СВ38D2В3576АСDС8425108

Владелец: ФЕДЕРАЛЬНАЯ СЛУЖБА ГОСУДАРСТВЕННОЙ

РЕГИСТРАЦИИ, КАДАСТРА И КАРТОГРАФИИ

Действителен: с 27.06.2023 по 19.09.2024

полное наименование должности

инициалы, фамилия

Земельный участок				
вид объекта недвижимости				
Лист № 426 раздела 4.2		Всего листов раздела 4.2: 1403		Всего разделов: 6
Всего листов выписки: 2072				
11.06.2024г. № КУВИ-001/2024-157716606				
Кадастровый номер:			47:23:0000000:79	
1	2	3	4	5
54	395870.51	2181925	-	5
55	396121.38	2182324	-	5
56	396139.86	2182299.28	-	5
57	396172.06	2182256.33	-	5
58	396250.8	2182193.73	-	5
59	396634.95	2182546.28	-	5
61	396661.7	2182593.29	-	5
60	396639.71	2182579.87	-	5
1	396668.02	2182597.16	-	5



ДОКУМЕНТ ПОДПИСАН
ЭЛЕКТРОННОЙ ПОДПИСЬЮ

Сертификат: 00ВВ056В7401СВ38D2В3576АСDС8425108

Владелец: ФЕДЕРАЛЬНАЯ СЛУЖБА ГОСУДАРСТВЕННОЙ
РЕГИСТРАЦИИ, КАДАСТРА И КАРТОГРАФИИ
Действителен: с 27.06.2023 по 19.09.2024

полное наименование должности

инициалы, фамилия

Земельный участок

вид объекта недвижимости

Лист № 427 раздела 4.2

Всего листов раздела 4.2: 1403

Всего разделов: 6

Всего листов выписки: 2072

11.06.2024г. № КУВИ-001/2024-157716606

Кадастровый номер:

47:23:0000000:79

Сведения о характерных точках границы части (частей) земельного участка

Учетный номер части: 47:23:0000000:79/516

Система координат МСК 47 зона 2

Номер точки	Координаты, м		Описание закрепления на местности	Средняя квадратичная погрешность определения координат характерных точек границ земельного участка, м
	X	Y		
1	2	3	4	5
1	396104.87	2183594.22	-	5
2	396001.23	2183748.02	-	5
3	395823.2	2184013.63	-	5
4	395802.93	2183968.58	-	5
5	395741.63	2183835.08	-	5
6	395958.53	2183743.04	-	5
7	395940.72	2183695.14	-	5
8	396038.07	2183635.29	-	5
1	396104.87	2183594.22	-	5



ДОКУМЕНТ ПОДПИСАН
ЭЛЕКТРОННОЙ ПОДПИСЬЮ

Сертификат: 00ВВ056В7401СВ38D2В3576АСDC8425108

Владелец: ФЕДЕРАЛЬНАЯ СЛУЖБА ГОСУДАРСТВЕННОЙ

РЕГИСТРАЦИИ, КАДАСТРА И КАРТОГРАФИИ

Действителен: с 27.06.2023 по 19.09.2024

полное наименование должности

инициалы, фамилия

Земельный участок

вид объекта недвижимости

Лист № 428 раздела 4.2

Всего листов раздела 4.2: 1403

Всего разделов: 6

Всего листов выписки: 2072

11.06.2024г. № КУВИ-001/2024-157716606

Кадастровый номер:

47:23:0000000:79

Сведения о характерных точках границы части (частей) земельного участка

Учетный номер части: 47:23:0000000:79/517

Система координат МСК 47 зона 2

Номер точки	Координаты, м		Описание закрепления на местности	Средняя квадратичная погрешность определения координат характерных точек границ земельного участка, м
	X	Y		
1	2	3	4	5
1	392107.63	2184689.97	-	-
2	391634.6	2184654.15	-	-
3	391638.46	2184511.72	-	-
4	391922.58	2184509.94	-	-
5	392147.93	2184545.5	-	-
1	392107.63	2184689.97	-	-
1	390765.56	2183109.27	-	-
2	390739.58	2183072.87	-	-
3	390739.93	2183063.1	-	-
4	390765.77	2183059.75	-	-
5	390766.37	2183032.07	-	-
6	390746.48	2183023.57	-	-
7	390749.7	2182980.22	-	-
8	390784.67	2182976.7	-	-
9	390836.13	2182979.24	-	-
10	390874.31	2182982.79	-	-
11	390861.16	2183082.63	-	-
12	390899.67	2183166.37	-	-
13	390892.45	2183201.1	-	-
14	390880.76	2183284.42	-	-
15	390737.81	2183351.39	-	-
16	390683.17	2183323.62	-	-
17	390616.16	2183325.35	-	-
18	390538.6	2183225.02	-	-



ДОКУМЕНТ ПОДПИСАН
ЭЛЕКТРОННОЙ ПОДПИСЬЮ

Сертификат: 00ВВ056В7401СВ38Д2В3576АСДС8425108

Владелец: ФЕДЕРАЛЬНАЯ СЛУЖБА ГОСУДАРСТВЕННОЙ

РЕГИСТРАЦИИ, КАДАСТРА И КАРТОГРАФИИ

Действителен: с 27.06.2023 по 19.09.2024

полное наименование должности

инициалы, фамилия

Земельный участок

вид объекта недвижимости

Лист № 429 раздела 4.2

Всего листов раздела 4.2: 1403

Всего разделов: 6

Всего листов выписки: 2072

11.06.2024г. № КУВИ-001/2024-157716606

Кадастровый номер:

47:23:0000000:79

1	2	3	4	5
19	390531.72	2183144.13	-	-
20	390598.74	2183074.36	-	-
21	390589.64	2183009.72	-	-
22	390702.99	2183029.36	-	-
23	390652.47	2183086.65	-	-
24	390654.9	2183119.19	-	-
25	390682.24	2183145.07	-	-
26	390712.77	2183143.7	-	-
27	390760.72	2183126.19	-	-
1	390765.56	2183109.27	-	-
1	392158.36	2182371.7	-	-
2	392150.65	2182376.5	-	-
3	392168.21	2182403.06	-	-
4	392174.2	2182399.21	-	-
5	392263.38	2182554.23	-	-
6	392298.37	2182650.77	-	-
7	392283.24	2182962.38	-	-
8	392417.35	2183259.96	-	-
9	392366.74	2183261.6	-	-
10	392360.59	2183456.42	-	-
11	392511.66	2183460.5	-	-
12	392530.08	2183497.17	-	-
13	392513.2	2183506.09	-	-
14	392579.04	2183664.93	-	-
15	392607.62	2183659.8	-	-
16	392778.33	2184008.6	-	-
17	392875.56	2183975.16	-	-
18	392858.62	2184299.45	-	-
19	393392.34	2184329.99	-	-



ДОКУМЕНТ ПОДПИСАН
ЭЛЕКТРОННОЙ ПОДПИСЬЮ

Сертификат: 00ВВ056В7401СВ38D2В3576АСDC8425108

Владелец: ФЕДЕРАЛЬНАЯ СЛУЖБА ГОСУДАРСТВЕННОЙ

РЕГИСТРАЦИИ, КАДАСТРА И КАРТОГРАФИИ

Действителен: с 27.06.2023 по 19.09.2024

полное наименование должности

инициалы, фамилия

Земельный участок

вид объекта недвижимости

Лист № 430 раздела 4.2

Всего листов раздела 4.2: 1403

Всего разделов: 6

Всего листов выписки: 2072

11.06.2024г. № КУВИ-001/2024-157716606

Кадастровый номер:

47:23:0000000:79

1	2	3	4	5
20	393344.93	2184628.39	-	-
21	393670.33	2184637.66	-	-
22	393819.47	2184702.84	-	-
23	393789.3	2184899.88	-	-
24	393744.46	2184902.27	-	-
25	393742.78	2184914.36	-	-
26	393724.85	2184915.5	-	-
27	393716.07	2185063.22	-	-
28	393832.85	2185063.13	-	-
29	393957.53	2185061.79	-	-
30	393958.12	2185084.84	-	-
31	393951.22	2185160.27	-	-
32	393969.86	2185192.26	-	-
33	393969.59	2185194.11	-	-
34	393970.87	2185194	-	-
35	393983.3	2185215.34	-	-
36	393962.59	2185235.85	-	-
37	393946.77	2185395.86	-	-
38	394006.94	2185519.29	-	-
39	393991.9	2185561.34	-	-
40	393684.28	2185669.98	-	-
41	393534.28	2185721.93	-	-
42	392930.32	2185938.91	-	-
43	392845.62	2185939.15	-	-
44	392816.6	2185935.33	-	-
45	392827.97	2185911.63	-	-
46	392852.07	2185861.37	-	-
47	392775.34	2185752.58	-	-
48	392829.43	2185564.83	-	-



ДОКУМЕНТ ПОДПИСАН
ЭЛЕКТРОННОЙ ПОДПИСЬЮ

Сертификат: 00ВВ056В7401СВ38D2В3576АСDC8425108

Владелец: ФЕДЕРАЛЬНАЯ СЛУЖБА ГОСУДАРСТВЕННОЙ

РЕГИСТРАЦИИ, КАДАСТРА И КАРТОГРАФИИ

Действителен: с 27.06.2023 по 19.09.2024

полное наименование должности

инициалы, фамилия

Земельный участок

вид объекта недвижимости

Лист № 431 раздела 4.2

Всего листов раздела 4.2: 1403

Всего разделов: 6

Всего листов выписки: 2072

11.06.2024г. № КУВИ-001/2024-157716606

Кадастровый номер:

47:23:0000000:79

1	2	3	4	5
49	392648.32	2185522.25	-	-
50	392641.21	2185413.06	-	-
51	392597.53	2185415.48	-	-
52	392596.84	2185400.73	-	-
53	392585.68	2185377.11	-	-
54	392562.26	2185336.01	-	-
55	392548.73	2185316.07	-	-
56	392545.03	2185306.98	-	-
57	392547.08	2185296.79	-	-
59	392573.85	2185276.41	-	-
58	392552.82	2185285.31	-	-
60	392585.68	2185273.7	-	-
61	392592.06	2185275.11	-	-
62	392600.63	2185281.52	-	-
63	392606.37	2185284.21	-	-
64	392615.8	2185284.97	-	-
65	392625.01	2185282.58	-	-
66	392659.03	2185244.14	-	-
67	392715.27	2185160.09	-	-
68	392731.53	2185141.24	-	-
69	392786.38	2185099.18	-	-
70	392826.54	2185054.87	-	-
72	392836.61	2185016.4	-	-
71	392833.21	2185035.77	-	-
73	392846.28	2184996.06	-	-
74	392852.29	2184971.56	-	-
75	392852.01	2184951.33	-	-
76	392841.75	2184928.25	-	-
77	392806.86	2184898.92	-	-



ДОКУМЕНТ ПОДПИСАН
ЭЛЕКТРОННОЙ ПОДПИСЬЮ

Сертификат: 00ВВ056В7401СВ38D2В3576АСDС8425108

Владелец: ФЕДЕРАЛЬНАЯ СЛУЖБА ГОСУДАРСТВЕННОЙ

РЕГИСТРАЦИИ, КАДАСТРА И КАРТОГРАФИИ

Действителен: с 27.06.2023 по 19.09.2024

полное наименование должности

инициалы, фамилия

Земельный участок

вид объекта недвижимости

Лист № 432 раздела 4.2

Всего листов раздела 4.2: 1403

Всего разделов: 6

Всего листов выписки: 2072

11.06.2024г. № КУВИ-001/2024-157716606

Кадастровый номер:

47:23:0000000:79

1	2	3	4	5
78	392789.85	2184881.87	-	-
80	392734.95	2184862	-	-
79	392765.04	2184867.92	-	-
81	392722.93	2184856.93	-	-
82	392708.09	2184825.68	-	-
83	392695.32	2184806.31	-	-
84	392686.78	2184786.94	-	-
85	392688.71	2184769.89	-	-
86	392703.26	2184748.19	-	-
87	392634.3	2184743.35	-	-
88	392602.4	2184731.85	-	-
89	392575.37	2184732.64	-	-
90	392555.25	2184733.28	-	-
91	392528.67	2184737.71	-	-
92	392450.58	2184757.32	-	-
93	392435.49	2184772.09	-	-
94	392428.09	2184789.25	-	-
95	392422.59	2184794.11	-	-
96	392396.16	2184799.62	-	-
97	392366.88	2184803.73	-	-
98	392348.92	2184812.9	-	-
99	392328.06	2184828.34	-	-
100	392318.47	2184842.78	-	-
101	392318.47	2184865.13	-	-
102	392337.22	2184896.84	-	-
103	392338.44	2184906.29	-	-
104	392337.97	2184917.64	-	-
105	392337.24	2184929.59	-	-
106	392351.69	2184952.16	-	-



ДОКУМЕНТ ПОДПИСАН
ЭЛЕКТРОННОЙ ПОДПИСЬЮ

Сертификат: 00ВВ056В7401СВ38D2В3576АСDС8425108

Владелец: ФЕДЕРАЛЬНАЯ СЛУЖБА ГОСУДАРСТВЕННОЙ

РЕГИСТРАЦИИ, КАДАСТРА И КАРТОГРАФИИ

Действителен: с 27.06.2023 по 19.09.2024

полное наименование должности

инициалы, фамилия

Земельный участок

вид объекта недвижимости

Лист № 433 раздела 4.2

Всего листов раздела 4.2: 1403

Всего разделов: 6

Всего листов выписки: 2072

11.06.2024г. № КУВИ-001/2024-157716606

Кадастровый номер:

47:23:0000000:79

1	2	3	4	5
107	392378.63	2184995.93	-	-
108	392399.9	2185039.44	-	-
109	392409.98	2185082.66	-	-
110	392414.02	2185113.65	-	-
111	392425.2	2185161.01	-	-
112	392431.2	2185204.48	-	-
113	392433.75	2185246.32	-	-
114	392432.87	2185284.19	-	-
115	392422.22	2185298.4	-	-
116	392416.95	2185312.07	-	-
117	392417.48	2185329.17	-	-
118	392422.48	2185352.32	-	-
119	392434.19	2185378.34	-	-
120	392452.38	2185414.73	-	-
121	392191.94	2185408.13	-	-
122	392159.75	2185538.07	-	-
123	391901.39	2185499.19	-	-
124	391894.57	2185574.53	-	-
125	391446.55	2185438.18	-	-
126	391510.33	2185244.44	-	-
127	391442.88	2185189.83	-	-
128	391349.02	2185107.44	-	-
129	391214.67	2184958.01	-	-
130	391207.7	2184946.85	-	-
131	391187.21	2184921.64	-	-
132	391162.2	2184896.75	-	-
133	391146.04	2184878.57	-	-
134	391254.75	2184751.69	-	-
135	391192.56	2184704.14	-	-



ДОКУМЕНТ ПОДПИСАН
ЭЛЕКТРОННОЙ ПОДПИСЬЮ

Сертификат: 00ВВ056В7401СВ38Д2В3576АСДС8425108

Владелец: ФЕДЕРАЛЬНАЯ СЛУЖБА ГОСУДАРСТВЕННОЙ

РЕГИСТРАЦИИ, КАДАСТРА И КАРТОГРАФИИ

Действителен: с 27.06.2023 по 19.09.2024

полное наименование должности

инициалы, фамилия

Земельный участок

вид объекта недвижимости

Лист № 434 раздела 4.2

Всего листов раздела 4.2: 1403

Всего разделов: 6

Всего листов выписки: 2072

11.06.2024г. № КУВИ-001/2024-157716606

Кадастровый номер:

47:23:0000000:79

1	2	3	4	5
136	391087.11	2184626.76	-	-
137	391089.77	2184605.77	-	-
138	391101.88	2184580.08	-	-
139	391107.39	2184559.94	-	-
140	391110.18	2184535.64	-	-
141	391111.33	2184513.57	-	-
142	391114.04	2184494.6	-	-
143	391166.3	2184350.03	-	-
144	391108.7	2184326.9	-	-
145	391008.45	2184463.75	-	-
146	390924.49	2184576.05	-	-
147	390882.62	2184548.39	-	-
148	390833.98	2184512	-	-
149	390795.35	2184531.32	-	-
150	390615.49	2184612.06	-	-
151	390464.34	2184615.68	-	-
152	390222.62	2184366.25	-	-
153	390261.06	2184313.65	-	-
154	390173.16	2184188.32	-	-
155	390153.79	2184062.72	-	-
156	389982.54	2183884.84	-	-
157	389856.2	2183746.54	-	-
158	389841.36	2183729.2	-	-
159	389820.28	2183705.51	-	-
160	389782.22	2183667.17	-	-
161	389994.81	2183534.36	-	-
162	390031.53	2183567.21	-	-
163	390101.91	2183498.19	-	-
164	390167.26	2183446.55	-	-



ДОКУМЕНТ ПОДПИСАН
ЭЛЕКТРОННОЙ ПОДПИСЬЮ

Сертификат: 00ВВ056В7401СВ38D2В3576АСDС8425108

Владелец: ФЕДЕРАЛЬНАЯ СЛУЖБА ГОСУДАРСТВЕННОЙ

РЕГИСТРАЦИИ, КАДАСТРА И КАРТОГРАФИИ

Действителен: с 27.06.2023 по 19.09.2024

полное наименование должности

инициалы, фамилия

Земельный участок

вид объекта недвижимости

Лист № 435 раздела 4.2

Всего листов раздела 4.2: 1403

Всего разделов: 6

Всего листов выписки: 2072

11.06.2024г. № КУВИ-001/2024-157716606

Кадастровый номер:

47:23:0000000:79

1	2	3	4	5
165	390154.84	2183413.31	-	-
166	390093.03	2183305.14	-	-
167	390080.51	2183278.84	-	-
168	390078.56	2183279.83	-	-
169	390075.15	2183273.85	-	-
170	390088.57	2183265.56	-	-
173	390359.68	2183123.15	-	-
171	390082.79	2183253.76	-	-
172	390089.06	2183252.16	-	-
175	390404.34	2182981.33	-	-
174	390360.24	2183006.79	-	-
176	390431.99	2182963.52	-	-
178	390452.52	2182946.79	-	-
177	390439.63	2182958.59	-	-
179	390479.96	2182921.74	-	-
180	390519.41	2182879.58	-	-
181	390560.26	2182835.86	-	-
182	390607.1	2182787.82	-	-
183	390645.59	2182748.37	-	-
184	390681	2182722.68	-	-
185	390766.63	2182697.94	-	-
186	390855.11	2182672.47	-	-
187	390885.19	2182663.81	-	-
188	391019.78	2182625.07	-	-
190	391113.3	2182566.11	-	-
189	391081.57	2182586.07	-	-
191	391183.81	2182514.75	-	-
192	391211.04	2182495.6	-	-
193	391379.94	2182381.52	-	-



ДОКУМЕНТ ПОДПИСАН
ЭЛЕКТРОННОЙ ПОДПИСЬЮ

Сертификат: 00ВВ056В7401СВ38D2В3576АСDC8425108

Владелец: ФЕДЕРАЛЬНАЯ СЛУЖБА ГОСУДАРСТВЕННОЙ

РЕГИСТРАЦИИ, КАДАСТРА И КАРТОГРАФИИ

Действителен: с 27.06.2023 по 19.09.2024

полное наименование должности

инициалы, фамилия

Земельный участок

вид объекта недвижимости

Лист № 436 раздела 4.2

Всего листов раздела 4.2: 1403

Всего разделов: 6

Всего листов выписки: 2072

11.06.2024г. № КУВИ-001/2024-157716606

Кадастровый номер:

47:23:0000000:79

1	2	3	4	5
194	391417.28	2182356.29	-	-
195	391488.39	2182335.79	-	-
196	391517.19	2182330.49	-	-
197	391669.97	2182302.39	-	-
198	391747.91	2182278.1	-	-
199	391881.07	2182215.41	-	-
200	391899.11	2182204.27	-	-
201	391961.17	2182218.99	-	-
202	392054.19	2182241.04	-	-
203	392072.34	2182261.81	-	-
204	392155.73	2182367.12	-	-
1	392158.36	2182371.7	-	-



ДОКУМЕНТ ПОДПИСАН
ЭЛЕКТРОННОЙ ПОДПИСЬЮ

Сертификат: 00ВВ056В7401СВ38D2В3576АСDС8425108

Владелец: ФЕДЕРАЛЬНАЯ СЛУЖБА ГОСУДАРСТВЕННОЙ

РЕГИСТРАЦИИ, КАДАСТРА И КАРТОГРАФИИ

Действителен: с 27.06.2023 по 19.09.2024

полное наименование должности

инициалы, фамилия

Земельный участок

вид объекта недвижимости

Лист № 437 раздела 4.2

Всего листов раздела 4.2: 1403

Всего разделов: 6

Всего листов выписки: 2072

11.06.2024г. № КУВИ-001/2024-157716606

Кадастровый номер:

47:23:0000000:79

Сведения о характерных точках границы части (частей) земельного участка

Учетный номер части: 47:23:0000000:79/518

Система координат МСК-47, зона 2

Номер точки	Координаты, м		Описание закрепления на местности	Средняя квадратичная погрешность определения координат характерных точек границ земельного участка, м
	X	Y		
1	2	3	4	5
1	391135.53	2188236.73	-	-
2	391122.07	2188529.55	-	-
3	391169.81	2188796.52	-	-
4	391182.1	2188844.35	-	-
5	391196.52	2188933.19	-	-
6	391208.57	2189003.39	-	-
7	391269.31	2189172.06	-	-
8	391265.78	2189453.63	-	-
9	391253.92	2189552.14	-	-
10	391032.44	2189582.32	-	-
11	391025.53	2189626.47	-	-
12	391021.15	2189667.63	-	-
13	391019.08	2189712.89	-	-
14	391022.09	2189766.94	-	-
15	391024.33	2189796.18	-	-
16	391031.43	2189832.46	-	-
17	390944.46	2189853.55	-	-
18	390887.57	2189947.77	-	-
19	390868.47	2189998.96	-	-
20	390829.57	2190103.48	-	-
21	390976.3	2190220.31	-	-
22	390960.37	2190464.86	-	-
23	390939.15	2190847.97	-	-
24	390873.34	2190682.65	-	-



ДОКУМЕНТ ПОДПИСАН
ЭЛЕКТРОННОЙ ПОДПИСЬЮ

Сертификат: 00ВВ056В7401СВ38D2В3576АСDС8425108

Владелец: ФЕДЕРАЛЬНАЯ СЛУЖБА ГОСУДАРСТВЕННОЙ

РЕГИСТРАЦИИ, КАДАСТРА И КАРТОГРАФИИ

Действителен: с 27.06.2023 по 19.09.2024

полное наименование должности

инициалы, фамилия

Земельный участок

вид объекта недвижимости

Лист № 438 раздела 4.2

Всего листов раздела 4.2: 1403

Всего разделов: 6

Всего листов выписки: 2072

11.06.2024г. № КУВИ-001/2024-157716606

Кадастровый номер:

47:23:0000000:79

1	2	3	4	5
26	389868.82	2191069.08	-	-
25	389865.65	2191060.12	-	-
27	390115.8	2191722.31	-	-
28	390331.27	2192299.89	-	-
29	390348.55	2192346.79	-	-
30	390711.7	2192207.98	-	-
32	390893.06	2192273.7	-	-
31	390749.77	2192181.52	-	-
33	390961.62	2192318.41	-	-
34	390984.38	2192334.05	-	-
35	391007.73	2192346.49	-	-
36	391054.33	2192357.51	-	-
37	391073.39	2192365.47	-	-
38	391078.3	2192378.72	-	-
39	391080.08	2192405.23	-	-
40	391082.06	2192431.38	-	-
41	390870.98	2192449.36	-	-
42	390871.43	2193065.58	-	-
44	390259.13	2193058.19	-	-
43	390312.18	2193057.95	-	-
45	390230.43	2193057.72	-	-
46	390213.6	2193033.27	-	-
47	390196.31	2193004.49	-	-
48	389933.26	2192312.68	-	-
49	389691.18	2191666.93	-	-
50	389717.51	2191658.35	-	-
51	389687.06	2191564.97	-	-
52	389660.48	2191573.6	-	-
53	389469.94	2190992.36	-	-



ДОКУМЕНТ ПОДПИСАН
ЭЛЕКТРОННОЙ ПОДПИСЬЮ

Сертификат: 00ВВ056В7401СВ38D2В3576АСDC8425108

Владелец: ФЕДЕРАЛЬНАЯ СЛУЖБА ГОСУДАРСТВЕННОЙ

РЕГИСТРАЦИИ, КАДАСТРА И КАРТОГРАФИИ

Действителен: с 27.06.2023 по 19.09.2024

полное наименование должности

инициалы, фамилия

Земельный участок

вид объекта недвижимости

Лист № 439 раздела 4.2

Всего листов раздела 4.2: 1403

Всего разделов: 6

Всего листов выписки: 2072

11.06.2024г. № КУВИ-001/2024-157716606

Кадастровый номер:

47:23:0000000:79

1	2	3	4	5
54	389401.58	2190782.36	-	-
55	389400.67	2190779.5	-	-
56	389395.88	2190764.73	-	-
57	389408.53	2190756.99	-	-
58	389552.3	2190714.46	-	-
59	389542.52	2190659.31	-	-
60	389500.7	2190437.32	-	-
61	389476.79	2190340.86	-	-
62	389560.57	2190297.6	-	-
63	389640.39	2190259.53	-	-
64	389667.46	2190249.27	-	-
65	389597.27	2190156.88	-	-
66	389679.07	2190116.73	-	-
68	389506.17	2189922.98	-	-
67	389602.33	2190029.89	-	-
69	389506.17	2189922.95	-	-
70	389436.87	2189842.62	-	-
71	389411.45	2189813.13	-	-
72	389357.73	2189758.62	-	-
73	389365.84	2189737.87	-	-
74	389470.54	2189464.19	-	-
75	389522.93	2189328.71	-	-
76	389533.93	2189302.1	-	-
77	389544.93	2189275.52	-	-
78	389566.72	2189235.6	-	-
79	389634.52	2189067.62	-	-
80	389644.9	2189071.8	-	-
81	389663.43	2189079.28	-	-
82	389680.71	2189050.69	-	-



ДОКУМЕНТ ПОДПИСАН
ЭЛЕКТРОННОЙ ПОДПИСЬЮ

Сертификат: 00ВВ056В7401СВ38Д2В3576АСДС8425108

Владелец: ФЕДЕРАЛЬНАЯ СЛУЖБА ГОСУДАРСТВЕННОЙ

РЕГИСТРАЦИИ, КАДАСТРА И КАРТОГРАФИИ

Действителен: с 27.06.2023 по 19.09.2024

полное наименование должности

инициалы, фамилия

Земельный участок

вид объекта недвижимости

Лист № 440 раздела 4.2

Всего листов раздела 4.2: 1403

Всего разделов: 6

Всего листов выписки: 2072

11.06.2024г. № КУВИ-001/2024-157716606

Кадастровый номер:

47:23:0000000:79

1	2	3	4	5
83	389667.95	2189028.73	-	-
84	389669.29	2189027.97	-	-
85	389698.37	2189029.76	-	-
86	389699.67	2189024.39	-	-
87	389703.54	2189008.29	-	-
88	389774.29	2188967.65	-	-
89	389815.59	2188938.49	-	-
90	389874.55	2188887.17	-	-
91	389894.03	2188879.14	-	-
92	389923.29	2188872.8	-	-
93	389973.86	2188873.57	-	-
94	389931.05	2188788.21	-	-
95	389886.53	2188698.63	-	-
96	389880.24	2188685.15	-	-
97	389985.48	2188560.11	-	-
98	390145.2	2188350.6	-	-
99	390180.85	2188326.25	-	-
100	390223.26	2188310.43	-	-
101	390274.49	2188298.28	-	-
102	390318.82	2188272.26	-	-
103	390398.67	2188215.26	-	-
104	390523.54	2188139.3	-	-
105	390534.78	2188154.52	-	-
106	390632.12	2188163.07	-	-
107	390633.37	2188191.07	-	-
108	390761.79	2188185.64	-	-
109	390943.42	2188276.24	-	-
110	390922.46	2188233.77	-	-
111	390856.78	2188230.47	-	-



ДОКУМЕНТ ПОДПИСАН
ЭЛЕКТРОННОЙ ПОДПИСЬЮ

Сертификат: 00ВВ056В7401СВ38Д2В3576АСDC8425108

Владелец: ФЕДЕРАЛЬНАЯ СЛУЖБА ГОСУДАРСТВЕННОЙ

РЕГИСТРАЦИИ, КАДАСТРА И КАРТОГРАФИИ

Действителен: с 27.06.2023 по 19.09.2024

полное наименование должности

инициалы, фамилия

Земельный участок				
вид объекта недвижимости				
Лист № 441 раздела 4.2		Всего листов раздела 4.2: 1403		Всего разделов: 6
11.06.2024г. № КУВИ-001/2024-157716606				
Кадастровый номер:			47:23:0000000:79	
1	2	3	4	5
113	390826.57	2188180.71	-	-
112	390750.9	2188149.98	-	-
114	390961.78	2188245.55	-	-
1	391135.53	2188236.73	-	-

полное наименование должности		ДОКУМЕНТ ПОДПИСАН	инициалы, фамилия
		ЭЛЕКТРОННОЙ ПОДПИСЬЮ	
	Сертификат: 00ВВ056В7401СВ38D2В3576АСDС8425108 Владелец: ФЕДЕРАЛЬНАЯ СЛУЖБА ГОСУДАРСТВЕННОЙ РЕГИСТРАЦИИ, КАДАСТРА И КАРТОГРАФИИ Действителен: с 27.06.2023 по 19.09.2024		

Земельный участок

вид объекта недвижимости

Лист № 442 раздела 4.2

Всего листов раздела 4.2: 1403

Всего разделов: 6

Всего листов выписки: 2072

11.06.2024г. № КУВИ-001/2024-157716606

Кадастровый номер:

47:23:0000000:79

Сведения о характерных точках границы части (частей) земельного участка

Учетный номер части: 47:23:0000000:79/519

Система координат МСК 47 зона 2

Номер точки	Координаты, м		Описание закрепления на местности	Средняя квадратичная погрешность определения координат характерных точек границ земельного участка, м
	X	Y		
1	2	3	4	5
1	391143.3	2196655.24	-	5
2	391139.77	2196656.21	-	5
4	391144.28	2196658.76	-	5
3	391140.74	2196659.75	-	5
1	391143.3	2196655.24	-	5
1	391231.94	2195639.32	-	5
2	391283.71	2195749.82	-	5
3	391174.89	2195768.92	-	5
4	391189.41	2195978.99	-	5
5	391077.78	2196091.07	-	5
6	390972.88	2196184.15	-	5
7	391111.58	2196293.02	-	5
8	391238.79	2196402.97	-	5
9	391309.65	2196363.18	-	5
10	391494.04	2196250.73	-	5
11	391558.18	2196389.78	-	5
12	391343.65	2196552.01	-	5
13	391266.76	2196610.2	-	5
14	391240.03	2196626.5	-	5
15	391153.88	2196683.64	-	5
16	391095.2	2196599.37	-	5
17	391047.58	2196542.81	-	5
18	390876.31	2196354.77	-	5
19	390724.99	2196180.98	-	5



ДОКУМЕНТ ПОДПИСАН
ЭЛЕКТРОННОЙ ПОДПИСЬЮ

Сертификат: 00ВВ056В7401СВ38D2В3576АСDC8425108

Владелец: ФЕДЕРАЛЬНАЯ СЛУЖБА ГОСУДАРСТВЕННОЙ

РЕГИСТРАЦИИ, КАДАСТРА И КАРТОГРАФИИ

Действителен: с 27.06.2023 по 19.09.2024

полное наименование должности

инициалы, фамилия

Земельный участок

вид объекта недвижимости

Лист № 443 раздела 4.2

Всего листов раздела 4.2: 1403

Всего разделов: 6

Всего листов выписки: 2072

11.06.2024г. № КУВИ-001/2024-157716606

Кадастровый номер:

47:23:0000000:79

1	2	3	4	5
20	390535.48	2195928.08	-	5
21	390797.91	2195645.83	-	5
22	390857.38	2195644.5	-	5
23	391018.48	2195723.56	-	5
24	391076.68	2195637.1	-	5
1	391231.94	2195639.32	-	5



ДОКУМЕНТ ПОДПИСАН
ЭЛЕКТРОННОЙ ПОДПИСЬЮ

Сертификат: 00ВВ056В7401СВ38D2В3576АСDС8425108

Владелец: ФЕДЕРАЛЬНАЯ СЛУЖБА ГОСУДАРСТВЕННОЙ

РЕГИСТРАЦИИ, КАДАСТРА И КАРТОГРАФИИ

Действителен: с 27.06.2023 по 19.09.2024

полное наименование должности

инициалы, фамилия

Земельный участок

вид объекта недвижимости

Лист № 444 раздела 4.2

Всего листов раздела 4.2: 1403

Всего разделов: 6

Всего листов выписки: 2072

11.06.2024г. № КУВИ-001/2024-157716606

Кадастровый номер:

47:23:0000000:79

Сведения о характерных точках границы части (частей) земельного участка

Учетный номер части: 47:23:0000000:79/520

Система координат МСК-47, зона 2

Номер точки	Координаты, м		Описание закрепления на местности	Средняя квадратичная погрешность определения координат характерных точек границ земельного участка, м
	X	Y		
1	2	3	4	5
1	389067.05	2178585.93	-	-
2	389038.69	2178669.22	-	-
3	388973	2178831.87	-	-
4	388957.62	2178841.01	-	-
5	388944.68	2178840.62	-	-
6	388943.01	2178840.31	-	-
7	388945.3	2178835.14	-	-
8	388921.23	2178833.98	-	-
9	388881.17	2178702.2	-	-
10	388842.87	2178757.65	-	-
11	388793.17	2178824.07	-	-
12	388843.57	2178917.77	-	-
13	388858.64	2178947.08	-	-
14	388866.46	2178948.18	-	-
15	388879.79	2179111.84	-	-
16	388861.72	2179235.06	-	-
17	388733.49	2179304.88	-	-
18	388662.29	2179317.86	-	-
19	388628.48	2179324.43	-	-
20	388646.33	2179337.31	-	-
21	388674.6	2179342.6	-	-
22	388693.68	2179346.7	-	-
23	388533.93	2179374.78	-	-
24	388513.7	2179288.31	-	-



ДОКУМЕНТ ПОДПИСАН
ЭЛЕКТРОННОЙ ПОДПИСЬЮ

Сертификат: 00ВВ056В7401СВ38Д2В3576АСДС8425108

Владелец: ФЕДЕРАЛЬНАЯ СЛУЖБА ГОСУДАРСТВЕННОЙ

РЕГИСТРАЦИИ, КАДАСТРА И КАРТОГРАФИИ

Действителен: с 27.06.2023 по 19.09.2024

полное наименование должности

инициалы, фамилия

Земельный участок

вид объекта недвижимости

Лист № 445 раздела 4.2

Всего листов раздела 4.2: 1403

Всего разделов: 6

Всего листов выписки: 2072

11.06.2024г. № КУВИ-001/2024-157716606

Кадастровый номер:

47:23:0000000:79

1	2	3	4	5
25	388384.37	2179291.89	-	-
26	388370.22	2179258.65	-	-
27	388365.08	2179176.25	-	-
28	388367.14	2179081.01	-	-
29	388274.64	2179054.42	-	-
30	388266.21	2179074.02	-	-
31	388259.13	2179100.19	-	-
32	388251.78	2179108.89	-	-
33	388244.17	2179109.7	-	-
34	388230.83	2179106.72	-	-
35	388219.1	2179090.37	-	-
36	388206.08	2179077.83	-	-
37	388195.48	2179074.61	-	-
38	388187.79	2179076.77	-	-
39	388127.94	2178986.58	-	-
40	388132.67	2178905.81	-	-
41	388049.73	2178892.29	-	-
42	388052.29	2178752.18	-	-
43	388436.7	2178157.98	-	-
1	389067.05	2178585.93	-	-



ДОКУМЕНТ ПОДПИСАН
ЭЛЕКТРОННОЙ ПОДПИСЬЮ

Сертификат: 00ВВ056В7401СВ38D2В3576АСDС8425108

Владелец: ФЕДЕРАЛЬНАЯ СЛУЖБА ГОСУДАРСТВЕННОЙ

РЕГИСТРАЦИИ, КАДАСТРА И КАРТОГРАФИИ

Действителен: с 27.06.2023 по 19.09.2024

полное наименование должности

инициалы, фамилия

Земельный участок

вид объекта недвижимости

Лист № 446 раздела 4.2

Всего листов раздела 4.2: 1403

Всего разделов: 6

Всего листов выписки: 2072

11.06.2024г. № КУВИ-001/2024-157716606

Кадастровый номер:

47:23:0000000:79

Сведения о характерных точках границы части (частей) земельного участка

Учетный номер части: 47:23:0000000:79/521

Система координат МСК-47, зона 2

Номер точки	Координаты, м		Описание закрепления на местности	Средняя квадратичная погрешность определения координат характерных точек границ земельного участка, м
	X	Y		
1	2	3	4	5
1	404039.25	2175626.23	-	-
2	404052.18	2175651.95	-	-
3	404126.69	2175799.58	-	-
4	404169.37	2175885.55	-	-
5	404185.22	2175917.48	-	-
6	404252.84	2176050.52	-	-
7	404312.73	2176168.35	-	-
8	404382.5	2176306.47	-	-
9	404466.11	2176473.35	-	-
10	404509.44	2176559.59	-	-
11	404520.01	2176580.65	-	-
12	404570.8	2176683.27	-	-
13	404570.77	2176683.25	-	-
14	404442.61	2176695.25	-	-
15	404440.49	2176669.98	-	-
16	404511.53	2176665.57	-	-
17	404510.11	2176652.62	-	-
18	404383.07	2176652.65	-	-
19	404383.23	2176667.72	-	-
20	404370.29	2176667.81	-	-
21	404369.9	2176681.08	-	-
22	404385.99	2176681.94	-	-
23	404390.79	2176717.28	-	-
24	404417.8	2176719.79	-	-



ДОКУМЕНТ ПОДПИСАН
ЭЛЕКТРОННОЙ ПОДПИСЬЮ

Сертификат: 00ВВ056В7401СВ38D2В3576АСDС8425108

Владелец: ФЕДЕРАЛЬНАЯ СЛУЖБА ГОСУДАРСТВЕННОЙ

РЕГИСТРАЦИИ, КАДАСТРА И КАРТОГРАФИИ

Действителен: с 27.06.2023 по 19.09.2024

полное наименование должности

инициалы, фамилия

Земельный участок

вид объекта недвижимости

Лист № 447 раздела 4.2

Всего листов раздела 4.2: 1403

Всего разделов: 6

Всего листов выписки: 2072

11.06.2024г. № КУВИ-001/2024-157716606

Кадастровый номер:

47:23:0000000:79

1	2	3	4	5
25	404450.28	2176715.86	-	-
26	404580.94	2176703.6	-	-
27	404590.11	2176721.69	-	-
28	404617.24	2176775.24	-	-
29	404630.71	2176801.85	-	-
30	404667.75	2176876.24	-	-
31	404692.43	2176925.83	-	-
32	404745.68	2177041.01	-	-
33	404752.25	2177062.66	-	-
34	404770.7	2177123.54	-	-
35	404762.87	2177127.98	-	-
36	404646.67	2177194.85	-	-
37	404470.23	2177208.96	-	-
38	404468.86	2177209	-	-
39	404468.18	2177206.15	-	-
40	404466.52	2177199.44	-	-
41	404436.9	2177196.68	-	-
42	404360.72	2177196.45	-	-
43	404362.88	2177211.06	-	-
44	404359.46	2177211.13	-	-
45	404358.29	2177233.51	-	-
46	404357.24	2177225.63	-	-
47	404335.52	2177229.56	-	-
48	404308.7	2177237.09	-	-
49	404310.73	2177275.86	-	-
50	404322.92	2177274.5	-	-
51	404326.04	2177278.98	-	-
52	404325.4	2177279.01	-	-
53	404323.6	2177287.38	-	-



ДОКУМЕНТ ПОДПИСАН
ЭЛЕКТРОННОЙ ПОДПИСЬЮ

Сертификат: 00ВВ056В7401СВ38D2В3576АСDC8425108

Владелец: ФЕДЕРАЛЬНАЯ СЛУЖБА ГОСУДАРСТВЕННОЙ

РЕГИСТРАЦИИ, КАДАСТРА И КАРТОГРАФИИ

Действителен: с 27.06.2023 по 19.09.2024

полное наименование должности

инициалы, фамилия

Земельный участок

вид объекта недвижимости

Лист № 448 раздела 4.2

Всего листов раздела 4.2: 1403

Всего разделов: 6

Всего листов выписки: 2072

11.06.2024г. № КУВИ-001/2024-157716606

Кадастровый номер:

47:23:0000000:79

1	2	3	4	5
54	404315.38	2177294.08	-	-
55	404312.93	2177314.85	-	-
56	404313.29	2177324.27	-	-
57	404317.33	2177345.93	-	-
58	404318.86	2177350.27	-	-
59	404352.18	2177350.27	-	-
60	404351.7	2177359.42	-	-
61	404383.53	2177361.78	-	-
62	404382.37	2177476.01	-	-
63	404376.66	2177475.96	-	-
64	404377.14	2177485.04	-	-
65	404286.03	2177491.01	-	-
66	404273.87	2177491.81	-	-
67	404258.43	2177492.82	-	-
68	403862.82	2177519.69	-	-
69	402776.51	2177595.64	-	-
70	401685.57	2177668.92	-	-
71	400880.65	2177723.14	-	-
72	400858.97	2177690.76	-	-
73	400876.87	2177676.92	-	-
74	400930.27	2177659.36	-	-
75	400943.14	2177647.67	-	-
76	400949	2177639.21	-	-
77	400948.99	2177630.11	-	-
78	400912.7	2177598.25	-	-
79	400904.4	2177589.84	-	-
80	400901.69	2177578.56	-	-
81	400901.68	2177563.47	-	-
82	400905.41	2177536.46	-	-



ДОКУМЕНТ ПОДПИСАН
ЭЛЕКТРОННОЙ ПОДПИСЬЮ

Сертификат: 00ВВ056В7401СВ38D2В3576АСDС8425108

Владелец: ФЕДЕРАЛЬНАЯ СЛУЖБА ГОСУДАРСТВЕННОЙ

РЕГИСТРАЦИИ, КАДАСТРА И КАРТОГРАФИИ

Действителен: с 27.06.2023 по 19.09.2024

полное наименование должности

инициалы, фамилия

Земельный участок

вид объекта недвижимости

Лист № 449 раздела 4.2

Всего листов раздела 4.2: 1403

Всего разделов: 6

Всего листов выписки: 2072

11.06.2024г. № КУВИ-001/2024-157716606

Кадастровый номер:

47:23:0000000:79

1	2	3	4	5
83	400911.21	2177523.9	-	-
84	400920.06	2177518.76	-	-
85	400946.39	2177509.79	-	-
86	400971.65	2177494.49	-	-
87	400987.72	2177480.17	-	-
88	401002.82	2177462.36	-	-
89	401009.92	2177447.7	-	-
90	401012.98	2177427.48	-	-
91	401025.33	2177357.54	-	-
92	401024.52	2177342.61	-	-
93	401018.53	2177313.47	-	-
94	401020.46	2177283.63	-	-
95	401040.27	2177251.52	-	-
96	401040.98	2177248.89	-	-
97	401039.8	2177243.77	-	-
98	401016.75	2177222.86	-	-
99	400998.58	2177194.12	-	-
100	400994.19	2177150.8	-	-
101	400996.87	2177117.39	-	-
102	400990.59	2177106.73	-	-
103	400968.58	2177085.37	-	-
104	400960.91	2177074.37	-	-
105	400955.59	2177060.1	-	-
106	400953.75	2177046.1	-	-
107	400957.25	2177029.04	-	-
108	400960.02	2177019.02	-	-
109	400957.25	2177008.48	-	-
110	400943.21	2176990.32	-	-
111	400933.84	2176970.45	-	-



ДОКУМЕНТ ПОДПИСАН
ЭЛЕКТРОННОЙ ПОДПИСЬЮ

Сертификат: 00ВВ056В7401СВ38Д2В3576АСДС8425108

Владелец: ФЕДЕРАЛЬНАЯ СЛУЖБА ГОСУДАРСТВЕННОЙ

РЕГИСТРАЦИИ, КАДАСТРА И КАРТОГРАФИИ

Действителен: с 27.06.2023 по 19.09.2024

полное наименование должности

инициалы, фамилия

Земельный участок

вид объекта недвижимости

Лист № 450 раздела 4.2

Всего листов раздела 4.2: 1403

Всего разделов: 6

Всего листов выписки: 2072

11.06.2024г. № КУВИ-001/2024-157716606

Кадастровый номер:

47:23:0000000:79

1	2	3	4	5
112	400932.51	2176957.57	-	-
113	400933.3	2176927.98	-	-
114	400867.64	2176927.84	-	-
115	400862.91	2176912.08	-	-
116	400868.85	2176825.66	-	-
117	400864.34	2176809.47	-	-
118	400843.61	2176805.65	-	-
119	400808.6	2176800.41	-	-
120	400791.52	2176801.05	-	-
121	400744.55	2176802.81	-	-
122	400711.94	2176818.27	-	-
123	400689.56	2176839.2	-	-
124	400653.18	2176853.22	-	-
125	400625.79	2176854.84	-	-
126	400601.68	2176850.75	-	-
127	400595.67	2176842.26	-	-
128	400593.18	2176830.21	-	-
129	400597.58	2176817.33	-	-
130	400594.84	2176810.47	-	-
131	400579.51	2176802.81	-	-
132	400509.37	2176795.95	-	-
133	400492.95	2176800.07	-	-
134	400475.95	2176812.12	-	-
135	400468.29	2176825	-	-
136	400453.79	2176833.5	-	-
137	400434.88	2176842.26	-	-
138	400424.45	2176859.23	-	-
139	400400.74	2176926.9	-	-
140	400467.27	2176927.04	-	-



ДОКУМЕНТ ПОДПИСАН
ЭЛЕКТРОННОЙ ПОДПИСЬЮ

Сертификат: 00ВВ056В7401СВ38Д2В3576АСДС8425108

Владелец: ФЕДЕРАЛЬНАЯ СЛУЖБА ГОСУДАРСТВЕННОЙ

РЕГИСТРАЦИИ, КАДАСТРА И КАРТОГРАФИИ

Действителен: с 27.06.2023 по 19.09.2024

полное наименование должности

инициалы, фамилия

Земельный участок

вид объекта недвижимости

Лист № 451 раздела 4.2

Всего листов раздела 4.2: 1403

Всего разделов: 6

Всего листов выписки: 2072

11.06.2024г. № КУВИ-001/2024-157716606

Кадастровый номер:

47:23:0000000:79

1	2	3	4	5
141	400399.82	2177024.4	-	-
142	400399	2177043.31	-	-
143	400403.1	2177052.6	-	-
144	400436.51	2177084.39	-	-
145	400456.24	2177110.94	-	-
146	400464.83	2177128.36	-	-
147	400474.55	2177142.27	-	-
148	400490.76	2177154.3	-	-
149	400525.49	2177160.11	-	-
150	400536.13	2177169.23	-	-
151	400545.44	2177179.07	-	-
152	400548.61	2177188.7	-	-
153	400548.09	2177203.63	-	-
154	400538.78	2177225.97	-	-
155	400535.02	2177250.01	-	-
156	400533.08	2177326.19	-	-
157	400536.32	2177355.53	-	-
158	400557.65	2177391.21	-	-
159	400556.62	2177408.27	-	-
160	400547.6	2177435.05	-	-
161	400530.94	2177472.35	-	-
162	399999.41	2177513.38	-	-
163	399873.28	2177436.68	-	-
164	399910.15	2177360.98	-	-
165	399905.12	2177351.96	-	-
166	399860.34	2177270.91	-	-
167	399886.5	2177208.34	-	-
168	399758.24	2177147.76	-	-
169	399870.93	2176925.87	-	-



ДОКУМЕНТ ПОДПИСАН
ЭЛЕКТРОННОЙ ПОДПИСЬЮ

Сертификат: 00ВВ056В7401СВ38D2В3576АСDС8425108

Владелец: ФЕДЕРАЛЬНАЯ СЛУЖБА ГОСУДАРСТВЕННОЙ

РЕГИСТРАЦИИ, КАДАСТРА И КАРТОГРАФИИ

Действителен: с 27.06.2023 по 19.09.2024

полное наименование должности

инициалы, фамилия

Земельный участок

вид объекта недвижимости

Лист № 452 раздела 4.2

Всего листов раздела 4.2: 1403

Всего разделов: 6

Всего листов выписки: 2072

11.06.2024г. № КУВИ-001/2024-157716606

Кадастровый номер:

47:23:0000000:79

1	2	3	4	5
170	400011.31	2176642.2	-	-
171	400037.83	2176445.95	-	-
172	399981.71	2176443.62	-	-
173	400018.25	2176229.74	-	-
174	400798.75	2176369.84	-	-
175	400920.33	2176204.78	-	-
176	401139.95	2175927.28	-	-
177	401275.53	2175750.66	-	-
178	401047.87	2175627.41	-	-
179	401135.8	2175191.46	-	-
180	400416.18	2175095.04	-	-
181	400341.41	2174732.88	-	-
182	400120.65	2174727.14	-	-
183	399854.84	2174725.05	-	-
184	399393.42	2174791.24	-	-
185	399353.95	2174797.28	-	-
186	399516.22	2175150.39	-	-
187	399618.35	2175080.96	-	-
188	399719.74	2175330.54	-	-
189	399562.34	2175500.8	-	-
190	399540.6	2175525.25	-	-
191	399611.97	2175778.67	-	-
192	399497.42	2175814.58	-	-
193	399536.22	2176010.69	-	-
194	399523.05	2176022.63	-	-
195	399386.41	2176051.19	-	-
196	399360.14	2175812.75	-	-
197	399163.4	2175864.87	-	-
198	399146.8	2175797.47	-	-



ДОКУМЕНТ ПОДПИСАН
ЭЛЕКТРОННОЙ ПОДПИСЬЮ

Сертификат: 00ВВ056В7401СВ38D2В3576АСDC8425108

Владелец: ФЕДЕРАЛЬНАЯ СЛУЖБА ГОСУДАРСТВЕННОЙ

РЕГИСТРАЦИИ, КАДАСТРА И КАРТОГРАФИИ

Действителен: с 27.06.2023 по 19.09.2024

полное наименование должности

инициалы, фамилия

Земельный участок

вид объекта недвижимости

Лист № 453 раздела 4.2

Всего листов раздела 4.2: 1403

Всего разделов: 6

Всего листов выписки: 2072

11.06.2024г. № КУВИ-001/2024-157716606

Кадастровый номер:

47:23:0000000:79

1	2	3	4	5
199	398957.75	2175871.41	-	-
200	398926.9	2175882.25	-	-
201	398739.01	2175964.33	-	-
202	398511.76	2176105.37	-	-
203	398288.01	2176315.04	-	-
204	398235.44	2176373.89	-	-
205	398222.36	2176384.66	-	-
206	398198.79	2176486.15	-	-
207	398198.29	2176541.45	-	-
208	398200.22	2176603.84	-	-
209	398245.36	2177089.74	-	-
210	397741.78	2177095.2	-	-
211	397306.07	2177084.39	-	-
212	397303.36	2178059.63	-	-
213	397227.42	2178086.73	-	-
214	397060.94	2177862.22	-	-
215	396921.62	2177666.7	-	-
216	396832.06	2177562.25	-	-
217	396686.38	2177444.93	-	-
218	396547.07	2177348.12	-	-
219	396516.75	2177318.44	-	-
220	396495.14	2177290.97	-	-
221	396460.47	2177237.66	-	-
222	396395.09	2177167.36	-	-
223	396324.59	2177091.89	-	-
224	396286.45	2177038.81	-	-
225	396267.66	2176993.18	-	-
226	396239.92	2176862.59	-	-
227	396205.47	2176749.55	-	-



ДОКУМЕНТ ПОДПИСАН
ЭЛЕКТРОННОЙ ПОДПИСЬЮ

Сертификат: 00ВВ056В7401СВ38Д2В3576АСДС8425108

Владелец: ФЕДЕРАЛЬНАЯ СЛУЖБА ГОСУДАРСТВЕННОЙ

РЕГИСТРАЦИИ, КАДАСТРА И КАРТОГРАФИИ

Действителен: с 27.06.2023 по 19.09.2024

полное наименование должности

инициалы, фамилия

Земельный участок

вид объекта недвижимости

Лист № 454 раздела 4.2

Всего листов раздела 4.2: 1403

Всего разделов: 6

Всего листов выписки: 2072

11.06.2024г. № КУВИ-001/2024-157716606

Кадастровый номер:

47:23:0000000:79

1	2	3	4	5
228	396188.21	2176682.1	-	-
229	396182.37	2176623.26	-	-
230	396186.63	2176554.35	-	-
231	396187.59	2176460.1	-	-
232	396183.67	2176437.3	-	-
233	396176.15	2176393.6	-	-
234	396147.9	2176245.97	-	-
235	396137.57	2176185.05	-	-
236	396080.56	2175990.54	-	-
237	396068.05	2175918.27	-	-
238	396054.64	2175753.31	-	-
239	396050.02	2175656.02	-	-
240	396040.76	2175585.42	-	-
241	396024.98	2175533.96	-	-
242	396001.65	2175487.4	-	-
243	395832.86	2175205.32	-	-
244	395748.31	2175075.03	-	-
245	395625.21	2174839.98	-	-
246	395349	2174299.17	-	-
247	395389.25	2174286.16	-	-
248	395430.33	2174273.99	-	-
249	395468.06	2174262.78	-	-
250	395502.09	2174252.68	-	-
251	395590	2174241.45	-	-
252	395622.39	2174235.87	-	-
253	395667.66	2174228.5	-	-
254	395682.42	2174226.17	-	-
255	395709.56	2174235.29	-	-
256	395741.92	2174239.14	-	-



ДОКУМЕНТ ПОДПИСАН
ЭЛЕКТРОННОЙ ПОДПИСЬЮ

Сертификат: 00ВВ056В7401СВ38D2В3576АСDС8425108

Владелец: ФЕДЕРАЛЬНАЯ СЛУЖБА ГОСУДАРСТВЕННОЙ

РЕГИСТРАЦИИ, КАДАСТРА И КАРТОГРАФИИ

Действителен: с 27.06.2023 по 19.09.2024

полное наименование должности

инициалы, фамилия

Земельный участок

вид объекта недвижимости

Лист № 455 раздела 4.2

Всего листов раздела 4.2: 1403

Всего разделов: 6

Всего листов выписки: 2072

11.06.2024г. № КУВИ-001/2024-157716606

Кадастровый номер:

47:23:0000000:79

1	2	3	4	5
257	395888.41	2174257.27	-	-
258	395939.22	2174260.02	-	-
259	395982.51	2174262.42	-	-
260	396046.95	2174265.92	-	-
261	396184.9	2174267.22	-	-
262	396273.11	2174268.07	-	-
263	396454.92	2174217.32	-	-
264	396557.78	2174188.5	-	-
265	396607.13	2174244.12	-	-
266	396673.29	2174333.75	-	-
267	396749.49	2174471.77	-	-
268	396801.72	2174547.97	-	-
269	396856.96	2174527.69	-	-
270	396987.7	2174479.57	-	-
271	397054.84	2174454.91	-	-
272	397222.28	2174392.59	-	-
273	397332.12	2174389.46	-	-
274	397501.23	2174377.06	-	-
275	397578	2174371.46	-	-
276	397623.64	2174368.05	-	-
277	397663.54	2174373.38	-	-
278	397699.83	2174422.28	-	-
279	397803.65	2174584.54	-	-
280	397956.35	2174700.97	-	-
281	398056.17	2174687.02	-	-
282	398192.02	2174667.99	-	-
283	398301.94	2174652.6	-	-
284	398402.96	2174635.77	-	-
285	399374.58	2174486.29	-	-



ДОКУМЕНТ ПОДПИСАН
ЭЛЕКТРОННОЙ ПОДПИСЬЮ

Сертификат: 00ВВ056В7401СВ38D2В3576АСDC8425108

Владелец: ФЕДЕРАЛЬНАЯ СЛУЖБА ГОСУДАРСТВЕННОЙ

РЕГИСТРАЦИИ, КАДАСТРА И КАРТОГРАФИИ

Действителен: с 27.06.2023 по 19.09.2024

полное наименование должности

инициалы, фамилия

Земельный участок

вид объекта недвижимости

Лист № 456 раздела 4.2

Всего листов раздела 4.2: 1403

Всего разделов: 6

Всего листов выписки: 2072

11.06.2024г. № КУВИ-001/2024-157716606

Кадастровый номер:

47:23:0000000:79

1	2	3	4	5
286	399977.45	2173450.4	-	-
287	400073.81	2173285	-	-
288	399816.89	2172748.66	-	-
289	400985.59	2172607.6	-	-
290	401656.11	2172527.46	-	-
291	401713.74	2172680.07	-	-
292	401873.79	2172711.79	-	-
293	401930.98	2172718.24	-	-
294	402041.55	2172717.1	-	-
295	402272.92	2172725.19	-	-
296	402472.68	2172810.06	-	-
297	402479.26	2172818.75	-	-
298	402495.15	2173006.1	-	-
299	402596.28	2172998.81	-	-
300	402667.35	2173169.72	-	-
301	402388.02	2173273.5	-	-
302	402284.22	2173436.45	-	-
303	402345.18	2173497.44	-	-
304	402539.52	2173855.26	-	-
305	402614.15	2173996.83	-	-
306	402629.95	2174046.32	-	-
307	402634.26	2174087.97	-	-
308	402641.52	2174124.1	-	-
309	402643.93	2174136.08	-	-
310	402644.15	2174148.96	-	-
311	402645.32	2174173.91	-	-
312	402775.23	2174388.73	-	-
313	402787.05	2174399.18	-	-
314	402849.97	2174435.66	-	-



ДОКУМЕНТ ПОДПИСАН
ЭЛЕКТРОННОЙ ПОДПИСЬЮ

Сертификат: 00ВВ056В7401СВ38D2В3576АСDC8425108

Владелец: ФЕДЕРАЛЬНАЯ СЛУЖБА ГОСУДАРСТВЕННОЙ

РЕГИСТРАЦИИ, КАДАСТРА И КАРТОГРАФИИ

Действителен: с 27.06.2023 по 19.09.2024

полное наименование должности

инициалы, фамилия

Земельный участок

вид объекта недвижимости

Лист № 457 раздела 4.2

Всего листов раздела 4.2: 1403

Всего разделов: 6

Всего листов выписки: 2072

11.06.2024г. № КУВИ-001/2024-157716606

Кадастровый номер:

47:23:0000000:79

1	2	3	4	5
315	402904.15	2174474.38	-	-
316	402931.55	2174494.55	-	-
317	403023.89	2174502.69	-	-
318	403030.66	2174504.7	-	-
319	403036.33	2174518.54	-	-
320	403072.75	2174597.76	-	-
321	403096.99	2174648.87	-	-
322	403101.74	2174664.5	-	-
323	403101.73	2174689.13	-	-
324	403076.16	2174899.07	-	-
325	403074.85	2174973.86	-	-
326	403091.52	2175040.8	-	-
327	403104.78	2175099.78	-	-
328	403113.24	2175144.17	-	-
329	403120.78	2175224.51	-	-
330	402863.79	2175154.41	-	-
331	402368.51	2175058.16	-	-
332	402196.84	2175018.75	-	-
333	402142.28	2175940.07	-	-
334	402124.95	2176253.64	-	-
335	402948.04	2176465.3	-	-
336	403342.69	2176018.56	-	-
337	403433.07	2175865.56	-	-
338	403556.1	2175771.74	-	-
339	403623.38	2175744.71	-	-
340	403936.95	2175641.34	-	-
341	404029.46	2175606.76	-	-
1	404039.25	2175626.23	-	-
1	401480.55	2177305.97	-	-



ДОКУМЕНТ ПОДПИСАН
ЭЛЕКТРОННОЙ ПОДПИСЬЮ

Сертификат: 00ВВ056В7401СВ38D2В3576АСDC8425108

Владелец: ФЕДЕРАЛЬНАЯ СЛУЖБА ГОСУДАРСТВЕННОЙ

РЕГИСТРАЦИИ, КАДАСТРА И КАРТОГРАФИИ

Действителен: с 27.06.2023 по 19.09.2024

полное наименование должности

инициалы, фамилия

Земельный участок

вид объекта недвижимости

Лист № 458 раздела 4.2

Всего листов раздела 4.2: 1403

Всего разделов: 6

Всего листов выписки: 2072

11.06.2024г. № КУВИ-001/2024-157716606

Кадастровый номер:

47:23:0000000:79

1	2	3	4	5
2	401324.2	2177241.09	-	-
3	401321.49	2177239.97	-	-
4	401318.65	2177210.6	-	-
5	401310.93	2177131.06	-	-
6	401275.02	2176928.62	-	-
7	401271.98	2176905.98	-	-
8	401169.6	2176684.07	-	-
9	401134.03	2176607	-	-
10	401292.69	2176489.84	-	-
11	401363.07	2176438.01	-	-
12	401649.53	2176313.92	-	-
13	401876.59	2176186.54	-	-
14	402198.04	2176662.44	-	-
15	401671.98	2177038.01	-	-
16	401622.47	2177073	-	-
17	401525.44	2177153.5	-	-
1	401480.55	2177305.97	-	-
1	401186.67	2174168.22	-	-
2	401186.48	2174166.23	-	-
3	401185.66	2174157.49	-	-
4	401184.98	2174157.38	-	-
5	401185.13	2174156.69	-	-
6	401177.37	2174152.85	-	-
7	401175.58	2174151.93	-	-
8	401176.49	2174150.15	-	-
9	401178.26	2174151.06	-	-
10	401185.9	2174154.86	-	-
11	401188.07	2174155.25	-	-
12	401187.67	2174157.54	-	-



ДОКУМЕНТ ПОДПИСАН
ЭЛЕКТРОННОЙ ПОДПИСЬЮ

Сертификат: 00ВВ056В7401СВ38D2В3576АСDС8425108

Владелец: ФЕДЕРАЛЬНАЯ СЛУЖБА ГОСУДАРСТВЕННОЙ

РЕГИСТРАЦИИ, КАДАСТРА И КАРТОГРАФИИ

Действителен: с 27.06.2023 по 19.09.2024

полное наименование должности

инициалы, фамилия

Земельный участок

вид объекта недвижимости

Лист № 459 раздела 4.2

Всего листов раздела 4.2: 1403

Всего разделов: 6

Всего листов выписки: 2072

11.06.2024г. № КУВИ-001/2024-157716606

Кадастровый номер:

47:23:0000000:79

1	2	3	4	5
13	401188.46	2174166.02	-	-
14	401188.65	2174168.03	-	-
1	401186.67	2174168.22	-	-
1	401406.3	2174281.86	-	-
2	401404.34	2174281.38	-	-
3	401404.81	2174279.46	-	-
4	401407.71	2174266.67	-	-
5	401407.46	2174264.7	-	-
6	401410.11	2174264.38	-	-
7	401410.42	2174267.04	-	-
8	401409.67	2174267.13	-	-
9	401406.74	2174279.89	-	-
1	401406.3	2174281.86	-	-
1	404531.49	2176645.05	-	-
2	404530.71	2176640.5	-	-
3	404537.37	2176638.86	-	-
4	404538.27	2176643.32	-	-
1	404531.49	2176645.05	-	-
1	401066.58	2173181.15	-	-
2	401066.28	2173178.5	-	-
3	401068.9	2173178.15	-	-
4	401069.23	2173180.78	-	-
1	401066.58	2173181.15	-	-
1	402041.13	2174202.75	-	-
2	402040.81	2174200.1	-	-
3	402043.44	2174199.78	-	-
4	402043.77	2174202.41	-	-
1	402041.13	2174202.75	-	-
1	401122.84	2173647.03	-	-



ДОКУМЕНТ ПОДПИСАН
ЭЛЕКТРОННОЙ ПОДПИСЬЮ

Сертификат: 00ВВ056В7401СВ38D2В3576АСDC8425108

Владелец: ФЕДЕРАЛЬНАЯ СЛУЖБА ГОСУДАРСТВЕННОЙ

РЕГИСТРАЦИИ, КАДАСТРА И КАРТОГРАФИИ

Действителен: с 27.06.2023 по 19.09.2024

полное наименование должности

инициалы, фамилия

Земельный участок

вид объекта недвижимости

Лист № 460 раздела 4.2

Всего листов раздела 4.2: 1403

Всего разделов: 6

Всего листов выписки: 2072

11.06.2024г. № КУВИ-001/2024-157716606

Кадастровый номер:

47:23:0000000:79

1	2	3	4	5
2	401122.53	2173644.4	-	-
3	401125.17	2173644.08	-	-
4	401125.48	2173646.71	-	-
1	401122.84	2173647.03	-	-
1	401002.75	2172656.54	-	-
2	401001.97	2172654.02	-	-
3	401004.5	2172653.22	-	-
4	401005.28	2172655.76	-	-
1	401002.75	2172656.54	-	-
1	401155.96	2173914.91	-	-
2	401155.63	2173912.28	-	-
3	401158.27	2173911.96	-	-
4	401158.58	2173914.59	-	-
1	401155.96	2173914.91	-	-
1	401096.62	2173428.51	-	-
2	401096.31	2173425.9	-	-
3	401098.95	2173425.56	-	-
4	401099.26	2173428.19	-	-
1	401096.62	2173428.51	-	-
1	401630.39	2174244.58	-	-
2	401630.18	2174241.93	-	-
3	401632.83	2174241.72	-	-
4	401633.01	2174244.37	-	-
1	401630.39	2174244.58	-	-
1	401032.42	2172902.85	-	-
2	401032.09	2172900.22	-	-
3	401034.72	2172899.87	-	-
4	401035.04	2172902.48	-	-
1	401032.42	2172902.85	-	-



ДОКУМЕНТ ПОДПИСАН
ЭЛЕКТРОННОЙ ПОДПИСЬЮ

Сертификат: 00ВВ056В7401СВ38D2В3576АСDC8425108

Владелец: ФЕДЕРАЛЬНАЯ СЛУЖБА ГОСУДАРСТВЕННОЙ

РЕГИСТРАЦИИ, КАДАСТРА И КАРТОГРАФИИ

Действителен: с 27.06.2023 по 19.09.2024

полное наименование должности

инициалы, фамилия

Земельный участок

вид объекта недвижимости

Лист № 461 раздела 4.2

Всего листов раздела 4.2: 1403

Всего разделов: 6

Всего листов выписки: 2072

11.06.2024г. № КУВИ-001/2024-157716606

Кадастровый номер:

47:23:0000000:79

1	2	3	4	5
1	401827.3	2174224.59	-	-
2	401826.98	2174221.98	-	-
3	401829.61	2174221.66	-	-
4	401829.93	2174224.29	-	-
1	401827.3	2174224.59	-	-
1	402249.86	2174181.21	-	-
2	402249.45	2174178.55	-	-
3	402252.08	2174178.26	-	-
4	402252.42	2174180.89	-	-
1	402249.86	2174181.21	-	-
1	402462.3	2174159.69	-	-
2	402461.98	2174157.06	-	-
3	402464.6	2174156.74	-	-
4	402464.93	2174159.34	-	-
1	402462.3	2174159.69	-	-



ДОКУМЕНТ ПОДПИСАН
ЭЛЕКТРОННОЙ ПОДПИСЬЮ

Сертификат: 00ВВ056В7401СВ38D2В3576АСDС8425108

Владелец: ФЕДЕРАЛЬНАЯ СЛУЖБА ГОСУДАРСТВЕННОЙ

РЕГИСТРАЦИИ, КАДАСТРА И КАРТОГРАФИИ

Действителен: с 27.06.2023 по 19.09.2024

полное наименование должности

инициалы, фамилия

Земельный участок

вид объекта недвижимости

Лист № 462 раздела 4.2

Всего листов раздела 4.2: 1403

Всего разделов: 6

Всего листов выписки: 2072

11.06.2024г. № КУВИ-001/2024-157716606

Кадастровый номер:

47:23:0000000:79

Сведения о характерных точках границы части (частей) земельного участка

Учетный номер части: 47:23:0000000:79/522

Система координат МСК 47 зона 2

Номер точки	Координаты, м		Описание закрепления на местности	Средняя квадратичная погрешность определения координат характерных точек границ земельного участка, м
	X	Y		
1	2	3	4	5
1	400765.89	2177093.96	-	5
2	400768.78	2177128.22	-	5
3	400760.5	2177159.61	-	5
4	400742.98	2177175.76	-	5
6	400718.91	2177192.53	-	5
5	400726.02	2177183.67	-	5
7	400703.33	2177212.54	-	5
8	400694.29	2177219.08	-	5
9	400685.23	2177217.93	-	5
10	400676.18	2177205.8	-	5
11	400675.62	2177196.17	-	5
12	400681.57	2177179.43	-	5
13	400690.62	2177157.09	-	5
14	400686.95	2177127.08	-	5
15	400681	2177088.56	-	5
16	400676.75	2177075.28	-	5
17	400680.99	2177063.94	-	5
18	400692.35	2177056.05	-	5
19	400721.23	2177062.57	-	5
20	400738.16	2177066.24	-	5
1	400765.89	2177093.96	-	5



ДОКУМЕНТ ПОДПИСАН
ЭЛЕКТРОННОЙ ПОДПИСЬЮ

Сертификат: 00ВВ056В7401СВ38D2В3576АСDС8425108

Владелец: ФЕДЕРАЛЬНАЯ СЛУЖБА ГОСУДАРСТВЕННОЙ

РЕГИСТРАЦИИ, КАДАСТРА И КАРТОГРАФИИ

Действителен: с 27.06.2023 по 19.09.2024

полное наименование должности

инициалы, фамилия

Земельный участок

вид объекта недвижимости

Лист № 463 раздела 4.2

Всего листов раздела 4.2: 1403

Всего разделов: 6

Всего листов выписки: 2072

11.06.2024г. № КУВИ-001/2024-157716606

Кадастровый номер:

47:23:0000000:79

Сведения о характерных точках границы части (частей) земельного участка

Учетный номер части: 47:23:0000000:79/523

Система координат МСК 47 зона 2

Номер точки	Координаты, м		Описание закрепления на местности	Средняя квадратичная погрешность определения координат характерных точек границ земельного участка, м
	X	Y		
1	2	3	4	5
1	393703.27	2185864.74	-	5
2	393672.1	2185994.15	-	5
4	393653.8	2186188.62	-	5
3	393658.89	2186064.65	-	5
5	393651.78	2186240.26	-	5
6	393800.27	2186481.45	-	5
7	393781.96	2186566.72	-	5
8	393673.18	2187133.84	-	5
9	393473.11	2186844.62	-	5
10	393165.51	2186386.07	-	5
15	392823.41	2185987.55	-	5
14	392915.1	2186066.52	-	5
12	393056.44	2186210.09	-	5
13	392993.6	2186118.21	-	5
11	393077.78	2186239.92	-	5
16	392803.38	2185964.25	-	5
18	392844.36	2185957.42	-	5
17	392808.06	2185954.03	-	5
19	392934.23	2185956.58	-	5
20	393063.12	2185912.52	-	5
21	393544.41	2185738.17	-	5
22	393544.93	2185739.51	-	5
23	393547.58	2185744.12	-	5
24	393563.02	2185759.48	-	5



ДОКУМЕНТ ПОДПИСАН
ЭЛЕКТРОННОЙ ПОДПИСЬЮ

Сертификат: 00ВВ056В7401СВ38D2В3576АСDC8425108

Владелец: ФЕДЕРАЛЬНАЯ СЛУЖБА ГОСУДАРСТВЕННОЙ

РЕГИСТРАЦИИ, КАДАСТРА И КАРТОГРАФИИ

Действителен: с 27.06.2023 по 19.09.2024

полное наименование должности

инициалы, фамилия

Земельный участок				
вид объекта недвижимости				
Лист № 464 раздела 4.2		Всего листов раздела 4.2: 1403		Всего разделов: 6
11.06.2024г. № КУВИ-001/2024-157716606				
Кадастровый номер:			47:23:0000000:79	
1	2	3	4	5
25	393565.82	2185762.28	-	5
1	393703.27	2185864.74	-	5

полное наименование должности	 ДОКУМЕНТ ПОДПИСАН ЭЛЕКТРОННОЙ ПОДПИСЬЮ	инициалы, фамилия
	Сертификат: 00ВВ056В7401СВ38D2В3576АСDС8425108 Владелец: ФЕДЕРАЛЬНАЯ СЛУЖБА ГОСУДАРСТВЕННОЙ РЕГИСТРАЦИИ, КАДАСТРА И КАРТОГРАФИИ Действителен: с 27.06.2023 по 19.09.2024	

Земельный участок

вид объекта недвижимости

Лист № 465 раздела 4.2

Всего листов раздела 4.2: 1403

Всего разделов: 6

Всего листов выписки: 2072

11.06.2024г. № КУВИ-001/2024-157716606

Кадастровый номер:

47:23:0000000:79

Сведения о характерных точках границы части (частей) земельного участка

Учетный номер части: 47:23:0000000:79/524

Система координат МСК 47 зона 2

Номер точки	Координаты, м		Описание закрепления на местности	Средняя квадратичная погрешность определения координат характерных точек границ земельного участка, м
	X	Y		
1	2	3	4	5
2	386906.22	2180476.03	-	-
1	386906.1	2180475.72	-	-
3	386946.94	2180602.7	-	-
4	386900.93	2180669.73	-	-
5	386838.91	2180778.01	-	-
6	386803.98	2180875.69	-	-
7	386717.27	2181101.6	-	-
9	386557.99	2181202.96	-	-
8	386671.08	2181226.08	-	-
10	386434.08	2181168.54	-	-
12	386443.8	2181211.2	-	-
11	386435.44	2181174.55	-	-
13	386329.54	2181180.96	-	-
14	386306.23	2181104.77	-	-
15	386337.64	2181086.2	-	-
1	386906.1	2180475.72	-	-
16	386785.55	2180635.06	-	-
1	386535.51	2180912.22	-	-
2	386566.2	2180955.92	-	-
3	386557.53	2180961.98	-	-
1	386535.51	2180912.22	-	-
4	386526.83	2180918.31	-	-



ДОКУМЕНТ ПОДПИСАН
ЭЛЕКТРОННОЙ ПОДПИСЬЮ

Сертификат: 00ВВ056В7401СВ38Д2В3576АСДС8425108

Владелец: ФЕДЕРАЛЬНАЯ СЛУЖБА ГОСУДАРСТВЕННОЙ

РЕГИСТРАЦИИ, КАДАСТРА И КАРТОГРАФИИ

Действителен: с 27.06.2023 по 19.09.2024

полное наименование должности

инициалы, фамилия

Земельный участок

вид объекта недвижимости

Лист № 466 раздела 4.2

Всего листов раздела 4.2: 1403

Всего разделов: 6

Всего листов выписки: 2072

11.06.2024г. № КУВИ-001/2024-157716606

Кадастровый номер:

47:23:0000000:79

Сведения о характерных точках границы части (частей) земельного участка

Учетный номер части: 47:23:0000000:79/525

Система координат МСК 47 зона 2

Номер точки	Координаты, м		Описание закрепления на местности	Средняя квадратичная погрешность определения координат характерных точек границ земельного участка, м
	X	Y		
1	2	3	4	5
1	386717.48	2192525.3	-	5
5	386661.49	2192672.4	-	5
4	386674.23	2192667.24	-	5
3	386682.89	2192656.15	-	5
2	386708.1	2192575.66	-	5
6	386649.84	2192672.41	-	5
7	386632.76	2192666.42	-	5
8	386623.55	2192652.9	-	5
9	386605.04	2192632.21	-	5
10	386604.29	2192637.42	-	5
11	386598	2192642.93	-	5
12	386578.11	2192653.38	-	5
13	386561.97	2192663.34	-	5
14	386555.71	2192671.95	-	5
15	386549.43	2192689.4	-	5
16	386534.47	2192714.23	-	5
17	386527.41	2192741.18	-	5
18	386513.58	2192761.36	-	5
19	386481.14	2192788.9	-	5
20	386448.01	2192804	-	5
21	386431.15	2192804.88	-	5
22	386403.85	2192799.76	-	5
23	386348.62	2192780.59	-	5
24	386316.18	2192779.2	-	5



ДОКУМЕНТ ПОДПИСАН
ЭЛЕКТРОННОЙ ПОДПИСЬЮ

Сертификат: 00ВВ056В7401СВ38D2В3576АСDC8425108

Владелец: ФЕДЕРАЛЬНАЯ СЛУЖБА ГОСУДАРСТВЕННОЙ

РЕГИСТРАЦИИ, КАДАСТРА И КАРТОГРАФИИ

Действителен: с 27.06.2023 по 19.09.2024

полное наименование должности

инициалы, фамилия

Земельный участок

вид объекта недвижимости

Лист № 467 раздела 4.2

Всего листов раздела 4.2: 1403

Всего разделов: 6

Всего листов выписки: 2072

11.06.2024г. № КУВИ-001/2024-157716606

Кадастровый номер:

47:23:0000000:79

1	2	3	4	5
25	386279.9	2192781.37	-	5
26	386267.73	2192778.51	-	5
27	386260.89	2192775.65	-	5
28	386256.2	2192766.42	-	5
29	386251.99	2192740.94	-	5
31	386232.8	2192594.67	-	5
32	386213.78	2192543.64	-	5
30	386244.3	2192655.12	-	5
33	386203.09	2192504.39	-	5
34	386196.33	2192467.24	-	5
35	386191.62	2192442.85	-	5
36	386195.34	2192421.73	-	5
38	386210.52	2192394.38	-	5
37	386198.98	2192408.01	-	5
39	386215.28	2192379.6	-	5
40	386217.97	2192365.8	-	5
41	386222.87	2192352.35	-	5
42	386229.93	2192334.56	-	5
44	386375.75	2192347.21	-	5
43	386243.39	2192318.06	-	5
45	386507.06	2192385.97	-	5
46	386563.52	2192400.42	-	5
47	386610.42	2192431.67	-	5
1	386717.48	2192525.3	-	5
48	386669.11	2192482.1	-	5



ДОКУМЕНТ ПОДПИСАН
ЭЛЕКТРОННОЙ ПОДПИСЬЮ

Сертификат: 00ВВ056В7401СВ38D2В3576АСDС8425108

Владелец: ФЕДЕРАЛЬНАЯ СЛУЖБА ГОСУДАРСТВЕННОЙ

РЕГИСТРАЦИИ, КАДАСТРА И КАРТОГРАФИИ

Действителен: с 27.06.2023 по 19.09.2024

полное наименование должности

инициалы, фамилия

Земельный участок

вид объекта недвижимости

Лист № 468 раздела 4.2

Всего листов раздела 4.2: 1403

Всего разделов: 6

Всего листов выписки: 2072

11.06.2024г. № КУВИ-001/2024-157716606

Кадастровый номер:

47:23:0000000:79

Сведения о характерных точках границы части (частей) земельного участка

Учетный номер части: 47:23:0000000:79/526

Система координат МСК 47 зона 2

Номер точки	Координаты, м		Описание закрепления на местности	Средняя квадратичная погрешность определения координат характерных точек границ земельного участка, м
	X	Y		
1	2	3	4	5
1	387636.89	2196177.97	-	5
2	387645.68	2196240.37	-	5
3	387631.47	2196248.11	-	5
4	387633.83	2196252.35	-	5
5	387613.41	2196263.08	-	5
7	387632.26	2196213.94	-	5
6	387596.06	2196233.02	-	5
8	387617.86	2196188.23	-	5
1	387636.89	2196177.97	-	5



ДОКУМЕНТ ПОДПИСАН
ЭЛЕКТРОННОЙ ПОДПИСЬЮ

Сертификат: 00ВВ056В7401СВ38D2В3576АСDС8425108

Владелец: ФЕДЕРАЛЬНАЯ СЛУЖБА ГОСУДАРСТВЕННОЙ

РЕГИСТРАЦИИ, КАДАСТРА И КАРТОГРАФИИ

Действителен: с 27.06.2023 по 19.09.2024

полное наименование должности

инициалы, фамилия

Земельный участок

вид объекта недвижимости

Лист № 469 раздела 4.2

Всего листов раздела 4.2: 1403

Всего разделов: 6

Всего листов выписки: 2072

11.06.2024г. № КУВИ-001/2024-157716606

Кадастровый номер:

47:23:0000000:79

Сведения о характерных точках границы части (частей) земельного участка

Учетный номер части: 47:23:0000000:79/527

Система координат МСК 47 зона 2

Номер точки	Координаты, м		Описание закрепления на местности	Средняя квадратичная погрешность определения координат характерных точек границ земельного участка, м
	X	Y		
1	2	3	4	5
1	399851.35	2182451.01	-	5
2	399862.69	2182938.33	-	5
3	399591.91	2182943.42	-	5
4	399525.26	2182943.03	-	5
5	399434.64	2183001.94	-	5
6	399522.18	2183185.2	-	5
7	399692.19	2183161.27	-	5
9	399978	2183720.1	-	5
8	399972.14	2183216.74	-	5
10	399658.71	2183756.9	-	5
11	399519.05	2183942.47	-	5
12	399199.25	2184147.71	-	5
13	398974.5	2183884.97	-	5
14	399139.86	2183687.22	-	5
15	399065.58	2183187.69	-	5
16	399039.13	2183019.59	-	5
17	398923.16	2183018.33	-	5
18	398850.63	2182906.15	-	5
19	398584.78	2182569.04	-	5
20	398850.99	2182389.98	-	5
21	398516.65	2181998.14	-	5
22	398727.31	2181830.01	-	5
23	399157.73	2181932.47	-	5
25	399268.41	2182089	-	5



ДОКУМЕНТ ПОДПИСАН
ЭЛЕКТРОННОЙ ПОДПИСЬЮ

Сертификат: 00ВВ056В7401СВ38D2В3576АСDС8425108

Владелец: ФЕДЕРАЛЬНАЯ СЛУЖБА ГОСУДАРСТВЕННОЙ

РЕГИСТРАЦИИ, КАДАСТРА И КАРТОГРАФИИ

Действителен: с 27.06.2023 по 19.09.2024

полное наименование должности

инициалы, фамилия

Земельный участок				
вид объекта недвижимости				
Лист № 470 раздела 4.2		Всего листов раздела 4.2: 1403		Всего разделов: 6
11.06.2024г. № КУВИ-001/2024-157716606				
Кадастровый номер:			47:23:0000000:79	
1	2	3	4	5
24	399227.41	2181950.09	-	5
26	399521.63	2182370.61	-	5
1	399851.35	2182451.01	-	5

полное наименование должности	 ДОКУМЕНТ ПОДПИСАН ЭЛЕКТРОННОЙ ПОДПИСЬЮ	инициалы, фамилия
	Сертификат: 00ВВ056В7401СВ38D2В3576АСDС8425108 Владелец: ФЕДЕРАЛЬНАЯ СЛУЖБА ГОСУДАРСТВЕННОЙ РЕГИСТРАЦИИ, КАДАСТРА И КАРТОГРАФИИ Действителен: с 27.06.2023 по 19.09.2024	

Земельный участок

вид объекта недвижимости

Лист № 471 раздела 4.2

Всего листов раздела 4.2: 1403

Всего разделов: 6

Всего листов выписки: 2072

11.06.2024г. № КУВИ-001/2024-157716606

Кадастровый номер:

47:23:0000000:79

Сведения о характерных точках границы части (частей) земельного участка

Учетный номер части: 47:23:0000000:79/528

Система координат МСК 47 зона 2

Номер точки	Координаты, м		Описание закрепления на местности	Средняя квадратичная погрешность определения координат характерных точек границ земельного участка, м
	X	Y		
1	2	3	4	5
8	391044.71	2191108.44	-	5
3	391549.69	2191315.69	-	5
4	391519.82	2191352.86	-	5
9	391535.12	2191119.41	-	5
1	391624.56	2191227.98	-	5
6	391319.08	2191492.22	-	5
7	391138.83	2191335.58	-	5
2	391620.27	2191233.16	-	5
5	391343.07	2191555.81	-	5
1	391624.56	2191227.98	-	5



ДОКУМЕНТ ПОДПИСАН
ЭЛЕКТРОННОЙ ПОДПИСЬЮ

Сертификат: 00ВВ056В7401СВ38D2В3576АСDС8425108

Владелец: ФЕДЕРАЛЬНАЯ СЛУЖБА ГОСУДАРСТВЕННОЙ

РЕГИСТРАЦИИ, КАДАСТРА И КАРТОГРАФИИ

Действителен: с 27.06.2023 по 19.09.2024

полное наименование должности

инициалы, фамилия

Земельный участок

вид объекта недвижимости

Лист № 472 раздела 4.2

Всего листов раздела 4.2: 1403

Всего разделов: 6

Всего листов выписки: 2072

11.06.2024г. № КУВИ-001/2024-157716606

Кадастровый номер:

47:23:0000000:79

Сведения о характерных точках границы части (частей) земельного участка

Учетный номер части: 47:23:0000000:79/529

Система координат МСК-47, зона 2

Номер точки	Координаты, м		Описание закрепления на местности	Средняя квадратичная погрешность определения координат характерных точек границ земельного участка, м
	X	Y		
1	2	3	4	5
1	388273.62	2191331.72	-	-
2	388273.47	2191331.87	-	-
3	388314.68	2191468.19	-	-
4	388319.86	2191468.42	-	-
5	388346.16	2191546.16	-	-
6	388358.76	2191541.86	-	-
7	388531.02	2191484.08	-	-
8	388577.07	2191617.63	-	-
9	388598.64	2191602.04	-	-
10	388829.08	2191527.2	-	-
11	389101.13	2191439.6	-	-
12	389185.66	2191412.8	-	-
13	389234.68	2191396.96	-	-
14	389226.74	2191371.68	-	-
15	389220.62	2191353.45	-	-
16	389203.72	2191305.92	-	-
17	389090.01	2191230.67	-	-
18	388979.91	2191187.67	-	-
19	388939.53	2191164.64	-	-
20	388940.55	2191055.76	-	-
21	388824.74	2190952.09	-	-
22	388909.79	2190848.85	-	-
23	388959.59	2190846.48	-	-
24	389003.58	2190862.75	-	-



ДОКУМЕНТ ПОДПИСАН
ЭЛЕКТРОННОЙ ПОДПИСЬЮ

Сертификат: 00ВВ056В7401СВ38Д2В3576АСДС8425108

Владелец: ФЕДЕРАЛЬНАЯ СЛУЖБА ГОСУДАРСТВЕННОЙ

РЕГИСТРАЦИИ, КАДАСТРА И КАРТОГРАФИИ

Действителен: с 27.06.2023 по 19.09.2024

полное наименование должности

инициалы, фамилия

Земельный участок

вид объекта недвижимости

Лист № 473 раздела 4.2

Всего листов раздела 4.2: 1403

Всего разделов: 6

Всего листов выписки: 2072

11.06.2024г. № КУВИ-001/2024-157716606

Кадастровый номер:

47:23:0000000:79

1	2	3	4	5
25	389036.32	2190876.07	-	-
26	389184.28	2190961.11	-	-
27	389295.72	2190869.7	-	-
28	389351.57	2190837.57	-	-
29	389373.46	2190900.41	-	-
30	389392.46	2190973.29	-	-
31	389396.73	2191041.42	-	-
32	389403.42	2191127.58	-	-
33	389407.13	2191152.94	-	-
34	389410.72	2191177.22	-	-
35	389432.1	2191233.43	-	-
36	389448.87	2191262.63	-	-
37	389475.26	2191311.54	-	-
38	389324.66	2191360.26	-	-
39	389346.66	2191495.93	-	-
40	389520.41	2191987.76	-	-
41	389113.86	2192123.53	-	-
42	389579.58	2193292.95	-	-
43	389665.22	2193258.39	-	-
44	389725.81	2193501.05	-	-
45	390148.22	2193412.9	-	-
46	390231.19	2193582.99	-	-
47	390251.25	2193662.7	-	-
48	390278.49	2194012.84	-	-
49	390162.14	2194066.91	-	-
50	390064.83	2194067.02	-	-
51	390026.15	2194021.08	-	-
52	390016.27	2194007.22	-	-
53	389864.05	2194089.07	-	-



ДОКУМЕНТ ПОДПИСАН
ЭЛЕКТРОННОЙ ПОДПИСЬЮ

Сертификат: 00ВВ056В7401СВ38Д2В3576АСДС8425108

Владелец: ФЕДЕРАЛЬНАЯ СЛУЖБА ГОСУДАРСТВЕННОЙ

РЕГИСТРАЦИИ, КАДАСТРА И КАРТОГРАФИИ

Действителен: с 27.06.2023 по 19.09.2024

полное наименование должности

инициалы, фамилия

Земельный участок

вид объекта недвижимости

Лист № 474 раздела 4.2

Всего листов раздела 4.2: 1403

Всего разделов: 6

Всего листов выписки: 2072

11.06.2024г. № КУВИ-001/2024-157716606

Кадастровый номер:

47:23:0000000:79

1	2	3	4	5
54	389738.68	2193818.1	-	-
55	389492.77	2193695.41	-	-
56	389430.19	2193682.5	-	-
57	389359.83	2193670.45	-	-
58	389269.07	2193427.59	-	-
59	388983.95	2193497.97	-	-
60	388901.43	2193137	-	-
61	388850.71	2192887.02	-	-
62	388809.89	2192641.79	-	-
63	388822.13	2192639.56	-	-
64	388704.29	2192346.93	-	-
65	388639.26	2192349.94	-	-
66	388470.95	2192358.82	-	-
67	388461.79	2192421.54	-	-
68	388435.5	2192487.85	-	-
69	388408.48	2192532.23	-	-
70	388396.54	2192565.73	-	-
71	388390.87	2192594.21	-	-
72	388386.2	2192611.95	-	-
73	388093.62	2192582.08	-	-
74	387967.25	2192567.98	-	-
75	387928.42	2192565.14	-	-
76	387614.99	2192541.82	-	-
77	387562.41	2192538.51	-	-
78	387379.57	2192526.99	-	-
79	387277.9	2192521.43	-	-
80	387260.23	2192521.06	-	-
81	387247.42	2192529.77	-	-
82	387259.45	2192548.8	-	-



ДОКУМЕНТ ПОДПИСАН
ЭЛЕКТРОННОЙ ПОДПИСЬЮ

Сертификат: 00ВВ056В7401СВ38D2В3576АСDС8425108

Владелец: ФЕДЕРАЛЬНАЯ СЛУЖБА ГОСУДАРСТВЕННОЙ

РЕГИСТРАЦИИ, КАДАСТРА И КАРТОГРАФИИ

Действителен: с 27.06.2023 по 19.09.2024

полное наименование должности

инициалы, фамилия

Земельный участок

вид объекта недвижимости

Лист № 475 раздела 4.2

Всего листов раздела 4.2: 1403

Всего разделов: 6

Всего листов выписки: 2072

11.06.2024г. № КУВИ-001/2024-157716606

Кадастровый номер:

47:23:0000000:79

1	2	3	4	5
83	387272	2192573.86	-	-
84	387175.71	2192583.37	-	-
85	387090.32	2192572.17	-	-
86	387023.45	2192540.39	-	-
87	387048.8	2192511.89	-	-
88	387070.36	2192479.39	-	-
89	387079.82	2192467.2	-	-
90	387104.31	2192435.57	-	-
91	387128.75	2192409.61	-	-
92	387167.72	2192378.22	-	-
93	387198.15	2192362.34	-	-
94	387242.15	2192346.53	-	-
95	387317.37	2192323.32	-	-
96	387386.45	2192301.44	-	-
97	387436.23	2192284.99	-	-
98	387490.29	2192255.1	-	-
99	387531.19	2192221.9	-	-
100	387564.8	2192189.05	-	-
101	387609.49	2192143.27	-	-
102	387640.34	2192118.72	-	-
103	387672.93	2192094.76	-	-
104	387717.49	2192062.69	-	-
105	387737.88	2192048.4	-	-
106	387774.54	2192009.24	-	-
107	387795.87	2191970.08	-	-
108	387824.78	2191916.57	-	-
109	387855.06	2191867.36	-	-
110	387894.81	2191808.27	-	-
111	387935.41	2191757.37	-	-



ДОКУМЕНТ ПОДПИСАН
ЭЛЕКТРОННОЙ ПОДПИСЬЮ

Сертификат: 00ВВ056В7401СВ38D2В3576АСDC8425108

Владелец: ФЕДЕРАЛЬНАЯ СЛУЖБА ГОСУДАРСТВЕННОЙ

РЕГИСТРАЦИИ, КАДАСТРА И КАРТОГРАФИИ

Действителен: с 27.06.2023 по 19.09.2024

полное наименование должности

инициалы, фамилия

Земельный участок

вид объекта недвижимости

Лист № 476 раздела 4.2

Всего листов раздела 4.2: 1403

Всего разделов: 6

Всего листов выписки: 2072

11.06.2024г. № КУВИ-001/2024-157716606

Кадастровый номер:

47:23:0000000:79

1	2	3	4	5
112	387990.87	2191691.81	-	-
113	388047.44	2191622.07	-	-
114	388064.85	2191593.05	-	-
115	388073.71	2191569.37	-	-
116	388077.44	2191543.59	-	-
117	388077.75	2191506.8	-	-
118	388081.78	2191485.06	-	-
119	388090.31	2191471.01	-	-
120	388103.85	2191460.71	-	-
121	388135.13	2191445.58	-	-
122	388179.78	2191418.33	-	-
123	388231.05	2191375.29	-	-
124	388273.25	2191330.63	-	-
1	388273.62	2191331.72	-	-



ДОКУМЕНТ ПОДПИСАН
ЭЛЕКТРОННОЙ ПОДПИСЬЮ

Сертификат: 00ВВ056В7401СВ38D2В3576АСDС8425108

Владелец: ФЕДЕРАЛЬНАЯ СЛУЖБА ГОСУДАРСТВЕННОЙ
РЕГИСТРАЦИИ, КАДАСТРА И КАРТОГРАФИИ
Действителен: с 27.06.2023 по 19.09.2024

полное наименование должности

инициалы, фамилия

Земельный участок

вид объекта недвижимости

Лист № 477 раздела 4.2

Всего листов раздела 4.2: 1403

Всего разделов: 6

Всего листов выписки: 2072

11.06.2024г. № КУВИ-001/2024-157716606

Кадастровый номер:

47:23:0000000:79

Сведения о характерных точках границы части (частей) земельного участка

Учетный номер части: 47:23:0000000:79/530

Система координат МСК 47 зона 2

Номер точки	Координаты, м		Описание закрепления на местности	Средняя квадратичная погрешность определения координат характерных точек границ земельного участка, м
	X	Y		
1	2	3	4	5
1	403247.71	2186759.89	-	-
2	403247.99	2186757.96	-	-
3	403253.23	2186760.64	-	-
4	403253	2186760.61	-	-
5	403249.38	2186760.14	-	-
1	403247.71	2186759.89	-	-
1	401791.5	2182238.88	-	-
2	401513.8	2182421.14	-	-
3	401629.47	2182540.48	-	-
4	401705.32	2182585.07	-	-
5	401954.05	2182900.05	-	-
6	402213.27	2183178.87	-	-
8	402127.42	2183477.65	-	-
7	402145.76	2183212.03	-	-
9	401872.34	2183604.74	-	-
10	402091.33	2183806.72	-	-
11	402300.46	2184748.8	-	-
12	402513.7	2184748.73	-	-
14	402802.65	2184709.61	-	-
13	402562.54	2184742.26	-	-
16	403043.49	2184610.97	-	-
15	402992.71	2184599.02	-	-
17	403263.27	2184439.09	-	-
18	403315.92	2184491.29	-	-



ДОКУМЕНТ ПОДПИСАН
ЭЛЕКТРОННОЙ ПОДПИСЬЮ

Сертификат: 00ВВ056В7401СВ38D2В3576АСDC8425108

Владелец: ФЕДЕРАЛЬНАЯ СЛУЖБА ГОСУДАРСТВЕННОЙ

РЕГИСТРАЦИИ, КАДАСТРА И КАРТОГРАФИИ

Действителен: с 27.06.2023 по 19.09.2024

полное наименование должности

инициалы, фамилия

Земельный участок

вид объекта недвижимости

Лист № 478 раздела 4.2

Всего листов раздела 4.2: 1403

Всего разделов: 6

Всего листов выписки: 2072

11.06.2024г. № КУВИ-001/2024-157716606

Кадастровый номер:

47:23:0000000:79

1	2	3	4	5
19	403382.47	2184518.15	-	-
20	403420.09	2184555.76	-	-
21	403524.54	2184660.19	-	-
22	403772.8	2184748.14	-	-
23	403825.2	2184839.49	-	-
24	403844.4	2184872.95	-	-
25	403929.96	2185022.09	-	-
26	403925.46	2185065.39	-	-
27	403902.7	2185284.56	-	-
28	403700.27	2185122.38	-	-
29	403111.95	2185879.02	-	-
30	402752.37	2186358.23	-	-
31	402943.03	2186602.03	-	-
32	403168.34	2186717.23	-	-
34	403164.7	2186721.52	-	-
33	403179.99	2186723.19	-	-
36	403188.16	2186750.99	-	-
37	403187.84	2186754.22	-	-
35	403162.67	2186738.74	-	-
38	403207.74	2186756.23	-	-
41	403226.85	2186772.21	-	-
39	403227.64	2186758.23	-	-
40	403227.77	2186756.93	-	-
42	403269.92	2186778.21	-	-
43	403267.55	2186792.62	-	-
44	403287.34	2186796.08	-	-
45	403289.81	2186779.34	-	-
46	403295.45	2186782.23	-	-
48	403318.44	2186797.86	-	-



ДОКУМЕНТ ПОДПИСАН
ЭЛЕКТРОННОЙ ПОДПИСЬЮ

Сертификат: 00ВВ056В7401СВ38D2В3576АСDC8425108

Владелец: ФЕДЕРАЛЬНАЯ СЛУЖБА ГОСУДАРСТВЕННОЙ

РЕГИСТРАЦИИ, КАДАСТРА И КАРТОГРАФИИ

Действителен: с 27.06.2023 по 19.09.2024

полное наименование должности

инициалы, фамилия

Земельный участок

вид объекта недвижимости

Лист № 479 раздела 4.2

Всего листов раздела 4.2: 1403

Всего разделов: 6

Всего листов выписки: 2072

11.06.2024г. № КУВИ-001/2024-157716606

Кадастровый номер:

47:23:0000000:79

1	2	3	4	5
49	403376.88	2187038.93	-	-
47	403293.79	2186796.45	-	-
50	402962.17	2186984.78	-	-
51	402165.14	2186869.81	-	-
52	401506.98	2186838.6	-	-
53	401462.43	2186893.91	-	-
54	401224.73	2186712.27	-	-
55	401488.2	2186329.98	-	-
56	401269.56	2185961.82	-	-
57	401227.29	2185885.08	-	-
58	401225.3	2185870.03	-	-
59	401228.49	2185813.06	-	-
60	401189.31	2185469.41	-	-
62	400833.22	2184789.24	-	-
61	400838.4	2184806.25	-	-
63	400698.35	2184347.92	-	-
64	400945.05	2184141.08	-	-
65	401193.93	2184085.05	-	-
66	401103.55	2183948.18	-	-
67	400923.67	2183684.54	-	-
68	400857.98	2183550.74	-	-
71	400471.4	2182643.29	-	-
69	400712.18	2183195.62	-	-
70	400495.83	2182702.35	-	-
72	400296.27	2182583.18	-	-
73	400139.19	2182314.26	-	-
74	400147.73	2182210.49	-	-
75	400165.23	2181998.43	-	-
76	400222.05	2181885.86	-	-



ДОКУМЕНТ ПОДПИСАН
ЭЛЕКТРОННОЙ ПОДПИСЬЮ

Сертификат: 00ВВ056В7401СВ38D2В3576АСDС8425108

Владелец: ФЕДЕРАЛЬНАЯ СЛУЖБА ГОСУДАРСТВЕННОЙ

РЕГИСТРАЦИИ, КАДАСТРА И КАРТОГРАФИИ

Действителен: с 27.06.2023 по 19.09.2024

полное наименование должности

инициалы, фамилия

Земельный участок

вид объекта недвижимости

Лист № 480 раздела 4.2

Всего листов раздела 4.2: 1403

Всего разделов: 6

Всего листов выписки: 2072

11.06.2024г. № КУВИ-001/2024-157716606

Кадастровый номер:

47:23:0000000:79

1	2	3	4	5
77	400549.34	2181902.53	-	-
78	400701.01	2181920.24	-	-
79	400952.1	2181730.52	-	-
81	401038.66	2181735.74	-	-
80	400959.36	2181710.28	-	-
82	401126.32	2181779.34	-	-
83	401224.44	2181811.85	-	-
84	401336.32	2181859.16	-	-
85	401396.05	2181884.42	-	-
86	401407.8	2181889.42	-	-
89	401542.35	2182002.27	-	-
90	401763.74	2182205.62	-	-
87	401469.6	2181924.21	-	-
88	401495.29	2181951.79	-	-
1	401791.5	2182238.88	-	-



ДОКУМЕНТ ПОДПИСАН
ЭЛЕКТРОННОЙ ПОДПИСЬЮ

Сертификат: 00ВВ056В7401СВ38D2В3576АСDС8425108

Владелец: ФЕДЕРАЛЬНАЯ СЛУЖБА ГОСУДАРСТВЕННОЙ
РЕГИСТРАЦИИ, КАДАСТРА И КАРТОГРАФИИ
Действителен: с 27.06.2023 по 19.09.2024

полное наименование должности

инициалы, фамилия

Земельный участок

вид объекта недвижимости

Лист № 481 раздела 4.2

Всего листов раздела 4.2: 1403

Всего разделов: 6

Всего листов выписки: 2072

11.06.2024г. № КУВИ-001/2024-157716606

Кадастровый номер:

47:23:0000000:79

Сведения о характерных точках границы части (частей) земельного участка

Учетный номер части: 47:23:0000000:79/531

Система координат МСК 47 зона 2

Номер точки	Координаты, м		Описание закрепления на местности	Средняя квадратичная погрешность определения координат характерных точек границ земельного участка, м
	X	Y		
1	2	3	4	5
1	396519.21	2184855.66	-	-
2	396426.03	2184666.75	-	-
3	396307.02	2184425.43	-	-
4	396299.59	2184414.43	-	-
5	396474.57	2184309.5	-	-
7	396279.91	2183911.35	-	-
6	396472.97	2184298.54	-	-
8	396288.79	2183773.72	-	-
9	396491.97	2183841.81	-	-
10	396509.46	2183817.22	-	-
11	396665.41	2183886.68	-	-
12	396665.88	2183875.01	-	-
13	396721.8	2183876.66	-	-
14	396721.02	2183903.36	-	-
15	396701.78	2183902.86	-	-
16	396727.34	2183914.25	-	-
18	396735.14	2183845.97	-	-
17	396728.67	2183845.44	-	-
19	396733.78	2183917.12	-	-
20	396754.04	2183926.14	-	-
21	396747.58	2184005.75	-	-
23	396683.71	2184043.32	-	-
22	396730.6	2184026.17	-	-
24	396756.09	2184310.96	-	-



ДОКУМЕНТ ПОДПИСАН
ЭЛЕКТРОННОЙ ПОДПИСЬЮ

Сертификат: 00ВВ056В7401СВ38D2В3576АСDC8425108

Владелец: ФЕДЕРАЛЬНАЯ СЛУЖБА ГОСУДАРСТВЕННОЙ

РЕГИСТРАЦИИ, КАДАСТРА И КАРТОГРАФИИ

Действителен: с 27.06.2023 по 19.09.2024

полное наименование должности

инициалы, фамилия

Земельный участок

вид объекта недвижимости

Лист № 482 раздела 4.2

Всего листов раздела 4.2: 1403

Всего разделов: 6

Всего листов выписки: 2072

11.06.2024г. № КУВИ-001/2024-157716606

Кадастровый номер:

47:23:0000000:79

1	2	3	4	5
26	396864.47	2184699.91	-	-
27	396864.54	2184700.17	-	-
25	396767.39	2184351.23	-	-
28	396569.9	2184832.84	-	-
1	396519.21	2184855.66	-	-
1	396656.7	2183690.65	-	-
2	396651.44	2183666.78	-	-
3	396560.2	2183679.02	-	-
6	396487.43	2183294.24	-	-
4	396502.97	2183516.96	-	-
5	396381.98	2183354.24	-	-
7	396780.71	2183431.38	-	-
8	396879.98	2183392.87	-	-
9	396956.76	2183363.86	-	-
10	396985.39	2183347.45	-	-
11	397025.96	2183337.09	-	-
12	397157.88	2183283.33	-	-
13	397628.32	2183438.44	-	-
14	397488.04	2183665.63	-	-
15	397408.11	2183726.97	-	-
16	397238.69	2183785.42	-	-
18	397341.86	2184078.28	-	-
17	397396.81	2183992.47	-	-
19	397284.51	2184011.75	-	-
21	397068.9	2183897.51	-	-
22	397048.68	2183908.2	-	-
20	397217.64	2183958.88	-	-
24	396957.65	2184044.6	-	-
23	396917.37	2183986.01	-	-



ДОКУМЕНТ ПОДПИСАН
ЭЛЕКТРОННОЙ ПОДПИСЬЮ

Сертификат: 00ВВ056В7401СВ38D2В3576АСDС8425108

Владелец: ФЕДЕРАЛЬНАЯ СЛУЖБА ГОСУДАРСТВЕННОЙ

РЕГИСТРАЦИИ, КАДАСТРА И КАРТОГРАФИИ

Действителен: с 27.06.2023 по 19.09.2024

полное наименование должности

инициалы, фамилия

Земельный участок

вид объекта недвижимости

Лист № 483 раздела 4.2

Всего листов раздела 4.2: 1403

Всего разделов: 6

Всего листов выписки: 2072

11.06.2024г. № КУВИ-001/2024-157716606

Кадастровый номер:

47:23:0000000:79

1	2	3	4	5
25	396899.56	2184092.22	-	-
27	396915.35	2183831.54	-	-
28	396688.68	2183835.88	-	-
26	396815.4	2183946.63	-	-
29	396672.75	2183763.56	-	-
32	396666.81	2183736.56	-	-
30	396672.01	2183763.52	-	-
31	396670.56	2183753.58	-	-
1	396656.7	2183690.65	-	-
33	396663.7	2183736.82	-	-
34	396656.3	2183690.82	-	-
1	397909.7	2185548.25	-	-
2	397854.77	2185535.89	-	-
5	397412.18	2185435.03	-	-
3	397850.1	2185534.87	-	-
4	397830.6	2185530.25	-	-
6	397392.19	2185409.04	-	-
7	396990.2	2185037.68	-	-
8	397091.28	2184967.27	-	-
9	397342.16	2184786.89	-	-
10	397549.27	2184634.75	-	-
11	397605.03	2184586.32	-	-
12	397679.83	2184522.1	-	-
13	397799.63	2184578.35	-	-
14	397929.45	2184633.35	-	-
16	398247.16	2184802.44	-	-
15	398260.79	2184773.57	-	-
17	398215.38	2184869.19	-	-
18	398214.77	2184884.25	-	-



ДОКУМЕНТ ПОДПИСАН
ЭЛЕКТРОННОЙ ПОДПИСЬЮ

Сертификат: 00ВВ056В7401СВ38D2В3576АСDC8425108

Владелец: ФЕДЕРАЛЬНАЯ СЛУЖБА ГОСУДАРСТВЕННОЙ

РЕГИСТРАЦИИ, КАДАСТРА И КАРТОГРАФИИ

Действителен: с 27.06.2023 по 19.09.2024

полное наименование должности

инициалы, фамилия

Земельный участок

вид объекта недвижимости

Лист № 484 раздела 4.2

Всего листов раздела 4.2: 1403

Всего разделов: 6

Всего листов выписки: 2072

11.06.2024г. № КУВИ-001/2024-157716606

Кадастровый номер:

47:23:0000000:79

1	2	3	4	5
19	398122	2185070.85	-	-
20	398110.39	2185095.32	-	-
1	397909.7	2185548.25	-	-
1	400683.97	2187196.69	-	-
2	400714.45	2187831.62	-	-
3	400419.97	2187991.89	-	-
4	400400.62	2187979.35	-	-
5	400381.31	2187950.97	-	-
6	400354.41	2187917.1	-	-
8	400295.9	2187910.13	-	-
7	400331.03	2187910.11	-	-
10	400025.41	2188388.07	-	-
9	399888.35	2188053.32	-	-
12	399471.1	2188307.09	-	-
11	399607.65	2188564.67	-	-
14	399092.45	2187474.81	-	-
15	398899.89	2187458.59	-	-
13	399317.98	2187970.5	-	-
16	398785.16	2187564.59	-	-
17	398686.97	2187657.74	-	-
19	398239.26	2188049.39	-	-
18	398374.24	2187919.62	-	-
20	397999.64	2187782.83	-	-
21	397830.44	2187696.74	-	-
22	397511.37	2187519.53	-	-
25	397357.44	2187180.12	-	-
24	397390.39	2187220.5	-	-
23	397476.27	2187338.76	-	-
26	397160.39	2186985.41	-	-



ДОКУМЕНТ ПОДПИСАН
ЭЛЕКТРОННОЙ ПОДПИСЬЮ

Сертификат: 00ВВ056В7401СВ38D2В3576АСDC8425108

Владелец: ФЕДЕРАЛЬНАЯ СЛУЖБА ГОСУДАРСТВЕННОЙ

РЕГИСТРАЦИИ, КАДАСТРА И КАРТОГРАФИИ

Действителен: с 27.06.2023 по 19.09.2024

полное наименование должности

инициалы, фамилия

Земельный участок

вид объекта недвижимости

Лист № 485 раздела 4.2

Всего листов раздела 4.2: 1403

Всего разделов: 6

Всего листов выписки: 2072

11.06.2024г. № КУВИ-001/2024-157716606

Кадастровый номер:

47:23:0000000:79

1	2	3	4	5
29	397121.82	2186661.89	-	-
28	397105.01	2186729.31	-	-
27	397127.32	2186868.98	-	-
30	397056.75	2186502.77	-	-
32	397094.33	2185723.49	-	-
31	397520.52	2186337.36	-	-
33	396893.03	2185421.81	-	-
34	395664.2	2185313.06	-	-
35	395652.06	2185030.76	-	-
36	396232.5	2184871.14	-	-
37	395850.16	2184084.25	-	-
38	396007.74	2183854.23	-	-
39	396297.88	2183427.15	-	-
41	396538.9	2183073.28	-	-
40	396407.29	2183261.54	-	-
43	396700.23	2182831.47	-	-
42	396602.37	2182978.08	-	-
44	396706.43	2182853.44	-	-
45	396777.86	2182899.1	-	-
46	396661.9	2183090.41	-	-
48	396655.64	2183116.09	-	-
47	396669.86	2183097.32	-	-
50	396721.2	2183153.25	-	-
52	396735.52	2183155.07	-	-
53	396744.55	2183150.34	-	-
49	396711.92	2183157.75	-	-
51	396727.44	2183147.95	-	-
55	396796.72	2183157.2	-	-
54	396760.53	2183182.61	-	-



ДОКУМЕНТ ПОДПИСАН
ЭЛЕКТРОННОЙ ПОДПИСЬЮ

Сертификат: 00ВВ056В7401СВ38Д2В3576АСDC8425108

Владелец: ФЕДЕРАЛЬНАЯ СЛУЖБА ГОСУДАРСТВЕННОЙ

РЕГИСТРАЦИИ, КАДАСТРА И КАРТОГРАФИИ

Действителен: с 27.06.2023 по 19.09.2024

полное наименование должности

инициалы, фамилия

Земельный участок

вид объекта недвижимости

Лист № 486 раздела 4.2

Всего листов раздела 4.2: 1403

Всего разделов: 6

Всего листов выписки: 2072

11.06.2024г. № КУВИ-001/2024-157716606

Кадастровый номер:

47:23:0000000:79

1	2	3	4	5
59	396830.51	2183123.73	-	-
58	396828.72	2183125.81	-	-
57	396816.16	2183140.46	-	-
56	396818.18	2183142.13	-	-
60	396822.97	2183117.35	-	-
61	396835.4	2183101.77	-	-
62	396860.86	2183120.02	-	-
63	396861.53	2183120.49	-	-
65	396879.5	2183105.03	-	-
64	396874.15	2183101.2	-	-
66	396884.93	2183097.02	-	-
67	396906.03	2183065.51	-	-
68	396931.8	2183030.8	-	-
69	397499.13	2182666.18	-	-
70	397685.96	2182989.44	-	-
71	397887.3	2183380.43	-	-
73	398144.53	2183885.81	-	-
72	398103.34	2183803.52	-	-
74	398364.28	2183709.22	-	-
75	398392.09	2183689.61	-	-
77	398508.33	2183643.27	-	-
76	398490.34	2183620.33	-	-
79	398756.6	2183917.06	-	-
78	398595.15	2183753.77	-	-
80	398949.08	2183887.89	-	-
81	399178.83	2184158.16	-	-
82	398908.2	2184321.4	-	-
83	399026.93	2184631.12	-	-
85	399146.14	2185145.28	-	-



ДОКУМЕНТ ПОДПИСАН
ЭЛЕКТРОННОЙ ПОДПИСЬЮ

Сертификат: 00ВВ056В7401СВ38Д2В3576АСДС8425108

Владелец: ФЕДЕРАЛЬНАЯ СЛУЖБА ГОСУДАРСТВЕННОЙ

РЕГИСТРАЦИИ, КАДАСТРА И КАРТОГРАФИИ

Действителен: с 27.06.2023 по 19.09.2024

полное наименование должности

инициалы, фамилия

Земельный участок

вид объекта недвижимости

Лист № 487 раздела 4.2

Всего листов раздела 4.2: 1403

Всего разделов: 6

Всего листов выписки: 2072

11.06.2024г. № КУВИ-001/2024-157716606

Кадастровый номер:

47:23:0000000:79

1	2	3	4	5
86	399447.78	2185193.85	-	-
84	399055.94	2184726.77	-	-
87	399545.42	2185256.81	-	-
88	399468.16	2185436.2	-	-
89	399448.5	2185472.27	-	-
90	399412.53	2185518.23	-	-
91	399368.87	2185577.92	-	-
92	399308.86	2185669.05	-	-
93	399196.33	2185811.2	-	-
94	399038.31	2185982.53	-	-
95	399013.97	2186009	-	-
97	399036.91	2186107.57	-	-
96	399022.25	2186041.23	-	-
98	399102.58	2186402.01	-	-
99	399618.45	2186502.44	-	-
100	399735.59	2186315.07	-	-
101	399857.29	2186077.13	-	-
103	399990.46	2186010.77	-	-
102	399904.14	2186012.54	-	-
104	400186.26	2185965.02	-	-
105	400232.2	2186136.4	-	-
106	400238.77	2186165.53	-	-
107	400284.44	2186359.78	-	-
108	400322.58	2186577.82	-	-
109	400362.28	2186752.83	-	-
111	400422.43	2187150	-	-
112	400428.7	2187243.06	-	-
110	400397.15	2186906.64	-	-
1	400683.97	2187196.69	-	-



ДОКУМЕНТ ПОДПИСАН
ЭЛЕКТРОННОЙ ПОДПИСЬЮ

Сертификат: 00ВВ056В7401СВ38D2В3576АСDC8425108

Владелец: ФЕДЕРАЛЬНАЯ СЛУЖБА ГОСУДАРСТВЕННОЙ

РЕГИСТРАЦИИ, КАДАСТРА И КАРТОГРАФИИ

Действителен: с 27.06.2023 по 19.09.2024

полное наименование должности

инициалы, фамилия

Земельный участок

вид объекта недвижимости

Лист № 488 раздела 4.2

Всего листов раздела 4.2: 1403

Всего разделов: 6

Всего листов выписки: 2072

11.06.2024г. № КУВИ-001/2024-157716606

Кадастровый номер:

47:23:0000000:79

Сведения о характерных точках границы части (частей) земельного участка

Учетный номер части: 47:23:0000000:79/532

Система координат МСК-47, зона 2

Номер точки	Координаты, м		Описание закрепления на местности	Средняя квадратичная погрешность определения координат характерных точек границ земельного участка, м
	X	Y		
1	2	3	4	5
1	388276.93	2183838.11	-	-
2	388332.91	2184094.63	-	-
3	388434.18	2184100.97	-	-
4	388439.28	2184145.88	-	-
5	388314.3	2184153.23	-	-
6	388220.53	2184160.7	-	-
7	388216.95	2184150.96	-	-
8	388139	2184167.74	-	-
9	387780.61	2184192.83	-	-
10	387756.23	2184196.14	-	-
11	387672.67	2184263.16	-	-
12	387531.95	2184373.24	-	-
13	387520.39	2184378.84	-	-
14	387473.82	2184389.47	-	-
15	387469.67	2184390.72	-	-
16	387445.26	2184310.78	-	-
17	387474.62	2184299.2	-	-
18	387507.02	2184286.44	-	-
19	387517.25	2184284.11	-	-
20	387537.26	2184279.68	-	-
21	387544.6	2184275.41	-	-
22	387546.17	2184271.42	-	-
23	387545.54	2184260.5	-	-
24	387543.11	2184243.83	-	-



ДОКУМЕНТ ПОДПИСАН
ЭЛЕКТРОННОЙ ПОДПИСЬЮ

Сертификат: 00ВВ056В7401СВ38D2В3576АСDC8425108

Владелец: ФЕДЕРАЛЬНАЯ СЛУЖБА ГОСУДАРСТВЕННОЙ

РЕГИСТРАЦИИ, КАДАСТРА И КАРТОГРАФИИ

Действителен: с 27.06.2023 по 19.09.2024

полное наименование должности

инициалы, фамилия

Земельный участок

вид объекта недвижимости

Лист № 489 раздела 4.2

Всего листов раздела 4.2: 1403

Всего разделов: 6

Всего листов выписки: 2072

11.06.2024г. № КУВИ-001/2024-157716606

Кадастровый номер:

47:23:0000000:79

1	2	3	4	5
25	387535.45	2184210.53	-	-
26	387530.04	2184194.46	-	-
27	387524.73	2184183.48	-	-
28	387511.96	2184158.05	-	-
29	387511.2	2184156.82	-	-
30	387500.96	2184122.02	-	-
31	387432.2	2184118	-	-
32	387432.36	2184117.03	-	-
33	387426.03	2184117.63	-	-
34	387411.27	2184116.77	-	-
35	387427.67	2184055.23	-	-
36	387385.37	2183741.71	-	-
37	387376.83	2183692.43	-	-
38	387371.71	2183662.85	-	-
39	387463.05	2183666.53	-	-
40	387464.67	2183899.37	-	-
41	387675.04	2183870.33	-	-
42	387688.09	2183928.39	-	-
43	387856.37	2183925.87	-	-
44	387891.9	2183686.7	-	-
45	387924.32	2183688.07	-	-
46	387992.92	2183690.21	-	-
47	387998.5	2183780.9	-	-
48	388114.28	2183800.96	-	-
1	388276.93	2183838.11	-	-



ДОКУМЕНТ ПОДПИСАН
ЭЛЕКТРОННОЙ ПОДПИСЬЮ

Сертификат: 00ВВ056В7401СВ38D2В3576АСDС8425108

Владелец: ФЕДЕРАЛЬНАЯ СЛУЖБА ГОСУДАРСТВЕННОЙ

РЕГИСТРАЦИИ, КАДАСТРА И КАРТОГРАФИИ

Действителен: с 27.06.2023 по 19.09.2024

полное наименование должности

инициалы, фамилия

Земельный участок			
вид объекта недвижимости			
Лист № 490 раздела 4.2	Всего листов раздела 4.2: 1403	Всего разделов: 6	Всего листов выписки: 2072

11.06.2024г. № КУВИ-001/2024-157716606

Кадастровый номер: 47:23:0000000:79

Сведения о характерных точках границы части (частей) земельного участка				
Учетный номер части: 47:23:0000000:79/533				
Система координат МСК 47 зона 2				
Номер точки	Координаты, м		Описание закрепления на местности	Средняя квадратичная погрешность определения координат характерных точек границ земельного участка, м
	X	Y		
1	2	3	4	5
1	377270.38	2203417.55	-	5
2	377100.84	2203478.47	-	5
3	377102.37	2203195.29	-	5
4	377210.96	2203338.9	-	5
5	377235.04	2203370.82	-	5
1	377270.38	2203417.55	-	5



ДОКУМЕНТ ПОДПИСАН
ЭЛЕКТРОННОЙ ПОДПИСЬЮ

Сертификат: 00ВВ056В7401СВ38D2В3576АСDС8425108

Владелец: ФЕДЕРАЛЬНАЯ СЛУЖБА ГОСУДАРСТВЕННОЙ

РЕГИСТРАЦИИ, КАДАСТРА И КАРТОГРАФИИ

Действителен: с 27.06.2023 по 19.09.2024

полное наименование должности

инициалы, фамилия

Земельный участок			
вид объекта недвижимости			
Лист № 491 раздела 4.2	Всего листов раздела 4.2: 1403	Всего разделов: 6	Всего листов выписки: 2072

11.06.2024г. № КУВИ-001/2024-157716606

Кадастровый номер: 47:23:0000000:79

Сведения о характерных точках границы части (частей) земельного участка			
Учетный номер части: 47:23:0000000:79/534			
Система координат МСК 47 зона 2			

Номер точки	Координаты, м		Описание закрепления на местности	Средняя квадратичная погрешность определения координат характерных точек границ земельного участка, м
	X	Y		
1	2	3	4	5
1	378135.6	2202211.71	-	5
2	378019.96	2201997.54	-	5
3	377536.8	2201010.99	-	5
4	377434.17	2200825.84	-	5
5	377631.44	2200856.5	-	5
6	377640.1	2200885.31	-	5
7	377657.96	2200946.58	-	5
8	377778.39	2201333.32	-	5
9	377794.95	2201386.45	-	5
10	378010.55	2201759.27	-	5
11	378134.6	2201973.81	-	5
1	378135.6	2202211.71	-	5



ДОКУМЕНТ ПОДПИСАН
ЭЛЕКТРОННОЙ ПОДПИСЬЮ

Сертификат: 00ВВ056В7401СВ38D2В3576АСDС8425108

Владелец: ФЕДЕРАЛЬНАЯ СЛУЖБА ГОСУДАРСТВЕННОЙ

РЕГИСТРАЦИИ, КАДАСТРА И КАРТОГРАФИИ

Действителен: с 27.06.2023 по 19.09.2024

полное наименование должности

инициалы, фамилия

Земельный участок

вид объекта недвижимости

Лист № 492 раздела 4.2

Всего листов раздела 4.2: 1403

Всего разделов: 6

Всего листов выписки: 2072

11.06.2024г. № КУВИ-001/2024-157716606

Кадастровый номер:

47:23:0000000:79

Сведения о характерных точках границы части (частей) земельного участка

Учетный номер части: 47:23:0000000:79/535

Система координат МСК 47 зона 2

Номер точки	Координаты, м		Описание закрепления на местности	Средняя квадратичная погрешность определения координат характерных точек границ земельного участка, м
	X	Y		
1	2	3	4	5
19	374045.7	2203683.38	-	5
20	374042.56	2203694.21	-	5
3	373063.52	2202997.5	-	5
12	373429.49	2202226.23	-	5
14	374087.54	2202169.47	-	5
1	373296.65	2203652.99	-	5
8	373247.19	2202357.55	-	5
9	373250.79	2202353.47	-	5
13	373574.97	2202217.49	-	5
18	374151.72	2203436.22	-	5
2	372948.18	2203558.45	-	5
4	373157.4	2202540.06	-	5
17	374284.86	2203125.84	-	5
1	373296.65	2203652.99	-	5
11	373377.02	2202196.65	-	5
6	373194.64	2202418.12	-	5
10	373325.85	2202266.05	-	5
5	373175.08	2202440	-	5
7	373226.41	2202381.49	-	5
15	374408.89	2202827.89	-	5
16	374373.05	2202860.37	-	5
21	373762.66	2203732.56	-	5
22	373631.58	2203749.82	-	5



ДОКУМЕНТ ПОДПИСАН
ЭЛЕКТРОННОЙ ПОДПИСЬЮ

Сертификат: 00ВВ056В7401СВ38D2В3576АСDC8425108

Владелец: ФЕДЕРАЛЬНАЯ СЛУЖБА ГОСУДАРСТВЕННОЙ

РЕГИСТРАЦИИ, КАДАСТРА И КАРТОГРАФИИ

Действителен: с 27.06.2023 по 19.09.2024

полное наименование должности

инициалы, фамилия

Земельный участок

вид объекта недвижимости

Лист № 493 раздела 4.2

Всего листов раздела 4.2: 1403

Всего разделов: 6

Всего листов выписки: 2072

11.06.2024г. № КУВИ-001/2024-157716606

Кадастровый номер:

47:23:0000000:79

Сведения о характерных точках границы части (частей) земельного участка

Учетный номер части: 47:23:0000000:79/536

Система координат МСК 47 зона 2

Номер точки	Координаты, м		Описание закрепления на местности	Средняя квадратичная погрешность определения координат характерных точек границ земельного участка, м
	X	Y		
1	2	3	4	5
1	378123.91	2202278.76	-	5
2	378117.01	2202947.87	-	5
3	377994.6	2202995.99	-	5
4	377894.2	2203037.98	-	5
5	377842.2	2203048.59	-	5
6	377671.51	2203082.77	-	5
7	377508.21	2203114.99	-	5
8	377501.47	2203116.48	-	5
9	377463.25	2203121.88	-	5
10	377426.81	2203075.77	-	5
11	377343.74	2203024.82	-	5
12	377030.3	2202820.64	-	5
13	376736.24	2202635.24	-	5
14	376741.29	2202399.46	-	5
15	376738.33	2202219.63	-	5
16	376602.19	2202141.32	-	5
17	376111.21	2201858.9	-	5
18	376055.57	2201826.9	-	5
19	376055	2201810.43	-	5
20	376101.39	2201378.44	-	5
21	376142.52	2200976.1	-	5
22	376167.74	2200729.49	-	5
23	375790.37	2200661.2	-	5
24	375437.62	2200599.2	-	5



ДОКУМЕНТ ПОДПИСАН
ЭЛЕКТРОННОЙ ПОДПИСЬЮ

Сертификат: 00ВВ056В7401СВ38D2В3576АСDC8425108

Владелец: ФЕДЕРАЛЬНАЯ СЛУЖБА ГОСУДАРСТВЕННОЙ

РЕГИСТРАЦИИ, КАДАСТРА И КАРТОГРАФИИ

Действителен: с 27.06.2023 по 19.09.2024

полное наименование должности

инициалы, фамилия

Земельный участок

вид объекта недвижимости

Лист № 494 раздела 4.2

Всего листов раздела 4.2: 1403

Всего разделов: 6

Всего листов выписки: 2072

11.06.2024г. № КУВИ-001/2024-157716606

Кадастровый номер:

47:23:0000000:79

1	2	3	4	5
25	375151.18	2200549.85	-	5
26	375143.27	2200524.45	-	5
27	375114.76	2200441.06	-	5
28	374441.21	2200307.09	-	5
29	374430.29	2200304.91	-	5
30	374396.22	2200225.66	-	5
32	374789.79	2200297.62	-	5
31	374635.34	2200267.45	-	5
33	375405.44	2200418.44	-	5
34	375461.69	2200438.08	-	5
35	375754.24	2200493.53	-	5
36	376047.82	2200547.24	-	5
37	376338.22	2200604.89	-	5
39	376734.86	2200681.62	-	5
41	376700.6	2201062	-	5
38	376638.49	2200663.89	-	5
40	376754.06	2200834.54	-	5
42	376708.59	2201159.15	-	5
43	376807.37	2201225.49	-	5
44	376867.75	2201192.22	-	5
45	376906.54	2201192.78	-	5
46	376902.61	2201281.74	-	5
47	376994.4	2201310.81	-	5
48	377082.85	2201314.41	-	5
49	377120.97	2201183.62	-	5
50	377138.73	2201087.88	-	5
51	377150.93	2200754.97	-	5
52	377386.64	2200801.94	-	5
53	377513.99	2201028.65	-	5



ДОКУМЕНТ ПОДПИСАН
ЭЛЕКТРОННОЙ ПОДПИСЬЮ

Сертификат: 00ВВ056В7401СВ38D2В3576АСDC8425108

Владелец: ФЕДЕРАЛЬНАЯ СЛУЖБА ГОСУДАРСТВЕННОЙ

РЕГИСТРАЦИИ, КАДАСТРА И КАРТОГРАФИИ

Действителен: с 27.06.2023 по 19.09.2024

полное наименование должности

инициалы, фамилия

Земельный участок				
вид объекта недвижимости				
Лист № 495 раздела 4.2	Всего листов раздела 4.2: 1403		Всего разделов: 6	Всего листов выписки: 2072
11.06.2024г. № КУВИ-001/2024-157716606				
Кадастровый номер:			47:23:0000000:79	
1	2	3	4	5
54	377987.15	2201998.53	-	5
1	378123.91	2202278.76	-	5

полное наименование должности		ДОКУМЕНТ ПОДПИСАН	инициалы, фамилия
		ЭЛЕКТРОННОЙ ПОДПИСЬЮ	
Сертификат: 00ВВ056В7401СВ38D2В3576АСDС8425108		Владелец: ФЕДЕРАЛЬНАЯ СЛУЖБА ГОСУДАРСТВЕННОЙ	
РЕГИСТРАЦИИ, КАДАСТРА И КАРТОГРАФИИ		Действителен: с 27.06.2023 по 19.09.2024	

Земельный участок

вид объекта недвижимости

Лист № 496 раздела 4.2

Всего листов раздела 4.2: 1403

Всего разделов: 6

Всего листов выписки: 2072

11.06.2024г. № КУВИ-001/2024-157716606

Кадастровый номер:

47:23:0000000:79

Сведения о характерных точках границы части (частей) земельного участка

Учетный номер части: 47:23:0000000:79/537

Система координат МСК 47 зона 2

Номер точки	Координаты, м		Описание закрепления на местности	Средняя квадратичная погрешность определения координат характерных точек границ земельного участка, м
	X	Y		
1	2	3	4	5
1	377715.44	2203797.38	-	5
2	377718.03	2203796.9	-	5
3	377717.55	2203794.29	-	5
1	377715.44	2203797.38	-	5
4	377714.96	2203794.77	-	5
1	377469.48	2203840.27	-	5
1	377469.48	2203840.27	-	5
2	377472.09	2203839.79	-	5
3	377471.62	2203837.21	-	5
4	377469.01	2203837.67	-	5
1	377233.75	2203883.76	-	5
1	377233.75	2203883.76	-	5
3	377235.51	2203875.34	-	5
4	377230.66	2203878.53	-	5
2	377238.71	2203880.55	-	5
1	377199.75	2207980.82	-	5
2	377157.69	2207434.9	-	5
3	377140.17	2207292.67	-	5
4	377124.35	2206942.78	-	5
5	377113.07	2206693.29	-	5
6	377094.04	2206275.78	-	5
7	377089.02	2206169.9	-	5
8	377084.35	2206062.46	-	5
9	377082.15	2205775.04	-	5



ДОКУМЕНТ ПОДПИСАН
ЭЛЕКТРОННОЙ ПОДПИСЬЮ

Сертификат: 00ВВ056В7401СВ38D2В3576АСDС8425108

Владелец: ФЕДЕРАЛЬНАЯ СЛУЖБА ГОСУДАРСТВЕННОЙ

РЕГИСТРАЦИИ, КАДАСТРА И КАРТОГРАФИИ

Действителен: с 27.06.2023 по 19.09.2024

полное наименование должности

инициалы, фамилия

Земельный участок

вид объекта недвижимости

Лист № 497 раздела 4.2

Всего листов раздела 4.2: 1403

Всего разделов: 6

Всего листов выписки: 2072

11.06.2024г. № КУВИ-001/2024-157716606

Кадастровый номер:

47:23:0000000:79

1	2	3	4	5
12	377084.99	2204286.1	-	5
11	377079.53	2205130.87	-	5
10	377079.72	2205177.68	-	5
14	377088.98	2204078.06	-	5
13	377088.84	2204084.88	-	5
16	377091.37	2203913.07	-	5
15	377090.69	2203988.57	-	5
18	377170.51	2203860.45	-	5
17	377135.72	2203882.1	-	5
20	377941.56	2203719.5	-	5
19	377214.89	2203843.54	-	5
21	377505	2204871.71	-	5
22	377649.52	2204962.55	-	5
23	378223.88	2205335.94	-	5
25	378548.84	2205378.64	-	5
24	378321.09	2205352.62	-	5
26	378922.15	2205431.47	-	5
27	379104.4	2205566.85	-	5
28	379197.51	2205564.28	-	5
29	379311.73	2205471.24	-	5
30	379417.96	2205468.37	-	5
31	379769.38	2205626.71	-	5
32	380048.01	2205914.85	-	5
33	379370.81	2206465.2	-	5
34	378577.19	2207112.68	-	5
1	377199.75	2207980.82	-	5
35	377748.24	2207804.97	-	5



ДОКУМЕНТ ПОДПИСАН
ЭЛЕКТРОННОЙ ПОДПИСЬЮ

Сертификат: 00ВВ056В7401СВ38D2В3576АСDС8425108

Владелец: ФЕДЕРАЛЬНАЯ СЛУЖБА ГОСУДАРСТВЕННОЙ

РЕГИСТРАЦИИ, КАДАСТРА И КАРТОГРАФИИ

Действителен: с 27.06.2023 по 19.09.2024

полное наименование должности

инициалы, фамилия

Земельный участок

вид объекта недвижимости

Лист № 498 раздела 4.2

Всего листов раздела 4.2: 1403

Всего разделов: 6

Всего листов выписки: 2072

11.06.2024г. № КУВИ-001/2024-157716606

Кадастровый номер:

47:23:0000000:79

Сведения о характерных точках границы части (частей) земельного участка

Учетный номер части: 47:23:0000000:79/538

Система координат МСК 47 зона 2

Номер точки	Координаты, м		Описание закрепления на местности	Средняя квадратичная погрешность определения координат характерных точек границ земельного участка, м
	X	Y		
1	2	3	4	5
1	377092.64	2203881.66	-	5
2	377091.99	2203840.41	-	5
3	377094.43	2203560.05	-	5
4	377095.92	2203523.99	-	5
6	377309.73	2203423.46	-	5
5	377285.66	2203443.94	-	5
7	377332.74	2203372.03	-	5
8	377354.78	2203310.64	-	5
9	377376.61	2203245.83	-	5
10	377392.79	2203209.39	-	5
11	377407.87	2203187.52	-	5
12	377445.17	2203159.2	-	5
13	377469.99	2203151.24	-	5
14	377506.78	2203146.02	-	5
15	377677.37	2203112.17	-	5
16	377848.16	2203078.02	-	5
17	377903.07	2203066.79	-	5
18	378005.87	2203023.77	-	5
19	378116.63	2202980.8	-	5
20	378110.76	2203242.25	-	5
21	377954.11	2203683.87	-	5
22	377227.97	2203814.23	-	5
24	377149.72	2203839.84	-	5
23	377188.05	2203822.81	-	5



ДОКУМЕНТ ПОДПИСАН
ЭЛЕКТРОННОЙ ПОДПИСЬЮ

Сертификат: 00ВВ056В7401СВ38D2В3576АСDС8425108

Владелец: ФЕДЕРАЛЬНАЯ СЛУЖБА ГОСУДАРСТВЕННОЙ

РЕГИСТРАЦИИ, КАДАСТРА И КАРТОГРАФИИ

Действителен: с 27.06.2023 по 19.09.2024

полное наименование должности

инициалы, фамилия

Земельный участок				
вид объекта недвижимости				
Лист № 499 раздела 4.2		Всего листов раздела 4.2: 1403		Всего разделов: 6
11.06.2024г. № КУВИ-001/2024-157716606				
Кадастровый номер:			47:23:0000000:79	
1	2	3	4	5
25	377130.85	2203851.36	-	5
26	377118.54	2203862.17	-	5
1	377092.64	2203881.66	-	5

полное наименование должности	 ДОКУМЕНТ ПОДПИСАН ЭЛЕКТРОННОЙ ПОДПИСЬЮ	инициалы, фамилия
	Сертификат: 00ВВ056В7401СВ38D2В3576АСDС8425108 Владелец: ФЕДЕРАЛЬНАЯ СЛУЖБА ГОСУДАРСТВЕННОЙ РЕГИСТРАЦИИ, КАДАСТРА И КАРТОГРАФИИ Действителен: с 27.06.2023 по 19.09.2024	

Земельный участок

вид объекта недвижимости

Лист № 500 раздела 4.2

Всего листов раздела 4.2: 1403

Всего разделов: 6

Всего листов выписки: 2072

11.06.2024г. № КУВИ-001/2024-157716606

Кадастровый номер:

47:23:0000000:79

Сведения о характерных точках границы части (частей) земельного участка

Учетный номер части: 47:23:0000000:79/539

Система координат МСК 47 зона 2

Номер точки	Координаты, м		Описание закрепления на местности	Средняя квадратичная погрешность определения координат характерных точек границ земельного участка, м
	X	Y		
1	2	3	4	5
1	368034.33	2186177.73	-	5
2	368050.49	2186108.32	-	5
3	368062.82	2185995.57	-	5
4	368048.74	2185943.75	-	5
5	368008.29	2185893.27	-	5
6	367907.57	2185764.4	-	5
7	367830.82	2185685.51	-	5
8	367736.73	2185615.1	-	5
10	367644.51	2185541.25	-	5
9	367687.17	2185578.5	-	5
11	367622.98	2185500.04	-	5
12	367609.47	2185474.16	-	5
15	367541.41	2185177.62	-	5
13	367573.03	2185368.38	-	5
16	367551.59	2185115.46	-	5
14	367555.47	2185320.63	-	5
19	367594.92	2185023.9	-	5
20	367599.08	2184999.26	-	5
21	367598.32	2184980.79	-	5
17	367574.08	2185062.01	-	5
18	367584.75	2185042.48	-	5
22	367585.97	2184945.12	-	5
23	367577.36	2184925.69	-	5
24	367562.6	2184905.59	-	5



ДОКУМЕНТ ПОДПИСАН
ЭЛЕКТРОННОЙ ПОДПИСЬЮ

Сертификат: 00ВВ056В7401СВ38D2В3576АСDС8425108

Владелец: ФЕДЕРАЛЬНАЯ СЛУЖБА ГОСУДАРСТВЕННОЙ

РЕГИСТРАЦИИ, КАДАСТРА И КАРТОГРАФИИ

Действителен: с 27.06.2023 по 19.09.2024

полное наименование должности

инициалы, фамилия

Земельный участок				
вид объекта недвижимости				
Лист № 501 раздела 4.2	Всего листов раздела 4.2: 1403		Всего разделов: 6	Всего листов выписки: 2072
11.06.2024г. № КУВИ-001/2024-157716606				
Кадастровый номер:			47:23:0000000:79	
1	2	3	4	5
25	368383.12	2185596.12	-	5
26	368135.8	2186139.75	-	5
1	368034.33	2186177.73	-	5

	 ДОКУМЕНТ ПОДПИСАН ЭЛЕКТРОННОЙ ПОДПИСЬЮ Сертификат: 00ВВ056В7401СВ38D2В3576АСDС8425108 Владелец: ФЕДЕРАЛЬНАЯ СЛУЖБА ГОСУДАРСТВЕННОЙ РЕГИСТРАЦИИ, КАДАСТРА И КАРТОГРАФИИ Действителен: с 27.06.2023 по 19.09.2024	
полное наименование должности	инициалы, фамилия	

Земельный участок

вид объекта недвижимости

Лист № 502 раздела 4.2

Всего листов раздела 4.2: 1403

Всего разделов: 6

Всего листов выписки: 2072

11.06.2024г. № КУВИ-001/2024-157716606

Кадастровый номер:

47:23:0000000:79

Сведения о характерных точках границы части (частей) земельного участка

Учетный номер части: 47:23:0000000:79/540

Система координат МСК 47 зона 2

Номер точки	Координаты, м		Описание закрепления на местности	Средняя квадратичная погрешность определения координат характерных точек границ земельного участка, м
	X	Y		
1	2	3	4	5
4	367317.24	2189682.83	-	5
1	367290.88	2189647.98	-	5
2	367297.42	2189657.93	-	5
5	367356.6	2189685.62	-	5
3	367302.21	2189668.52	-	5
6	367377.3	2189683.66	-	5
8	367288.81	2189802.81	-	5
9	367253.92	2189837.42	-	5
10	367185.92	2189903.27	-	5
7	367322.62	2189769.47	-	5
11	367161.27	2189885.97	-	5
12	367137.89	2189850.79	-	5
14	367133.8	2189746.05	-	5
13	367123.98	2189799.06	-	5
15	367151.43	2189716.13	-	5
16	367155.72	2189711.86	-	5
17	367197.83	2189682.78	-	5
18	367234.06	2189665.65	-	5
1	367290.88	2189647.98	-	5



ДОКУМЕНТ ПОДПИСАН
ЭЛЕКТРОННОЙ ПОДПИСЬЮ

Сертификат: 00ВВ056В7401СВ38D2В3576АСDC8425108

Владелец: ФЕДЕРАЛЬНАЯ СЛУЖБА ГОСУДАРСТВЕННОЙ

РЕГИСТРАЦИИ, КАДАСТРА И КАРТОГРАФИИ

Действителен: с 27.06.2023 по 19.09.2024

полное наименование должности

инициалы, фамилия

Земельный участок

вид объекта недвижимости

Лист № 503 раздела 4.2

Всего листов раздела 4.2: 1403

Всего разделов: 6

Всего листов выписки: 2072

11.06.2024г. № КУВИ-001/2024-157716606

Кадастровый номер:

47:23:0000000:79

Сведения о характерных точках границы части (частей) земельного участка

Учетный номер части: 47:23:0000000:79/541

Система координат МСК 47 зона 2

Номер точки	Координаты, м		Описание закрепления на местности	Средняя квадратичная погрешность определения координат характерных точек границ земельного участка, м
	X	Y		
1	2	3	4	5
1	370002.99	2203188.33	-	5
2	370074.85	2203181.44	-	5
4	369995.5	2203094.87	-	5
3	370064.87	2203088.93	-	5
1	370002.99	2203188.33	-	5
2	369117.39	2203213.48	-	5
1	370145.52	2203242.03	-	5
3	368329.48	2203189.08	-	5
4	368404.5	2202941.4	-	5
6	368365.61	2202929.21	-	5
5	368394.76	2202928.5	-	5
7	368258.16	2202853.76	-	5
13	367879.54	2202532.68	-	5
8	368260.47	2202749.9	-	5
9	368234.85	2202712.09	-	5
11	368018.39	2202595.87	-	5
12	368003.88	2202581.34	-	5
10	368015.03	2202658.59	-	5
14	367833.89	2202501.93	-	5
15	367870.22	2202441.65	-	5
16	367940.19	2202376.39	-	5
18	368193.83	2202230.13	-	5
17	368029.23	2202324.53	-	5
19	367861.31	2202146.02	-	5



ДОКУМЕНТ ПОДПИСАН
ЭЛЕКТРОННОЙ ПОДПИСЬЮ

Сертификат: 00ВВ056В7401СВ38D2В3576АСDС8425108

Владелец: ФЕДЕРАЛЬНАЯ СЛУЖБА ГОСУДАРСТВЕННОЙ

РЕГИСТРАЦИИ, КАДАСТРА И КАРТОГРАФИИ

Действителен: с 27.06.2023 по 19.09.2024

полное наименование должности

инициалы, фамилия

Земельный участок

вид объекта недвижимости

Лист № 504 раздела 4.2

Всего листов раздела 4.2: 1403

Всего разделов: 6

Всего листов выписки: 2072

11.06.2024г. № КУВИ-001/2024-157716606

Кадастровый номер:

47:23:0000000:79

1	2	3	4	5
20	367640.03	2201787.93	-	5
21	367485.99	2201550.8	-	5
22	367220.54	2201558.96	-	5
23	366776.13	2201630.3	-	5
24	366747.57	2201632.54	-	5
25	366193.8	2201666.56	-	5
26	366167.93	2201667.6	-	5
27	366164.03	2200719.66	-	5
29	366303.2	2200459.16	-	5
28	366166.56	2200501.17	-	5
30	366371.93	2200430.92	-	5
31	366422.14	2200410.85	-	5
32	366446.4	2200400.31	-	5
33	366507.43	2200375.22	-	5
34	366587.36	2200342.35	-	5
35	366608.27	2200333.74	-	5
36	366692.69	2200298.13	-	5
39	366752.29	2200461.22	-	5
37	366744.95	2200280.33	-	5
43	367280.23	2200642.87	-	5
42	367033.73	2200664.74	-	5
40	366840.51	2200543.57	-	5
38	366739.59	2200451.31	-	5
41	366845.42	2200674.79	-	5
44	367281.07	2200649.6	-	5
46	367312.66	2200743.25	-	5
45	367285.48	2200674.54	-	5
47	367327.94	2200788.33	-	5
48	367352.55	2200823.98	-	5



ДОКУМЕНТ ПОДПИСАН
ЭЛЕКТРОННОЙ ПОДПИСЬЮ

Сертификат: 00ВВ056В7401СВ38D2В3576АСDС8425108

Владелец: ФЕДЕРАЛЬНАЯ СЛУЖБА ГОСУДАРСТВЕННОЙ

РЕГИСТРАЦИИ, КАДАСТРА И КАРТОГРАФИИ

Действителен: с 27.06.2023 по 19.09.2024

полное наименование должности

инициалы, фамилия

Земельный участок

вид объекта недвижимости

Лист № 505 раздела 4.2

Всего листов раздела 4.2: 1403

Всего разделов: 6

Всего листов выписки: 2072

11.06.2024г. № КУВИ-001/2024-157716606

Кадастровый номер:

47:23:0000000:79

1	2	3	4	5
49	367374.98	2200851.99	-	5
50	367392.55	2200891.16	-	5
51	367392.8	2200931.91	-	5
53	367352.16	2200998.19	-	5
52	367365.9	2200982.06	-	5
54	367341.51	2201027.32	-	5
55	367336.35	2201070.08	-	5
56	367341.74	2201102.74	-	5
57	367365.83	2201151.54	-	5
58	367415.71	2201215.16	-	5
59	367444.5	2201266.68	-	5
60	367472.05	2201355.67	-	5
61	367479.03	2201413.29	-	5
62	367477.36	2201490.55	-	5
63	367486.85	2201549.41	-	5
64	367961.01	2201538.49	-	5
65	367956.42	2201205.01	-	5
66	368546.53	2201197.16	-	5
68	369126.69	2200243.61	-	5
67	368527.52	2200246.76	-	5
69	369355.1	2200233.54	-	5
70	369444.47	2200225.04	-	5
71	369510.24	2200457.36	-	5
72	369564.55	2200648.28	-	5
73	369570.42	2200670.01	-	5
75	369484.98	2200757.68	-	5
74	369485.82	2200668.15	-	5
76	369578.16	2200754.33	-	5
77	369582.69	2200720.28	-	5



ДОКУМЕНТ ПОДПИСАН
ЭЛЕКТРОННОЙ ПОДПИСЬЮ

Сертификат: 00ВВ056В7401СВ38D2В3576АСDС8425108

Владелец: ФЕДЕРАЛЬНАЯ СЛУЖБА ГОСУДАРСТВЕННОЙ

РЕГИСТРАЦИИ, КАДАСТРА И КАРТОГРАФИИ

Действителен: с 27.06.2023 по 19.09.2024

полное наименование должности

инициалы, фамилия

Земельный участок

вид объекта недвижимости

Лист № 506 раздела 4.2

Всего листов раздела 4.2: 1403

Всего разделов: 6

Всего листов выписки: 2072

11.06.2024г. № КУВИ-001/2024-157716606

Кадастровый номер:

47:23:0000000:79

1	2	3	4	5
78	369692.69	2200854.4	-	5
79	369749.52	2200928.68	-	5
80	369727.1	2200928.3	-	5
81	369726.8	2200948.3	-	5
82	369726.47	2200968.32	-	5
83	369776.45	2200969.67	-	5
84	369776.66	2200963.95	-	5
85	370021.28	2201282.93	-	5
86	369997.47	2201273.92	-	5
87	369671.57	2201301.68	-	5
88	369980.54	2201556.14	-	5
90	369907.59	2201668.27	-	5
89	370003.81	2201581.11	-	5
92	369523.55	2201918.55	-	5
91	369776.91	2201768.14	-	5
93	369425.56	2202220.19	-	5
94	369497.81	2202406.44	-	5
95	369479.6	2202507.49	-	5
96	369673.15	2202731.21	-	5
97	369703.83	2202772.17	-	5
99	369816.41	2202956.2	-	5
98	369762.24	2202866.88	-	5
100	369849.09	2202961.01	-	5
101	369929.73	2202973.3	-	5
102	369978.39	2202982.97	-	5
103	369906.29	2202984.45	-	5
105	369981.75	2203045.97	-	5
106	369983.19	2202984.52	-	5
104	369906.01	2203049.55	-	5



ДОКУМЕНТ ПОДПИСАН
ЭЛЕКТРОННОЙ ПОДПИСЬЮ

Сертификат: 00ВВ056В7401СВ38D2В3576АСDС8425108

Владелец: ФЕДЕРАЛЬНАЯ СЛУЖБА ГОСУДАРСТВЕННОЙ

РЕГИСТРАЦИИ, КАДАСТРА И КАРТОГРАФИИ

Действителен: с 27.06.2023 по 19.09.2024

полное наименование должности

инициалы, фамилия

Земельный участок

вид объекта недвижимости

Лист № 507 раздела 4.2

Всего листов раздела 4.2: 1403

Всего разделов: 6

Всего листов выписки: 2072

11.06.2024г. № КУВИ-001/2024-157716606

Кадастровый номер:

47:23:0000000:79

1	2	3	4	5
107	370028.06	2203025.11	-	5
109	370090.39	2203104.42	-	5
108	370051.36	2203051.95	-	5
110	370111.64	2203147.48	-	5
1	370145.52	2203242.03	-	5
111	370133.19	2203199.43	-	5



ДОКУМЕНТ ПОДПИСАН
ЭЛЕКТРОННОЙ ПОДПИСЬЮ

Сертификат: 00ВВ056В7401СВ38D2В3576АСDС8425108

Владелец: ФЕДЕРАЛЬНАЯ СЛУЖБА ГОСУДАРСТВЕННОЙ

РЕГИСТРАЦИИ, КАДАСТРА И КАРТОГРАФИИ

Действителен: с 27.06.2023 по 19.09.2024

полное наименование должности

инициалы, фамилия

Земельный участок			
вид объекта недвижимости			
Лист № 508 раздела 4.2	Всего листов раздела 4.2: 1403	Всего разделов: 6	Всего листов выписки: 2072

11.06.2024г. № КУВИ-001/2024-157716606

Кадастровый номер: 47:23:0000000:79

Сведения о характерных точках границы части (частей) земельного участка

Учетный номер части: 47:23:0000000:79/542

Система координат

Номер точки	Координаты, м		Описание закрепления на местности	Средняя квадратичная погрешность определения координат характерных точек границ земельного участка, м
	X	Y		
1	2	3	4	5
1	367179.15	2189373.91	-	-
2	367180	2189341.41	-	-
3	367172.09	2189336.69	-	-
4	367079.56	2189301.29	-	-
5	367084.43	2189284.92	-	-
6	367064.73	2189277.03	-	-
7	367056.86	2189292.56	-	-
8	366971.23	2189258.73	-	-
9	366943.79	2189248.42	-	-
10	366812.06	2189297.4	-	-
11	366800.82	2189302.7	-	-
12	366766.25	2189389.23	-	-
13	366767.29	2189392.23	-	-
14	366748.83	2189441.08	-	-
15	366787.51	2189455.6	-	-
16	366748.36	2189555.87	-	-
17	366992.49	2189648.34	-	-
18	367092.95	2189679.24	-	-
19	367139.48	2189706.85	-	-
20	367119.55	2189740.71	-	-
21	367108.61	2189799.7	-	-
22	367124.04	2189857.01	-	-
23	367150.36	2189896.63	-	-
24	367174.66	2189913.76	-	-



ДОКУМЕНТ ПОДПИСАН
ЭЛЕКТРОННОЙ ПОДПИСЬЮ

Сертификат: 00ВВ056В7401СВ38Д2В3576АСDC8425108

Владелец: ФЕДЕРАЛЬНАЯ СЛУЖБА ГОСУДАРСТВЕННОЙ

РЕГИСТРАЦИИ, КАДАСТРА И КАРТОГРАФИИ

Действителен: с 27.06.2023 по 19.09.2024

полное наименование должности

инициалы, фамилия

Земельный участок

вид объекта недвижимости

Лист № 509 раздела 4.2

Всего листов раздела 4.2: 1403

Всего разделов: 6

Всего листов выписки: 2072

11.06.2024г. № КУВИ-001/2024-157716606

Кадастровый номер:

47:23:0000000:79

1	2	3	4	5
25	367060.89	2190024.03	-	-
26	367000.12	2190082.79	-	-
27	367133.39	2190167.89	-	-
28	366881.53	2190481.22	-	-
29	366567.03	2190372.39	-	-
30	366694.94	2190193.54	-	-
31	366733.63	2190135.36	-	-
32	366554.08	2190057.16	-	-
33	366328.2	2190353.19	-	-
34	366288.85	2190373.94	-	-
35	366288.5	2190647.09	-	-
36	366283.93	2190793.23	-	-
37	365400.92	2190248.84	-	-
38	365421.01	2189692.94	-	-
39	365426.64	2189450.53	-	-
40	365426.47	2189415.27	-	-
41	364665.62	2189172.92	-	-
42	364042.95	2189859.8	-	-
43	363990.17	2189529.92	-	-
44	363985.29	2189506	-	-
45	363883.25	2189546.38	-	-
46	363476.97	2189450.34	-	-
47	363776.16	2189150.24	-	-
48	363818.52	2189108.22	-	-
49	363834.79	2188928.94	-	-
50	364010.06	2188964.87	-	-
51	364159.29	2188708.93	-	-
52	364060.12	2188255.7	-	-
53	363214.42	2188286.53	-	-



ДОКУМЕНТ ПОДПИСАН
ЭЛЕКТРОННОЙ ПОДПИСЬЮ

Сертификат: 00ВВ056В7401СВ38D2В3576АСDC8425108

Владелец: ФЕДЕРАЛЬНАЯ СЛУЖБА ГОСУДАРСТВЕННОЙ

РЕГИСТРАЦИИ, КАДАСТРА И КАРТОГРАФИИ

Действителен: с 27.06.2023 по 19.09.2024

полное наименование должности

инициалы, фамилия

Земельный участок

вид объекта недвижимости

Лист № 510 раздела 4.2

Всего листов раздела 4.2: 1403

Всего разделов: 6

Всего листов выписки: 2072

11.06.2024г. № КУВИ-001/2024-157716606

Кадастровый номер:

47:23:0000000:79

1	2	3	4	5
54	363249.12	2188452.44	-	-
55	363244.42	2188497.19	-	-
56	363103.37	2188556.25	-	-
57	363185.96	2188798.3	-	-
58	362874.9	2188833.75	-	-
59	362831.36	2188737.98	-	-
60	362838.58	2188439.29	-	-
61	362747.17	2188405.89	-	-
62	362786.49	2188304.67	-	-
63	362575.04	2188305.79	-	-
64	362200.31	2188617.48	-	-
65	362111.37	2189066.76	-	-
66	361986.53	2189671.55	-	-
67	362377.62	2189587.89	-	-
68	362488.13	2189581.96	-	-
69	362579.29	2189555.9	-	-
70	362628.16	2189841.14	-	-
71	363353.14	2189952.05	-	-
72	363256.83	2190161.82	-	-
73	363367.76	2190285.99	-	-
74	363362.82	2190511.41	-	-
75	363116.61	2190603.99	-	-
76	363066.23	2190598.91	-	-
77	362858.74	2190701.36	-	-
78	362914.61	2190843.09	-	-
79	363039.48	2190811.79	-	-
80	363381.21	2190917.89	-	-
81	363430.04	2190904.71	-	-
82	364461.92	2190607.07	-	-



ДОКУМЕНТ ПОДПИСАН
ЭЛЕКТРОННОЙ ПОДПИСЬЮ

Сертификат: 00ВВ056В7401СВ38D2В3576АСDC8425108

Владелец: ФЕДЕРАЛЬНАЯ СЛУЖБА ГОСУДАРСТВЕННОЙ

РЕГИСТРАЦИИ, КАДАСТРА И КАРТОГРАФИИ

Действителен: с 27.06.2023 по 19.09.2024

полное наименование должности

инициалы, фамилия

Земельный участок

вид объекта недвижимости

Лист № 511 раздела 4.2

Всего листов раздела 4.2: 1403

Всего разделов: 6

Всего листов выписки: 2072

11.06.2024г. № КУВИ-001/2024-157716606

Кадастровый номер:

47:23:0000000:79

1	2	3	4	5
83	364972.46	2190598.47	-	-
84	365432.26	2191114.55	-	-
85	365461.45	2191294.96	-	-
86	365732.18	2191243.23	-	-
87	365855.77	2192072.14	-	-
88	365789.21	2192239.72	-	-
89	365691.03	2192229.15	-	-
90	365348.21	2192318.45	-	-
91	365302.12	2192599.71	-	-
92	365198.09	2192588.08	-	-
93	365172.94	2192585.23	-	-
94	364594	2192519.61	-	-
95	364335.3	2192489.95	-	-
96	364006.66	2192451.98	-	-
97	363703.94	2192416.94	-	-
98	363225.68	2192361.52	-	-
99	362938.76	2192328.21	-	-
100	362344.16	2192259.7	-	-
101	362130.09	2192235.66	-	-
102	362066.2	2192226.23	-	-
103	362099.23	2192103.44	-	-
104	361950.91	2192095.23	-	-
105	362029.18	2191901.38	-	-
106	362063.06	2191670.53	-	-
107	362102.26	2191421.21	-	-
108	362051.52	2191400.92	-	-
109	361888.7	2191672.58	-	-
110	361781.43	2191689.46	-	-
111	361738.72	2191651.42	-	-



ДОКУМЕНТ ПОДПИСАН
ЭЛЕКТРОННОЙ ПОДПИСЬЮ

Сертификат: 00ВВ056В7401СВ38D2В3576АСDC8425108

Владелец: ФЕДЕРАЛЬНАЯ СЛУЖБА ГОСУДАРСТВЕННОЙ

РЕГИСТРАЦИИ, КАДАСТРА И КАРТОГРАФИИ

Действителен: с 27.06.2023 по 19.09.2024

полное наименование должности

инициалы, фамилия

Земельный участок

вид объекта недвижимости

Лист № 512 раздела 4.2

Всего листов раздела 4.2: 1403

Всего разделов: 6

Всего листов выписки: 2072

11.06.2024г. № КУВИ-001/2024-157716606

Кадастровый номер:

47:23:0000000:79

1	2	3	4	5
112	361691.95	2191611.25	-	-
113	361658.05	2191375.01	-	-
114	361656.43	2191363.43	-	-
115	361602.36	2191344.86	-	-
116	361577.87	2191449.82	-	-
117	361514.02	2191538.6	-	-
118	360945.57	2191331.49	-	-
119	360886.86	2191309.47	-	-
120	360509.87	2191165.28	-	-
121	360458.04	2190800.59	-	-
122	360313.34	2190838.5	-	-
123	360292.76	2190829.88	-	-
124	360283.28	2190820.02	-	-
125	360277.01	2190816.55	-	-
126	360258.7	2190810.05	-	-
127	360253.96	2190807.6	-	-
128	360252.58	2190804.67	-	-
129	360252.53	2190791.13	-	-
130	360249.83	2190778.46	-	-
131	360242.53	2190765.68	-	-
132	360231.79	2190757.06	-	-
133	360218.06	2190750.02	-	-
134	360201.96	2190743.25	-	-
135	360167.26	2190705.89	-	-
136	360128.33	2190694.04	-	-
137	360102.78	2190656.95	-	-
138	360053.67	2190640.62	-	-
139	360041.55	2190633.02	-	-
140	360035.16	2190619.66	-	-



ДОКУМЕНТ ПОДПИСАН
ЭЛЕКТРОННОЙ ПОДПИСЬЮ

Сертификат: 00ВВ056В7401СВ38Д2В3576АСДС8425108

Владелец: ФЕДЕРАЛЬНАЯ СЛУЖБА ГОСУДАРСТВЕННОЙ

РЕГИСТРАЦИИ, КАДАСТРА И КАРТОГРАФИИ

Действителен: с 27.06.2023 по 19.09.2024

полное наименование должности

инициалы, фамилия

Земельный участок

вид объекта недвижимости

Лист № 513 раздела 4.2

Всего листов раздела 4.2: 1403

Всего разделов: 6

Всего листов выписки: 2072

11.06.2024г. № КУВИ-001/2024-157716606

Кадастровый номер:

47:23:0000000:79

1	2	3	4	5
141	360041.73	2190570.28	-	-
142	360027.43	2190538.86	-	-
143	359995.5	2190521.53	-	-
144	359961.06	2190515.21	-	-
145	359939.8	2190497.72	-	-
146	359924.21	2190473.42	-	-
147	359918.16	2190425.82	-	-
148	359902.35	2190405.68	-	-
149	359865.62	2190380.63	-	-
150	359837.23	2190334.68	-	-
151	359753.56	2190308.22	-	-
152	359736.67	2190287.28	-	-
153	359738.77	2190253.81	-	-
154	359774.79	2190210.43	-	-
155	359790.78	2190206.06	-	-
156	359796.64	2190183.42	-	-
157	359756.4	2190144.08	-	-
158	359737.74	2190118.47	-	-
159	359717.64	2190112.47	-	-
160	359698.15	2190114.61	-	-
161	359675.36	2190147.04	-	-
162	359636.07	2190147.33	-	-
163	359605.62	2190129.71	-	-
164	359587.15	2190103.36	-	-
165	359569.35	2190043.18	-	-
166	359553.43	2190033.39	-	-
167	359525.02	2190029.43	-	-
168	359510.26	2190016.99	-	-
169	359500.55	2189994.17	-	-



ДОКУМЕНТ ПОДПИСАН
ЭЛЕКТРОННОЙ ПОДПИСЬЮ

Сертификат: 00ВВ056В7401СВ38Д2В3576АСDC8425108

Владелец: ФЕДЕРАЛЬНАЯ СЛУЖБА ГОСУДАРСТВЕННОЙ

РЕГИСТРАЦИИ, КАДАСТРА И КАРТОГРАФИИ

Действителен: с 27.06.2023 по 19.09.2024

полное наименование должности

инициалы, фамилия

Земельный участок

вид объекта недвижимости

Лист № 514 раздела 4.2

Всего листов раздела 4.2: 1403

Всего разделов: 6

Всего листов выписки: 2072

11.06.2024г. № КУВИ-001/2024-157716606

Кадастровый номер:

47:23:0000000:79

1	2	3	4	5
170	359467.34	2189971.35	-	-
171	359448.21	2189940.61	-	-
172	359452.57	2189870.11	-	-
173	359441.38	2189836.89	-	-
174	359407.35	2189804.09	-	-
175	359367.11	2189799.1	-	-
176	359338.03	2189811.39	-	-
177	359312.23	2189804.52	-	-
178	359300.54	2189786.49	-	-
179	359293.6	2189750.77	-	-
180	359278.34	2189732.55	-	-
181	359232.14	2189705.8	-	-
182	359220.98	2189674.58	-	-
183	359221.9	2189654.19	-	-
184	359260.16	2189623.83	-	-
185	359263.93	2189609	-	-
186	359260.14	2189584.07	-	-
187	359229.68	2189551.25	-	-
188	359230.65	2189529.94	-	-
189	359235.21	2189507.38	-	-
190	359211.23	2189465.25	-	-
191	359188.52	2189448.99	-	-
192	359182.51	2189434	-	-
193	359184.65	2189419.69	-	-
194	359204.21	2189399.07	-	-
195	359205.64	2189378.44	-	-
196	359177.63	2189305.09	-	-
197	359150.86	2189268.79	-	-
198	359143.94	2189229.66	-	-



ДОКУМЕНТ ПОДПИСАН
ЭЛЕКТРОННОЙ ПОДПИСЬЮ

Сертификат: 00ВВ056В7401СВ38Д2В3576АСDC8425108

Владелец: ФЕДЕРАЛЬНАЯ СЛУЖБА ГОСУДАРСТВЕННОЙ

РЕГИСТРАЦИИ, КАДАСТРА И КАРТОГРАФИИ

Действителен: с 27.06.2023 по 19.09.2024

полное наименование должности

инициалы, фамилия

Земельный участок

вид объекта недвижимости

Лист № 515 раздела 4.2

Всего листов раздела 4.2: 1403

Всего разделов: 6

Всего листов выписки: 2072

11.06.2024г. № КУВИ-001/2024-157716606

Кадастровый номер:

47:23:0000000:79

1	2	3	4	5
199	359144.66	2189160.5	-	-
200	359097.89	2189107.02	-	-
201	359040.34	2189064.14	-	-
202	359019.71	2189042.2	-	-
203	359006.68	2189013.19	-	-
204	359016.95	2188925.85	-	-
205	358997.17	2188850.7	-	-
206	358935.44	2188783.6	-	-
207	358874.9	2188731.53	-	-
208	358852.32	2188690.64	-	-
209	358844.16	2188620.94	-	-
210	358821.02	2188586.32	-	-
211	358783.71	2188560.13	-	-
212	358714.25	2188535.98	-	-
213	358704.57	2188533.48	-	-
214	358644.43	2188488.01	-	-
215	358619.82	2188436.48	-	-
216	358557.16	2188394.65	-	-
217	358545.76	2188366.71	-	-
218	358550.68	2188331.36	-	-
219	358564.42	2188301.45	-	-
220	358585.71	2188275.79	-	-
221	358585.32	2188207.52	-	-
222	358606.27	2188168.5	-	-
223	358606.28	2188141.88	-	-
224	358586.91	2188113.3	-	-
225	358540.9	2188079.3	-	-
226	358542.04	2188037.57	-	-
227	358518.18	2188015.03	-	-



ДОКУМЕНТ ПОДПИСАН
ЭЛЕКТРОННОЙ ПОДПИСЬЮ

Сертификат: 00ВВ056В7401СВ38Д2В3576АСДС8425108

Владелец: ФЕДЕРАЛЬНАЯ СЛУЖБА ГОСУДАРСТВЕННОЙ

РЕГИСТРАЦИИ, КАДАСТРА И КАРТОГРАФИИ

Действителен: с 27.06.2023 по 19.09.2024

полное наименование должности

инициалы, фамилия

Земельный участок

вид объекта недвижимости

Лист № 516 раздела 4.2

Всего листов раздела 4.2: 1403

Всего разделов: 6

Всего листов выписки: 2072

11.06.2024г. № КУВИ-001/2024-157716606

Кадастровый номер:

47:23:0000000:79

1	2	3	4	5
228	358488.6	2188013.04	-	-
229	358438.68	2188025.31	-	-
230	358421.36	2188015.67	-	-
231	358379.56	2187949.1	-	-
232	358336.62	2187930.49	-	-
233	358321.3	2187895.67	-	-
234	358277.06	2187871.37	-	-
235	358269.84	2187841.8	-	-
236	358273.77	2187810.48	-	-
237	358290.42	2187784.87	-	-
238	358337.29	2187739.31	-	-
239	358301.46	2187621.12	-	-
240	358045.35	2186776.43	-	-
241	357993.2	2186626.04	-	-
242	357970.82	2186553.99	-	-
243	357891.18	2186478.08	-	-
244	357625.15	2186224.11	-	-
245	357514.03	2185574.38	-	-
246	357342.54	2184532.79	-	-
247	357153.7	2183444.31	-	-
248	356972.12	2182398.89	-	-
249	356740.2	2181065.48	-	-
250	356512.1	2179679.55	-	-
251	356395.11	2179012.58	-	-
252	357141.28	2178603.96	-	-
253	357262.22	2178549.74	-	-
254	357262.42	2178549.62	-	-
255	357786.5	2178294.22	-	-
256	359363.05	2177539.28	-	-



ДОКУМЕНТ ПОДПИСАН
ЭЛЕКТРОННОЙ ПОДПИСЬЮ

Сертификат: 00ВВ056В7401СВ38D2В3576АСDC8425108

Владелец: ФЕДЕРАЛЬНАЯ СЛУЖБА ГОСУДАРСТВЕННОЙ

РЕГИСТРАЦИИ, КАДАСТРА И КАРТОГРАФИИ

Действителен: с 27.06.2023 по 19.09.2024

полное наименование должности

инициалы, фамилия

Земельный участок

вид объекта недвижимости

Лист № 517 раздела 4.2

Всего листов раздела 4.2: 1403

Всего разделов: 6

Всего листов выписки: 2072

11.06.2024г. № КУВИ-001/2024-157716606

Кадастровый номер:

47:23:0000000:79

1	2	3	4	5
257	360169.84	2177145.39	-	-
258	360809.01	2176828.75	-	-
259	360829.51	2176827.86	-	-
260	361000.83	2176820.98	-	-
261	361469.25	2176984.94	-	-
262	361916.3	2176993.53	-	-
263	362425.13	2176973.52	-	-
264	363503.61	2176932.99	-	-
265	364567.35	2176897.31	-	-
266	365936.37	2176861.87	-	-
267	366257.06	2177319.24	-	-
268	366527.97	2177699.47	-	-
269	366963.22	2177902.44	-	-
270	367313.87	2178822.95	-	-
271	368330.17	2179172.81	-	-
272	368366.39	2179266.16	-	-
273	368380.42	2179305.33	-	-
274	368423.19	2179414.16	-	-
275	368440.05	2179457.76	-	-
276	368572.77	2179463.14	-	-
277	368676.69	2179470.48	-	-
278	368895.62	2179479.94	-	-
279	368958.52	2179594.76	-	-
280	368669.05	2179589.95	-	-
281	368658.48	2179923.08	-	-
282	368655.54	2180120.62	-	-
283	368652.75	2180177.95	-	-
284	368780.91	2180272.02	-	-
285	369006.39	2180438.28	-	-



ДОКУМЕНТ ПОДПИСАН
ЭЛЕКТРОННОЙ ПОДПИСЬЮ

Сертификат: 00ВВ056В7401СВ38Д2В3576АСДС8425108

Владелец: ФЕДЕРАЛЬНАЯ СЛУЖБА ГОСУДАРСТВЕННОЙ

РЕГИСТРАЦИИ, КАДАСТРА И КАРТОГРАФИИ

Действителен: с 27.06.2023 по 19.09.2024

полное наименование должности

инициалы, фамилия

Земельный участок

вид объекта недвижимости

Лист № 518 раздела 4.2

Всего листов раздела 4.2: 1403

Всего разделов: 6

Всего листов выписки: 2072

11.06.2024г. № КУВИ-001/2024-157716606

Кадастровый номер:

47:23:0000000:79

1	2	3	4	5
286	368980.07	2180442.06	-	-
287	369092.73	2181236.8	-	-
288	369144.13	2181459.22	-	-
289	369357.03	2182287.33	-	-
290	369299.07	2182428.87	-	-
291	369231.01	2182518.33	-	-
292	369189.26	2182573.27	-	-
293	369217.34	2182803.1	-	-
294	369228.04	2182818.82	-	-
295	369302.07	2182904.14	-	-
296	369359.64	2183033.24	-	-
297	369373.59	2183064.95	-	-
298	369377.21	2183090.44	-	-
299	369372.24	2183131.3	-	-
300	369362.53	2183213.37	-	-
301	369364.74	2183233.97	-	-
302	369362.55	2183253.38	-	-
303	369357.15	2183283.17	-	-
304	369346.36	2183327.66	-	-
305	369318.05	2183406.37	-	-
306	369285.08	2183449.95	-	-
307	369261.73	2183473.99	-	-
308	369234.54	2183509.37	-	-
309	369221.07	2183549.8	-	-
310	369213.61	2183580.85	-	-
311	369211.2	2183599.63	-	-
312	369209.76	2183620.56	-	-
313	369209.77	2183647.76	-	-
314	369212.7	2183672.6	-	-



ДОКУМЕНТ ПОДПИСАН
ЭЛЕКТРОННОЙ ПОДПИСЬЮ

Сертификат: 00ВВ056В7401СВ38D2В3576АСDС8425108

Владелец: ФЕДЕРАЛЬНАЯ СЛУЖБА ГОСУДАРСТВЕННОЙ

РЕГИСТРАЦИИ, КАДАСТРА И КАРТОГРАФИИ

Действителен: с 27.06.2023 по 19.09.2024

полное наименование должности

инициалы, фамилия

Земельный участок

вид объекта недвижимости

Лист № 519 раздела 4.2

Всего листов раздела 4.2: 1403

Всего разделов: 6

Всего листов выписки: 2072

11.06.2024г. № КУВИ-001/2024-157716606

Кадастровый номер:

47:23:0000000:79

1	2	3	4	5
315	369248.19	2183749.36	-	-
316	369254.37	2183771.81	-	-
317	369262.51	2183790.05	-	-
318	369260.57	2183836.94	-	-
319	369242.33	2183858.28	-	-
320	369230.82	2183871.88	-	-
321	369149	2183980.65	-	-
322	369070.61	2184080.38	-	-
323	369030.56	2184127.32	-	-
324	368996.91	2184175.7	-	-
325	368990.02	2184208.64	-	-
326	368979.95	2184254.08	-	-
327	368983.15	2184300.03	-	-
328	368992.97	2184380.62	-	-
329	368983.03	2184440.57	-	-
330	368986.85	2184498.41	-	-
331	369000.58	2184538.6	-	-
332	369004.63	2184559.82	-	-
333	369003.67	2184594.08	-	-
334	369034	2184656.45	-	-
335	369059.7	2184681.44	-	-
336	369136.39	2184763.21	-	-
337	369097.31	2184751.64	-	-
338	368814.27	2184465.46	-	-
339	368625	2184315.59	-	-
340	368668.96	2184123.78	-	-
341	368690.59	2184109.41	-	-
342	368715.95	2184104.17	-	-
343	368731.17	2184111.1	-	-



ДОКУМЕНТ ПОДПИСАН
ЭЛЕКТРОННОЙ ПОДПИСЬЮ

Сертификат: 00ВВ056В7401СВ38D2В3576АСDC8425108

Владелец: ФЕДЕРАЛЬНАЯ СЛУЖБА ГОСУДАРСТВЕННОЙ

РЕГИСТРАЦИИ, КАДАСТРА И КАРТОГРАФИИ

Действителен: с 27.06.2023 по 19.09.2024

полное наименование должности

инициалы, фамилия

Земельный участок

вид объекта недвижимости

Лист № 520 раздела 4.2

Всего листов раздела 4.2: 1403

Всего разделов: 6

Всего листов выписки: 2072

11.06.2024г. № КУВИ-001/2024-157716606

Кадастровый номер:

47:23:0000000:79

1	2	3	4	5
344	368739.1	2184123.76	-	-
345	368748.74	2184203.55	-	-
346	368757.68	2184213.02	-	-
347	368772.39	2184219.27	-	-
348	368789.8	2184207.77	-	-
349	368823.79	2184015.17	-	-
350	368861.31	2183949.09	-	-
351	368892.04	2183910.17	-	-
352	368933.8	2183881.54	-	-
353	368968.37	2183867.43	-	-
354	368979.33	2183856.08	-	-
355	368978.14	2183844.04	-	-
356	368956.67	2183805.33	-	-
357	368939.81	2183784.97	-	-
358	368920.88	2183787.26	-	-
359	368865.92	2183853.06	-	-
360	368821.05	2183920.31	-	-
361	368781.99	2183991.2	-	-
362	368748	2184012.41	-	-
363	368692.31	2184008.54	-	-
364	368635.9	2183973.51	-	-
365	368577.93	2183948.05	-	-
366	368495.55	2183930.38	-	-
367	368384.3	2183916.05	-	-
368	368358.71	2183902.52	-	-
369	368217.43	2183801.39	-	-
370	368229.73	2183689.45	-	-
371	368039.01	2183542.53	-	-
372	367783.74	2183345.5	-	-



ДОКУМЕНТ ПОДПИСАН
ЭЛЕКТРОННОЙ ПОДПИСЬЮ

Сертификат: 00ВВ056В7401СВ38Д2В3576АСDC8425108

Владелец: ФЕДЕРАЛЬНАЯ СЛУЖБА ГОСУДАРСТВЕННОЙ

РЕГИСТРАЦИИ, КАДАСТРА И КАРТОГРАФИИ

Действителен: с 27.06.2023 по 19.09.2024

полное наименование должности

инициалы, фамилия

Земельный участок

вид объекта недвижимости

Лист № 521 раздела 4.2

Всего листов раздела 4.2: 1403

Всего разделов: 6

Всего листов выписки: 2072

11.06.2024г. № КУВИ-001/2024-157716606

Кадастровый номер:

47:23:0000000:79

1	2	3	4	5
373	367486.39	2183308.05	-	-
374	367382.99	2183184.94	-	-
375	367319.35	2183103.79	-	-
376	367191.67	2182875.76	-	-
377	367002.47	2182527.25	-	-
378	366798.34	2182237.9	-	-
379	366483.4	2182188.42	-	-
380	366319.26	2181937.27	-	-
381	366309.49	2181890.9	-	-
382	366287.71	2181844.49	-	-
383	366226.05	2181780.58	-	-
384	366203.24	2181763.21	-	-
385	366184.45	2181679.58	-	-
386	366249.51	2181618.32	-	-
387	366176	2181555.52	-	-
388	366091.34	2181499.3	-	-
389	365896.18	2181372.74	-	-
390	365865.86	2181387.53	-	-
391	365480.56	2181620.26	-	-
392	365420.67	2181665.05	-	-
393	365402.8	2181689.81	-	-
394	365392.49	2181757.11	-	-
395	365380.61	2181834.67	-	-
396	365389.32	2181956.41	-	-
397	365396.59	2182058.02	-	-
398	364414.32	2182245.69	-	-
399	364915.87	2185380.67	-	-
400	366134.18	2185210.95	-	-
401	365992.22	2184208.77	-	-



ДОКУМЕНТ ПОДПИСАН
ЭЛЕКТРОННОЙ ПОДПИСЬЮ

Сертификат: 00ВВ056В7401СВ38D2В3576АСDC8425108

Владелец: ФЕДЕРАЛЬНАЯ СЛУЖБА ГОСУДАРСТВЕННОЙ

РЕГИСТРАЦИИ, КАДАСТРА И КАРТОГРАФИИ

Действителен: с 27.06.2023 по 19.09.2024

полное наименование должности

инициалы, фамилия

Земельный участок

вид объекта недвижимости

Лист № 522 раздела 4.2

Всего листов раздела 4.2: 1403

Всего разделов: 6

Всего листов выписки: 2072

11.06.2024г. № КУВИ-001/2024-157716606

Кадастровый номер:

47:23:0000000:79

1	2	3	4	5
402	366886.64	2184019.19	-	-
403	366898.34	2184072.91	-	-
404	367140.34	2184093.84	-	-
405	367232.47	2184299.38	-	-
406	367208.94	2184348.48	-	-
407	367340.78	2184603.3	-	-
408	367269.54	2184657.36	-	-
409	367513.87	2184864.09	-	-
410	367565.25	2184935.93	-	-
411	367571.57	2184950.04	-	-
412	367583.4	2184983.61	-	-
413	367584.03	2184998.35	-	-
414	367580.55	2185018.89	-	-
415	367560.52	2185055.52	-	-
416	367537.08	2185111.25	-	-
417	367526.31	2185177.14	-	-
418	367540.74	2185324.02	-	-
419	367558.96	2185373.58	-	-
420	367595.64	2185480.13	-	-
421	367611.48	2185510.57	-	-
422	367632.52	2185550.7	-	-
423	367677.78	2185590.22	-	-
424	367820.92	2185696.83	-	-
425	367896.23	2185774.26	-	-
426	367951.77	2185845.3	-	-
427	367996.22	2185902.18	-	-
428	368035.07	2185950.72	-	-
429	368047.58	2185996.75	-	-
430	368035.68	2186105.79	-	-



ДОКУМЕНТ ПОДПИСАН
ЭЛЕКТРОННОЙ ПОДПИСЬЮ

Сертификат: 00ВВ056В7401СВ38D2В3576АСDC8425108

Владелец: ФЕДЕРАЛЬНАЯ СЛУЖБА ГОСУДАРСТВЕННОЙ

РЕГИСТРАЦИИ, КАДАСТРА И КАРТОГРАФИИ

Действителен: с 27.06.2023 по 19.09.2024

полное наименование должности

инициалы, фамилия

Земельный участок

вид объекта недвижимости

Лист № 523 раздела 4.2

Всего листов раздела 4.2: 1403

Всего разделов: 6

Всего листов выписки: 2072

11.06.2024г. № КУВИ-001/2024-157716606

Кадастровый номер:

47:23:0000000:79

1	2	3	4	5
431	368018.69	2186179.04	-	-
432	367613.65	2186332.27	-	-
433	367868.42	2186429.16	-	-
434	367879.63	2186726.96	-	-
435	367816.9	2186773.67	-	-
436	367745.48	2186695	-	-
437	367715.19	2186651.96	-	-
438	367681.72	2186605.74	-	-
439	367632.31	2186570.69	-	-
440	367546.23	2186538.8	-	-
441	367488.85	2186535.62	-	-
442	367445.83	2186553.15	-	-
443	367428.3	2186573.86	-	-
444	367417.14	2186596.17	-	-
445	367413.96	2186618.49	-	-
446	367425.11	2186634.43	-	-
447	367452.22	2186647.18	-	-
448	367480.88	2186658.34	-	-
449	367523.92	2186698.16	-	-
450	367562.17	2186742.82	-	-
451	367587.67	2186798.59	-	-
452	367603.61	2186849.6	-	-
453	367609.9	2186869.88	-	-
454	367632.07	2186923.32	-	-
455	367646.63	2186943.63	-	-
456	367662.6	2186956.38	-	-
457	367696.02	2186954.86	-	-
458	367735.94	2187187	-	-
459	367740.02	2187206.76	-	-



ДОКУМЕНТ ПОДПИСАН
ЭЛЕКТРОННОЙ ПОДПИСЬЮ

Сертификат: 00ВВ056В7401СВ38Д2В3576АСДС8425108

Владелец: ФЕДЕРАЛЬНАЯ СЛУЖБА ГОСУДАРСТВЕННОЙ

РЕГИСТРАЦИИ, КАДАСТРА И КАРТОГРАФИИ

Действителен: с 27.06.2023 по 19.09.2024

полное наименование должности

инициалы, фамилия

Земельный участок

вид объекта недвижимости

Лист № 524 раздела 4.2

Всего листов раздела 4.2: 1403

Всего разделов: 6

Всего листов выписки: 2072

11.06.2024г. № КУВИ-001/2024-157716606

Кадастровый номер:

47:23:0000000:79

1	2	3	4	5
460	367724.23	2187204.02	-	-
461	367712.58	2187210.89	-	-
462	367702.44	2187219.21	-	-
463	367701.1	2187239.77	-	-
464	367700.36	2187249.92	-	-
465	367695.09	2187255.93	-	-
466	367678.89	2187258.42	-	-
467	367671.05	2187257.65	-	-
468	367654.28	2187260.31	-	-
469	367644.76	2187258.93	-	-
470	367636.15	2187249.93	-	-
471	367623.38	2187234.91	-	-
472	367609.37	2187225.88	-	-
473	367593.32	2187228.9	-	-
474	367575.15	2187238.17	-	-
475	367567.23	2187250.64	-	-
476	367557.39	2187271.41	-	-
477	367551.35	2187279.34	-	-
478	367536.99	2187283.52	-	-
479	367521.7	2187281.62	-	-
480	367500.38	2187288.45	-	-
481	367488.08	2187306.1	-	-
482	367481.41	2187310.95	-	-
483	367473.41	2187314.96	-	-
484	367463.7	2187313.46	-	-
485	367454.21	2187311.2	-	-
486	367438.79	2187316.56	-	-
487	367437.5	2187331.19	-	-
488	367438.77	2187345.31	-	-



ДОКУМЕНТ ПОДПИСАН
ЭЛЕКТРОННОЙ ПОДПИСЬЮ

Сертификат: 00ВВ056В7401СВ38Д2В3576АСDC8425108

Владелец: ФЕДЕРАЛЬНАЯ СЛУЖБА ГОСУДАРСТВЕННОЙ

РЕГИСТРАЦИИ, КАДАСТРА И КАРТОГРАФИИ

Действителен: с 27.06.2023 по 19.09.2024

полное наименование должности

инициалы, фамилия

Земельный участок

вид объекта недвижимости

Лист № 525 раздела 4.2

Всего листов раздела 4.2: 1403

Всего разделов: 6

Всего листов выписки: 2072

11.06.2024г. № КУВИ-001/2024-157716606

Кадастровый номер:

47:23:0000000:79

1	2	3	4	5
489	367429.03	2187355.57	-	-
490	367415.69	2187358.4	-	-
491	367401.82	2187357.36	-	-
492	367384.13	2187346.33	-	-
493	367368.96	2187337.93	-	-
494	367353.03	2187342.27	-	-
495	367338.74	2187353.06	-	-
496	367334.73	2187361.48	-	-
497	367451.5	2187581.6	-	-
498	367251.24	2187859.19	-	-
499	367363.94	2187874.5	-	-
500	367543.03	2187707.51	-	-
501	367678.05	2187822.53	-	-
502	367677.23	2188064.26	-	-
503	367578.52	2188065.03	-	-
504	367563.93	2188198.94	-	-
505	367471.4	2188171.9	-	-
506	367382.74	2188222.72	-	-
507	367411.32	2188336.39	-	-
508	367332.87	2188465.75	-	-
509	367350.72	2188538.59	-	-
510	367272.41	2188651.39	-	-
511	367359.67	2188864.18	-	-
512	367369.1	2188882	-	-
513	367368.45	2188900.56	-	-
514	367363.67	2188929.79	-	-
515	367371.45	2188981.61	-	-
516	367382.37	2189015.61	-	-
517	367393.31	2189049.63	-	-



ДОКУМЕНТ ПОДПИСАН
ЭЛЕКТРОННОЙ ПОДПИСЬЮ

Сертификат: 00ВВ056В7401СВ38Д2В3576АСДС8425108

Владелец: ФЕДЕРАЛЬНАЯ СЛУЖБА ГОСУДАРСТВЕННОЙ

РЕГИСТРАЦИИ, КАДАСТРА И КАРТОГРАФИИ

Действителен: с 27.06.2023 по 19.09.2024

полное наименование должности

инициалы, фамилия

Земельный участок

вид объекта недвижимости

Лист № 526 раздела 4.2

Всего листов раздела 4.2: 1403

Всего разделов: 6

Всего листов выписки: 2072

11.06.2024г. № КУВИ-001/2024-157716606

Кадастровый номер:

47:23:0000000:79

1	2	3	4	5
518	367382.16	2189080.78	-	-
519	367343.5	2189122.49	-	-
520	367320.43	2189135.85	-	-
521	367287.64	2189171.09	-	-
522	367268.22	2189206.31	-	-
523	367260.92	2189235.45	-	-
524	367256.07	2189290.11	-	-
525	367256.07	2189344.76	-	-
526	367254.68	2189392.33	-	-
1	367179.15	2189373.91	-	-
1	361055.99	2191259.54	-	-
2	361053.5	2191260.38	-	-
3	361054.34	2191262.92	-	-
4	361056.86	2191262.04	-	-
1	361055.99	2191259.54	-	-
1	361237.03	2191196.67	-	-
2	361234.52	2191197.54	-	-
3	361235.38	2191200.02	-	-
4	361237.89	2191199.18	-	-
1	361237.03	2191196.67	-	-
1	361402.78	2191139.2	-	-
2	361400.26	2191140.08	-	-
3	361401.11	2191142.58	-	-
4	361403.62	2191141.73	-	-
1	361402.78	2191139.2	-	-
1	361577.69	2191078.41	-	-
2	361575.19	2191079.29	-	-
3	361576.05	2191081.78	-	-
4	361578.57	2191080.92	-	-



ДОКУМЕНТ ПОДПИСАН
ЭЛЕКТРОННОЙ ПОДПИСЬЮ

Сертификат: 00ВВ056В7401СВ38D2В3576АСDC8425108

Владелец: ФЕДЕРАЛЬНАЯ СЛУЖБА ГОСУДАРСТВЕННОЙ

РЕГИСТРАЦИИ, КАДАСТРА И КАРТОГРАФИИ

Действителен: с 27.06.2023 по 19.09.2024

полное наименование должности

инициалы, фамилия

Земельный участок

вид объекта недвижимости

Лист № 527 раздела 4.2

Всего листов раздела 4.2: 1403

Всего разделов: 6

Всего листов выписки: 2072

11.06.2024г. № КУВИ-001/2024-157716606

Кадастровый номер:

47:23:0000000:79

1	2	3	4	5
1	361577.69	2191078.41	-	-
1	361748.37	2191022.03	-	-
2	361750.89	2191021.16	-	-
3	361750.02	2191018.65	-	-
4	361747.51	2191019.54	-	-
1	361748.37	2191022.03	-	-
1	361921.39	2190962.07	-	-
2	361923.88	2190961.23	-	-
3	361923.02	2190958.69	-	-
4	361920.51	2190959.57	-	-
1	361921.39	2190962.07	-	-
1	363979.01	2192094.62	-	-
2	364028.31	2191929.65	-	-
3	364023.95	2191927.85	-	-
4	363782.94	2191474.75	-	-
5	364122.51	2191417.97	-	-
6	364140.8	2191264.48	-	-
7	364133.46	2191235.11	-	-
8	364029.53	2190947.12	-	-
9	363645.68	2191061.99	-	-
10	363471.91	2191216.3	-	-
11	363592.51	2192080.93	-	-
1	363979.01	2192094.62	-	-
1	364705.96	2191429.11	-	-
2	364892	2191421.81	-	-
3	364923.87	2191119.97	-	-
4	364827.11	2190979.27	-	-
5	364562.78	2190936.05	-	-
6	364509.08	2191360.77	-	-



ДОКУМЕНТ ПОДПИСАН
ЭЛЕКТРОННОЙ ПОДПИСЬЮ

Сертификат: 00ВВ056В7401СВ38D2В3576АСDС8425108

Владелец: ФЕДЕРАЛЬНАЯ СЛУЖБА ГОСУДАРСТВЕННОЙ

РЕГИСТРАЦИИ, КАДАСТРА И КАРТОГРАФИИ

Действителен: с 27.06.2023 по 19.09.2024

полное наименование должности

инициалы, фамилия

Земельный участок

вид объекта недвижимости

Лист № 528 раздела 4.2

Всего листов раздела 4.2: 1403

Всего разделов: 6

Всего листов выписки: 2072

11.06.2024г. № КУВИ-001/2024-157716606

Кадастровый номер:

47:23:0000000:79

1	2	3	4	5
1	364705.96	2191429.11	-	-
1	362092.17	2190903.11	-	-
2	362094.69	2190902.25	-	-
3	362093.83	2190899.74	-	-
4	362091.31	2190900.62	-	-
1	362092.17	2190903.11	-	-
1	362258.8	2190845.42	-	-
2	362261.32	2190844.55	-	-
3	362260.45	2190842.05	-	-
4	362257.94	2190842.93	-	-
1	362258.8	2190845.42	-	-
1	362441.17	2190782.35	-	-
2	362443.68	2190781.47	-	-
3	362442.8	2190778.97	-	-
4	362440.29	2190779.84	-	-
1	362441.17	2190782.35	-	-
1	362577.38	2190735.17	-	-
2	362579.87	2190734.3	-	-
3	362579.03	2190731.79	-	-
4	362576.52	2190732.66	-	-
1	362577.38	2190735.17	-	-
1	362765.66	2190670.06	-	-
2	362768.15	2190669.22	-	-
3	362767.29	2190666.7	-	-
4	362764.77	2190667.57	-	-
1	362765.66	2190670.06	-	-
1	362926.51	2190614.58	-	-
2	362929.02	2190613.72	-	-
3	362928.16	2190611.21	-	-



ДОКУМЕНТ ПОДПИСАН
ЭЛЕКТРОННОЙ ПОДПИСЬЮ

Сертификат: 00ВВ056В7401СВ38Д2В3576АСDC8425108

Владелец: ФЕДЕРАЛЬНАЯ СЛУЖБА ГОСУДАРСТВЕННОЙ

РЕГИСТРАЦИИ, КАДАСТРА И КАРТОГРАФИИ

Действителен: с 27.06.2023 по 19.09.2024

полное наименование должности

инициалы, фамилия

Земельный участок

вид объекта недвижимости

Лист № 529 раздела 4.2

Всего листов раздела 4.2: 1403

Всего разделов: 6

Всего листов выписки: 2072

11.06.2024г. № КУВИ-001/2024-157716606

Кадастровый номер:

47:23:0000000:79

1	2	3	4	5
4	362925.65	2190612.07	-	-
1	362926.51	2190614.58	-	-
1	363101.49	2190554.04	-	-
2	363103.99	2190553.15	-	-
3	363103.13	2190550.66	-	-
4	363100.63	2190551.52	-	-
1	363101.49	2190554.04	-	-
1	363246.73	2190503.64	-	-
2	363249.23	2190502.78	-	-
3	363248.39	2190500.26	-	-
4	363245.87	2190501.12	-	-
1	363246.73	2190503.64	-	-
1	361810.7	2190664.57	-	-
2	362023.34	2190447.89	-	-
3	362194.04	2190501.06	-	-
4	362305.29	2190501.16	-	-
5	362355.09	2190385.75	-	-
6	362409.14	2190260.42	-	-
7	362239.22	2190135.33	-	-
8	362126.55	2190032.86	-	-
9	361953.66	2190029.16	-	-
10	361848.46	2190137.05	-	-
11	361747.22	2190081.44	-	-
12	361676.85	2189975.94	-	-
13	361658.15	2189952.01	-	-
14	361503.18	2190113.05	-	-
15	361376.06	2190238.85	-	-
16	361492.55	2190608.42	-	-
1	361810.7	2190664.57	-	-



ДОКУМЕНТ ПОДПИСАН
ЭЛЕКТРОННОЙ ПОДПИСЬЮ

Сертификат: 00ВВ056В7401СВ38Д2В3576АСDC8425108

Владелец: ФЕДЕРАЛЬНАЯ СЛУЖБА ГОСУДАРСТВЕННОЙ

РЕГИСТРАЦИИ, КАДАСТРА И КАРТОГРАФИИ

Действителен: с 27.06.2023 по 19.09.2024

полное наименование должности

инициалы, фамилия

Земельный участок

вид объекта недвижимости

Лист № 530 раздела 4.2

Всего листов раздела 4.2: 1403

Всего разделов: 6

Всего листов выписки: 2072

11.06.2024г. № КУВИ-001/2024-157716606

Кадастровый номер:

47:23:0000000:79

1	2	3	4	5
1	365462.17	2189741.1	-	-
2	365466.37	2189739.6	-	-
3	365464.86	2189734.88	-	-
4	365460.67	2189736.38	-	-
1	365462.17	2189741.1	-	-
1	365624.93	2189683.57	-	-
2	365627.45	2189682.71	-	-
3	365626.59	2189680.2	-	-
4	365624.09	2189681.08	-	-
1	365624.93	2189683.57	-	-
1	365807.89	2189620.83	-	-
2	365810.41	2189619.98	-	-
3	365809.54	2189617.48	-	-
4	365807.05	2189618.34	-	-
1	365807.89	2189620.83	-	-
1	365979.03	2189562.34	-	-
2	365981.54	2189561.48	-	-
3	365980.68	2189558.97	-	-
4	365978.19	2189559.83	-	-
1	365979.03	2189562.34	-	-
1	366148.75	2189503.58	-	-
2	366151.27	2189502.7	-	-
3	366150.4	2189500.22	-	-
4	366147.91	2189501.06	-	-
1	366148.75	2189503.58	-	-
1	366291.33	2189454.82	-	-
2	366293.83	2189453.97	-	-
3	366292.98	2189451.46	-	-
4	366290.47	2189452.32	-	-



ДОКУМЕНТ ПОДПИСАН
ЭЛЕКТРОННОЙ ПОДПИСЬЮ

Сертификат: 00ВВ056В7401СВ38D2В3576АСDC8425108

Владелец: ФЕДЕРАЛЬНАЯ СЛУЖБА ГОСУДАРСТВЕННОЙ

РЕГИСТРАЦИИ, КАДАСТРА И КАРТОГРАФИИ

Действителен: с 27.06.2023 по 19.09.2024

полное наименование должности

инициалы, фамилия

Земельный участок

вид объекта недвижимости

Лист № 531 раздела 4.2

Всего листов раздела 4.2: 1403

Всего разделов: 6

Всего листов выписки: 2072

11.06.2024г. № КУВИ-001/2024-157716606

Кадастровый номер:

47:23:0000000:79

1	2	3	4	5
1	366291.33	2189454.82	-	-
1	366456.87	2189397.89	-	-
2	366459.39	2189397.02	-	-
3	366458.49	2189394.52	-	-
4	366456.01	2189395.38	-	-
1	366456.87	2189397.89	-	-
1	366608.05	2189343.46	-	-
2	366605.55	2189344.32	-	-
3	366606.4	2189346.83	-	-
4	366608.93	2189345.97	-	-
1	366608.05	2189343.46	-	-
1	366778.13	2189284.77	-	-
2	366775.63	2189285.63	-	-
3	366776.5	2189288.13	-	-
4	366779.01	2189287.29	-	-
1	366778.13	2189284.77	-	-
1	366958.56	2189222.79	-	-
2	366956.04	2189223.64	-	-
3	366956.93	2189226.15	-	-
4	366959.42	2189225.31	-	-
1	366958.56	2189222.79	-	-
1	367137.77	2189161.17	-	-
2	367135.27	2189162.03	-	-
3	367136.11	2189164.54	-	-
4	367138.65	2189163.65	-	-
1	367137.77	2189161.17	-	-
1	367291.36	2189111.17	-	-
2	367290.51	2189108.67	-	-
3	367288	2189109.52	-	-



ДОКУМЕНТ ПОДПИСАН
ЭЛЕКТРОННОЙ ПОДПИСЬЮ

Сертификат: 00ВВ056В7401СВ38D2В3576АСDC8425108

Владелец: ФЕДЕРАЛЬНАЯ СЛУЖБА ГОСУДАРСТВЕННОЙ

РЕГИСТРАЦИИ, КАДАСТРА И КАРТОГРАФИИ

Действителен: с 27.06.2023 по 19.09.2024

полное наименование должности

инициалы, фамилия

Земельный участок

вид объекта недвижимости

Лист № 532 раздела 4.2

Всего листов раздела 4.2: 1403

Всего разделов: 6

Всего листов выписки: 2072

11.06.2024г. № КУВИ-001/2024-157716606

Кадастровый номер:

47:23:0000000:79

1	2	3	4	5
4	367288.87	2189112.05	-	-
1	367291.36	2189111.17	-	-
1	365352.46	2187378.57	-	-
2	365415.4	2187376.05	-	-
3	365458.19	2187355.91	-	-
4	365461.99	2187328.2	-	-
5	365455.7	2187289.17	-	-
6	365463.25	2187265.25	-	-
7	365506.06	2187183.41	-	-
8	365513.61	2187163.27	-	-
9	365500.18	2187148.19	-	-
10	365484.11	2187144.37	-	-
11	365454.42	2187151.93	-	-
12	365347.41	2187227.47	-	-
13	365322.21	2187256.44	-	-
14	365313.6	2187285.16	-	-
15	365309.64	2187298	-	-
16	365309.64	2187334.51	-	-
17	365314.68	2187355.91	-	-
1	365352.46	2187378.57	-	-
1	366891.37	2188882.85	-	-
2	366903	2188871.49	-	-
3	366562.83	2188551.86	-	-
4	366744.86	2188440.49	-	-
5	367194.25	2188614.25	-	-
6	367208.84	2188463.53	-	-
7	366989.05	2188035.8	-	-
8	367059.66	2187952.05	-	-
9	367197.78	2187847.49	-	-



ДОКУМЕНТ ПОДПИСАН
ЭЛЕКТРОННОЙ ПОДПИСЬЮ

Сертификат: 00ВВ056В7401СВ38D2В3576АСDC8425108

Владелец: ФЕДЕРАЛЬНАЯ СЛУЖБА ГОСУДАРСТВЕННОЙ

РЕГИСТРАЦИИ, КАДАСТРА И КАРТОГРАФИИ

Действителен: с 27.06.2023 по 19.09.2024

полное наименование должности

инициалы, фамилия

Земельный участок

вид объекта недвижимости

Лист № 533 раздела 4.2

Всего листов раздела 4.2: 1403

Всего разделов: 6

Всего листов выписки: 2072

11.06.2024г. № КУВИ-001/2024-157716606

Кадастровый номер:

47:23:0000000:79

1	2	3	4	5
10	367229.79	2187812.32	-	-
11	367238.77	2187782.66	-	-
12	367233.11	2187627.75	-	-
13	367167.92	2187568.36	-	-
14	367071.19	2187583.86	-	-
15	366900.63	2187612.53	-	-
16	366787.69	2187636.54	-	-
17	366839.51	2187744.69	-	-
18	366796.7	2187759.71	-	-
19	366761.86	2187770.32	-	-
20	366714.99	2187767.93	-	-
21	366699.46	2187752.27	-	-
22	366704.83	2187729.58	-	-
23	366715.38	2187710.75	-	-
24	366773.32	2187660.89	-	-
25	366780.29	2187642.34	-	-
26	366777.97	2187612.2	-	-
27	366764.06	2187602.92	-	-
28	366750.14	2187602.95	-	-
29	366668.57	2187634.97	-	-
30	366612.67	2187650.14	-	-
31	366579.49	2187652.45	-	-
32	366557.36	2187645.46	-	-
33	366495.23	2187557.03	-	-
34	366473.21	2187519.21	-	-
35	366421.98	2187424.46	-	-
36	366394.64	2187381.43	-	-
37	366337.13	2187324.61	-	-
38	366319.19	2187311.02	-	-



ДОКУМЕНТ ПОДПИСАН
ЭЛЕКТРОННОЙ ПОДПИСЬЮ

Сертификат: 00ВВ056В7401СВ38D2В3576АСDC8425108

Владелец: ФЕДЕРАЛЬНАЯ СЛУЖБА ГОСУДАРСТВЕННОЙ

РЕГИСТРАЦИИ, КАДАСТРА И КАРТОГРАФИИ

Действителен: с 27.06.2023 по 19.09.2024

полное наименование должности

инициалы, фамилия

Земельный участок

вид объекта недвижимости

Лист № 534 раздела 4.2

Всего листов раздела 4.2: 1403

Всего разделов: 6

Всего листов выписки: 2072

11.06.2024г. № КУВИ-001/2024-157716606

Кадастровый номер:

47:23:0000000:79

1	2	3	4	5
39	366265.91	2187282.76	-	-
40	366223.5	2187265.37	-	-
41	366180.02	2187228.4	-	-
42	366134.94	2187172.81	-	-
43	366091.93	2187120.19	-	-
44	366024.83	2187081.77	-	-
45	365804.05	2186988.89	-	-
46	365735.64	2187003.19	-	-
47	365668.54	2187023.46	-	-
48	365591.12	2187061.28	-	-
49	365559.19	2187092.03	-	-
50	365553.29	2187111.53	-	-
51	365558.01	2187126.9	-	-
52	365572.78	2187137.53	-	-
53	365589.34	2187145.2	-	-
54	365599.37	2187145.23	-	-
55	365735.92	2187098.53	-	-
56	365776.45	2187099.73	-	-
57	365864.26	2187149.12	-	-
58	365938.05	2187156.44	-	-
59	366024.02	2187191.68	-	-
60	366076.17	2187218.34	-	-
61	366109.16	2187251.33	-	-
62	366123.09	2187271.62	-	-
63	366124.81	2187291.33	-	-
64	366118.44	2187307.56	-	-
65	366099.91	2187317.99	-	-
66	366036.17	2187337.68	-	-
67	366019.94	2187344.64	-	-



ДОКУМЕНТ ПОДПИСАН
ЭЛЕКТРОННОЙ ПОДПИСЬЮ

Сертификат: 00ВВ056В7401СВ38Д2В3576АСDC8425108

Владелец: ФЕДЕРАЛЬНАЯ СЛУЖБА ГОСУДАРСТВЕННОЙ

РЕГИСТРАЦИИ, КАДАСТРА И КАРТОГРАФИИ

Действителен: с 27.06.2023 по 19.09.2024

полное наименование должности

инициалы, фамилия

Земельный участок

вид объекта недвижимости

Лист № 535 раздела 4.2

Всего листов раздела 4.2: 1403

Всего разделов: 6

Всего листов выписки: 2072

11.06.2024г. № КУВИ-001/2024-157716606

Кадастровый номер:

47:23:0000000:79

1	2	3	4	5
68	366010.68	2187358.54	-	-
69	366022.27	2187417.06	-	-
70	366016.46	2187436.76	-	-
71	366007.19	2187440.25	-	-
72	365959.69	2187438.51	-	-
73	365942.87	2187439.68	-	-
74	365924.91	2187451.84	-	-
75	365902.77	2187503.79	-	-
76	365855.78	2187540.48	-	-
77	365846.96	2187569.84	-	-
78	365844.04	2187583.78	-	-
79	365854.3	2187594.82	-	-
80	365877.81	2187594.81	-	-
81	365904.97	2187591.88	-	-
82	365932.13	2187583.8	-	-
83	365984.26	2187561.78	-	-
84	366018.76	2187544.89	-	-
85	366084.83	2187452.38	-	-
86	366101.72	2187436.98	-	-
87	366126.67	2187428.91	-	-
88	366165.97	2187448.03	-	-
89	366183.08	2187455.36	-	-
90	366212.41	2187433.97	-	-
91	366231.37	2187417.48	-	-
92	366257.65	2187410.76	-	-
93	366293.11	2187421.17	-	-
94	366349.32	2187474.93	-	-
95	366398.88	2187537.75	-	-
96	366445.15	2187614.62	-	-



ДОКУМЕНТ ПОДПИСАН
ЭЛЕКТРОННОЙ ПОДПИСЬЮ

Сертификат: 00ВВ056В7401СВ38D2В3576АСDC8425108

Владелец: ФЕДЕРАЛЬНАЯ СЛУЖБА ГОСУДАРСТВЕННОЙ

РЕГИСТРАЦИИ, КАДАСТРА И КАРТОГРАФИИ

Действителен: с 27.06.2023 по 19.09.2024

полное наименование должности

инициалы, фамилия

Земельный участок

вид объекта недвижимости

Лист № 536 раздела 4.2

Всего листов раздела 4.2: 1403

Всего разделов: 6

Всего листов выписки: 2072

11.06.2024г. № КУВИ-001/2024-157716606

Кадастровый номер:

47:23:0000000:79

1	2	3	4	5
97	366496.89	2187704.79	-	-
98	366548.13	2187758.9	-	-
99	366583.67	2187774.2	-	-
100	366645.86	2187796.67	-	-
101	366641.89	2187814.28	-	-
102	366637.62	2187840	-	-
103	366648.32	2187837.67	-	-
104	366686.9	2187827.34	-	-
105	366714.72	2187820.05	-	-
106	366751.31	2187810.54	-	-
107	366755.66	2187809.42	-	-
108	366796.44	2187798.79	-	-
109	366810.94	2187805.68	-	-
110	366812.65	2187809.31	-	-
111	366825.26	2187836.24	-	-
112	366733.06	2187899.93	-	-
113	366678.54	2187901.48	-	-
114	366632.05	2187929.89	-	-
115	366644.73	2187945.94	-	-
116	366623.66	2187993.2	-	-
117	366617.79	2188052.21	-	-
118	366551.24	2188131.09	-	-
119	366438.66	2188277.64	-	-
120	366426.07	2188279.37	-	-
121	366403.66	2188296.87	-	-
122	366344.99	2188351.3	-	-
123	366317.21	2188375.03	-	-
124	366333.18	2188375.64	-	-
125	366502.85	2188538.54	-	-



ДОКУМЕНТ ПОДПИСАН
ЭЛЕКТРОННОЙ ПОДПИСЬЮ

Сертификат: 00ВВ056В7401СВ38Д2В3576АСДС8425108

Владелец: ФЕДЕРАЛЬНАЯ СЛУЖБА ГОСУДАРСТВЕННОЙ

РЕГИСТРАЦИИ, КАДАСТРА И КАРТОГРАФИИ

Действителен: с 27.06.2023 по 19.09.2024

полное наименование должности

инициалы, фамилия

Земельный участок

вид объекта недвижимости

Лист № 537 раздела 4.2

Всего листов раздела 4.2: 1403

Всего разделов: 6

Всего листов выписки: 2072

11.06.2024г. № КУВИ-001/2024-157716606

Кадастровый номер:

47:23:0000000:79

1	2	3	4	5
1	366891.37	2188882.85	-	-
1	365170.5	2186895.34	-	-
2	365196.5	2186889.79	-	-
3	365258.7	2186845.21	-	-
4	365397.06	2186797.83	-	-
5	365460.66	2186788.68	-	-
6	365502.66	2186786.2	-	-
7	365663.41	2186833.48	-	-
8	365678.52	2186835.71	-	-
9	365695.23	2186836.69	-	-
10	365708.4	2186836.04	-	-
11	365733.64	2186816.24	-	-
12	365742.65	2186800.8	-	-
13	365739.5	2186755.44	-	-
14	365738.14	2186733.93	-	-
15	365743.29	2186722.36	-	-
16	365778.65	2186686.38	-	-
17	365916.56	2186676.94	-	-
18	366034.64	2186646.21	-	-
19	366136.14	2186582.36	-	-
20	366133.83	2186560.41	-	-
21	366123.55	2186546.72	-	-
22	366081.33	2186525.03	-	-
23	366062.45	2186524.48	-	-
24	365969.76	2186598.65	-	-
25	365922.46	2186604.18	-	-
26	365895.65	2186598.42	-	-
27	365789.28	2186530.63	-	-
28	365691.84	2186503.28	-	-



ДОКУМЕНТ ПОДПИСАН
ЭЛЕКТРОННОЙ ПОДПИСЬЮ

Сертификат: 00ВВ056В7401СВ38Д2В3576АСDC8425108

Владелец: ФЕДЕРАЛЬНАЯ СЛУЖБА ГОСУДАРСТВЕННОЙ

РЕГИСТРАЦИИ, КАДАСТРА И КАРТОГРАФИИ

Действителен: с 27.06.2023 по 19.09.2024

полное наименование должности

инициалы, фамилия

Земельный участок

вид объекта недвижимости

Лист № 538 раздела 4.2

Всего листов раздела 4.2: 1403

Всего разделов: 6

Всего листов выписки: 2072

11.06.2024г. № КУВИ-001/2024-157716606

Кадастровый номер:

47:23:0000000:79

1	2	3	4	5
29	365607.88	2186503.84	-	-
30	365537.94	2186515.62	-	-
31	365462.05	2186508.83	-	-
32	365370.13	2186510.89	-	-
33	365314.18	2186529.01	-	-
34	365290.54	2186551.08	-	-
35	365292.02	2186568.08	-	-
36	365299.22	2186579.43	-	-
37	365532.43	2186577.87	-	-
38	365743.9	2186574.85	-	-
39	365773.74	2186581.6	-	-
40	365795.71	2186593.43	-	-
41	365804.15	2186606.39	-	-
42	365800.78	2186619.33	-	-
43	365794.6	2186625.52	-	-
44	365781.64	2186633.97	-	-
45	365670.73	2186657.03	-	-
46	365594.8	2186665.94	-	-
47	365576.45	2186671.54	-	-
48	365576.45	2186681.21	-	-
49	365583.59	2186689.9	-	-
50	365597.84	2186696	-	-
51	365650.33	2186694.47	-	-
52	365661.57	2186706.21	-	-
53	365655.43	2186722.5	-	-
54	365638.63	2186727.08	-	-
55	365613.14	2186728.63	-	-
56	365591.76	2186723.02	-	-
57	365569.83	2186708.73	-	-



ДОКУМЕНТ ПОДПИСАН
ЭЛЕКТРОННОЙ ПОДПИСЬЮ

Сертификат: 00ВВ056В7401СВ38D2В3576АСDC8425108

Владелец: ФЕДЕРАЛЬНАЯ СЛУЖБА ГОСУДАРСТВЕННОЙ

РЕГИСТРАЦИИ, КАДАСТРА И КАРТОГРАФИИ

Действителен: с 27.06.2023 по 19.09.2024

полное наименование должности

инициалы, фамилия

Земельный участок

вид объекта недвижимости

Лист № 539 раздела 4.2

Всего листов раздела 4.2: 1403

Всего разделов: 6

Всего листов выписки: 2072

11.06.2024г. № КУВИ-001/2024-157716606

Кадастровый номер:

47:23:0000000:79

1	2	3	4	5
58	365542.82	2186705.18	-	-
59	365502.07	2186687.85	-	-
60	365442.19	2186692.52	-	-
61	365402.45	2186693.6	-	-
62	365391.07	2186692.73	-	-
63	365308.32	2186652.79	-	-
64	365293.33	2186641.85	-	-
65	365262.1	2186639.63	-	-
66	365234.57	2186647.06	-	-
67	365173.61	2186698.37	-	-
68	365128	2186718.15	-	-
69	365089.57	2186739.26	-	-
70	365082.87	2186745.94	-	-
71	365066.48	2186771.84	-	-
72	365071.13	2186791.34	-	-
73	365081.33	2186800.63	-	-
74	365102.69	2186800.62	-	-
75	365113.83	2186791.34	-	-
76	365135.18	2186765.93	-	-
77	365185.37	2186723.57	-	-
78	365218.78	2186719.84	-	-
79	365228.08	2186734.69	-	-
80	365215.99	2186756.05	-	-
81	365145.93	2186822.45	-	-
82	365130.56	2186845.23	-	-
83	365128.69	2186862.86	-	-
84	365141.7	2186883.28	-	-
85	365152.99	2186891.57	-	-
1	365170.5	2186895.34	-	-



ДОКУМЕНТ ПОДПИСАН
ЭЛЕКТРОННОЙ ПОДПИСЬЮ

Сертификат: 00ВВ056В7401СВ38D2В3576АСDC8425108

Владелец: ФЕДЕРАЛЬНАЯ СЛУЖБА ГОСУДАРСТВЕННОЙ

РЕГИСТРАЦИИ, КАДАСТРА И КАРТОГРАФИИ

Действителен: с 27.06.2023 по 19.09.2024

полное наименование должности

инициалы, фамилия

Земельный участок

вид объекта недвижимости

Лист № 540 раздела 4.2

Всего листов раздела 4.2: 1403

Всего разделов: 6

Всего листов выписки: 2072

11.06.2024г. № КУВИ-001/2024-157716606

Кадастровый номер:

47:23:0000000:79

1	2	3	4	5
1	369073.25	2183782.27	-	-
2	369104.07	2183780.09	-	-
3	369123.53	2183767.85	-	-
4	369136.16	2183748.89	-	-
5	369144.73	2183729.95	-	-
6	369148.82	2183678.89	-	-
7	369144.93	2183664.18	-	-
8	369133.26	2183646.37	-	-
9	369115.48	2183623.76	-	-
10	369074.62	2183602.07	-	-
11	369045.45	2183595.53	-	-
12	369026.41	2183593.86	-	-
13	369012.11	2183602.88	-	-
14	369007.8	2183620.68	-	-
15	369029.48	2183697.64	-	-
16	369029.07	2183708.07	-	-
17	369022.93	2183713.22	-	-
18	368992.93	2183714.46	-	-
19	368980.88	2183715.86	-	-
20	368973.07	2183735.86	-	-
21	368979.22	2183749.55	-	-
22	369019.04	2183770.04	-	-
23	369042.96	2183777.55	-	-
1	369073.25	2183782.27	-	-
1	368575.15	2183716.84	-	-
2	368601.13	2183716.07	-	-
3	368614.05	2183705.93	-	-
4	368667.15	2183651.97	-	-
5	368686.42	2183625.67	-	-



ДОКУМЕНТ ПОДПИСАН
ЭЛЕКТРОННОЙ ПОДПИСЬЮ

Сертификат: 00ВВ056В7401СВ38Д2В3576АСDC8425108

Владелец: ФЕДЕРАЛЬНАЯ СЛУЖБА ГОСУДАРСТВЕННОЙ

РЕГИСТРАЦИИ, КАДАСТРА И КАРТОГРАФИИ

Действителен: с 27.06.2023 по 19.09.2024

полное наименование должности

инициалы, фамилия

Земельный участок

вид объекта недвижимости

Лист № 541 раздела 4.2

Всего листов раздела 4.2: 1403

Всего разделов: 6

Всего листов выписки: 2072

11.06.2024г. № КУВИ-001/2024-157716606

Кадастровый номер:

47:23:0000000:79

1	2	3	4	5
6	368687.02	2183616.28	-	-
7	368684.2	2183603.66	-	-
8	368677.83	2183595.67	-	-
9	368668.85	2183589.46	-	-
10	368654.5	2183586.29	-	-
11	368637.1	2183587.79	-	-
12	368615.07	2183602.04	-	-
13	368576.15	2183645.3	-	-
14	368559.79	2183671.47	-	-
15	368557.86	2183693.31	-	-
16	368563.83	2183706.86	-	-
1	368575.15	2183716.84	-	-
1	368305.54	2183575.74	-	-
2	368382.09	2183574.64	-	-
3	368411.45	2183562.03	-	-
4	368426.89	2183542.56	-	-
5	368427.91	2183531.33	-	-
6	368422.63	2183522.32	-	-
7	368410.89	2183511.09	-	-
8	368380.63	2183495.8	-	-
9	368377.68	2183486.89	-	-
10	368370.29	2183474.48	-	-
11	368358.35	2183471.29	-	-
12	368288.57	2183475.32	-	-
13	368258.99	2183486.36	-	-
14	368246.5	2183496.9	-	-
15	368242.47	2183520.69	-	-
16	368248.67	2183551.84	-	-
17	368260.69	2183567.7	-	-



ДОКУМЕНТ ПОДПИСАН
ЭЛЕКТРОННОЙ ПОДПИСЬЮ

Сертификат: 00ВВ056В7401СВ38D2В3576АСDC8425108

Владелец: ФЕДЕРАЛЬНАЯ СЛУЖБА ГОСУДАРСТВЕННОЙ

РЕГИСТРАЦИИ, КАДАСТРА И КАРТОГРАФИИ

Действителен: с 27.06.2023 по 19.09.2024

полное наименование должности

инициалы, фамилия

Земельный участок

вид объекта недвижимости

Лист № 542 раздела 4.2

Всего листов раздела 4.2: 1403

Всего разделов: 6

Всего листов выписки: 2072

11.06.2024г. № КУВИ-001/2024-157716606

Кадастровый номер:

47:23:0000000:79

1	2	3	4	5
1	368305.54	2183575.74	-	-
1	364573.14	2179900.31	-	-
2	364137.88	2179898.5	-	-
3	364132.26	2180198.84	-	-
4	364567.73	2180195.77	-	-
5	364569.9	2180331.29	-	-
6	364789.3	2180562.69	-	-
7	364977.22	2180518.1	-	-
8	365171.5	2180381.85	-	-
9	365037.22	2180289.16	-	-
10	365005.03	2180180.18	-	-
11	364998.08	2180156.27	-	-
12	364940.45	2180114.42	-	-
13	364749.7	2180125.58	-	-
14	364669.46	2180065.48	-	-
15	364571.32	2180059.52	-	-
16	364573.39	2179900.47	-	-
17	365237.96	2179923.45	-	-
18	365647.74	2179679.16	-	-
19	365648.16	2179278.16	-	-
20	365375.25	2179483.38	-	-
21	365103.38	2179493.24	-	-
22	365105.77	2179112.97	-	-
23	364822.04	2179112.87	-	-
24	364825.67	2179508.62	-	-
25	364566.89	2179516.47	-	-
1	364573.14	2179900.31	-	-



ДОКУМЕНТ ПОДПИСАН
ЭЛЕКТРОННОЙ ПОДПИСЬЮ

Сертификат: 00ВВ056В7401СВ38Д2В3576АСDC8425108

Владелец: ФЕДЕРАЛЬНАЯ СЛУЖБА ГОСУДАРСТВЕННОЙ

РЕГИСТРАЦИИ, КАДАСТРА И КАРТОГРАФИИ

Действителен: с 27.06.2023 по 19.09.2024

полное наименование должности

инициалы, фамилия

Земельный участок

вид объекта недвижимости

Лист № 543 раздела 4.2

Всего листов раздела 4.2: 1403

Всего разделов: 6

Всего листов выписки: 2072

11.06.2024г. № КУВИ-001/2024-157716606

Кадастровый номер:

47:23:0000000:79

Сведения о характерных точках границы части (частей) земельного участка

Учетный номер части: 47:23:0000000:79/543

Система координат МСК 47 зона 2

Номер точки	Координаты, м		Описание закрепления на местности	Средняя квадратичная погрешность определения координат характерных точек границ земельного участка, м
	X	Y		
1	2	3	4	5
2	359748.86	2199788.45	-	5
1	360182.57	2199485.21	-	5
3	359573.67	2199943.03	-	5
4	359329.27	2199716.66	-	5
5	359501.43	2199622.9	-	5
6	359570.12	2199459.63	-	5
7	359548.3	2199427.3	-	5
8	359488.49	2199348.9	-	5
9	359422.54	2199076.8	-	5
10	359001.29	2199071.96	-	5
11	358777.43	2198818.5	-	5
12	358841.42	2198647.27	-	5
13	358620.2	2198007.45	-	5
14	358663.83	2198004.71	-	5
16	358696.6	2197979.01	-	5
15	358689.53	2197992.32	-	5
17	358691.27	2197962.19	-	5
18	358676.22	2197939.16	-	5
19	358668.25	2197918.78	-	5
20	358659.39	2197870.95	-	5
21	358660.29	2197818.69	-	5
22	358671.8	2197799.19	-	5
23	358685.99	2197783.23	-	5
24	358691.28	2197758.45	-	5



ДОКУМЕНТ ПОДПИСАН
ЭЛЕКТРОННОЙ ПОДПИСЬЮ

Сертификат: 00BV056B7401CB38D2B3576ACDC8425108

Владелец: ФЕДЕРАЛЬНАЯ СЛУЖБА ГОСУДАРСТВЕННОЙ

РЕГИСТРАЦИИ, КАДАСТРА И КАРТОГРАФИИ

Действителен: с 27.06.2023 по 19.09.2024

полное наименование должности

инициалы, фамилия

Земельный участок

вид объекта недвижимости

Лист № 544 раздела 4.2

Всего листов раздела 4.2: 1403

Всего разделов: 6

Всего листов выписки: 2072

11.06.2024г. № КУВИ-001/2024-157716606

Кадастровый номер:

47:23:0000000:79

1	2	3	4	5
25	358691.28	2197739.85	-	5
26	358691.3	2197702.64	-	5
27	358697.48	2197676.97	-	5
28	358714.33	2197655.7	-	5
29	358728.58	2197630.14	-	5
30	358731.17	2197605.04	-	5
31	358721.64	2197580.8	-	5
32	358688.73	2197531.44	-	5
33	358675.77	2197515.02	-	5
34	358654.58	2197505.39	-	5
35	358619.94	2197500.81	-	5
36	358594.71	2197493.84	-	5
37	358585.05	2197480.15	-	5
38	358586.91	2197465.92	-	5
39	358602.23	2197462.44	-	5
41	358622.89	2197440.97	-	5
40	358621.28	2197452.24	-	5
42	358617.73	2197431.02	-	5
43	358603.89	2197411.95	-	5
44	358596.97	2197397.25	-	5
45	358597.83	2197390.33	-	5
46	358605.62	2197379.94	-	5
47	358613.42	2197370.42	-	5
48	358610.8	2197357.43	-	5
49	358601.3	2197346.19	-	5
50	358577.92	2197328	-	5
51	358547.74	2197293.56	-	5
52	358547.32	2197292.45	-	5
53	358737.47	2197320.33	-	5



ДОКУМЕНТ ПОДПИСАН
ЭЛЕКТРОННОЙ ПОДПИСЬЮ

Сертификат: 00ВВ056В7401СВ38D2В3576АСDС8425108

Владелец: ФЕДЕРАЛЬНАЯ СЛУЖБА ГОСУДАРСТВЕННОЙ

РЕГИСТРАЦИИ, КАДАСТРА И КАРТОГРАФИИ

Действителен: с 27.06.2023 по 19.09.2024

полное наименование должности

инициалы, фамилия

Земельный участок

вид объекта недвижимости

Лист № 545 раздела 4.2

Всего листов раздела 4.2: 1403

Всего разделов: 6

Всего листов выписки: 2072

11.06.2024г. № КУВИ-001/2024-157716606

Кадастровый номер:

47:23:0000000:79

1	2	3	4	5
54	358949.28	2197348.49	-	5
55	359149.15	2197365.16	-	5
57	359668.56	2197430.71	-	5
56	359379.31	2197381.14	-	5
59	360102.13	2197505.42	-	5
58	359964.5	2197481.59	-	5
60	360108.16	2197595.24	-	5
61	360141.57	2197969.84	-	5
62	360163.93	2198206.71	-	5
63	360175.54	2198328.51	-	5
65	360439.37	2198882.81	-	5
64	360301.36	2198592.24	-	5
66	360295.73	2198992.7	-	5
67	360426.33	2199326.64	-	5
68	360410.75	2199333.4	-	5
69	360683.4	2199390.71	-	5
70	361124.93	2199493.48	-	5
71	361212.97	2199739.45	-	5
72	361286.65	2199729.78	-	5
73	361512.36	2199921.23	-	5
74	360960.73	2200529.92	-	5
75	360439.06	2199823.61	-	5
1	360182.57	2199485.21	-	5



ДОКУМЕНТ ПОДПИСАН
ЭЛЕКТРОННОЙ ПОДПИСЬЮ

Сертификат: 00ВВ056В7401СВ38D2В3576АСDС8425108

Владелец: ФЕДЕРАЛЬНАЯ СЛУЖБА ГОСУДАРСТВЕННОЙ

РЕГИСТРАЦИИ, КАДАСТРА И КАРТОГРАФИИ

Действителен: с 27.06.2023 по 19.09.2024

полное наименование должности

инициалы, фамилия

Земельный участок			
вид объекта недвижимости			
Лист № 546 раздела 4.2	Всего листов раздела 4.2: 1403	Всего разделов: 6	Всего листов выписки: 2072

11.06.2024г. № КУВИ-001/2024-157716606

Кадастровый номер: 47:23:0000000:79

Сведения о характерных точках границы части (частей) земельного участка				
Учетный номер части: 47:23:0000000:79/544				
Система координат МСК 47 зона 2				
Номер точки	Координаты, м		Описание закрепления на местности	Средняя квадратичная погрешность определения координат характерных точек границ земельного участка, м
	X	Y		
1	2	3	4	5
1	360624.7	2200898.39	-	5
2	360112.19	2200498.18	-	5
3	360131.31	2200457.74	-	5
4	360165.04	2200354.74	-	5
5	360532.63	2200449.26	-	5
6	360718.8	2200504.3	-	5
7	360917.85	2200578.43	-	5
1	360624.7	2200898.39	-	5



ДОКУМЕНТ ПОДПИСАН
ЭЛЕКТРОННОЙ ПОДПИСЬЮ

Сертификат: 00ВВ056В7401СВ38D2В3576АСDС8425108

Владелец: ФЕДЕРАЛЬНАЯ СЛУЖБА ГОСУДАРСТВЕННОЙ
РЕГИСТРАЦИИ, КАДАСТРА И КАРТОГРАФИИ
Действителен: с 27.06.2023 по 19.09.2024

полное наименование должности

инициалы, фамилия

Земельный участок

вид объекта недвижимости

Лист № 547 раздела 4.2

Всего листов раздела 4.2: 1403

Всего разделов: 6

Всего листов выписки: 2072

11.06.2024г. № КУВИ-001/2024-157716606

Кадастровый номер:

47:23:0000000:79

Сведения о характерных точках границы части (частей) земельного участка

Учетный номер части: 47:23:0000000:79/545

Система координат МСК 47 зона 2

Номер точки	Координаты, м		Описание закрепления на местности	Средняя квадратичная погрешность определения координат характерных точек границ земельного участка, м
	X	Y		
1	2	3	4	5
1	367810.84	2190983.97	-	5
2	367776.84	2190965.82	-	5
3	367661.89	2190894.01	-	5
5	367755.49	2190583.6	-	5
6	367848.83	2190635	-	5
4	367584.28	2190846.6	-	5
7	367911.84	2190532.54	-	5
8	367966.77	2190553.39	-	5
9	367942.89	2190588.36	-	5
10	367902.54	2190647.83	-	5
11	367868.12	2190713.21	-	5
12	367860.21	2190734.72	-	5
13	367833.29	2190866.03	-	5
14	367825.7	2190940.09	-	5
1	367810.84	2190983.97	-	5



ДОКУМЕНТ ПОДПИСАН
ЭЛЕКТРОННОЙ ПОДПИСЬЮ

Сертификат: 00ВВ056В7401СВ38D2В3576АСDС8425108

Владелец: ФЕДЕРАЛЬНАЯ СЛУЖБА ГОСУДАРСТВЕННОЙ

РЕГИСТРАЦИИ, КАДАСТРА И КАРТОГРАФИИ

Действителен: с 27.06.2023 по 19.09.2024

полное наименование должности

инициалы, фамилия

Земельный участок			
вид объекта недвижимости			
Лист № 548 раздела 4.2	Всего листов раздела 4.2: 1403	Всего разделов: 6	Всего листов выписки: 2072

11.06.2024г. № КУВИ-001/2024-157716606

Кадастровый номер: 47:23:0000000:79

Сведения о характерных точках границы части (частей) земельного участка				
Учетный номер части: 47:23:0000000:79/546				
Система координат МСК 47 зона 2				
Номер точки	Координаты, м		Описание закрепления на местности	Средняя квадратичная погрешность определения координат характерных точек границ земельного участка, м
	X	Y		
1	2	3	4	5
4	366381.02	2199797.9	-	5
5	366451.28	2199832.39	-	5
1	366165.94	2200467.62	-	5
2	366162.97	2200281.89	-	5
3	366181.68	2199636.01	-	5
6	366742.22	2199951.15	-	5
7	366746.29	2200252.6	-	5
13	366293.58	2200430.68	-	5
9	366512.18	2200339.32	-	5
8	366683.7	2200270.33	-	5
12	366349.96	2200407.62	-	5
11	366410.7	2200383.09	-	5
1	366165.94	2200467.62	-	5
10	366436.04	2200372.1	-	5



ДОКУМЕНТ ПОДПИСАН
ЭЛЕКТРОННОЙ ПОДПИСЬЮ

Сертификат: 00ВВ056В7401СВ38D2В3576АСDС8425108

Владелец: ФЕДЕРАЛЬНАЯ СЛУЖБА ГОСУДАРСТВЕННОЙ

РЕГИСТРАЦИИ, КАДАСТРА И КАРТОГРАФИИ

Действителен: с 27.06.2023 по 19.09.2024

полное наименование должности

инициалы, фамилия

Земельный участок

вид объекта недвижимости

Лист № 549 раздела 4.2

Всего листов раздела 4.2: 1403

Всего разделов: 6

Всего листов выписки: 2072

11.06.2024г. № КУВИ-001/2024-157716606

Кадастровый номер:

47:23:0000000:79

Сведения о характерных точках границы части (частей) земельного участка

Учетный номер части: 47:23:0000000:79/547

Система координат МСК 47 зона 2

Номер точки	Координаты, м		Описание закрепления на местности	Средняя квадратичная погрешность определения координат характерных точек границ земельного участка, м
	X	Y		
1	2	3	4	5
1	367237.8	2191931.63	-	5
2	367223.82	2191913.08	-	5
3	367211.08	2191882.95	-	5
4	367187.7	2191853.97	-	5
5	367379.96	2191679.26	-	5
6	367303.07	2191572.4	-	5
7	367235.72	2191478.44	-	5
8	367265.66	2191472.7	-	5
10	367374.57	2191463.34	-	5
21	367531.3	2191286.19	-	5
14	367471.82	2191369.59	-	5
1	367237.8	2191931.63	-	5
15	367486.14	2191324.29	-	5
24	367617.48	2191500.52	-	5
16	367498.42	2191274.59	-	5
12	367444.48	2191421.31	-	5
9	367320.93	2191469.72	-	5
20	367538.08	2191257.02	-	5
26	367515.18	2191507.95	-	5
25	367601.17	2191549.8	-	5
23	367650.95	2191398.37	-	5
33	367254.62	2191859.78	-	5
13	367460.43	2191403.87	-	5
22	367509.96	2191342.93	-	5



ДОКУМЕНТ ПОДПИСАН
ЭЛЕКТРОННОЙ ПОДПИСЬЮ

Сертификат: 00ВВ056В7401СВ38D2В3576АСDC8425108

Владелец: ФЕДЕРАЛЬНАЯ СЛУЖБА ГОСУДАРСТВЕННОЙ

РЕГИСТРАЦИИ, КАДАСТРА И КАРТОГРАФИИ

Действителен: с 27.06.2023 по 19.09.2024

полное наименование должности

инициалы, фамилия

Земельный участок

вид объекта недвижимости

Лист № 550 раздела 4.2

Всего листов раздела 4.2: 1403

Всего разделов: 6

Всего листов выписки: 2072

11.06.2024г. № КУВИ-001/2024-157716606

Кадастровый номер:

47:23:0000000:79

1	2	3	4	5
11	367415.23	2191444.39	-	5
17	367518.07	2191230.31	-	5
19	367545.91	2191191.62	-	5
31	367330.89	2191742.45	-	5
32	367259.29	2191819.72	-	5
18	367530.73	2191210.72	-	5
27	367501.12	2191526.91	-	5
28	367482.32	2191555.81	-	5
29	367422.16	2191661.37	-	5
30	367386.85	2191690.89	-	5



ДОКУМЕНТ ПОДПИСАН
ЭЛЕКТРОННОЙ ПОДПИСЬЮ

Сертификат: 00ВВ056В7401СВ38D2В3576АСDС8425108

Владелец: ФЕДЕРАЛЬНАЯ СЛУЖБА ГОСУДАРСТВЕННОЙ

РЕГИСТРАЦИИ, КАДАСТРА И КАРТОГРАФИИ

Действителен: с 27.06.2023 по 19.09.2024

полное наименование должности

инициалы, фамилия

Земельный участок			
вид объекта недвижимости			
Лист № 551 раздела 4.2	Всего листов раздела 4.2: 1403	Всего разделов: 6	Всего листов выписки: 2072

11.06.2024г. № КУВИ-001/2024-157716606

Кадастровый номер: 47:23:0000000:79

Сведения о характерных точках границы части (частей) земельного участка				
Учетный номер части: 47:23:0000000:79/548				
Система координат МСК 47 зона 2				
Номер точки	Координаты, м		Описание закрепления на местности	Средняя квадратичная погрешность определения координат характерных точек границ земельного участка, м
	X	Y		
1	2	3	4	5
4	365423.61	2197967.13	-	5
1	365321.07	2197886.65	-	5
2	365395.94	2197900.56	-	5
3	365408.67	2197937.84	-	5
6	365320.05	2198041.02	-	5
5	365423.14	2198087.47	-	5
1	365321.07	2197886.65	-	5



ДОКУМЕНТ ПОДПИСАН
ЭЛЕКТРОННОЙ ПОДПИСЬЮ

Сертификат: 00ВВ056В7401СВ38D2В3576АСDС8425108

Владелец: ФЕДЕРАЛЬНАЯ СЛУЖБА ГОСУДАРСТВЕННОЙ

РЕГИСТРАЦИИ, КАДАСТРА И КАРТОГРАФИИ

Действителен: с 27.06.2023 по 19.09.2024

полное наименование должности

инициалы, фамилия

Земельный участок

вид объекта недвижимости

Лист № 552 раздела 4.2

Всего листов раздела 4.2: 1403

Всего разделов: 6

Всего листов выписки: 2072

11.06.2024г. № КУВИ-001/2024-157716606

Кадастровый номер:

47:23:0000000:79

Сведения о характерных точках границы части (частей) земельного участка

Учетный номер части: 47:23:0000000:79/549

Система координат МСК 47 зона 2

Номер точки	Координаты, м		Описание закрепления на местности	Средняя квадратичная погрешность определения координат характерных точек границ земельного участка, м
	X	Y		
1	2	3	4	5
1	370765.31	2204661.51	-	5
3	370642.42	2204581.15	-	5
2	370710.92	2204651.89	-	5
4	370618.5	2204549	-	5
6	370618.13	2204476.69	-	5
5	370622.88	2204501.36	-	5
7	370583.3	2204441.87	-	5
8	370542.65	2204412.8	-	5
9	370504.86	2204386.5	-	5
10	370498.49	2204369.76	-	5
12	370467.1	2204280.76	-	5
11	370483.81	2204330.81	-	5
13	370454.69	2204244.92	-	5
15	370395.56	2204057.28	-	5
14	370420.88	2204142.85	-	5
16	370390.76	2204038.9	-	5
17	370376.34	2203979.2	-	5
18	370341.36	2203926.62	-	5
19	370334.42	2203906.88	-	5
22	370318.35	2203834.27	-	5
20	370331.97	2203887.71	-	5
21	370326.26	2203855.65	-	5
27	370202	2203755.88	-	5
23	370302.2	2203822.47	-	5



ДОКУМЕНТ ПОДПИСАН
ЭЛЕКТРОННОЙ ПОДПИСЬЮ

Сертификат: 00ВВ056В7401СВ38D2В3576АСDC8425108

Владелец: ФЕДЕРАЛЬНАЯ СЛУЖБА ГОСУДАРСТВЕННОЙ

РЕГИСТРАЦИИ, КАДАСТРА И КАРТОГРАФИИ

Действителен: с 27.06.2023 по 19.09.2024

полное наименование должности

инициалы, фамилия

Земельный участок

вид объекта недвижимости

Лист № 553 раздела 4.2

Всего листов раздела 4.2: 1403

Всего разделов: 6

Всего листов выписки: 2072

11.06.2024г. № КУВИ-001/2024-157716606

Кадастровый номер:

47:23:0000000:79

1	2	3	4	5
25	370244.06	2203787.87	-	5
24	370272.11	2203804.23	-	5
26	370220.46	2203765.3	-	5
28	370189.16	2203741.56	-	5
29	370181.05	2203715.73	-	5
31	370206.35	2203621.93	-	5
30	370185.25	2203688.53	-	5
32	370225.89	2203565.74	-	5
33	370234.09	2203528.19	-	5
34	370223.83	2203502.94	-	5
35	370204.43	2203478.25	-	5
36	370193.47	2203457.52	-	5
37	370192.28	2203447.03	-	5
38	370191.79	2203436.68	-	5
39	370197.1	2203402.55	-	5
40	370200.49	2203379.19	-	5
41	370196.24	2203353.23	-	5
42	370175.8	2203318.37	-	5
43	370157.99	2203293.27	-	5
46	370254.3	2203299.43	-	5
44	370153.36	2203281.32	-	5
45	370254.77	2203288.21	-	5
47	370247.36	2203395.54	-	5
48	370249.61	2203446.68	-	5
49	370258.43	2203489.44	-	5
51	370290.22	2203541.72	-	5
52	370282.16	2203565.16	-	5
50	370281.85	2203529.19	-	5
53	370274.67	2203580.14	-	5



ДОКУМЕНТ ПОДПИСАН
ЭЛЕКТРОННОЙ ПОДПИСЬЮ

Сертификат: 00ВВ056В7401СВ38D2В3576АСDС8425108

Владелец: ФЕДЕРАЛЬНАЯ СЛУЖБА ГОСУДАРСТВЕННОЙ

РЕГИСТРАЦИИ, КАДАСТРА И КАРТОГРАФИИ

Действителен: с 27.06.2023 по 19.09.2024

полное наименование должности

инициалы, фамилия

Земельный участок

вид объекта недвижимости

Лист № 554 раздела 4.2

Всего листов раздела 4.2: 1403

Всего разделов: 6

Всего листов выписки: 2072

11.06.2024г. № КУВИ-001/2024-157716606

Кадастровый номер:

47:23:0000000:79

1	2	3	4	5
54	370260.92	2203596.68	-	5
55	370236.94	2203617.82	-	5
56	370239.28	2203631.06	-	5
58	370288.93	2203629.63	-	5
57	370288.69	2203627.03	-	5
59	370291.51	2203629.38	-	5
63	370560.5	2203689.84	-	5
60	370291.27	2203626.79	-	5
62	370517.27	2203668.54	-	5
61	370413.12	2203616.95	-	5
66	370583.06	2203899.29	-	5
64	370557.61	2203898.41	-	5
65	370569.06	2203898.77	-	5
67	370576.69	2204018.01	-	5
69	370480.32	2204097.36	-	5
68	370483.15	2204006.66	-	5
71	370559.74	2204273.23	-	5
70	370571.45	2204114.01	-	5
72	370556.71	2204351.02	-	5
75	370660.37	2204474.99	-	5
73	370646.19	2204374.24	-	5
74	370646.29	2204460.25	-	5
76	370732.99	2204497.13	-	5
77	370734.05	2204541.47	-	5
78	370840.91	2204548.59	-	5
79	370891.98	2204542.44	-	5
80	370899.03	2204549.34	-	5
81	370901.7	2204563.84	-	5
82	370927.89	2204588.66	-	5



ДОКУМЕНТ ПОДПИСАН
ЭЛЕКТРОННОЙ ПОДПИСЬЮ

Сертификат: 00ВВ056В7401СВ38D2В3576АСDC8425108

Владелец: ФЕДЕРАЛЬНАЯ СЛУЖБА ГОСУДАРСТВЕННОЙ

РЕГИСТРАЦИИ, КАДАСТРА И КАРТОГРАФИИ

Действителен: с 27.06.2023 по 19.09.2024

полное наименование должности

инициалы, фамилия

Земельный участок

вид объекта недвижимости

Лист № 555 раздела 4.2

Всего листов раздела 4.2: 1403

Всего разделов: 6

Всего листов выписки: 2072

11.06.2024г. № КУВИ-001/2024-157716606

Кадастровый номер:

47:23:0000000:79

1	2	3	4	5
84	370951.01	2204601.65	-	5
83	370952.49	2204596.22	-	5
85	370944.02	2204607.67	-	5
86	370919.96	2204624.11	-	5
87	370853.11	2204631.6	-	5
88	370821.99	2204646.59	-	5
89	370798.51	2204661.5	-	5
1	370765.31	2204661.51	-	5



ДОКУМЕНТ ПОДПИСАН
ЭЛЕКТРОННОЙ ПОДПИСЬЮ

Сертификат: 00ВВ056В7401СВ38D2В3576АСDС8425108

Владелец: ФЕДЕРАЛЬНАЯ СЛУЖБА ГОСУДАРСТВЕННОЙ

РЕГИСТРАЦИИ, КАДАСТРА И КАРТОГРАФИИ

Действителен: с 27.06.2023 по 19.09.2024

полное наименование должности

инициалы, фамилия

Земельный участок

вид объекта недвижимости

Лист № 556 раздела 4.2

Всего листов раздела 4.2: 1403

Всего разделов: 6

Всего листов выписки: 2072

11.06.2024г. № КУВИ-001/2024-157716606

Кадастровый номер:

47:23:0000000:79

Сведения о характерных точках границы части (частей) земельного участка

Учетный номер части: 47:23:0000000:79/550

Система координат МСК 47 зона 2

Номер точки	Координаты, м		Описание закрепления на местности	Средняя квадратичная погрешность определения координат характерных точек границ земельного участка, м
	X	Y		
1	2	3	4	5
2	362650.77	2197451.66	-	-
1	362651.37	2197447.46	-	-
4	362671	2197454.47	-	-
5	362778.91	2197492.98	-	-
3	362670.79	2197456.12	-	-
8	363124.27	2197564.97	-	-
6	362904.43	2197517.9	-	-
7	363022.92	2197541.04	-	-
9	363264.65	2197589.95	-	-
10	363506.19	2197622.31	-	-
11	363544.63	2197626.65	-	-
12	363554.47	2197627.99	-	-
13	363712.83	2197649.63	-	-
16	363923.68	2197681.89	-	-
14	363721.81	2197650.94	-	-
15	363731.02	2197652.31	-	-
21	364262.23	2197979.62	-	-
18	364397.44	2197757.77	-	-
19	364459.56	2197766.7	-	-
20	364411.15	2197827.17	-	-
17	364248.56	2197735.56	-	-
23	364437.38	2198231.8	-	-
22	364375.43	2198150.63	-	-
24	364446.78	2198253.28	-	-



ДОКУМЕНТ ПОДПИСАН
ЭЛЕКТРОННОЙ ПОДПИСЬЮ

Сертификат: 00ВВ056В7401СВ38D2В3576АСDC8425108

Владелец: ФЕДЕРАЛЬНАЯ СЛУЖБА ГОСУДАРСТВЕННОЙ

РЕГИСТРАЦИИ, КАДАСТРА И КАРТОГРАФИИ

Действителен: с 27.06.2023 по 19.09.2024

полное наименование должности

инициалы, фамилия

Земельный участок

вид объекта недвижимости

Лист № 557 раздела 4.2

Всего листов раздела 4.2: 1403

Всего разделов: 6

Всего листов выписки: 2072

11.06.2024г. № КУВИ-001/2024-157716606

Кадастровый номер:

47:23:0000000:79

1	2	3	4	5
25	364429.61	2198249.91	-	-
26	364178.76	2198200.23	-	-
27	363883.21	2198145.96	-	-
28	363588.41	2198091.74	-	-
29	363331.28	2198043.93	-	-
30	363290.96	2198036.48	-	-
31	363296	2197988.86	-	-
32	363298.76	2197956.53	-	-
33	363062.93	2197911.48	-	-
34	363006.7	2197902.54	-	-
35	362995.18	2197981.95	-	-
36	362848.82	2197955.06	-	-
37	362622.79	2197912.32	-	-
38	362626.62	2197892.09	-	-
39	362352.98	2197843.58	-	-
40	362350.45	2197856.89	-	-
41	362325.16	2197856.19	-	-
42	362252.42	2197842.61	-	-
43	362249.01	2197841.94	-	-
44	362243.15	2197377.18	-	-
45	362228.4	2197165.57	-	-
46	362406.87	2197166.83	-	-
49	362616.41	2197434.98	-	-
47	362666.63	2197170.84	-	-
1	362651.37	2197447.46	-	-
48	362619.51	2197418.86	-	-



ДОКУМЕНТ ПОДПИСАН
ЭЛЕКТРОННОЙ ПОДПИСЬЮ

Сертификат: 00ВВ056В7401СВ38D2В3576АСDС8425108

Владелец: ФЕДЕРАЛЬНАЯ СЛУЖБА ГОСУДАРСТВЕННОЙ

РЕГИСТРАЦИИ, КАДАСТРА И КАРТОГРАФИИ

Действителен: с 27.06.2023 по 19.09.2024

полное наименование должности

инициалы, фамилия

Земельный участок

вид объекта недвижимости

Лист № 558 раздела 4.2

Всего листов раздела 4.2: 1403

Всего разделов: 6

Всего листов выписки: 2072

11.06.2024г. № КУВИ-001/2024-157716606

Кадастровый номер:

47:23:0000000:79

Сведения о характерных точках границы части (частей) земельного участка

Учетный номер части: 47:23:0000000:79/551

Система координат МСК 47 зона 2

Номер точки	Координаты, м		Описание закрепления на местности	Средняя квадратичная погрешность определения координат характерных точек границ земельного участка, м
	X	Y		
1	2	3	4	5
1	364411.4	2203513.24	-	5
2	363991.33	2203393.89	-	5
3	363995.24	2203375.25	-	5
4	364002.53	2203376.78	-	5
5	364004.28	2203368.18	-	5
6	363997	2203366.83	-	5
8	364006.19	2203260.39	-	5
7	364003.68	2203334.88	-	5
10	363925.34	2202893.07	-	5
9	363982.99	2203151.03	-	5
11	363924.73	2202858.26	-	5
12	364045.12	2202724.41	-	5
13	364296.19	2202668.83	-	5
14	364747.87	2202489.77	-	5
15	364823.96	2202659.49	-	5
16	365098.48	2202502.37	-	5
17	365106.08	2202280.47	-	5
18	365107.4	2202254.39	-	5
19	365450.05	2202065.65	-	5
22	365630.41	2202188.65	-	5
23	365537.69	2202317.38	-	5
24	365632.67	2202479.42	-	5
20	365733.75	2201913.81	-	5
21	365831.54	2202103.25	-	5



ДОКУМЕНТ ПОДПИСАН
ЭЛЕКТРОННОЙ ПОДПИСЬЮ

Сертификат: 00ВВ056В7401СВ38D2В3576АСDС8425108

Владелец: ФЕДЕРАЛЬНАЯ СЛУЖБА ГОСУДАРСТВЕННОЙ

РЕГИСТРАЦИИ, КАДАСТРА И КАРТОГРАФИИ

Действителен: с 27.06.2023 по 19.09.2024

полное наименование должности

инициалы, фамилия

Земельный участок

вид объекта недвижимости

Лист № 559 раздела 4.2

Всего листов раздела 4.2: 1403

Всего разделов: 6

Всего листов выписки: 2072

11.06.2024г. № КУВИ-001/2024-157716606

Кадастровый номер:

47:23:0000000:79

1	2	3	4	5
25	365603.51	2202529.93	-	5
26	365716.66	2202728.13	-	5
27	365915.82	2202855.98	-	5
28	365935.83	2202855.17	-	5
29	365951.2	2202884.57	-	5
30	365732.73	2202959.77	-	5
31	365809.64	2203203.09	-	5
32	365314.78	2203324.65	-	5
34	365135.71	2203200.26	-	5
1	364411.4	2203513.24	-	5
33	365360.31	2203103.27	-	5



ДОКУМЕНТ ПОДПИСАН
ЭЛЕКТРОННОЙ ПОДПИСЬЮ

Сертификат: 00ВВ056В7401СВ38D2В3576АСDС8425108

Владелец: ФЕДЕРАЛЬНАЯ СЛУЖБА ГОСУДАРСТВЕННОЙ

РЕГИСТРАЦИИ, КАДАСТРА И КАРТОГРАФИИ

Действителен: с 27.06.2023 по 19.09.2024

полное наименование должности

инициалы, фамилия

Земельный участок			
вид объекта недвижимости			

Лист № 560 раздела 4.2	Всего листов раздела 4.2: 1403	Всего разделов: 6	Всего листов выписки: 2072
------------------------	--------------------------------	-------------------	----------------------------

11.06.2024г. № КУВИ-001/2024-157716606

Кадастровый номер: 47:23:0000000:79

Сведения о характерных точках границы части (частей) земельного участка

Учетный номер части: 47:23:0000000:79/552

Система координат МСК 47 зона 2

Номер точки	Координаты, м		Описание закрепления на местности	Средняя квадратичная погрешность определения координат характерных точек границ земельного участка, м
	X	Y		
1	2	3	4	5
1	364553.56	2197693.4	-	5
3	364774.27	2197815.15	-	5
5	364534.91	2197728.72	-	5
4	364770.03	2197829.27	-	5
1	364553.56	2197693.4	-	5
2	364779.96	2197788.26	-	5



ДОКУМЕНТ ПОДПИСАН
ЭЛЕКТРОННОЙ ПОДПИСЬЮ

Сертификат: 00ВВ056В7401СВ38D2В3576АСDС8425108

Владелец: ФЕДЕРАЛЬНАЯ СЛУЖБА ГОСУДАРСТВЕННОЙ

РЕГИСТРАЦИИ, КАДАСТРА И КАРТОГРАФИИ

Действителен: с 27.06.2023 по 19.09.2024

полное наименование должности

инициалы, фамилия

Земельный участок

вид объекта недвижимости

Лист № 561 раздела 4.2

Всего листов раздела 4.2: 1403

Всего разделов: 6

Всего листов выписки: 2072

11.06.2024г. № КУВИ-001/2024-157716606

Кадастровый номер:

47:23:0000000:79

Сведения о характерных точках границы части (частей) земельного участка

Учетный номер части: 47:23:0000000:79/553

Система координат МСК 47 зона 2

Номер точки	Координаты, м		Описание закрепления на местности	Средняя квадратичная погрешность определения координат характерных точек границ земельного участка, м
	X	Y		
1	2	3	4	5
3	370821.63	2199998.04	-	5
1	370890.25	2200022.79	-	5
4	370723.65	2199920.84	-	5
2	370859.11	2200017.84	-	5
7	370598.73	2199675.23	-	5
5	370659.62	2199838.98	-	5
6	370611.34	2199714.07	-	5
11	370720.44	2199534.74	-	5
8	370595.58	2199644.8	-	5
9	370601.88	2199614.34	-	5
10	370614.49	2199554.11	-	5
13	370892.25	2199564.04	-	5
12	370752.92	2199531.78	-	5
14	370888.98	2199633.36	-	5
15	371019.02	2199645.94	-	5
16	371048.19	2199702.5	-	5
17	371063.38	2199710.52	-	5
21	370916.4	2200018.56	-	5
19	371057.95	2199831.16	-	5
20	371036.36	2199991.21	-	5
18	371072.92	2199722.09	-	5
1	370890.25	2200022.79	-	5



ДОКУМЕНТ ПОДПИСАН
ЭЛЕКТРОННОЙ ПОДПИСЬЮ

Сертификат: 00ВВ056В7401СВ38D2В3576АСDС8425108

Владелец: ФЕДЕРАЛЬНАЯ СЛУЖБА ГОСУДАРСТВЕННОЙ

РЕГИСТРАЦИИ, КАДАСТРА И КАРТОГРАФИИ

Действителен: с 27.06.2023 по 19.09.2024

полное наименование должности

инициалы, фамилия

Земельный участок

вид объекта недвижимости

Лист № 562 раздела 4.2

Всего листов раздела 4.2: 1403

Всего разделов: 6

Всего листов выписки: 2072

11.06.2024г. № КУВИ-001/2024-157716606

Кадастровый номер:

47:23:0000000:79

Сведения о характерных точках границы части (частей) земельного участка

Учетный номер части: 47:23:0000000:79/554

Система координат МСК 47 зона 2

Номер точки	Координаты, м		Описание закрепления на местности	Средняя квадратичная погрешность определения координат характерных точек границ земельного участка, м
	X	Y		
1	2	3	4	5
1	366821.69	2204981.71	-	5
2	366820.76	2204978.18	-	5
1	366821.69	2204981.71	-	5
4	366818.15	2204982.62	-	5
3	366817.24	2204979.11	-	5
1	367070.02	2204910.82	-	5
2	367069.08	2204907.3	-	5
3	367065.54	2204908.19	-	5
4	367066.47	2204911.75	-	5
1	367070.02	2204910.82	-	5
1	367588.9	2204761.79	-	5
2	367587.99	2204758.26	-	5
3	367584.44	2204759.17	-	5
1	367588.9	2204761.79	-	5
4	367585.37	2204762.71	-	5
1	367322.29	2204838.45	-	5
2	367321.36	2204834.93	-	5
3	367317.83	2204835.84	-	5
4	367318.74	2204839.38	-	5
1	367322.29	2204838.45	-	5
2	369927.11	2203281.46	-	5
1	369110.62	2203258.06	-	5
3	369800.57	2203629.27	-	5
4	369566.2	2204372.21	-	5



ДОКУМЕНТ ПОДПИСАН
ЭЛЕКТРОННОЙ ПОДПИСЬЮ

Сертификат: 00ВВ056В7401СВ38D2В3576АСDС8425108

Владелец: ФЕДЕРАЛЬНАЯ СЛУЖБА ГОСУДАРСТВЕННОЙ

РЕГИСТРАЦИИ, КАДАСТРА И КАРТОГРАФИИ

Действителен: с 27.06.2023 по 19.09.2024

полное наименование должности

инициалы, фамилия

Земельный участок

вид объекта недвижимости

Лист № 563 раздела 4.2

Всего листов раздела 4.2: 1403

Всего разделов: 6

Всего листов выписки: 2072

11.06.2024г. № КУВИ-001/2024-157716606

Кадастровый номер:

47:23:0000000:79

1	2	3	4	5
5	369552.24	2204413.88	-	5
6	368816.26	2204177.63	-	5
10	367596.03	2205428.4	-	5
9	367800.32	2204807.6	-	5
12	367404.07	2205920.99	-	5
8	367840.99	2204685.94	-	5
13	367374.68	2205932.33	-	5
7	368086.7	2203945.29	-	5
11	367435.83	2205915.28	-	5
14	367359.32	2205937.83	-	5
15	367343.6	2205939.41	-	5
16	367331.01	2205942.56	-	5
17	367318.81	2205938.62	-	5
18	367305.44	2205924.86	-	5
19	367294.83	2205917.39	-	5
21	367240.54	2205908.43	-	5
20	367278.68	2205905.96	-	5
22	367220.39	2205916.08	-	5
23	367190.55	2205929.97	-	5
26	367129.45	2205970.23	-	5
24	367166.94	2205943.17	-	5
25	367148.88	2205958.43	-	5
27	367105.15	2205977.19	-	5
28	367087.79	2205977.89	-	5
29	367074.61	2205975.79	-	5
31	367051.69	2205952.88	-	5
30	367061.41	2205969.55	-	5
33	367035.71	2205920.26	-	5
32	367041.29	2205939	-	5



ДОКУМЕНТ ПОДПИСАН
ЭЛЕКТРОННОЙ ПОДПИСЬЮ

Сертификат: 00ВВ056В7401СВ38D2В3576АСDС8425108

Владелец: ФЕДЕРАЛЬНАЯ СЛУЖБА ГОСУДАРСТВЕННОЙ

РЕГИСТРАЦИИ, КАДАСТРА И КАРТОГРАФИИ

Действителен: с 27.06.2023 по 19.09.2024

полное наименование должности

инициалы, фамилия

Земельный участок

вид объекта недвижимости

Лист № 564 раздела 4.2

Всего листов раздела 4.2: 1403

Всего разделов: 6

Всего листов выписки: 2072

11.06.2024г. № КУВИ-001/2024-157716606

Кадастровый номер:

47:23:0000000:79

1	2	3	4	5
34	367032.26	2205900.1	-	5
36	367030.86	2205861.94	-	5
39	367012.82	2205825.82	-	5
35	367032.26	2205877.9	-	5
37	367028.09	2205845.98	-	5
38	367019.76	2205831.38	-	5
41	366963.87	2205801.54	-	5
45	366931.24	2205755.83	-	5
43	366946.42	2205787.21	-	5
44	366937.78	2205773.08	-	5
42	366955.73	2205796.52	-	5
40	366991.64	2205814.02	-	5
46	366924	2205742.72	-	5
49	366881.23	2205709.97	-	5
47	366913.98	2205732.03	-	5
48	366894.66	2205717.2	-	5
50	366873.3	2205704.81	-	5
52	366817.95	2205677.1	-	5
53	366790.24	2205667.66	-	5
51	366849.81	2205694.79	-	5
54	366758.98	2205660.6	-	5
58	366669.33	2205632.28	-	5
55	366732.44	2205657.64	-	5
57	366682.3	2205641.12	-	5
56	366707.08	2205651.74	-	5
59	366645.34	2205619.13	-	5
61	366607.98	2205575.13	-	5
60	366622.09	2205599.19	-	5
62	366606.67	2205558.85	-	5



ДОКУМЕНТ ПОДПИСАН
ЭЛЕКТРОННОЙ ПОДПИСЬЮ

Сертификат: 00ВВ056В7401СВ38D2В3576АСDC8425108

Владелец: ФЕДЕРАЛЬНАЯ СЛУЖБА ГОСУДАРСТВЕННОЙ

РЕГИСТРАЦИИ, КАДАСТРА И КАРТОГРАФИИ

Действителен: с 27.06.2023 по 19.09.2024

полное наименование должности

инициалы, фамилия

Земельный участок

вид объекта недвижимости

Лист № 565 раздела 4.2

Всего листов раздела 4.2: 1403

Всего разделов: 6

Всего листов выписки: 2072

11.06.2024г. № КУВИ-001/2024-157716606

Кадастровый номер:

47:23:0000000:79

1	2	3	4	5
65	366604.66	2205503.71	-	5
63	366603.83	2205539.43	-	5
66	366602.47	2205487.23	-	5
64	366605.43	2205522.41	-	5
67	366598.85	2205474.67	-	5
69	366557.35	2205405.75	-	5
70	366554.18	2205399.63	-	5
71	366552.28	2205390.62	-	5
68	366576.44	2205437.29	-	5
73	366569.79	2205360.92	-	5
72	366556.81	2205378.6	-	5
77	366623.76	2205279.55	-	5
78	366638.7	2205240.53	-	5
76	366610.48	2205309.44	-	5
75	366587.24	2205338.49	-	5
74	366578.75	2205349.51	-	5
79	366635.39	2205213.96	-	5
80	366619.6	2205190.71	-	5
81	366598.04	2205169.96	-	5
83	366583.92	2205133.42	-	5
85	366598.76	2205073.92	-	5
82	366586.4	2205154.17	-	5
84	366583.04	2205110.58	-	5
87	366638.05	2205037.87	-	5
88	366647.22	2205021.51	-	5
89	366648.53	2205007.13	-	5
86	366619.74	2205051	-	5
90	366643.29	2204987.66	-	5
91	366624.88	2204968.12	-	5



ДОКУМЕНТ ПОДПИСАН
ЭЛЕКТРОННОЙ ПОДПИСЬЮ

Сертификат: 00ВВ056В7401СВ38D2В3576АСDC8425108

Владелец: ФЕДЕРАЛЬНАЯ СЛУЖБА ГОСУДАРСТВЕННОЙ

РЕГИСТРАЦИИ, КАДАСТРА И КАРТОГРАФИИ

Действителен: с 27.06.2023 по 19.09.2024

полное наименование должности

инициалы, фамилия

Земельный участок

вид объекта недвижимости

Лист № 566 раздела 4.2

Всего листов раздела 4.2: 1403

Всего разделов: 6

Всего листов выписки: 2072

11.06.2024г. № КУВИ-001/2024-157716606

Кадастровый номер:

47:23:0000000:79

1	2	3	4	5
93	366664.26	2204831.12	-	5
92	366660.11	2204873.73	-	5
94	366652.14	2204766.46	-	5
95	366646.09	2204726.53	-	5
96	366666.21	2204631.18	-	5
97	366631.92	2204614.7	-	5
98	366878.05	2204055.13	-	5
99	366853.48	2204036.3	-	5
100	366821.04	2204020.3	-	5
101	366774.74	2204007.47	-	5
102	366719.6	2204001.13	-	5
103	366618.25	2204002.08	-	5
104	366541.36	2203993.82	-	5
106	366489.64	2203965.12	-	5
105	366513.43	2203984.42	-	5
107	366476.75	2203947.53	-	5
108	366448.59	2203927.68	-	5
109	366401.42	2203921.02	-	5
110	366387.84	2203897.24	-	5
112	366425.17	2203854.85	-	5
111	366396.34	2203873.5	-	5
113	366473.28	2203843.19	-	5
114	366518.49	2203834.48	-	5
115	366550.73	2203819.19	-	5
116	366569.52	2203802.84	-	5
118	366586.46	2203701.53	-	5
117	366576.29	2203780.33	-	5
121	366591.17	2203483.29	-	5
119	366598.97	2203592.69	-	5



ДОКУМЕНТ ПОДПИСАН
ЭЛЕКТРОННОЙ ПОДПИСЬЮ

Сертификат: 00ВВ056В7401СВ38D2В3576АСDC8425108

Владелец: ФЕДЕРАЛЬНАЯ СЛУЖБА ГОСУДАРСТВЕННОЙ

РЕГИСТРАЦИИ, КАДАСТРА И КАРТОГРАФИИ

Действителен: с 27.06.2023 по 19.09.2024

полное наименование должности

инициалы, фамилия

Земельный участок

вид объекта недвижимости

Лист № 567 раздела 4.2

Всего листов раздела 4.2: 1403

Всего разделов: 6

Всего листов выписки: 2072

11.06.2024г. № КУВИ-001/2024-157716606

Кадастровый номер:

47:23:0000000:79

1	2	3	4	5
120	366598	2203532.39	-	5
124	366628.47	2203427.52	-	5
122	366582.92	2203456.51	-	5
123	366583.42	2203445.76	-	5
125	366685.79	2203691.1	-	5
126	366692.75	2203714.24	-	5
127	366738.9	2203761.21	-	5
128	366873.34	2203863.64	-	5
129	366962.59	2203901.62	-	5
130	366975.23	2203926.59	-	5
131	367026.26	2203973.77	-	5
132	367214.64	2204077.91	-	5
133	367166.45	2204242.46	-	5
134	367392.4	2204279.08	-	5
136	367547.8	2203880.64	-	5
135	367414.22	2204266.72	-	5
137	367691.02	2203505.9	-	5
141	368317.89	2203234.61	-	5
139	368221.72	2203512.11	-	5
138	368207.21	2203512.52	-	5
140	368315.94	2203244.12	-	5
1	369110.62	2203258.06	-	5



ДОКУМЕНТ ПОДПИСАН
ЭЛЕКТРОННОЙ ПОДПИСЬЮ

Сертификат: 00ВВ056В7401СВ38D2В3576АСDC8425108

Владелец: ФЕДЕРАЛЬНАЯ СЛУЖБА ГОСУДАРСТВЕННОЙ

РЕГИСТРАЦИИ, КАДАСТРА И КАРТОГРАФИИ

Действителен: с 27.06.2023 по 19.09.2024

полное наименование должности

инициалы, фамилия

Земельный участок

вид объекта недвижимости

Лист № 568 раздела 4.2

Всего листов раздела 4.2: 1403

Всего разделов: 6

Всего листов выписки: 2072

11.06.2024г. № КУВИ-001/2024-157716606

Кадастровый номер:

47:23:0000000:79

Сведения о характерных точках границы части (частей) земельного участка

Учетный номер части: 47:23:0000000:79/555

Система координат МСК-47 зона 2

Номер точки	Координаты, м		Описание закрепления на местности	Средняя квадратичная погрешность определения координат характерных точек границ земельного участка, м
	X	Y		
1	2	3	4	5
1	368579.75	2191811.66	-	-
2	368579.42	2191809.1	-	-
3	368579.04	2191809.69	-	-
4	368578.84	2191811.62	-	-
5	368521.45	2191808.78	-	-
6	368520.8	2191799.75	-	-
7	368481.3	2191795.06	-	-
8	368420.63	2191793.23	-	-
9	368420.58	2191795.67	-	-
10	368420.9	2191803.81	-	-
11	368361.94	2191800.89	-	-
12	368267.95	2191913.02	-	-
13	368299.34	2191938.07	-	-
14	368295.93	2191946.83	-	-
15	368356.75	2191989.61	-	-
16	368248.68	2192098.17	-	-
17	368342.95	2192185.11	-	-
18	368343.34	2192201.72	-	-
19	368349.46	2192201.03	-	-
20	368356.81	2192198.82	-	-
21	368402.47	2192269.75	-	-
22	368363.32	2192261.93	-	-
23	368327.63	2192260.88	-	-
24	368119.82	2192360.41	-	-



ДОКУМЕНТ ПОДПИСАН
ЭЛЕКТРОННОЙ ПОДПИСЬЮ

Сертификат: 00ВВ056В7401СВ38D2В3576АСDС8425108

Владелец: ФЕДЕРАЛЬНАЯ СЛУЖБА ГОСУДАРСТВЕННОЙ

РЕГИСТРАЦИИ, КАДАСТРА И КАРТОГРАФИИ

Действителен: с 27.06.2023 по 19.09.2024

полное наименование должности

инициалы, фамилия

Земельный участок

вид объекта недвижимости

Лист № 569 раздела 4.2

Всего листов раздела 4.2: 1403

Всего разделов: 6

Всего листов выписки: 2072

11.06.2024г. № КУВИ-001/2024-157716606

Кадастровый номер:

47:23:0000000:79

1	2	3	4	5
25	368076.5	2192385.39	-	-
26	368030.33	2192402.7	-	-
27	368008.43	2192402.04	-	-
28	368000.78	2192380.51	-	-
29	367989.01	2192246.27	-	-
30	368010.1	2192209.78	-	-
31	368161.24	2192169.11	-	-
32	368168.54	2192164.92	-	-
33	368122.58	2191987.58	-	-
34	367953.69	2191967.24	-	-
35	367922.59	2191807.36	-	-
36	367789.14	2191651.29	-	-
37	367877.8	2191511.94	-	-
38	367928.94	2191202.57	-	-
39	367905.09	2191148.52	-	-
40	367972.2	2191105.5	-	-
41	368019.99	2191185.83	-	-
42	368261.19	2191222.16	-	-
43	368265.41	2191293.22	-	-
44	368609	2191316.95	-	-
45	368764.34	2191465.37	-	-
46	368685.78	2191627.61	-	-
47	368635.89	2191723.19	-	-
48	368595.09	2191812.42	-	-
1	368579.75	2191811.66	-	-



ДОКУМЕНТ ПОДПИСАН
ЭЛЕКТРОННОЙ ПОДПИСЬЮ

Сертификат: 00ВВ056В7401СВ38D2В3576АСDС8425108

Владелец: ФЕДЕРАЛЬНАЯ СЛУЖБА ГОСУДАРСТВЕННОЙ

РЕГИСТРАЦИИ, КАДАСТРА И КАРТОГРАФИИ

Действителен: с 27.06.2023 по 19.09.2024

полное наименование должности

инициалы, фамилия

Земельный участок

вид объекта недвижимости

Лист № 570 раздела 4.2

Всего листов раздела 4.2: 1403

Всего разделов: 6

Всего листов выписки: 2072

11.06.2024г. № КУВИ-001/2024-157716606

Кадастровый номер:

47:23:0000000:79

Сведения о характерных точках границы части (частей) земельного участка

Учетный номер части: 47:23:0000000:79/556

Система координат МСК 47 зона 2

Номер точки	Координаты, м		Описание закрепления на местности	Средняя квадратичная погрешность определения координат характерных точек границ земельного участка, м
	X	Y		
1	2	3	4	5
1	367321.23	2192478.36	-	5
2	367304.41	2192474.64	-	5
3	367284.72	2192469.19	-	5
4	367216.24	2192436.1	-	5
5	367156.44	2192411.96	-	5
6	367145.69	2192397.79	-	5
7	367140.57	2192368.86	-	5
8	367137.17	2192329.83	-	5
10	367124.05	2192250.11	-	5
9	367131.32	2192295.43	-	5
12	367084.87	2192195.39	-	5
14	367067.56	2192148.8	-	5
11	367109.61	2192221.06	-	5
13	367068.79	2192176.12	-	5
15	367046.6	2192010.5	-	5
19	367070.56	2191452.98	-	5
23	367391.77	2191099.21	-	5
20	367107.13	2191375.63	-	5
18	367013.77	2191436.05	-	5
22	367056.68	2191324.86	-	5
16	366799.41	2191818.41	-	5
17	366990.09	2191445.51	-	5
24	367417.11	2191074.81	-	5
21	367055.36	2191346.13	-	5



ДОКУМЕНТ ПОДПИСАН
ЭЛЕКТРОННОЙ ПОДПИСЬЮ

Сертификат: 00ВВ056В7401СВ38D2В3576АСDC8425108

Владелец: ФЕДЕРАЛЬНАЯ СЛУЖБА ГОСУДАРСТВЕННОЙ

РЕГИСТРАЦИИ, КАДАСТРА И КАРТОГРАФИИ

Действителен: с 27.06.2023 по 19.09.2024

полное наименование должности

инициалы, фамилия

Земельный участок

вид объекта недвижимости

Лист № 571 раздела 4.2

Всего листов раздела 4.2: 1403

Всего разделов: 6

Всего листов выписки: 2072

11.06.2024г. № КУВИ-001/2024-157716606

Кадастровый номер:

47:23:0000000:79

1	2	3	4	5
28	367600.79	2190992.8	-	5
29	367611.77	2190975.08	-	5
31	367666.92	2190994.5	-	5
32	367739.15	2191034.95	-	5
25	367460.59	2191025.71	-	5
27	367550.9	2191015.76	-	5
26	367507.71	2190959.72	-	5
30	367664.51	2191020.81	-	5
34	367794.34	2191016.5	-	5
33	367760.2	2190996.38	-	5
36	367767.97	2191056.4	-	5
35	367783.17	2191038.56	-	5
38	367726.74	2191060.58	-	5
39	367715	2191052.71	-	5
43	367600.9	2191052.7	-	5
41	367681.18	2191046.13	-	5
40	367699.5	2191047.75	-	5
42	367641.65	2191046.09	-	5
37	367742.59	2191061.81	-	5
44	367547.94	2191085.63	-	5
51	367391.61	2191221.4	-	5
45	367524.52	2191100.98	-	5
50	367397.01	2191205.38	-	5
48	367424.79	2191157.91	-	5
49	367409.47	2191178.69	-	5
47	367453.17	2191145.75	-	5
46	367493.51	2191120.37	-	5
52	367395.18	2191246.74	-	5
53	367401.24	2191274.93	-	5



ДОКУМЕНТ ПОДПИСАН
ЭЛЕКТРОННОЙ ПОДПИСЬЮ

Сертификат: 00ВВ056В7401СВ38D2В3576АСDС8425108

Владелец: ФЕДЕРАЛЬНАЯ СЛУЖБА ГОСУДАРСТВЕННОЙ

РЕГИСТРАЦИИ, КАДАСТРА И КАРТОГРАФИИ

Действителен: с 27.06.2023 по 19.09.2024

полное наименование должности

инициалы, фамилия

Земельный участок

вид объекта недвижимости

Лист № 572 раздела 4.2

Всего листов раздела 4.2: 1403

Всего разделов: 6

Всего листов выписки: 2072

11.06.2024г. № КУВИ-001/2024-157716606

Кадастровый номер:

47:23:0000000:79

1	2	3	4	5
57	367343.45	2191380.18	-	5
55	367396.34	2191329.61	-	5
56	367377.97	2191350.07	-	5
54	367404.85	2191302.61	-	5
58	367309.32	2191392.43	-	5
59	367289.39	2191391.11	-	5
61	367202.52	2191387.64	-	5
60	367251.77	2191383.47	-	5
62	367175.18	2191395.93	-	5
63	367143.03	2191416.29	-	5
64	367088.48	2191457.86	-	5
65	367033.27	2191510.61	-	5
67	367018.76	2191637.17	-	5
66	367020.53	2191562.14	-	5
68	367021.95	2191690.08	-	5
69	367026.31	2191730.45	-	5
70	367037.07	2191747.36	-	5
71	367082.62	2191804.76	-	5
72	367134.1	2191895.17	-	5
73	367215.53	2192007.58	-	5
75	367273.64	2192129.91	-	5
74	367240.72	2192061.29	-	5
76	367289.1	2192168.8	-	5
77	367315.18	2192243.72	-	5
78	367371.93	2192310.55	-	5
79	367386.45	2192361.11	-	5
80	367384.9	2192388.8	-	5
81	367380.03	2192412.59	-	5
82	367357	2192444.28	-	5



ДОКУМЕНТ ПОДПИСАН
ЭЛЕКТРОННОЙ ПОДПИСЬЮ

Сертификат: 00ВВ056В7401СВ38D2В3576АСDС8425108

Владелец: ФЕДЕРАЛЬНАЯ СЛУЖБА ГОСУДАРСТВЕННОЙ

РЕГИСТРАЦИИ, КАДАСТРА И КАРТОГРАФИИ

Действителен: с 27.06.2023 по 19.09.2024

полное наименование должности

инициалы, фамилия

Земельный участок				
вид объекта недвижимости				
Лист № 573 раздела 4.2	Всего листов раздела 4.2: 1403		Всего разделов: 6	Всего листов выписки: 2072
11.06.2024г. № КУВИ-001/2024-157716606				
Кадастровый номер:			47:23:0000000:79	
1	2	3	4	5
1	367321.23	2192478.36	-	5

полное наименование должности		ДОКУМЕНТ ПОДПИСАН	инициалы, фамилия
		ЭЛЕКТРОННОЙ ПОДПИСЬЮ	
Сертификат: 00ВВ056В7401СВ38D2В3576АСDС8425108			
Владелец: ФЕДЕРАЛЬНАЯ СЛУЖБА ГОСУДАРСТВЕННОЙ			
РЕГИСТРАЦИИ, КАДАСТРА И КАРТОГРАФИИ			
Действителен: с 27.06.2023 по 19.09.2024			

Земельный участок

вид объекта недвижимости

Лист № 574 раздела 4.2

Всего листов раздела 4.2: 1403

Всего разделов: 6

Всего листов выписки: 2072

11.06.2024г. № КУВИ-001/2024-157716606

Кадастровый номер:

47:23:0000000:79

Сведения о характерных точках границы части (частей) земельного участка

Учетный номер части: 47:23:0000000:79/557

Система координат МСК 47 зона 2

Номер точки	Координаты, м		Описание закрепления на местности	Средняя квадратичная погрешность определения координат характерных точек границ земельного участка, м
	X	Y		
1	2	3	4	5
1	364313.8	2197194.33	-	-
2	363999.7	2197172.8	-	-
3	363710.17	2197125.64	-	-
4	363628.1	2197113.05	-	-
5	363627.24	2197112.94	-	-
6	363585.83	2197107.66	-	-
7	363341.73	2197070.4	-	-
8	363090.96	2197029.24	-	-
9	363073.59	2197026.16	-	-
11	363055.59	2197020.35	-	-
10	363074.09	2197023.61	-	-
12	363055.74	2197019.49	-	-
13	363037.51	2197016.22	-	-
15	363001.07	2197013.3	-	-
14	363036.88	2197019.65	-	-
16	363002.05	2197007.74	-	-
17	362984.29	2197004.3	-	-
18	362983.3	2197010.15	-	-
19	362739.88	2196967	-	-
20	362645.96	2196908.28	-	-
21	362635.82	2196899.62	-	-
22	362635.68	2196899.81	-	-
23	362421.44	2196720.5	-	-
24	362167.02	2196505.7	-	-



ДОКУМЕНТ ПОДПИСАН
ЭЛЕКТРОННОЙ ПОДПИСЬЮ

Сертификат: 00ВВ056В7401СВ38Д2В3576АСDC8425108

Владелец: ФЕДЕРАЛЬНАЯ СЛУЖБА ГОСУДАРСТВЕННОЙ

РЕГИСТРАЦИИ, КАДАСТРА И КАРТОГРАФИИ

Действителен: с 27.06.2023 по 19.09.2024

полное наименование должности

инициалы, фамилия

Земельный участок

вид объекта недвижимости

Лист № 575 раздела 4.2

Всего листов раздела 4.2: 1403

Всего разделов: 6

Всего листов выписки: 2072

11.06.2024г. № КУВИ-001/2024-157716606

Кадастровый номер:

47:23:0000000:79

1	2	3	4	5
27	362018.82	2196768.43	-	-
26	362123.21	2196776.14	-	-
25	362105.54	2196510.84	-	-
28	361817.79	2196747.8	-	-
29	361813.51	2196747.38	-	-
30	361813.25	2196745.79	-	-
31	361754.51	2196741.4	-	-
32	361557.57	2196721.45	-	-
33	361530.78	2196972.84	-	-
34	361509.58	2197153.22	-	-
35	361325.04	2197066.29	-	-
36	361340.95	2197025.38	-	-
38	361352.9	2197009.45	-	-
37	361345.99	2197027.35	-	-
40	361347.99	2197007.27	-	-
39	361350.45	2197008.25	-	-
41	361355.38	2196988.27	-	-
42	361358.42	2196989.44	-	-
43	361365.14	2196971.57	-	-
45	361367.95	2196955.94	-	-
44	361362.32	2196970.42	-	-
46	361447.02	2196993.95	-	-
48	361575.18	2196618.65	-	-
47	361571.3	2196658.23	-	-
50	361286.52	2196556.76	-	-
49	361306.83	2196517.75	-	-
51	361192.44	2196799.43	-	-
52	361192.19	2196800.08	-	-
54	361189.29	2196794.96	-	-



ДОКУМЕНТ ПОДПИСАН
ЭЛЕКТРОННОЙ ПОДПИСЬЮ

Сертификат: 00ВВ056В7401СВ38Д2В3576АСДС8425108

Владелец: ФЕДЕРАЛЬНАЯ СЛУЖБА ГОСУДАРСТВЕННОЙ

РЕГИСТРАЦИИ, КАДАСТРА И КАРТОГРАФИИ

Действителен: с 27.06.2023 по 19.09.2024

полное наименование должности

инициалы, фамилия

Земельный участок

вид объекта недвижимости

Лист № 576 раздела 4.2

Всего листов раздела 4.2: 1403

Всего разделов: 6

Всего листов выписки: 2072

11.06.2024г. № КУВИ-001/2024-157716606

Кадастровый номер:

47:23:0000000:79

1	2	3	4	5
53	361187.87	2196798.18	-	-
56	361182.93	2196802.6	-	-
55	361186.49	2196793.72	-	-
57	361190.11	2196805.44	-	-
58	361118.77	2196989.27	-	-
59	361006.05	2196930.98	-	-
60	360974.52	2196855.14	-	-
61	360692.09	2196564.81	-	-
62	360567.55	2196436.76	-	-
63	360355.64	2196206.73	-	-
64	360371.45	2196191.31	-	-
65	361309.45	2195494.71	-	-
66	361551.31	2195689.66	-	-
67	361491.08	2196379.75	-	-
68	361691.22	2196318.81	-	-
69	361809.1	2196284.83	-	-
70	362025.74	2196226.78	-	-
71	362125.87	2196077.16	-	-
72	362203.99	2195953.96	-	-
73	362344.68	2195786.62	-	-
75	362215.39	2195630.29	-	-
76	362164.67	2195533.84	-	-
74	362372.84	2195747.06	-	-
79	361952.13	2194716.66	-	-
77	361989.41	2195196.42	-	-
80	361722.47	2194556.34	-	-
78	361851.21	2194957.12	-	-
81	361569.82	2194441.37	-	-
84	361822.87	2194096.69	-	-



ДОКУМЕНТ ПОДПИСАН
ЭЛЕКТРОННОЙ ПОДПИСЬЮ

Сертификат: 00ВВ056В7401СВ38Д2В3576АСДС8425108

Владелец: ФЕДЕРАЛЬНАЯ СЛУЖБА ГОСУДАРСТВЕННОЙ

РЕГИСТРАЦИИ, КАДАСТРА И КАРТОГРАФИИ

Действителен: с 27.06.2023 по 19.09.2024

полное наименование должности

инициалы, фамилия

Земельный участок

вид объекта недвижимости

Лист № 577 раздела 4.2

Всего листов раздела 4.2: 1403

Всего разделов: 6

Всего листов выписки: 2072

11.06.2024г. № КУВИ-001/2024-157716606

Кадастровый номер:

47:23:0000000:79

1	2	3	4	5
86	361969.46	2193915.67	-	-
82	361736.75	2194229.11	-	-
85	361926.94	2193970.35	-	-
83	361723.11	2194206.85	-	-
87	362055.77	2193791.16	-	-
88	362124.1	2193683.13	-	-
89	362089.46	2193510.56	-	-
90	362459.32	2193485.43	-	-
91	362580.17	2193583.11	-	-
92	362678.28	2193663.9	-	-
95	362977.63	2194016.24	-	-
93	362816.04	2193747.91	-	-
96	363626.41	2193670.79	-	-
94	362983.13	2193816.46	-	-
97	363319.76	2192437.27	-	-
99	363999.29	2192515.57	-	-
101	364586.69	2192583.19	-	-
98	363696.57	2192480.52	-	-
100	364327.95	2192553.54	-	-
102	365165.73	2192648.81	-	-
104	365295.78	2192663.97	-	-
103	365190.96	2192651.67	-	-
105	365293.54	2192726.85	-	-
106	365760.04	2192793.35	-	-
107	365760.22	2192873.42	-	-
108	365870.34	2192899.47	-	-
109	365881.29	2192851.66	-	-
110	365872.86	2193006.28	-	-
111	365871.94	2193170.14	-	-



ДОКУМЕНТ ПОДПИСАН
ЭЛЕКТРОННОЙ ПОДПИСЬЮ

Сертификат: 00ВВ056В7401СВ38Д2В3576АСДС8425108

Владелец: ФЕДЕРАЛЬНАЯ СЛУЖБА ГОСУДАРСТВЕННОЙ

РЕГИСТРАЦИИ, КАДАСТРА И КАРТОГРАФИИ

Действителен: с 27.06.2023 по 19.09.2024

полное наименование должности

инициалы, фамилия

Земельный участок

вид объекта недвижимости

Лист № 578 раздела 4.2

Всего листов раздела 4.2: 1403

Всего разделов: 6

Всего листов выписки: 2072

11.06.2024г. № КУВИ-001/2024-157716606

Кадастровый номер:

47:23:0000000:79

1	2	3	4	5
112	366195.9	2193179.4	-	-
113	366131.42	2193570.21	-	-
114	365778.2	2194025.72	-	-
115	366157.52	2194339.49	-	-
117	365094.05	2195226.89	-	-
116	365649.42	2194610.16	-	-
118	364613.88	2195769.26	-	-
119	364471.26	2196303.22	-	-
120	364813.94	2196402.06	-	-
121	364741.66	2196686.17	-	-
122	364222.41	2197104.2	-	-
123	364277.05	2197151.73	-	-
1	364313.8	2197194.33	-	-



ДОКУМЕНТ ПОДПИСАН
ЭЛЕКТРОННОЙ ПОДПИСЬЮ

Сертификат: 00ВВ056В7401СВ38D2В3576АСDС8425108

Владелец: ФЕДЕРАЛЬНАЯ СЛУЖБА ГОСУДАРСТВЕННОЙ
РЕГИСТРАЦИИ, КАДАСТРА И КАРТОГРАФИИ
Действителен: с 27.06.2023 по 19.09.2024

полное наименование должности

инициалы, фамилия

Земельный участок

вид объекта недвижимости

Лист № 579 раздела 4.2

Всего листов раздела 4.2: 1403

Всего разделов: 6

Всего листов выписки: 2072

11.06.2024г. № КУВИ-001/2024-157716606

Кадастровый номер:

47:23:0000000:79

Сведения о характерных точках границы части (частей) земельного участка

Учетный номер части: 47:23:0000000:79/558

Система координат МСК 47 зона 2

Номер точки	Координаты, м		Описание закрепления на местности	Средняя квадратичная погрешность определения координат характерных точек границ земельного участка, м
	X	Y		
1	2	3	4	5
1	366457.92	2199580.87	-	5
2	366321.48	2199355.63	-	5
5	366176.14	2198652.72	-	5
3	366262.14	2199359.56	-	5
4	365989.37	2199239.02	-	5
6	366430.88	2198698.58	-	5
7	366722.47	2198755.24	-	5
9	366913.54	2198792.91	-	5
8	366902.24	2198790.57	-	5
11	366786.65	2199271.93	-	5
12	366799.19	2199420.33	-	5
10	367127.96	2199231.58	-	5
13	366787.19	2199438.88	-	5
14	366759.27	2199468.64	-	5
15	366725.9	2199525.06	-	5
1	366457.92	2199580.87	-	5



ДОКУМЕНТ ПОДПИСАН
ЭЛЕКТРОННОЙ ПОДПИСЬЮ

Сертификат: 00ВВ056В7401СВ38D2В3576АСDС8425108

Владелец: ФЕДЕРАЛЬНАЯ СЛУЖБА ГОСУДАРСТВЕННОЙ

РЕГИСТРАЦИИ, КАДАСТРА И КАРТОГРАФИИ

Действителен: с 27.06.2023 по 19.09.2024

полное наименование должности

инициалы, фамилия

Земельный участок

вид объекта недвижимости

Лист № 580 раздела 4.2

Всего листов раздела 4.2: 1403

Всего разделов: 6

Всего листов выписки: 2072

11.06.2024г. № КУВИ-001/2024-157716606

Кадастровый номер:

47:23:0000000:79

Сведения о характерных точках границы части (частей) земельного участка

Учетный номер части: 47:23:0000000:79/559

Система координат МСК 47 зона 2

Номер точки	Координаты, м		Описание закрепления на местности	Средняя квадратичная погрешность определения координат характерных точек границ земельного участка, м
	X	Y		
1	2	3	4	5
1	368049.45	2192496.32	-	5
2	368062.85	2192462.38	-	5
3	368054.38	2192445.91	-	5
4	368060.11	2192426.69	-	5
5	368045.86	2192416.6	-	5
6	368086.94	2192399.62	-	5
7	368131.21	2192374.09	-	5
13	368417.09	2192284.08	-	5
14	368444.98	2192332.98	-	5
15	368405.68	2192411.38	-	5
10	368365.39	2192276.9	-	5
11	368386.51	2192282.5	-	5
16	368429.92	2192445.02	-	5
8	368267.08	2192309	-	5
12	368400.79	2192285.38	-	5
9	368333.89	2192276.88	-	5
17	368386.41	2192428.56	-	5
19	368242.56	2192468.6	-	5
18	368329.73	2192436.79	-	5
20	368169.55	2192487.06	-	5
1	368049.45	2192496.32	-	5



ДОКУМЕНТ ПОДПИСАН
ЭЛЕКТРОННОЙ ПОДПИСЬЮ

Сертификат: 00ВВ056В7401СВ38D2В3576АСDC8425108

Владелец: ФЕДЕРАЛЬНАЯ СЛУЖБА ГОСУДАРСТВЕННОЙ

РЕГИСТРАЦИИ, КАДАСТРА И КАРТОГРАФИИ

Действителен: с 27.06.2023 по 19.09.2024

полное наименование должности

инициалы, фамилия

Земельный участок			
вид объекта недвижимости			
Лист № 581 раздела 4.2	Всего листов раздела 4.2: 1403	Всего разделов: 6	Всего листов выписки: 2072

11.06.2024г. № КУВИ-001/2024-157716606

Кадастровый номер: 47:23:0000000:79

Сведения о характерных точках границы части (частей) земельного участка			
Учетный номер части: 47:23:0000000:79/560			
Система координат МСК 47 зона 2			

Номер точки	Координаты, м		Описание закрепления на местности	Средняя квадратичная погрешность определения координат характерных точек границ земельного участка, м
	X	Y		
1	2	3	4	5
3	365064.7	2197891.49	-	5
4	365072.49	2197850.39	-	5
1	365054.69	2197912.11	-	5
2	365057.01	2197905.75	-	5
5	365296.68	2197883.7	-	5
6	365293.61	2198032.36	-	5
7	364955.46	2197893.51	-	5
1	365054.69	2197912.11	-	5



ДОКУМЕНТ ПОДПИСАН
ЭЛЕКТРОННОЙ ПОДПИСЬЮ

Сертификат: 00ВВ056В7401СВ38D2В3576АСDС8425108

Владелец: ФЕДЕРАЛЬНАЯ СЛУЖБА ГОСУДАРСТВЕННОЙ

РЕГИСТРАЦИИ, КАДАСТРА И КАРТОГРАФИИ

Действителен: с 27.06.2023 по 19.09.2024

полное наименование должности

инициалы, фамилия

Земельный участок			
вид объекта недвижимости			
Лист № 582 раздела 4.2	Всего листов раздела 4.2: 1403	Всего разделов: 6	Всего листов выписки: 2072

11.06.2024г. № КУВИ-001/2024-157716606

Кадастровый номер: 47:23:0000000:79

Сведения о характерных точках границы части (частей) земельного участка			
Учетный номер части: 47:23:0000000:79/561			
Система координат МСК 47 зона 2			

Номер точки	Координаты, м		Описание закрепления на местности	Средняя квадратичная погрешность определения координат характерных точек границ земельного участка, м
	X	Y		
1	2	3	4	5
1	387415.02	2210008.97	-	5
2	387319.61	2210224.15	-	5
3	387317.77	2210231.31	-	5
4	387341.79	2210526.04	-	5
5	387287.18	2210471.02	-	5
6	387266.33	2210446.02	-	5
7	387232.18	2210405.06	-	5
8	387268.7	2210290.24	-	5
9	387302.41	2210198.07	-	5
10	387372.46	2210011.68	-	5
1	387415.02	2210008.97	-	5



ДОКУМЕНТ ПОДПИСАН
ЭЛЕКТРОННОЙ ПОДПИСЬЮ

Сертификат: 00ВВ056В7401СВ38D2В3576АСDС8425108

Владелец: ФЕДЕРАЛЬНАЯ СЛУЖБА ГОСУДАРСТВЕННОЙ

РЕГИСТРАЦИИ, КАДАСТРА И КАРТОГРАФИИ

Действителен: с 27.06.2023 по 19.09.2024

полное наименование должности

инициалы, фамилия

Земельный участок

вид объекта недвижимости

Лист № 583 раздела 4.2

Всего листов раздела 4.2: 1403

Всего разделов: 6

Всего листов выписки: 2072

11.06.2024г. № КУВИ-001/2024-157716606

Кадастровый номер:

47:23:0000000:79

Сведения о характерных точках границы части (частей) земельного участка

Учетный номер части: 47:23:0000000:79/562

Система координат МСК 47 зона 2

Номер точки	Координаты, м		Описание закрепления на местности	Средняя квадратичная погрешность определения координат характерных точек границ земельного участка, м
	X	Y		
1	2	3	4	5
1	387378.1	2220130.96	-	5
2	387412.86	2220094.83	-	5
3	387405.69	2220087.95	-	5
4	387370.91	2220124.08	-	5
1	387378.1	2220130.96	-	5
1	385442.95	2219121.62	-	5
2	385485.26	2219094.7	-	5
4	385437.61	2219113.22	-	5
3	385479.92	2219086.32	-	5
1	385442.95	2219121.62	-	5
1	388536.41	2222259.65	-	5
2	388572.08	2222219.92	-	5
3	388564.18	2222212.83	-	5
4	388528.53	2222252.58	-	5
1	388536.41	2222259.65	-	5
1	385285.56	2216508.56	-	5
2	385337.94	2216504.65	-	5
3	385336.98	2216491.75	-	5
4	385284.6	2216495.67	-	5
1	385285.56	2216508.56	-	5
1	388077.18	2221413.5	-	5
2	388114.15	2221393.75	-	5
3	388099.58	2221366.5	-	5
4	388062.61	2221386.26	-	5



ДОКУМЕНТ ПОДПИСАН
ЭЛЕКТРОННОЙ ПОДПИСЬЮ

Сертификат: 00ВВ056В7401СВ38D2В3576АСDC8425108

Владелец: ФЕДЕРАЛЬНАЯ СЛУЖБА ГОСУДАРСТВЕННОЙ

РЕГИСТРАЦИИ, КАДАСТРА И КАРТОГРАФИИ

Действителен: с 27.06.2023 по 19.09.2024

полное наименование должности

инициалы, фамилия

Земельный участок

вид объекта недвижимости

Лист № 584 раздела 4.2

Всего листов раздела 4.2: 1403

Всего разделов: 6

Всего листов выписки: 2072

11.06.2024г. № КУВИ-001/2024-157716606

Кадастровый номер:

47:23:0000000:79

1	2	3	4	5
1	388077.18	2221413.5	-	5
1	389465.38	2222666.11	-	5
2	389483.14	2222628.13	-	5
3	389455.12	2222615.05	-	5
4	389437.38	2222653.03	-	5
1	389465.38	2222666.11	-	5
1	387828.06	2220955.46	-	5
2	387865.66	2220936.89	-	5
4	387814.37	2220927.76	-	5
3	387851.97	2220909.17	-	5
1	387828.06	2220955.46	-	5
1	385314.93	2216937.79	-	5
2	385356.72	2216934.63	-	5
3	385354.4	2216903.79	-	5
4	385312.61	2216906.95	-	5
1	385314.93	2216937.79	-	5
1	386172.56	2219498.16	-	5
2	386191.96	2219460.99	-	5
3	386164.55	2219446.7	-	5
4	386145.15	2219483.87	-	5
1	386172.56	2219498.16	-	5
1	386581.61	2219711.56	-	5
2	386602.41	2219675.17	-	5
3	386575.57	2219659.83	-	5
4	386554.76	2219696.23	-	5
1	386581.61	2219711.56	-	5
1	388967.8	2222444.69	-	5
2	388985.56	2222406.71	-	5
4	388939.79	2222431.59	-	5



ДОКУМЕНТ ПОДПИСАН
ЭЛЕКТРОННОЙ ПОДПИСЬЮ

Сертификат: 00ВВ056В7401СВ38D2В3576АСDC8425108

Владелец: ФЕДЕРАЛЬНАЯ СЛУЖБА ГОСУДАРСТВЕННОЙ

РЕГИСТРАЦИИ, КАДАСТРА И КАРТОГРАФИИ

Действителен: с 27.06.2023 по 19.09.2024

полное наименование должности

инициалы, фамилия

Земельный участок

вид объекта недвижимости

Лист № 585 раздела 4.2

Всего листов раздела 4.2: 1403

Всего разделов: 6

Всего листов выписки: 2072

11.06.2024г. № КУВИ-001/2024-157716606

Кадастровый номер:

47:23:0000000:79

1	2	3	4	5
3	388957.56	2222393.63	-	5
1	388967.8	2222444.69	-	5
1	385397.15	2218337.35	-	5
2	385438.96	2218334.13	-	5
3	385436.58	2218303.31	-	5
4	385394.77	2218306.54	-	5
1	385397.15	2218337.35	-	5
1	385341.1	2217378.89	-	5
2	385383.02	2217378.71	-	5
3	385382.89	2217347.79	-	5
4	385340.97	2217347.96	-	5
1	385341.1	2217378.89	-	5
1	387585.65	2220508.02	-	5
2	387622.83	2220488.67	-	5
3	387608.56	2220461.25	-	5
1	387585.65	2220508.02	-	5
4	387571.36	2220480.6	-	5
1	385751.2	2219278.86	-	5
2	385771.07	2219241.94	-	5
3	385743.84	2219227.28	-	5
4	385723.97	2219264.19	-	5
1	385751.2	2219278.86	-	5
1	387041.87	2219951.1	-	5
3	387035.83	2219899.36	-	5
2	387062.68	2219914.71	-	5
4	387015	2219935.77	-	5
1	387041.87	2219951.1	-	5
1	385418.28	2218708.73	-	5
2	385460.12	2218706.13	-	5



ДОКУМЕНТ ПОДПИСАН
ЭЛЕКТРОННОЙ ПОДПИСЬЮ

Сертификат: 00ВВ056В7401СВ38D2В3576АСDC8425108

Владелец: ФЕДЕРАЛЬНАЯ СЛУЖБА ГОСУДАРСТВЕННОЙ

РЕГИСТРАЦИИ, КАДАСТРА И КАРТОГРАФИИ

Действителен: с 27.06.2023 по 19.09.2024

полное наименование должности

инициалы, фамилия

Земельный участок

вид объекта недвижимости

Лист № 586 раздела 4.2

Всего листов раздела 4.2: 1403

Всего разделов: 6

Всего листов выписки: 2072

11.06.2024г. № КУВИ-001/2024-157716606

Кадастровый номер:

47:23:0000000:79

1	2	3	4	5
3	385458.23	2218675.26	-	5
4	385416.38	2218677.86	-	5
1	385418.28	2218708.73	-	5
1	389942.95	2222877.23	-	5
2	389960.06	2222838.95	-	5
3	389931.83	2222826.33	-	5
4	389914.71	2222864.59	-	5
1	389942.95	2222877.23	-	5
1	388315.95	2221850.36	-	5
2	388352.94	2221830.58	-	5
3	388338.35	2221803.32	-	5
4	388301.38	2221823.09	-	5
1	388315.95	2221850.36	-	5
1	385368.51	2217828.48	-	5
2	385410.42	2217827.57	-	5
3	385409.73	2217796.66	-	5
4	385367.81	2217797.56	-	5
1	385368.51	2217828.48	-	5
1	383835.85	2226440.27	-	5
2	383758.23	2225262	-	5
4	383604.87	2223112.94	-	5
3	383684.71	2224206.1	-	5
5	383517.14	2222033.11	-	5
6	383439.05	2220960.29	-	5
7	383369.67	2219894.3	-	5
8	383322.83	2219146.79	-	5
9	383189.26	2219098.58	-	5
10	382993.33	2219027.85	-	5
11	382699.11	2218921.65	-	5



ДОКУМЕНТ ПОДПИСАН
ЭЛЕКТРОННОЙ ПОДПИСЬЮ

Сертификат: 00BV056B7401CB38D2B3576ACDC8425108

Владелец: ФЕДЕРАЛЬНАЯ СЛУЖБА ГОСУДАРСТВЕННОЙ

РЕГИСТРАЦИИ, КАДАСТРА И КАРТОГРАФИИ

Действителен: с 27.06.2023 по 19.09.2024

полное наименование должности

инициалы, фамилия

Земельный участок

вид объекта недвижимости

Лист № 587 раздела 4.2

Всего листов раздела 4.2: 1403

Всего разделов: 6

Всего листов выписки: 2072

11.06.2024г. № КУВИ-001/2024-157716606

Кадастровый номер:

47:23:0000000:79

1	2	3	4	5
12	382563.4	2218872.64	-	5
13	382383.04	2218807.97	-	5
14	382595.95	2218622.68	-	5
15	382850.15	2218408.81	-	5
16	382906.47	2218322.12	-	5
17	382952.2	2218196.14	-	5
18	383043.26	2217784.88	-	5
19	383174.08	2217185.24	-	5
20	383129.57	2216843.3	-	5
21	383095.67	2216591.18	-	5
22	383078.55	2216419.69	-	5
23	382916.3	2216375.71	-	5
24	382783.99	2216058.08	-	5
25	382936.09	2215686.89	-	5
26	383009.65	2215709.59	-	5
27	383288.88	2215795.4	-	5
28	383501.87	2215863.63	-	5
29	383483.88	2215921.39	-	5
30	383555.81	2215912.89	-	5
31	383565.29	2215882.44	-	5
32	383695.43	2215926.13	-	5
33	383878.01	2215979.34	-	5
34	383964.19	2216006.69	-	5
35	384185.35	2216075.75	-	5
36	384447.04	2216158.66	-	5
37	384650.95	2216220.86	-	5
38	384935.95	2216308.86	-	5
39	385194.99	2216389.2	-	5
40	385483.04	2216478.7	-	5



ДОКУМЕНТ ПОДПИСАН
ЭЛЕКТРОННОЙ ПОДПИСЬЮ

Сертификат: 00ВВ056В7401СВ38D2В3576АСDС8425108

Владелец: ФЕДЕРАЛЬНАЯ СЛУЖБА ГОСУДАРСТВЕННОЙ

РЕГИСТРАЦИИ, КАДАСТРА И КАРТОГРАФИИ

Действителен: с 27.06.2023 по 19.09.2024

полное наименование должности

инициалы, фамилия

Земельный участок

вид объекта недвижимости

Лист № 588 раздела 4.2

Всего листов раздела 4.2: 1403

Всего разделов: 6

Всего листов выписки: 2072

11.06.2024г. № КУВИ-001/2024-157716606

Кадастровый номер:

47:23:0000000:79

1	2	3	4	5
41	385742.76	2216559.97	-	5
42	385749.64	2216562.15	-	5
43	385711.8	2216705.29	-	5
44	385965.73	2216712.98	-	5
45	385947.05	2217286.33	-	5
47	385935.65	2217631.22	-	5
46	385936.21	2217582.11	-	5
48	385921.04	2218112.91	-	5
49	385908.34	2218498.59	-	5
50	386571.61	2218487.02	-	5
51	386709.73	2218476.15	-	5
52	386686.97	2218590.83	-	5
53	387100.86	2218719.15	-	5
55	387256.09	2218576.43	-	5
54	387352.25	2218692.06	-	5
57	387248.09	2218223.64	-	5
56	387222.17	2218429.43	-	5
58	387260.46	2218123.66	-	5
59	387272.73	2217993.1	-	5
60	387273.65	2217894.63	-	5
63	387274.22	2217799.21	-	5
62	387273.48	2217829.45	-	5
61	387273.35	2217857.14	-	5
64	387274.6	2217652.13	-	5
66	387278.22	2216928.56	-	5
65	387276.42	2217296.66	-	5
67	387406.67	2216953.91	-	5
68	387546	2216980.54	-	5
69	387793.85	2217024.04	-	5



ДОКУМЕНТ ПОДПИСАН
ЭЛЕКТРОННОЙ ПОДПИСЬЮ

Сертификат: 00ВВ056В7401СВ38D2В3576АСDC8425108

Владелец: ФЕДЕРАЛЬНАЯ СЛУЖБА ГОСУДАРСТВЕННОЙ

РЕГИСТРАЦИИ, КАДАСТРА И КАРТОГРАФИИ

Действителен: с 27.06.2023 по 19.09.2024

полное наименование должности

инициалы, фамилия

Земельный участок

вид объекта недвижимости

Лист № 589 раздела 4.2

Всего листов раздела 4.2: 1403

Всего разделов: 6

Всего листов выписки: 2072

11.06.2024г. № КУВИ-001/2024-157716606

Кадастровый номер:

47:23:0000000:79

1	2	3	4	5
70	388039.11	2217074.82	-	5
71	388287.25	2217122.91	-	5
72	388469.32	2217157.29	-	5
73	388520.73	2218476.84	-	5
74	388558.84	2219522.35	-	5
75	388560.95	2219558.16	-	5
76	388590.21	2219728.64	-	5
77	388644.5	2219882.33	-	5
78	388959.81	2220502.89	-	5
79	388992.91	2220567.48	-	5
80	389504.63	2221570.15	-	5
82	390255.99	2223039.18	-	5
81	390203.77	2222935.19	-	5
83	390208.19	2223019.36	-	5
84	389303.43	2222627.82	-	5
85	389134	2222554.52	-	5
86	389112.87	2222545.01	-	5
87	388545.28	2222283.84	-	5
88	388528.65	2222253.42	-	5
89	388222.64	2221693.79	-	5
90	387662.79	2220677.04	-	5
91	387500.74	2220359.58	-	5
92	387347.8	2220252	-	5
93	387041.18	2220028.74	-	5
94	386334.32	2220631.36	-	5
96	386295.34	2220710.86	-	5
95	386306.4	2220657.57	-	5
97	386281.42	2220777.94	-	5
98	386068.46	2221858.56	-	5



ДОКУМЕНТ ПОДПИСАН
ЭЛЕКТРОННОЙ ПОДПИСЬЮ

Сертификат: 00ВВ056В7401СВ38D2В3576АСDC8425108

Владелец: ФЕДЕРАЛЬНАЯ СЛУЖБА ГОСУДАРСТВЕННОЙ

РЕГИСТРАЦИИ, КАДАСТРА И КАРТОГРАФИИ

Действителен: с 27.06.2023 по 19.09.2024

полное наименование должности

инициалы, фамилия

Земельный участок

вид объекта недвижимости

Лист № 590 раздела 4.2

Всего листов раздела 4.2: 1403

Всего разделов: 6

Всего листов выписки: 2072

11.06.2024г. № КУВИ-001/2024-157716606

Кадастровый номер:

47:23:0000000:79

1	2	3	4	5
99	385939.46	2222522.04	-	5
100	385938.95	2222524.49	-	5
101	385868.08	2222889.67	-	5
102	385705.87	2223736.2	-	5
103	385643.34	2224072.99	-	5
104	385469.19	2224948.09	-	5
105	385430.96	2225134.42	-	5
107	385369.55	2225433.78	-	5
106	385373.63	2225413.85	-	5
109	384862.34	2226133.4	-	5
108	385310.51	2225721.47	-	5
110	384825.32	2226167.45	-	5
111	384723.18	2226255.8	-	5
1	383835.85	2226440.27	-	5



ДОКУМЕНТ ПОДПИСАН
ЭЛЕКТРОННОЙ ПОДПИСЬЮ

Сертификат: 00ВВ056В7401СВ38D2В3576АСDC8425108

Владелец: ФЕДЕРАЛЬНАЯ СЛУЖБА ГОСУДАРСТВЕННОЙ

РЕГИСТРАЦИИ, КАДАСТРА И КАРТОГРАФИИ

Действителен: с 27.06.2023 по 19.09.2024

полное наименование должности

инициалы, фамилия

Земельный участок

вид объекта недвижимости

Лист № 591 раздела 4.2

Всего листов раздела 4.2: 1403

Всего разделов: 6

Всего листов выписки: 2072

11.06.2024г. № КУВИ-001/2024-157716606

Кадастровый номер:

47:23:0000000:79

Сведения о характерных точках границы части (частей) земельного участка

Учетный номер части: 47:23:0000000:79/563

Система координат МСК 47 зона 2

Номер точки	Координаты, м		Описание закрепления на местности	Средняя квадратичная погрешность определения координат характерных точек границ земельного участка, м
	X	Y		
1	2	3	4	5
1	395432.62	2217323.26	-	5
2	395649.89	2217300.37	-	5
3	395628.27	2217520.93	-	5
4	395697.83	2217528.5	-	5
5	395648.95	2218113.45	-	5
6	395384.68	2218086.25	-	5
7	395354.08	2218085.7	-	5
1	395432.62	2217323.26	-	5



ДОКУМЕНТ ПОДПИСАН
ЭЛЕКТРОННОЙ ПОДПИСЬЮ

Сертификат: 00ВВ056В7401СВ38D2В3576АСDC8425108

Владелец: ФЕДЕРАЛЬНАЯ СЛУЖБА ГОСУДАРСТВЕННОЙ

РЕГИСТРАЦИИ, КАДАСТРА И КАРТОГРАФИИ

Действителен: с 27.06.2023 по 19.09.2024

полное наименование должности

инициалы, фамилия

Земельный участок

вид объекта недвижимости

Лист № 592 раздела 4.2

Всего листов раздела 4.2: 1403

Всего разделов: 6

Всего листов выписки: 2072

11.06.2024г. № КУВИ-001/2024-157716606

Кадастровый номер:

47:23:0000000:79

Сведения о характерных точках границы части (частей) земельного участка

Учетный номер части: 47:23:0000000:79/564

Система координат МСК 47 зона 2

Номер точки	Координаты, м		Описание закрепления на местности	Средняя квадратичная погрешность определения координат характерных точек границ земельного участка, м
	X	Y		
1	2	3	4	5
1	398094.94	2223766.71	-	-
3	398097.46	2223763.93	-	-
2	398094.81	2223764.05	-	-
4	398097.61	2223766.55	-	-
1	398094.94	2223766.71	-	-
1	398085.26	2223530.91	-	-
2	398077.14	2223527.72	-	-
3	398079.93	2223520.16	-	-
4	398088.05	2223523.33	-	-
1	398085.26	2223530.91	-	-
1	398011.06	2223855.88	-	-
2	398010.71	2223849.73	-	-
3	398018.96	2223849.3	-	-
4	398019.31	2223855.42	-	-
1	398011.06	2223855.88	-	-
1	397998.06	2223507.12	-	-
2	397984.44	2223500.86	-	-
3	397989.41	2223489.96	-	-
4	398003.06	2223496.22	-	-
1	397998.06	2223507.12	-	-
1	398107.4	2223996.31	-	-
2	398107.26	2223993.67	-	-
3	398109.9	2223993.51	-	-
4	398110.05	2223996.15	-	-



ДОКУМЕНТ ПОДПИСАН
ЭЛЕКТРОННОЙ ПОДПИСЬЮ

Сертификат: 00ВВ056В7401СВ38D2В3576АСDC8425108

Владелец: ФЕДЕРАЛЬНАЯ СЛУЖБА ГОСУДАРСТВЕННОЙ

РЕГИСТРАЦИИ, КАДАСТРА И КАРТОГРАФИИ

Действителен: с 27.06.2023 по 19.09.2024

полное наименование должности

инициалы, фамилия

Земельный участок

вид объекта недвижимости

Лист № 593 раздела 4.2

Всего листов раздела 4.2: 1403

Всего разделов: 6

Всего листов выписки: 2072

11.06.2024г. № КУВИ-001/2024-157716606

Кадастровый номер:

47:23:0000000:79

1	2	3	4	5
1	398107.4	2223996.31	-	-
2	398261.55	2223391.56	-	-
1	398263.12	2223393.68	-	-
3	398263.67	2223389.98	-	-
4	398265.24	2223392.11	-	-
1	398263.12	2223393.68	-	-
1	398032.47	2224210.65	-	-
2	398031.96	2224204.51	-	-
3	398040.19	2224203.82	-	-
1	398032.47	2224210.65	-	-
4	398040.7	2224209.94	-	-
1	398264.39	2223302.85	-	-
2	398259.16	2223296.47	-	-
3	398263.94	2223292.56	-	-
4	398269.15	2223298.95	-	-
1	398264.39	2223302.85	-	-
1	398120.41	2224223.83	-	-
3	398122.91	2224221.02	-	-
2	398120.27	2224221.16	-	-
4	398123.07	2224223.67	-	-
1	398120.41	2224223.83	-	-
1	399208.36	2225149.31	-	-
2	399147.08	2224154.04	-	-
3	399139.03	2224043.25	-	-
4	398006.49	2224264.8	-	-
5	397113.03	2224416.21	-	-
6	396868.17	2224462.26	-	-
7	396274.23	2224574.5	-	-
8	396117.91	2224604.54	-	-



ДОКУМЕНТ ПОДПИСАН
ЭЛЕКТРОННОЙ ПОДПИСЬЮ

Сертификат: 00ВВ056В7401СВ38D2В3576АСDС8425108

Владелец: ФЕДЕРАЛЬНАЯ СЛУЖБА ГОСУДАРСТВЕННОЙ

РЕГИСТРАЦИИ, КАДАСТРА И КАРТОГРАФИИ

Действителен: с 27.06.2023 по 19.09.2024

полное наименование должности

инициалы, фамилия

Земельный участок

вид объекта недвижимости

Лист № 594 раздела 4.2

Всего листов раздела 4.2: 1403

Всего разделов: 6

Всего листов выписки: 2072

11.06.2024г. № КУВИ-001/2024-157716606

Кадастровый номер:

47:23:0000000:79

1	2	3	4	5
9	396106.52	2224605.64	-	-
10	396106.61	2224606.71	-	-
11	396034.65	2224620.54	-	-
12	396034.26	2224617.65	-	-
13	396004.82	2224622.64	-	-
15	395881.18	2224650.03	-	-
14	396004.94	2224626.25	-	-
16	395817.59	2224654.47	-	-
17	395817.95	2224662.19	-	-
21	395736.98	2223828.74	-	-
23	395769.01	2223800.41	-	-
18	395797.11	2224666.19	-	-
19	395746.93	2224668.55	-	-
20	395686.3	2223831.75	-	-
22	395753.26	2223820.86	-	-
24	395787.3	2223798.9	-	-
29	395889.93	2223898.96	-	-
28	395876.53	2223898.94	-	-
25	395794.36	2223806.97	-	-
26	395828.71	2223859.1	-	-
30	395904.07	2223891.88	-	-
27	395857.55	2223891.63	-	-
31	395905.85	2223878.48	-	-
33	395909.63	2223848.39	-	-
32	395904.83	2223862.57	-	-
34	395931.11	2223838.04	-	-
35	395959.43	2223842.08	-	-
36	395986.2	2223840.56	-	-
37	396056.46	2223809.75	-	-



ДОКУМЕНТ ПОДПИСАН
ЭЛЕКТРОННОЙ ПОДПИСЬЮ

Сертификат: 00ВВ056В7401СВ38Д2В3576АСДС8425108

Владелец: ФЕДЕРАЛЬНАЯ СЛУЖБА ГОСУДАРСТВЕННОЙ

РЕГИСТРАЦИИ, КАДАСТРА И КАРТОГРАФИИ

Действителен: с 27.06.2023 по 19.09.2024

полное наименование должности

инициалы, фамилия

Земельный участок

вид объекта недвижимости

Лист № 595 раздела 4.2

Всего листов раздела 4.2: 1403

Всего разделов: 6

Всего листов выписки: 2072

11.06.2024г. № КУВИ-001/2024-157716606

Кадастровый номер:

47:23:0000000:79

1	2	3	4	5
38	396062.78	2223798.62	-	-
39	396059.74	2223780.41	-	-
40	396059.75	2223762.99	-	-
41	396070.86	2223761.47	-	-
42	396076.42	2223771.07	-	-
43	396100.68	2223816.8	-	-
44	396117.37	2223822.38	-	-
47	396152.98	2223765.51	-	-
51	396188.9	2223809.84	-	-
45	396129.24	2223812.77	-	-
46	396137.07	2223794.58	-	-
50	396180.56	2223787.5	-	-
52	396194.56	2223814.29	-	-
48	396171.96	2223755.91	-	-
49	396183.83	2223765.51	-	-
54	396236.3	2223806.68	-	-
55	396287.4	2223775.12	-	-
53	396213.74	2223815.47	-	-
56	396301.32	2223760.86	-	-
58	396317.17	2223725.61	-	-
59	396334.27	2223727.37	-	-
57	396298.5	2223749.92	-	-
60	396357.36	2223736.72	-	-
62	396400.87	2223734.42	-	-
61	396388.17	2223742.7	-	-
63	396413.57	2223715.75	-	-
65	396435.58	2223690.9	-	-
64	396424.67	2223697.06	-	-
66	396455.49	2223687.73	-	-



ДОКУМЕНТ ПОДПИСАН
ЭЛЕКТРОННОЙ ПОДПИСЬЮ

Сертификат: 00ВВ056В7401СВ38D2В3576АСDС8425108

Владелец: ФЕДЕРАЛЬНАЯ СЛУЖБА ГОСУДАРСТВЕННОЙ

РЕГИСТРАЦИИ, КАДАСТРА И КАРТОГРАФИИ

Действителен: с 27.06.2023 по 19.09.2024

полное наименование должности

инициалы, фамилия

Земельный участок

вид объекта недвижимости

Лист № 596 раздела 4.2

Всего листов раздела 4.2: 1403

Всего разделов: 6

Всего листов выписки: 2072

11.06.2024г. № КУВИ-001/2024-157716606

Кадастровый номер:

47:23:0000000:79

1	2	3	4	5
71	396540.65	2223658.02	-	-
69	396502.09	2223706.33	-	-
68	396487.21	2223703.1	-	-
67	396470.28	2223692.13	-	-
70	396511.2	2223705.54	-	-
72	396545.53	2223642.47	-	-
73	396545.85	2223626.48	-	-
74	396536.86	2223611.92	-	-
77	396622.92	2223606.71	-	-
78	396626.36	2223593.82	-	-
75	396548.96	2223606.38	-	-
76	396614.26	2223613.59	-	-
79	396620.16	2223583.05	-	-
80	396593.06	2223559.5	-	-
81	396578.84	2223549.08	-	-
82	396577.06	2223543.85	-	-
83	396586.97	2223533.38	-	-
86	396644.06	2223533.74	-	-
84	396607.92	2223522.95	-	-
85	396626.32	2223523.33	-	-
87	396663.76	2223561.53	-	-
88	396671.86	2223569.51	-	-
89	396680.99	2223569.12	-	-
90	396693.84	2223556.66	-	-
91	396720.86	2223521.28	-	-
93	396755.46	2223488.74	-	-
94	396751.35	2223478.32	-	-
97	396710.45	2223402.82	-	-
98	396709.15	2223396.76	-	-



ДОКУМЕНТ ПОДПИСАН
ЭЛЕКТРОННОЙ ПОДПИСЬЮ

Сертификат: 00ВВ056В7401СВ38Д2В3576АСДС8425108

Владелец: ФЕДЕРАЛЬНАЯ СЛУЖБА ГОСУДАРСТВЕННОЙ

РЕГИСТРАЦИИ, КАДАСТРА И КАРТОГРАФИИ

Действителен: с 27.06.2023 по 19.09.2024

полное наименование должности

инициалы, фамилия

Земельный участок

вид объекта недвижимости

Лист № 597 раздела 4.2

Всего листов раздела 4.2: 1403

Всего разделов: 6

Всего листов выписки: 2072

11.06.2024г. № КУВИ-001/2024-157716606

Кадастровый номер:

47:23:0000000:79

1	2	3	4	5
95	396731.66	2223454.65	-	-
92	396751.36	2223501.6	-	-
96	396722.03	2223433.69	-	-
100	396744.91	2223407.18	-	-
103	396775.87	2223405.36	-	-
99	396718.43	2223395.86	-	-
101	396753	2223410.33	-	-
102	396765.32	2223410.33	-	-
106	396859.17	2223375.53	-	-
104	396802.71	2223388.06	-	-
108	396860.36	2223335.78	-	-
107	396863.54	2223356.85	-	-
105	396846.84	2223387.27	-	-
110	396841.28	2223309.14	-	-
111	396838.69	2223298.6	-	-
109	396851.82	2223319.08	-	-
114	396915.84	2223294.83	-	-
112	396849.84	2223292.85	-	-
113	396886.01	2223294.82	-	-
115	396938.7	2223288.65	-	-
116	397005.88	2223254.47	-	-
117	397039.29	2223235.91	-	-
118	397116.11	2223300.63	-	-
119	397395.71	2223446.24	-	-
122	397494.01	2223467.37	-	-
121	397516.85	2223541.07	-	-
120	397419.16	2223549.65	-	-
123	397554.54	2223417.67	-	-
128	398297.77	2223275.14	-	-



ДОКУМЕНТ ПОДПИСАН
ЭЛЕКТРОННОЙ ПОДПИСЬЮ

Сертификат: 00ВВ056В7401СВ38D2В3576АСDC8425108

Владелец: ФЕДЕРАЛЬНАЯ СЛУЖБА ГОСУДАРСТВЕННОЙ

РЕГИСТРАЦИИ, КАДАСТРА И КАРТОГРАФИИ

Действителен: с 27.06.2023 по 19.09.2024

полное наименование должности

инициалы, фамилия

Земельный участок

вид объекта недвижимости

Лист № 598 раздела 4.2

Всего листов раздела 4.2: 1403

Всего разделов: 6

Всего листов выписки: 2072

11.06.2024г. № КУВИ-001/2024-157716606

Кадастровый номер:

47:23:0000000:79

1	2	3	4	5
125	397667.72	2223470.11	-	-
126	397884.31	2223444.39	-	-
124	397652.76	2223409.84	-	-
127	397937.5	2223428.92	-	-
134	398923.7	2223672.5	-	-
129	398611.99	2223261.45	-	-
132	398942.05	2223621.51	-	-
130	398922.98	2223568.91	-	-
133	398928.69	2223631.24	-	-
131	398978.66	2223604.41	-	-
135	398959.2	2223696.17	-	-
136	399120.56	2223662.49	-	-
137	399136.61	2223651.8	-	-
138	399139.18	2224043.02	-	-
141	399290.06	2224674.34	-	-
139	399157.22	2224040.11	-	-
140	399211.16	2224296.43	-	-
142	399331.25	2224861.5	-	-
143	399349.84	2224955.96	-	-
144	399370.45	2225057.5	-	-
1	399208.36	2225149.31	-	-



ДОКУМЕНТ ПОДПИСАН
ЭЛЕКТРОННОЙ ПОДПИСЬЮ

Сертификат: 00ВВ056В7401СВ38D2В3576АСDС8425108

Владелец: ФЕДЕРАЛЬНАЯ СЛУЖБА ГОСУДАРСТВЕННОЙ

РЕГИСТРАЦИИ, КАДАСТРА И КАРТОГРАФИИ

Действителен: с 27.06.2023 по 19.09.2024

полное наименование должности

инициалы, фамилия

Земельный участок

вид объекта недвижимости

Лист № 599 раздела 4.2

Всего листов раздела 4.2: 1403

Всего разделов: 6

Всего листов выписки: 2072

11.06.2024г. № КУВИ-001/2024-157716606

Кадастровый номер:

47:23:0000000:79

Сведения о характерных точках границы части (частей) земельного участка

Учетный номер части: 47:23:0000000:79/565

Система координат МСК 47 зона 2

Номер точки	Координаты, м		Описание закрепления на местности	Средняя квадратичная погрешность определения координат характерных точек границ земельного участка, м
	X	Y		
1	2	3	4	5
1	385781.86	2206719.2	-	-
2	385900.21	2206770.84	-	-
3	385931.28	2206793.24	-	-
4	385972.58	2206810.47	-	-
5	385987.52	2206825.73	-	-
6	386014.65	2206925.61	-	-
7	386007.26	2206939.25	-	-
8	385948.68	2206943.87	-	-
9	385945.71	2207003.24	-	-
10	386053.41	2207155.57	-	-
11	386058.27	2207176.95	-	-
12	386038.94	2207199.21	-	-
13	386030.1	2207234.53	-	-
14	386074.84	2207260.27	-	-
15	386090.97	2207274	-	-
16	386145	2207371.83	-	-
17	386215.83	2207434.87	-	-
18	386305.47	2207473.29	-	-
19	386281.93	2207509.34	-	-
20	386244.46	2207627.48	-	-
21	386889.22	2207925.15	-	-
22	386761.37	2208323.85	-	-
23	386663.92	2208668.68	-	-
24	386594.39	2208803.88	-	-



ДОКУМЕНТ ПОДПИСАН
ЭЛЕКТРОННОЙ ПОДПИСЬЮ

Сертификат: 00ВВ056В7401СВ38D2В3576АСDC8425108

Владелец: ФЕДЕРАЛЬНАЯ СЛУЖБА ГОСУДАРСТВЕННОЙ

РЕГИСТРАЦИИ, КАДАСТРА И КАРТОГРАФИИ

Действителен: с 27.06.2023 по 19.09.2024

полное наименование должности

инициалы, фамилия

Земельный участок

вид объекта недвижимости

Лист № 600 раздела 4.2

Всего листов раздела 4.2: 1403

Всего разделов: 6

Всего листов выписки: 2072

11.06.2024г. № КУВИ-001/2024-157716606

Кадастровый номер:

47:23:0000000:79

1	2	3	4	5
25	386510.72	2208984.63	-	-
26	386446.19	2209207.24	-	-
27	386690.52	2209290.2	-	-
28	386931.19	2209365.8	-	-
29	386960.84	2209388.81	-	-
30	386987.58	2209458.52	-	-
32	386890.22	2209594.18	-	-
31	387033.51	2209608.95	-	-
33	386597.14	2209501.77	-	-
34	386575.09	2209543.4	-	-
35	386574.37	2209544.8	-	-
36	386570.56	2209544.56	-	-
39	386558.86	2209574.82	-	-
38	386554.36	2209571.85	-	-
37	386560.4	2209543.5	-	-
40	386555.41	2209581.32	-	-
41	386545.23	2209574.51	-	-
42	386531.17	2209586.53	-	-
43	386530.07	2209587.47	-	-
44	386520.28	2209609.24	-	-
45	386532.63	2209624.2	-	-
46	386500.57	2209684.51	-	-
47	386458.97	2209737.26	-	-
48	386233.14	2209877.33	-	-
49	386210.39	2209941.15	-	-
50	386079.1	2209928.84	-	-
51	385935.96	2209568.35	-	-
52	385909.14	2209568.01	-	-
53	384842.05	2209634.23	-	-



ДОКУМЕНТ ПОДПИСАН
ЭЛЕКТРОННОЙ ПОДПИСЬЮ

Сертификат: 00ВВ056В7401СВ38D2В3576АСDС8425108

Владелец: ФЕДЕРАЛЬНАЯ СЛУЖБА ГОСУДАРСТВЕННОЙ

РЕГИСТРАЦИИ, КАДАСТРА И КАРТОГРАФИИ

Действителен: с 27.06.2023 по 19.09.2024

полное наименование должности

инициалы, фамилия

Земельный участок

вид объекта недвижимости

Лист № 601 раздела 4.2

Всего листов раздела 4.2: 1403

Всего разделов: 6

Всего листов выписки: 2072

11.06.2024г. № КУВИ-001/2024-157716606

Кадастровый номер:

47:23:0000000:79

1	2	3	4	5
54	384803.05	2209081.61	-	-
55	384725.2	2208010.67	-	-
56	384722.91	2207974.58	-	-
57	384678.7	2207333.72	-	-
58	384655.23	2207328.48	-	-
59	384655.46	2207318.23	-	-
60	384667.9	2206388.25	-	-
61	384689.93	2206385.2	-	-
62	384705.21	2206368.34	-	-
64	384727.56	2206299.07	-	-
63	384710.89	2206337.64	-	-
65	384727.15	2206275.01	-	-
66	384714.67	2206260.26	-	-
67	384689.19	2206256.45	-	-
68	384684.69	2206250.39	-	-
69	384680.77	2206230.96	-	-
70	384687.83	2206210.12	-	-
71	384699.37	2206200.48	-	-
72	384727.21	2206200.43	-	-
73	384749.79	2206224.66	-	-
74	384779.64	2206269.97	-	-
75	384794.95	2206283.91	-	-
76	384834.64	2206292.13	-	-
77	384847.88	2206302.05	-	-
78	384850.16	2206311.04	-	-
79	384839.01	2206330.49	-	-
80	384834.49	2206358.64	-	-
81	384841.73	2206379.11	-	-
82	384860.25	2206396.73	-	-



ДОКУМЕНТ ПОДПИСАН
ЭЛЕКТРОННОЙ ПОДПИСЬЮ

Сертификат: 00ВВ056В7401СВ38Д2В3576АСДС8425108

Владелец: ФЕДЕРАЛЬНАЯ СЛУЖБА ГОСУДАРСТВЕННОЙ

РЕГИСТРАЦИИ, КАДАСТРА И КАРТОГРАФИИ

Действителен: с 27.06.2023 по 19.09.2024

полное наименование должности

инициалы, фамилия

Земельный участок

вид объекта недвижимости

Лист № 602 раздела 4.2

Всего листов раздела 4.2: 1403

Всего разделов: 6

Всего листов выписки: 2072

11.06.2024г. № КУВИ-001/2024-157716606

Кадастровый номер:

47:23:0000000:79

1	2	3	4	5
83	384904.59	2206416.25	-	-
84	384927.65	2206447.04	-	-
85	384949.91	2206457.5	-	-
86	384951.68	2206464.71	-	-
87	384946.55	2206474.64	-	-
88	384927.54	2206484.07	-	-
89	384907.98	2206503.07	-	-
90	384905.31	2206523.76	-	-
91	384920.94	2206541.84	-	-
92	384948.99	2206556.55	-	-
93	384982.22	2206555.2	-	-
94	384996.27	2206540.5	-	-
95	385029.86	2206515.02	-	-
96	385043.61	2206487.77	-	-
97	385039.15	2206468.02	-	-
98	385017.97	2206433.92	-	-
99	385016.35	2206424.09	-	-
100	385020.64	2206413.65	-	-
101	385025.3	2206396.09	-	-
102	385020.43	2206382.42	-	-
103	385033.34	2206374.88	-	-
104	385047.61	2206374.23	-	-
105	385061.22	2206404.57	-	-
106	385070.85	2206420.78	-	-
107	385070.21	2206447.38	-	-
108	385074.23	2206471.36	-	-
109	385091.19	2206494.77	-	-
110	385129.86	2206504.26	-	-
111	385151.84	2206499.09	-	-



ДОКУМЕНТ ПОДПИСАН
ЭЛЕКТРОННОЙ ПОДПИСЬЮ

Сертификат: 00ВВ056В7401СВ38Д2В3576АСДС8425108

Владелец: ФЕДЕРАЛЬНАЯ СЛУЖБА ГОСУДАРСТВЕННОЙ

РЕГИСТРАЦИИ, КАДАСТРА И КАРТОГРАФИИ

Действителен: с 27.06.2023 по 19.09.2024

полное наименование должности

инициалы, фамилия

Земельный участок

вид объекта недвижимости

Лист № 603 раздела 4.2

Всего листов раздела 4.2: 1403

Всего разделов: 6

Всего листов выписки: 2072

11.06.2024г. № КУВИ-001/2024-157716606

Кадастровый номер:

47:23:0000000:79

1	2	3	4	5
112	385193.93	2206466.67	-	-
113	385209.64	2206459.11	-	-
114	385215.82	2206459.2	-	-
115	385224.08	2206472.28	-	-
116	385236.2	2206484.42	-	-
117	385247.41	2206488.41	-	-
118	385258.99	2206510.33	-	-
119	385251.28	2206617.61	-	-
120	385239.25	2206661.41	-	-
121	385216.64	2206686.92	-	-
122	385214.37	2206719.17	-	-
123	385200.99	2206746.3	-	-
124	385221.42	2206771.38	-	-
125	385257.73	2206787.76	-	-
126	385289.84	2206777.56	-	-
127	385305.77	2206747.54	-	-
128	385299.33	2206729.17	-	-
129	385300.44	2206725.96	-	-
130	385309.81	2206726.83	-	-
131	385331.85	2206717.03	-	-
132	385339.1	2206688.85	-	-
133	385324.09	2206666.55	-	-
134	385324.13	2206663.5	-	-
135	385330.56	2206662.89	-	-
136	385360.39	2206703.34	-	-
137	385377.25	2206763.63	-	-
138	385401.44	2206819.06	-	-
139	385441.47	2206829.85	-	-
140	385476.56	2206849.21	-	-



ДОКУМЕНТ ПОДПИСАН
ЭЛЕКТРОННОЙ ПОДПИСЬЮ

Сертификат: 00ВВ056В7401СВ38Д2В3576АСДС8425108

Владелец: ФЕДЕРАЛЬНАЯ СЛУЖБА ГОСУДАРСТВЕННОЙ

РЕГИСТРАЦИИ, КАДАСТРА И КАРТОГРАФИИ

Действителен: с 27.06.2023 по 19.09.2024

полное наименование должности

инициалы, фамилия

Земельный участок				
вид объекта недвижимости				
Лист № 604 раздела 4.2		Всего листов раздела 4.2: 1403		Всего разделов: 6
11.06.2024г. № КУВИ-001/2024-157716606				
Кадастровый номер:			47:23:0000000:79	
1	2	3	4	5
141	385522.86	2206857.06	-	-
142	385566.61	2206833.62	-	-
143	385589.31	2206792.38	-	-
144	385600.2	2206706.71	-	-
145	385616.5	2206693.47	-	-
146	385666.6	2206694.19	-	-
1	385781.86	2206719.2	-	-

полное наименование должности	 ДОКУМЕНТ ПОДПИСАН ЭЛЕКТРОННОЙ ПОДПИСЬЮ	инициалы, фамилия
	Сертификат: 00ВВ056В7401СВ38D2В3576АСDС8425108 Владелец: ФЕДЕРАЛЬНАЯ СЛУЖБА ГОСУДАРСТВЕННОЙ РЕГИСТРАЦИИ, КАДАСТРА И КАРТОГРАФИИ Действителен: с 27.06.2023 по 19.09.2024	

Земельный участок

вид объекта недвижимости

Лист № 605 раздела 4.2

Всего листов раздела 4.2: 1403

Всего разделов: 6

Всего листов выписки: 2072

11.06.2024г. № КУВИ-001/2024-157716606

Кадастровый номер:

47:23:0000000:79

Сведения о характерных точках границы части (частей) земельного участка

Учетный номер части: 47:23:0000000:79/566

Система координат МСК 47 зона 2

Номер точки	Координаты, м		Описание закрепления на местности	Средняя квадратичная погрешность определения координат характерных точек границ земельного участка, м
	X	Y		
1	2	3	4	5
1	385301.83	2215911.03	-	5
2	385298.18	2215901.77	-	5
3	385251.55	2215920.21	-	5
4	385255.21	2215929.44	-	5
1	385301.83	2215911.03	-	5
1	385268.79	2216235.83	-	5
2	385269.36	2216246.44	-	5
3	385322.67	2216243.54	-	5
1	385268.79	2216235.83	-	5
4	385322.1	2216232.95	-	5
2	384367.05	2214721.1	-	5
1	384387.19	2214744.57	-	5
4	384355.42	2214771.88	-	5
3	384335.25	2214748.44	-	5
1	384387.19	2214744.57	-	5
1	384711.01	2215159.22	-	5
2	384691.82	2215134.97	-	5
3	384658.93	2215160.96	-	5
1	384711.01	2215159.22	-	5
4	384678.11	2215185.19	-	5
4	385001.93	2215599.17	-	5
2	385016.11	2215549.06	-	5
1	385035.07	2215573.5	-	5
3	384983	2215574.74	-	5



ДОКУМЕНТ ПОДПИСАН
ЭЛЕКТРОННОЙ ПОДПИСЬЮ

Сертификат: 00ВВ056В7401СВ38D2В3576АСDС8425108

Владелец: ФЕДЕРАЛЬНАЯ СЛУЖБА ГОСУДАРСТВЕННОЙ

РЕГИСТРАЦИИ, КАДАСТРА И КАРТОГРАФИИ

Действителен: с 27.06.2023 по 19.09.2024

полное наименование должности

инициалы, фамилия

Земельный участок

вид объекта недвижимости

Лист № 606 раздела 4.2

Всего листов раздела 4.2: 1403

Всего разделов: 6

Всего листов выписки: 2072

11.06.2024г. № КУВИ-001/2024-157716606

Кадастровый номер:

47:23:0000000:79

1	2	3	4	5
1	385035.07	2215573.5	-	5
1	385976.33	2216580.42	-	5
2	385798.51	2216531.53	-	5
6	385415.4	2216341.06	-	5
3	385755.87	2216518.18	-	5
5	385413.24	2216409.69	-	5
4	385496.11	2216436.7	-	5
7	385330.27	2216322.76	-	5
8	385311.16	2216378.49	-	5
9	385207.86	2216347.13	-	5
11	384664.07	2216177.93	-	5
10	384948.83	2216266.81	-	5
12	384460.7	2216113.89	-	5
13	384198.81	2216031.78	-	5
15	383891.75	2215935.23	-	5
16	383709.28	2215881.64	-	5
17	383515.18	2215820.86	-	5
14	383976.98	2215964.81	-	5
18	383301.66	2215754.34	-	5
19	383022.12	2215668.54	-	5
22	383008.06	2215523.24	-	5
20	382953.77	2215646.6	-	5
23	383110.11	2215292.94	-	5
24	384137.4	2214719.58	-	5
21	382956.91	2215636.37	-	5
25	384334.42	2214614.86	-	5
28	385277.34	2213880.72	-	5
27	385159.01	2214011.15	-	5
26	384893.52	2214286.18	-	5



ДОКУМЕНТ ПОДПИСАН
ЭЛЕКТРОННОЙ ПОДПИСЬЮ

Сертификат: 00ВВ056В7401СВ38D2В3576АСDС8425108

Владелец: ФЕДЕРАЛЬНАЯ СЛУЖБА ГОСУДАРСТВЕННОЙ

РЕГИСТРАЦИИ, КАДАСТРА И КАРТОГРАФИИ

Действителен: с 27.06.2023 по 19.09.2024

полное наименование должности

инициалы, фамилия

Земельный участок

вид объекта недвижимости

Лист № 607 раздела 4.2

Всего листов раздела 4.2: 1403

Всего разделов: 6

Всего листов выписки: 2072

11.06.2024г. № КУВИ-001/2024-157716606

Кадастровый номер:

47:23:0000000:79

1	2	3	4	5
30	385449.2	2213687.69	-	5
31	385960.89	2214356.79	-	5
32	386006.41	2214415.66	-	5
33	386560.84	2215138.16	-	5
29	385445.46	2213700.3	-	5
34	385979.75	2215132.16	-	5
37	385962.87	2215720.56	-	5
39	385978.67	2216105.77	-	5
36	385977.95	2215720.46	-	5
38	385961.53	2215977.73	-	5
35	385978.9	2215413.1	-	5
41	385976.48	2216344.27	-	5
40	385980.15	2216179.74	-	5
1	385976.33	2216580.42	-	5



ДОКУМЕНТ ПОДПИСАН
ЭЛЕКТРОННОЙ ПОДПИСЬЮ

Сертификат: 00ВВ056В7401СВ38D2В3576АСDС8425108

Владелец: ФЕДЕРАЛЬНАЯ СЛУЖБА ГОСУДАРСТВЕННОЙ

РЕГИСТРАЦИИ, КАДАСТРА И КАРТОГРАФИИ

Действителен: с 27.06.2023 по 19.09.2024

полное наименование должности

инициалы, фамилия

Земельный участок

вид объекта недвижимости

Лист № 608 раздела 4.2

Всего листов раздела 4.2: 1403

Всего разделов: 6

Всего листов выписки: 2072

11.06.2024г. № КУВИ-001/2024-157716606

Кадастровый номер:

47:23:0000000:79

Сведения о характерных точках границы части (частей) земельного участка

Учетный номер части: 47:23:0000000:79/567

Система координат МСК 47 зона 2

Номер точки	Координаты, м		Описание закрепления на местности	Средняя квадратичная погрешность определения координат характерных точек границ земельного участка, м
	X	Y		
1	2	3	4	5
2	395296.09	2219694.97	-	5
1	395195.6	2219624.5	-	5
3	395297.01	2219696.06	-	5
4	395376.93	2219818.41	-	5
6	395437.72	2220027.75	-	5
5	395409.41	2219900.43	-	5
7	395442.12	2220071.58	-	5
9	395410.1	2220392.09	-	5
8	395439.87	2220094.39	-	5
10	395401.32	2220483.05	-	5
11	395393.2	2220593.22	-	5
12	395392.58	2220605.63	-	5
13	395391.07	2220705.32	-	5
14	395392	2220754.4	-	5
15	395397	2220846.36	-	5
16	395432.46	2221306.79	-	5
17	395472.21	2221821.79	-	5
18	395516.92	2222404.51	-	5
19	395547.49	2222802.73	-	5
23	395684.97	2224596.74	-	5
22	395618.28	2223725.85	-	5
20	395583.29	2223268.76	-	5
21	395616.22	2223698.93	-	5
25	395769.3	2225639.37	-	5



ДОКУМЕНТ ПОДПИСАН
ЭЛЕКТРОННОЙ ПОДПИСЬЮ

Сертификат: 00ВВ056В7401СВ38D2В3576АСDC8425108

Владелец: ФЕДЕРАЛЬНАЯ СЛУЖБА ГОСУДАРСТВЕННОЙ

РЕГИСТРАЦИИ, КАДАСТРА И КАРТОГРАФИИ

Действителен: с 27.06.2023 по 19.09.2024

полное наименование должности

инициалы, фамилия

Земельный участок

вид объекта недвижимости

Лист № 609 раздела 4.2

Всего листов раздела 4.2: 1403

Всего разделов: 6

Всего листов выписки: 2072

11.06.2024г. № КУВИ-001/2024-157716606

Кадастровый номер:

47:23:0000000:79

1	2	3	4	5
26	395707.25	2225656.06	-	5
24	395695.06	2224672.35	-	5
28	395443.08	2225480.83	-	5
27	395457.13	2225647.49	-	5
30	395304.49	2223568.84	-	5
29	395367.57	2224461.74	-	5
31	395286.57	2223351.84	-	5
32	395088.63	2220663.13	-	5
1	395195.6	2219624.5	-	5



ДОКУМЕНТ ПОДПИСАН
ЭЛЕКТРОННОЙ ПОДПИСЬЮ

Сертификат: 00ВВ056В7401СВ38D2В3576АСDС8425108

Владелец: ФЕДЕРАЛЬНАЯ СЛУЖБА ГОСУДАРСТВЕННОЙ

РЕГИСТРАЦИИ, КАДАСТРА И КАРТОГРАФИИ

Действителен: с 27.06.2023 по 19.09.2024

полное наименование должности

инициалы, фамилия

Земельный участок

вид объекта недвижимости

Лист № 610 раздела 4.2

Всего листов раздела 4.2: 1403

Всего разделов: 6

Всего листов выписки: 2072

11.06.2024г. № КУВИ-001/2024-157716606

Кадастровый номер:

47:23:0000000:79

Сведения о характерных точках границы части (частей) земельного участка

Учетный номер части: 47:23:0000000:79/568

Система координат МСК 47 зона 2

Номер точки	Координаты, м		Описание закрепления на местности	Средняя квадратичная погрешность определения координат характерных точек границ земельного участка, м
	X	Y		
1	2	3	4	5
1	395308.24	2218140.1	-	5
2	395161.49	2219562.09	-	5
3	394741.74	2219266.38	-	5
4	394398.46	2219028.41	-	5
5	394182.7	2218877.81	-	5
6	393579.36	2218461.26	-	5
7	393413.3	2218347.03	-	5
8	393214.59	2218209.04	-	5
9	393249.84	2218227.13	-	5
10	393345.5	2218258.27	-	5
12	393536.29	2218291.32	-	5
11	393446.29	2218276.96	-	5
14	393730.91	2218294.15	-	5
13	393636.24	2218298.65	-	5
15	393828.2	2218285.72	-	5
16	394114.23	2218253.82	-	5
17	394117.95	2218282.78	-	5
18	394177.49	2218274.78	-	5
20	394393.14	2218219.91	-	5
19	394174.04	2218247.91	-	5
21	394576.78	2218186.18	-	5
22	394895.85	2218142.11	-	5
23	395088.53	2218132.16	-	5
24	395258.65	2218137.33	-	5



ДОКУМЕНТ ПОДПИСАН
ЭЛЕКТРОННОЙ ПОДПИСЬЮ

Сертификат: 00ВВ056В7401СВ38D2В3576АСDС8425108

Владелец: ФЕДЕРАЛЬНАЯ СЛУЖБА ГОСУДАРСТВЕННОЙ

РЕГИСТРАЦИИ, КАДАСТРА И КАРТОГРАФИИ

Действителен: с 27.06.2023 по 19.09.2024

полное наименование должности

инициалы, фамилия

Земельный участок				
вид объекта недвижимости				
Лист № 611 раздела 4.2	Всего листов раздела 4.2: 1403		Всего разделов: 6	Всего листов выписки: 2072
11.06.2024г. № КУВИ-001/2024-157716606				
Кадастровый номер:			47:23:0000000:79	
1	2	3	4	5
1	395308.24	2218140.1	-	5

полное наименование должности		ДОКУМЕНТ ПОДПИСАН	инициалы, фамилия
		ЭЛЕКТРОННОЙ ПОДПИСЬЮ	
Сертификат: 00ВВ056В7401СВ38D2В3576АСDС8425108		Владелец: ФЕДЕРАЛЬНАЯ СЛУЖБА ГОСУДАРСТВЕННОЙ	
РЕГИСТРАЦИИ, КАДАСТРА И КАРТОГРАФИИ		Действителен: с 27.06.2023 по 19.09.2024	

Земельный участок			
вид объекта недвижимости			

Лист № 612 раздела 4.2	Всего листов раздела 4.2: 1403	Всего разделов: 6	Всего листов выписки: 2072
------------------------	--------------------------------	-------------------	----------------------------

11.06.2024г. № КУВИ-001/2024-157716606

Кадастровый номер: 47:23:0000000:79

Сведения о характерных точках границы части (частей) земельного участка

Учетный номер части: 47:23:0000000:79/569

Система координат МСК 47 зона 2

Номер точки	Координаты, м		Описание закрепления на местности	Средняя квадратичная погрешность определения координат характерных точек границ земельного участка, м
	X	Y		
1	2	3	4	5
1	388435.32	2215877.46	-	5
2	387776.65	2215575.86	-	5
3	387698.59	2214580.95	-	5
4	387700.24	2214577.08	-	5
5	387675.96	2214265.87	-	5
7	387658.86	2214074.05	-	5
6	387673.53	2214260.14	-	5
8	387660.62	2214070.07	-	5
10	387609.54	2213419.48	-	5
9	387617.34	2213518.69	-	5
11	387587.82	2213142.52	-	5
13	387534.79	2212470.76	-	5
12	387579.71	2213038.15	-	5
14	387521.32	2212458.82	-	5
16	387526.47	2212359.72	-	5
15	387514.85	2212370.49	-	5
17	387520.66	2212292.16	-	5
21	387505.51	2212462.08	-	5
18	387481.9	2212315.45	-	5
19	387485.6	2212362.91	-	5
20	387498.73	2212372.02	-	5
22	387493.91	2212473.98	-	5
23	387539.62	2213051.6	-	5
28	387622.1	2214077.72	-	5



ДОКУМЕНТ ПОДПИСАН
ЭЛЕКТРОННОЙ ПОДПИСЬЮ

Сертификат: 00ВВ056В7401СВ38D2В3576АСDC8425108

Владелец: ФЕДЕРАЛЬНАЯ СЛУЖБА ГОСУДАРСТВЕННОЙ

РЕГИСТРАЦИИ, КАДАСТРА И КАРТОГРАФИИ

Действителен: с 27.06.2023 по 19.09.2024

полное наименование должности

инициалы, фамилия

Земельный участок

вид объекта недвижимости

Лист № 613 раздела 4.2

Всего листов раздела 4.2: 1403

Всего разделов: 6

Всего листов выписки: 2072

11.06.2024г. № КУВИ-001/2024-157716606

Кадастровый номер:

47:23:0000000:79

1	2	3	4	5
27	387619.74	2214073.28	-	5
26	387576.3	2213519.9	-	5
24	387547.8	2213156.63	-	5
25	387568.44	2213419.5	-	5
29	387636.67	2214263.21	-	5
31	387659.37	2214580.27	-	5
30	387635.07	2214269.08	-	5
32	387661.8	2214585.17	-	5
34	387743.62	2215601.43	-	5
33	387741.06	2215598.07	-	5
35	387749.48	2215609.08	-	5
36	388437.08	2215923.77	-	5
37	388451.05	2216292.38	-	5
38	388467	2216986.13	-	5
40	388209.56	2216998.49	-	5
41	388106.46	2216987.68	-	5
42	387876.64	2216945.86	-	5
39	388267.49	2216999.61	-	5
43	387614.81	2216897.66	-	5
44	387627.21	2216786.54	-	5
45	387280.72	2216750.23	-	5
46	387279.37	2216618.11	-	5
47	387274.46	2216603.06	-	5
48	387263.82	2216582.84	-	5
49	387251.68	2216563.98	-	5
50	387192.85	2216485.04	-	5
51	387150.22	2216427.46	-	5
53	386844.23	2216030.85	-	5
52	387130.15	2216403.46	-	5



ДОКУМЕНТ ПОДПИСАН
ЭЛЕКТРОННОЙ ПОДПИСЬЮ

Сертификат: 00ВВ056В7401СВ38D2В3576АСDС8425108

Владелец: ФЕДЕРАЛЬНАЯ СЛУЖБА ГОСУДАРСТВЕННОЙ

РЕГИСТРАЦИИ, КАДАСТРА И КАРТОГРАФИИ

Действителен: с 27.06.2023 по 19.09.2024

полное наименование должности

инициалы, фамилия

Земельный участок

вид объекта недвижимости

Лист № 614 раздела 4.2

Всего листов раздела 4.2: 1403

Всего разделов: 6

Всего листов выписки: 2072

11.06.2024г. № КУВИ-001/2024-157716606

Кадастровый номер:

47:23:0000000:79

1	2	3	4	5
54	386918.96	2215763.19	-	5
55	386933.88	2215753.84	-	5
60	386585.25	2215138.43	-	5
59	386720.76	2215139.9	-	5
56	387095.08	2215227.93	-	5
58	387111.25	2215144.24	-	5
57	387088.96	2215215.91	-	5
62	385975.82	2214345.04	-	5
61	386005.59	2214383.53	-	5
63	385458.65	2213668.83	-	5
65	386309.24	2213007.33	-	5
64	385771.1	2213355.24	-	5
66	386533.17	2212861.42	-	5
67	386583.34	2212830.5	-	5
70	387597.84	2212203.64	-	5
68	386944.08	2212606.33	-	5
69	387485.4	2212270.34	-	5
73	387867.85	2211914.2	-	5
71	387625.69	2212174.47	-	5
72	387677.05	2212118.83	-	5
74	387914.7	2211863.86	-	5
76	388097.56	2211674.86	-	5
77	388114.41	2211663.1	-	5
79	388189.28	2211586.28	-	5
75	388036.7	2211733.66	-	5
78	388168.81	2211592.2	-	5
80	388280.3	2211559.98	-	5
83	388410.94	2215234.78	-	5
81	388334.1	2213083.5	-	5



ДОКУМЕНТ ПОДПИСАН
ЭЛЕКТРОННОЙ ПОДПИСЬЮ

Сертификат: 00ВВ056В7401СВ38D2В3576АСDС8425108

Владелец: ФЕДЕРАЛЬНАЯ СЛУЖБА ГОСУДАРСТВЕННОЙ

РЕГИСТРАЦИИ, КАДАСТРА И КАРТОГРАФИИ

Действителен: с 27.06.2023 по 19.09.2024

полное наименование должности

инициалы, фамилия

Земельный участок

вид объекта недвижимости

Лист № 615 раздела 4.2

Всего листов раздела 4.2: 1403

Всего разделов: 6

Всего листов выписки: 2072

11.06.2024г. № КУВИ-001/2024-157716606

Кадастровый номер:

47:23:0000000:79

1	2	3	4	5
1	388435.32	2215877.46	-	5
82	388374.01	2214195.18	-	5



ДОКУМЕНТ ПОДПИСАН
ЭЛЕКТРОННОЙ ПОДПИСЬЮ

Сертификат: 00ВВ056В7401СВ38D2В3576АСDC8425108

Владелец: ФЕДЕРАЛЬНАЯ СЛУЖБА ГОСУДАРСТВЕННОЙ

РЕГИСТРАЦИИ, КАДАСТРА И КАРТОГРАФИИ

Действителен: с 27.06.2023 по 19.09.2024

полное наименование должности

инициалы, фамилия

Земельный участок

вид объекта недвижимости

Лист № 616 раздела 4.2

Всего листов раздела 4.2: 1403

Всего разделов: 6

Всего листов выписки: 2072

11.06.2024г. № КУВИ-001/2024-157716606

Кадастровый номер:

47:23:0000000:79

Сведения о характерных точках границы части (частей) земельного участка

Учетный номер части: 47:23:0000000:79/570

Система координат МСК 47 зона 2

Номер точки	Координаты, м		Описание закрепления на местности	Средняя квадратичная погрешность определения координат характерных точек границ земельного участка, м
	X	Y		
1	2	3	4	5
1	388676.02	2211216.1	-	-
4	388581.36	2211201.91	-	-
2	388664.92	2211214.51	-	-
3	388621.41	2211208.27	-	-
6	388517.62	2211193.74	-	-
5	388559.12	2211198.49	-	-
7	388504.59	2211195.64	-	-
8	388500.55	2211198.67	-	-
9	388491.56	2211197.93	-	-
10	388333.81	2211329.25	-	-
11	388330.1	2211031.16	-	-
12	388374.98	2210616.04	-	-
13	388439.76	2209962.46	-	-
14	388462.03	2209751.04	-	-
15	389159.08	2209682.21	-	-
16	389166.65	2209862.85	-	-
17	388864.92	2209926.19	-	-
18	388860.22	2210220.03	-	-
19	389185.2	2210140.66	-	-
21	389697.45	2209799.28	-	-
20	389715.61	2210034.66	-	-
22	390255.55	2209735.22	-	-
26	390526.06	2209760.99	-	-
24	390509.03	2209740.4	-	-



ДОКУМЕНТ ПОДПИСАН
ЭЛЕКТРОННОЙ ПОДПИСЬЮ

Сертификат: 00ВВ056В7401СВ38Д2В3576АСДС8425108

Владелец: ФЕДЕРАЛЬНАЯ СЛУЖБА ГОСУДАРСТВЕННОЙ

РЕГИСТРАЦИИ, КАДАСТРА И КАРТОГРАФИИ

Действителен: с 27.06.2023 по 19.09.2024

полное наименование должности

инициалы, фамилия

Земельный участок

вид объекта недвижимости

Лист № 617 раздела 4.2

Всего листов раздела 4.2: 1403

Всего разделов: 6

Всего листов выписки: 2072

11.06.2024г. № КУВИ-001/2024-157716606

Кадастровый номер:

47:23:0000000:79

1	2	3	4	5
25	390518.1	2209753.37	-	-
23	390502.7	2209721.61	-	-
28	390683.63	2209818.99	-	-
29	390822.45	2209868.92	-	-
31	390905.16	2209899.6	-	-
27	390548.35	2209771.48	-	-
33	391126.37	2209977.43	-	-
30	390853.65	2209880.27	-	-
32	391009.77	2209937.34	-	-
34	391327.47	2210051.09	-	-
35	391416.51	2210083.41	-	-
42	392293.59	2210381.54	-	-
37	391662.85	2210172.22	-	-
43	392361.49	2210402.91	-	-
36	391532.35	2210125.09	-	-
38	391881.32	2210249.19	-	-
44	392380.02	2210408.74	-	-
39	392021.26	2210293.51	-	-
40	392072.9	2210309.45	-	-
41	392198.69	2210350.38	-	-
48	392918.61	2210580.62	-	-
45	392415.11	2210419.76	-	-
47	392658.38	2210495.65	-	-
46	392581.34	2210473.56	-	-
50	393207.47	2210671.88	-	-
49	393111.17	2210643.06	-	-
53	393953.1	2210912.72	-	-
52	393707.94	2210832.83	-	-
54	394202.17	2210994.21	-	-



ДОКУМЕНТ ПОДПИСАН
ЭЛЕКТРОННОЙ ПОДПИСЬЮ

Сертификат: 00ВВ056В7401СВ38D2В3576АСDC8425108

Владелец: ФЕДЕРАЛЬНАЯ СЛУЖБА ГОСУДАРСТВЕННОЙ

РЕГИСТРАЦИИ, КАДАСТРА И КАРТОГРАФИИ

Действителен: с 27.06.2023 по 19.09.2024

полное наименование должности

инициалы, фамилия

Земельный участок

вид объекта недвижимости

Лист № 618 раздела 4.2

Всего листов раздела 4.2: 1403

Всего разделов: 6

Всего листов выписки: 2072

11.06.2024г. № КУВИ-001/2024-157716606

Кадастровый номер:

47:23:0000000:79

1	2	3	4	5
55	394258.23	2211033.68	-	-
51	393481.38	2210757.93	-	-
57	394425.54	2211356.63	-	-
59	394634.11	2211764.46	-	-
56	394290.3	2211092	-	-
58	394544.18	2211589.27	-	-
60	394722.71	2211939.65	-	-
64	395000.6	2212488.47	-	-
62	394911.02	2212311.71	-	-
63	394989.91	2212466.18	-	-
61	394823.57	2212139.79	-	-
65	395129.47	2212712.37	-	-
67	395272.73	2212950	-	-
66	395207.4	2212837.2	-	-
68	394747.71	2212990.96	-	-
69	394792.73	2213656.8	-	-
70	394876.21	2214719.5	-	-
71	394971.91	2215783.78	-	-
72	395055.18	2216791.71	-	-
74	392816.93	2216958.72	-	-
73	394993.89	2216796.29	-	-
76	392713.16	2216964.9	-	-
75	392718.44	2216966.07	-	-
77	392712.07	2216964.98	-	-
78	392121.48	2217009.14	-	-
79	392081.37	2217012.13	-	-
82	392007.3	2217019.35	-	-
80	392080.38	2217014.21	-	-
81	392020.88	2217018.39	-	-



ДОКУМЕНТ ПОДПИСАН
ЭЛЕКТРОННОЙ ПОДПИСЬЮ

Сертификат: 00ВВ056В7401СВ38D2В3576АСDC8425108

Владелец: ФЕДЕРАЛЬНАЯ СЛУЖБА ГОСУДАРСТВЕННОЙ

РЕГИСТРАЦИИ, КАДАСТРА И КАРТОГРАФИИ

Действителен: с 27.06.2023 по 19.09.2024

полное наименование должности

инициалы, фамилия

Земельный участок

вид объекта недвижимости

Лист № 619 раздела 4.2

Всего листов раздела 4.2: 1403

Всего разделов: 6

Всего листов выписки: 2072

11.06.2024г. № КУВИ-001/2024-157716606

Кадастровый номер:

47:23:0000000:79

1	2	3	4	5
83	391771.98	2217037.05	-	-
85	391285.89	2217073.3	-	-
84	391766.53	2217037.47	-	-
87	391111.23	2217086.33	-	-
86	391185.77	2217080.77	-	-
92	390904.46	2217043.91	-	-
91	390910.27	2217031.15	-	-
93	391003.47	2217089.15	-	-
90	390917.97	2217014.34	-	-
89	391013.97	2217058.24	-	-
88	391080.47	2217088.63	-	-
94	391074.31	2217121.51	-	-
95	391078.89	2217116.39	-	-
97	391186.07	2217108.38	-	-
96	391114.35	2217113.74	-	-
98	391287.87	2217100.82	-	-
99	391761.4	2217065.52	-	-
100	391769.17	2217070.87	-	-
101	391993.6	2217053.96	-	-
102	392001.19	2217058.78	-	-
105	392122.88	2217056.65	-	-
104	392023.18	2217063.85	-	-
103	392010.57	2217064.73	-	-
106	392714.64	2217011.96	-	-
107	392715.95	2217011.86	-	-
110	395058.92	2216837.07	-	-
111	395108.86	2217343.06	-	-
112	395392.3	2217324.31	-	-
108	392821.45	2217003.99	-	-



ДОКУМЕНТ ПОДПИСАН
ЭЛЕКТРОННОЙ ПОДПИСЬЮ

Сертификат: 00ВВ056В7401СВ38D2В3576АСDС8425108

Владелец: ФЕДЕРАЛЬНАЯ СЛУЖБА ГОСУДАРСТВЕННОЙ

РЕГИСТРАЦИИ, КАДАСТРА И КАРТОГРАФИИ

Действителен: с 27.06.2023 по 19.09.2024

полное наименование должности

инициалы, фамилия

Земельный участок

вид объекта недвижимости

Лист № 620 раздела 4.2

Всего листов раздела 4.2: 1403

Всего разделов: 6

Всего листов выписки: 2072

11.06.2024г. № КУВИ-001/2024-157716606

Кадастровый номер:

47:23:0000000:79

1	2	3	4	5
109	394985.64	2216842.52	-	-
117	394889.84	2218094.99	-	-
114	395261.39	2218084.1	-	-
116	395082.72	2218053.18	-	-
113	395313.95	2218085.01	-	-
115	395263.84	2218037.09	-	-
121	394105.73	2218187.79	-	-
118	394635.85	2218129.17	-	-
119	394385.79	2218162.89	-	-
125	393541.3	2218245.61	-	-
122	393821.41	2218233.07	-	-
124	393634.38	2218251.81	-	-
120	394167.48	2218189.19	-	-
123	393727.57	2218245.29	-	-
130	393109.75	2218082.65	-	-
128	393278.14	2218164.1	-	-
127	393362.13	2218205.87	-	-
126	393455.18	2218230.8	-	-
129	393190.59	2218128.91	-	-
133	393160.08	2217930.81	-	-
134	393184.93	2217891.87	-	-
131	393049.61	2218058.55	-	-
132	393087.89	2218003.62	-	-
135	393151.87	2217864.2	-	-
136	393159.81	2217854.47	-	-
139	393145.27	2217808.96	-	-
138	393148.45	2217814.18	-	-
137	393141.4	2217830.85	-	-
140	393089.2	2217755.08	-	-



ДОКУМЕНТ ПОДПИСАН
ЭЛЕКТРОННОЙ ПОДПИСЬЮ

Сертификат: 00ВВ056В7401СВ38Д2В3576АСДС8425108

Владелец: ФЕДЕРАЛЬНАЯ СЛУЖБА ГОСУДАРСТВЕННОЙ

РЕГИСТРАЦИИ, КАДАСТРА И КАРТОГРАФИИ

Действителен: с 27.06.2023 по 19.09.2024

полное наименование должности

инициалы, фамилия

Земельный участок

вид объекта недвижимости

Лист № 621 раздела 4.2

Всего листов раздела 4.2: 1403

Всего разделов: 6

Всего листов выписки: 2072

11.06.2024г. № КУВИ-001/2024-157716606

Кадастровый номер:

47:23:0000000:79

1	2	3	4	5
141	393052.66	2217790.03	-	-
143	392995.71	2217801.3	-	-
142	393001.59	2217799.97	-	-
144	392999.74	2217896.27	-	-
146	392974.15	2217931.8	-	-
145	392992.38	2217920.01	-	-
147	392952.09	2217953.77	-	-
150	392929.91	2217817.42	-	-
148	392941.09	2217941.06	-	-
149	392908.05	2217978.47	-	-
151	392947.87	2217725.09	-	-
152	392862.53	2217692.45	-	-
153	392669.55	2217608.58	-	-
154	392489.45	2217619.79	-	-
155	391749.82	2217616.08	-	-
157	391296.63	2217648.49	-	-
156	391297.25	2217536.62	-	-
158	391256.35	2217639.69	-	-
159	391191.89	2217625.6	-	-
162	391008.66	2217518.23	-	-
160	391096.27	2217601.98	-	-
161	391002.17	2217559.52	-	-
163	390997.01	2217353.25	-	-
164	390897.35	2217233.59	-	-
165	390889.61	2217145.79	-	-
166	390852.63	2216715.47	-	-
167	390830.46	2216101.41	-	-
168	390796.83	2215049.98	-	-
169	390774.4	2214753.04	-	-



ДОКУМЕНТ ПОДПИСАН
ЭЛЕКТРОННОЙ ПОДПИСЬЮ

Сертификат: 00ВВ056В7401СВ38Д2В3576АСДС8425108

Владелец: ФЕДЕРАЛЬНАЯ СЛУЖБА ГОСУДАРСТВЕННОЙ

РЕГИСТРАЦИИ, КАДАСТРА И КАРТОГРАФИИ

Действителен: с 27.06.2023 по 19.09.2024

полное наименование должности

инициалы, фамилия

Земельный участок

вид объекта недвижимости

Лист № 622 раздела 4.2

Всего листов раздела 4.2: 1403

Всего разделов: 6

Всего листов выписки: 2072

11.06.2024г. № КУВИ-001/2024-157716606

Кадастровый номер:

47:23:0000000:79

1	2	3	4	5
170	390636.83	2214754.59	-	-
171	389561.01	2214911.18	-	-
172	389497.46	2214920.33	-	-
173	389507.29	2215155.48	-	-
178	390518.68	2216831.42	-	-
174	389596.08	2216186.3	-	-
175	389665.89	2216184.44	-	-
177	390675.67	2216904.43	-	-
176	390621.73	2216106.41	-	-
179	390366.34	2216761.65	-	-
181	390206.77	2216703.84	-	-
180	390347.06	2216768.34	-	-
182	390195.91	2216683.59	-	-
183	389925.41	2216559.73	-	-
184	389922.78	2216556.67	-	-
186	389677.52	2216443.93	-	-
187	389281.58	2216261.95	-	-
185	389823.26	2216510.92	-	-
188	389277.98	2216261.12	-	-
190	388645	2215971.35	-	-
189	388709.39	2216000.68	-	-
194	388466.6	2215231.76	-	-
191	388632.99	2215967.94	-	-
192	388612.18	2215958.44	-	-
196	388339.1	2211609	-	-
197	388337.35	2211540.69	-	-
195	388393.25	2213079.44	-	-
193	388488.39	2215902.32	-	-
198	388459.29	2211550.73	-	-



ДОКУМЕНТ ПОДПИСАН
ЭЛЕКТРОННОЙ ПОДПИСЬЮ

Сертификат: 00ВВ056В7401СВ38Д2В3576АСДС8425108

Владелец: ФЕДЕРАЛЬНАЯ СЛУЖБА ГОСУДАРСТВЕННОЙ

РЕГИСТРАЦИИ, КАДАСТРА И КАРТОГРАФИИ

Действителен: с 27.06.2023 по 19.09.2024

полное наименование должности

инициалы, фамилия

Земельный участок				
вид объекта недвижимости				
Лист № 623 раздела 4.2		Всего листов раздела 4.2: 1403		Всего разделов: 6
11.06.2024г. № КУВИ-001/2024-157716606				
Кадастровый номер:			47:23:0000000:79	
1	2	3	4	5
200	388967.06	2211403.55	-	-
199	388538.17	2211534.92	-	-
202	389090.8	2211369.53	-	-
201	389111.44	2211440.03	-	-
203	389051.4	2211254.11	-	-
1	388676.02	2211216.1	-	-

полное наименование должности		ДОКУМЕНТ ПОДПИСАН	инициалы, фамилия
		ЭЛЕКТРОННОЙ ПОДПИСЬЮ	
	Сертификат: 00ВВ056В7401СВ38D2В3576АСDС8425108 Владелец: ФЕДЕРАЛЬНАЯ СЛУЖБА ГОСУДАРСТВЕННОЙ РЕГИСТРАЦИИ, КАДАСТРА И КАРТОГРАФИИ Действителен: с 27.06.2023 по 19.09.2024		

Земельный участок

вид объекта недвижимости

Лист № 624 раздела 4.2

Всего листов раздела 4.2: 1403

Всего разделов: 6

Всего листов выписки: 2072

11.06.2024г. № КУВИ-001/2024-157716606

Кадастровый номер:

47:23:0000000:79

Сведения о характерных точках границы части (частей) земельного участка

Учетный номер части: 47:23:0000000:79/571

Система координат МСК 47 зона 2

Номер точки	Координаты, м		Описание закрепления на местности	Средняя квадратичная погрешность определения координат характерных точек границ земельного участка, м
	X	Y		
1	2	3	4	5
1	399375.67	2225054.84	-	-
2	399355.56	2224954.82	-	-
3	399337.11	2224860.27	-	-
4	399295.63	2224673.14	-	-
5	399216.84	2224295.23	-	-
7	399513.51	2223983.41	-	-
8	399843.58	2224237.13	-	-
6	399163.16	2224039.05	-	-
11	399866.18	2224227.76	-	-
9	399858.28	2224231.02	-	-
10	399863.25	2224228.99	-	-
16	399980.08	2224174.4	-	-
13	399871.61	2224225.49	-	-
15	399951.13	2224192.2	-	-
14	399891.21	2224217.29	-	-
12	399872.96	2224232.15	-	-
17	399981.48	2224182.02	-	-
18	400003.45	2224170.28	-	-
19	400003.46	2224170.28	-	-
20	400037.39	2224156.09	-	-
21	400075.18	2224140.27	-	-
22	400072.62	2224114.91	-	-
23	400049.72	2223888.1	-	-
24	400437.57	2223827.46	-	-



ДОКУМЕНТ ПОДПИСАН
ЭЛЕКТРОННОЙ ПОДПИСЬЮ

Сертификат: 00ВВ056В7401СВ38D2В3576АСDC8425108

Владелец: ФЕДЕРАЛЬНАЯ СЛУЖБА ГОСУДАРСТВЕННОЙ

РЕГИСТРАЦИИ, КАДАСТРА И КАРТОГРАФИИ

Действителен: с 27.06.2023 по 19.09.2024

полное наименование должности

инициалы, фамилия

Земельный участок

вид объекта недвижимости

Лист № 625 раздела 4.2

Всего листов раздела 4.2: 1403

Всего разделов: 6

Всего листов выписки: 2072

11.06.2024г. № КУВИ-001/2024-157716606

Кадастровый номер:

47:23:0000000:79

1	2	3	4	5
25	400451.88	2223835.69	-	-
27	400490.11	2223834.86	-	-
26	400472.5	2223842.96	-	-
28	400520.93	2223815.97	-	-
29	400537.48	2223813.47	-	-
30	400549.46	2223823.54	-	-
31	400568.71	2223890.94	-	-
32	400581.85	2223917.19	-	-
35	400645.52	2223972.23	-	-
39	400735.77	2223961.18	-	-
40	400736.04	2223980.47	-	-
38	400727.63	2223953.08	-	-
33	400596.64	2223940.66	-	-
36	400663.13	2223973.06	-	-
37	400713.01	2223953.97	-	-
34	400620.39	2223961.61	-	-
42	400720.65	2224045.39	-	-
41	400720.65	2224030.61	-	-
43	400727.64	2224059.38	-	-
44	400743.28	2224070.82	-	-
45	400760.04	2224067.2	-	-
46	400822.17	2224044.23	-	-
47	400836.78	2224043.33	-	-
48	400849.65	2224048.76	-	-
49	400853.03	2224062.31	-	-
50	400846.34	2224094.27	-	-
51	400844.66	2224118.85	-	-
52	400856.12	2224129.2	-	-
53	400874.63	2224130.93	-	-



ДОКУМЕНТ ПОДПИСАН
ЭЛЕКТРОННОЙ ПОДПИСЬЮ

Сертификат: 00ВВ056В7401СВ38D2В3576АСDС8425108

Владелец: ФЕДЕРАЛЬНАЯ СЛУЖБА ГОСУДАРСТВЕННОЙ

РЕГИСТРАЦИИ, КАДАСТРА И КАРТОГРАФИИ

Действителен: с 27.06.2023 по 19.09.2024

полное наименование должности

инициалы, фамилия

Земельный участок

вид объекта недвижимости

Лист № 626 раздела 4.2

Всего листов раздела 4.2: 1403

Всего разделов: 6

Всего листов выписки: 2072

11.06.2024г. № КУВИ-001/2024-157716606

Кадастровый номер:

47:23:0000000:79

1	2	3	4	5
54	400910.47	2224110.49	-	-
55	400926.8	2224104.95	-	-
56	400934.74	2224108.92	-	-
57	400936.23	2224119.14	-	-
58	400934.04	2224137.55	-	-
63	401057.81	2224121.28	-	-
62	401051.85	2224138.32	-	-
60	400950.35	2224159.73	-	-
59	400939.82	2224153.76	-	-
61	401025.3	2224151.8	-	-
64	401056.76	2224097.23	-	-
65	401056.62	2224080.36	-	-
66	401062.8	2224071.91	-	-
67	401076.35	2224068.52	-	-
68	401088.1	2224074.75	-	-
69	401108.39	2224117.61	-	-
70	401014.94	2224189.04	-	-
71	400716.96	2224354.79	-	-
72	400282.2	2224582.86	-	-
73	399897.43	2224784.82	-	-
1	399375.67	2225054.84	-	-
74	399494.36	2224992.19	-	-



ДОКУМЕНТ ПОДПИСАН
ЭЛЕКТРОННОЙ ПОДПИСЬЮ

Сертификат: 00ВВ056В7401СВ38D2В3576АСDС8425108

Владелец: ФЕДЕРАЛЬНАЯ СЛУЖБА ГОСУДАРСТВЕННОЙ

РЕГИСТРАЦИИ, КАДАСТРА И КАРТОГРАФИИ

Действителен: с 27.06.2023 по 19.09.2024

полное наименование должности

инициалы, фамилия

Земельный участок

вид объекта недвижимости

Лист № 627 раздела 4.2

Всего листов раздела 4.2: 1403

Всего разделов: 6

Всего листов выписки: 2072

11.06.2024г. № КУВИ-001/2024-157716606

Кадастровый номер:

47:23:0000000:79

Сведения о характерных точках границы части (частей) земельного участка

Учетный номер части: 47:23:0000000:79/572

Система координат МСК 47 зона 2

Номер точки	Координаты, м		Описание закрепления на местности	Средняя квадратичная погрешность определения координат характерных точек границ земельного участка, м
	X	Y		
1	2	3	4	5
1	386447.13	2207179	-	5
2	386221.27	2207426.32	-	5
3	386152.93	2207365.5	-	5
4	386098.84	2207267.55	-	5
7	386048.04	2207203.96	-	5
5	386080.62	2207252.07	-	5
6	386041.63	2207229.63	-	5
9	386062.72	2207151.43	-	5
8	386069.16	2207179.68	-	5
12	386013.47	2206948.8	-	5
11	385958.23	2206953.15	-	5
13	386025.36	2206926.87	-	5
10	385955.89	2207000.28	-	5
15	385978.3	2206802.03	-	5
14	385996.49	2206820.6	-	5
17	385905.18	2206762.1	-	5
16	385936.21	2206784.47	-	5
18	385783.42	2206709.3	-	5
19	385900.37	2206721.09	-	5
21	386101.36	2206611.29	-	5
20	386058.38	2206606.24	-	5
22	386180.18	2206677.61	-	5
23	386236.42	2206773.38	-	5
25	386251.84	2206934.38	-	5



ДОКУМЕНТ ПОДПИСАН
ЭЛЕКТРОННОЙ ПОДПИСЬЮ

Сертификат: 00ВВ056В7401СВ38Д2В3576АСДС8425108

Владелец: ФЕДЕРАЛЬНАЯ СЛУЖБА ГОСУДАРСТВЕННОЙ


РЕГИСТРАЦИИ, КАДАСТРА И КАРТОГРАФИИ

Действителен: с 27.06.2023 по 19.09.2024

полное наименование должности

инициалы, фамилия

Земельный участок				
вид объекта недвижимости				
Лист № 628 раздела 4.2		Всего листов раздела 4.2: 1403		Всего разделов: 6
11.06.2024г. № КУВИ-001/2024-157716606				
Кадастровый номер:			47:23:0000000:79	
1	2	3	4	5
24	386243.6	2206846.29	-	5
26	386290.09	2207003.96	-	5
1	386447.13	2207179	-	5

полное наименование должности	 ДОКУМЕНТ ПОДПИСАН ЭЛЕКТРОННОЙ ПОДПИСЬЮ	инициалы, фамилия
	Сертификат: 00ВВ056В7401СВ38D2В3576АСDС8425108 Владелец: ФЕДЕРАЛЬНАЯ СЛУЖБА ГОСУДАРСТВЕННОЙ РЕГИСТРАЦИИ, КАДАСТРА И КАРТОГРАФИИ Действителен: с 27.06.2023 по 19.09.2024	

Земельный участок

вид объекта недвижимости

Лист № 629 раздела 4.2

Всего листов раздела 4.2: 1403

Всего разделов: 6

Всего листов выписки: 2072

11.06.2024г. № КУВИ-001/2024-157716606

Кадастровый номер:

47:23:0000000:79

Сведения о характерных точках границы части (частей) земельного участка

Учетный номер части: 47:23:0000000:79/573

Система координат МСК 47 зона 2

Номер точки	Координаты, м		Описание закрепления на местности	Средняя квадратичная погрешность определения координат характерных точек границ земельного участка, м
	X	Y		
1	2	3	4	5
1	395348.25	2218142.33	-	5
2	395381.07	2218144.14	-	5
3	395643.63	2218168.18	-	5
5	395609.25	2218455.37	-	5
4	395627.32	2218303.18	-	5
6	395600.17	2218531.76	-	5
8	395578.59	2218713.14	-	5
7	395590.85	2218610.07	-	5
9	395538.46	2219110.99	-	5
10	395498.57	2219509.28	-	5
11	395478.6	2219708.12	-	5
12	395468.52	2219807.72	-	5
13	395458.68	2219906.82	-	5
14	395453.5	2219958.28	-	5
16	395403.97	2219805.23	-	5
17	395317.89	2219673.74	-	5
15	395438.17	2219891.6	-	5
18	395292.84	2219654.6	-	5
1	395348.25	2218142.33	-	5
19	395199.3	2219588.69	-	5



ДОКУМЕНТ ПОДПИСАН
ЭЛЕКТРОННОЙ ПОДПИСЬЮ

Сертификат: 00ВВ056В7401СВ38D2В3576АСDC8425108

Владелец: ФЕДЕРАЛЬНАЯ СЛУЖБА ГОСУДАРСТВЕННОЙ

РЕГИСТРАЦИИ, КАДАСТРА И КАРТОГРАФИИ

Действителен: с 27.06.2023 по 19.09.2024

полное наименование должности

инициалы, фамилия

Земельный участок

вид объекта недвижимости

Лист № 630 раздела 4.2

Всего листов раздела 4.2: 1403

Всего разделов: 6

Всего листов выписки: 2072

11.06.2024г. № КУВИ-001/2024-157716606

Кадастровый номер:

47:23:0000000:79

Сведения о характерных точках границы части (частей) земельного участка

Учетный номер части: 47:23:0000000:79/574

Система координат МСК 47 зона 2

Номер точки	Координаты, м		Описание закрепления на местности	Средняя квадратичная погрешность определения координат характерных точек границ земельного участка, м
	X	Y		
1	2	3	4	5
1	391988.11	2223787.71	-	5
2	392024.5	2223753.22	-	5
3	392017.67	2223745.99	-	5
4	391981.27	2223780.49	-	5
1	391988.11	2223787.71	-	5
1	391660.84	2223636.97	-	5
2	391677.23	2223598.41	-	5
3	391648.78	2223586.31	-	5
4	391632.38	2223624.87	-	5
1	391660.84	2223636.97	-	5
2	390830.9	2223223.92	-	5
1	390815.23	2223262.81	-	5
3	390802.21	2223212.38	-	5
4	390786.55	2223251.26	-	5
1	390815.23	2223262.81	-	5
1	390376.93	2223069.28	-	5
2	390392.97	2223030.54	-	5
3	390364.39	2223018.71	-	5
4	390348.36	2223057.47	-	5
1	390376.93	2223069.28	-	5
1	391224.99	2223444.61	-	5
2	391242.32	2223406.43	-	5
4	391196.83	2223431.83	-	5
1	391224.99	2223444.61	-	5



ДОКУМЕНТ ПОДПИСАН
ЭЛЕКТРОННОЙ ПОДПИСЬЮ

Сертификат: 00ВВ056В7401СВ38D2В3576ACDC8425108

Владелец: ФЕДЕРАЛЬНАЯ СЛУЖБА ГОСУДАРСТВЕННОЙ

РЕГИСТРАЦИИ, КАДАСТРА И КАРТОГРАФИИ

Действителен: с 27.06.2023 по 19.09.2024

полное наименование должности

инициалы, фамилия

Земельный участок

вид объекта недвижимости

Лист № 631 раздела 4.2

Всего листов раздела 4.2: 1403

Всего разделов: 6

Всего листов выписки: 2072

11.06.2024г. № КУВИ-001/2024-157716606

Кадастровый номер:

47:23:0000000:79

1	2	3	4	5
3	391214.14	2223393.65	-	5
1	388821.72	2218118.65	-	5
2	388815.81	2218118.31	-	5
4	388775.75	2218122.07	-	5
3	388777.08	2218121.45	-	5
6	388780.1	2218171.74	-	5
5	388778.2	2218145.27	-	5
7	388792.18	2218170.68	-	5
8	388792.79	2218177.41	-	5
9	388811.11	2218175.64	-	5
1	388821.72	2218118.65	-	5
10	388826.58	2218173.61	-	5
1	392440.8	2219040.29	-	5
2	392503.74	2219041.05	-	5
3	392508.54	2218903.34	-	5
4	392440.82	2218902.59	-	5
5	392439.75	2218989.33	-	5
1	392440.8	2219040.29	-	5
1	395157.8	2219598.01	-	5
2	395048.6	2220664.4	-	5
4	395270.36	2223567.02	-	5
5	395426.51	2225646.53	-	5
3	395256.36	2223352.7	-	5
6	394876.04	2225627.57	-	5
7	394852.95	2225626.78	-	5
8	394741.75	2225504.75	-	5
9	394459.27	2225194.66	-	5
10	394043.32	2224738.18	-	5
11	393591.87	2224531.11	-	5



ДОКУМЕНТ ПОДПИСАН
ЭЛЕКТРОННОЙ ПОДПИСЬЮ

Сертификат: 00ВВ056В7401СВ38D2В3576АСDC8425108

Владелец: ФЕДЕРАЛЬНАЯ СЛУЖБА ГОСУДАРСТВЕННОЙ

РЕГИСТРАЦИИ, КАДАСТРА И КАРТОГРАФИИ

Действителен: с 27.06.2023 по 19.09.2024

полное наименование должности

инициалы, фамилия

Земельный участок

вид объекта недвижимости

Лист № 632 раздела 4.2

Всего листов раздела 4.2: 1403

Всего разделов: 6

Всего листов выписки: 2072

11.06.2024г. № КУВИ-001/2024-157716606

Кадастровый номер:

47:23:0000000:79

1	2	3	4	5
12	393289.56	2224392.45	-	5
13	392335.97	2223955.06	-	5
16	391952.68	2223779.36	-	5
15	391957.59	2223781.51	-	5
14	391966.22	2223785.48	-	5
18	390625.61	2223199.54	-	5
20	390364.77	2223087.23	-	5
22	390214.89	2222823.08	-	5
17	391321.11	2223503.29	-	5
21	390341.55	2223076.05	-	5
19	390556.08	2223169.16	-	5
26	388699.76	2219858.64	-	5
31	388572.33	2218241.52	-	5
24	389057.07	2220562.44	-	5
25	388946.16	2220342.67	-	5
30	388580.69	2218474.67	-	5
29	388618.75	2219516.24	-	5
33	388758.4	2218232.44	-	5
27	388648.48	2219713.45	-	5
35	389521.45	2218180	-	5
28	388620.67	2219551.43	-	5
34	389522.85	2218201.82	-	5
23	389563.67	2221554.3	-	5
32	388686.28	2218236.69	-	5
47	390591.64	2217571.92	-	5
71	391488.63	2218404.48	-	5
55	391104.9	2217877.05	-	5
57	391397.57	2217932.14	-	5
58	391365.53	2217990.41	-	5



ДОКУМЕНТ ПОДПИСАН
ЭЛЕКТРОННОЙ ПОДПИСЬЮ

Сертификат: 00ВВ056В7401СВ38D2В3576АСDС8425108

Владелец: ФЕДЕРАЛЬНАЯ СЛУЖБА ГОСУДАРСТВЕННОЙ

РЕГИСТРАЦИИ, КАДАСТРА И КАРТОГРАФИИ

Действителен: с 27.06.2023 по 19.09.2024

полное наименование должности

инициалы, фамилия

Земельный участок

вид объекта недвижимости

Лист № 633 раздела 4.2

Всего листов раздела 4.2: 1403

Всего разделов: 6

Всего листов выписки: 2072

11.06.2024г. № КУВИ-001/2024-157716606

Кадастровый номер:

47:23:0000000:79

1	2	3	4	5
43	389414.54	2217342.48	-	5
62	391396.21	2218068.01	-	5
44	389707.57	2217399.47	-	5
53	390874.83	2217834.02	-	5
59	391355.56	2218015.2	-	5
37	388687	2218214.32	-	5
40	388684.86	2217202.45	-	5
45	390004.56	2217457.34	-	5
48	390834.98	2217618.82	-	5
60	391364.12	2218035.93	-	5
65	391389.15	2218182.52	-	5
41	388824.99	2217228.51	-	5
54	391019.76	2217860.72	-	5
63	391398.95	2218098.53	-	5
64	391389.84	2218149.76	-	5
36	388759.78	2218211.37	-	5
42	389118.61	2217284.4	-	5
61	391390.53	2218058.01	-	5
38	388571.27	2218218.67	-	5
50	390851.85	2217612.86	-	5
66	391393.61	2218191.53	-	5
39	388534.85	2217171.27	-	5
52	390856.93	2217723.05	-	5
67	391405.09	2218214.82	-	5
68	391409.24	2218223.13	-	5
46	390291.89	2217513.43	-	5
51	390854.04	2217652.4	-	5
49	390834.22	2217609.19	-	5
56	391296.88	2217913.42	-	5



ДОКУМЕНТ ПОДПИСАН
ЭЛЕКТРОННОЙ ПОДПИСЬЮ

Сертификат: 00ВВ056В7401СВ38D2В3576АСDC8425108

Владелец: ФЕДЕРАЛЬНАЯ СЛУЖБА ГОСУДАРСТВЕННОЙ

РЕГИСТРАЦИИ, КАДАСТРА И КАРТОГРАФИИ

Действителен: с 27.06.2023 по 19.09.2024

полное наименование должности

инициалы, фамилия

Земельный участок

вид объекта недвижимости

Лист № 634 раздела 4.2

Всего листов раздела 4.2: 1403

Всего разделов: 6

Всего листов выписки: 2072

11.06.2024г. № КУВИ-001/2024-157716606

Кадастровый номер:

47:23:0000000:79

1	2	3	4	5
70	391482.27	2218354.62	-	5
69	391460.87	2218304.09	-	5
74	391574.55	2218610.24	-	5
72	391520.79	2218460.52	-	5
73	391561.75	2218541.39	-	5
75	391586.58	2218671.68	-	5
76	391600.16	2218711.86	-	5
78	391673.88	2218815.76	-	5
77	391647.24	2218768.96	-	5
79	391694.05	2218837.17	-	5
80	391721.92	2218853.42	-	5
82	391751.25	2218837.81	-	5
81	391742.1	2218850.7	-	5
83	391756.45	2218829.27	-	5
84	391780.7	2218857.12	-	5
85	391840.27	2218924.95	-	5
86	391880.86	2218885.61	-	5
89	391967.19	2218796.12	-	5
88	391893.47	2218801.02	-	5
92	393095.03	2218698.08	-	5
91	392827.84	2218728.55	-	5
90	392644.88	2218737.32	-	5
87	391907.75	2218859.94	-	5
93	393154.51	2218688.57	-	5
96	393151.14	2218216.85	-	5
94	393129.19	2218317.31	-	5
95	393121.69	2218197.87	-	5
97	393153.76	2218211.03	-	5
98	393378.92	2218364.79	-	5



ДОКУМЕНТ ПОДПИСАН
ЭЛЕКТРОННОЙ ПОДПИСЬЮ

Сертификат: 00ВВ056В7401СВ38D2В3576АСDС8425108

Владелец: ФЕДЕРАЛЬНАЯ СЛУЖБА ГОСУДАРСТВЕННОЙ

РЕГИСТРАЦИИ, КАДАСТРА И КАРТОГРАФИИ

Действителен: с 27.06.2023 по 19.09.2024

полное наименование должности

инициалы, фамилия

Земельный участок

вид объекта недвижимости

Лист № 635 раздела 4.2

Всего листов раздела 4.2: 1403

Всего разделов: 6

Всего листов выписки: 2072

11.06.2024г. № КУВИ-001/2024-157716606

Кадастровый номер:

47:23:0000000:79

1	2	3	4	5
99	393573.05	2218497.44	-	5
100	394185.44	2218916.19	-	5
101	394352.29	2219032.75	-	5
102	394724.34	2219294.05	-	5
1	395157.8	2219598.01	-	5



ДОКУМЕНТ ПОДПИСАН
ЭЛЕКТРОННОЙ ПОДПИСЬЮ

Сертификат: 00ВВ056В7401СВ38D2В3576АСDС8425108

Владелец: ФЕДЕРАЛЬНАЯ СЛУЖБА ГОСУДАРСТВЕННОЙ

РЕГИСТРАЦИИ, КАДАСТРА И КАРТОГРАФИИ

Действителен: с 27.06.2023 по 19.09.2024

полное наименование должности

инициалы, фамилия

Земельный участок			
вид объекта недвижимости			
Лист № 636 раздела 4.2	Всего листов раздела 4.2: 1403	Всего разделов: 6	Всего листов выписки: 2072

11.06.2024г. № КУВИ-001/2024-157716606

Кадастровый номер: 47:23:0000000:79

Сведения о характерных точках границы части (частей) земельного участка			
Учетный номер части: 47:23:0000000:79/575			
Система координат МСК 47 зона 2			

Номер точки	Координаты, м		Описание закрепления на местности	Средняя квадратичная погрешность определения координат характерных точек границ земельного участка, м
	X	Y		
1	2	3	4	5
3	388583.7	2215985.98	-	5
1	388489.73	2215943.09	-	5
2	388492.39	2215944.31	-	5
4	388594.03	2215997.96	-	5
5	388626.02	2216012.7	-	5
6	388636.43	2216014.43	-	5
7	388691.54	2216039.81	-	5
8	389264.48	2216302.24	-	5
9	389268.17	2216303.07	-	5
10	389694.86	2216499.11	-	5
11	389841.41	2216566.47	-	5
12	390501.21	2216869.61	-	5
13	390512.28	2216869.21	-	5
15	390679.64	2216963.01	-	5
14	390678.45	2216945.35	-	5
16	390297.25	2216801.11	-	5
17	390060.79	2216687.18	-	5
18	390038.99	2216684.06	-	5
19	390026.04	2216682.32	-	5
20	389711.64	2216661.78	-	5
21	389679.73	2216659.05	-	5
24	388936.76	2216595.37	-	5
22	389447.19	2216639.15	-	5
23	389422.98	2216636.97	-	5



ДОКУМЕНТ ПОДПИСАН
ЭЛЕКТРОННОЙ ПОДПИСЬЮ

Сертификат: 00ВВ056В7401СВ38D2В3576АСDС8425108

Владелец: ФЕДЕРАЛЬНАЯ СЛУЖБА ГОСУДАРСТВЕННОЙ

РЕГИСТРАЦИИ, КАДАСТРА И КАРТОГРАФИИ

Действителен: с 27.06.2023 по 19.09.2024

полное наименование должности

инициалы, фамилия

Земельный участок				
вид объекта недвижимости				
Лист № 637 раздела 4.2		Всего листов раздела 4.2: 1403		Всего разделов: 6
11.06.2024г. № КУВИ-001/2024-157716606				
Кадастровый номер:			47:23:0000000:79	
1	2	3	4	5
25	388777.9	2216581.54	-	5
26	388615.66	2216567.74	-	5
28	388500.95	2216288.65	-	5
27	388512.4	2216558.88	-	5
1	388489.73	2215943.09	-	5

полное наименование должности	 ДОКУМЕНТ ПОДПИСАН ЭЛЕКТРОННОЙ ПОДПИСЬЮ	инициалы, фамилия
	Сертификат: 00ВВ056В7401СВ38D2В3576АСDС8425108 Владелец: ФЕДЕРАЛЬНАЯ СЛУЖБА ГОСУДАРСТВЕННОЙ РЕГИСТРАЦИИ, КАДАСТРА И КАРТОГРАФИИ Действителен: с 27.06.2023 по 19.09.2024	

Земельный участок

вид объекта недвижимости

Лист № 638 раздела 4.2

Всего листов раздела 4.2: 1403

Всего разделов: 6

Всего листов выписки: 2072

11.06.2024г. № КУВИ-001/2024-157716606

Кадастровый номер:

47:23:0000000:79

Сведения о характерных точках границы части (частей) земельного участка

Учетный номер части: 47:23:0000000:79/576

Система координат МСК 47 зона 2

Номер точки	Координаты, м		Описание закрепления на местности	Средняя квадратичная погрешность определения координат характерных точек границ земельного участка, м
	X	Y		
1	2	3	4	5
1	390578.07	2217522.44	-	5
2	390502.27	2217507.73	-	5
3	390300.67	2217468.39	-	5
4	390013.34	2217412.3	-	5
5	389716.31	2217354.45	-	5
6	389422.74	2217300.38	-	5
7	389127.27	2217239.85	-	5
8	388833.96	2217182.6	-	5
9	388533.17	2217126	-	5
10	388530.79	2217066.31	-	5
11	388618.78	2217058.46	-	5
12	388616.48	2216951.51	-	5
13	388649.91	2216949.43	-	5
14	388634.24	2216733.24	-	5
15	388519.05	2216736.7	-	5
16	388512.66	2216577.87	-	5
17	388618.18	2216587.36	-	5
18	388777.1	2216601.07	-	5
19	389128.07	2216632.07	-	5
20	389334.76	2216648.82	-	5
21	389713.34	2216681.03	-	5
23	390055.2	2216705.58	-	5
22	390024.07	2216701.22	-	5
24	390071.48	2216713.98	-	5



ДОКУМЕНТ ПОДПИСАН
ЭЛЕКТРОННОЙ ПОДПИСЬЮ

Сертификат: 00ВВ056В7401СВ38D2В3576АСDС8425108

Владелец: ФЕДЕРАЛЬНАЯ СЛУЖБА ГОСУДАРСТВЕННОЙ

РЕГИСТРАЦИИ, КАДАСТРА И КАРТОГРАФИИ

Действителен: с 27.06.2023 по 19.09.2024

полное наименование должности

инициалы, фамилия

Земельный участок

вид объекта недвижимости

Лист № 639 раздела 4.2

Всего листов раздела 4.2: 1403

Всего разделов: 6

Всего листов выписки: 2072

11.06.2024г. № КУВИ-001/2024-157716606

Кадастровый номер:

47:23:0000000:79

1	2	3	4	5
25	390289.36	2216818.4	-	5
26	390680.89	2216983.97	-	5
27	390682.34	2217003.86	-	5
28	390576.28	2217016.94	-	5
29	390578.77	2217124.95	-	5
30	390552.24	2217148.37	-	5
31	390544.97	2217176.65	-	5
32	390531.21	2217198.05	-	5
33	390515.94	2217221.84	-	5
34	390507.66	2217277.7	-	5
35	390510.18	2217307.74	-	5
1	390578.07	2217522.44	-	5



ДОКУМЕНТ ПОДПИСАН
ЭЛЕКТРОННОЙ ПОДПИСЬЮ

Сертификат: 00ВВ056В7401СВ38D2В3576АСDС8425108

Владелец: ФЕДЕРАЛЬНАЯ СЛУЖБА ГОСУДАРСТВЕННОЙ

РЕГИСТРАЦИИ, КАДАСТРА И КАРТОГРАФИИ

Действителен: с 27.06.2023 по 19.09.2024

полное наименование должности

инициалы, фамилия

Земельный участок

вид объекта недвижимости

Лист № 640 раздела 4.2

Всего листов раздела 4.2: 1403

Всего разделов: 6

Всего листов выписки: 2072

11.06.2024г. № КУВИ-001/2024-157716606

Кадастровый номер:

47:23:0000000:79

Сведения о характерных точках границы части (частей) земельного участка

Учетный номер части: 47:23:0000000:79/577

Система координат МСК 47 зона 2

Номер точки	Координаты, м		Описание закрепления на местности	Средняя квадратичная погрешность определения координат характерных точек границ земельного участка, м
	X	Y		
1	2	3	4	5
1	387974.86	2210707.39	-	5
2	387991.87	2210663.98	-	5
3	388007.84	2210619.81	-	5
4	388014.4	2210576.76	-	5
5	388068.32	2210505.38	-	5
6	388096.1	2210470.83	-	5
7	388087.05	2210342.47	-	5
8	388080.68	2210231.19	-	5
9	388045.14	2210275.87	-	5
10	388013.39	2210315.77	-	5
11	388012.62	2210373.41	-	5
12	387958.52	2210488.43	-	5
13	387929.82	2210555.86	-	5
14	387920	2210699.35	-	5
1	387974.86	2210707.39	-	5
1	387451.39	2211401.79	-	5
2	387449.95	2211384.57	-	5
3	387439.79	2211261.41	-	5
9	387394.51	2211200.79	-	5
8	387356.36	2210714.07	-	5
7	387396.14	2210697.5	-	5
4	387437.52	2211258.08	-	5
5	387432.93	2211201.23	-	5
6	387435.4	2211197.6	-	5



ДОКУМЕНТ ПОДПИСАН
ЭЛЕКТРОННОЙ ПОДПИСЬЮ

Сертификат: 00ВВ056В7401СВ38D2В3576АСDC8425108

Владелец: ФЕДЕРАЛЬНАЯ СЛУЖБА ГОСУДАРСТВЕННОЙ

РЕГИСТРАЦИИ, КАДАСТРА И КАРТОГРАФИИ

Действителен: с 27.06.2023 по 19.09.2024

полное наименование должности

инициалы, фамилия

Земельный участок

вид объекта недвижимости

Лист № 641 раздела 4.2

Всего листов раздела 4.2: 1403

Всего разделов: 6

Всего листов выписки: 2072

11.06.2024г. № КУВИ-001/2024-157716606

Кадастровый номер:

47:23:0000000:79

1	2	3	4	5
10	387396.01	2211203.64	-	5
12	387398.92	2211264.79	-	5
11	387400.59	2211260.95	-	5
13	387409.37	2211387.15	-	5
14	387411.32	2211410.12	-	5
15	387343.07	2211427.17	-	5
18	387102.99	2211476.89	-	5
17	387196.99	2211454.03	-	5
19	387079.51	2211482.59	-	5
16	387247.18	2211439.59	-	5
20	386751.09	2211543.02	-	5
22	386617.94	2211539.14	-	5
21	386668.67	2211556.97	-	5
23	386599.24	2211514.21	-	5
24	386543.83	2211191.12	-	5
25	386519.98	2211066.77	-	5
26	387075.13	2210802.4	-	5
27	387397.05	2210671.21	-	5
28	387455.2	2210640.3	-	5
30	387370.04	2210242.18	-	5
31	387460.46	2210007	-	5
29	387386.96	2210571.59	-	5
32	388380.11	2209958.91	-	5
33	388269.54	2211020.83	-	5
34	388271.9	2211386.59	-	5
35	388193.98	2211443.49	-	5
36	387523.14	2211386.11	-	5
1	387451.39	2211401.79	-	5



ДОКУМЕНТ ПОДПИСАН
ЭЛЕКТРОННОЙ ПОДПИСЬЮ

Сертификат: 00ВВ056В7401СВ38D2В3576АСDC8425108

Владелец: ФЕДЕРАЛЬНАЯ СЛУЖБА ГОСУДАРСТВЕННОЙ

РЕГИСТРАЦИИ, КАДАСТРА И КАРТОГРАФИИ

Действителен: с 27.06.2023 по 19.09.2024

полное наименование должности

инициалы, фамилия

Земельный участок

вид объекта недвижимости

Лист № 642 раздела 4.2

Всего листов раздела 4.2: 1403

Всего разделов: 6

Всего листов выписки: 2072

11.06.2024г. № КУВИ-001/2024-157716606

Кадастровый номер:

47:23:0000000:79

Сведения о характерных точках границы части (частей) земельного участка

Учетный номер части: 47:23:0000000:79/578

Система координат МСК 47 зона 2

Номер точки	Координаты, м		Описание закрепления на местности	Средняя квадратичная погрешность определения координат характерных точек границ земельного участка, м
	X	Y		
1	2	3	4	5
2	392610.54	2209678.6	-	5
1	392612.55	2209678.59	-	5
3	392610.54	2209680.58	-	5
4	392612.53	2209680.59	-	5
1	392612.55	2209678.59	-	5
2	395212.52	2212834.11	-	5
1	395279.3	2212949.34	-	5
5	394995.29	2212463.53	-	5
3	395134.61	2212709.29	-	5
4	395005.92	2212485.66	-	5
6	394916.34	2212308.98	-	5
7	394828.9	2212137.07	-	5
8	394728.08	2211936.95	-	5
11	394430.87	2211353.91	-	5
10	394549.52	2211586.54	-	5
9	394639.44	2211761.74	-	5
12	394295.6	2211089.18	-	5
13	394262.93	2211029.48	-	5
17	393483.22	2210752.21	-	5
19	393112.96	2210637.32	-	5
16	393709.79	2210827.13	-	5
15	393954.97	2210907.03	-	5
14	394204.88	2210988.77	-	5
18	393209.23	2210666.15	-	5



ДОКУМЕНТ ПОДПИСАН
ЭЛЕКТРОННОЙ ПОДПИСЬЮ

Сертификат: 00ВВ056В7401СВ38D2В3576АСDC8425108

Владелец: ФЕДЕРАЛЬНАЯ СЛУЖБА ГОСУДАРСТВЕННОЙ

РЕГИСТРАЦИИ, КАДАСТРА И КАРТОГРАФИИ

Действителен: с 27.06.2023 по 19.09.2024

полное наименование должности

инициалы, фамилия

Земельный участок

вид объекта недвижимости

Лист № 643 раздела 4.2

Всего листов раздела 4.2: 1403

Всего разделов: 6

Всего листов выписки: 2072

11.06.2024г. № КУВИ-001/2024-157716606

Кадастровый номер:

47:23:0000000:79

1	2	3	4	5
20	392920.46	2210574.91	-	5
21	392660.13	2210489.91	-	5
22	392583.08	2210467.83	-	5
23	392416.93	2210414.05	-	5
24	392383.99	2210403.68	-	5
25	392386.01	2210398.18	-	5
26	392381.16	2210396.43	-	5
27	392379.05	2210402.15	-	5
28	392363.3	2210397.18	-	5
29	392295.44	2210375.84	-	5
30	392200.56	2210344.68	-	5
31	392074.73	2210303.73	-	5
32	392023.07	2210287.78	-	5
33	391883.22	2210243.51	-	5
34	391664.89	2210166.56	-	5
36	391418.56	2210077.76	-	5
35	391534.38	2210119.44	-	5
38	391128.39	2209971.78	-	5
37	391329.5	2210045.44	-	5
39	391011.75	2209931.67	-	5
41	390855.75	2209874.63	-	5
40	390907.22	2209893.99	-	5
42	390824.49	2209863.28	-	5
43	390685.62	2209813.34	-	5
44	390550.62	2209765.92	-	5
45	390529.5	2209755.97	-	5
47	390514.45	2209737.68	-	5
46	390522.68	2209749.44	-	5
50	392333.22	2209588.17	-	5



ДОКУМЕНТ ПОДПИСАН
ЭЛЕКТРОННОЙ ПОДПИСЬЮ

Сертификат: 00ВВ056В7401СВ38D2В3576АСDС8425108

Владелец: ФЕДЕРАЛЬНАЯ СЛУЖБА ГОСУДАРСТВЕННОЙ

РЕГИСТРАЦИИ, КАДАСТРА И КАРТОГРАФИИ

Действителен: с 27.06.2023 по 19.09.2024

полное наименование должности

инициалы, фамилия

Земельный участок

вид объекта недвижимости

Лист № 644 раздела 4.2

Всего листов раздела 4.2: 1403

Всего разделов: 6

Всего листов выписки: 2072

11.06.2024г. № КУВИ-001/2024-157716606

Кадастровый номер:

47:23:0000000:79

1	2	3	4	5
48	390508.87	2209721.16	-	5
49	391294.8	2209664.78	-	5
51	392787.12	2209551.18	-	5
52	393195.93	2209518.07	-	5
53	393220.2	2209517.64	-	5
54	393392.34	2209504.51	-	5
55	393462.55	2209494.74	-	5
57	393685.79	2209480.05	-	5
56	393594.65	2209489.27	-	5
58	393766.83	2209475.44	-	5
60	394457.18	2209431.01	-	5
59	393969.57	2209460.1	-	5
61	394541.34	2210485.44	-	5
62	394601.51	2211251.93	-	5
63	394691.79	2211208.96	-	5
64	394790.54	2211251.5	-	5
66	395005.74	2211460.26	-	5
65	394873.37	2211287.84	-	5
67	395098.91	2211580.64	-	5
68	395177.87	2211683.26	-	5
69	395431.88	2211778.4	-	5
70	395568.93	2211839.22	-	5
72	395695.76	2212018.51	-	5
71	395630.44	2211910.28	-	5
73	395646.76	2212116.54	-	5
74	395489.68	2212152.68	-	5
76	395354.94	2212083	-	5
75	395359.12	2212111.31	-	5
80	395257.72	2212360.25	-	5



ДОКУМЕНТ ПОДПИСАН
ЭЛЕКТРОННОЙ ПОДПИСЬЮ

Сертификат: 00ВВ056В7401СВ38D2В3576АСDС8425108

Владелец: ФЕДЕРАЛЬНАЯ СЛУЖБА ГОСУДАРСТВЕННОЙ

РЕГИСТРАЦИИ, КАДАСТРА И КАРТОГРАФИИ

Действителен: с 27.06.2023 по 19.09.2024

полное наименование должности

инициалы, фамилия

Земельный участок

вид объекта недвижимости

Лист № 645 раздела 4.2

Всего листов раздела 4.2: 1403

Всего разделов: 6

Всего листов выписки: 2072

11.06.2024г. № КУВИ-001/2024-157716606

Кадастровый номер:

47:23:0000000:79

1	2	3	4	5
81	395288.12	2212916.44	-	5
79	395242.99	2212075.76	-	5
77	395343.04	2212018.5	-	5
78	395238.59	2212022.13	-	5
82	395291.27	2212947.27	-	5
83	395281.35	2212948.97	-	5
1	395279.3	2212949.34	-	5



ДОКУМЕНТ ПОДПИСАН
ЭЛЕКТРОННОЙ ПОДПИСЬЮ

Сертификат: 00ВВ056В7401СВ38D2В3576АСDC8425108

Владелец: ФЕДЕРАЛЬНАЯ СЛУЖБА ГОСУДАРСТВЕННОЙ

РЕГИСТРАЦИИ, КАДАСТРА И КАРТОГРАФИИ

Действителен: с 27.06.2023 по 19.09.2024

полное наименование должности

инициалы, фамилия

Земельный участок

вид объекта недвижимости

Лист № 646 раздела 4.2

Всего листов раздела 4.2: 1403

Всего разделов: 6

Всего листов выписки: 2072

11.06.2024г. № КУВИ-001/2024-157716606

Кадастровый номер:

47:23:0000000:79

Сведения о характерных точках границы части (частей) земельного участка

Учетный номер части: 47:23:0000000:79/579

Система координат МСК 47 зона 2

Номер точки	Координаты, м		Описание закрепления на местности	Средняя квадратичная погрешность определения координат характерных точек границ земельного участка, м
	X	Y		
1	2	3	4	5
1	388028.61	2208321.81	-	5
3	387849.28	2208586.42	-	5
2	387990.16	2208315.82	-	5
6	387808.64	2208662.85	-	5
5	387807.81	2208660.1	-	5
4	387846.46	2208587.52	-	5
9	387590.97	2209072.6	-	5
7	387673.3	2208921.73	-	5
8	387624.78	2209010.9	-	5
10	387542.54	2209162.97	-	5
12	387492.03	2209267.05	-	5
13	387501.99	2209480.05	-	5
14	387540.91	2209538.83	-	5
11	387495.5	2209250.64	-	5
15	387541.13	2209271.34	-	5
16	387581.02	2209188.2	-	5
17	387627.96	2209095.06	-	5
18	387661.36	2209036.31	-	5
19	387711.09	2208943.46	-	5
20	387840.67	2208681.33	-	5
21	387843.49	2208680.23	-	5
22	387882.64	2208606.8	-	5
23	387881.97	2208603.75	-	5
1	388028.61	2208321.81	-	5



ДОКУМЕНТ ПОДПИСАН
ЭЛЕКТРОННОЙ ПОДПИСЬЮ

Сертификат: 00ВВ056В7401СВ38D2В3576АСDC8425108

Владелец: ФЕДЕРАЛЬНАЯ СЛУЖБА ГОСУДАРСТВЕННОЙ

РЕГИСТРАЦИИ, КАДАСТРА И КАРТОГРАФИИ

Действителен: с 27.06.2023 по 19.09.2024

полное наименование должности

инициалы, фамилия

Земельный участок

вид объекта недвижимости

Лист № 647 раздела 4.2

Всего листов раздела 4.2: 1403

Всего разделов: 6

Всего листов выписки: 2072

11.06.2024г. № КУВИ-001/2024-157716606

Кадастровый номер:

47:23:0000000:79

1	2	3	4	5
1	387715.32	2208181.58	-	5
2	388106.27	2208220.85	-	5
3	388395.96	2208204.16	-	5
4	388467.92	2208430.35	-	5
5	388526.2	2208440.85	-	5
6	388465.07	2209080.7	-	5
7	388381.14	2209935.31	-	5
11	387548.05	2209803.91	-	5
9	387484.14	2209949.52	-	5
8	387467.65	2209985.56	-	5
10	387502.19	2209911.28	-	5
13	387550.01	2209779.97	-	5
12	387550.38	2209793.28	-	5
14	387547.89	2209756.3	-	5
15	387544.45	2209756.25	-	5
16	387536.6	2209567.97	-	5
18	387128.67	2208847.9	-	5
17	387234.71	2209139.49	-	5
22	387446.85	2208648.86	-	5
19	387177.27	2208720.72	-	5
21	387440.83	2208647.51	-	5
24	387649.78	2208506.28	-	5
20	387341.38	2208554.2	-	5
23	387453.75	2208647.51	-	5
26	387651.62	2208492.04	-	5
25	387651.98	2208499.17	-	5
28	387586.89	2208253.59	-	5
27	387586.71	2208258.43	-	5
31	387705.04	2208183.3	-	5



ДОКУМЕНТ ПОДПИСАН
ЭЛЕКТРОННОЙ ПОДПИСЬЮ

Сертификат: 00ВВ056В7401СВ38D2В3576АСDC8425108

Владелец: ФЕДЕРАЛЬНАЯ СЛУЖБА ГОСУДАРСТВЕННОЙ

РЕГИСТРАЦИИ, КАДАСТРА И КАРТОГРАФИИ

Действителен: с 27.06.2023 по 19.09.2024

полное наименование должности

инициалы, фамилия

Земельный участок

вид объекта недвижимости

Лист № 648 раздела 4.2

Всего листов раздела 4.2: 1403

Всего разделов: 6

Всего листов выписки: 2072

11.06.2024г. № КУВИ-001/2024-157716606

Кадастровый номер:

47:23:0000000:79

1	2	3	4	5
1	387715.32	2208181.58	-	5
29	387590.39	2208249.41	-	5
30	387697.14	2208187.1	-	5



ДОКУМЕНТ ПОДПИСАН
ЭЛЕКТРОННОЙ ПОДПИСЬЮ

Сертификат: 00ВВ056В7401СВ38D2В3576АСDС8425108

Владелец: ФЕДЕРАЛЬНАЯ СЛУЖБА ГОСУДАРСТВЕННОЙ
РЕГИСТРАЦИИ, КАДАСТРА И КАРТОГРАФИИ
Действителен: с 27.06.2023 по 19.09.2024

полное наименование должности

инициалы, фамилия

Земельный участок

вид объекта недвижимости

Лист № 649 раздела 4.2

Всего листов раздела 4.2: 1403

Всего разделов: 6

Всего листов выписки: 2072

11.06.2024г. № КУВИ-001/2024-157716606

Кадастровый номер:

47:23:0000000:79

Сведения о характерных точках границы части (частей) земельного участка

Учетный номер части: 47:23:0000000:79/580

Система координат МСК 47 зона 2

Номер точки	Координаты, м		Описание закрепления на местности	Средняя квадратичная погрешность определения координат характерных точек границ земельного участка, м
	X	Y		
1	2	3	4	5
2	387381.59	2209990.14	-	5
1	387426.08	2209988.3	-	5
3	387461.9	2209794.9	-	5
4	387510.81	2209754.25	-	5
6	387511.98	2209790.22	-	5
7	387472.41	2209883.65	-	5
5	387511.65	2209779.84	-	5
8	387457.96	2209917	-	5
1	387426.08	2209988.3	-	5



ДОКУМЕНТ ПОДПИСАН
ЭЛЕКТРОННОЙ ПОДПИСЬЮ

Сертификат: 00ВВ056В7401СВ38D2В3576АСDС8425108

Владелец: ФЕДЕРАЛЬНАЯ СЛУЖБА ГОСУДАРСТВЕННОЙ

РЕГИСТРАЦИИ, КАДАСТРА И КАРТОГРАФИИ

Действителен: с 27.06.2023 по 19.09.2024

полное наименование должности

инициалы, фамилия

Земельный участок			
вид объекта недвижимости			

Лист № 650 раздела 4.2	Всего листов раздела 4.2: 1403	Всего разделов: 6	Всего листов выписки: 2072
------------------------	--------------------------------	-------------------	----------------------------

11.06.2024г. № КУВИ-001/2024-157716606

Кадастровый номер: 47:23:0000000:79

Сведения о характерных точках границы части (частей) земельного участка

Учетный номер части: 47:23:0000000:79/581

Система координат МСК 47 зона 2

Номер точки	Координаты, м		Описание закрепления на местности	Средняя квадратичная погрешность определения координат характерных точек границ земельного участка, м
	X	Y		
1	2	3	4	5
1	388467.74	2217003.78	-	5
3	388295.99	2217077.85	-	5
2	388467.67	2217113.06	-	5
5	387801.84	2216982.84	-	5
4	388047.81	2217029.87	-	5
6	387609.36	2216946.21	-	5
7	387612.58	2216917.22	-	5
8	388103.77	2217006.51	-	5
9	388208.39	2217017.45	-	5
10	388268.02	2217018.62	-	5
1	388467.74	2217003.78	-	5



ДОКУМЕНТ ПОДПИСАН
ЭЛЕКТРОННОЙ ПОДПИСЬЮ

Сертификат: 00ВВ056В7401СВ38D2В3576АСDС8425108

Владелец: ФЕДЕРАЛЬНАЯ СЛУЖБА ГОСУДАРСТВЕННОЙ

РЕГИСТРАЦИИ, КАДАСТРА И КАРТОГРАФИИ

Действителен: с 27.06.2023 по 19.09.2024

полное наименование должности

инициалы, фамилия

Земельный участок

вид объекта недвижимости

Лист № 651 раздела 4.2

Всего листов раздела 4.2: 1403

Всего разделов: 6

Всего листов выписки: 2072

11.06.2024г. № КУВИ-001/2024-157716606

Кадастровый номер:

47:23:0000000:79

Сведения о характерных точках границы части (частей) земельного участка

Учетный номер части: 47:23:0000000:79/582

Система координат МСК 47 зона 2

Номер точки	Координаты, м		Описание закрепления на местности	Средняя квадратичная погрешность определения координат характерных точек границ земельного участка, м
	X	Y		
1	2	3	4	5
1	347026.4	2218469.73	-	5
2	346976.23	2219274.96	-	5
6	346859.61	2219592.45	-	5
3	346956.18	2219611.65	-	5
4	346950.5	2219612.49	-	5
5	346934.24	2219612.84	-	5
8	346480	2219569.01	-	5
7	346737.01	2219586.01	-	5
14	345864.02	2219779.99	-	5
9	346352.2	2219561.63	-	5
11	346210.92	2219727.58	-	5
15	345791.34	2219759.61	-	5
10	346196.78	2219566.84	-	5
13	346043	2219826	-	5
12	346198	2219737	-	5
21	345104.47	2219805.81	-	5
19	345258.01	2219783	-	5
17	345464	2219727	-	5
18	345377.02	2219750.99	-	5
20	345224	2219787	-	5
16	345700.01	2219734.01	-	5
22	345068.58	2219811.45	-	5
23	344967.01	2219831	-	5
25	344702.01	2219792	-	5



ДОКУМЕНТ ПОДПИСАН
ЭЛЕКТРОННОЙ ПОДПИСЬЮ

Сертификат: 00ВВ056В7401СВ38D2В3576АСDС8425108

Владелец: ФЕДЕРАЛЬНАЯ СЛУЖБА ГОСУДАРСТВЕННОЙ

РЕГИСТРАЦИИ, КАДАСТРА И КАРТОГРАФИИ

Действителен: с 27.06.2023 по 19.09.2024

полное наименование должности

инициалы, фамилия

Земельный участок

вид объекта недвижимости

Лист № 652 раздела 4.2

Всего листов раздела 4.2: 1403

Всего разделов: 6

Всего листов выписки: 2072

11.06.2024г. № КУВИ-001/2024-157716606

Кадастровый номер:

47:23:0000000:79

1	2	3	4	5
24	344767.01	2219788	-	5
26	344593.54	2219810.33	-	5
27	344588.01	2219802.07	-	5
28	344581.23	2219792.06	-	5
29	344574.9	2219782.65	-	5
30	344562.82	2219771.63	-	5
31	344552	2219770.38	-	5
32	344527.81	2219776.17	-	5
33	344495.69	2219791.87	-	5
34	344482.82	2219801.62	-	5
35	344476.44	2219811.67	-	5
36	344457.02	2219842.27	-	5
37	344434.01	2219872.56	-	5
38	344419.78	2219887.12	-	5
42	344299.46	2219979.97	-	5
41	344348.73	2219956.38	-	5
39	344389.39	2219924.06	-	5
43	344237.85	2220004.23	-	5
40	344358.02	2219949.86	-	5
47	344067.36	2220052.03	-	5
49	343984.64	2220093.37	-	5
44	344205.62	2220016.25	-	5
45	344167.54	2220029.97	-	5
48	344021.52	2220070.04	-	5
50	343949.18	2220128.46	-	5
46	344122.91	2220041.38	-	5
51	343925.97	2220154.39	-	5
52	343914.92	2220161.47	-	5
53	343886.78	2220179.72	-	5



ДОКУМЕНТ ПОДПИСАН
ЭЛЕКТРОННОЙ ПОДПИСЬЮ

Сертификат: 00ВВ056В7401СВ38D2В3576АСDС8425108

Владелец: ФЕДЕРАЛЬНАЯ СЛУЖБА ГОСУДАРСТВЕННОЙ

РЕГИСТРАЦИИ, КАДАСТРА И КАРТОГРАФИИ

Действителен: с 27.06.2023 по 19.09.2024

полное наименование должности

инициалы, фамилия

Земельный участок

вид объекта недвижимости

Лист № 653 раздела 4.2

Всего листов раздела 4.2: 1403

Всего разделов: 6

Всего листов выписки: 2072

11.06.2024г. № КУВИ-001/2024-157716606

Кадастровый номер:

47:23:0000000:79

1	2	3	4	5
55	343827.37	2220195.77	-	5
54	343854.26	2220191.89	-	5
57	343756.29	2220168.13	-	5
56	343782.93	2220182.52	-	5
58	343732.65	2220155.36	-	5
59	343663.52	2220112.27	-	5
61	343601.33	2220090.25	-	5
60	343620.52	2220094.48	-	5
62	343582.94	2220090.24	-	5
63	343568.35	2220098.25	-	5
64	343557.8	2220112.95	-	5
65	343525.59	2220106.13	-	5
67	343492.75	2220111.49	-	5
69	343481.21	2220109.8	-	5
66	343505.35	2220107.34	-	5
68	343482.65	2220111.66	-	5
70	343480.93	2220104	-	5
76	343463.79	2220015.63	-	5
72	343517.49	2220075.15	-	5
71	343484.25	2220097.58	-	5
73	343525.35	2220056.86	-	5
74	343515.46	2220034.68	-	5
75	343491.01	2220022.79	-	5
77	343444.94	2220010.89	-	5
78	343401.17	2220016.01	-	5
79	343334.31	2220040.9	-	5
81	343288.39	2220078.09	-	5
84	343225.63	2220012.21	-	5
83	343240.63	2220021.43	-	5



ДОКУМЕНТ ПОДПИСАН
ЭЛЕКТРОННОЙ ПОДПИСЬЮ

Сертификат: 00ВВ056В7401СВ38D2В3576АСDС8425108

Владелец: ФЕДЕРАЛЬНАЯ СЛУЖБА ГОСУДАРСТВЕННОЙ

РЕГИСТРАЦИИ, КАДАСТРА И КАРТОГРАФИИ

Действителен: с 27.06.2023 по 19.09.2024

полное наименование должности

инициалы, фамилия

Земельный участок

вид объекта недвижимости

Лист № 654 раздела 4.2

Всего листов раздела 4.2: 1403

Всего разделов: 6

Всего листов выписки: 2072

11.06.2024г. № КУВИ-001/2024-157716606

Кадастровый номер:

47:23:0000000:79

1	2	3	4	5
82	343267.31	2220048.11	-	5
85	343175.72	2219984.37	-	5
86	343137.69	2219956.04	-	5
80	343304.88	2220067.41	-	5
87	343090.43	2219942.45	-	5
90	342911.28	2219891.11	-	5
95	342563.65	2219916.03	-	5
89	342946.92	2219901.37	-	5
91	342903.43	2219888.84	-	5
92	342638.61	2219812.58	-	5
94	342574.44	2219880.65	-	5
93	342593.63	2219847.5	-	5
88	343054.97	2219932.31	-	5
96	342538.12	2219901.08	-	5
98	342363.97	2219799.15	-	5
100	342283.71	2219737.68	-	5
104	342056.82	2219632.5	-	5
97	342510.17	2219884.72	-	5
101	342264.63	2219731.65	-	5
102	342116.73	2219652.83	-	5
103	342082.15	2219637.3	-	5
99	342291.41	2219756.43	-	5
109	341715.15	2219631.72	-	5
106	341925.75	2219554.61	-	5
108	341785.37	2219470.9	-	5
107	341906.01	2219523.49	-	5
105	342041.75	2219630.83	-	5
112	341701.58	2219328.79	-	5
111	341551.45	2219443.38	-	5



ДОКУМЕНТ ПОДПИСАН
ЭЛЕКТРОННОЙ ПОДПИСЬЮ

Сертификат: 00ВВ056В7401СВ38D2В3576АСDC8425108

Владелец: ФЕДЕРАЛЬНАЯ СЛУЖБА ГОСУДАРСТВЕННОЙ

РЕГИСТРАЦИИ, КАДАСТРА И КАРТОГРАФИИ

Действителен: с 27.06.2023 по 19.09.2024

полное наименование должности

инициалы, фамилия

Земельный участок

вид объекта недвижимости

Лист № 655 раздела 4.2

Всего листов раздела 4.2: 1403

Всего разделов: 6

Всего листов выписки: 2072

11.06.2024г. № КУВИ-001/2024-157716606

Кадастровый номер:

47:23:0000000:79

1	2	3	4	5
110	341490.01	2219496.38	-	5
113	341700.6	2219315.38	-	5
114	341672.17	2219062.01	-	5
119	342487.41	2218972.25	-	5
116	341970.7	2219029.47	-	5
115	341729.92	2219055.61	-	5
118	342352.22	2218987.44	-	5
120	342598.86	2219003.85	-	5
117	342153.51	2219009.55	-	5
125	343392.12	2218874.36	-	5
124	343153	2218899.14	-	5
121	342795.03	2218995.81	-	5
123	342952.07	2218921.06	-	5
122	342788.84	2218938.76	-	5
126	343646.78	2218844.74	-	5
128	344017.74	2218803.07	-	5
127	343882.07	2218815.8	-	5
130	344371.68	2218760.26	-	5
132	344770.98	2218717.41	-	5
129	344119.06	2218787.07	-	5
131	344640.68	2218733.49	-	5
133	344909.2	2218703.29	-	5
134	345141.82	2218679.78	-	5
136	345637.8	2218627.52	-	5
135	345380.51	2218653.51	-	5
137	345752.82	2218615.52	-	5
140	345888.89	2218634.18	-	5
139	345795.24	2218644.25	-	5
138	345791.7	2218611.47	-	5



ДОКУМЕНТ ПОДПИСАН
ЭЛЕКТРОННОЙ ПОДПИСЬЮ

Сертификат: 00ВВ056В7401СВ38D2В3576АСDС8425108

Владелец: ФЕДЕРАЛЬНАЯ СЛУЖБА ГОСУДАРСТВЕННОЙ

РЕГИСТРАЦИИ, КАДАСТРА И КАРТОГРАФИИ

Действителен: с 27.06.2023 по 19.09.2024

полное наименование должности

инициалы, фамилия

Земельный участок

вид объекта недвижимости

Лист № 656 раздела 4.2

Всего листов раздела 4.2: 1403

Всего разделов: 6

Всего листов выписки: 2072

11.06.2024г. № КУВИ-001/2024-157716606

Кадастровый номер:

47:23:0000000:79

1	2	3	4	5
141	345889.46	2218639.31	-	5
142	345894.42	2218638.78	-	5
143	345893.87	2218633.65	-	5
144	345941.84	2218628.51	-	5
145	345938.94	2218601.64	-	5
146	345996	2218590.26	-	5
148	346335.44	2218543.68	-	5
147	346143.34	2218571.74	-	5
149	346379.23	2218537.28	-	5
150	346624.32	2218510.49	-	5
151	346876.18	2218483.48	-	5
152	346998.7	2218472.86	-	5
1	347026.4	2218469.73	-	5



ДОКУМЕНТ ПОДПИСАН
ЭЛЕКТРОННОЙ ПОДПИСЬЮ

Сертификат: 00ВВ056В7401СВ38D2В3576АСDС8425108

Владелец: ФЕДЕРАЛЬНАЯ СЛУЖБА ГОСУДАРСТВЕННОЙ

РЕГИСТРАЦИИ, КАДАСТРА И КАРТОГРАФИИ

Действителен: с 27.06.2023 по 19.09.2024

полное наименование должности

инициалы, фамилия

Земельный участок

вид объекта недвижимости

Лист № 657 раздела 4.2

Всего листов раздела 4.2: 1403

Всего разделов: 6

Всего листов выписки: 2072

11.06.2024г. № КУВИ-001/2024-157716606

Кадастровый номер:

47:23:0000000:79

Сведения о характерных точках границы части (частей) земельного участка

Учетный номер части: 47:23:0000000:79/583

Система координат МСК 47 зона 2

Номер точки	Координаты, м		Описание закрепления на местности	Средняя квадратичная погрешность определения координат характерных точек границ земельного участка, м
	X	Y		
1	2	3	4	5
2	346027.42	2220188.72	-	5
3	346051.11	2220364.85	-	5
1	345966.35	2220046.67	-	5
4	345082.89	2220630.92	-	5
6	343948.27	2220934.12	-	5
8	343891.4	2220913.12	-	5
10	343515.25	2220452.28	-	5
9	343408.86	2220610.94	-	5
11	343518.6	2220415.58	-	5
5	344165.27	2220879.63	-	5
7	343927.97	2220932.12	-	5
12	343514.49	2220308.43	-	5
13	343512.01	2220251.35	-	5
15	343526.71	2220192.01	-	5
14	343515.24	2220214.46	-	5
16	343760.25	2220337.17	-	5
17	344100.34	2220294.84	-	5
18	344318.85	2220267.83	-	5
19	344510.08	2220099.84	-	5
20	344509.5	2220040.68	-	5
21	344593.87	2219935.77	-	5
22	344866.94	2220032.48	-	5
23	344858.58	2220067.25	-	5
24	344877.07	2220075.11	-	5



ДОКУМЕНТ ПОДПИСАН
ЭЛЕКТРОННОЙ ПОДПИСЬЮ

Сертификат: 00ВВ056В7401СВ38D2В3576АСDС8425108

Владелец: ФЕДЕРАЛЬНАЯ СЛУЖБА ГОСУДАРСТВЕННОЙ

РЕГИСТРАЦИИ, КАДАСТРА И КАРТОГРАФИИ

Действителен: с 27.06.2023 по 19.09.2024

полное наименование должности

инициалы, фамилия

Земельный участок				
вид объекта недвижимости				
Лист № 658 раздела 4.2		Всего листов раздела 4.2: 1403		Всего разделов: 6
11.06.2024г. № КУВИ-001/2024-157716606				
Кадастровый номер:			47:23:0000000:79	
1	2	3	4	5
25	345038.49	2220145.46	-	5
26	345693.56	2219990.08	-	5
1	345966.35	2220046.67	-	5

полное наименование должности	 ДОКУМЕНТ ПОДПИСАН ЭЛЕКТРОННОЙ ПОДПИСЬЮ	инициалы, фамилия
	Сертификат: 00ВВ056В7401СВ38D2В3576АСDС8425108 Владелец: ФЕДЕРАЛЬНАЯ СЛУЖБА ГОСУДАРСТВЕННОЙ РЕГИСТРАЦИИ, КАДАСТРА И КАРТОГРАФИИ Действителен: с 27.06.2023 по 19.09.2024	

Земельный участок

вид объекта недвижимости

Лист № 659 раздела 4.2

Всего листов раздела 4.2: 1403

Всего разделов: 6

Всего листов выписки: 2072

11.06.2024г. № КУВИ-001/2024-157716606

Кадастровый номер:

47:23:0000000:79

Сведения о характерных точках границы части (частей) земельного участка

Учетный номер части: 47:23:0000000:79/584

Система координат МСК 47 зона 2

Номер точки	Координаты, м		Описание закрепления на местности	Средняя квадратичная погрешность определения координат характерных точек границ земельного участка, м
	X	Y		
1	2	3	4	5
2	346097.72	2220592.57	-	5
1	346058.61	2220410.14	-	5
4	346340.15	2222034.2	-	5
3	346113.84	2220655.79	-	5
5	346443.67	2222039.79	-	5
6	346559.74	2223098.97	-	5
7	346670.84	2224173.12	-	5
8	346785.17	2225231.13	-	5
9	346887.69	2226293.15	-	5
11	345233.73	2225770.35	-	5
10	345273.79	2226140.21	-	5
12	344693.1	2225668	-	5
14	344679.16	2225669.93	-	5
13	344683.64	2225669.29	-	5
15	344373.54	2226154.53	-	5
16	344349.14	2226137.57	-	5
17	344332.6	2226121.56	-	5
18	344307.57	2226099.02	-	5
19	344278.44	2226078.4	-	5
20	344256.54	2226056.37	-	5
21	344230.93	2226045.74	-	5
24	344180.85	2226024.52	-	5
22	344209.1	2226036.95	-	5
23	344193.47	2226030.13	-	5



ДОКУМЕНТ ПОДПИСАН
ЭЛЕКТРОННОЙ ПОДПИСЬЮ

Сертификат: 00ВВ056В7401СВ38D2В3576АСDC8425108

Владелец: ФЕДЕРАЛЬНАЯ СЛУЖБА ГОСУДАРСТВЕННОЙ

РЕГИСТРАЦИИ, КАДАСТРА И КАРТОГРАФИИ

Действителен: с 27.06.2023 по 19.09.2024

полное наименование должности

инициалы, фамилия

Земельный участок

вид объекта недвижимости

Лист № 660 раздела 4.2

Всего листов раздела 4.2: 1403

Всего разделов: 6

Всего листов выписки: 2072

11.06.2024г. № КУВИ-001/2024-157716606

Кадастровый номер:

47:23:0000000:79

1	2	3	4	5
25	344162.77	2226032.55	-	5
26	344143.9	2226047.88	-	5
27	344126.31	2226060.86	-	5
29	344095.24	2226063.99	-	5
28	344109.32	2226066.75	-	5
30	344081.55	2226056.46	-	5
31	344057.51	2226036.08	-	5
32	344031.6	2226000.36	-	5
34	344000.05	2225953.23	-	5
33	344015.39	2225971.77	-	5
35	343984.15	2225930.28	-	5
36	343970.08	2225909.42	-	5
37	343949.51	2225882.41	-	5
38	343907.53	2225845.89	-	5
39	343844.67	2225794.15	-	5
40	343771.88	2225758.16	-	5
41	343732.49	2225728.79	-	5
42	343661.29	2225705.65	-	5
43	343612.67	2225690.48	-	5
45	343549.23	2225662.81	-	5
44	343585.43	2225667.9	-	5
47	343532.02	2225647.7	-	5
46	343541.91	2225654.42	-	5
48	343528.32	2225645.19	-	5
49	343467.39	2225616.42	-	5
50	343425.42	2225606.76	-	5
51	343407.83	2225595.92	-	5
52	343354.77	2225561.83	-	5
53	343300.26	2225536.93	-	5



ДОКУМЕНТ ПОДПИСАН
ЭЛЕКТРОННОЙ ПОДПИСЬЮ

Сертификат: 00ВВ056В7401СВ38D2В3576АСDC8425108

Владелец: ФЕДЕРАЛЬНАЯ СЛУЖБА ГОСУДАРСТВЕННОЙ

РЕГИСТРАЦИИ, КАДАСТРА И КАРТОГРАФИИ

Действителен: с 27.06.2023 по 19.09.2024

полное наименование должности

инициалы, фамилия

Земельный участок

вид объекта недвижимости

Лист № 661 раздела 4.2

Всего листов раздела 4.2: 1403

Всего разделов: 6

Всего листов выписки: 2072

11.06.2024г. № КУВИ-001/2024-157716606

Кадастровый номер:

47:23:0000000:79

1	2	3	4	5
54	343218.93	2225523.05	-	5
56	343179.85	2225514.72	-	5
55	343190.82	2225519.55	-	5
57	343173.67	2225505.26	-	5
58	343172.15	2225494.95	-	5
59	343166.66	2225488.15	-	5
60	343159.19	2225490.76	-	5
62	343118.1	2225488.24	-	5
61	343143.22	2225495.48	-	5
63	343086.49	2225464.66	-	5
65	343030.11	2225434.3	-	5
64	343052.96	2225443.69	-	5
66	342987.82	2225422.21	-	5
67	342934.76	2225396.36	-	5
68	342895.87	2225374.47	-	5
69	342840.38	2225356.7	-	5
70	342785.68	2225331.99	-	5
71	342765.93	2225317.37	-	5
72	342756.01	2225310.43	-	5
73	342748.76	2225305.35	-	5
74	342745.49	2225297.78	-	5
75	342741.09	2225287.65	-	5
78	342736.38	2225233.36	-	5
76	342731.58	2225271.36	-	5
77	342733.81	2225248.3	-	5
79	342737.77	2225217.34	-	5
80	342744.81	2225200.8	-	5
81	342750.26	2225186.08	-	5
82	342747.95	2225175.49	-	5



ДОКУМЕНТ ПОДПИСАН
ЭЛЕКТРОННОЙ ПОДПИСЬЮ

Сертификат: 00ВВ056В7401СВ38D2В3576АСDC8425108

Владелец: ФЕДЕРАЛЬНАЯ СЛУЖБА ГОСУДАРСТВЕННОЙ

РЕГИСТРАЦИИ, КАДАСТРА И КАРТОГРАФИИ

Действителен: с 27.06.2023 по 19.09.2024

полное наименование должности

инициалы, фамилия

Земельный участок

вид объекта недвижимости

Лист № 662 раздела 4.2

Всего листов раздела 4.2: 1403

Всего разделов: 6

Всего листов выписки: 2072

11.06.2024г. № КУВИ-001/2024-157716606

Кадастровый номер:

47:23:0000000:79

1	2	3	4	5
83	342738.63	2225171.59	-	5
84	342718.76	2225189.7	-	5
86	342710.25	2225225.35	-	5
87	342712.54	2225255.38	-	5
85	342712.31	2225202.86	-	5
90	342697.48	2225284.81	-	5
88	342709.67	2225267.78	-	5
89	342706.51	2225278.88	-	5
91	342682.28	2225288.13	-	5
92	342665.24	2225282.26	-	5
93	342638.35	2225272.91	-	5
94	342605.56	2225259.06	-	5
95	342566.14	2225247.94	-	5
96	342541.94	2225239.47	-	5
97	342525.94	2225229.8	-	5
99	342501.18	2225210.09	-	5
98	342511.19	2225216.21	-	5
100	342483.04	2225208.3	-	5
101	342463.45	2225206	-	5
102	342448.69	2225205.98	-	5
103	342440.97	2225201.62	-	5
104	342429.67	2225189.21	-	5
105	342421.51	2225184.16	-	5
106	342417.01	2225184.15	-	5
108	342408.62	2225193.14	-	5
107	342413.34	2225188.28	-	5
109	342400.46	2225197.38	-	5
110	342378.09	2225193.92	-	5
111	342366.22	2225189.61	-	5



ДОКУМЕНТ ПОДПИСАН
ЭЛЕКТРОННОЙ ПОДПИСЬЮ

Сертификат: 00ВВ056В7401СВ38D2В3576АСDС8425108

Владелец: ФЕДЕРАЛЬНАЯ СЛУЖБА ГОСУДАРСТВЕННОЙ

РЕГИСТРАЦИИ, КАДАСТРА И КАРТОГРАФИИ

Действителен: с 27.06.2023 по 19.09.2024

полное наименование должности

инициалы, фамилия

Земельный участок

вид объекта недвижимости

Лист № 663 раздела 4.2

Всего листов раздела 4.2: 1403

Всего разделов: 6

Всего листов выписки: 2072

11.06.2024г. № КУВИ-001/2024-157716606

Кадастровый номер:

47:23:0000000:79

1	2	3	4	5
112	342333.21	2225188.36	-	5
113	342308.46	2225184.61	-	5
114	342292.08	2225171.63	-	5
115	342281.47	2225155.32	-	5
116	342272.57	2225134.05	-	5
119	342259.6	2225130.87	-	5
117	342265.98	2225115.18	-	5
118	342258.97	2225114.54	-	5
120	342260.14	2225150.18	-	5
121	342254.52	2225160.22	-	5
122	342241.21	2225164.67	-	5
123	342211.63	2225169.09	-	5
124	342181.43	2225167.88	-	5
125	342150.61	2225159.02	-	5
126	342132.48	2225153.76	-	5
127	342101.35	2225155.25	-	5
128	342076.84	2225152.43	-	5
131	341986.84	2225145.19	-	5
140	341740.79	2225194.05	-	5
144	341622.97	2225208.37	-	5
145	341576.25	2225202.81	-	5
148	341406.67	2225177.24	-	5
138	341805.23	2225180.31	-	5
136	341849.85	2225180.3	-	5
143	341652.8	2225200.82	-	5
133	341911.26	2225184.52	-	5
129	342046.45	2225142.62	-	5
130	342031.03	2225139.54	-	5
141	341718.86	2225198.24	-	5



ДОКУМЕНТ ПОДПИСАН
ЭЛЕКТРОННОЙ ПОДПИСЬЮ

Сертификат: 00ВВ056В7401СВ38D2В3576АСDС8425108

Владелец: ФЕДЕРАЛЬНАЯ СЛУЖБА ГОСУДАРСТВЕННОЙ

РЕГИСТРАЦИИ, КАДАСТРА И КАРТОГРАФИИ

Действителен: с 27.06.2023 по 19.09.2024

полное наименование должности

инициалы, фамилия

Земельный участок

вид объекта недвижимости

Лист № 664 раздела 4.2

Всего листов раздела 4.2: 1403

Всего разделов: 6

Всего листов выписки: 2072

11.06.2024г. № КУВИ-001/2024-157716606

Кадастровый номер:

47:23:0000000:79

1	2	3	4	5
132	341923.25	2225177.83	-	5
134	341897.52	2225185.64	-	5
153	341296.34	2225156.3	-	5
139	341771.86	2225185.1	-	5
142	341703.99	2225196.88	-	5
155	341242.75	2225156.59	-	5
147	341464.32	2225182.8	-	5
135	341870.05	2225183.17	-	5
137	341827.16	2225180.32	-	5
146	341529.73	2225189.03	-	5
150	341360.11	2225174.72	-	5
162	340937.73	2225093	-	5
159	341056.48	2225127.49	-	5
166	340797.21	2224984.41	-	5
154	341271.22	2225157.81	-	5
152	341323.38	2225156.57	-	5
168	340701.09	2224872.23	-	5
149	341383.08	2225170.78	-	5
160	341031.13	2225121.87	-	5
161	340996.91	2225102.96	-	5
157	341152.61	2225130.78	-	5
165	340823.57	2225013.18	-	5
163	340868.51	2225086.93	-	5
164	340822.92	2225074.09	-	5
169	340616.56	2224860.49	-	5
171	340404.07	2224869.42	-	5
172	340341.55	2224940.55	-	5
156	341209.93	2225142.35	-	5
167	340740.65	2224918.42	-	5



ДОКУМЕНТ ПОДПИСАН
ЭЛЕКТРОННОЙ ПОДПИСЬЮ

Сертификат: 00BV056B7401CB38D2B3576ACDC8425108

Владелец: ФЕДЕРАЛЬНАЯ СЛУЖБА ГОСУДАРСТВЕННОЙ

РЕГИСТРАЦИИ, КАДАСТРА И КАРТОГРАФИИ

Действителен: с 27.06.2023 по 19.09.2024

полное наименование должности

инициалы, фамилия

Земельный участок

вид объекта недвижимости

Лист № 665 раздела 4.2

Всего листов раздела 4.2: 1403

Всего разделов: 6

Всего листов выписки: 2072

11.06.2024г. № КУВИ-001/2024-157716606

Кадастровый номер:

47:23:0000000:79

1	2	3	4	5
170	340486.6	2224842.48	-	5
151	341340.72	2225163.6	-	5
158	341101.05	2225122.34	-	5
173	340292.79	2224952.93	-	5
178	339587.85	2224693.2	-	5
179	339256.62	2224654.38	-	5
177	340076.9	2224750.54	-	5
174	340204.83	2224915.92	-	5
175	340188.38	2224878.64	-	5
176	340118.86	2224841.35	-	5
187	338810.74	2224452.82	-	5
183	338957.56	2224382.23	-	5
189	338706.78	2224546.47	-	5
192	338015.03	2224070.91	-	5
209	338629.87	2223671.88	-	5
182	339004.35	2224413.27	-	5
184	338857.16	2224551.61	-	5
180	339224.48	2224689.24	-	5
185	338827.74	2224546.01	-	5
188	338754.39	2224560.12	-	5
200	338652.88	2223937.91	-	5
191	338019.94	2224102.79	-	5
197	338472.66	2223970.95	-	5
181	338967.68	2224603.97	-	5
201	338719.49	2223951.98	-	5
203	338681.8	2223829.13	-	5
205	338465.65	2223720.75	-	5
186	338832.23	2224457.89	-	5
190	338314.39	2224434.26	-	5



ДОКУМЕНТ ПОДПИСАН
ЭЛЕКТРОННОЙ ПОДПИСЬЮ

Сертификат: 00ВВ056В7401СВ38D2В3576АСDС8425108

Владелец: ФЕДЕРАЛЬНАЯ СЛУЖБА ГОСУДАРСТВЕННОЙ

РЕГИСТРАЦИИ, КАДАСТРА И КАРТОГРАФИИ

Действителен: с 27.06.2023 по 19.09.2024

полное наименование должности

инициалы, фамилия

Земельный участок

вид объекта недвижимости

Лист № 666 раздела 4.2

Всего листов раздела 4.2: 1403

Всего разделов: 6

Всего листов выписки: 2072

11.06.2024г. № КУВИ-001/2024-157716606

Кадастровый номер:

47:23:0000000:79

1	2	3	4	5
194	338221.24	2223954.69	-	5
206	338407.41	2223734.68	-	5
199	338646.55	2223866.95	-	5
210	338722	2223674.25	-	5
213	338542.23	2223488.21	-	5
207	338260.46	2223493.05	-	5
211	338745.38	2223636.99	-	5
195	338407.24	2223892.83	-	5
196	338416.63	2223935.65	-	5
214	338520.23	2223457.33	-	5
193	338109.48	2223964.15	-	5
204	338559.49	2223823.09	-	5
198	338486.85	2223921.36	-	5
215	338522.54	2223440.83	-	5
208	338479.5	2223552.31	-	5
202	338740.61	2223908.53	-	5
212	338576.78	2223536.75	-	5
216	338535.79	2223346.34	-	5
224	338342.96	2223126	-	5
223	338302.44	2223172.15	-	5
226	338462.73	2222919.82	-	5
225	338430.42	2223025.39	-	5
231	338516.31	2222616.46	-	5
234	338715.85	2222386.71	-	5
219	338601.69	2223285.28	-	5
220	338523.9	2223279.63	-	5
221	338413.26	2223239.15	-	5
218	338608.46	2223320.32	-	5
217	338538.68	2223325.58	-	5



ДОКУМЕНТ ПОДПИСАН
ЭЛЕКТРОННОЙ ПОДПИСЬЮ

Сертификат: 00ВВ056В7401СВ38D2В3576АСDС8425108

Владелец: ФЕДЕРАЛЬНАЯ СЛУЖБА ГОСУДАРСТВЕННОЙ

РЕГИСТРАЦИИ, КАДАСТРА И КАРТОГРАФИИ

Действителен: с 27.06.2023 по 19.09.2024

полное наименование должности

инициалы, фамилия

Земельный участок

вид объекта недвижимости

Лист № 667 раздела 4.2

Всего листов раздела 4.2: 1403

Всего разделов: 6

Всего листов выписки: 2072

11.06.2024г. № КУВИ-001/2024-157716606

Кадастровый номер:

47:23:0000000:79

1	2	3	4	5
222	338327.98	2223236.94	-	5
227	338517	2222868.43	-	5
228	338488.41	2222772.65	-	5
230	338524.22	2222625.81	-	5
233	338691.82	2222414.23	-	5
236	338771.75	2222327.22	-	5
229	338507.01	2222696.33	-	5
232	338603.13	2222515.76	-	5
237	338858.99	2222235.65	-	5
235	338716.18	2222386.35	-	5
238	339012.37	2222152.91	-	5
239	339067.69	2222137.88	-	5
241	339165.37	2222131.65	-	5
240	339119.03	2222129.7	-	5
242	339343	2222146.32	-	5
246	339898.91	2222171.87	-	5
245	339719.61	2222166.16	-	5
244	339557.87	2222161.08	-	5
243	339387.55	2222147.34	-	5
247	340198.4	2222188.97	-	5
248	340212.54	2222188.88	-	5
249	340429.05	2222157.29	-	5
251	340474.06	2222159.99	-	5
250	340454.66	2222157.66	-	5
253	340543.38	2222174.48	-	5
252	340515.39	2222168.62	-	5
254	340595.45	2222184.96	-	5
255	340666.3	2222190.8	-	5
256	340709.13	2222193.94	-	5



ДОКУМЕНТ ПОДПИСАН
ЭЛЕКТРОННОЙ ПОДПИСЬЮ

Сертификат: 00ВВ056В7401СВ38D2В3576АСDС8425108

Владелец: ФЕДЕРАЛЬНАЯ СЛУЖБА ГОСУДАРСТВЕННОЙ

РЕГИСТРАЦИИ, КАДАСТРА И КАРТОГРАФИИ

Действителен: с 27.06.2023 по 19.09.2024

полное наименование должности

инициалы, фамилия

Земельный участок

вид объекта недвижимости

Лист № 668 раздела 4.2

Всего листов раздела 4.2: 1403

Всего разделов: 6

Всего листов выписки: 2072

11.06.2024г. № КУВИ-001/2024-157716606

Кадастровый номер:

47:23:0000000:79

1	2	3	4	5
258	340884.51	2222154.89	-	5
257	340770.98	2222187.08	-	5
261	340959.02	2222150.61	-	5
259	340933.9	2222137.79	-	5
263	340976.26	2222194.68	-	5
260	340952.72	2222141.68	-	5
262	340975.1	2222194	-	5
267	341065.81	2222177.55	-	5
265	341042.95	2222182.81	-	5
264	340989.66	2222202.55	-	5
266	341059.02	2222175.55	-	5
268	341077.36	2222186.35	-	5
270	341111.42	2222188.04	-	5
269	341090.77	2222188.98	-	5
271	341137.13	2222183.77	-	5
272	341157.91	2222169.5	-	5
274	341180.93	2222131.54	-	5
273	341168.5	2222152.05	-	5
276	341210.26	2222056.51	-	5
277	341213.81	2222023.76	-	5
278	341205.92	2222011.83	-	5
275	341202.08	2222089.26	-	5
279	341196.67	2222004.51	-	5
280	341155.7	2221988.7	-	5
281	341146.85	2221971.24	-	5
282	341154.42	2221939.34	-	5
283	341175.87	2221898.22	-	5
284	341206.52	2221870.06	-	5
287	341312.72	2221877.43	-	5



ДОКУМЕНТ ПОДПИСАН
ЭЛЕКТРОННОЙ ПОДПИСЬЮ

Сертификат: 00BV056B7401CB38D2B3576ACDC8425108

Владелец: ФЕДЕРАЛЬНАЯ СЛУЖБА ГОСУДАРСТВЕННОЙ

РЕГИСТРАЦИИ, КАДАСТРА И КАРТОГРАФИИ

Действителен: с 27.06.2023 по 19.09.2024

полное наименование должности

инициалы, фамилия

Земельный участок

вид объекта недвижимости

Лист № 669 раздела 4.2

Всего листов раздела 4.2: 1403

Всего разделов: 6

Всего листов выписки: 2072

11.06.2024г. № КУВИ-001/2024-157716606

Кадастровый номер:

47:23:0000000:79

1	2	3	4	5
286	341297.25	2221868.19	-	5
285	341239.57	2221860.65	-	5
288	341336.79	2221885.35	-	5
289	341362.09	2221892.93	-	5
291	341434.29	2221889.98	-	5
290	341387.87	2221894.1	-	5
292	341471.17	2221887.7	-	5
293	341496.36	2221887.04	-	5
294	341543.23	2221889.75	-	5
295	341603.68	2221882.76	-	5
296	341645.54	2221865.7	-	5
297	341669.65	2221857.78	-	5
298	341696.52	2221851.73	-	5
299	341764.21	2221850.23	-	5
300	341800.81	2221849.73	-	5
301	341832.58	2221848.74	-	5
302	341859.82	2221844.55	-	5
303	341882.39	2221839.61	-	5
305	341937.62	2221818.66	-	5
304	341912.12	2221828.33	-	5
306	341970.5	2221806.5	-	5
307	342001.78	2221806.58	-	5
308	342017.77	2221808.37	-	5
309	342030	2221812.37	-	5
310	342046.63	2221820.19	-	5
311	342082.9	2221849.12	-	5
312	342106.79	2221857.36	-	5
313	342166.35	2221870.05	-	5
314	342226.93	2221886.4	-	5



ДОКУМЕНТ ПОДПИСАН
ЭЛЕКТРОННОЙ ПОДПИСЬЮ

Сертификат: 00ВВ056В7401СВ38D2В3576АСDС8425108

Владелец: ФЕДЕРАЛЬНАЯ СЛУЖБА ГОСУДАРСТВЕННОЙ

РЕГИСТРАЦИИ, КАДАСТРА И КАРТОГРАФИИ

Действителен: с 27.06.2023 по 19.09.2024

полное наименование должности

инициалы, фамилия

Земельный участок

вид объекта недвижимости

Лист № 670 раздела 4.2

Всего листов раздела 4.2: 1403

Всего разделов: 6

Всего листов выписки: 2072

11.06.2024г. № КУВИ-001/2024-157716606

Кадастровый номер:

47:23:0000000:79

1	2	3	4	5
315	342275.64	2221896.71	-	5
316	342285.24	2221898.75	-	5
317	342301.8	2221899.72	-	5
318	342358.82	2221903.09	-	5
319	342368.38	2221904.63	-	5
320	342403.87	2221912.36	-	5
321	342448.39	2221910.53	-	5
322	342478.27	2221901.13	-	5
323	342520.83	2221897.53	-	5
324	342545.56	2221896.25	-	5
325	342566.42	2221902.46	-	5
326	342600.85	2222186.77	-	5
327	343086.66	2222233.28	-	5
328	342859.82	2221756.22	-	5
329	343093.78	2221619.06	-	5
330	343097.35	2221667.72	-	5
331	343100.12	2221695.42	-	5
332	343102.9	2221723.4	-	5
333	343105.68	2221751.4	-	5
334	343108.49	2221779.87	-	5
335	343114.04	2221835.49	-	5
336	343116.8	2221863.47	-	5
337	343119.85	2221895.08	-	5
338	343125.2	2221946.9	-	5
339	343127.89	2221974.42	-	5
340	343131.55	2222005.79	-	5
341	343136.88	2222045.38	-	5
342	343137.27	2222048.09	-	5
343	343142.16	2222084.47	-	5



ДОКУМЕНТ ПОДПИСАН
ЭЛЕКТРОННОЙ ПОДПИСЬЮ

Сертификат: 00ВВ056В7401СВ38D2В3576АСDC8425108

Владелец: ФЕДЕРАЛЬНАЯ СЛУЖБА ГОСУДАРСТВЕННОЙ

РЕГИСТРАЦИИ, КАДАСТРА И КАРТОГРАФИИ

Действителен: с 27.06.2023 по 19.09.2024

полное наименование должности

инициалы, фамилия

Земельный участок

вид объекта недвижимости

Лист № 671 раздела 4.2

Всего листов раздела 4.2: 1403

Всего разделов: 6

Всего листов выписки: 2072

11.06.2024г. № КУВИ-001/2024-157716606

Кадастровый номер:

47:23:0000000:79

1	2	3	4	5
344	343146.66	2222114.28	-	5
345	343151.71	2222147.72	-	5
346	343156.99	2222182.88	-	5
347	343175.34	2222181	-	5
348	343433.07	2222154.65	-	5
349	343506.9	2222144.92	-	5
350	343524.85	2222142.54	-	5
351	343819.06	2222109.31	-	5
352	343832.88	2222240.14	-	5
353	343840.76	2222314.7	-	5
354	343865.15	2222478.33	-	5
355	343880.26	2222630	-	5
356	343903.36	2222861.77	-	5
357	343920.01	2223008.69	-	5
358	343944.57	2223225.19	-	5
359	343958.87	2223375.77	-	5
360	344155.74	2223352.81	-	5
361	344416.1	2223322.41	-	5
362	344424.34	2223321.34	-	5
363	344425.53	2223332.3	-	5
364	344433.91	2223331.44	-	5
365	344459.03	2223328.82	-	5
366	344457.95	2223317.72	-	5
367	344611.16	2223302.24	-	5
369	344641.68	2223309.83	-	5
368	344612.28	2223312.86	-	5
370	344640.77	2223299.3	-	5
371	344766.54	2223286.47	-	5
372	344767.52	2223296.81	-	5



ДОКУМЕНТ ПОДПИСАН
ЭЛЕКТРОННОЙ ПОДПИСЬЮ

Сертификат: 00ВВ056В7401СВ38D2В3576АСDC8425108

Владелец: ФЕДЕРАЛЬНАЯ СЛУЖБА ГОСУДАРСТВЕННОЙ

РЕГИСТРАЦИИ, КАДАСТРА И КАРТОГРАФИИ

Действителен: с 27.06.2023 по 19.09.2024

полное наименование должности

инициалы, фамилия

Земельный участок

вид объекта недвижимости

Лист № 672 раздела 4.2

Всего листов раздела 4.2: 1403

Всего разделов: 6

Всего листов выписки: 2072

11.06.2024г. № КУВИ-001/2024-157716606

Кадастровый номер:

47:23:0000000:79

1	2	3	4	5
380	344198.83	2221182.1	-	5
386	343516	2221151.66	-	5
391	343489.78	2220714.94	-	5
379	344200.36	2221195.68	-	5
381	343931.99	2221210.22	-	5
393	343916.45	2220976.2	-	5
388	343523.86	2221072.36	-	5
387	343524.42	2221113.19	-	5
385	343505.85	2221181.48	-	5
374	344775.78	2223285.56	-	5
383	343518.96	2221302.9	-	5
382	343604.44	2221244.75	-	5
395	344165.73	2220926.04	-	5
384	343487.61	2221216.48	-	5
376	344674	2222216.53	-	5
378	344316.84	2222236.88	-	5
390	343497.15	2221005.89	-	5
392	343867.08	2220951.01	-	5
389	343512.63	2221037.84	-	5
375	344792.39	2223283.84	-	5
377	344672.66	2222204.26	-	5
373	344776.71	2223295.85	-	5
394	343949.12	2220979.45	-	5
1	346058.61	2220410.14	-	5
396	344170.26	2220924.84	-	5
398	345098.47	2220672.89	-	5
397	344174.42	2220923.76	-	5



ДОКУМЕНТ ПОДПИСАН
ЭЛЕКТРОННОЙ ПОДПИСЬЮ

Сертификат: 00ВВ056В7401СВ38D2В3576АСDС8425108

Владелец: ФЕДЕРАЛЬНАЯ СЛУЖБА ГОСУДАРСТВЕННОЙ

РЕГИСТРАЦИИ, КАДАСТРА И КАРТОГРАФИИ

Действителен: с 27.06.2023 по 19.09.2024

полное наименование должности

инициалы, фамилия

Земельный участок			
вид объекта недвижимости			
Лист № 673 раздела 4.2	Всего листов раздела 4.2: 1403	Всего разделов: 6	Всего листов выписки: 2072

11.06.2024г. № КУВИ-001/2024-157716606

Кадастровый номер: 47:23:0000000:79

Сведения о характерных точках границы части (частей) земельного участка				
Учетный номер части: 47:23:0000000:79/585				
Система координат МСК 47 зона 2				
Номер точки	Координаты, м		Описание закрепления на местности	Средняя квадратичная погрешность определения координат характерных точек границ земельного участка, м
	X	Y		
1	2	3	4	5
2	343483.64	2221010.14	-	5
1	343475.47	2220705.97	-	5
4	343509.83	2221074.56	-	5
6	343502.42	2221148.08	-	5
3	343499.64	2221043.1	-	5
5	343509.6	2221110.64	-	5
7	343492.97	2221175.89	-	5
8	343481.12	2221198.29	-	5
10	343384.91	2220649.04	-	5
9	343323.41	2220747.27	-	5
1	343475.47	2220705.97	-	5



ДОКУМЕНТ ПОДПИСАН
ЭЛЕКТРОННОЙ ПОДПИСЬЮ

Сертификат: 00ВВ056В7401СВ38D2В3576АСDC8425108

Владелец: ФЕДЕРАЛЬНАЯ СЛУЖБА ГОСУДАРСТВЕННОЙ

РЕГИСТРАЦИИ, КАДАСТРА И КАРТОГРАФИИ

Действителен: с 27.06.2023 по 19.09.2024

полное наименование должности

инициалы, фамилия

Земельный участок

вид объекта недвижимости

Лист № 674 раздела 4.2

Всего листов раздела 4.2: 1403

Всего разделов: 6

Всего листов выписки: 2072

11.06.2024г. № КУВИ-001/2024-157716606

Кадастровый номер:

47:23:0000000:79

Сведения о характерных точках границы части (частей) земельного участка

Учетный номер части: 47:23:0000000:79/586

Система координат МСК 47 зона 2

Номер точки	Координаты, м		Описание закрепления на местности	Средняя квадратичная погрешность определения координат характерных точек границ земельного участка, м
	X	Y		
1	2	3	4	5
1	338507.85	2222606.33	-	5
4	338643.14	2222220.98	-	5
15	338491.31	2222125.07	-	5
5	338614.76	2222119.46	-	5
7	338588.71	2222011.84	-	5
9	338553.16	2222031.7	-	5
3	338708.11	2222375.98	-	5
6	338614.37	2222007.45	-	5
17	338481.33	2222210.65	-	5
13	338508.53	2222067.94	-	5
2	338592.69	2222507.95	-	5
16	338482.08	2222157.02	-	5
8	338566.12	2222015.16	-	5
11	338539.71	2222052.47	-	5
10	338549.86	2222044.67	-	5
14	338498.29	2222089.16	-	5
18	338464.1	2222288.72	-	5
19	338446.16	2222330.89	-	5
12	338520.99	2222060.96	-	5
20	338424.2	2222372.8	-	5
21	338398.51	2222410.22	-	5
23	338488.06	2222581.77	-	5
22	338379.06	2222446.58	-	5
1	338507.85	2222606.33	-	5



ДОКУМЕНТ ПОДПИСАН
ЭЛЕКТРОННОЙ ПОДПИСЬЮ

Сертификат: 00ВВ056В7401СВ38D2В3576АСDС8425108

Владелец: ФЕДЕРАЛЬНАЯ СЛУЖБА ГОСУДАРСТВЕННОЙ

РЕГИСТРАЦИИ, КАДАСТРА И КАРТОГРАФИИ

Действителен: с 27.06.2023 по 19.09.2024

полное наименование должности

инициалы, фамилия

Земельный участок

вид объекта недвижимости

Лист № 675 раздела 4.2

Всего листов раздела 4.2: 1403

Всего разделов: 6

Всего листов выписки: 2072

11.06.2024г. № КУВИ-001/2024-157716606

Кадастровый номер:

47:23:0000000:79

Сведения о характерных точках границы части (частей) земельного участка

Учетный номер части: 47:23:0000000:79/587

Система координат МСК 47 зона 2

Номер точки	Координаты, м		Описание закрепления на местности	Средняя квадратичная погрешность определения координат характерных точек границ земельного участка, м
	X	Y		
1	2	3	4	5
3	344292.95	2207858.48	-	5
5	344765.03	2209948.85	-	5
2	344067.03	2206807.18	-	5
1	343865.29	2205804.53	-	5
4	344530.13	2208912.11	-	5
7	344695.06	2210644.45	-	5
12	345186.19	2212028.42	-	5
11	345044.81	2211443.89	-	5
6	344896.65	2210582.82	-	5
14	345412.01	2213096.98	-	5
16	345878.14	2215180.95	-	5
13	345192.43	2212058.02	-	5
19	346639.27	2218458.18	-	5
15	345647.34	2214158.18	-	5
18	346355.55	2217270.38	-	5
20	346643.12	2218474.29	-	5
21	346620.68	2218476.99	-	5
8	344548.14	2210879.83	-	5
9	344462.4	2211098.18	-	5
10	344440.7	2211409.12	-	5
17	346110.18	2216197.68	-	5
22	346375.48	2218503.01	-	5
25	345632.9	2218582.21	-	5
30	344904.6	2218661.04	-	5



ДОКУМЕНТ ПОДПИСАН
ЭЛЕКТРОННОЙ ПОДПИСЬЮ

Сертификат: 00ВВ056В7401СВ38D2В3576АСDC8425108

Владелец: ФЕДЕРАЛЬНАЯ СЛУЖБА ГОСУДАРСТВЕННОЙ

РЕГИСТРАЦИИ, КАДАСТРА И КАРТОГРАФИИ

Действителен: с 27.06.2023 по 19.09.2024

полное наименование должности

инициалы, фамилия

Земельный участок

вид объекта недвижимости

Лист № 676 раздела 4.2

Всего листов раздела 4.2: 1403

Всего разделов: 6

Всего листов выписки: 2072

11.06.2024г. № КУВИ-001/2024-157716606

Кадастровый номер:

47:23:0000000:79

1	2	3	4	5
34	344114.43	2218744.32	-	5
29	345131.15	2218637.86	-	5
28	345137.18	2218637.24	-	5
23	346138.71	2218529.2	-	5
24	345827.01	2218560.51	-	5
26	345531.01	2218593.16	-	5
31	344775.6	2218674.78	-	5
27	345375.8	2218609.85	-	5
33	344367.06	2218717.41	-	5
32	344635.81	2218688.87	-	5
37	343641.39	2218795.46	-	5
38	343386.43	2218821.97	-	5
45	342470.78	2218923.65	-	5
41	342730.2	2218901.44	-	5
42	342728.97	2218889.93	-	5
43	342578.73	2218857.51	-	5
40	342947.28	2218877.03	-	5
35	344012.26	2218755.41	-	5
44	342584.16	2218907.69	-	5
48	341965.09	2218977.79	-	5
36	343865.92	2218770.79	-	5
39	343147.62	2218849.73	-	5
46	342346.83	2218937.53	-	5
47	342148.22	2218961.85	-	5
49	341823.76	2218997.76	-	5
52	341486.61	2219000.44	-	5
50	341724.72	2219007.81	-	5
54	341232.72	2218934.2	-	5
51	341486.91	2219028.47	-	5



ДОКУМЕНТ ПОДПИСАН
ЭЛЕКТРОННОЙ ПОДПИСЬЮ

Сертификат: 00ВВ056В7401СВ38D2В3576АСDС8425108

Владелец: ФЕДЕРАЛЬНАЯ СЛУЖБА ГОСУДАРСТВЕННОЙ

РЕГИСТРАЦИИ, КАДАСТРА И КАРТОГРАФИИ

Действителен: с 27.06.2023 по 19.09.2024

полное наименование должности

инициалы, фамилия

Земельный участок

вид объекта недвижимости

Лист № 677 раздела 4.2

Всего листов раздела 4.2: 1403

Всего разделов: 6

Всего листов выписки: 2072

11.06.2024г. № КУВИ-001/2024-157716606

Кадастровый номер:

47:23:0000000:79

1	2	3	4	5
56	341214.15	2218896.8	-	5
53	341242.36	2218935.28	-	5
55	341228.4	2218928.63	-	5
57	341204.27	2218850.07	-	5
58	341163.71	2218857.4	-	5
61	341005.8	2218833.67	-	5
64	340940.07	2218952.42	-	5
65	340903.32	2218944.3	-	5
67	340862.7	2218973.89	-	5
69	340804.89	2219012.01	-	5
60	341064.93	2218860.83	-	5
70	340811.53	2219065.47	-	5
68	340857.09	2218988.03	-	5
59	341091.09	2218880.34	-	5
63	340976.97	2218937.05	-	5
66	340885.41	2218947.52	-	5
62	340944.67	2218882.16	-	5
73	340813.61	2219082.14	-	5
71	340792.8	2219077.34	-	5
76	340729.67	2219105.17	-	5
72	340792.77	2219083.57	-	5
77	340629.17	2219127.52	-	5
74	340815.1	2219094.16	-	5
75	340774.68	2219098.28	-	5
87	338171.13	2219391.63	-	5
85	338662.41	2219339.36	-	5
88	337889.8	2219421.29	-	5
90	337479.47	2219468.07	-	5
78	340434.75	2219152.41	-	5



ДОКУМЕНТ ПОДПИСАН
ЭЛЕКТРОННОЙ ПОДПИСЬЮ

Сертификат: 00ВВ056В7401СВ38D2В3576АСDС8425108

Владелец: ФЕДЕРАЛЬНАЯ СЛУЖБА ГОСУДАРСТВЕННОЙ

РЕГИСТРАЦИИ, КАДАСТРА И КАРТОГРАФИИ

Действителен: с 27.06.2023 по 19.09.2024

полное наименование должности

инициалы, фамилия

Земельный участок

вид объекта недвижимости

Лист № 678 раздела 4.2

Всего листов раздела 4.2: 1403

Всего разделов: 6

Всего листов выписки: 2072

11.06.2024г. № КУВИ-001/2024-157716606

Кадастровый номер:

47:23:0000000:79

1	2	3	4	5
96	335865.43	2219633.15	-	5
84	338885.79	2219315.18	-	5
86	338415.89	2219365.27	-	5
93	336680.16	2219547.19	-	5
79	340160	2219179.09	-	5
80	339916.6	2219205.49	-	5
89	337667.78	2219449.12	-	5
81	339654.87	2219235.22	-	5
82	339379.98	2219263.89	-	5
83	339153.93	2219286.72	-	5
97	335860.64	2219633.61	-	5
91	337180.41	2219497.19	-	5
95	336178.55	2219600.18	-	5
92	336935.86	2219523.4	-	5
94	336445.76	2219570.48	-	5
99	335602.06	2218951.24	-	5
104	335488.8	2216748.79	-	5
102	335532.6	2217227.3	-	5
112	333933.43	2211599.04	-	5
107	334850.12	2216015.29	-	5
110	334272.25	2213263.53	-	5
111	334065.19	2212267.19	-	5
103	335517.55	2216860.65	-	5
114	333530.65	2209459.94	-	5
105	335297.19	2216261.33	-	5
113	333856.41	2211207.52	-	5
106	335267.37	2216185.46	-	5
98	335617.2	2219324.07	-	5
101	335557.75	2217859.51	-	5



ДОКУМЕНТ ПОДПИСАН
ЭЛЕКТРОННОЙ ПОДПИСЬЮ

Сертификат: 00ВВ056В7401СВ38D2В3576АСDС8425108

Владелец: ФЕДЕРАЛЬНАЯ СЛУЖБА ГОСУДАРСТВЕННОЙ

РЕГИСТРАЦИИ, КАДАСТРА И КАРТОГРАФИИ

Действителен: с 27.06.2023 по 19.09.2024

полное наименование должности

инициалы, фамилия

Земельный участок

вид объекта недвижимости

Лист № 679 раздела 4.2

Всего листов раздела 4.2: 1403

Всего разделов: 6

Всего листов выписки: 2072

11.06.2024г. № КУВИ-001/2024-157716606

Кадастровый номер:

47:23:0000000:79

1	2	3	4	5
100	335576.56	2218323.11	-	5
109	334566.12	2214569.67	-	5
115	333478.9	2209428.24	-	5
108	334743.59	2215473.08	-	5
121	333466.97	2209206.35	-	5
123	333495.17	2209144.7	-	5
127	333516.11	2209055.41	-	5
118	333457.95	2209291.85	-	5
128	333527.75	2209030.99	-	5
120	333457.95	2209228.17	-	5
133	333587.62	2208947.6	-	5
124	333494.29	2209124.62	-	5
130	333560.05	2209018.34	-	5
117	333455.04	2209338.96	-	5
125	333487.91	2209094.67	-	5
134	333606.91	2208903.5	-	5
116	333462.31	2209371.82	-	5
119	333457.95	2209258.1	-	5
122	333484.14	2209179	-	5
126	333494.29	2209075.48	-	5
129	333539.67	2209021.96	-	5
131	333559.13	2209003.95	-	5
132	333570.48	2208977.31	-	5
135	333614.57	2208847.16	-	5
139	333649.78	2208619.32	-	5
136	333602.02	2208797.24	-	5
142	333804.13	2208467.11	-	5
145	333893.16	2208425.64	-	5
138	333617.33	2208700.46	-	5



ДОКУМЕНТ ПОДПИСАН
ЭЛЕКТРОННОЙ ПОДПИСЬЮ

Сертификат: 00ВВ056В7401СВ38D2В3576АСDC8425108

Владелец: ФЕДЕРАЛЬНАЯ СЛУЖБА ГОСУДАРСТВЕННОЙ

РЕГИСТРАЦИИ, КАДАСТРА И КАРТОГРАФИИ

Действителен: с 27.06.2023 по 19.09.2024

полное наименование должности

инициалы, фамилия

Земельный участок

вид объекта недвижимости

Лист № 680 раздела 4.2

Всего листов раздела 4.2: 1403

Всего разделов: 6

Всего листов выписки: 2072

11.06.2024г. № КУВИ-001/2024-157716606

Кадастровый номер:

47:23:0000000:79

1	2	3	4	5
141	333744.72	2208484.27	-	5
146	333941.14	2208405.61	-	5
147	333971.69	2208405.62	-	5
140	333681.62	2208542.74	-	5
137	333599.26	2208749.45	-	5
143	333854.66	2208445.07	-	5
144	333863.4	2208439.49	-	5
156	334119.25	2207984.75	-	5
157	334167.23	2207952.65	-	5
149	334023.77	2208331.2	-	5
150	334025.31	2208291.94	-	5
152	334035.84	2208168.99	-	5
153	334046.35	2208096.11	-	5
154	334062.27	2208062.49	-	5
151	334024.55	2208237.26	-	5
148	333997.35	2208381.73	-	5
155	334093.6	2208019.13	-	5
158	334252.75	2207919.9	-	5
161	334330.82	2207917.1	-	5
163	334359.23	2207909.28	-	5
160	334310.51	2207912.09	-	5
162	334351.41	2207922.08	-	5
165	334372.01	2207864.31	-	5
169	334438.23	2207792.19	-	5
167	334387.64	2207810.59	-	5
166	334375.79	2207831.2	-	5
168	334404.2	2207797.16	-	5
170	334460.71	2207801.85	-	5
159	334269.6	2207915.2	-	5



ДОКУМЕНТ ПОДПИСАН
ЭЛЕКТРОННОЙ ПОДПИСЬЮ

Сертификат: 00ВВ056В7401СВ38D2В3576АСDC8425108

Владелец: ФЕДЕРАЛЬНАЯ СЛУЖБА ГОСУДАРСТВЕННОЙ

РЕГИСТРАЦИИ, КАДАСТРА И КАРТОГРАФИИ

Действителен: с 27.06.2023 по 19.09.2024

полное наименование должности

инициалы, фамилия

Земельный участок

вид объекта недвижимости

Лист № 681 раздела 4.2

Всего листов раздела 4.2: 1403

Всего разделов: 6

Всего листов выписки: 2072

11.06.2024г. № КУВИ-001/2024-157716606

Кадастровый номер:

47:23:0000000:79

1	2	3	4	5
164	334367.03	2207888.67	-	5
176	334627.46	2207748.13	-	5
171	334492.89	2207809.64	-	5
173	334533.79	2207802.79	-	5
177	334654.95	2207734.7	-	5
179	334684.3	2207679.14	-	5
174	334556.28	2207782.5	-	5
178	334672.44	2207706.31	-	5
175	334585.62	2207761.88	-	5
172	334515.37	2207806.84	-	5
180	334681.19	2207663.53	-	5
187	334567.21	2207589.19	-	5
192	334525.99	2207583.27	-	5
194	334481.33	2207595.14	-	5
182	334658.7	2207630.1	-	5
183	334657.76	2207608.87	-	5
190	334524.11	2207609.81	-	5
181	334672.45	2207650.72	-	5
188	334549.4	2207603.86	-	5
184	334646.19	2207592.02	-	5
186	334593.43	2207582.33	-	5
189	334533.78	2207617.61	-	5
193	334513.49	2207577.63	-	5
185	334618.73	2207582.33	-	5
191	334524.09	2207594.21	-	5
195	334449.67	2207606.4	-	5
202	334313.29	2207554.86	-	5
196	334441.8	2207591.17	-	5
206	334237.11	2207559.42	-	5



ДОКУМЕНТ ПОДПИСАН
ЭЛЕКТРОННОЙ ПОДПИСЬЮ

Сертификат: 00ВВ056В7401СВ38D2В3576АСDС8425108

Владелец: ФЕДЕРАЛЬНАЯ СЛУЖБА ГОСУДАРСТВЕННОЙ

РЕГИСТРАЦИИ, КАДАСТРА И КАРТОГРАФИИ

Действителен: с 27.06.2023 по 19.09.2024

полное наименование должности

инициалы, фамилия

Земельный участок

вид объекта недвижимости

Лист № 682 раздела 4.2

Всего листов раздела 4.2: 1403

Всего разделов: 6

Всего листов выписки: 2072

11.06.2024г. № КУВИ-001/2024-157716606

Кадастровый номер:

47:23:0000000:79

1	2	3	4	5
201	334328.28	2207557.16	-	5
207	334202.82	2207566.79	-	5
197	334426.81	2207566.8	-	5
199	334390.26	2207547.76	-	5
205	334264.02	2207545.2	-	5
203	334301.37	2207538.09	-	5
200	334356.97	2207554.84	-	5
198	334404.45	2207552.32	-	5
204	334286.37	2207533.28	-	5
208	334179.22	2207576.96	-	5
214	334261.91	2207256.11	-	5
215	334268.76	2207252.55	-	5
216	334306.28	2207236.53	-	5
211	334118.01	2207609.45	-	5
212	334089.56	2207584.05	-	5
217	334343.36	2207228.15	-	5
213	334041.85	2207576.94	-	5
209	334159.41	2207596.74	-	5
210	334142.65	2207609.47	-	5
223	334591.68	2206990.44	-	5
227	334724.26	2206952.71	-	5
218	334381.99	2207212.62	-	5
220	334477.09	2207139.4	-	5
228	334747.82	2206948.57	-	5
226	334698.8	2206949.89	-	5
219	334430.61	2207172.82	-	5
222	334546.12	2207041.29	-	5
224	334606.39	2206977.62	-	5
221	334514.7	2207092.95	-	5



ДОКУМЕНТ ПОДПИСАН
ЭЛЕКТРОННОЙ ПОДПИСЬЮ

Сертификат: 00ВВ056В7401СВ38D2В3576АСDC8425108

Владелец: ФЕДЕРАЛЬНАЯ СЛУЖБА ГОСУДАРСТВЕННОЙ

РЕГИСТРАЦИИ, КАДАСТРА И КАРТОГРАФИИ

Действителен: с 27.06.2023 по 19.09.2024

полное наименование должности

инициалы, фамилия

Земельный участок

вид объекта недвижимости

Лист № 683 раздела 4.2

Всего листов раздела 4.2: 1403

Всего разделов: 6

Всего листов выписки: 2072

11.06.2024г. № КУВИ-001/2024-157716606

Кадастровый номер:

47:23:0000000:79

1	2	3	4	5
225	334644.09	2206960.45	-	5
242	335100.04	2206847.54	-	5
239	335046.16	2206834.75	-	5
243	335117.66	2206839.02	-	5
233	334830.52	2206856.65	-	5
237	334967.5	2206816.73	-	5
236	334907.45	2206814.23	-	5
231	334794.95	2206882.01	-	5
232	334815.4	2206860.34	-	5
234	334849.32	2206848.13	-	5
235	334862.7	2206828.74	-	5
241	335091.53	2206850.08	-	5
240	335076.96	2206848.14	-	5
238	335012.28	2206817.33	-	5
230	334773.08	2206920.28	-	5
229	334758.39	2206935.75	-	5
249	335191.16	2206793.31	-	5
245	335168.22	2206843.96	-	5
244	335133.37	2206839.15	-	5
246	335180.94	2206845.1	-	5
250	335194.8	2206762.09	-	5
248	335196.55	2206817.97	-	5
247	335192.29	2206833.54	-	5
253	335249.51	2206656.74	-	5
252	335215.21	2206683.13	-	5
251	335203.29	2206716.82	-	5
254	335307.88	2206631.31	-	5
255	335349.46	2206621.67	-	5
256	335425.26	2206624.87	-	5



ДОКУМЕНТ ПОДПИСАН
ЭЛЕКТРОННОЙ ПОДПИСЬЮ

Сертификат: 00ВВ056В7401СВ38D2В3576АСDС8425108

Владелец: ФЕДЕРАЛЬНАЯ СЛУЖБА ГОСУДАРСТВЕННОЙ

РЕГИСТРАЦИИ, КАДАСТРА И КАРТОГРАФИИ

Действителен: с 27.06.2023 по 19.09.2024

полное наименование должности

инициалы, фамилия

Земельный участок

вид объекта недвижимости

Лист № 684 раздела 4.2

Всего листов раздела 4.2: 1403

Всего разделов: 6

Всего листов выписки: 2072

11.06.2024г. № КУВИ-001/2024-157716606

Кадастровый номер:

47:23:0000000:79

1	2	3	4	5
257	335447.46	2206625.44	-	5
263	335621.42	2206605.94	-	5
264	335664.97	2206578.66	-	5
260	335526.02	2206613.42	-	5
261	335551.19	2206617.38	-	5
259	335499.47	2206609.9	-	5
258	335474.73	2206615.27	-	5
262	335600.21	2206613.42	-	5
265	335699.55	2206562.7	-	5
266	335746.61	2206550.19	-	5
267	335819.11	2206540.66	-	5
271	335970.02	2206531.65	-	5
274	336044.3	2206516.35	-	5
269	335906.02	2206525.71	-	5
268	335877.48	2206528.23	-	5
272	335990.29	2206536.54	-	5
270	335959.88	2206530.32	-	5
273	336011.33	2206530.05	-	5
276	336087.73	2206511.06	-	5
280	336201.24	2206460.03	-	5
279	336190.5	2206470.95	-	5
278	336143.33	2206498.38	-	5
291	336448.72	2206315.99	-	5
294	336556.78	2206255.23	-	5
288	336405.24	2206319.81	-	5
289	336416.26	2206314.76	-	5
290	336431.27	2206315.57	-	5
283	336289.52	2206423.23	-	5
287	336395.43	2206330.42	-	5



ДОКУМЕНТ ПОДПИСАН
ЭЛЕКТРОННОЙ ПОДПИСЬЮ

Сертификат: 00ВВ056В7401СВ38D2В3576АСDC8425108

Владелец: ФЕДЕРАЛЬНАЯ СЛУЖБА ГОСУДАРСТВЕННОЙ

РЕГИСТРАЦИИ, КАДАСТРА И КАРТОГРАФИИ

Действителен: с 27.06.2023 по 19.09.2024

полное наименование должности

инициалы, фамилия

Земельный участок

вид объекта недвижимости

Лист № 685 раздела 4.2

Всего листов раздела 4.2: 1403

Всего разделов: 6

Всего листов выписки: 2072

11.06.2024г. № КУВИ-001/2024-157716606

Кадастровый номер:

47:23:0000000:79

1	2	3	4	5
275	336073.22	2206511.27	-	5
281	336225.49	2206446.89	-	5
284	336314.65	2206408.21	-	5
292	336472.57	2206308.76	-	5
282	336263.64	2206431.49	-	5
285	336339.38	2206391.39	-	5
286	336366.15	2206371	-	5
293	336508.69	2206290.49	-	5
277	336116.62	2206508.44	-	5
295	336573.99	2206249.56	-	5
298	336693.72	2206212.56	-	5
296	336637.42	2206223.26	-	5
297	336661.27	2206213.03	-	5
300	336799.9	2206232.91	-	5
299	336739.32	2206216.13	-	5
301	336821.64	2206235.03	-	5
303	336855.72	2206222.42	-	5
315	337224.03	2206022.86	-	5
310	337039.92	2206146.65	-	5
314	337165.91	2206065.89	-	5
313	337149.59	2206082.18	-	5
307	336961.17	2206142.78	-	5
308	336983.51	2206141.57	-	5
316	337277.9	2205995.64	-	5
304	336880.34	2206197.71	-	5
305	336910.67	2206162.33	-	5
306	336937.03	2206145.41	-	5
311	337053.27	2206143.4	-	5
312	337070.5	2206132.58	-	5



ДОКУМЕНТ ПОДПИСАН
ЭЛЕКТРОННОЙ ПОДПИСЬЮ

Сертификат: 00ВВ056В7401СВ38D2В3576АСDC8425108

Владелец: ФЕДЕРАЛЬНАЯ СЛУЖБА ГОСУДАРСТВЕННОЙ

РЕГИСТРАЦИИ, КАДАСТРА И КАРТОГРАФИИ

Действителен: с 27.06.2023 по 19.09.2024

полное наименование должности

инициалы, фамилия

Земельный участок

вид объекта недвижимости

Лист № 686 раздела 4.2

Всего листов раздела 4.2: 1403

Всего разделов: 6

Всего листов выписки: 2072

11.06.2024г. № КУВИ-001/2024-157716606

Кадастровый номер:

47:23:0000000:79

1	2	3	4	5
317	337298.32	2205985.31	-	5
309	337012.88	2206144.13	-	5
302	336838.55	2206230.75	-	5
318	337397.77	2205944.85	-	5
319	337407.4	2205942.79	-	5
320	337443.65	2205934.19	-	5
321	337462.9	2205930.52	-	5
322	337481.94	2205936.25	-	5
323	337506.24	2205939.12	-	5
324	337530.32	2205940.96	-	5
325	337549.23	2205928.81	-	5
338	337854.01	2205899.08	-	5
337	337846.41	2205889.89	-	5
343	337864.15	2205939.06	-	5
346	337889.58	2205938.01	-	5
326	337577.27	2205907.34	-	5
335	337796.59	2205860.85	-	5
332	337736.4	2205854.56	-	5
331	337697.43	2205871.47	-	5
328	337623.91	2205887.66	-	5
327	337595.46	2205901.86	-	5
339	337854.34	2205908.98	-	5
333	337758.99	2205851.95	-	5
336	337821.3	2205872.35	-	5
347	337904.14	2205921.53	-	5
330	337674.62	2205880.74	-	5
342	337850.65	2205932.41	-	5
344	337872.8	2205946.57	-	5
345	337884.94	2205946.98	-	5



ДОКУМЕНТ ПОДПИСАН
ЭЛЕКТРОННОЙ ПОДПИСЬЮ

Сертификат: 00ВВ056В7401СВ38D2В3576АСDC8425108

Владелец: ФЕДЕРАЛЬНАЯ СЛУЖБА ГОСУДАРСТВЕННОЙ

РЕГИСТРАЦИИ, КАДАСТРА И КАРТОГРАФИИ

Действителен: с 27.06.2023 по 19.09.2024

полное наименование должности

инициалы, фамилия

Земельный участок

вид объекта недвижимости

Лист № 687 раздела 4.2

Всего листов раздела 4.2: 1403

Всего разделов: 6

Всего листов выписки: 2072

11.06.2024г. № КУВИ-001/2024-157716606

Кадастровый номер:

47:23:0000000:79

1	2	3	4	5
340	337849.39	2205917.95	-	5
341	337846.42	2205928.51	-	5
329	337642.1	2205882.98	-	5
334	337773.98	2205853.11	-	5
350	337952.96	2205902.06	-	5
349	337931.18	2205903.4	-	5
348	337915.66	2205911.94	-	5
352	338042.33	2205927.82	-	5
351	337985.3	2205918.33	-	5
353	338105.4	2205943.36	-	5
355	338214.99	2205953.55	-	5
356	338276.18	2205969.81	-	5
354	338155.09	2205942.82	-	5
360	338407.98	2206039.87	-	5
358	338369.96	2206014.77	-	5
362	338447.69	2206045.65	-	5
366	338526.01	2206087.02	-	5
365	338500.93	2206087.02	-	5
367	338570.94	2206090.59	-	5
357	338334.65	2205995.74	-	5
364	338485.46	2206082.85	-	5
363	338465.6	2206067.43	-	5
359	338391.74	2206034.62	-	5
361	338427.84	2206043.99	-	5
369	338590.53	2206060.53	-	5
370	338605.6	2206023.51	-	5
368	338583.62	2206082.87	-	5
372	338706.36	2205954.2	-	5
373	338744.23	2205951.42	-	5



ДОКУМЕНТ ПОДПИСАН
ЭЛЕКТРОННОЙ ПОДПИСЬЮ

Сертификат: 00ВВ056В7401СВ38D2В3576АСDС8425108

Владелец: ФЕДЕРАЛЬНАЯ СЛУЖБА ГОСУДАРСТВЕННОЙ

РЕГИСТРАЦИИ, КАДАСТРА И КАРТОГРАФИИ

Действителен: с 27.06.2023 по 19.09.2024

полное наименование должности

инициалы, фамилия

Земельный участок

вид объекта недвижимости

Лист № 688 раздела 4.2

Всего листов раздела 4.2: 1403

Всего разделов: 6

Всего листов выписки: 2072

11.06.2024г. № КУВИ-001/2024-157716606

Кадастровый номер:

47:23:0000000:79

1	2	3	4	5
374	338774.26	2205965.74	-	5
378	338807.52	2206010.59	-	5
375	338781.66	2205977.3	-	5
379	338823.71	2206010.57	-	5
376	338789.05	2205993.03	-	5
377	338797.37	2206005.96	-	5
371	338645.8	2205981.46	-	5
385	338866.69	2206027.67	-	5
381	338838.05	2206013.36	-	5
382	338851	2206018.89	-	5
380	338830.66	2206009.18	-	5
386	338868.09	2206043.85	-	5
383	338856.53	2206010.59	-	5
384	338866.69	2206009.18	-	5
387	338882.86	2206059.55	-	5
388	338894.42	2206068.33	-	5
390	338923.48	2206096.75	-	5
389	338901.36	2206086.81	-	5
392	339326.55	2206263.54	-	5
394	339350.89	2206262.48	-	5
395	339357.92	2206268.63	-	5
396	339362.69	2206272.79	-	5
391	339325.89	2206277.09	-	5
393	339349.8	2206261.51	-	5
404	339408.49	2206443.43	-	5
397	339365.31	2206275.69	-	5
403	339415.49	2206413.89	-	5
399	339378.01	2206289.72	-	5
400	339378.72	2206290.82	-	5



ДОКУМЕНТ ПОДПИСАН
ЭЛЕКТРОННОЙ ПОДПИСЬЮ

Сертификат: 00ВВ056В7401СВ38D2В3576АСDC8425108

Владелец: ФЕДЕРАЛЬНАЯ СЛУЖБА ГОСУДАРСТВЕННОЙ

РЕГИСТРАЦИИ, КАДАСТРА И КАРТОГРАФИИ

Действителен: с 27.06.2023 по 19.09.2024

полное наименование должности

инициалы, фамилия

Земельный участок

вид объекта недвижимости

Лист № 689 раздела 4.2

Всего листов раздела 4.2: 1403

Всего разделов: 6

Всего листов выписки: 2072

11.06.2024г. № КУВИ-001/2024-157716606

Кадастровый номер:

47:23:0000000:79

1	2	3	4	5
398	339367.73	2206278.37	-	5
401	339401.28	2206327.19	-	5
402	339405.55	2206373.02	-	5
406	339454.76	2206734.04	-	5
405	339397.72	2206453.8	-	5
409	341741.37	2206234	-	5
408	340523.2	2206500.39	-	5
407	339636.01	2206694.42	-	5
1	343865.29	2205804.53	-	5
410	341785.72	2206225.07	-	5



ДОКУМЕНТ ПОДПИСАН
ЭЛЕКТРОННОЙ ПОДПИСЬЮ

Сертификат: 00ВВ056В7401СВ38D2В3576АСDС8425108

Владелец: ФЕДЕРАЛЬНАЯ СЛУЖБА ГОСУДАРСТВЕННОЙ
РЕГИСТРАЦИИ, КАДАСТРА И КАРТОГРАФИИ
Действителен: с 27.06.2023 по 19.09.2024

полное наименование должности

инициалы, фамилия

Земельный участок

вид объекта недвижимости

Лист № 690 раздела 4.2

Всего листов раздела 4.2: 1403

Всего разделов: 6

Всего листов выписки: 2072

11.06.2024г. № КУВИ-001/2024-157716606

Кадастровый номер:

47:23:0000000:79

Сведения о характерных точках границы части (частей) земельного участка

Учетный номер части: 47:23:0000000:79/588

Система координат МСК-47, зона 2

Номер точки	Координаты, м		Описание закрепления на местности	Средняя квадратичная погрешность определения координат характерных точек границ земельного участка, м
	X	Y		
1	2	3	4	5
1	341721.18	2219763.84	-	-
2	341714.08	2219776.87	-	-
3	341771.87	2219807.32	-	-
4	341777.79	2219797.69	-	-
5	342266.97	2220090.21	-	-
6	342313.31	2219999.59	-	-
7	342388.36	2220044.86	-	-
8	342699.47	2220231.66	-	-
9	342704.3	2220235.74	-	-
10	342717.95	2220244.47	-	-
11	342719.88	2220254.02	-	-
12	342721.6	2220262.84	-	-
13	342735.13	2220273.32	-	-
14	342762.25	2220271.56	-	-
15	342766.87	2220274.49	-	-
16	342838.83	2220320.06	-	-
17	342913.27	2220367.23	-	-
18	342897.91	2220397.03	-	-
19	342941.8	2220428.52	-	-
20	342930.67	2220454	-	-
21	342948.54	2220463.54	-	-
22	342942.26	2220484.47	-	-
23	342974.01	2220536.57	-	-
24	343026.94	2220623.42	-	-



ДОКУМЕНТ ПОДПИСАН
ЭЛЕКТРОННОЙ ПОДПИСЬЮ

Сертификат: 00ВВ056В7401СВ38D2В3576АСDC8425108

Владелец: ФЕДЕРАЛЬНАЯ СЛУЖБА ГОСУДАРСТВЕННОЙ

РЕГИСТРАЦИИ, КАДАСТРА И КАРТОГРАФИИ

Действителен: с 27.06.2023 по 19.09.2024

полное наименование должности

инициалы, фамилия

Земельный участок

вид объекта недвижимости

Лист № 691 раздела 4.2

Всего листов раздела 4.2: 1403

Всего разделов: 6

Всего листов выписки: 2072

11.06.2024г. № КУВИ-001/2024-157716606

Кадастровый номер:

47:23:0000000:79

1	2	3	4	5
25	343083.73	2220753.89	-	-
26	343083.16	2220818.5	-	-
27	343078.01	2220819.36	-	-
28	343081.8	2220838.43	-	-
29	343082.99	2220838.15	-	-
30	343082.8	2220859.81	-	-
31	343168	2220842	-	-
32	343176.12	2220908.86	-	-
33	343191.15	2220967.97	-	-
34	343219.61	2221012.71	-	-
35	343315.77	2221090.82	-	-
36	343377.08	2221130.56	-	-
37	342933.35	2221243.18	-	-
38	342670.66	2221268.3	-	-
39	342549.38	2221517.96	-	-
40	342228.95	2221693.76	-	-
41	342125.44	2221619.18	-	-
42	342010.48	2221626.85	-	-
43	341976.99	2221628.97	-	-
44	341999.24	2221636.89	-	-
45	342013.18	2221656.25	-	-
46	341992.32	2221679.76	-	-
47	341985.84	2221694.09	-	-
48	341986.37	2221696.41	-	-
49	341991.09	2221704.24	-	-
50	342019.84	2221726.73	-	-
51	342039.42	2221746.37	-	-
52	342040.82	2221763.11	-	-
53	342044.78	2221807.79	-	-



ДОКУМЕНТ ПОДПИСАН
ЭЛЕКТРОННОЙ ПОДПИСЬЮ

Сертификат: 00ВВ056В7401СВ38D2В3576АСDC8425108

Владелец: ФЕДЕРАЛЬНАЯ СЛУЖБА ГОСУДАРСТВЕННОЙ

РЕГИСТРАЦИИ, КАДАСТРА И КАРТОГРАФИИ

Действителен: с 27.06.2023 по 19.09.2024

полное наименование должности

инициалы, фамилия

Земельный участок

вид объекта недвижимости

Лист № 692 раздела 4.2

Всего листов раздела 4.2: 1403

Всего разделов: 6

Всего листов выписки: 2072

11.06.2024г. № КУВИ-001/2024-157716606

Кадастровый номер:

47:23:0000000:79

1	2	3	4	5
54	342034.29	2221801.84	-	-
55	342019.8	2221796.86	-	-
56	342002.38	2221795.03	-	-
57	341967.95	2221794.8	-	-
58	341933.16	2221806.45	-	-
59	341913.01	2221814.08	-	-
60	341878.7	2221827.12	-	-
61	341857.49	2221831.78	-	-
62	341831.34	2221835.76	-	-
63	341800.77	2221836.73	-	-
64	341763.74	2221837.22	-	-
65	341694.97	2221838.76	-	-
66	341666.2	2221845.24	-	-
67	341640.98	2221853.51	-	-
68	341600.38	2221870.08	-	-
69	341542.9	2221876.7	-	-
70	341496.53	2221874.02	-	-
71	341470.6	2221874.7	-	-
72	341433.46	2221877.01	-	-
73	341387.6	2221881.06	-	-
74	341364.23	2221880.01	-	-
75	341340.81	2221872.99	-	-
76	341318.15	2221865.53	-	-
77	341301.61	2221855.67	-	-
78	341238.62	2221847.42	-	-
79	341199.98	2221858.42	-	-
80	341165.41	2221890.19	-	-
81	341142.15	2221934.77	-	-
82	341133.13	2221972.86	-	-



ДОКУМЕНТ ПОДПИСАН
ЭЛЕКТРОННОЙ ПОДПИСЬЮ

Сертификат: 00ВВ056В7401СВ38D2В3576АСDС8425108

Владелец: ФЕДЕРАЛЬНАЯ СЛУЖБА ГОСУДАРСТВЕННОЙ

РЕГИСТРАЦИИ, КАДАСТРА И КАРТОГРАФИИ

Действителен: с 27.06.2023 по 19.09.2024

полное наименование должности

инициалы, фамилия

Земельный участок

вид объекта недвижимости

Лист № 693 раздела 4.2

Всего листов раздела 4.2: 1403

Всего разделов: 6

Всего листов выписки: 2072

11.06.2024г. № КУВИ-001/2024-157716606

Кадастровый номер:

47:23:0000000:79

1	2	3	4	5
83	341146.36	2221999.03	-	-
84	341190.13	2222015.94	-	-
85	341196.23	2222020.75	-	-
86	341200.4	2222027.03	-	-
87	341197.45	2222054.19	-	-
88	341189.8	2222084.74	-	-
89	341169.55	2222125.24	-	-
90	341148.24	2222160.36	-	-
91	341132.14	2222171.39	-	-
92	341110.12	2222175.07	-	-
93	341091.73	2222175.92	-	-
94	341082.82	2222174.19	-	-
95	341071.78	2222165.73	-	-
96	341058.05	2222161.74	-	-
97	341038.06	2222170.76	-	-
98	340990.93	2222188.25	-	-
99	340981.68	2222182.79	-	-
100	340970.62	2222144.47	-	-
101	340960.36	2222130	-	-
102	341132.5	2221922.19	-	-
103	341116.59	2221714.74	-	-
104	341109.69	2221708.2	-	-
105	341068.91	2221744.6	-	-
106	341000.65	2221805.54	-	-
107	340992.18	2221870.93	-	-
108	340974.74	2221901.46	-	-
109	340943.26	2221921.46	-	-
110	340927.28	2221937.92	-	-
111	340919.28	2221954.38	-	-



ДОКУМЕНТ ПОДПИСАН
ЭЛЕКТРОННОЙ ПОДПИСЬЮ

Сертификат: 00ВВ056В7401СВ38Д2В3576АСДС8425108

Владелец: ФЕДЕРАЛЬНАЯ СЛУЖБА ГОСУДАРСТВЕННОЙ

РЕГИСТРАЦИИ, КАДАСТРА И КАРТОГРАФИИ

Действителен: с 27.06.2023 по 19.09.2024

полное наименование должности

инициалы, фамилия

Земельный участок

вид объекта недвижимости

Лист № 694 раздела 4.2

Всего листов раздела 4.2: 1403

Всего разделов: 6

Всего листов выписки: 2072

11.06.2024г. № КУВИ-001/2024-157716606

Кадастровый номер:

47:23:0000000:79

1	2	3	4	5
112	340919.28	2221971.32	-	-
113	340933.69	2221996.75	-	-
114	340938.13	2222013.36	-	-
115	340935.26	2222022.32	-	-
116	340926.15	2222035.75	-	-
117	340885.21	2222071.73	-	-
118	340854.86	2222104.66	-	-
119	340823.83	2222119.68	-	-
120	340773.3	2222136.17	-	-
121	340748.84	2222141.74	-	-
122	340688.9	2222144.14	-	-
123	340632.46	2222139.68	-	-
124	340584.5	2222122.72	-	-
125	340513.03	2222089.32	-	-
126	340457.65	2222061.02	-	-
127	340442.78	2222055.44	-	-
128	340311.01	2222006.01	-	-
129	340256.6	2221981.4	-	-
130	340255.63	2221970.39	-	-
131	340271.14	2221970.48	-	-
132	340305.71	2221993	-	-
133	340350.45	2221983.52	-	-
134	340380.68	2221984.49	-	-
135	340420.9	2222007.64	-	-
136	340439.73	2222018.76	-	-
137	340443.64	2222020.36	-	-
138	340452.66	2222023.25	-	-
139	340485.26	2222031.78	-	-
140	340519.87	2222045.93	-	-



ДОКУМЕНТ ПОДПИСАН
ЭЛЕКТРОННОЙ ПОДПИСЬЮ

Сертификат: 00ВВ056В7401СВ38Д2В3576АСDC8425108

Владелец: ФЕДЕРАЛЬНАЯ СЛУЖБА ГОСУДАРСТВЕННОЙ

РЕГИСТРАЦИИ, КАДАСТРА И КАРТОГРАФИИ

Действителен: с 27.06.2023 по 19.09.2024

полное наименование должности

инициалы, фамилия

Земельный участок

вид объекта недвижимости

Лист № 695 раздела 4.2

Всего листов раздела 4.2: 1403

Всего разделов: 6

Всего листов выписки: 2072

11.06.2024г. № КУВИ-001/2024-157716606

Кадастровый номер:

47:23:0000000:79

1	2	3	4	5
141	340531.05	2222043.97	-	-
142	340529.97	2222034.34	-	-
143	340493.3	2222024.69	-	-
144	340450.07	2222003.89	-	-
145	340446.81	2222002.3	-	-
146	340437.91	2221997.31	-	-
147	340399.2	2221975.45	-	-
148	340370.55	2221964.36	-	-
149	340325.35	2221971.43	-	-
150	340308.29	2221968.87	-	-
151	340288.66	2221951.81	-	-
152	340272.58	2221943.3	-	-
153	340241.72	2221942.87	-	-
154	340210.7	2221922.88	-	-
155	340182.26	2221921.94	-	-
156	340156.67	2221923.35	-	-
157	340129.16	2221930.88	-	-
158	340066.83	2221967.82	-	-
159	340008.31	2221999.3	-	-
160	339951.39	2222025.84	-	-
161	339920.84	2222036.25	-	-
162	339890.5	2222032.24	-	-
163	339873.85	2222023.78	-	-
164	339863.45	2222006.81	-	-
165	339852.42	2221986.37	-	-
166	339847.95	2221956.31	-	-
167	339846.51	2221936.8	-	-
168	339850.51	2221937.9	-	-
169	339863.46	2221948.28	-	-



ДОКУМЕНТ ПОДПИСАН
ЭЛЕКТРОННОЙ ПОДПИСЬЮ

Сертификат: 00ВВ056В7401СВ38D2В3576АСDC8425108

Владелец: ФЕДЕРАЛЬНАЯ СЛУЖБА ГОСУДАРСТВЕННОЙ

РЕГИСТРАЦИИ, КАДАСТРА И КАРТОГРАФИИ

Действителен: с 27.06.2023 по 19.09.2024

полное наименование должности

инициалы, фамилия

Земельный участок

вид объекта недвижимости

Лист № 696 раздела 4.2

Всего листов раздела 4.2: 1403

Всего разделов: 6

Всего листов выписки: 2072

11.06.2024г. № КУВИ-001/2024-157716606

Кадастровый номер:

47:23:0000000:79

1	2	3	4	5
170	339871.44	2221948.78	-	-
171	339881.84	2221934.4	-	-
172	339893.36	2221927.85	-	-
173	339902.97	2221934.4	-	-
174	339916.39	2221924.31	-	-
175	339912.39	2221897.96	-	-
176	339890.97	2221886.43	-	-
177	339829.87	2221861.95	-	-
178	339769.32	2221847.94	-	-
179	339734.48	2221840.64	-	-
180	339708.28	2221829.91	-	-
181	339653.21	2221827.66	-	-
182	339604.63	2221833.19	-	-
183	339526.35	2221847.04	-	-
184	339467.91	2221863.53	-	-
185	339422.99	2221872.63	-	-
186	339374.69	2221884.72	-	-
187	339363.24	2221887.79	-	-
188	339342.83	2221889.03	-	-
189	339342.22	2221881.89	-	-
190	339352.45	2221873.65	-	-
191	339355.51	2221865.29	-	-
192	339352.86	2221860.14	-	-
193	339337.67	2221862.63	-	-
194	339328.46	2221870.17	-	-
195	339297.08	2221909.8	-	-
196	339264.45	2221921.09	-	-
197	339242.12	2221928.48	-	-
198	339210.75	2221946.34	-	-



ДОКУМЕНТ ПОДПИСАН
ЭЛЕКТРОННОЙ ПОДПИСЬЮ

Сертификат: 00ВВ056В7401СВ38D2В3576АСDС8425108

Владелец: ФЕДЕРАЛЬНАЯ СЛУЖБА ГОСУДАРСТВЕННОЙ

РЕГИСТРАЦИИ, КАДАСТРА И КАРТОГРАФИИ

Действителен: с 27.06.2023 по 19.09.2024

полное наименование должности

инициалы, фамилия

Земельный участок

вид объекта недвижимости

Лист № 697 раздела 4.2

Всего листов раздела 4.2: 1403

Всего разделов: 6

Всего листов выписки: 2072

11.06.2024г. № КУВИ-001/2024-157716606

Кадастровый номер:

47:23:0000000:79

1	2	3	4	5
199	339181.16	2221957.36	-	-
200	339142.4	2221959.43	-	-
201	339108.77	2221948.13	-	-
202	339085.82	2221944.06	-	-
203	339080.17	2221931.04	-	-
204	339080.17	2221918.36	-	-
205	339084.22	2221898.07	-	-
206	339091.48	2221886.78	-	-
207	339105.24	2221884.12	-	-
208	339116.23	2221897.45	-	-
209	339126.15	2221909.08	-	-
210	339137.91	2221916.44	-	-
211	339154.22	2221922.42	-	-
212	339162.21	2221916.1	-	-
213	339160.82	2221905.74	-	-
214	339148.86	2221891.36	-	-
215	339150.17	2221883.68	-	-
216	339158.58	2221884.76	-	-
217	339178.54	2221898.72	-	-
218	339199.88	2221898.08	-	-
219	339216.19	2221887.09	-	-
220	339217.57	2221871.73	-	-
221	339191.24	2221855.1	-	-
222	339172.26	2221849.76	-	-
223	339153.57	2221851.03	-	-
224	339134.57	2221862.03	-	-
225	339117.5	2221864.04	-	-
226	339092.54	2221861.37	-	-
227	339068.22	2221862.77	-	-



ДОКУМЕНТ ПОДПИСАН
ЭЛЕКТРОННОЙ ПОДПИСЬЮ

Сертификат: 00ВВ056В7401СВ38Д2В3576АСДС8425108

Владелец: ФЕДЕРАЛЬНАЯ СЛУЖБА ГОСУДАРСТВЕННОЙ

РЕГИСТРАЦИИ, КАДАСТРА И КАРТОГРАФИИ

Действителен: с 27.06.2023 по 19.09.2024

полное наименование должности

инициалы, фамилия

Земельный участок

вид объекта недвижимости

Лист № 698 раздела 4.2

Всего листов раздела 4.2: 1403

Всего разделов: 6

Всего листов выписки: 2072

11.06.2024г. № КУВИ-001/2024-157716606

Кадастровый номер:

47:23:0000000:79

1	2	3	4	5
228	339051.91	2221874.73	-	-
229	339046.14	2221886.35	-	-
230	339047.52	2221909.05	-	-
231	339056.81	2221925.39	-	-
232	339058.83	2221935.1	-	-
233	339053.82	2221945.77	-	-
234	339043.47	2221950.79	-	-
235	339025.14	2221955.72	-	-
236	338954.04	2221971.96	-	-
237	338917.54	2221976.64	-	-
238	338892.2	2221972.25	-	-
239	338863.54	2221951.48	-	-
240	338830.09	2221931.58	-	-
241	338828.35	2221918.4	-	-
242	338841.54	2221914.53	-	-
243	338865.28	2221930.01	-	-
244	338895.02	2221948.13	-	-
245	338908.21	2221946.36	-	-
246	338917.03	2221937.04	-	-
247	338930.73	2221938.27	-	-
248	338938.32	2221936.52	-	-
249	338948.87	2221923.33	-	-
250	338976.85	2221934.94	-	-
251	338985.12	2221931.07	-	-
252	338998.85	2221903.63	-	-
253	339021.89	2221921.21	-	-
254	339032.96	2221919.99	-	-
255	339034.56	2221904.67	-	-
256	339020.3	2221894.83	-	-



ДОКУМЕНТ ПОДПИСАН
ЭЛЕКТРОННОЙ ПОДПИСЬЮ

Сертификат: 00ВВ056В7401СВ38D2В3576АСDC8425108

Владелец: ФЕДЕРАЛЬНАЯ СЛУЖБА ГОСУДАРСТВЕННОЙ

РЕГИСТРАЦИИ, КАДАСТРА И КАРТОГРАФИИ

Действителен: с 27.06.2023 по 19.09.2024

полное наименование должности

инициалы, фамилия

Земельный участок

вид объекта недвижимости

Лист № 699 раздела 4.2

Всего листов раздела 4.2: 1403

Всего разделов: 6

Всего листов выписки: 2072

11.06.2024г. № КУВИ-001/2024-157716606

Кадастровый номер:

47:23:0000000:79

1	2	3	4	5
257	339018.2	2221884.8	-	-
258	339020.31	2221874.95	-	-
259	339012.02	2221867.88	-	-
260	339000.59	2221867.2	-	-
261	338978.6	2221859.09	-	-
262	338954.33	2221860.16	-	-
263	338913.68	2221879.87	-	-
264	338871.81	2221892.01	-	-
265	338841.02	2221894.82	-	-
266	338816.37	2221887.06	-	-
267	338759.19	2221870.56	-	-
268	338722.85	2221865.23	-	-
269	338649.95	2221874.48	-	-
270	338572.06	2221888.67	-	-
271	338531.79	2221897.24	-	-
272	338494.36	2221910.53	-	-
273	338496.64	2221841.44	-	-
274	338529.29	2221788.01	-	-
275	338564.79	2221698.15	-	-
276	338585.26	2221699.22	-	-
277	338620.29	2221688.68	-	-
278	338646.58	2221669.83	-	-
279	338667.02	2221644.76	-	-
280	338678.18	2221615.24	-	-
281	338682.37	2221579.65	-	-
282	338677.63	2221504.92	-	-
283	338683.16	2221331.01	-	-
284	338699.27	2221225.41	-	-
285	338716.31	2221151.82	-	-



ДОКУМЕНТ ПОДПИСАН
ЭЛЕКТРОННОЙ ПОДПИСЬЮ

Сертификат: 00ВВ056В7401СВ38Д2В3576АСДС8425108

Владелец: ФЕДЕРАЛЬНАЯ СЛУЖБА ГОСУДАРСТВЕННОЙ

РЕГИСТРАЦИИ, КАДАСТРА И КАРТОГРАФИИ

Действителен: с 27.06.2023 по 19.09.2024

полное наименование должности

инициалы, фамилия

Земельный участок

вид объекта недвижимости

Лист № 700 раздела 4.2

Всего листов раздела 4.2: 1403

Всего разделов: 6

Всего листов выписки: 2072

11.06.2024г. № КУВИ-001/2024-157716606

Кадастровый номер:

47:23:0000000:79

1	2	3	4	5
286	338750.82	2221021.47	-	-
287	338757.63	2220987.94	-	-
288	338758.44	2220961.83	-	-
289	338750.15	2220914.64	-	-
290	338742.14	2220901.45	-	-
291	338712.96	2220923.64	-	-
292	338718.7	2220930.82	-	-
293	338730.3	2220962.88	-	-
294	338729.48	2220999.56	-	-
295	338702.63	2221097.69	-	-
296	338672.59	2221068.52	-	-
297	338633.28	2221063.24	-	-
298	338644.46	2221070.66	-	-
299	338657.13	2221089.86	-	-
300	338660.08	2221099.58	-	-
301	338645.15	2221110.87	-	-
302	338638.15	2221119.46	-	-
303	338625.5	2221132.8	-	-
304	338611.95	2221137.76	-	-
305	338602.89	2221147.03	-	-
306	338592.27	2221154.04	-	-
307	338585.96	2221170.32	-	-
308	338587.99	2221186.57	-	-
309	338592.97	2221203.52	-	-
310	338593.63	2221221.16	-	-
311	338604.25	2221244.42	-	-
312	338591.6	2221268.37	-	-
313	338587.32	2221308.59	-	-
314	338556.13	2221336.15	-	-



ДОКУМЕНТ ПОДПИСАН
ЭЛЕКТРОННОЙ ПОДПИСЬЮ

Сертификат: 00ВВ056В7401СВ38Д2В3576АСDC8425108

Владелец: ФЕДЕРАЛЬНАЯ СЛУЖБА ГОСУДАРСТВЕННОЙ

РЕГИСТРАЦИИ, КАДАСТРА И КАРТОГРАФИИ

Действителен: с 27.06.2023 по 19.09.2024

полное наименование должности

инициалы, фамилия

Земельный участок

вид объекта недвижимости

Лист № 701 раздела 4.2

Всего листов раздела 4.2: 1403

Всего разделов: 6

Всего листов выписки: 2072

11.06.2024г. № КУВИ-001/2024-157716606

Кадастровый номер:

47:23:0000000:79

1	2	3	4	5
315	338542.11	2221351.76	-	-
316	338542.12	2221377.95	-	-
317	338554.78	2221430.16	-	-
318	338554.98	2221491.59	-	-
319	338566.54	2221496.52	-	-
320	338593.53	2221528.29	-	-
321	338606.49	2221559.12	-	-
322	338608.49	2221580.24	-	-
323	338599.24	2221613.09	-	-
324	338588.76	2221627.58	-	-
325	338559.31	2221643.46	-	-
326	338516.43	2221659.8	-	-
327	338497.11	2221662.36	-	-
328	338425.12	2221655.28	-	-
329	338392.16	2221664.71	-	-
330	338355.04	2221685.96	-	-
331	338327.9	2221724.82	-	-
332	338278.73	2221898.44	-	-
333	338239.67	2222025.04	-	-
334	338157.89	2222308.6	-	-
335	338047.55	2222692.87	-	-
336	337990.42	2222728.72	-	-
337	337952.79	2222597.88	-	-
338	337959.35	2222498.66	-	-
339	337888.38	2222489.93	-	-
340	337802.97	2222436.15	-	-
341	337748.36	2222449.57	-	-
342	337722.82	2222486.09	-	-
343	337699.05	2222486.69	-	-



ДОКУМЕНТ ПОДПИСАН
ЭЛЕКТРОННОЙ ПОДПИСЬЮ

Сертификат: 00ВВ056В7401СВ38Д2В3576АСДС8425108

Владелец: ФЕДЕРАЛЬНАЯ СЛУЖБА ГОСУДАРСТВЕННОЙ

РЕГИСТРАЦИИ, КАДАСТРА И КАРТОГРАФИИ

Действителен: с 27.06.2023 по 19.09.2024

полное наименование должности

инициалы, фамилия

Земельный участок

вид объекта недвижимости

Лист № 702 раздела 4.2

Всего листов раздела 4.2: 1403

Всего разделов: 6

Всего листов выписки: 2072

11.06.2024г. № КУВИ-001/2024-157716606

Кадастровый номер:

47:23:0000000:79

1	2	3	4	5
344	337679.09	2222510.29	-	-
345	337709.99	2222618.57	-	-
346	337696.58	2222709.15	-	-
347	337610.23	2222774.52	-	-
348	337506.41	2222813.03	-	-
349	337430.9	2222793.67	-	-
350	337332.05	2222859.56	-	-
351	337264.03	2222885.84	-	-
352	337093.35	2222910.13	-	-
353	337032.16	2222893.39	-	-
354	336904.39	2222945.13	-	-
355	336634.3	2223143.7	-	-
356	336798.1	2223334.5	-	-
357	336784.22	2223461.05	-	-
358	336710.51	2223462.48	-	-
359	336600.15	2223511.63	-	-
360	336615.21	2223573.75	-	-
361	336610.83	2223609.68	-	-
362	336665.69	2223640.9	-	-
363	336725.48	2223688.76	-	-
364	336758	2223759.12	-	-
365	336677.38	2223962.22	-	-
366	336663.87	2223970.61	-	-
367	336644.88	2223963.6	-	-
368	336634.29	2223968.45	-	-
369	336594.72	2223946.73	-	-
370	336549.97	2223935.49	-	-
371	336528.92	2223922.98	-	-
372	336023.16	2223723.18	-	-



ДОКУМЕНТ ПОДПИСАН
ЭЛЕКТРОННОЙ ПОДПИСЬЮ

Сертификат: 00ВВ056В7401СВ38Д2В3576АСДС8425108

Владелец: ФЕДЕРАЛЬНАЯ СЛУЖБА ГОСУДАРСТВЕННОЙ

РЕГИСТРАЦИИ, КАДАСТРА И КАРТОГРАФИИ

Действителен: с 27.06.2023 по 19.09.2024

полное наименование должности

инициалы, фамилия

Земельный участок

вид объекта недвижимости

Лист № 703 раздела 4.2

Всего листов раздела 4.2: 1403

Всего разделов: 6

Всего листов выписки: 2072

11.06.2024г. № КУВИ-001/2024-157716606

Кадастровый номер:

47:23:0000000:79

1	2	3	4	5
373	335739.8	2223194.92	-	-
374	335238.62	2222227.95	-	-
375	335166.76	2222190.79	-	-
376	334529.04	2221870.59	-	-
377	334745.74	2221320.05	-	-
378	335912.11	2220694.31	-	-
379	335989.39	2220695.35	-	-
380	335990.15	2220700.69	-	-
381	335991.6	2220720.36	-	-
382	335991.56	2220730.44	-	-
383	335995.46	2220762.08	-	-
384	336002.74	2220761.36	-	-
385	336005.36	2220781.34	-	-
386	336442.56	2220715.99	-	-
387	336450.17	2220785.14	-	-
388	336465.46	2220923.87	-	-
389	336480.84	2221063.41	-	-
390	336496.25	2221203.15	-	-
391	336558.18	2221196.25	-	-
392	336561.2	2221196.27	-	-
393	336632.03	2221889.44	-	-
394	336650.41	2222037.14	-	-
395	336810.05	2222019.95	-	-
396	336916.23	2222008.52	-	-
397	336928.84	2222008.24	-	-
398	336930.39	2222008.2	-	-
399	336948.28	2222005.25	-	-
400	337059.36	2221991.83	-	-
401	337173.49	2221979.54	-	-



ДОКУМЕНТ ПОДПИСАН
ЭЛЕКТРОННОЙ ПОДПИСЬЮ

Сертификат: 00ВВ056В7401СВ38Д2В3576АСДС8425108

Владелец: ФЕДЕРАЛЬНАЯ СЛУЖБА ГОСУДАРСТВЕННОЙ

РЕГИСТРАЦИИ, КАДАСТРА И КАРТОГРАФИИ

Действителен: с 27.06.2023 по 19.09.2024

полное наименование должности

инициалы, фамилия

Земельный участок

вид объекта недвижимости

Лист № 704 раздела 4.2

Всего листов раздела 4.2: 1403

Всего разделов: 6

Всего листов выписки: 2072

11.06.2024г. № КУВИ-001/2024-157716606

Кадастровый номер:

47:23:0000000:79

1	2	3	4	5
402	337173.08	2221975.87	-	-
403	337313.71	2221960.85	-	-
404	337382.48	2221953.5	-	-
405	337519.07	2221938.31	-	-
406	337523.18	2221937.86	-	-
407	337659.85	2221922.58	-	-
408	337943.93	2221893.48	-	-
409	338158.02	2221871.56	-	-
410	338187.53	2221868.54	-	-
411	338197.7	2221867.83	-	-
412	338195.81	2221854.24	-	-
413	338162.55	2221624.91	-	-
414	338159.98	2221599.9	-	-
415	338252.22	2221588.06	-	-
416	338274.53	2221458.53	-	-
417	338289.76	2221398.31	-	-
418	338313.89	2221300.96	-	-
419	338533.54	2221277.96	-	-
420	338514.13	2221094.37	-	-
421	338596.37	2221086.47	-	-
422	338587.31	2220978.42	-	-
423	338578.59	2220965.61	-	-
424	338577.99	2220958.82	-	-
425	338590.41	2220955.62	-	-
426	338611.16	2220950.93	-	-
427	338620.21	2220948.88	-	-
428	338623.97	2220933.27	-	-
429	338624.57	2220930.88	-	-
430	338631.98	2220899.23	-	-



ДОКУМЕНТ ПОДПИСАН
ЭЛЕКТРОННОЙ ПОДПИСЬЮ

Сертификат: 00ВВ056В7401СВ38Д2В3576АСДС8425108

Владелец: ФЕДЕРАЛЬНАЯ СЛУЖБА ГОСУДАРСТВЕННОЙ

РЕГИСТРАЦИИ, КАДАСТРА И КАРТОГРАФИИ

Действителен: с 27.06.2023 по 19.09.2024

полное наименование должности

инициалы, фамилия

Земельный участок

вид объекта недвижимости

Лист № 705 раздела 4.2

Всего листов раздела 4.2: 1403

Всего разделов: 6

Всего листов выписки: 2072

11.06.2024г. № КУВИ-001/2024-157716606

Кадастровый номер:

47:23:0000000:79

1	2	3	4	5
431	338633.3	2220887.36	-	-
432	338657.12	2220875.28	-	-
433	338672.55	2220855.27	-	-
434	338678.17	2220832.27	-	-
435	338675.76	2220803.63	-	-
436	338681.11	2220793.45	-	-
437	338677.17	2220793.3	-	-
438	338699.67	2220752.03	-	-
439	338697.87	2220731.88	-	-
440	338765.38	2220721.42	-	-
441	338921.88	2220702.93	-	-
442	338933.88	2220687.11	-	-
443	338949.62	2220666.88	-	-
444	338967.35	2220645.29	-	-
445	339122.39	2220453.44	-	-
446	339112.37	2220375.5	-	-
447	339084.23	2220123.52	-	-
448	339058.43	2219909.87	-	-
449	338674.96	2219955.98	-	-
450	338456.13	2219981.63	-	-
451	338354.03	2219993.6	-	-
452	338320.51	2219997.55	-	-
453	338319.4	2219997.93	-	-
454	338022.27	2220028.91	-	-
455	337744.65	2220057.82	-	-
456	337564.17	2220076.63	-	-
457	337001.17	2220134.07	-	-
458	335946.47	2220253.73	-	-
459	335983.94	2219774.29	-	-



ДОКУМЕНТ ПОДПИСАН
ЭЛЕКТРОННОЙ ПОДПИСЬЮ

Сертификат: 00ВВ056В7401СВ38D2В3576АСDC8425108

Владелец: ФЕДЕРАЛЬНАЯ СЛУЖБА ГОСУДАРСТВЕННОЙ

РЕГИСТРАЦИИ, КАДАСТРА И КАРТОГРАФИИ

Действителен: с 27.06.2023 по 19.09.2024

полное наименование должности

инициалы, фамилия

Земельный участок

вид объекта недвижимости

Лист № 706 раздела 4.2

Всего листов раздела 4.2: 1403

Всего разделов: 6

Всего листов выписки: 2072

11.06.2024г. № КУВИ-001/2024-157716606

Кадастровый номер:

47:23:0000000:79

1	2	3	4	5
460	335892.54	2219674.96	-	-
461	335979.15	2219665.53	-	-
462	336183.19	2219643.93	-	-
463	336451.59	2219616.13	-	-
464	336684.89	2219591.8	-	-
465	336940.51	2219566.73	-	-
466	337185	2219540.94	-	-
467	337482.91	2219500.38	-	-
468	337671.11	2219480.25	-	-
469	337893.59	2219456.87	-	-
470	338089.58	2219439.53	-	-
471	338236.22	2219422.48	-	-
472	338239.11	2219449.73	-	-
473	338323.48	2219439.9	-	-
474	338320.72	2219414.14	-	-
475	338419.7	2219400.97	-	-
476	338666.09	2219373.95	-	-
477	338887.79	2219350.04	-	-
478	339157.59	2219321.13	-	-
479	339381.46	2219298.03	-	-
480	339383.89	2219320.41	-	-
481	339469.19	2219309.88	-	-
482	339467.28	2219292.2	-	-
483	339557.74	2219277.68	-	-
484	339715.2	2219265.66	-	-
485	340001.83	2219237.59	-	-
486	340163.87	2219214.97	-	-
487	340437.81	2219181.97	-	-
488	340633.07	2219165.3	-	-



ДОКУМЕНТ ПОДПИСАН
ЭЛЕКТРОННОЙ ПОДПИСЬЮ

Сертификат: 00ВВ056В7401СВ38D2В3576АСDC8425108

Владелец: ФЕДЕРАЛЬНАЯ СЛУЖБА ГОСУДАРСТВЕННОЙ

РЕГИСТРАЦИИ, КАДАСТРА И КАРТОГРАФИИ

Действителен: с 27.06.2023 по 19.09.2024

полное наименование должности

инициалы, фамилия

Земельный участок

вид объекта недвижимости

Лист № 707 раздела 4.2

Всего листов раздела 4.2: 1403

Всего разделов: 6

Всего листов выписки: 2072

11.06.2024г. № КУВИ-001/2024-157716606

Кадастровый номер:

47:23:0000000:79

1	2	3	4	5
489	340638.99	2219222.77	-	-
490	340650.45	2219221.62	-	-
491	340652.85	2219255.27	-	-
492	340681.76	2219253.06	-	-
493	340701.82	2219424.88	-	-
494	340710.24	2219529.24	-	-
495	341142.23	2219508.1	-	-
496	341129.67	2219378.3	-	-
497	341239.51	2219370.95	-	-
498	341246.72	2219442.37	-	-
499	341405.74	2219474.51	-	-
500	341703.59	2219646.88	-	-
501	341658	2219726.06	-	-
1	341721.18	2219763.84	-	-
1	342004.89	2220444.89	-	-
2	342114.25	2221380.77	-	-
3	342076.41	2221387.32	-	-
4	341986.67	2221397.85	-	-
5	341667.22	2221434.36	-	-
6	341559.44	2221433.99	-	-
7	341020.82	2221489.53	-	-
8	340746.79	2221808.49	-	-
9	340599.77	2221824.21	-	-
10	340418.78	2221768.86	-	-
11	340139.94	2221684.77	-	-
12	339856.06	2221637.71	-	-
13	339719.88	2221615.13	-	-
14	339648.09	2221606.63	-	-
15	339574.16	2221610.76	-	-



ДОКУМЕНТ ПОДПИСАН
ЭЛЕКТРОННОЙ ПОДПИСЬЮ

Сертификат: 00ВВ056В7401СВ38D2В3576АСDC8425108

Владелец: ФЕДЕРАЛЬНАЯ СЛУЖБА ГОСУДАРСТВЕННОЙ

РЕГИСТРАЦИИ, КАДАСТРА И КАРТОГРАФИИ

Действителен: с 27.06.2023 по 19.09.2024

полное наименование должности

инициалы, фамилия

Земельный участок

вид объекта недвижимости

Лист № 708 раздела 4.2

Всего листов раздела 4.2: 1403

Всего разделов: 6

Всего листов выписки: 2072

11.06.2024г. № КУВИ-001/2024-157716606

Кадастровый номер:

47:23:0000000:79

1	2	3	4	5
16	339392.8	2221620.82	-	-
17	339402.68	2221710.77	-	-
18	339394.63	2221713.77	-	-
19	339395.71	2221723.61	-	-
20	338906.04	2221785.95	-	-
21	338801.67	2220862.15	-	-
22	338797.42	2220828.88	-	-
23	338849.88	2220796.81	-	-
24	339064.46	2220691.26	-	-
25	339100.76	2220670.51	-	-
26	339234.16	2220662.06	-	-
27	339217	2220514.28	-	-
28	339190.87	2220285.25	-	-
29	339151.77	2219939.98	-	-
30	339164.75	2219938.59	-	-
31	339184.62	2219936.51	-	-
32	339204.39	2219934.45	-	-
33	339210.94	2219933.76	-	-
34	339216.32	2219933.19	-	-
35	339247.42	2219929.96	-	-
36	339277.19	2219926.82	-	-
37	339289.19	2219925.6	-	-
38	339319.38	2219922.42	-	-
39	339348.57	2219919.37	-	-
40	339354.85	2219918.73	-	-
41	339438.95	2219910.12	-	-
42	339469.27	2219906.87	-	-
43	339500.45	2219903.53	-	-
44	339506.64	2219902.84	-	-



ДОКУМЕНТ ПОДПИСАН
ЭЛЕКТРОННОЙ ПОДПИСЬЮ

Сертификат: 00ВВ056В7401СВ38D2В3576АСDC8425108

Владелец: ФЕДЕРАЛЬНАЯ СЛУЖБА ГОСУДАРСТВЕННОЙ

РЕГИСТРАЦИИ, КАДАСТРА И КАРТОГРАФИИ

Действителен: с 27.06.2023 по 19.09.2024

полное наименование должности

инициалы, фамилия

Земельный участок

вид объекта недвижимости

Лист № 709 раздела 4.2

Всего листов раздела 4.2: 1403

Всего разделов: 6

Всего листов выписки: 2072

11.06.2024г. № КУВИ-001/2024-157716606

Кадастровый номер:

47:23:0000000:79

1	2	3	4	5
45	339512.29	2219902.2	-	-
46	339541.89	2219899.12	-	-
47	339570.3	2219896.15	-	-
48	339582.4	2219894.9	-	-
49	339611.6	2219891.85	-	-
50	339642.47	2219888.61	-	-
51	339649.29	2219887.91	-	-
52	339654.23	2219887.38	-	-
53	339713.69	2219881.18	-	-
54	339725.43	2219879.93	-	-
55	339755.07	2219877.01	-	-
56	339784.69	2219874.05	-	-
57	339790.19	2219873.51	-	-
58	339796.65	2219872.88	-	-
59	339826.98	2219869.87	-	-
60	339857.37	2219866.85	-	-
61	339869.33	2219865.74	-	-
62	339903.41	2219862.4	-	-
63	339906.44	2219888.93	-	-
64	339908.8	2219909.8	-	-
65	339911.57	2219934.39	-	-
66	339914.11	2219956.82	-	-
67	339916.39	2219976.84	-	-
68	339919.41	2220003.48	-	-
69	339924.46	2220048.08	-	-
70	339927	2220070.49	-	-
71	339929.49	2220092.39	-	-
72	339931.72	2220112.43	-	-
73	339932.46	2220119.24	-	-



ДОКУМЕНТ ПОДПИСАН
ЭЛЕКТРОННОЙ ПОДПИСЬЮ

Сертификат: 00ВВ056В7401СВ38D2В3576АСDC8425108

Владелец: ФЕДЕРАЛЬНАЯ СЛУЖБА ГОСУДАРСТВЕННОЙ

РЕГИСТРАЦИИ, КАДАСТРА И КАРТОГРАФИИ

Действителен: с 27.06.2023 по 19.09.2024

полное наименование должности

инициалы, фамилия

Земельный участок

вид объекта недвижимости

Лист № 710 раздела 4.2

Всего листов раздела 4.2: 1403

Всего разделов: 6

Всего листов выписки: 2072

11.06.2024г. № КУВИ-001/2024-157716606

Кадастровый номер:

47:23:0000000:79

1	2	3	4	5
74	339941.51	2220207.62	-	-
75	339828.96	2220220.98	-	-
76	339764.74	2220227.57	-	-
77	339806.49	2220589.03	-	-
78	339818.55	2220596.26	-	-
79	339831.74	2220678.73	-	-
80	340288.63	2220629.02	-	-
81	340919.33	2220565.92	-	-
82	341423.54	2220506.21	-	-
83	341452.55	2220502.8	-	-
84	341453.55	2220502.67	-	-
1	342004.89	2220444.89	-	-
1	342424.14	2220394.87	-	-
2	342424.11	2220394.63	-	-
3	342421.07	2220365.32	-	-
4	342416.99	2220330.18	-	-
5	342444.29	2220327.39	-	-
6	342454.17	2220326.05	-	-
7	342515.46	2220317.64	-	-
8	342520.44	2220317.45	-	-
9	342525.42	2220317.24	-	-
10	342557.93	2220314.02	-	-
11	342585.65	2220309.6	-	-
12	342590.63	2220308.8	-	-
13	342595.54	2220308.02	-	-
14	342627.69	2220304.81	-	-
15	342658.66	2220301.41	-	-
16	342668.69	2220300.69	-	-
17	342710.85	2220295.5	-	-



ДОКУМЕНТ ПОДПИСАН
ЭЛЕКТРОННОЙ ПОДПИСЬЮ

Сертификат: 00ВВ056В7401СВ38Д2В3576АСДС8425108

Владелец: ФЕДЕРАЛЬНАЯ СЛУЖБА ГОСУДАРСТВЕННОЙ

РЕГИСТРАЦИИ, КАДАСТРА И КАРТОГРАФИИ

Действителен: с 27.06.2023 по 19.09.2024

полное наименование должности

инициалы, фамилия

Земельный участок

вид объекта недвижимости

Лист № 711 раздела 4.2

Всего листов раздела 4.2: 1403

Всего разделов: 6

Всего листов выписки: 2072

11.06.2024г. № КУВИ-001/2024-157716606

Кадастровый номер:

47:23:0000000:79

1	2	3	4	5
18	342711.89	2220302.67	-	-
19	342713.87	2220323.86	-	-
20	342715.95	2220344.53	-	-
21	342717.15	2220364.83	-	-
22	342720.93	2220383.91	-	-
23	342724.42	2220404.04	-	-
24	342727.25	2220428.76	-	-
25	342729.94	2220453.77	-	-
26	342731.97	2220473.08	-	-
27	342734.33	2220494.09	-	-
28	342735.23	2220513.63	-	-
29	342737.15	2220533.63	-	-
30	342739.38	2220558.33	-	-
31	342739.47	2220558.99	-	-
32	342742.99	2220583.62	-	-
33	342745.58	2220604.1	-	-
34	342748.13	2220624.48	-	-
35	342750.24	2220644.85	-	-
36	342752.41	2220665.6	-	-
37	342755.39	2220687.43	-	-
38	342758.18	2220712.69	-	-
39	342761.1	2220735.1	-	-
40	342764.22	2220753.92	-	-
41	342766.2	2220773.37	-	-
42	342784.96	2220770.23	-	-
43	342817.81	2220766.03	-	-
44	342848.62	2220760.99	-	-
45	342876.34	2220758.7	-	-
46	342913.66	2220752.69	-	-



ДОКУМЕНТ ПОДПИСАН
ЭЛЕКТРОННОЙ ПОДПИСЬЮ

Сертификат: 00ВВ056В7401СВ38D2В3576АСDC8425108

Владелец: ФЕДЕРАЛЬНАЯ СЛУЖБА ГОСУДАРСТВЕННОЙ

РЕГИСТРАЦИИ, КАДАСТРА И КАРТОГРАФИИ

Действителен: с 27.06.2023 по 19.09.2024

полное наименование должности

инициалы, фамилия

Земельный участок

вид объекта недвижимости

Лист № 712 раздела 4.2

Всего листов раздела 4.2: 1403

Всего разделов: 6

Всего листов выписки: 2072

11.06.2024г. № КУВИ-001/2024-157716606

Кадастровый номер:

47:23:0000000:79

1	2	3	4	5
47	342916.8	2220756.97	-	-
48	342926.71	2220758.58	-	-
49	342961.65	2220752.79	-	-
50	342966.57	2220788.34	-	-
51	342967.13	2220793.31	-	-
52	342967.74	2220798.26	-	-
53	342967.96	2220800.02	-	-
54	342976.26	2220798.71	-	-
55	342981.42	2220823.96	-	-
56	342985.33	2220843.98	-	-
57	342988.74	2220863.39	-	-
58	342992.01	2220883.7	-	-
59	342995.18	2220903.33	-	-
60	342996.54	2220930.6	-	-
61	342997.44	2220951.9	-	-
62	342998.17	2220972.23	-	-
63	342999.32	2220992.13	-	-
64	343001.88	2221012.39	-	-
65	343006.06	2221046.84	-	-
66	343006.61	2221050.96	-	-
67	343009.36	2221073.28	-	-
68	343011.12	2221096.81	-	-
69	343011.8	2221105.74	-	-
70	342894.97	2221118.82	-	-
71	342827.08	2221126.48	-	-
72	342754.54	2221134.65	-	-
73	342681.89	2221142.81	-	-
74	342608.69	2221151.01	-	-
75	342514.89	2221162.8	-	-



ДОКУМЕНТ ПОДПИСАН
ЭЛЕКТРОННОЙ ПОДПИСЬЮ

Сертификат: 00ВВ056В7401СВ38D2В3576АСDС8425108

Владелец: ФЕДЕРАЛЬНАЯ СЛУЖБА ГОСУДАРСТВЕННОЙ

РЕГИСТРАЦИИ, КАДАСТРА И КАРТОГРАФИИ

Действителен: с 27.06.2023 по 19.09.2024

полное наименование должности

инициалы, фамилия

Земельный участок				
вид объекта недвижимости				
Лист № 713 раздела 4.2		Всего листов раздела 4.2: 1403		Всего разделов: 6
Всего листов выписки: 2072				
11.06.2024г. № КУВИ-001/2024-157716606				
Кадастровый номер:			47:23:0000000:79	
1	2	3	4	5
76	342510.45	2221163.37	-	-
77	342508.99	2221149.15	-	-
78	342489.16	2220984.38	-	-
79	342488.53	2220978.6	-	-
80	342475.57	2220857.39	-	-
81	342474.69	2220848.89	-	-
82	342463.4	2220752.65	-	-
83	342459.95	2220718.4	-	-
84	342455.96	2220683.07	-	-
85	342452.5	2220653.72	-	-
86	342442.43	2220556.57	-	-
87	342438.38	2220522.06	-	-
88	342427.64	2220426.01	-	-
89	342426.86	2220426.06	-	-
90	342423.47	2220394.91	-	-
1	342424.14	2220394.87	-	-

полное наименование должности	 <p>ДОКУМЕНТ ПОДПИСАН ЭЛЕКТРОННОЙ ПОДПИСЬЮ</p> <p>Сертификат: 00ВВ056В7401СВ38D2В3576АСDС8425108</p> <p>Владелец: ФЕДЕРАЛЬНАЯ СЛУЖБА ГОСУДАРСТВЕННОЙ РЕГИСТРАЦИИ, КАДАСТРА И КАРТОГРАФИИ</p> <p>Действителен: с 27.06.2023 по 19.09.2024</p>	инициалы, фамилия

Земельный участок			
вид объекта недвижимости			
Лист № 714 раздела 4.2	Всего листов раздела 4.2: 1403	Всего разделов: 6	Всего листов выписки: 2072

11.06.2024г. № КУВИ-001/2024-157716606

Кадастровый номер: 47:23:0000000:79

Сведения о характерных точках границы части (частей) земельного участка				
Учетный номер части: 47:23:0000000:79/589				
Система координат МСК 47 зона 2				
Номер точки	Координаты, м		Описание закрепления на местности	Средняя квадратичная погрешность определения координат характерных точек границ земельного участка, м
	X	Y		
1	2	3	4	5
2	401946.15	2191194.22	-	5
4	401653.55	2191339.31	-	5
1	401991.4	2191066.55	-	5
5	401550.29	2191263.09	-	5
3	401891	2191351.03	-	5
7	401631.17	2191207.74	-	5
6	401608.26	2191222.04	-	5
8	401644.93	2191201.66	-	5
9	401820.3	2191133.3	-	5
10	401975.88	2191073.47	-	5
1	401991.4	2191066.55	-	5



ДОКУМЕНТ ПОДПИСАН
ЭЛЕКТРОННОЙ ПОДПИСЬЮ

Сертификат: 00ВВ056В7401СВ38D2В3576АСDС8425108

Владелец: ФЕДЕРАЛЬНАЯ СЛУЖБА ГОСУДАРСТВЕННОЙ

РЕГИСТРАЦИИ, КАДАСТРА И КАРТОГРАФИИ

Действителен: с 27.06.2023 по 19.09.2024

полное наименование должности

инициалы, фамилия

Земельный участок

вид объекта недвижимости

Лист № 715 раздела 4.2

Всего листов раздела 4.2: 1403

Всего разделов: 6

Всего листов выписки: 2072

11.06.2024г. № КУВИ-001/2024-157716606

Кадастровый номер:

47:23:0000000:79

Сведения о характерных точках границы части (частей) земельного участка

Учетный номер части: 47:23:0000000:79/590

Система координат МСК 47 зона 2

Номер точки	Координаты, м		Описание закрепления на местности	Средняя квадратичная погрешность определения координат характерных точек границ земельного участка, м
	X	Y		
1	2	3	4	5
2	402245.42	2192411.11	-	-
10	402278.16	2192503.31	-	-
12	402271.73	2192505.13	-	-
8	402261.36	2192461.91	-	-
1	402233.53	2192376.96	-	-
15	402289.98	2192543.96	-	-
24	402367.14	2192809.27	-	-
25	402354.37	2192812.5	-	-
28	402403.19	2192933.25	-	-
16	402283.76	2192545.67	-	-
19	402302.55	2192587.17	-	-
4	402253	2192439.37	-	-
22	402300.53	2192609.12	-	-
36	403042.53	2192219.96	-	-
21	402295.2	2192589.34	-	-
17	402290.4	2192566.64	-	-
23	402308.33	2192607.03	-	-
30	402664.96	2192749.75	-	-
44	403722.23	2192748.43	-	-
53	403290.63	2193420.84	-	-
34	402993.31	2192198.87	-	-
5	402257.14	2192456.69	-	-
6	402258.79	2192461.94	-	-
31	402765.07	2192698.1	-	-



ДОКУМЕНТ ПОДПИСАН
ЭЛЕКТРОННОЙ ПОДПИСЬЮ

Сертификат: 00ВВ056В7401СВ38D2В3576АСDC8425108

Владелец: ФЕДЕРАЛЬНАЯ СЛУЖБА ГОСУДАРСТВЕННОЙ

РЕГИСТРАЦИИ, КАДАСТРА И КАРТОГРАФИИ

Действителен: с 27.06.2023 по 19.09.2024

полное наименование должности

инициалы, фамилия

Земельный участок

вид объекта недвижимости

Лист № 716 раздела 4.2

Всего листов раздела 4.2: 1403

Всего разделов: 6

Всего листов выписки: 2072

11.06.2024г. № КУВИ-001/2024-157716606

Кадастровый номер:

47:23:0000000:79

1	2	3	4	5
38	403185.99	2192299.79	-	-
40	403309.96	2192380.05	-	-
27	402373.3	2192830.45	-	-
45	403641.57	2192841.49	-	-
11	402274.6	2192504.36	-	-
33	402901.46	2192290.63	-	-
35	403030.57	2192213.36	-	-
18	402296.13	2192565.08	-	-
50	403316.06	2193072.09	-	-
46	403304.98	2192912.83	-	-
69	403162.32	2194666.26	-	-
70	402708.99	2194614.55	-	-
71	402632.57	2194430.87	-	-
57	402943.26	2193401.22	-	-
47	403311.3	2192919.9	-	-
64	403085.58	2194075.6	-	-
3	402247.37	2192418.02	-	-
26	402359.78	2192833.96	-	-
82	402827.25	2195137.23	-	-
48	403315.85	2192930.03	-	-
51	403349.99	2193414.8	-	-
9	402265.7	2192460.46	-	-
13	402277.7	2192525.66	-	-
29	402539.27	2192811.69	-	-
37	403084.92	2192232.33	-	-
39	403217.92	2192320.63	-	-
43	403647.23	2192656.85	-	-
97	400935.93	2197418.71	-	-
59	402930.52	2193411.09	-	-



ДОКУМЕНТ ПОДПИСАН
ЭЛЕКТРОННОЙ ПОДПИСЬЮ

Сертификат: 00ВВ056В7401СВ38Д2В3576АСDC8425108

Владелец: ФЕДЕРАЛЬНАЯ СЛУЖБА ГОСУДАРСТВЕННОЙ

РЕГИСТРАЦИИ, КАДАСТРА И КАРТОГРАФИИ

Действителен: с 27.06.2023 по 19.09.2024

полное наименование должности

инициалы, фамилия

Земельный участок

вид объекта недвижимости

Лист № 717 раздела 4.2

Всего листов раздела 4.2: 1403

Всего разделов: 6

Всего листов выписки: 2072

11.06.2024г. № КУВИ-001/2024-157716606

Кадастровый номер:

47:23:0000000:79

1	2	3	4	5
61	402990.15	2193599.36	-	-
65	403105.54	2194192.92	-	-
72	402693.63	2194131.92	-	-
74	402317.51	2194229.25	-	-
78	402652.57	2194883.6	-	-
58	402933.94	2193405.49	-	-
66	403124.87	2194264.58	-	-
95	401207.04	2197216.6	-	-
96	400923.29	2197234.59	-	-
99	400496.08	2197478.83	-	-
56	403245.76	2193373.67	-	-
63	403060.47	2193927.42	-	-
68	403138.52	2194445.81	-	-
109	398352.49	2198328.55	-	-
85	402771.7	2195826.89	-	-
90	401321.02	2195722.61	-	-
87	402395.84	2195799.88	-	-
55	403276.56	2193381.07	-	-
117	398090.89	2196980.96	-	-
75	402318.03	2194541.22	-	-
76	402607.54	2194784.11	-	-
79	402699.37	2194952.87	-	-
84	402943.22	2195646.94	-	-
41	403384.4	2192428.12	-	-
32	402956.55	2192602.43	-	-
92	400882.01	2196200.57	-	-
125	398543.87	2196580.48	-	-
128	397931.04	2196518.07	-	-
133	397276.99	2195038.61	-	-



ДОКУМЕНТ ПОДПИСАН
ЭЛЕКТРОННОЙ ПОДПИСЬЮ

Сертификат: 00ВВ056В7401СВ38D2В3576АСDC8425108

Владелец: ФЕДЕРАЛЬНАЯ СЛУЖБА ГОСУДАРСТВЕННОЙ

РЕГИСТРАЦИИ, КАДАСТРА И КАРТОГРАФИИ

Действителен: с 27.06.2023 по 19.09.2024

полное наименование должности

инициалы, фамилия

Земельный участок

вид объекта недвижимости

Лист № 718 раздела 4.2

Всего листов раздела 4.2: 1403

Всего разделов: 6

Всего листов выписки: 2072

11.06.2024г. № КУВИ-001/2024-157716606

Кадастровый номер:

47:23:0000000:79

1	2	3	4	5
62	403029.85	2193772.08	-	-
112	397950.52	2197690.63	-	-
54	403285.11	2193397.96	-	-
101	399973.12	2197556.18	-	-
52	403300.76	2193424.52	-	-
119	398315.48	2196870.18	-	-
94	401239.33	2197176.84	-	-
106	398985.79	2197586.16	-	-
98	400778.52	2197436.74	-	-
67	403132.87	2194327.87	-	-
121	398767.35	2196486.85	-	-
129	397831.15	2196320.79	-	-
123	398728	2196478.68	-	-
42	403558.1	2192565.9	-	-
100	400163.77	2197530.02	-	-
83	402843.21	2195564.92	-	-
91	401181.46	2195860.56	-	-
111	397889.03	2197836.33	-	-
110	398058.24	2198016.08	-	-
102	399641.96	2197597.9	-	-
77	402619.47	2194822.2	-	-
142	397337.09	2194116.19	-	-
80	402735.2	2194997.5	-	-
120	398830.2	2196846.99	-	-
141	397272.19	2194174.35	-	-
88	402301.66	2195703.58	-	-
89	401926.89	2195359.16	-	-
118	398222.9	2196880.32	-	-
108	398752.08	2198247.77	-	-



ДОКУМЕНТ ПОДПИСАН
ЭЛЕКТРОННОЙ ПОДПИСЬЮ

Сертификат: 00ВВ056В7401СВ38D2В3576АСDC8425108

Владелец: ФЕДЕРАЛЬНАЯ СЛУЖБА ГОСУДАРСТВЕННОЙ

РЕГИСТРАЦИИ, КАДАСТРА И КАРТОГРАФИИ

Действителен: с 27.06.2023 по 19.09.2024

полное наименование должности

инициалы, фамилия

Земельный участок

вид объекта недвижимости

Лист № 719 раздела 4.2

Всего листов раздела 4.2: 1403

Всего разделов: 6

Всего листов выписки: 2072

11.06.2024г. № КУВИ-001/2024-157716606

Кадастровый номер:

47:23:0000000:79

1	2	3	4	5
81	402798.07	2195080.69	-	-
138	397452.05	2194552.35	-	-
136	397353.09	2194708.25	-	-
140	397264.26	2194181.46	-	-
149	398460.28	2193549.73	-	-
145	397565.16	2194000.06	-	-
148	398311.05	2193623.25	-	-
139	397376.65	2194407.34	-	-
103	399427.7	2197629.56	-	-
104	399313.52	2197165.45	-	-
151	398917.8	2193317.81	-	-
7	402259.66	2192462.49	-	-
14	402284.14	2192523.86	-	-
20	402296.35	2192589.03	-	-
127	398114.71	2196585.95	-	-
107	399030.95	2197874.72	-	-
155	399196.35	2193109.87	-	-
115	397996.57	2197445.8	-	-
116	398097.87	2197052.22	-	-
105	398911.71	2197107.3	-	-
131	397356.7	2195386.11	-	-
130	397593.12	2195850.71	-	-
137	397400.58	2194588.82	-	-
113	397920.33	2197552.96	-	-
144	397366.64	2194097.95	-	-
93	401499.45	2196774.4	-	-
161	400108.66	2192395.48	-	-
134	397296.58	2194955.03	-	-
135	397328.49	2194816.84	-	-



ДОКУМЕНТ ПОДПИСАН
ЭЛЕКТРОННОЙ ПОДПИСЬЮ

Сертификат: 00ВВ056В7401СВ38Д2В3576АСДС8425108

Владелец: ФЕДЕРАЛЬНАЯ СЛУЖБА ГОСУДАРСТВЕННОЙ

РЕГИСТРАЦИИ, КАДАСТРА И КАРТОГРАФИИ

Действителен: с 27.06.2023 по 19.09.2024

полное наименование должности

инициалы, фамилия

Земельный участок

вид объекта недвижимости

Лист № 720 раздела 4.2

Всего листов раздела 4.2: 1403

Всего разделов: 6

Всего листов выписки: 2072

11.06.2024г. № КУВИ-001/2024-157716606

Кадастровый номер:

47:23:0000000:79

1	2	3	4	5
122	398762.55	2196470.54	-	-
166	400959.74	2191730.34	-	-
160	399931.15	2192534.5	-	-
153	398993.72	2193269.9	-	-
165	400797.37	2191856.57	-	-
147	397969.23	2193793.17	-	-
143	397346.69	2194108.95	-	-
154	399087.62	2193195.73	-	-
172	401585.94	2191322.69	-	-
114	397986.73	2197480.42	-	-
157	399420.07	2192935.93	-	-
168	401250.43	2191500.32	-	-
164	400559.33	2192040.86	-	-
49	403314.34	2193017.76	-	-
158	399596.16	2192798.92	-	-
150	398739	2193408.56	-	-
152	398941.18	2193304.46	-	-
169	401360.8	2191412.79	-	-
126	398275.54	2196584.31	-	-
174	401590.65	2191477.36	-	-
167	401129.35	2191595.6	-	-
171	401566.36	2191306.65	-	-
173	401591.35	2191418.73	-	-
60	402978.66	2193553.95	-	-
132	397207.12	2195094.71	-	-
162	400279.76	2192260.93	-	-
73	402598.08	2193976.97	-	-
146	397735.62	2193913.29	-	-
86	402588.87	2196009.39	-	-



ДОКУМЕНТ ПОДПИСАН
ЭЛЕКТРОННОЙ ПОДПИСЬЮ

Сертификат: 00ВВ056В7401СВ38Д2В3576АСDC8425108

Владелец: ФЕДЕРАЛЬНАЯ СЛУЖБА ГОСУДАРСТВЕННОЙ

РЕГИСТРАЦИИ, КАДАСТРА И КАРТОГРАФИИ

Действителен: с 27.06.2023 по 19.09.2024

полное наименование должности

инициалы, фамилия

Земельный участок

вид объекта недвижимости

Лист № 721 раздела 4.2

Всего листов раздела 4.2: 1403

Всего разделов: 6

Всего листов выписки: 2072

11.06.2024г. № КУВИ-001/2024-157716606

Кадастровый номер:

47:23:0000000:79

1	2	3	4	5
170	401530.79	2191278.26	-	-
156	399356.87	2192984.71	-	-
163	400532.82	2192062.83	-	-
124	398696.56	2196493.41	-	-
176	401596.35	2191572.06	-	-
159	399749.62	2192677.01	-	-
175	401592.28	2191529.48	-	-
177	401600.49	2191607.98	-	-
180	401600.67	2191930.01	-	-
178	401599.09	2191653.01	-	-
181	401588.91	2191964.15	-	-
183	401595.83	2192183.96	-	-
182	401587.1	2192078.12	-	-
179	401599.55	2191689.68	-	-
184	401608.13	2192439.09	-	-
186	401621.81	2192607.09	-	-
187	401657.96	2192742.14	-	-
188	401803.19	2192708.82	-	-
185	401612.11	2192547.03	-	-
189	401825.59	2192696.04	-	-
190	401857.41	2192677.09	-	-
191	401905.48	2192638.29	-	-
192	402157.14	2192421.81	-	-
1	402233.53	2192376.96	-	-
1	402240.75	2192374.65	-	-
2	402240.71	2192374.66	-	-
4	402240.27	2192373.01	-	-
3	402233.59	2192376.93	-	-
1	402240.75	2192374.65	-	-



ДОКУМЕНТ ПОДПИСАН
ЭЛЕКТРОННОЙ ПОДПИСЬЮ

Сертификат: 00ВВ056В7401СВ38Д2В3576АСDC8425108

Владелец: ФЕДЕРАЛЬНАЯ СЛУЖБА ГОСУДАРСТВЕННОЙ

РЕГИСТРАЦИИ, КАДАСТРА И КАРТОГРАФИИ

Действителен: с 27.06.2023 по 19.09.2024

полное наименование должности

инициалы, фамилия

Земельный участок

вид объекта недвижимости

Лист № 722 раздела 4.2

Всего листов раздела 4.2: 1403

Всего разделов: 6

Всего листов выписки: 2072

11.06.2024г. № КУВИ-001/2024-157716606

Кадастровый номер:

47:23:0000000:79

Сведения о характерных точках границы части (частей) земельного участка

Учетный номер части: 47:23:0000000:79/591

Система координат МСК 47 зона 2

Номер точки	Координаты, м		Описание закрепления на местности	Средняя квадратичная погрешность определения координат характерных точек границ земельного участка, м
	X	Y		
1	2	3	4	5
2	402918.08	2199914.92	-	5
3	402915.8	2199913.59	-	5
4	402914.46	2199915.86	-	5
1	402916.74	2199917.2	-	5
1	402916.74	2199917.2	-	5
1	402399.08	2200804.61	-	5
2	402400.42	2200802.33	-	5
3	402398.14	2200801	-	5
4	402396.8	2200803.28	-	5
1	402399.08	2200804.61	-	5
1	402662.61	2200352.97	-	5
2	402663.94	2200350.69	-	5
3	402661.66	2200349.35	-	5
4	402660.33	2200351.65	-	5
1	402662.61	2200352.97	-	5
2	403173.25	2199477.54	-	5
1	403171.92	2199479.84	-	5
1	403171.92	2199479.84	-	5
3	403170.95	2199476.22	-	5
4	403169.64	2199478.5	-	5
1	402160.31	2201212.75	-	5
2	402161.64	2201210.47	-	5
3	402159.34	2201209.14	-	5
4	402158.01	2201211.42	-	5



ДОКУМЕНТ ПОДПИСАН
ЭЛЕКТРОННОЙ ПОДПИСЬЮ

Сертификат: 00ВВ056В7401СВ38D2В3576АСDC8425108

Владелец: ФЕДЕРАЛЬНАЯ СЛУЖБА ГОСУДАРСТВЕННОЙ

РЕГИСТРАЦИИ, КАДАСТРА И КАРТОГРАФИИ

Действителен: с 27.06.2023 по 19.09.2024

полное наименование должности

инициалы, фамилия

Земельный участок

вид объекта недвижимости

Лист № 723 раздела 4.2

Всего листов раздела 4.2: 1403

Всего разделов: 6

Всего листов выписки: 2072

11.06.2024г. № КУВИ-001/2024-157716606

Кадастровый номер:

47:23:0000000:79

1	2	3	4	5
1	402160.31	2201212.75	-	5
1	402793.78	2200128.63	-	5
3	402792.84	2200124.99	-	5
2	402795.12	2200126.32	-	5
4	402791.5	2200127.3	-	5
1	402793.78	2200128.63	-	5
1	402274.33	2201017.91	-	5
1	402274.33	2201017.91	-	5
2	402275.66	2201015.61	-	5
4	402272.05	2201016.58	-	5
3	402273.38	2201014.28	-	5
1	403048.31	2199692.01	-	5
2	403049.64	2199689.71	-	5
3	403047.36	2199688.38	-	5
4	403046.01	2199690.68	-	5
1	403048.31	2199692.01	-	5
1	403294.14	2199269.52	-	5
4	403291.84	2199268.16	-	5
1	403294.14	2199269.52	-	5
2	403295.47	2199267.22	-	5
3	403293.16	2199265.88	-	5
1	402539.43	2200564.55	-	5
2	402540.77	2200562.27	-	5
1	402539.43	2200564.55	-	5
4	402537.14	2200563.22	-	5
3	402538.47	2200560.92	-	5
1	402893.28	2199879.88	-	5
2	402894.81	2199877.6	-	5
4	402884.21	2199873.79	-	5



ДОКУМЕНТ ПОДПИСАН
ЭЛЕКТРОННОЙ ПОДПИСЬЮ

Сертификат: 00ВВ056В7401СВ38D2В3576АСDC8425108

Владелец: ФЕДЕРАЛЬНАЯ СЛУЖБА ГОСУДАРСТВЕННОЙ

РЕГИСТРАЦИИ, КАДАСТРА И КАРТОГРАФИИ

Действителен: с 27.06.2023 по 19.09.2024

полное наименование должности

инициалы, фамилия

Земельный участок

вид объекта недвижимости

Лист № 724 раздела 4.2

Всего листов раздела 4.2: 1403

Всего разделов: 6

Всего листов выписки: 2072

11.06.2024г. № КУВИ-001/2024-157716606

Кадастровый номер:

47:23:0000000:79

1	2	3	4	5
3	402885.74	2199871.51	-	5
1	402893.28	2199879.88	-	5
1	402420.12	2200691.54	-	5
2	402421.5	2200689.16	-	5
3	402412.01	2200683.72	-	5
4	402410.64	2200686.13	-	5
1	402420.12	2200691.54	-	5
1	402149.51	2201154.05	-	5
2	402151.35	2201152.02	-	5
3	402143.25	2201144.68	-	5
4	402141.39	2201146.73	-	5
1	402149.51	2201154.05	-	5
1	402733.63	2200153.91	-	5
2	402735.03	2200151.53	-	5
3	402725.61	2200146.01	-	5
4	402724.19	2200148.4	-	5
1	402733.63	2200153.91	-	5
1	402253.71	2200976.33	-	5
2	402254.78	2200973.79	-	5
3	402244.72	2200969.51	-	5
4	402243.64	2200972.05	-	5
1	402253.71	2200976.33	-	5
1	403049.19	2199611.95	-	5
2	403050.8	2199609.72	-	5
3	403041.91	2199603.35	-	5
4	403040.3	2199605.6	-	5
1	403049.19	2199611.95	-	5
1	403210.82	2199334.39	-	5
2	403211.99	2199331.88	-	5



ДОКУМЕНТ ПОДПИСАН
ЭЛЕКТРОННОЙ ПОДПИСЬЮ

Сертификат: 00ВВ056В7401СВ38D2В3576АСDС8425108

Владелец: ФЕДЕРАЛЬНАЯ СЛУЖБА ГОСУДАРСТВЕННОЙ

РЕГИСТРАЦИИ, КАДАСТРА И КАРТОГРАФИИ

Действителен: с 27.06.2023 по 19.09.2024

полное наименование должности

инициалы, фамилия

Земельный участок

вид объекта недвижимости

Лист № 725 раздела 4.2

Всего листов раздела 4.2: 1403

Всего разделов: 6

Всего листов выписки: 2072

11.06.2024г. № КУВИ-001/2024-157716606

Кадастровый номер:

47:23:0000000:79

1	2	3	4	5
3	403202.08	2199327.26	-	5
4	403200.91	2199329.77	-	5
1	403210.82	2199334.39	-	5
1	402571.54	2200431.67	-	5
2	402573.09	2200429.38	-	5
3	402564.04	2200423.22	-	5
4	402562.49	2200425.5	-	5
1	402571.54	2200431.67	-	5
1	402012.66	2201477.68	-	5
2	402012.57	2201465.03	-	5
3	402024.14	2201458.36	-	5
4	402023.13	2201456.6	-	5
5	402011.58	2201463.3	-	5
6	402005.7	2201459.57	-	5
7	402004.64	2201461.26	-	5
8	402010.57	2201465.02	-	5
9	402010.67	2201477.65	-	5
1	402012.66	2201477.68	-	5
1	401964.69	2201471.47	-	5
2	401970.85	2201461.6	-	5
3	401960.99	2201455.45	-	5
4	401954.82	2201465.3	-	5
1	401964.69	2201471.47	-	5
1	404167.18	2199961.36	-	5
2	404151.2	2199985.84	-	5
3	404082.06	2200163.24	-	5
4	404406.88	2200469.69	-	5
5	404239.17	2200770.33	-	5
6	404257.68	2201055.93	-	5



ДОКУМЕНТ ПОДПИСАН
ЭЛЕКТРОННОЙ ПОДПИСЬЮ

Сертификат: 00BV056B7401CB38D2B3576ACDC8425108

Владелец: ФЕДЕРАЛЬНАЯ СЛУЖБА ГОСУДАРСТВЕННОЙ

РЕГИСТРАЦИИ, КАДАСТРА И КАРТОГРАФИИ

Действителен: с 27.06.2023 по 19.09.2024

полное наименование должности

инициалы, фамилия

Земельный участок

вид объекта недвижимости

Лист № 726 раздела 4.2

Всего листов раздела 4.2: 1403

Всего разделов: 6

Всего листов выписки: 2072

11.06.2024г. № КУВИ-001/2024-157716606

Кадастровый номер:

47:23:0000000:79

1	2	3	4	5
7	404243.58	2201062.06	-	5
8	404244.63	2201068.53	-	5
9	404252.15	2201115	-	5
10	404258.88	2201115.11	-	5
11	404264.13	2201413.78	-	5
12	404243.07	2201418.84	-	5
13	404242.53	2201500.62	-	5
14	404253.46	2201500.75	-	5
15	404254.26	2201680.05	-	5
16	404254.43	2201719.6	-	5
17	404219.83	2202025.12	-	5
18	404233.44	2202026.59	-	5
19	404232.64	2202030.45	-	5
20	404231.45	2202036.63	-	5
21	404199.45	2202029.83	-	5
22	404089.71	2202006.46	-	5
23	403893.83	2201965.29	-	5
24	403584.33	2201905.47	-	5
25	403299.64	2201847.89	-	5
26	403010.21	2201787.28	-	5
27	402717.94	2201725.94	-	5
28	402515.69	2201685.64	-	5
29	402325.47	2201649.42	-	5
30	402032.52	2201585.81	-	5
31	401738.94	2201525.31	-	5
32	401449.67	2201465.2	-	5
33	401362.04	2201437.34	-	5
34	401458.76	2201310.03	-	5
35	401634.86	2201049.3	-	5



ДОКУМЕНТ ПОДПИСАН
ЭЛЕКТРОННОЙ ПОДПИСЬЮ

Сертификат: 00ВВ056В7401СВ38D2В3576АСDС8425108

Владелец: ФЕДЕРАЛЬНАЯ СЛУЖБА ГОСУДАРСТВЕННОЙ

РЕГИСТРАЦИИ, КАДАСТРА И КАРТОГРАФИИ

Действителен: с 27.06.2023 по 19.09.2024

полное наименование должности

инициалы, фамилия

Земельный участок

вид объекта недвижимости

Лист № 727 раздела 4.2

Всего листов раздела 4.2: 1403

Всего разделов: 6

Всего листов выписки: 2072

11.06.2024г. № КУВИ-001/2024-157716606

Кадастровый номер:

47:23:0000000:79

1	2	3	4	5
36	401694.7	2200963.44	-	5
37	401888.51	2200924.58	-	5
38	401947.66	2200910.87	-	5
39	401989.53	2200903.73	-	5
40	402002.92	2200901.6	-	5
41	402306.07	2200674.56	-	5
42	402384.18	2200329.02	-	5
43	402445.34	2200028.39	-	5
44	402471.94	2199921.54	-	5
45	402599.37	2199790.92	-	5
46	402626.99	2199683.4	-	5
47	402670.72	2199494.71	-	5
48	402618.5	2199296.87	-	5
49	402571.17	2199111.81	-	5
50	402772.52	2199149.24	-	5
51	402911.78	2199174.99	-	5
52	402954.39	2199182.53	-	5
53	403013.09	2199193.28	-	5
54	403217.41	2199236.05	-	5
55	403491.67	2199291.5	-	5
56	403534.54	2199399.11	-	5
57	403585.17	2199555.72	-	5
58	403738.13	2199671.46	-	5
59	403953.4	2199826.88	-	5
1	404167.18	2199961.36	-	5



ДОКУМЕНТ ПОДПИСАН
ЭЛЕКТРОННОЙ ПОДПИСЬЮ

Сертификат: 00ВВ056В7401СВ38D2В3576АСDС8425108

Владелец: ФЕДЕРАЛЬНАЯ СЛУЖБА ГОСУДАРСТВЕННОЙ

РЕГИСТРАЦИИ, КАДАСТРА И КАРТОГРАФИИ

Действителен: с 27.06.2023 по 19.09.2024

полное наименование должности

инициалы, фамилия

Земельный участок

вид объекта недвижимости

Лист № 728 раздела 4.2

Всего листов раздела 4.2: 1403

Всего разделов: 6

Всего листов выписки: 2072

11.06.2024г. № КУВИ-001/2024-157716606

Кадастровый номер:

47:23:0000000:79

Сведения о характерных точках границы части (частей) земельного участка

Учетный номер части: 47:23:0000000:79/592

Система координат МСК 47 зона 2

Номер точки	Координаты, м		Описание закрепления на местности	Средняя квадратичная погрешность определения координат характерных точек границ земельного участка, м
	X	Y		
1	2	3	4	5
8	401891.46	2201655.04	-	5
5	401909.17	2201650.61	-	5
7	401892.57	2201653.38	-	5
1	401897.09	2201671.81	-	5
6	401898.08	2201657.1	-	5
3	401899.03	2201658.86	-	5
9	401897.06	2201658.81	-	5
1	401897.09	2201671.81	-	5
2	401899.09	2201671.8	-	5
4	401910.2	2201652.37	-	5
1	401815.41	2201724.3	-	5
4	401805.3	2201717.84	-	5
2	401821.78	2201714.19	-	5
3	401811.73	2201707.75	-	5
1	401815.41	2201724.3	-	5
2	404001.92	2202304.78	-	5
1	404028.24	2202278.72	-	5
3	404127.16	2202384.76	-	5
4	404152.69	2202450.13	-	5
5	404140.89	2202454.33	-	5
7	404210.71	2202598.43	-	5
6	404177.01	2202574.72	-	5
8	404228.78	2202644.15	-	5
9	404226.62	2202651.44	-	5



ДОКУМЕНТ ПОДПИСАН
ЭЛЕКТРОННОЙ ПОДПИСЬЮ

Сертификат: 00ВВ056В7401СВ38D2В3576АСDC8425108

Владелец: ФЕДЕРАЛЬНАЯ СЛУЖБА ГОСУДАРСТВЕННОЙ

РЕГИСТРАЦИИ, КАДАСТРА И КАРТОГРАФИИ

Действителен: с 27.06.2023 по 19.09.2024

полное наименование должности

инициалы, фамилия

Земельный участок

вид объекта недвижимости

Лист № 729 раздела 4.2

Всего листов раздела 4.2: 1403

Всего разделов: 6

Всего листов выписки: 2072

11.06.2024г. № КУВИ-001/2024-157716606

Кадастровый номер:

47:23:0000000:79

1	2	3	4	5
11	402846.7	2202494.82	-	5
10	404244.51	2202789.18	-	5
12	402822.07	2202594.46	-	5
13	402791.22	2202756.08	-	5
14	402647.16	2202509.14	-	5
15	402564.14	2202374.56	-	5
16	402530.51	2202320.65	-	5
17	402206.39	2202144.03	-	5
18	402098.17	2202083.17	-	5
19	401948.94	2201998.99	-	5
20	401749.18	2201884.72	-	5
21	401329.74	2201644.79	-	5
22	401270.05	2201577.07	-	5
23	401163.31	2201456.44	-	5
24	401319.24	2201479.48	-	5
25	401436.47	2201504.14	-	5
26	401730.79	2201564.48	-	5
27	402024.4	2201624.98	-	5
28	402317.8	2201686.35	-	5
29	402507.15	2201726.76	-	5
30	402704.36	2201766.67	-	5
31	402998.94	2201826.83	-	5
32	403291.17	2201888.71	-	5
33	403589.26	2201955.35	-	5
34	403881.97	2202022.17	-	5
35	403996.77	2202037.76	-	5
36	404079.03	2202057.85	-	5
37	404146.4	2202073.52	-	5
38	404187.91	2202083.55	-	5



ДОКУМЕНТ ПОДПИСАН
ЭЛЕКТРОННОЙ ПОДПИСЬЮ

Сертификат: 00ВВ056В7401СВ38D2В3576АСDC8425108

Владелец: ФЕДЕРАЛЬНАЯ СЛУЖБА ГОСУДАРСТВЕННОЙ

РЕГИСТРАЦИИ, КАДАСТРА И КАРТОГРАФИИ

Действителен: с 27.06.2023 по 19.09.2024

полное наименование должности

инициалы, фамилия

Земельный участок				
вид объекта недвижимости				
Лист № 730 раздела 4.2		Всего листов раздела 4.2: 1403		Всего разделов: 6
11.06.2024г. № КУВИ-001/2024-157716606				
Кадастровый номер:			47:23:0000000:79	
1	2	3	4	5
39	404123.33	2202159.1	-	5
40	404024.06	2202274.21	-	5
1	404028.24	2202278.72	-	5

полное наименование должности		ДОКУМЕНТ ПОДПИСАН	инициалы, фамилия
		ЭЛЕКТРОННОЙ ПОДПИСЬЮ	
Сертификат: 00ВВ056В7401СВ38D2В3576АСDС8425108		Владелец: ФЕДЕРАЛЬНАЯ СЛУЖБА ГОСУДАРСТВЕННОЙ	
РЕГИСТРАЦИИ, КАДАСТРА И КАРТОГРАФИИ		Действителен: с 27.06.2023 по 19.09.2024	

Земельный участок

вид объекта недвижимости

Лист № 731 раздела 4.2

Всего листов раздела 4.2: 1403

Всего разделов: 6

Всего листов выписки: 2072

11.06.2024г. № КУВИ-001/2024-157716606

Кадастровый номер:

47:23:0000000:79

Сведения о характерных точках границы части (частей) земельного участка

Учетный номер части: 47:23:0000000:79/593

Система координат МСК 47 зона 2

Номер точки	Координаты, м		Описание закрепления на местности	Средняя квадратичная погрешность определения координат характерных точек границ земельного участка, м
	X	Y		
1	2	3	4	5
1	401238.53	2203644.64	-	5
2	401237.44	2203628.72	-	5
3	401320.46	2203616.07	-	5
4	401286.3	2203379.89	-	5
5	401485.61	2203349.9	-	5
6	401803.15	2203305.25	-	5
7	402065.45	2203269.8	-	5
8	402071.05	2203269.04	-	5
9	402081.09	2203244.72	-	5
10	402159.25	2203244.58	-	5
11	402183.99	2203410.82	-	5
12	402198.73	2203509.7	-	5
1	401238.53	2203644.64	-	5



ДОКУМЕНТ ПОДПИСАН
ЭЛЕКТРОННОЙ ПОДПИСЬЮ

Сертификат: 00ВВ056В7401СВ38D2В3576АСDС8425108

Владелец: ФЕДЕРАЛЬНАЯ СЛУЖБА ГОСУДАРСТВЕННОЙ

РЕГИСТРАЦИИ, КАДАСТРА И КАРТОГРАФИИ

Действителен: с 27.06.2023 по 19.09.2024

полное наименование должности

инициалы, фамилия

Земельный участок

вид объекта недвижимости

Лист № 732 раздела 4.2

Всего листов раздела 4.2: 1403

Всего разделов: 6

Всего листов выписки: 2072

11.06.2024г. № КУВИ-001/2024-157716606

Кадастровый номер:

47:23:0000000:79

Сведения о характерных точках границы части (частей) земельного участка

Учетный номер части: 47:23:0000000:79/594

Система координат МСК 47 зона 2

Номер точки	Координаты, м		Описание закрепления на местности	Средняя квадратичная погрешность определения координат характерных точек границ земельного участка, м
	X	Y		
1	2	3	4	5
1	397261.19	2194174.75	-	5
2	397244.02	2194140.76	-	5
3	396976.77	2193649.04	-	5
4	396952.4	2193604.83	-	5
6	396620.5	2193656.4	-	5
5	396805.33	2193628.55	-	5
8	396352.59	2193738.32	-	5
7	396503	2193674.36	-	5
9	396201.57	2193802.35	-	5
11	396011.72	2193880.71	-	5
10	396197.52	2193802.99	-	5
12	395977.16	2193841.23	-	5
13	395976.01	2193834.03	-	5
14	396072.47	2193545.31	-	5
16	396030.08	2193537.22	-	5
15	396069.5	2193544.72	-	5
17	395664.92	2193546.4	-	5
18	395662.89	2193546.46	-	5
19	395645.46	2193813.44	-	5
20	395628.89	2193806.23	-	5
21	395277.84	2193662.44	-	5
22	395167.72	2193608.15	-	5
23	395011.78	2193529.6	-	5
24	395037.77	2193241.36	-	5



ДОКУМЕНТ ПОДПИСАН
ЭЛЕКТРОННОЙ ПОДПИСЬЮ

Сертификат: 00ВВ056В7401СВ38D2В3576АСDС8425108

Владелец: ФЕДЕРАЛЬНАЯ СЛУЖБА ГОСУДАРСТВЕННОЙ

РЕГИСТРАЦИИ, КАДАСТРА И КАРТОГРАФИИ

Действителен: с 27.06.2023 по 19.09.2024

полное наименование должности

инициалы, фамилия

Земельный участок

вид объекта недвижимости

Лист № 733 раздела 4.2

Всего листов раздела 4.2: 1403

Всего разделов: 6

Всего листов выписки: 2072

11.06.2024г. № КУВИ-001/2024-157716606

Кадастровый номер:

47:23:0000000:79

1	2	3	4	5
25	394900.04	2193164.54	-	5
26	394925.38	2193158.52	-	5
27	394952.54	2193138.58	-	5
28	394965.12	2193127.44	-	5
29	394977.5	2193124.94	-	5
30	394989.25	2193124.94	-	5
31	395004.37	2193119.06	-	5
32	395025.35	2193109.82	-	5
33	395045.71	2193088.83	-	5
34	395062.72	2193069.09	-	5
35	395088.32	2193023.13	-	5
36	395100.29	2192983.9	-	5
37	395114.57	2192954.27	-	5
38	395130.31	2192916.29	-	5
39	395134.92	2192897.2	-	5
40	395132.42	2192872.41	-	5
41	395126.33	2192854.38	-	5
42	395120.96	2192834.81	-	5
43	395118.18	2192811.71	-	5
44	395122.57	2192780.06	-	5
45	395132.5	2192717.26	-	5
46	395141.26	2192677.55	-	5
47	395140.21	2192661.94	-	5
48	395140.57	2192650.12	-	5
49	395144.72	2192637.68	-	5
50	395149.9	2192630.29	-	5
51	395155.36	2192621.93	-	5
52	395160.02	2192616.08	-	5
53	395160.71	2192609.75	-	5



ДОКУМЕНТ ПОДПИСАН
ЭЛЕКТРОННОЙ ПОДПИСЬЮ

Сертификат: 00ВВ056В7401СВ38D2В3576АСDC8425108

Владелец: ФЕДЕРАЛЬНАЯ СЛУЖБА ГОСУДАРСТВЕННОЙ

РЕГИСТРАЦИИ, КАДАСТРА И КАРТОГРАФИИ

Действителен: с 27.06.2023 по 19.09.2024

полное наименование должности

инициалы, фамилия

Земельный участок

вид объекта недвижимости

Лист № 734 раздела 4.2

Всего листов раздела 4.2: 1403

Всего разделов: 6

Всего листов выписки: 2072

11.06.2024г. № КУВИ-001/2024-157716606

Кадастровый номер:

47:23:0000000:79

1	2	3	4	5
54	395159.75	2192604.31	-	5
56	395146.52	2192588.76	-	5
74	394094.65	2192653.83	-	5
70	394863.9	2192189.88	-	5
61	395140.58	2192505.73	-	5
62	395146.69	2192460.46	-	5
77	394171.26	2192282.21	-	5
57	395140.58	2192581.69	-	5
55	395153.07	2192597.11	-	5
68	395303.26	2192300.53	-	5
60	395138.96	2192557	-	5
65	395208.42	2192365.01	-	5
75	394132.84	2192461.23	-	5
58	395138.96	2192573.63	-	5
59	395137.89	2192564.87	-	5
63	395163.13	2192415.78	-	5
76	394134.08	2192459.01	-	5
66	395236.87	2192342.05	-	5
73	394117.88	2192643.5	-	5
71	394501.16	2192141.31	-	5
64	395190.32	2192385.27	-	5
67	395281.53	2192321.61	-	5
72	394446.69	2192552.69	-	5
69	395317.24	2192266.27	-	5
78	394202.72	2192108.79	-	5
79	394243.49	2191903.25	-	5
80	394317.3	2191540.01	-	5
81	394361.41	2191303.89	-	5
91	393988.66	2189804.48	-	5



ДОКУМЕНТ ПОДПИСАН
ЭЛЕКТРОННОЙ ПОДПИСЬЮ

Сертификат: 00ВВ056В7401СВ38D2В3576АСDC8425108

Владелец: ФЕДЕРАЛЬНАЯ СЛУЖБА ГОСУДАРСТВЕННОЙ

РЕГИСТРАЦИИ, КАДАСТРА И КАРТОГРАФИИ

Действителен: с 27.06.2023 по 19.09.2024

полное наименование должности

инициалы, фамилия

Земельный участок

вид объекта недвижимости

Лист № 735 раздела 4.2

Всего листов раздела 4.2: 1403

Всего разделов: 6

Всего листов выписки: 2072

11.06.2024г. № КУВИ-001/2024-157716606

Кадастровый номер:

47:23:0000000:79

1	2	3	4	5
96	394283.35	2189167.72	-	5
90	394010.67	2190077.4	-	5
92	393962.44	2189807.85	-	5
93	393965.72	2189779.97	-	5
85	394475.79	2190805.41	-	5
95	394094.96	2189046.19	-	5
89	394050.78	2190439.19	-	5
82	394378.56	2191237.43	-	5
83	394415.51	2191091.75	-	5
84	394446	2190946.91	-	5
97	394379.76	2189229.83	-	5
86	394506.78	2190658.17	-	5
88	394055.1	2190535.78	-	5
87	394521.06	2190584.03	-	5
94	394063.13	2189273.41	-	5
104	395284.22	2190052.8	-	5
107	395749.36	2189795.15	-	5
100	394992.34	2189505.99	-	5
99	394853.73	2189248.23	-	5
98	394719.68	2189243.05	-	5
102	395148.46	2190093.86	-	5
106	395626.9	2189866.21	-	5
101	394757.49	2189856.34	-	5
103	395234.52	2189953.09	-	5
105	395588.05	2189887.36	-	5
109	395761.14	2189283.7	-	5
108	395884.99	2189703.33	-	5
111	395833.67	2189334.51	-	5
110	395761.62	2189266.35	-	5



ДОКУМЕНТ ПОДПИСАН
ЭЛЕКТРОННОЙ ПОДПИСЬЮ

Сертификат: 00ВВ056В7401СВ38D2В3576АСDC8425108

Владелец: ФЕДЕРАЛЬНАЯ СЛУЖБА ГОСУДАРСТВЕННОЙ

РЕГИСТРАЦИИ, КАДАСТРА И КАРТОГРАФИИ

Действителен: с 27.06.2023 по 19.09.2024

полное наименование должности

инициалы, фамилия

Земельный участок

вид объекта недвижимости

Лист № 736 раздела 4.2

Всего листов раздела 4.2: 1403

Всего разделов: 6

Всего листов выписки: 2072

11.06.2024г. № КУВИ-001/2024-157716606

Кадастровый номер:

47:23:0000000:79

1	2	3	4	5
113	396050.08	2189417.73	-	5
112	395925.37	2189369.47	-	5
114	396095.95	2189420.97	-	5
115	396312.26	2189436.26	-	5
116	396387.57	2189434.42	-	5
117	396355.92	2189385.48	-	5
118	396373.63	2189375.69	-	5
119	396580.86	2189343.13	-	5
120	396591.5	2189342.32	-	5
123	396649.3	2189327.66	-	5
121	396635.56	2189331.67	-	5
122	396637.38	2189331.14	-	5
124	396681.33	2189313.13	-	5
125	396688.13	2189310.38	-	5
126	396705.62	2189302.87	-	5
127	396807.19	2189135.29	-	5
128	396826.84	2189067.49	-	5
129	396787.58	2188978.71	-	5
130	396731.29	2188706.47	-	5
131	396706.21	2188553.14	-	5
132	396564.18	2188491.31	-	5
133	396471.3	2188446.43	-	5
134	396406.23	2188468.99	-	5
135	396322.36	2188298.17	-	5
136	396076.05	2188471.83	-	5
137	395793.72	2188252.38	-	5
138	395966.02	2187981.42	-	5
139	396166.94	2188085.73	-	5
140	396287.3	2187825.29	-	5



ДОКУМЕНТ ПОДПИСАН
ЭЛЕКТРОННОЙ ПОДПИСЬЮ

Сертификат: 00ВВ056В7401СВ38D2В3576АСDC8425108

Владелец: ФЕДЕРАЛЬНАЯ СЛУЖБА ГОСУДАРСТВЕННОЙ

РЕГИСТРАЦИИ, КАДАСТРА И КАРТОГРАФИИ

Действителен: с 27.06.2023 по 19.09.2024

полное наименование должности

инициалы, фамилия

Земельный участок

вид объекта недвижимости

Лист № 737 раздела 4.2

Всего листов раздела 4.2: 1403

Всего разделов: 6

Всего листов выписки: 2072

11.06.2024г. № КУВИ-001/2024-157716606

Кадастровый номер:

47:23:0000000:79

1	2	3	4	5
141	397613.06	2188470.24	-	5
142	397626.99	2188481.78	-	5
143	397717.76	2188554.77	-	5
144	397761.73	2188596.52	-	5
145	397604.53	2188728.93	-	5
146	397547.93	2188862.13	-	5
147	397472.25	2189108.87	-	5
148	397374.94	2189455.66	-	5
149	397646.44	2189628.67	-	5
150	398043.47	2189881.74	-	5
151	398081.14	2189789.31	-	5
152	398252.45	2189885.61	-	5
153	398429.27	2189985.15	-	5
154	398332.68	2190154.12	-	5
155	398225.49	2190338.59	-	5
156	398188.43	2190522.12	-	5
157	398258.02	2190558.88	-	5
158	398362.91	2190613.61	-	5
160	398462.3	2190495.04	-	5
161	398482.91	2190466.83	-	5
159	398428.6	2190488.56	-	5
162	398725.29	2190608.12	-	5
163	398838.6	2190621.06	-	5
164	399017.29	2190644.06	-	5
165	399358.23	2190956.78	-	5
166	399296.81	2191104.46	-	5
167	399704.02	2191315.2	-	5
168	400241.71	2190898.59	-	5
169	400389.94	2191192.93	-	5



ДОКУМЕНТ ПОДПИСАН
ЭЛЕКТРОННОЙ ПОДПИСЬЮ

Сертификат: 00ВВ056В7401СВ38D2В3576АСDC8425108

Владелец: ФЕДЕРАЛЬНАЯ СЛУЖБА ГОСУДАРСТВЕННОЙ

РЕГИСТРАЦИИ, КАДАСТРА И КАРТОГРАФИИ

Действителен: с 27.06.2023 по 19.09.2024

полное наименование должности

инициалы, фамилия

Земельный участок

вид объекта недвижимости

Лист № 738 раздела 4.2

Всего листов раздела 4.2: 1403

Всего разделов: 6

Всего листов выписки: 2072

11.06.2024г. № КУВИ-001/2024-157716606

Кадастровый номер:

47:23:0000000:79

1	2	3	4	5
170	400410.74	2191234.01	-	5
171	400803.21	2191185.08	-	5
172	401276.29	2191127.5	-	5
173	401315.69	2191144.49	-	5
174	401356.76	2191167.75	-	5
175	401487.92	2191248.82	-	5
176	401525.05	2191273.9	-	5
177	401356.44	2191407.26	-	5
178	401246.09	2191494.84	-	5
179	401125	2191590.12	-	5
180	400955.42	2191724.85	-	5
181	400793.07	2191851.03	-	5
182	400554.93	2192035.39	-	5
183	400528.42	2192057.37	-	5
184	400275.43	2192255.4	-	5
185	400104.34	2192389.98	-	5
186	399926.85	2192528.98	-	5
187	399745.3	2192671.52	-	5
188	399591.84	2192793.41	-	5
189	399415.78	2192930.38	-	5
191	399192.01	2193104.38	-	5
190	399352.59	2192979.19	-	5
192	398989.62	2193264.22	-	5
193	398937.54	2193298.48	-	5
194	398914.47	2193311.63	-	5
195	398735.83	2193402.31	-	5
196	398457.15	2193543.49	-	5
198	397966.06	2193786.92	-	5
197	398307.94	2193617	-	5



ДОКУМЕНТ ПОДПИСАН
ЭЛЕКТРОННОЙ ПОДПИСЬЮ

Сертификат: 00ВВ056В7401СВ38D2В3576АСDС8425108

Владелец: ФЕДЕРАЛЬНАЯ СЛУЖБА ГОСУДАРСТВЕННОЙ

РЕГИСТРАЦИИ, КАДАСТРА И КАРТОГРАФИИ

Действителен: с 27.06.2023 по 19.09.2024

полное наименование должности

инициалы, фамилия

Земельный участок				
вид объекта недвижимости				
Лист № 739 раздела 4.2		Всего листов раздела 4.2: 1403		Всего разделов: 6
11.06.2024г. № КУВИ-001/2024-157716606				
Кадастровый номер:			47:23:0000000:79	
1	2	3	4	5
199	397732.43	2193907.07	-	5
201	397363.42	2194091.74	-	5
200	397562.02	2193993.79	-	5
202	397342.9	2194103.05	-	5
203	397332.62	2194110.77	-	5
204	397268.78	2194168	-	5
1	397261.19	2194174.75	-	5

полное наименование должности	 ДОКУМЕНТ ПОДПИСАН ЭЛЕКТРОННОЙ ПОДПИСЬЮ	инициалы, фамилия
	Сертификат: 00ВВ056В7401СВ38D2В3576АСDС8425108 Владелец: ФЕДЕРАЛЬНАЯ СЛУЖБА ГОСУДАРСТВЕННОЙ РЕГИСТРАЦИИ, КАДАСТРА И КАРТОГРАФИИ Действителен: с 27.06.2023 по 19.09.2024	

Земельный участок			
вид объекта недвижимости			
Лист № 740 раздела 4.2	Всего листов раздела 4.2: 1403	Всего разделов: 6	Всего листов выписки: 2072

11.06.2024г. № КУВИ-001/2024-157716606

Кадастровый номер: 47:23:0000000:79

Сведения о характерных точках границы части (частей) земельного участка				
Учетный номер части: 47:23:0000000:79/595				
Система координат МСК 47 зона 2				
Номер точки	Координаты, м		Описание закрепления на местности	Средняя квадратичная погрешность определения координат характерных точек границ земельного участка, м
	X	Y		
1	2	3	4	5
1	393759.07	2193808.59	-	5
2	393614.19	2193775.49	-	5
3	393429.63	2193677.34	-	5
4	393324.56	2193795.56	-	5
5	393242.1	2193524.97	-	5
6	393199.34	2193362	-	5
7	393947.33	2193443.16	-	5
8	393958.16	2193446.35	-	5
9	393957.84	2193547.6	-	5
10	393966.63	2193657.42	-	5
11	393876.43	2193653.51	-	5
12	393787.24	2193671.74	-	5
1	393759.07	2193808.59	-	5



ДОКУМЕНТ ПОДПИСАН
ЭЛЕКТРОННОЙ ПОДПИСЬЮ

Сертификат: 00ВВ056В7401СВ38D2В3576АСDС8425108

Владелец: ФЕДЕРАЛЬНАЯ СЛУЖБА ГОСУДАРСТВЕННОЙ
РЕГИСТРАЦИИ, КАДАСТРА И КАРТОГРАФИИ
Действителен: с 27.06.2023 по 19.09.2024

полное наименование должности

инициалы, фамилия

Земельный участок

вид объекта недвижимости

Лист № 741 раздела 4.2

Всего листов раздела 4.2: 1403

Всего разделов: 6

Всего листов выписки: 2072

11.06.2024г. № КУВИ-001/2024-157716606

Кадастровый номер:

47:23:0000000:79

Сведения о характерных точках границы части (частей) земельного участка

Учетный номер части: 47:23:0000000:79/596

Система координат МСК 47 зона 2

Номер точки	Координаты, м		Описание закрепления на местности	Средняя квадратичная погрешность определения координат характерных точек границ земельного участка, м
	X	Y		
1	2	3	4	5
1	395623.62	2198229.22	-	5
3	395614.23	2198234.78	-	5
1	395623.62	2198229.22	-	5
4	395621.6	2198236.63	-	5
2	395616.23	2198227.31	-	5
1	395942.18	2197463.21	-	5
2	396303.85	2198082.32	-	5
3	395921.7	2198151.54	-	5
4	395875.92	2198079.49	-	5
5	395774.87	2198119.56	-	5
6	395755.52	2198165.18	-	5
7	395807.59	2198288.02	-	5
8	395714.61	2198382.17	-	5
9	395169.03	2197685.72	-	5
10	395697.1	2197414.6	-	5
11	395741.95	2197571.36	-	5
1	395942.18	2197463.21	-	5



ДОКУМЕНТ ПОДПИСАН
ЭЛЕКТРОННОЙ ПОДПИСЬЮ

Сертификат: 00ВВ056В7401СВ38D2В3576АСDС8425108

Владелец: ФЕДЕРАЛЬНАЯ СЛУЖБА ГОСУДАРСТВЕННОЙ

РЕГИСТРАЦИИ, КАДАСТРА И КАРТОГРАФИИ

Действителен: с 27.06.2023 по 19.09.2024

полное наименование должности

инициалы, фамилия

Земельный участок

вид объекта недвижимости

Лист № 742 раздела 4.2

Всего листов раздела 4.2: 1403

Всего разделов: 6

Всего листов выписки: 2072

11.06.2024г. № КУВИ-001/2024-157716606

Кадастровый номер:

47:23:0000000:79

Сведения о характерных точках границы части (частей) земельного участка

Учетный номер части: 47:23:0000000:79/597

Система координат МСК 47 зона 2

Номер точки	Координаты, м		Описание закрепления на местности	Средняя квадратичная погрешность определения координат характерных точек границ земельного участка, м
	X	Y		
1	2	3	4	5
1	391893.14	2196458.19	-	5
2	391895.7	2196457.6	-	5
3	391895.1	2196455.02	-	5
4	391892.53	2196455.62	-	5
1	391893.14	2196458.19	-	5
1	392737.62	2196603.84	-	5
2	392740.06	2196602.77	-	5
3	392738.98	2196600.34	-	5
4	392736.56	2196601.4	-	5
1	392737.62	2196603.84	-	5
1	392287.43	2196364.45	-	5
2	392290.02	2196363.85	-	5
3	392289.43	2196361.26	-	5
4	392286.85	2196361.87	-	5
1	392287.43	2196364.45	-	5
1	392097.22	2196410.54	-	5
2	392099.81	2196409.94	-	5
3	392099.21	2196407.35	-	5
4	392096.62	2196407.96	-	5
1	392097.22	2196410.54	-	5
1	392503.4	2196319.31	-	5
2	392504.02	2196310.76	-	5
3	392495.41	2196310.12	-	5
4	392494.71	2196318.71	-	5



ДОКУМЕНТ ПОДПИСАН
ЭЛЕКТРОННОЙ ПОДПИСЬЮ

Сертификат: 00ВВ056В7401СВ38D2В3576АСDС8425108

Владелец: ФЕДЕРАЛЬНАЯ СЛУЖБА ГОСУДАРСТВЕННОЙ

РЕГИСТРАЦИИ, КАДАСТРА И КАРТОГРАФИИ

Действителен: с 27.06.2023 по 19.09.2024

полное наименование должности

инициалы, фамилия

Земельный участок

вид объекта недвижимости

Лист № 743 раздела 4.2

Всего листов раздела 4.2: 1403

Всего разделов: 6

Всего листов выписки: 2072

11.06.2024г. № КУВИ-001/2024-157716606

Кадастровый номер:

47:23:0000000:79

1	2	3	4	5
1	392503.4	2196319.31	-	5
1	392639.05	2196376.85	-	5
2	392645.29	2196370.45	-	5
3	392639.05	2196364.46	-	5
4	392632.99	2196370.55	-	5
1	392639.05	2196376.85	-	5
1	392803.49	2196723.32	-	5
2	392791.99	2196729.31	-	5
3	392774.44	2196738.63	-	5
4	392771.52	2196740.19	-	5
5	392745.01	2196754.23	-	5
6	392580.3	2196841.58	-	5
7	392427.27	2196918.33	-	5
8	392263.5	2197002.84	-	5
9	392044.83	2197117.61	-	5
10	391905.19	2197188.61	-	5
11	391861.39	2196982.09	-	5
12	391841.28	2196893.83	-	5
13	391772.63	2196668.45	-	5
14	391745.26	2196604.06	-	5
15	391733.22	2196574.83	-	5
16	391878.38	2196471.12	-	5
17	391745.94	2196348.46	-	5
18	392062.58	2196270.39	-	5
19	392562.94	2196149.86	-	5
20	392676.29	2196430.76	-	5
1	392803.49	2196723.32	-	5



ДОКУМЕНТ ПОДПИСАН
ЭЛЕКТРОННОЙ ПОДПИСЬЮ

Сертификат: 00ВВ056В7401СВ38D2В3576АСDС8425108

Владелец: ФЕДЕРАЛЬНАЯ СЛУЖБА ГОСУДАРСТВЕННОЙ

РЕГИСТРАЦИИ, КАДАСТРА И КАРТОГРАФИИ

Действителен: с 27.06.2023 по 19.09.2024

полное наименование должности

инициалы, фамилия

Земельный участок				
вид объекта недвижимости				
Лист № 744 раздела 4.2		Всего листов раздела 4.2: 1403		Всего разделов: 6
11.06.2024г. № КУВИ-001/2024-157716606				
Кадастровый номер:			47:23:0000000:79	
Сведения о характерных точках границы части (частей) земельного участка				
Учетный номер части: 47:23:0000000:79/598				
Система координат МСК 47 зона 2				
Номер точки	Координаты, м		Описание закрепления на местности	Средняя квадратичная погрешность определения координат характерных точек границ земельного участка, м
	X	Y		
1	2	3	4	5
3	406219.99	2195556.15	-	5
1	406066.95	2195729.25	-	5
2	406011.43	2195577.59	-	5
4	406251.41	2195687.75	-	5
1	406066.95	2195729.25	-	5



ДОКУМЕНТ ПОДПИСАН
ЭЛЕКТРОННОЙ ПОДПИСЬЮ

Сертификат: 00ВВ056В7401СВ38D2В3576АСDC8425108

Владелец: ФЕДЕРАЛЬНАЯ СЛУЖБА ГОСУДАРСТВЕННОЙ
РЕГИСТРАЦИИ, КАДАСТРА И КАРТОГРАФИИ
Действителен: с 27.06.2023 по 19.09.2024

полное наименование должности

инициалы, фамилия

Земельный участок

вид объекта недвижимости

Лист № 745 раздела 4.2

Всего листов раздела 4.2: 1403

Всего разделов: 6

Всего листов выписки: 2072

11.06.2024г. № КУВИ-001/2024-157716606

Кадастровый номер:

47:23:0000000:79

Сведения о характерных точках границы части (частей) земельного участка

Учетный номер части: 47:23:0000000:79/599

Система координат МСК 47 зона 2

Номер точки	Координаты, м		Описание закрепления на местности	Средняя квадратичная погрешность определения координат характерных точек границ земельного участка, м
	X	Y		
1	2	3	4	5
1	393425.46	2198206.37	-	-
3	393426.81	2198202.87	-	-
4	393427.87	2198205.31	-	-
2	393424.39	2198203.96	-	-
1	393425.46	2198206.37	-	-
1	393324.33	2197969.28	-	-
2	393323.26	2197966.86	-	-
4	393326.74	2197968.21	-	-
3	393325.67	2197965.77	-	-
1	393324.33	2197969.28	-	-
1	395378.09	2198361.19	-	-
2	395375.71	2198362.39	-	-
3	395374.52	2198360.03	-	-
4	395376.9	2198358.82	-	-
1	395378.09	2198361.19	-	-
1	393256.46	2197811.32	-	-
2	393255.39	2197808.91	-	-
3	393257.81	2197807.84	-	-
4	393258.88	2197810.28	-	-
1	393256.46	2197811.32	-	-
1	393518.71	2198424.93	-	-
3	393519.58	2198417.08	-	-
2	393515.18	2198420.56	-	-
4	393523.23	2198421.44	-	-



ДОКУМЕНТ ПОДПИСАН
ЭЛЕКТРОННОЙ ПОДПИСЬЮ

Сертификат: 00ВВ056В7401СВ38Д2В3576АСДС8425108

Владелец: ФЕДЕРАЛЬНАЯ СЛУЖБА ГОСУДАРСТВЕННОЙ

РЕГИСТРАЦИИ, КАДАСТРА И КАРТОГРАФИИ

Действителен: с 27.06.2023 по 19.09.2024

полное наименование должности

инициалы, фамилия

Земельный участок

вид объекта недвижимости

Лист № 746 раздела 4.2

Всего листов раздела 4.2: 1403

Всего разделов: 6

Всего листов выписки: 2072

11.06.2024г. № КУВИ-001/2024-157716606

Кадастровый номер:

47:23:0000000:79

1	2	3	4	5
1	393518.71	2198424.93	-	-
1	393164.23	2197596.8	-	-
2	393163.19	2197594.36	-	-
3	393165.6	2197593.29	-	-
4	393166.67	2197595.73	-	-
1	393164.23	2197596.8	-	-
1	395152.72	2198479.46	-	-
2	395150.35	2198480.64	-	-
3	395149.17	2198478.26	-	-
4	395151.52	2198477.08	-	-
1	395152.72	2198479.46	-	-
1	393091.1	2197424.64	-	-
2	393090.03	2197422.23	-	-
3	393092.47	2197421.16	-	-
4	393093.52	2197423.58	-	-
1	393091.1	2197424.64	-	-
1	393691.41	2198529.92	-	-
2	393689.17	2198528.48	-	-
3	393690.6	2198526.24	-	-
4	393692.84	2198527.68	-	-
1	393691.41	2198529.92	-	-
2	392995.88	2197203.86	-	-
1	392996.93	2197206.3	-	-
3	392998.3	2197202.79	-	-
4	392999.38	2197205.23	-	-
1	392996.93	2197206.3	-	-
1	393873.19	2198643.41	-	-
2	393870.95	2198642.02	-	-
3	393872.39	2198639.75	-	-



ДОКУМЕНТ ПОДПИСАН
ЭЛЕКТРОННОЙ ПОДПИСЬЮ

Сертификат: 00ВВ056В7401СВ38Д2В3576АСДС8425108

Владелец: ФЕДЕРАЛЬНАЯ СЛУЖБА ГОСУДАРСТВЕННОЙ

РЕГИСТРАЦИИ, КАДАСТРА И КАРТОГРАФИИ

Действителен: с 27.06.2023 по 19.09.2024

полное наименование должности

инициалы, фамилия

Земельный участок

вид объекта недвижимости

Лист № 747 раздела 4.2

Всего листов раздела 4.2: 1403

Всего разделов: 6

Всего листов выписки: 2072

11.06.2024г. № КУВИ-001/2024-157716606

Кадастровый номер:

47:23:0000000:79

1	2	3	4	5
4	393874.6	2198641.18	-	-
1	393873.19	2198643.41	-	-
1	392898.97	2196980.06	-	-
2	392897.92	2196977.62	-	-
3	392900.34	2196976.56	-	-
4	392901.41	2196979	-	-
1	392898.97	2196980.06	-	-
1	394063.51	2198762.82	-	-
2	394061.27	2198761.39	-	-
3	394062.68	2198759.15	-	-
4	394064.92	2198760.56	-	-
1	394063.51	2198762.82	-	-
1	392809.24	2196769.69	-	-
2	392808.18	2196767.27	-	-
3	392810.59	2196766.2	-	-
4	392811.68	2196768.64	-	-
1	392809.24	2196769.69	-	-
1	394187.8	2198840.35	-	-
2	394185.56	2198838.92	-	-
3	394186.97	2198836.7	-	-
1	394187.8	2198840.35	-	-
4	394189.21	2198838.11	-	-
3	393991.1	2198408.96	-	-
1	393959.25	2198413.84	-	-
2	393964.23	2198422.82	-	-
4	393985.79	2198399.93	-	-
5	394010.87	2198386.79	-	-
6	394208.64	2198300.46	-	-
7	394248.77	2198280.39	-	-



ДОКУМЕНТ ПОДПИСАН
ЭЛЕКТРОННОЙ ПОДПИСЬЮ

Сертификат: 00ВВ056В7401СВ38Д2В3576АСДС8425108

Владелец: ФЕДЕРАЛЬНАЯ СЛУЖБА ГОСУДАРСТВЕННОЙ

РЕГИСТРАЦИИ, КАДАСТРА И КАРТОГРАФИИ

Действителен: с 27.06.2023 по 19.09.2024

полное наименование должности

инициалы, фамилия

Земельный участок

вид объекта недвижимости

Лист № 748 раздела 4.2

Всего листов раздела 4.2: 1403

Всего разделов: 6

Всего листов выписки: 2072

11.06.2024г. № КУВИ-001/2024-157716606

Кадастровый номер:

47:23:0000000:79

1	2	3	4	5
8	394254.13	2198277.7	-	-
9	394328.57	2198240.47	-	-
10	394333.93	2198237.78	-	-
11	394333.95	2198237.78	-	-
12	394372.57	2198218.47	-	-
13	394404.65	2198203.42	-	-
14	394409.67	2198200.84	-	-
15	394469.62	2198169.83	-	-
16	394474.35	2198167.38	-	-
17	394520.96	2198143.61	-	-
18	394875.93	2197965.29	-	-
19	395210.94	2197797.69	-	-
20	395560.7	2198246.42	-	-
21	395741.19	2198475.13	-	-
22	396003.97	2198812.87	-	-
23	395826.94	2199065.09	-	-
24	395686.89	2198972.2	-	-
25	395605.13	2199092.69	-	-
26	395718.72	2199164.98	-	-
27	395700.81	2199191.37	-	-
28	395614.05	2199129.48	-	-
29	395621.65	2199118.44	-	-
30	395565.94	2199084.25	-	-
31	395555.23	2199077.37	-	-
32	395562.12	2199066.36	-	-
33	395336.38	2198924.16	-	-
34	395317.59	2198946.44	-	-
35	395105.29	2198466.05	-	-
36	393956.82	2199044.91	-	-



ДОКУМЕНТ ПОДПИСАН
ЭЛЕКТРОННОЙ ПОДПИСЬЮ

Сертификат: 00ВВ056В7401СВ38D2В3576АСDC8425108

Владелец: ФЕДЕРАЛЬНАЯ СЛУЖБА ГОСУДАРСТВЕННОЙ

РЕГИСТРАЦИИ, КАДАСТРА И КАРТОГРАФИИ

Действителен: с 27.06.2023 по 19.09.2024

полное наименование должности

инициалы, фамилия

Земельный участок

вид объекта недвижимости

Лист № 749 раздела 4.2

Всего листов раздела 4.2: 1403

Всего разделов: 6

Всего листов выписки: 2072

11.06.2024г. № КУВИ-001/2024-157716606

Кадастровый номер:

47:23:0000000:79

1	2	3	4	5
37	394228.44	2199584.73	-	-
38	394068.32	2199666.3	-	-
39	393666.67	2199875.32	-	-
40	393323.45	2200079.67	-	-
41	393362.01	2200137.69	-	-
42	393256.12	2200209.86	-	-
43	393286.8	2200277.45	-	-
44	393155.55	2200405.26	-	-
45	393053.24	2200367.27	-	-
46	393006.71	2200349.2	-	-
47	393000.45	2200347.81	-	-
48	392924.32	2200210.02	-	-
49	392901.74	2199973.94	-	-
50	392928.61	2199966.73	-	-
51	392893.16	2199804.36	-	-
52	392751.19	2199837.45	-	-
53	392739.71	2199806.56	-	-
54	392882.04	2199766.91	-	-
55	392854.5	2199654.53	-	-
56	392696.73	2199732.05	-	-
57	392689.62	2199703.65	-	-
58	392703.78	2199700.19	-	-
59	392696.82	2199672.05	-	-
60	392672.07	2199678.28	-	-
61	392637.91	2199516	-	-
62	392628.77	2199489.02	-	-
63	392578.41	2199501.64	-	-
64	392524.57	2199513.93	-	-
65	392487.8	2199522.37	-	-



ДОКУМЕНТ ПОДПИСАН
ЭЛЕКТРОННОЙ ПОДПИСЬЮ

Сертификат: 00ВВ056В7401СВ38Д2В3576АСДС8425108

Владелец: ФЕДЕРАЛЬНАЯ СЛУЖБА ГОСУДАРСТВЕННОЙ

РЕГИСТРАЦИИ, КАДАСТРА И КАРТОГРАФИИ

Действителен: с 27.06.2023 по 19.09.2024

полное наименование должности

инициалы, фамилия

Земельный участок

вид объекта недвижимости

Лист № 750 раздела 4.2

Всего листов раздела 4.2: 1403

Всего разделов: 6

Всего листов выписки: 2072

11.06.2024г. № КУВИ-001/2024-157716606

Кадастровый номер:

47:23:0000000:79

1	2	3	4	5
66	392462.13	2199473.55	-	-
67	392400.2	2199413.86	-	-
68	392369.65	2199383.64	-	-
69	392349.21	2199294.76	-	-
70	392311.4	2199130.14	-	-
71	392427.82	2198961.23	-	-
72	392422.06	2198276.52	-	-
73	392149.54	2198341.22	-	-
74	392071.77	2197974.46	-	-
75	392052.07	2197881.42	-	-
76	392140.57	2197840.24	-	-
77	392301.71	2197913.17	-	-
78	392378.39	2197777.12	-	-
79	392324.5	2197620.6	-	-
80	392206.32	2197678.26	-	-
81	392113.47	2197568.53	-	-
82	391975.11	2197518.49	-	-
85	392266.76	2197009.12	-	-
83	391906.73	2197195.85	-	-
84	392048.08	2197123.9	-	-
86	392430.47	2196924.64	-	-
87	392583.52	2196847.81	-	-
88	392748.29	2196760.42	-	-
89	392774.82	2196746.36	-	-
90	392777.74	2196744.81	-	-
91	392795.3	2196735.5	-	-
92	392806.5	2196729.7	-	-
93	392946.8	2197052.96	-	-
94	392966.03	2197009.17	-	-



ДОКУМЕНТ ПОДПИСАН
ЭЛЕКТРОННОЙ ПОДПИСЬЮ

Сертификат: 00ВВ056В7401СВ38D2В3576АСDC8425108

Владелец: ФЕДЕРАЛЬНАЯ СЛУЖБА ГОСУДАРСТВЕННОЙ

РЕГИСТРАЦИИ, КАДАСТРА И КАРТОГРАФИИ

Действителен: с 27.06.2023 по 19.09.2024

полное наименование должности

инициалы, фамилия

Земельный участок

вид объекта недвижимости

Лист № 751 раздела 4.2

Всего листов раздела 4.2: 1403

Всего разделов: 6

Всего листов выписки: 2072

11.06.2024г. № КУВИ-001/2024-157716606

Кадастровый номер:

47:23:0000000:79

1	2	3	4	5
95	392978.65	2196998.91	-	-
96	392996.49	2196996.52	-	-
97	393025.59	2196994.08	-	-
98	393050.62	2196987.95	-	-
99	393086.91	2196972.26	-	-
100	393095.93	2196961.19	-	-
101	393096.17	2196948.07	-	-
102	393090.54	2196934.47	-	-
103	393091.4	2196921.86	-	-
104	393097.28	2196908.54	-	-
105	393114.34	2196903.08	-	-
106	393142.05	2196908.41	-	-
107	393165.54	2196906.4	-	-
108	393194.05	2196895.9	-	-
109	393212.62	2196893.91	-	-
110	393229.64	2196880.71	-	-
111	393239.06	2196859.23	-	-
112	393251.18	2196820.73	-	-
113	393257.85	2196819.25	-	-
114	393275.59	2196828.37	-	-
115	393294.73	2196832.38	-	-
116	393314.12	2196828.74	-	-
117	393325.73	2196819.32	-	-
118	393330.99	2196807.87	-	-
119	393332.9	2196794.22	-	-
120	393334.6	2196781.9	-	-
121	393339.13	2196777.19	-	-
122	393347.84	2196773.97	-	-
123	393352.14	2196775.31	-	-



ДОКУМЕНТ ПОДПИСАН
ЭЛЕКТРОННОЙ ПОДПИСЬЮ

Сертификат: 00ВВ056В7401СВ38D2В3576АСDC8425108

Владелец: ФЕДЕРАЛЬНАЯ СЛУЖБА ГОСУДАРСТВЕННОЙ

РЕГИСТРАЦИИ, КАДАСТРА И КАРТОГРАФИИ

Действителен: с 27.06.2023 по 19.09.2024

полное наименование должности

инициалы, фамилия

Земельный участок

вид объекта недвижимости

Лист № 752 раздела 4.2

Всего листов раздела 4.2: 1403

Всего разделов: 6

Всего листов выписки: 2072

11.06.2024г. № КУВИ-001/2024-157716606

Кадастровый номер:

47:23:0000000:79

1	2	3	4	5
124	393376.15	2196791.42	-	-
126	393394.66	2196792.5	-	-
125	393386.44	2196795.16	-	-
127	393397.41	2196784.96	-	-
128	393393.21	2196762.66	-	-
129	393395.86	2196749.83	-	-
130	393406.73	2196735.44	-	-
131	393425.73	2196733.14	-	-
132	393458.1	2196732.52	-	-
133	393482.67	2196727.65	-	-
134	393507.83	2196708.89	-	-
135	393541.69	2196685.45	-	-
137	393676.11	2196636.37	-	-
136	393599.23	2196656.68	-	-
138	393693.12	2196624.46	-	-
139	393703.62	2196659.6	-	-
140	393732.81	2196715.46	-	-
141	393874.98	2196983.89	-	-
142	393673.67	2197086.89	-	-
143	393584.08	2196910.1	-	-
144	393561.07	2196876.99	-	-
145	393381.95	2196992.87	-	-
146	393526.86	2197262.07	-	-
147	393634.4	2197465.11	-	-
148	393674.8	2197540.66	-	-
149	393862.24	2197447.57	-	-
150	393923.33	2197556.24	-	-
151	393921.95	2197614.07	-	-
152	393779.38	2197712.18	-	-



ДОКУМЕНТ ПОДПИСАН
ЭЛЕКТРОННОЙ ПОДПИСЬЮ

Сертификат: 00ВВ056В7401СВ38Д2В3576АСДС8425108

Владелец: ФЕДЕРАЛЬНАЯ СЛУЖБА ГОСУДАРСТВЕННОЙ

РЕГИСТРАЦИИ, КАДАСТРА И КАРТОГРАФИИ

Действителен: с 27.06.2023 по 19.09.2024

полное наименование должности

инициалы, фамилия

Земельный участок				
вид объекта недвижимости				
Лист № 753 раздела 4.2		Всего листов раздела 4.2: 1403		Всего разделов: 6
11.06.2024г. № КУВИ-001/2024-157716606				
Кадастровый номер:			47:23:0000000:79	
1	2	3	4	5
153	393756.34	2197728.03	-	-
154	393725.1	2197747.83	-	-
155	393573.66	2197853.1	-	-
156	393345.94	2197996.44	-	-
157	393664.14	2198394.49	-	-
1	393959.25	2198413.84	-	-
159	393830.36	2198481.37	-	-
158	393728.38	2198533.74	-	-

полное наименование должности	 ДОКУМЕНТ ПОДПИСАН ЭЛЕКТРОННОЙ ПОДПИСЬЮ	инициалы, фамилия
	Сертификат: 00ВВ056В7401СВ38D2В3576АСDС8425108 Владелец: ФЕДЕРАЛЬНАЯ СЛУЖБА ГОСУДАРСТВЕННОЙ РЕГИСТРАЦИИ, КАДАСТРА И КАРТОГРАФИИ Действителен: с 27.06.2023 по 19.09.2024	

Земельный участок

вид объекта недвижимости

Лист № 754 раздела 4.2

Всего листов раздела 4.2: 1403

Всего разделов: 6

Всего листов выписки: 2072

11.06.2024г. № КУВИ-001/2024-157716606

Кадастровый номер:

47:23:0000000:79

Сведения о характерных точках границы части (частей) земельного участка

Учетный номер части: 47:23:0000000:79/600

Система координат МСК 47 зона 2

Номер точки	Координаты, м		Описание закрепления на местности	Средняя квадратичная погрешность определения координат характерных точек границ земельного участка, м
	X	Y		
1	2	3	4	5
1	398367.86	2204000.05	-	-
2	398366.39	2203993.87	-	-
3	398372.58	2203992.54	-	-
4	398374.04	2203998.72	-	-
1	398367.86	2204000.05	-	-
1	398327.28	2203813.13	-	-
2	398325.59	2203805.32	-	-
3	398333.42	2203803.64	-	-
4	398335.11	2203811.44	-	-
1	398327.28	2203813.13	-	-
1	398353.65	2203728.9	-	-
2	398347.77	2203720.65	-	-
4	398336.95	2203718.91	-	-
3	398337.31	2203721.92	-	-
5	398347.43	2203717.65	-	-
6	398349.62	2203712.37	-	-
7	398352.39	2203713.51	-	-
8	398350.19	2203718.76	-	-
9	398356.69	2203726.19	-	-
1	398353.65	2203728.9	-	-
4	397238.22	2203912.03	-	-
2	397209.02	2203921.58	-	-
1	397203.24	2203923.47	-	-
5	397242.73	2203929.03	-	-



ДОКУМЕНТ ПОДПИСАН
ЭЛЕКТРОННОЙ ПОДПИСЬЮ

Сертификат: 00ВВ056В7401СВ38D2В3576АСDС8425108

Владелец: ФЕДЕРАЛЬНАЯ СЛУЖБА ГОСУДАРСТВЕННОЙ

РЕГИСТРАЦИИ, КАДАСТРА И КАРТОГРАФИИ

Действителен: с 27.06.2023 по 19.09.2024

полное наименование должности

инициалы, фамилия

Земельный участок

вид объекта недвижимости

Лист № 755 раздела 4.2

Всего листов раздела 4.2: 1403

Всего разделов: 6

Всего листов выписки: 2072

11.06.2024г. № КУВИ-001/2024-157716606

Кадастровый номер:

47:23:0000000:79

1	2	3	4	5
3	397224.91	2203916.41	-	-
7	397213.46	2203949.01	-	-
8	397205.19	2203950.88	-	-
9	397204.06	2203946.44	-	-
11	397204.03	2203940.32	-	-
12	397203.03	2203937.37	-	-
13	397201.5	2203937.82	-	-
1	397203.24	2203923.47	-	-
14	397197.7	2203925.27	-	-
6	397246.09	2203941.63	-	-
10	397202.65	2203940.87	-	-
1	397693.72	2203811.89	-	-
2	397664.25	2203753.18	-	-
3	397683.79	2203744.06	-	-
4	397712.92	2203801.08	-	-
1	397693.72	2203811.89	-	-
1	397626.49	2203753.18	-	-
2	397616.85	2203735.98	-	-
3	397586.48	2203680.99	-	-
4	397603.73	2203670.82	-	-
5	397625.75	2203708.23	-	-
6	397632.18	2203719.02	-	-
7	397637.94	2203730.12	-	-
8	397645.19	2203742.28	-	-
1	397626.49	2203753.18	-	-
1	397632.05	2204050.03	-	-
2	397622.31	2204001.07	-	-
3	397661.65	2203993.89	-	-
4	397670.93	2204043.09	-	-



ДОКУМЕНТ ПОДПИСАН
ЭЛЕКТРОННОЙ ПОДПИСЬЮ

Сертификат: 00ВВ056В7401СВ38D2В3576АСDC8425108

Владелец: ФЕДЕРАЛЬНАЯ СЛУЖБА ГОСУДАРСТВЕННОЙ

РЕГИСТРАЦИИ, КАДАСТРА И КАРТОГРАФИИ

Действителен: с 27.06.2023 по 19.09.2024

полное наименование должности

инициалы, фамилия

Земельный участок

вид объекта недвижимости

Лист № 756 раздела 4.2

Всего листов раздела 4.2: 1403

Всего разделов: 6

Всего листов выписки: 2072

11.06.2024г. № КУВИ-001/2024-157716606

Кадастровый номер:

47:23:0000000:79

1	2	3	4	5
1	397632.05	2204050.03	-	-
1	397580.49	2203837.36	-	-
2	397620.47	2203816.15	-	-
3	397632.31	2203838.62	-	-
4	397636.75	2203847.04	-	-
5	397612.71	2203861.23	-	-
6	397588.68	2203875.41	-	-
7	397572.54	2203841.58	-	-
1	397580.49	2203837.36	-	-
1	397673.37	2202827.79	-	-
2	397640.21	2202788.55	-	-
3	397677.35	2202763.5	-	-
4	397706.71	2202797.6	-	-
1	397673.37	2202827.79	-	-
1	397893.43	2203401.63	-	-
2	397890.57	2203354.11	-	-
3	397940.12	2203352.48	-	-
4	397940.47	2203399.08	-	-
1	397893.43	2203401.63	-	-
1	397916.69	2203110.49	-	-
2	397880.67	2203072.96	-	-
3	397913.5	2203039.83	-	-
4	397948.21	2203079.14	-	-
1	397916.69	2203110.49	-	-
1	397818.63	2203665.43	-	-
2	397787.59	2203624.52	-	-
3	397828.51	2203598.07	-	-
4	397859.2	2203635.84	-	-
1	397818.63	2203665.43	-	-



ДОКУМЕНТ ПОДПИСАН
ЭЛЕКТРОННОЙ ПОДПИСЬЮ

Сертификат: 00ВВ056В7401СВ38D2В3576АСDС8425108

Владелец: ФЕДЕРАЛЬНАЯ СЛУЖБА ГОСУДАРСТВЕННОЙ

РЕГИСТРАЦИИ, КАДАСТРА И КАРТОГРАФИИ

Действителен: с 27.06.2023 по 19.09.2024

полное наименование должности

инициалы, фамилия

Земельный участок

вид объекта недвижимости

Лист № 757 раздела 4.2

Всего листов раздела 4.2: 1403

Всего разделов: 6

Всего листов выписки: 2072

11.06.2024г. № КУВИ-001/2024-157716606

Кадастровый номер:

47:23:0000000:79

1	2	3	4	5
1	397175.67	2203963.03	-	-
2	397164.63	2203967.01	-	-
3	397162.16	2203967.88	-	-
4	397147.29	2203971.41	-	-
5	397144.11	2203971.37	-	-
6	397126.97	2203971.1	-	-
7	397107.03	2203969.65	-	-
8	397105.24	2203969.03	-	-
9	397102.35	2203968.01	-	-
10	397102.02	2203967.59	-	-
11	397099.2	2203963.7	-	-
12	397099.26	2203958.96	-	-
13	397099.73	2203957.84	-	-
14	397100.6	2203955.86	-	-
15	397104.5	2203951.58	-	-
16	397106.4	2203949.51	-	-
17	397133.2	2203932.33	-	-
18	397151.89	2203921.05	-	-
19	397162.37	2203919.21	-	-
20	397169.08	2203917.76	-	-
21	397171.45	2203923.62	-	-
22	397176.59	2203936.29	-	-
23	397170.93	2203937.81	-	-
24	397175.23	2203960.65	-	-
1	397175.67	2203963.03	-	-
1	397496.17	2202654.81	-	-
2	397458.7	2202608.71	-	-
3	397502.95	2202573.46	-	-
4	397538.2	2202615.63	-	-



ДОКУМЕНТ ПОДПИСАН
ЭЛЕКТРОННОЙ ПОДПИСЬЮ

Сертификат: 00ВВ056В7401СВ38D2В3576АСDC8425108

Владелец: ФЕДЕРАЛЬНАЯ СЛУЖБА ГОСУДАРСТВЕННОЙ

РЕГИСТРАЦИИ, КАДАСТРА И КАРТОГРАФИИ

Действителен: с 27.06.2023 по 19.09.2024

полное наименование должности

инициалы, фамилия

Земельный участок

вид объекта недвижимости

Лист № 758 раздела 4.2

Всего листов раздела 4.2: 1403

Всего разделов: 6

Всего листов выписки: 2072

11.06.2024г. № КУВИ-001/2024-157716606

Кадастровый номер:

47:23:0000000:79

1	2	3	4	5
1	397496.17	2202654.81	-	-
1	397190	2203876	-	-
2	397185.49	2203848.02	-	-
3	397218.34	2203834.92	-	-
4	397224.15	2203838.29	-	-
5	397233.34	2203843.61	-	-
6	397236.78	2203847.24	-	-
7	397244.45	2203858.97	-	-
8	397242.04	2203865.94	-	-
9	397231.44	2203871.03	-	-
10	397231.42	2203871.03	-	-
11	397250.88	2203890.67	-	-
12	397249.53	2203906.08	-	-
13	397219.05	2203914.56	-	-
14	397208.03	2203917.76	-	-
15	397204.16	2203904.45	-	-
16	397200.96	2203896.63	-	-
17	397201.65	2203890.98	-	-
18	397202.61	2203884.96	-	-
19	397201.6	2203884	-	-
20	397200.38	2203878.71	-	-
21	397200.19	2203877.84	-	-
22	397202.91	2203877	-	-
23	397211.98	2203874.19	-	-
24	397210.26	2203868.62	-	-
1	397190	2203876	-	-
1	397681.32	2202524.95	-	-
2	397645.71	2202481.27	-	-
3	397692.35	2202444.51	-	-



ДОКУМЕНТ ПОДПИСАН
ЭЛЕКТРОННОЙ ПОДПИСЬЮ

Сертификат: 00ВВ056В7401СВ38Д2В3576АСДС8425108

Владелец: ФЕДЕРАЛЬНАЯ СЛУЖБА ГОСУДАРСТВЕННОЙ

РЕГИСТРАЦИИ, КАДАСТРА И КАРТОГРАФИИ

Действителен: с 27.06.2023 по 19.09.2024

полное наименование должности

инициалы, фамилия

Земельный участок

вид объекта недвижимости

Лист № 759 раздела 4.2

Всего листов раздела 4.2: 1403

Всего разделов: 6

Всего листов выписки: 2072

11.06.2024г. № КУВИ-001/2024-157716606

Кадастровый номер:

47:23:0000000:79

1	2	3	4	5
4	397728.56	2202486.49	-	-
1	397681.32	2202524.95	-	-
1	397800.19	2203844.07	-	-
2	397756.72	2203799.77	-	-
3	397794.14	2203764.88	-	-
4	397796.36	2203763.27	-	-
9	397866.92	2203780.9	-	-
11	397838.12	2203807.55	-	-
5	397849.66	2203715.26	-	-
8	397890.65	2203759.38	-	-
12	397839.79	2203809.34	-	-
7	397905.43	2203745.99	-	-
10	397858.31	2203789.02	-	-
6	397864.47	2203701.93	-	-
1	397800.19	2203844.07	-	-
3	397254.23	2204093.82	-	-
1	397332.66	2204106.08	-	-
2	397326.68	2204060.15	-	-
6	397225.04	2204070.34	-	-
5	397227.92	2204102.53	-	-
4	397250.88	2204089.45	-	-
7	397323.46	2204036.61	-	-
8	397378.71	2204017.17	-	-
9	397378.67	2204016.91	-	-
10	397376.64	2204006.16	-	-
11	397320.08	2204020.85	-	-
12	397318.99	2204014.88	-	-
13	397303.03	2203926.12	-	-
14	397373.23	2203909.84	-	-



ДОКУМЕНТ ПОДПИСАН
ЭЛЕКТРОННОЙ ПОДПИСЬЮ

Сертификат: 00ВВ056В7401СВ38D2В3576АСDС8425108

Владелец: ФЕДЕРАЛЬНАЯ СЛУЖБА ГОСУДАРСТВЕННОЙ

РЕГИСТРАЦИИ, КАДАСТРА И КАРТОГРАФИИ

Действителен: с 27.06.2023 по 19.09.2024

полное наименование должности

инициалы, фамилия

Земельный участок

вид объекта недвижимости

Лист № 760 раздела 4.2

Всего листов раздела 4.2: 1403

Всего разделов: 6

Всего листов выписки: 2072

11.06.2024г. № КУВИ-001/2024-157716606

Кадастровый номер:

47:23:0000000:79

1	2	3	4	5
15	397378.28	2203912.81	-	-
16	397409.7	2203984.58	-	-
18	397401.52	2203999.67	-	-
19	397387.38	2204003.35	-	-
17	397406.7	2203996.39	-	-
20	397387.47	2204004.07	-	-
21	397460.22	2203990.54	-	-
22	397517.85	2203972.07	-	-
23	397518.16	2203979.78	-	-
24	397881.81	2203912.13	-	-
25	398064.07	2203754.31	-	-
26	398048.92	2203737.98	-	-
27	398033.96	2203722.63	-	-
28	398065.24	2203694.57	-	-
29	398080.49	2203711.43	-	-
30	398095.24	2203727.38	-	-
31	398105	2203719.21	-	-
35	398207.24	2203871.15	-	-
38	398134.61	2203725.82	-	-
36	398212.13	2203893.63	-	-
33	398153.03	2203698.99	-	-
37	398167.71	2203903.26	-	-
32	398102.97	2203708.32	-	-
34	398185.97	2203875.75	-	-
40	397886.74	2203922.4	-	-
39	398107.34	2203731.75	-	-
41	397651.14	2203966.22	-	-
42	397652.75	2203974.8	-	-
43	397641.9	2203976.73	-	-



ДОКУМЕНТ ПОДПИСАН
ЭЛЕКТРОННОЙ ПОДПИСЬЮ

Сертификат: 00ВВ056В7401СВ38Д2В3576АСДС8425108

Владелец: ФЕДЕРАЛЬНАЯ СЛУЖБА ГОСУДАРСТВЕННОЙ

РЕГИСТРАЦИИ, КАДАСТРА И КАРТОГРАФИИ

Действителен: с 27.06.2023 по 19.09.2024

полное наименование должности

инициалы, фамилия

Земельный участок

вид объекта недвижимости

Лист № 761 раздела 4.2

Всего листов раздела 4.2: 1403

Всего разделов: 6

Всего листов выписки: 2072

11.06.2024г. № КУВИ-001/2024-157716606

Кадастровый номер:

47:23:0000000:79

1	2	3	4	5
45	397518.58	2203990.88	-	-
44	397640.33	2203968.22	-	-
46	397522.21	2204086.63	-	-
1	397332.66	2204106.08	-	-
1	398157.75	2202345.88	-	-
2	398138.72	2202350.33	-	-
3	397894.48	2202402.03	-	-
4	397963.33	2202732.35	-	-
6	398076.59	2203253.04	-	-
5	398005.18	2202918.59	-	-
7	398080.91	2203273.04	-	-
9	398163.99	2203639.43	-	-
8	398154.5	2203610.63	-	-
10	398170.32	2203669.23	-	-
11	398176.86	2203701.24	-	-
12	398176.88	2203701.32	-	-
14	398193.85	2203776.83	-	-
13	398180.91	2203718.26	-	-
15	398201.44	2203813.83	-	-
16	398306.51	2203721.74	-	-
17	398326.68	2203704.17	-	-
18	398386.53	2203651.9	-	-
19	398423.17	2203698.83	-	-
20	398498.87	2203795.86	-	-
21	398538.18	2203772.84	-	-
22	398561.96	2203801.16	-	-
23	398645.51	2203909.19	-	-
24	398649.39	2203916.66	-	-
25	398652.53	2203920.28	-	-



ДОКУМЕНТ ПОДПИСАН
ЭЛЕКТРОННОЙ ПОДПИСЬЮ

Сертификат: 00ВВ056В7401СВ38D2В3576АСDС8425108

Владелец: ФЕДЕРАЛЬНАЯ СЛУЖБА ГОСУДАРСТВЕННОЙ

РЕГИСТРАЦИИ, КАДАСТРА И КАРТОГРАФИИ

Действителен: с 27.06.2023 по 19.09.2024

полное наименование должности

инициалы, фамилия

Земельный участок

вид объекта недвижимости

Лист № 762 раздела 4.2

Всего листов раздела 4.2: 1403

Всего разделов: 6

Всего листов выписки: 2072

11.06.2024г. № КУВИ-001/2024-157716606

Кадастровый номер:

47:23:0000000:79

1	2	3	4	5
26	398669.86	2203940.15	-	-
27	398679.1	2203950.73	-	-
28	398702.06	2203974.69	-	-
30	398260.83	2204022.25	-	-
34	397535.98	2204101.41	-	-
35	397272.38	2204127.58	-	-
29	398396.85	2204009.31	-	-
31	398122.17	2204038.94	-	-
36	397205.91	2204135.23	-	-
33	397662.61	2204087.54	-	-
32	398002.41	2204050.41	-	-
37	397145.97	2204071.83	-	-
42	397131.91	2203860.68	-	-
43	397137.08	2203857.32	-	-
40	397091.04	2203791.43	-	-
38	396954.82	2203872.87	-	-
39	396999.2	2203845.1	-	-
41	397119.69	2203843.28	-	-
45	397149.15	2203860.51	-	-
44	397144.14	2203854.4	-	-
48	397165.09	2203845.75	-	-
47	397160.1	2203849.11	-	-
46	397162.66	2203853.32	-	-
49	397143.72	2203811.56	-	-
53	397273.75	2203696.55	-	-
50	397124.22	2203774.78	-	-
51	397176.27	2203747.74	-	-
52	397226.04	2203726.59	-	-
54	397318.54	2203770.66	-	-



ДОКУМЕНТ ПОДПИСАН
ЭЛЕКТРОННОЙ ПОДПИСЬЮ

Сертификат: 00ВВ056В7401СВ38Д2В3576АСДС8425108

Владелец: ФЕДЕРАЛЬНАЯ СЛУЖБА ГОСУДАРСТВЕННОЙ

РЕГИСТРАЦИИ, КАДАСТРА И КАРТОГРАФИИ

Действителен: с 27.06.2023 по 19.09.2024

полное наименование должности

инициалы, фамилия

Земельный участок

вид объекта недвижимости

Лист № 763 раздела 4.2

Всего листов раздела 4.2: 1403

Всего разделов: 6

Всего листов выписки: 2072

11.06.2024г. № КУВИ-001/2024-157716606

Кадастровый номер:

47:23:0000000:79

1	2	3	4	5
55	397360.48	2203755.63	-	-
56	397398.6	2203736.48	-	-
57	397405.31	2203707.55	-	-
58	397378.09	2203676.71	-	-
59	397337.55	2203656.63	-	-
60	397538.69	2203533.03	-	-
61	397797.39	2203371.48	-	-
62	397723.84	2203282.05	-	-
63	397768.38	2203246.2	-	-
64	397737.39	2203207.16	-	-
65	397694.94	2203246.92	-	-
66	397561.24	2203084.36	-	-
67	397600.04	2203051.77	-	-
68	397571.99	2203019.66	-	-
69	397534.58	2203051.97	-	-
70	397473.3	2202977.47	-	-
71	397206.37	2203203.66	-	-
72	396985.9	2202948.5	-	-
73	397057.88	2202893.14	-	-
74	397047.74	2202864.62	-	-
75	397044.24	2202846.22	-	-
76	397140.66	2202776	-	-
77	397320.72	2202623.57	-	-
78	397431.89	2202540.1	-	-
79	397695.89	2202328.88	-	-
80	397735.32	2202290.81	-	-
81	397946.21	2202104.01	-	-
1	398157.75	2202345.88	-	-



ДОКУМЕНТ ПОДПИСАН
ЭЛЕКТРОННОЙ ПОДПИСЬЮ

Сертификат: 00ВВ056В7401СВ38Д2В3576АСДС8425108

Владелец: ФЕДЕРАЛЬНАЯ СЛУЖБА ГОСУДАРСТВЕННОЙ

РЕГИСТРАЦИИ, КАДАСТРА И КАРТОГРАФИИ

Действителен: с 27.06.2023 по 19.09.2024

полное наименование должности

инициалы, фамилия

Земельный участок

вид объекта недвижимости

Лист № 764 раздела 4.2

Всего листов раздела 4.2: 1403

Всего разделов: 6

Всего листов выписки: 2072

11.06.2024г. № КУВИ-001/2024-157716606

Кадастровый номер:

47:23:0000000:79

Сведения о характерных точках границы части (частей) земельного участка

Учетный номер части: 47:23:0000000:79/601

Система координат МСК 47 зона 2

Номер точки	Координаты, м		Описание закрепления на местности	Средняя квадратичная погрешность определения координат характерных точек границ земельного участка, м
	X	Y		
1	2	3	4	5
1	397701.24	2204541.97	-	5
2	397705.64	2204537.89	-	5
3	397701.57	2204533.5	-	5
4	397697.16	2204537.57	-	5
1	397701.24	2204541.97	-	5
1	398083.06	2204375.11	-	5
2	398089.01	2204374.44	-	5
3	398088.31	2204368.46	-	5
4	398082.36	2204369.14	-	5
1	398083.06	2204375.11	-	5
1	397848.88	2204403.74	-	5
2	397854.84	2204400.81	-	5
3	397851.25	2204394.34	-	5
4	397845.29	2204397.29	-	5
1	397848.88	2204403.74	-	5
1	398323.37	2204350	-	5
2	398328.8	2204346	-	5
3	398324.53	2204339.8	-	5
4	398319.09	2204343.82	-	5
1	398323.37	2204350	-	5
1	398410.29	2204166.16	-	5
2	398411.04	2204158.19	-	5
3	398403.07	2204157.47	-	5
4	398402.33	2204165.43	-	5



ДОКУМЕНТ ПОДПИСАН
ЭЛЕКТРОННОЙ ПОДПИСЬЮ

Сертификат: 00ВВ056В7401СВ38D2В3576АСDC8425108

Владелец: ФЕДЕРАЛЬНАЯ СЛУЖБА ГОСУДАРСТВЕННОЙ

РЕГИСТРАЦИИ, КАДАСТРА И КАРТОГРАФИИ

Действителен: с 27.06.2023 по 19.09.2024

полное наименование должности

инициалы, фамилия

Земельный участок

вид объекта недвижимости

Лист № 765 раздела 4.2

Всего листов раздела 4.2: 1403

Всего разделов: 6

Всего листов выписки: 2072

11.06.2024г. № КУВИ-001/2024-157716606

Кадастровый номер:

47:23:0000000:79

1	2	3	4	5
1	398410.29	2204166.16	-	5
1	398554.74	2205290.99	-	5
2	398296.25	2205148.15	-	5
3	398026.17	2204999.11	-	5
4	397926.54	2204877.75	-	5
5	397908.9	2204856.27	-	5
6	397922.51	2204836.95	-	5
7	397926.47	2204838.53	-	5
8	397931.63	2204831.6	-	5
11	397920.16	2204834.93	-	5
9	397923.2	2204826.48	-	5
10	397918.38	2204833.61	-	5
13	397894.22	2204839	-	5
15	397851.43	2204817.05	-	5
14	397884.41	2204833.83	-	5
12	397899.91	2204845.35	-	5
16	397608.75	2204566.73	-	5
17	397700.4	2204497.63	-	5
18	397769.26	2204432.13	-	5
19	397933.03	2204276.39	-	5
20	397949.07	2204260.52	-	5
23	397699.56	2204118.03	-	5
22	397699.8	2204122.05	-	5
21	397700.54	2204140.63	-	5
24	398036.23	2204087.14	-	5
25	398728.67	2204009.31	-	5
27	398750.74	2204018.85	-	5
26	398746.82	2204005.95	-	5
28	398801.58	2204080.79	-	5



ДОКУМЕНТ ПОДПИСАН
ЭЛЕКТРОННОЙ ПОДПИСЬЮ

Сертификат: 00ВВ056В7401СВ38D2В3576АСDC8425108

Владелец: ФЕДЕРАЛЬНАЯ СЛУЖБА ГОСУДАРСТВЕННОЙ

РЕГИСТРАЦИИ, КАДАСТРА И КАРТОГРАФИИ

Действителен: с 27.06.2023 по 19.09.2024

полное наименование должности

инициалы, фамилия

Земельный участок

вид объекта недвижимости

Лист № 766 раздела 4.2

Всего листов раздела 4.2: 1403

Всего разделов: 6

Всего листов выписки: 2072

11.06.2024г. № КУВИ-001/2024-157716606

Кадастровый номер:

47:23:0000000:79

1	2	3	4	5
29	398888.66	2204182.25	-	5
30	398951.04	2204251.4	-	5
31	398970.92	2204272.29	-	5
32	398975	2204277.87	-	5
33	399005.28	2204309.31	-	5
34	399050.39	2204361.68	-	5
35	399075.79	2204387.39	-	5
36	399104.87	2204420.94	-	5
37	399102.98	2204659.57	-	5
38	399154.8	2204665.49	-	5
39	399057.94	2204761.3	-	5
40	398961.54	2204863.93	-	5
41	398962.12	2204869.38	-	5
42	398898.3	2204938.51	-	5
43	398838.16	2204979.02	-	5
44	398842.11	2204989.42	-	5
45	398780.15	2205059.94	-	5
46	398618.12	2205232.91	-	5
1	398554.74	2205290.99	-	5



ДОКУМЕНТ ПОДПИСАН
ЭЛЕКТРОННОЙ ПОДПИСЬЮ

Сертификат: 00ВВ056В7401СВ38D2В3576АСDС8425108

Владелец: ФЕДЕРАЛЬНАЯ СЛУЖБА ГОСУДАРСТВЕННОЙ

РЕГИСТРАЦИИ, КАДАСТРА И КАРТОГРАФИИ

Действителен: с 27.06.2023 по 19.09.2024

полное наименование должности

инициалы, фамилия

Земельный участок

вид объекта недвижимости

Лист № 767 раздела 4.2

Всего листов раздела 4.2: 1403

Всего разделов: 6

Всего листов выписки: 2072

11.06.2024г. № КУВИ-001/2024-157716606

Кадастровый номер:

47:23:0000000:79

Сведения о характерных точках границы части (частей) земельного участка

Учетный номер части: 47:23:0000000:79/602

Система координат МСК 47 зона 2

Номер точки	Координаты, м		Описание закрепления на местности	Средняя квадратичная погрешность определения координат характерных точек границ земельного участка, м
	X	Y		
1	2	3	4	5
2	398531.53	2205313.6	-	5
1	398431.36	2205263.28	-	5
3	398536.84	2205316.13	-	5
4	398476.08	2205301.59	-	5
5	398426.13	2205294.65	-	5
6	398429.81	2205282.38	-	5
1	398431.36	2205263.28	-	5



ДОКУМЕНТ ПОДПИСАН
ЭЛЕКТРОННОЙ ПОДПИСЬЮ

Сертификат: 00ВВ056В7401СВ38D2В3576АСDС8425108

Владелец: ФЕДЕРАЛЬНАЯ СЛУЖБА ГОСУДАРСТВЕННОЙ

РЕГИСТРАЦИИ, КАДАСТРА И КАРТОГРАФИИ

Действителен: с 27.06.2023 по 19.09.2024

полное наименование должности

инициалы, фамилия

Земельный участок

вид объекта недвижимости

Лист № 768 раздела 4.2

Всего листов раздела 4.2: 1403

Всего разделов: 6

Всего листов выписки: 2072

11.06.2024г. № КУВИ-001/2024-157716606

Кадастровый номер:

47:23:0000000:79

Сведения о характерных точках границы части (частей) земельного участка

Учетный номер части: 47:23:0000000:79/603

Система координат МСК 47 зона 2

Номер точки	Координаты, м		Описание закрепления на местности	Средняя квадратичная погрешность определения координат характерных точек границ земельного участка, м
	X	Y		
1	2	3	4	5
1	398364.46	2205286.11	-	-
2	398221.38	2205277.39	-	-
4	398004.38	2205293.66	-	-
5	397989.2	2205296.2	-	-
3	398125.24	2205283.41	-	-
6	397985.65	2205296.8	-	-
7	397961.69	2205300.73	-	-
8	397973.08	2205272.95	-	-
9	398058.33	2205063.22	-	-
10	398244.18	2205163.55	-	-
11	398274.79	2205180.13	-	-
12	398384.17	2205239.4	-	-
13	398411.05	2205253	-	-
15	398403.23	2205286.2	-	-
14	398409.13	2205270.4	-	-
16	398399.29	2205290.88	-	-
1	398364.46	2205286.11	-	-



ДОКУМЕНТ ПОДПИСАН
ЭЛЕКТРОННОЙ ПОДПИСЬЮ

Сертификат: 00ВВ056В7401СВ38D2В3576АСDС8425108

Владелец: ФЕДЕРАЛЬНАЯ СЛУЖБА ГОСУДАРСТВЕННОЙ

РЕГИСТРАЦИИ, КАДАСТРА И КАРТОГРАФИИ

Действителен: с 27.06.2023 по 19.09.2024

полное наименование должности

инициалы, фамилия

Земельный участок			
вид объекта недвижимости			
Лист № 769 раздела 4.2	Всего листов раздела 4.2: 1403	Всего разделов: 6	Всего листов выписки: 2072

11.06.2024г. № КУВИ-001/2024-157716606

Кадастровый номер: 47:23:0000000:79

Сведения о характерных точках границы части (частей) земельного участка			
Учетный номер части: 47:23:0000000:79/604			
Система координат МСК 47 зона 2			

Номер точки	Координаты, м		Описание закрепления на местности	Средняя квадратичная погрешность определения координат характерных точек границ земельного участка, м
	X	Y		
1	2	3	4	5
1	398215.14	2205649.56	-	5
2	398208.04	2205645.85	-	5
3	398092.38	2205585.73	-	5
4	397982.27	2205514.33	-	5
5	398015.13	2205521.54	-	5
6	398052.28	2205521.57	-	5
7	398122	2205508.91	-	5
8	398154.78	2205496.93	-	5
9	398190.41	2205475.58	-	5
12	398290.19	2205400.87	-	5
11	398250.97	2205428.88	-	5
10	398219.39	2205452.69	-	5
13	398329.07	2205380.77	-	5
14	398355.94	2205372.7	-	5
15	398464.11	2205387.74	-	5
16	398465.48	2205388.1	-	5
17	398383.29	2205508.2	-	5
18	398250.26	2205623.88	-	5
1	398215.14	2205649.56	-	5

полное наименование должности	 ДОКУМЕНТ ПОДПИСАН ЭЛЕКТРОННОЙ ПОДПИСЬЮ	инициалы, фамилия
	Сертификат: 00ВВ056В7401СВ38D2В3576АСDC8425108 Владелец: ФЕДЕРАЛЬНАЯ СЛУЖБА ГОСУДАРСТВЕННОЙ РЕГИСТРАЦИИ, КАДАСТРА И КАРТОГРАФИИ Действителен: с 27.06.2023 по 19.09.2024	

Земельный участок			
вид объекта недвижимости			
Лист № 770 раздела 4.2	Всего листов раздела 4.2: 1403	Всего разделов: 6	Всего листов выписки: 2072

11.06.2024г. № КУВИ-001/2024-157716606

Кадастровый номер: 47:23:0000000:79

Сведения о характерных точках границы части (частей) земельного участка				
Учетный номер части: 47:23:0000000:79/605				
Система координат МСК 47 зона 2				
Номер точки	Координаты, м		Описание закрепления на местности	Средняя квадратичная погрешность определения координат характерных точек границ земельного участка, м
	X	Y		
1	2	3	4	5
1	398276.75	2205381	-	-
2	398251.5	2205398.07	-	-
3	398246.52	2205396.49	-	-
4	398245.43	2205377.03	-	-
5	398243.11	2205367.23	-	-
6	398295.7	2205367.11	-	-
7	398295.87	2205367.11	-	-
1	398276.75	2205381	-	-



ДОКУМЕНТ ПОДПИСАН
ЭЛЕКТРОННОЙ ПОДПИСЬЮ

Сертификат: 00ВВ056В7401СВ38D2В3576АСDС8425108

Владелец: ФЕДЕРАЛЬНАЯ СЛУЖБА ГОСУДАРСТВЕННОЙ

РЕГИСТРАЦИИ, КАДАСТРА И КАРТОГРАФИИ

Действителен: с 27.06.2023 по 19.09.2024

полное наименование должности

инициалы, фамилия

Земельный участок

вид объекта недвижимости

Лист № 771 раздела 4.2

Всего листов раздела 4.2: 1403

Всего разделов: 6

Всего листов выписки: 2072

11.06.2024г. № КУВИ-001/2024-157716606

Кадастровый номер:

47:23:0000000:79

Сведения о характерных точках границы части (частей) земельного участка

Учетный номер части: 47:23:0000000:79/606

Система координат МСК 47 зона 2

Номер точки	Координаты, м		Описание закрепления на местности	Средняя квадратичная погрешность определения координат характерных точек границ земельного участка, м
	X	Y		
1	2	3	4	5
1	398210.89	2205368.1	-	-
2	398222.52	2205384.21	-	-
3	398222.53	2205397.32	-	-
4	398213.45	2205421.91	-	-
5	398205.22	2205433.3	-	-
6	398175.54	2205456.74	-	-
7	398146.09	2205474.57	-	-
8	398138.3	2205477.52	-	-
9	398117.66	2205485.31	-	-
10	398052.16	2205497.57	-	-
11	398019.52	2205497.92	-	-
12	397986.8	2205491.99	-	-
13	397944.44	2205478.14	-	-
14	397882.49	2205447.82	-	-
15	397905.9	2205390.22	-	-
16	397927.12	2205385.71	-	-
17	397928.76	2205394.53	-	-
18	397928.77	2205394.54	-	-
19	398017.73	2205379.63	-	-
20	398081.44	2205374.33	-	-
21	398130.15	2205370.29	-	-
1	398210.89	2205368.1	-	-



ДОКУМЕНТ ПОДПИСАН
ЭЛЕКТРОННОЙ ПОДПИСЬЮ

Сертификат: 00ВВ056В7401СВ38D2В3576АСDС8425108

Владелец: ФЕДЕРАЛЬНАЯ СЛУЖБА ГОСУДАРСТВЕННОЙ

РЕГИСТРАЦИИ, КАДАСТРА И КАРТОГРАФИИ

Действителен: с 27.06.2023 по 19.09.2024

полное наименование должности

инициалы, фамилия

Земельный участок

вид объекта недвижимости

Лист № 772 раздела 4.2

Всего листов раздела 4.2: 1403

Всего разделов: 6

Всего листов выписки: 2072

11.06.2024г. № КУВИ-001/2024-157716606

Кадастровый номер:

47:23:0000000:79

Сведения о характерных точках границы части (частей) земельного участка

Учетный номер части: 47:23:0000000:79/607

Система координат МСК 47 зона 2

Номер точки	Координаты, м		Описание закрепления на местности	Средняя квадратичная погрешность определения координат характерных точек границ земельного участка, м
	X	Y		
1	2	3	4	5
1	397402.26	2204350.99	-	5
2	397382.67	2204332.82	-	5
3	397328.01	2204273.8	-	5
4	397327.84	2204272.55	-	5
5	397328.16	2204271.85	-	5
6	397321.99	2204229.91	-	5
7	397334.08	2204228.06	-	5
8	397345.37	2204226.31	-	5
9	397342.52	2204203.3	-	5
10	397346.63	2204199.61	-	5
11	397353.72	2204197.57	-	5
12	397352.88	2204194.63	-	5
13	397345.79	2204196.69	-	5
14	397345.07	2204189.79	-	5
15	397343.42	2204178.91	-	5
16	397340.8	2204159.88	-	5
17	397566.05	2204135.69	-	5
18	397548.7	2204179.54	-	5
19	397515.89	2204262.59	-	5
20	397515.89	2204262.61	-	5
21	397516.23	2204262.99	-	5
22	397513.27	2204265.31	-	5
23	397506.79	2204270.01	-	5
24	397503.05	2204272.7	-	5



ДОКУМЕНТ ПОДПИСАН
ЭЛЕКТРОННОЙ ПОДПИСЬЮ

Сертификат: 00ВВ056В7401СВ38D2В3576АСDC8425108

Владелец: ФЕДЕРАЛЬНАЯ СЛУЖБА ГОСУДАРСТВЕННОЙ

РЕГИСТРАЦИИ, КАДАСТРА И КАРТОГРАФИИ

Действителен: с 27.06.2023 по 19.09.2024

полное наименование должности

инициалы, фамилия

Земельный участок

вид объекта недвижимости

Лист № 773 раздела 4.2

Всего листов раздела 4.2: 1403

Всего разделов: 6

Всего листов выписки: 2072

11.06.2024г. № КУВИ-001/2024-157716606

Кадастровый номер:

47:23:0000000:79

1	2	3	4	5
25	397484.49	2204284.84	-	5
26	397475.8	2204236.29	-	5
28	397520.06	2204210.5	-	5
27	397486.65	2204222.78	-	5
29	397518.1	2204175.16	-	5
30	397384.97	2204188.83	-	5
32	397395.96	2204278.65	-	5
31	397398.12	2204277.98	-	5
33	397399.44	2204298.9	-	5
34	397402.08	2204301.04	-	5
35	397405.29	2204324.87	-	5
36	397415.13	2204338.89	-	5
1	397402.26	2204350.99	-	5



ДОКУМЕНТ ПОДПИСАН
ЭЛЕКТРОННОЙ ПОДПИСЬЮ

Сертификат: 00ВВ056В7401СВ38D2В3576АСDC8425108

Владелец: ФЕДЕРАЛЬНАЯ СЛУЖБА ГОСУДАРСТВЕННОЙ

РЕГИСТРАЦИИ, КАДАСТРА И КАРТОГРАФИИ

Действителен: с 27.06.2023 по 19.09.2024

полное наименование должности

инициалы, фамилия

Земельный участок			
вид объекта недвижимости			
Лист № 774 раздела 4.2	Всего листов раздела 4.2: 1403	Всего разделов: 6	Всего листов выписки: 2072

11.06.2024г. № КУВИ-001/2024-157716606

Кадастровый номер: 47:23:0000000:79

Сведения о характерных точках границы части (частей) земельного участка				
Учетный номер части: 47:23:0000000:79/608				
Система координат МСК 47 зона 2				
Номер точки	Координаты, м		Описание закрепления на местности	Средняя квадратичная погрешность определения координат характерных точек границ земельного участка, м
	X	Y		
1	2	3	4	5
1	397296.81	2204165.81	-	-
2	397297.61	2204183.93	-	-
3	397298.42	2204207.43	-	-
4	397297.91	2204220.7	-	-
5	397298.05	2204232.65	-	-
6	397298.48	2204240.41	-	-
7	397298.85	2204242.47	-	-
8	397295.63	2204238.95	-	-
15	397234.99	2204173.25	-	-
10	397284.91	2204174.1	-	-
12	397282.11	2204171.93	-	-
1	397296.81	2204165.81	-	-
14	397236.25	2204174.63	-	-
9	397294.89	2204181.83	-	-
11	397284.68	2204171.73	-	-
13	397279.87	2204170.2	-	-



ДОКУМЕНТ ПОДПИСАН
ЭЛЕКТРОННОЙ ПОДПИСЬЮ

Сертификат: 00ВВ056В7401СВ38D2В3576АСDC8425108

Владелец: ФЕДЕРАЛЬНАЯ СЛУЖБА ГОСУДАРСТВЕННОЙ

РЕГИСТРАЦИИ, КАДАСТРА И КАРТОГРАФИИ

Действителен: с 27.06.2023 по 19.09.2024

полное наименование должности

инициалы, фамилия

Земельный участок

вид объекта недвижимости

Лист № 775 раздела 4.2

Всего листов раздела 4.2: 1403

Всего разделов: 6

Всего листов выписки: 2072

11.06.2024г. № КУВИ-001/2024-157716606

Кадастровый номер:

47:23:0000000:79

Сведения о характерных точках границы части (частей) земельного участка

Учетный номер части: 47:23:0000000:79/609

Система координат МСК 47 зона 2

Номер точки	Координаты, м		Описание закрепления на местности	Средняя квадратичная погрешность определения координат характерных точек границ земельного участка, м
	X	Y		
1	2	3	4	5
1	391037.66	2203992.17	-	5
4	391040.25	2203992.74	-	5
3	391040.83	2203990.15	-	5
2	391038.25	2203989.55	-	5
1	391037.66	2203992.17	-	5
1	390888.5	2203955.69	-	5
2	390889.08	2203953.09	-	5
3	390891.66	2203953.67	-	5
1	390888.5	2203955.69	-	5
4	390891.06	2203956.28	-	5
1	390987.87	2204010.84	-	5
2	390997.36	2204013.51	-	5
3	390994.87	2204023.13	-	5
4	390985.34	2204020.46	-	5
1	390987.87	2204010.84	-	5
1	390911.29	2204078.49	-	5
2	390908.08	2204069.92	-	5
6	390835.71	2203809.8	-	5
3	390898.13	2204043.06	-	5
4	390906.67	2204040.2	-	5
5	390862.72	2203908.71	-	5
7	390807.31	2203682.5	-	5
8	390781.39	2203522.24	-	5
9	390770.6	2203418.28	-	5



ДОКУМЕНТ ПОДПИСАН
ЭЛЕКТРОННОЙ ПОДПИСЬЮ

Сертификат: 00ВВ056В7401СВ38D2В3576АСDC8425108

Владелец: ФЕДЕРАЛЬНАЯ СЛУЖБА ГОСУДАРСТВЕННОЙ

РЕГИСТРАЦИИ, КАДАСТРА И КАРТОГРАФИИ

Действителен: с 27.06.2023 по 19.09.2024

полное наименование должности

инициалы, фамилия

Земельный участок

вид объекта недвижимости

Лист № 776 раздела 4.2

Всего листов раздела 4.2: 1403

Всего разделов: 6

Всего листов выписки: 2072

11.06.2024г. № КУВИ-001/2024-157716606

Кадастровый номер:

47:23:0000000:79

1	2	3	4	5
10	390939.23	2203447.53	-	5
11	391071.03	2203474	-	5
12	391282.92	2203516.55	-	5
13	391330.19	2203526.03	-	5
15	391319.46	2203593.6	-	5
14	391327.54	2203539.67	-	5
17	391298.25	2203647.73	-	5
16	391284.78	2203614.69	-	5
19	391296.73	2203680.95	-	5
18	391282.72	2203656.73	-	5
20	391287.21	2203686.45	-	5
21	391273.2	2203662.23	-	5
22	391261.83	2203757.78	-	5
23	391288.4	2203742.38	-	5
24	391274.38	2203718.16	-	5
25	391293.63	2203706.69	-	5
26	391290.69	2203743.79	-	5
27	391241.32	2203977.91	-	5
28	391176.4	2204024.13	-	5
29	391141.56	2204048.95	-	5
30	391081.73	2204061.84	-	5
1	390911.29	2204078.49	-	5



ДОКУМЕНТ ПОДПИСАН
ЭЛЕКТРОННОЙ ПОДПИСЬЮ

Сертификат: 00ВВ056В7401СВ38D2В3576АСDС8425108

Владелец: ФЕДЕРАЛЬНАЯ СЛУЖБА ГОСУДАРСТВЕННОЙ

РЕГИСТРАЦИИ, КАДАСТРА И КАРТОГРАФИИ

Действителен: с 27.06.2023 по 19.09.2024

полное наименование должности

инициалы, фамилия

Земельный участок

вид объекта недвижимости

Лист № 777 раздела 4.2

Всего листов раздела 4.2: 1403

Всего разделов: 6

Всего листов выписки: 2072

11.06.2024г. № КУВИ-001/2024-157716606

Кадастровый номер:

47:23:0000000:79

Сведения о характерных точках границы части (частей) земельного участка

Учетный номер части: 47:23:0000000:79/610

Система координат МСК 47, зона 2

Номер точки	Координаты, м		Описание закрепления на местности	Средняя квадратичная погрешность определения координат характерных точек границ земельного участка, м
	X	Y		
1	2	3	4	5
1	406954.63	2197581.18	-	-
2	406956.21	2197581.22	-	-
3	406954.56	2197590.06	-	-
1	406954.63	2197581.18	-	-
1	406041.26	2197557	-	-
2	406040.62	2197565.55	-	-
3	406145.39	2197569.31	-	-
4	406223.8	2197569.98	-	-
5	406277.22	2197571.45	-	-
6	406330.55	2197572.99	-	-
7	406401.55	2197578.16	-	-
8	406665.7	2197590.32	-	-
9	406683.64	2197590.75	-	-
10	406722.5	2197590.65	-	-
11	406780.16	2197590.51	-	-
12	406838.99	2197590.35	-	-
13	406895.97	2197590.21	-	-
14	406954.56	2197590.07	-	-
15	406951.65	2197613.94	-	-
16	406944.75	2197764.81	-	-
17	406943.46	2197790.83	-	-
18	406943.19	2197796.18	-	-
19	406942.41	2197813.29	-	-
20	406941.12	2197841.41	-	-



ДОКУМЕНТ ПОДПИСАН
ЭЛЕКТРОННОЙ ПОДПИСЬЮ

Сертификат: 00ВВ056В7401СВ38D2В3576АСDС8425108

Владелец: ФЕДЕРАЛЬНАЯ СЛУЖБА ГОСУДАРСТВЕННОЙ

РЕГИСТРАЦИИ, КАДАСТРА И КАРТОГРАФИИ

Действителен: с 27.06.2023 по 19.09.2024

полное наименование должности

инициалы, фамилия

Земельный участок

вид объекта недвижимости

Лист № 778 раздела 4.2

Всего листов раздела 4.2: 1403

Всего разделов: 6

Всего листов выписки: 2072

11.06.2024г. № КУВИ-001/2024-157716606

Кадастровый номер:

47:23:0000000:79

1	2	3	4	5
21	406939.83	2197869.58	-	-
22	406938.54	2197897.82	-	-
23	406937.24	2197926.11	-	-
24	406935.94	2197954.46	-	-
25	406934.64	2197982.88	-	-
26	406933.41	2198009.84	-	-
27	406932.03	2198039.87	-	-
28	406930.72	2198068.44	-	-
29	406929.41	2198097.07	-	-
30	406929.15	2198102.75	-	-
31	406928.09	2198125.75	-	-
32	406926.77	2198154.47	-	-
33	406925.45	2198183.25	-	-
34	406924.13	2198212.08	-	-
35	406923.21	2198232.23	-	-
36	406923.07	2198235.18	-	-
37	406921.98	2198257.4	-	-
38	406920.88	2198279.75	-	-
39	406919.88	2198299.99	-	-
40	406918.46	2198328.88	-	-
41	406918	2198338.02	-	-
42	406917.04	2198357.76	-	-
43	406915.62	2198386.61	-	-
44	406914.2	2198415.44	-	-
45	406912.78	2198444.25	-	-
46	406911.37	2198473.04	-	-
47	406910.1	2198498.78	-	-
48	406908.42	2198533.1	-	-
49	406903.18	2198733.51	-	-



ДОКУМЕНТ ПОДПИСАН
ЭЛЕКТРОННОЙ ПОДПИСЬЮ

Сертификат: 00ВВ056В7401СВ38D2В3576АСDС8425108

Владелец: ФЕДЕРАЛЬНАЯ СЛУЖБА ГОСУДАРСТВЕННОЙ

РЕГИСТРАЦИИ, КАДАСТРА И КАРТОГРАФИИ

Действителен: с 27.06.2023 по 19.09.2024

полное наименование должности

инициалы, фамилия

Земельный участок

вид объекта недвижимости

Лист № 779 раздела 4.2

Всего листов раздела 4.2: 1403

Всего разделов: 6

Всего листов выписки: 2072

11.06.2024г. № КУВИ-001/2024-157716606

Кадастровый номер:

47:23:0000000:79

1	2	3	4	5
50	406901.86	2198952.31	-	-
51	406903.87	2198952.57	-	-
52	406893.16	2199114.61	-	-
53	406868.85	2199161.05	-	-
54	406749.9	2199395.37	-	-
55	406696.56	2199494.23	-	-
56	406662.42	2199504.05	-	-
57	406648.74	2199513.33	-	-
58	406599.09	2199546.88	-	-
59	406549.66	2199580.33	-	-
60	406536.27	2199594.97	-	-
61	406523.41	2199608.89	-	-
62	406478.85	2199586.61	-	-
63	406449.6	2199645.55	-	-
64	406456.55	2199649	-	-
65	406440.43	2199680.75	-	-
66	406437.16	2199679.23	-	-
67	406433.95	2199685.61	-	-
68	406414.12	2199675.98	-	-
69	406393.12	2199716.39	-	-
70	406376.11	2199749.37	-	-
71	406357.53	2199741.7	-	-
72	406329.05	2199807.03	-	-
73	406289.54	2199792.28	-	-
74	406194.14	2199788.18	-	-
75	406181.7	2199953.38	-	-
76	406334.68	2199916.92	-	-
77	406359.29	2199830.84	-	-
78	406415.92	2199846.48	-	-



ДОКУМЕНТ ПОДПИСАН
ЭЛЕКТРОННОЙ ПОДПИСЬЮ

Сертификат: 00ВВ056В7401СВ38D2В3576АСDC8425108

Владелец: ФЕДЕРАЛЬНАЯ СЛУЖБА ГОСУДАРСТВЕННОЙ

РЕГИСТРАЦИИ, КАДАСТРА И КАРТОГРАФИИ

Действителен: с 27.06.2023 по 19.09.2024

полное наименование должности

инициалы, фамилия

Земельный участок

вид объекта недвижимости

Лист № 780 раздела 4.2

Всего листов раздела 4.2: 1403

Всего разделов: 6

Всего листов выписки: 2072

11.06.2024г. № КУВИ-001/2024-157716606

Кадастровый номер:

47:23:0000000:79

1	2	3	4	5
79	406431.45	2199854.38	-	-
80	406418.03	2199941.94	-	-
81	406449.76	2199999.16	-	-
82	406406.67	2200090.1	-	-
83	406225.94	2200440.22	-	-
84	406159.38	2200571.56	-	-
85	406139.89	2200560.64	-	-
86	406082.52	2200525.26	-	-
87	405950.18	2200251.33	-	-
88	405827.37	2200023.68	-	-
89	405710.35	2199806.62	-	-
90	405648.68	2199688.68	-	-
91	405004.67	2198807.92	-	-
92	405040.67	2198354.22	-	-
93	405042.64	2198331.99	-	-
94	405095.47	2197726.86	-	-
95	405124.27	2197379.68	-	-
96	405124.76	2197379.61	-	-
97	405124.34	2197389.87	-	-
98	405224.78	2197375.98	-	-
99	405234.22	2197374.59	-	-
100	405348.34	2197357.74	-	-
101	405388.99	2197351.83	-	-
102	405467.03	2197340.5	-	-
103	405593.5	2197322.02	-	-
104	405760.98	2197297.69	-	-
105	405829.96	2197287.75	-	-
106	405863.7	2197282.9	-	-
107	405919.11	2197275.61	-	-



ДОКУМЕНТ ПОДПИСАН
ЭЛЕКТРОННОЙ ПОДПИСЬЮ

Сертификат: 00ВВ056В7401СВ38D2В3576АСDC8425108

Владелец: ФЕДЕРАЛЬНАЯ СЛУЖБА ГОСУДАРСТВЕННОЙ

РЕГИСТРАЦИИ, КАДАСТРА И КАРТОГРАФИИ

Действителен: с 27.06.2023 по 19.09.2024

полное наименование должности

инициалы, фамилия

Земельный участок				
вид объекта недвижимости				
Лист № 781 раздела 4.2		Всего листов раздела 4.2: 1403		Всего разделов: 6
11.06.2024г. № КУВИ-001/2024-157716606				
Кадастровый номер:			47:23:0000000:79	
1	2	3	4	5
108	406049.35	2197258.49	-	-
109	406030.55	2197556.64	-	-
1	406041.26	2197557	-	-

полное наименование должности	 ДОКУМЕНТ ПОДПИСАН ЭЛЕКТРОННОЙ ПОДПИСЬЮ	инициалы, фамилия
	Сертификат: 00ВВ056В7401СВ38D2В3576АСDС8425108 Владелец: ФЕДЕРАЛЬНАЯ СЛУЖБА ГОСУДАРСТВЕННОЙ РЕГИСТРАЦИИ, КАДАСТРА И КАРТОГРАФИИ Действителен: с 27.06.2023 по 19.09.2024	

Земельный участок			
вид объекта недвижимости			
Лист № 782 раздела 4.2	Всего листов раздела 4.2: 1403	Всего разделов: 6	Всего листов выписки: 2072

11.06.2024г. № КУВИ-001/2024-157716606

Кадастровый номер: 47:23:0000000:79

Сведения о характерных точках границы части (частей) земельного участка				
Учетный номер части: 47:23:0000000:79/611				
Система координат МСК 47 зона 2				
Номер точки	Координаты, м		Описание закрепления на местности	Средняя квадратичная погрешность определения координат характерных точек границ земельного участка, м
	X	Y		
1	2	3	4	5
1	390573.15	2203112.19	-	5
2	390576.7	2203112.12	-	5
3	390576.62	2203109.75	-	5
4	390572.98	2203109.98	-	5
1	390573.15	2203112.19	-	5
1	390569.73	2203024.93	-	5
2	390577.91	2203060.14	-	5
3	390636.57	2203305.47	-	5
4	390480.6	2203274.06	-	5
5	390529.1	2203015.95	-	5
1	390569.73	2203024.93	-	5



ДОКУМЕНТ ПОДПИСАН
ЭЛЕКТРОННОЙ ПОДПИСЬЮ

Сертификат: 00ВВ056В7401СВ38D2В3576АСDС8425108

Владелец: ФЕДЕРАЛЬНАЯ СЛУЖБА ГОСУДАРСТВЕННОЙ

РЕГИСТРАЦИИ, КАДАСТРА И КАРТОГРАФИИ

Действителен: с 27.06.2023 по 19.09.2024

полное наименование должности

инициалы, фамилия

Земельный участок

вид объекта недвижимости

Лист № 783 раздела 4.2

Всего листов раздела 4.2: 1403

Всего разделов: 6

Всего листов выписки: 2072

11.06.2024г. № КУВИ-001/2024-157716606

Кадастровый номер:

47:23:0000000:79

Сведения о характерных точках границы части (частей) земельного участка

Учетный номер части: 47:23:0000000:79/612

Система координат МСК 47 зона 2

Номер точки	Координаты, м		Описание закрепления на местности	Средняя квадратичная погрешность определения координат характерных точек границ земельного участка, м
	X	Y		
1	2	3	4	5
1	390394.41	2202263.21	-	5
2	390494.6	2202697.78	-	5
3	390536.14	2202879.85	-	5
4	390559.83	2202982.09	-	5
5	390513.52	2202971.97	-	5
6	390493.57	2202988.27	-	5
7	390441.37	2203266.18	-	5
8	390322	2203242.14	-	5
9	390121.55	2203203.31	-	5
10	389827.65	2203148.19	-	5
11	389616.09	2203107.7	-	5
12	389610.8	2203106.55	-	5
13	389646.44	2202905.72	-	5
14	389759.39	2202903.08	-	5
15	389870.13	2202895.4	-	5
16	389877.06	2202894.9	-	5
17	389759.42	2203064.87	-	5
18	389744.26	2203119.02	-	5
19	389743.89	2203121.43	-	5
20	389750.08	2203120.64	-	5
21	389750.15	2203120.31	-	5
22	389764.92	2203067.44	-	5
23	389897.48	2202875.97	-	5
24	389897.67	2202851.19	-	5



ДОКУМЕНТ ПОДПИСАН
ЭЛЕКТРОННОЙ ПОДПИСЬЮ

Сертификат: 00ВВ056В7401СВ38D2В3576АСDС8425108

Владелец: ФЕДЕРАЛЬНАЯ СЛУЖБА ГОСУДАРСТВЕННОЙ

РЕГИСТРАЦИИ, КАДАСТРА И КАРТОГРАФИИ

Действителен: с 27.06.2023 по 19.09.2024

полное наименование должности

инициалы, фамилия

Земельный участок

вид объекта недвижимости

Лист № 784 раздела 4.2

Всего листов раздела 4.2: 1403

Всего разделов: 6

Всего листов выписки: 2072

11.06.2024г. № КУВИ-001/2024-157716606

Кадастровый номер:

47:23:0000000:79

1	2	3	4	5
25	389897.69	2202847.05	-	5
26	389898.78	2202697	-	5
27	389899.45	2202582.04	-	5
28	389902.72	2202447.26	-	5
29	389906.79	2202168.61	-	5
30	389906.27	2201987.66	-	5
31	389904.96	2201970.22	-	5
32	389904.32	2201961.47	-	5
1	390394.41	2202263.21	-	5



ДОКУМЕНТ ПОДПИСАН
ЭЛЕКТРОННОЙ ПОДПИСЬЮ

Сертификат: 00ВВ056В7401СВ38D2В3576АСDС8425108

Владелец: ФЕДЕРАЛЬНАЯ СЛУЖБА ГОСУДАРСТВЕННОЙ

РЕГИСТРАЦИИ, КАДАСТРА И КАРТОГРАФИИ

Действителен: с 27.06.2023 по 19.09.2024

полное наименование должности

инициалы, фамилия

Земельный участок

вид объекта недвижимости

Лист № 785 раздела 4.2

Всего листов раздела 4.2: 1403

Всего разделов: 6

Всего листов выписки: 2072

11.06.2024г. № КУВИ-001/2024-157716606

Кадастровый номер:

47:23:0000000:79

Сведения о характерных точках границы части (частей) земельного участка

Учетный номер части: 47:23:0000000:79/613

Система координат МСК 47 зона 2

Номер точки	Координаты, м		Описание закрепления на местности	Средняя квадратичная погрешность определения координат характерных точек границ земельного участка, м
	X	Y		
1	2	3	4	5
1	390427.06	2203353.58	-	5
2	390424.53	2203366.42	-	5
3	390421.41	2203369.64	-	5
4	390413.84	2203410	-	5
5	390255.28	2203497.63	-	5
6	390252.95	2203501.39	-	5
7	390233.14	2203511.91	-	5
8	390030.65	2203472.93	-	5
9	390027.26	2203470.41	-	5
10	389720.12	2203409.15	-	5
11	389725.52	2203276.21	-	5
12	389730.36	2203240.96	-	5
13	389732.57	2203227.45	-	5
14	389732.9	2203225.46	-	5
15	389734.27	2203217.16	-	5
16	389810.92	2203234.92	-	5
17	390104.53	2203291.56	-	5
18	390305.16	2203329.54	-	5
1	390427.06	2203353.58	-	5



ДОКУМЕНТ ПОДПИСАН
ЭЛЕКТРОННОЙ ПОДПИСЬЮ

Сертификат: 00ВВ056В7401СВ38D2В3576АСDC8425108

Владелец: ФЕДЕРАЛЬНАЯ СЛУЖБА ГОСУДАРСТВЕННОЙ

РЕГИСТРАЦИИ, КАДАСТРА И КАРТОГРАФИИ

Действителен: с 27.06.2023 по 19.09.2024

полное наименование должности

инициалы, фамилия

Земельный участок

вид объекта недвижимости

Лист № 786 раздела 4.2

Всего листов раздела 4.2: 1403

Всего разделов: 6

Всего листов выписки: 2072

11.06.2024г. № КУВИ-001/2024-157716606

Кадастровый номер:

47:23:0000000:79

Сведения о характерных точках границы части (частей) земельного участка

Учетный номер части: 47:23:0000000:79/614

Система координат МСК 47 зона 2

Номер точки	Координаты, м		Описание закрепления на местности	Средняя квадратичная погрешность определения координат характерных точек границ земельного участка, м
	X	Y		
1	2	3	4	5
1	390653.92	2203397.96	Закрепление отсутствует	0.5
2	390665.51	2203635.29	Закрепление отсутствует	0.5
3	390689.44	2203637.06	Закрепление отсутствует	0.5
4	390717.47	2203769.06	Закрепление отсутствует	0.5
5	390726.8	2203809.82	Закрепление отсутствует	0.5
6	390750.69	2203907.29	Закрепление отсутствует	0.5
7	390739.56	2203907.62	Закрепление отсутствует	0.5
8	390746.73	2203952.87	Закрепление отсутствует	0.5
9	390745.94	2203952.73	Закрепление отсутствует	0.5
10	390744.56	2203962.23	Закрепление отсутствует	0.5
11	390748.32	2203962.91	Закрепление отсутствует	0.5
12	390751.89	2203985.34	Закрепление отсутствует	0.5
13	390775.14	2203989.07	Закрепление отсутствует	0.5
14	390800.57	2204070.99	Закрепление отсутствует	0.5
18	390590.53	2204108.37	Закрепление отсутствует	0.5
16	390822.04	2204085.61	Закрепление отсутствует	0.5
15	390816.11	2204068.85	Закрепление отсутствует	0.5
17	390626.33	2204105.38	Закрепление отсутствует	0.5
19	390518.16	2204107.9	Закрепление отсутствует	0.5
20	390504.97	2204227.58	Закрепление отсутствует	0.5
22	390387.5	2204361.5	Закрепление отсутствует	0.5
21	390402.78	2204229.41	Закрепление отсутствует	0.5
23	390348.71	2204696.13	Закрепление отсутствует	0.5
24	390522.54	2204593.02	Закрепление отсутствует	0.5



ДОКУМЕНТ ПОДПИСАН
ЭЛЕКТРОННОЙ ПОДПИСЬЮ

Сертификат: 00BV056B7401CB38D2B3576ACDC8425108

Владелец: ФЕДЕРАЛЬНАЯ СЛУЖБА ГОСУДАРСТВЕННОЙ

РЕГИСТРАЦИИ, КАДАСТРА И КАРТОГРАФИИ

Действителен: с 27.06.2023 по 19.09.2024

полное наименование должности

инициалы, фамилия

Земельный участок

вид объекта недвижимости

Лист № 787 раздела 4.2

Всего листов раздела 4.2: 1403

Всего разделов: 6

Всего листов выписки: 2072

11.06.2024г. № КУВИ-001/2024-157716606

Кадастровый номер:

47:23:0000000:79

1	2	3	4	5
27	391152.11	2205352.69	Закрепление отсутствует	0.5
25	390484.52	2204768.18	Закрепление отсутствует	0.5
26	390481.24	2204783.42	Закрепление отсутствует	0.5
28	391112.38	2205385.5	Закрепление отсутствует	0.5
29	390974.64	2205486.98	Закрепление отсутствует	0.5
30	390919.95	2205530.07	Закрепление отсутствует	0.5
31	390846.52	2205560.72	Закрепление отсутствует	0.5
32	390799.43	2205568.39	Закрепление отсутствует	0.5
34	390517.85	2205621.1	Закрепление отсутствует	0.5
33	390674.63	2205592.19	Закрепление отсутствует	0.5
35	390060.61	2205678.78	Закрепление отсутствует	0.5
36	390004.53	2205685.36	Закрепление отсутствует	0.5
37	389720.28	2205712.66	Закрепление отсутствует	0.5
38	389619.75	2205605.82	Закрепление отсутствует	0.5
39	389311.59	2205488.27	Закрепление отсутствует	0.5
40	389139.22	2205507.31	Закрепление отсутствует	0.5
41	389279.41	2204795.76	Закрепление отсутствует	0.5
42	389414.31	2204108.07	Закрепление отсутствует	0.5
43	389548.92	2203423.44	Закрепление отсутствует	0.5
44	389612.27	2203435.81	Закрепление отсутствует	0.5
45	389712.19	2203455.78	Закрепление отсутствует	0.5
46	389710.39	2203500.2	Закрепление отсутствует	0.5
47	389697.79	2203561.85	Закрепление отсутствует	0.5
48	389671.32	2203638.88	Закрепление отсутствует	0.5
49	389647.35	2203708.79	Закрепление отсутствует	0.5
50	389635.34	2203743.7	Закрепление отсутствует	0.5
51	389629.21	2203768.87	Закрепление отсутствует	0.5
52	389613.61	2203981.64	Закрепление отсутствует	0.5
53	389592.57	2204101.55	Закрепление отсутствует	0.5



ДОКУМЕНТ ПОДПИСАН
ЭЛЕКТРОННОЙ ПОДПИСЬЮ

Сертификат: 00ВВ056В7401СВ38D2В3576АСDС8425108

Владелец: ФЕДЕРАЛЬНАЯ СЛУЖБА ГОСУДАРСТВЕННОЙ

РЕГИСТРАЦИИ, КАДАСТРА И КАРТОГРАФИИ

Действителен: с 27.06.2023 по 19.09.2024

полное наименование должности

инициалы, фамилия

Земельный участок

вид объекта недвижимости

Лист № 788 раздела 4.2

Всего листов раздела 4.2: 1403

Всего разделов: 6

Всего листов выписки: 2072

11.06.2024г. № КУВИ-001/2024-157716606

Кадастровый номер:

47:23:0000000:79

1	2	3	4	5
54	389589.47	2204119.39	Закрепление отсутствует	0.5
55	389557.5	2204283.89	Закрепление отсутствует	0.5
61	389376.35	2205308.96	Закрепление отсутствует	0.5
56	389528.93	2204430.96	Закрепление отсутствует	0.5
59	389376.41	2205256.85	Закрепление отсутствует	0.5
57	389481.8	2204687.3	Закрепление отсутствует	0.5
58	389381.94	2205226.96	Закрепление отсутствует	0.5
60	389372.42	2205275.71	Закрепление отсутствует	0.5
62	389389.9	2205424.42	Закрепление отсутствует	0.5
63	389399.13	2205454.54	Закрепление отсутствует	0.5
64	389397.75	2205481.92	Закрепление отсутствует	0.5
65	389400.53	2205496.95	Закрепление отсутствует	0.5
66	389407.13	2205499.77	Закрепление отсутствует	0.5
67	389403.78	2205481.5	Закрепление отсутствует	0.5
69	389395.79	2205423.19	Закрепление отсутствует	0.5
68	389405.16	2205453.78	Закрепление отсутствует	0.5
70	389382.01	2205305.81	Закрепление отсутствует	0.5
71	389378.48	2205275.97	Закрепление отсутствует	0.5
72	389382.3	2205258.03	Закрепление отсутствует	0.5
73	389388.75	2205223.14	Закрепление отсутствует	0.5
74	389487.69	2204688.39	Закрепление отсутствует	0.5
75	389534.84	2204432.07	Закрепление отсутствует	0.5
76	389563.39	2204285.04	Закрепление отсутствует	0.5
77	389595.38	2204120.49	Закрепление отсутствует	0.5
78	389598.5	2204102.57	Закрепление отсутствует	0.5
79	389619.57	2203982.38	Закрепление отсутствует	0.5
80	389635.16	2203769.82	Закрепление отсутствует	0.5
81	389641.12	2203745.4	Закрепление отсутствует	0.5
82	389653.2	2203710.23	Закрепление отсутствует	0.5



ДОКУМЕНТ ПОДПИСАН
ЭЛЕКТРОННОЙ ПОДПИСЬЮ

Сертификат: 00ВВ056В7401СВ38Д2В3576АСДС8425108

Владелец: ФЕДЕРАЛЬНАЯ СЛУЖБА ГОСУДАРСТВЕННОЙ

РЕГИСТРАЦИИ, КАДАСТРА И КАРТОГРАФИИ

Действителен: с 27.06.2023 по 19.09.2024

полное наименование должности

инициалы, фамилия

Земельный участок

вид объекта недвижимости

Лист № 789 раздела 4.2

Всего листов раздела 4.2: 1403

Всего разделов: 6

Всего листов выписки: 2072

11.06.2024г. № КУВИ-001/2024-157716606

Кадастровый номер:

47:23:0000000:79

1	2	3	4	5
83	389677.19	2203640.29	Закрепление отсутствует	0.5
84	389703.59	2203563.43	Закрепление отсутствует	0.5
85	389716.37	2203500.94	Закрепление отсутствует	0.5
86	389718.16	2203456.82	Закрепление отсутствует	0.5
87	389764.19	2203465.9	Закрепление отсутствует	0.5
88	389911.67	2203495.04	Закрепление отсутствует	0.5
89	390035.69	2203518.98	Закрепление отсутствует	0.5
90	390039.26	2203517.63	Закрепление отсутствует	0.5
91	390059.23	2203521.49	Закрепление отсутствует	0.5
92	390211.34	2203551.33	Закрепление отсутствует	0.5
93	390244.95	2203547.59	Закрепление отсутствует	0.5
94	390269.97	2203534.02	Закрепление отсутствует	0.5
95	390275.13	2203533.53	Закрепление отсутствует	0.5
96	390444.52	2203439.34	Закрепление отсутствует	0.5
97	390451.84	2203428.12	Закрепление отсутствует	0.5
98	390461.71	2203377.2	Закрепление отсутствует	0.5
99	390459.97	2203373.73	Закрепление отсутствует	0.5
100	390462.26	2203360.53	Закрепление отсутствует	0.5
101	390640.56	2203395.7	Закрепление отсутствует	0.5
1	390653.92	2203397.96	Закрепление отсутствует	0.5
1	389638.06	2204139.29	Закрепление отсутствует	0.5
2	389930.26	2204210.44	Закрепление отсутствует	0.5
3	390262.5	2204291.78	Закрепление отсутствует	0.5
4	390242.13	2204493.65	Закрепление отсутствует	0.5
5	390070.47	2204488.17	Закрепление отсутствует	0.5
6	390068.24	2204744.89	Закрепление отсутствует	0.5
7	390065.58	2205052.88	Закрепление отсутствует	0.5
8	389616.31	2205045.65	Закрепление отсутствует	0.5
9	389620.32	2204685.36	Закрепление отсутствует	0.5



ДОКУМЕНТ ПОДПИСАН
ЭЛЕКТРОННОЙ ПОДПИСЬЮ

Сертификат: 00ВВ056В7401СВ38D2В3576АСDC8425108

Владелец: ФЕДЕРАЛЬНАЯ СЛУЖБА ГОСУДАРСТВЕННОЙ

РЕГИСТРАЦИИ, КАДАСТРА И КАРТОГРАФИИ

Действителен: с 27.06.2023 по 19.09.2024

полное наименование должности

инициалы, фамилия

Земельный участок

вид объекта недвижимости

Лист № 790 раздела 4.2

Всего листов раздела 4.2: 1403

Всего разделов: 6

Всего листов выписки: 2072

11.06.2024г. № КУВИ-001/2024-157716606

Кадастровый номер:

47:23:0000000:79

1	2	3	4	5
10	389631.97	2204300.7	Закрепление отсутствует	0.5
1	389638.06	2204139.29	Закрепление отсутствует	0.5
1	390587.31	2203883.11	Закрепление отсутствует	0.5
2	390584.75	2203882.54	Закрепление отсутствует	0.5
3	390585.32	2203879.96	Закрепление отсутствует	0.5
4	390587.91	2203880.52	Закрепление отсутствует	0.5
1	390587.31	2203883.11	Закрепление отсутствует	0.5
1	390583.62	2203918.95	Закрепление отсутствует	0.5
2	390581.03	2203918.37	Закрепление отсутствует	0.5
3	390581.61	2203915.79	Закрепление отсутствует	0.5
4	390584.2	2203916.37	Закрепление отсутствует	0.5
1	390583.62	2203918.95	Закрепление отсутствует	0.5
1	390392.48	2203835.42	Закрепление отсутствует	0.5
2	390389.86	2203834.85	Закрепление отсутствует	0.5
3	390390.46	2203832.26	Закрепление отсутствует	0.5
4	390393.05	2203832.86	Закрепление отсутствует	0.5
1	390392.48	2203835.42	Закрепление отсутствует	0.5
1	390411.51	2203877.36	Закрепление отсутствует	0.5
2	390408.95	2203876.76	Закрепление отсутствует	0.5
3	390409.52	2203874.2	Закрепление отсутствует	0.5
4	390412.09	2203874.78	Закрепление отсутствует	0.5
1	390411.51	2203877.36	Закрепление отсутствует	0.5
1	390198.85	2203788.79	Закрепление отсутствует	0.5
2	390196.28	2203788.22	Закрепление отсутствует	0.5
3	390196.83	2203785.62	Закрепление отсутствует	0.5
4	390199.43	2203786.2	Закрепление отсутствует	0.5
1	390198.85	2203788.79	Закрепление отсутствует	0.5
1	390198.44	2203823.61	Закрепление отсутствует	0.5
2	390195.85	2203823.02	Закрепление отсутствует	0.5



ДОКУМЕНТ ПОДПИСАН
ЭЛЕКТРОННОЙ ПОДПИСЬЮ

Сертификат: 00ВВ056В7401СВ38D2В3576АСDC8425108

Владелец: ФЕДЕРАЛЬНАЯ СЛУЖБА ГОСУДАРСТВЕННОЙ

РЕГИСТРАЦИИ, КАДАСТРА И КАРТОГРАФИИ

Действителен: с 27.06.2023 по 19.09.2024

полное наименование должности

инициалы, фамилия

Земельный участок

вид объекта недвижимости

Лист № 791 раздела 4.2

Всего листов раздела 4.2: 1403

Всего разделов: 6

Всего листов выписки: 2072

11.06.2024г. № КУВИ-001/2024-157716606

Кадастровый номер:

47:23:0000000:79

1	2	3	4	5
3	390196.44	2203820.42	Закрепление отсутствует	0.5
4	390199.04	2203821	Закрепление отсутствует	0.5
1	390198.44	2203823.61	Закрепление отсутствует	0.5
1	390004.25	2203739.93	Закрепление отсутствует	0.5
2	390001.67	2203739.36	Закрепление отсутствует	0.5
3	390002.25	2203736.74	Закрепление отсутствует	0.5
4	390004.82	2203737.34	Закрепление отсутствует	0.5
1	390004.25	2203739.93	Закрепление отсутствует	0.5
2	389991.62	2203773.73	Закрепление отсутствует	0.5
1	389994.2	2203774.29	Закрепление отсутствует	0.5
3	389992.2	2203771.14	Закрепление отсутствует	0.5
4	389994.79	2203771.71	Закрепление отсутствует	0.5
1	389994.2	2203774.29	Закрепление отсутствует	0.5
1	389790.29	2203687.21	Закрепление отсутствует	0.5
2	389787.7	2203686.61	Закрепление отсутствует	0.5
3	389788.28	2203684.02	Закрепление отсутствует	0.5
4	389790.86	2203684.59	Закрепление отсутствует	0.5
1	389790.29	2203687.21	Закрепление отсутствует	0.5
1	389780.01	2203721.82	Закрепление отсутствует	0.5
2	389777.44	2203721.23	Закрепление отсутствует	0.5
3	389778.02	2203718.63	Закрепление отсутствует	0.5
4	389780.59	2203719.21	Закрепление отсутствует	0.5
1	389780.01	2203721.82	Закрепление отсутствует	0.5
1	389528.05	2203628.64	Закрепление отсутствует	0.5
2	389522.33	2203627.31	Закрепление отсутствует	0.5
3	389523.78	2203620.91	Закрепление отсутствует	0.5
4	389529.65	2203622.36	Закрепление отсутствует	0.5
1	389528.05	2203628.64	Закрепление отсутствует	0.5
1	389521.16	2203657.83	Закрепление отсутствует	0.5



ДОКУМЕНТ ПОДПИСАН
ЭЛЕКТРОННОЙ ПОДПИСЬЮ

Сертификат: 00ВВ056В7401СВ38Д2В3576АСДС8425108

Владелец: ФЕДЕРАЛЬНАЯ СЛУЖБА ГОСУДАРСТВЕННОЙ

РЕГИСТРАЦИИ, КАДАСТРА И КАРТОГРАФИИ

Действителен: с 27.06.2023 по 19.09.2024

полное наименование должности

инициалы, фамилия

Земельный участок

вид объекта недвижимости

Лист № 792 раздела 4.2

Всего листов раздела 4.2: 1403

Всего разделов: 6

Всего листов выписки: 2072

11.06.2024г. № КУВИ-001/2024-157716606

Кадастровый номер:

47:23:0000000:79

1	2	3	4	5
2	389518.56	2203657.24	Закрепление отсутствует	0.5
3	389519.14	2203654.65	Закрепление отсутствует	0.5
4	389521.73	2203655.23	Закрепление отсутствует	0.5
1	389521.16	2203657.83	Закрепление отсутствует	0.5
1	390346.72	2204444.25	Закрепление отсутствует	0.5
2	390344.91	2204438.29	Закрепление отсутствует	0.5
3	390353.12	2204434.95	Закрепление отсутствует	0.5
4	390355.09	2204440.12	Закрепление отсутствует	0.5
1	390346.72	2204444.25	Закрепление отсутствует	0.5
1	390337.53	2204712.73	Закрепление отсутствует	0.5
2	390338.79	2204715.01	Закрепление отсутствует	0.5
3	390336.54	2204716.26	Закрепление отсутствует	0.5
1	390337.53	2204712.73	Закрепление отсутствует	0.5
4	390335.27	2204714	Закрепление отсутствует	0.5
1	390403.82	2204720.82	Закрепление отсутствует	0.5
2	390402.53	2204718.5	Закрепление отсутствует	0.5
3	390404.85	2204717.21	Закрепление отсутствует	0.5
4	390406.14	2204719.53	Закрепление отсутствует	0.5
1	390403.82	2204720.82	Закрепление отсутствует	0.5
1	390352.48	2204871.52	Закрепление отсутствует	0.5
2	390348.55	2204864.94	Закрепление отсутствует	0.5
3	390353.48	2204861.91	Закрепление отсутствует	0.5
4	390357.31	2204868.65	Закрепление отсутствует	0.5
1	390352.48	2204871.52	Закрепление отсутствует	0.5
1	390347.47	2204913.78	Закрепление отсутствует	0.5
2	390343.61	2204907.07	Закрепление отсутствует	0.5
3	390350.32	2204903.2	Закрепление отсутствует	0.5
4	390354.2	2204909.92	Закрепление отсутствует	0.5
1	390347.47	2204913.78	Закрепление отсутствует	0.5



ДОКУМЕНТ ПОДПИСАН
ЭЛЕКТРОННОЙ ПОДПИСЬЮ

Сертификат: 00ВВ056В7401СВ38Д2В3576АСДС8425108

Владелец: ФЕДЕРАЛЬНАЯ СЛУЖБА ГОСУДАРСТВЕННОЙ

РЕГИСТРАЦИИ, КАДАСТРА И КАРТОГРАФИИ

Действителен: с 27.06.2023 по 19.09.2024

полное наименование должности

инициалы, фамилия

Земельный участок

вид объекта недвижимости

Лист № 793 раздела 4.2

Всего листов раздела 4.2: 1403

Всего разделов: 6

Всего листов выписки: 2072

11.06.2024г. № КУВИ-001/2024-157716606

Кадастровый номер:

47:23:0000000:79

1	2	3	4	5
1	390168.99	2204806.29	Закрепление отсутствует	0.5
2	390170.26	2204808.58	Закрепление отсутствует	0.5
3	390167.99	2204809.85	Закрепление отсутствует	0.5
4	390166.73	2204807.56	Закрепление отсутствует	0.5
1	390168.99	2204806.29	Закрепление отсутствует	0.5
1	390194.01	2204837.36	Закрепление отсутствует	0.5
2	390192.71	2204835.04	Закрепление отсутствует	0.5
3	390195.02	2204833.73	Закрепление отсутствует	0.5
4	390196.33	2204836.07	Закрепление отсутствует	0.5
1	390194.01	2204837.36	Закрепление отсутствует	0.5
2	390083.63	2205011.43	Закрепление отсутствует	0.5
1	390087.66	2205018.07	Закрепление отсутствует	0.5
3	390088.53	2205008.45	Закрепление отсутствует	0.5
4	390092.56	2205015.1	Закрепление отсутствует	0.5
1	390087.66	2205018.07	Закрепление отсутствует	0.5
1	390053.93	2205067.1	Закрепление отсутствует	0.5
2	390057.92	2205073.74	Закрепление отсутствует	0.5
3	390051.29	2205077.73	Закрепление отсутствует	0.5
4	390047.29	2205071.1	Закрепление отсутствует	0.5
1	390053.93	2205067.1	Закрепление отсутствует	0.5
1	389772.5	2205073.38	Закрепление отсутствует	0.5
2	389771.24	2205071.06	Закрепление отсутствует	0.5
3	389773.55	2205069.78	Закрепление отсутствует	0.5
4	389774.82	2205072.09	Закрепление отсутствует	0.5
1	389772.5	2205073.38	Закрепление отсутствует	0.5
1	389772.25	2205223.51	Закрепление отсутствует	0.5
2	389776.04	2205230.26	Закрепление отсутствует	0.5
3	389769.28	2205234.04	Закрепление отсутствует	0.5
4	389765.5	2205227.28	Закрепление отсутствует	0.5



ДОКУМЕНТ ПОДПИСАН
ЭЛЕКТРОННОЙ ПОДПИСЬЮ

Сертификат: 00ВВ056В7401СВ38Д2В3576АСDC8425108

Владелец: ФЕДЕРАЛЬНАЯ СЛУЖБА ГОСУДАРСТВЕННОЙ

РЕГИСТРАЦИИ, КАДАСТРА И КАРТОГРАФИИ

Действителен: с 27.06.2023 по 19.09.2024

полное наименование должности

инициалы, фамилия

Земельный участок

вид объекта недвижимости

Лист № 794 раздела 4.2

Всего листов раздела 4.2: 1403

Всего разделов: 6

Всего листов выписки: 2072

11.06.2024г. № КУВИ-001/2024-157716606

Кадастровый номер:

47:23:0000000:79

1	2	3	4	5
1	389772.25	2205223.51	Закрепление отсутствует	0.5
1	389770.93	2205193.06	Закрепление отсутствует	0.5
2	389766.08	2205195.92	Закрепление отсутствует	0.5
3	389762.16	2205189.36	Закрепление отсутствует	0.5
4	389767.09	2205186.33	Закрепление отсутствует	0.5
1	389770.93	2205193.06	Закрепление отсутствует	0.5
1	389556.96	2205189.59	Закрепление отсутствует	0.5
2	389555.66	2205187.28	Закрепление отсутствует	0.5
3	389557.99	2205185.99	Закрепление отсутствует	0.5
4	389559.28	2205188.31	Закрепление отсутствует	0.5
1	389556.96	2205189.59	Закрепление отсутствует	0.5
1	389468.11	2205358.98	Закрепление отсутствует	0.5
2	389460.65	2205370.13	Закрепление отсутствует	0.5
3	389451.61	2205364.07	Закрепление отсутствует	0.5
4	389459.08	2205352.93	Закрепление отсутствует	0.5
1	389468.11	2205358.98	Закрепление отсутствует	0.5
1	389499.15	2205382.39	Закрепление отсутствует	0.5
2	389492.12	2205392.11	Закрепление отсутствует	0.5
3	389482.39	2205385.07	Закрепление отсутствует	0.5
4	389489.43	2205375.34	Закрепление отсутствует	0.5
1	389499.15	2205382.39	Закрепление отсутствует	0.5
1	389386.58	2205473.36	Закрепление отсутствует	0.5
2	389380.53	2205472.78	Закрепление отсутствует	0.5
3	389380.88	2205467.92	Закрепление отсутствует	0.5
4	389387.03	2205468.33	Закрепление отсутствует	0.5
1	389386.58	2205473.36	Закрепление отсутствует	0.5
1	389354.53	2205304.42	Закрепление отсутствует	0.5
2	389346.68	2205302.37	Закрепление отсутствует	0.5
3	389348.69	2205294.62	Закрепление отсутствует	0.5



ДОКУМЕНТ ПОДПИСАН
ЭЛЕКТРОННОЙ ПОДПИСЬЮ

Сертификат: 00ВВ056В7401СВ38D2В3576АСDC8425108

Владелец: ФЕДЕРАЛЬНАЯ СЛУЖБА ГОСУДАРСТВЕННОЙ

РЕГИСТРАЦИИ, КАДАСТРА И КАРТОГРАФИИ

Действителен: с 27.06.2023 по 19.09.2024

полное наименование должности

инициалы, фамилия

Земельный участок

вид объекта недвижимости

Лист № 795 раздела 4.2

Всего листов раздела 4.2: 1403

Всего разделов: 6

Всего листов выписки: 2072

11.06.2024г. № КУВИ-001/2024-157716606

Кадастровый номер:

47:23:0000000:79

1	2	3	4	5
4	389356.54	2205296.67	Закрепление отсутствует	0.5
1	389354.53	2205304.42	Закрепление отсутствует	0.5
1	390738.85	2203861.25	Закрепление отсутствует	0.5
2	390736.02	2203872.66	Закрепление отсутствует	0.5
3	390724.03	2203869.68	Закрепление отсутствует	0.5
4	390726.88	2203858.28	Закрепление отсутствует	0.5
1	390738.85	2203861.25	Закрепление отсутствует	0.5
1	389726.66	2205208.54	Закрепление отсутствует	0.5
2	389728.16	2205223.43	Закрепление отсутствует	0.5
3	389713.21	2205224.99	Закрепление отсутствует	0.5
4	389711.69	2205210.01	Закрепление отсутствует	0.5
1	389726.66	2205208.54	Закрепление отсутствует	0.5
1	389636.26	2203595.21	Закрепление отсутствует	0.5
2	389632.7	2203606.69	Закрепление отсутствует	0.5
3	389621.18	2203603.13	Закрепление отсутствует	0.5
4	389624.74	2203591.66	Закрепление отсутствует	0.5
1	389636.26	2203595.21	Закрепление отсутствует	0.5
1	389879.64	2203652.56	Закрепление отсутствует	0.5
2	389876.44	2203665.86	Закрепление отсутствует	0.5
3	389872.87	2203665.01	Закрепление отсутствует	0.5
4	389876.08	2203651.71	Закрепление отсутствует	0.5
1	389879.64	2203652.56	Закрепление отсутствует	0.5
1	390171.41	2203723.07	Закрепление отсутствует	0.5
2	390168	2203736.29	Закрепление отсутствует	0.5
3	390164.46	2203735.38	Закрепление отсутствует	0.5
4	390167.86	2203722.16	Закрепление отсутствует	0.5
1	390171.41	2203723.07	Закрепление отсутствует	0.5
1	390462.83	2203793.56	Закрепление отсутствует	0.5
2	390459.54	2203806.82	Закрепление отсутствует	0.5



ДОКУМЕНТ ПОДПИСАН
ЭЛЕКТРОННОЙ ПОДПИСЬЮ

Сертификат: 00ВВ056В7401СВ38D2В3576АСDС8425108

Владелец: ФЕДЕРАЛЬНАЯ СЛУЖБА ГОСУДАРСТВЕННОЙ

РЕГИСТРАЦИИ, КАДАСТРА И КАРТОГРАФИИ

Действителен: с 27.06.2023 по 19.09.2024

полное наименование должности

инициалы, фамилия

Земельный участок

вид объекта недвижимости

Лист № 796 раздела 4.2

Всего листов раздела 4.2: 1403

Всего разделов: 6

Всего листов выписки: 2072

11.06.2024г. № КУВИ-001/2024-157716606

Кадастровый номер:

47:23:0000000:79

1	2	3	4	5
3	390455.99	2203805.94	Закрепление отсутствует	0.5
4	390459.27	2203792.69	Закрепление отсутствует	0.5
1	390462.83	2203793.56	Закрепление отсутствует	0.5
1	389483.35	2205137.3	Закрепление отсутствует	0.5
2	389483.45	2205152.26	Закрепление отсутствует	0.5
3	389468.42	2205152.43	Закрепление отсутствует	0.5
4	389468.3	2205137.38	Закрепление отсутствует	0.5
1	389483.35	2205137.3	Закрепление отсутствует	0.5



ДОКУМЕНТ ПОДПИСАН
ЭЛЕКТРОННОЙ ПОДПИСЬЮ

Сертификат: 00ВВ056В7401СВ38Д2В3576АСДС8425108

Владелец: ФЕДЕРАЛЬНАЯ СЛУЖБА ГОСУДАРСТВЕННОЙ
РЕГИСТРАЦИИ, КАДАСТРА И КАРТОГРАФИИ
Действителен: с 27.06.2023 по 19.09.2024

полное наименование должности

инициалы, фамилия

Земельный участок

вид объекта недвижимости

Лист № 797 раздела 4.2

Всего листов раздела 4.2: 1403

Всего разделов: 6

Всего листов выписки: 2072

11.06.2024г. № КУВИ-001/2024-157716606

Кадастровый номер:

47:23:0000000:79

Сведения о характерных точках границы части (частей) земельного участка

Учетный номер части: 47:23:0000000:79/615

Система координат МСК 47 зона 2

Номер точки	Координаты, м		Описание закрепления на местности	Средняя квадратичная погрешность определения координат характерных точек границ земельного участка, м
	X	Y		
1	2	3	4	5
1	389552.55	2206379.96	-	-
2	389558.18	2206412.79	-	-
3	389578.82	2206491.39	-	-
4	389598.33	2206560.54	-	-
5	389620.45	2206635.42	-	-
6	389624.12	2206648.36	-	-
7	389625.45	2206652.98	-	-
8	389666.87	2206798.19	-	-
9	389716.42	2206965.77	-	-
10	389737.06	2207036.08	-	-
11	389759.31	2207119.43	-	-
12	389764.01	2207136.18	-	-
13	389801.96	2207271.67	-	-
14	389811.15	2207304.56	-	-
15	389868.22	2207490.73	-	-
16	389921.82	2207676.58	-	-
17	389983.01	2207893.38	-	-
18	390065.41	2208185.57	-	-
19	390146.24	2208475.22	-	-
20	390202.28	2208677.65	-	-
21	390273.64	2208915.78	-	-
23	390208.06	2208676	-	-
22	390280.34	2208917.25	-	-
24	390152.04	2208473.6	-	-



ДОКУМЕНТ ПОДПИСАН
ЭЛЕКТРОННОЙ ПОДПИСЬЮ

Сертификат: 00ВВ056В7401СВ38D2В3576АСDС8425108

Владелец: ФЕДЕРАЛЬНАЯ СЛУЖБА ГОСУДАРСТВЕННОЙ

РЕГИСТРАЦИИ, КАДАСТРА И КАРТОГРАФИИ

Действителен: с 27.06.2023 по 19.09.2024

полное наименование должности

инициалы, фамилия

Земельный участок

вид объекта недвижимости

Лист № 798 раздела 4.2

Всего листов раздела 4.2: 1403

Всего разделов: 6

Всего листов выписки: 2072

11.06.2024г. № КУВИ-001/2024-157716606

Кадастровый номер:

47:23:0000000:79

1	2	3	4	5
25	390071.19	2208183.95	-	-
26	389988.8	2207891.76	-	-
27	389927.59	2207674.93	-	-
29	389816.92	2207302.88	-	-
28	389873.96	2207489.01	-	-
30	389808.85	2207274.07	-	-
31	389770.91	2207138.64	-	-
32	389765.11	2207117.83	-	-
33	389742.86	2207034.46	-	-
34	389722.17	2206964.1	-	-
35	389672.61	2206796.51	-	-
36	389630.11	2206647.47	-	-
37	389628.8	2206642.83	-	-
38	389626.21	2206633.75	-	-
39	389604.09	2206558.86	-	-
40	389584.6	2206489.81	-	-
41	389564.06	2206411.51	-	-
42	389558.82	2206380.96	-	-
43	389555.22	2206359.9	-	-
44	389672.31	2206372.23	-	-
45	389651.74	2206515.64	-	-
46	389825.86	2206746.96	-	-
47	390200.98	2206913.9	-	-
48	390465.84	2206973.85	-	-
49	390354.88	2207479.19	-	-
50	390339.18	2207489	-	-
51	390324.75	2207519.83	-	-
52	390223.07	2207744.77	-	-
54	390166.04	2207833.13	-	-



ДОКУМЕНТ ПОДПИСАН
ЭЛЕКТРОННОЙ ПОДПИСЬЮ

Сертификат: 00ВВ056В7401СВ38D2В3576АСDС8425108

Владелец: ФЕДЕРАЛЬНАЯ СЛУЖБА ГОСУДАРСТВЕННОЙ

РЕГИСТРАЦИИ, КАДАСТРА И КАРТОГРАФИИ

Действителен: с 27.06.2023 по 19.09.2024

полное наименование должности

инициалы, фамилия

Земельный участок

вид объекта недвижимости

Лист № 799 раздела 4.2

Всего листов раздела 4.2: 1403

Всего разделов: 6

Всего листов выписки: 2072

11.06.2024г. № КУВИ-001/2024-157716606

Кадастровый номер:

47:23:0000000:79

1	2	3	4	5
53	390201.78	2207735.91	-	-
55	390780.65	2208152.01	-	-
57	390564.65	2208268.34	-	-
56	390754.53	2208274.29	-	-
58	390558.91	2208331.53	-	-
59	390748.02	2208390.83	-	-
60	390746.77	2208453.78	-	-
61	390746.62	2208459.54	-	-
64	390278	2208921.6	-	-
65	389744.15	2208798.86	-	-
62	390654.77	2208442.53	-	-
63	390545.73	2208980.7	-	-
67	389722.37	2208359.4	-	-
66	389723.42	2208388.73	-	-
68	389730.12	2208359.61	-	-
69	389720.78	2208320.81	-	-
70	389718.94	2208265.61	-	-
71	389745.94	2208151.78	-	-
72	389759.3	2208133.63	-	-
74	389781.24	2208098.97	-	-
73	389781.14	2208098.92	-	-
76	389827.36	2208049.39	-	-
75	389804.47	2208073.99	-	-
77	389836.78	2208039.25	-	-
79	389816.5	2207946.52	-	-
78	389876.18	2208015.33	-	-
81	389514.17	2207846.86	-	-
80	389771.46	2207894.27	-	-
82	389543.6	2207465.53	-	-



ДОКУМЕНТ ПОДПИСАН
ЭЛЕКТРОННОЙ ПОДПИСЬЮ

Сертификат: 00ВВ056В7401СВ38D2В3576АСDС8425108

Владелец: ФЕДЕРАЛЬНАЯ СЛУЖБА ГОСУДАРСТВЕННОЙ

РЕГИСТРАЦИИ, КАДАСТРА И КАРТОГРАФИИ

Действителен: с 27.06.2023 по 19.09.2024

полное наименование должности

инициалы, фамилия

Земельный участок

вид объекта недвижимости

Лист № 800 раздела 4.2

Всего листов раздела 4.2: 1403

Всего разделов: 6

Всего листов выписки: 2072

11.06.2024г. № КУВИ-001/2024-157716606

Кадастровый номер:

47:23:0000000:79

1	2	3	4	5
85	389202.11	2207303.23	-	-
86	389194.54	2207305.31	-	-
87	389182.91	2207299.95	-	-
84	389509.65	2207443.64	-	-
83	389509.53	2207449.9	-	-
88	389269.99	2207276.21	-	-
89	389193.29	2207209.62	-	-
90	389228.22	2207158.31	-	-
91	389092.57	2207058.66	-	-
92	389045.92	2207088.71	-	-
93	388993.52	2207044.52	-	-
94	389191.11	2206852.48	-	-
95	389097.45	2206587.65	-	-
96	389026.22	2206500.52	-	-
97	389001.43	2206484.14	-	-
98	388955.43	2206469.85	-	-
99	388987.5	2206298.8	-	-
100	389549.28	2206360.86	-	-
1	389552.55	2206379.96	-	-
1	389181.51	2206793.97	-	-
2	389173.27	2206786.88	-	-
3	389182.01	2206776.7	-	-
4	389190.26	2206783.8	-	-
1	389181.51	2206793.97	-	-
1	389212.83	2206798.16	-	-
2	389210.4	2206786.41	-	-
3	389222.16	2206783.98	-	-
4	389224.59	2206795.71	-	-
1	389212.83	2206798.16	-	-



ДОКУМЕНТ ПОДПИСАН
ЭЛЕКТРОННОЙ ПОДПИСЬЮ

Сертификат: 00ВВ056В7401СВ38D2В3576АСDС8425108

Владелец: ФЕДЕРАЛЬНАЯ СЛУЖБА ГОСУДАРСТВЕННОЙ

РЕГИСТРАЦИИ, КАДАСТРА И КАРТОГРАФИИ

Действителен: с 27.06.2023 по 19.09.2024

полное наименование должности

инициалы, фамилия

Земельный участок

вид объекта недвижимости

Лист № 801 раздела 4.2

Всего листов раздела 4.2: 1403

Всего разделов: 6

Всего листов выписки: 2072

11.06.2024г. № КУВИ-001/2024-157716606

Кадастровый номер:

47:23:0000000:79

1	2	3	4	5
1	389447.13	2207000.48	-	-
2	389437.84	2206993.78	-	-
3	389444.55	2206984.49	-	-
4	389453.82	2206991.21	-	-
1	389447.13	2207000.48	-	-
1	389644.78	2207120.07	-	-
2	389636.74	2207116.28	-	-
3	389640.54	2207108.23	-	-
4	389648.58	2207112.03	-	-
1	389644.78	2207120.07	-	-
1	389116.83	2206540.72	-	-
2	389110.58	2206535.83	-	-
3	389115.29	2206529.4	-	-
4	389121.69	2206534.09	-	-
1	389116.83	2206540.72	-	-
1	390110.92	2207285.08	-	-
2	390103.66	2207282.37	-	-
3	390106.36	2207275.1	-	-
4	390113.63	2207277.79	-	-
1	390110.92	2207285.08	-	-
1	389268.19	2206548.38	-	-
2	389260.54	2206547.01	-	-
3	389261.91	2206539.37	-	-
4	389269.53	2206540.74	-	-
1	389268.19	2206548.38	-	-
1	389804.56	2207176.09	-	-
2	389797.28	2207173.4	-	-
3	389799.98	2207166.12	-	-
4	389807.25	2207168.82	-	-



ДОКУМЕНТ ПОДПИСАН
ЭЛЕКТРОННОЙ ПОДПИСЬЮ

Сертификат: 00ВВ056В7401СВ38D2В3576АСDC8425108

Владелец: ФЕДЕРАЛЬНАЯ СЛУЖБА ГОСУДАРСТВЕННОЙ

РЕГИСТРАЦИИ, КАДАСТРА И КАРТОГРАФИИ

Действителен: с 27.06.2023 по 19.09.2024

полное наименование должности

инициалы, фамилия

Земельный участок

вид объекта недвижимости

Лист № 802 раздела 4.2

Всего листов раздела 4.2: 1403

Всего разделов: 6

Всего листов выписки: 2072

11.06.2024г. № КУВИ-001/2024-157716606

Кадастровый номер:

47:23:0000000:79

1	2	3	4	5
1	389804.56	2207176.09	-	-
1	389235.51	2206531.34	-	-
2	389227.95	2206530.34	-	-
3	389228.8	2206524.63	-	-
4	389236.43	2206525.67	-	-
1	389235.51	2206531.34	-	-
1	389634.27	2207156.19	-	-
2	389628.77	2207154.62	-	-
3	389630.87	2207147.4	-	-
4	389636.33	2207149	-	-
1	389634.27	2207156.19	-	-
1	389258.38	2207022.32	-	-
3	389255.77	2207013.26	-	-
2	389253.06	2207020.27	-	-
4	389261.07	2207015.32	-	-
1	389258.38	2207022.32	-	-
1	390016.42	2207292.7	-	-
2	390011.03	2207290.89	-	-
3	390013.41	2207283.78	-	-
4	390018.82	2207285.6	-	-
1	390016.42	2207292.7	-	-



ДОКУМЕНТ ПОДПИСАН
ЭЛЕКТРОННОЙ ПОДПИСЬЮ

Сертификат: 00ВВ056В7401СВ38D2В3576АСDС8425108

Владелец: ФЕДЕРАЛЬНАЯ СЛУЖБА ГОСУДАРСТВЕННОЙ

РЕГИСТРАЦИИ, КАДАСТРА И КАРТОГРАФИИ

Действителен: с 27.06.2023 по 19.09.2024

полное наименование должности

инициалы, фамилия

Земельный участок

вид объекта недвижимости

Лист № 803 раздела 4.2

Всего листов раздела 4.2: 1403

Всего разделов: 6

Всего листов выписки: 2072

11.06.2024г. № КУВИ-001/2024-157716606

Кадастровый номер:

47:23:0000000:79

Сведения о характерных точках границы части (частей) земельного участка

Учетный номер части: 47:23:0000000:79/616

Система координат МСК 47 зона 2

Номер точки	Координаты, м		Описание закрепления на местности	Средняя квадратичная погрешность определения координат характерных точек границ земельного участка, м
	X	Y		
1	2	3	4	5
1	389897.99	2201958	-	5
2	389898.69	2201967.01	-	5
3	389900.26	2201987.87	-	5
4	389900.79	2202168.59	-	5
5	389896.7	2202447.14	-	5
6	389894.42	2202541.42	-	5
7	389893.43	2202523.5	-	5
8	389737.71	2202519.42	-	5
9	389725.98	2202518.97	-	5
10	389786.57	2202181.31	-	5
12	389819.03	2201912.74	-	5
11	389806.46	2202041.56	-	5
1	389897.99	2201958	-	5



ДОКУМЕНТ ПОДПИСАН
ЭЛЕКТРОННОЙ ПОДПИСЬЮ

Сертификат: 00ВВ056В7401СВ38D2В3576АСDC8425108

Владелец: ФЕДЕРАЛЬНАЯ СЛУЖБА ГОСУДАРСТВЕННОЙ

РЕГИСТРАЦИИ, КАДАСТРА И КАРТОГРАФИИ

Действителен: с 27.06.2023 по 19.09.2024

полное наименование должности

инициалы, фамилия

Земельный участок

вид объекта недвижимости

Лист № 804 раздела 4.2

Всего листов раздела 4.2: 1403

Всего разделов: 6

Всего листов выписки: 2072

11.06.2024г. № КУВИ-001/2024-157716606

Кадастровый номер:

47:23:0000000:79

Сведения о характерных точках границы части (частей) земельного участка

Учетный номер части: 47:23:0000000:79/617

Система координат МСК 47 зона 2

Номер точки	Координаты, м		Описание закрепления на местности	Средняя квадратичная погрешность определения координат характерных точек границ земельного участка, м
	X	Y		
1	2	3	4	5
1	389717.57	2203240.07	-	5
2	389715.62	2203244.74	-	5
3	389720.07	2203247.1	-	5
4	389722.12	2203242.43	-	5
1	389717.57	2203240.07	-	5
1	389728.36	2203215.82	-	5
2	389726.93	2203224.76	-	5
3	389726.6	2203226.74	-	5
4	389724.41	2203240.05	-	5
5	389719.54	2203275.69	-	5
6	389714.16	2203407.51	-	5
7	389711.57	2203406.99	-	5
8	389707.63	2203406.21	-	5
9	389558.12	2203376.64	-	5
11	389600.95	2203186.28	-	5
10	389595.78	2203185.1	-	5
1	389728.36	2203215.82	-	5



ДОКУМЕНТ ПОДПИСАН
ЭЛЕКТРОННОЙ ПОДПИСЬЮ

Сертификат: 00ВВ056В7401СВ38D2В3576АСDС8425108

Владелец: ФЕДЕРАЛЬНАЯ СЛУЖБА ГОСУДАРСТВЕННОЙ

РЕГИСТРАЦИИ, КАДАСТРА И КАРТОГРАФИИ

Действителен: с 27.06.2023 по 19.09.2024

полное наименование должности

инициалы, фамилия

Земельный участок

вид объекта недвижимости

Лист № 805 раздела 4.2

Всего листов раздела 4.2: 1403

Всего разделов: 6

Всего листов выписки: 2072

11.06.2024г. № КУВИ-001/2024-157716606

Кадастровый номер:

47:23:0000000:79

Сведения о характерных точках границы части (частей) земельного участка

Учетный номер части: 47:23:0000000:79/618

Система координат МСК 47 зона 2

Номер точки	Координаты, м		Описание закрепления на местности	Средняя квадратичная погрешность определения координат характерных точек границ земельного участка, м
	X	Y		
1	2	3	4	5
1	389673.84	2202522.29	-	5
2	389505.34	2202519.24	-	5
3	389532.77	2202321.56	-	5
5	389544.42	2202231.04	-	5
4	389537.11	2202289.39	-	5
6	389252.67	2202192.04	-	5
7	389043.99	2202146.82	-	5
8	388960.5	2202129.58	-	5
9	388970.37	2202037.55	-	5
10	388858.5	2202016.75	-	5
11	388764.25	2202001.33	-	5
12	388565.79	2201974.04	-	5
13	388554.83	2202052.38	-	5
14	388509.4	2202044.31	-	5
16	388209.04	2201983.75	-	5
15	388339.13	2202009.97	-	5
18	387835.5	2201628.97	-	5
17	388186.23	2201973.96	-	5
21	388276.18	2201460.53	-	5
20	388230.92	2201476.2	-	5
19	388084.83	2201526.76	-	5
22	388662.59	2201326.79	-	5
23	388975.78	2201224.09	-	5
24	389066.41	2201305	-	5



ДОКУМЕНТ ПОДПИСАН
ЭЛЕКТРОННОЙ ПОДПИСЬЮ

Сертификат: 00BV056B7401CB38D2B3576ACDC8425108

Владелец: ФЕДЕРАЛЬНАЯ СЛУЖБА ГОСУДАРСТВЕННОЙ

РЕГИСТРАЦИИ, КАДАСТРА И КАРТОГРАФИИ

Действителен: с 27.06.2023 по 19.09.2024

полное наименование должности

инициалы, фамилия

Земельный участок				
вид объекта недвижимости				
Лист № 806 раздела 4.2		Всего листов раздела 4.2: 1403		Всего разделов: 6
11.06.2024г. № КУВИ-001/2024-157716606				
Кадастровый номер:			47:23:0000000:79	
1	2	3	4	5
26	389556.04	2201744.55	-	5
25	389440.06	2201652.6	-	5
27	389628	2201795.42	-	5
28	389772.28	2201874.53	-	5
29	389756.8	2202035.65	-	5
30	389737.19	2202173.31	-	5
1	389673.84	2202522.29	-	5

полное наименование должности	 ДОКУМЕНТ ПОДПИСАН ЭЛЕКТРОННОЙ ПОДПИСЬЮ	инициалы, фамилия
	Сертификат: 00ВВ056В7401СВ38D2В3576АСDC8425108 Владелец: ФЕДЕРАЛЬНАЯ СЛУЖБА ГОСУДАРСТВЕННОЙ РЕГИСТРАЦИИ, КАДАСТРА И КАРТОГРАФИИ Действителен: с 27.06.2023 по 19.09.2024	

Земельный участок

вид объекта недвижимости

Лист № 807 раздела 4.2

Всего листов раздела 4.2: 1403

Всего разделов: 6

Всего листов выписки: 2072

11.06.2024г. № КУВИ-001/2024-157716606

Кадастровый номер:

47:23:0000000:79

Сведения о характерных точках границы части (частей) земельного участка

Учетный номер части: 47:23:0000000:79/619

Система координат МСК 47 зона 2

Номер точки	Координаты, м		Описание закрепления на местности	Средняя квадратичная погрешность определения координат характерных точек границ земельного участка, м
	X	Y		
1	2	3	4	5
1	389357.59	2202909.36	-	5
2	389357.85	2202911.87	-	5
3	389362.86	2202911.39	-	5
1	389357.59	2202909.36	-	5
4	389362.7	2202908.9	-	5
2	389552.25	2203095.58	-	5
3	389487.06	2203083.61	-	5
1	389561.64	2203097.51	-	5
4	389239.55	2203035.93	-	5
5	389050.76	2203005.29	-	5
6	388870.97	2202970.78	-	5
7	389117.31	2202752.33	-	5
8	389323.22	2202570.9	-	5
9	389414.29	2202704.31	-	5
11	389478.22	2202912.4	-	5
10	389427.93	2202729.5	-	5
12	389490.75	2202911.93	-	5
13	389594.73	2202908.27	-	5
1	389561.64	2203097.51	-	5



ДОКУМЕНТ ПОДПИСАН
ЭЛЕКТРОННОЙ ПОДПИСЬЮ

Сертификат: 00BV056B7401CB38D2B3576ACDC8425108

Владелец: ФЕДЕРАЛЬНАЯ СЛУЖБА ГОСУДАРСТВЕННОЙ

РЕГИСТРАЦИИ, КАДАСТРА И КАРТОГРАФИИ

Действителен: с 27.06.2023 по 19.09.2024

полное наименование должности

инициалы, фамилия

Земельный участок

вид объекта недвижимости

Лист № 808 раздела 4.2

Всего листов раздела 4.2: 1403

Всего разделов: 6

Всего листов выписки: 2072

11.06.2024г. № КУВИ-001/2024-157716606

Кадастровый номер:

47:23:0000000:79

Сведения о характерных точках границы части (частей) земельного участка

Учетный номер части: 47:23:0000000:79/620

Система координат МСК 47 зона 2

Номер точки	Координаты, м		Описание закрепления на местности	Средняя квадратичная погрешность определения координат характерных точек границ земельного участка, м
	X	Y		
1	2	3	4	5
2	388645.36	2203407.19	-	5
1	388644.77	2203409.76	-	5
3	388642.77	2203406.61	-	5
4	388642.19	2203409.18	-	5
1	388644.77	2203409.76	-	5
1	389190.21	2203544.37	-	5
2	389190.79	2203541.8	-	5
3	389188.22	2203541.2	-	5
4	389187.64	2203543.8	-	5
1	389190.21	2203544.37	-	5
1	388819.68	2203480.55	-	5
2	388820.26	2203477.98	-	5
3	388817.67	2203477.4	-	5
1	388819.68	2203480.55	-	5
4	388817.09	2203479.99	-	5
1	388827.14	2203455.49	-	5
2	388827.72	2203452.91	-	5
3	388825.13	2203452.33	-	5
4	388824.55	2203454.91	-	5
1	388827.14	2203455.49	-	5
1	389088.56	2203547.14	-	5
2	389089.16	2203544.53	-	5
3	389086.57	2203543.97	-	5
4	389085.97	2203546.55	-	5



ДОКУМЕНТ ПОДПИСАН
ЭЛЕКТРОННОЙ ПОДПИСЬЮ

Сертификат: 00ВВ056В7401СВ38D2В3576АСDС8425108

Владелец: ФЕДЕРАЛЬНАЯ СЛУЖБА ГОСУДАРСТВЕННОЙ

РЕГИСТРАЦИИ, КАДАСТРА И КАРТОГРАФИИ

Действителен: с 27.06.2023 по 19.09.2024

полное наименование должности

инициалы, фамилия

Земельный участок

вид объекта недвижимости

Лист № 809 раздела 4.2

Всего листов раздела 4.2: 1403

Всего разделов: 6

Всего листов выписки: 2072

11.06.2024г. № КУВИ-001/2024-157716606

Кадастровый номер:

47:23:0000000:79

1	2	3	4	5
1	389088.56	2203547.14	-	5
1	389010.85	2203501.57	-	5
2	389011.44	2203498.97	-	5
3	389008.85	2203498.38	-	5
4	389008.25	2203500.97	-	5
1	389010.85	2203501.57	-	5
1	389156.08	2203197.16	-	5
2	389156.97	2203200.48	-	5
3	389159.52	2203199.51	-	5
4	389158.61	2203196.27	-	5
1	389156.08	2203197.16	-	5
1	389385.88	2203618.56	-	5
2	389386.66	2203616.03	-	5
3	389386.41	2203615.94	-	5
4	389388.5	2203610.48	-	5
5	389386.62	2203609.77	-	5
6	389384.49	2203615.38	-	5
7	389384.11	2203615.25	-	5
8	389383.33	2203617.78	-	5
1	389385.88	2203618.56	-	5
1	389392.78	2203595.51	-	5
2	389394.36	2203589.21	-	5
3	389388.52	2203587.79	-	5
4	389387.05	2203594.19	-	5
1	389392.78	2203595.51	-	5
1	389110.82	2203914.32	-	5
2	389108.85	2203931.86	-	5
3	389128.96	2203931.87	-	5
4	389131.09	2203915.73	-	5



ДОКУМЕНТ ПОДПИСАН
ЭЛЕКТРОННОЙ ПОДПИСЬЮ

Сертификат: 00ВВ056В7401СВ38D2В3576АСDC8425108

Владелец: ФЕДЕРАЛЬНАЯ СЛУЖБА ГОСУДАРСТВЕННОЙ

РЕГИСТРАЦИИ, КАДАСТРА И КАРТОГРАФИИ

Действителен: с 27.06.2023 по 19.09.2024

полное наименование должности

инициалы, фамилия

Земельный участок

вид объекта недвижимости

Лист № 810 раздела 4.2

Всего листов раздела 4.2: 1403

Всего разделов: 6

Всего листов выписки: 2072

11.06.2024г. № КУВИ-001/2024-157716606

Кадастровый номер:

47:23:0000000:79

1	2	3	4	5
1	389110.82	2203914.32	-	5
2	389499.95	2203372.32	-	5
1	389507.15	2203369.97	-	5
3	389304.26	2203518.88	-	5
4	389303.66	2203523.71	-	5
5	389298.39	2203531.71	-	5
6	389296.81	2203539.81	-	5
7	389284.11	2203604.71	-	5
8	389208.71	2203989.71	-	5
9	389204.65	2204000.17	-	5
10	389074.96	2204659.1	-	5
11	389075.82	2204666.18	-	5
12	388942.74	2205353.48	-	5
13	388939.16	2205361.09	-	5
14	388930.66	2205403.68	-	5
15	388947.02	2205445.35	-	5
16	388947.68	2205447.08	-	5
17	388958.36	2205474.22	-	5
18	388963.05	2205450.72	-	5
19	388964.49	2205443.59	-	5
20	388979.4	2205369.13	-	5
21	388979.41	2205358.29	-	5
22	389112.55	2204671.19	-	5
23	389115.19	2204667.02	-	5
24	389244.86	2204008.09	-	5
25	389245.01	2203996.95	-	5
26	389320.09	2203613.46	-	5
27	389332.75	2203548.75	-	5
28	389333.04	2203548.56	-	5



ДОКУМЕНТ ПОДПИСАН
ЭЛЕКТРОННОЙ ПОДПИСЬЮ

Сертификат: 00ВВ056В7401СВ38D2В3576АСDC8425108

Владелец: ФЕДЕРАЛЬНАЯ СЛУЖБА ГОСУДАРСТВЕННОЙ

РЕГИСТРАЦИИ, КАДАСТРА И КАРТОГРАФИИ

Действителен: с 27.06.2023 по 19.09.2024

полное наименование должности

инициалы, фамилия

Земельный участок

вид объекта недвижимости

Лист № 811 раздела 4.2

Всего листов раздела 4.2: 1403

Всего разделов: 6

Всего листов выписки: 2072

11.06.2024г. № КУВИ-001/2024-157716606

Кадастровый номер:

47:23:0000000:79

1	2	3	4	5
29	389495.6	2203426.8	-	5
30	389462.51	2203589.59	-	5
31	389363.66	2204113.6	-	5
33	389141.05	2205245.3	-	5
32	389239.5	2204747.59	-	5
34	389086.63	2205514.52	-	5
35	388951.19	2205532.78	-	5
37	388700.63	2204888.7	-	5
36	388792.34	2205115.73	-	5
38	388929.47	2204492.86	-	5
39	388972.6	2204409.11	-	5
40	388925.53	2204060.88	-	5
41	388730.95	2204036.97	-	5
42	388353.03	2203453.72	-	5
43	388562.11	2203417.34	-	5
44	388569.59	2202983.65	-	5
45	388699.68	2203009.12	-	5
46	388876.47	2203043.73	-	5
47	389032.27	2203074.24	-	5
49	389472.3	2203159.65	-	5
48	389224.84	2203111.7	-	5
50	389465.88	2203192.79	-	5
51	389531.43	2203203.55	-	5
52	389540.8	2203205.48	-	5
53	389523.99	2203287.09	-	5
1	389507.15	2203369.97	-	5



ДОКУМЕНТ ПОДПИСАН
ЭЛЕКТРОННОЙ ПОДПИСЬЮ

Сертификат: 00ВВ056В7401СВ38D2В3576АСDС8425108

Владелец: ФЕДЕРАЛЬНАЯ СЛУЖБА ГОСУДАРСТВЕННОЙ

РЕГИСТРАЦИИ, КАДАСТРА И КАРТОГРАФИИ

Действителен: с 27.06.2023 по 19.09.2024

полное наименование должности

инициалы, фамилия

Земельный участок				
вид объекта недвижимости				
Лист № 812 раздела 4.2		Всего листов раздела 4.2: 1403		Всего разделов: 6
11.06.2024г. № КУВИ-001/2024-157716606				
Кадастровый номер:			47:23:0000000:79	
Сведения о характерных точках границы части (частей) земельного участка				
Учетный номер части: 47:23:0000000:79/621				
Система координат МСК 47 зона 2				
Номер точки	Координаты, м		Описание закрепления на местности	Средняя квадратичная погрешность определения координат характерных точек границ земельного участка, м
	X	Y		
1	2	3	4	5
1	406896.26	2199177.78	-	5
2	406857.41	2199547.78	-	5
3	406713.1	2199527.84	-	5
4	406765.77	2199428.33	-	5
1	406896.26	2199177.78	-	5

полное наименование должности		ДОКУМЕНТ ПОДПИСАН	инициалы, фамилия
	ЭЛЕКТРОННОЙ ПОДПИСЬЮ	Сертификат: 00ВВ056В7401СВ38D2В3576АСDС8425108 Владелец: ФЕДЕРАЛЬНАЯ СЛУЖБА ГОСУДАРСТВЕННОЙ РЕГИСТРАЦИИ, КАДАСТРА И КАРТОГРАФИИ Действителен: с 27.06.2023 по 19.09.2024	

Земельный участок			
вид объекта недвижимости			

Лист № 813 раздела 4.2	Всего листов раздела 4.2: 1403	Всего разделов: 6	Всего листов выписки: 2072
------------------------	--------------------------------	-------------------	----------------------------

11.06.2024г. № КУВИ-001/2024-157716606

Кадастровый номер: 47:23:0000000:79

Сведения о характерных точках границы части (частей) земельного участка

Учетный номер части: 47:23:0000000:79/622

Система координат МСК 47 зона 2

Номер точки	Координаты, м		Описание закрепления на местности	Средняя квадратичная погрешность определения координат характерных точек границ земельного участка, м
	X	Y		
1	2	3	4	5
1	406392.57	2200699.54	-	5
2	406228.61	2200606.28	-	5
3	406178.51	2200577.92	-	5
4	406244.4	2200448.86	-	5
5	406414.86	2200118.62	-	5
10	406438.91	2200573.09	-	5
7	406525.22	2200180.63	-	5
6	406454.71	2200026.25	-	5
1	406392.57	2200699.54	-	5
8	406560.06	2200250.29	-	5
9	406477.54	2200467.84	-	5
11	406430.54	2200595.89	-	5



ДОКУМЕНТ ПОДПИСАН
ЭЛЕКТРОННОЙ ПОДПИСЬЮ

Сертификат: 00ВВ056В7401СВ38D2В3576АСDC8425108

Владелец: ФЕДЕРАЛЬНАЯ СЛУЖБА ГОСУДАРСТВЕННОЙ

РЕГИСТРАЦИИ, КАДАСТРА И КАРТОГРАФИИ

Действителен: с 27.06.2023 по 19.09.2024

полное наименование должности

инициалы, фамилия

Земельный участок

вид объекта недвижимости

Лист № 814 раздела 4.2

Всего листов раздела 4.2: 1403

Всего разделов: 6

Всего листов выписки: 2072

11.06.2024г. № КУВИ-001/2024-157716606

Кадастровый номер:

47:23:0000000:79

Сведения о характерных точках границы части (частей) земельного участка

Учетный номер части: 47:23:0000000:79/623

Система координат МСК 47 зона 2

Номер точки	Координаты, м		Описание закрепления на местности	Средняя квадратичная погрешность определения координат характерных точек границ земельного участка, м
	X	Y		
1	2	3	4	5
1	405123.51	2196128.41	-	5
2	405124.85	2196126.1	-	5
3	405122.56	2196124.76	-	5
4	405121.23	2196127.05	-	5
1	405123.51	2196128.41	-	5
1	405001.49	2196338.3	-	5
2	405002.82	2196336.03	-	5
3	405000.52	2196334.69	-	5
4	404999.19	2196336.97	-	5
1	405001.49	2196338.3	-	5
1	404885.89	2196536.81	-	5
2	404887.22	2196534.51	-	5
3	404884.92	2196533.18	-	5
4	404883.59	2196535.48	-	5
1	404885.89	2196536.81	-	5
1	404854.53	2196513.18	-	5
2	404855.9	2196510.81	-	5
3	404846.43	2196505.33	-	5
4	404845.05	2196507.71	-	5
1	404854.53	2196513.18	-	5
1	405024.74	2196220.68	-	5
2	405026.31	2196218.41	-	5
3	405017.3	2196212.19	-	5
4	405015.74	2196214.47	-	5



ДОКУМЕНТ ПОДПИСАН
ЭЛЕКТРОННОЙ ПОДПИСЬЮ

Сертификат: 00ВВ056В7401СВ38D2В3576АСDС8425108

Владелец: ФЕДЕРАЛЬНАЯ СЛУЖБА ГОСУДАРСТВЕННОЙ

РЕГИСТРАЦИИ, КАДАСТРА И КАРТОГРАФИИ

Действителен: с 27.06.2023 по 19.09.2024

полное наименование должности

инициалы, фамилия

Земельный участок

вид объекта недвижимости

Лист № 815 раздела 4.2

Всего листов раздела 4.2: 1403

Всего разделов: 6

Всего листов выписки: 2072

11.06.2024г. № КУВИ-001/2024-157716606

Кадастровый номер:

47:23:0000000:79

1	2	3	4	5
1	405024.74	2196220.68	-	5
1	403681.19	2197103.12	-	5
2	403528.15	2196930.97	-	5
3	403529.64	2196915.84	-	5
4	403531.26	2196899.37	-	5
5	403578	2196830.34	-	5
7	403524.32	2196790.17	-	5
6	403561.29	2196802.18	-	5
8	403489.81	2196801.8	-	5
9	403430.76	2196824.16	-	5
10	403396.9	2196803.19	-	5
11	403376.34	2196769.57	-	5
12	403377.49	2196758.98	-	5
13	403385.74	2196730.07	-	5
14	403397.63	2196715.02	-	5
15	403501.24	2196707.45	-	5
16	403511.9	2196704.84	-	5
17	403522.79	2196696.07	-	5
18	403556.76	2196610.45	-	5
19	403555.58	2196599.07	-	5
20	403552.35	2196583.16	-	5
21	403544.81	2196575.73	-	5
22	403426.72	2196522.07	-	5
23	403378.65	2196487.36	-	5
24	403357.15	2196465.4	-	5
25	403357.63	2196458.02	-	5
26	403386.98	2196406.55	-	5
27	403407.51	2196394.81	-	5
28	403434.02	2196393.7	-	5



ДОКУМЕНТ ПОДПИСАН
ЭЛЕКТРОННОЙ ПОДПИСЬЮ

Сертификат: 00ВВ056В7401СВ38D2В3576АСDС8425108

Владелец: ФЕДЕРАЛЬНАЯ СЛУЖБА ГОСУДАРСТВЕННОЙ

РЕГИСТРАЦИИ, КАДАСТРА И КАРТОГРАФИИ

Действителен: с 27.06.2023 по 19.09.2024

полное наименование должности

инициалы, фамилия

Земельный участок

вид объекта недвижимости

Лист № 816 раздела 4.2

Всего листов раздела 4.2: 1403

Всего разделов: 6

Всего листов выписки: 2072

11.06.2024г. № КУВИ-001/2024-157716606

Кадастровый номер:

47:23:0000000:79

1	2	3	4	5
29	403502.27	2196406.56	-	5
30	403707.88	2196535.6	-	5
31	403728.64	2196509.86	-	5
32	403812.11	2196386.75	-	5
33	403840.38	2196360.26	-	5
34	403878.38	2196348.06	-	5
35	403922.55	2196339.23	-	5
36	403949.59	2196335.34	-	5
37	403974.5	2196340.29	-	5
38	404035.8	2196369.85	-	5
39	404051.31	2196371.46	-	5
40	404062.95	2196370.24	-	5
41	404070.02	2196364.78	-	5
42	404076.71	2196357.68	-	5
43	404117.08	2196364	-	5
44	404137.64	2196382.69	-	5
45	404181.94	2196409.39	-	5
46	404183.57	2196410.39	-	5
47	404218.7	2196427.02	-	5
48	404238.15	2196419.47	-	5
49	404250.56	2196414.69	-	5
52	404285.65	2196341.14	-	5
50	404258.7	2196397.58	-	5
51	404272.19	2196369.37	-	5
53	404296.02	2196319.41	-	5
55	404336.21	2196282.94	-	5
54	404312.32	2196304.62	-	5
56	404347.08	2196275.33	-	5
57	404372.3	2196257.68	-	5



ДОКУМЕНТ ПОДПИСАН
ЭЛЕКТРОННОЙ ПОДПИСЬЮ

Сертификат: 00ВВ056В7401СВ38D2В3576АСDС8425108

Владелец: ФЕДЕРАЛЬНАЯ СЛУЖБА ГОСУДАРСТВЕННОЙ

РЕГИСТРАЦИИ, КАДАСТРА И КАРТОГРАФИИ

Действителен: с 27.06.2023 по 19.09.2024

полное наименование должности

инициалы, фамилия

Земельный участок

вид объекта недвижимости

Лист № 817 раздела 4.2

Всего листов раздела 4.2: 1403

Всего разделов: 6

Всего листов выписки: 2072

11.06.2024г. № КУВИ-001/2024-157716606

Кадастровый номер:

47:23:0000000:79

1	2	3	4	5
59	404399.49	2196241.78	-	5
58	404372.64	2196257.44	-	5
60	404401.5	2196240.63	-	5
61	404413.72	2196221.78	-	5
62	404408.96	2196210.03	-	5
63	404382.47	2196186.15	-	5
64	404142.84	2195968.87	-	5
65	404206.24	2195914.45	-	5
66	404215.03	2195906.87	-	5
67	404283.19	2195856.56	-	5
68	404317.22	2195831.89	-	5
69	404360.9	2195814.17	-	5
70	404376.27	2195807.21	-	5
71	404409.36	2195789.62	-	5
72	404442.56	2195767.55	-	5
73	404573.81	2195679.49	-	5
74	404603.17	2195674.87	-	5
75	404618.35	2195669.62	-	5
76	404676.19	2195630.47	-	5
77	404711.96	2195617.52	-	5
78	404736.12	2195623.86	-	5
79	404759.65	2195648.25	-	5
80	404758.85	2195672.32	-	5
81	404727.47	2195711.08	-	5
82	404713	2195730.86	-	5
83	404701.69	2195746.72	-	5
84	404706.09	2195849.61	-	5
85	404729.65	2195963.91	-	5
86	404739.69	2195992.28	-	5



ДОКУМЕНТ ПОДПИСАН
ЭЛЕКТРОННОЙ ПОДПИСЬЮ

Сертификат: 00ВВ056В7401СВ38D2В3576АСDC8425108

Владелец: ФЕДЕРАЛЬНАЯ СЛУЖБА ГОСУДАРСТВЕННОЙ

РЕГИСТРАЦИИ, КАДАСТРА И КАРТОГРАФИИ

Действителен: с 27.06.2023 по 19.09.2024

полное наименование должности

инициалы, фамилия

Земельный участок

вид объекта недвижимости

Лист № 818 раздела 4.2

Всего листов раздела 4.2: 1403

Всего разделов: 6

Всего листов выписки: 2072

11.06.2024г. № КУВИ-001/2024-157716606

Кадастровый номер:

47:23:0000000:79

1	2	3	4	5
87	404755.95	2196011.23	-	5
88	404874.85	2195997.32	-	5
89	404931.92	2195999.76	-	5
90	405091.31	2196016.39	-	5
91	405131.23	2196020.86	-	5
92	405199.16	2196029.33	-	5
93	405332.08	2196042.08	-	5
94	405379.57	2196056.67	-	5
95	405398.41	2196082.33	-	5
96	405404.13	2196174.31	-	5
97	405408.77	2196209.41	-	5
98	405499.79	2196200.52	-	5
99	405555.45	2196228.5	-	5
100	405592.89	2196225.63	-	5
101	405615.09	2196217.47	-	5
102	405614.07	2196169.87	-	5
103	405624.94	2196143.74	-	5
104	405655.57	2196140.78	-	5
105	405684.99	2196143.44	-	5
106	405672.04	2196062.2	-	5
107	405607.24	2195703.06	-	5
108	405595.53	2195655.21	-	5
110	405594.62	2195592.19	-	5
109	405593.69	2195621.68	-	5
111	405618.33	2195576.73	-	5
112	405883.09	2195577.97	-	5
113	406105.44	2196364.93	-	5
114	405138.25	2196691.52	-	5
115	404915.18	2196582.34	-	5



ДОКУМЕНТ ПОДПИСАН
ЭЛЕКТРОННОЙ ПОДПИСЬЮ

Сертификат: 00ВВ056В7401СВ38D2В3576АСDC8425108

Владелец: ФЕДЕРАЛЬНАЯ СЛУЖБА ГОСУДАРСТВЕННОЙ

РЕГИСТРАЦИИ, КАДАСТРА И КАРТОГРАФИИ

Действителен: с 27.06.2023 по 19.09.2024

полное наименование должности

инициалы, фамилия

Земельный участок

вид объекта недвижимости

Лист № 819 раздела 4.2

Всего листов раздела 4.2: 1403

Всего разделов: 6

Всего листов выписки: 2072

11.06.2024г. № КУВИ-001/2024-157716606

Кадастровый номер:

47:23:0000000:79

1	2	3	4	5
116	404845.78	2196534.12	-	5
117	404568.99	2196286.87	-	5
118	404488.44	2196378.91	-	5
119	404351.07	2196571.21	-	5
120	404288.53	2196683.59	-	5
121	404120.08	2196986.38	-	5
122	404098.49	2197003.77	-	5
123	404081.86	2197007	-	5
124	404068.13	2196995.86	-	5
125	404061.7	2196977.32	-	5
126	404056.06	2196929.04	-	5
127	404064.41	2196916.77	-	5
128	404095.35	2196884.21	-	5
129	404097.21	2196859.52	-	5
130	404079.21	2196831.59	-	5
131	404049.53	2196797.7	-	5
132	404041.54	2196771.1	-	5
133	404045.7	2196757.9	-	5
134	404048.5	2196747.68	-	5
135	404050.07	2196739.14	-	5
136	404047.11	2196732.92	-	5
137	404014.31	2196713.48	-	5
138	403971.53	2196691.57	-	5
139	403961.78	2196695.35	-	5
140	403889.19	2196805.81	-	5
141	403869.78	2196835.34	-	5
142	403851.22	2196842.55	-	5
143	403827.93	2196824.56	-	5
144	403809.49	2196810.31	-	5



ДОКУМЕНТ ПОДПИСАН
ЭЛЕКТРОННОЙ ПОДПИСЬЮ

Сертификат: 00ВВ056В7401СВ38D2В3576АСDС8425108

Владелец: ФЕДЕРАЛЬНАЯ СЛУЖБА ГОСУДАРСТВЕННОЙ

РЕГИСТРАЦИИ, КАДАСТРА И КАРТОГРАФИИ

Действителен: с 27.06.2023 по 19.09.2024

полное наименование должности

инициалы, фамилия

Земельный участок

вид объекта недвижимости

Лист № 820 раздела 4.2

Всего листов раздела 4.2: 1403

Всего разделов: 6

Всего листов выписки: 2072

11.06.2024г. № КУВИ-001/2024-157716606

Кадастровый номер:

47:23:0000000:79

1	2	3	4	5
145	403774.45	2196812.65	-	5
146	403771.01	2196826.62	-	5
147	403775.07	2196840.73	-	5
148	403765.83	2196843.57	-	5
149	403752.91	2196835.85	-	5
150	403744.21	2196834.84	-	5
151	403735.52	2196836.98	-	5
152	403723.33	2196841.6	-	5
153	403724.4	2196856.24	-	5
154	403724.59	2196858.79	-	5
155	403741.18	2196888.78	-	5
156	403749.99	2196918.67	-	5
157	403766	2196939.46	-	5
158	403810.9	2196974.83	-	5
159	403833.12	2197008.46	-	5
160	403839.68	2197046.83	-	5
161	403825.94	2197065.76	-	5
162	403770.79	2197052.93	-	5
163	403721.55	2197065.65	-	5
164	403704.15	2197082.53	-	5
1	403681.19	2197103.12	-	5



ДОКУМЕНТ ПОДПИСАН
ЭЛЕКТРОННОЙ ПОДПИСЬЮ

Сертификат: 00ВВ056В7401СВ38D2В3576АСDC8425108

Владелец: ФЕДЕРАЛЬНАЯ СЛУЖБА ГОСУДАРСТВЕННОЙ

РЕГИСТРАЦИИ, КАДАСТРА И КАРТОГРАФИИ

Действителен: с 27.06.2023 по 19.09.2024

полное наименование должности

инициалы, фамилия

Земельный участок

вид объекта недвижимости

Лист № 821 раздела 4.2

Всего листов раздела 4.2: 1403

Всего разделов: 6

Всего листов выписки: 2072

11.06.2024г. № КУВИ-001/2024-157716606

Кадастровый номер:

47:23:0000000:79

Сведения о характерных точках границы части (частей) земельного участка

Учетный номер части: 47:23:0000000:79/624

Система координат МСК 47 зона 2

Номер точки	Координаты, м		Описание закрепления на местности	Средняя квадратичная погрешность определения координат характерных точек границ земельного участка, м
	X	Y		
1	2	3	4	5
1	402418.03	2189872.48	-	5
2	402268.9	2189439.87	-	5
3	402305.55	2189418.83	-	5
4	402281.23	2189239.01	-	5
5	402324.19	2189152.82	-	5
7	402350.6	2189109.6	-	5
6	402341.1	2189121.64	-	5
8	402361.9	2189100.51	-	5
9	402378.66	2189096.36	-	5
10	402398.35	2189093.71	-	5
11	402417.39	2189087.75	-	5
12	402414.14	2189073.25	-	5
13	402414.45	2189056.95	-	5
15	402443.13	2189031.52	-	5
14	402420.25	2189044.84	-	5
16	402451.89	2189018.7	-	5
17	402435.83	2188986.59	-	5
18	402432.42	2188971.36	-	5
19	402437.01	2188952.54	-	5
20	402446.14	2188941.24	-	5
21	402474.94	2188927.26	-	5
22	402488.1	2188913.33	-	5
23	402481.59	2188803.7	-	5
24	402478.84	2188687.74	-	5



ДОКУМЕНТ ПОДПИСАН
ЭЛЕКТРОННОЙ ПОДПИСЬЮ

Сертификат: 00ВВ056В7401СВ38D2В3576АСDC8425108

Владелец: ФЕДЕРАЛЬНАЯ СЛУЖБА ГОСУДАРСТВЕННОЙ

РЕГИСТРАЦИИ, КАДАСТРА И КАРТОГРАФИИ

Действителен: с 27.06.2023 по 19.09.2024

полное наименование должности

инициалы, фамилия

Земельный участок

вид объекта недвижимости

Лист № 822 раздела 4.2

Всего листов раздела 4.2: 1403

Всего разделов: 6

Всего листов выписки: 2072

11.06.2024г. № КУВИ-001/2024-157716606

Кадастровый номер:

47:23:0000000:79

1	2	3	4	5
25	402433.28	2188570.7	-	5
26	402391.32	2188478.88	-	5
27	402321.83	2188353.28	-	5
29	402136.8	2188105.77	-	5
28	402205.79	2188180.98	-	5
30	402440.69	2187768.74	-	5
31	402223.47	2187652.49	-	5
32	402503.62	2187429.93	-	5
33	402824.11	2187724.3	-	5
34	402968.68	2187852.54	-	5
35	403119.32	2187929.94	-	5
36	403567.35	2188048.34	-	5
37	403841.11	2188118.85	-	5
38	403661.76	2188901.21	-	5
39	404394.83	2189062.13	-	5
40	404568.67	2188276.84	-	5
41	404818.73	2188316.11	-	5
42	404875.67	2188437.8	-	5
43	405006.51	2188717.43	-	5
44	405190.01	2188985.49	-	5
45	404755.61	2189317.65	-	5
46	404572.69	2189459.31	-	5
47	404451.75	2189552.74	-	5
48	404314.01	2189658.34	-	5
49	404310.31	2189661.17	-	5
50	404293.29	2189454.6	-	5
51	404285.1	2189376.14	-	5
52	404283.77	2189365.91	-	5
53	404265.88	2189359.4	-	5



ДОКУМЕНТ ПОДПИСАН
ЭЛЕКТРОННОЙ ПОДПИСЬЮ

Сертификат: 00ВВ056В7401СВ38D2В3576АСDС8425108

Владелец: ФЕДЕРАЛЬНАЯ СЛУЖБА ГОСУДАРСТВЕННОЙ

РЕГИСТРАЦИИ, КАДАСТРА И КАРТОГРАФИИ

Действителен: с 27.06.2023 по 19.09.2024

полное наименование должности

инициалы, фамилия

Земельный участок

вид объекта недвижимости

Лист № 823 раздела 4.2

Всего листов раздела 4.2: 1403

Всего разделов: 6

Всего листов выписки: 2072

11.06.2024г. № КУВИ-001/2024-157716606

Кадастровый номер:

47:23:0000000:79

1	2	3	4	5
54	404227.24	2189348.97	-	5
55	404152.68	2189331.99	-	5
56	404079.14	2189313.01	-	5
57	403993.96	2189292.57	-	5
58	403911.66	2189272.28	-	5
59	403837.82	2189254.33	-	5
60	403764.16	2189235.86	-	5
61	403686.2	2189216.31	-	5
62	403605.16	2189196.25	-	5
63	403599.61	2189195.55	-	5
64	403561.43	2189190.84	-	5
65	403496.43	2189226.16	-	5
67	403295.63	2189347.45	-	5
66	403428.69	2189267.68	-	5
68	403224.46	2189389.44	-	5
69	403088.14	2189471.67	-	5
70	403023.45	2189511.47	-	5
71	402859.44	2189608.22	-	5
72	402858.06	2189608.98	-	5
73	402858.04	2189608.98	-	5
74	402855.31	2189610.15	-	5
75	402835.17	2189613.44	-	5
76	402831.15	2189615	-	5
77	402817.2	2189625.25	-	5
78	402796.42	2189638.11	-	5
1	402418.03	2189872.48	-	5



ДОКУМЕНТ ПОДПИСАН
ЭЛЕКТРОННОЙ ПОДПИСЬЮ

Сертификат: 00ВВ056В7401СВ38D2В3576АСDС8425108

Владелец: ФЕДЕРАЛЬНАЯ СЛУЖБА ГОСУДАРСТВЕННОЙ

РЕГИСТРАЦИИ, КАДАСТРА И КАРТОГРАФИИ

Действителен: с 27.06.2023 по 19.09.2024

полное наименование должности

инициалы, фамилия

Земельный участок

вид объекта недвижимости

Лист № 824 раздела 4.2

Всего листов раздела 4.2: 1403

Всего разделов: 6

Всего листов выписки: 2072

11.06.2024г. № КУВИ-001/2024-157716606

Кадастровый номер:

47:23:0000000:79

Сведения о характерных точках границы части (частей) земельного участка

Учетный номер части: 47:23:0000000:79/625

Система координат МСК 47 зона 2

Номер точки	Координаты, м		Описание закрепления на местности	Средняя квадратичная погрешность определения координат характерных точек границ земельного участка, м
	X	Y		
1	2	3	4	5
1	404310.98	2189669.22	-	5
2	404318.11	2189663.76	-	5
3	404455.88	2189558.11	-	5
4	404576.84	2189464.72	-	5
5	404759.79	2189323.11	-	5
6	404961.55	2189169.47	-	5
7	405017.4	2189437.19	-	5
8	405102.62	2189900.34	-	5
9	405163.49	2190234.32	-	5
10	404453.93	2190305.3	-	5
11	404474.71	2190376.35	-	5
12	404147.75	2190474.48	-	5
13	403858.49	2190552.45	-	5
14	403609.81	2190625.23	-	5
15	403526.88	2190555.09	-	5
16	403522.27	2190537.9	-	5
17	403510.16	2190290.49	-	5
18	403760.93	2190240.61	-	5
19	403916.89	2190165.94	-	5
20	404228.39	2189987.08	-	5
21	404333.13	2189938	-	5
1	404310.98	2189669.22	-	5



ДОКУМЕНТ ПОДПИСАН
ЭЛЕКТРОННОЙ ПОДПИСЬЮ

Сертификат: 00ВВ056В7401СВ38D2В3576АСDС8425108

Владелец: ФЕДЕРАЛЬНАЯ СЛУЖБА ГОСУДАРСТВЕННОЙ

РЕГИСТРАЦИИ, КАДАСТРА И КАРТОГРАФИИ

Действителен: с 27.06.2023 по 19.09.2024

полное наименование должности

инициалы, фамилия

Земельный участок

вид объекта недвижимости

Лист № 825 раздела 4.2

Всего листов раздела 4.2: 1403

Всего разделов: 6

Всего листов выписки: 2072

11.06.2024г. № КУВИ-001/2024-157716606

Кадастровый номер:

47:23:0000000:79

Сведения о характерных точках границы части (частей) земельного участка

Учетный номер части: 47:23:0000000:79/626

Система координат МСК 47 зона 2

Номер точки	Координаты, м		Описание закрепления на местности	Средняя квадратичная погрешность определения координат характерных точек границ земельного участка, м
	X	Y		
1	2	3	4	5
1	401994.61	2191057.44	-	5
2	401973.19	2191067.01	-	5
3	401821.32	2191125.41	-	5
4	401642.23	2191195.2	-	5
5	401627.87	2191201.56	-	5
6	401604.41	2191216.2	-	5
7	401544.49	2191258.69	-	5
8	401488.24	2191217.94	-	5
9	401329.36	2191120.03	-	5
10	401244.54	2191018.39	-	5
11	400912.11	2190782.02	-	5
12	400891.24	2190489.62	-	5
13	400759.63	2190320.89	-	5
14	400478.7	2190535.46	-	5
15	400372.77	2190094.43	-	5
16	400457.73	2189791.06	-	5
17	400482.97	2189691.9	-	5
18	400302.01	2189098.45	-	5
19	399860.68	2189286.29	-	5
20	399693.3	2189048.35	-	5
21	399971.82	2188937.72	-	5
22	400121.11	2188922.77	-	5
23	400122.64	2188929.42	-	5
24	400100.49	2188939.8	-	5



ДОКУМЕНТ ПОДПИСАН
ЭЛЕКТРОННОЙ ПОДПИСЬЮ

Сертификат: 00ВВ056В7401СВ38D2В3576АСDС8425108

Владелец: ФЕДЕРАЛЬНАЯ СЛУЖБА ГОСУДАРСТВЕННОЙ

РЕГИСТРАЦИИ, КАДАСТРА И КАРТОГРАФИИ

Действителен: с 27.06.2023 по 19.09.2024

полное наименование должности

инициалы, фамилия

Земельный участок

вид объекта недвижимости

Лист № 826 раздела 4.2

Всего листов раздела 4.2: 1403

Всего разделов: 6

Всего листов выписки: 2072

11.06.2024г. № КУВИ-001/2024-157716606

Кадастровый номер:

47:23:0000000:79

1	2	3	4	5
25	400141.75	2188980.61	-	5
26	400219.7	2188990.91	-	5
27	400312.93	2188961.76	-	5
28	400340.96	2189014.69	-	5
29	400412.65	2189004.52	-	5
30	400493.54	2188888.59	-	5
31	400635.61	2188794.13	-	5
32	400707.65	2188788.94	-	5
33	400810.26	2188727.64	-	5
34	400888.41	2188815.29	-	5
35	400972.83	2188766.61	-	5
36	401069.23	2188644.97	-	5
37	401129.94	2188623.62	-	5
38	401228.46	2188618.21	-	5
39	401316.98	2188622.51	-	5
40	401372.92	2188629.36	-	5
41	401402.16	2188650.22	-	5
42	401419	2188689.85	-	5
43	401422.05	2188740.61	-	5
44	401412.8	2188774.74	-	5
45	401285.52	2188862.84	-	5
46	401207.08	2188917.04	-	5
47	401242.97	2189348.66	-	5
48	401308.76	2189343.22	-	5
49	401337.42	2189408.92	-	5
50	401382.92	2189504.83	-	5
51	401581.7	2189900.65	-	5
52	401482.37	2189994.14	-	5
53	401376.32	2190113.74	-	5



ДОКУМЕНТ ПОДПИСАН
ЭЛЕКТРОННОЙ ПОДПИСЬЮ

Сертификат: 00ВВ056В7401СВ38D2В3576АСDC8425108

Владелец: ФЕДЕРАЛЬНАЯ СЛУЖБА ГОСУДАРСТВЕННОЙ

РЕГИСТРАЦИИ, КАДАСТРА И КАРТОГРАФИИ

Действителен: с 27.06.2023 по 19.09.2024

полное наименование должности

инициалы, фамилия

Земельный участок

вид объекта недвижимости

Лист № 827 раздела 4.2

Всего листов раздела 4.2: 1403

Всего разделов: 6

Всего листов выписки: 2072

11.06.2024г. № КУВИ-001/2024-157716606

Кадастровый номер:

47:23:0000000:79

1	2	3	4	5
54	401889.69	2190747.03	-	5
55	401960.61	2190711.71	-	5
56	402064.59	2190854.03	-	5
1	401994.61	2191057.44	-	5



ДОКУМЕНТ ПОДПИСАН
ЭЛЕКТРОННОЙ ПОДПИСЬЮ

Сертификат: 00ВВ056В7401СВ38D2В3576АСDС8425108

Владелец: ФЕДЕРАЛЬНАЯ СЛУЖБА ГОСУДАРСТВЕННОЙ

РЕГИСТРАЦИИ, КАДАСТРА И КАРТОГРАФИИ

Действителен: с 27.06.2023 по 19.09.2024

полное наименование должности

инициалы, фамилия

Земельный участок

вид объекта недвижимости

Лист № 828 раздела 4.2

Всего листов раздела 4.2: 1403

Всего разделов: 6

Всего листов выписки: 2072

11.06.2024г. № КУВИ-001/2024-157716606

Кадастровый номер:

47:23:0000000:79

Сведения о характерных точках границы части (частей) земельного участка

Учетный номер части: 47:23:0000000:79/627

Система координат МСК 47 зона 2

Номер точки	Координаты, м		Описание закрепления на местности	Средняя квадратичная погрешность определения координат характерных точек границ земельного участка, м
	X	Y		
1	2	3	4	5
1	407443.92	2192697.71	-	5
2	407442.13	2192699.65	-	5
3	407444.07	2192701.43	-	5
4	407445.86	2192699.5	-	5
1	407443.92	2192697.71	-	5
1	407097.97	2193069.89	-	5
2	407096.16	2193071.81	-	5
4	407099.92	2193071.7	-	5
3	407098.12	2193073.6	-	5
1	407097.97	2193069.89	-	5
1	406454.06	2193840.9	-	5
2	406455.4	2193838.6	-	5
3	406453.12	2193837.26	-	5
4	406451.78	2193839.57	-	5
1	406454.06	2193840.9	-	5
1	406916.69	2193264.18	-	5
2	406914.88	2193266.13	-	5
3	406916.82	2193267.94	-	5
4	406918.62	2193266.01	-	5
1	406916.69	2193264.18	-	5
2	406745.88	2193448.48	-	5
1	406747.67	2193446.52	-	5
1	406747.67	2193446.52	-	5
4	406749.63	2193448.33	-	5



ДОКУМЕНТ ПОДПИСАН
ЭЛЕКТРОННОЙ ПОДПИСЬЮ

Сертификат: 00ВВ056В7401СВ38D2В3576АСDС8425108

Владелец: ФЕДЕРАЛЬНАЯ СЛУЖБА ГОСУДАРСТВЕННОЙ

РЕГИСТРАЦИИ, КАДАСТРА И КАРТОГРАФИИ

Действителен: с 27.06.2023 по 19.09.2024

полное наименование должности

инициалы, фамилия

Земельный участок

вид объекта недвижимости

Лист № 829 раздела 4.2

Всего листов раздела 4.2: 1403

Всего разделов: 6

Всего листов выписки: 2072

11.06.2024г. № КУВИ-001/2024-157716606

Кадастровый номер:

47:23:0000000:79

1	2	3	4	5
3	406747.82	2193450.28	-	5
2	407271.06	2192883.55	-	5
1	407272.87	2192881.6	-	5
4	407274.82	2192883.41	-	5
3	407273.01	2192885.36	-	5
1	407272.87	2192881.6	-	5
4	407387.84	2192704.58	-	5
1	407389.79	2192702.66	-	5
1	407389.79	2192702.66	-	5
3	407380.17	2192696.8	-	5
2	407382.12	2192694.87	-	5
1	407163.79	2192945.09	-	5
3	407154.44	2192938.79	-	5
4	407161.74	2192946.94	-	5
1	407163.79	2192945.09	-	5
2	407156.48	2192936.96	-	5
1	406720.15	2193422.13	-	5
2	406712.17	2193414.63	-	5
3	406710.27	2193416.66	-	5
4	406718.25	2193424.12	-	5
1	406720.15	2193422.13	-	5
1	406938.26	2193187.14	-	5
2	406930.26	2193179.66	-	5
3	406928.37	2193181.67	-	5
4	406936.34	2193189.15	-	5
1	406938.26	2193187.14	-	5
1	406414.11	2193831.88	-	5
2	406415.53	2193829.48	-	5
3	406406.06	2193823.99	-	5



ДОКУМЕНТ ПОДПИСАН
ЭЛЕКТРОННОЙ ПОДПИСЬЮ

Сертификат: 00ВВ056В7401СВ38D2В3576АСDC8425108

Владелец: ФЕДЕРАЛЬНАЯ СЛУЖБА ГОСУДАРСТВЕННОЙ

РЕГИСТРАЦИИ, КАДАСТРА И КАРТОГРАФИИ

Действителен: с 27.06.2023 по 19.09.2024

полное наименование должности

инициалы, фамилия

Земельный участок

вид объекта недвижимости

Лист № 830 раздела 4.2

Всего листов раздела 4.2: 1403

Всего разделов: 6

Всего листов выписки: 2072

11.06.2024г. № КУВИ-001/2024-157716606

Кадастровый номер:

47:23:0000000:79

1	2	3	4	5
4	406404.67	2193826.37	-	5
1	406414.11	2193831.88	-	5
1	406559.44	2193646.84	-	5
2	406568.1	2193643.02	-	5
3	406572.12	2193645.24	-	5
4	406573.09	2193643.47	-	5
7	406568.51	2193631.24	-	5
5	406569.24	2193641.36	-	5
6	406570.5	2193631.49	-	5
8	406567.24	2193641.23	-	5
9	406558.62	2193645.02	-	5
1	406559.44	2193646.84	-	5
1	406534.67	2193620.98	-	5
2	406539.89	2193613.93	-	5
3	406532.87	2193608.73	-	5
1	406534.67	2193620.98	-	5
4	406527.62	2193615.76	-	5
1	406000.15	2194023.23	-	5
4	405937.93	2193939.75	-	5
2	405975.61	2194003.58	-	5
3	405958.69	2193981.21	-	5
5	405936.84	2193908.87	-	5
6	405960.87	2193870.59	-	5
7	405990.32	2193842.53	-	5
8	406027.22	2193827.17	-	5
9	406061.21	2193818.9	-	5
11	406078.35	2193780.77	-	5
10	406077.56	2193798.74	-	5
17	405996.65	2193718.36	-	5



ДОКУМЕНТ ПОДПИСАН
ЭЛЕКТРОННОЙ ПОДПИСЬЮ

Сертификат: 00ВВ056В7401СВ38D2В3576АСDC8425108

Владелец: ФЕДЕРАЛЬНАЯ СЛУЖБА ГОСУДАРСТВЕННОЙ

РЕГИСТРАЦИИ, КАДАСТРА И КАРТОГРАФИИ

Действителен: с 27.06.2023 по 19.09.2024

полное наименование должности

инициалы, фамилия

Земельный участок

вид объекта недвижимости

Лист № 831 раздела 4.2

Всего листов раздела 4.2: 1403

Всего разделов: 6

Всего листов выписки: 2072

11.06.2024г. № КУВИ-001/2024-157716606

Кадастровый номер:

47:23:0000000:79

1	2	3	4	5
12	406077.11	2193769.87	-	5
15	406028.44	2193743.5	-	5
13	406064.41	2193754.05	-	5
14	406051.16	2193747.78	-	5
16	406009.54	2193734.84	-	5
18	405973.13	2193716.4	-	5
19	405950.92	2193716.67	-	5
20	405926.11	2193705	-	5
21	405898.42	2193663.96	-	5
22	405828.61	2193652.16	-	5
23	405807.41	2193624.59	-	5
24	405796.23	2193582.28	-	5
27	406071.1	2192870.42	-	5
25	405876.6	2193378.23	-	5
26	405940.41	2193204.05	-	5
28	406171.12	2192684.49	-	5
29	406196.74	2192600.25	-	5
30	406206.69	2192532.79	-	5
31	406219.29	2192482.59	-	5
32	406227.97	2192468.3	-	5
33	406332.85	2192265.71	-	5
34	406508.43	2191930.66	-	5
35	406530.06	2191937.93	-	5
36	406724.56	2192025.92	-	5
37	406961.51	2192143.75	-	5
39	406991.73	2192438.5	-	5
38	406982.88	2192372.19	-	5
40	407003.88	2192574.12	-	5
41	407065.41	2192568.98	-	5



ДОКУМЕНТ ПОДПИСАН
ЭЛЕКТРОННОЙ ПОДПИСЬЮ

Сертификат: 00ВВ056В7401СВ38D2В3576АСDС8425108

Владелец: ФЕДЕРАЛЬНАЯ СЛУЖБА ГОСУДАРСТВЕННОЙ

РЕГИСТРАЦИИ, КАДАСТРА И КАРТОГРАФИИ

Действителен: с 27.06.2023 по 19.09.2024

полное наименование должности

инициалы, фамилия

Земельный участок

вид объекта недвижимости

Лист № 832 раздела 4.2

Всего листов раздела 4.2: 1403

Всего разделов: 6

Всего листов выписки: 2072

11.06.2024г. № КУВИ-001/2024-157716606

Кадастровый номер:

47:23:0000000:79

1	2	3	4	5
42	407266.95	2192550.33	-	5
43	407399.59	2192539.39	-	5
44	407453.6	2192534.4	-	5
45	407464.51	2192623.29	-	5
46	407497.37	2192958.01	-	5
47	407544.93	2193436.29	-	5
48	407564.23	2193500.5	-	5
49	407585.19	2193648.9	-	5
50	407588.34	2193781.22	-	5
51	407603.51	2193794.57	-	5
52	407546.36	2193829.63	-	5
53	407488.08	2193848.6	-	5
54	407388.95	2193865.06	-	5
55	407262.98	2193879.18	-	5
56	407243.09	2193854.27	-	5
57	407228.81	2193845.31	-	5
58	407206.75	2193841.13	-	5
59	407175.64	2193840.18	-	5
60	407155.28	2193834.23	-	5
61	407129.01	2193819.72	-	5
62	407109.57	2193810.44	-	5
63	407065.36	2193809.54	-	5
64	407009.39	2193829.91	-	5
65	406958.14	2193874.13	-	5
66	406854.09	2193946.44	-	5
67	406804.54	2193973.31	-	5
68	406770.39	2193962.44	-	5
69	406683.94	2193934.76	-	5
70	406636.32	2193934.04	-	5



ДОКУМЕНТ ПОДПИСАН
ЭЛЕКТРОННОЙ ПОДПИСЬЮ

Сертификат: 00ВВ056В7401СВ38D2В3576АСDC8425108

Владелец: ФЕДЕРАЛЬНАЯ СЛУЖБА ГОСУДАРСТВЕННОЙ

РЕГИСТРАЦИИ, КАДАСТРА И КАРТОГРАФИИ

Действителен: с 27.06.2023 по 19.09.2024

полное наименование должности

инициалы, фамилия

Земельный участок

вид объекта недвижимости

Лист № 833 раздела 4.2

Всего листов раздела 4.2: 1403

Всего разделов: 6

Всего листов выписки: 2072

11.06.2024г. № КУВИ-001/2024-157716606

Кадастровый номер:

47:23:0000000:79

1	2	3	4	5
71	406593.81	2193930.53	-	5
72	406566.32	2193930.39	-	5
73	406473.62	2193942.5	-	5
74	406372.38	2193969.41	-	5
75	406300.05	2193977.51	-	5
76	406198.65	2193985.01	-	5
77	406068.54	2194001.4	-	5
78	406013.98	2194021.17	-	5
1	406000.15	2194023.23	-	5



ДОКУМЕНТ ПОДПИСАН
ЭЛЕКТРОННОЙ ПОДПИСЬЮ

Сертификат: 00ВВ056В7401СВ38D2В3576АСDС8425108

Владелец: ФЕДЕРАЛЬНАЯ СЛУЖБА ГОСУДАРСТВЕННОЙ

РЕГИСТРАЦИИ, КАДАСТРА И КАРТОГРАФИИ

Действителен: с 27.06.2023 по 19.09.2024

полное наименование должности

инициалы, фамилия

Земельный участок

вид объекта недвижимости

Лист № 834 раздела 4.2

Всего листов раздела 4.2: 1403

Всего разделов: 6

Всего листов выписки: 2072

11.06.2024г. № КУВИ-001/2024-157716606

Кадастровый номер:

47:23:0000000:79

Сведения о характерных точках границы части (частей) земельного участка

Учетный номер части: 47:23:0000000:79/628

Система координат МСК 47 зона 2

Номер точки	Координаты, м		Описание закрепления на местности	Средняя квадратичная погрешность определения координат характерных точек границ земельного участка, м
	X	Y		
1	2	3	4	5
1	377082.61	2216627.56	-	-
2	377113.76	2216612.07	-	-
3	377098.28	2216585.38	-	-
4	377069.89	2216599.13	-	-
5	377069.31	2216597.84	-	-
6	377114.81	2216574.41	-	-
7	377187.43	2216738.27	-	-
8	377259.69	2216892.15	-	-
9	377266.6	2216904.43	-	-
10	377271.64	2216914.27	-	-
11	377153.54	2217056.42	-	-
12	377127.05	2217070.38	-	-
13	377117.69	2217071.19	-	-
14	376998.76	2217081.57	-	-
15	376978.17	2217085	-	-
16	376913.91	2216735.7	-	-
17	377052.61	2216670.75	-	-
18	377048.36	2216649.01	-	-
19	377084.14	2216630.97	-	-
1	377082.61	2216627.56	-	-



ДОКУМЕНТ ПОДПИСАН
ЭЛЕКТРОННОЙ ПОДПИСЬЮ

Сертификат: 00ВВ056В7401СВ38D2В3576АСDС8425108

Владелец: ФЕДЕРАЛЬНАЯ СЛУЖБА ГОСУДАРСТВЕННОЙ

РЕГИСТРАЦИИ, КАДАСТРА И КАРТОГРАФИИ

Действителен: с 27.06.2023 по 19.09.2024

полное наименование должности

инициалы, фамилия

Земельный участок

вид объекта недвижимости

Лист № 835 раздела 4.2

Всего листов раздела 4.2: 1403

Всего разделов: 6

Всего листов выписки: 2072

11.06.2024г. № КУВИ-001/2024-157716606

Кадастровый номер:

47:23:0000000:79

Сведения о характерных точках границы части (частей) земельного участка

Учетный номер части: 47:23:0000000:79/629

Система координат МСК 47 зона 2

Номер точки	Координаты, м		Описание закрепления на местности	Средняя квадратичная погрешность определения координат характерных точек границ земельного участка, м
	X	Y		
1	2	3	4	5
1	372600.22	2213585.66	-	-
2	372599.23	2213612.79	-	-
1	372600.22	2213585.66	-	-
4	372556.36	2213582.94	-	-
3	372554.69	2213609.94	-	-
3	373796.63	2213924.84	-	-
1	373792.08	2213918.36	-	-
2	373798.14	2213920.39	-	-
1	373792.08	2213918.36	-	-
4	373790.62	2213922.86	-	-
3	372364.83	2213505.95	-	-
1	372422.74	2213470.15	-	-
2	372421.57	2213520.44	-	-
5	372366.7	2213451.79	-	-
4	372364.88	2213503.67	-	-
1	372422.74	2213470.15	-	-
1	374365.49	2214338.08	-	-
2	374303.94	2214336.87	-	-
3	374240.54	2214335.12	-	-
4	374241.35	2214229.64	-	-
5	374343.05	2214226.13	-	-
6	374392.26	2214272.04	-	-
7	374392.21	2214337.71	-	-
1	374365.49	2214338.08	-	-



ДОКУМЕНТ ПОДПИСАН
ЭЛЕКТРОННОЙ ПОДПИСЬЮ

Сертификат: 00ВВ056В7401СВ38D2В3576АСDС8425108

Владелец: ФЕДЕРАЛЬНАЯ СЛУЖБА ГОСУДАРСТВЕННОЙ

РЕГИСТРАЦИИ, КАДАСТРА И КАРТОГРАФИИ

Действителен: с 27.06.2023 по 19.09.2024

полное наименование должности

инициалы, фамилия

Земельный участок

вид объекта недвижимости

Лист № 836 раздела 4.2

Всего листов раздела 4.2: 1403

Всего разделов: 6

Всего листов выписки: 2072

11.06.2024г. № КУВИ-001/2024-157716606

Кадастровый номер:

47:23:0000000:79

1	2	3	4	5
1	372243.08	2213411.54	-	-
2	372240.63	2213410.75	-	-
5	372241.18	2213460.1	-	-
4	372238.69	2213459.43	-	-
3	372238.88	2213454.95	-	-
6	372238.39	2213531.39	-	-
7	372318.52	2213532.29	-	-
8	372321.25	2213492.31	-	-
9	372326.39	2213493.82	-	-
10	372328.03	2213439.02	-	-
11	372324.96	2213438.03	-	-
12	372325.33	2213432.55	-	-
13	372429.01	2213469.26	-	-
14	372425.8	2213570.95	-	-
15	372600.81	2213584.66	-	-
16	372598.6	2213652.32	-	-
17	372595.72	2213803.05	-	-
18	372620.15	2213813.68	-	-
19	372696.49	2213815.25	-	-
20	372696.94	2213780.54	-	-
21	372783.19	2213780.04	-	-
22	372783.31	2213789.83	-	-
23	372839.61	2213790.12	-	-
24	372841.61	2213721.53	-	-
25	372781.82	2213720.4	-	-
26	372781.82	2213683.22	-	-
27	372783.56	2213585.07	-	-
28	372837.29	2213603.36	-	-
29	372896.78	2213615.67	-	-



ДОКУМЕНТ ПОДПИСАН
ЭЛЕКТРОННОЙ ПОДПИСЬЮ

Сертификат: 00ВВ056В7401СВ38D2В3576АСDС8425108

Владелец: ФЕДЕРАЛЬНАЯ СЛУЖБА ГОСУДАРСТВЕННОЙ

РЕГИСТРАЦИИ, КАДАСТРА И КАРТОГРАФИИ

Действителен: с 27.06.2023 по 19.09.2024

полное наименование должности

инициалы, фамилия

Земельный участок

вид объекта недвижимости

Лист № 837 раздела 4.2

Всего листов раздела 4.2: 1403

Всего разделов: 6

Всего листов выписки: 2072

11.06.2024г. № КУВИ-001/2024-157716606

Кадастровый номер:

47:23:0000000:79

1	2	3	4	5
30	373049.52	2213666.62	-	-
31	373084.45	2213678.38	-	-
32	373098.52	2213682.97	-	-
33	373129.1	2213693.17	-	-
34	373142.79	2213697.43	-	-
35	373279.92	2213743.67	-	-
36	373339.99	2213764.19	-	-
37	373410.02	2213785.93	-	-
38	373446.77	2213797.52	-	-
39	373467.22	2213804.97	-	-
40	373508.92	2213822.49	-	-
41	373510.22	2213878.85	-	-
42	373476.49	2213886.07	-	-
43	373476.74	2213927.31	-	-
44	373465.22	2213927.07	-	-
45	373464.7	2213953.51	-	-
46	373464.35	2213971.14	-	-
47	373507.9	2213971.22	-	-
48	373520.96	2213971.24	-	-
49	373520.49	2214002.33	-	-
50	373559.55	2214003.45	-	-
51	373559.73	2213971.31	-	-
52	373559.98	2213953.93	-	-
53	373576.42	2213953.37	-	-
54	373576.26	2213961.81	-	-
55	373616.85	2213963.76	-	-
56	373644.43	2213964.41	-	-
57	373650.56	2213964.52	-	-
58	373651.09	2213942.25	-	-



ДОКУМЕНТ ПОДПИСАН
ЭЛЕКТРОННОЙ ПОДПИСЬЮ

Сертификат: 00ВВ056В7401СВ38D2В3576АСDC8425108

Владелец: ФЕДЕРАЛЬНАЯ СЛУЖБА ГОСУДАРСТВЕННОЙ

РЕГИСТРАЦИИ, КАДАСТРА И КАРТОГРАФИИ

Действителен: с 27.06.2023 по 19.09.2024

полное наименование должности

инициалы, фамилия

Земельный участок

вид объекта недвижимости

Лист № 838 раздела 4.2

Всего листов раздела 4.2: 1403

Всего разделов: 6

Всего листов выписки: 2072

11.06.2024г. № КУВИ-001/2024-157716606

Кадастровый номер:

47:23:0000000:79

1	2	3	4	5
59	373651.62	2213919.99	-	-
60	373648.56	2213919.94	-	-
61	373647.73	2213919.92	-	-
62	373647.97	2213904.12	-	-
63	373648.98	2213904.27	-	-
64	373650.74	2213879.37	-	-
65	373637.45	2213874.46	-	-
66	373638.9	2213863.85	-	-
67	373704.05	2213886.58	-	-
68	373830.96	2213929.86	-	-
69	373972.7	2213976.34	-	-
70	373978.81	2214095.24	-	-
71	374059.61	2214099.31	-	-
72	374067.11	2214007.03	-	-
73	374103.66	2214018.93	-	-
74	374204.94	2214051.78	-	-
75	374294.97	2214081.87	-	-
76	374429.54	2214124.95	-	-
77	374466.97	2214138.64	-	-
78	374561.02	2214170.33	-	-
79	374710.35	2214219.69	-	-
80	374759.7	2214236.22	-	-
81	374814.09	2214254.14	-	-
82	374820.14	2214323.23	-	-
83	374850.94	2214327.65	-	-
84	374872.65	2214273.66	-	-
85	374889.09	2214279.11	-	-
86	374963.57	2214303.89	-	-
87	375015.04	2214320.51	-	-



ДОКУМЕНТ ПОДПИСАН
ЭЛЕКТРОННОЙ ПОДПИСЬЮ

Сертификат: 00ВВ056В7401СВ38D2В3576АСDC8425108

Владелец: ФЕДЕРАЛЬНАЯ СЛУЖБА ГОСУДАРСТВЕННОЙ

РЕГИСТРАЦИИ, КАДАСТРА И КАРТОГРАФИИ

Действителен: с 27.06.2023 по 19.09.2024

полное наименование должности

инициалы, фамилия

Земельный участок

вид объекта недвижимости

Лист № 839 раздела 4.2

Всего листов раздела 4.2: 1403

Всего разделов: 6

Всего листов выписки: 2072

11.06.2024г. № КУВИ-001/2024-157716606

Кадастровый номер:

47:23:0000000:79

1	2	3	4	5
88	375094.15	2214345.66	-	-
89	375142.75	2214361.37	-	-
90	375158.93	2214367.43	-	-
91	375200.25	2214380.42	-	-
92	375249.7	2214396.73	-	-
93	375319.31	2214419.13	-	-
94	375528.93	2214487.76	-	-
95	375642.83	2214525.21	-	-
96	375714.7	2214544.26	-	-
97	375740.45	2214568.35	-	-
98	375771.42	2214598.6	-	-
99	375818.12	2214642.35	-	-
100	375894.71	2214716.56	-	-
101	375958.18	2214777.38	-	-
102	376012.49	2214829.76	-	-
103	376233.37	2215041.5	-	-
104	376271.88	2215078.43	-	-
105	376561.87	2215356.42	-	-
106	376599.55	2215394.52	-	-
107	376632.74	2215433.02	-	-
108	376639.86	2215442.16	-	-
109	376647.55	2215452.65	-	-
110	376662.17	2215473.85	-	-
111	376690.26	2215520.79	-	-
112	376711.39	2215562.74	-	-
113	376754.65	2215654.79	-	-
114	376755.08	2215655.67	-	-
115	376781.69	2215756.35	-	-
116	376782.85	2215883.42	-	-



ДОКУМЕНТ ПОДПИСАН
ЭЛЕКТРОННОЙ ПОДПИСЬЮ

Сертификат: 00ВВ056В7401СВ38Д2В3576АСDC8425108

Владелец: ФЕДЕРАЛЬНАЯ СЛУЖБА ГОСУДАРСТВЕННОЙ

РЕГИСТРАЦИИ, КАДАСТРА И КАРТОГРАФИИ

Действителен: с 27.06.2023 по 19.09.2024

полное наименование должности

инициалы, фамилия

Земельный участок

вид объекта недвижимости

Лист № 840 раздела 4.2

Всего листов раздела 4.2: 1403

Всего разделов: 6

Всего листов выписки: 2072

11.06.2024г. № КУВИ-001/2024-157716606

Кадастровый номер:

47:23:0000000:79

1	2	3	4	5
117	376781.59	2215940.98	-	-
118	376774.54	2216042.97	-	-
119	376751.31	2216057.49	-	-
120	376523.29	2216073.23	-	-
121	376303.27	2216088.4	-	-
122	376084.24	2216104.59	-	-
123	375877	2216119.98	-	-
124	375609.34	2216139.56	-	-
125	375126.78	2216173.42	-	-
126	374827.01	2216194.22	-	-
127	374578.62	2216210.47	-	-
128	374328.24	2216229.93	-	-
129	374070.5	2216247.81	-	-
130	373849.24	2216262.46	-	-
131	373530.02	2216285.51	-	-
132	373330.68	2216299.41	-	-
133	373075.06	2216318.21	-	-
134	372826.94	2216333.5	-	-
135	372579.58	2216350.75	-	-
136	372333.22	2216370.34	-	-
137	372033.79	2216389.53	-	-
138	371832.75	2216404.7	-	-
139	371584.28	2216421.4	-	-
140	371532.91	2216424.84	-	-
141	371334.68	2216438.18	-	-
142	371229.68	2216445.42	-	-
143	371236.07	2215933.16	-	-
144	371250.93	2215364.96	-	-
145	371256.63	2215142.16	-	-



ДОКУМЕНТ ПОДПИСАН
ЭЛЕКТРОННОЙ ПОДПИСЬЮ

Сертификат: 00ВВ056В7401СВ38Д2В3576АСДС8425108

Владелец: ФЕДЕРАЛЬНАЯ СЛУЖБА ГОСУДАРСТВЕННОЙ

РЕГИСТРАЦИИ, КАДАСТРА И КАРТОГРАФИИ

Действителен: с 27.06.2023 по 19.09.2024

полное наименование должности

инициалы, фамилия

Земельный участок

вид объекта недвижимости

Лист № 841 раздела 4.2

Всего листов раздела 4.2: 1403

Всего разделов: 6

Всего листов выписки: 2072

11.06.2024г. № КУВИ-001/2024-157716606

Кадастровый номер:

47:23:0000000:79

1	2	3	4	5
146	371274.81	2214440.49	-	-
147	371280.31	2214295.97	-	-
148	371305.08	2213639.43	-	-
149	371320.41	2213230.54	-	-
150	371432.03	2213230.61	-	-
151	371640.76	2213236.73	-	-
152	371746.88	2213240.52	-	-
153	371790.74	2213253.31	-	-
154	371835.98	2213269.32	-	-
155	371873.09	2213281.29	-	-
156	372044.77	2213336.53	-	-
157	372125.5	2213361.69	-	-
158	372168.96	2213377.34	-	-
159	372243.42	2213402.68	-	-
1	372243.08	2213411.54	-	-



ДОКУМЕНТ ПОДПИСАН
ЭЛЕКТРОННОЙ ПОДПИСЬЮ

Сертификат: 00ВВ056В7401СВ38D2В3576АСDС8425108

Владелец: ФЕДЕРАЛЬНАЯ СЛУЖБА ГОСУДАРСТВЕННОЙ

РЕГИСТРАЦИИ, КАДАСТРА И КАРТОГРАФИИ

Действителен: с 27.06.2023 по 19.09.2024

полное наименование должности

инициалы, фамилия

Земельный участок			
вид объекта недвижимости			
Лист № 842 раздела 4.2	Всего листов раздела 4.2: 1403	Всего разделов: 6	Всего листов выписки: 2072

11.06.2024г. № КУВИ-001/2024-157716606

Кадастровый номер: 47:23:0000000:79

Сведения о характерных точках границы части (частей) земельного участка			
Учетный номер части: 47:23:0000000:79/630			
Система координат МСК 47 зона 2			

Номер точки	Координаты, м		Описание закрепления на местности	Средняя квадратичная погрешность определения координат характерных точек границ земельного участка, м
	X	Y		
1	2	3	4	5
1	376858.88	2216697.99	-	5
2	376930.31	2217092.01	-	5
3	376761.72	2217105.51	-	5
4	376069.73	2217170.46	-	5
5	375947.21	2217179.33	-	5
6	375903.15	2217182.49	-	5
7	375815.9	2217188.78	-	5
8	375773.78	2217188.78	-	5
9	375569.61	2217124.92	-	5
10	375514.44	2217104.86	-	5
11	375395.73	2217055.93	-	5
12	375358.73	2217040.64	-	5
13	375254.86	2216997.96	-	5
14	375223.66	2216989.43	-	5
15	375189.49	2216989.42	-	5
16	375120.16	2216996.14	-	5
17	375039.81	2217003.94	-	5
18	374950.26	2217012.76	-	5
19	374853.65	2217022.13	-	5
20	374646.64	2217042.32	-	5
21	374524.98	2217054.2	-	5
22	374511.27	2217056.12	-	5
23	374337.97	2217081.8	-	5
24	374306.84	2217084.9	-	5



ДОКУМЕНТ ПОДПИСАН
ЭЛЕКТРОННОЙ ПОДПИСЬЮ

Сертификат: 00ВВ056В7401СВ38D2В3576АСDС8425108

Владелец: ФЕДЕРАЛЬНАЯ СЛУЖБА ГОСУДАРСТВЕННОЙ

РЕГИСТРАЦИИ, КАДАСТРА И КАРТОГРАФИИ

Действителен: с 27.06.2023 по 19.09.2024

полное наименование должности

инициалы, фамилия

Земельный участок

вид объекта недвижимости

Лист № 843 раздела 4.2

Всего листов раздела 4.2: 1403

Всего разделов: 6

Всего листов выписки: 2072

11.06.2024г. № КУВИ-001/2024-157716606

Кадастровый номер:

47:23:0000000:79

1	2	3	4	5
25	374229.6	2217090.32	-	5
26	374193.91	2217092.93	-	5
27	374151.66	2217101.2	-	5
28	374115.05	2217107.52	-	5
29	374026.49	2217119.24	-	5
30	373954.73	2217124.87	-	5
31	373617.04	2217150.37	-	5
32	373428.71	2217164.51	-	5
33	373239.58	2217176.24	-	5
34	372976.11	2217199.95	-	5
35	372933.44	2217204.35	-	5
36	372896.18	2217217.96	-	5
37	372762.04	2217282.08	-	5
38	372624.09	2217352.38	-	5
39	372595.82	2217362.93	-	5
40	372344.39	2217357.24	-	5
41	372045.27	2217344.31	-	5
42	371934.64	2217339.84	-	5
43	371577.25	2217325.12	-	5
44	371273.43	2217313.08	-	5
45	370926.45	2217297.03	-	5
46	370491.64	2217276.97	-	5
47	370226.81	2217264.57	-	5
48	370259.06	2216588.07	-	5
49	370447.78	2216549.72	-	5
50	370543.01	2216533.48	-	5
51	370577.62	2216527.59	-	5
52	370706.95	2216520.59	-	5
53	370944.39	2216505.86	-	5



ДОКУМЕНТ ПОДПИСАН
ЭЛЕКТРОННОЙ ПОДПИСЬЮ

Сертификат: 00ВВ056В7401СВ38D2В3576АСDC8425108

Владелец: ФЕДЕРАЛЬНАЯ СЛУЖБА ГОСУДАРСТВЕННОЙ

РЕГИСТРАЦИИ, КАДАСТРА И КАРТОГРАФИИ

Действителен: с 27.06.2023 по 19.09.2024

полное наименование должности

инициалы, фамилия

Земельный участок

вид объекта недвижимости

Лист № 844 раздела 4.2

Всего листов раздела 4.2: 1403

Всего разделов: 6

Всего листов выписки: 2072

11.06.2024г. № КУВИ-001/2024-157716606

Кадастровый номер:

47:23:0000000:79

1	2	3	4	5
54	370946.91	2216542.46	-	5
55	371024.3	2216537.02	-	5
56	371021.69	2216499.32	-	5
57	371055.4	2216491.88	-	5
58	371337.18	2216474.58	-	5
59	371586.77	2216457.38	-	5
60	371835.14	2216439.02	-	5
61	372036.29	2216425.74	-	5
62	372335.48	2216406.38	-	5
63	372582.23	2216388.65	-	5
64	372829.51	2216370.41	-	5
65	373077.55	2216354.01	-	5
66	373333.1	2216334.32	-	5
67	373532.42	2216320.23	-	5
68	373851.74	2216298.16	-	5
69	374072.9	2216282.62	-	5
70	374330.65	2216264.55	-	5
71	374581.6	2216253.25	-	5
72	374583.54	2216281.16	-	5
73	374667.22	2216271.97	-	5
74	374665.38	2216245.42	-	5
75	374829.69	2216233.13	-	5
76	375129.46	2216212.12	-	5
77	375328.91	2216199.08	-	5
78	375612.08	2216179.44	-	5
79	375879.56	2216156.88	-	5
80	376087.09	2216145.68	-	5
81	376306.04	2216128.3	-	5
82	376526.54	2216121.82	-	5



ДОКУМЕНТ ПОДПИСАН
ЭЛЕКТРОННОЙ ПОДПИСЬЮ

Сертификат: 00ВВ056В7401СВ38D2В3576АСDC8425108

Владелец: ФЕДЕРАЛЬНАЯ СЛУЖБА ГОСУДАРСТВЕННОЙ

РЕГИСТРАЦИИ, КАДАСТРА И КАРТОГРАФИИ

Действителен: с 27.06.2023 по 19.09.2024

полное наименование должности

инициалы, фамилия

Земельный участок

вид объекта недвижимости

Лист № 845 раздела 4.2

Всего листов раздела 4.2: 1403

Всего разделов: 6

Всего листов выписки: 2072

11.06.2024г. № КУВИ-001/2024-157716606

Кадастровый номер:

47:23:0000000:79

1	2	3	4	5
83	376694.86	2216112.19	-	5
84	376745.69	2216110.59	-	5
85	376730.01	2216128.85	-	5
86	376726.08	2216133.69	-	5
87	376719.87	2216168.15	-	5
88	376730.62	2216205.08	-	5
90	376777.68	2216341.57	-	5
89	376733.47	2216232.6	-	5
91	376807.23	2216389.85	-	5
92	376810.2	2216446.58	-	5
93	376825.16	2216525.13	-	5
94	376782.72	2216534.56	-	5
95	376730.56	2216553.78	-	5
96	376745.52	2216624.57	-	5
97	376803.42	2216663.91	-	5
98	376831.4	2216658.28	-	5
99	376854.27	2216682.74	-	5
1	376858.88	2216697.99	-	5



ДОКУМЕНТ ПОДПИСАН
ЭЛЕКТРОННОЙ ПОДПИСЬЮ

Сертификат: 00ВВ056В7401СВ38D2В3576АСDС8425108

Владелец: ФЕДЕРАЛЬНАЯ СЛУЖБА ГОСУДАРСТВЕННОЙ

РЕГИСТРАЦИИ, КАДАСТРА И КАРТОГРАФИИ

Действителен: с 27.06.2023 по 19.09.2024

полное наименование должности

инициалы, фамилия

Земельный участок

вид объекта недвижимости

Лист № 846 раздела 4.2

Всего листов раздела 4.2: 1403

Всего разделов: 6

Всего листов выписки: 2072

11.06.2024г. № КУВИ-001/2024-157716606

Кадастровый номер:

47:23:0000000:79

Сведения о характерных точках границы части (частей) земельного участка

Учетный номер части: 47:23:0000000:79/631

Система координат МСК 47 зона 2

Номер точки	Координаты, м		Описание закрепления на местности	Средняя квадратичная погрешность определения координат характерных точек границ земельного участка, м
	X	Y		
1	2	3	4	5
1	378272.26	2218321.54	-	-
2	378267.35	2218326.26	-	-
3	378263.27	2218322.07	-	-
4	378268.2	2218317.32	-	-
1	378272.26	2218321.54	-	-
1	377363.44	2217086.32	-	-
2	377580.84	2217551.83	-	-
3	377770.47	2217942.59	-	-
4	378229.54	2217966.29	-	-
5	378271.82	2218066.48	-	-
6	378307.9	2218152.03	-	-
7	378246.95	2218187.16	-	-
8	378255.96	2218209.23	-	-
9	378256.04	2218209.46	-	-
10	378255.64	2218236.3	-	-
11	378263.24	2218236.48	-	-
12	378266.34	2218234.69	-	-
13	378266.46	2218234.94	-	-
14	378270.66	2218244.86	-	-
15	378271.18	2218244.86	-	-
16	378347.45	2218242.96	-	-
17	378361.7	2218276.15	-	-
18	378358.45	2218278.39	-	-
19	378356.73	2218279.42	-	-



ДОКУМЕНТ ПОДПИСАН
ЭЛЕКТРОННОЙ ПОДПИСЬЮ

Сертификат: 00ВВ056В7401СВ38D2В3576АСDC8425108

Владелец: ФЕДЕРАЛЬНАЯ СЛУЖБА ГОСУДАРСТВЕННОЙ

РЕГИСТРАЦИИ, КАДАСТРА И КАРТОГРАФИИ

Действителен: с 27.06.2023 по 19.09.2024

полное наименование должности

инициалы, фамилия

Земельный участок

вид объекта недвижимости

Лист № 847 раздела 4.2

Всего листов раздела 4.2: 1403

Всего разделов: 6

Всего листов выписки: 2072

11.06.2024г. № КУВИ-001/2024-157716606

Кадастровый номер:

47:23:0000000:79

1	2	3	4	5
20	378305.74	2218310.44	-	-
21	378272.57	2218330.58	-	-
22	378212.56	2218371.33	-	-
23	378003.36	2218464.04	-	-
24	377988.56	2218417.19	-	-
25	377943.63	2218435.12	-	-
26	377933.47	2218434.6	-	-
27	377931.43	2218406.46	-	-
28	377923.46	2218387.48	-	-
29	377911.76	2218380.54	-	-
30	377892.09	2218380.54	-	-
31	377882.61	2218392.22	-	-
32	377882.1	2218404.94	-	-
33	377878.87	2218434.6	-	-
34	377861.36	2218460.35	-	-
35	377841.4	2218493.73	-	-
36	377829.72	2218507.66	-	-
37	377819.48	2218529.08	-	-
38	377799.26	2218540.66	-	-
39	377799.29	2218541.35	-	-
40	377800.35	2218567.51	-	-
41	377767.79	2218570.72	-	-
42	377741.72	2218574.16	-	-
43	377643.33	2218588.99	-	-
44	377623.41	2218590.48	-	-
45	377612.68	2218591.32	-	-
46	377487.04	2218594.15	-	-
47	377490.61	2218562.39	-	-
48	377426.96	2218564.13	-	-



ДОКУМЕНТ ПОДПИСАН
ЭЛЕКТРОННОЙ ПОДПИСЬЮ

Сертификат: 00ВВ056В7401СВ38D2В3576АСDC8425108

Владелец: ФЕДЕРАЛЬНАЯ СЛУЖБА ГОСУДАРСТВЕННОЙ

РЕГИСТРАЦИИ, КАДАСТРА И КАРТОГРАФИИ

Действителен: с 27.06.2023 по 19.09.2024

полное наименование должности

инициалы, фамилия

Земельный участок

вид объекта недвижимости

Лист № 848 раздела 4.2

Всего листов раздела 4.2: 1403

Всего разделов: 6

Всего листов выписки: 2072

11.06.2024г. № КУВИ-001/2024-157716606

Кадастровый номер:

47:23:0000000:79

1	2	3	4	5
49	377427.84	2218594.63	-	-
50	377357.78	2218595.04	-	-
51	377318.9	2218595.86	-	-
52	377288.4	2218598.29	-	-
53	377266.9	2218612.08	-	-
54	377265.94	2218599.4	-	-
55	377228.67	2218608.12	-	-
56	377234.17	2218633.08	-	-
57	377108.82	2218713.5	-	-
58	377028.61	2218768.56	-	-
59	376825.9	2218697.42	-	-
60	376682	2218612.28	-	-
61	376650.17	2218599.12	-	-
62	376420.29	2218545.52	-	-
63	376180.08	2218434.5	-	-
64	376108.12	2218376.98	-	-
65	376072.97	2218348.9	-	-
66	376013.77	2218316.75	-	-
67	375805.72	2218261.09	-	-
68	375715.38	2218208.39	-	-
69	375695.57	2218199.41	-	-
70	375668.73	2218196.09	-	-
71	375588.2	2218209.26	-	-
72	375516.18	2218182.75	-	-
73	375477.6	2218103.02	-	-
74	375600.68	2217974.84	-	-
75	375608.24	2217896.54	-	-
76	375643.17	2217862.03	-	-
77	375777.8	2217836.51	-	-



ДОКУМЕНТ ПОДПИСАН
ЭЛЕКТРОННОЙ ПОДПИСЬЮ

Сертификат: 00ВВ056В7401СВ38D2В3576АСDС8425108

Владелец: ФЕДЕРАЛЬНАЯ СЛУЖБА ГОСУДАРСТВЕННОЙ

РЕГИСТРАЦИИ, КАДАСТРА И КАРТОГРАФИИ

Действителен: с 27.06.2023 по 19.09.2024

полное наименование должности

инициалы, фамилия

Земельный участок

вид объекта недвижимости

Лист № 849 раздела 4.2

Всего листов раздела 4.2: 1403

Всего разделов: 6

Всего листов выписки: 2072

11.06.2024г. № КУВИ-001/2024-157716606

Кадастровый номер:

47:23:0000000:79

1	2	3	4	5
78	375961.96	2217548.76	-	-
79	375972.09	2217539.83	-	-
80	376040.96	2217538.63	-	-
81	375994.85	2217443.58	-	-
82	375872.08	2217389.82	-	-
83	375646.8	2217301.06	-	-
84	375245.08	2217094.44	-	-
85	375218.54	2217094.03	-	-
86	375228.08	2217132.24	-	-
87	375405.75	2217476.42	-	-
88	375402.93	2217526.78	-	-
89	375416.48	2217774.79	-	-
90	375506.05	2217776.91	-	-
91	375534.89	2217934.13	-	-
92	375535.86	2217964.11	-	-
93	375423.7	2218082.64	-	-
94	375393.27	2218086.41	-	-
95	375379.05	2218099.85	-	-
96	375351.78	2218132.5	-	-
97	375322.95	2218157.37	-	-
98	374850.39	2218255.36	-	-
99	374799.69	2218240.05	-	-
100	374774.71	2218243.99	-	-
101	374732.28	2218249.91	-	-
102	374717.07	2218256.15	-	-
103	374703.55	2218261.68	-	-
104	374646.63	2218285.13	-	-
105	374623.71	2218294.57	-	-
106	374561.01	2218319.37	-	-



ДОКУМЕНТ ПОДПИСАН
ЭЛЕКТРОННОЙ ПОДПИСЬЮ

Сертификат: 00ВВ056В7401СВ38D2В3576АСDC8425108

Владелец: ФЕДЕРАЛЬНАЯ СЛУЖБА ГОСУДАРСТВЕННОЙ

РЕГИСТРАЦИИ, КАДАСТРА И КАРТОГРАФИИ

Действителен: с 27.06.2023 по 19.09.2024

полное наименование должности

инициалы, фамилия

Земельный участок

вид объекта недвижимости

Лист № 850 раздела 4.2

Всего листов раздела 4.2: 1403

Всего разделов: 6

Всего листов выписки: 2072

11.06.2024г. № КУВИ-001/2024-157716606

Кадастровый номер:

47:23:0000000:79

1	2	3	4	5
107	374489.99	2218337.16	-	-
108	374431.27	2218343.58	-	-
109	374387.17	2218369.84	-	-
110	374363.04	2218391.22	-	-
111	374338.75	2218178.77	-	-
112	373146.4	2219129.12	-	-
113	373694.08	2219558.72	-	-
114	373790.36	2219496.21	-	-
115	373945.19	2219442.79	-	-
116	374061.06	2219438.02	-	-
117	374093.5	2219635.02	-	-
118	373607.19	2219947.1	-	-
119	373352.12	2220430.21	-	-
120	373263.72	2220477.91	-	-
121	373272.23	2220493.44	-	-
122	373272.05	2220493.55	-	-
123	373298.41	2220548.81	-	-
124	373120.49	2220651.04	-	-
125	372903.76	2220833.98	-	-
126	372731.27	2220749.08	-	-
127	372767.61	2220722.5	-	-
128	372721.26	2220687.88	-	-
129	372697.37	2220653.56	-	-
130	372596.68	2220574.51	-	-
131	372512.48	2220536.62	-	-
132	372456.65	2220594.24	-	-
133	372388.72	2220599.99	-	-
134	372383.22	2220467.83	-	-
135	372303.01	2220472.33	-	-



ДОКУМЕНТ ПОДПИСАН
ЭЛЕКТРОННОЙ ПОДПИСЬЮ

Сертификат: 00ВВ056В7401СВ38Д2В3576АСДС8425108

Владелец: ФЕДЕРАЛЬНАЯ СЛУЖБА ГОСУДАРСТВЕННОЙ

РЕГИСТРАЦИИ, КАДАСТРА И КАРТОГРАФИИ

Действителен: с 27.06.2023 по 19.09.2024

полное наименование должности

инициалы, фамилия

Земельный участок

вид объекта недвижимости

Лист № 851 раздела 4.2

Всего листов раздела 4.2: 1403

Всего разделов: 6

Всего листов выписки: 2072

11.06.2024г. № КУВИ-001/2024-157716606

Кадастровый номер:

47:23:0000000:79

1	2	3	4	5
136	372345.29	2220443.47	-	-
137	372330.43	2220443.3	-	-
138	372285.91	2220458.6	-	-
139	372259.8	2220543.82	-	-
140	372138.48	2220511.19	-	-
141	372155.52	2220463.36	-	-
142	372115.66	2220439.81	-	-
143	372076.76	2220511.71	-	-
144	372018.61	2220502.51	-	-
145	371973.08	2220375.63	-	-
146	371864.87	2220412.05	-	-
147	371851.72	2220421.23	-	-
148	371816.27	2220394.8	-	-
149	371773	2220362.98	-	-
150	371784.06	2220248.1	-	-
151	371790.96	2220174.99	-	-
152	371781.89	2220169.8	-	-
153	371756.8	2220155.38	-	-
154	371737.75	2220144.47	-	-
155	371704.89	2220176.54	-	-
156	371660.57	2220219.74	-	-
157	371621.57	2220257.81	-	-
158	371590.34	2220242.31	-	-
159	371542.63	2220218.62	-	-
160	371511.62	2220203.09	-	-
161	371482.87	2220215.58	-	-
162	371452.8	2220228.62	-	-
163	371189.97	2220356.3	-	-
164	371156.8	2220366.56	-	-



ДОКУМЕНТ ПОДПИСАН
ЭЛЕКТРОННОЙ ПОДПИСЬЮ

Сертификат: 00ВВ056В7401СВ38Д2В3576АСДС8425108

Владелец: ФЕДЕРАЛЬНАЯ СЛУЖБА ГОСУДАРСТВЕННОЙ

РЕГИСТРАЦИИ, КАДАСТРА И КАРТОГРАФИИ

Действителен: с 27.06.2023 по 19.09.2024

полное наименование должности

инициалы, фамилия

Земельный участок

вид объекта недвижимости

Лист № 852 раздела 4.2

Всего листов раздела 4.2: 1403

Всего разделов: 6

Всего листов выписки: 2072

11.06.2024г. № КУВИ-001/2024-157716606

Кадастровый номер:

47:23:0000000:79

1	2	3	4	5
165	371132.05	2220374.24	-	-
166	370982.76	2220420.39	-	-
167	370949.46	2220443.39	-	-
168	370832.97	2220523.73	-	-
169	370684.08	2220626.8	-	-
170	370644.86	2220656.02	-	-
171	370570.65	2220711.17	-	-
172	370529.34	2220741.98	-	-
173	370423.49	2220820.7	-	-
174	370362.8	2220866.16	-	-
175	370341.28	2220866.25	-	-
176	370268.2	2220866.53	-	-
177	370199.31	2220866.79	-	-
178	370163.04	2220864.43	-	-
179	370062.86	2220858.04	-	-
180	370126.98	2219404.4	-	-
181	370180.73	2218343.67	-	-
182	370225.92	2217283.56	-	-
183	370605.96	2217301.14	-	-
184	370791.89	2217309.77	-	-
185	371273.08	2217332.06	-	-
186	371546.29	2217343.42	-	-
187	371947.9	2217359.86	-	-
188	372120.1	2217367.56	-	-
189	372343.57	2217376.25	-	-
190	372599.05	2217382	-	-
191	372631.75	2217369.81	-	-
192	372770.67	2217299	-	-
193	372903.49	2217235.53	-	-



ДОКУМЕНТ ПОДПИСАН
ЭЛЕКТРОННОЙ ПОДПИСЬЮ

Сертификат: 00ВВ056В7401СВ38Д2В3576АСДС8425108

Владелец: ФЕДЕРАЛЬНАЯ СЛУЖБА ГОСУДАРСТВЕННОЙ

РЕГИСТРАЦИИ, КАДАСТРА И КАРТОГРАФИИ

Действителен: с 27.06.2023 по 19.09.2024

полное наименование должности

инициалы, фамилия

Земельный участок

вид объекта недвижимости

Лист № 853 раздела 4.2

Всего листов раздела 4.2: 1403

Всего разделов: 6

Всего листов выписки: 2072

11.06.2024г. № КУВИ-001/2024-157716606

Кадастровый номер:

47:23:0000000:79

1	2	3	4	5
194	372937.76	2217223.01	-	-
195	372978.26	2217218.83	-	-
196	373241	2217195.18	-	-
197	373427.65	2217183.65	-	-
198	373637.68	2217167.87	-	-
199	373956.15	2217143.82	-	-
200	374028.59	2217138.13	-	-
201	374117.72	2217126.34	-	-
202	374155.08	2217119.89	-	-
203	374196.4	2217111.78	-	-
204	374232.33	2217109.18	-	-
205	374308.67	2217103.8	-	-
206	374340.1	2217100.66	-	-
207	374509.87	2217075.53	-	-
208	374533.38	2217072.46	-	-
209	375190.41	2217008.41	-	-
210	375221.09	2217008.43	-	-
211	375248.73	2217015.99	-	-
212	375297.7	2217036.16	-	-
213	375346.66	2217056.35	-	-
214	375400.45	2217078.46	-	-
215	375507.41	2217122.51	-	-
216	375568.41	2217144.34	-	-
217	375770.89	2217207.78	-	-
218	375816.59	2217207.79	-	-
219	375920.97	2217200.28	-	-
220	375960.86	2217197.39	-	-
221	376071.51	2217189.39	-	-
222	376417.77	2217156.89	-	-



ДОКУМЕНТ ПОДПИСАН
ЭЛЕКТРОННОЙ ПОДПИСЬЮ

Сертификат: 00ВВ056В7401СВ38D2В3576АСDС8425108

Владелец: ФЕДЕРАЛЬНАЯ СЛУЖБА ГОСУДАРСТВЕННОЙ

РЕГИСТРАЦИИ, КАДАСТРА И КАРТОГРАФИИ

Действителен: с 27.06.2023 по 19.09.2024

полное наименование должности

инициалы, фамилия

Земельный участок				
вид объекта недвижимости				
Лист № 854 раздела 4.2		Всего листов раздела 4.2: 1403		Всего разделов: 6
11.06.2024г. № КУВИ-001/2024-157716606				
Кадастровый номер:			47:23:0000000:79	
1	2	3	4	5
223	376764.04	2217124.38	-	-
224	376939.94	2217109.53	-	-
225	377000.91	2217100.46	-	-
227	377165.79	2217071.43	-	-
226	377132.51	2217088.97	-	-
228	377229.44	2216993.87	-	-
229	377287.39	2216923.37	-	-
1	377363.44	2217086.32	-	-

полное наименование должности	 ДОКУМЕНТ ПОДПИСАН ЭЛЕКТРОННОЙ ПОДПИСЬЮ	инициалы, фамилия
	Сертификат: 00ВВ056В7401СВ38D2В3576АСDС8425108 Владелец: ФЕДЕРАЛЬНАЯ СЛУЖБА ГОСУДАРСТВЕННОЙ РЕГИСТРАЦИИ, КАДАСТРА И КАРТОГРАФИИ Действителен: с 27.06.2023 по 19.09.2024	

Земельный участок

вид объекта недвижимости

Лист № 855 раздела 4.2

Всего листов раздела 4.2: 1403

Всего разделов: 6

Всего листов выписки: 2072

11.06.2024г. № КУВИ-001/2024-157716606

Кадастровый номер:

47:23:0000000:79

Сведения о характерных точках границы части (частей) земельного участка

Учетный номер части: 47:23:0000000:79/632

Система координат МСК 47 зона 2

Номер точки	Координаты, м		Описание закрепления на местности	Средняя квадратичная погрешность определения координат характерных точек границ земельного участка, м
	X	Y		
1	2	3	4	5
3	375802.19	2218416.18	-	5
5	375827.35	2218457.78	-	5
6	375838.73	2218466.09	-	5
10	375934.85	2218405.03	-	5
2	375784.59	2218362.71	-	5
12	375992.05	2218374.25	-	5
11	375964.4	2218386.55	-	5
9	375894.63	2218440.58	-	5
13	376008.15	2218370.99	-	5
8	375868.32	2218466.33	-	5
7	375849.67	2218467.92	-	5
1	375749.45	2218287.61	-	5
4	375815.85	2218442.52	-	5
14	376021.75	2218375.48	-	5
15	376029.47	2218385.38	-	5
16	376025.58	2218404.48	-	5
17	376008.98	2218423.61	-	5
18	376000.9	2218461.05	-	5
19	376001.36	2218495.15	-	5
20	376014.35	2218521.04	-	5
21	376046.24	2218535.43	-	5
22	376079.84	2218544.47	-	5
23	376096.04	2218556.57	-	5
24	376126.67	2218583.21	-	5



ДОКУМЕНТ ПОДПИСАН
ЭЛЕКТРОННОЙ ПОДПИСЬЮ

Сертификат: 00ВВ056В7401СВ38D2В3576АСDС8425108

Владелец: ФЕДЕРАЛЬНАЯ СЛУЖБА ГОСУДАРСТВЕННОЙ

РЕГИСТРАЦИИ, КАДАСТРА И КАРТОГРАФИИ

Действителен: с 27.06.2023 по 19.09.2024

полное наименование должности

инициалы, фамилия

Земельный участок

вид объекта недвижимости

Лист № 856 раздела 4.2

Всего листов раздела 4.2: 1403

Всего разделов: 6

Всего листов выписки: 2072

11.06.2024г. № КУВИ-001/2024-157716606

Кадастровый номер:

47:23:0000000:79

1	2	3	4	5
25	376144.46	2218595.92	-	5
26	376183.43	2218609.03	-	5
27	376219.57	2218629.7	-	5
28	376267.6	2218657.07	-	5
29	376297.74	2218676.5	-	5
30	376334.9	2218695.75	-	5
31	376385.32	2218702.7	-	5
32	376416.24	2218697.23	-	5
33	376439.02	2218675.54	-	5
34	376455.8	2218670.92	-	5
35	376497.34	2218669.45	-	5
36	376515.83	2218675.03	-	5
37	376570.95	2218719.9	-	5
38	376646.9	2218759.07	-	5
39	376697.37	2218803.95	-	5
40	376732.83	2218854.31	-	5
41	376759.04	2218867.03	-	5
42	376787.97	2218870.88	-	5
43	376829.17	2218870.71	-	5
44	376852.14	2218902.42	-	5
45	376975.64	2218974.59	-	5
46	377182.47	2219067.65	-	5
48	377417.41	2219133.56	-	5
47	377307.95	2219101.88	-	5
49	377554.82	2219151.83	-	5
50	377631.02	2219163.62	-	5
51	377641.72	2219218.26	-	5
52	377698.04	2219256.75	-	5
53	377734.74	2219229.79	-	5



ДОКУМЕНТ ПОДПИСАН
ЭЛЕКТРОННОЙ ПОДПИСЬЮ

Сертификат: 00ВВ056В7401СВ38D2В3576АСDС8425108

Владелец: ФЕДЕРАЛЬНАЯ СЛУЖБА ГОСУДАРСТВЕННОЙ

РЕГИСТРАЦИИ, КАДАСТРА И КАРТОГРАФИИ

Действителен: с 27.06.2023 по 19.09.2024

полное наименование должности

инициалы, фамилия

Земельный участок

вид объекта недвижимости

Лист № 857 раздела 4.2

Всего листов раздела 4.2: 1403

Всего разделов: 6

Всего листов выписки: 2072

11.06.2024г. № КУВИ-001/2024-157716606

Кадастровый номер:

47:23:0000000:79

1	2	3	4	5
55	377816.68	2219286.63	-	5
54	377752.96	2219242.37	-	5
56	377006.54	2219677.62	-	5
57	376616.19	2219862.76	-	5
58	376214.09	2220053.28	-	5
59	376043.33	2220133.86	-	5
60	375578.45	2220354.69	-	5
61	374538.84	2220847.51	-	5
62	374536.56	2220828.51	-	5
63	374498.94	2220844.03	-	5
64	374353.99	2220903.81	-	5
65	374265.06	2220916.66	-	5
66	374137.98	2220981.48	-	5
67	374087.88	2220898.84	-	5
68	373906.44	2220719.28	-	5
69	373821.18	2220813.92	-	5
70	373662.98	2220649.97	-	5
71	373772.6	2220431.49	-	5
72	373783.08	2220411.43	-	5
73	373741.26	2220334.4	-	5
74	373746.73	2220061.47	-	5
75	373852.79	2220031.41	-	5
76	373952.84	2220118.53	-	5
77	373960.05	2220024.24	-	5
78	374006.42	2220035.06	-	5
79	374074.41	2219941.85	-	5
80	374402.24	2219685.07	-	5
81	374409.25	2219601.33	-	5
82	374410.02	2219591.99	-	5



ДОКУМЕНТ ПОДПИСАН
ЭЛЕКТРОННОЙ ПОДПИСЬЮ

Сертификат: 00ВВ056В7401СВ38D2В3576АСDС8425108

Владелец: ФЕДЕРАЛЬНАЯ СЛУЖБА ГОСУДАРСТВЕННОЙ

РЕГИСТРАЦИИ, КАДАСТРА И КАРТОГРАФИИ

Действителен: с 27.06.2023 по 19.09.2024

полное наименование должности

инициалы, фамилия

Земельный участок

вид объекта недвижимости

Лист № 858 раздела 4.2

Всего листов раздела 4.2: 1403

Всего разделов: 6

Всего листов выписки: 2072

11.06.2024г. № КУВИ-001/2024-157716606

Кадастровый номер:

47:23:0000000:79

1	2	3	4	5
83	374391.97	2219364.68	-	5
84	374309.85	2219250.11	-	5
85	374252.66	2219251.48	-	5
86	373751.1	2219287.28	-	5
87	373740.45	2218963.4	-	5
88	373797.06	2218806.19	-	5
89	373834.71	2218786.09	-	5
90	373894.5	2218764.83	-	5
91	373981.81	2218706.09	-	5
92	374026.52	2218664.74	-	5
93	374045.13	2218630.93	-	5
94	374058.18	2218584.95	-	5
95	374077.9	2218485.82	-	5
96	374083.91	2218473.98	-	5
97	374099.87	2218463.35	-	5
98	374114.24	2218463.78	-	5
99	374123.4	2218469.78	-	5
100	374138.34	2218486.22	-	5
101	374174.62	2218552.32	-	5
102	374197.53	2218583.18	-	5
103	374222.91	2218592.84	-	5
104	374240.34	2218588.01	-	5
105	374268.34	2218547.13	-	5
106	374300.08	2218498.79	-	5
107	374363.98	2218430.78	-	5
108	374386.22	2218401.84	-	5
109	374411.14	2218376.72	-	5
110	374440.16	2218365.03	-	5
111	374496.96	2218358.7	-	5



ДОКУМЕНТ ПОДПИСАН
ЭЛЕКТРОННОЙ ПОДПИСЬЮ

Сертификат: 00ВВ056В7401СВ38D2В3576АСDC8425108

Владелец: ФЕДЕРАЛЬНАЯ СЛУЖБА ГОСУДАРСТВЕННОЙ

РЕГИСТРАЦИИ, КАДАСТРА И КАРТОГРАФИИ

Действителен: с 27.06.2023 по 19.09.2024

полное наименование должности

инициалы, фамилия

Земельный участок

вид объекта недвижимости

Лист № 859 раздела 4.2

Всего листов раздела 4.2: 1403

Всего разделов: 6

Всего листов выписки: 2072

11.06.2024г. № КУВИ-001/2024-157716606

Кадастровый номер:

47:23:0000000:79

1	2	3	4	5
112	374571.26	2218338.64	-	5
113	374649.35	2218304.95	-	5
114	374718.81	2218276.7	-	5
115	374748.11	2218265.78	-	5
116	374800.1	2218262.94	-	5
117	374823.43	2218268.11	-	5
118	374855.11	2218289.53	-	5
119	374879.97	2218313.95	-	5
120	374907.81	2218347.25	-	5
121	374942.82	2218390.15	-	5
122	374969.06	2218426.91	-	5
123	375011.2	2218472.03	-	5
124	375040.48	2218487.81	-	5
125	375069.8	2218494.35	-	5
126	375091.66	2218486.73	-	5
127	375113.97	2218463.2	-	5
128	375142.16	2218429.42	-	5
129	375197.91	2218367.65	-	5
130	375387.34	2218124.51	-	5
131	375400.3	2218116.01	-	5
132	375415.36	2218116.77	-	5
133	375423.19	2218123.86	-	5
134	375429.62	2218131.73	-	5
135	375432.32	2218141.87	-	5
136	375434.77	2218153.73	-	5
137	375444	2218198.26	-	5
138	375453.3	2218231.22	-	5
139	375468.71	2218264.6	-	5
140	375477.46	2218274.31	-	5



ДОКУМЕНТ ПОДПИСАН
ЭЛЕКТРОННОЙ ПОДПИСЬЮ

Сертификат: 00ВВ056В7401СВ38D2В3576АСDС8425108

Владелец: ФЕДЕРАЛЬНАЯ СЛУЖБА ГОСУДАРСТВЕННОЙ

РЕГИСТРАЦИИ, КАДАСТРА И КАРТОГРАФИИ

Действителен: с 27.06.2023 по 19.09.2024

полное наименование должности

инициалы, фамилия

Земельный участок				
вид объекта недвижимости				
Лист № 860 раздела 4.2		Всего листов раздела 4.2: 1403		Всего разделов: 6
11.06.2024г. № КУВИ-001/2024-157716606				
Кадастровый номер:			47:23:0000000:79	
1	2	3	4	5
141	375494.54	2218285.23	-	5
142	375560.37	2218263.59	-	5
143	375662.79	2218223.33	-	5
144	375685.62	2218220.43	-	5
145	375706.74	2218226.61	-	5
146	375723.8	2218242.48	-	5
1	375749.45	2218287.61	-	5

полное наименование должности	 ДОКУМЕНТ ПОДПИСАН ЭЛЕКТРОННОЙ ПОДПИСЬЮ	инициалы, фамилия
	Сертификат: 00ВВ056В7401СВ38D2В3576АСDС8425108 Владелец: ФЕДЕРАЛЬНАЯ СЛУЖБА ГОСУДАРСТВЕННОЙ РЕГИСТРАЦИИ, КАДАСТРА И КАРТОГРАФИИ Действителен: с 27.06.2023 по 19.09.2024	

Земельный участок

вид объекта недвижимости

Лист № 861 раздела 4.2

Всего листов раздела 4.2: 1403

Всего разделов: 6

Всего листов выписки: 2072

11.06.2024г. № КУВИ-001/2024-157716606

Кадастровый номер:

47:23:0000000:79

Сведения о характерных точках границы части (частей) земельного участка

Учетный номер части: 47:23:0000000:79/633

Система координат МСК 47 зона 2

Номер точки	Координаты, м		Описание закрепления на местности	Средняя квадратичная погрешность определения координат характерных точек границ земельного участка, м
	X	Y		
1	2	3	4	5
1	378446.66	2220382.06	-	-
2	378434.76	2220381.53	-	-
3	378433.09	2220414.15	-	-
4	378435.41	2220414.02	-	-
6	378441.46	2220471.11	-	-
5	378444.83	2220413.48	-	-
7	378515.89	2220478.03	-	-
8	378445.05	2221031.89	-	-
9	378425.02	2221035.35	-	-
10	378405.01	2221038.75	-	-
11	378372.23	2221053.78	-	-
12	378339.33	2221080.47	-	-
13	378324.82	2221101.96	-	-
14	378308.22	2221130.73	-	-
17	378181.42	2221271.5	-	-
15	378291.11	2221173.37	-	-
16	378239.53	2221175.16	-	-
18	377844.78	2221179.3	-	-
19	377776.61	2221155.92	-	-
22	376748.13	2221856.72	-	-
21	376732.72	2221762.79	-	-
20	377123.58	2221528.77	-	-
24	376684.62	2221917.98	-	-
23	376712.04	2221881.81	-	-



ДОКУМЕНТ ПОДПИСАН
ЭЛЕКТРОННОЙ ПОДПИСЬЮ

Сертификат: 00ВВ056В7401СВ38Д2В3576АСДС8425108

Владелец: ФЕДЕРАЛЬНАЯ СЛУЖБА ГОСУДАРСТВЕННОЙ

РЕГИСТРАЦИИ, КАДАСТРА И КАРТОГРАФИИ

Действителен: с 27.06.2023 по 19.09.2024

полное наименование должности

инициалы, фамилия

Земельный участок

вид объекта недвижимости

Лист № 862 раздела 4.2

Всего листов раздела 4.2: 1403

Всего разделов: 6

Всего листов выписки: 2072

11.06.2024г. № КУВИ-001/2024-157716606

Кадастровый номер:

47:23:0000000:79

1	2	3	4	5
25	376679.61	2221962.45	-	-
26	376702.82	2222000.79	-	-
27	376717.3	2222033.28	-	-
28	376718.42	2222046.28	-	-
29	376714.93	2222049.27	-	-
30	376709.12	2222049.67	-	-
32	376675.71	2222025.46	-	-
31	376693.71	2222043.3	-	-
35	376589.12	2221942.54	-	-
34	376627.43	2221963.23	-	-
33	376655.98	2222003.36	-	-
37	376524.04	2221954.9	-	-
36	376550.17	2221947.1	-	-
39	376495.96	2222024.28	-	-
40	376489.28	2222052.49	-	-
38	376501.77	2221985.68	-	-
41	376478.04	2222071.93	-	-
42	376461.96	2222079.04	-	-
43	376441.62	2222085.24	-	-
44	376408.51	2222077.09	-	-
45	376385.74	2222063.15	-	-
46	376357.46	2222037.87	-	-
47	376340.69	2222018.14	-	-
48	376327.29	2221987.4	-	-
49	376320.47	2221958.41	-	-
50	376288.18	2221942.81	-	-
51	376252.54	2221947.44	-	-
52	376233.68	2221979.11	-	-
53	376231.45	2222037.41	-	-



ДОКУМЕНТ ПОДПИСАН
ЭЛЕКТРОННОЙ ПОДПИСЬЮ

Сертификат: 00ВВ056В7401СВ38D2В3576АСDC8425108

Владелец: ФЕДЕРАЛЬНАЯ СЛУЖБА ГОСУДАРСТВЕННОЙ

РЕГИСТРАЦИИ, КАДАСТРА И КАРТОГРАФИИ

Действителен: с 27.06.2023 по 19.09.2024

полное наименование должности

инициалы, фамилия

Земельный участок

вид объекта недвижимости

Лист № 863 раздела 4.2

Всего листов раздела 4.2: 1403

Всего разделов: 6

Всего листов выписки: 2072

11.06.2024г. № КУВИ-001/2024-157716606

Кадастровый номер:

47:23:0000000:79

1	2	3	4	5
54	376230.52	2222051.89	-	-
55	376224.95	2222062.41	-	-
57	376211.88	2222064.39	-	-
56	376220.36	2222064.39	-	-
58	376198.01	2222058.53	-	-
59	376151.01	2222008.41	-	-
60	376117.84	2221975.81	-	-
61	376079.03	2221948.98	-	-
62	376023.33	2221943.73	-	-
63	376000.43	2221945.65	-	-
64	375963.36	2221960.63	-	-
65	375927.94	2221989.79	-	-
66	375905.55	2222007.23	-	-
67	375891.02	2222013.14	-	-
68	375872.43	2222013.16	-	-
69	375836.88	2222001.29	-	-
70	375800.88	2221991.43	-	-
71	375775.35	2221997.59	-	-
72	375758.4	2222018.9	-	-
73	375761.15	2222055.86	-	-
74	375761.9	2222066.01	-	-
75	375764.5	2222093.74	-	-
76	375762.33	2222116.26	-	-
78	375726.59	2222160.65	-	-
77	375750.77	2222137.68	-	-
79	375710.38	2222171.74	-	-
80	375694.22	2222182.65	-	-
81	375661.14	2222196.16	-	-
82	375638.87	2222202.48	-	-



ДОКУМЕНТ ПОДПИСАН
ЭЛЕКТРОННОЙ ПОДПИСЬЮ

Сертификат: 00ВВ056В7401СВ38D2В3576АСDC8425108

Владелец: ФЕДЕРАЛЬНАЯ СЛУЖБА ГОСУДАРСТВЕННОЙ

РЕГИСТРАЦИИ, КАДАСТРА И КАРТОГРАФИИ

Действителен: с 27.06.2023 по 19.09.2024

полное наименование должности

инициалы, фамилия

Земельный участок

вид объекта недвижимости

Лист № 864 раздела 4.2

Всего листов раздела 4.2: 1403

Всего разделов: 6

Всего листов выписки: 2072

11.06.2024г. № КУВИ-001/2024-157716606

Кадастровый номер:

47:23:0000000:79

1	2	3	4	5
83	375610.77	2222203.37	-	-
84	375576.13	2222199.51	-	-
85	375554.71	2222190.74	-	-
86	375506.36	2222170.35	-	-
87	375484.83	2222159.38	-	-
88	375449.05	2222150.39	-	-
89	375400.29	2222151.98	-	-
90	375365.58	2222149.58	-	-
91	375336.43	2222151.16	-	-
92	375306.76	2222141.1	-	-
94	375225.33	2222066.43	-	-
93	375258.8	2222105.6	-	-
95	375201.55	2222021.87	-	-
96	375180.09	2221968.06	-	-
97	375156.77	2221917.72	-	-
98	375120.68	2221881.24	-	-
99	375097.19	2221862.64	-	-
100	375075.57	2221856.29	-	-
101	375031.74	2221855.62	-	-
102	374996.98	2221860.73	-	-
103	374956.2	2221877.37	-	-
104	374904.29	2221894.61	-	-
105	374867.19	2221909.82	-	-
106	374843.44	2221915.85	-	-
107	374803.74	2221914.7	-	-
108	374761.8	2221915.38	-	-
109	374699.29	2221942.23	-	-
110	374618.99	2221999.05	-	-
111	374609.73	2222005.58	-	-



ДОКУМЕНТ ПОДПИСАН
ЭЛЕКТРОННОЙ ПОДПИСЬЮ

Сертификат: 00ВВ056В7401СВ38D2В3576АСDC8425108

Владелец: ФЕДЕРАЛЬНАЯ СЛУЖБА ГОСУДАРСТВЕННОЙ

РЕГИСТРАЦИИ, КАДАСТРА И КАРТОГРАФИИ

Действителен: с 27.06.2023 по 19.09.2024

полное наименование должности

инициалы, фамилия

Земельный участок

вид объекта недвижимости

Лист № 865 раздела 4.2

Всего листов раздела 4.2: 1403

Всего разделов: 6

Всего листов выписки: 2072

11.06.2024г. № КУВИ-001/2024-157716606

Кадастровый номер:

47:23:0000000:79

1	2	3	4	5
112	374555.71	2222037.7	-	-
113	374508.06	2222081.29	-	-
114	374482.81	2222114.62	-	-
115	374481.15	2222143.92	-	-
116	374483.74	2222220.07	-	-
117	374485.77	2222280.82	-	-
118	374482.95	2222295.66	-	-
120	374420.66	2222362.9	-	-
119	374459.05	2222329.94	-	-
121	374376.43	2222388.41	-	-
122	374353.82	2222397.55	-	-
123	374309.02	2222408.11	-	-
124	374283.51	2222407.59	-	-
125	374252.32	2222394.38	-	-
126	374203.52	2222379.88	-	-
127	374168	2222376.56	-	-
128	374103.35	2222369.88	-	-
129	374052.03	2222359.07	-	-
130	374049.64	2222357.55	-	-
131	374096.25	2222099.26	-	-
132	374080.29	2222081.87	-	-
133	374082.24	2222058.24	-	-
134	374054.28	2222028.18	-	-
135	374005.9	2221976.14	-	-
136	373978.7	2221937.89	-	-
137	373920.71	2221856.48	-	-
138	373883.25	2221697.12	-	-
139	373979.08	2221666.76	-	-
140	373959.35	2221578.44	-	-



ДОКУМЕНТ ПОДПИСАН
ЭЛЕКТРОННОЙ ПОДПИСЬЮ

Сертификат: 00ВВ056В7401СВ38Д2В3576АСДС8425108

Владелец: ФЕДЕРАЛЬНАЯ СЛУЖБА ГОСУДАРСТВЕННОЙ

РЕГИСТРАЦИИ, КАДАСТРА И КАРТОГРАФИИ

Действителен: с 27.06.2023 по 19.09.2024

полное наименование должности

инициалы, фамилия

Земельный участок

вид объекта недвижимости

Лист № 866 раздела 4.2

Всего листов раздела 4.2: 1403

Всего разделов: 6

Всего листов выписки: 2072

11.06.2024г. № КУВИ-001/2024-157716606

Кадастровый номер:

47:23:0000000:79

1	2	3	4	5
141	374005.69	2221369.68	-	-
142	374077.24	2221358.12	-	-
143	374079.42	2221294.02	-	-
144	374083.54	2221226.5	-	-
145	374552.83	2220974.18	-	-
146	374541.23	2220867.41	-	-
147	375579.64	2220375.17	-	-
148	376005.77	2220172.09	-	-
149	376124.65	2220116.6	-	-
150	376617.85	2219882.99	-	-
151	377008.2	2219698.24	-	-
152	377752.56	2219345.09	-	-
155	377947.23	2219390.76	-	-
153	377836.02	2219341.88	-	-
154	377899.21	2219359.87	-	-
156	378151.59	2219536.83	-	-
157	378373.2	2219694.43	-	-
158	378595.61	2219854.64	-	-
159	378550.82	2220205.16	-	-
160	378478.57	2220205.92	-	-
162	378454.39	2220297.71	-	-
163	378449.98	2220308.15	-	-
161	378471.69	2220211.15	-	-
164	378433.76	2220310.62	-	-
165	378410.98	2220306.65	-	-
168	378375.51	2220322.71	-	-
166	378382.38	2220304.56	-	-
167	378375.51	2220309.78	-	-
169	378395.13	2220349.37	-	-



ДОКУМЕНТ ПОДПИСАН
ЭЛЕКТРОННОЙ ПОДПИСЬЮ

Сертификат: 00ВВ056В7401СВ38Д2В3576АСДС8425108

Владелец: ФЕДЕРАЛЬНАЯ СЛУЖБА ГОСУДАРСТВЕННОЙ

РЕГИСТРАЦИИ, КАДАСТРА И КАРТОГРАФИИ

Действителен: с 27.06.2023 по 19.09.2024

полное наименование должности

инициалы, фамилия

Земельный участок				
вид объекта недвижимости				
Лист № 867 раздела 4.2		Всего листов раздела 4.2: 1403		Всего разделов: 6
11.06.2024г. № КУВИ-001/2024-157716606				
Кадастровый номер:			47:23:0000000:79	
1	2	3	4	5
170	378427.77	2220361.95	-	-
171	378447.3	2220371.19	-	-
1	378446.66	2220382.06	-	-

полное наименование должности	 ДОКУМЕНТ ПОДПИСАН ЭЛЕКТРОННОЙ ПОДПИСЬЮ	инициалы, фамилия
	Сертификат: 00ВВ056В7401СВ38D2В3576АСDС8425108 Владелец: ФЕДЕРАЛЬНАЯ СЛУЖБА ГОСУДАРСТВЕННОЙ РЕГИСТРАЦИИ, КАДАСТРА И КАРТОГРАФИИ Действителен: с 27.06.2023 по 19.09.2024	

Земельный участок

вид объекта недвижимости

Лист № 868 раздела 4.2

Всего листов раздела 4.2: 1403

Всего разделов: 6

Всего листов выписки: 2072

11.06.2024г. № КУВИ-001/2024-157716606

Кадастровый номер:

47:23:0000000:79

Сведения о характерных точках границы части (частей) земельного участка

Учетный номер части: 47:23:0000000:79/634

Система координат МСК 47 зона 2

Номер точки	Координаты, м		Описание закрепления на местности	Средняя квадратичная погрешность определения координат характерных точек границ земельного участка, м
	X	Y		
1	2	3	4	5
1	377010.14	2223313.86	-	5
2	377126.44	2223288.52	-	5
3	377519.48	2223222.09	-	5
5	377516.98	2223390.77	-	5
4	377516.86	2223342.22	-	5
6	377508.94	2223599.01	-	5
7	377497.13	2224060.54	-	5
8	377769.7	2224210	-	5
10	377707.09	2224820.08	-	5
9	377776.01	2224213.87	-	5
11	377475.2	2224960.61	-	5
12	377370.31	2225023.74	-	5
13	377129.76	2225175.53	-	5
14	377108.41	2225185.74	-	5
15	377087.8	2225193.24	-	5
16	376760.49	2225191.4	-	5
17	376464.28	2225354.78	-	5
18	375915.88	2225667.19	-	5
19	375756.41	2225753.38	-	5
21	375241.56	2226762.94	-	5
20	375327.86	2226277.2	-	5
22	375966.43	2227010.64	-	5
23	376466.12	2227508.02	-	5
24	376544.72	2227622.09	-	5



ДОКУМЕНТ ПОДПИСАН
ЭЛЕКТРОННОЙ ПОДПИСЬЮ

Сертификат: 00ВВ056В7401СВ38D2В3576АСDC8425108

Владелец: ФЕДЕРАЛЬНАЯ СЛУЖБА ГОСУДАРСТВЕННОЙ

РЕГИСТРАЦИИ, КАДАСТРА И КАРТОГРАФИИ

Действителен: с 27.06.2023 по 19.09.2024

полное наименование должности

инициалы, фамилия

Земельный участок

вид объекта недвижимости

Лист № 869 раздела 4.2

Всего листов раздела 4.2: 1403

Всего разделов: 6

Всего листов выписки: 2072

11.06.2024г. № КУВИ-001/2024-157716606

Кадастровый номер:

47:23:0000000:79

1	2	3	4	5
25	376466.58	2227621.36	-	5
26	375741.13	2227668.12	-	5
27	374988.06	2227704	-	5
28	374976.34	2227704.24	-	5
29	374967.7	2227742.42	-	5
30	374380.01	2227772.21	-	5
31	374374.06	2227806.12	-	5
32	373878	2227823.44	-	5
33	373572.35	2227841.2	-	5
34	372419.81	2226338.81	-	5
35	372404.55	2226321.17	-	5
36	372375.84	2226280.63	-	5
37	372790.11	2224714.44	-	5
38	373113.64	2223570.03	-	5
39	373635.32	2223545.69	-	5
40	374637.17	2223503.02	-	5
41	374699.73	2223506.42	-	5
42	375176.34	2223481.01	-	5
45	376275.32	2223424.44	-	5
44	375906.82	2223448.05	-	5
43	375503.07	2223464.57	-	5
46	376379.49	2223414.87	-	5
47	376767.1	2223380.35	-	5
48	376893.05	2223346.88	-	5
1	377010.14	2223313.86	-	5
1	379669.01	2224745.23	-	5
2	379986.8	2225287.57	-	5
3	380140.01	2225541.64	-	5
5	380582.37	2226290.92	-	5



ДОКУМЕНТ ПОДПИСАН
ЭЛЕКТРОННОЙ ПОДПИСЬЮ

Сертификат: 00BV056B7401CB38D2B3576ACDC8425108

Владелец: ФЕДЕРАЛЬНАЯ СЛУЖБА ГОСУДАРСТВЕННОЙ

РЕГИСТРАЦИИ, КАДАСТРА И КАРТОГРАФИИ

Действителен: с 27.06.2023 по 19.09.2024

полное наименование должности

инициалы, фамилия

Земельный участок

вид объекта недвижимости

Лист № 870 раздела 4.2

Всего листов раздела 4.2: 1403

Всего разделов: 6

Всего листов выписки: 2072

11.06.2024г. № КУВИ-001/2024-157716606

Кадастровый номер:

47:23:0000000:79

1	2	3	4	5
4	380303.77	2225832.3	-	5
6	380690.56	2226479.38	-	5
7	380798.93	2226655.19	-	5
8	380874.78	2226779.82	-	5
9	381026.62	2227014.61	-	5
10	380644.7	2227050.16	-	5
11	380538.44	2227159.14	-	5
12	380528.27	2227169.55	-	5
13	379718.04	2227998.24	-	5
14	379698.87	2228017.85	-	5
15	379051.18	2228685.15	-	5
16	378844.87	2228849.94	-	5
17	378639.26	2228890.7	-	5
18	378185.52	2228979.84	-	5
20	376725.17	2228414.53	-	5
19	377517.82	2228700.74	-	5
21	376703.85	2228406.93	-	5
22	376502.46	2228469.86	-	5
24	375364.36	2228493.96	-	5
23	376051.61	2228574.07	-	5
25	375060.88	2228452.59	-	5
26	374118.55	2228323.27	-	5
29	372207.55	2228070.51	-	5
27	373958.99	2228302.28	-	5
28	372887.02	2228160.07	-	5
30	371891.7	2228280.17	-	5
31	371784.82	2228351.2	-	5
32	371309.84	2228666.72	-	5
33	370801.81	2228620.15	-	5



ДОКУМЕНТ ПОДПИСАН
ЭЛЕКТРОННОЙ ПОДПИСЬЮ

Сертификат: 00ВВ056В7401СВ38D2В3576АСDC8425108

Владелец: ФЕДЕРАЛЬНАЯ СЛУЖБА ГОСУДАРСТВЕННОЙ

РЕГИСТРАЦИИ, КАДАСТРА И КАРТОГРАФИИ

Действителен: с 27.06.2023 по 19.09.2024

полное наименование должности

инициалы, фамилия

Земельный участок

вид объекта недвижимости

Лист № 871 раздела 4.2

Всего листов раздела 4.2: 1403

Всего разделов: 6

Всего листов выписки: 2072

11.06.2024г. № КУВИ-001/2024-157716606

Кадастровый номер:

47:23:0000000:79

1	2	3	4	5
34	370759.34	2228616.56	-	5
35	369733.87	2228523.46	-	5
36	369751.96	2227941.34	-	5
37	369798.92	2226877.56	-	5
38	369844.47	2225805.58	-	5
39	369890.32	2224729.52	-	5
40	369927.02	2223657.75	-	5
41	369975.88	2222587.33	-	5
42	370004.78	2222070.22	-	5
43	370202.38	2221974.8	-	5
44	370543.16	2221810.26	-	5
45	370691.12	2221782.03	-	5
46	370748.05	2221770.82	-	5
47	371074.31	2221708.44	-	5
48	371222.85	2221679.91	-	5
49	371391.3	2221647.55	-	5
50	371553.84	2221616.42	-	5
51	371669.85	2221594.23	-	5
52	371771.4	2221574.64	-	5
53	372069.34	2221517.78	-	5
54	372170.61	2221498.27	-	5
55	372637.75	2221408.92	-	5
56	372736.13	2221389.82	-	5
57	372736.63	2221399.64	-	5
58	372821.96	2221384.48	-	5
59	372850.65	2221572.83	-	5
60	373164.5	2221466.18	-	5
61	373225.43	2221458.1	-	5
62	373268.94	2221471.32	-	5



ДОКУМЕНТ ПОДПИСАН
ЭЛЕКТРОННОЙ ПОДПИСЬЮ

Сертификат: 00BV056B7401CB38D2B3576ACDC8425108

Владелец: ФЕДЕРАЛЬНАЯ СЛУЖБА ГОСУДАРСТВЕННОЙ

РЕГИСТРАЦИИ, КАДАСТРА И КАРТОГРАФИИ

Действителен: с 27.06.2023 по 19.09.2024

полное наименование должности

инициалы, фамилия

Земельный участок

вид объекта недвижимости

Лист № 872 раздела 4.2

Всего листов раздела 4.2: 1403

Всего разделов: 6

Всего листов выписки: 2072

11.06.2024г. № КУВИ-001/2024-157716606

Кадастровый номер:

47:23:0000000:79

1	2	3	4	5
63	373293.39	2221553.67	-	5
64	373322.07	2221643.43	-	5
66	373594.25	2221574.52	-	5
65	373409.01	2221626.09	-	5
67	373632.71	2221642.97	-	5
68	373695.42	2221735.45	-	5
69	373695.05	2221759.62	-	5
70	373693.72	2221873.16	-	5
72	373732.05	2221883.64	-	5
71	373709.25	2221877.64	-	5
73	373743.49	2221912.82	-	5
74	373766.82	2221977.47	-	5
75	373785.39	2222026.9	-	5
76	373790.92	2222068.2	-	5
77	373781.03	2222109.11	-	5
78	373764.83	2222158.55	-	5
79	373763.05	2222204.78	-	5
80	373780.42	2222239.97	-	5
81	373797.63	2222252.42	-	5
82	373855.17	2222274.56	-	5
83	373932.24	2222303.02	-	5
86	374100.31	2222389.36	-	5
85	374044.95	2222377.66	-	5
84	373996.48	2222349.86	-	5
88	374199.76	2222399.29	-	5
87	374165.18	2222396.04	-	5
89	374245.61	2222412.9	-	5
90	374279.32	2222427.19	-	5
91	374311.12	2222427.82	-	5



ДОКУМЕНТ ПОДПИСАН
ЭЛЕКТРОННОЙ ПОДПИСЬЮ

Сертификат: 00ВВ056В7401СВ38D2В3576АСDC8425108

Владелец: ФЕДЕРАЛЬНАЯ СЛУЖБА ГОСУДАРСТВЕННОЙ

РЕГИСТРАЦИИ, КАДАСТРА И КАРТОГРАФИИ

Действителен: с 27.06.2023 по 19.09.2024

полное наименование должности

инициалы, фамилия

Земельный участок

вид объекта недвижимости

Лист № 873 раздела 4.2

Всего листов раздела 4.2: 1403

Всего разделов: 6

Всего листов выписки: 2072

11.06.2024г. № КУВИ-001/2024-157716606

Кадастровый номер:

47:23:0000000:79

1	2	3	4	5
92	374359.77	2222416.36	-	5
93	374385.1	2222406.1	-	5
95	374448.07	2222365.37	-	5
94	374432.09	2222379	-	5
96	374473.76	2222343.25	-	5
97	374485.72	2222328.14	-	5
98	374501.47	2222303.47	-	5
99	374505.49	2222282.32	-	5
100	374503.39	2222218.84	-	5
101	374500.85	2222144.14	-	5
102	374502.1	2222121.72	-	5
103	374522.64	2222094.63	-	5
104	374567.51	2222053.59	-	5
105	374620.46	2222022.1	-	5
106	374708.96	2221959.47	-	5
107	374765.98	2221934.99	-	5
108	374803.69	2221934.37	-	5
109	374845.64	2221935.6	-	5
110	374873.34	2221928.55	-	5
112	374963.11	2221895.33	-	5
111	374913.13	2221913.04	-	5
113	375003.21	2221880.16	-	5
114	375033	2221875.31	-	5
115	375073.26	2221877	-	5
116	375086.98	2221882.64	-	5
117	375106.67	2221895.22	-	5
118	375125.95	2221919.63	-	5
119	375152.59	2221975.07	-	5
120	375179.1	2222033.18	-	5



ДОКУМЕНТ ПОДПИСАН
ЭЛЕКТРОННОЙ ПОДПИСЬЮ

Сертификат: 00ВВ056В7401СВ38D2В3576АСDC8425108

Владелец: ФЕДЕРАЛЬНАЯ СЛУЖБА ГОСУДАРСТВЕННОЙ

РЕГИСТРАЦИИ, КАДАСТРА И КАРТОГРАФИИ

Действителен: с 27.06.2023 по 19.09.2024

полное наименование должности

инициалы, фамилия

Земельный участок

вид объекта недвижимости

Лист № 874 раздела 4.2

Всего листов раздела 4.2: 1403

Всего разделов: 6

Всего листов выписки: 2072

11.06.2024г. № КУВИ-001/2024-157716606

Кадастровый номер:

47:23:0000000:79

1	2	3	4	5
121	375205.76	2222078.39	-	5
122	375235.28	2222119.21	-	5
123	375282.48	2222158.58	-	5
124	375322.42	2222181.12	-	5
125	375349.06	2222185.74	-	5
126	375386.05	2222184.09	-	5
127	375437.55	2222180.39	-	5
128	375469.99	2222184.73	-	5
129	375498.39	2222191.87	-	5
130	375535.01	2222207.44	-	5
131	375567.71	2222219.02	-	5
132	375605.63	2222226.27	-	5
133	375638.14	2222224.76	-	5
134	375673.09	2222217.33	-	5
135	375704.58	2222202.75	-	5
136	375741.76	2222179.11	-	5
137	375769.06	2222152.18	-	5
138	375783.3	2222125.45	-	5
139	375787.31	2222094.21	-	5
140	375783.02	2222061.69	-	5
141	375781.14	2222027.6	-	5
142	375786.53	2222015.13	-	5
143	375799.17	2222013.21	-	5
144	375811.39	2222014.7	-	5
145	375831.18	2222020.13	-	5
146	375869.26	2222032.81	-	5
147	375894.86	2222032.82	-	5
148	375909.61	2222029.83	-	5
149	375920.4	2222022.87	-	5



ДОКУМЕНТ ПОДПИСАН
ЭЛЕКТРОННОЙ ПОДПИСЬЮ

Сертификат: 00BV056V7401CB38D2B3576ACDC8425108

Владелец: ФЕДЕРАЛЬНАЯ СЛУЖБА ГОСУДАРСТВЕННОЙ

РЕГИСТРАЦИИ, КАДАСТРА И КАРТОГРАФИИ

Действителен: с 27.06.2023 по 19.09.2024

полное наименование должности

инициалы, фамилия

Земельный участок

вид объекта недвижимости

Лист № 875 раздела 4.2

Всего листов раздела 4.2: 1403

Всего разделов: 6

Всего листов выписки: 2072

11.06.2024г. № КУВИ-001/2024-157716606

Кадастровый номер:

47:23:0000000:79

1	2	3	4	5
150	375940.2	2222005.16	-	5
151	375975.67	2221979.68	-	5
152	376003.56	2221967.8	-	5
153	376030.12	2221966.2	-	5
154	376070.05	2221970.33	-	5
155	376102.22	2221992.18	-	5
156	376133.07	2222022.71	-	5
157	376186.49	2222075.02	-	5
158	376207.94	2222084.05	-	5
159	376224.42	2222084.06	-	5
160	376239.1	2222077.74	-	5
161	376250.14	2222061.62	-	5
162	376251.9	2222050.54	-	5
163	376251.12	2222038.22	-	5
164	376253.14	2221984.87	-	5
165	376264.55	2221965.73	-	5
166	376284.92	2221963.08	-	5
167	376298.92	2221973.6	-	5
168	376308.54	2221993.62	-	5
169	376323.82	2222028.64	-	5
170	376343.38	2222051.66	-	5
171	376373.94	2222078.96	-	5
172	376400.82	2222095.46	-	5
173	376442.17	2222105.66	-	5
174	376468.86	2222097.5	-	5
175	376491.86	2222087.33	-	5
176	376510.21	2222063.35	-	5
177	376519.38	2222031.8	-	5
178	376525	2221997.83	-	5



ДОКУМЕНТ ПОДПИСАН
ЭЛЕКТРОННОЙ ПОДПИСЬЮ

Сертификат: 00ВВ056В7401СВ38D2В3576АСDC8425108

Владелец: ФЕДЕРАЛЬНАЯ СЛУЖБА ГОСУДАРСТВЕННОЙ

РЕГИСТРАЦИИ, КАДАСТРА И КАРТОГРАФИИ

Действителен: с 27.06.2023 по 19.09.2024

полное наименование должности

инициалы, фамилия

Земельный участок

вид объекта недвижимости

Лист № 876 раздела 4.2

Всего листов раздела 4.2: 1403

Всего разделов: 6

Всего листов выписки: 2072

11.06.2024г. № КУВИ-001/2024-157716606

Кадастровый номер:

47:23:0000000:79

1	2	3	4	5
179	376541.59	2221973.9	-	5
180	376559.88	2221969	-	5
181	376583.68	2221966.18	-	5
182	376609.19	2221982.39	-	5
183	376640.57	2222015.64	-	5
184	376657.84	2222042.49	-	5
185	376682.61	2222060	-	5
186	376705.88	2222069.6	-	5
187	376722.77	2222068.46	-	5
188	376738.9	2222054.63	-	5
189	376742.62	2222040.14	-	5
190	376737.76	2222020.67	-	5
191	376720.27	2221991.62	-	5
192	376704.59	2221958.4	-	5
193	376709.4	2221926.39	-	5
194	376728.8	2221898.54	-	5
195	376750.8	2221879.18	-	5
197	376781.38	2221994.27	-	5
196	376780.13	2221989.59	-	5
198	376790.09	2222035.94	-	5
199	376919.12	2221997.83	-	5
200	377257.34	2221897.21	-	5
201	377331.68	2221875.13	-	5
202	377590.94	2221803.12	-	5
203	377676.58	2221908.66	-	5
204	377715.19	2221949.71	-	5
205	377747.19	2221989.33	-	5
206	377800.78	2221980.6	-	5
207	377806.84	2222007.21	-	5



ДОКУМЕНТ ПОДПИСАН
ЭЛЕКТРОННОЙ ПОДПИСЬЮ

Сертификат: 00ВВ056В7401СВ38D2В3576АСDС8425108

Владелец: ФЕДЕРАЛЬНАЯ СЛУЖБА ГОСУДАРСТВЕННОЙ

РЕГИСТРАЦИИ, КАДАСТРА И КАРТОГРАФИИ

Действителен: с 27.06.2023 по 19.09.2024

полное наименование должности

инициалы, фамилия

Земельный участок

вид объекта недвижимости

Лист № 877 раздела 4.2

Всего листов раздела 4.2: 1403

Всего разделов: 6

Всего листов выписки: 2072

11.06.2024г. № КУВИ-001/2024-157716606

Кадастровый номер:

47:23:0000000:79

1	2	3	4	5
208	377805.52	2222043.87	-	5
209	377805.33	2222108.74	-	5
210	377988.13	2222201.28	-	5
211	377991.29	2222173.99	-	5
212	378369.71	2222325.93	-	5
213	378442.98	2222306.4	-	5
214	378472.96	2222300.46	-	5
215	378491.89	2222313.47	-	5
216	378501.52	2222339.86	-	5
217	378531.06	2222420.49	-	5
218	378552.31	2222478.58	-	5
219	378564.82	2222499.58	-	5
220	378602.1	2222562.39	-	5
221	378616.66	2222582.37	-	5
222	378618.79	2222585.61	-	5
223	378645.87	2222624.45	-	5
224	378659.47	2222643.14	-	5
225	378678.22	2222668.95	-	5
226	378705.83	2222706.87	-	5
227	378711.32	2222718.95	-	5
228	378732.2	2222764.87	-	5
234	378312.78	2223520.1	-	5
237	378083.52	2223563.23	-	5
231	378341.1	2223025.71	-	5
229	378758.22	2222830.63	-	5
233	378289.37	2223436.66	-	5
230	378785.68	2222891.63	-	5
236	378172.2	2223558.12	-	5
235	378248.99	2223549.95	-	5



ДОКУМЕНТ ПОДПИСАН
ЭЛЕКТРОННОЙ ПОДПИСЬЮ

Сертификат: 00ВВ056В7401СВ38D2В3576АСDC8425108

Владелец: ФЕДЕРАЛЬНАЯ СЛУЖБА ГОСУДАРСТВЕННОЙ

РЕГИСТРАЦИИ, КАДАСТРА И КАРТОГРАФИИ

Действителен: с 27.06.2023 по 19.09.2024

полное наименование должности

инициалы, фамилия

Земельный участок

вид объекта недвижимости

Лист № 878 раздела 4.2

Всего листов раздела 4.2: 1403

Всего разделов: 6

Всего листов выписки: 2072

11.06.2024г. № КУВИ-001/2024-157716606

Кадастровый номер:

47:23:0000000:79

1	2	3	4	5
232	378447.18	2223363.06	-	5
238	378026.11	2223618.44	-	5
239	377967.07	2223703.12	-	5
240	377804.27	2223961.87	-	5
241	377846.37	2223959.55	-	5
242	378284.94	2223922.76	-	5
243	378855.92	2223875.45	-	5
244	378910.99	2223912.04	-	5
245	379016.86	2223987.42	-	5
246	379027.42	2224051.71	-	5
247	378971.47	2224175.75	-	5
248	378922.7	2224193.49	-	5
249	378759.02	2224255.38	-	5
250	378674.07	2224302.4	-	5
251	378371.93	2224472.44	-	5
252	378702.27	2224776	-	5
253	378910.21	2224887.78	-	5
254	379286.74	2224729.06	-	5
255	379464.99	2224873.7	-	5
1	379669.01	2224745.23	-	5



ДОКУМЕНТ ПОДПИСАН
ЭЛЕКТРОННОЙ ПОДПИСЬЮ

Сертификат: 00ВВ056В7401СВ38D2В3576АСDC8425108

Владелец: ФЕДЕРАЛЬНАЯ СЛУЖБА ГОСУДАРСТВЕННОЙ

РЕГИСТРАЦИИ, КАДАСТРА И КАРТОГРАФИИ

Действителен: с 27.06.2023 по 19.09.2024

полное наименование должности

инициалы, фамилия

Земельный участок

вид объекта недвижимости

Лист № 879 раздела 4.2

Всего листов раздела 4.2: 1403

Всего разделов: 6

Всего листов выписки: 2072

11.06.2024г. № КУВИ-001/2024-157716606

Кадастровый номер:

47:23:0000000:79

Сведения о характерных точках границы части (частей) земельного участка

Учетный номер части: 47:23:0000000:79/635

Система координат МСК 47 зона 2

Номер точки	Координаты, м		Описание закрепления на местности	Средняя квадратичная погрешность определения координат характерных точек границ земельного участка, м
	X	Y		
1	2	3	4	5
1	371710.12	2220797.55	-	-
2	371437.16	2220551.46	-	-
3	371423.91	2220551.84	-	-
4	371245.1	2220586.03	-	-
5	371165.66	2220600.16	-	-
6	371121.42	2220615.69	-	-
7	371074.86	2220636.95	-	-
8	371002.78	2220677.61	-	-
9	370971.09	2220692.7	-	-
10	370862.36	2220746.39	-	-
11	370813.63	2220787.14	-	-
12	370690.34	2220858.81	-	-
13	370530.38	2220957.36	-	-
14	370417.52	2220997.75	-	-
15	370293.01	2221042.43	-	-
16	370173.82	2220975.62	-	-
18	370060.08	2220953.17	-	-
17	370132.49	2220951.41	-	-
19	370025.66	2221509.78	-	-
20	370005.54	2222047.66	-	-
21	370266.92	2221921.23	-	-
22	370536.81	2221791.11	-	-
23	370672.28	2221765.21	-	-
24	370714.9	2221757.49	-	-



ДОКУМЕНТ ПОДПИСАН
ЭЛЕКТРОННОЙ ПОДПИСЬЮ

Сертификат: 00ВВ056В7401СВ38D2В3576АСDC8425108

Владелец: ФЕДЕРАЛЬНАЯ СЛУЖБА ГОСУДАРСТВЕННОЙ

РЕГИСТРАЦИИ, КАДАСТРА И КАРТОГРАФИИ

Действителен: с 27.06.2023 по 19.09.2024

полное наименование должности

инициалы, фамилия

Земельный участок

вид объекта недвижимости

Лист № 880 раздела 4.2

Всего листов раздела 4.2: 1403

Всего разделов: 6

Всего листов выписки: 2072

11.06.2024г. № КУВИ-001/2024-157716606

Кадастровый номер:

47:23:0000000:79

1	2	3	4	5
26	371154.87	2221672.48	-	-
25	371074.02	2221688.11	-	-
27	371593	2221588.24	-	-
28	371629.28	2221581.34	-	-
29	371745.23	2221559.35	-	-
30	371986.14	2221512.94	-	-
31	372107.36	2221489.73	-	-
32	372170.38	2221477.72	-	-
33	372649.21	2221385.9	-	-
34	372735.69	2221369.4	-	-
36	372670.21	2221272.15	-	-
35	372733.52	2221288.6	-	-
37	372594.26	2221256.07	-	-
38	372197.23	2221172.02	-	-
39	372184.32	2221112.06	-	-
40	372171.16	2221050.37	-	-
41	371838.85	2220913.62	-	-
43	371826.96	2220903.94	-	-
42	371827.23	2220903.14	-	-
44	371815.96	2220896.71	-	-
45	371809.03	2220892.31	-	-
46	371788.92	2220875.78	-	-
47	371757.67	2220849.31	-	-
48	371762.02	2220844.36	-	-
49	371738.61	2220823.25	-	-
50	371733.03	2220829.27	-	-
51	371722.01	2220818.76	-	-
52	371715.49	2220807.14	-	-
1	371710.12	2220797.55	-	-



ДОКУМЕНТ ПОДПИСАН
ЭЛЕКТРОННОЙ ПОДПИСЬЮ

Сертификат: 00ВВ056В7401СВ38Д2В3576АСДС8425108

Владелец: ФЕДЕРАЛЬНАЯ СЛУЖБА ГОСУДАРСТВЕННОЙ

РЕГИСТРАЦИИ, КАДАСТРА И КАРТОГРАФИИ

Действителен: с 27.06.2023 по 19.09.2024

полное наименование должности

инициалы, фамилия

Земельный участок

вид объекта недвижимости

Лист № 881 раздела 4.2

Всего листов раздела 4.2: 1403

Всего разделов: 6

Всего листов выписки: 2072

11.06.2024г. № КУВИ-001/2024-157716606

Кадастровый номер:

47:23:0000000:79

Сведения о характерных точках границы части (частей) земельного участка

Учетный номер части: 47:23:0000000:79/636

Система координат МСК 47 зона 2

Номер точки	Координаты, м		Описание закрепления на местности	Средняя квадратичная погрешность определения координат характерных точек границ земельного участка, м
	X	Y		
1	2	3	4	5
1	382280.67	2214238.94	-	5
2	382267	2214239.66	-	5
3	382269.77	2214285.57	-	5
4	382283.86	2214284.85	-	5
5	382302.35	2214551.55	-	5
6	382473.52	2214541.79	-	5
7	382494.77	2214540.67	-	5
8	382517.47	2214539.47	-	5
9	382543.67	2214536.86	-	5
10	382565.65	2214535.72	-	5
12	382609.59	2214533.45	-	5
11	382587.63	2214534.6	-	5
14	382675.51	2214530.03	-	5
13	382631.57	2214532.32	-	5
15	382697.49	2214528.9	-	5
16	382726.84	2214524.91	-	5
17	382729.94	2214559.97	-	5
18	382092.84	2214608.32	-	5
19	382066.28	2214610.04	-	5
20	381957.3	2214617.31	-	5
21	381889.68	2213575.06	-	5
22	382037.69	2213563.58	-	5
23	382363.28	2213539.87	-	5
24	382568.5	2213527.48	-	5



ДОКУМЕНТ ПОДПИСАН
ЭЛЕКТРОННОЙ ПОДПИСЬЮ

Сертификат: 00ВВ056В7401СВ38D2В3576АСDС8425108

Владелец: ФЕДЕРАЛЬНАЯ СЛУЖБА ГОСУДАРСТВЕННОЙ

РЕГИСТРАЦИИ, КАДАСТРА И КАРТОГРАФИИ

Действителен: с 27.06.2023 по 19.09.2024

полное наименование должности

инициалы, фамилия

Земельный участок				
вид объекта недвижимости				
Лист № 882 раздела 4.2		Всего листов раздела 4.2: 1403		Всего разделов: 6
11.06.2024г. № КУВИ-001/2024-157716606				
Кадастровый номер:			47:23:0000000:79	
1	2	3	4	5
25	382663.79	2213520.62	-	5
26	382698.15	2214113.52	-	5
1	382280.67	2214238.94	-	5
27	382274.65	2214152.1	-	5

полное наименование должности	 ДОКУМЕНТ ПОДПИСАН ЭЛЕКТРОННОЙ ПОДПИСЬЮ	инициалы, фамилия
	Сертификат: 00ВВ056В7401СВ38D2В3576АСDС8425108 Владелец: ФЕДЕРАЛЬНАЯ СЛУЖБА ГОСУДАРСТВЕННОЙ РЕГИСТРАЦИИ, КАДАСТРА И КАРТОГРАФИИ Действителен: с 27.06.2023 по 19.09.2024	

Земельный участок

вид объекта недвижимости

Лист № 883 раздела 4.2

Всего листов раздела 4.2: 1403

Всего разделов: 6

Всего листов выписки: 2072

11.06.2024г. № КУВИ-001/2024-157716606

Кадастровый номер:

47:23:0000000:79

Сведения о характерных точках границы части (частей) земельного участка

Учетный номер части: 47:23:0000000:79/637

Система координат МСК 47 зона 2

Номер точки	Координаты, м		Описание закрепления на местности	Средняя квадратичная погрешность определения координат характерных точек границ земельного участка, м
	X	Y		
1	2	3	4	5
1	380235.89	2215542.25	-	5
2	380213.74	2215544.15	-	5
3	380206.62	2215524.34	-	5
4	380185.19	2215452.31	-	5
5	380148.55	2215332.95	-	5
6	380115.22	2215222.99	-	5
7	380089.97	2215147.86	-	5
8	380084.34	2215126.97	-	5
9	380075.21	2215098.79	-	5
10	380058.11	2215040.77	-	5
11	380047.22	2215005.13	-	5
12	380085.22	2214992.71	-	5
13	380208.08	2214947.38	-	5
14	380207.2	2214966.81	-	5
15	380313.79	2215013.77	-	5
16	380300.25	2215197.04	-	5
18	380934.53	2215078.65	-	5
17	380557.33	2215147.31	-	5
19	381078.63	2215075.77	-	5
20	381230.55	2215072.17	-	5
22	381800.54	2214937.5	-	5
21	381337.45	2215065.22	-	5
23	381776.06	2214647.5	-	5
24	381937.72	2214640.7	-	5



ДОКУМЕНТ ПОДПИСАН
ЭЛЕКТРОННОЙ ПОДПИСЬЮ

Сертификат: 00ВВ056В7401СВ38D2В3576АСDC8425108

Владелец: ФЕДЕРАЛЬНАЯ СЛУЖБА ГОСУДАРСТВЕННОЙ

РЕГИСТРАЦИИ, КАДАСТРА И КАРТОГРАФИИ

Действителен: с 27.06.2023 по 19.09.2024

полное наименование должности

инициалы, фамилия

Земельный участок

вид объекта недвижимости

Лист № 884 раздела 4.2

Всего листов раздела 4.2: 1403

Всего разделов: 6

Всего листов выписки: 2072

11.06.2024г. № КУВИ-001/2024-157716606

Кадастровый номер:

47:23:0000000:79

1	2	3	4	5
25	382087.79	2214629.89	-	5
27	382442.24	2214601.36	-	5
26	382153.87	2214625.11	-	5
28	382543.68	2214593.1	-	5
31	382733.81	2214587.32	-	5
29	382659.28	2214584.58	-	5
30	382730	2214576.29	-	5
33	382751.96	2215008.27	-	5
32	382740.05	2214673.91	-	5
34	382717.46	2215194.34	-	5
35	382656.91	2215199.78	-	5
36	382594.7	2215268.31	-	5
37	382404.76	2215459.02	-	5
38	382398.1	2215475.93	-	5
39	382297.12	2215462.18	-	5
40	382252.43	2215447.5	-	5
41	382219.59	2215453.6	-	5
42	382083.63	2215452.82	-	5
43	381996.2	2215457.28	-	5
44	381867.22	2215462.3	-	5
46	381465.58	2215482.67	-	5
45	381765.99	2215470.74	-	5
48	381174.12	2215496.99	-	5
47	381318.42	2215489.31	-	5
49	381081.15	2215500.91	-	5
50	380965.93	2215506.14	-	5
51	380913.48	2215509.18	-	5
52	380765.86	2215517.79	-	5
53	380573.33	2215526.98	-	5



ДОКУМЕНТ ПОДПИСАН
ЭЛЕКТРОННОЙ ПОДПИСЬЮ

Сертификат: 00ВВ056В7401СВ38D2В3576АСDC8425108

Владелец: ФЕДЕРАЛЬНАЯ СЛУЖБА ГОСУДАРСТВЕННОЙ

РЕГИСТРАЦИИ, КАДАСТРА И КАРТОГРАФИИ

Действителен: с 27.06.2023 по 19.09.2024

полное наименование должности

инициалы, фамилия

Земельный участок				
вид объекта недвижимости				
Лист № 885 раздела 4.2		Всего листов раздела 4.2: 1403		Всего разделов: 6
11.06.2024г. № КУВИ-001/2024-157716606				
Кадастровый номер:			47:23:0000000:79	
1	2	3	4	5
54	380329.5	2215540.22	-	5
55	380328.09	2215540.29	-	5
56	380238.92	2215542.18	-	5
1	380235.89	2215542.25	-	5

полное наименование должности	 ДОКУМЕНТ ПОДПИСАН ЭЛЕКТРОННОЙ ПОДПИСЬЮ	инициалы, фамилия
	Сертификат: 00ВВ056В7401СВ38D2В3576АСDС8425108 Владелец: ФЕДЕРАЛЬНАЯ СЛУЖБА ГОСУДАРСТВЕННОЙ РЕГИСТРАЦИИ, КАДАСТРА И КАРТОГРАФИИ Действителен: с 27.06.2023 по 19.09.2024	

Земельный участок			
вид объекта недвижимости			
Лист № 886 раздела 4.2	Всего листов раздела 4.2: 1403	Всего разделов: 6	Всего листов выписки: 2072

11.06.2024г. № КУВИ-001/2024-157716606

Кадастровый номер: 47:23:0000000:79

Сведения о характерных точках границы части (частей) земельного участка

Учетный номер части: 47:23:0000000:79/638

Система координат МСК 47 зона 2

Номер точки	Координаты, м		Описание закрепления на местности	Средняя квадратичная погрешность определения координат характерных точек границ земельного участка, м
	X	Y		
1	2	3	4	5
1	381166.3	2217190.61	-	5
2	381151.6	2216976.52	-	5
3	381041.42	2216852.45	-	5
4	381002.54	2216809.41	-	5
5	380844.89	2216637.04	-	5
6	380782.78	2216569.59	-	5
7	380707.04	2216487.92	-	5
8	380653.94	2216427.83	-	5
9	380596.59	2216362.04	-	5
10	380545.52	2216301.71	-	5
11	380521.08	2216272.65	-	5
12	380473.32	2216129.03	-	5
13	380450.34	2216060.13	-	5
14	380367.16	2215809.31	-	5
15	380325.9	2215685.06	-	5
16	380311.96	2215642.24	-	5
17	380304.7	2215622.29	-	5
18	380318.87	2215591.21	-	5
19	380332	2215590.26	-	5
20	380469.1	2215575.2	-	5
21	380768.31	2215562.52	-	5
22	380916.46	2215554.12	-	5
23	380968.11	2215551.18	-	5
24	381170.9	2215541.99	-	5



ДОКУМЕНТ ПОДПИСАН
ЭЛЕКТРОННОЙ ПОДПИСЬЮ

Сертификат: 00ВВ056В7401СВ38D2В3576АСDC8425108

Владелец: ФЕДЕРАЛЬНАЯ СЛУЖБА ГОСУДАРСТВЕННОЙ

РЕГИСТРАЦИИ, КАДАСТРА И КАРТОГРАФИИ

Действителен: с 27.06.2023 по 19.09.2024

полное наименование должности

инициалы, фамилия

Земельный участок

вид объекта недвижимости

Лист № 887 раздела 4.2

Всего листов раздела 4.2: 1403

Всего разделов: 6

Всего листов выписки: 2072

11.06.2024г. № КУВИ-001/2024-157716606

Кадастровый номер:

47:23:0000000:79

1	2	3	4	5
25	381467.76	2215527.61	-	5
26	381585.25	2215518.92	-	5
27	381768.06	2215513.26	-	5
28	382001.39	2215501.1	-	5
29	382085.12	2215496.68	-	5
30	382216.51	2215497.39	-	5
31	382291.62	2215506.65	-	5
32	382392.52	2215524.73	-	5
33	382343.37	2215665.45	-	5
34	382299.89	2215789.94	-	5
35	382228.72	2215780.63	-	5
36	382236.25	2215843.64	-	5
37	382232.85	2215890.33	-	5
38	382074.28	2215886.87	-	5
39	382162.17	2216306.23	-	5
40	382304.18	2216293.08	-	5
41	382307.69	2216352.63	-	5
42	382365.85	2216361.74	-	5
43	382371.22	2216380.12	-	5
44	382373.72	2216405.94	-	5
45	382365.45	2216426.37	-	5
46	381827.57	2216769.14	-	5
47	381795.51	2216789.64	-	5
48	381516.44	2216967.44	-	5
49	381283.94	2217115.6	-	5
50	381210.73	2217162.28	-	5
1	381166.3	2217190.61	-	5



ДОКУМЕНТ ПОДПИСАН
ЭЛЕКТРОННОЙ ПОДПИСЬЮ

Сертификат: 00ВВ056В7401СВ38D2В3576АСDС8425108

Владелец: ФЕДЕРАЛЬНАЯ СЛУЖБА ГОСУДАРСТВЕННОЙ

РЕГИСТРАЦИИ, КАДАСТРА И КАРТОГРАФИИ

Действителен: с 27.06.2023 по 19.09.2024

полное наименование должности

инициалы, фамилия

Земельный участок

вид объекта недвижимости

Лист № 888 раздела 4.2

Всего листов раздела 4.2: 1403

Всего разделов: 6

Всего листов выписки: 2072

11.06.2024г. № КУВИ-001/2024-157716606

Кадастровый номер:

47:23:0000000:79

Сведения о характерных точках границы части (частей) земельного участка

Учетный номер части: 47:23:0000000:79/639

Система координат МСК 47 зона 2

Номер точки	Координаты, м		Описание закрепления на местности	Средняя квадратичная погрешность определения координат характерных точек границ земельного участка, м
	X	Y		
1	2	3	4	5
1	381015.63	2217029.22	-	5
2	381128.67	2216987.57	-	5
3	381145.72	2217203.48	-	5
4	381039.87	2217269.84	-	5
5	381016.8	2217284.34	-	5
6	380774.27	2217436.46	-	5
7	380659.08	2217508.68	-	5
8	380610.47	2217539.13	-	5
9	380512.4	2217600.51	-	5
10	380398.82	2217671.88	-	5
11	380356.3	2217698.58	-	5
12	380120.37	2217846.55	-	5
13	380042.96	2217895.07	-	5
14	379878.14	2217998.43	-	5
15	379856.15	2217891.34	-	5
16	379942.18	2217820.29	-	5
17	380108.29	2217682.12	-	5
18	380188.04	2217616.64	-	5
19	380334.83	2217496.01	-	5
20	380443.76	2217402.1	-	5
21	380517.73	2217341.7	-	5
22	380660.22	2217223.67	-	5
23	380739.8	2217160.65	-	5
24	380752.02	2217151.01	-	5



ДОКУМЕНТ ПОДПИСАН
ЭЛЕКТРОННОЙ ПОДПИСЬЮ

Сертификат: 00ВВ056В7401СВ38D2В3576АСDC8425108

Владелец: ФЕДЕРАЛЬНАЯ СЛУЖБА ГОСУДАРСТВЕННОЙ

РЕГИСТРАЦИИ, КАДАСТРА И КАРТОГРАФИИ

Действителен: с 27.06.2023 по 19.09.2024

полное наименование должности

инициалы, фамилия

Земельный участок				
вид объекта недвижимости				
Лист № 889 раздела 4.2		Всего листов раздела 4.2: 1403		Всего разделов: 6
11.06.2024г. № КУВИ-001/2024-157716606				
Кадастровый номер:			47:23:0000000:79	
1	2	3	4	5
25	380783.92	2217129.01	-	5
26	380794.58	2217124.6	-	5
27	380798.98	2217123.2	-	5
28	380806.1	2217118.72	-	5
29	380838.44	2217095.7	-	5
1	381015.63	2217029.22	-	5

полное наименование должности	 ДОКУМЕНТ ПОДПИСАН ЭЛЕКТРОННОЙ ПОДПИСЬЮ	инициалы, фамилия
	Сертификат: 00ВВ056В7401СВ38D2В3576АСDС8425108 Владелец: ФЕДЕРАЛЬНАЯ СЛУЖБА ГОСУДАРСТВЕННОЙ РЕГИСТРАЦИИ, КАДАСТРА И КАРТОГРАФИИ Действителен: с 27.06.2023 по 19.09.2024	

Земельный участок

вид объекта недвижимости

Лист № 890 раздела 4.2

Всего листов раздела 4.2: 1403

Всего разделов: 6

Всего листов выписки: 2072

11.06.2024г. № КУВИ-001/2024-157716606

Кадастровый номер:

47:23:0000000:79

Сведения о характерных точках границы части (частей) земельного участка

Учетный номер части: 47:23:0000000:79/640

Система координат МСК 47 зона 2

Номер точки	Координаты, м		Описание закрепления на местности	Средняя квадратичная погрешность определения координат характерных точек границ земельного участка, м
	X	Y		
1	2	3	4	5
1	378586.95	2220275.34	-	-
2	378614.81	2220277.58	-	-
3	378615.91	2220271.98	-	-
4	378639.88	2220274.62	-	-
5	378641.2	2220270.52	-	-
6	378647.12	2220252.18	-	-
19	378990.37	2218932.03	-	-
44	381302.86	2217126.09	-	-
49	382379.59	2216439.87	-	-
20	378975.11	2218905.34	-	-
24	379476.49	2218925.65	-	-
33	379778.21	2218082.69	-	-
37	380518.77	2217619.15	-	-
45	381545.95	2216971.15	-	-
9	378637.76	2219881.23	-	-
52	382392.65	2216440.07	-	-
14	379054.84	2219172.64	-	-
47	381837.98	2216785.01	-	-
15	379141.13	2219131.59	-	-
17	379076.94	2218951.38	-	-
35	380094	2217885.52	-	-
46	381734.71	2216850.93	-	-
54	382570.31	2216637.76	-	-
7	378653.61	2220232.57	-	-



ДОКУМЕНТ ПОДПИСАН
ЭЛЕКТРОННОЙ ПОДПИСЬЮ

Сертификат: 00ВВ056В7401СВ38Д2В3576АСДС8425108

Владелец: ФЕДЕРАЛЬНАЯ СЛУЖБА ГОСУДАРСТВЕННОЙ

РЕГИСТРАЦИИ, КАДАСТРА И КАРТОГРАФИИ

Действителен: с 27.06.2023 по 19.09.2024

полное наименование должности

инициалы, фамилия

Земельный участок

вид объекта недвижимости

Лист № 891 раздела 4.2

Всего листов раздела 4.2: 1403

Всего разделов: 6

Всего листов выписки: 2072

11.06.2024г. № КУВИ-001/2024-157716606

Кадастровый номер:

47:23:0000000:79

1	2	3	4	5
12	378869.4	2219157.67	-	-
50	382386.1	2216429.02	-	-
11	378720.69	2219232.46	-	-
18	379005.63	2218958.74	-	-
23	379467.17	2218938.2	-	-
30	379270.28	2218396.84	-	-
31	379347.79	2218348.9	-	-
42	381175.12	2217207.5	-	-
48	382262.75	2216514.69	-	-
25	379477.67	2218886.85	-	-
27	379468.86	2218784.53	-	-
32	379652.9	2218160.14	-	-
36	380334.54	2217734.68	-	-
41	381043.58	2217289.99	-	-
10	378678.15	2219564.27	-	-
22	379303.32	2218983.77	-	-
29	379270.78	2218397.68	-	-
43	381211.91	2217184.04	-	-
21	379187.41	2218757.91	-	-
39	380723.23	2217490.89	-	-
38	380642.81	2217541.35	-	-
40	381024.09	2217302.23	-	-
8	378594.39	2220217.88	-	-
13	378967.99	2219165.72	-	-
16	379180.61	2219055.03	-	-
26	379470.81	2218810.8	-	-
28	379445.12	2218710.2	-	-
34	379888.04	2218014.65	-	-
51	382388.51	2216433.1	-	-



ДОКУМЕНТ ПОДПИСАН
ЭЛЕКТРОННОЙ ПОДПИСЬЮ

Сертификат: 00ВВ056В7401СВ38D2В3576АСDC8425108

Владелец: ФЕДЕРАЛЬНАЯ СЛУЖБА ГОСУДАРСТВЕННОЙ

РЕГИСТРАЦИИ, КАДАСТРА И КАРТОГРАФИИ

Действителен: с 27.06.2023 по 19.09.2024

полное наименование должности

инициалы, фамилия

Земельный участок

вид объекта недвижимости

Лист № 892 раздела 4.2

Всего листов раздела 4.2: 1403

Всего разделов: 6

Всего листов выписки: 2072

11.06.2024г. № КУВИ-001/2024-157716606

Кадастровый номер:

47:23:0000000:79

1	2	3	4	5
53	382565.61	2216592.52	-	-
55	382423.13	2216654.8	-	-
56	382422.7	2216654.85	-	-
58	382368.15	2216738	-	-
57	382433.34	2216733.65	-	-
59	382308.16	2216903.7	-	-
60	382317.76	2217050.39	-	-
61	382330.22	2217313.13	-	-
62	382353.08	2217828.88	-	-
63	382358.3	2217953.19	-	-
64	382364.11	2218059	-	-
65	382367.75	2218134.95	-	-
66	382402.93	2218151.83	-	-
67	382525.6	2218201.39	-	-
68	382513.25	2218311.12	-	-
69	382290.53	2218400.46	-	-
70	382288.61	2218544.96	-	-
71	381812.37	2218423.45	-	-
72	381656.97	2218484.09	-	-
73	381635.25	2218451.18	-	-
74	381512.73	2218457.55	-	-
75	381516.2	2218516.07	-	-
76	381481.14	2218552.34	-	-
77	381480.57	2218536.72	-	-
78	381476.66	2218522.29	-	-
79	381454.72	2218515.55	-	-
80	381433.59	2218529.47	-	-
81	381381.22	2218564.69	-	-
82	381355.47	2218583.31	-	-



ДОКУМЕНТ ПОДПИСАН
ЭЛЕКТРОННОЙ ПОДПИСЬЮ

Сертификат: 00ВВ056В7401СВ38D2В3576АСDС8425108

Владелец: ФЕДЕРАЛЬНАЯ СЛУЖБА ГОСУДАРСТВЕННОЙ

РЕГИСТРАЦИИ, КАДАСТРА И КАРТОГРАФИИ

Действителен: с 27.06.2023 по 19.09.2024

полное наименование должности

инициалы, фамилия

Земельный участок

вид объекта недвижимости

Лист № 893 раздела 4.2

Всего листов раздела 4.2: 1403

Всего разделов: 6

Всего листов выписки: 2072

11.06.2024г. № КУВИ-001/2024-157716606

Кадастровый номер:

47:23:0000000:79

1	2	3	4	5
83	381323.48	2218591.5	-	-
84	381306.49	2218591.81	-	-
85	381280.3	2218512.16	-	-
86	381147.97	2218579.78	-	-
87	381132.25	2218587.74	-	-
88	381119.54	2218424.05	-	-
89	381070.02	2218490.11	-	-
90	381045.34	2218523.39	-	-
91	381002.36	2218496.69	-	-
92	381014.67	2218470.63	-	-
93	380974.19	2218447.89	-	-
94	380960	2218469.34	-	-
95	380944.82	2218460.09	-	-
96	380870.19	2218415.26	-	-
97	380815.97	2218497.01	-	-
98	380816.4	2218497.31	-	-
99	380811.77	2218504.37	-	-
100	380988.91	2218631.29	-	-
101	380989.85	2218668.15	-	-
102	381070.45	2218698.01	-	-
103	381063.87	2218753.76	-	-
104	381053.18	2218791.27	-	-
105	381049.19	2218802.87	-	-
106	380969.02	2218828.13	-	-
107	380971.64	2218969.8	-	-
108	380931.95	2219010.62	-	-
109	380979.34	2219128.61	-	-
111	380977.34	2219251.2	-	-
110	380978.66	2219192.61	-	-



ДОКУМЕНТ ПОДПИСАН
ЭЛЕКТРОННОЙ ПОДПИСЬЮ

Сертификат: 00ВВ056В7401СВ38Д2В3576АСДС8425108

Владелец: ФЕДЕРАЛЬНАЯ СЛУЖБА ГОСУДАРСТВЕННОЙ

РЕГИСТРАЦИИ, КАДАСТРА И КАРТОГРАФИИ

Действителен: с 27.06.2023 по 19.09.2024

полное наименование должности

инициалы, фамилия

Земельный участок

вид объекта недвижимости

Лист № 894 раздела 4.2

Всего листов раздела 4.2: 1403

Всего разделов: 6

Всего листов выписки: 2072

11.06.2024г. № КУВИ-001/2024-157716606

Кадастровый номер:

47:23:0000000:79

1	2	3	4	5
112	380845.34	2219387.17	-	-
113	380823.92	2219470.13	-	-
114	380743.09	2219542.66	-	-
115	380537.12	2219693.21	-	-
116	380522.28	2219652.6	-	-
117	380456.33	2219701.81	-	-
118	380455.89	2219731.25	-	-
119	380415.04	2219754.24	-	-
120	379889.05	2220104.09	-	-
121	379866.36	2220122.96	-	-
122	379981.28	2220342.84	-	-
123	379879.33	2220388.83	-	-
124	379857.27	2220417.91	-	-
125	379712.41	2220480.15	-	-
126	379544.78	2220475.26	-	-
127	379493.01	2220385.75	-	-
128	379522.99	2220354.06	-	-
129	379414.45	2220201.99	-	-
130	379303.5	2220282.18	-	-
131	379175.76	2220389.66	-	-
132	379106.4	2220448	-	-
133	379211.98	2220560.74	-	-
134	379040.06	2220668.65	-	-
135	378884.93	2220891.07	-	-
136	378839.11	2220952.35	-	-
137	378743.75	2221083.52	-	-
138	378521.83	2221284.29	-	-
139	378442.44	2221251.06	-	-
140	378554.8	2220529.33	-	-



ДОКУМЕНТ ПОДПИСАН
ЭЛЕКТРОННОЙ ПОДПИСЬЮ

Сертификат: 00ВВ056В7401СВ38D2В3576АСDС8425108

Владелец: ФЕДЕРАЛЬНАЯ СЛУЖБА ГОСУДАРСТВЕННОЙ

РЕГИСТРАЦИИ, КАДАСТРА И КАРТОГРАФИИ

Действителен: с 27.06.2023 по 19.09.2024

полное наименование должности

инициалы, фамилия

Земельный участок

вид объекта недвижимости

Лист № 895 раздела 4.2

Всего листов раздела 4.2: 1403

Всего разделов: 6

Всего листов выписки: 2072

11.06.2024г. № КУВИ-001/2024-157716606

Кадастровый номер:

47:23:0000000:79

1	2	3	4	5
141	378597.15	2220533.47	-	-
142	378602.66	2220487.42	-	-
143	378560.25	2220482.42	-	-
1	378586.95	2220275.34	-	-



ДОКУМЕНТ ПОДПИСАН
ЭЛЕКТРОННОЙ ПОДПИСЬЮ

Сертификат: 00ВВ056В7401СВ38D2В3576АСDС8425108

Владелец: ФЕДЕРАЛЬНАЯ СЛУЖБА ГОСУДАРСТВЕННОЙ

РЕГИСТРАЦИИ, КАДАСТРА И КАРТОГРАФИИ

Действителен: с 27.06.2023 по 19.09.2024

полное наименование должности

инициалы, фамилия

Земельный участок

вид объекта недвижимости

Лист № 896 раздела 4.2

Всего листов раздела 4.2: 1403

Всего разделов: 6

Всего листов выписки: 2072

11.06.2024г. № КУВИ-001/2024-157716606

Кадастровый номер:

47:23:0000000:79

Сведения о характерных точках границы части (частей) земельного участка

Учетный номер части: 47:23:0000000:79/641

Система координат МСК 47 зона 2

Номер точки	Координаты, м		Описание закрепления на местности	Средняя квадратичная погрешность определения координат характерных точек границ земельного участка, м
	X	Y		
1	2	3	4	5
1	381464.41	2218530.21	-	5
2	381471.76	2218540.33	-	5
3	381467.16	2218555.95	-	5
4	381432.68	2218591.81	-	5
5	381404.18	2218618	-	5
6	381394.08	2218624.9	-	5
7	381390.74	2218645.49	-	5
8	381370.06	2218665.03	-	5
9	381356.42	2218641.64	-	5
10	381342.24	2218633.3	-	5
11	381315.59	2218605.97	-	5
12	381323.78	2218605.13	-	5
13	381340.77	2218601.91	-	5
14	381368.36	2218590.43	-	5
15	381398.69	2218569.12	-	5
16	381433.76	2218544.17	-	5
17	381453.43	2218532.7	-	5
1	381464.41	2218530.21	-	5



ДОКУМЕНТ ПОДПИСАН
ЭЛЕКТРОННОЙ ПОДПИСЬЮ

Сертификат: 00ВВ056В7401СВ38D2В3576АСDС8425108

Владелец: ФЕДЕРАЛЬНАЯ СЛУЖБА ГОСУДАРСТВЕННОЙ

РЕГИСТРАЦИИ, КАДАСТРА И КАРТОГРАФИИ

Действителен: с 27.06.2023 по 19.09.2024

полное наименование должности

инициалы, фамилия

Земельный участок

вид объекта недвижимости

Лист № 897 раздела 4.2

Всего листов раздела 4.2: 1403

Всего разделов: 6

Всего листов выписки: 2072

11.06.2024г. № КУВИ-001/2024-157716606

Кадастровый номер:

47:23:0000000:79

Сведения о характерных точках границы части (частей) земельного участка

Учетный номер части: 47:23:0000000:79/642

Система координат МСК 47 зона 2

Номер точки	Координаты, м		Описание закрепления на местности	Средняя квадратичная погрешность определения координат характерных точек границ земельного участка, м
	X	Y		
1	2	3	4	5
1	382843.83	2223170.53	-	5
2	382638.84	2223187.28	-	5
3	382645.88	2223314.49	-	5
4	382830.15	2223301.36	-	5
5	382841.81	2223299.69	-	5
6	382848.5	2223289.48	-	5
7	382851.26	2223273.4	-	5
8	382851.82	2223260.22	-	5
1	382843.83	2223170.53	-	5
1	382546.08	2218588	-	5
2	382584.04	2218602.08	-	5
3	382589.25	2218611.08	-	5
4	382595.95	2218622.68	-	5
5	382383.04	2218807.97	-	5
6	382563.4	2218872.64	-	5
7	382699.11	2218921.65	-	5
8	382993.33	2219027.85	-	5
9	383189.26	2219098.58	-	5
10	383322.83	2219146.79	-	5
11	383369.67	2219894.3	-	5
12	383439.05	2220960.29	-	5
13	383517.14	2222033.11	-	5
14	383604.87	2223112.94	-	5
15	383684.71	2224206.1	-	5



ДОКУМЕНТ ПОДПИСАН
ЭЛЕКТРОННОЙ ПОДПИСЬЮ

Сертификат: 00ВВ056В7401СВ38D2В3576АСDС8425108

Владелец: ФЕДЕРАЛЬНАЯ СЛУЖБА ГОСУДАРСТВЕННОЙ

РЕГИСТРАЦИИ, КАДАСТРА И КАРТОГРАФИИ

Действителен: с 27.06.2023 по 19.09.2024

полное наименование должности

инициалы, фамилия

Земельный участок

вид объекта недвижимости

Лист № 898 раздела 4.2

Всего листов раздела 4.2: 1403

Всего разделов: 6

Всего листов выписки: 2072

11.06.2024г. № КУВИ-001/2024-157716606

Кадастровый номер:

47:23:0000000:79

1	2	3	4	5
16	383758.23	2225262	-	5
17	383835.85	2226440.27	-	5
18	383720.64	2226464.23	-	5
19	382801.31	2226655.11	-	5
20	382674.72	2226681.29	-	5
21	381707.62	2226878.81	-	5
22	381598.56	2226901.12	-	5
23	381079.5	2227007.14	-	5
24	381067.34	2226987.14	-	5
25	381040.86	2226943.61	-	5
27	380752.04	2226464.07	-	5
26	380853.46	2226632.82	-	5
28	380589.76	2226194.77	-	5
29	380589.65	2226194.57	-	5
30	380338.98	2225774.51	-	5
31	380186.67	2225514.85	-	5
32	380053.11	2225288.46	-	5
33	379929.32	2225076.01	-	5
34	379878.75	2224993.6	-	5
35	379777.37	2224821.51	-	5
36	379710.62	2224708.27	-	5
37	379852.98	2224623.96	-	5
38	379859.73	2224456.56	-	5
39	379876.47	2224036.16	-	5
40	379680.73	2223971.69	-	5
41	379727.58	2223700.98	-	5
42	379951.25	2223593.16	-	5
43	379952.31	2223483.24	-	5
44	380015.3	2223441.48	-	5



ДОКУМЕНТ ПОДПИСАН
ЭЛЕКТРОННОЙ ПОДПИСЬЮ

Сертификат: 00ВВ056В7401СВ38D2В3576АСDС8425108

Владелец: ФЕДЕРАЛЬНАЯ СЛУЖБА ГОСУДАРСТВЕННОЙ

РЕГИСТРАЦИИ, КАДАСТРА И КАРТОГРАФИИ

Действителен: с 27.06.2023 по 19.09.2024

полное наименование должности

инициалы, фамилия

Земельный участок

вид объекта недвижимости

Лист № 899 раздела 4.2

Всего листов раздела 4.2: 1403

Всего разделов: 6

Всего листов выписки: 2072

11.06.2024г. № КУВИ-001/2024-157716606

Кадастровый номер:

47:23:0000000:79

1	2	3	4	5
45	379998.69	2223362.09	-	5
46	379977.71	2223266.83	-	5
47	379961.14	2223168.52	-	5
48	379913.31	2223145.69	-	5
49	379833.31	2223127.36	-	5
50	379761.19	2223145.8	-	5
51	379622.44	2223211.38	-	5
52	379593.54	2223229.84	-	5
53	379523.37	2223193.67	-	5
54	379460.52	2223098.67	-	5
55	379385.67	2222958.22	-	5
56	379356.34	2222889.22	-	5
57	379323.8	2222780.29	-	5
58	379313.39	2222680.58	-	5
59	379322.08	2222573.23	-	5
60	379331.4	2222510.46	-	5
61	379291.69	2222491.39	-	5
62	379242.31	2222502.08	-	5
63	379119.47	2222417.25	-	5
64	379062.17	2222416.96	-	5
65	379045.83	2222402.73	-	5
66	378919.15	2222328.6	-	5
67	378924.65	2222295.07	-	5
68	378929.59	2222234.42	-	5
69	379006.06	2222108.51	-	5
70	378989.58	2221950	-	5
71	379184.65	2221733.62	-	5
72	379204.43	2221711.35	-	5
73	379229.51	2221587.76	-	5



ДОКУМЕНТ ПОДПИСАН
ЭЛЕКТРОННОЙ ПОДПИСЬЮ

Сертификат: 00BV056B7401CB38D2B3576ACDC8425108

Владелец: ФЕДЕРАЛЬНАЯ СЛУЖБА ГОСУДАРСТВЕННОЙ

РЕГИСТРАЦИИ, КАДАСТРА И КАРТОГРАФИИ

Действителен: с 27.06.2023 по 19.09.2024

полное наименование должности

инициалы, фамилия

Земельный участок

вид объекта недвижимости

Лист № 900 раздела 4.2

Всего листов раздела 4.2: 1403

Всего разделов: 6

Всего листов выписки: 2072

11.06.2024г. № КУВИ-001/2024-157716606

Кадастровый номер:

47:23:0000000:79

1	2	3	4	5
74	379235.75	2221557.4	-	5
75	379228.61	2221460.5	-	5
76	379199.98	2221354.86	-	5
77	379171.34	2221249.22	-	5
78	379167.23	2221229.42	-	5
79	379083.89	2221182.23	-	5
80	379107.34	2221083.71	-	5
81	379665.14	2220646.84	-	5
82	379945.06	2220619.89	-	5
83	380195.09	2220673.72	-	5
84	380205.73	2220675.75	-	5
85	380460.25	2220442.75	-	5
86	380474.27	2220100.71	-	5
87	380630.83	2219937.25	-	5
88	380682.24	2219941.28	-	5
89	380757.92	2219848.03	-	5
90	381072.73	2219879.64	-	5
91	381197.31	2219511.29	-	5
92	381194.84	2219389.86	-	5
93	381061.86	2219395.64	-	5
94	381011.86	2219373.7	-	5
95	381019.14	2219371.07	-	5
96	381027.73	2219361.23	-	5
97	381030.13	2219328.04	-	5
98	381020.91	2219274.44	-	5
99	381038.14	2219215	-	5
100	381035.28	2219182.38	-	5
101	381027.18	2219132.9	-	5
102	381013	2219059.49	-	5



ДОКУМЕНТ ПОДПИСАН
ЭЛЕКТРОННОЙ ПОДПИСЬЮ

Сертификат: 00ВВ056В7401СВ38D2В3576АСDС8425108

Владелец: ФЕДЕРАЛЬНАЯ СЛУЖБА ГОСУДАРСТВЕННОЙ

РЕГИСТРАЦИИ, КАДАСТРА И КАРТОГРАФИИ

Действителен: с 27.06.2023 по 19.09.2024

полное наименование должности

инициалы, фамилия

Земельный участок

вид объекта недвижимости

Лист № 901 раздела 4.2

Всего листов раздела 4.2: 1403

Всего разделов: 6

Всего листов выписки: 2072

11.06.2024г. № КУВИ-001/2024-157716606

Кадастровый номер:

47:23:0000000:79

1	2	3	4	5
103	380995.58	2218984.97	-	5
104	380995.57	2218968	-	5
105	381001.81	2218956.83	-	5
106	381031.02	2218945.77	-	5
107	381073.48	2218944	-	5
108	381094.77	2218930.14	-	5
109	381111.34	2218887.87	-	5
110	381120.5	2218855.94	-	5
111	381133.59	2218828.24	-	5
112	381174.22	2218804.72	-	5
113	381216.25	2218792.77	-	5
114	381234.5	2218772.4	-	5
115	381231.64	2218744.15	-	5
116	381209.77	2218714.6	-	5
117	381186.06	2218696.73	-	5
118	381174.72	2218681.41	-	5
119	381175.54	2218666.12	-	5
120	381190.51	2218663.64	-	5
121	381214.12	2218681.63	-	5
122	381235.74	2218693.82	-	5
123	381271.51	2218692.54	-	5
124	381283.75	2218699.59	-	5
125	381287.37	2218704.76	-	5
126	381294.25	2218714.52	-	5
127	381304.01	2218741.61	-	5
128	381311.28	2218757.73	-	5
129	381326.89	2218763.02	-	5
130	381351.7	2218759.37	-	5
131	381380.45	2218741.23	-	5



ДОКУМЕНТ ПОДПИСАН
ЭЛЕКТРОННОЙ ПОДПИСЬЮ

Сертификат: 00ВВ056В7401СВ38D2В3576АСDC8425108

Владелец: ФЕДЕРАЛЬНАЯ СЛУЖБА ГОСУДАРСТВЕННОЙ

РЕГИСТРАЦИИ, КАДАСТРА И КАРТОГРАФИИ

Действителен: с 27.06.2023 по 19.09.2024

полное наименование должности

инициалы, фамилия

Земельный участок

вид объекта недвижимости

Лист № 902 раздела 4.2

Всего листов раздела 4.2: 1403

Всего разделов: 6

Всего листов выписки: 2072

11.06.2024г. № КУВИ-001/2024-157716606

Кадастровый номер:

47:23:0000000:79

1	2	3	4	5
132	381401.41	2218725.61	-	5
133	381412.15	2218714.29	-	5
134	381430.46	2218722.43	-	5
135	381913.85	2218658.08	-	5
136	382182.38	2218641.43	-	5
137	382184.37	2218641.32	-	5
138	382393.88	2218643.75	-	5
139	382480.49	2218624.49	-	5
1	382546.08	2218588	-	5



ДОКУМЕНТ ПОДПИСАН
ЭЛЕКТРОННОЙ ПОДПИСЬЮ

Сертификат: 00ВВ056В7401СВ38D2В3576АСDС8425108

Владелец: ФЕДЕРАЛЬНАЯ СЛУЖБА ГОСУДАРСТВЕННОЙ

РЕГИСТРАЦИИ, КАДАСТРА И КАРТОГРАФИИ

Действителен: с 27.06.2023 по 19.09.2024

полное наименование должности

инициалы, фамилия

Земельный участок

вид объекта недвижимости

Лист № 903 раздела 4.2

Всего листов раздела 4.2: 1403

Всего разделов: 6

Всего листов выписки: 2072

11.06.2024г. № КУВИ-001/2024-157716606

Кадастровый номер:

47:23:0000000:79

Сведения о характерных точках границы части (частей) земельного участка

Учетный номер части: 47:23:0000000:79/643

Система координат МСК 47 зона 2

Номер точки	Координаты, м		Описание закрепления на местности	Средняя квадратичная погрешность определения координат характерных точек границ земельного участка, м
	X	Y		
1	2	3	4	5
1	378094.11	2219175.57	-	-
2	378115.53	2219227.45	-	-
3	378140.87	2219215.91	-	-
4	378137	2219206.29	-	-
5	378119.55	2219162.86	-	-
6	378169.03	2219138.14	-	-
7	378360.24	2219447.97	-	-
8	378420.86	2219557.68	-	-
9	378632.56	2219569.26	-	-
10	378598.57	2219833.64	-	-
11	378384.3	2219679.05	-	-
12	378159.72	2219519.31	-	-
13	377957.98	2219375.07	-	-
14	377907.14	2219342.38	-	-
15	377838.29	2219322.8	-	-
16	377796.26	2219324.37	-	-
1	378094.11	2219175.57	-	-



ДОКУМЕНТ ПОДПИСАН
ЭЛЕКТРОННОЙ ПОДПИСЬЮ

Сертификат: 00ВВ056В7401СВ38D2В3576АСDС8425108

Владелец: ФЕДЕРАЛЬНАЯ СЛУЖБА ГОСУДАРСТВЕННОЙ

РЕГИСТРАЦИИ, КАДАСТРА И КАРТОГРАФИИ

Действителен: с 27.06.2023 по 19.09.2024

полное наименование должности

инициалы, фамилия

Земельный участок

вид объекта недвижимости

Лист № 904 раздела 4.2

Всего листов раздела 4.2: 1403

Всего разделов: 6

Всего листов выписки: 2072

11.06.2024г. № КУВИ-001/2024-157716606

Кадастровый номер:

47:23:0000000:79

Сведения о характерных точках границы части (частей) земельного участка

Учетный номер части: 47:23:0000000:79/644

Система координат МСК 47 зона 2

Номер точки	Координаты, м		Описание закрепления на местности	Средняя квадратичная погрешность определения координат характерных точек границ земельного участка, м
	X	Y		
1	2	3	4	5
1	378765.21	2209525.11	-	-
2	378767.84	2209524.71	-	-
3	378768.24	2209527.32	-	-
4	378765.63	2209527.74	-	-
1	378765.21	2209525.11	-	-
1	382679.11	2209461.74	-	-
2	382721.02	2209460.76	-	-
3	382721.77	2209491.67	-	-
4	382679.85	2209492.65	-	-
1	382679.11	2209461.74	-	-
1	378797.5	2209773.88	-	-
2	378800.14	2209773.58	-	-
3	378800.46	2209776.2	-	-
4	378797.83	2209776.53	-	-
1	378797.5	2209773.88	-	-
1	378729.63	2209245.17	-	-
2	378732.25	2209244.91	-	-
3	378732.53	2209247.53	-	-
4	378729.93	2209247.83	-	-
1	378729.63	2209245.17	-	-
1	382709.92	2209954.17	-	-
2	382751.79	2209952.17	-	-
3	382753.25	2209983.06	-	-
4	382711.38	2209985.03	-	-



ДОКУМЕНТ ПОДПИСАН
ЭЛЕКТРОННОЙ ПОДПИСЬЮ

Сертификат: 00ВВ056В7401СВ38D2В3576АСDC8425108

Владелец: ФЕДЕРАЛЬНАЯ СЛУЖБА ГОСУДАРСТВЕННОЙ

РЕГИСТРАЦИИ, КАДАСТРА И КАРТОГРАФИИ

Действителен: с 27.06.2023 по 19.09.2024

полное наименование должности

инициалы, фамилия

Земельный участок

вид объекта недвижимости

Лист № 905 раздела 4.2

Всего листов раздела 4.2: 1403

Всего разделов: 6

Всего листов выписки: 2072

11.06.2024г. № КУВИ-001/2024-157716606

Кадастровый номер:

47:23:0000000:79

1	2	3	4	5
1	382709.92	2209954.17	-	-
1	378701.63	2208985.38	-	-
2	378699.27	2208991.23	-	-
3	378693.74	2208988.87	-	-
4	378696.1	2208983.02	-	-
1	378701.63	2208985.38	-	-
1	378832.56	2210047	-	-
2	378835.18	2210046.64	-	-
3	378835.54	2210049.28	-	-
4	378832.92	2210049.63	-	-
1	378832.56	2210047	-	-
1	382645.3	2208952.39	-	-
2	382687.14	2208949.59	-	-
3	382689.2	2208980.47	-	-
4	382647.38	2208983.25	-	-
1	382645.3	2208952.39	-	-
1	378866.48	2210310.04	-	-
2	378869.11	2210309.71	-	-
3	378869.43	2210312.34	-	-
4	378866.82	2210312.68	-	-
1	378866.48	2210310.04	-	-
1	378871.69	2208840.25	-	-
2	378873.77	2208838.66	-	-
3	378875.39	2208840.76	-	-
1	378871.69	2208840.25	-	-
4	378873.29	2208842.35	-	-
1	382741.65	2210453.52	-	-
2	382783.56	2210452.15	-	-
3	382784.54	2210483.05	-	-



ДОКУМЕНТ ПОДПИСАН
ЭЛЕКТРОННОЙ ПОДПИСЬЮ

Сертификат: 00ВВ056В7401СВ38Д2В3576АСДС8425108

Владелец: ФЕДЕРАЛЬНАЯ СЛУЖБА ГОСУДАРСТВЕННОЙ

РЕГИСТРАЦИИ, КАДАСТРА И КАРТОГРАФИИ

Действителен: с 27.06.2023 по 19.09.2024

полное наименование должности

инициалы, фамилия

Земельный участок

вид объекта недвижимости

Лист № 906 раздела 4.2

Всего листов раздела 4.2: 1403

Всего разделов: 6

Всего листов выписки: 2072

11.06.2024г. № КУВИ-001/2024-157716606

Кадастровый номер:

47:23:0000000:79

1	2	3	4	5
4	382742.66	2210484.41	-	-
1	382741.65	2210453.52	-	-
1	379125.94	2208646.4	-	-
2	379127.91	2208644.6	-	-
3	379129.7	2208646.59	-	-
4	379127.73	2208648.36	-	-
1	379125.94	2208646.4	-	-
1	378898.41	2210562.02	-	-
2	378901.02	2210561.64	-	-
3	378901.42	2210564.24	-	-
4	378898.81	2210564.65	-	-
1	378898.41	2210562.02	-	-
1	379279.48	2208500.61	-	-
2	379281.37	2208498.76	-	-
3	379283.22	2208500.64	-	-
4	379281.34	2208502.5	-	-
1	379279.48	2208500.61	-	-
1	377522.87	2210689.04	-	-
2	377523.8	2210691.49	-	-
3	377521.35	2210692.4	-	-
4	377520.46	2210689.95	-	-
1	377522.87	2210689.04	-	-
1	382614.96	2208481.01	-	-
2	382656.85	2208479.35	-	-
3	382658.07	2208510.24	-	-
4	382616.18	2208511.89	-	-
1	382614.96	2208481.01	-	-
1	378935.51	2210848.49	-	-
2	378938.11	2210848.17	-	-



ДОКУМЕНТ ПОДПИСАН
ЭЛЕКТРОННОЙ ПОДПИСЬЮ

Сертификат: 00ВВ056В7401СВ38D2В3576АСDС8425108

Владелец: ФЕДЕРАЛЬНАЯ СЛУЖБА ГОСУДАРСТВЕННОЙ

РЕГИСТРАЦИИ, КАДАСТРА И КАРТОГРАФИИ

Действителен: с 27.06.2023 по 19.09.2024

полное наименование должности

инициалы, фамилия

Земельный участок

вид объекта недвижимости

Лист № 907 раздела 4.2

Всего листов раздела 4.2: 1403

Всего разделов: 6

Всего листов выписки: 2072

11.06.2024г. № КУВИ-001/2024-157716606

Кадастровый номер:

47:23:0000000:79

1	2	3	4	5
3	378938.48	2210850.77	-	-
4	378935.85	2210851.11	-	-
1	378935.51	2210848.49	-	-
1	379454.83	2208355.67	-	-
2	379456.81	2208353.9	-	-
3	379458.59	2208355.89	-	-
4	379456.61	2208357.64	-	-
1	379454.83	2208355.67	-	-
1	377608.58	2210907.03	-	-
2	377609.48	2210909.47	-	-
3	377607.03	2210910.37	-	-
4	377606.14	2210907.94	-	-
1	377608.58	2210907.03	-	-
1	379678.54	2208169.22	-	-
2	379680.31	2208171.19	-	-
3	379678.35	2208172.96	-	-
4	379676.58	2208171	-	-
1	379678.54	2208169.22	-	-
1	382773.58	2210950.71	-	-
2	382815.43	2210948.15	-	-
3	382817.3	2210979.02	-	-
4	382775.46	2210981.56	-	-
1	382773.58	2210950.71	-	-
1	382588.48	2208059.93	-	-
2	382630.36	2208058.25	-	-
3	382631.61	2208089.16	-	-
4	382589.71	2208090.84	-	-
1	382588.48	2208059.93	-	-
1	377686.52	2211107.7	-	-



ДОКУМЕНТ ПОДПИСАН
ЭЛЕКТРОННОЙ ПОДПИСЬЮ

Сертификат: 00ВВ056В7401СВ38D2В3576АСDC8425108

Владелец: ФЕДЕРАЛЬНАЯ СЛУЖБА ГОСУДАРСТВЕННОЙ

РЕГИСТРАЦИИ, КАДАСТРА И КАРТОГРАФИИ

Действителен: с 27.06.2023 по 19.09.2024

полное наименование должности

инициалы, фамилия

Земельный участок

вид объекта недвижимости

Лист № 908 раздела 4.2

Всего листов раздела 4.2: 1403

Всего разделов: 6

Всего листов выписки: 2072

11.06.2024г. № КУВИ-001/2024-157716606

Кадастровый номер:

47:23:0000000:79

1	2	3	4	5
2	377687.4	2211110.14	-	-
3	377684.97	2211111.04	-	-
4	377684.06	2211108.61	-	-
1	377686.52	2211107.7	-	-
1	379876.96	2208004.04	-	-
2	379878.97	2208002.33	-	-
3	379880.7	2208004.33	-	-
4	379878.69	2208006.05	-	-
1	379876.96	2208004.04	-	-
1	378969.95	2211117.41	-	-
2	378972.56	2211117.01	-	-
3	378972.96	2211119.64	-	-
1	378969.95	2211117.41	-	-
4	378970.37	2211120.04	-	-
1	380070.3	2207841.38	-	-
2	380072.31	2207839.67	-	-
3	380074.02	2207841.69	-	-
4	380072.01	2207843.41	-	-
1	380070.3	2207841.38	-	-
1	377764.77	2211308.15	-	-
2	377765.67	2211310.6	-	-
3	377763.24	2211311.49	-	-
4	377762.34	2211309.05	-	-
1	377764.77	2211308.15	-	-
1	380277.94	2207666.84	-	-
2	380279.95	2207665.11	-	-
3	380281.68	2207667.11	-	-
4	380279.67	2207668.82	-	-
1	380277.94	2207666.84	-	-



ДОКУМЕНТ ПОДПИСАН
ЭЛЕКТРОННОЙ ПОДПИСЬЮ

Сертификат: 00ВВ056В7401СВ38Д2В3576АСДС8425108

Владелец: ФЕДЕРАЛЬНАЯ СЛУЖБА ГОСУДАРСТВЕННОЙ

РЕГИСТРАЦИИ, КАДАСТРА И КАРТОГРАФИИ

Действителен: с 27.06.2023 по 19.09.2024

полное наименование должности

инициалы, фамилия

Земельный участок

вид объекта недвижимости

Лист № 909 раздела 4.2

Всего листов раздела 4.2: 1403

Всего разделов: 6

Всего листов выписки: 2072

11.06.2024г. № КУВИ-001/2024-157716606

Кадастровый номер:

47:23:0000000:79

1	2	3	4	5
1	379004.69	2211389.79	-	-
2	379007.3	2211389.39	-	-
3	379007.68	2211391.99	-	-
4	379005.07	2211392.4	-	-
1	379004.69	2211389.79	-	-
1	382558.94	2207586.15	-	-
2	382600.82	2207584.49	-	-
3	382602.07	2207615.38	-	-
4	382560.18	2207617.06	-	-
1	382558.94	2207586.15	-	-
1	382806.13	2211458.34	-	-
2	382847.96	2211455.77	-	-
3	382849.83	2211486.63	-	-
4	382807.99	2211489.18	-	-
1	382806.13	2211458.34	-	-
1	380486.53	2207491.88	-	-
2	380488.52	2207490.17	-	-
3	380490.27	2207492.15	-	-
4	380488.26	2207493.88	-	-
1	380486.53	2207491.88	-	-
1	377830.78	2211463.22	-	-
2	377831.55	2211479.53	-	-
3	377829.8	2211480.31	-	-
4	377813.43	2211468.22	-	-
5	377813.55	2211466.42	-	-
6	377829.22	2211462.16	-	-
1	377830.78	2211463.22	-	-
1	380692.34	2207319.79	-	-
2	380694.31	2207318.08	-	-



ДОКУМЕНТ ПОДПИСАН
ЭЛЕКТРОННОЙ ПОДПИСЬЮ

Сертификат: 00ВВ056В7401СВ38Д2В3576АСДС8425108

Владелец: ФЕДЕРАЛЬНАЯ СЛУЖБА ГОСУДАРСТВЕННОЙ

РЕГИСТРАЦИИ, КАДАСТРА И КАРТОГРАФИИ

Действителен: с 27.06.2023 по 19.09.2024

полное наименование должности

инициалы, фамилия

Земельный участок

вид объекта недвижимости

Лист № 910 раздела 4.2

Всего листов раздела 4.2: 1403

Всего разделов: 6

Всего листов выписки: 2072

11.06.2024г. № КУВИ-001/2024-157716606

Кадастровый номер:

47:23:0000000:79

1	2	3	4	5
3	380696.05	2207320.09	-	-
4	380694.04	2207321.8	-	-
1	380692.34	2207319.79	-	-
1	379041.94	2211678.04	-	-
2	379044.54	2211677.72	-	-
3	379044.86	2211680.34	-	-
4	379042.26	2211680.68	-	-
1	379041.94	2211678.04	-	-
1	380897.99	2207146.95	-	-
2	380899.98	2207145.24	-	-
3	380901.72	2207147.25	-	-
4	380899.72	2207148.96	-	-
1	380897.99	2207146.95	-	-
1	379074.85	2211937.51	-	-
2	379077.46	2211937.13	-	-
3	379077.86	2211939.74	-	-
4	379075.25	2211940.14	-	-
1	379074.85	2211937.51	-	-
1	382527.55	2207094.63	-	-
2	382569.45	2207093.41	-	-
3	382570.35	2207124.33	-	-
4	382528.45	2207125.53	-	-
1	382527.55	2207094.63	-	-
1	382837.59	2211959.98	-	-
2	382879.41	2211956.92	-	-
3	382881.65	2211987.77	-	-
4	382839.83	2211990.83	-	-
1	382837.59	2211959.98	-	-
1	381102.89	2206975.83	-	-



ДОКУМЕНТ ПОДПИСАН
ЭЛЕКТРОННОЙ ПОДПИСЬЮ

Сертификат: 00ВВ056В7401СВ38Д2В3576АСDC8425108

Владелец: ФЕДЕРАЛЬНАЯ СЛУЖБА ГОСУДАРСТВЕННОЙ

РЕГИСТРАЦИИ, КАДАСТРА И КАРТОГРАФИИ

Действителен: с 27.06.2023 по 19.09.2024

полное наименование должности

инициалы, фамилия

Земельный участок

вид объекта недвижимости

Лист № 911 раздела 4.2

Всего листов раздела 4.2: 1403

Всего разделов: 6

Всего листов выписки: 2072

11.06.2024г. № КУВИ-001/2024-157716606

Кадастровый номер:

47:23:0000000:79

1	2	3	4	5
2	381104.92	2206974.12	-	-
3	381106.63	2206976.13	-	-
4	381104.6	2206977.84	-	-
1	381102.89	2206975.83	-	-
1	379113.44	2212240.01	-	-
2	379116.05	2212239.63	-	-
3	379116.43	2212242.25	-	-
4	379113.84	2212242.64	-	-
1	379113.44	2212240.01	-	-
1	381308.28	2206804.67	-	-
2	381310.29	2206802.94	-	-
3	381312.01	2206804.95	-	-
4	381310.02	2206806.67	-	-
1	381308.28	2206804.67	-	-
1	382869.2	2212461.14	-	-
2	382911.03	2212458.33	-	-
3	382913.09	2212489.18	-	-
4	382871.27	2212491.99	-	-
1	382869.2	2212461.14	-	-
1	381514.78	2206630.33	-	-
2	381516.79	2206628.6	-	-
3	381518.53	2206630.61	-	-
4	381516.51	2206632.34	-	-
1	381514.78	2206630.33	-	-
1	379145.02	2212485.25	-	-
2	379147.63	2212484.91	-	-
3	379147.98	2212487.53	-	-
4	379145.35	2212487.87	-	-
1	379145.02	2212485.25	-	-



ДОКУМЕНТ ПОДПИСАН
ЭЛЕКТРОННОЙ ПОДПИСЬЮ

Сертификат: 00ВВ056В7401СВ38D2В3576АСDC8425108

Владелец: ФЕДЕРАЛЬНАЯ СЛУЖБА ГОСУДАРСТВЕННОЙ

РЕГИСТРАЦИИ, КАДАСТРА И КАРТОГРАФИИ

Действителен: с 27.06.2023 по 19.09.2024

полное наименование должности

инициалы, фамилия

Земельный участок

вид объекта недвижимости

Лист № 912 раздела 4.2

Всего листов раздела 4.2: 1403

Всего разделов: 6

Всего листов выписки: 2072

11.06.2024г. № КУВИ-001/2024-157716606

Кадастровый номер:

47:23:0000000:79

1	2	3	4	5
1	382496.92	2206625.96	-	-
2	382538.76	2206623.22	-	-
3	382540.8	2206654.07	-	-
4	382498.98	2206656.83	-	-
1	382496.92	2206625.96	-	-
1	379180.28	2212759.63	-	-
2	379182.86	2212759.2	-	-
3	379183.28	2212761.82	-	-
1	379180.28	2212759.63	-	-
4	379180.68	2212762.24	-	-
2	381736.97	2206443.8	-	-
1	381734.96	2206445.51	-	-
3	381738.7	2206445.79	-	-
4	381736.69	2206447.52	-	-
1	381734.96	2206445.51	-	-
1	382893.61	2212914.14	-	-
2	382940.2	2212895.64	-	-
3	382943.88	2212904.86	-	-
4	382897.29	2212923.36	-	-
1	382893.61	2212914.14	-	-
1	381950.95	2206264.52	-	-
2	381952.96	2206262.79	-	-
3	381954.67	2206264.81	-	-
4	381952.68	2206266.54	-	-
1	381950.95	2206264.52	-	-
1	379214.99	2213028.97	-	-
2	379217.59	2213028.63	-	-
3	379217.96	2213031.25	-	-
4	379215.33	2213031.59	-	-



ДОКУМЕНТ ПОДПИСАН
ЭЛЕКТРОННОЙ ПОДПИСЬЮ

Сертификат: 00ВВ056В7401СВ38Д2В3576АСДС8425108

Владелец: ФЕДЕРАЛЬНАЯ СЛУЖБА ГОСУДАРСТВЕННОЙ

РЕГИСТРАЦИИ, КАДАСТРА И КАРТОГРАФИИ

Действителен: с 27.06.2023 по 19.09.2024

полное наименование должности

инициалы, фамилия

Земельный участок

вид объекта недвижимости

Лист № 913 раздела 4.2

Всего листов раздела 4.2: 1403

Всего разделов: 6

Всего листов выписки: 2072

11.06.2024г. № КУВИ-001/2024-157716606

Кадастровый номер:

47:23:0000000:79

1	2	3	4	5
1	379214.99	2213028.97	-	-
1	382462.68	2206181.25	-	-
2	382515.61	2206174.07	-	-
3	382517.02	2206184.57	-	-
4	382464.11	2206191.78	-	-
1	382462.68	2206181.25	-	-
1	383169.48	2213196.23	-	-
2	383135.76	2213221.12	-	-
3	383117.4	2213196.24	-	-
4	383151.12	2213171.36	-	-
1	383169.48	2213196.23	-	-
1	382163.87	2206085.69	-	-
2	382165.84	2206083.96	-	-
3	382167.59	2206085.97	-	-
4	382165.6	2206087.68	-	-
1	382163.87	2206085.69	-	-
1	379249.63	2213297.48	-	-
2	379252.25	2213297.17	-	-
3	379252.57	2213299.8	-	-
4	379249.93	2213300.1	-	-
1	379249.63	2213297.48	-	-
1	382340.95	2205933.25	-	-
2	382346.86	2205935.47	-	-
3	382344.53	2205941.4	-	-
4	382338.6	2205939.17	-	-
1	382340.95	2205933.25	-	-
1	383484.06	2213597.54	-	-
2	383450.72	2213622.95	-	-
3	383431.99	2213598.36	-	-



ДОКУМЕНТ ПОДПИСАН
ЭЛЕКТРОННОЙ ПОДПИСЬЮ

Сертификат: 00ВВ056В7401СВ38D2В3576АСDC8425108

Владелец: ФЕДЕРАЛЬНАЯ СЛУЖБА ГОСУДАРСТВЕННОЙ

РЕГИСТРАЦИИ, КАДАСТРА И КАРТОГРАФИИ

Действителен: с 27.06.2023 по 19.09.2024

полное наименование должности

инициалы, фамилия

Земельный участок

вид объекта недвижимости

Лист № 914 раздела 4.2

Всего листов раздела 4.2: 1403

Всего разделов: 6

Всего листов выписки: 2072

11.06.2024г. № КУВИ-001/2024-157716606

Кадастровый номер:

47:23:0000000:79

1	2	3	4	5
4	383465.31	2213572.96	-	-
1	383484.06	2213597.54	-	-
1	382388.11	2205750.33	-	-
2	382429.41	2205743.21	-	-
3	382434.7	2205773.66	-	-
4	382393.39	2205780.81	-	-
1	382388.11	2205750.33	-	-
1	379285.07	2213573.41	-	-
2	379287.7	2213573.05	-	-
3	379288.04	2213575.67	-	-
4	379285.42	2213576.01	-	-
1	379285.07	2213573.41	-	-
2	382299.03	2205694.5	-	-
3	382299.55	2205697.08	-	-
1	382296.45	2205695	-	-
4	382296.97	2205697.61	-	-
1	382296.45	2205695	-	-
1	379320.28	2213810	-	-
2	379321.63	2213816.03	-	-
3	379315.83	2213817.36	-	-
4	379314.48	2213811.32	-	-
1	379320.28	2213810	-	-
1	382248.01	2205432.75	-	-
2	382250.59	2205432.23	-	-
3	382251.11	2205434.82	-	-
4	382248.51	2205435.35	-	-
1	382248.01	2205432.75	-	-
1	383747.03	2214000.38	-	-
2	383732.93	2213982.28	-	-



ДОКУМЕНТ ПОДПИСАН
ЭЛЕКТРОННОЙ ПОДПИСЬЮ

Сертификат: 00ВВ056В7401СВ38Д2В3576АСДС8425108

Владелец: ФЕДЕРАЛЬНАЯ СЛУЖБА ГОСУДАРСТВЕННОЙ

РЕГИСТРАЦИИ, КАДАСТРА И КАРТОГРАФИИ

Действителен: с 27.06.2023 по 19.09.2024

полное наименование должности

инициалы, фамилия

Земельный участок

вид объекта недвижимости

Лист № 915 раздела 4.2

Всего листов раздела 4.2: 1403

Всего разделов: 6

Всего листов выписки: 2072

11.06.2024г. № КУВИ-001/2024-157716606

Кадастровый номер:

47:23:0000000:79

1	2	3	4	5
4	383785	2213980.93	-	-
3	383766.03	2213956.55	-	-
6	383751.93	2214006.69	-	-
5	383767.59	2213994.5	-	-
1	383747.03	2214000.38	-	-
1	382318.94	2205378.96	-	-
2	382360.26	2205371.95	-	-
3	382365.44	2205402.44	-	-
4	382324.12	2205409.46	-	-
1	382318.94	2205378.96	-	-
1	379386.41	2214005.13	-	-
2	379388.86	2214004.18	-	-
3	379389.8	2214006.65	-	-
4	379387.35	2214007.6	-	-
1	379386.41	2214005.13	-	-
1	382198.78	2205168.36	-	-
2	382201.36	2205167.85	-	-
3	382201.9	2205170.44	-	-
4	382199.32	2205170.98	-	-
1	382198.78	2205168.36	-	-
1	379451.44	2214186.07	-	-
2	379453.93	2214185.17	-	-
3	379454.82	2214187.66	-	-
4	379452.37	2214188.55	-	-
1	379451.44	2214186.07	-	-
1	382234.9	2204931.5	-	-
2	382276.12	2204923.81	-	-
3	382281.8	2204954.19	-	-
4	382240.59	2204961.9	-	-



ДОКУМЕНТ ПОДПИСАН
ЭЛЕКТРОННОЙ ПОДПИСЬЮ

Сертификат: 00ВВ056В7401СВ38D2В3576АСDC8425108

Владелец: ФЕДЕРАЛЬНАЯ СЛУЖБА ГОСУДАРСТВЕННОЙ

РЕГИСТРАЦИИ, КАДАСТРА И КАРТОГРАФИИ

Действителен: с 27.06.2023 по 19.09.2024

полное наименование должности

инициалы, фамилия

Земельный участок

вид объекта недвижимости

Лист № 916 раздела 4.2

Всего листов раздела 4.2: 1403

Всего разделов: 6

Всего листов выписки: 2072

11.06.2024г. № КУВИ-001/2024-157716606

Кадастровый номер:

47:23:0000000:79

1	2	3	4	5
1	382234.9	2204931.5	-	-
1	379524.13	2214372.49	-	-
2	379524.28	2214378.69	-	-
3	379518.32	2214378.93	-	-
4	379518.17	2214372.71	-	-
1	379524.13	2214372.49	-	-
1	382144.25	2204878.36	-	-
2	382146.83	2204877.84	-	-
3	382147.34	2204880.44	-	-
4	382144.77	2204880.95	-	-
1	382144.25	2204878.36	-	-
1	379465.66	2214560.46	-	-
2	379464.08	2214566.26	-	-
3	379479.38	2214572	-	-
4	379472.15	2214597.15	-	-
5	379470.47	2214602.99	-	-
6	379469.12	2214607.31	-	-
7	379463.21	2214627.79	-	-
8	379461.31	2214627.2	-	-
9	379458.91	2214626.49	-	-
10	379456.6	2214625.8	-	-
11	379422.33	2214614.08	-	-
12	379416.73	2214612.21	-	-
13	379416.06	2214612.02	-	-
14	379415.75	2214576.37	-	-
15	379423.43	2214553.92	-	-
16	379439.45	2214558.58	-	-
17	379448.32	2214561.35	-	-
18	379458.24	2214564.74	-	-



ДОКУМЕНТ ПОДПИСАН
ЭЛЕКТРОННОЙ ПОДПИСЬЮ

Сертификат: 00ВВ056В7401СВ38D2В3576АСDС8425108

Владелец: ФЕДЕРАЛЬНАЯ СЛУЖБА ГОСУДАРСТВЕННОЙ

РЕГИСТРАЦИИ, КАДАСТРА И КАРТОГРАФИИ

Действителен: с 27.06.2023 по 19.09.2024

полное наименование должности

инициалы, фамилия

Земельный участок

вид объекта недвижимости

Лист № 917 раздела 4.2

Всего листов раздела 4.2: 1403

Всего разделов: 6

Всего листов выписки: 2072

11.06.2024г. № КУВИ-001/2024-157716606

Кадастровый номер:

47:23:0000000:79

1	2	3	4	5
19	379459.8	2214558.92	-	-
1	379465.66	2214560.46	-	-
1	383487.41	2205538.98	-	-
2	383714.08	2205752.87	-	-
3	383718.73	2205755.48	-	-
4	383721.36	2205757.97	-	-
5	383782.01	2205790.99	-	-
6	383859.86	2205834.68	-	-
7	383901.23	2205857.32	-	-
8	384143.66	2205987.45	-	-
9	384165.99	2205998.3	-	-
10	384166.04	2205994.46	-	-
11	384173.15	2205998.22	-	-
12	384180.78	2205827.9	-	-
13	384208.93	2205822	-	-
14	384240.76	2205838.14	-	-
15	384260.39	2205850.36	-	-
16	384295.08	2205849.62	-	-
17	384330.97	2205843.05	-	-
18	384349.02	2205845.19	-	-
19	384363.21	2205856.89	-	-
20	384386.63	2205903.46	-	-
21	384390.79	2205917.07	-	-
22	384400.73	2205949.46	-	-
23	384415.04	2205970.08	-	-
24	384421.24	2205979.01	-	-
25	384430.89	2205983.78	-	-
26	384441.94	2205989.24	-	-
27	384452.38	2205986.58	-	-



ДОКУМЕНТ ПОДПИСАН
ЭЛЕКТРОННОЙ ПОДПИСЬЮ

Сертификат: 00ВВ056В7401СВ38D2В3576АСDС8425108

Владелец: ФЕДЕРАЛЬНАЯ СЛУЖБА ГОСУДАРСТВЕННОЙ

РЕГИСТРАЦИИ, КАДАСТРА И КАРТОГРАФИИ

Действителен: с 27.06.2023 по 19.09.2024

полное наименование должности

инициалы, фамилия

Земельный участок

вид объекта недвижимости

Лист № 918 раздела 4.2

Всего листов раздела 4.2: 1403

Всего разделов: 6

Всего листов выписки: 2072

11.06.2024г. № КУВИ-001/2024-157716606

Кадастровый номер:

47:23:0000000:79

1	2	3	4	5
28	384455.76	2205985.73	-	-
29	384476.9	2205974.65	-	-
30	384480.14	2205966.93	-	-
31	384486.99	2205950.61	-	-
32	384486.86	2205950.07	-	-
33	384481.57	2205926.83	-	-
34	384485.61	2205920.99	-	-
35	384498.61	2205920.46	-	-
36	384502.79	2205924.2	-	-
37	384516.51	2205936.51	-	-
38	384518.17	2205951.76	-	-
39	384515.34	2205966.84	-	-
40	384512.63	2205969.38	-	-
41	384505.53	2205975.98	-	-
42	384481	2205979.29	-	-
43	384455.8	2205987.57	-	-
44	384431.37	2205999.64	-	-
45	384425.91	2206009.7	-	-
46	384418.73	2206022.95	-	-
47	384415.37	2206056.52	-	-
48	384416.95	2206070.84	-	-
49	384419.3	2206092.34	-	-
50	384431.03	2206115.32	-	-
51	384431.65	2206116.54	-	-
52	384454.77	2206134.18	-	-
53	384467.49	2206149.18	-	-
54	384495.34	2206165.63	-	-
55	384527.78	2206162.24	-	-
56	384563.55	2206134.34	-	-



ДОКУМЕНТ ПОДПИСАН
ЭЛЕКТРОННОЙ ПОДПИСЬЮ

Сертификат: 00ВВ056В7401СВ38Д2В3576АСДС8425108

Владелец: ФЕДЕРАЛЬНАЯ СЛУЖБА ГОСУДАРСТВЕННОЙ

РЕГИСТРАЦИИ, КАДАСТРА И КАРТОГРАФИИ

Действителен: с 27.06.2023 по 19.09.2024

полное наименование должности

инициалы, фамилия

Земельный участок

вид объекта недвижимости

Лист № 919 раздела 4.2

Всего листов раздела 4.2: 1403

Всего разделов: 6

Всего листов выписки: 2072

11.06.2024г. № КУВИ-001/2024-157716606

Кадастровый номер:

47:23:0000000:79

1	2	3	4	5
57	384586.69	2206135.26	-	-
58	384598.49	2206140.27	-	-
59	384603.83	2206151.6	-	-
60	384602.59	2206163.05	-	-
61	384568.4	2206195.77	-	-
62	384567.53	2206197.01	-	-
63	384554.29	2206215.78	-	-
64	384550.06	2206238.77	-	-
66	384555.25	2206263.36	-	-
65	384550.23	2206239.55	-	-
67	384569.22	2206283.93	-	-
68	384579.44	2206291.91	-	-
69	384592.48	2206302.08	-	-
70	384608.92	2206310.8	-	-
71	384649.01	2206311.63	-	-
72	384658.1	2206316.9	-	-
73	384661.96	2206323.69	-	-
74	384657.27	2206331.31	-	-
75	384643.7	2206329.66	-	-
76	384633.73	2206328.46	-	-
77	384609.85	2206338.25	-	-
78	384607.8	2206362.65	-	-
79	384609.23	2206363.63	-	-
80	384609.1	2206368.16	-	-
81	384634.66	2206381	-	-
82	384667.9	2206388.25	-	-
83	384655.46	2207318.23	-	-
84	384655.23	2207328.48	-	-
85	384678.7	2207333.72	-	-



ДОКУМЕНТ ПОДПИСАН
ЭЛЕКТРОННОЙ ПОДПИСЬЮ

Сертификат: 00ВВ056В7401СВ38D2В3576АСDC8425108

Владелец: ФЕДЕРАЛЬНАЯ СЛУЖБА ГОСУДАРСТВЕННОЙ

РЕГИСТРАЦИИ, КАДАСТРА И КАРТОГРАФИИ

Действителен: с 27.06.2023 по 19.09.2024

полное наименование должности

инициалы, фамилия

Земельный участок

вид объекта недвижимости

Лист № 920 раздела 4.2

Всего листов раздела 4.2: 1403

Всего разделов: 6

Всего листов выписки: 2072

11.06.2024г. № КУВИ-001/2024-157716606

Кадастровый номер:

47:23:0000000:79

1	2	3	4	5
86	384722.93	2207974.59	-	-
87	384725.2	2208010.67	-	-
88	384803.05	2209081.61	-	-
89	384842.05	2209634.25	-	-
90	384761.7	2209608.84	-	-
91	384428.46	2209538.19	-	-
92	384404.75	2209516.51	-	-
93	384218.2	2209352.99	-	-
94	384104.99	2209246.94	-	-
95	384043.86	2209169.98	-	-
96	383950.75	2209035.32	-	-
97	383813.33	2208818.3	-	-
98	383814.16	2208787.17	-	-
99	383737.44	2208651.96	-	-
100	383626.6	2208603.13	-	-
101	383595.14	2208555.58	-	-
102	383543.72	2208530.14	-	-
103	383410.12	2208564.87	-	-
104	383414.78	2208570.66	-	-
105	383406.53	2208579.59	-	-
106	383390.67	2208617.52	-	-
107	383112.17	2208644.51	-	-
108	383056.02	2208654.92	-	-
109	383147.38	2208833.65	-	-
111	383295.94	2209075.74	-	-
110	383233.96	2208983.69	-	-
112	383248.39	2209147.17	-	-
113	383229.93	2209174.93	-	-
114	383009.41	2209178.9	-	-



ДОКУМЕНТ ПОДПИСАН
ЭЛЕКТРОННОЙ ПОДПИСЬЮ

Сертификат: 00ВВ056В7401СВ38Д2В3576АСDC8425108

Владелец: ФЕДЕРАЛЬНАЯ СЛУЖБА ГОСУДАРСТВЕННОЙ

РЕГИСТРАЦИИ, КАДАСТРА И КАРТОГРАФИИ

Действителен: с 27.06.2023 по 19.09.2024

полное наименование должности

инициалы, фамилия

Земельный участок

вид объекта недвижимости

Лист № 921 раздела 4.2

Всего листов раздела 4.2: 1403

Всего разделов: 6

Всего листов выписки: 2072

11.06.2024г. № КУВИ-001/2024-157716606

Кадастровый номер:

47:23:0000000:79

1	2	3	4	5
115	383025.45	2209292.17	-	-
116	383149.23	2209294.79	-	-
117	383633.12	2209875.01	-	-
118	383599.74	2210096.1	-	-
119	383703.76	2210295.83	-	-
120	383659.16	2210370.52	-	-
121	383625.89	2210423.34	-	-
122	383665.18	2210484.28	-	-
123	383840.03	2210768.24	-	-
124	383849.48	2210783.55	-	-
125	384281.61	2210829.53	-	-
126	384674.1	2211129.49	-	-
127	384722.49	2211251.44	-	-
128	384770.64	2211364.53	-	-
129	384711.74	2211556.78	-	-
130	384672.4	2211679.65	-	-
131	384639.68	2211792.26	-	-
132	384476.42	2212314.49	-	-
133	384437.17	2212442.02	-	-
134	384434.27	2212904.96	-	-
135	384441.31	2212918.41	-	-
136	384398.91	2213034.98	-	-
137	384344.34	2213141.46	-	-
138	384323.91	2213168.76	-	-
139	384315.19	2213181.49	-	-
140	384301.13	2213202	-	-
141	384285.82	2213225.95	-	-
142	384207.02	2213360.1	-	-
143	384201.31	2213371.27	-	-



ДОКУМЕНТ ПОДПИСАН
ЭЛЕКТРОННОЙ ПОДПИСЬЮ

Сертификат: 00ВВ056В7401СВ38D2В3576АСDC8425108

Владелец: ФЕДЕРАЛЬНАЯ СЛУЖБА ГОСУДАРСТВЕННОЙ

РЕГИСТРАЦИИ, КАДАСТРА И КАРТОГРАФИИ

Действителен: с 27.06.2023 по 19.09.2024

полное наименование должности

инициалы, фамилия

Земельный участок

вид объекта недвижимости

Лист № 922 раздела 4.2

Всего листов раздела 4.2: 1403

Всего разделов: 6

Всего листов выписки: 2072

11.06.2024г. № КУВИ-001/2024-157716606

Кадастровый номер:

47:23:0000000:79

1	2	3	4	5
144	384185.93	2213400.88	-	-
145	384175.61	2213428.98	-	-
146	384142.39	2213534.27	-	-
148	384120.31	2213563.82	-	-
147	384129.8	2213551.12	-	-
149	384083.27	2213590.56	-	-
150	383823.08	2213975.79	-	-
151	383813.97	2213989.53	-	-
152	383618.44	2214052.92	-	-
153	383609.37	2214039.32	-	-
154	383548	2214030.78	-	-
156	383478.98	2213984.21	-	-
155	383528.52	2214026.36	-	-
157	383190.55	2213982.81	-	-
158	383166.41	2213981.19	-	-
159	383139.86	2213806.41	-	-
160	383177.52	2213789.88	-	-
161	383331.75	2213681.3	-	-
162	383300.84	2213655.69	-	-
163	383167.64	2213571.52	-	-
164	382947.85	2213542.3	-	-
165	382945.84	2213495.34	-	-
166	382926.56	2213257.22	-	-
167	382925.31	2213248.49	-	-
168	382924.01	2213229.72	-	-
169	382922.55	2213208.2	-	-
170	382921.66	2213195.65	-	-
171	382920.03	2213172.16	-	-
172	382918.74	2213153.66	-	-



ДОКУМЕНТ ПОДПИСАН
ЭЛЕКТРОННОЙ ПОДПИСЬЮ

Сертификат: 00ВВ056В7401СВ38D2В3576АСDС8425108

Владелец: ФЕДЕРАЛЬНАЯ СЛУЖБА ГОСУДАРСТВЕННОЙ

РЕГИСТРАЦИИ, КАДАСТРА И КАРТОГРАФИИ

Действителен: с 27.06.2023 по 19.09.2024

полное наименование должности

инициалы, фамилия

Земельный участок

вид объекта недвижимости

Лист № 923 раздела 4.2

Всего листов раздела 4.2: 1403

Всего разделов: 6

Всего листов выписки: 2072

11.06.2024г. № КУВИ-001/2024-157716606

Кадастровый номер:

47:23:0000000:79

1	2	3	4	5
173	382917.45	2213134.8	-	-
174	382916.11	2213115.27	-	-
175	382914.81	2213096.56	-	-
176	382913.55	2213078.43	-	-
177	382912.26	2213059.74	-	-
178	382910.99	2213041.22	-	-
179	382909.55	2213020.72	-	-
180	382889.25	2212982.11	-	-
181	382868.67	2212694.53	-	-
182	382851.4	2212453.15	-	-
183	382851.38	2212433.99	-	-
184	382786.86	2211357.66	-	-
185	382659.4	2211356.59	-	-
186	382443.39	2211163.1	-	-
187	382440.72	2211101.81	-	-
188	382483.11	2211098.52	-	-
189	382611.16	2211085.74	-	-
190	382608.38	2211045.78	-	-
191	382621.27	2211045.1	-	-
192	382619.96	2211024.98	-	-
193	382619.11	2211005.56	-	-
194	382618.52	2211005.6	-	-
195	382617.26	2210986.38	-	-
196	382615.93	2210966.22	-	-
197	382602.04	2210966.82	-	-
198	382597.16	2210907.04	-	-
199	382585.82	2210762.58	-	-
200	382304.92	2210617.64	-	-
202	382258.7	2210592.31	-	-



ДОКУМЕНТ ПОДПИСАН
ЭЛЕКТРОННОЙ ПОДПИСЬЮ

Сертификат: 00ВВ056В7401СВ38Д2В3576АСДС8425108

Владелец: ФЕДЕРАЛЬНАЯ СЛУЖБА ГОСУДАРСТВЕННОЙ

РЕГИСТРАЦИИ, КАДАСТРА И КАРТОГРАФИИ

Действителен: с 27.06.2023 по 19.09.2024

полное наименование должности

инициалы, фамилия

Земельный участок

вид объекта недвижимости

Лист № 924 раздела 4.2

Всего листов раздела 4.2: 1403

Всего разделов: 6

Всего листов выписки: 2072

11.06.2024г. № КУВИ-001/2024-157716606

Кадастровый номер:

47:23:0000000:79

1	2	3	4	5
201	382302.12	2210616.1	-	-
203	382224.5	2210573.56	-	-
204	382203.94	2210562.29	-	-
206	382141.21	2210566.56	-	-
205	382159.53	2210565.31	-	-
207	382089.03	2210570.13	-	-
208	382067.01	2210571.62	-	-
209	382056.24	2210572.36	-	-
210	382038.1	2210573.61	-	-
211	382017.08	2210575.05	-	-
212	381992.99	2210576.68	-	-
213	381962.85	2210578.83	-	-
214	381931.68	2210580.87	-	-
215	381912.1	2210582.2	-	-
216	381892.13	2210583.56	-	-
217	381873.16	2210584.87	-	-
218	381869.21	2210585.14	-	-
219	381858.36	2210585.86	-	-
220	381846.27	2210586.7	-	-
221	381827.33	2210587.98	-	-
222	381806.35	2210589.41	-	-
223	381786.41	2210590.79	-	-
224	381764.92	2210592.24	-	-
225	381746.48	2210593.5	-	-
226	381726.26	2210594.89	-	-
227	381706.58	2210596.21	-	-
228	381686.62	2210597.59	-	-
230	381672.5	2210540.74	-	-
229	381677.21	2210597.82	-	-



ДОКУМЕНТ ПОДПИСАН
ЭЛЕКТРОННОЙ ПОДПИСЬЮ

Сертификат: 00ВВ056В7401СВ38Д2В3576АСДС8425108

Владелец: ФЕДЕРАЛЬНАЯ СЛУЖБА ГОСУДАРСТВЕННОЙ

РЕГИСТРАЦИИ, КАДАСТРА И КАРТОГРАФИИ

Действителен: с 27.06.2023 по 19.09.2024

полное наименование должности

инициалы, фамилия

Земельный участок

вид объекта недвижимости

Лист № 925 раздела 4.2

Всего листов раздела 4.2: 1403

Всего разделов: 6

Всего листов выписки: 2072

11.06.2024г. № КУВИ-001/2024-157716606

Кадастровый номер:

47:23:0000000:79

1	2	3	4	5
231	381673.98	2210503.12	-	-
232	381652.35	2210355	-	-
233	381638	2210355.67	-	-
234	381378.04	2210366.39	-	-
235	381396.31	2210684.15	-	-
239	381116.45	2211135.41	-	-
240	381006.62	2211140.58	-	-
237	381409.08	2210883.62	-	-
238	381175.16	2211132.65	-	-
236	381405.55	2210828.75	-	-
241	381011.46	2211300.73	-	-
242	380909.58	2211470.84	-	-
243	380653.03	2211494.06	-	-
244	380653.78	2211503.85	-	-
245	380654.34	2211512.33	-	-
246	380659.59	2211592.18	-	-
247	380660.41	2211604.35	-	-
248	380662.36	2211634.28	-	-
249	380664.33	2211664.21	-	-
257	380678.51	2211879.56	-	-
258	380679.43	2211891.19	-	-
251	380665.1	2211675.88	-	-
255	380674.19	2211814.01	-	-
256	380674.57	2211819.7	-	-
252	380669.05	2211735.77	-	-
253	380669.87	2211748.22	-	-
250	380664.71	2211669.9	-	-
254	380673.12	2211797.82	-	-
262	380690.69	2212035.46	-	-



ДОКУМЕНТ ПОДПИСАН
ЭЛЕКТРОННОЙ ПОДПИСЬЮ

Сертификат: 00ВВ056В7401СВ38Д2В3576АСДС8425108

Владелец: ФЕДЕРАЛЬНАЯ СЛУЖБА ГОСУДАРСТВЕННОЙ

РЕГИСТРАЦИИ, КАДАСТРА И КАРТОГРАФИИ

Действителен: с 27.06.2023 по 19.09.2024

полное наименование должности

инициалы, фамилия

Земельный участок

вид объекта недвижимости

Лист № 926 раздела 4.2

Всего листов раздела 4.2: 1403

Всего разделов: 6

Всего листов выписки: 2072

11.06.2024г. № КУВИ-001/2024-157716606

Кадастровый номер:

47:23:0000000:79

1	2	3	4	5
264	380694.55	2212095.32	-	-
261	380689.72	2212023.32	-	-
266	380695.48	2212109.43	-	-
259	380684.08	2211951.03	-	-
260	380685.06	2211963.5	-	-
267	380697.39	2212139.02	-	-
268	380699.36	2212169.32	-	-
263	380692.56	2212064.28	-	-
265	380695.03	2212102.71	-	-
270	380704.95	2212270.67	-	-
269	380700.13	2212181.24	-	-
272	380599.27	2212184.56	-	-
271	380606.24	2212277.38	-	-
273	380473.6	2212191.63	-	-
274	380496.28	2212566.71	-	-
275	380539.92	2213148.78	-	-
276	380751.72	2213137.64	-	-
278	380796.37	2213646.29	-	-
283	381548.73	2213851.05	-	-
282	381351.79	2213863.29	-	-
279	380960	2213635.41	-	-
280	381146.03	2213623.68	-	-
281	381157.73	2213874.18	-	-
277	380761.66	2213176.89	-	-
284	381532.15	2213596.63	-	-
285	381859.44	2213575.06	-	-
287	381775.77	2214625.85	-	-
286	381935.51	2214618.8	-	-
288	381770.91	2214490.1	-	-



ДОКУМЕНТ ПОДПИСАН
ЭЛЕКТРОННОЙ ПОДПИСЬЮ

Сертификат: 00ВВ056В7401СВ38Д2В3576АСДС8425108

Владелец: ФЕДЕРАЛЬНАЯ СЛУЖБА ГОСУДАРСТВЕННОЙ

РЕГИСТРАЦИИ, КАДАСТРА И КАРТОГРАФИИ

Действителен: с 27.06.2023 по 19.09.2024

полное наименование должности

инициалы, фамилия

Земельный участок

вид объекта недвижимости

Лист № 927 раздела 4.2

Всего листов раздела 4.2: 1403

Всего разделов: 6

Всего листов выписки: 2072

11.06.2024г. № КУВИ-001/2024-157716606

Кадастровый номер:

47:23:0000000:79

1	2	3	4	5
290	381459.92	2214266.78	-	-
289	381621.96	2214237.21	-	-
291	381423.25	2214037.45	-	-
292	381330.97	2213931.58	-	-
293	381177.26	2214057.8	-	-
294	381092.85	2213987.7	-	-
296	380825.46	2213993.81	-	-
295	380927.78	2213877.2	-	-
297	380502.67	2213674.6	-	-
298	380175.62	2214069.34	-	-
299	380188.88	2214536.55	-	-
300	380229.57	2214701.59	-	-
301	380214.27	2214845.72	-	-
302	380210.56	2214892.95	-	-
303	380209.04	2214925.79	-	-
304	380175.2	2214938.29	-	-
305	380109.76	2214961.7	-	-
306	380044.29	2214985.88	-	-
307	380044.6	2214894.84	-	-
308	380011.36	2214883.87	-	-
310	379884.63	2214840.55	-	-
309	379980.43	2214873.9	-	-
311	379838.72	2214825.06	-	-
312	379686.57	2214770.53	-	-
313	378881.28	2214501.29	-	-
314	378873.28	2214477.11	-	-
315	379037.93	2213979.65	-	-
316	379156.92	2213818.89	-	-
317	378800.35	2213669.46	-	-



ДОКУМЕНТ ПОДПИСАН
ЭЛЕКТРОННОЙ ПОДПИСЬЮ

Сертификат: 00ВВ056В7401СВ38D2В3576АСDС8425108

Владелец: ФЕДЕРАЛЬНАЯ СЛУЖБА ГОСУДАРСТВЕННОЙ

РЕГИСТРАЦИИ, КАДАСТРА И КАРТОГРАФИИ

Действителен: с 27.06.2023 по 19.09.2024

полное наименование должности

инициалы, фамилия

Земельный участок

вид объекта недвижимости

Лист № 928 раздела 4.2

Всего листов раздела 4.2: 1403

Всего разделов: 6

Всего листов выписки: 2072

11.06.2024г. № КУВИ-001/2024-157716606

Кадастровый номер:

47:23:0000000:79

1	2	3	4	5
318	378521.72	2213574.22	-	-
319	378549.26	2213508.48	-	-
320	378590.41	2213410.9	-	-
321	378615.74	2213159.73	-	-
322	378538.42	2213004.5	-	-
323	378488.66	2212868.42	-	-
324	378462.97	2212779.64	-	-
325	378422.13	2212699.33	-	-
326	378378.76	2212624.02	-	-
327	378373.42	2212603.9	-	-
328	378360.45	2212516.17	-	-
329	378374.46	2212497.31	-	-
330	378388.11	2212456.53	-	-
331	378358.31	2212390.41	-	-
332	378336.07	2212341	-	-
333	378292.82	2212281.29	-	-
334	378281	2212255.62	-	-
335	378283.7	2212123.01	-	-
336	378270.65	2212059.37	-	-
337	378230.76	2212048.12	-	-
338	378236.86	2212039.65	-	-
339	378241.68	2212031.24	-	-
340	378253.32	2212012.13	-	-
341	378259.82	2211989.57	-	-
342	378270.85	2211965.14	-	-
343	378274.45	2211954.51	-	-
345	378268.86	2211901.66	-	-
344	378273.32	2211944.55	-	-
346	378263.82	2211875.61	-	-



ДОКУМЕНТ ПОДПИСАН
ЭЛЕКТРОННОЙ ПОДПИСЬЮ

Сертификат: 00ВВ056В7401СВ38Д2В3576АСДС8425108

Владелец: ФЕДЕРАЛЬНАЯ СЛУЖБА ГОСУДАРСТВЕННОЙ

РЕГИСТРАЦИИ, КАДАСТРА И КАРТОГРАФИИ

Действителен: с 27.06.2023 по 19.09.2024

полное наименование должности

инициалы, фамилия

Земельный участок

вид объекта недвижимости

Лист № 929 раздела 4.2

Всего листов раздела 4.2: 1403

Всего разделов: 6

Всего листов выписки: 2072

11.06.2024г. № КУВИ-001/2024-157716606

Кадастровый номер:

47:23:0000000:79

1	2	3	4	5
347	378261.99	2211869.19	-	-
348	378260.54	2211859.32	-	-
349	378260.02	2211842.53	-	-
350	378264.21	2211829.01	-	-
352	378221.38	2211421.95	-	-
351	378246.84	2211643.2	-	-
353	378217.75	2211406.88	-	-
354	378136.14	2211492.37	-	-
355	378043.1	2211611.07	-	-
356	377933.98	2211767.17	-	-
357	377828.73	2211553.83	-	-
358	377703.78	2211220	-	-
359	377602.38	2210934.79	-	-
360	377508.8	2210662.3	-	-
361	377466.12	2210538.35	-	-
362	377323.25	2210132.84	-	-
363	377269.95	2209161.11	-	-
364	377212.1	2208142.44	-	-
365	377199.75	2207980.82	-	-
366	377748.24	2207804.97	-	-
367	378577.19	2207112.68	-	-
369	380048.01	2205914.85	-	-
368	379370.83	2206465.21	-	-
370	381243.44	2206607.47	-	-
371	381314.35	2206027.98	-	-
372	381334.3	2205866.5	-	-
373	381397.74	2205327.56	-	-
375	381618.8	2205336.8	-	-
374	381531.82	2205293.97	-	-



ДОКУМЕНТ ПОДПИСАН
ЭЛЕКТРОННОЙ ПОДПИСЬЮ

Сертификат: 00ВВ056В7401СВ38Д2В3576АСДС8425108

Владелец: ФЕДЕРАЛЬНАЯ СЛУЖБА ГОСУДАРСТВЕННОЙ

РЕГИСТРАЦИИ, КАДАСТРА И КАРТОГРАФИИ

Действителен: с 27.06.2023 по 19.09.2024

полное наименование должности

инициалы, фамилия

Земельный участок

вид объекта недвижимости

Лист № 930 раздела 4.2

Всего листов раздела 4.2: 1403

Всего разделов: 6

Всего листов выписки: 2072

11.06.2024г. № КУВИ-001/2024-157716606

Кадастровый номер:

47:23:0000000:79

1	2	3	4	5
376	381698.14	2205373.78	-	-
377	381759.44	2205375.57	-	-
378	381807.05	2205356.07	-	-
379	381851.85	2205312.88	-	-
380	381940.72	2205187.82	-	-
381	382035.2	2205149.62	-	-
382	382088	2204697.84	-	-
383	382840.24	2204813.89	-	-
384	382844.75	2204828.31	-	-
385	382846.9	2204835.19	-	-
386	382833.22	2204862.42	-	-
387	382837.62	2204879.5	-	-
388	382839.72	2204887.73	-	-
389	382857.55	2204910.09	-	-
390	382880.71	2204913.96	-	-
391	382919.87	2204918.72	-	-
392	382928.37	2204924.66	-	-
393	382933.43	2204945.14	-	-
394	382957.27	2205025.95	-	-
395	382972.27	2205067.33	-	-
396	383018.53	2205148.2	-	-
397	383019.76	2205158.16	-	-
398	383016.91	2205164.64	-	-
399	382998.25	2205171.27	-	-
400	382987.44	2205192.18	-	-
401	382994.22	2205217.22	-	-
402	383032.93	2205251.66	-	-
403	383035.79	2205253.52	-	-
404	383048.82	2205262.02	-	-



ДОКУМЕНТ ПОДПИСАН
ЭЛЕКТРОННОЙ ПОДПИСЬЮ

Сертификат: 00ВВ056В7401СВ38Д2В3576АСДС8425108

Владелец: ФЕДЕРАЛЬНАЯ СЛУЖБА ГОСУДАРСТВЕННОЙ

РЕГИСТРАЦИИ, КАДАСТРА И КАРТОГРАФИИ

Действителен: с 27.06.2023 по 19.09.2024

полное наименование должности

инициалы, фамилия

Земельный участок

вид объекта недвижимости

Лист № 931 раздела 4.2

Всего листов раздела 4.2: 1403

Всего разделов: 6

Всего листов выписки: 2072

11.06.2024г. № КУВИ-001/2024-157716606

Кадастровый номер:

47:23:0000000:79

1	2	3	4	5
405	383052.59	2205263.24	-	-
406	383065.71	2205267.45	-	-
408	383147.16	2205243.07	-	-
407	383085.1	2205264.36	-	-
409	383167.82	2205204.48	-	-
410	383167.83	2205200.8	-	-
411	383167.88	2205177.92	-	-
413	383177.8	2205143.35	-	-
412	383167.98	2205153.18	-	-
414	383189.73	2205150.55	-	-
415	383211.88	2205162.99	-	-
416	383222.44	2205174.37	-	-
417	383221.53	2205187.58	-	-
418	383226.42	2205210.62	-	-
419	383243.77	2205240.95	-	-
420	383256.29	2205292.75	-	-
421	383238.28	2205347.81	-	-
422	383267.81	2205392.33	-	-
423	383342.94	2205480.69	-	-
424	383382.69	2205506.92	-	-
1	383487.41	2205538.98	-	-



ДОКУМЕНТ ПОДПИСАН
ЭЛЕКТРОННОЙ ПОДПИСЬЮ

Сертификат: 00ВВ056В7401СВ38D2В3576АСDС8425108

Владелец: ФЕДЕРАЛЬНАЯ СЛУЖБА ГОСУДАРСТВЕННОЙ

РЕГИСТРАЦИИ, КАДАСТРА И КАРТОГРАФИИ

Действителен: с 27.06.2023 по 19.09.2024

полное наименование должности

инициалы, фамилия

Земельный участок

вид объекта недвижимости

Лист № 932 раздела 4.2

Всего листов раздела 4.2: 1403

Всего разделов: 6

Всего листов выписки: 2072

11.06.2024г. № КУВИ-001/2024-157716606

Кадастровый номер:

47:23:0000000:79

Сведения о характерных точках границы части (частей) земельного участка

Учетный номер части: 47:23:0000000:79/645

Система координат МСК 47 зона 2

Номер точки	Координаты, м		Описание закрепления на местности	Средняя квадратичная погрешность определения координат характерных точек границ земельного участка, м
	X	Y		
1	2	3	4	5
1	377159.81	2206166.67	-	5
2	377126.88	2206199.33	-	5
3	377104.21	2206215.7	-	5
4	377107.42	2206225.99	-	5
5	377109.43	2206232.42	-	5
6	377113.6	2206251.23	-	5
7	377115.2	2206262.51	-	5
8	377117.21	2206283.74	-	5
9	377128.91	2206326.61	-	5
10	377147.53	2206369.92	-	5
11	377261.48	2206281.09	-	5
12	377336.59	2206196.87	-	5
13	377336.82	2206180.93	-	5
14	377285.2	2206124.4	-	5
15	377269.88	2206107.07	-	5
16	377259.8	2206092.93	-	5
17	377237.91	2206110.44	-	5
18	377228.37	2206112.1	-	5
19	377201.06	2206079.91	-	5
20	377186.07	2206062.67	-	5
21	377149.93	2206087.32	-	5
22	377119.92	2206112.78	-	5
23	377128.71	2206124.86	-	5
24	377152.13	2206154.58	-	5



ДОКУМЕНТ ПОДПИСАН
ЭЛЕКТРОННОЙ ПОДПИСЬЮ

Сертификат: 00ВВ056В7401СВ38D2В3576АСDC8425108

Владелец: ФЕДЕРАЛЬНАЯ СЛУЖБА ГОСУДАРСТВЕННОЙ

РЕГИСТРАЦИИ, КАДАСТРА И КАРТОГРАФИИ

Действителен: с 27.06.2023 по 19.09.2024

полное наименование должности

инициалы, фамилия

Земельный участок

вид объекта недвижимости

Лист № 933 раздела 4.2

Всего листов раздела 4.2: 1403

Всего разделов: 6

Всего листов выписки: 2072

11.06.2024г. № КУВИ-001/2024-157716606

Кадастровый номер:

47:23:0000000:79

1	2	3	4	5
1	377159.81	2206166.67	-	5
1	377388.99	2205911.09	-	5
2	377383.66	2205908.55	-	5
3	377380.32	2205915.65	-	5
4	377385.63	2205918.18	-	5
1	377388.99	2205911.09	-	5
1	377742.63	2206075.08	-	5
2	377737.27	2206072.6	-	5
3	377734.03	2206079.72	-	5
1	377742.63	2206075.08	-	5
4	377739.35	2206082.19	-	5
1	377233.75	2203883.76	-	5
2	377238.71	2203880.55	-	5
3	377235.51	2203875.34	-	5
4	377230.66	2203878.53	-	5
1	377233.75	2203883.76	-	5
1	378105.79	2206242.84	-	5
2	378100.44	2206240.35	-	5
3	378097.14	2206247.46	-	5
4	378102.47	2206249.94	-	5
1	378105.79	2206242.84	-	5
1	377469.48	2203840.27	-	5
2	377472.09	2203839.79	-	5
3	377471.62	2203837.21	-	5
1	377469.48	2203840.27	-	5
4	377469.01	2203837.67	-	5
1	378482.51	2206416.8	-	5
2	378477.12	2206414.4	-	5
3	378473.96	2206421.58	-	5



ДОКУМЕНТ ПОДПИСАН
ЭЛЕКТРОННОЙ ПОДПИСЬЮ

Сертификат: 00ВВ056В7401СВ38D2В3576АСDC8425108

Владелец: ФЕДЕРАЛЬНАЯ СЛУЖБА ГОСУДАРСТВЕННОЙ

РЕГИСТРАЦИИ, КАДАСТРА И КАРТОГРАФИИ

Действителен: с 27.06.2023 по 19.09.2024

полное наименование должности

инициалы, фамилия

Земельный участок

вид объекта недвижимости

Лист № 934 раздела 4.2

Всего листов раздела 4.2: 1403

Всего разделов: 6

Всего листов выписки: 2072

11.06.2024г. № КУВИ-001/2024-157716606

Кадастровый номер:

47:23:0000000:79

1	2	3	4	5
4	378479.35	2206423.95	-	5
1	378482.51	2206416.8	-	5
1	377715.44	2203797.38	-	5
2	377718.03	2203796.9	-	5
3	377717.55	2203794.29	-	5
4	377714.96	2203794.77	-	5
1	377715.44	2203797.38	-	5
1	378849.85	2206586.75	-	5
2	378844.48	2206584.3	-	5
3	378841.24	2206591.42	-	5
4	378846.57	2206593.88	-	5
1	378849.85	2206586.75	-	5
1	377941.56	2203719.5	-	5
2	377505	2204871.71	-	5
3	377649.52	2204962.55	-	5
4	378223.88	2205335.94	-	5
5	378321.09	2205352.62	-	5
6	378548.84	2205378.64	-	5
7	378922.15	2205431.47	-	5
8	379104.4	2205566.85	-	5
9	379197.51	2205564.28	-	5
10	379311.73	2205471.24	-	5
11	379417.96	2205468.37	-	5
12	379769.38	2205626.71	-	5
13	380048.01	2205914.85	-	5
14	379370.81	2206465.2	-	5
15	378577.19	2207112.68	-	5
16	377748.24	2207804.97	-	5
17	377199.75	2207980.82	-	5



ДОКУМЕНТ ПОДПИСАН
ЭЛЕКТРОННОЙ ПОДПИСЬЮ

Сертификат: 00ВВ056В7401СВ38D2В3576АСDС8425108

Владелец: ФЕДЕРАЛЬНАЯ СЛУЖБА ГОСУДАРСТВЕННОЙ

РЕГИСТРАЦИИ, КАДАСТРА И КАРТОГРАФИИ

Действителен: с 27.06.2023 по 19.09.2024

полное наименование должности

инициалы, фамилия

Земельный участок

вид объекта недвижимости

Лист № 935 раздела 4.2

Всего листов раздела 4.2: 1403

Всего разделов: 6

Всего листов выписки: 2072

11.06.2024г. № КУВИ-001/2024-157716606

Кадастровый номер:

47:23:0000000:79

1	2	3	4	5
18	377157.69	2207434.9	-	5
19	377140.17	2207292.67	-	5
22	377094.04	2206275.78	-	5
21	377113.07	2206693.29	-	5
20	377124.35	2206942.78	-	5
23	377089.02	2206169.9	-	5
24	377084.35	2206062.46	-	5
25	377082.15	2205775.04	-	5
26	377079.72	2205177.68	-	5
27	377079.53	2205130.87	-	5
28	377084.99	2204286.1	-	5
29	377088.84	2204084.88	-	5
30	377088.98	2204078.06	-	5
31	377090.69	2203988.57	-	5
32	377091.37	2203913.07	-	5
33	377135.72	2203882.1	-	5
34	377170.51	2203860.45	-	5
35	377214.89	2203843.54	-	5
1	377941.56	2203719.5	-	5



ДОКУМЕНТ ПОДПИСАН
ЭЛЕКТРОННОЙ ПОДПИСЬЮ

Сертификат: 00ВВ056В7401СВ38D2В3576АСDС8425108

Владелец: ФЕДЕРАЛЬНАЯ СЛУЖБА ГОСУДАРСТВЕННОЙ

РЕГИСТРАЦИИ, КАДАСТРА И КАРТОГРАФИИ

Действителен: с 27.06.2023 по 19.09.2024

полное наименование должности

инициалы, фамилия

Земельный участок			
вид объекта недвижимости			
Лист № 936 раздела 4.2	Всего листов раздела 4.2: 1403	Всего разделов: 6	Всего листов выписки: 2072

11.06.2024г. № КУВИ-001/2024-157716606

Кадастровый номер: 47:23:0000000:79

Сведения о характерных точках границы части (частей) земельного участка			
Учетный номер части: 47:23:0000000:79/646			
Система координат МСК-47, зона 2			

Номер точки	Координаты, м		Описание закрепления на местности	Средняя квадратичная погрешность определения координат характерных точек границ земельного участка, м
	X	Y		
1	2	3	4	5
1	375876.25	2209625.67	-	-
2	375915.74	2210400.53	-	-
3	375943.09	2210986.51	-	-
4	375983.17	2211755.61	-	-
5	375801.43	2211640.58	-	-
6	375315.85	2211477.72	-	-
7	375312.25	2211549.73	-	-
8	375302.68	2212207.83	-	-
9	375294.94	2212324.29	-	-
10	375274.04	2212321.26	-	-
11	375273.62	2212324.11	-	-
12	374945.41	2212292.78	-	-
13	374948.65	2212177.84	-	-
14	374553.47	2212173.5	-	-
15	374547.7	2212491.31	-	-
16	374415.54	2212513.39	-	-
17	374336.19	2212526.02	-	-
18	374281.04	2212527.43	-	-
19	374208.41	2212545.62	-	-
20	374151.11	2212549.78	-	-
21	374069.54	2212547.89	-	-
22	374003.48	2212547.46	-	-
23	373978.58	2212544.71	-	-
24	373932.86	2212525.73	-	-



ДОКУМЕНТ ПОДПИСАН
ЭЛЕКТРОННОЙ ПОДПИСЬЮ

Сертификат: 00ВВ056В7401СВ38D2В3576АСDC8425108

Владелец: ФЕДЕРАЛЬНАЯ СЛУЖБА ГОСУДАРСТВЕННОЙ

РЕГИСТРАЦИИ, КАДАСТРА И КАРТОГРАФИИ

Действителен: с 27.06.2023 по 19.09.2024

полное наименование должности

инициалы, фамилия

Земельный участок

вид объекта недвижимости

Лист № 937 раздела 4.2

Всего листов раздела 4.2: 1403

Всего разделов: 6

Всего листов выписки: 2072

11.06.2024г. № КУВИ-001/2024-157716606

Кадастровый номер:

47:23:0000000:79

1	2	3	4	5
25	373903.4	2212510.54	-	-
26	373888.06	2212510.09	-	-
27	373885.63	2212512.07	-	-
28	373887.08	2212519.05	-	-
29	373919.05	2212540.61	-	-
30	373965.94	2212563.62	-	-
31	373984.51	2212577.67	-	-
32	373984.5	2212583.59	-	-
33	373978.89	2212587.68	-	-
34	373949.98	2212581.07	-	-
35	373896.44	2212556.45	-	-
36	373873.5	2212542.14	-	-
37	373843.72	2212518.13	-	-
38	373806.8	2212462.7	-	-
39	373777.82	2212391.64	-	-
40	373765.35	2212376.74	-	-
41	373750.94	2212365.05	-	-
42	373715.25	2212355.62	-	-
43	373684.72	2212361.35	-	-
44	373619.88	2212384.5	-	-
45	373606.65	2212390.58	-	-
46	373601.8	2212390.13	-	-
47	373596.49	2212378.43	-	-
48	373594.28	2212361.97	-	-
49	373585.7	2212352.29	-	-
50	373541.51	2212342.28	-	-
51	373528.61	2212344.25	-	-
52	373517.23	2212353.42	-	-
53	373513.81	2212371.72	-	-



ДОКУМЕНТ ПОДПИСАН
ЭЛЕКТРОННОЙ ПОДПИСЬЮ

Сертификат: 00ВВ056В7401СВ38D2В3576АСDC8425108

Владелец: ФЕДЕРАЛЬНАЯ СЛУЖБА ГОСУДАРСТВЕННОЙ

РЕГИСТРАЦИИ, КАДАСТРА И КАРТОГРАФИИ

Действителен: с 27.06.2023 по 19.09.2024

полное наименование должности

инициалы, фамилия

Земельный участок

вид объекта недвижимости

Лист № 938 раздела 4.2

Всего листов раздела 4.2: 1403

Всего разделов: 6

Всего листов выписки: 2072

11.06.2024г. № КУВИ-001/2024-157716606

Кадастровый номер:

47:23:0000000:79

1	2	3	4	5
54	373519.19	2212380.41	-	-
55	373547.42	2212388.45	-	-
56	373561.09	2212395.74	-	-
57	373572.15	2212409.09	-	-
58	373567.3	2212418.5	-	-
59	373551.1	2212428.95	-	-
60	373507.64	2212448.09	-	-
61	373423.69	2212465.17	-	-
62	373413.01	2212459.44	-	-
63	373394.85	2212404.7	-	-
64	373403.15	2212338.55	-	-
65	373399.96	2212295.52	-	-
66	373380.53	2212271.42	-	-
67	373359.12	2212260.33	-	-
68	373305.3	2212253.5	-	-
69	373169.95	2212265.61	-	-
70	373084.3	2212309.91	-	-
71	372973.77	2212365.23	-	-
72	372914.01	2212407.75	-	-
73	372914.02	2212419.92	-	-
74	372932.51	2212419.46	-	-
75	372991.39	2212385.78	-	-
76	373086.81	2212333.29	-	-
77	373108.15	2212333.75	-	-
78	373107.2	2212342.94	-	-
79	373072.2	2212368.77	-	-
80	373008.91	2212411.01	-	-
81	372966.22	2212428.58	-	-
82	372937.08	2212439.63	-	-



ДОКУМЕНТ ПОДПИСАН
ЭЛЕКТРОННОЙ ПОДПИСЬЮ

Сертификат: 00ВВ056В7401СВ38D2В3576АСDС8425108

Владелец: ФЕДЕРАЛЬНАЯ СЛУЖБА ГОСУДАРСТВЕННОЙ

РЕГИСТРАЦИИ, КАДАСТРА И КАРТОГРАФИИ

Действителен: с 27.06.2023 по 19.09.2024

полное наименование должности

инициалы, фамилия

Земельный участок

вид объекта недвижимости

Лист № 939 раздела 4.2

Всего листов раздела 4.2: 1403

Всего разделов: 6

Всего листов выписки: 2072

11.06.2024г. № КУВИ-001/2024-157716606

Кадастровый номер:

47:23:0000000:79

1	2	3	4	5
83	372915.46	2212443.36	-	-
84	372893.34	2212434.97	-	-
85	372830.07	2212406.96	-	-
86	372736.42	2212370.54	-	-
87	372699.11	2212358.62	-	-
88	372678.41	2212354.99	-	-
89	372656.59	2212355.61	-	-
90	372651.62	2212358.69	-	-
91	372651.05	2212364.62	-	-
92	372662.13	2212373.22	-	-
93	372663.66	2212378.38	-	-
94	372660.6	2212382.37	-	-
95	372655.05	2212385.44	-	-
96	372644.94	2212388.52	-	-
97	372502.6	2212380.86	-	-
98	372453.3	2212388.24	-	-
99	372398.54	2212400.26	-	-
100	372372.18	2212406.62	-	-
101	372340.04	2212439.19	-	-
102	372322.12	2212467.24	-	-
103	372318.19	2212482.64	-	-
104	372273.97	2212483.57	-	-
105	372263.22	2212487.51	-	-
106	372250.99	2212498.22	-	-
107	372250.98	2212507.35	-	-
108	372264.15	2212520.52	-	-
109	372290.13	2212518.67	-	-
110	372319.82	2212514.75	-	-
111	372324.33	2212521.12	-	-



ДОКУМЕНТ ПОДПИСАН
ЭЛЕКТРОННОЙ ПОДПИСЬЮ

Сертификат: 00ВВ056В7401СВ38D2В3576АСDC8425108

Владелец: ФЕДЕРАЛЬНАЯ СЛУЖБА ГОСУДАРСТВЕННОЙ

РЕГИСТРАЦИИ, КАДАСТРА И КАРТОГРАФИИ

Действителен: с 27.06.2023 по 19.09.2024

полное наименование должности

инициалы, фамилия

Земельный участок

вид объекта недвижимости

Лист № 940 раздела 4.2

Всего листов раздела 4.2: 1403

Всего разделов: 6

Всего листов выписки: 2072

11.06.2024г. № КУВИ-001/2024-157716606

Кадастровый номер:

47:23:0000000:79

1	2	3	4	5
112	372323.4	2212531.5	-	-
113	372302.37	2212569.73	-	-
114	372274.21	2212601.83	-	-
115	372264.02	2212620.13	-	-
116	372247.89	2212625.26	-	-
117	372221.23	2212617.51	-	-
118	372198.16	2212593.75	-	-
119	372182.93	2212534.64	-	-
120	372148.4	2212467.88	-	-
121	372120.8	2212432.68	-	-
122	372077.64	2212408.65	-	-
123	372043.7	2212394.78	-	-
124	372012.44	2212381.62	-	-
125	372002.65	2212364.08	-	-
126	372006.16	2212352.08	-	-
127	372012.37	2212342.85	-	-
128	372028.12	2212304.91	-	-
129	372042.94	2212282.2	-	-
130	372064.13	2212253.8	-	-
131	372139.48	2212184.99	-	-
132	372219.3	2212116.71	-	-
133	372279.67	2212040.75	-	-
134	372285.08	2212015.26	-	-
135	372286.68	2211990.68	-	-
136	372280.51	2211956.82	-	-
137	372247.82	2211874.51	-	-
138	372215.41	2211813.3	-	-
139	372164.86	2211741.81	-	-
140	372044.91	2211587.24	-	-



ДОКУМЕНТ ПОДПИСАН
ЭЛЕКТРОННОЙ ПОДПИСЬЮ

Сертификат: 00ВВ056В7401СВ38D2В3576АСDC8425108

Владелец: ФЕДЕРАЛЬНАЯ СЛУЖБА ГОСУДАРСТВЕННОЙ

РЕГИСТРАЦИИ, КАДАСТРА И КАРТОГРАФИИ

Действителен: с 27.06.2023 по 19.09.2024

полное наименование должности

инициалы, фамилия

Земельный участок

вид объекта недвижимости

Лист № 941 раздела 4.2

Всего листов раздела 4.2: 1403

Всего разделов: 6

Всего листов выписки: 2072

11.06.2024г. № КУВИ-001/2024-157716606

Кадастровый номер:

47:23:0000000:79

1	2	3	4	5
141	372011.56	2211557.46	-	-
142	371992.29	2211549.57	-	-
143	371944.43	2211548.34	-	-
144	371861.16	2211565.72	-	-
145	371841.4	2211569.8	-	-
146	371761.09	2211577.76	-	-
147	371712.33	2211573.68	-	-
148	371685.06	2211564.02	-	-
149	371635.7	2211533.04	-	-
150	371615.32	2211511.52	-	-
151	371602.89	2211494.54	-	-
152	371597.42	2211479.65	-	-
153	371591.75	2211462.08	-	-
154	371578.35	2211404.17	-	-
155	371567.78	2211369.81	-	-
156	371554.95	2211346.79	-	-
157	371539.48	2211324.9	-	-
158	371512.48	2211301.88	-	-
159	371481.54	2211279.41	-	-
160	371369.6	2211187.44	-	-
161	371293.62	2211122.09	-	-
162	371277.88	2211098.46	-	-
163	371272.76	2211081.64	-	-
164	371262.46	2211042.33	-	-
165	371263.17	2210992.6	-	-
166	371259.37	2210936.46	-	-
167	371255.31	2210910.34	-	-
168	371248.97	2210895.32	-	-
169	371223.85	2210863.58	-	-



ДОКУМЕНТ ПОДПИСАН
ЭЛЕКТРОННОЙ ПОДПИСЬЮ

Сертификат: 00ВВ056В7401СВ38Д2В3576АСДС8425108

Владелец: ФЕДЕРАЛЬНАЯ СЛУЖБА ГОСУДАРСТВЕННОЙ

РЕГИСТРАЦИИ, КАДАСТРА И КАРТОГРАФИИ

Действителен: с 27.06.2023 по 19.09.2024

полное наименование должности

инициалы, фамилия

Земельный участок

вид объекта недвижимости

Лист № 942 раздела 4.2

Всего листов раздела 4.2: 1403

Всего разделов: 6

Всего листов выписки: 2072

11.06.2024г. № КУВИ-001/2024-157716606

Кадастровый номер:

47:23:0000000:79

1	2	3	4	5
170	371208.38	2210848.42	-	-
171	371193.84	2210832.13	-	-
172	371180.66	2210813.2	-	-
173	371175.36	2210795.33	-	-
174	371174.57	2210771.95	-	-
175	371177.09	2210743.18	-	-
176	371181.67	2210701.78	-	-
177	371175.02	2210655.82	-	-
178	371164.61	2210639.85	-	-
179	371151.03	2210625.67	-	-
180	371128.4	2210608.29	-	-
181	371092.66	2210592.43	-	-
182	371069.66	2210588.37	-	-
183	370895.36	2210587.69	-	-
184	370847.83	2210588.58	-	-
185	370831.1	2210585.95	-	-
186	370768.53	2210566.75	-	-
187	370735.91	2210563.52	-	-
188	370679.21	2210564.86	-	-
189	370630.92	2210569.67	-	-
190	370608.2	2210572.65	-	-
191	370563.65	2210584.37	-	-
192	370536.31	2210605.51	-	-
193	370480.69	2210651.54	-	-
194	370464.91	2210659.84	-	-
195	370448.54	2210659.82	-	-
196	370432.16	2210651.17	-	-
197	370408.3	2210634.81	-	-
198	370390.39	2210618.43	-	-



ДОКУМЕНТ ПОДПИСАН
ЭЛЕКТРОННОЙ ПОДПИСЬЮ

Сертификат: 00ВВ056В7401СВ38Д2В3576АСДС8425108

Владелец: ФЕДЕРАЛЬНАЯ СЛУЖБА ГОСУДАРСТВЕННОЙ

РЕГИСТРАЦИИ, КАДАСТРА И КАРТОГРАФИИ

Действителен: с 27.06.2023 по 19.09.2024

полное наименование должности

инициалы, фамилия

Земельный участок

вид объекта недвижимости

Лист № 943 раздела 4.2

Всего листов раздела 4.2: 1403

Всего разделов: 6

Всего листов выписки: 2072

11.06.2024г. № КУВИ-001/2024-157716606

Кадастровый номер:

47:23:0000000:79

1	2	3	4	5
199	370380.77	2210607.85	-	-
200	370368.65	2210586.87	-	-
201	370370.18	2210554.34	-	-
202	370382.31	2210449.43	-	-
203	370400.09	2210326.19	-	-
204	370400.71	2210258.19	-	-
205	370401.33	2210189.17	-	-
206	370399.87	2210125.83	-	-
207	370397.59	2210080.47	-	-
208	370393.47	2210044.36	-	-
209	370387.28	2210025.29	-	-
210	370375.16	2209997.93	-	-
211	370364.84	2209984.27	-	-
212	370327.89	2209963.7	-	-
213	370296.51	2209949.47	-	-
214	370269.19	2209949.46	-	-
215	370220.95	2209950.25	-	-
216	370155.96	2209965.21	-	-
217	370112.39	2209976.03	-	-
218	370075.49	2209979.38	-	-
219	370058.93	2209974.19	-	-
220	370041.88	2209967.16	-	-
221	370024.46	2209957.75	-	-
222	370009.43	2209948.13	-	-
223	369955.93	2209871.38	-	-
224	369946.49	2209827.28	-	-
225	369937.84	2209656.86	-	-
226	369935.22	2209594.17	-	-
227	369930.93	2209546.6	-	-



ДОКУМЕНТ ПОДПИСАН
ЭЛЕКТРОННОЙ ПОДПИСЬЮ

Сертификат: 00ВВ056В7401СВ38D2В3576АСDC8425108

Владелец: ФЕДЕРАЛЬНАЯ СЛУЖБА ГОСУДАРСТВЕННОЙ

РЕГИСТРАЦИИ, КАДАСТРА И КАРТОГРАФИИ

Действителен: с 27.06.2023 по 19.09.2024

полное наименование должности

инициалы, фамилия

Земельный участок

вид объекта недвижимости

Лист № 944 раздела 4.2

Всего листов раздела 4.2: 1403

Всего разделов: 6

Всего листов выписки: 2072

11.06.2024г. № КУВИ-001/2024-157716606

Кадастровый номер:

47:23:0000000:79

1	2	3	4	5
228	369927.47	2209527.86	-	-
229	369913.5	2209492.63	-	-
230	369887.83	2209441.3	-	-
231	369855.58	2209382.87	-	-
232	369818.39	2209294.75	-	-
233	369811.72	2209270.27	-	-
234	369807.57	2209238.57	-	-
235	369809.34	2209183.75	-	-
236	369819.33	2209130.56	-	-
237	369834.94	2209114.63	-	-
238	369847.08	2209110.48	-	-
239	369881.41	2209114.77	-	-
240	369948.67	2209131.45	-	-
241	369971.02	2209133.59	-	-
242	369985.91	2209126.88	-	-
243	370004.5	2209109.15	-	-
244	370016.42	2209089.19	-	-
245	370021.2	2209064.19	-	-
246	370017.51	2208973.93	-	-
247	370011.88	2208922.46	-	-
248	370009.61	2208892.61	-	-
249	370000.25	2208841.95	-	-
250	370002.47	2208817.94	-	-
251	370020.67	2208779.38	-	-
252	370039.17	2208754.85	-	-
253	370076.03	2208696.9	-	-
254	370082.71	2208685.41	-	-
255	370086.83	2208654.72	-	-
256	370090.7	2208632.71	-	-



ДОКУМЕНТ ПОДПИСАН
ЭЛЕКТРОННОЙ ПОДПИСЬЮ

Сертификат: 00ВВ056В7401СВ38Д2В3576АСДС8425108

Владелец: ФЕДЕРАЛЬНАЯ СЛУЖБА ГОСУДАРСТВЕННОЙ

РЕГИСТРАЦИИ, КАДАСТРА И КАРТОГРАФИИ

Действителен: с 27.06.2023 по 19.09.2024

полное наименование должности

инициалы, фамилия

Земельный участок

вид объекта недвижимости

Лист № 945 раздела 4.2

Всего листов раздела 4.2: 1403

Всего разделов: 6

Всего листов выписки: 2072

11.06.2024г. № КУВИ-001/2024-157716606

Кадастровый номер:

47:23:0000000:79

1	2	3	4	5
257	370090.98	2208613.38	-	-
258	370097.36	2208564.7	-	-
259	370096.02	2208542	-	-
260	370080.92	2208494.56	-	-
261	370071.33	2208466.78	-	-
262	370062.64	2208438.99	-	-
263	370063.96	2208415.68	-	-
264	370068.63	2208401.88	-	-
265	370089.81	2208357.57	-	-
266	370095.54	2208343.93	-	-
267	370119.61	2208305.85	-	-
268	370129.77	2208289.61	-	-
269	370131.04	2208270.79	-	-
270	370131.77	2208253.93	-	-
271	370115.04	2208208.03	-	-
272	370120.65	2208164.47	-	-
273	370143.1	2208116.46	-	-
274	370169.17	2208073.57	-	-
275	370211.19	2208021.69	-	-
276	370267.76	2207981.36	-	-
277	370352.94	2207937.47	-	-
278	370388.52	2207922.84	-	-
279	370428.06	2207908.04	-	-
280	370455.54	2207893.39	-	-
281	370487.68	2207878.24	-	-
282	370536.96	2207838.52	-	-
283	370550.78	2207815.8	-	-
284	370554.66	2207778.78	-	-
285	370535.21	2207678.11	-	-



ДОКУМЕНТ ПОДПИСАН
ЭЛЕКТРОННОЙ ПОДПИСЬЮ

Сертификат: 00ВВ056В7401СВ38Д2В3576АСДС8425108

Владелец: ФЕДЕРАЛЬНАЯ СЛУЖБА ГОСУДАРСТВЕННОЙ

РЕГИСТРАЦИИ, КАДАСТРА И КАРТОГРАФИИ

Действителен: с 27.06.2023 по 19.09.2024

полное наименование должности

инициалы, фамилия

Земельный участок

вид объекта недвижимости

Лист № 946 раздела 4.2

Всего листов раздела 4.2: 1403

Всего разделов: 6

Всего листов выписки: 2072

11.06.2024г. № КУВИ-001/2024-157716606

Кадастровый номер:

47:23:0000000:79

1	2	3	4	5
286	370491.52	2207546.83	-	-
287	370482.61	2207527.87	-	-
288	370460.68	2207497.61	-	-
289	370443.87	2207474.29	-	-
290	370398.41	2207427.82	-	-
291	370385.36	2207412.61	-	-
292	370377.44	2207399.95	-	-
293	370378.04	2207376.04	-	-
294	370389.11	2207361.39	-	-
295	370415.81	2207334.14	-	-
296	370491.52	2207268.28	-	-
297	370501.6	2207252.47	-	-
298	370506.14	2207228.54	-	-
299	370511.07	2207183.03	-	-
300	370506.15	2207143.16	-	-
301	370501.04	2207095.54	-	-
302	370504.91	2207065.19	-	-
303	370511.56	2207041.48	-	-
304	370524.23	2207018.14	-	-
305	370539.83	2207001.37	-	-
306	370551.95	2206995.37	-	-
307	370571.22	2206995.37	-	-
308	370631.99	2207006.2	-	-
309	370661.81	2207003.64	-	-
310	370687.93	2206990.09	-	-
311	370729.34	2206949.22	-	-
312	370738.83	2206934.6	-	-
313	370751.88	2206901.2	-	-
314	370746.53	2206868.18	-	-



ДОКУМЕНТ ПОДПИСАН
ЭЛЕКТРОННОЙ ПОДПИСЬЮ

Сертификат: 00ВВ056В7401СВ38Д2В3576АСДС8425108

Владелец: ФЕДЕРАЛЬНАЯ СЛУЖБА ГОСУДАРСТВЕННОЙ

РЕГИСТРАЦИИ, КАДАСТРА И КАРТОГРАФИИ

Действителен: с 27.06.2023 по 19.09.2024

полное наименование должности

инициалы, фамилия

Земельный участок

вид объекта недвижимости

Лист № 947 раздела 4.2

Всего листов раздела 4.2: 1403

Всего разделов: 6

Всего листов выписки: 2072

11.06.2024г. № КУВИ-001/2024-157716606

Кадастровый номер:

47:23:0000000:79

1	2	3	4	5
315	370736.26	2206850.97	-	-
316	370688.03	2206803.73	-	-
317	370646.12	2206764.77	-	-
318	370636.57	2206754.11	-	-
319	370621.26	2206719.25	-	-
320	370615.67	2206696.16	-	-
321	370605.8	2206670.68	-	-
322	370594.7	2206656.04	-	-
323	370552.01	2206611.57	-	-
324	370520.85	2206571.74	-	-
325	370485.4	2206524.98	-	-
326	370469.17	2206498.29	-	-
327	370462.47	2206483.27	-	-
328	370461.27	2206448.07	-	-
329	370463.43	2206428.1	-	-
330	370466.03	2206388	-	-
331	370470.16	2206364.46	-	-
332	370478.08	2206333.62	-	-
333	370483.4	2206305.36	-	-
334	370483.41	2206305.28	-	-
335	370518.7	2206314.99	-	-
336	370515.89	2206290.35	-	-
337	370512.43	2206249.4	-	-
338	370510.85	2206214.47	-	-
339	370513.92	2206167.09	-	-
340	370515.23	2206129.82	-	-
341	370514.86	2206129.64	-	-
342	370579.87	2206058.08	-	-
343	371269.06	2205777.18	-	-



ДОКУМЕНТ ПОДПИСАН
ЭЛЕКТРОННОЙ ПОДПИСЬЮ

Сертификат: 00ВВ056В7401СВ38Д2В3576АСDC8425108

Владелец: ФЕДЕРАЛЬНАЯ СЛУЖБА ГОСУДАРСТВЕННОЙ

РЕГИСТРАЦИИ, КАДАСТРА И КАРТОГРАФИИ

Действителен: с 27.06.2023 по 19.09.2024

полное наименование должности

инициалы, фамилия

Земельный участок

вид объекта недвижимости

Лист № 948 раздела 4.2

Всего листов раздела 4.2: 1403

Всего разделов: 6

Всего листов выписки: 2072

11.06.2024г. № КУВИ-001/2024-157716606

Кадастровый номер:

47:23:0000000:79

1	2	3	4	5
344	371549.81	2205998.82	-	-
345	371568.79	2206034.68	-	-
346	371532.54	2206145.32	-	-
347	371516.05	2206196.15	-	-
348	371362.3	2206671.09	-	-
349	371331.6	2206765.97	-	-
350	371241.71	2207055.12	-	-
351	371165.2	2207301.79	-	-
352	371144.54	2207351.99	-	-
353	371137.72	2207368.55	-	-
354	371127.22	2207394.07	-	-
355	371122.19	2207409.58	-	-
356	370914.25	2208051.69	-	-
357	371265.13	2208169.81	-	-
358	371874.37	2208381.57	-	-
359	371970.72	2208415.07	-	-
360	372606.71	2208636.74	-	-
361	372899.28	2208743.95	-	-
362	373120.94	2208813.26	-	-
363	373281.77	2208865.02	-	-
364	373435.36	2208914.44	-	-
365	375014.52	2209431.51	-	-
366	375025.01	2209434.92	-	-
367	375232.51	2209579.76	-	-
368	375603.94	2209674.75	-	-
369	375739.46	2209617.06	-	-
370	375776.01	2209615.8	-	-
371	375806.43	2209618.03	-	-
1	375876.25	2209625.67	-	-



ДОКУМЕНТ ПОДПИСАН
ЭЛЕКТРОННОЙ ПОДПИСЬЮ

Сертификат: 00ВВ056В7401СВ38Д2В3576АСДС8425108

Владелец: ФЕДЕРАЛЬНАЯ СЛУЖБА ГОСУДАРСТВЕННОЙ

РЕГИСТРАЦИИ, КАДАСТРА И КАРТОГРАФИИ

Действителен: с 27.06.2023 по 19.09.2024

полное наименование должности

инициалы, фамилия

Земельный участок

вид объекта недвижимости

Лист № 949 раздела 4.2

Всего листов раздела 4.2: 1403

Всего разделов: 6

Всего листов выписки: 2072

11.06.2024г. № КУВИ-001/2024-157716606

Кадастровый номер:

47:23:0000000:79

1	2	3	4	5
1	370582.87	2207390.98	-	-
2	370583.08	2207398.83	-	-
3	370577.22	2207398.99	-	-
4	370576.97	2207391.15	-	-
1	370582.87	2207390.98	-	-
1	371229.84	2205950.56	-	-
2	371231.96	2205952.14	-	-
3	371230.39	2205954.26	-	-
4	371228.27	2205952.7	-	-
1	371229.84	2205950.56	-	-
1	370922.18	2207372.88	-	-
2	370922.39	2207380.73	-	-
3	370916.52	2207380.88	-	-
4	370916.27	2207373.05	-	-
1	370922.18	2207372.88	-	-
1	371393.65	2206069.32	-	-
2	371395.17	2206067.15	-	-
3	371397.34	2206068.66	-	-
4	371395.83	2206070.84	-	-
1	371393.65	2206069.32	-	-
1	370864.73	2206255.74	-	-
2	370875.13	2206272.82	-	-
3	370881.77	2206284.97	-	-
4	370883.11	2206287.65	-	-
5	370885.87	2206305.58	-	-
6	370866.42	2206328.81	-	-
7	370825.77	2206275.88	-	-
8	370834.74	2206267.99	-	-
9	370847.2	2206270.61	-	-



ДОКУМЕНТ ПОДПИСАН
ЭЛЕКТРОННОЙ ПОДПИСЬЮ

Сертификат: 00ВВ056В7401СВ38D2В3576АСDC8425108

Владелец: ФЕДЕРАЛЬНАЯ СЛУЖБА ГОСУДАРСТВЕННОЙ

РЕГИСТРАЦИИ, КАДАСТРА И КАРТОГРАФИИ

Действителен: с 27.06.2023 по 19.09.2024

полное наименование должности

инициалы, фамилия

Земельный участок				
вид объекта недвижимости				
Лист № 950 раздела 4.2		Всего листов раздела 4.2: 1403		Всего разделов: 6
11.06.2024г. № КУВИ-001/2024-157716606				
Кадастровый номер:			47:23:0000000:79	
1	2	3	4	5
10	370853.96	2206264.7	-	-
11	370857.9	2206260.91	-	-
1	370864.73	2206255.74	-	-
1	370518.9	2206177.16	-	-
2	370572.83	2206178.45	-	-
3	370571.91	2206230.13	-	-
4	370518.7	2206227.97	-	-
1	370518.9	2206177.16	-	-

полное наименование должности	 ДОКУМЕНТ ПОДПИСАН ЭЛЕКТРОННОЙ ПОДПИСЬЮ	инициалы, фамилия
	Сертификат: 00ВВ056В7401СВ38D2В3576АСDС8425108 Владелец: ФЕДЕРАЛЬНАЯ СЛУЖБА ГОСУДАРСТВЕННОЙ РЕГИСТРАЦИИ, КАДАСТРА И КАРТОГРАФИИ Действителен: с 27.06.2023 по 19.09.2024	

Земельный участок				
вид объекта недвижимости				
Лист № 951 раздела 4.2		Всего листов раздела 4.2: 1403		Всего разделов: 6
11.06.2024г. № КУВИ-001/2024-157716606				
Кадастровый номер:			47:23:0000000:79	
Сведения о характерных точках границы части (частей) земельного участка				
Учетный номер части: 47:23:0000000:79/650				
Система координат МСК 47 зона 2				
Номер точки	Координаты, м		Описание закрепления на местности	Средняя квадратичная погрешность определения координат характерных точек границ земельного участка, м
	X	Y		
1	2	3	4	5
1	392709.17	2191798.14	-	5
2	392704.54	2191809.23	-	5
3	392693.44	2191804.59	-	5
4	392698.11	2191793.54	-	5
1	392709.17	2191798.14	-	5



ДОКУМЕНТ ПОДПИСАН
ЭЛЕКТРОННОЙ ПОДПИСЬЮ

Сертификат: 00ВВ056В7401СВ38D2В3576АСDC8425108

Владелец: ФЕДЕРАЛЬНАЯ СЛУЖБА ГОСУДАРСТВЕННОЙ
РЕГИСТРАЦИИ, КАДАСТРА И КАРТОГРАФИИ
Действителен: с 27.06.2023 по 19.09.2024

полное наименование должности

инициалы, фамилия

Земельный участок				
вид объекта недвижимости				
Лист № 952 раздела 4.2		Всего листов раздела 4.2: 1403		Всего разделов: 6
11.06.2024г. № КУВИ-001/2024-157716606				
Кадастровый номер:			47:23:0000000:79	
Сведения о характерных точках границы части (частей) земельного участка				
Учетный номер части: 47:23:0000000:79/652				
Система координат МСК 47 зона 2				
Номер точки	Координаты, м		Описание закрепления на местности	Средняя квадратичная погрешность определения координат характерных точек границ земельного участка, м
	X	Y		
1	2	3	4	5
1	375713.63	2208106.11	-	5
2	375714.59	2208118.07	-	5
3	375702.62	2208119.03	-	5
4	375701.66	2208107.07	-	5
1	375713.63	2208106.11	-	5

полное наименование должности	 ДОКУМЕНТ ПОДПИСАН ЭЛЕКТРОННОЙ ПОДПИСЬЮ	инициалы, фамилия
	Сертификат: 00ВВ056В7401СВ38D2В3576АСDС8425108 Владелец: ФЕДЕРАЛЬНАЯ СЛУЖБА ГОСУДАРСТВЕННОЙ РЕГИСТРАЦИИ, КАДАСТРА И КАРТОГРАФИИ Действителен: с 27.06.2023 по 19.09.2024	

Земельный участок			
вид объекта недвижимости			
Лист № 953 раздела 4.2	Всего листов раздела 4.2: 1403	Всего разделов: 6	Всего листов выписки: 2072

11.06.2024г. № КУВИ-001/2024-157716606

Кадастровый номер: 47:23:0000000:79

Сведения о характерных точках границы части (частей) земельного участка				
Учетный номер части: 47:23:0000000:79/654				
Система координат МСК 47 зона 2				
Номер точки	Координаты, м		Описание закрепления на местности	Средняя квадратичная погрешность определения координат характерных точек границ земельного участка, м
	X	Y		
1	2	3	4	5
1	370205.25	2196908.74	-	5
2	370198.02	2196918.32	-	5
3	370188.45	2196911.08	-	5
4	370195.67	2196901.51	-	5
1	370205.25	2196908.74	-	5



ДОКУМЕНТ ПОДПИСАН
ЭЛЕКТРОННОЙ ПОДПИСЬЮ

Сертификат: 00BV056B7401CB38D2B3576ACDC8425108

Владелец: ФЕДЕРАЛЬНАЯ СЛУЖБА ГОСУДАРСТВЕННОЙ
РЕГИСТРАЦИИ, КАДАСТРА И КАРТОГРАФИИ
Действителен: с 27.06.2023 по 19.09.2024

полное наименование должности

инициалы, фамилия

Земельный участок				
вид объекта недвижимости				
Лист № 954 раздела 4.2		Всего листов раздела 4.2: 1403		Всего разделов: 6
11.06.2024г. № КУВИ-001/2024-157716606				
Кадастровый номер:			47:23:0000000:79	
Сведения о характерных точках границы части (частей) земельного участка				
Учетный номер части: 47:23:0000000:79/655				
Система координат МСК 47 зона 2				
Номер точки	Координаты, м		Описание закрепления на местности	Средняя квадратичная погрешность определения координат характерных точек границ земельного участка, м
	X	Y		
1	2	3	4	5
1	406535.56	2199553.51	-	5
2	406542.49	2199563.32	-	5
3	406532.68	2199570.22	-	5
4	406525.75	2199560.43	-	5
1	406535.56	2199553.51	-	5

полное наименование должности		ДОКУМЕНТ ПОДПИСАН	инициалы, фамилия
		ЭЛЕКТРОННОЙ ПОДПИСЬЮ	
	Сертификат: 00ВВ056В7401СВ38D2В3576АСDС8425108		
	Владелец: ФЕДЕРАЛЬНАЯ СЛУЖБА ГОСУДАРСТВЕННОЙ РЕГИСТРАЦИИ, КАДАСТРА И КАРТОГРАФИИ		
	Действителен: с 27.06.2023 по 19.09.2024		

Земельный участок			
вид объекта недвижимости			
Лист № 955 раздела 4.2	Всего листов раздела 4.2: 1403	Всего разделов: 6	Всего листов выписки: 2072

11.06.2024г. № КУВИ-001/2024-157716606

Кадастровый номер: 47:23:0000000:79

Сведения о характерных точках границы части (частей) земельного участка				
Учетный номер части: 47:23:0000000:79/657				
Система координат МСК 47 зона 2				
Номер точки	Координаты, м		Описание закрепления на местности	Средняя квадратичная погрешность определения координат характерных точек границ земельного участка, м
	X	Y		
1	2	3	4	5
1	358957.67	2216745.18	-	5
2	358953.7	2216756.5	-	5
3	358942.38	2216752.55	-	5
4	358946.33	2216741.22	-	5
1	358957.67	2216745.18	-	5



ДОКУМЕНТ ПОДПИСАН
ЭЛЕКТРОННОЙ ПОДПИСЬЮ

Сертификат: 00ВВ056В7401СВ38D2В3576АСDС8425108

Владелец: ФЕДЕРАЛЬНАЯ СЛУЖБА ГОСУДАРСТВЕННОЙ

РЕГИСТРАЦИИ, КАДАСТРА И КАРТОГРАФИИ

Действителен: с 27.06.2023 по 19.09.2024

полное наименование должности

инициалы, фамилия

Земельный участок			
вид объекта недвижимости			
Лист № 956 раздела 4.2	Всего листов раздела 4.2: 1403	Всего разделов: 6	Всего листов выписки: 2072

11.06.2024г. № КУВИ-001/2024-157716606

Кадастровый номер: 47:23:0000000:79

Сведения о характерных точках границы части (частей) земельного участка			
Учетный номер части: 47:23:0000000:79/659			
Система координат МСК 47 зона 2			

Номер точки	Координаты, м		Описание закрепления на местности	Средняя квадратичная погрешность определения координат характерных точек границ земельного участка, м
	X	Y		
1	2	3	4	5
1	364422.18	2197791.67	-	5
2	364420.44	2197803.54	-	5
3	364408.52	2197801.72	-	5
4	364409.98	2197792.23	-	5
5	364399.73	2197781.52	-	5
6	364399.13	2197766.64	-	5
7	364402.58	2197766.4	-	5
8	364403.11	2197779.39	-	5
9	364412.9	2197790.25	-	5
1	364422.18	2197791.67	-	5



ДОКУМЕНТ ПОДПИСАН
ЭЛЕКТРОННОЙ ПОДПИСЬЮ

Сертификат: 00ВВ056В7401СВ38D2В3576АСDC8425108

Владелец: ФЕДЕРАЛЬНАЯ СЛУЖБА ГОСУДАРСТВЕННОЙ

РЕГИСТРАЦИИ, КАДАСТРА И КАРТОГРАФИИ

Действителен: с 27.06.2023 по 19.09.2024

полное наименование должности

инициалы, фамилия

Земельный участок				
вид объекта недвижимости				
Лист № 957 раздела 4.2		Всего листов раздела 4.2: 1403		Всего разделов: 6
11.06.2024г. № КУВИ-001/2024-157716606				
Кадастровый номер:			47:23:0000000:79	
Сведения о характерных точках границы части (частей) земельного участка				
Учетный номер части: 47:23:0000000:79/661				
Система координат МСК 47 зона 2				
Номер точки	Координаты, м		Описание закрепления на местности	Средняя квадратичная погрешность определения координат характерных точек границ земельного участка, м
	X	Y		
1	2	3	4	5
1	393550.6	2188613.64	-	5
3	393535.1	2188620.45	-	5
2	393546.29	2188624.84	-	5
4	393539.45	2188609.22	-	5
1	393550.6	2188613.64	-	5

полное наименование должности	 ДОКУМЕНТ ПОДПИСАН ЭЛЕКТРОННОЙ ПОДПИСЬЮ	инициалы, фамилия
	Сертификат: 00BV056B7401CB38D2B3576ACDC8425108 Владелец: ФЕДЕРАЛЬНАЯ СЛУЖБА ГОСУДАРСТВЕННОЙ РЕГИСТРАЦИИ, КАДАСТРА И КАРТОГРАФИИ Действителен: с 27.06.2023 по 19.09.2024	

Земельный участок				
вид объекта недвижимости				
Лист № 958 раздела 4.2		Всего листов раздела 4.2: 1403		Всего разделов: 6
11.06.2024г. № КУВИ-001/2024-157716606				
Кадастровый номер:			47:23:0000000:79	
Сведения о характерных точках границы части (частей) земельного участка				
Учетный номер части: 47:23:0000000:79/662				
Система координат МСК 47 зона 2				
Номер точки	Координаты, м		Описание закрепления на местности	Средняя квадратичная погрешность определения координат характерных точек границ земельного участка, м
	X	Y		
1	2	3	4	5
1	356280.93	2226775.5	-	5
2	356275.19	2226786.04	-	5
3	356264.65	2226780.3	-	5
4	356270.39	2226769.76	-	5
1	356280.93	2226775.5	-	5

полное наименование должности	 ДОКУМЕНТ ПОДПИСАН ЭЛЕКТРОННОЙ ПОДПИСЬЮ	инициалы, фамилия
	Сертификат: 00ВВ056В7401СВ38D2В3576АСDС8425108 Владелец: ФЕДЕРАЛЬНАЯ СЛУЖБА ГОСУДАРСТВЕННОЙ РЕГИСТРАЦИИ, КАДАСТРА И КАРТОГРАФИИ Действителен: с 27.06.2023 по 19.09.2024	

Земельный участок				
вид объекта недвижимости				
Лист № 959 раздела 4.2		Всего листов раздела 4.2: 1403		Всего разделов: 6
11.06.2024г. № КУВИ-001/2024-157716606				
Кадастровый номер:			47:23:0000000:79	
Сведения о характерных точках границы части (частей) земельного участка				
Учетный номер части: 47:23:0000000:79/663				
Система координат МСК 47 зона 2				
Номер точки	Координаты, м		Описание закрепления на местности	Средняя квадратичная погрешность определения координат характерных точек границ земельного участка, м
	X	Y		
1	2	3	4	5
1	379513.16	2214601.62	-	5
2	379510.56	2214613.29	-	5
3	379498.85	2214610.64	-	5
4	379501.46	2214598.91	-	5
1	379513.16	2214601.62	-	5

полное наименование должности	 ДОКУМЕНТ ПОДПИСАН ЭЛЕКТРОННОЙ ПОДПИСЬЮ	инициалы, фамилия
	Сертификат: 00ВВ056В7401СВ38D2В3576АСDС8425108 Владелец: ФЕДЕРАЛЬНАЯ СЛУЖБА ГОСУДАРСТВЕННОЙ РЕГИСТРАЦИИ, КАДАСТРА И КАРТОГРАФИИ Действителен: с 27.06.2023 по 19.09.2024	

Земельный участок				
вид объекта недвижимости				
Лист № 960 раздела 4.2		Всего листов раздела 4.2: 1403		Всего разделов: 6
11.06.2024г. № КУВИ-001/2024-157716606				
Кадастровый номер:			47:23:0000000:79	
Сведения о характерных точках границы части (частей) земельного участка				
Учетный номер части: 47:23:0000000:79/664				
Система координат МСК 47 зона 2				
Номер точки	Координаты, м		Описание закрепления на местности	Средняя квадратичная погрешность определения координат характерных точек границ земельного участка, м
	X	Y		
1	2	3	4	5
1	378269.96	2218265.88	-	5
2	378276.3	2218276.09	-	5
3	378266.15	2218282.45	-	5
4	378259.76	2218272.33	-	5
1	378269.96	2218265.88	-	5

полное наименование должности	 ДОКУМЕНТ ПОДПИСАН ЭЛЕКТРОННОЙ ПОДПИСЬЮ	инициалы, фамилия
	Сертификат: 00ВВ056В7401СВ38D2В3576АСDС8425108 Владелец: ФЕДЕРАЛЬНАЯ СЛУЖБА ГОСУДАРСТВЕННОЙ РЕГИСТРАЦИИ, КАДАСТРА И КАРТОГРАФИИ Действителен: с 27.06.2023 по 19.09.2024	

Земельный участок			
вид объекта недвижимости			
Лист № 961 раздела 4.2	Всего листов раздела 4.2: 1403	Всего разделов: 6	Всего листов выписки: 2072

11.06.2024г. № КУВИ-001/2024-157716606

Кадастровый номер: 47:23:0000000:79

Сведения о характерных точках границы части (частей) земельного участка				
Учетный номер части: 47:23:0000000:79/665				
Система координат МСК 47 зона 2				
Номер точки	Координаты, м		Описание закрепления на местности	Средняя квадратичная погрешность определения координат характерных точек границ земельного участка, м
	X	Y		
1	2	3	4	5
1	373831.05	2213968.26	-	5
2	373829.87	2213980.2	-	5
3	373817.86	2213978.99	-	5
4	373819.15	2213967.08	-	5
1	373831.05	2213968.26	-	5



ДОКУМЕНТ ПОДПИСАН
ЭЛЕКТРОННОЙ ПОДПИСЬЮ

Сертификат: 00ВВ056В7401СВ38D2В3576АСDC8425108

Владелец: ФЕДЕРАЛЬНАЯ СЛУЖБА ГОСУДАРСТВЕННОЙ
РЕГИСТРАЦИИ, КАДАСТРА И КАРТОГРАФИИ
Действителен: с 27.06.2023 по 19.09.2024

полное наименование должности

инициалы, фамилия

Земельный участок			
вид объекта недвижимости			
Лист № 962 раздела 4.2	Всего листов раздела 4.2: 1403	Всего разделов: 6	Всего листов выписки: 2072

11.06.2024г. № КУВИ-001/2024-157716606

Кадастровый номер: 47:23:0000000:79

Сведения о характерных точках границы части (частей) земельного участка				
Учетный номер части: 47:23:0000000:79/666				
Система координат МСК 47 зона 2				
Номер точки	Координаты, м		Описание закрепления на местности	Средняя квадратичная погрешность определения координат характерных точек границ земельного участка, м
	X	Y		
1	2	3	4	5
1	401536.54	2196387.92	-	5
2	401541.19	2196398.96	-	5
3	401538.81	2196402.07	-	5
4	401526.88	2196401.05	-	5
5	401525.43	2196397.41	-	5
6	401532.57	2196387.77	-	5
1	401536.54	2196387.92	-	5



ДОКУМЕНТ ПОДПИСАН
ЭЛЕКТРОННОЙ ПОДПИСЬЮ

Сертификат: 00ВВ056В7401СВ38D2В3576АСDС8425108

Владелец: ФЕДЕРАЛЬНАЯ СЛУЖБА ГОСУДАРСТВЕННОЙ

РЕГИСТРАЦИИ, КАДАСТРА И КАРТОГРАФИИ

Действителен: с 27.06.2023 по 19.09.2024

полное наименование должности

инициалы, фамилия

Земельный участок				
вид объекта недвижимости				
Лист № 963 раздела 4.2		Всего листов раздела 4.2: 1403		Всего разделов: 6
11.06.2024г. № КУВИ-001/2024-157716606				
Кадастровый номер:			47:23:0000000:79	
Сведения о характерных точках границы части (частей) земельного участка				
Учетный номер части: 47:23:0000000:79/667				
Система координат МСК 47 зона 2				
Номер точки	Координаты, м		Описание закрепления на местности	Средняя квадратичная погрешность определения координат характерных точек границ земельного участка, м
	X	Y		
1	2	3	4	5
1	377229.93	2200802.44	-	5
2	377226.77	2200814.03	-	5
3	377215.19	2200810.92	-	5
4	377218.35	2200799.33	-	5
1	377229.93	2200802.44	-	5

полное наименование должности	 ДОКУМЕНТ ПОДПИСАН ЭЛЕКТРОННОЙ ПОДПИСЬЮ	инициалы, фамилия
	Сертификат: 00ВВ056В7401СВ38D2В3576АСDС8425108 Владелец: ФЕДЕРАЛЬНАЯ СЛУЖБА ГОСУДАРСТВЕННОЙ РЕГИСТРАЦИИ, КАДАСТРА И КАРТОГРАФИИ Действителен: с 27.06.2023 по 19.09.2024	

Земельный участок			
вид объекта недвижимости			
Лист № 964 раздела 4.2	Всего листов раздела 4.2: 1403	Всего разделов: 6	Всего листов выписки: 2072

11.06.2024г. № КУВИ-001/2024-157716606

Кадастровый номер: 47:23:0000000:79

Сведения о характерных точках границы части (частей) земельного участка			
Учетный номер части: 47:23:0000000:79/668			
Система координат МСК 47 зона 2			

Номер точки	Координаты, м		Описание закрепления на местности	Средняя квадратичная погрешность определения координат характерных точек границ земельного участка, м
	X	Y		
1	2	3	4	5
1	397975.98	2223467.19	Закрепление отсутствует	0.1
2	397998.43	2223841.63	Закрепление отсутствует	0.1
3	398012.08	2224093.68	Закрепление отсутствует	0.1
4	398018.99	2224251.34	Закрепление отсутствует	0.1
5	398014.8	2224251.53	Закрепление отсутствует	0.1
6	398007.67	2224093.87	Закрепление отсутствует	0.1
7	397994.26	2223841.89	Закрепление отсутствует	0.1
8	397971.66	2223467.46	Закрепление отсутствует	0.1
1	397975.98	2223467.19	Закрепление отсутствует	0.1



ДОКУМЕНТ ПОДПИСАН
ЭЛЕКТРОННОЙ ПОДПИСЬЮ

Сертификат: 00ВВ056В7401СВ38D2В3576АСDC8425108

Владелец: ФЕДЕРАЛЬНАЯ СЛУЖБА ГОСУДАРСТВЕННОЙ

РЕГИСТРАЦИИ, КАДАСТРА И КАРТОГРАФИИ

Действителен: с 27.06.2023 по 19.09.2024

полное наименование должности

инициалы, фамилия

Земельный участок

вид объекта недвижимости

Лист № 965 раздела 4.2

Всего листов раздела 4.2: 1403

Всего разделов: 6

Всего листов выписки: 2072

11.06.2024г. № КУВИ-001/2024-157716606

Кадастровый номер:

47:23:0000000:79

Сведения о характерных точках границы части (частей) земельного участка

Учетный номер части: 47:23:0000000:79/669

Система координат МСК 47 зона 2

Номер точки	Координаты, м		Описание закрепления на местности	Средняя квадратичная погрешность определения координат характерных точек границ земельного участка, м
	X	Y		
1	2	3	4	5
1	404350.48	2200553.72	-	0.1
2	404347.97	2200558.42	-	0.1
3	404327.69	2200555.64	-	0.1
4	404323.94	2200560.67	-	0.1
5	404314.32	2200553.48	-	0.1
6	404321.53	2200543.87	-	0.1
7	404331.12	2200551.06	-	0.1
1	404350.48	2200553.72	-	0.1



ДОКУМЕНТ ПОДПИСАН
ЭЛЕКТРОННОЙ ПОДПИСЬЮ

Сертификат: 00ВВ056В7401СВ38D2В3576АСDC8425108

Владелец: ФЕДЕРАЛЬНАЯ СЛУЖБА ГОСУДАРСТВЕННОЙ
РЕГИСТРАЦИИ, КАДАСТРА И КАРТОГРАФИИ
Действителен: с 27.06.2023 по 19.09.2024

полное наименование должности

инициалы, фамилия

Земельный участок				
вид объекта недвижимости				
Лист № 966 раздела 4.2		Всего листов раздела 4.2: 1403		Всего разделов: 6
11.06.2024г. № КУВИ-001/2024-157716606				
Кадастровый номер:			47:23:0000000:79	
Сведения о характерных точках границы части (частей) земельного участка				
Учетный номер части: 47:23:0000000:79/670				
Система координат МСК 47 зона 2				
Номер точки	Координаты, м		Описание закрепления на местности	Средняя квадратичная погрешность определения координат характерных точек границ земельного участка, м
	X	Y		
1	2	3	4	5
1	369185.15	2193174.62	-	0.1
2	369188.09	2193186.26	-	0.1
3	369176.44	2193189.2	-	0.1
4	369173.51	2193177.57	-	0.1
1	369185.15	2193174.62	-	0.1



ДОКУМЕНТ ПОДПИСАН
ЭЛЕКТРОННОЙ ПОДПИСЬЮ

Сертификат: 00ВВ056В7401СВ38D2В3576АСDС8425108

Владелец: ФЕДЕРАЛЬНАЯ СЛУЖБА ГОСУДАРСТВЕННОЙ
РЕГИСТРАЦИИ, КАДАСТРА И КАРТОГРАФИИ
Действителен: с 27.06.2023 по 19.09.2024

полное наименование должности

инициалы, фамилия

Земельный участок			
вид объекта недвижимости			

Лист № 967 раздела 4.2	Всего листов раздела 4.2: 1403	Всего разделов: 6	Всего листов выписки: 2072
------------------------	--------------------------------	-------------------	----------------------------

11.06.2024г. № КУВИ-001/2024-157716606

Кадастровый номер: 47:23:0000000:79

Сведения о характерных точках границы части (частей) земельного участка

Учетный номер части: 47:23:0000000:79/671

Система координат МСК 47 зона 2

Номер точки	Координаты, м		Описание закрепления на местности	Средняя квадратичная погрешность определения координат характерных точек границ земельного участка, м
	X	Y		
1	2	3	4	5
1	398108.44	2203655.23	Закрепление отсутствует	5
4	398101	2203722.68	Закрепление отсутствует	5
2	398110.06	2203662.69	Закрепление отсутствует	5
5	398094.54	2203728.26	Закрепление отсутствует	5
6	398096.48	2203668.01	Закрепление отсутствует	5
1	398108.44	2203655.23	Закрепление отсутствует	5
3	398102.67	2203670.57	Закрепление отсутствует	5



ДОКУМЕНТ ПОДПИСАН
ЭЛЕКТРОННОЙ ПОДПИСЬЮ

Сертификат: 00ВВ056В7401СВ38D2В3576АСDC8425108

Владелец: ФЕДЕРАЛЬНАЯ СЛУЖБА ГОСУДАРСТВЕННОЙ

РЕГИСТРАЦИИ, КАДАСТРА И КАРТОГРАФИИ

Действителен: с 27.06.2023 по 19.09.2024

полное наименование должности

инициалы, фамилия

Земельный участок

вид объекта недвижимости

Лист № 968 раздела 4.2

Всего листов раздела 4.2: 1403

Всего разделов: 6

Всего листов выписки: 2072

11.06.2024г. № КУВИ-001/2024-157716606

Кадастровый номер:

47:23:0000000:79

Сведения о характерных точках границы части (частей) земельного участка

Учетный номер части: 47:23:0000000:79/672

Система координат МСК 47 зона 2

Номер точки	Координаты, м		Описание закрепления на местности	Средняя квадратичная погрешность определения координат характерных точек границ земельного участка, м
	X	Y		
1	2	3	4	5
1	398098.76	2204080.11	Закрепление отсутствует	5
2	398090.68	2204166.52	Закрепление отсутствует	5
3	397974.56	2204273.45	Закрепление отсутствует	5
4	397953.54	2204293.16	Закрепление отсутствует	5
5	397833.83	2204404.56	Закрепление отсутствует	5
6	397769.98	2204463.93	Закрепление отсутствует	5
7	397686.01	2204541.98	Закрепление отсутствует	5
8	397629.09	2204587.7	Закрепление отсутствует	5
9	397624.71	2204583.18	Закрепление отсутствует	5
10	397681.92	2204537.23	Закрепление отсутствует	5
11	397765.7	2204459.34	Закрепление отсутствует	5
13	397949.27	2204288.57	Закрепление отсутствует	5
12	397829.56	2204399.97	Закрепление отсутствует	5
15	398084.66	2204163.54	Закрепление отсутствует	5
1	398098.76	2204080.11	Закрепление отсутствует	5
14	397970.29	2204268.85	Закрепление отсутствует	5
16	398092.4	2204080.83	Закрепление отсутствует	5



ДОКУМЕНТ ПОДПИСАН
ЭЛЕКТРОННОЙ ПОДПИСЬЮ

Сертификат: 00ВВ056В7401СВ38D2В3576АСDC8425108

Владелец: ФЕДЕРАЛЬНАЯ СЛУЖБА ГОСУДАРСТВЕННОЙ

РЕГИСТРАЦИИ, КАДАСТРА И КАРТОГРАФИИ

Действителен: с 27.06.2023 по 19.09.2024

полное наименование должности

инициалы, фамилия

Земельный участок

вид объекта недвижимости

Лист № 969 раздела 4.2

Всего листов раздела 4.2: 1403

Всего разделов: 6

Всего листов выписки: 2072

11.06.2024г. № КУВИ-001/2024-157716606

Кадастровый номер:

47:23:0000000:79

Сведения о характерных точках границы части (частей) земельного участка

Учетный номер части: 47:23:0000000:79/673

Система координат МСК 47 зона 2

Номер точки	Координаты, м		Описание закрепления на местности	Средняя квадратичная погрешность определения координат характерных точек границ земельного участка, м
	X	Y		
1	2	3	4	5
1	398100.51	2203737.64	Закрепление отсутствует	5
3	398091.77	2204008.68	Закрепление отсутствует	5
2	398098.32	2203805.49	Закрепление отсутствует	5
4	398094.86	2204041.57	Закрепление отсутствует	5
5	398088.61	2204042.16	Закрепление отсутствует	5
6	398085.49	2204008.88	Закрепление отсутствует	5
7	398092.06	2203805.28	Закрепление отсутствует	5
8	398094.04	2203743.25	Закрепление отсутствует	5
1	398100.51	2203737.64	Закрепление отсутствует	5



ДОКУМЕНТ ПОДПИСАН
ЭЛЕКТРОННОЙ ПОДПИСЬЮ

Сертификат: 00ВВ056В7401СВ38D2В3576АСDC8425108

Владелец: ФЕДЕРАЛЬНАЯ СЛУЖБА ГОСУДАРСТВЕННОЙ

РЕГИСТРАЦИИ, КАДАСТРА И КАРТОГРАФИИ

Действителен: с 27.06.2023 по 19.09.2024

полное наименование должности

инициалы, фамилия

Земельный участок				
вид объекта недвижимости				
Лист № 970 раздела 4.2		Всего листов раздела 4.2: 1403		Всего разделов: 6
11.06.2024г. № КУВИ-001/2024-157716606				
Кадастровый номер:			47:23:0000000:79	
Сведения о характерных точках границы части (частей) земельного участка				
Учетный номер части: 47:23:0000000:79/674				
Система координат МСК 47 зона 2				
Номер точки	Координаты, м		Описание закрепления на местности	Средняя квадратичная погрешность определения координат характерных точек границ земельного участка, м
	X	Y		
1	2	3	4	5
1	395582.55	2198274.11	Закрепление отсутствует	5
2	395586.33	2198278.89	Закрепление отсутствует	5
3	395128.1	2198517.66	Закрепление отсутствует	5
4	395125.68	2198512.17	Закрепление отсутствует	5
1	395582.55	2198274.11	Закрепление отсутствует	5

полное наименование должности		ДОКУМЕНТ ПОДПИСАН	инициалы, фамилия
		ЭЛЕКТРОННОЙ ПОДПИСЬЮ	
	Сертификат: 00BV056B7401CB38D2B3576ACDC8425108		
	Владелец: ФЕДЕРАЛЬНАЯ СЛУЖБА ГОСУДАРСТВЕННОЙ РЕГИСТРАЦИИ, КАДАСТРА И КАРТОГРАФИИ		
	Действителен: с 27.06.2023 по 19.09.2024		

Земельный участок				
вид объекта недвижимости				
Лист № 971 раздела 4.2		Всего листов раздела 4.2: 1403		Всего разделов: 6
11.06.2024г. № КУВИ-001/2024-157716606				
Кадастровый номер:			47:23:0000000:79	
Сведения о характерных точках границы части (частей) земельного участка				
Учетный номер части: 47:23:0000000:79/675				
Система координат МСК 47 зона 2				
Номер точки	Координаты, м		Описание закрепления на местности	Средняя квадратичная погрешность определения координат характерных точек границ земельного участка, м
	X	Y		
1	2	3	4	5
1	388187.43	2209446.09	-	0.1
2	388197.4	2209446.73	-	0.1
3	388196.76	2209456.71	-	0.1
4	388186.78	2209456.07	-	0.1
1	388187.43	2209446.09	-	0.1



ДОКУМЕНТ ПОДПИСАН
ЭЛЕКТРОННОЙ ПОДПИСЬЮ

Сертификат: 00ВВ056В7401СВ38D2В3576АСDС8425108

Владелец: ФЕДЕРАЛЬНАЯ СЛУЖБА ГОСУДАРСТВЕННОЙ
РЕГИСТРАЦИИ, КАДАСТРА И КАРТОГРАФИИ
Действителен: с 27.06.2023 по 19.09.2024

полное наименование должности

инициалы, фамилия

Земельный участок			
вид объекта недвижимости			
Лист № 972 раздела 4.2	Всего листов раздела 4.2: 1403	Всего разделов: 6	Всего листов выписки: 2072

11.06.2024г. № КУВИ-001/2024-157716606

Кадастровый номер: 47:23:0000000:79

Сведения о характерных точках границы части (частей) земельного участка				
Учетный номер части: 47:23:0000000:79/676				
Система координат МСК 47 зона 2				
Номер точки	Координаты, м		Описание закрепления на местности	Средняя квадратичная погрешность определения координат характерных точек границ земельного участка, м
	X	Y		
1	2	3	4	5
1	402169.16	2203483.9	-	0.1
2	402173.2	2203514.98	-	0.1
3	402169.05	2203515.58	-	0.1
4	402166.32	2203495.82	-	0.1
5	402158.51	2203496.53	-	0.1
6	402157.49	2203484.93	-	0.1
1	402169.16	2203483.9	-	0.1



ДОКУМЕНТ ПОДПИСАН
ЭЛЕКТРОННОЙ ПОДПИСЬЮ

Сертификат: 00ВВ056В7401СВ38D2В3576АСDС8425108

Владелец: ФЕДЕРАЛЬНАЯ СЛУЖБА ГОСУДАРСТВЕННОЙ

РЕГИСТРАЦИИ, КАДАСТРА И КАРТОГРАФИИ

Действителен: с 27.06.2023 по 19.09.2024

полное наименование должности

инициалы, фамилия

Земельный участок			
вид объекта недвижимости			
Лист № 973 раздела 4.2	Всего листов раздела 4.2: 1403	Всего разделов: 6	Всего листов выписки: 2072

11.06.2024г. № КУВИ-001/2024-157716606

Кадастровый номер: 47:23:0000000:79

Сведения о характерных точках границы части (частей) земельного участка				
Учетный номер части: 47:23:0000000:79/677				
Система координат МСК 47 зона 2				
Номер точки	Координаты, м		Описание закрепления на местности	Средняя квадратичная погрешность определения координат характерных точек границ земельного участка, м
	X	Y		
1	2	3	4	5
1	390539.53	2203219.19	-	5
2	390507.13	2203107.46	-	5
3	390519.84	2203065.11	-	5
4	390534.35	2203178.21	-	5
1	390539.53	2203219.19	-	5



ДОКУМЕНТ ПОДПИСАН
ЭЛЕКТРОННОЙ ПОДПИСЬЮ

Сертификат: 00ВВ056В7401СВ38D2В3576АСDС8425108

Владелец: ФЕДЕРАЛЬНАЯ СЛУЖБА ГОСУДАРСТВЕННОЙ
РЕГИСТРАЦИИ, КАДАСТРА И КАРТОГРАФИИ
Действителен: с 27.06.2023 по 19.09.2024

полное наименование должности

инициалы, фамилия

Земельный участок			
вид объекта недвижимости			
Лист № 974 раздела 4.2	Всего листов раздела 4.2: 1403	Всего разделов: 6	Всего листов выписки: 2072

11.06.2024г. № КУВИ-001/2024-157716606

Кадастровый номер: 47:23:0000000:79

Сведения о характерных точках границы части (частей) земельного участка				
Учетный номер части: 47:23:0000000:79/678				
Система координат МСК 47 зона 2				
Номер точки	Координаты, м		Описание закрепления на местности	Средняя квадратичная погрешность определения координат характерных точек границ земельного участка, м
	X	Y		
1	2	3	4	5
1	386017.37	2181077.51	-	5
2	385729.64	2181348.76	-	5
3	385697.72	2181380.66	-	5
4	385132.07	2181924.47	-	5
5	385111.53	2181921.74	-	5
6	386005.83	2181066.79	-	5
1	386017.37	2181077.51	-	5



ДОКУМЕНТ ПОДПИСАН
ЭЛЕКТРОННОЙ ПОДПИСЬЮ

Сертификат: 00ВВ056В7401СВ38D2В3576АСDС8425108

Владелец: ФЕДЕРАЛЬНАЯ СЛУЖБА ГОСУДАРСТВЕННОЙ

РЕГИСТРАЦИИ, КАДАСТРА И КАРТОГРАФИИ

Действителен: с 27.06.2023 по 19.09.2024

полное наименование должности

инициалы, фамилия

Земельный участок			
вид объекта недвижимости			

Лист № 975 раздела 4.2	Всего листов раздела 4.2: 1403	Всего разделов: 6	Всего листов выписки: 2072
------------------------	--------------------------------	-------------------	----------------------------

11.06.2024г. № КУВИ-001/2024-157716606

Кадастровый номер: 47:23:0000000:79

Сведения о характерных точках границы части (частей) земельного участка

Учетный номер части: 47:23:0000000:79/679

Система координат МСК 47 зона 2

Номер точки	Координаты, м		Описание закрепления на местности	Средняя квадратичная погрешность определения координат характерных точек границ земельного участка, м
	X	Y		
1	2	3	4	5
1	398569.96	2205262.69	-	0.1
2	398563.99	2205273.1	-	0.1
3	398553.58	2205267.14	-	0.1
4	398559.54	2205256.72	-	0.1
1	398569.96	2205262.69	-	0.1



ДОКУМЕНТ ПОДПИСАН
ЭЛЕКТРОННОЙ ПОДПИСЬЮ

Сертификат: 00ВВ056В7401СВ38D2В3576АСDС8425108

Владелец: ФЕДЕРАЛЬНАЯ СЛУЖБА ГОСУДАРСТВЕННОЙ
РЕГИСТРАЦИИ, КАДАСТРА И КАРТОГРАФИИ
Действителен: с 27.06.2023 по 19.09.2024

полное наименование должности

инициалы, фамилия

Земельный участок

вид объекта недвижимости

Лист № 976 раздела 4.2

Всего листов раздела 4.2: 1403

Всего разделов: 6

Всего листов выписки: 2072

11.06.2024г. № КУВИ-001/2024-157716606

Кадастровый номер:

47:23:0000000:79

Сведения о характерных точках границы части (частей) земельного участка

Учетный номер части: 47:23:0000000:79/680

Система координат МСК 47 зона 2

Номер точки	Координаты, м		Описание закрепления на местности	Средняя квадратичная погрешность определения координат характерных точек границ земельного участка, м
	X	Y		
1	2	3	4	5
1	378287.53	2218103.72	-	0.5
2	378281.77	2218106.58	-	0.5
3	378221.87	2217971.98	-	0.5
4	378230.21	2217967.88	-	0.5
5	378229.54	2217966.29	-	0.5
6	378224.87	2217966.05	-	0.5
7	378216.62	2217970.03	-	0.5
8	378277.96	2218107.77	-	0.5
9	378237.68	2218114.65	-	0.5
11	378240	2218221.12	-	0.5
10	378234.57	2218189.56	-	0.5
12	378250.25	2218245.01	-	0.5
13	378268.54	2218256.25	-	0.5
14	378291.48	2218283.49	-	0.5
15	378285.75	2218284.75	-	0.5
16	378273.27	2218294.03	-	0.5
17	378259.92	2218316.19	-	0.5
18	378232.63	2218344.37	-	0.5
19	378208.48	2218363.76	-	0.5
20	378198.78	2218370.19	-	0.5
21	378162.35	2218385.54	-	0.5
22	378152.93	2218392.51	-	0.5
23	378143.79	2218401.8	-	0.5
24	378153.73	2218397.4	-	0.5



ДОКУМЕНТ ПОДПИСАН
ЭЛЕКТРОННОЙ ПОДПИСЬЮ

Сертификат: 00ВВ056В7401СВ38D2В3576АСDC8425108

Владелец: ФЕДЕРАЛЬНАЯ СЛУЖБА ГОСУДАРСТВЕННОЙ

РЕГИСТРАЦИИ, КАДАСТРА И КАРТОГРАФИИ

Действителен: с 27.06.2023 по 19.09.2024

полное наименование должности

инициалы, фамилия

Земельный участок

вид объекта недвижимости

Лист № 977 раздела 4.2

Всего листов раздела 4.2: 1403

Всего разделов: 6

Всего листов выписки: 2072

11.06.2024г. № КУВИ-001/2024-157716606

Кадастровый номер:

47:23:0000000:79

1	2	3	4	5
26	378164.3	2218389.03	-	0.5
25	378155.56	2218395.54	-	0.5
27	378168.58	2218387.24	-	0.5
28	378169.97	2218390.21	-	0.5
29	378173.62	2218388.59	-	0.5
30	378172.26	2218385.69	-	0.5
31	378200.67	2218373.72	-	0.5
32	378210.91	2218366.93	-	0.5
33	378235.27	2218347.38	-	0.5
34	378263.11	2218318.6	-	0.5
35	378276.22	2218296.73	-	0.5
36	378287.39	2218288.39	-	0.5
37	378294.01	2218287.03	-	0.5
38	378296.94	2218285.27	-	0.5
39	378346.16	2218261.19	-	0.5
40	378354.8	2218280.59	-	0.5
41	378358.25	2218278.5	-	0.5
42	378349.55	2218258.95	-	0.5
43	378353.45	2218256.93	-	0.5
44	378351.86	2218253.24	-	0.5
45	378346.04	2218256.26	-	0.5
46	378346.29	2218256.7	-	0.5
47	378295.19	2218281.67	-	0.5
48	378271.12	2218253.2	-	0.5
49	378253.59	2218242.9	-	0.5
50	378243.89	2218220.2	-	0.5
51	378238.56	2218189.56	-	0.5
52	378241.56	2218118	-	0.5
53	378279.57	2218111.54	-	0.5



ДОКУМЕНТ ПОДПИСАН
ЭЛЕКТРОННОЙ ПОДПИСЬЮ

Сертификат: 00BV056B7401CB38D2B3576ACDC8425108

Владелец: ФЕДЕРАЛЬНАЯ СЛУЖБА ГОСУДАРСТВЕННОЙ

РЕГИСТРАЦИИ, КАДАСТРА И КАРТОГРАФИИ

Действителен: с 27.06.2023 по 19.09.2024

полное наименование должности

инициалы, фамилия

Земельный участок				
вид объекта недвижимости				
Лист № 978 раздела 4.2		Всего листов раздела 4.2: 1403		Всего разделов: 6
Всего листов выписки: 2072				
11.06.2024г. № КУВИ-001/2024-157716606				
Кадастровый номер:			47:23:0000000:79	
1	2	3	4	5
54	378293.83	2218143.59	-	0.5
55	378276.66	2218157.3	-	0.5
56	378279.18	2218160.42	-	0.5
57	378295.46	2218147.24	-	0.5
58	378297.25	2218151.26	-	0.5
59	378298.68	2218150.14	-	0.5
61	378301	2218149.86	-	0.5
60	378299.13	2218150.71	-	0.5
62	378283.38	2218110.25	-	0.5
63	378289.08	2218107.43	-	0.5
1	378287.53	2218103.72	-	0.5



ДОКУМЕНТ ПОДПИСАН
ЭЛЕКТРОННОЙ ПОДПИСЬЮ

Сертификат: 00ВВ056В7401СВ38D2В3576АСDС8425108

Владелец: ФЕДЕРАЛЬНАЯ СЛУЖБА ГОСУДАРСТВЕННОЙ
РЕГИСТРАЦИИ, КАДАСТРА И КАРТОГРАФИИ
Действителен: с 27.06.2023 по 19.09.2024

полное наименование должности

инициалы, фамилия

Земельный участок

вид объекта недвижимости

Лист № 979 раздела 4.2

Всего листов раздела 4.2: 1403

Всего разделов: 6

Всего листов выписки: 2072

11.06.2024г. № КУВИ-001/2024-157716606

Кадастровый номер:

47:23:0000000:79

Сведения о характерных точках границы части (частей) земельного участка

Учетный номер части: 47:23:0000000:79/681

Система координат МСК 47 зона 2

Номер точки	Координаты, м		Описание закрепления на местности	Средняя квадратичная погрешность определения координат характерных точек границ земельного участка, м
	X	Y		
1	2	3	4	5
1	385445.45	2213700.31	Закрепление отсутствует	5
2	386013.65	2214422.48	Закрепление отсутствует	5
3	385990.35	2214973.36	Закрепление отсутствует	5
4	385795.11	2215138.4	Закрепление отсутствует	5
5	384256.4	2215948.45	Закрепление отсутствует	5
6	382997.32	2215547.07	Закрепление отсутствует	5
7	382994.29	2215546.09	Закрепление отсутствует	5
8	383005.95	2215521.75	Закрепление отсутствует	5
9	383078.75	2215355.26	Закрепление отсутствует	5
10	383107.61	2215291.01	Закрепление отсутствует	5
11	383226.39	2215216.88	Закрепление отсутствует	5
12	383310.64	2215169.96	Закрепление отсутствует	5
13	383337.2	2215155.16	Закрепление отсутствует	5
14	383346.09	2215150.2	Закрепление отсутствует	5
15	383385.02	2215128.52	Закрепление отсутствует	5
16	383402.52	2215118.77	Закрепление отсутствует	5
17	383478.66	2215076.35	Закрепление отсутствует	5
18	383545.24	2215038.37	Закрепление отсутствует	5
19	383574.66	2215022.43	Закрепление отсутствует	5
20	383593.28	2215012.34	Закрепление отсутствует	5
21	383616.55	2214999.74	Закрепление отсутствует	5
22	383637.75	2214988.25	Закрепление отсутствует	5
23	383678.75	2214966.03	Закрепление отсутствует	5
24	383687.98	2214961.04	Закрепление отсутствует	5



ДОКУМЕНТ ПОДПИСАН
ЭЛЕКТРОННОЙ ПОДПИСЬЮ

Сертификат: 00ВВ056В7401СВ38D2В3576АСDС8425108

Владелец: ФЕДЕРАЛЬНАЯ СЛУЖБА ГОСУДАРСТВЕННОЙ

РЕГИСТРАЦИИ, КАДАСТРА И КАРТОГРАФИИ

Действителен: с 27.06.2023 по 19.09.2024

полное наименование должности

инициалы, фамилия

Земельный участок

вид объекта недвижимости

Лист № 980 раздела 4.2

Всего листов раздела 4.2: 1403

Всего разделов: 6

Всего листов выписки: 2072

11.06.2024г. № КУВИ-001/2024-157716606

Кадастровый номер:

47:23:0000000:79

1	2	3	4	5
25	383714.43	2214946.69	Закрепление отсутствует	5
26	383750.1	2214927.35	Закрепление отсутствует	5
27	383785.77	2214908.01	Закрепление отсутствует	5
28	383798.52	2214901.09	Закрепление отсутствует	5
29	383821.24	2214888.31	Закрепление отсутствует	5
30	383856.58	2214868.4	Закрепление отсутствует	5
31	383891.94	2214848.49	Закрепление отсутствует	5
32	383927.29	2214828.59	Закрепление отсутствует	5
33	383954.12	2214813.49	Закрепление отсутствует	5
34	383984.97	2214796.11	Закрепление отсутствует	5
35	384122.79	2214718.52	Закрепление отсутствует	5
36	384330.45	2214606.37	Закрепление отсутствует	5
37	384465.85	2214524.66	Закрепление отсутствует	5
38	384517.89	2214494.95	Закрепление отсутствует	5
39	384574.31	2214462.78	Закрепление отсутствует	5
40	384626.66	2214433.84	Закрепление отсутствует	5
41	384692.73	2214397.49	Закрепление отсутствует	5
42	384775.72	2214350.09	Закрепление отсутствует	5
43	384888.44	2214286.43	Закрепление отсутствует	5
44	384933.55	2214236.27	Закрепление отсутствует	5
45	385148.7	2214012.81	Закрепление отсутствует	5
46	385146.5	2214010.75	Закрепление отсутствует	5
47	385165.46	2213991.36	Закрепление отсутствует	5
48	385242.05	2213911.89	Закрепление отсутствует	5
49	385395.69	2213746.64	Закрепление отсутствует	5
50	385418.61	2213725.08	Закрепление отсутствует	5
1	385445.45	2213700.31	Закрепление отсутствует	5
1	384367.06	2214721.11	Закрепление отсутствует	5
2	384387.21	2214744.56	Закрепление отсутствует	5



ДОКУМЕНТ ПОДПИСАН
ЭЛЕКТРОННОЙ ПОДПИСЬЮ

Сертификат: 00BV056B7401CB38D2B3576ACDC8425108

Владелец: ФЕДЕРАЛЬНАЯ СЛУЖБА ГОСУДАРСТВЕННОЙ

РЕГИСТРАЦИИ, КАДАСТРА И КАРТОГРАФИИ

Действителен: с 27.06.2023 по 19.09.2024

полное наименование должности

инициалы, фамилия

Земельный участок

вид объекта недвижимости

Лист № 981 раздела 4.2

Всего листов раздела 4.2: 1403

Всего разделов: 6

Всего листов выписки: 2072

11.06.2024г. № КУВИ-001/2024-157716606

Кадастровый номер:

47:23:0000000:79

1	2	3	4	5
3	384355.41	2214771.88	Закрепление отсутствует	5
4	384335.26	2214748.44	Закрепление отсутствует	5
1	384367.06	2214721.11	Закрепление отсутствует	5
1	384691.82	2215134.96	Закрепление отсутствует	5
2	384711	2215159.23	Закрепление отсутствует	5
3	384678.1	2215185.2	Закрепление отсутствует	5
4	384658.93	2215160.95	Закрепление отсутствует	5
1	384691.82	2215134.96	Закрепление отсутствует	5



ДОКУМЕНТ ПОДПИСАН
ЭЛЕКТРОННОЙ ПОДПИСЬЮ

Сертификат: 00ВВ056В7401СВ38D2В3576АСDС8425108

Владелец: ФЕДЕРАЛЬНАЯ СЛУЖБА ГОСУДАРСТВЕННОЙ

РЕГИСТРАЦИИ, КАДАСТРА И КАРТОГРАФИИ

Действителен: с 27.06.2023 по 19.09.2024

полное наименование должности

инициалы, фамилия

Земельный участок				
вид объекта недвижимости				
Лист № 982 раздела 4.2		Всего листов раздела 4.2: 1403		Всего разделов: 6
11.06.2024г. № КУВИ-001/2024-157716606				
Кадастровый номер:			47:23:0000000:79	
Сведения о характерных точках границы части (частей) земельного участка				
Учетный номер части: 47:23:0000000:79/682				
Система координат МСК 47 зона 2				
Номер точки	Координаты, м		Описание закрепления на местности	Средняя квадратичная погрешность определения координат характерных точек границ земельного участка, м
	X	Y		
1	2	3	4	5
1	388382.72	2178328.96	Закрепление отсутствует	0.1
2	388380.35	2178331.76	Закрепление отсутствует	0.1
3	388370.01	2178322.98	Закрепление отсутствует	0.1
4	388372.38	2178320.2	Закрепление отсутствует	0.1
1	388382.72	2178328.96	Закрепление отсутствует	0.1

полное наименование должности		ДОКУМЕНТ ПОДПИСАН	инициалы, фамилия
		ЭЛЕКТРОННОЙ ПОДПИСЬЮ	
	Сертификат: 00BV056B7401CB38D2B3576ACDC8425108		
	Владелец: ФЕДЕРАЛЬНАЯ СЛУЖБА ГОСУДАРСТВЕННОЙ РЕГИСТРАЦИИ, КАДАСТРА И КАРТОГРАФИИ		
	Действителен: с 27.06.2023 по 19.09.2024		

Земельный участок				
вид объекта недвижимости				
Лист № 983 раздела 4.2		Всего листов раздела 4.2: 1403		Всего разделов: 6
11.06.2024г. № КУВИ-001/2024-157716606				
Кадастровый номер:			47:23:0000000:79	
Сведения о характерных точках границы части (частей) земельного участка				
Учетный номер части: 47:23:0000000:79/683				
Система координат МСК 47 зона 2				
Номер точки	Координаты, м		Описание закрепления на местности	Средняя квадратичная погрешность определения координат характерных точек границ земельного участка, м
	X	Y		
1	2	3	4	5
1	388202.62	2178537.04	Закрепление отсутствует	0.1
2	388200.17	2178539.77	Закрепление отсутствует	0.1
3	388193.55	2178533.84	Закрепление отсутствует	0.1
4	388195.56	2178530.71	Закрепление отсутствует	0.1
1	388202.62	2178537.04	Закрепление отсутствует	0.1

полное наименование должности		ДОКУМЕНТ ПОДПИСАН	инициалы, фамилия
		ЭЛЕКТРОННОЙ ПОДПИСЬЮ	
	Сертификат: 00BV056B7401CB38D2B3576ACDC8425108		
	Владелец: ФЕДЕРАЛЬНАЯ СЛУЖБА ГОСУДАРСТВЕННОЙ РЕГИСТРАЦИИ, КАДАСТРА И КАРТОГРАФИИ		
	Действителен: с 27.06.2023 по 19.09.2024		

Земельный участок				
вид объекта недвижимости				
Лист № 984 раздела 4.2		Всего листов раздела 4.2: 1403		Всего разделов: 6
11.06.2024г. № КУВИ-001/2024-157716606				
Кадастровый номер:			47:23:0000000:79	
Сведения о характерных точках границы части (частей) земельного участка				
Учетный номер части: 47:23:0000000:79/684				
Система координат МСК 47 зона 2				
Номер точки	Координаты, м		Описание закрепления на местности	Средняя квадратичная погрешность определения координат характерных точек границ земельного участка, м
	X	Y		
1	2	3	4	5
1	387336.43	2179739.36	Закрепление отсутствует	0.1
2	387334.59	2179742.53	Закрепление отсутствует	0.1
3	387322.86	2179735.74	Закрепление отсутствует	0.1
4	387324.69	2179732.57	Закрепление отсутствует	0.1
1	387336.43	2179739.36	Закрепление отсутствует	0.1

полное наименование должности	 ДОКУМЕНТ ПОДПИСАН ЭЛЕКТРОННОЙ ПОДПИСЬЮ	инициалы, фамилия
	Сертификат: 00ВВ056В7401СВ38D2В3576АСDС8425108 Владелец: ФЕДЕРАЛЬНАЯ СЛУЖБА ГОСУДАРСТВЕННОЙ РЕГИСТРАЦИИ, КАДАСТРА И КАРТОГРАФИИ Действителен: с 27.06.2023 по 19.09.2024	

Земельный участок				
вид объекта недвижимости				
Лист № 985 раздела 4.2		Всего листов раздела 4.2: 1403		Всего разделов: 6
11.06.2024г. № КУВИ-001/2024-157716606				
Кадастровый номер:			47:23:0000000:79	
Сведения о характерных точках границы части (частей) земельного участка				
Учетный номер части: 47:23:0000000:79/685				
Система координат МСК 47 зона 2				
Номер точки	Координаты, м		Описание закрепления на местности	Средняя квадратичная погрешность определения координат характерных точек границ земельного участка, м
	X	Y		
1	2	3	4	5
1	386860.19	2180566.96	Закрепление отсутствует	0.1
2	386858.34	2180570.12	Закрепление отсутствует	0.1
3	386846.63	2180563.31	Закрепление отсутствует	0.1
4	386848.46	2180560.14	Закрепление отсутствует	0.1
1	386860.19	2180566.96	Закрепление отсутствует	0.1

полное наименование должности	 ДОКУМЕНТ ПОДПИСАН ЭЛЕКТРОННОЙ ПОДПИСЬЮ	инициалы, фамилия
	Сертификат: 00BV056B7401CB38D2B3576ACDC8425108 Владелец: ФЕДЕРАЛЬНАЯ СЛУЖБА ГОСУДАРСТВЕННОЙ РЕГИСТРАЦИИ, КАДАСТРА И КАРТОГРАФИИ Действителен: с 27.06.2023 по 19.09.2024	

Земельный участок				
вид объекта недвижимости				
Лист № 986 раздела 4.2		Всего листов раздела 4.2: 1403		Всего разделов: 6
11.06.2024г. № КУВИ-001/2024-157716606				
Кадастровый номер:			47:23:0000000:79	
Сведения о характерных точках границы части (частей) земельного участка				
Учетный номер части: 47:23:0000000:79/686				
Система координат МСК 47 зона 2				
Номер точки	Координаты, м		Описание закрепления на местности	Средняя квадратичная погрешность определения координат характерных точек границ земельного участка, м
	X	Y		
1	2	3	4	5
1	386731.98	2180754.07	Закрепление отсутствует	0.1
2	386751.16	2180764.71	Закрепление отсутствует	0.1
3	386745.47	2180775	Закрепление отсутствует	0.1
4	386726.29	2180764.35	Закрепление отсутствует	0.1
1	386731.98	2180754.07	Закрепление отсутствует	0.1

полное наименование должности		ДОКУМЕНТ ПОДПИСАН	инициалы, фамилия
		ЭЛЕКТРОННОЙ ПОДПИСЬЮ	
	Сертификат: 00BV056B7401CB38D2B3576ACDC8425108		
	Владелец: ФЕДЕРАЛЬНАЯ СЛУЖБА ГОСУДАРСТВЕННОЙ		
	РЕГИСТРАЦИИ, КАДАСТРА И КАРТОГРАФИИ		
	Действителен: с 27.06.2023 по 19.09.2024		


Земельный участок				
вид объекта недвижимости				
Лист № 987 раздела 4.2		Всего листов раздела 4.2: 1403		Всего разделов: 6
11.06.2024г. № КУВИ-001/2024-157716606				
Кадастровый номер:			47:23:0000000:79	
Сведения о характерных точках границы части (частей) земельного участка				
Учетный номер части: 47:23:0000000:79/687				
Система координат МСК 47 зона 2				
Номер точки	Координаты, м		Описание закрепления на местности	Средняя квадратичная погрешность определения координат характерных точек границ земельного участка, м
	X	Y		
1	2	3	4	5
1	386601.99	2180986.99	Закрепление отсутствует	0.1
2	386618.4	2181006.59	Закрепление отсутствует	0.1
3	386598.77	2181023.01	Закрепление отсутствует	0.1
4	386582.34	2181003.44	Закрепление отсутствует	0.1
1	386601.99	2180986.99	Закрепление отсутствует	0.1

полное наименование должности		ДОКУМЕНТ ПОДПИСАН	инициалы, фамилия
		ЭЛЕКТРОННОЙ ПОДПИСЬЮ	
	Сертификат: 00BV056B7401CB38D2B3576ACDC8425108		
	Владелец: ФЕДЕРАЛЬНАЯ СЛУЖБА ГОСУДАРСТВЕННОЙ		
	РЕГИСТРАЦИИ, КАДАСТРА И КАРТОГРАФИИ		
	Действителен: с 27.06.2023 по 19.09.2024		

Земельный участок				
вид объекта недвижимости				
Лист № 988 раздела 4.2		Всего листов раздела 4.2: 1403		Всего разделов: 6
11.06.2024г. № КУВИ-001/2024-157716606				
Кадастровый номер:			47:23:0000000:79	
Сведения о характерных точках границы части (частей) земельного участка				
Учетный номер части: 47:23:0000000:79/688				
Система координат МСК 47 зона 2				
Номер точки	Координаты, м		Описание закрепления на местности	Средняя квадратичная погрешность определения координат характерных точек границ земельного участка, м
	X	Y		
1	2	3	4	5
1	386368.06	2181071.46	Закрепление отсутствует	0.1
2	386372.36	2181083.91	Закрепление отсутствует	0.1
3	386359.82	2181088.13	Закрепление отсутствует	0.1
4	386355.51	2181075.67	Закрепление отсутствует	0.1
1	386368.06	2181071.46	Закрепление отсутствует	0.1

полное наименование должности		ДОКУМЕНТ ПОДПИСАН	инициалы, фамилия
		ЭЛЕКТРОННОЙ ПОДПИСЬЮ	
	Сертификат: 00BV056B7401CB38D2B3576ACDC8425108		
	Владелец: ФЕДЕРАЛЬНАЯ СЛУЖБА ГОСУДАРСТВЕННОЙ РЕГИСТРАЦИИ, КАДАСТРА И КАРТОГРАФИИ		
	Действителен: с 27.06.2023 по 19.09.2024		

Земельный участок				
вид объекта недвижимости				
Лист № 989 раздела 4.2		Всего листов раздела 4.2: 1403		Всего разделов: 6
11.06.2024г. № КУВИ-001/2024-157716606				
Кадастровый номер:			47:23:0000000:79	
Сведения о характерных точках границы части (частей) земельного участка				
Учетный номер части: 47:23:0000000:79/689				
Система координат МСК 47 зона 2				
Номер точки	Координаты, м		Описание закрепления на местности	Средняя квадратичная погрешность определения координат характерных точек границ земельного участка, м
	X	Y		
1	2	3	4	5
1	386178.77	2181130.11	Закрепление отсутствует	0.1
2	386185.48	2181141.42	Закрепление отсутствует	0.1
3	386174.1	2181148.13	Закрепление отсутствует	0.1
4	386167.39	2181136.81	Закрепление отсутствует	0.1
1	386178.77	2181130.11	Закрепление отсутствует	0.1

полное наименование должности		ДОКУМЕНТ ПОДПИСАН	инициалы, фамилия
	ЭЛЕКТРОННОЙ ПОДПИСЬЮ Сертификат: 00BV056B7401CB38D2B3576ACDC8425108 Владелец: ФЕДЕРАЛЬНАЯ СЛУЖБА ГОСУДАРСТВЕННОЙ РЕГИСТРАЦИИ, КАДАСТРА И КАРТОГРАФИИ Действителен: с 27.06.2023 по 19.09.2024		

Земельный участок				
вид объекта недвижимости				
Лист № 990 раздела 4.2		Всего листов раздела 4.2: 1403		Всего разделов: 6
11.06.2024г. № КУВИ-001/2024-157716606				
Кадастровый номер:			47:23:0000000:79	
Сведения о характерных точках границы части (частей) земельного участка				
Учетный номер части: 47:23:0000000:79/690				
Система координат МСК 47 зона 2				
Номер точки	Координаты, м		Описание закрепления на местности	Средняя квадратичная погрешность определения координат характерных точек границ земельного участка, м
	X	Y		
1	2	3	4	5
1	385949.67	2181360.45	Закрепление отсутствует	0.1
2	385946.98	2181362.93	Закрепление отсутствует	0.1
3	385937.8	2181352.97	Закрепление отсутствует	0.1
4	385940.49	2181350.49	Закрепление отсутствует	0.1
1	385949.67	2181360.45	Закрепление отсутствует	0.1

полное наименование должности	 ДОКУМЕНТ ПОДПИСАН ЭЛЕКТРОННОЙ ПОДПИСЬЮ	инициалы, фамилия
	Сертификат: 00BV056B7401CB38D2B3576ACDC8425108 Владелец: ФЕДЕРАЛЬНАЯ СЛУЖБА ГОСУДАРСТВЕННОЙ РЕГИСТРАЦИИ, КАДАСТРА И КАРТОГРАФИИ Действителен: с 27.06.2023 по 19.09.2024	

Земельный участок				
вид объекта недвижимости				
Лист № 991 раздела 4.2		Всего листов раздела 4.2: 1403		Всего разделов: 6
11.06.2024г. № КУВИ-001/2024-157716606				
Кадастровый номер:			47:23:0000000:79	
Сведения о характерных точках границы части (частей) земельного участка				
Учетный номер части: 47:23:0000000:79/691				
Система координат МСК 47 зона 2				
Номер точки	Координаты, м		Описание закрепления на местности	Средняя квадратичная погрешность определения координат характерных точек границ земельного участка, м
	X	Y		
1	2	3	4	5
1	385719.81	2181575.47	Закрепление отсутствует	0.1
2	385717.15	2181577.98	Закрепление отсутствует	0.1
3	385707.84	2181568.12	Закрепление отсутствует	0.1
4	385710.51	2181565.61	Закрепление отсутствует	0.1
1	385719.81	2181575.47	Закрепление отсутствует	0.1

полное наименование должности		ДОКУМЕНТ ПОДПИСАН	инициалы, фамилия
		ЭЛЕКТРОННОЙ ПОДПИСЬЮ	
	Сертификат: 00BV056B7401CB38D2B3576ACDC8425108		
	Владелец: ФЕДЕРАЛЬНАЯ СЛУЖБА ГОСУДАРСТВЕННОЙ РЕГИСТРАЦИИ, КАДАСТРА И КАРТОГРАФИИ		
	Действителен: с 27.06.2023 по 19.09.2024		

Земельный участок				
вид объекта недвижимости				
Лист № 992 раздела 4.2		Всего листов раздела 4.2: 1403		Всего разделов: 6
11.06.2024г. № КУВИ-001/2024-157716606				
Кадастровый номер:			47:23:0000000:79	
Сведения о характерных точках границы части (частей) земельного участка				
Учетный номер части: 47:23:0000000:79/692				
Система координат МСК 47 зона 2				
Номер точки	Координаты, м		Описание закрепления на местности	Средняя квадратичная погрешность определения координат характерных точек границ земельного участка, м
	X	Y		
1	2	3	4	5
1	385499.04	2181757.89	Закрепление отсутствует	0.1
2	385513.81	2181774.11	Закрепление отсутствует	0.1
3	385505.12	2181782.01	Закрепление отсутствует	0.1
4	385490.35	2181765.8	Закрепление отсутствует	0.1
1	385499.04	2181757.89	Закрепление отсутствует	0.1

полное наименование должности		ДОКУМЕНТ ПОДПИСАН	инициалы, фамилия
		ЭЛЕКТРОННОЙ ПОДПИСЬЮ	
	Сертификат: 00BV056B7401CB38D2B3576ACDC8425108		
	Владелец: ФЕДЕРАЛЬНАЯ СЛУЖБА ГОСУДАРСТВЕННОЙ РЕГИСТРАЦИИ, КАДАСТРА И КАРТОГРАФИИ		
	Действителен: с 27.06.2023 по 19.09.2024		

Земельный участок				
вид объекта недвижимости				
Лист № 993 раздела 4.2		Всего листов раздела 4.2: 1403		Всего разделов: 6
11.06.2024г. № КУВИ-001/2024-157716606				
Кадастровый номер:			47:23:0000000:79	
Сведения о характерных точках границы части (частей) земельного участка				
Учетный номер части: 47:23:0000000:79/693				
Система координат МСК 47 зона 2				
Номер точки	Координаты, м		Описание закрепления на местности	Средняя квадратичная погрешность определения координат характерных точек границ земельного участка, м
	X	Y		
1	2	3	4	5
1	384947.58	2182271.59	Закрепление отсутствует	0.1
2	384962.42	2182291.85	Закрепление отсутствует	0.1
3	384957.96	2182296.12	Закрепление отсутствует	0.1
4	384940.37	2182278.48	Закрепление отсутствует	0.1
1	384947.58	2182271.59	Закрепление отсутствует	0.1

полное наименование должности		ДОКУМЕНТ ПОДПИСАН	инициалы, фамилия
		ЭЛЕКТРОННОЙ ПОДПИСЬЮ	
	Сертификат: 00BV056B7401CB38D2B3576ACDC8425108		
	Владелец: ФЕДЕРАЛЬНАЯ СЛУЖБА ГОСУДАРСТВЕННОЙ РЕГИСТРАЦИИ, КАДАСТРА И КАРТОГРАФИИ		
	Действителен: с 27.06.2023 по 19.09.2024		

Земельный участок			
вид объекта недвижимости			
Лист № 994 раздела 4.2	Всего листов раздела 4.2: 1403	Всего разделов: 6	Всего листов выписки: 2072

11.06.2024г. № КУВИ-001/2024-157716606

Кадастровый номер: 47:23:0000000:79

Сведения о характерных точках границы части (частей) земельного участка				
Учетный номер части: 47:23:0000000:79/694				
Система координат МСК 47 зона 2				
Номер точки	Координаты, м		Описание закрепления на местности	Средняя квадратичная погрешность определения координат характерных точек границ земельного участка, м
	X	Y		
1	2	3	4	5
1	384792.91	2182436.33	Закрепление отсутствует	0.1
2	384796.91	2182439.12	Закрепление отсутствует	0.1
3	384783.16	2182458.93	Закрепление отсутствует	0.1
4	384763.35	2182445.26	Закрепление отсутствует	0.1
5	384766.87	2182440.19	Закрепление отсутствует	0.1
1	384792.91	2182436.33	Закрепление отсутствует	0.1



ДОКУМЕНТ ПОДПИСАН
ЭЛЕКТРОННОЙ ПОДПИСЬЮ

Сертификат: 00BV056V7401CB38D2B3576ACDC8425108

Владелец: ФЕДЕРАЛЬНАЯ СЛУЖБА ГОСУДАРСТВЕННОЙ

РЕГИСТРАЦИИ, КАДАСТРА И КАРТОГРАФИИ

Действителен: с 27.06.2023 по 19.09.2024

полное наименование должности

инициалы, фамилия

Земельный участок				
вид объекта недвижимости				
Лист № 995 раздела 4.2		Всего листов раздела 4.2: 1403		Всего разделов: 6
11.06.2024г. № КУВИ-001/2024-157716606				
Кадастровый номер:			47:23:0000000:79	
Сведения о характерных точках границы части (частей) земельного участка				
Учетный номер части: 47:23:0000000:79/695				
Система координат МСК 47 зона 2				
Номер точки	Координаты, м		Описание закрепления на местности	Средняя квадратичная погрешность определения координат характерных точек границ земельного участка, м
	X	Y		
1	2	3	4	5
1	384722.92	2182635.23	Закрепление отсутствует	0.1
2	384719.2	2182644.64	Закрепление отсутствует	0.1
3	384701.07	2182637.48	Закрепление отсутствует	0.1
4	384704.8	2182628.05	Закрепление отсутствует	0.1
1	384722.92	2182635.23	Закрепление отсутствует	0.1

полное наименование должности		ДОКУМЕНТ ПОДПИСАН	инициалы, фамилия
		ЭЛЕКТРОННОЙ ПОДПИСЬЮ	
	Сертификат: 00BV056B7401CB38D2B3576ACDC8425108		
	Владелец: ФЕДЕРАЛЬНАЯ СЛУЖБА ГОСУДАРСТВЕННОЙ РЕГИСТРАЦИИ, КАДАСТРА И КАРТОГРАФИИ		
	Действителен: с 27.06.2023 по 19.09.2024		

Земельный участок				
вид объекта недвижимости				
Лист № 996 раздела 4.2		Всего листов раздела 4.2: 1403		Всего разделов: 6
11.06.2024г. № КУВИ-001/2024-157716606				
Кадастровый номер:			47:23:0000000:79	
Сведения о характерных точках границы части (частей) земельного участка				
Учетный номер части: 47:23:0000000:79/696				
Система координат МСК 47 зона 2				
Номер точки	Координаты, м		Описание закрепления на местности	Средняя квадратичная погрешность определения координат характерных точек границ земельного участка, м
	X	Y		
1	2	3	4	5
1	384647.05	2182804.06	Закрепление отсутствует	0.1
2	384662.62	2182821.76	Закрепление отсутствует	0.1
3	384644.77	2182837.22	Закрепление отсутствует	0.1
4	384629.17	2182819.49	Закрепление отсутствует	0.1
1	384647.05	2182804.06	Закрепление отсутствует	0.1

полное наименование должности		ДОКУМЕНТ ПОДПИСАН	инициалы, фамилия
		ЭЛЕКТРОННОЙ ПОДПИСЬЮ	
	Сертификат: 00BV056B7401CB38D2B3576ACDC8425108		
	Владелец: ФЕДЕРАЛЬНАЯ СЛУЖБА ГОСУДАРСТВЕННОЙ		
	РЕГИСТРАЦИИ, КАДАСТРА И КАРТОГРАФИИ		
	Действителен: с 27.06.2023 по 19.09.2024		

Земельный участок				
вид объекта недвижимости				
Лист № 997 раздела 4.2		Всего листов раздела 4.2: 1403		Всего разделов: 6
11.06.2024г. № КУВИ-001/2024-157716606				
Кадастровый номер:			47:23:0000000:79	
Сведения о характерных точках границы части (частей) земельного участка				
Учетный номер части: 47:23:0000000:79/697				
Система координат МСК 47 зона 2				
Номер точки	Координаты, м		Описание закрепления на местности	Средняя квадратичная погрешность определения координат характерных точек границ земельного участка, м
	X	Y		
1	2	3	4	5
1	384474.08	2182846.84	Закрепление отсутствует	0.1
2	384478.88	2182868.23	Закрепление отсутствует	0.1
3	384467.42	2182870.82	Закрепление отсутствует	0.1
4	384462.61	2182849.41	Закрепление отсутствует	0.1
1	384474.08	2182846.84	Закрепление отсутствует	0.1

полное наименование должности	 ДОКУМЕНТ ПОДПИСАН ЭЛЕКТРОННОЙ ПОДПИСЬЮ	инициалы, фамилия
	Сертификат: 00ВВ056В7401СВ38D2В3576АСDC8425108 Владелец: ФЕДЕРАЛЬНАЯ СЛУЖБА ГОСУДАРСТВЕННОЙ РЕГИСТРАЦИИ, КАДАСТРА И КАРТОГРАФИИ Действителен: с 27.06.2023 по 19.09.2024	

Земельный участок				
вид объекта недвижимости				
Лист № 998 раздела 4.2		Всего листов раздела 4.2: 1403		Всего разделов: 6
11.06.2024г. № КУВИ-001/2024-157716606				
Кадастровый номер:			47:23:0000000:79	
Сведения о характерных точках границы части (частей) земельного участка				
Учетный номер части: 47:23:0000000:79/698				
Система координат МСК 47 зона 2				
Номер точки	Координаты, м		Описание закрепления на местности	Средняя квадратичная погрешность определения координат характерных точек границ земельного участка, м
	X	Y		
1	2	3	4	5
1	384304.23	2182879.46	Закрепление отсутствует	0.1
2	384315.06	2182900.4	Закрепление отсутствует	0.1
3	384293.99	2182911.12	Закрепление отсутствует	0.1
4	384283.17	2182890.2	Закрепление отсутствует	0.1
1	384304.23	2182879.46	Закрепление отсутствует	0.1

полное наименование должности	 ДОКУМЕНТ ПОДПИСАН ЭЛЕКТРОННОЙ ПОДПИСЬЮ	инициалы, фамилия
	Сертификат: 00BV056B7401CB38D2B3576ACDC8425108 Владелец: ФЕДЕРАЛЬНАЯ СЛУЖБА ГОСУДАРСТВЕННОЙ РЕГИСТРАЦИИ, КАДАСТРА И КАРТОГРАФИИ Действителен: с 27.06.2023 по 19.09.2024	

Земельный участок				
вид объекта недвижимости				
Лист № 999 раздела 4.2		Всего листов раздела 4.2: 1403		Всего разделов: 6
11.06.2024г. № КУВИ-001/2024-157716606				
Кадастровый номер:			47:23:0000000:79	
Сведения о характерных точках границы части (частей) земельного участка				
Учетный номер части: 47:23:0000000:79/699				
Система координат МСК 47 зона 2				
Номер точки	Координаты, м		Описание закрепления на местности	Средняя квадратичная погрешность определения координат характерных точек границ земельного участка, м
	X	Y		
1	2	3	4	5
1	383543.78	2183594.99	Закрепление отсутствует	0.1
2	383550.3	2183604.11	Закрепление отсутствует	0.1
3	383541.17	2183610.56	Закрепление отсутствует	0.1
4	383534.66	2183601.44	Закрепление отсутствует	0.1
1	383543.78	2183594.99	Закрепление отсутствует	0.1

полное наименование должности		ДОКУМЕНТ ПОДПИСАН	инициалы, фамилия
		ЭЛЕКТРОННОЙ ПОДПИСЬЮ	
	Сертификат: 00BV056B7401CB38D2B3576ACDC8425108		
	Владелец: ФЕДЕРАЛЬНАЯ СЛУЖБА ГОСУДАРСТВЕННОЙ		
	РЕГИСТРАЦИИ, КАДАСТРА И КАРТОГРАФИИ		
	Действителен: с 27.06.2023 по 19.09.2024		

Земельный участок				
вид объекта недвижимости				
Лист № 1000 раздела 4.2		Всего листов раздела 4.2: 1403		Всего разделов: 6
11.06.2024г. № КУВИ-001/2024-157716606				
Кадастровый номер:			47:23:0000000:79	
Сведения о характерных точках границы части (частей) земельного участка				
Учетный номер части: 47:23:0000000:79/700				
Система координат МСК 47 зона 2				
Номер точки	Координаты, м		Описание закрепления на местности	Средняя квадратичная погрешность определения координат характерных точек границ земельного участка, м
	X	Y		
1	2	3	4	5
1	383334.16	2183710.17	Закрепление отсутствует	0.1
2	383330.82	2183711.65	Закрепление отсутствует	0.1
3	383325.34	2183699.24	Закрепление отсутствует	0.1
4	383328.7	2183697.77	Закрепление отсутствует	0.1
1	383334.16	2183710.17	Закрепление отсутствует	0.1

полное наименование должности		ДОКУМЕНТ ПОДПИСАН	инициалы, фамилия
		ЭЛЕКТРОННОЙ ПОДПИСЬЮ	
	Сертификат: 00BV056B7401CB38D2B3576ACDC8425108		
	Владелец: ФЕДЕРАЛЬНАЯ СЛУЖБА ГОСУДАРСТВЕННОЙ		
	РЕГИСТРАЦИИ, КАДАСТРА И КАРТОГРАФИИ		
	Действителен: с 27.06.2023 по 19.09.2024		

Земельный участок				
вид объекта недвижимости				
Лист № 1001 раздела 4.2		Всего листов раздела 4.2: 1403		Всего разделов: 6
11.06.2024г. № КУВИ-001/2024-157716606				
Кадастровый номер:			47:23:0000000:79	
Сведения о характерных точках границы части (частей) земельного участка				
Учетный номер части: 47:23:0000000:79/701				
Система координат МСК 47 зона 2				
Номер точки	Координаты, м		Описание закрепления на местности	Средняя квадратичная погрешность определения координат характерных точек границ земельного участка, м
	X	Y		
1	2	3	4	5
1	383059.38	2183841.71	Закрепление отсутствует	0.1
2	383056.08	2183843.31	Закрепление отсутствует	0.1
3	383050.16	2183831.11	Закрепление отсутствует	0.1
4	383053.46	2183829.51	Закрепление отсутствует	0.1
1	383059.38	2183841.71	Закрепление отсутствует	0.1

полное наименование должности		ДОКУМЕНТ ПОДПИСАН	инициалы, фамилия
		ЭЛЕКТРОННОЙ ПОДПИСЬЮ	
	Сертификат: 00BV056B7401CB38D2B3576ACDC8425108		
	Владелец: ФЕДЕРАЛЬНАЯ СЛУЖБА ГОСУДАРСТВЕННОЙ		
	РЕГИСТРАЦИИ, КАДАСТРА И КАРТОГРАФИИ		
	Действителен: с 27.06.2023 по 19.09.2024		

Земельный участок

вид объекта недвижимости

Лист № 1002 раздела 4.2

Всего листов раздела 4.2: 1403

Всего разделов: 6

Всего листов выписки: 2072

11.06.2024г. № КУВИ-001/2024-157716606

Кадастровый номер:

47:23:0000000:79

Сведения о характерных точках границы части (частей) земельного участка

Учетный номер части: 47:23:0000000:79/702

Система координат МСК 47 зона 2

Номер точки	Координаты, м		Описание закрепления на местности	Средняя квадратичная погрешность определения координат характерных точек границ земельного участка, м
	X	Y		
1	2	3	4	5
1	382524.87	2184095.1	Закрепление отсутствует	0.1
2	382515.98	2184100	Закрепление отсутствует	0.1
3	382509.51	2184086.88	Закрепление отсутствует	0.1
4	382518.59	2184082.38	Закрепление отсутствует	0.1
1	382524.87	2184095.1	Закрепление отсутствует	0.1



ДОКУМЕНТ ПОДПИСАН
ЭЛЕКТРОННОЙ ПОДПИСЬЮ

Сертификат: 00ВВ056В7401СВ38D2В3576АСDС8425108

Владелец: ФЕДЕРАЛЬНАЯ СЛУЖБА ГОСУДАРСТВЕННОЙ
РЕГИСТРАЦИИ, КАДАСТРА И КАРТОГРАФИИ
Действителен: с 27.06.2023 по 19.09.2024


полное наименование должности

инициалы, фамилия

Земельный участок				
вид объекта недвижимости				
Лист № 1003 раздела 4.2		Всего листов раздела 4.2: 1403		Всего разделов: 6
11.06.2024г. № КУВИ-001/2024-157716606				
Кадастровый номер:			47:23:0000000:79	
Сведения о характерных точках границы части (частей) земельного участка				
Учетный номер части: 47:23:0000000:79/703				
Система координат МСК 47 зона 2				
Номер точки	Координаты, м		Описание закрепления на местности	Средняя квадратичная погрешность определения координат характерных точек границ земельного участка, м
	X	Y		
1	2	3	4	5
1	382257.21	2184206.32	Закрепление отсутствует	0.1
2	382266.69	2184226.09	Закрепление отсутствует	0.1
3	382256.1	2184231.17	Закрепление отсутствует	0.1
4	382246.61	2184211.4	Закрепление отсутствует	0.1
1	382257.21	2184206.32	Закрепление отсутствует	0.1

полное наименование должности		ДОКУМЕНТ ПОДПИСАН	инициалы, фамилия
		ЭЛЕКТРОННОЙ ПОДПИСЬЮ	
	Сертификат: 00BV056B7401CB38D2B3576ACDC8425108		
	Владелец: ФЕДЕРАЛЬНАЯ СЛУЖБА ГОСУДАРСТВЕННОЙ		
	РЕГИСТРАЦИИ, КАДАСТРА И КАРТОГРАФИИ		
	Действителен: с 27.06.2023 по 19.09.2024		

Земельный участок				
вид объекта недвижимости				
Лист № 1004 раздела 4.2		Всего листов раздела 4.2: 1403		Всего разделов: 6
11.06.2024г. № КУВИ-001/2024-157716606				
Кадастровый номер:			47:23:0000000:79	
Сведения о характерных точках границы части (частей) земельного участка				
Учетный номер части: 47:23:0000000:79/704				
Система координат МСК 47 зона 2				
Номер точки	Координаты, м		Описание закрепления на местности	Средняя квадратичная погрешность определения координат характерных точек границ земельного участка, м
	X	Y		
1	2	3	4	5
1	381492.23	2184597.23	Закрепление отсутствует	0.1
2	381488.12	2184599.29	Закрепление отсутствует	0.1
3	381484.15	2184590.88	Закрепление отсутствует	0.1
4	381488.26	2184588.82	Закрепление отсутствует	0.1
1	381492.23	2184597.23	Закрепление отсутствует	0.1

полное наименование должности		ДОКУМЕНТ ПОДПИСАН	инициалы, фамилия
		ЭЛЕКТРОННОЙ ПОДПИСЬЮ	
	Сертификат: 00BV056B7401CB38D2B3576ACDC8425108		
	Владелец: ФЕДЕРАЛЬНАЯ СЛУЖБА ГОСУДАРСТВЕННОЙ		
	РЕГИСТРАЦИИ, КАДАСТРА И КАРТОГРАФИИ		
	Действителен: с 27.06.2023 по 19.09.2024		

Земельный участок

вид объекта недвижимости

Лист № 1005 раздела 4.2

Всего листов раздела 4.2: 1403

Всего разделов: 6

Всего листов выписки: 2072

11.06.2024г. № КУВИ-001/2024-157716606

Кадастровый номер:

47:23:0000000:79

Сведения о характерных точках границы части (частей) земельного участка

Учетный номер части: 47:23:0000000:79/705

Система координат МСК 47 зона 2

Номер точки	Координаты, м		Описание закрепления на местности	Средняя квадратичная погрешность определения координат характерных точек границ земельного участка, м
	X	Y		
1	2	3	4	5
1	381148.42	2184924.81	Закрепление отсутствует	0.1
2	381147.21	2184949.67	Закрепление отсутствует	0.1
3	381122.46	2184948.45	Закрепление отсутствует	0.1
4	381123.63	2184923.79	Закрепление отсутствует	0.1
1	381148.42	2184924.81	Закрепление отсутствует	0.1



ДОКУМЕНТ ПОДПИСАН
ЭЛЕКТРОННОЙ ПОДПИСЬЮ

Сертификат: 00ВВ056В7401СВ38D2В3576АСDС8425108

Владелец: ФЕДЕРАЛЬНАЯ СЛУЖБА ГОСУДАРСТВЕННОЙ
РЕГИСТРАЦИИ, КАДАСТРА И КАРТОГРАФИИ
Действителен: с 27.06.2023 по 19.09.2024

полное наименование должности

инициалы, фамилия

Земельный участок				
вид объекта недвижимости				
Лист № 1006 раздела 4.2		Всего листов раздела 4.2: 1403		Всего разделов: 6
11.06.2024г. № КУВИ-001/2024-157716606				
Кадастровый номер:			47:23:0000000:79	
Сведения о характерных точках границы части (частей) земельного участка				
Учетный номер части: 47:23:0000000:79/706				
Система координат МСК 47 зона 2				
Номер точки	Координаты, м		Описание закрепления на местности	Средняя квадратичная погрешность определения координат характерных точек границ земельного участка, м
	X	Y		
1	2	3	4	5
1	381230.44	2185194.07	Закрепление отсутствует	0.1
2	381233.7	2185203.66	Закрепление отсутствует	0.1
3	381215.24	2185209.92	Закрепление отсутствует	0.1
4	381211.98	2185200.33	Закрепление отсутствует	0.1
1	381230.44	2185194.07	Закрепление отсутствует	0.1



ДОКУМЕНТ ПОДПИСАН
ЭЛЕКТРОННОЙ ПОДПИСЬЮ

Сертификат: 00BV056B7401CB38D2B3576ACDC8425108

Владелец: ФЕДЕРАЛЬНАЯ СЛУЖБА ГОСУДАРСТВЕННОЙ
РЕГИСТРАЦИИ, КАДАСТРА И КАРТОГРАФИИ
Действителен: с 27.06.2023 по 19.09.2024

полное наименование должности

инициалы, фамилия

Земельный участок				
вид объекта недвижимости				
Лист № 1007 раздела 4.2		Всего листов раздела 4.2: 1403		Всего разделов: 6
11.06.2024г. № КУВИ-001/2024-157716606				
Кадастровый номер:			47:23:0000000:79	
Сведения о характерных точках границы части (частей) земельного участка				
Учетный номер части: 47:23:0000000:79/707				
Система координат МСК 47 зона 2				
Номер точки	Координаты, м		Описание закрепления на местности	Средняя квадратичная погрешность определения координат характерных точек границ земельного участка, м
	X	Y		
1	2	3	4	5
1	381299.9	2185470.58	Закрепление отсутствует	0.1
2	381320.72	2185463.71	Закрепление отсутствует	0.1
3	381324.41	2185474.86	Закрепление отсутствует	0.1
4	381303.59	2185481.74	Закрепление отсутствует	0.1
1	381299.9	2185470.58	Закрепление отсутствует	0.1

полное наименование должности		ДОКУМЕНТ ПОДПИСАН	инициалы, фамилия
		ЭЛЕКТРОННОЙ ПОДПИСЬЮ	
	Сертификат: 00BV056B7401CB38D2B3576ACDC8425108		
	Владелец: ФЕДЕРАЛЬНАЯ СЛУЖБА ГОСУДАРСТВЕННОЙ РЕГИСТРАЦИИ, КАДАСТРА И КАРТОГРАФИИ		
	Действителен: с 27.06.2023 по 19.09.2024		

Земельный участок

вид объекта недвижимости

Лист № 1008 раздела 4.2

Всего листов раздела 4.2: 1403

Всего разделов: 6

Всего листов выписки: 2072

11.06.2024г. № КУВИ-001/2024-157716606

Кадастровый номер:

47:23:0000000:79

Сведения о характерных точках границы части (частей) земельного участка

Учетный номер части: 47:23:0000000:79/708

Система координат МСК 47 зона 2

Номер точки	Координаты, м		Описание закрепления на местности	Средняя квадратичная погрешность определения координат характерных точек границ земельного участка, м
	X	Y		
1	2	3	4	5
1	381413.18	2185758.54	Закрепление отсутствует	0.1
2	381414.27	2185762.02	Закрепление отсутствует	0.1
3	381401.33	2185766.07	Закрепление отсутствует	0.1
4	381400.25	2185762.58	Закрепление отсутствует	0.1
1	381413.18	2185758.54	Закрепление отсутствует	0.1



ДОКУМЕНТ ПОДПИСАН
ЭЛЕКТРОННОЙ ПОДПИСЬЮ

Сертификат: 00BV056B7401CB38D2B3576ACDC8425108

Владелец: ФЕДЕРАЛЬНАЯ СЛУЖБА ГОСУДАРСТВЕННОЙ
РЕГИСТРАЦИИ, КАДАСТРА И КАРТОГРАФИИ
Действителен: с 27.06.2023 по 19.09.2024

полное наименование должности

инициалы, фамилия

Земельный участок

вид объекта недвижимости

Лист № 1009 раздела 4.2

Всего листов раздела 4.2: 1403

Всего разделов: 6

Всего листов выписки: 2072

11.06.2024г. № КУВИ-001/2024-157716606

Кадастровый номер:

47:23:0000000:79

Сведения о характерных точках границы части (частей) земельного участка

Учетный номер части: 47:23:0000000:79/709

Система координат МСК 47 зона 2

Номер точки	Координаты, м		Описание закрепления на местности	Средняя квадратичная погрешность определения координат характерных точек границ земельного участка, м
	X	Y		
1	2	3	4	5
1	381505.65	2186038.78	Закрепление отсутствует	0.1
2	381506.81	2186042.24	Закрепление отсутствует	0.1
3	381493.96	2186046.57	Закрепление отсутствует	0.1
4	381492.79	2186043.11	Закрепление отсутствует	0.1
1	381505.65	2186038.78	Закрепление отсутствует	0.1



ДОКУМЕНТ ПОДПИСАН
ЭЛЕКТРОННОЙ ПОДПИСЬЮ

Сертификат: 00BV056B7401CB38D2B3576ACDC8425108

Владелец: ФЕДЕРАЛЬНАЯ СЛУЖБА ГОСУДАРСТВЕННОЙ
РЕГИСТРАЦИИ, КАДАСТРА И КАРТОГРАФИИ
Действителен: с 27.06.2023 по 19.09.2024

полное наименование должности

инициалы, фамилия

Земельный участок				
вид объекта недвижимости				
Лист № 1010 раздела 4.2		Всего листов раздела 4.2: 1403		Всего разделов: 6
11.06.2024г. № КУВИ-001/2024-157716606				
Кадастровый номер:			47:23:0000000:79	
Сведения о характерных точках границы части (частей) земельного участка				
Учетный номер части: 47:23:0000000:79/710				
Система координат МСК 47 зона 2				
Номер точки	Координаты, м		Описание закрепления на местности	Средняя квадратичная погрешность определения координат характерных точек границ земельного участка, м
	X	Y		
1	2	3	4	5
1	381596.35	2186314.28	Закрепление отсутствует	0.1
2	381597.5	2186317.77	Закрепление отсутствует	0.1
3	381584.62	2186321.99	Закрепление отсутствует	0.1
4	381583.47	2186318.51	Закрепление отсутствует	0.1
1	381596.35	2186314.28	Закрепление отсутствует	0.1

полное наименование должности		ДОКУМЕНТ ПОДПИСАН	инициалы, фамилия
		ЭЛЕКТРОННОЙ ПОДПИСЬЮ	
	Сертификат: 00BV056B7401CB38D2B3576ACDC8425108		
	Владелец: ФЕДЕРАЛЬНАЯ СЛУЖБА ГОСУДАРСТВЕННОЙ		
	РЕГИСТРАЦИИ, КАДАСТРА И КАРТОГРАФИИ		
	Действителен: с 27.06.2023 по 19.09.2024		

Земельный участок				
вид объекта недвижимости				
Лист № 1011 раздела 4.2		Всего листов раздела 4.2: 1403		Всего разделов: 6
11.06.2024г. № КУВИ-001/2024-157716606				
Кадастровый номер:			47:23:0000000:79	
Сведения о характерных точках границы части (частей) земельного участка				
Учетный номер части: 47:23:0000000:79/711				
Система координат МСК 47 зона 2				
Номер точки	Координаты, м		Описание закрепления на местности	Средняя квадратичная погрешность определения координат характерных точек границ земельного участка, м
	X	Y		
1	2	3	4	5
1	381685.48	2186584.81	Закрепление отсутствует	0.1
2	381686.66	2186588.27	Закрепление отсутствует	0.1
3	381673.84	2186592.66	Закрепление отсутствует	0.1
4	381672.65	2186589.2	Закрепление отсутствует	0.1
1	381685.48	2186584.81	Закрепление отсутствует	0.1

полное наименование должности		ДОКУМЕНТ ПОДПИСАН	инициалы, фамилия
		ЭЛЕКТРОННОЙ ПОДПИСЬЮ	
	Сертификат: 00ВВ056В7401СВ38D2В3576АСDC8425108		
	Владелец: ФЕДЕРАЛЬНАЯ СЛУЖБА ГОСУДАРСТВЕННОЙ		
	РЕГИСТРАЦИИ, КАДАСТРА И КАРТОГРАФИИ		
	Действителен: с 27.06.2023 по 19.09.2024		

Земельный участок				
вид объекта недвижимости				
Лист № 1012 раздела 4.2		Всего листов раздела 4.2: 1403		Всего разделов: 6
11.06.2024г. № КУВИ-001/2024-157716606				
Кадастровый номер:			47:23:0000000:79	
Сведения о характерных точках границы части (частей) земельного участка				
Учетный номер части: 47:23:0000000:79/712				
Система координат МСК 47 зона 2				
Номер точки	Координаты, м		Описание закрепления на местности	Средняя квадратичная погрешность определения координат характерных точек границ земельного участка, м
	X	Y		
1	2	3	4	5
1	381772.97	2186849.72	Закрепление отсутствует	0.1
2	381773.15	2186860.85	Закрепление отсутствует	0.1
3	381761.95	2186861.03	Закрепление отсутствует	0.1
4	381761.78	2186849.89	Закрепление отсутствует	0.1
1	381772.97	2186849.72	Закрепление отсутствует	0.1

полное наименование должности		ДОКУМЕНТ ПОДПИСАН	инициалы, фамилия
		ЭЛЕКТРОННОЙ ПОДПИСЬЮ	
	Сертификат: 00BV056B7401CB38D2B3576ACDC8425108		
	Владелец: ФЕДЕРАЛЬНАЯ СЛУЖБА ГОСУДАРСТВЕННОЙ РЕГИСТРАЦИИ, КАДАСТРА И КАРТОГРАФИИ		
	Действителен: с 27.06.2023 по 19.09.2024		

Земельный участок				
вид объекта недвижимости				
Лист № 1013 раздела 4.2		Всего листов раздела 4.2: 1403		Всего разделов: 6
11.06.2024г. № КУВИ-001/2024-157716606				
Кадастровый номер:			47:23:0000000:79	
Сведения о характерных точках границы части (частей) земельного участка				
Учетный номер части: 47:23:0000000:79/713				
Система координат МСК 47 зона 2				
Номер точки	Координаты, м		Описание закрепления на местности	Средняя квадратичная погрешность определения координат характерных точек границ земельного участка, м
	X	Y		
1	2	3	4	5
1	381708.4	2187084.61	Закрепление отсутствует	0.1
2	381705.42	2187094.3	Закрепление отсутствует	0.1
3	381686.79	2187088.57	Закрепление отсутствует	0.1
4	381689.77	2187078.89	Закрепление отсутствует	0.1
1	381708.4	2187084.61	Закрепление отсутствует	0.1

полное наименование должности		ДОКУМЕНТ ПОДПИСАН	инициалы, фамилия
		ЭЛЕКТРОННОЙ ПОДПИСЬЮ	
	Сертификат: 00BV056B7401CB38D2B3576ACDC8425108		
	Владелец: ФЕДЕРАЛЬНАЯ СЛУЖБА ГОСУДАРСТВЕННОЙ		
	РЕГИСТРАЦИИ, КАДАСТРА И КАРТОГРАФИИ		
	Действителен: с 27.06.2023 по 19.09.2024		

Земельный участок			
вид объекта недвижимости			

Лист № 1014 раздела 4.2	Всего листов раздела 4.2: 1403	Всего разделов: 6	Всего листов выписки: 2072
-------------------------	--------------------------------	-------------------	----------------------------

11.06.2024г. № КУВИ-001/2024-157716606

Кадастровый номер: 47:23:0000000:79

Сведения о характерных точках границы части (частей) земельного участка

Учетный номер части: 47:23:0000000:79/714

Система координат МСК 47 зона 2

Номер точки	Координаты, м		Описание закрепления на местности	Средняя квадратичная погрешность определения координат характерных точек границ земельного участка, м
	X	Y		
1	2	3	4	5
1	381632.99	2187325.5	Закрепление отсутствует	0.1
2	381625.98	2187333.9	Закрепление отсутствует	0.1
3	381617.19	2187326.58	Закрепление отсутствует	0.1
4	381624.2	2187318.18	Закрепление отсутствует	0.1
1	381632.99	2187325.5	Закрепление отсутствует	0.1



ДОКУМЕНТ ПОДПИСАН
ЭЛЕКТРОННОЙ ПОДПИСЬЮ

Сертификат: 00BV056B7401CB38D2B3576ACDC8425108

Владелец: ФЕДЕРАЛЬНАЯ СЛУЖБА ГОСУДАРСТВЕННОЙ

РЕГИСТРАЦИИ, КАДАСТРА И КАРТОГРАФИИ

Действителен: с 27.06.2023 по 19.09.2024

полное наименование должности

инициалы, фамилия

Земельный участок			
вид объекта недвижимости			
Лист № 1015 раздела 4.2	Всего листов раздела 4.2: 1403	Всего разделов: 6	Всего листов выписки: 2072

11.06.2024г. № КУВИ-001/2024-157716606

Кадастровый номер: 47:23:0000000:79

Сведения о характерных точках границы части (частей) земельного участка				
Учетный номер части: 47:23:0000000:79/715				
Система координат МСК 47 зона 2				
Номер точки	Координаты, м		Описание закрепления на местности	Средняя квадратичная погрешность определения координат характерных точек границ земельного участка, м
	X	Y		
1	2	3	4	5
1	381365.54	2187423.03	Закрепление отсутствует	0.1
2	381373.73	2187443.37	Закрепление отсутствует	0.1
3	381362.84	2187447.76	Закрепление отсутствует	0.1
4	381354.64	2187427.42	Закрепление отсутствует	0.1
1	381365.54	2187423.03	Закрепление отсутствует	0.1

полное наименование должности	 ДОКУМЕНТ ПОДПИСАН ЭЛЕКТРОННОЙ ПОДПИСЬЮ	инициалы, фамилия
	Сертификат: 00BV056B7401CB38D2B3576ACDC8425108 Владелец: ФЕДЕРАЛЬНАЯ СЛУЖБА ГОСУДАРСТВЕННОЙ РЕГИСТРАЦИИ, КАДАСТРА И КАРТОГРАФИИ Действителен: с 27.06.2023 по 19.09.2024	

Земельный участок				
вид объекта недвижимости				
Лист № 1016 раздела 4.2		Всего листов раздела 4.2: 1403		Всего разделов: 6
11.06.2024г. № КУВИ-001/2024-157716606				
Кадастровый номер:			47:23:0000000:79	
Сведения о характерных точках границы части (частей) земельного участка				
Учетный номер части: 47:23:0000000:79/716				
Система координат МСК 47 зона 2				
Номер точки	Координаты, м		Описание закрепления на местности	Средняя квадратичная погрешность определения координат характерных точек границ земельного участка, м
	X	Y		
1	2	3	4	5
1	381101	2187553.06	Закрепление отсутствует	0.1
2	381097.62	2187554.46	Закрепление отсутствует	0.1
3	381092.42	2187541.94	Закрепление отсутствует	0.1
4	381095.8	2187540.53	Закрепление отсутствует	0.1
1	381101	2187553.06	Закрепление отсутствует	0.1

полное наименование должности	 ДОКУМЕНТ ПОДПИСАН ЭЛЕКТРОННОЙ ПОДПИСЬЮ	инициалы, фамилия
	Сертификат: 00BV056B7401CB38D2B3576ACDC8425108 Владелец: ФЕДЕРАЛЬНАЯ СЛУЖБА ГОСУДАРСТВЕННОЙ РЕГИСТРАЦИИ, КАДАСТРА И КАРТОГРАФИИ Действителен: с 27.06.2023 по 19.09.2024	

Земельный участок				
вид объекта недвижимости				
Лист № 1017 раздела 4.2		Всего листов раздела 4.2: 1403		Всего разделов: 6
11.06.2024г. № КУВИ-001/2024-157716606				
Кадастровый номер:			47:23:0000000:79	
Сведения о характерных точках границы части (частей) земельного участка				
Учетный номер части: 47:23:0000000:79/717				
Система координат МСК 47 зона 2				
Номер точки	Координаты, м		Описание закрепления на местности	Средняя квадратичная погрешность определения координат характерных точек границ земельного участка, м
	X	Y		
1	2	3	4	5
1	380833.54	2187665.15	Закрепление отсутствует	0.1
2	380830.16	2187666.54	Закрепление отсутствует	0.1
3	380824.99	2187654.01	Закрепление отсутствует	0.1
4	380828.39	2187652.62	Закрепление отсутствует	0.1
1	380833.54	2187665.15	Закрепление отсутствует	0.1

полное наименование должности		ДОКУМЕНТ ПОДПИСАН	инициалы, фамилия
		ЭЛЕКТРОННОЙ ПОДПИСЬЮ	
	Сертификат: 00BV056B7401CB38D2B3576ACDC8425108		
	Владелец: ФЕДЕРАЛЬНАЯ СЛУЖБА ГОСУДАРСТВЕННОЙ		
	РЕГИСТРАЦИИ, КАДАСТРА И КАРТОГРАФИИ		
	Действителен: с 27.06.2023 по 19.09.2024		

Земельный участок				
вид объекта недвижимости				
Лист № 1018 раздела 4.2		Всего листов раздела 4.2: 1403		Всего разделов: 6
11.06.2024г. № КУВИ-001/2024-157716606				
Кадастровый номер:			47:23:0000000:79	
Сведения о характерных точках границы части (частей) земельного участка				
Учетный номер части: 47:23:0000000:79/718				
Система координат МСК 47 зона 2				
Номер точки	Координаты, м		Описание закрепления на местности	Средняя квадратичная погрешность определения координат характерных точек границ земельного участка, м
	X	Y		
1	2	3	4	5
1	380552.27	2187783.05	Закрепление отсутствует	0.1
2	380548.87	2187784.43	Закрепление отсутствует	0.1
3	380543.75	2187771.88	Закрепление отсутствует	0.1
4	380547.15	2187770.5	Закрепление отсутствует	0.1
1	380552.27	2187783.05	Закрепление отсутствует	0.1

полное наименование должности		ДОКУМЕНТ ПОДПИСАН	инициалы, фамилия
		ЭЛЕКТРОННОЙ ПОДПИСЬЮ	
	Сертификат: 00BV056B7401CB38D2B3576ACDC8425108		
	Владелец: ФЕДЕРАЛЬНАЯ СЛУЖБА ГОСУДАРСТВЕННОЙ РЕГИСТРАЦИИ, КАДАСТРА И КАРТОГРАФИИ		
	Действителен: с 27.06.2023 по 19.09.2024		

Земельный участок				
вид объекта недвижимости				
Лист № 1019 раздела 4.2		Всего листов раздела 4.2: 1403		Всего разделов: 6
11.06.2024г. № КУВИ-001/2024-157716606				
Кадастровый номер:			47:23:0000000:79	
Сведения о характерных точках границы части (частей) земельного участка				
Учетный номер части: 47:23:0000000:79/719				
Система координат МСК 47 зона 2				
Номер точки	Координаты, м		Описание закрепления на местности	Средняя квадратичная погрешность определения координат характерных точек границ земельного участка, м
	X	Y		
1	2	3	4	5
1	380275.79	2187898.89	Закрепление отсутствует	0.1
2	380272.42	2187900.31	Закрепление отсутствует	0.1
3	380267.17	2187887.81	Закрепление отсутствует	0.1
4	380270.54	2187886.39	Закрепление отсутствует	0.1
1	380275.79	2187898.89	Закрепление отсутствует	0.1

полное наименование должности		ДОКУМЕНТ ПОДПИСАН	инициалы, фамилия
		ЭЛЕКТРОННОЙ ПОДПИСЬЮ	
	Сертификат: 00BV056B7401CB38D2B3576ACDC8425108		
	Владелец: ФЕДЕРАЛЬНАЯ СЛУЖБА ГОСУДАРСТВЕННОЙ		
	РЕГИСТРАЦИИ, КАДАСТРА И КАРТОГРАФИИ		
	Действителен: с 27.06.2023 по 19.09.2024		

Земельный участок				
вид объекта недвижимости				
Лист № 1020 раздела 4.2		Всего листов раздела 4.2: 1403		Всего разделов: 6
11.06.2024г. № КУВИ-001/2024-157716606				
Кадастровый номер:			47:23:0000000:79	
Сведения о характерных точках границы части (частей) земельного участка				
Учетный номер части: 47:23:0000000:79/720				
Система координат МСК 47 зона 2				
Номер точки	Координаты, м		Описание закрепления на местности	Средняя квадратичная погрешность определения координат характерных точек границ земельного участка, м
	X	Y		
1	2	3	4	5
1	380017.4	2188007.14	Закрепление отсутствует	0.1
2	380014.03	2188008.56	Закрепление отсутствует	0.1
3	380008.79	2187996.07	Закрепление отсутствует	0.1
4	380012.17	2187994.63	Закрепление отсутствует	0.1
1	380017.4	2188007.14	Закрепление отсутствует	0.1

полное наименование должности		ДОКУМЕНТ ПОДПИСАН	инициалы, фамилия
		ЭЛЕКТРОННОЙ ПОДПИСЬЮ	
	Сертификат: 00BV056B7401CB38D2B3576ACDC8425108		
	Владелец: ФЕДЕРАЛЬНАЯ СЛУЖБА ГОСУДАРСТВЕННОЙ		
	РЕГИСТРАЦИИ, КАДАСТРА И КАРТОГРАФИИ		
	Действителен: с 27.06.2023 по 19.09.2024		

Земельный участок

вид объекта недвижимости

Лист № 1021 раздела 4.2

Всего листов раздела 4.2: 1403

Всего разделов: 6

Всего листов выписки: 2072

11.06.2024г. № КУВИ-001/2024-157716606

Кадастровый номер:

47:23:0000000:79

Сведения о характерных точках границы части (частей) земельного участка

Учетный номер части: 47:23:0000000:79/721

Система координат МСК 47 зона 2

Номер точки	Координаты, м		Описание закрепления на местности	Средняя квадратичная погрешность определения координат характерных точек границ земельного участка, м
	X	Y		
1	2	3	4	5
1	379736.38	2188124.81	Закрепление отсутствует	0.1
2	379733.01	2188126.23	Закрепление отсутствует	0.1
3	379727.76	2188113.73	Закрепление отсутствует	0.1
4	379731.13	2188112.31	Закрепление отсутствует	0.1
1	379736.38	2188124.81	Закрепление отсутствует	0.1



ДОКУМЕНТ ПОДПИСАН
ЭЛЕКТРОННОЙ ПОДПИСЬЮ

Сертификат: 00ВВ056В7401СВ38D2В3576АСDC8425108

Владелец: ФЕДЕРАЛЬНАЯ СЛУЖБА ГОСУДАРСТВЕННОЙ
РЕГИСТРАЦИИ, КАДАСТРА И КАРТОГРАФИИ
Действителен: с 27.06.2023 по 19.09.2024

полное наименование должности

инициалы, фамилия

Земельный участок

вид объекта недвижимости

Лист № 1022 раздела 4.2

Всего листов раздела 4.2: 1403

Всего разделов: 6

Всего листов выписки: 2072

11.06.2024г. № КУВИ-001/2024-157716606

Кадастровый номер:

47:23:0000000:79

Сведения о характерных точках границы части (частей) земельного участка

Учетный номер части: 47:23:0000000:79/722

Система координат МСК 47 зона 2

Номер точки	Координаты, м		Описание закрепления на местности	Средняя квадратичная погрешность определения координат характерных точек границ земельного участка, м
	X	Y		
1	2	3	4	5
1	379459.59	2188241	Закрепление отсутствует	0.1
2	379456.22	2188242.4	Закрепление отсутствует	0.1
3	379451.01	2188229.88	Закрепление отсутствует	0.1
4	379454.39	2188228.48	Закрепление отсутствует	0.1
1	379459.59	2188241	Закрепление отсутствует	0.1



ДОКУМЕНТ ПОДПИСАН
ЭЛЕКТРОННОЙ ПОДПИСЬЮ

Сертификат: 00BV056B7401CB38D2B3576ACDC8425108

Владелец: ФЕДЕРАЛЬНАЯ СЛУЖБА ГОСУДАРСТВЕННОЙ
РЕГИСТРАЦИИ, КАДАСТРА И КАРТОГРАФИИ
Действителен: с 27.06.2023 по 19.09.2024

полное наименование должности

инициалы, фамилия

Земельный участок

вид объекта недвижимости

Лист № 1023 раздела 4.2

Всего листов раздела 4.2: 1403

Всего разделов: 6

Всего листов выписки: 2072

11.06.2024г. № КУВИ-001/2024-157716606

Кадастровый номер:

47:23:0000000:79

Сведения о характерных точках границы части (частей) земельного участка

Учетный номер части: 47:23:0000000:79/723

Система координат МСК 47 зона 2

Номер точки	Координаты, м		Описание закрепления на местности	Средняя квадратичная погрешность определения координат характерных точек границ земельного участка, м
	X	Y		
1	2	3	4	5
1	379180.94	2188341.35	Закрепление отсутствует	0.1
2	379190.26	2188349.07	Закрепление отсутствует	0.1
3	379182.6	2188358.31	Закрепление отсутствует	0.1
4	379173.27	2188350.6	Закрепление отсутствует	0.1
1	379180.94	2188341.35	Закрепление отсутствует	0.1



ДОКУМЕНТ ПОДПИСАН
ЭЛЕКТРОННОЙ ПОДПИСЬЮ

Сертификат: 00BV056B7401CB38D2B3576ACDC8425108

Владелец: ФЕДЕРАЛЬНАЯ СЛУЖБА ГОСУДАРСТВЕННОЙ
РЕГИСТРАЦИИ, КАДАСТРА И КАРТОГРАФИИ
Действителен: с 27.06.2023 по 19.09.2024

полное наименование должности

инициалы, фамилия

Земельный участок				
вид объекта недвижимости				
Лист № 1024 раздела 4.2		Всего листов раздела 4.2: 1403		Всего разделов: 6
11.06.2024г. № КУВИ-001/2024-157716606				
Кадастровый номер:			47:23:0000000:79	
Сведения о характерных точках границы части (частей) земельного участка				
Учетный номер части: 47:23:0000000:79/724				
Система координат МСК 47 зона 2				
Номер точки	Координаты, м		Описание закрепления на местности	Средняя квадратичная погрешность определения координат характерных точек границ земельного участка, м
	X	Y		
1	2	3	4	5
1	379131.07	2188626.83	Закрепление отсутствует	0.1
2	379131.36	2188638	Закрепление отсутствует	0.1
3	379120.17	2188638.28	Закрепление отсутствует	0.1
4	379119.88	2188627.12	Закрепление отсутствует	0.1
1	379131.07	2188626.83	Закрепление отсутствует	0.1

полное наименование должности	 ДОКУМЕНТ ПОДПИСАН ЭЛЕКТРОННОЙ ПОДПИСЬЮ	инициалы, фамилия
	Сертификат: 00BV056B7401CB38D2B3576ACDC8425108 Владелец: ФЕДЕРАЛЬНАЯ СЛУЖБА ГОСУДАРСТВЕННОЙ РЕГИСТРАЦИИ, КАДАСТРА И КАРТОГРАФИИ Действителен: с 27.06.2023 по 19.09.2024	

Земельный участок				
вид объекта недвижимости				
Лист № 1025 раздела 4.2		Всего листов раздела 4.2: 1403		Всего разделов: 6
11.06.2024г. № КУВИ-001/2024-157716606				
Кадастровый номер:			47:23:0000000:79	
Сведения о характерных точках границы части (частей) земельного участка				
Учетный номер части: 47:23:0000000:79/725				
Система координат МСК 47 зона 2				
Номер точки	Координаты, м		Описание закрепления на местности	Средняя квадратичная погрешность определения координат характерных точек границ земельного участка, м
	X	Y		
1	2	3	4	5
2	379215.49	2188899.5	Закрепление отсутствует	0.1
1	379214.43	2188896	Закрепление отсутствует	0.1
3	379202.52	2188903.43	Закрепление отсутствует	0.1
4	379201.46	2188899.93	Закрепление отсутствует	0.1
1	379214.43	2188896	Закрепление отсутствует	0.1

полное наименование должности		ДОКУМЕНТ ПОДПИСАН	инициалы, фамилия
		ЭЛЕКТРОННОЙ ПОДПИСЬЮ	
	Сертификат: 00BV056B7401CB38D2B3576ACDC8425108		
	Владелец: ФЕДЕРАЛЬНАЯ СЛУЖБА ГОСУДАРСТВЕННОЙ		
	РЕГИСТРАЦИИ, КАДАСТРА И КАРТОГРАФИИ		
	Действителен: с 27.06.2023 по 19.09.2024		

Земельный участок

вид объекта недвижимости

Лист № 1026 раздела 4.2

Всего листов раздела 4.2: 1403

Всего разделов: 6

Всего листов выписки: 2072

11.06.2024г. № КУВИ-001/2024-157716606

Кадастровый номер:

47:23:0000000:79

Сведения о характерных точках границы части (частей) земельного участка

Учетный номер части: 47:23:0000000:79/726

Система координат МСК 47 зона 2

Номер точки	Координаты, м		Описание закрепления на местности	Средняя квадратичная погрешность определения координат характерных точек границ земельного участка, м
	X	Y		
1	2	3	4	5
4	379291.57	2189191.23	Закрепление отсутствует	0.1
1	379304.49	2189187.15	Закрепление отсутствует	0.1
2	379305.61	2189190.64	Закрепление отсутствует	0.1
3	379292.68	2189194.73	Закрепление отсутствует	0.1
1	379304.49	2189187.15	Закрепление отсутствует	0.1



ДОКУМЕНТ ПОДПИСАН
ЭЛЕКТРОННОЙ ПОДПИСЬЮ

Сертификат: 00BV056B7401CB38D2B3576ACDC8425108

Владелец: ФЕДЕРАЛЬНАЯ СЛУЖБА ГОСУДАРСТВЕННОЙ

РЕГИСТРАЦИИ, КАДАСТРА И КАРТОГРАФИИ

Действителен: с 27.06.2023 по 19.09.2024

полное наименование должности

инициалы, фамилия

Земельный участок

вид объекта недвижимости

Лист № 1027 раздела 4.2

Всего листов раздела 4.2: 1403

Всего разделов: 6

Всего листов выписки: 2072

11.06.2024г. № КУВИ-001/2024-157716606

Кадастровый номер:

47:23:0000000:79

Сведения о характерных точках границы части (частей) земельного участка

Учетный номер части: 47:23:0000000:79/727

Система координат МСК 47 зона 2

Номер точки	Координаты, м		Описание закрепления на местности	Средняя квадратичная погрешность определения координат характерных точек границ земельного участка, м
	X	Y		
1	2	3	4	5
4	379377.24	2189468.65	Закрепление отсутствует	0.1
3	379378.36	2189472.15	Закрепление отсутствует	0.1
1	379390.18	2189464.57	Закрепление отсутствует	0.1
1	379390.18	2189464.57	Закрепление отсутствует	0.1
2	379391.28	2189468.06	Закрепление отсутствует	0.1



ДОКУМЕНТ ПОДПИСАН
ЭЛЕКТРОННОЙ ПОДПИСЬЮ

Сертификат: 00BV056B7401CB38D2B3576ACDC8425108

Владелец: ФЕДЕРАЛЬНАЯ СЛУЖБА ГОСУДАРСТВЕННОЙ
РЕГИСТРАЦИИ, КАДАСТРА И КАРТОГРАФИИ
Действителен: с 27.06.2023 по 19.09.2024

полное наименование должности

инициалы, фамилия

Земельный участок				
вид объекта недвижимости				
Лист № 1028 раздела 4.2		Всего листов раздела 4.2: 1403		Всего разделов: 6
11.06.2024г. № КУВИ-001/2024-157716606				
Кадастровый номер:			47:23:0000000:79	
Сведения о характерных точках границы части (частей) земельного участка				
Учетный номер части: 47:23:0000000:79/728				
Система координат МСК 47 зона 2				
Номер точки	Координаты, м		Описание закрепления на местности	Средняя квадратичная погрешность определения координат характерных точек границ земельного участка, м
	X	Y		
1	2	3	4	5
3	379465.44	2189753.84	Закрепление отсутствует	0.1
1	379477.29	2189746.32	Закрепление отсутствует	0.1
2	379478.39	2189749.82	Закрепление отсутствует	0.1
4	379464.35	2189750.34	Закрепление отсутствует	0.1
1	379477.29	2189746.32	Закрепление отсутствует	0.1

полное наименование должности		ДОКУМЕНТ ПОДПИСАН	инициалы, фамилия
		ЭЛЕКТРОННОЙ ПОДПИСЬЮ	
	Сертификат: 00BV056B7401CB38D2B3576ACDC8425108		
	Владелец: ФЕДЕРАЛЬНАЯ СЛУЖБА ГОСУДАРСТВЕННОЙ		
	РЕГИСТРАЦИИ, КАДАСТРА И КАРТОГРАФИИ		
	Действителен: с 27.06.2023 по 19.09.2024		

Земельный участок				
вид объекта недвижимости				
Лист № 1029 раздела 4.2		Всего листов раздела 4.2: 1403		Всего разделов: 6
11.06.2024г. № КУВИ-001/2024-157716606				
Кадастровый номер:			47:23:0000000:79	
Сведения о характерных точках границы части (частей) земельного участка				
Учетный номер части: 47:23:0000000:79/729				
Система координат МСК 47 зона 2				
Номер точки	Координаты, м		Описание закрепления на местности	Средняя квадратичная погрешность определения координат характерных точек границ земельного участка, м
	X	Y		
1	2	3	4	5
4	379557.57	2190051.42	Закрепление отсутствует	0.1
1	379570.52	2190047.42	Закрепление отсутствует	0.1
2	379571.61	2190050.92	Закрепление отсутствует	0.1
3	379558.66	2190054.92	Закрепление отсутствует	0.1
1	379570.52	2190047.42	Закрепление отсутствует	0.1

полное наименование должности		ДОКУМЕНТ ПОДПИСАН	инициалы, фамилия
		ЭЛЕКТРОННОЙ ПОДПИСЬЮ	
	Сертификат: 00BV056B7401CB38D2B3576ACDC8425108 Владелец: ФЕДЕРАЛЬНАЯ СЛУЖБА ГОСУДАРСТВЕННОЙ РЕГИСТРАЦИИ, КАДАСТРА И КАРТОГРАФИИ Действителен: с 27.06.2023 по 19.09.2024		

Земельный участок				
вид объекта недвижимости				
Лист № 1030 раздела 4.2		Всего листов раздела 4.2: 1403		Всего разделов: 6
11.06.2024г. № КУВИ-001/2024-157716606				
Кадастровый номер:			47:23:0000000:79	
Сведения о характерных точках границы части (частей) земельного участка				
Учетный номер части: 47:23:0000000:79/730				
Система координат МСК 47 зона 2				
Номер точки	Координаты, м		Описание закрепления на местности	Средняя квадратичная погрешность определения координат характерных точек границ земельного участка, м
	X	Y		
1	2	3	4	5
1	379657.53	2190329.02	Закрепление отсутствует	0.1
2	379658.64	2190332.49	Закрепление отсутствует	0.1
3	379645.74	2190336.65	Закрепление отсутствует	0.1
4	379644.61	2190333.16	Закрепление отсутствует	0.1
1	379657.53	2190329.02	Закрепление отсутствует	0.1

полное наименование должности		ДОКУМЕНТ ПОДПИСАН	инициалы, фамилия
	ЭЛЕКТРОННОЙ ПОДПИСЬЮ		
	Сертификат: 00BV056B7401CB38D2B3576ACDC8425108		
	Владелец: ФЕДЕРАЛЬНАЯ СЛУЖБА ГОСУДАРСТВЕННОЙ		
	РЕГИСТРАЦИИ, КАДАСТРА И КАРТОГРАФИИ		
	Действителен: с 27.06.2023 по 19.09.2024		

Земельный участок

вид объекта недвижимости

Лист № 1031 раздела 4.2

Всего листов раздела 4.2: 1403

Всего разделов: 6

Всего листов выписки: 2072

11.06.2024г. № КУВИ-001/2024-157716606

Кадастровый номер:

47:23:0000000:79

Сведения о характерных точках границы части (частей) земельного участка

Учетный номер части: 47:23:0000000:79/731

Система координат МСК 47 зона 2

Номер точки	Координаты, м		Описание закрепления на местности	Средняя квадратичная погрешность определения координат характерных точек границ земельного участка, м
	X	Y		
1	2	3	4	5
1	379746.3	2190615.55	Закрепление отсутствует	0.1
2	379747.42	2190619.05	Закрепление отсутствует	0.1
3	379734.49	2190623.17	Закрепление отсутствует	0.1
1	379746.3	2190615.55	Закрепление отсутствует	0.1
4	379733.39	2190619.68	Закрепление отсутствует	0.1



ДОКУМЕНТ ПОДПИСАН
ЭЛЕКТРОННОЙ ПОДПИСЬЮ

Сертификат: 00ВВ056В7401СВ38D2В3576АСDC8425108

Владелец: ФЕДЕРАЛЬНАЯ СЛУЖБА ГОСУДАРСТВЕННОЙ
РЕГИСТРАЦИИ, КАДАСТРА И КАРТОГРАФИИ
Действителен: с 27.06.2023 по 19.09.2024

полное наименование должности

инициалы, фамилия

Земельный участок

вид объекта недвижимости

Лист № 1032 раздела 4.2

Всего листов раздела 4.2: 1403

Всего разделов: 6

Всего листов выписки: 2072

11.06.2024г. № КУВИ-001/2024-157716606

Кадастровый номер:

47:23:0000000:79

Сведения о характерных точках границы части (частей) земельного участка

Учетный номер части: 47:23:0000000:79/732

Система координат МСК 47 зона 2

Номер точки	Координаты, м		Описание закрепления на местности	Средняя квадратичная погрешность определения координат характерных точек границ земельного участка, м
	X	Y		
1	2	3	4	5
1	379834.92	2190902.26	Закрепление отсутствует	0.1
2	379836.01	2190905.75	Закрепление отсутствует	0.1
1	379834.92	2190902.26	Закрепление отсутствует	0.1
3	379823.07	2190909.78	Закрепление отсутствует	0.1
4	379821.98	2190906.29	Закрепление отсутствует	0.1



ДОКУМЕНТ ПОДПИСАН
ЭЛЕКТРОННОЙ ПОДПИСЬЮ

Сертификат: 00ВВ056В7401СВ38D2В3576АСDС8425108

Владелец: ФЕДЕРАЛЬНАЯ СЛУЖБА ГОСУДАРСТВЕННОЙ
РЕГИСТРАЦИИ, КАДАСТРА И КАРТОГРАФИИ
Действителен: с 27.06.2023 по 19.09.2024

полное наименование должности

инициалы, фамилия

Земельный участок				
вид объекта недвижимости				
Лист № 1033 раздела 4.2		Всего листов раздела 4.2: 1403		Всего разделов: 6
11.06.2024г. № КУВИ-001/2024-157716606				
Кадастровый номер:			47:23:0000000:79	
Сведения о характерных точках границы части (частей) земельного участка				
Учетный номер части: 47:23:0000000:79/733				
Система координат МСК 47 зона 2				
Номер точки	Координаты, м		Описание закрепления на местности	Средняя квадратичная погрешность определения координат характерных точек границ земельного участка, м
	X	Y		
1	2	3	4	5
1	379922.15	2191184.04	Закрепление отсутствует	0.1
2	379923.22	2191187.54	Закрепление отсутствует	0.1
3	379910.26	2191191.53	Закрепление отсутствует	0.1
4	379909.19	2191188.02	Закрепление отсутствует	0.1
1	379922.15	2191184.04	Закрепление отсутствует	0.1

полное наименование должности		ДОКУМЕНТ ПОДПИСАН	инициалы, фамилия
		ЭЛЕКТРОННОЙ ПОДПИСЬЮ	
	Сертификат: 00BV056B7401CB38D2B3576ACDC8425108		
	Владелец: ФЕДЕРАЛЬНАЯ СЛУЖБА ГОСУДАРСТВЕННОЙ		
	РЕГИСТРАЦИИ, КАДАСТРА И КАРТОГРАФИИ		
	Действителен: с 27.06.2023 по 19.09.2024		

Земельный участок				
вид объекта недвижимости				
Лист № 1034 раздела 4.2		Всего листов раздела 4.2: 1403		Всего разделов: 6
11.06.2024г. № КУВИ-001/2024-157716606				
Кадастровый номер:			47:23:0000000:79	
Сведения о характерных точках границы части (частей) земельного участка				
Учетный номер части: 47:23:0000000:79/734				
Система координат МСК 47 зона 2				
Номер точки	Координаты, м		Описание закрепления на местности	Средняя квадратичная погрешность определения координат характерных точек границ земельного участка, м
	X	Y		
1	2	3	4	5
1	380009.33	2191465.6	Закрепление отсутствует	0.1
3	379997.51	2191473.15	Закрепление отсутствует	0.1
2	380010.44	2191469.1	Закрепление отсутствует	0.1
4	379996.4	2191469.67	Закрепление отсутствует	0.1
1	380009.33	2191465.6	Закрепление отсутствует	0.1

полное наименование должности		ДОКУМЕНТ ПОДПИСАН	инициалы, фамилия
	ЭЛЕКТРОННОЙ ПОДПИСЬЮ		
	Сертификат: 00BV056B7401CB38D2B3576ACDC8425108		
	Владелец: ФЕДЕРАЛЬНАЯ СЛУЖБА ГОСУДАРСТВЕННОЙ		
	РЕГИСТРАЦИИ, КАДАСТРА И КАРТОГРАФИИ		
	Действителен: с 27.06.2023 по 19.09.2024		

Земельный участок

вид объекта недвижимости

Лист № 1035 раздела 4.2

Всего листов раздела 4.2: 1403

Всего разделов: 6

Всего листов выписки: 2072

11.06.2024г. № КУВИ-001/2024-157716606

Кадастровый номер:

47:23:0000000:79

Сведения о характерных точках границы части (частей) земельного участка

Учетный номер части: 47:23:0000000:79/735

Система координат МСК 47 зона 2

Номер точки	Координаты, м		Описание закрепления на местности	Средняя квадратичная погрешность определения координат характерных точек границ земельного участка, м
	X	Y		
1	2	3	4	5
2	380096.04	2191746.14	Закрепление отсутствует	0.1
1	380094.97	2191742.64	Закрепление отсутствует	0.1
3	380083.08	2191750.12	Закрепление отсутствует	0.1
4	380082.01	2191746.61	Закрепление отсутствует	0.1
1	380094.97	2191742.64	Закрепление отсутствует	0.1



ДОКУМЕНТ ПОДПИСАН
ЭЛЕКТРОННОЙ ПОДПИСЬЮ

Сертификат: 00ВВ056В7401СВ38D2В3576АСDС8425108

Владелец: ФЕДЕРАЛЬНАЯ СЛУЖБА ГОСУДАРСТВЕННОЙ
РЕГИСТРАЦИИ, КАДАСТРА И КАРТОГРАФИИ
Действителен: с 27.06.2023 по 19.09.2024

полное наименование должности

инициалы, фамилия

Земельный участок				
вид объекта недвижимости				
Лист № 1036 раздела 4.2		Всего листов раздела 4.2: 1403		Всего разделов: 6
11.06.2024г. № КУВИ-001/2024-157716606				
Кадастровый номер:			47:23:0000000:79	
Сведения о характерных точках границы части (частей) земельного участка				
Учетный номер части: 47:23:0000000:79/736				
Система координат МСК 47 зона 2				
Номер точки	Координаты, м		Описание закрепления на местности	Средняя квадратичная погрешность определения координат характерных точек границ земельного участка, м
	X	Y		
1	2	3	4	5
1	380176.42	2192005.34	Закрепление отсутствует	0.1
2	380177.5	2192008.84	Закрепление отсутствует	0.1
3	380164.52	2192012.8	Закрепление отсутствует	0.1
4	380163.46	2192009.3	Закрепление отсутствует	0.1
1	380176.42	2192005.34	Закрепление отсутствует	0.1

полное наименование должности		ДОКУМЕНТ ПОДПИСАН	инициалы, фамилия
		ЭЛЕКТРОННОЙ ПОДПИСЬЮ	
	Сертификат: 00ВВ056В7401СВ38D2В3576АСDС8425108		
	Владелец: ФЕДЕРАЛЬНАЯ СЛУЖБА ГОСУДАРСТВЕННОЙ		
	РЕГИСТРАЦИИ, КАДАСТРА И КАРТОГРАФИИ		
	Действителен: с 27.06.2023 по 19.09.2024		

Земельный участок				
вид объекта недвижимости				
Лист № 1037 раздела 4.2		Всего листов раздела 4.2: 1403		Всего разделов: 6
11.06.2024г. № КУВИ-001/2024-157716606				
Кадастровый номер:			47:23:0000000:79	
Сведения о характерных точках границы части (частей) земельного участка				
Учетный номер части: 47:23:0000000:79/737				
Система координат МСК 47 зона 2				
Номер точки	Координаты, м		Описание закрепления на местности	Средняя квадратичная погрешность определения координат характерных точек границ земельного участка, м
	X	Y		
1	2	3	4	5
1	380260.37	2192277.7	Закрепление отсутствует	0.1
2	380264.42	2192290.3	Закрепление отсутствует	0.1
3	380251.89	2192294.33	Закрепление отсутствует	0.1
4	380247.83	2192281.74	Закрепление отсутствует	0.1
1	380260.37	2192277.7	Закрепление отсутствует	0.1

полное наименование должности		ДОКУМЕНТ ПОДПИСАН	инициалы, фамилия
		ЭЛЕКТРОННОЙ ПОДПИСЬЮ	
	Сертификат: 00BV056B7401CB38D2B3576ACDC8425108		
	Владелец: ФЕДЕРАЛЬНАЯ СЛУЖБА ГОСУДАРСТВЕННОЙ		
	РЕГИСТРАЦИИ, КАДАСТРА И КАРТОГРАФИИ		
	Действителен: с 27.06.2023 по 19.09.2024		

Земельный участок

вид объекта недвижимости

Лист № 1038 раздела 4.2

Всего листов раздела 4.2: 1403

Всего разделов: 6

Всего листов выписки: 2072

11.06.2024г. № КУВИ-001/2024-157716606

Кадастровый номер:

47:23:0000000:79

Сведения о характерных точках границы части (частей) земельного участка

Учетный номер части: 47:23:0000000:79/738

Система координат МСК 47 зона 2

Номер точки	Координаты, м		Описание закрепления на местности	Средняя квадратичная погрешность определения координат характерных точек границ земельного участка, м
	X	Y		
1	2	3	4	5
2	380363.29	2192609.53	Закрепление отсутствует	0.1
3	380350.38	2192613.67	Закрепление отсутствует	0.1
1	380362.18	2192606.05	Закрепление отсутствует	0.1
4	380349.28	2192610.18	Закрепление отсутствует	0.1
1	380362.18	2192606.05	Закрепление отсутствует	0.1



ДОКУМЕНТ ПОДПИСАН
ЭЛЕКТРОННОЙ ПОДПИСЬЮ

Сертификат: 00ВВ056В7401СВ38D2В3576АСDC8425108

Владелец: ФЕДЕРАЛЬНАЯ СЛУЖБА ГОСУДАРСТВЕННОЙ
РЕГИСТРАЦИИ, КАДАСТРА И КАРТОГРАФИИ
Действителен: с 27.06.2023 по 19.09.2024

полное наименование должности

инициалы, фамилия

Земельный участок

вид объекта недвижимости

Лист № 1039 раздела 4.2

Всего листов раздела 4.2: 1403

Всего разделов: 6

Всего листов выписки: 2072

11.06.2024г. № КУВИ-001/2024-157716606

Кадастровый номер:

47:23:0000000:79

Сведения о характерных точках границы части (частей) земельного участка

Учетный номер части: 47:23:0000000:79/739

Система координат МСК 47 зона 2

Номер точки	Координаты, м		Описание закрепления на местности	Средняя квадратичная погрешность определения координат характерных точек границ земельного участка, м
	X	Y		
1	2	3	4	5
1	380416.61	2192784.38	Закрепление отсутствует	0.1
2	380418.73	2192795.32	Закрепление отсутствует	0.1
3	380407.71	2192797.34	Закрепление отсутствует	0.1
4	380405.59	2192786.39	Закрепление отсутствует	0.1
1	380416.61	2192784.38	Закрепление отсутствует	0.1



ДОКУМЕНТ ПОДПИСАН
ЭЛЕКТРОННОЙ ПОДПИСЬЮ

Сертификат: 00ВВ056В7401СВ38D2В3576АСDC8425108

Владелец: ФЕДЕРАЛЬНАЯ СЛУЖБА ГОСУДАРСТВЕННОЙ
РЕГИСТРАЦИИ, КАДАСТРА И КАРТОГРАФИИ
Действителен: с 27.06.2023 по 19.09.2024

полное наименование должности

инициалы, фамилия

Земельный участок				
вид объекта недвижимости				
Лист № 1040 раздела 4.2		Всего листов раздела 4.2: 1403		Всего разделов: 6
11.06.2024г. № КУВИ-001/2024-157716606				
Кадастровый номер:			47:23:0000000:79	
Сведения о характерных точках границы части (частей) земельного участка				
Учетный номер части: 47:23:0000000:79/740				
Система координат МСК 47 зона 2				
Номер точки	Координаты, м		Описание закрепления на местности	Средняя квадратичная погрешность определения координат характерных точек границ земельного участка, м
	X	Y		
1	2	3	4	5
1	380421.8	2193018.94	Закрепление отсутствует	0.1
2	380421.82	2193022.61	Закрепление отсутствует	0.1
1	380421.8	2193018.94	Закрепление отсутствует	0.1
3	380408.26	2193022.71	Закрепление отсутствует	0.1
4	380408.23	2193019.06	Закрепление отсутствует	0.1

полное наименование должности	 ДОКУМЕНТ ПОДПИСАН ЭЛЕКТРОННОЙ ПОДПИСЬЮ	инициалы, фамилия
	Сертификат: 00BV056B7401CB38D2B3576ACDC8425108 Владелец: ФЕДЕРАЛЬНАЯ СЛУЖБА ГОСУДАРСТВЕННОЙ РЕГИСТРАЦИИ, КАДАСТРА И КАРТОГРАФИИ Действителен: с 27.06.2023 по 19.09.2024	

Земельный участок				
вид объекта недвижимости				
Лист № 1041 раздела 4.2		Всего листов раздела 4.2: 1403		Всего разделов: 6
11.06.2024г. № КУВИ-001/2024-157716606				
Кадастровый номер:			47:23:0000000:79	
Сведения о характерных точках границы части (частей) земельного участка				
Учетный номер части: 47:23:0000000:79/741				
Система координат МСК 47 зона 2				
Номер точки	Координаты, м		Описание закрепления на местности	Средняя квадратичная погрешность определения координат характерных точек границ земельного участка, м
	X	Y		
1	2	3	4	5
1	380425.27	2193288.86	Закрепление отсутствует	0.1
2	380425.33	2193292.52	Закрепление отсутствует	0.1
3	380411.77	2193292.75	Закрепление отсутствует	0.1
4	380411.72	2193289.09	Закрепление отсутствует	0.1
1	380425.27	2193288.86	Закрепление отсутствует	0.1

полное наименование должности		ДОКУМЕНТ ПОДПИСАН	инициалы, фамилия
		ЭЛЕКТРОННОЙ ПОДПИСЬЮ	
	Сертификат: 00ВВ056В7401СВ38D2В3576АСDC8425108 Владелец: ФЕДЕРАЛЬНАЯ СЛУЖБА ГОСУДАРСТВЕННОЙ РЕГИСТРАЦИИ, КАДАСТРА И КАРТОГРАФИИ Действителен: с 27.06.2023 по 19.09.2024		

Земельный участок

вид объекта недвижимости

Лист № 1042 раздела 4.2

Всего листов раздела 4.2: 1403

Всего разделов: 6

Всего листов выписки: 2072

11.06.2024г. № КУВИ-001/2024-157716606

Кадастровый номер:

47:23:0000000:79

Сведения о характерных точках границы части (частей) земельного участка

Учетный номер части: 47:23:0000000:79/742

Система координат МСК 47 зона 2

Номер точки	Координаты, м		Описание закрепления на местности	Средняя квадратичная погрешность определения координат характерных точек границ земельного участка, м
	X	Y		
1	2	3	4	5
1	380428.36	2193553.91	Закрепление отсутствует	0.1
2	380428.41	2193557.58	Закрепление отсутствует	0.1
3	380414.84	2193557.74	Закрепление отсутствует	0.1
4	380414.81	2193554.07	Закрепление отсутствует	0.1
1	380428.36	2193553.91	Закрепление отсутствует	0.1



ДОКУМЕНТ ПОДПИСАН
ЭЛЕКТРОННОЙ ПОДПИСЬЮ

Сертификат: 00ВВ056В7401СВ38D2В3576АСDС8425108

Владелец: ФЕДЕРАЛЬНАЯ СЛУЖБА ГОСУДАРСТВЕННОЙ
РЕГИСТРАЦИИ, КАДАСТРА И КАРТОГРАФИИ
Действителен: с 27.06.2023 по 19.09.2024

полное наименование должности

инициалы, фамилия

Земельный участок

вид объекта недвижимости

Лист № 1043 раздела 4.2

Всего листов раздела 4.2: 1403

Всего разделов: 6

Всего листов выписки: 2072

11.06.2024г. № КУВИ-001/2024-157716606

Кадастровый номер:

47:23:0000000:79

Сведения о характерных точках границы части (частей) земельного участка

Учетный номер части: 47:23:0000000:79/743

Система координат МСК 47 зона 2

Номер точки	Координаты, м		Описание закрепления на местности	Средняя квадратичная погрешность определения координат характерных точек границ земельного участка, м
	X	Y		
1	2	3	4	5
1	380431.7	2193818.81	Закрепление отсутствует	0.1
2	380431.73	2193822.48	Закрепление отсутствует	0.1
3	380418.18	2193822.59	Закрепление отсутствует	0.1
4	380418.14	2193818.94	Закрепление отсутствует	0.1
1	380431.7	2193818.81	Закрепление отсутствует	0.1



ДОКУМЕНТ ПОДПИСАН
ЭЛЕКТРОННОЙ ПОДПИСЬЮ

Сертификат: 00ВВ056В7401СВ38D2В3576АСDС8425108

Владелец: ФЕДЕРАЛЬНАЯ СЛУЖБА ГОСУДАРСТВЕННОЙ
РЕГИСТРАЦИИ, КАДАСТРА И КАРТОГРАФИИ
Действителен: с 27.06.2023 по 19.09.2024

полное наименование должности

инициалы, фамилия

Земельный участок

вид объекта недвижимости

Лист № 1044 раздела 4.2

Всего листов раздела 4.2: 1403

Всего разделов: 6

Всего листов выписки: 2072

11.06.2024г. № КУВИ-001/2024-157716606

Кадастровый номер:

47:23:0000000:79

Сведения о характерных точках границы части (частей) земельного участка

Учетный номер части: 47:23:0000000:79/744

Система координат МСК 47 зона 2

Номер точки	Координаты, м		Описание закрепления на местности	Средняя квадратичная погрешность определения координат характерных точек границ земельного участка, м
	X	Y		
1	2	3	4	5
1	380435.18	2194088.51	Закрепление отсутствует	0.1
2	380435.2	2194092.18	Закрепление отсутствует	0.1
3	380421.65	2194092.24	Закрепление отсутствует	0.1
4	380421.62	2194088.58	Закрепление отсутствует	0.1
1	380435.18	2194088.51	Закрепление отсутствует	0.1



ДОКУМЕНТ ПОДПИСАН
ЭЛЕКТРОННОЙ ПОДПИСЬЮ

Сертификат: 00ВВ056В7401СВ38D2В3576АСDC8425108

Владелец: ФЕДЕРАЛЬНАЯ СЛУЖБА ГОСУДАРСТВЕННОЙ
РЕГИСТРАЦИИ, КАДАСТРА И КАРТОГРАФИИ
Действителен: с 27.06.2023 по 19.09.2024

полное наименование должности

инициалы, фамилия

Земельный участок

вид объекта недвижимости

Лист № 1045 раздела 4.2

Всего листов раздела 4.2: 1403

Всего разделов: 6

Всего листов выписки: 2072

11.06.2024г. № КУВИ-001/2024-157716606

Кадастровый номер:

47:23:0000000:79

Сведения о характерных точках границы части (частей) земельного участка

Учетный номер части: 47:23:0000000:79/745

Система координат МСК 47 зона 2

Номер точки	Координаты, м		Описание закрепления на местности	Средняя квадратичная погрешность определения координат характерных точек границ земельного участка, м
	X	Y		
1	2	3	4	5
1	380438.07	2194333.48	Закрепление отсутствует	0.1
2	380438.14	2194337.13	Закрепление отсутствует	0.1
3	380424.59	2194337.39	Закрепление отсутствует	0.1
4	380424.52	2194333.73	Закрепление отсутствует	0.1
1	380438.07	2194333.48	Закрепление отсутствует	0.1



ДОКУМЕНТ ПОДПИСАН
ЭЛЕКТРОННОЙ ПОДПИСЬЮ

Сертификат: 00ВВ056В7401СВ38D2В3576АСDC8425108

Владелец: ФЕДЕРАЛЬНАЯ СЛУЖБА ГОСУДАРСТВЕННОЙ
РЕГИСТРАЦИИ, КАДАСТРА И КАРТОГРАФИИ
Действителен: с 27.06.2023 по 19.09.2024

полное наименование должности

инициалы, фамилия

Земельный участок

вид объекта недвижимости

Лист № 1046 раздела 4.2

Всего листов раздела 4.2: 1403

Всего разделов: 6

Всего листов выписки: 2072

11.06.2024г. № КУВИ-001/2024-157716606

Кадастровый номер:

47:23:0000000:79

Сведения о характерных точках границы части (частей) земельного участка

Учетный номер части: 47:23:0000000:79/746

Система координат МСК 47 зона 2

Номер точки	Координаты, м		Описание закрепления на местности	Средняя квадратичная погрешность определения координат характерных точек границ земельного участка, м
	X	Y		
1	2	3	4	5
1	380438.71	2194587.11	Закрепление отсутствует	0.1
2	380442.17	2194598.69	Закрепление отсутствует	0.1
3	380430.6	2194601.99	Закрепление отсутствует	0.1
4	380427.14	2194590.4	Закрепление отсутствует	0.1
1	380438.71	2194587.11	Закрепление отсутствует	0.1



ДОКУМЕНТ ПОДПИСАН
ЭЛЕКТРОННОЙ ПОДПИСЬЮ

Сертификат: 00ВВ056В7401СВ38D2В3576АСDС8425108

Владелец: ФЕДЕРАЛЬНАЯ СЛУЖБА ГОСУДАРСТВЕННОЙ
РЕГИСТРАЦИИ, КАДАСТРА И КАРТОГРАФИИ
Действителен: с 27.06.2023 по 19.09.2024

полное наименование должности

инициалы, фамилия

Земельный участок

вид объекта недвижимости

Лист № 1047 раздела 4.2

Всего листов раздела 4.2: 1403

Всего разделов: 6

Всего листов выписки: 2072

11.06.2024г. № КУВИ-001/2024-157716606

Кадастровый номер:

47:23:0000000:79

Сведения о характерных точках границы части (частей) земельного участка

Учетный номер части: 47:23:0000000:79/747

Система координат МСК 47 зона 2

Номер точки	Координаты, м		Описание закрепления на местности	Средняя квадратичная погрешность определения координат характерных точек границ земельного участка, м
	X	Y		
1	2	3	4	5
1	380603.47	2194835.3	Закрепление отсутствует	0.1
2	380605.52	2194838.33	Закрепление отсутствует	0.1
3	380594.31	2194845.95	Закрепление отсутствует	0.1
4	380592.26	2194842.91	Закрепление отсутствует	0.1
1	380603.47	2194835.3	Закрепление отсутствует	0.1



ДОКУМЕНТ ПОДПИСАН
ЭЛЕКТРОННОЙ ПОДПИСЬЮ

Сертификат: 00ВВ056В7401СВ38D2В3576АСDС8425108

Владелец: ФЕДЕРАЛЬНАЯ СЛУЖБА ГОСУДАРСТВЕННОЙ
РЕГИСТРАЦИИ, КАДАСТРА И КАРТОГРАФИИ
Действителен: с 27.06.2023 по 19.09.2024

полное наименование должности

инициалы, фамилия

Земельный участок

вид объекта недвижимости

Лист № 1048 раздела 4.2

Всего листов раздела 4.2: 1403

Всего разделов: 6

Всего листов выписки: 2072

11.06.2024г. № КУВИ-001/2024-157716606

Кадастровый номер:

47:23:0000000:79

Сведения о характерных точках границы части (частей) земельного участка

Учетный номер части: 47:23:0000000:79/748

Система координат МСК 47 зона 2

Номер точки	Координаты, м		Описание закрепления на местности	Средняя квадратичная погрешность определения координат характерных точек границ земельного участка, м
	X	Y		
1	2	3	4	5
1	380772.43	2195086.43	Закрепление отсутствует	0.1
2	380775.2	2195098.17	Закрепление отсутствует	0.1
3	380763.47	2195100.91	Закрепление отсутствует	0.1
4	380760.72	2195089.16	Закрепление отсутствует	0.1
1	380772.43	2195086.43	Закрепление отсутствует	0.1



ДОКУМЕНТ ПОДПИСАН
ЭЛЕКТРОННОЙ ПОДПИСЬЮ

Сертификат: 00ВВ056В7401СВ38D2В3576АСDC8425108

Владелец: ФЕДЕРАЛЬНАЯ СЛУЖБА ГОСУДАРСТВЕННОЙ
РЕГИСТРАЦИИ, КАДАСТРА И КАРТОГРАФИИ
Действителен: с 27.06.2023 по 19.09.2024

полное наименование должности

инициалы, фамилия

Земельный участок

вид объекта недвижимости

Лист № 1049 раздела 4.2

Всего листов раздела 4.2: 1403

Всего разделов: 6

Всего листов выписки: 2072

11.06.2024г. № КУВИ-001/2024-157716606

Кадастровый номер:

47:23:0000000:79

Сведения о характерных точках границы части (частей) земельного участка

Учетный номер части: 47:23:0000000:79/749

Система координат МСК 47 зона 2

Номер точки	Координаты, м		Описание закрепления на местности	Средняя квадратичная погрешность определения координат характерных точек границ земельного участка, м
	X	Y		
1	2	3	4	5
1	380709.06	2195662.08	Закрепление отсутствует	0.1
2	380706.69	2195673.9	Закрепление отсутствует	0.1
3	380694.83	2195671.63	Закрепление отсутствует	0.1
4	380697.2	2195659.81	Закрепление отсутствует	0.1
1	380709.06	2195662.08	Закрепление отсутствует	0.1



ДОКУМЕНТ ПОДПИСАН
ЭЛЕКТРОННОЙ ПОДПИСЬЮ

Сертификат: 00ВВ056В7401СВ38D2В3576АСDC8425108

Владелец: ФЕДЕРАЛЬНАЯ СЛУЖБА ГОСУДАРСТВЕННОЙ
РЕГИСТРАЦИИ, КАДАСТРА И КАРТОГРАФИИ
Действителен: с 27.06.2023 по 19.09.2024

полное наименование должности

инициалы, фамилия

Земельный участок				
вид объекта недвижимости				
Лист № 1050 раздела 4.2		Всего листов раздела 4.2: 1403		Всего разделов: 6
11.06.2024г. № КУВИ-001/2024-157716606				
Кадастровый номер:			47:23:0000000:79	
Сведения о характерных точках границы части (частей) земельного участка				
Учетный номер части: 47:23:0000000:79/750				
Система координат МСК 47 зона 2				
Номер точки	Координаты, м		Описание закрепления на местности	Средняя квадратичная погрешность определения координат характерных точек границ земельного участка, м
	X	Y		
1	2	3	4	5
1	380619.84	2195951.82	Закрепление отсутствует	0.1
2	380618.69	2195955.3	Закрепление отсутствует	0.1
3	380605.8	2195951.06	Закрепление отсутствует	0.1
4	380606.96	2195947.58	Закрепление отсутствует	0.1
1	380619.84	2195951.82	Закрепление отсутствует	0.1

полное наименование должности		ДОКУМЕНТ ПОДПИСАН	инициалы, фамилия
		ЭЛЕКТРОННОЙ ПОДПИСЬЮ	
	Сертификат: 00BV056B7401CB38D2B3576ACDC8425108		
	Владелец: ФЕДЕРАЛЬНАЯ СЛУЖБА ГОСУДАРСТВЕННОЙ РЕГИСТРАЦИИ, КАДАСТРА И КАРТОГРАФИИ		
	Действителен: с 27.06.2023 по 19.09.2024		

Земельный участок				
вид объекта недвижимости				
Лист № 1051 раздела 4.2		Всего листов раздела 4.2: 1403		Всего разделов: 6
11.06.2024г. № КУВИ-001/2024-157716606				
Кадастровый номер:			47:23:0000000:79	
Сведения о характерных точках границы части (частей) земельного участка				
Учетный номер части: 47:23:0000000:79/751				
Система координат МСК 47 зона 2				
Номер точки	Координаты, м		Описание закрепления на местности	Средняя квадратичная погрешность определения координат характерных точек границ земельного участка, м
	X	Y		
1	2	3	4	5
1	380525.53	2196252.11	Закрепление отсутствует	0.1
2	380524.43	2196255.61	Закрепление отсутствует	0.1
3	380511.49	2196251.54	Закрепление отсутствует	0.1
4	380512.59	2196248.05	Закрепление отсутствует	0.1
1	380525.53	2196252.11	Закрепление отсутствует	0.1



ДОКУМЕНТ ПОДПИСАН
ЭЛЕКТРОННОЙ ПОДПИСЬЮ

Сертификат: 00ВВ056В7401СВ38D2В3576АСDC8425108

Владелец: ФЕДЕРАЛЬНАЯ СЛУЖБА ГОСУДАРСТВЕННОЙ
РЕГИСТРАЦИИ, КАДАСТРА И КАРТОГРАФИИ
Действителен: с 27.06.2023 по 19.09.2024

полное наименование должности

инициалы, фамилия

Земельный участок				
вид объекта недвижимости				
Лист № 1052 раздела 4.2		Всего листов раздела 4.2: 1403		Всего разделов: 6
11.06.2024г. № КУВИ-001/2024-157716606				
Кадастровый номер:			47:23:0000000:79	
Сведения о характерных точках границы части (частей) земельного участка				
Учетный номер части: 47:23:0000000:79/752				
Система координат МСК 47 зона 2				
Номер точки	Координаты, м		Описание закрепления на местности	Средняя квадратичная погрешность определения координат характерных точек границ земельного участка, м
	X	Y		
1	2	3	4	5
1	380461.53	2196441.59	Закрепление отсутствует	0.1
2	380463.74	2196452.57	Закрепление отсутствует	0.1
3	380452.76	2196454.75	Закрепление отсутствует	0.1
4	380450.56	2196443.79	Закрепление отсутствует	0.1
1	380461.53	2196441.59	Закрепление отсутствует	0.1

полное наименование должности		ДОКУМЕНТ ПОДПИСАН	инициалы, фамилия
		ЭЛЕКТРОННОЙ ПОДПИСЬЮ	
	Сертификат: 00BV056B7401CB38D2B3576ACDC8425108		
	Владелец: ФЕДЕРАЛЬНАЯ СЛУЖБА ГОСУДАРСТВЕННОЙ		
	РЕГИСТРАЦИИ, КАДАСТРА И КАРТОГРАФИИ		
	Действителен: с 27.06.2023 по 19.09.2024		

Земельный участок				
вид объекта недвижимости				
Лист № 1053 раздела 4.2		Всего листов раздела 4.2: 1403		Всего разделов: 6
11.06.2024г. № КУВИ-001/2024-157716606				
Кадастровый номер:			47:23:0000000:79	
Сведения о характерных точках границы части (частей) земельного участка				
Учетный номер части: 47:23:0000000:79/753				
Система координат МСК 47 зона 2				
Номер точки	Координаты, м		Описание закрепления на местности	Средняя квадратичная погрешность определения координат характерных точек границ земельного участка, м
	X	Y		
1	2	3	4	5
1	380812.26	2196858.59	Закрепление отсутствует	0.1
2	380814.66	2196861.35	Закрепление отсутствует	0.1
3	380804.47	2196870.28	Закрепление отсутствует	0.1
4	380802.06	2196867.52	Закрепление отсутствует	0.1
1	380812.26	2196858.59	Закрепление отсутствует	0.1

полное наименование должности		ДОКУМЕНТ ПОДПИСАН	инициалы, фамилия
		ЭЛЕКТРОННОЙ ПОДПИСЬЮ	
	Сертификат: 00BV056B7401CB38D2B3576ACDC8425108		
	Владелец: ФЕДЕРАЛЬНАЯ СЛУЖБА ГОСУДАРСТВЕННОЙ РЕГИСТРАЦИИ, КАДАСТРА И КАРТОГРАФИИ		
	Действителен: с 27.06.2023 по 19.09.2024		

Земельный участок				
вид объекта недвижимости				
Лист № 1054 раздела 4.2		Всего листов раздела 4.2: 1403		Всего разделов: 6
11.06.2024г. № КУВИ-001/2024-157716606				
Кадастровый номер:			47:23:0000000:79	
Сведения о характерных точках границы части (частей) земельного участка				
Учетный номер части: 47:23:0000000:79/754				
Система координат МСК 47 зона 2				
Номер точки	Координаты, м		Описание закрепления на местности	Средняя квадратичная погрешность определения координат характерных точек границ земельного участка, м
	X	Y		
1	2	3	4	5
1	380999.09	2197079.95	Закрепление отсутствует	0.1
2	381001.47	2197082.72	Закрепление отсутствует	0.1
3	380991.17	2197091.54	Закрепление отсутствует	0.1
4	380988.78	2197088.75	Закрепление отсутствует	0.1
1	380999.09	2197079.95	Закрепление отсутствует	0.1

полное наименование должности		ДОКУМЕНТ ПОДПИСАН	инициалы, фамилия
		ЭЛЕКТРОННОЙ ПОДПИСЬЮ	
	Сертификат: 00BV056V7401CB38D2B3576ACDC8425108		
	Владелец: ФЕДЕРАЛЬНАЯ СЛУЖБА ГОСУДАРСТВЕННОЙ РЕГИСТРАЦИИ, КАДАСТРА И КАРТОГРАФИИ		
	Действителен: с 27.06.2023 по 19.09.2024		

Земельный участок				
вид объекта недвижимости				
Лист № 1055 раздела 4.2		Всего листов раздела 4.2: 1403		Всего разделов: 6
11.06.2024г. № КУВИ-001/2024-157716606				
Кадастровый номер:			47:23:0000000:79	
Сведения о характерных точках границы части (частей) земельного участка				
Учетный номер части: 47:23:0000000:79/755				
Система координат МСК 47 зона 2				
Номер точки	Координаты, м		Описание закрепления на местности	Средняя квадратичная погрешность определения координат характерных точек границ земельного участка, м
	X	Y		
1	2	3	4	5
1	381189.23	2197306.51	Закрепление отсутствует	0.1
2	381197.16	2197315.55	Закрепление отсутствует	0.1
3	381188.11	2197323.5	Закрепление отсутствует	0.1
4	381180.18	2197314.46	Закрепление отсутствует	0.1
1	381189.23	2197306.51	Закрепление отсутствует	0.1

полное наименование должности		ДОКУМЕНТ ПОДПИСАН	инициалы, фамилия
		ЭЛЕКТРОННОЙ ПОДПИСЬЮ	
	Сертификат: 00ВВ056В7401СВ38D2В3576АСDС8425108		
	Владелец: ФЕДЕРАЛЬНАЯ СЛУЖБА ГОСУДАРСТВЕННОЙ РЕГИСТРАЦИИ, КАДАСТРА И КАРТОГРАФИИ		
	Действителен: с 27.06.2023 по 19.09.2024		

Земельный участок				
вид объекта недвижимости				
Лист № 1056 раздела 4.2		Всего листов раздела 4.2: 1403		Всего разделов: 6
11.06.2024г. № КУВИ-001/2024-157716606				
Кадастровый номер:			47:23:0000000:79	
Сведения о характерных точках границы части (частей) земельного участка				
Учетный номер части: 47:23:0000000:79/756				
Система координат МСК 47 зона 2				
Номер точки	Координаты, м		Описание закрепления на местности	Средняя квадратичная погрешность определения координат характерных точек границ земельного участка, м
	X	Y		
1	2	3	4	5
1	381376.12	2197528.77	Закрепление отсутствует	0.1
2	381383.5	2197537.18	Закрепление отсутствует	0.1
3	381375.07	2197544.57	Закрепление отсутствует	0.1
1	381376.12	2197528.77	Закрепление отсутствует	0.1
4	381367.7	2197536.16	Закрепление отсутствует	0.1



ДОКУМЕНТ ПОДПИСАН
ЭЛЕКТРОННОЙ ПОДПИСЬЮ

Сертификат: 00ВВ056В7401СВ38D2В3576АСDC8425108

Владелец: ФЕДЕРАЛЬНАЯ СЛУЖБА ГОСУДАРСТВЕННОЙ
РЕГИСТРАЦИИ, КАДАСТРА И КАРТОГРАФИИ
Действителен: с 27.06.2023 по 19.09.2024

полное наименование должности

инициалы, фамилия

Земельный участок

вид объекта недвижимости

Лист № 1057 раздела 4.2

Всего листов раздела 4.2: 1403

Всего разделов: 6

Всего листов выписки: 2072

11.06.2024г. № КУВИ-001/2024-157716606

Кадастровый номер:

47:23:0000000:79

Сведения о характерных точках границы части (частей) земельного участка

Учетный номер части: 47:23:0000000:79/757

Система координат МСК 47 зона 2

Номер точки	Координаты, м		Описание закрепления на местности	Средняя квадратичная погрешность определения координат характерных точек границ земельного участка, м
	X	Y		
1	2	3	4	5
1	381633.18	2197830.73	Закрепление отсутствует	0.1
2	381635.58	2197841.66	Закрепление отсутствует	0.1
3	381624.7	2197843.98	Закрепление отсутствует	0.1
4	381622.27	2197833.08	Закрепление отсутствует	0.1
1	381633.18	2197830.73	Закрепление отсутствует	0.1



ДОКУМЕНТ ПОДПИСАН
ЭЛЕКТРОННОЙ ПОДПИСЬЮ

Сертификат: 00ВВ056В7401СВ38D2В3576АСDС8425108

Владелец: ФЕДЕРАЛЬНАЯ СЛУЖБА ГОСУДАРСТВЕННОЙ
РЕГИСТРАЦИИ, КАДАСТРА И КАРТОГРАФИИ
Действителен: с 27.06.2023 по 19.09.2024

полное наименование должности

инициалы, фамилия

Земельный участок				
вид объекта недвижимости				
Лист № 1058 раздела 4.2		Всего листов раздела 4.2: 1403		Всего разделов: 6
11.06.2024г. № КУВИ-001/2024-157716606				
Кадастровый номер:			47:23:0000000:79	
Сведения о характерных точках границы части (частей) земельного участка				
Учетный номер части: 47:23:0000000:79/758				
Система координат МСК 47 зона 2				
Номер точки	Координаты, м		Описание закрепления на местности	Средняя квадратичная погрешность определения координат характерных точек границ земельного участка, м
	X	Y		
1	2	3	4	5
1	381583.97	2198052.55	Закрепление отсутствует	0.1
2	381583.11	2198056.11	Закрепление отсутствует	0.1
3	381569.93	2198052.91	Закрепление отсутствует	0.1
4	381570.8	2198049.36	Закрепление отсутствует	0.1
1	381583.97	2198052.55	Закрепление отсутствует	0.1

полное наименование должности		ДОКУМЕНТ ПОДПИСАН	инициалы, фамилия
		ЭЛЕКТРОННОЙ ПОДПИСЬЮ	
	Сертификат: 00BV056B7401CB38D2B3576ACDC8425108		
	Владелец: ФЕДЕРАЛЬНАЯ СЛУЖБА ГОСУДАРСТВЕННОЙ		
	РЕГИСТРАЦИИ, КАДАСТРА И КАРТОГРАФИИ		
	Действителен: с 27.06.2023 по 19.09.2024		

Земельный участок

вид объекта недвижимости

Лист № 1059 раздела 4.2

Всего листов раздела 4.2: 1403

Всего разделов: 6

Всего листов выписки: 2072

11.06.2024г. № КУВИ-001/2024-157716606

Кадастровый номер:

47:23:0000000:79

Сведения о характерных точках границы части (частей) земельного участка

Учетный номер части: 47:23:0000000:79/759

Система координат МСК 47 зона 2

Номер точки	Координаты, м		Описание закрепления на местности	Средняя квадратичная погрешность определения координат характерных точек границ земельного участка, м
	X	Y		
1	2	3	4	5
1	381519.87	2198318.96	Закрепление отсутствует	0.1
2	381518.97	2198322.51	Закрепление отсутствует	0.1
3	381505.83	2198319.17	Закрепление отсутствует	0.1
4	381506.73	2198315.62	Закрепление отсутствует	0.1
1	381519.87	2198318.96	Закрепление отсутствует	0.1



ДОКУМЕНТ ПОДПИСАН
ЭЛЕКТРОННОЙ ПОДПИСЬЮ

Сертификат: 00ВВ056В7401СВ38D2В3576АСDC8425108

Владелец: ФЕДЕРАЛЬНАЯ СЛУЖБА ГОСУДАРСТВЕННОЙ
РЕГИСТРАЦИИ, КАДАСТРА И КАРТОГРАФИИ
Действителен: с 27.06.2023 по 19.09.2024

полное наименование должности

инициалы, фамилия

Земельный участок				
вид объекта недвижимости				
Лист № 1060 раздела 4.2		Всего листов раздела 4.2: 1403		Всего разделов: 6
11.06.2024г. № КУВИ-001/2024-157716606				
Кадастровый номер:			47:23:0000000:79	
Сведения о характерных точках границы части (частей) земельного участка				
Учетный номер части: 47:23:0000000:79/760				
Система координат МСК 47 зона 2				
Номер точки	Координаты, м		Описание закрепления на местности	Средняя квадратичная погрешность определения координат характерных точек границ земельного участка, м
	X	Y		
1	2	3	4	5
1	381464.46	2198548.5	Закрепление отсутствует	0.1
2	381463.58	2198552.06	Закрепление отсутствует	0.1
3	381450.42	2198548.85	Закрепление отсутствует	0.1
4	381451.28	2198545.29	Закрепление отсутствует	0.1
1	381464.46	2198548.5	Закрепление отсутствует	0.1

полное наименование должности		ДОКУМЕНТ ПОДПИСАН	инициалы, фамилия
		ЭЛЕКТРОННОЙ ПОДПИСЬЮ	
	Сертификат: 00BV056B7401CB38D2B3576ACDC8425108		
	Владелец: ФЕДЕРАЛЬНАЯ СЛУЖБА ГОСУДАРСТВЕННОЙ		
	РЕГИСТРАЦИИ, КАДАСТРА И КАРТОГРАФИИ		
	Действителен: с 27.06.2023 по 19.09.2024		

Земельный участок				
вид объекта недвижимости				
Лист № 1061 раздела 4.2		Всего листов раздела 4.2: 1403		Всего разделов: 6
11.06.2024г. № КУВИ-001/2024-157716606				
Кадастровый номер:			47:23:0000000:79	
Сведения о характерных точках границы части (частей) земельного участка				
Учетный номер части: 47:23:0000000:79/761				
Система координат МСК 47 зона 2				
Номер точки	Координаты, м		Описание закрепления на местности	Средняя квадратичная погрешность определения координат характерных точек границ земельного участка, м
	X	Y		
1	2	3	4	5
1	381381.22	2198893.5	Закрепление отсутствует	0.1
2	381380.35	2198897.05	Закрепление отсутствует	0.1
3	381367.18	2198893.82	Закрепление отсутствует	0.1
4	381368.05	2198890.26	Закрепление отсутствует	0.1
1	381381.22	2198893.5	Закрепление отсутствует	0.1

полное наименование должности		ДОКУМЕНТ ПОДПИСАН	инициалы, фамилия
		ЭЛЕКТРОННОЙ ПОДПИСЬЮ	
	Сертификат: 00BV056B7401CB38D2B3576ACDC8425108		
	Владелец: ФЕДЕРАЛЬНАЯ СЛУЖБА ГОСУДАРСТВЕННОЙ		
	РЕГИСТРАЦИИ, КАДАСТРА И КАРТОГРАФИИ		
	Действителен: с 27.06.2023 по 19.09.2024		

Земельный участок			
вид объекта недвижимости			
Лист № 1062 раздела 4.2	Всего листов раздела 4.2: 1403	Всего разделов: 6	Всего листов выписки: 2072

11.06.2024г. № КУВИ-001/2024-157716606

Кадастровый номер: 47:23:0000000:79

Сведения о характерных точках границы части (частей) земельного участка				
Учетный номер части: 47:23:0000000:79/762				
Система координат МСК 47 зона 2				
Номер точки	Координаты, м		Описание закрепления на местности	Средняя квадратичная погрешность определения координат характерных точек границ земельного участка, м
	X	Y		
1	2	3	4	5
1	381323.83	2199131.46	Закрепление отсутствует	0.1
2	381323	2199135.01	Закрепление отсутствует	0.1
3	381309.8	2199131.94	Закрепление отсутствует	0.1
4	381310.63	2199128.37	Закрепление отсутствует	0.1
1	381323.83	2199131.46	Закрепление отсутствует	0.1



ДОКУМЕНТ ПОДПИСАН
ЭЛЕКТРОННОЙ ПОДПИСЬЮ

Сертификат: 00ВВ056В7401СВ38D2В3576АСDС8425108

Владелец: ФЕДЕРАЛЬНАЯ СЛУЖБА ГОСУДАРСТВЕННОЙ
РЕГИСТРАЦИИ, КАДАСТРА И КАРТОГРАФИИ
Действителен: с 27.06.2023 по 19.09.2024

полное наименование должности

инициалы, фамилия

Земельный участок

вид объекта недвижимости

Лист № 1063 раздела 4.2

Всего листов раздела 4.2: 1403

Всего разделов: 6

Всего листов выписки: 2072

11.06.2024г. № КУВИ-001/2024-157716606

Кадастровый номер:

47:23:0000000:79

Сведения о характерных точках границы части (частей) земельного участка

Учетный номер части: 47:23:0000000:79/763

Система координат МСК 47 зона 2

Номер точки	Координаты, м		Описание закрепления на местности	Средняя квадратичная погрешность определения координат характерных точек границ земельного участка, м
	X	Y		
1	2	3	4	5
1	381267.42	2199364.86	Закрепление отсутствует	0.1
2	381266.57	2199368.42	Закрепление отсутствует	0.1
3	381253.39	2199365.24	Закрепление отсутствует	0.1
4	381254.25	2199361.68	Закрепление отсутствует	0.1
1	381267.42	2199364.86	Закрепление отсутствует	0.1



ДОКУМЕНТ ПОДПИСАН
ЭЛЕКТРОННОЙ ПОДПИСЬЮ

Сертификат: 00ВВ056В7401СВ38D2В3576АСDC8425108

Владелец: ФЕДЕРАЛЬНАЯ СЛУЖБА ГОСУДАРСТВЕННОЙ
РЕГИСТРАЦИИ, КАДАСТРА И КАРТОГРАФИИ
Действителен: с 27.06.2023 по 19.09.2024

полное наименование должности

инициалы, фамилия

Земельный участок

вид объекта недвижимости

Лист № 1064 раздела 4.2

Всего листов раздела 4.2: 1403

Всего разделов: 6

Всего листов выписки: 2072

11.06.2024г. № КУВИ-001/2024-157716606

Кадастровый номер:

47:23:0000000:79

Сведения о характерных точках границы части (частей) земельного участка

Учетный номер части: 47:23:0000000:79/764

Система координат МСК 47 зона 2

Номер точки	Координаты, м		Описание закрепления на местности	Средняя квадратичная погрешность определения координат характерных точек границ земельного участка, м
	X	Y		
1	2	3	4	5
1	381217.59	2199555.25	Закрепление отсутствует	0.1
2	381219.4	2199566.29	Закрепление отсутствует	0.1
3	381208.36	2199568.12	Закрепление отсутствует	0.1
4	381206.53	2199557.06	Закрепление отсутствует	0.1
1	381217.59	2199555.25	Закрепление отсутствует	0.1



ДОКУМЕНТ ПОДПИСАН
ЭЛЕКТРОННОЙ ПОДПИСЬЮ

Сертификат: 00ВВ056В7401СВ38D2В3576АСDC8425108

Владелец: ФЕДЕРАЛЬНАЯ СЛУЖБА ГОСУДАРСТВЕННОЙ
РЕГИСТРАЦИИ, КАДАСТРА И КАРТОГРАФИИ
Действителен: с 27.06.2023 по 19.09.2024

полное наименование должности

инициалы, фамилия

Земельный участок

вид объекта недвижимости

Лист № 1065 раздела 4.2

Всего листов раздела 4.2: 1403

Всего разделов: 6

Всего листов выписки: 2072

11.06.2024г. № КУВИ-001/2024-157716606

Кадастровый номер:

47:23:0000000:79

Сведения о характерных точках границы части (частей) земельного участка

Учетный номер части: 47:23:0000000:79/765

Система координат МСК 47 зона 2

Номер точки	Координаты, м		Описание закрепления на местности	Средняя квадратичная погрешность определения координат характерных точек границ земельного участка, м
	X	Y		
1	2	3	4	5
1	381340.04	2199710.73	Закрепление отсутствует	0.1
2	381342.31	2199713.6	Закрепление отсутствует	0.1
3	381331.69	2199722.02	Закрепление отсутствует	0.1
4	381329.41	2199719.16	Закрепление отсутствует	0.1
1	381340.04	2199710.73	Закрепление отсутствует	0.1



ДОКУМЕНТ ПОДПИСАН
ЭЛЕКТРОННОЙ ПОДПИСЬЮ

Сертификат: 00BV056B7401CB38D2B3576ACDC8425108

Владелец: ФЕДЕРАЛЬНАЯ СЛУЖБА ГОСУДАРСТВЕННОЙ
РЕГИСТРАЦИИ, КАДАСТРА И КАРТОГРАФИИ
Действителен: с 27.06.2023 по 19.09.2024

полное наименование должности

инициалы, фамилия

Земельный участок				
вид объекта недвижимости				
Лист № 1066 раздела 4.2		Всего листов раздела 4.2: 1403		Всего разделов: 6
11.06.2024г. № КУВИ-001/2024-157716606				
Кадастровый номер:			47:23:0000000:79	
Сведения о характерных точках границы части (частей) земельного участка				
Учетный номер части: 47:23:0000000:79/766				
Система координат МСК 47 зона 2				
Номер точки	Координаты, м		Описание закрепления на местности	Средняя квадратичная погрешность определения координат характерных точек границ земельного участка, м
	X	Y		
1	2	3	4	5
1	381523.2	2199941.79	Закрепление отсутствует	0.1
2	381525.52	2199944.63	Закрепление отсутствует	0.1
3	381515.02	2199953.21	Закрепление отсутствует	0.1
4	381512.71	2199950.38	Закрепление отсутствует	0.1
1	381523.2	2199941.79	Закрепление отсутствует	0.1

полное наименование должности		ДОКУМЕНТ ПОДПИСАН	инициалы, фамилия
		ЭЛЕКТРОННОЙ ПОДПИСЬЮ	
	Сертификат: 00BV056B7401CB38D2B3576ACDC8425108		
	Владелец: ФЕДЕРАЛЬНАЯ СЛУЖБА ГОСУДАРСТВЕННОЙ		
	РЕГИСТРАЦИИ, КАДАСТРА И КАРТОГРАФИИ		
	Действителен: с 27.06.2023 по 19.09.2024		

Земельный участок

вид объекта недвижимости

Лист № 1067 раздела 4.2

Всего листов раздела 4.2: 1403

Всего разделов: 6

Всего листов выписки: 2072

11.06.2024г. № КУВИ-001/2024-157716606

Кадастровый номер:

47:23:0000000:79

Сведения о характерных точках границы части (частей) земельного участка

Учетный номер части: 47:23:0000000:79/767

Система координат МСК 47 зона 2

Номер точки	Координаты, м		Описание закрепления на местности	Средняя квадратичная погрешность определения координат характерных точек границ земельного участка, м
	X	Y		
1	2	3	4	5
1	381687.97	2200149.74	Закрепление отсутствует	0.1
2	381690.22	2200152.62	Закрепление отсутствует	0.1
3	381679.51	2200160.94	Закрепление отсутствует	0.1
4	381677.26	2200158.05	Закрепление отсутствует	0.1
1	381687.97	2200149.74	Закрепление отсутствует	0.1



ДОКУМЕНТ ПОДПИСАН
ЭЛЕКТРОННОЙ ПОДПИСЬЮ

Сертификат: 00BV056B7401CB38D2B3576ACDC8425108

Владелец: ФЕДЕРАЛЬНАЯ СЛУЖБА ГОСУДАРСТВЕННОЙ
РЕГИСТРАЦИИ, КАДАСТРА И КАРТОГРАФИИ
Действителен: с 27.06.2023 по 19.09.2024

полное наименование должности

инициалы, фамилия

Земельный участок				
вид объекта недвижимости				
Лист № 1068 раздела 4.2		Всего листов раздела 4.2: 1403		Всего разделов: 6
11.06.2024г. № КУВИ-001/2024-157716606				
Кадастровый номер:			47:23:0000000:79	
Сведения о характерных точках границы части (частей) земельного участка				
Учетный номер части: 47:23:0000000:79/768				
Система координат МСК 47 зона 2				
Номер точки	Координаты, м		Описание закрепления на местности	Средняя квадратичная погрешность определения координат характерных точек границ земельного участка, м
	X	Y		
1	2	3	4	5
1	388782.93	2203387.5	Закрепление отсутствует	0.1
2	388786.48	2203388.39	Закрепление отсутствует	0.1
4	388779.62	2203400.75	Закрепление отсутствует	0.1
3	388783.17	2203401.64	Закрепление отсутствует	0.1
1	388782.93	2203387.5	Закрепление отсутствует	0.1

полное наименование должности		ДОКУМЕНТ ПОДПИСАН	инициалы, фамилия
		ЭЛЕКТРОННОЙ ПОДПИСЬЮ	
	Сертификат: 00BV056B7401CB38D2B3576ACDC8425108		
	Владелец: ФЕДЕРАЛЬНАЯ СЛУЖБА ГОСУДАРСТВЕННОЙ РЕГИСТРАЦИИ, КАДАСТРА И КАРТОГРАФИИ		
	Действителен: с 27.06.2023 по 19.09.2024		

Земельный участок

вид объекта недвижимости

Лист № 1069 раздела 4.2

Всего листов раздела 4.2: 1403

Всего разделов: 6

Всего листов выписки: 2072

11.06.2024г. № КУВИ-001/2024-157716606

Кадастровый номер:

47:23:0000000:79

Сведения о характерных точках границы части (частей) земельного участка

Учетный номер части: 47:23:0000000:79/769

Система координат МСК 47 зона 2

Номер точки	Координаты, м		Описание закрепления на местности	Средняя квадратичная погрешность определения координат характерных точек границ земельного участка, м
	X	Y		
1	2	3	4	5
1	389087.88	2203461.07	Закрепление отсутствует	0.1
2	389084.58	2203474.34	Закрепление отсутствует	0.1
3	389081.03	2203473.45	Закрепление отсутствует	0.1
4	389084.33	2203460.19	Закрепление отсутствует	0.1
1	389087.88	2203461.07	Закрепление отсутствует	0.1



ДОКУМЕНТ ПОДПИСАН
ЭЛЕКТРОННОЙ ПОДПИСЬЮ

Сертификат: 00BV056B7401CB38D2B3576ACDC8425108

Владелец: ФЕДЕРАЛЬНАЯ СЛУЖБА ГОСУДАРСТВЕННОЙ
РЕГИСТРАЦИИ, КАДАСТРА И КАРТОГРАФИИ
Действителен: с 27.06.2023 по 19.09.2024

полное наименование должности

инициалы, фамилия

Земельный участок

вид объекта недвижимости

Лист № 1070 раздела 4.2

Всего листов раздела 4.2: 1403

Всего разделов: 6

Всего листов выписки: 2072

11.06.2024г. № КУВИ-001/2024-157716606

Кадастровый номер:

47:23:0000000:79

Сведения о характерных точках границы части (частей) земельного участка

Учетный номер части: 47:23:0000000:79/770

Система координат МСК 47 зона 2

Номер точки	Координаты, м		Описание закрепления на местности	Средняя квадратичная погрешность определения координат характерных точек границ земельного участка, м
	X	Y		
1	2	3	4	5
1	389383.59	2203532.85	Закрепление отсутствует	0.1
2	389380.64	2203545.72	Закрепление отсутствует	0.1
3	389367.8	2203542.78	Закрепление отсутствует	0.1
4	389370.74	2203529.91	Закрепление отсутствует	0.1
1	389383.59	2203532.85	Закрепление отсутствует	0.1



ДОКУМЕНТ ПОДПИСАН
ЭЛЕКТРОННОЙ ПОДПИСЬЮ

Сертификат: 00BV056B7401CB38D2B3576ACDC8425108

Владелец: ФЕДЕРАЛЬНАЯ СЛУЖБА ГОСУДАРСТВЕННОЙ
РЕГИСТРАЦИИ, КАДАСТРА И КАРТОГРАФИИ
Действителен: с 27.06.2023 по 19.09.2024

полное наименование должности

инициалы, фамилия

Земельный участок

вид объекта недвижимости

Лист № 1071 раздела 4.2

Всего листов раздела 4.2: 1403

Всего разделов: 6

Всего листов выписки: 2072

11.06.2024г. № КУВИ-001/2024-157716606

Кадастровый номер:

47:23:0000000:79

Сведения о характерных точках границы части (частей) земельного участка

Учетный номер части: 47:23:0000000:79/771

Система координат МСК 47 зона 2

Номер точки	Координаты, м		Описание закрепления на местности	Средняя квадратичная погрешность определения координат характерных точек границ земельного участка, м
	X	Y		
1	2	3	4	5
1	389636.26	2203595.21	Закрепление отсутствует	0.1
2	389632.7	2203606.69	Закрепление отсутствует	0.1
3	389621.18	2203603.13	Закрепление отсутствует	0.1
4	389624.74	2203591.66	Закрепление отсутствует	0.1
1	389636.26	2203595.21	Закрепление отсутствует	0.1



ДОКУМЕНТ ПОДПИСАН
ЭЛЕКТРОННОЙ ПОДПИСЬЮ

Сертификат: 00ВВ056В7401СВ38D2В3576АСDC8425108

Владелец: ФЕДЕРАЛЬНАЯ СЛУЖБА ГОСУДАРСТВЕННОЙ

РЕГИСТРАЦИИ, КАДАСТРА И КАРТОГРАФИИ

Действителен: с 27.06.2023 по 19.09.2024

полное наименование должности

инициалы, фамилия

Земельный участок

вид объекта недвижимости

Лист № 1072 раздела 4.2

Всего листов раздела 4.2: 1403

Всего разделов: 6

Всего листов выписки: 2072

11.06.2024г. № КУВИ-001/2024-157716606

Кадастровый номер:

47:23:0000000:79

Сведения о характерных точках границы части (частей) земельного участка

Учетный номер части: 47:23:0000000:79/772

Система координат МСК 47 зона 2

Номер точки	Координаты, м		Описание закрепления на местности	Средняя квадратичная погрешность определения координат характерных точек границ земельного участка, м
	X	Y		
1	2	3	4	5
1	389879.64	2203652.56	Закрепление отсутствует	0.1
2	389876.44	2203665.86	Закрепление отсутствует	0.1
3	389872.87	2203665.01	Закрепление отсутствует	0.1
4	389876.08	2203651.71	Закрепление отсутствует	0.1
1	389879.64	2203652.56	Закрепление отсутствует	0.1



ДОКУМЕНТ ПОДПИСАН
ЭЛЕКТРОННОЙ ПОДПИСЬЮ

Сертификат: 00BV056V7401CB38D2B3576ACDC8425108

Владелец: ФЕДЕРАЛЬНАЯ СЛУЖБА ГОСУДАРСТВЕННОЙ

РЕГИСТРАЦИИ, КАДАСТРА И КАРТОГРАФИИ

Действителен: с 27.06.2023 по 19.09.2024

полное наименование должности

инициалы, фамилия

Земельный участок

вид объекта недвижимости

Лист № 1073 раздела 4.2

Всего листов раздела 4.2: 1403

Всего разделов: 6

Всего листов выписки: 2072

11.06.2024г. № КУВИ-001/2024-157716606

Кадастровый номер:

47:23:0000000:79

Сведения о характерных точках границы части (частей) земельного участка

Учетный номер части: 47:23:0000000:79/773

Система координат МСК 47 зона 2

Номер точки	Координаты, м		Описание закрепления на местности	Средняя квадратичная погрешность определения координат характерных точек границ земельного участка, м
	X	Y		
1	2	3	4	5
1	390171.41	2203723.07	Закрепление отсутствует	0.1
2	390168	2203736.29	Закрепление отсутствует	0.1
3	390164.46	2203735.38	Закрепление отсутствует	0.1
4	390167.86	2203722.16	Закрепление отсутствует	0.1
1	390171.41	2203723.07	Закрепление отсутствует	0.1



ДОКУМЕНТ ПОДПИСАН
ЭЛЕКТРОННОЙ ПОДПИСЬЮ

Сертификат: 00BV056B7401CB38D2B3576ACDC8425108

Владелец: ФЕДЕРАЛЬНАЯ СЛУЖБА ГОСУДАРСТВЕННОЙ
РЕГИСТРАЦИИ, КАДАСТРА И КАРТОГРАФИИ
Действителен: с 27.06.2023 по 19.09.2024

полное наименование должности

инициалы, фамилия

Земельный участок

вид объекта недвижимости

Лист № 1074 раздела 4.2

Всего листов раздела 4.2: 1403

Всего разделов: 6

Всего листов выписки: 2072

11.06.2024г. № КУВИ-001/2024-157716606

Кадастровый номер:

47:23:0000000:79

Сведения о характерных точках границы части (частей) земельного участка

Учетный номер части: 47:23:0000000:79/774

Система координат МСК 47 зона 2

Номер точки	Координаты, м		Описание закрепления на местности	Средняя квадратичная погрешность определения координат характерных точек границ земельного участка, м
	X	Y		
1	2	3	4	5
1	390462.83	2203793.56	Закрепление отсутствует	0.1
2	390459.54	2203806.82	Закрепление отсутствует	0.1
3	390455.99	2203805.94	Закрепление отсутствует	0.1
4	390459.27	2203792.69	Закрепление отсутствует	0.1
1	390462.83	2203793.56	Закрепление отсутствует	0.1



ДОКУМЕНТ ПОДПИСАН
ЭЛЕКТРОННОЙ ПОДПИСЬЮ

Сертификат: 00BV056B7401CB38D2B3576ACDC8425108

Владелец: ФЕДЕРАЛЬНАЯ СЛУЖБА ГОСУДАРСТВЕННОЙ
РЕГИСТРАЦИИ, КАДАСТРА И КАРТОГРАФИИ
Действителен: с 27.06.2023 по 19.09.2024

полное наименование должности

инициалы, фамилия

Земельный участок

вид объекта недвижимости

Лист № 1075 раздела 4.2

Всего листов раздела 4.2: 1403

Всего разделов: 6

Всего листов выписки: 2072

11.06.2024г. № КУВИ-001/2024-157716606

Кадастровый номер:

47:23:0000000:79

Сведения о характерных точках границы части (частей) земельного участка

Учетный номер части: 47:23:0000000:79/775

Система координат МСК 47 зона 2

Номер точки	Координаты, м		Описание закрепления на местности	Средняя квадратичная погрешность определения координат характерных точек границ земельного участка, м
	X	Y		
1	2	3	4	5
1	390738.85	2203861.25	Закрепление отсутствует	0.1
2	390736.02	2203872.66	Закрепление отсутствует	0.1
3	390724.03	2203869.68	Закрепление отсутствует	0.1
4	390726.88	2203858.28	Закрепление отсутствует	0.1
1	390738.85	2203861.25	Закрепление отсутствует	0.1



ДОКУМЕНТ ПОДПИСАН
ЭЛЕКТРОННОЙ ПОДПИСЬЮ

Сертификат: 00ВВ056В7401СВ38D2В3576АСDС8425108

Владелец: ФЕДЕРАЛЬНАЯ СЛУЖБА ГОСУДАРСТВЕННОЙ
РЕГИСТРАЦИИ, КАДАСТРА И КАРТОГРАФИИ
Действителен: с 27.06.2023 по 19.09.2024

полное наименование должности

инициалы, фамилия

Земельный участок

вид объекта недвижимости

Лист № 1076 раздела 4.2

Всего листов раздела 4.2: 1403

Всего разделов: 6

Всего листов выписки: 2072

11.06.2024г. № КУВИ-001/2024-157716606

Кадастровый номер:

47:23:0000000:79

Сведения о характерных точках границы части (частей) земельного участка

Учетный номер части: 47:23:0000000:79/776

Система координат МСК 47 зона 2

Номер точки	Координаты, м		Описание закрепления на местности	Средняя квадратичная погрешность определения координат характерных точек границ земельного участка, м
	X	Y		
1	2	3	4	5
2	390925.99	2203915.5	Закрепление отсутствует	0.1
1	390924.3	2203904.45	Закрепление отсутствует	0.1
3	390914.91	2203917.2	Закрепление отсутствует	0.1
4	390913.21	2203906.14	Закрепление отсутствует	0.1
1	390924.3	2203904.45	Закрепление отсутствует	0.1



ДОКУМЕНТ ПОДПИСАН
ЭЛЕКТРОННОЙ ПОДПИСЬЮ

Сертификат: 00BV056B7401CB38D2B3576ACDC8425108

Владелец: ФЕДЕРАЛЬНАЯ СЛУЖБА ГОСУДАРСТВЕННОЙ
РЕГИСТРАЦИИ, КАДАСТРА И КАРТОГРАФИИ
Действителен: с 27.06.2023 по 19.09.2024

полное наименование должности

инициалы, фамилия

Земельный участок

вид объекта недвижимости

Лист № 1077 раздела 4.2

Всего листов раздела 4.2: 1403

Всего разделов: 6

Всего листов выписки: 2072

11.06.2024г. № КУВИ-001/2024-157716606

Кадастровый номер:

47:23:0000000:79

Сведения о характерных точках границы части (частей) земельного участка

Учетный номер части: 47:23:0000000:79/777

Система координат МСК 47 зона 2

Номер точки	Координаты, м		Описание закрепления на местности	Средняя квадратичная погрешность определения координат характерных точек границ земельного участка, м
	X	Y		
1	2	3	4	5
1	391139.42	2203791.6	Закрепление отсутствует	0.1
2	391132.62	2203779.74	Закрепление отсутствует	0.1
3	391135.79	2203777.93	Закрепление отсутствует	0.1
4	391142.59	2203789.78	Закрепление отсутствует	0.1
1	391139.42	2203791.6	Закрепление отсутствует	0.1



ДОКУМЕНТ ПОДПИСАН
ЭЛЕКТРОННОЙ ПОДПИСЬЮ

Сертификат: 00BV056B7401CB38D2B3576ACDC8425108

Владелец: ФЕДЕРАЛЬНАЯ СЛУЖБА ГОСУДАРСТВЕННОЙ
РЕГИСТРАЦИИ, КАДАСТРА И КАРТОГРАФИИ
Действителен: с 27.06.2023 по 19.09.2024

полное наименование должности

инициалы, фамилия

Земельный участок

вид объекта недвижимости

Лист № 1078 раздела 4.2

Всего листов раздела 4.2: 1403

Всего разделов: 6

Всего листов выписки: 2072

11.06.2024г. № КУВИ-001/2024-157716606

Кадастровый номер:

47:23:0000000:79

Сведения о характерных точках границы части (частей) земельного участка

Учетный номер части: 47:23:0000000:79/778

Система координат МСК 47 зона 2

Номер точки	Координаты, м		Описание закрепления на местности	Средняя квадратичная погрешность определения координат характерных точек границ земельного участка, м
	X	Y		
1	2	3	4	5
1	384401.59	2214563.44	-	0.1
2	384406.98	2214572.21	-	0.1
3	384893.52	2214286.18	-	0.1
4	385159.01	2214011.15	-	0.1
5	385277.34	2213880.72	-	0.1
6	385448.61	2213696.89	-	0.1
7	385454.67	2213705.11	-	0.1
8	385284.71	2213887.49	-	0.1
10	384899.77	2214294.11	-	0.1
9	385166.31	2214017.99	-	0.1
11	384345.39	2214620.02	-	0.1
12	384340.29	2214611.41	-	0.1
13	384398.35	2214577.27	-	0.1
14	384393.03	2214568.61	-	0.1
1	384401.59	2214563.44	-	0.1



ДОКУМЕНТ ПОДПИСАН
ЭЛЕКТРОННОЙ ПОДПИСЬЮ

Сертификат: 00ВВ056В7401СВ38D2В3576АСDC8425108

Владелец: ФЕДЕРАЛЬНАЯ СЛУЖБА ГОСУДАРСТВЕННОЙ

РЕГИСТРАЦИИ, КАДАСТРА И КАРТОГРАФИИ

Действителен: с 27.06.2023 по 19.09.2024

полное наименование должности

инициалы, фамилия

Земельный участок

вид объекта недвижимости

Лист № 1079 раздела 4.2

Всего листов раздела 4.2: 1403

Всего разделов: 6

Всего листов выписки: 2072

11.06.2024г. № КУВИ-001/2024-157716606

Кадастровый номер:

47:23:0000000:79

Сведения о характерных точках границы части (частей) земельного участка

Учетный номер части: 47:23:0000000:79/779

Система координат МСК 47 зона 2

Номер точки	Координаты, м		Описание закрепления на местности	Средняя квадратичная погрешность определения координат характерных точек границ земельного участка, м
	X	Y		
1	2	3	4	5
1	385468.1	2213691.29	-	0.1
2	385462.08	2213683.15	-	0.1
3	385471.7	2213672.65	-	0.1
4	385659.51	2213483.6	-	0.1
5	385778.29	2213365.02	-	0.1
6	386016.38	2213208.67	-	0.1
8	386030.36	2213218.3	-	0.1
7	386030.54	2213208.26	-	0.1
9	386019.66	2213218.83	-	0.1
10	385784.74	2213372.89	-	0.1
12	385478.92	2213679.57	-	0.1
11	385666.79	2213490.87	-	0.1
1	385468.1	2213691.29	-	0.1



ДОКУМЕНТ ПОДПИСАН
ЭЛЕКТРОННОЙ ПОДПИСЬЮ

Сертификат: 00ВВ056В7401СВ38D2В3576АСDС8425108

Владелец: ФЕДЕРАЛЬНАЯ СЛУЖБА ГОСУДАРСТВЕННОЙ

РЕГИСТРАЦИИ, КАДАСТРА И КАРТОГРАФИИ

Действителен: с 27.06.2023 по 19.09.2024

полное наименование должности

инициалы, фамилия

Земельный участок

вид объекта недвижимости

Лист № 1080 раздела 4.2

Всего листов раздела 4.2: 1403

Всего разделов: 6

Всего листов выписки: 2072

11.06.2024г. № КУВИ-001/2024-157716606

Кадастровый номер:

47:23:0000000:79

Сведения о характерных точках границы части (частей) земельного участка

Учетный номер части: 47:23:0000000:79/780

Система координат МСК 47 зона 2

Номер точки	Координаты, м		Описание закрепления на местности	Средняя квадратичная погрешность определения координат характерных точек границ земельного участка, м
	X	Y		
1	2	3	4	5
1	336591.55	2221614.47	-	0.1
3	336581.08	2221627.83	-	0.1
2	336593	2221626.37	-	0.1
4	336579.64	2221615.91	-	0.1
1	336591.55	2221614.47	-	0.1



ДОКУМЕНТ ПОДПИСАН
ЭЛЕКТРОННОЙ ПОДПИСЬЮ

Сертификат: 00ВВ056В7401СВ38D2В3576АСDС8425108

Владелец: ФЕДЕРАЛЬНАЯ СЛУЖБА ГОСУДАРСТВЕННОЙ

РЕГИСТРАЦИИ, КАДАСТРА И КАРТОГРАФИИ

Действителен: с 27.06.2023 по 19.09.2024

полное наименование должности

инициалы, фамилия

Земельный участок

вид объекта недвижимости

Лист № 1081 раздела 4.2

Всего листов раздела 4.2: 1403

Всего разделов: 6

Всего листов выписки: 2072

11.06.2024г. № КУВИ-001/2024-157716606

Кадастровый номер:

47:23:0000000:79

Сведения о характерных точках границы части (частей) земельного участка

Учетный номер части: 47:23:0000000:79/781

Система координат МСК 47 зона 2

Номер точки	Координаты, м		Описание закрепления на местности	Средняя квадратичная погрешность определения координат характерных точек границ земельного участка, м
	X	Y		
1	2	3	4	5
1	380941.72	2211425.65	-	0.1
2	380939.82	2211437.49	-	0.1
3	380927.97	2211435.58	-	0.1
4	380929.88	2211423.74	-	0.1
1	380941.72	2211425.65	-	0.1



ДОКУМЕНТ ПОДПИСАН
ЭЛЕКТРОННОЙ ПОДПИСЬЮ

Сертификат: 00ВВ056В7401СВ38D2В3576АСDС8425108

Владелец: ФЕДЕРАЛЬНАЯ СЛУЖБА ГОСУДАРСТВЕННОЙ
РЕГИСТРАЦИИ, КАДАСТРА И КАРТОГРАФИИ
Действителен: с 27.06.2023 по 19.09.2024

полное наименование должности

инициалы, фамилия

Земельный участок

вид объекта недвижимости

Лист № 1082 раздела 4.2

Всего листов раздела 4.2: 1403

Всего разделов: 6

Всего листов выписки: 2072

11.06.2024г. № КУВИ-001/2024-157716606

Кадастровый номер:

47:23:0000000:79

Сведения о характерных точках границы части (частей) земельного участка

Учетный номер части: 47:23:0000000:79/783

Система координат МСК 47 зона 2

Номер точки	Координаты, м		Описание закрепления на местности	Средняя квадратичная погрешность определения координат характерных точек границ земельного участка, м
	X	Y		
1	2	3	4	5
1	397845.2	2203930.13	-	5
2	397837.45	2203943.44	-	5
3	397835.32	2203944.93	-	5
4	397574.28	2203993.5	-	5
6	397541.19	2203992.01	-	5
5	397573.56	2203993.54	-	5
8	397536.34	2203987.57	-	5
7	397538.89	2203990.82	-	5
10	397542.4	2203986.85	-	5
9	397542.13	2203986.5	-	5
11	397573.56	2203988.32	-	5
12	397641.69	2203975.63	-	5
13	397641.9	2203976.73	-	5
14	397652.74	2203974.81	-	5
15	397652.53	2203973.62	-	5
16	397833.43	2203939.99	-	5
17	397838.43	2203931.39	-	5
1	397845.2	2203930.13	-	5



ДОКУМЕНТ ПОДПИСАН
ЭЛЕКТРОННОЙ ПОДПИСЬЮ

Сертификат: 00ВВ056В7401СВ38D2В3576АСDC8425108

Владелец: ФЕДЕРАЛЬНАЯ СЛУЖБА ГОСУДАРСТВЕННОЙ

РЕГИСТРАЦИИ, КАДАСТРА И КАРТОГРАФИИ

Действителен: с 27.06.2023 по 19.09.2024

полное наименование должности

инициалы, фамилия

Земельный участок

вид объекта недвижимости

Лист № 1083 раздела 4.2

Всего листов раздела 4.2: 1403

Всего разделов: 6

Всего листов выписки: 2072

11.06.2024г. № КУВИ-001/2024-157716606

Кадастровый номер:

47:23:0000000:79

Сведения о характерных точках границы части (частей) земельного участка

Учетный номер части: 47:23:0000000:79/784

Система координат МСК 47 зона 2

Номер точки	Координаты, м		Описание закрепления на местности	Средняя квадратичная погрешность определения координат характерных точек границ земельного участка, м
	X	Y		
1	2	3	4	5
1	397424.17	2203872.18	-	5
2	397476.26	2203947.68	-	5
3	397504.08	2203940.81	-	5
5	397534.49	2203976.72	-	5
6	397528.73	2203977.8	-	5
4	397507.28	2203941.91	-	5
7	397504.01	2203946.21	-	5
9	397472.79	2203951.85	-	5
10	397420.98	2203876.75	-	5
8	397476.09	2203953.1	-	5
11	397390.37	2203894.46	-	5
12	397372.07	2203905.58	-	5
13	397371.22	2203905.94	-	5
14	397332.08	2203915.96	-	5
15	397329.66	2203915.57	-	5
16	397323.71	2203911.82	-	5
18	397304.61	2203922.08	-	5
17	397313.03	2203913.56	-	5
21	397286.1	2203940.33	-	5
19	397304.22	2203922.4	-	5
20	397286.49	2203935.25	-	5
22	397283.95	2203943.06	-	5
29	397195.61	2203967.35	-	5
28	397199.41	2203964.92	-	5



ДОКУМЕНТ ПОДПИСАН
ЭЛЕКТРОННОЙ ПОДПИСЬЮ

Сертификат: 00ВВ056В7401СВ38D2В3576АСDС8425108

Владелец: ФЕДЕРАЛЬНАЯ СЛУЖБА ГОСУДАРСТВЕННОЙ

РЕГИСТРАЦИИ, КАДАСТРА И КАРТОГРАФИИ

Действителен: с 27.06.2023 по 19.09.2024

полное наименование должности

инициалы, фамилия

Земельный участок

вид объекта недвижимости

Лист № 1084 раздела 4.2

Всего листов раздела 4.2: 1403

Всего разделов: 6

Всего листов выписки: 2072

11.06.2024г. № КУВИ-001/2024-157716606

Кадастровый номер:

47:23:0000000:79

1	2	3	4	5
23	397278.4	2203944.82	-	5
25	397246.6	2203949.19	-	5
27	397226.26	2203958.1	-	5
24	397260.9	2203946.72	-	5
26	397237.89	2203952.36	-	5
30	397193.83	2203967.83	-	5
31	397188.89	2203967.69	-	5
32	397187.44	2203968.07	-	5
33	397170.08	2203973.37	-	5
35	397148.83	2203981.57	-	5
34	397149.96	2203981.34	-	5
36	397084.18	2203981.8	-	5
37	397081.95	2203980.88	-	5
38	397078.01	2203976.86	-	5
39	397075.23	2203978.2	-	5
40	397065.18	2203984.09	-	5
41	397063.32	2203985.81	-	5
42	397059.71	2203982.05	-	5
43	397062.06	2203979.87	-	5
44	397072.78	2203973.58	-	5
45	397077.11	2203971.51	-	5
46	397080.67	2203972.14	-	5
48	397148.41	2203976.35	-	5
47	397085.05	2203976.58	-	5
49	397168.34	2203968.44	-	5
50	397186.01	2203963.05	-	5
51	397187.86	2203962.57	-	5
54	397196.88	2203960.34	-	5
53	397193.35	2203962.61	-	5



ДОКУМЕНТ ПОДПИСАН
ЭЛЕКТРОННОЙ ПОДПИСЬЮ

Сертификат: 00BV056B7401CB38D2B3576ACDC8425108

Владелец: ФЕДЕРАЛЬНАЯ СЛУЖБА ГОСУДАРСТВЕННОЙ

РЕГИСТРАЦИИ, КАДАСТРА И КАРТОГРАФИИ

Действителен: с 27.06.2023 по 19.09.2024

полное наименование должности

инициалы, фамилия

Земельный участок

вид объекта недвижимости

Лист № 1085 раздела 4.2

Всего листов раздела 4.2: 1403

Всего разделов: 6

Всего листов выписки: 2072

11.06.2024г. № КУВИ-001/2024-157716606

Кадастровый номер:

47:23:0000000:79

1	2	3	4	5
52	397188.75	2203962.47	-	5
55	397197.8	2203959.95	-	5
57	397235.84	2203947.55	-	5
56	397224.45	2203953.18	-	5
58	397245.26	2203944.13	-	5
59	397260.17	2203941.55	-	5
60	397277.32	2203939.69	-	5
61	397281.01	2203938.51	-	5
63	397282.65	2203931.61	-	5
64	397301.02	2203918.29	-	5
62	397281.37	2203933.89	-	5
65	397309.81	2203909.4	-	5
69	397331.68	2203910.68	-	5
66	397311.52	2203908.51	-	5
67	397323.67	2203906.55	-	5
68	397325.84	2203906.99	-	5
70	397369.63	2203900.97	-	5
71	397387.71	2203889.97	-	5
72	397420.05	2203871.25	-	5
1	397424.17	2203872.18	-	5



ДОКУМЕНТ ПОДПИСАН
ЭЛЕКТРОННОЙ ПОДПИСЬЮ

Сертификат: 00ВВ056В7401СВ38D2В3576АСDC8425108

Владелец: ФЕДЕРАЛЬНАЯ СЛУЖБА ГОСУДАРСТВЕННОЙ

РЕГИСТРАЦИИ, КАДАСТРА И КАРТОГРАФИИ

Действителен: с 27.06.2023 по 19.09.2024

полное наименование должности

инициалы, фамилия

Земельный участок

вид объекта недвижимости

Лист № 1086 раздела 4.2

Всего листов раздела 4.2: 1403

Всего разделов: 6

Всего листов выписки: 2072

11.06.2024г. № КУВИ-001/2024-157716606

Кадастровый номер:

47:23:0000000:79

Сведения о характерных точках границы части (частей) земельного участка

Учетный номер части: 47:23:0000000:79/785

Система координат МСК 47 зона 2

Номер точки	Координаты, м		Описание закрепления на местности	Средняя квадратичная погрешность определения координат характерных точек границ земельного участка, м
	X	Y		
1	2	3	4	5
1	398108.97	2203657.77	-	5
5	398076.21	2203704.57	-	5
2	398110.24	2203663.53	-	5
3	398077.48	2203691.22	-	5
4	398077.24	2203702.33	-	5
6	398027.79	2203748.08	-	5
7	398013.45	2203759.74	-	5
8	398001.84	2203769.21	-	5
9	397993.24	2203777.61	-	5
11	397963.81	2203800.94	-	5
10	397986.63	2203783.31	-	5
12	397941.26	2203819.92	-	5
13	397905.14	2203851.43	-	5
14	397875.17	2203878.7	-	5
15	397852.51	2203917.57	-	5
17	397870.83	2203875.79	-	5
16	397845.74	2203918.83	-	5
18	397871.43	2203875.06	-	5
19	397901.67	2203847.53	-	5
20	397937.87	2203815.96	-	5
21	397960.55	2203796.88	-	5
22	397983.33	2203779.28	-	5
23	397989.72	2203773.76	-	5
24	397998.36	2203765.32	-	5



ДОКУМЕНТ ПОДПИСАН
ЭЛЕКТРОННОЙ ПОДПИСЬЮ

Сертификат: 00ВВ056В7401СВ38D2В3576АСDС8425108

Владелец: ФЕДЕРАЛЬНАЯ СЛУЖБА ГОСУДАРСТВЕННОЙ

РЕГИСТРАЦИИ, КАДАСТРА И КАРТОГРАФИИ

Действителен: с 27.06.2023 по 19.09.2024

полное наименование должности

инициалы, фамилия

Земельный участок

вид объекта недвижимости

Лист № 1087 раздела 4.2

Всего листов раздела 4.2: 1403

Всего разделов: 6

Всего листов выписки: 2072

11.06.2024г. № КУВИ-001/2024-157716606

Кадастровый номер:

47:23:0000000:79

1	2	3	4	5
25	398010.16	2203755.69	-	5
26	398024.4	2203744.12	-	5
27	398072.05	2203701.31	-	5
29	398073.39	2203687.85	-	5
28	398072.29	2203690.16	-	5
1	398108.97	2203657.77	-	5



ДОКУМЕНТ ПОДПИСАН
ЭЛЕКТРОННОЙ ПОДПИСЬЮ

Сертификат: 00ВВ056В7401СВ38D2В3576АСDС8425108

Владелец: ФЕДЕРАЛЬНАЯ СЛУЖБА ГОСУДАРСТВЕННОЙ

РЕГИСТРАЦИИ, КАДАСТРА И КАРТОГРАФИИ

Действителен: с 27.06.2023 по 19.09.2024

полное наименование должности

инициалы, фамилия

Земельный участок

вид объекта недвижимости

Лист № 1088 раздела 4.2

Всего листов раздела 4.2: 1403

Всего разделов: 6

Всего листов выписки: 2072

11.06.2024г. № КУВИ-001/2024-157716606

Кадастровый номер:

47:23:0000000:79

Сведения о характерных точках границы части (частей) земельного участка

Учетный номер части: 47:23:0000000:79/786

Система координат МСК 47 зона 2

Номер точки	Координаты, м		Описание закрепления на местности	Средняя квадратичная погрешность определения координат характерных точек границ земельного участка, м
	X	Y		
1	2	3	4	5
1	401882.21	2201595.82	-	5
2	401816.47	2201710.68	-	5
3	401811.69	2201707.61	-	5
4	401805.15	2201717.87	-	5
5	401810.32	2201721.17	-	5
6	401801.77	2201735.23	-	5
7	401721.85	2201869.07	-	5
8	401653.88	2201830.2	-	5
9	401731.69	2201694.1	-	5
10	401798.58	2201578.6	-	5
1	401882.21	2201595.82	-	5



ДОКУМЕНТ ПОДПИСАН
ЭЛЕКТРОННОЙ ПОДПИСЬЮ

Сертификат: 00ВВ056В7401СВ38D2В3576АСDС8425108

Владелец: ФЕДЕРАЛЬНАЯ СЛУЖБА ГОСУДАРСТВЕННОЙ

РЕГИСТРАЦИИ, КАДАСТРА И КАРТОГРАФИИ

Действителен: с 27.06.2023 по 19.09.2024

полное наименование должности

инициалы, фамилия

Земельный участок

вид объекта недвижимости

Лист № 1089 раздела 4.2

Всего листов раздела 4.2: 1403

Всего разделов: 6

Всего листов выписки: 2072

11.06.2024г. № КУВИ-001/2024-157716606

Кадастровый номер:

47:23:0000000:79

Сведения о характерных точках границы части (частей) земельного участка

Учетный номер части: 47:23:0000000:79/787

Система координат МСК 47 зона 2

Номер точки	Координаты, м		Описание закрепления на местности	Средняя квадратичная погрешность определения координат характерных точек границ земельного участка, м
	X	Y		
1	2	3	4	5
1	403252.06	2199243.06	-	5
3	403045.54	2199595.2	-	5
2	403214	2199305.36	-	5
8	402209.52	2201029.22	-	5
9	402070.42	2201266.27	-	5
4	402874.72	2199888.98	-	5
6	402541.83	2200458.92	-	5
5	402711.01	2200169.82	-	5
7	402378.27	2200739.79	-	5
12	401954.67	2201465.35	-	5
10	401978.39	2201425.49	-	5
11	401960.97	2201455.3	-	5
13	401931.06	2201505.03	-	5
15	401820.32	2201542.03	-	5
14	401900.71	2201558.64	-	5
16	401848.81	2201495.88	-	5
17	402007.31	2201229.11	-	5
18	402145.63	2200992.08	-	5
19	402315.48	2200703.21	-	5
20	402479.19	2200422.52	-	5
21	402646.62	2200132.23	-	5
22	402810.55	2199851.74	-	5
23	402981.9	2199557.58	-	5
24	403151.26	2199268.87	-	5



ДОКУМЕНТ ПОДПИСАН
ЭЛЕКТРОННОЙ ПОДПИСЬЮ

Сертификат: 00ВВ056В7401СВ38D2В3576АСDС8425108

Владелец: ФЕДЕРАЛЬНАЯ СЛУЖБА ГОСУДАРСТВЕННОЙ

РЕГИСТРАЦИИ, КАДАСТРА И КАРТОГРАФИИ

Действителен: с 27.06.2023 по 19.09.2024

полное наименование должности

инициалы, фамилия

Земельный участок				
вид объекта недвижимости				
Лист № 1090 раздела 4.2		Всего листов раздела 4.2: 1403		Всего разделов: 6
11.06.2024г. № КУВИ-001/2024-157716606				
Кадастровый номер:			47:23:0000000:79	
1	2	3	4	5
25	403174.36	2199227.05	-	5
1	403252.06	2199243.06	-	5
26	403217.41	2199236.05	-	5

полное наименование должности		ДОКУМЕНТ ПОДПИСАН	инициалы, фамилия
		ЭЛЕКТРОННОЙ ПОДПИСЬЮ	
	Сертификат: 00ВВ056В7401СВ38D2В3576АСDС8425108 Владелец: ФЕДЕРАЛЬНАЯ СЛУЖБА ГОСУДАРСТВЕННОЙ РЕГИСТРАЦИИ, КАДАСТРА И КАРТОГРАФИИ Действителен: с 27.06.2023 по 19.09.2024		

Земельный участок

вид объекта недвижимости

Лист № 1091 раздела 4.2

Всего листов раздела 4.2: 1403

Всего разделов: 6

Всего листов выписки: 2072

11.06.2024г. № КУВИ-001/2024-157716606

Кадастровый номер:

47:23:0000000:79

Сведения о характерных точках границы части (частей) земельного участка

Учетный номер части: 47:23:0000000:79/788

Система координат МСК 47 зона 2

Номер точки	Координаты, м		Описание закрепления на местности	Средняя квадратичная погрешность определения координат характерных точек границ земельного участка, м
	X	Y		
1	2	3	4	5
1	406244.32	2192955.63	-	5
2	406251.51	2193248.07	-	5
3	406261.02	2193537.75	-	5
6	406199.75	2193984.93	-	5
5	406278.17	2193979.12	-	5
4	406270.93	2193827.53	-	5
7	406197.49	2193829.97	-	5
9	406177.37	2193250.71	-	5
8	406187.08	2193540.39	-	5
11	406071.75	2192869.19	-	5
12	406112.83	2192792.85	-	5
10	406166.32	2192984.9	-	5
1	406244.32	2192955.63	-	5



ДОКУМЕНТ ПОДПИСАН
ЭЛЕКТРОННОЙ ПОДПИСЬЮ

Сертификат: 00ВВ056В7401СВ38D2В3576АСDC8425108

Владелец: ФЕДЕРАЛЬНАЯ СЛУЖБА ГОСУДАРСТВЕННОЙ
РЕГИСТРАЦИИ, КАДАСТРА И КАРТОГРАФИИ
Действителен: с 27.06.2023 по 19.09.2024

полное наименование должности

инициалы, фамилия

Земельный участок

вид объекта недвижимости

Лист № 1092 раздела 4.2

Всего листов раздела 4.2: 1403

Всего разделов: 6

Всего листов выписки: 2072

11.06.2024г. № КУВИ-001/2024-157716606

Кадастровый номер:

47:23:0000000:79

Сведения о характерных точках границы части (частей) земельного участка

Учетный номер части: 47:23:0000000:79/789

Система координат МСК 47 зона 2

Номер точки	Координаты, м		Описание закрепления на местности	Средняя квадратичная погрешность определения координат характерных точек границ земельного участка, м
	X	Y		
1	2	3	4	5
1	405131.85	2196020.94	-	5
4	405015.6	2196214.49	-	5
2	405021.51	2196214.97	-	5
3	405017.28	2196212.06	-	5
6	404998.91	2196253.92	-	5
5	405019.87	2196217.43	-	5
7	404848.98	2196506.68	-	5
8	404846.39	2196505.19	-	5
9	404844.92	2196507.76	-	5
11	404837.05	2196526.3	-	5
10	404847.55	2196509.27	-	5
13	404930.61	2196214.23	-	5
14	405049.86	2196012.08	-	5
12	404779.77	2196475.15	-	5
15	405091.31	2196016.39	-	5
1	405131.85	2196020.94	-	5



ДОКУМЕНТ ПОДПИСАН
ЭЛЕКТРОННОЙ ПОДПИСЬЮ

Сертификат: 00ВВ056В7401СВ38D2В3576АСDC8425108

Владелец: ФЕДЕРАЛЬНАЯ СЛУЖБА ГОСУДАРСТВЕННОЙ

РЕГИСТРАЦИИ, КАДАСТРА И КАРТОГРАФИИ

Действителен: с 27.06.2023 по 19.09.2024

полное наименование должности

инициалы, фамилия

Земельный участок

вид объекта недвижимости

Лист № 1093 раздела 4.2

Всего листов раздела 4.2: 1403

Всего разделов: 6

Всего листов выписки: 2072

11.06.2024г. № КУВИ-001/2024-157716606

Кадастровый номер:

47:23:0000000:79

Сведения о характерных точках границы части (частей) земельного участка

Учетный номер части: 47:23:0000000:79/790

Система координат МСК 47 зона 2

Номер точки	Координаты, м		Описание закрепления на местности	Средняя квадратичная погрешность определения координат характерных точек границ земельного участка, м
	X	Y		
1	2	3	4	5
1	370581.6	2203919.25	-	0.1
2	370581.45	2203929.24	-	0.1
3	370571.45	2203929.1	-	0.1
1	370581.6	2203919.25	-	0.1
4	370571.59	2203919.1	-	0.1



ДОКУМЕНТ ПОДПИСАН
ЭЛЕКТРОННОЙ ПОДПИСЬЮ

Сертификат: 00ВВ056В7401СВ38D2В3576АСDС8425108

Владелец: ФЕДЕРАЛЬНАЯ СЛУЖБА ГОСУДАРСТВЕННОЙ
РЕГИСТРАЦИИ, КАДАСТРА И КАРТОГРАФИИ
Действителен: с 27.06.2023 по 19.09.2024

полное наименование должности

инициалы, фамилия

Земельный участок

вид объекта недвижимости

Лист № 1094 раздела 4.2

Всего листов раздела 4.2: 1403

Всего разделов: 6

Всего листов выписки: 2072

11.06.2024г. № КУВИ-001/2024-157716606

Кадастровый номер:

47:23:0000000:79

Сведения о характерных точках границы части (частей) земельного участка

Учетный номер части: 47:23:0000000:79/791

Система координат МСК 47 зона 2

Номер точки	Координаты, м		Описание закрепления на местности	Средняя квадратичная погрешность определения координат характерных точек границ земельного участка, м
	X	Y		
1	2	3	4	5
1	404062.4	2175708.29	-	5
2	404062.74	2175712.59	-	5
3	404063.43	2175722.94	-	5
4	404065.39	2175743.69	-	5
5	404066.37	2175758.06	-	5
6	404066.67	2175763.39	-	5
7	404016.99	2175656.35	-	5
1	404062.4	2175708.29	-	5
8	404032.55	2175653.23	-	5
3	404308.74	2176082.88	-	5
1	404220.36	2175866.89	-	5
2	404205.66	2175874.5	-	5
4	404285.93	2176093.68	-	5
5	404263.09	2176048.84	-	5
6	404194.06	2175913.05	-	5
7	404137.85	2175799.79	-	5
9	404132.86	2175722.21	-	5
8	404135.86	2175765.83	-	5
10	404198.81	2175860.78	-	5
11	404213.72	2175853.72	-	5
1	404220.36	2175866.89	-	5
2	404191.82	2176047.29	Закрепление отсутствует	5
3	404156.89	2175977.86	Закрепление отсутствует	5
1	404215.82	2176035.29	Закрепление отсутствует	5



ДОКУМЕНТ ПОДПИСАН
ЭЛЕКТРОННОЙ ПОДПИСЬЮ

Сертификат: 00ВВ056В7401СВ38D2В3576АСDC8425108

Владелец: ФЕДЕРАЛЬНАЯ СЛУЖБА ГОСУДАРСТВЕННОЙ

РЕГИСТРАЦИИ, КАДАСТРА И КАРТОГРАФИИ

Действителен: с 27.06.2023 по 19.09.2024

полное наименование должности

инициалы, фамилия

Земельный участок

вид объекта недвижимости

Лист № 1095 раздела 4.2

Всего листов раздела 4.2: 1403

Всего разделов: 6

Всего листов выписки: 2072

11.06.2024г. № КУВИ-001/2024-157716606

Кадастровый номер:

47:23:0000000:79

1	2	3	4	5
4	404180.54	2175965.14	-	5
5	404145.82	2175896.09	-	5
7	404141.7	2175865.6	-	5
6	404143.5	2175896.22	Закрепление отсутствует	5
10	404244.99	2176088.79	Закрепление отсутствует	5
8	404267.29	2176106.79	-	5
9	404258.84	2176111.1	-	5
13	404222.78	2176048.59	Закрепление отсутствует	5
11	404154.66	2176094.77	-	5
12	404152.25	2176052.81	Закрепление отсутствует	5
1	404215.82	2176035.29	Закрепление отсутствует	5
1	403962.28	2175666.21	-	5
2	404009.81	2176060.39	Закрепление отсутствует	5
4	404084.75	2176098.75	Закрепление отсутствует	5
3	404082.11	2176056.27	Закрепление отсутствует	5
1	403962.28	2175666.21	-	5
6	403917.63	2175673.37	Закрепление отсутствует	5
5	403969.1	2176105.34	-	5
1	404203.63	2176343.86	-	5
2	404205.85	2176383.8	-	5
3	404170.9	2176385.76	-	5
4	404168.67	2176345.82	-	5
1	404203.63	2176343.86	-	5
1	404098.78	2176349.74	Закрепление отсутствует	5
4	404063.84	2176351.71	Закрепление отсутствует	5
3	404065.52	2176391.67	Закрепление отсутствует	5
2	404100.46	2176389.72	Закрепление отсутствует	5
1	404098.78	2176349.74	Закрепление отсутствует	5
5	404254.81	2176746.83	-	5



ДОКУМЕНТ ПОДПИСАН
ЭЛЕКТРОННОЙ ПОДПИСЬЮ

Сертификат: 00ВВ056В7401СВ38D2В3576АСDС8425108

Владелец: ФЕДЕРАЛЬНАЯ СЛУЖБА ГОСУДАРСТВЕННОЙ

РЕГИСТРАЦИИ, КАДАСТРА И КАРТОГРАФИИ

Действителен: с 27.06.2023 по 19.09.2024

полное наименование должности

инициалы, фамилия

Земельный участок

вид объекта недвижимости

Лист № 1096 раздела 4.2

Всего листов раздела 4.2: 1403

Всего разделов: 6

Всего листов выписки: 2072

11.06.2024г. № КУВИ-001/2024-157716606

Кадастровый номер:

47:23:0000000:79

1	2	3	4	5
4	404266.45	2176746.89	-	5
1	404250.62	2176714.15	-	5
2	404252.2	2176736.74	-	5
6	404255.51	2176755.78	-	5
3	404264.99	2176735.08	-	5
1	404250.62	2176714.15	-	5
7	404241.94	2176754.63	-	5
8	404219.08	2176757.36	-	5
9	404213.47	2176716.87	-	5
3	404278.28	2176745.42	-	5
4	404276.8	2176733.58	-	5
1	404333.93	2176728.18	-	5
2	404335.14	2176739.09	-	5
1	404333.93	2176728.18	-	5
2	404056.19	2176767.2	-	5
1	404054.97	2176756.22	-	5
3	403964.01	2176775.62	-	5
1	404054.97	2176756.22	-	5
4	403962.95	2176765.21	-	5
2	404094.42	2176770.09	-	5
1	404096.04	2176726.54	-	5
1	404096.04	2176726.54	-	5
5	404077.15	2176764.69	-	5
3	404091.06	2176770.45	-	5
8	404063.67	2176755.19	-	5
4	404078.1	2176773.98	-	5
6	404068.01	2176765.62	-	5
7	404066.78	2176754.82	-	5
9	404061.65	2176729.09	-	5



ДОКУМЕНТ ПОДПИСАН
ЭЛЕКТРОННОЙ ПОДПИСЬЮ

Сертификат: 00ВВ056В7401СВ38D2В3576АСDC8425108

Владелец: ФЕДЕРАЛЬНАЯ СЛУЖБА ГОСУДАРСТВЕННОЙ

РЕГИСТРАЦИИ, КАДАСТРА И КАРТОГРАФИИ

Действителен: с 27.06.2023 по 19.09.2024

полное наименование должности

инициалы, фамилия

Земельный участок

вид объекта недвижимости

Лист № 1097 раздела 4.2

Всего листов раздела 4.2: 1403

Всего разделов: 6

Всего листов выписки: 2072

11.06.2024г. № КУВИ-001/2024-157716606

Кадастровый номер:

47:23:0000000:79

1	2	3	4	5
3	404916.77	2178952.84	-	5
1	404900.79	2178753.19	-	5
2	404909.35	2178858.45	-	5
4	404877.19	2178919.21	-	5
5	404853.86	2178896.85	-	5
6	404876.13	2178869.48	-	5
1	404900.79	2178753.19	-	5
7	404866.37	2178755.65	-	5
2	405023.87	2179127.35	-	5
1	405009.14	2179117.15	-	5
3	405043.46	2179140.53	-	5
4	404952.68	2179119.61	-	5
5	404950.86	2179100.16	-	5
1	405009.14	2179117.15	-	5
1	404174.57	2176365.02	-	5
2	404174.64	2176366.02	-	5
3	404173.64	2176366.09	-	5
1	404174.57	2176365.02	-	5
4	404173.58	2176365.1	-	5
2	404233.05	2176754.57	-	5
1	404232.47	2176748.9	-	5
3	404222.29	2176753.99	-	5
4	404222.05	2176751.65	-	5
1	404232.47	2176748.9	-	5
1	404896.32	2179035.08	-	5
2	404925.06	2179057.4	-	5
3	404935.89	2179192.63	-	5
4	404937.4	2179211.52	-	5
5	404938.26	2179223.31	-	5



ДОКУМЕНТ ПОДПИСАН
ЭЛЕКТРОННОЙ ПОДПИСЬЮ

Сертификат: 00ВВ056В7401СВ38D2В3576АСDС8425108

Владелец: ФЕДЕРАЛЬНАЯ СЛУЖБА ГОСУДАРСТВЕННОЙ

РЕГИСТРАЦИИ, КАДАСТРА И КАРТОГРАФИИ

Действителен: с 27.06.2023 по 19.09.2024

полное наименование должности

инициалы, фамилия

Земельный участок

вид объекта недвижимости

Лист № 1098 раздела 4.2

Всего листов раздела 4.2: 1403

Всего разделов: 6

Всего листов выписки: 2072

11.06.2024г. № КУВИ-001/2024-157716606

Кадастровый номер:

47:23:0000000:79

1	2	3	4	5
6	404893.66	2179225.35	-	5
7	404892.25	2179204.56	-	5
9	404907.35	2179191.08	-	5
8	404908.45	2179203.23	-	5
10	404884.8	2179171.28	-	5
12	404807.04	2179145.47	-	5
11	404865.31	2179195.9	-	5
14	404779.07	2179078.45	-	5
15	404774.38	2179084.05	-	5
13	404826.52	2179120.11	-	5
16	404764.08	2179075.77	-	5
17	404769.28	2179069.86	-	5
18	404732.29	2179033.7	-	5
19	404802.06	2178953.84	-	5
20	404822.46	2178972.71	-	5
22	404833.52	2178996.75	-	5
21	404840.2	2178988.19	-	5
23	404832.91	2179003.24	-	5
24	404800.96	2179037.96	-	5
25	404901.56	2179126.29	-	5
1	404896.32	2179035.08	-	5
1	404090.97	2176745.64	-	5
2	404091.17	2176748.63	-	5
3	404088.16	2176748.82	-	5
1	404090.97	2176745.64	-	5
4	404087.98	2176745.81	-	5
1	404087.87	2176746.91	-	5
2	404087.97	2176747.91	-	5
4	404086.89	2176747.01	-	5



ДОКУМЕНТ ПОДПИСАН
ЭЛЕКТРОННОЙ ПОДПИСЬЮ

Сертификат: 00ВВ056В7401СВ38D2В3576АСDС8425108

Владелец: ФЕДЕРАЛЬНАЯ СЛУЖБА ГОСУДАРСТВЕННОЙ

РЕГИСТРАЦИИ, КАДАСТРА И КАРТОГРАФИИ

Действителен: с 27.06.2023 по 19.09.2024

полное наименование должности

инициалы, фамилия

Земельный участок

вид объекта недвижимости

Лист № 1099 раздела 4.2

Всего листов раздела 4.2: 1403

Всего разделов: 6

Всего листов выписки: 2072

11.06.2024г. № КУВИ-001/2024-157716606

Кадастровый номер:

47:23:0000000:79

1	2	3	4	5
1	404087.87	2176746.91	-	5
3	404086.98	2176748	-	5
1	404091.23	2176765.18	-	5
2	404091.49	2176767.52	-	5
1	404091.23	2176765.18	-	5
3	404081.07	2176770.38	-	5
4	404080.49	2176764.63	-	5
1	404096.14	2176369.44	-	5
2	404096.21	2176370.44	-	5
1	404096.14	2176369.44	-	5
4	404095.14	2176369.52	-	5
3	404095.2	2176370.5	-	5
1	404089.15	2176372.61	-	5
2	404089.38	2176375.6	-	5
3	404086.38	2176375.83	-	5
1	404089.15	2176372.61	-	5
4	404086.16	2176372.84	-	5



ДОКУМЕНТ ПОДПИСАН
ЭЛЕКТРОННОЙ ПОДПИСЬЮ

Сертификат: 00ВВ056В7401СВ38D2В3576АСDC8425108

Владелец: ФЕДЕРАЛЬНАЯ СЛУЖБА ГОСУДАРСТВЕННОЙ

РЕГИСТРАЦИИ, КАДАСТРА И КАРТОГРАФИИ

Действителен: с 27.06.2023 по 19.09.2024

полное наименование должности

инициалы, фамилия

Земельный участок

вид объекта недвижимости

Лист № 1100 раздела 4.2

Всего листов раздела 4.2: 1403

Всего разделов: 6

Всего листов выписки: 2072

11.06.2024г. № КУВИ-001/2024-157716606

Кадастровый номер:

47:23:0000000:79

Сведения о характерных точках границы части (частей) земельного участка

Учетный номер части: 47:23:0000000:79/792

Система координат МСК 47 зона 2

Номер точки	Координаты, м		Описание закрепления на местности	Средняя квадратичная погрешность определения координат характерных точек границ земельного участка, м
	X	Y		
1	2	3	4	5
1	359226.69	2177604.51	Закрепление отсутствует	5
2	359226.18	2177606.72	Закрепление отсутствует	5
4	358712.41	2179660.1	Закрепление отсутствует	5
3	358721.11	2179653.85	Закрепление отсутствует	5
5	357561.65	2183049.34	Закрепление отсутствует	5
6	357212.59	2183783.68	Закрепление отсутствует	5
7	357211.41	2183776.86	Закрепление отсутствует	5
8	357558.05	2183047.87	Закрепление отсутствует	5
10	358717.59	2179651.48	Закрепление отсутствует	5
9	358709.07	2179657.66	Закрепление отсутствует	5
11	359222.06	2177606.83	Закрепление отсутствует	5
1	359226.69	2177604.51	Закрепление отсутствует	5
2	351020.8	2197263.77	Закрепление отсутствует	5
1	350715.69	2196178.03	Закрепление отсутствует	5
3	351286.61	2197403.49	Закрепление отсутствует	5
4	352346.35	2198479.5	Закрепление отсутствует	5
5	354468.81	2200351.35	Закрепление отсутствует	5
6	357595.29	2203099.44	Закрепление отсутствует	5
7	358260.63	2204409.94	Закрепление отсутствует	5
8	358497.33	2204483.7	Закрепление отсутствует	5
9	358498.06	2204488.11	Закрепление отсутствует	5
10	358257.83	2204413.23	Закрепление отсутствует	5
11	357592.1	2203101.91	Закрепление отсутствует	5
12	354466.22	2200354.29	Закрепление отсутствует	5



ДОКУМЕНТ ПОДПИСАН
ЭЛЕКТРОННОЙ ПОДПИСЬЮ

Сертификат: 00ВВ056В7401СВ38D2В3576АСDС8425108

Владелец: ФЕДЕРАЛЬНАЯ СЛУЖБА ГОСУДАРСТВЕННОЙ

РЕГИСТРАЦИИ, КАДАСТРА И КАРТОГРАФИИ

Действителен: с 27.06.2023 по 19.09.2024

полное наименование должности

инициалы, фамилия

Земельный участок

вид объекта недвижимости

Лист № 1101 раздела 4.2

Всего листов раздела 4.2: 1403

Всего разделов: 6

Всего листов выписки: 2072

11.06.2024г. № КУВИ-001/2024-157716606

Кадастровый номер:

47:23:0000000:79

1	2	3	4	5
13	352343.61	2198482.4	Закрепление отсутствует	5
14	351284.24	2197406.7	Закрепление отсутствует	5
15	351017.41	2197266.51	Закрепление отсутствует	5
16	350711.47	2196177.82	Закрепление отсутствует	5
1	350715.69	2196178.03	Закрепление отсутствует	5
2	358960.71	2204628.11	Закрепление отсутствует	5
1	358501.54	2204485.02	Закрепление отсутствует	5
3	359188.78	2204996.23	Закрепление отсутствует	5
4	359184.78	2204997.37	Закрепление отсутствует	5
5	358958.11	2204631.5	Закрепление отсутствует	5
6	358502.28	2204489.43	Закрепление отсутствует	5
1	358501.54	2204485.02	Закрепление отсутствует	5
1	359190.8	2204999.48	Закрепление отсутствует	5
2	360572.64	2207229.9	Закрепление отсутствует	5
3	360571.96	2207236.4	Закрепление отсутствует	5
4	359186.78	2205000.62	Закрепление отсутствует	5
1	359190.8	2204999.48	Закрепление отсутствует	5
1	360576.49	2207236.13	Закрепление отсутствует	5
2	360902.74	2207762.71	Закрепление отсутствует	5
3	360899.71	2207765.43	Закрепление отсутствует	5
4	360575.81	2207242.61	Закрепление отсутствует	5
1	360576.49	2207236.13	Закрепление отсутствует	5
1	360911.31	2207776.55	Закрепление отсутствует	5
2	361227.04	2208286.21	Закрепление отсутствует	5
5	361631.7	2209489.52	Закрепление отсутствует	5
4	361635.6	2209491.11	Закрепление отсутствует	5
3	361644.06	2209288.34	Закрепление отсутствует	5
6	361640.07	2209289.04	Закрепление отсутствует	5
1	360911.31	2207776.55	Закрепление отсутствует	5



ДОКУМЕНТ ПОДПИСАН
ЭЛЕКТРОННОЙ ПОДПИСЬЮ

Сертификат: 00ВВ056В7401СВ38D2В3576АСDС8425108

Владелец: ФЕДЕРАЛЬНАЯ СЛУЖБА ГОСУДАРСТВЕННОЙ

РЕГИСТРАЦИИ, КАДАСТРА И КАРТОГРАФИИ

Действителен: с 27.06.2023 по 19.09.2024

полное наименование должности

инициалы, фамилия

Земельный участок

вид объекта недвижимости

Лист № 1102 раздела 4.2

Всего листов раздела 4.2: 1403

Всего разделов: 6

Всего листов выписки: 2072

11.06.2024г. № КУВИ-001/2024-157716606

Кадастровый номер:

47:23:0000000:79

1	2	3	4	5
7	361223.5	2208288.04	Закрепление отсутствует	5
8	360908.29	2207779.28	Закрепление отсутствует	5
1	361635.43	2209495.28	Закрепление отсутствует	5
3	361751.4	2210168.22	Закрепление отсутствует	5
2	361629.36	2209640.7	Закрепление отсутствует	5
4	361840.95	2210257.78	Закрепление отсутствует	5
5	361839.76	2210262.24	Закрепление отсутствует	5
1	361635.43	2209495.28	Закрепление отсутствует	5
8	361631.52	2209493.71	Закрепление отсутствует	5
6	361747.78	2210170.24	Закрепление отсутствует	5
7	361625.38	2209641.07	Закрепление отсутствует	5
1	361844.3	2210261.13	Закрепление отсутствует	5
4	362533.8	2216636.33	Закрепление отсутствует	5
7	362529.78	2216636.22	Закрепление отсутствует	5
3	362196.09	2211111.32	Закрепление отсутствует	5
6	362443.84	2217394.06	Закрепление отсутствует	5
2	361939.65	2210356.5	Закрепление отсутствует	5
8	362192.14	2211112.1	Закрепление отсутствует	5
5	362447.82	2217394.54	Закрепление отсутствует	5
9	361936.15	2210358.68	Закрепление отсутствует	5
10	361843.11	2210265.59	Закрепление отсутствует	5
1	361844.3	2210261.13	Закрепление отсутствует	5
1	362443.95	2217428.63	Закрепление отсутствует	5
2	362380.25	2217990.37	Закрепление отсутствует	5
3	362376.37	2217988.98	Закрепление отсутствует	5
4	362439.97	2217428.18	Закрепление отсутствует	5
1	362443.95	2217428.63	Закрепление отсутствует	5
2	362358.13	2218185.32	Закрепление отсутствует	5
1	362378.11	2218009.35	Закрепление отсутствует	5



ДОКУМЕНТ ПОДПИСАН
ЭЛЕКТРОННОЙ ПОДПИСЬЮ

Сертификат: 00ВВ056В7401СВ38Д2В3576АСDC8425108

Владелец: ФЕДЕРАЛЬНАЯ СЛУЖБА ГОСУДАРСТВЕННОЙ

РЕГИСТРАЦИИ, КАДАСТРА И КАРТОГРАФИИ

Действителен: с 27.06.2023 по 19.09.2024

полное наименование должности

инициалы, фамилия

Земельный участок

вид объекта недвижимости

Лист № 1103 раздела 4.2

Всего листов раздела 4.2: 1403

Всего разделов: 6

Всего листов выписки: 2072

11.06.2024г. № КУВИ-001/2024-157716606

Кадастровый номер:

47:23:0000000:79

1	2	3	4	5
7	360408.3	2221931.2	Закрепление отсутствует	5
4	360412.49	2221932.91	Закрепление отсутствует	5
6	360457.01	2222422.58	Закрепление отсутствует	5
9	362354.22	2218184.44	Закрепление отсутствует	5
10	362374.22	2218007.96	Закрепление отсутствует	5
5	360461.03	2222422.63	Закрепление отсутствует	5
8	361351.96	2221143.32	Закрепление отсутствует	5
3	361355.39	2221145.66	Закрепление отсутствует	5
1	362378.11	2218009.35	Закрепление отсутствует	5
2	360699.67	2224829.88	Закрепление отсутствует	5
3	360695.67	2224830.19	Закрепление отсутствует	5
1	360480.75	2222621.51	Закрепление отсутствует	5
4	360476.67	2222621.08	Закрепление отсутствует	5
1	360480.75	2222621.51	Закрепление отсутствует	5
1	360701.54	2224848.79	Закрепление отсутствует	5
2	360742.98	2225266.73	Закрепление отсутствует	5
3	360866.01	2232683.46	Закрепление отсутствует	5
4	360849.71	2232739.31	Закрепление отсутствует	5
7	360738.96	2225266.95	Закрепление отсутствует	5
1	360701.54	2224848.79	Закрепление отсутствует	5
5	360846.33	2232736.73	Закрепление отсутствует	5
6	360862.04	2232682.94	Закрепление отсутствует	5
8	360697.55	2224849.11	Закрепление отсутствует	5



ДОКУМЕНТ ПОДПИСАН
ЭЛЕКТРОННОЙ ПОДПИСЬЮ

Сертификат: 00ВВ056В7401СВ38D2В3576АСDC8425108

Владелец: ФЕДЕРАЛЬНАЯ СЛУЖБА ГОСУДАРСТВЕННОЙ

РЕГИСТРАЦИИ, КАДАСТРА И КАРТОГРАФИИ

Действителен: с 27.06.2023 по 19.09.2024

полное наименование должности

инициалы, фамилия

Земельный участок

вид объекта недвижимости

Лист № 1104 раздела 4.2

Всего листов раздела 4.2: 1403

Всего разделов: 6

Всего листов выписки: 2072

11.06.2024г. № КУВИ-001/2024-157716606

Кадастровый номер:

47:23:0000000:79

Сведения о характерных точках границы части (частей) земельного участка

Учетный номер части: 47:23:0000000:79/793

Система координат МСК 47 зона 2

Номер точки	Координаты, м		Описание закрепления на местности	Средняя квадратичная погрешность определения координат характерных точек границ земельного участка, м
	X	Y		
1	2	3	4	5
2	403498.07	2192526.15	-	5
1	403451.97	2192491.28	-	5
4	403464.18	2192538.12	-	5
3	403491.84	2192534.29	-	5
5	403452.1	2192554.08	-	5
6	403450.6	2192556.06	-	5
7	403448.29	2192564.96	-	5
8	403452.94	2192572.88	-	5
9	403453.09	2192573.02	-	5
10	403459	2192574.56	-	5
11	403462.68	2192572.41	-	5
12	403449.23	2192589.97	-	5
13	403451.12	2192582.84	-	5
14	403446.48	2192574.89	-	5
15	403432.06	2192563.99	-	5
16	403416.12	2192551.93	-	5
17	403434.22	2192528	-	5
18	403450.16	2192540.07	-	5
19	403456.2	2192532.1	-	5
20	403450.76	2192492.87	-	5
1	403451.97	2192491.28	-	5



ДОКУМЕНТ ПОДПИСАН
ЭЛЕКТРОННОЙ ПОДПИСЬЮ

Сертификат: 00ВВ056В7401СВ38D2В3576АСDС8425108

Владелец: ФЕДЕРАЛЬНАЯ СЛУЖБА ГОСУДАРСТВЕННОЙ

РЕГИСТРАЦИИ, КАДАСТРА И КАРТОГРАФИИ

Действителен: с 27.06.2023 по 19.09.2024

полное наименование должности

инициалы, фамилия

Земельный участок

вид объекта недвижимости

Лист № 1105 раздела 4.2

Всего листов раздела 4.2: 1403

Всего разделов: 6

Всего листов выписки: 2072

11.06.2024г. № КУВИ-001/2024-157716606

Кадастровый номер:

47:23:0000000:79

Сведения о характерных точках границы части (частей) земельного участка

Учетный номер части: 47:23:0000000:79/794

Система координат МСК 47 зона 2

Номер точки	Координаты, м		Описание закрепления на местности	Средняя квадратичная погрешность определения координат характерных точек границ земельного участка, м
	X	Y		
1	2	3	4	5
1	402819.37	2193386.58	-	5
2	402817.11	2193367.26	-	5
3	402836.98	2193364.94	-	5
4	402839.2	2193383.99	-	5
1	402819.37	2193386.58	-	5



ДОКУМЕНТ ПОДПИСАН
ЭЛЕКТРОННОЙ ПОДПИСЬЮ

Сертификат: 00ВВ056В7401СВ38D2В3576АСDС8425108

Владелец: ФЕДЕРАЛЬНАЯ СЛУЖБА ГОСУДАРСТВЕННОЙ
РЕГИСТРАЦИИ, КАДАСТРА И КАРТОГРАФИИ
Действителен: с 27.06.2023 по 19.09.2024

полное наименование должности

инициалы, фамилия

Земельный участок

вид объекта недвижимости

Лист № 1106 раздела 4.2

Всего листов раздела 4.2: 1403

Всего разделов: 6

Всего листов выписки: 2072

11.06.2024г. № КУВИ-001/2024-157716606

Кадастровый номер:

47:23:0000000:79

Сведения о характерных точках границы части (частей) земельного участка

Учетный номер части: 47:23:0000000:79/795

Система координат МСК 47 зона 2

Номер точки	Координаты, м		Описание закрепления на местности	Средняя квадратичная погрешность определения координат характерных точек границ земельного участка, м
	X	Y		
1	2	3	4	5
1	401856.85	2190705.73	-	5
2	401878.1	2190731.92	-	5
3	401870.2	2190845.96	-	5
4	401863.64	2190940.44	-	5
5	401882.6	2190941.75	-	5
6	401882.29	2190946.24	-	5
7	401958.82	2190951.48	-	5
8	401952.31	2191046.6	-	5
9	401959.02	2191043.97	-	5
10	401964.11	2191057.02	-	5
12	401956.57	2191073.39	-	5
11	401952.02	2191061.77	-	5
13	401898.17	2191095.85	-	5
14	401895.73	2191090.99	-	5
15	401881.43	2191090.02	-	5
16	401880.56	2191102.63	-	5
17	401827.93	2191122.87	-	5
18	401830.47	2191086.52	-	5
19	401825.31	2191086.18	-	5
20	401832.96	2190974.44	-	5
21	401838.2	2190974.8	-	5
22	401847.26	2190844.37	-	5
1	401856.85	2190705.73	-	5



ДОКУМЕНТ ПОДПИСАН
ЭЛЕКТРОННОЙ ПОДПИСЬЮ

Сертификат: 00ВВ056В7401СВ38D2В3576АСDС8425108

Владелец: ФЕДЕРАЛЬНАЯ СЛУЖБА ГОСУДАРСТВЕННОЙ

РЕГИСТРАЦИИ, КАДАСТРА И КАРТОГРАФИИ

Действителен: с 27.06.2023 по 19.09.2024

полное наименование должности

инициалы, фамилия

Земельный участок

вид объекта недвижимости

Лист № 1107 раздела 4.2

Всего листов раздела 4.2: 1403

Всего разделов: 6

Всего листов выписки: 2072

11.06.2024г. № КУВИ-001/2024-157716606

Кадастровый номер:

47:23:0000000:79

Сведения о характерных точках границы части (частей) земельного участка

Учетный номер части: 47:23:0000000:79/796

Система координат МСК 47 зона 2

Номер точки	Координаты, м		Описание закрепления на местности	Средняя квадратичная погрешность определения координат характерных точек границ земельного участка, м
	X	Y		
1	2	3	4	5
1	401981.87	2191078.79	-	5
2	401977.92	2191089.71	-	5
3	401976.22	2191090.58	-	5
4	401893.94	2191131.98	-	5
5	401892.47	2191136.36	-	5
6	401889.2	2191135.25	-	5
8	401873.07	2191322.35	-	5
7	401876.25	2191322.65	-	5
9	401849.25	2191354.36	-	5
10	401839.64	2191353.88	-	5
11	401868.82	2191314.68	-	5
12	401874.05	2191238.71	-	5
13	401878.58	2191172.82	-	5
14	401881.59	2191129.24	-	5
15	401908.22	2191115.83	-	5
16	401901.33	2191102.14	-	5
17	401959.14	2191079.92	-	5
18	401962.5	2191088.53	-	5
1	401981.87	2191078.79	-	5



ДОКУМЕНТ ПОДПИСАН
ЭЛЕКТРОННОЙ ПОДПИСЬЮ

Сертификат: 00ВВ056В7401СВ38D2В3576АСDC8425108

Владелец: ФЕДЕРАЛЬНАЯ СЛУЖБА ГОСУДАРСТВЕННОЙ

РЕГИСТРАЦИИ, КАДАСТРА И КАРТОГРАФИИ

Действителен: с 27.06.2023 по 19.09.2024

полное наименование должности

инициалы, фамилия

Земельный участок

вид объекта недвижимости

Лист № 1108 раздела 4.2

Всего листов раздела 4.2: 1403

Всего разделов: 6

Всего листов выписки: 2072

11.06.2024г. № КУВИ-001/2024-157716606

Кадастровый номер:

47:23:0000000:79

Сведения о характерных точках границы части (частей) земельного участка

Учетный номер части: 47:23:0000000:79/797

Система координат МСК 47 зона 2

Номер точки	Координаты, м		Описание закрепления на местности	Средняя квадратичная погрешность определения координат характерных точек границ земельного участка, м
	X	Y		
1	2	3	4	5
3	392537.66	2196844.61	-	5
4	392549.12	2196857.23	-	5
2	392536.54	2196845.61	-	5
1	392525.7	2196833.7	-	5
5	392542.16	2196860.71	-	5
6	392524.35	2196841.14	-	5
7	392048.56	2197086.25	-	5
8	391999.82	2197104.91	-	5
9	391928.3	2197144.21	-	5
10	391915.36	2197147.38	-	5
11	391899.15	2197151.35	-	5
12	391899.62	2197153.3	-	5
13	391898.33	2197153.62	-	5
14	391896.67	2197145.78	-	5
15	391904.23	2197143.93	-	5
16	391899.47	2197124.51	-	5
17	391899.35	2197124.02	-	5
18	391913.91	2197120.45	-	5
19	391914.03	2197120.93	-	5
20	391918.43	2197138.91	-	5
21	391925.55	2197137.16	-	5
22	391996.66	2197098.09	-	5
23	392002.06	2197096.02	-	5
24	392045.49	2197079.39	-	5



ДОКУМЕНТ ПОДПИСАН
ЭЛЕКТРОННОЙ ПОДПИСЬЮ

Сертификат: 00ВВ056В7401СВ38D2В3576АСDС8425108

Владелец: ФЕДЕРАЛЬНАЯ СЛУЖБА ГОСУДАРСТВЕННОЙ

РЕГИСТРАЦИИ, КАДАСТРА И КАРТОГРАФИИ

Действителен: с 27.06.2023 по 19.09.2024

полное наименование должности

инициалы, фамилия

Земельный участок

вид объекта недвижимости

Лист № 1109 раздела 4.2

Всего листов раздела 4.2: 1403

Всего разделов: 6

Всего листов выписки: 2072

11.06.2024г. № КУВИ-001/2024-157716606

Кадастровый номер:

47:23:0000000:79

1	2	3	4	5
25	392092.46	2197055.19	-	5
26	392181.35	2197009.41	-	5
27	392203.58	2196997.95	-	5
28	392203.24	2196997.29	-	5
29	392296.58	2196949.19	-	5
30	392305.48	2196944.62	-	5
31	392306.51	2196946.62	-	5
1	392525.7	2196833.7	-	5



ДОКУМЕНТ ПОДПИСАН
ЭЛЕКТРОННОЙ ПОДПИСЬЮ

Сертификат: 00ВВ056В7401СВ38D2В3576АСDС8425108

Владелец: ФЕДЕРАЛЬНАЯ СЛУЖБА ГОСУДАРСТВЕННОЙ

РЕГИСТРАЦИИ, КАДАСТРА И КАРТОГРАФИИ

Действителен: с 27.06.2023 по 19.09.2024

полное наименование должности

инициалы, фамилия

Земельный участок

вид объекта недвижимости

Лист № 1110 раздела 4.2

Всего листов раздела 4.2: 1403

Всего разделов: 6

Всего листов выписки: 2072

11.06.2024г. № КУВИ-001/2024-157716606

Кадастровый номер:

47:23:0000000:79

Сведения о характерных точках границы части (частей) земельного участка

Учетный номер части: 47:23:0000000:79/798

Система координат МСК 47 зона 2

Номер точки	Координаты, м		Описание закрепления на местности	Средняя квадратичная погрешность определения координат характерных точек границ земельного участка, м
	X	Y		
1	2	3	4	5
2	401575.22	2191722.24	-	5
1	401590.52	2191701.7	-	5
3	401528.33	2191785.19	-	5
4	401481.44	2191848.14	-	5
5	401435.6	2191909.67	-	5
6	401438.36	2191911.07	-	5
7	401437.01	2191913.74	-	5
8	401434.24	2191912.34	-	5
10	401414.97	2191985.64	-	5
9	401411.91	2191985.25	-	5
11	401414.58	2191988.61	-	5
12	401411.51	2191988.22	-	5
13	401414.77	2192063.41	-	5
14	401418.1	2192140.44	-	5
16	401429.48	2192218.74	-	5
17	401431.21	2192258.71	-	5
15	401421.51	2192219.1	-	5
18	401423.23	2192259.05	-	5
19	401424.77	2192294.5	-	5
20	401428.09	2192371.53	-	5
21	401431.43	2192448.56	-	5
22	401434.75	2192525.58	-	5
23	401438.08	2192602.61	-	5
24	401441.41	2192679.63	-	5



ДОКУМЕНТ ПОДПИСАН
ЭЛЕКТРОННОЙ ПОДПИСЬЮ

Сертификат: 00ВВ056В7401СВ38D2В3576АСDС8425108

Владелец: ФЕДЕРАЛЬНАЯ СЛУЖБА ГОСУДАРСТВЕННОЙ

РЕГИСТРАЦИИ, КАДАСТРА И КАРТОГРАФИИ

Действителен: с 27.06.2023 по 19.09.2024

полное наименование должности

инициалы, фамилия

Земельный участок

вид объекта недвижимости

Лист № 1111 раздела 4.2

Всего листов раздела 4.2: 1403

Всего разделов: 6

Всего листов выписки: 2072

11.06.2024г. № КУВИ-001/2024-157716606

Кадастровый номер:

47:23:0000000:79

1	2	3	4	5
25	401444.74	2192756.66	-	5
26	401448.08	2192833.69	-	5
27	401451.4	2192910.72	-	5
28	401454.76	2192987.95	-	5
29	401457.75	2193058.01	-	5
30	401460.78	2193057.33	-	5
31	401461.42	2193060.26	-	5
33	401482.19	2193118.47	-	5
32	401458.4	2193060.92	-	5
34	401483.97	2193116.31	-	5
35	401486.32	2193118.2	-	5
36	401483.84	2193121.26	-	5
37	401691.59	2193298.06	-	5
38	401694.65	2193300.66	-	5
39	401653.57	2193357.07	-	5
40	401649.89	2193424.68	-	5
41	401651.07	2193434.93	-	5
43	401678.27	2193474.54	-	5
42	401673.33	2193432.33	-	5
44	401713.51	2193470.43	-	5
45	401711.77	2193455.53	-	5
46	401727.67	2193453.67	-	5
47	401729.41	2193468.58	-	5
48	401734.62	2193513.23	-	5
49	401531.14	2193536.99	-	5
50	401512.92	2193381.09	-	5
51	401568.1	2193375.07	-	5
52	401554.99	2193262.77	-	5
53	401517.61	2193230.89	-	5



ДОКУМЕНТ ПОДПИСАН
ЭЛЕКТРОННОЙ ПОДПИСЬЮ

Сертификат: 00ВВ056В7401СВ38D2В3576АСDC8425108

Владелец: ФЕДЕРАЛЬНАЯ СЛУЖБА ГОСУДАРСТВЕННОЙ

РЕГИСТРАЦИИ, КАДАСТРА И КАРТОГРАФИИ

Действителен: с 27.06.2023 по 19.09.2024

полное наименование должности

инициалы, фамилия

Земельный участок

вид объекта недвижимости

Лист № 1112 раздела 4.2

Всего листов раздела 4.2: 1403

Всего разделов: 6

Всего листов выписки: 2072

11.06.2024г. № КУВИ-001/2024-157716606

Кадастровый номер:

47:23:0000000:79

1	2	3	4	5
54	401399.07	2193129.78	-	5
55	401347.14	2191929.02	-	5
56	401519.4	2191688.75	-	5
57	401590.3	2191589.89	-	5
59	401589.03	2191674.01	-	5
58	401590.46	2191672.02	-	5
60	401589.5	2191678.51	-	5
61	401427.23	2191904.82	-	5
62	401418.85	2191918.02	-	5
64	401406.69	2191946.74	-	5
63	401411.97	2191932.04	-	5
65	401403.06	2191961.95	-	5
66	401401.15	2191977.44	-	5
67	401400.95	2191993.07	-	5
69	401413.51	2192219.44	-	5
68	401410.75	2192219.56	-	5
70	401410.1	2192140.79	-	5
71	401406.78	2192063.74	-	5
72	401403.39	2191985.7	-	5
73	401427.44	2191907.23	-	5
74	401475.02	2191843.38	-	5
75	401521.92	2191780.4	-	5
76	401568.8	2191717.46	-	5
77	401590.49	2191688.33	-	5
1	401590.52	2191701.7	-	5
1	401412.48	2192259.52	-	5
2	401415.21	2192259.4	-	5
3	401449.89	2193061.28	-	5
4	401476.31	2193125.16	-	5



ДОКУМЕНТ ПОДПИСАН
ЭЛЕКТРОННОЙ ПОДПИСЬЮ

Сертификат: 00ВВ056В7401СВ38D2В3576АСDС8425108

Владелец: ФЕДЕРАЛЬНАЯ СЛУЖБА ГОСУДАРСТВЕННОЙ

РЕГИСТРАЦИИ, КАДАСТРА И КАРТОГРАФИИ

Действителен: с 27.06.2023 по 19.09.2024

полное наименование должности

инициалы, фамилия

Земельный участок

вид объекта недвижимости

Лист № 1113 раздела 4.2

Всего листов раздела 4.2: 1403

Всего разделов: 6

Всего листов выписки: 2072

11.06.2024г. № КУВИ-001/2024-157716606

Кадастровый номер:

47:23:0000000:79

1	2	3	4	5
5	401474.47	2193122.76	-	5
6	401472.69	2193120.33	-	5
7	401470.94	2193117.85	-	5
8	401469.27	2193115.34	-	5
9	401467.64	2193112.8	-	5
11	401464.56	2193107.6	-	5
10	401466.07	2193110.2	-	5
12	401463.1	2193104.96	-	5
13	401461.7	2193102.27	-	5
14	401460.35	2193099.57	-	5
15	401459.08	2193096.85	-	5
16	401457.85	2193094.08	-	5
17	401456.67	2193091.29	-	5
18	401455.57	2193088.48	-	5
20	401453.53	2193082.77	-	5
19	401454.52	2193085.64	-	5
21	401452.59	2193079.91	-	5
22	401451.73	2193077	-	5
23	401450.94	2193074.09	-	5
24	401450.2	2193071.16	-	5
26	401448.92	2193065.27	-	5
29	401447.46	2193056.3	-	5
25	401449.53	2193068.23	-	5
27	401448.35	2193062.3	-	5
28	401447.88	2193059.31	-	5
30	401447.1	2193053.31	-	5
31	401446.81	2193050.3	-	5
33	401446.42	2193044.27	-	5
32	401446.58	2193047.29	-	5



ДОКУМЕНТ ПОДПИСАН
ЭЛЕКТРОННОЙ ПОДПИСЬЮ

Сертификат: 00ВВ056В7401СВ38D2В3576АСDС8425108

Владелец: ФЕДЕРАЛЬНАЯ СЛУЖБА ГОСУДАРСТВЕННОЙ

РЕГИСТРАЦИИ, КАДАСТРА И КАРТОГРАФИИ

Действителен: с 27.06.2023 по 19.09.2024

полное наименование должности

инициалы, фамилия

Земельный участок

вид объекта недвижимости

Лист № 1114 раздела 4.2

Всего листов раздела 4.2: 1403

Всего разделов: 6

Всего листов выписки: 2072

11.06.2024г. № КУВИ-001/2024-157716606

Кадастровый номер:

47:23:0000000:79

1	2	3	4	5
1	401412.48	2192259.52	-	5
1	401641.87	2193315.68	-	5
2	401639.51	2193318.46	-	5
4	401637	2193321.53	-	5
3	401638.24	2193319.98	-	5
5	401635.78	2193323.09	-	5
6	401634.59	2193324.69	-	5
7	401633.43	2193326.3	-	5
8	401632.32	2193327.93	-	5
9	401631.21	2193329.59	-	5
10	401630.14	2193331.25	-	5
11	401629.1	2193332.96	-	5
12	401628.08	2193334.66	-	5
13	401627.12	2193336.39	-	5
14	401626.16	2193338.14	-	5
15	401625.27	2193339.9	-	5
16	401624.38	2193341.68	-	5
17	401623.53	2193343.47	-	5
18	401622.72	2193345.28	-	5
19	401621.94	2193347.11	-	5
22	401619.8	2193352.68	-	5
21	401620.47	2193350.81	-	5
20	401621.19	2193348.95	-	5
23	401619.15	2193354.55	-	5
24	401618.53	2193356.43	-	5
25	401617.95	2193358.33	-	5
26	401617.4	2193360.24	-	5
27	401616.9	2193362.16	-	5
28	401616.43	2193364.08	-	5



ДОКУМЕНТ ПОДПИСАН
ЭЛЕКТРОННОЙ ПОДПИСЬЮ

Сертификат: 00ВВ056В7401СВ38D2В3576АСDС8425108

Владелец: ФЕДЕРАЛЬНАЯ СЛУЖБА ГОСУДАРСТВЕННОЙ

РЕГИСТРАЦИИ, КАДАСТРА И КАРТОГРАФИИ

Действителен: с 27.06.2023 по 19.09.2024

полное наименование должности

инициалы, фамилия

Земельный участок

вид объекта недвижимости

Лист № 1115 раздела 4.2

Всего листов раздела 4.2: 1403

Всего разделов: 6

Всего листов выписки: 2072

11.06.2024г. № КУВИ-001/2024-157716606

Кадастровый номер:

47:23:0000000:79

1	2	3	4	5
29	401615.99	2193366.02	-	5
30	401615.59	2193367.98	-	5
31	401615.22	2193369.91	-	5
32	401590.97	2193372.57	-	5
33	401577.95	2193261.23	-	5
1	401641.87	2193315.68	-	5



ДОКУМЕНТ ПОДПИСАН
ЭЛЕКТРОННОЙ ПОДПИСЬЮ

Сертификат: 00ВВ056В7401СВ38D2В3576АСDС8425108

Владелец: ФЕДЕРАЛЬНАЯ СЛУЖБА ГОСУДАРСТВЕННОЙ

РЕГИСТРАЦИИ, КАДАСТРА И КАРТОГРАФИИ

Действителен: с 27.06.2023 по 19.09.2024

полное наименование должности

инициалы, фамилия

Земельный участок

вид объекта недвижимости

Лист № 1116 раздела 4.2

Всего листов раздела 4.2: 1403

Всего разделов: 6

Всего листов выписки: 2072

11.06.2024г. № КУВИ-001/2024-157716606

Кадастровый номер:

47:23:0000000:79

Сведения о характерных точках границы части (частей) земельного участка

Учетный номер части: 47:23:0000000:79/799

Система координат МСК 47 зона 2

Номер точки	Координаты, м		Описание закрепления на местности	Средняя квадратичная погрешность определения координат характерных точек границ земельного участка, м
	X	Y		
1	2	3	4	5
1	401716.02	2193543.58	-	5
2	401716.13	2193544.62	-	5
3	401705.84	2193545.82	-	5
4	401708.66	2193570.02	-	5
5	401693.26	2193571.81	-	5
6	401695.55	2193591.33	-	5
7	401582.32	2193604.56	-	5
8	401577.1	2193559.81	-	5
1	401716.02	2193543.58	-	5



ДОКУМЕНТ ПОДПИСАН
ЭЛЕКТРОННОЙ ПОДПИСЬЮ

Сертификат: 00ВВ056В7401СВ38D2В3576АСDС8425108

Владелец: ФЕДЕРАЛЬНАЯ СЛУЖБА ГОСУДАРСТВЕННОЙ
РЕГИСТРАЦИИ, КАДАСТРА И КАРТОГРАФИИ
Действителен: с 27.06.2023 по 19.09.2024

полное наименование должности

инициалы, фамилия

Земельный участок

вид объекта недвижимости

Лист № 1117 раздела 4.2

Всего листов раздела 4.2: 1403

Всего разделов: 6

Всего листов выписки: 2072

11.06.2024г. № КУВИ-001/2024-157716606

Кадастровый номер:

47:23:0000000:79

Сведения о характерных точках границы части (частей) земельного участка

Учетный номер части: 47:23:0000000:79/800

Система координат МСК 47 зона 2

Номер точки	Координаты, м		Описание закрепления на местности	Средняя квадратичная погрешность определения координат характерных точек границ земельного участка, м
	X	Y		
1	2	3	4	5
1	401363.19	2193736.79	-	5
2	401368.47	2193739.63	-	5
3	401235.52	2193986.2	-	5
7	399977.06	2194676.06	-	5
5	400457.27	2194435.62	-	5
4	401172.26	2194081.27	-	5
6	400106.3	2194609.53	-	5
8	399975.74	2194677.87	-	5
9	399621.88	2194860.06	-	5
10	399619.65	2194860.09	-	5
12	399386.07	2194976.4	-	5
11	399587.76	2194876.52	-	5
14	398537.52	2195396.72	-	5
13	398939.82	2195197.45	-	5
15	398310.76	2195509.04	-	5
16	398176.73	2195575.43	-	5
17	397869.28	2195727.67	-	5
18	397599.23	2195861.42	-	5
19	397596.57	2195856.07	-	5
20	397866.61	2195722.31	-	5
23	398426.31	2195445.11	-	5
22	398308.09	2195503.65	-	5
21	398174.06	2195570.05	-	5
24	398417.42	2195427.19	-	5



ДОКУМЕНТ ПОДПИСАН
ЭЛЕКТРОННОЙ ПОДПИСЬЮ

Сертификат: 00ВВ056В7401СВ38D2В3576АСDС8425108

Владелец: ФЕДЕРАЛЬНАЯ СЛУЖБА ГОСУДАРСТВЕННОЙ

РЕГИСТРАЦИИ, КАДАСТРА И КАРТОГРАФИИ

Действителен: с 27.06.2023 по 19.09.2024

полное наименование должности

инициалы, фамилия

Земельный участок

вид объекта недвижимости

Лист № 1118 раздела 4.2

Всего листов раздела 4.2: 1403

Всего разделов: 6

Всего листов выписки: 2072

11.06.2024г. № КУВИ-001/2024-157716606

Кадастровый номер:

47:23:0000000:79

1	2	3	4	5
25	398435.34	2195418.3	-	5
28	398937.16	2195192.08	-	5
29	399383.42	2194971.03	-	5
26	398444.23	2195436.24	-	5
27	398534.85	2195391.33	-	5
30	399585.03	2194871.16	-	5
31	399616.89	2194854.76	-	5
32	399619.14	2194854.73	-	5
33	399973	2194672.54	-	5
37	399992.09	2194661.58	-	5
34	399974.32	2194670.73	-	5
35	399965.16	2194652.95	-	5
36	399982.93	2194643.8	-	5
39	400454.61	2194430.23	-	5
41	400726.09	2194292.54	-	5
38	400103.57	2194604.18	-	5
40	400721.11	2194298.18	-	5
42	400725.78	2194285.06	-	5
43	400721.52	2194275.71	-	5
44	400715.28	2194262.06	-	5
45	400728.93	2194255.84	-	5
46	400735.16	2194269.49	-	5
47	400735.61	2194269.28	-	5
48	400749.25	2194263.06	-	5
49	400756.18	2194244.52	-	5
50	400757.09	2194244.1	-	5
51	400770.58	2194273.65	-	5
52	400776.04	2194270.95	-	5
53	400769.6	2194256.81	-	5



ДОКУМЕНТ ПОДПИСАН
ЭЛЕКТРОННОЙ ПОДПИСЬЮ

Сертификат: 00ВВ056В7401СВ38D2В3576АСDС8425108

Владелец: ФЕДЕРАЛЬНАЯ СЛУЖБА ГОСУДАРСТВЕННОЙ

РЕГИСТРАЦИИ, КАДАСТРА И КАРТОГРАФИИ

Действителен: с 27.06.2023 по 19.09.2024

полное наименование должности

инициалы, фамилия

Земельный участок

вид объекта недвижимости

Лист № 1119 раздела 4.2

Всего листов раздела 4.2: 1403

Всего разделов: 6

Всего листов выписки: 2072

11.06.2024г. № КУВИ-001/2024-157716606

Кадастровый номер:

47:23:0000000:79

1	2	3	4	5
54	400762.64	2194241.56	-	5
55	400763.55	2194241.16	-	5
57	400795.75	2194241.85	-	5
56	400782.1	2194248.08	-	5
58	400796.2	2194241.64	-	5
59	400789.99	2194228	-	5
60	400803.63	2194221.79	-	5
61	400809.85	2194235.43	-	5
62	400812.56	2194241.34	-	5
63	400818.31	2194246.6	-	5
64	400826.1	2194246.14	-	5
65	401168.17	2194076.61	-	5
66	401230.36	2193983.11	-	5
1	401363.19	2193736.79	-	5



ДОКУМЕНТ ПОДПИСАН
ЭЛЕКТРОННОЙ ПОДПИСЬЮ

Сертификат: 00ВВ056В7401СВ38D2В3576АСDС8425108

Владелец: ФЕДЕРАЛЬНАЯ СЛУЖБА ГОСУДАРСТВЕННОЙ

РЕГИСТРАЦИИ, КАДАСТРА И КАРТОГРАФИИ

Действителен: с 27.06.2023 по 19.09.2024

полное наименование должности

инициалы, фамилия

Земельный участок

вид объекта недвижимости

Лист № 1120 раздела 4.2

Всего листов раздела 4.2: 1403

Всего разделов: 6

Всего листов выписки: 2072

11.06.2024г. № КУВИ-001/2024-157716606

Кадастровый номер:

47:23:0000000:79

Сведения о характерных точках границы части (частей) земельного участка

Учетный номер части: 47:23:0000000:79/801

Система координат МСК 47 зона 2

Номер точки	Координаты, м		Описание закрепления на местности	Средняя квадратичная погрешность определения координат характерных точек границ земельного участка, м
	X	Y		
1	2	3	4	5
1	392794.56	2196753.66	-	5
2	392804.91	2196748.25	-	5
3	392807.3	2196753.76	-	5
4	392797.05	2196759.12	-	5
1	392794.56	2196753.66	-	5



ДОКУМЕНТ ПОДПИСАН
ЭЛЕКТРОННОЙ ПОДПИСЬЮ

Сертификат: 00ВВ056В7401СВ38D2В3576АСDC8425108

Владелец: ФЕДЕРАЛЬНАЯ СЛУЖБА ГОСУДАРСТВЕННОЙ
РЕГИСТРАЦИИ, КАДАСТРА И КАРТОГРАФИИ
Действителен: с 27.06.2023 по 19.09.2024

полное наименование должности

инициалы, фамилия

Земельный участок

вид объекта недвижимости

Лист № 1121 раздела 4.2

Всего листов раздела 4.2: 1403

Всего разделов: 6

Всего листов выписки: 2072

11.06.2024г. № КУВИ-001/2024-157716606

Кадастровый номер:

47:23:0000000:79

Сведения о характерных точках границы части (частей) земельного участка

Учетный номер части: 47:23:0000000:79/802

Система координат МСК 47 зона 2

Номер точки	Координаты, м		Описание закрепления на местности	Средняя квадратичная погрешность определения координат характерных точек границ земельного участка, м
	X	Y		
1	2	3	4	5
1	392791	2196755.52	-	5
2	392793.5	2196760.98	-	5
5	392763.8	2196776.51	-	5
4	392770.15	2196770.06	-	5
3	392778.72	2196768.71	-	5
6	392649.28	2196836.43	-	5
9	392547.06	2196866.1	-	5
7	392629.05	2196846.86	-	5
11	392564.01	2196873.61	-	5
8	392561.29	2196881.77	-	5
10	392554.02	2196862.62	-	5
12	392626.3	2196841.51	-	5
14	392760.18	2196771.64	-	5
13	392646.51	2196831.1	-	5
16	392776.82	2196762.94	-	5
15	392767.26	2196764.44	-	5
1	392791	2196755.52	-	5



ДОКУМЕНТ ПОДПИСАН
ЭЛЕКТРОННОЙ ПОДПИСЬЮ

Сертификат: 00ВВ056В7401СВ38D2В3576АСDC8425108

Владелец: ФЕДЕРАЛЬНАЯ СЛУЖБА ГОСУДАРСТВЕННОЙ

РЕГИСТРАЦИИ, КАДАСТРА И КАРТОГРАФИИ

Действителен: с 27.06.2023 по 19.09.2024

полное наименование должности

инициалы, фамилия

Земельный участок

вид объекта недвижимости

Лист № 1122 раздела 4.2

Всего листов раздела 4.2: 1403

Всего разделов: 6

Всего листов выписки: 2072

11.06.2024г. № КУВИ-001/2024-157716606

Кадастровый номер:

47:23:0000000:79

Сведения о характерных точках границы части (частей) земельного участка

Учетный номер части: 47:23:0000000:79/803

Система координат МСК 47 зона 2

Номер точки	Координаты, м		Описание закрепления на местности	Средняя квадратичная погрешность определения координат характерных точек границ земельного участка, м
	X	Y		
1	2	3	4	5
1	405967.24	2193626.84	-	5
2	405982.47	2193600.98	-	5
1	405967.24	2193626.84	-	5
3	405999.24	2193610.86	-	5
4	405984.03	2193636.73	-	5



ДОКУМЕНТ ПОДПИСАН
ЭЛЕКТРОННОЙ ПОДПИСЬЮ

Сертификат: 00ВВ056В7401СВ38D2В3576АСDC8425108

Владелец: ФЕДЕРАЛЬНАЯ СЛУЖБА ГОСУДАРСТВЕННОЙ

РЕГИСТРАЦИИ, КАДАСТРА И КАРТОГРАФИИ

Действителен: с 27.06.2023 по 19.09.2024

полное наименование должности

инициалы, фамилия

Земельный участок

вид объекта недвижимости

Лист № 1123 раздела 4.2

Всего листов раздела 4.2: 1403

Всего разделов: 6

Всего листов выписки: 2072

11.06.2024г. № КУВИ-001/2024-157716606

Кадастровый номер:

47:23:0000000:79

Сведения о характерных точках границы части (частей) земельного участка

Учетный номер части: 47:23:0000000:79/804

Система координат МСК 47 зона 2

Номер точки	Координаты, м		Описание закрепления на местности	Средняя квадратичная погрешность определения координат характерных точек границ земельного участка, м
	X	Y		
1	2	3	4	5
1	401827.41	2191130.57	-	5
2	401880.04	2191110.33	-	5
3	401869.32	2191267.07	-	5
4	401869.06	2191270.19	-	5
5	401868.75	2191273.32	-	5
6	401868.39	2191276.43	-	5
7	401867.96	2191279.53	-	5
8	401867.47	2191282.63	-	5
9	401866.92	2191285.73	-	5
10	401866.3	2191288.79	-	5
11	401865.63	2191291.86	-	5
12	401864.9	2191294.91	-	5
13	401864.1	2191297.94	-	5
14	401863.25	2191300.96	-	5
15	401862.34	2191303.95	-	5
17	401860.35	2191309.91	-	5
16	401861.37	2191306.94	-	5
18	401859.26	2191312.85	-	5
19	401858.11	2191315.77	-	5
20	401856.91	2191318.67	-	5
21	401855.66	2191321.53	-	5
22	401854.34	2191324.39	-	5
23	401852.97	2191327.2	-	5
24	401851.53	2191330	-	5



ДОКУМЕНТ ПОДПИСАН
ЭЛЕКТРОННОЙ ПОДПИСЬЮ

Сертификат: 00ВВ056В7401СВ38D2В3576АСDC8425108

Владелец: ФЕДЕРАЛЬНАЯ СЛУЖБА ГОСУДАРСТВЕННОЙ

РЕГИСТРАЦИИ, КАДАСТРА И КАРТОГРАФИИ

Действителен: с 27.06.2023 по 19.09.2024

полное наименование должности

инициалы, фамилия

Земельный участок

вид объекта недвижимости

Лист № 1124 раздела 4.2

Всего листов раздела 4.2: 1403

Всего разделов: 6

Всего листов выписки: 2072

11.06.2024г. № КУВИ-001/2024-157716606

Кадастровый номер:

47:23:0000000:79

1	2	3	4	5
25	401850.05	2191332.75	-	5
26	401848.52	2191335.49	-	5
27	401846.92	2191338.19	-	5
28	401845.28	2191340.84	-	5
29	401843.6	2191343.5	-	5
30	401841.85	2191346.1	-	5
31	401840.04	2191348.66	-	5
32	401838.2	2191351.21	-	5
33	401836.32	2191353.72	-	5
34	401762.23	2191350.07	-	5
35	401817.54	2191272.92	-	5
1	401827.41	2191130.57	-	5
36	401822.6	2191200.08	-	5



ДОКУМЕНТ ПОДПИСАН
ЭЛЕКТРОННОЙ ПОДПИСЬЮ

Сертификат: 00ВВ056В7401СВ38D2В3576АСDС8425108

Владелец: ФЕДЕРАЛЬНАЯ СЛУЖБА ГОСУДАРСТВЕННОЙ

РЕГИСТРАЦИИ, КАДАСТРА И КАРТОГРАФИИ

Действителен: с 27.06.2023 по 19.09.2024

полное наименование должности

инициалы, фамилия

Земельный участок

вид объекта недвижимости

Лист № 1125 раздела 4.2

Всего листов раздела 4.2: 1403

Всего разделов: 6

Всего листов выписки: 2072

11.06.2024г. № КУВИ-001/2024-157716606

Кадастровый номер:

47:23:0000000:79

Сведения о характерных точках границы части (частей) земельного участка

Учетный номер части: 47:23:0000000:79/805

Система координат МСК 47 зона 2

Номер точки	Координаты, м		Описание закрепления на местности	Средняя квадратичная погрешность определения координат характерных точек границ земельного участка, м
	X	Y		
1	2	3	4	5
1	401590.49	2191688.33	-	5
2	401599.37	2191676.4	-	5
3	401599.53	2191689.58	-	5
4	401590.52	2191701.69	-	5
1	401590.49	2191688.33	-	5



ДОКУМЕНТ ПОДПИСАН
ЭЛЕКТРОННОЙ ПОДПИСЬЮ

Сертификат: 00ВВ056В7401СВ38D2В3576АСDС8425108

Владелец: ФЕДЕРАЛЬНАЯ СЛУЖБА ГОСУДАРСТВЕННОЙ

РЕГИСТРАЦИИ, КАДАСТРА И КАРТОГРАФИИ

Действителен: с 27.06.2023 по 19.09.2024

полное наименование должности

инициалы, фамилия

Земельный участок

вид объекта недвижимости

Лист № 1126 раздела 4.2

Всего листов раздела 4.2: 1403

Всего разделов: 6

Всего листов выписки: 2072

11.06.2024г. № КУВИ-001/2024-157716606

Кадастровый номер:

47:23:0000000:79

Сведения о характерных точках границы части (частей) земельного участка

Учетный номер части: 47:23:0000000:79/806

Система координат МСК 47 зона 2

Номер точки	Координаты, м		Описание закрепления на местности	Средняя квадратичная погрешность определения координат характерных точек границ земельного участка, м
	X	Y		
1	2	3	4	5
4	401599.07	2191653.02	-	5
5	401599.16	2191659.88	-	5
2	401597.28	2191580.15	-	5
6	401590.46	2191672.02	-	5
1	401590.3	2191589.89	-	5
3	401600.49	2191607.96	-	5
1	401590.3	2191589.89	-	5



ДОКУМЕНТ ПОДПИСАН
ЭЛЕКТРОННОЙ ПОДПИСЬЮ

Сертификат: 00ВВ056В7401СВ38D2В3576АСDС8425108

Владелец: ФЕДЕРАЛЬНАЯ СЛУЖБА ГОСУДАРСТВЕННОЙ

РЕГИСТРАЦИИ, КАДАСТРА И КАРТОГРАФИИ

Действителен: с 27.06.2023 по 19.09.2024

полное наименование должности

инициалы, фамилия

Земельный участок

вид объекта недвижимости

Лист № 1127 раздела 4.2

Всего листов раздела 4.2: 1403

Всего разделов: 6

Всего листов выписки: 2072

11.06.2024г. № КУВИ-001/2024-157716606

Кадастровый номер:

47:23:0000000:79

Сведения о характерных точках границы части (частей) земельного участка

Учетный номер части: 47:23:0000000:79/807

Система координат МСК 47 зона 2

Номер точки	Координаты, м		Описание закрепления на местности	Средняя квадратичная погрешность определения координат характерных точек границ земельного участка, м
	X	Y		
1	2	3	4	5
1	401863.17	2190614.02	-	5
2	401897.25	2190600.72	-	5
3	401888.49	2190726.75	-	5
4	401879.25	2190715.23	-	5
5	401878.08	2190731.93	-	5
6	401856.83	2190705.74	-	5
1	401863.17	2190614.02	-	5



ДОКУМЕНТ ПОДПИСАН
ЭЛЕКТРОННОЙ ПОДПИСЬЮ

Сертификат: 00ВВ056В7401СВ38D2В3576АСDС8425108

Владелец: ФЕДЕРАЛЬНАЯ СЛУЖБА ГОСУДАРСТВЕННОЙ

РЕГИСТРАЦИИ, КАДАСТРА И КАРТОГРАФИИ

Действителен: с 27.06.2023 по 19.09.2024

полное наименование должности

инициалы, фамилия

Земельный участок

вид объекта недвижимости

Лист № 1128 раздела 4.2

Всего листов раздела 4.2: 1403

Всего разделов: 6

Всего листов выписки: 2072

11.06.2024г. № КУВИ-001/2024-157716606

Кадастровый номер:

47:23:0000000:79

Сведения о характерных точках границы части (частей) земельного участка

Учетный номер части: 47:23:0000000:79/808

Система координат МСК 47 зона 2

Номер точки	Координаты, м		Описание закрепления на местности	Средняя квадратичная погрешность определения координат характерных точек границ земельного участка, м
	X	Y		
1	2	3	4	5
1	401849.25	2191354.36	-	5
2	401828.25	2191382.53	-	5
4	401820.77	2191414.36	-	5
3	401838.69	2191390.3	-	5
5	401809.94	2191406.3	-	5
6	401780.7	2191445.54	-	5
7	401742.57	2191417.67	-	5
9	401725.57	2191401.21	-	5
8	401744.66	2191414.91	-	5
10	401762.23	2191350.07	-	5
11	401836.32	2191353.72	-	5
14	401816.62	2191373.87	-	5
15	401821.84	2191377.74	-	5
12	401833.8	2191357.08	-	5
13	401828.8	2191356.83	-	5
16	401839.64	2191353.88	-	5
1	401849.25	2191354.36	-	5



ДОКУМЕНТ ПОДПИСАН
ЭЛЕКТРОННОЙ ПОДПИСЬЮ

Сертификат: 00ВВ056В7401СВ38D2В3576АСDС8425108

Владелец: ФЕДЕРАЛЬНАЯ СЛУЖБА ГОСУДАРСТВЕННОЙ

РЕГИСТРАЦИИ, КАДАСТРА И КАРТОГРАФИИ

Действителен: с 27.06.2023 по 19.09.2024

полное наименование должности

инициалы, фамилия

Земельный участок

вид объекта недвижимости

Лист № 1129 раздела 4.2

Всего листов раздела 4.2: 1403

Всего разделов: 6

Всего листов выписки: 2072

11.06.2024г. № КУВИ-001/2024-157716606

Кадастровый номер:

47:23:0000000:79

Сведения о характерных точках границы части (частей) земельного участка

Учетный номер части: 47:23:0000000:79/809

Система координат МСК 47 зона 2

Номер точки	Координаты, м		Описание закрепления на местности	Средняя квадратичная погрешность определения координат характерных точек границ земельного участка, м
	X	Y		
1	2	3	4	5
1	362391.38	2213355.56	-	5
2	362395.62	2213425.44	-	5
3	362345.71	2213428.45	-	5
1	362391.38	2213355.56	-	5
4	362341.47	2213358.59	-	5



ДОКУМЕНТ ПОДПИСАН
ЭЛЕКТРОННОЙ ПОДПИСЬЮ

Сертификат: 00ВВ056В7401СВ38D2В3576АСDC8425108

Владелец: ФЕДЕРАЛЬНАЯ СЛУЖБА ГОСУДАРСТВЕННОЙ
РЕГИСТРАЦИИ, КАДАСТРА И КАРТОГРАФИИ
Действителен: с 27.06.2023 по 19.09.2024

полное наименование должности

инициалы, фамилия

Земельный участок

вид объекта недвижимости

Лист № 1130 раздела 4.2

Всего листов раздела 4.2: 1403

Всего разделов: 6

Всего листов выписки: 2072

11.06.2024г. № КУВИ-001/2024-157716606

Кадастровый номер:

47:23:0000000:79

Сведения о характерных точках границы части (частей) земельного участка

Учетный номер части: 47:23:0000000:79/810

Система координат МСК 47 зона 2

Номер точки	Координаты, м		Описание закрепления на местности	Средняя квадратичная погрешность определения координат характерных точек границ земельного участка, м
	X	Y		
1	2	3	4	5
1	405173.38	2188950.57	-	0.2
2	405162.51	2188958.94	-	0.2
3	405173.65	2188975.4	-	0.2
4	405165.69	2188981.52	-	0.2
5	405156.46	2188963.59	-	0.2
6	405142.66	2188978.21	-	0.2
7	405137.72	2188996.89	-	0.2
8	405139.31	2188997.98	-	0.2
9	405150.22	2188990.84	-	0.2
10	405158.29	2188984.42	-	0.2
11	405170.59	2189000.37	-	0.2
12	405195.43	2188981.38	-	0.2
1	405173.38	2188950.57	-	0.2
2	406106.01	2192805.49	-	0.2
3	406168.1	2192883.67	-	0.2
1	406120.45	2192778.65	-	0.2
4	406135.64	2192965.89	-	0.2
5	406107.93	2193207.34	-	0.2
6	405957.71	2193587.83	-	0.2
7	405891.33	2193700.57	-	0.2
8	405908.3	2193722.85	-	0.2
9	405910.33	2193723.48	-	0.2
10	405982.95	2193600.15	-	0.2
11	406135.33	2193214.19	-	0.2



ДОКУМЕНТ ПОДПИСАН
ЭЛЕКТРОННОЙ ПОДПИСЬЮ

Сертификат: 00ВВ056В7401СВ38D2В3576АСDC8425108

Владелец: ФЕДЕРАЛЬНАЯ СЛУЖБА ГОСУДАРСТВЕННОЙ

РЕГИСТРАЦИИ, КАДАСТРА И КАРТОГРАФИИ

Действителен: с 27.06.2023 по 19.09.2024

полное наименование должности

инициалы, фамилия

Земельный участок

вид объекта недвижимости

Лист № 1131 раздела 4.2

Всего листов раздела 4.2: 1403

Всего разделов: 6

Всего листов выписки: 2072

11.06.2024г. № КУВИ-001/2024-157716606

Кадастровый номер:

47:23:0000000:79

1	2	3	4	5
12	406163.04	2192972.74	-	0.2
13	406200.08	2192878.91	-	0.2
1	406120.45	2192778.65	-	0.2
2	407264.32	2195207.62	-	0.2
1	407329.55	2195219.16	-	0.2
3	407266.98	2195183.48	-	0.2
4	407265.05	2195156.01	-	0.2
5	407252.69	2195128.97	-	0.2
7	407200.65	2195100.72	-	0.2
6	407231.67	2195110.24	-	0.2
8	407115.17	2195091.28	-	0.2
9	407087.39	2195093.17	-	0.2
10	407058.2	2195106.07	-	0.2
11	407038.57	2195131.79	-	0.2
12	407032.39	2195157.62	-	0.2
13	407031.41	2195166.46	-	0.2
14	406911.92	2195145.36	-	0.2
15	406571.83	2194994.4	-	0.2
16	406477.7	2194952.66	-	0.2
17	406453.98	2194938.59	-	0.2
18	406435.25	2194960.16	-	0.2
19	406464.88	2194977.6	-	0.2
20	406560.47	2195020	-	0.2
21	406636.98	2195053.96	-	0.2
22	406903.7	2195172.34	-	0.2
23	407004.06	2195190.08	-	0.2
24	407004.76	2195173.69	-	0.2
25	407029.89	2195176.83	-	0.2
26	407028.34	2195194.35	-	0.2



ДОКУМЕНТ ПОДПИСАН
ЭЛЕКТРОННОЙ ПОДПИСЬЮ

Сертификат: 00ВВ056В7401СВ38D2В3576АСDС8425108

Владелец: ФЕДЕРАЛЬНАЯ СЛУЖБА ГОСУДАРСТВЕННОЙ

РЕГИСТРАЦИИ, КАДАСТРА И КАРТОГРАФИИ

Действителен: с 27.06.2023 по 19.09.2024

полное наименование должности

инициалы, фамилия

Земельный участок

вид объекта недвижимости

Лист № 1132 раздела 4.2

Всего листов раздела 4.2: 1403

Всего разделов: 6

Всего листов выписки: 2072

11.06.2024г. № КУВИ-001/2024-157716606

Кадастровый номер:

47:23:0000000:79

1	2	3	4	5
27	407027.14	2195205.31	-	0.2
28	407028.92	2195235.9	-	0.2
29	407043.74	2195264.24	-	0.2
30	407066.75	2195281.49	-	0.2
31	407093.46	2195288.08	-	0.2
32	407178.94	2195297.52	-	0.2
33	407199.77	2195298.03	-	0.2
34	407219.75	2195292.12	-	0.2
35	407238.66	2195279.51	-	0.2
36	407249.35	2195264.89	-	0.2
37	407334.63	2195279.98	-	0.2
1	407329.55	2195219.16	-	0.2
1	407512.49	2195457.6	-	0.2
2	407501.9	2195439.92	-	0.2
3	407486.01	2195427.02	-	0.2
4	407467	2195423.24	-	0.2
5	407379.48	2195416.28	-	0.2
6	407381.58	2195390.12	-	0.2
7	407385.4	2195368.51	-	0.2
8	407362.71	2195336.03	-	0.2
9	407353.77	2195386.56	-	0.2
10	407351.59	2195413.89	-	0.2
11	407329.49	2195414.81	-	0.2
12	407312.21	2195424.77	-	0.2
13	407299.64	2195439.88	-	0.2
14	407295.26	2195459.74	-	0.2
15	407291.35	2195508.81	-	0.2
16	407128.68	2195503.85	-	0.2
17	407133.29	2195477.82	-	0.2



ДОКУМЕНТ ПОДПИСАН
ЭЛЕКТРОННОЙ ПОДПИСЬЮ

Сертификат: 00ВВ056В7401СВ38D2В3576АСDC8425108

Владелец: ФЕДЕРАЛЬНАЯ СЛУЖБА ГОСУДАРСТВЕННОЙ

РЕГИСТРАЦИИ, КАДАСТРА И КАРТОГРАФИИ

Действителен: с 27.06.2023 по 19.09.2024

полное наименование должности

инициалы, фамилия

Земельный участок

вид объекта недвижимости

Лист № 1133 раздела 4.2

Всего листов раздела 4.2: 1403

Всего разделов: 6

Всего листов выписки: 2072

11.06.2024г. № КУВИ-001/2024-157716606

Кадастровый номер:

47:23:0000000:79

1	2	3	4	5
18	407107.69	2195473.38	-	0.2
19	407097.27	2195532.4	-	0.2
20	407122.84	2195536.9	-	0.2
21	407127.55	2195510.31	-	0.2
23	407285.43	2195583.36	-	0.2
22	407290.87	2195514.98	-	0.2
24	407288.81	2195605.79	-	0.2
25	407295.38	2195597.26	-	0.2
26	407367.41	2195565.03	-	0.2
27	407404.34	2195522.67	-	0.2
28	407409.27	2195506.63	-	0.2
29	407416.73	2195500.48	-	0.2
30	407426.58	2195510.49	-	0.2
31	407464.43	2195515.56	-	0.2
32	407481.78	2195512.16	-	0.2
33	407510.66	2195504.87	-	0.2
34	407512.88	2195477.04	-	0.2
1	407512.49	2195457.6	-	0.2
1	407664.46	2195401.45	-	0.2
2	407647.1	2195384.21	-	0.2
3	407628.08	2195395.68	-	0.2
4	407626.14	2195425.32	-	0.2
5	407612.27	2195445.45	-	0.2
6	407606.64	2195453.58	-	0.2
7	407601.26	2195461.01	-	0.2
8	407597.53	2195458.27	-	0.2
9	407591.85	2195466.05	-	0.2
10	407595.32	2195468.59	-	0.2
11	407588.8	2195475.98	-	0.2



ДОКУМЕНТ ПОДПИСАН
ЭЛЕКТРОННОЙ ПОДПИСЬЮ

Сертификат: 00ВВ056В7401СВ38D2В3576АСDC8425108

Владелец: ФЕДЕРАЛЬНАЯ СЛУЖБА ГОСУДАРСТВЕННОЙ

РЕГИСТРАЦИИ, КАДАСТРА И КАРТОГРАФИИ

Действителен: с 27.06.2023 по 19.09.2024

полное наименование должности

инициалы, фамилия

Земельный участок			
вид объекта недвижимости			
Лист № 1134 раздела 4.2	Всего листов раздела 4.2: 1403	Всего разделов: 6	Всего листов выписки: 2072

11.06.2024г. № КУВИ-001/2024-157716606

Кадастровый номер: 47:23:0000000:79

1	2	3	4	5
12	407582.15	2195482.35	-	0.2
13	407575.67	2195487.52	-	0.2
14	407568.74	2195492.07	-	0.2
15	407561.4	2195495.96	-	0.2
16	407553.77	2195499.18	-	0.2
17	407545.86	2195501.69	-	0.2
18	407537.75	2195503.46	-	0.2
19	407528.61	2195504.61	-	0.2
20	407521.89	2195504.91	-	0.2
21	407528.38	2195522.63	-	0.2
23	407540.8	2195521.23	-	0.2
22	407530.12	2195522.56	-	0.2
24	407550.51	2195519.09	-	0.2
25	407559.98	2195516.09	-	0.2
26	407568.03	2195512.71	-	0.2
27	407570.95	2195507.74	-	0.2
28	407576.35	2195508.4	-	0.2
29	407577.91	2195507.56	-	0.2
30	407586.22	2195502.1	-	0.2
31	407594	2195495.93	-	0.2
32	407601.79	2195488.47	-	0.2
33	407608.84	2195480.53	-	0.2
34	407610.14	2195478.87	-	0.2
35	407611.5	2195479.81	-	0.2
36	407616.59	2195472.83	-	0.2
37	407615.51	2195472.03	-	0.2
38	407627.1	2195455.69	-	0.2
1	407664.46	2195401.45	-	0.2
1	407507.44	2195545.39	-	0.2



ДОКУМЕНТ ПОДПИСАН
ЭЛЕКТРОННОЙ ПОДПИСЬЮ

Сертификат: 00ВВ056В7401СВ38D2В3576АСDC8425108

Владелец: ФЕДЕРАЛЬНАЯ СЛУЖБА ГОСУДАРСТВЕННОЙ

РЕГИСТРАЦИИ, КАДАСТРА И КАРТОГРАФИИ

Действителен: с 27.06.2023 по 19.09.2024

полное наименование должности

инициалы, фамилия

Земельный участок

вид объекта недвижимости

Лист № 1135 раздела 4.2

Всего листов раздела 4.2: 1403

Всего разделов: 6

Всего листов выписки: 2072

11.06.2024г. № КУВИ-001/2024-157716606

Кадастровый номер:

47:23:0000000:79

1	2	3	4	5
2	407494.07	2195552.04	-	0.2
3	407466.46	2195601.23	-	0.2
4	407456.95	2195600.16	-	0.2
5	407449.98	2195590.02	-	0.2
6	407450.37	2195563.1	-	0.2
7	407435.62	2195554.39	-	0.2
8	407427.3	2195542.59	-	0.2
9	407427.55	2195525.58	-	0.2
10	407411.58	2195535.02	-	0.2
11	407416.56	2195592.6	-	0.2
12	407392.17	2195614.57	-	0.2
13	407381.56	2195628.94	-	0.2
14	407371.45	2195636.87	-	0.2
15	407361.11	2195636.73	-	0.2
16	407352.17	2195625.37	-	0.2
17	407356.83	2195605.78	-	0.2
18	407346.07	2195597.21	-	0.2
19	407335.59	2195599.13	-	0.2
20	407322.08	2195612.62	-	0.2
21	407312.31	2195631.74	-	0.2
22	407337.93	2195637.68	-	0.2
23	407335.06	2195669.43	-	0.2
24	407387.79	2195780.34	-	0.2
25	407418.29	2195872.95	-	0.2
26	407435.7	2195920.29	-	0.2
27	407470.74	2195907.23	-	0.2
28	407452	2195856.3	-	0.2
29	407422.58	2195766.71	-	0.2
30	407371.97	2195660.34	-	0.2



ДОКУМЕНТ ПОДПИСАН
ЭЛЕКТРОННОЙ ПОДПИСЬЮ

Сертификат: 00ВВ056В7401СВ38D2В3576АСDС8425108

Владелец: ФЕДЕРАЛЬНАЯ СЛУЖБА ГОСУДАРСТВЕННОЙ

РЕГИСТРАЦИИ, КАДАСТРА И КАРТОГРАФИИ

Действителен: с 27.06.2023 по 19.09.2024

полное наименование должности

инициалы, фамилия

Земельный участок

вид объекта недвижимости

Лист № 1136 раздела 4.2

Всего листов раздела 4.2: 1403

Всего разделов: 6

Всего листов выписки: 2072

11.06.2024г. № КУВИ-001/2024-157716606

Кадастровый номер:

47:23:0000000:79

1	2	3	4	5
31	407373.61	2195640.53	-	0.2
32	407449.24	2195646.54	-	0.2
33	407469.84	2195644.35	-	0.2
34	407485.64	2195634.74	-	0.2
35	407498.53	2195619.38	-	0.2
36	407503.05	2195600.66	-	0.2
1	407507.44	2195545.39	-	0.2
1	403493.2	2192532.52	-	0.2
2	402838.94	2193384.29	-	0.2
3	401486.6	2193542.19	-	0.2
4	401426.11	2193618.66	-	0.2
5	401362.57	2193736.45	-	0.2
6	401387.21	2193749.74	-	0.2
7	401449.6	2193634.11	-	0.2
8	401501.36	2193568.66	-	0.2
9	402853.71	2193410.77	-	0.2
10	403515.01	2192550.08	-	0.2
1	403493.2	2192532.52	-	0.2
1	388579.02	2200806.02	-	0.2
2	388568.77	2200797.73	-	0.2
3	388194.29	2200494.47	-	0.2
6	388156.6	2200419.53	-	0.2
4	388193.64	2200492.88	-	0.2
5	388185.18	2200423.58	-	0.2
7	388166.43	2200500.25	-	0.2
8	388171.03	2200511.67	-	0.2
9	388551.15	2200819.47	-	0.2
10	388574.6	2200838.47	-	0.2
1	388579.02	2200806.02	-	0.2



ДОКУМЕНТ ПОДПИСАН
ЭЛЕКТРОННОЙ ПОДПИСЬЮ

Сертификат: 00ВВ056В7401СВ38D2В3576АСDС8425108

Владелец: ФЕДЕРАЛЬНАЯ СЛУЖБА ГОСУДАРСТВЕННОЙ

РЕГИСТРАЦИИ, КАДАСТРА И КАРТОГРАФИИ

Действителен: с 27.06.2023 по 19.09.2024

полное наименование должности

инициалы, фамилия

Земельный участок

вид объекта недвижимости

Лист № 1137 раздела 4.2

Всего листов раздела 4.2: 1403

Всего разделов: 6

Всего листов выписки: 2072

11.06.2024г. № КУВИ-001/2024-157716606

Кадастровый номер:

47:23:0000000:79

1	2	3	4	5
1	389326.03	2201458.28	-	0.2
2	388911.78	2201075.52	-	0.2
3	388841.48	2201018.58	-	0.2
4	388769.77	2200959.51	-	0.2
5	388653.63	2200866.2	-	0.2
6	388642.71	2200893.35	-	0.2
7	388752.09	2200981.22	-	0.2
8	388823.77	2201040.26	-	0.2
9	388893.4	2201096.66	-	0.2
10	389312.49	2201483.79	-	0.2
1	389326.03	2201458.28	-	0.2
1	389309.59	2201489.24	-	0.2
2	389288.19	2201469.84	-	0.2
3	389254.39	2201533.46	-	0.2
7	389252.67	2202192.03	-	0.2
5	389273.45	2202070.78	-	0.2
4	389268.48	2201930.49	-	0.2
8	389259.74	2202192.99	-	0.2
6	389232.13	2202187.07	-	0.2
9	389301.63	2202075.12	-	0.2
10	389296.47	2201929.49	-	0.2
11	389282.65	2201539.97	-	0.2
1	389309.59	2201489.24	-	0.2
1	388751.63	2203019.27	-	0.2
2	388667.2	2203002.73	-	0.2
3	388654.62	2203019.76	-	0.2
4	388654.4	2203054.91	-	0.2
5	388679.81	2203084.43	-	0.2
6	388700.48	2203088.02	-	0.2



ДОКУМЕНТ ПОДПИСАН
ЭЛЕКТРОННОЙ ПОДПИСЬЮ

Сертификат: 00ВВ056В7401СВ38D2В3576АСDC8425108

Владелец: ФЕДЕРАЛЬНАЯ СЛУЖБА ГОСУДАРСТВЕННОЙ

РЕГИСТРАЦИИ, КАДАСТРА И КАРТОГРАФИИ

Действителен: с 27.06.2023 по 19.09.2024

полное наименование должности

инициалы, фамилия

Земельный участок

вид объекта недвижимости

Лист № 1138 раздела 4.2

Всего листов раздела 4.2: 1403

Всего разделов: 6

Всего листов выписки: 2072

11.06.2024г. № КУВИ-001/2024-157716606

Кадастровый номер:

47:23:0000000:79

1	2	3	4	5
7	388660.56	2203292.96	-	0.2
8	388774.02	2203694.2	-	0.2
9	389114.43	2204181.79	-	0.2
10	389071.69	2204407.48	-	0.2
11	389023.89	2204659.82	-	0.2
12	389023.25	2204663.18	-	0.2
13	388943.89	2205076.27	-	0.2
14	388973.4	2205081.94	-	0.2
15	388978.63	2205054.45	-	0.2
16	388976.67	2205054.06	-	0.2
17	389052.61	2204658.72	-	0.2
18	389084.26	2204491.69	-	0.2
19	389144.03	2204175.27	-	0.2
20	388799.68	2203682.04	-	0.2
21	388689.32	2203291.78	-	0.2
22	388730.35	2203081.08	-	0.2
23	388746.96	2203066.01	-	0.2
24	388755.09	2203049.09	-	0.2
25	388754.61	2203031.88	-	0.2
1	388751.63	2203019.27	-	0.2
1	389187.62	2205096.34	-	0.2
2	389167.02	2205092.31	-	0.2
3	389011.83	2205062	-	0.2
4	389006.81	2205088.37	-	0.2
5	389161.95	2205118.22	-	0.2
6	389182.64	2205122.2	-	0.2
1	389187.62	2205096.34	-	0.2
1	389386.94	2205199.94	-	0.2
2	389377.88	2205194.3	-	0.2



ДОКУМЕНТ ПОДПИСАН
ЭЛЕКТРОННОЙ ПОДПИСЬЮ

Сертификат: 00ВВ056В7401СВ38Д2В3576АСДС8425108

Владелец: ФЕДЕРАЛЬНАЯ СЛУЖБА ГОСУДАРСТВЕННОЙ

РЕГИСТРАЦИИ, КАДАСТРА И КАРТОГРАФИИ

Действителен: с 27.06.2023 по 19.09.2024

полное наименование должности

инициалы, фамилия

Земельный участок

вид объекта недвижимости

Лист № 1139 раздела 4.2

Всего листов раздела 4.2: 1403

Всего разделов: 6

Всего листов выписки: 2072

11.06.2024г. № КУВИ-001/2024-157716606

Кадастровый номер:

47:23:0000000:79

1	2	3	4	5
3	389345	2205132.72	-	0.2
4	389291.62	2205116.4	-	0.2
5	389211.17	2205100.92	-	0.2
6	389206.2	2205126.74	-	0.2
7	389285.28	2205141.94	-	0.2
8	389326.92	2205154.66	-	0.2
9	389357.91	2205212.94	-	0.2
10	389381.78	2205227.85	-	0.2
1	389386.94	2205199.94	-	0.2
1	389834.87	2205469.84	-	0.2
2	389635.01	2205385.01	-	0.2
3	389502.31	2205270.1	-	0.2
4	389487.29	2205260.74	-	0.2
5	389392.73	2205201.66	-	0.2
6	389387.26	2205231.26	-	0.2
7	389485.62	2205292.71	-	0.2
8	389620.01	2205409.06	-	0.2
9	389809.06	2205489.3	-	0.2
10	389835.4	2205703.89	-	0.2
11	389863.21	2205700.64	-	0.2
1	389834.87	2205469.84	-	0.2
1	389679.9	2206556.59	-	0.2
2	389655.77	2206537.47	-	0.2
3	389649.44	2206563.21	-	0.2
4	389615.74	2206598.31	-	0.2
5	389624.88	2206629.24	-	0.2
6	389674.84	2206577.16	-	0.2
1	389679.9	2206556.59	-	0.2
1	389610.97	2206603.31	-	0.2



ДОКУМЕНТ ПОДПИСАН
ЭЛЕКТРОННОЙ ПОДПИСЬЮ

Сертификат: 00ВВ056В7401СВ38D2В3576АСDС8425108

Владелец: ФЕДЕРАЛЬНАЯ СЛУЖБА ГОСУДАРСТВЕННОЙ

РЕГИСТРАЦИИ, КАДАСТРА И КАРТОГРАФИИ

Действителен: с 27.06.2023 по 19.09.2024

полное наименование должности

инициалы, фамилия

Земельный участок

вид объекта недвижимости

Лист № 1140 раздела 4.2

Всего листов раздела 4.2: 1403

Всего разделов: 6

Всего листов выписки: 2072

11.06.2024г. № КУВИ-001/2024-157716606

Кадастровый номер:

47:23:0000000:79

1	2	3	4	5
2	389588.64	2206626.57	-	0.2
3	389710.11	2207043.63	-	0.2
4	389732.79	2207128.57	-	0.2
5	389737.65	2207270.9	-	0.2
7	389874.69	2207604.07	-	0.2
6	389808.33	2207384.22	-	0.2
8	390216.12	2208828.33	-	0.2
9	390216.88	2208905.88	-	0.2
10	390217.37	2208907.66	-	0.2
11	390248.42	2208914.8	-	0.2
12	390244.83	2208901.92	-	0.2
13	390244.07	2208824.36	-	0.2
14	390202.27	2208677.64	-	0.2
15	390146.25	2208475.22	-	0.2
16	390065.41	2208185.58	-	0.2
17	389921.82	2207676.57	-	0.2
18	389830.01	2207366.06	-	0.2
19	389765.38	2207262.45	-	0.2
20	389760.65	2207124.26	-	0.2
21	389737.07	2207036.08	-	0.2
1	389610.97	2206603.31	-	0.2
1	390582.97	2209783.65	-	0.2
2	390548.35	2209771.48	-	0.2
3	390533.57	2209764.53	-	0.2
4	390479.13	2209745.08	-	0.2
5	390473.03	2209723.25	-	0.2
6	390444.42	2209724.82	-	0.2
7	390456.04	2209766.58	-	0.2
8	390522.87	2209790.43	-	0.2



ДОКУМЕНТ ПОДПИСАН
ЭЛЕКТРОННОЙ ПОДПИСЬЮ

Сертификат: 00ВВ056В7401СВ38D2В3576АСDС8425108

Владелец: ФЕДЕРАЛЬНАЯ СЛУЖБА ГОСУДАРСТВЕННОЙ

РЕГИСТРАЦИИ, КАДАСТРА И КАРТОГРАФИИ

Действителен: с 27.06.2023 по 19.09.2024

полное наименование должности

инициалы, фамилия

Земельный участок

вид объекта недвижимости

Лист № 1141 раздела 4.2

Всего листов раздела 4.2: 1403

Всего разделов: 6

Всего листов выписки: 2072

11.06.2024г. № КУВИ-001/2024-157716606

Кадастровый номер:

47:23:0000000:79

1	2	3	4	5
9	390537.71	2209797.43	-	0.2
10	390566.46	2209807.53	-	0.2
1	390582.97	2209783.65	-	0.2
1	394544.97	2210477.77	-	0.2
2	394516.85	2210506.3	-	0.2
3	394125.82	2210515.82	-	0.2
4	393558.47	2210558.24	-	0.2
5	393520.86	2210561.08	-	0.2
6	393503.84	2210562.68	-	0.2
7	393486.4	2210566.77	-	0.2
8	393476.51	2210570.88	-	0.2
9	393461.59	2210581.62	-	0.2
10	393449.9	2210595.97	-	0.2
11	393444.44	2210606.38	-	0.2
12	393440.59	2210616.52	-	0.2
13	393434.98	2210634.04	-	0.2
14	393431.45	2210631.59	-	0.2
15	393409.93	2210624.04	-	0.2
16	393387.59	2210622.23	-	0.2
17	393362.47	2210635.76	-	0.2
18	393351.14	2210659.55	-	0.2
19	393348.52	2210680.55	-	0.2
20	392929.13	2210548.29	-	0.2
21	392668.34	2210463.13	-	0.2
22	392594.64	2210442.01	-	0.2
23	392508.33	2210414.14	-	0.2
24	392431.88	2210365.29	-	0.2
25	392342.51	2210361.29	-	0.2
26	392209.26	2210318.06	-	0.2



ДОКУМЕНТ ПОДПИСАН
ЭЛЕКТРОННОЙ ПОДПИСЬЮ

Сертификат: 00ВВ056В7401СВ38D2В3576АСDС8425108

Владелец: ФЕДЕРАЛЬНАЯ СЛУЖБА ГОСУДАРСТВЕННОЙ

РЕГИСТРАЦИИ, КАДАСТРА И КАРТОГРАФИИ

Действителен: с 27.06.2023 по 19.09.2024

полное наименование должности

инициалы, фамилия

Земельный участок

вид объекта недвижимости

Лист № 1142 раздела 4.2

Всего листов раздела 4.2: 1403

Всего разделов: 6

Всего листов выписки: 2072

11.06.2024г. № КУВИ-001/2024-157716606

Кадастровый номер:

47:23:0000000:79

1	2	3	4	5
27	392083.18	2210277.03	-	0.2
28	392031.4	2210261.07	-	0.2
29	391909.4	2210222.43	-	0.2
30	391271.29	2209994.3	-	0.2
31	391137.77	2209945.39	-	0.2
32	390911.04	2209865.5	-	0.2
33	390833.99	2209836.94	-	0.2
34	390575.61	2209745.03	-	0.2
35	390559.12	2209768.9	-	0.2
36	390824.48	2209863.28	-	0.2
37	390901.4	2209891.78	-	0.2
38	391128.39	2209971.78	-	0.2
39	391261.76	2210020.64	-	0.2
40	391888.14	2210245.07	-	0.2
41	392023.06	2210287.79	-	0.2
42	392074.72	2210303.72	-	0.2
43	392200.56	2210344.67	-	0.2
44	392337.58	2210389.1	-	0.2
45	392423.12	2210392.94	-	0.2
46	392496.29	2210439.68	-	0.2
47	392586.47	2210468.8	-	0.2
48	392660.14	2210489.91	-	0.2
49	392920.46	2210574.92	-	0.2
50	393483.21	2210752.21	-	0.2
51	393528.85	2210767.3	-	0.2
52	393530.06	2210738.22	-	0.2
53	393491.8	2210725.56	-	0.2
54	393449.37	2210712.23	-	0.2
55	393458.8	2210695.04	-	0.2



ДОКУМЕНТ ПОДПИСАН
ЭЛЕКТРОННОЙ ПОДПИСЬЮ

Сертификат: 00ВВ056В7401СВ38D2В3576АСDC8425108

Владелец: ФЕДЕРАЛЬНАЯ СЛУЖБА ГОСУДАРСТВЕННОЙ

РЕГИСТРАЦИИ, КАДАСТРА И КАРТОГРАФИИ

Действителен: с 27.06.2023 по 19.09.2024

полное наименование должности

инициалы, фамилия

Земельный участок

вид объекта недвижимости

Лист № 1143 раздела 4.2

Всего листов раздела 4.2: 1403

Всего разделов: 6

Всего листов выписки: 2072

11.06.2024г. № КУВИ-001/2024-157716606

Кадастровый номер:

47:23:0000000:79

1	2	3	4	5
56	393463.37	2210671.47	-	0.2
57	393452.18	2210646.04	-	0.2
58	393450.43	2210644.81	-	0.2
59	393457.77	2210621.97	-	0.2
60	393465.05	2210605.72	-	0.2
61	393473.88	2210594.82	-	0.2
62	393485.09	2210586.79	-	0.2
63	393505.35	2210580.64	-	0.2
64	393519.37	2210579.28	-	0.2
65	393545.9	2210577.24	-	0.2
66	394126.05	2210533.86	-	0.2
67	394149.28	2210533.12	-	0.2
68	394519.16	2210524.26	-	0.2
69	394549.35	2210545.05	-	0.2
70	394547.35	2210521.61	-	0.2
71	394546.28	2210504.59	-	0.2
1	394544.97	2210477.77	-	0.2
1	393407.78	2210734.79	-	0.2
2	393387.36	2210728.38	-	0.2
3	393367.66	2210791.46	-	0.2
4	393386.75	2210797.44	-	0.2
5	393404.66	2210740.27	-	0.2
6	393405.93	2210740.68	-	0.2
1	393407.78	2210734.79	-	0.2
1	393358.93	2210719.46	-	0.2
2	393339.95	2210713.49	-	0.2
3	393324.68	2210761.95	-	0.2
4	393343.77	2210767.94	-	0.2
1	393358.93	2210719.46	-	0.2



ДОКУМЕНТ ПОДПИСАН
ЭЛЕКТРОННОЙ ПОДПИСЬЮ

Сертификат: 00ВВ056В7401СВ38D2В3576АСDС8425108

Владелец: ФЕДЕРАЛЬНАЯ СЛУЖБА ГОСУДАРСТВЕННОЙ

РЕГИСТРАЦИИ, КАДАСТРА И КАРТОГРАФИИ

Действителен: с 27.06.2023 по 19.09.2024

полное наименование должности

инициалы, фамилия

Земельный участок

вид объекта недвижимости

Лист № 1144 раздела 4.2

Всего листов раздела 4.2: 1403

Всего разделов: 6

Всего листов выписки: 2072

11.06.2024г. № КУВИ-001/2024-157716606

Кадастровый номер:

47:23:0000000:79

1	2	3	4	5
1	393528.59	2210773.53	-	0.2
2	393500.94	2210764.38	-	0.2
3	393495.14	2210902.97	-	0.2
4	393516.07	2211156.24	-	0.2
5	393562.06	2211617.97	-	0.2
6	393627.58	2212275.09	-	0.2
7	393689.92	2213152.27	-	0.2
8	393999.89	2216780.43	-	0.2
9	394011.65	2216871.42	-	0.2
10	394039.61	2216869.31	-	0.2
11	394027.73	2216777.45	-	0.2
12	393717.83	2213150.09	-	0.2
13	393655.48	2212272.71	-	0.2
14	393589.92	2211615.18	-	0.2
15	393543.95	2211153.7	-	0.2
16	393523.19	2210902.41	-	0.2
1	393528.59	2210773.53	-	0.2
1	394045.2	2216912.53	-	0.2
2	394017.24	2216914.65	-	0.2
3	394020.82	2216942.31	-	0.2
4	394021.32	2217031.66	-	0.2
5	394033.15	2217169.99	-	0.2
6	394117.03	2217290.29	-	0.2
7	394210.16	2217547.72	-	0.2
8	394282.84	2218113.38	-	0.2
9	394256.72	2218116.12	-	0.2
10	394235.11	2218133.87	-	0.2
11	394225.96	2218159.13	-	0.2
12	394227.27	2218174.72	-	0.2



ДОКУМЕНТ ПОДПИСАН
ЭЛЕКТРОННОЙ ПОДПИСЬЮ

Сертификат: 00ВВ056В7401СВ38D2В3576АСDС8425108

Владелец: ФЕДЕРАЛЬНАЯ СЛУЖБА ГОСУДАРСТВЕННОЙ

РЕГИСТРАЦИИ, КАДАСТРА И КАРТОГРАФИИ

Действителен: с 27.06.2023 по 19.09.2024

полное наименование должности

инициалы, фамилия

Земельный участок

вид объекта недвижимости

Лист № 1145 раздела 4.2

Всего листов раздела 4.2: 1403

Всего разделов: 6

Всего листов выписки: 2072

11.06.2024г. № КУВИ-001/2024-157716606

Кадастровый номер:

47:23:0000000:79

1	2	3	4	5
13	394231.21	2218182.96	-	0.2
14	394328.88	2218170.89	-	0.2
15	394328.62	2218160.15	-	0.2
16	394326.85	2218150.04	-	0.2
17	394312.78	2218126.66	-	0.2
18	394237.55	2217541.1	-	0.2
19	394142.1	2217277.32	-	0.2
20	394060.42	2217160.13	-	0.2
21	394049.33	2217030.37	-	0.2
22	394048.8	2216940.42	-	0.2
1	394045.2	2216912.53	-	0.2
1	394325.85	2218228.54	-	0.2
2	394298.08	2218232.08	-	0.2
3	394342.41	2218576.99	-	0.2
4	394394.86	2218879.56	-	0.2
5	394345.92	2218949.03	-	0.2
6	394325.75	2218977.66	-	0.2
7	394348.72	2218993.68	-	0.2
8	394368.81	2218965.15	-	0.2
9	394424.43	2218886.2	-	0.2
10	394370.11	2218572.81	-	0.2
1	394325.85	2218228.54	-	0.2
1	394331.45	2219018.19	-	0.2
2	394308.5	2219002.15	-	0.2
3	394217.79	2219130.91	-	0.2
4	394210.73	2219209.04	-	0.2
5	394411.76	2221548.04	-	0.2
6	394726.21	2222295.95	-	0.2
7	395192.73	2222727.87	-	0.2



ДОКУМЕНТ ПОДПИСАН
ЭЛЕКТРОННОЙ ПОДПИСЬЮ

Сертификат: 00ВВ056В7401СВ38D2В3576АСDС8425108

Владелец: ФЕДЕРАЛЬНАЯ СЛУЖБА ГОСУДАРСТВЕННОЙ

РЕГИСТРАЦИИ, КАДАСТРА И КАРТОГРАФИИ

Действителен: с 27.06.2023 по 19.09.2024

полное наименование должности

инициалы, фамилия

Земельный участок

вид объекта недвижимости

Лист № 1146 раздела 4.2

Всего листов раздела 4.2: 1403

Всего разделов: 6

Всего листов выписки: 2072

11.06.2024г. № КУВИ-001/2024-157716606

Кадастровый номер:

47:23:0000000:79

1	2	3	4	5
8	395206.72	2222773.06	-	0.2
9	395218.53	2222775.75	-	0.2
10	395216.39	2222748.11	-	0.2
11	395213.42	2222708.88	-	0.2
12	394749.66	2222279.51	-	0.2
13	394439.29	2221541.25	-	0.2
14	394238.83	2219209.11	-	0.2
15	394245	2219140.89	-	0.2
1	394331.45	2219018.19	-	0.2
1	395547.95	2222797.44	-	0.2
2	395423.95	2222809.72	-	0.2
3	395326.4	2222813.48	-	0.2
4	395266.36	2222757.88	-	0.2
5	395256.6	2222755.67	-	0.2
6	395259.21	2222789.42	-	0.2
7	395315.87	2222841.9	-	0.2
8	395425.88	2222837.66	-	0.2
9	395550.12	2222825.37	-	0.2
10	395548.36	2222802.67	-	0.2
1	395547.95	2222797.44	-	0.2
1	396107.23	2222952.26	-	0.2
2	396107.31	2222953.27	-	0.2
3	396096.31	2222952.66	-	0.2
4	396086.76	2222949.89	-	0.2
5	396078.17	2222944.91	-	0.2
6	396074.37	2222941.66	-	0.2
7	396067.43	2222933.35	-	0.2
8	396054.78	2222913.92	-	0.2
9	396043.8	2222900.3	-	0.2



ДОКУМЕНТ ПОДПИСАН
ЭЛЕКТРОННОЙ ПОДПИСЬЮ

Сертификат: 00ВВ056В7401СВ38D2В3576АСDC8425108

Владелец: ФЕДЕРАЛЬНАЯ СЛУЖБА ГОСУДАРСТВЕННОЙ

РЕГИСТРАЦИИ, КАДАСТРА И КАРТОГРАФИИ

Действителен: с 27.06.2023 по 19.09.2024

полное наименование должности

инициалы, фамилия

Земельный участок

вид объекта недвижимости

Лист № 1147 раздела 4.2

Всего листов раздела 4.2: 1403

Всего разделов: 6

Всего листов выписки: 2072

11.06.2024г. № КУВИ-001/2024-157716606

Кадастровый номер:

47:23:0000000:79

1	2	3	4	5
1	396107.23	2222952.26	-	0.2
1	397280.22	2222672.06	-	0.2
2	397241.99	2222682.54	-	0.2
3	396716.84	2222819	-	0.2
4	396700.66	2222822.7	-	0.2
5	396671.93	2222829.63	-	0.2
6	396659.55	2222832.9	-	0.2
7	396634.62	2222840.16	-	0.2
8	396619.16	2222844.01	-	0.2
9	396607.33	2222846.53	-	0.2
10	396599.33	2222848.31	-	0.2
11	396586.56	2222852.02	-	0.2
12	396566.21	2222857.75	-	0.2
13	396537.78	2222865.09	-	0.2
14	396467.54	2222882.97	-	0.2
15	396430.02	2222892.33	-	0.2
16	396412	2222896.5	-	0.2
17	396392.84	2222901.5	-	0.2
18	396384.51	2222904.58	-	0.2
19	396382.57	2222904.18	-	0.2
20	396380.82	2222904.96	-	0.2
21	396373.57	2222908.18	-	0.2
22	396278.32	2222932.94	-	0.2
23	396262.47	2222936.71	-	0.2
24	396249.69	2222939.18	-	0.2
25	396241.15	2222940.57	-	0.2
26	396227.29	2222942.36	-	0.2
27	396214.45	2222943.89	-	0.2
28	396196.82	2222945.39	-	0.2



ДОКУМЕНТ ПОДПИСАН
ЭЛЕКТРОННОЙ ПОДПИСЬЮ

Сертификат: 00ВВ056В7401СВ38D2В3576АСDC8425108

Владелец: ФЕДЕРАЛЬНАЯ СЛУЖБА ГОСУДАРСТВЕННОЙ

РЕГИСТРАЦИИ, КАДАСТРА И КАРТОГРАФИИ

Действителен: с 27.06.2023 по 19.09.2024

полное наименование должности

инициалы, фамилия

Земельный участок

вид объекта недвижимости

Лист № 1148 раздела 4.2

Всего листов раздела 4.2: 1403

Всего разделов: 6

Всего листов выписки: 2072

11.06.2024г. № КУВИ-001/2024-157716606

Кадастровый номер:

47:23:0000000:79

1	2	3	4	5
29	396183.67	2222946.72	-	0.2
30	396135.23	2222951.02	-	0.2
31	396134.04	2222938.04	-	0.2
32	395917.69	2222760.76	-	0.2
33	395678.48	2222784.5	-	0.2
34	395663.5	2222778.32	-	0.2
35	395641.41	2222774.82	-	0.2
36	395620.08	2222780.37	-	0.2
37	395606.21	2222791.67	-	0.2
38	395609.27	2222832.23	-	0.2
39	395612.26	2222872.8	-	0.2
40	395632.7	2222881.56	-	0.2
41	395657.29	2222880.14	-	0.2
42	395684.24	2222869.6	-	0.2
43	395697.45	2222852.91	-	0.2
44	395700.81	2222839.38	-	0.2
45	395702.8	2222826.32	-	0.2
46	395813.94	2222815.4	-	0.2
47	395824.01	2222815.78	-	0.2
48	395854	2222812.7	-	0.2
49	395863.77	2222810.3	-	0.2
50	395887.81	2222809.5	-	0.2
51	395897.53	2222810.69	-	0.2
52	395906.84	2222813.45	-	0.2
53	395919.59	2222820.62	-	0.2
54	395939.63	2222835.81	-	0.2
55	395956.56	2222849.69	-	0.2
56	395963.42	2222857.1	-	0.2
57	395986.76	2222876.16	-	0.2



ДОКУМЕНТ ПОДПИСАН
ЭЛЕКТРОННОЙ ПОДПИСЬЮ

Сертификат: 00ВВ056В7401СВ38D2В3576АСDC8425108

Владелец: ФЕДЕРАЛЬНАЯ СЛУЖБА ГОСУДАРСТВЕННОЙ

РЕГИСТРАЦИИ, КАДАСТРА И КАРТОГРАФИИ

Действителен: с 27.06.2023 по 19.09.2024

полное наименование должности

инициалы, фамилия

Земельный участок

вид объекта недвижимости

Лист № 1149 раздела 4.2

Всего листов раздела 4.2: 1403

Всего разделов: 6

Всего листов выписки: 2072

11.06.2024г. № КУВИ-001/2024-157716606

Кадастровый номер:

47:23:0000000:79

1	2	3	4	5
58	395994.37	2222880.86	-	0.2
59	396014.62	2222897.81	-	0.2
60	396025.73	2222907.94	-	0.2
61	396033.64	2222916.13	-	0.2
62	396040.82	2222925.77	-	0.2
63	396056.33	2222948.84	-	0.2
64	396065.22	2222958.36	-	0.2
65	396076.11	2222965.54	-	0.2
66	396088.55	2222969.57	-	0.2
67	396100.55	2222971.2	-	0.2
68	396108.95	2222971.21	-	0.2
69	396170.89	2223651.42	-	0.2
70	396176.13	2223708.82	-	0.2
71	396360.45	2223970.12	-	0.2
72	396888.86	2223922.09	-	0.2
73	397938.98	2223982.56	-	0.2
74	398146.13	2223991.18	-	0.2
75	398252.95	2224000.68	-	0.2
76	399104.43	2224049.64	-	0.2
77	399134.32	2224043.14	-	0.2
78	399136.88	2224079.18	-	0.2
79	399264.66	2224689.16	-	0.2
80	399251.16	2225011.92	-	0.2
81	399272.24	2225052.24	-	0.2
82	399254.45	2225063.65	-	0.2
83	399241.84	2225086.87	-	0.2
84	399241.3	2225112.69	-	0.2
85	399248.68	2225126.74	-	0.2
86	399280.77	2225109.11	-	0.2



ДОКУМЕНТ ПОДПИСАН
ЭЛЕКТРОННОЙ ПОДПИСЬЮ

Сертификат: 00ВВ056В7401СВ38D2В3576АСDC8425108

Владелец: ФЕДЕРАЛЬНАЯ СЛУЖБА ГОСУДАРСТВЕННОЙ

РЕГИСТРАЦИИ, КАДАСТРА И КАРТОГРАФИИ

Действителен: с 27.06.2023 по 19.09.2024

полное наименование должности

инициалы, фамилия

Земельный участок

вид объекта недвижимости

Лист № 1150 раздела 4.2

Всего листов раздела 4.2: 1403

Всего разделов: 6

Всего листов выписки: 2072

11.06.2024г. № КУВИ-001/2024-157716606

Кадастровый номер:

47:23:0000000:79

1	2	3	4	5
87	399297.26	2225100.05	-	0.2
88	399321.79	2225086.56	-	0.2
89	399336.2	2225078.64	-	0.2
90	399331.16	2225069.75	-	0.2
91	399302.86	2225050.34	-	0.2
92	399279.46	2225005.59	-	0.2
93	399292.82	2224686.9	-	0.2
94	399153.99	2224024.44	-	0.2
95	398254.99	2223972.76	-	0.2
96	398147.95	2223963.24	-	0.2
97	397940.37	2223954.58	-	0.2
98	397825.73	2223948.01	-	0.2
99	397711.09	2223941.41	-	0.2
100	396888.39	2223894.02	-	0.2
101	396374	2223940.77	-	0.2
102	396203.33	2223698.81	-	0.2
103	396198.77	2223648.88	-	0.2
104	396136.86	2222968.94	-	0.2
105	396216.16	2222961.92	-	0.2
106	396233.22	2222960.03	-	0.2
107	396244.04	2222958.61	-	0.2
108	396249.64	2222957.54	-	0.2
109	396251.06	2222957.74	-	0.2
110	396254.46	2222956.6	-	0.2
111	396266.27	2222954.31	-	0.2
112	396282.67	2222950.4	-	0.2
113	396341.44	2222935.13	-	0.2
114	396345.82	2222934.3	-	0.2
115	396349.23	2222933.11	-	0.2



ДОКУМЕНТ ПОДПИСАН
ЭЛЕКТРОННОЙ ПОДПИСЬЮ

Сертификат: 00BV056B7401CB38D2B3576ACDC8425108

Владелец: ФЕДЕРАЛЬНАЯ СЛУЖБА ГОСУДАРСТВЕННОЙ

РЕГИСТРАЦИИ, КАДАСТРА И КАРТОГРАФИИ

Действителен: с 27.06.2023 по 19.09.2024

полное наименование должности

инициалы, фамилия

Земельный участок

вид объекта недвижимости

Лист № 1151 раздела 4.2

Всего листов раздела 4.2: 1403

Всего разделов: 6

Всего листов выписки: 2072

11.06.2024г. № КУВИ-001/2024-157716606

Кадастровый номер:

47:23:0000000:79

1	2	3	4	5
116	396373.98	2222926.68	-	0.2
117	396382.58	2222925.38	-	0.2
118	396385.75	2222924.11	-	0.2
119	396387.52	2222924.59	-	0.2
120	396397.7	2222920.51	-	0.2
121	397279.43	2222691.42	-	0.2
1	397280.22	2222672.06	-	0.2
1	407711.39	2195301.64	-	0.2
2	407702.11	2195315.08	-	0.2
3	407704.34	2195343.56	-	0.2
4	407713.41	2195330.39	-	0.2
1	407711.39	2195301.64	-	0.2



ДОКУМЕНТ ПОДПИСАН
ЭЛЕКТРОННОЙ ПОДПИСЬЮ

Сертификат: 00ВВ056В7401СВ38D2В3576АСDС8425108

Владелец: ФЕДЕРАЛЬНАЯ СЛУЖБА ГОСУДАРСТВЕННОЙ

РЕГИСТРАЦИИ, КАДАСТРА И КАРТОГРАФИИ

Действителен: с 27.06.2023 по 19.09.2024

полное наименование должности

инициалы, фамилия

Земельный участок				
вид объекта недвижимости				
Лист № 1152 раздела 4.2		Всего листов раздела 4.2: 1403		Всего разделов: 6
11.06.2024г. № КУВИ-001/2024-157716606				
Кадастровый номер:		47:23:0000000:79		
Сведения о характерных точках границы части (частей) земельного участка				
Учетный номер части: 47:23:0000000:79/811				
Система координат МСК 47 зона 2				
Номер точки	Координаты, м		Описание закрепления на местности	Средняя квадратичная погрешность определения координат характерных точек границ земельного участка, м
	X	Y		
1	2	3	4	5
1	407709.07	2195269.16	-	5
2	407709.51	2195275.35	-	5
3	407699.27	2195278.77	-	5
4	407698.79	2195272.61	-	5
1	407709.07	2195269.16	-	5

полное наименование должности		ДОКУМЕНТ ПОДПИСАН	инициалы, фамилия
		ЭЛЕКТРОННОЙ ПОДПИСЬЮ	
	Сертификат: 00ВВ056В7401СВ38D2В3576АСDС8425108		
	Владелец: ФЕДЕРАЛЬНАЯ СЛУЖБА ГОСУДАРСТВЕННОЙ		
	РЕГИСТРАЦИИ, КАДАСТРА И КАРТОГРАФИИ		
	Действителен: с 27.06.2023 по 19.09.2024		

Земельный участок

вид объекта недвижимости

Лист № 1153 раздела 4.2

Всего листов раздела 4.2: 1403

Всего разделов: 6

Всего листов выписки: 2072

11.06.2024г. № КУВИ-001/2024-157716606

Кадастровый номер:

47:23:0000000:79

Сведения о характерных точках границы части (частей) земельного участка

Учетный номер части: 47:23:0000000:79/812

Система координат МСК 47 зона 2

Номер точки	Координаты, м		Описание закрепления на местности	Средняя квадратичная погрешность определения координат характерных точек границ земельного участка, м
	X	Y		
1	2	3	4	5
1	404384.49	2176310.47	-	5
2	404453.53	2176448.26	-	5
3	404410.81	2176450.98	-	5
4	404413.92	2176499.38	-	5
5	404415.36	2176500.87	-	5
6	404416.78	2176502.4	-	5
7	404418.16	2176503.97	-	5
8	404419.5	2176505.56	-	5
9	404420.79	2176507.19	-	5
10	404422.05	2176508.86	-	5
11	404423.26	2176510.56	-	5
12	404424.43	2176512.28	-	5
13	404425.57	2176514.04	-	5
14	404426.66	2176515.81	-	5
15	404427.7	2176517.62	-	5
16	404428.69	2176519.45	-	5
17	404429.65	2176521.3	-	5
18	404430.56	2176523.19	-	5
19	404431.41	2176525.09	-	5
20	404432.22	2176527.01	-	5
21	404432.98	2176528.95	-	5
22	404433.7	2176530.92	-	5
23	404434.36	2176532.88	-	5
25	404435.55	2176536.89	-	5



ДОКУМЕНТ ПОДПИСАН
ЭЛЕКТРОННОЙ ПОДПИСЬЮ

Сертификат: 00ВВ056В7401СВ38D2В3576АСDС8425108

Владелец: ФЕДЕРАЛЬНАЯ СЛУЖБА ГОСУДАРСТВЕННОЙ

РЕГИСТРАЦИИ, КАДАСТРА И КАРТОГРАФИИ

Действителен: с 27.06.2023 по 19.09.2024

полное наименование должности

инициалы, фамилия

Земельный участок

вид объекта недвижимости

Лист № 1154 раздела 4.2

Всего листов раздела 4.2: 1403

Всего разделов: 6

Всего листов выписки: 2072

11.06.2024г. № КУВИ-001/2024-157716606

Кадастровый номер:

47:23:0000000:79

1	2	3	4	5
24	404434.98	2176534.88	-	5
26	404436.06	2176538.91	-	5
27	404436.53	2176540.95	-	5
28	404436.94	2176542.98	-	5
29	404437.31	2176545.03	-	5
30	404437.62	2176547.1	-	5
31	404437.88	2176549.16	-	5
32	404438.09	2176551.25	-	5
33	404438.26	2176553.32	-	5
34	404441.27	2176600.43	-	5
35	404464.97	2176598.91	-	5
36	404467.52	2176638.84	-	5
37	404443.82	2176640.35	-	5
38	404445.03	2176659.09	-	5
39	404430.29	2176658.94	-	5
40	404431.92	2176674.11	-	5
41	404427.94	2176674.15	-	5
42	404427.55	2176667.84	-	5
43	404424.43	2176666.54	-	5
44	404409.77	2176668	-	5
46	404394.83	2176659.6	-	5
45	404395.28	2176669.03	-	5
47	404384.68	2176660.92	-	5
48	404383.69	2176646.44	-	5
49	404389.93	2176646.01	-	5
50	404389.05	2176633.05	-	5
51	404402.37	2176632.14	-	5
52	404394.3	2176506.07	-	5
53	404371.81	2176488.45	-	5



ДОКУМЕНТ ПОДПИСАН
ЭЛЕКТРОННОЙ ПОДПИСЬЮ

Сертификат: 00ВВ056В7401СВ38D2В3576АСDС8425108

Владелец: ФЕДЕРАЛЬНАЯ СЛУЖБА ГОСУДАРСТВЕННОЙ

РЕГИСТРАЦИИ, КАДАСТРА И КАРТОГРАФИИ

Действителен: с 27.06.2023 по 19.09.2024

полное наименование должности

инициалы, фамилия

Земельный участок

вид объекта недвижимости

Лист № 1155 раздела 4.2

Всего листов раздела 4.2: 1403

Всего разделов: 6

Всего листов выписки: 2072

11.06.2024г. № КУВИ-001/2024-157716606

Кадастровый номер:

47:23:0000000:79

1	2	3	4	5
54	404369.87	2176486.89	-	5
55	404367.98	2176485.28	-	5
56	404366.15	2176483.59	-	5
57	404364.36	2176481.87	-	5
58	404362.63	2176480.09	-	5
59	404360.95	2176478.27	-	5
60	404359.32	2176476.38	-	5
61	404357.75	2176474.46	-	5
62	404356.23	2176472.49	-	5
63	404354.78	2176470.47	-	5
64	404353.38	2176468.4	-	5
65	404352.05	2176466.32	-	5
66	404350.78	2176464.18	-	5
67	404349.59	2176462	-	5
68	404348.44	2176459.79	-	5
69	404347.37	2176457.55	-	5
70	404346.36	2176455.28	-	5
71	404345.42	2176452.97	-	5
72	404344.54	2176450.66	-	5
73	404343.74	2176448.31	-	5
74	404343	2176445.92	-	5
75	404342.34	2176443.54	-	5
76	404341.75	2176441.12	-	5
77	404341.24	2176438.68	-	5
78	404340.8	2176436.24	-	5
79	404340.42	2176433.79	-	5
80	404340.11	2176431.31	-	5
81	404339.88	2176428.84	-	5
82	404339.72	2176426.36	-	5



ДОКУМЕНТ ПОДПИСАН
ЭЛЕКТРОННОЙ ПОДПИСЬЮ

Сертификат: 00ВВ056В7401СВ38D2В3576АСDC8425108

Владелец: ФЕДЕРАЛЬНАЯ СЛУЖБА ГОСУДАРСТВЕННОЙ

РЕГИСТРАЦИИ, КАДАСТРА И КАРТОГРАФИИ

Действителен: с 27.06.2023 по 19.09.2024

полное наименование должности

инициалы, фамилия

Земельный участок

вид объекта недвижимости

Лист № 1156 раздела 4.2

Всего листов раздела 4.2: 1403

Всего разделов: 6

Всего листов выписки: 2072

11.06.2024г. № КУВИ-001/2024-157716606

Кадастровый номер:

47:23:0000000:79

1	2	3	4	5
83	404339.65	2176424.75	-	5
84	404312.93	2176426.03	-	5
85	404311.47	2176395.51	-	5
86	404171.91	2176403.32	-	5
87	404171.82	2176402.32	-	5
88	404170.77	2176383.35	-	5
89	404310.89	2176375.51	-	5
90	404308.33	2176314.14	-	5
1	404384.49	2176310.47	-	5



ДОКУМЕНТ ПОДПИСАН
ЭЛЕКТРОННОЙ ПОДПИСЬЮ

Сертификат: 00ВВ056В7401СВ38D2В3576АСDС8425108

Владелец: ФЕДЕРАЛЬНАЯ СЛУЖБА ГОСУДАРСТВЕННОЙ

РЕГИСТРАЦИИ, КАДАСТРА И КАРТОГРАФИИ

Действителен: с 27.06.2023 по 19.09.2024

полное наименование должности

инициалы, фамилия

Земельный участок

вид объекта недвижимости

Лист № 1157 раздела 4.2

Всего листов раздела 4.2: 1403

Всего разделов: 6

Всего листов выписки: 2072

11.06.2024г. № КУВИ-001/2024-157716606

Кадастровый номер:

47:23:0000000:79

Сведения о характерных точках границы части (частей) земельного участка

Учетный номер части: 47:23:0000000:79/813

Система координат МСК 47 зона 2

Номер точки	Координаты, м		Описание закрепления на местности	Средняя квадратичная погрешность определения координат характерных точек границ земельного участка, м
	X	Y		
1	2	3	4	5
1	404428.82	2176687.97	-	5
2	404433.23	2176688.25	-	5
3	404435.85	2176711.97	-	5
4	404418.04	2176714.13	-	5
5	404417.15	2176713.95	-	5
6	404417.01	2176713.46	-	5
7	404423.68	2176711.56	-	5
8	404427.92	2176710.03	-	5
9	404430.12	2176708.05	-	5
10	404429.99	2176706.07	-	5
1	404428.82	2176687.97	-	5



ДОКУМЕНТ ПОДПИСАН
ЭЛЕКТРОННОЙ ПОДПИСЬЮ

Сертификат: 00ВВ056В7401СВ38D2В3576АСDC8425108

Владелец: ФЕДЕРАЛЬНАЯ СЛУЖБА ГОСУДАРСТВЕННОЙ
РЕГИСТРАЦИИ, КАДАСТРА И КАРТОГРАФИИ
Действителен: с 27.06.2023 по 19.09.2024

полное наименование должности

инициалы, фамилия

Земельный участок

вид объекта недвижимости

Лист № 1158 раздела 4.2

Всего листов раздела 4.2: 1403

Всего разделов: 6

Всего листов выписки: 2072

11.06.2024г. № КУВИ-001/2024-157716606

Кадастровый номер:

47:23:0000000:79

Сведения о характерных точках границы части (частей) земельного участка

Учетный номер части: 47:23:0000000:79/814

Система координат МСК 47 зона 2

Номер точки	Координаты, м		Описание закрепления на местности	Средняя квадратичная погрешность определения координат характерных точек границ земельного участка, м
	X	Y		
1	2	3	4	5
1	404100.36	2176387.42	-	5
2	404100.49	2176390.37	-	5
3	404101.46	2176407.4	-	5
4	403886.8	2176419.45	-	5
5	403879.5	2176422.85	-	5
6	403829.58	2176425.64	-	5
7	403821.93	2176423.06	-	5
8	403752.69	2176426.94	-	5
9	403752.04	2176421.73	-	5
10	403750.57	2176406.98	-	5
1	404100.36	2176387.42	-	5



ДОКУМЕНТ ПОДПИСАН
ЭЛЕКТРОННОЙ ПОДПИСЬЮ

Сертификат: 00ВВ056В7401СВ38D2В3576АСDC8425108

Владелец: ФЕДЕРАЛЬНАЯ СЛУЖБА ГОСУДАРСТВЕННОЙ
РЕГИСТРАЦИИ, КАДАСТРА И КАРТОГРАФИИ
Действителен: с 27.06.2023 по 19.09.2024

полное наименование должности

инициалы, фамилия

Земельный участок

вид объекта недвижимости

Лист № 1159 раздела 4.2

Всего листов раздела 4.2: 1403

Всего разделов: 6

Всего листов выписки: 2072

11.06.2024г. № КУВИ-001/2024-157716606

Кадастровый номер:

47:23:0000000:79

Сведения о характерных точках границы части (частей) земельного участка

Учетный номер части: 47:23:0000000:79/815

Система координат МСК 47 зона 2

Номер точки	Координаты, м		Описание закрепления на местности	Средняя квадратичная погрешность определения координат характерных точек границ земельного участка, м
	X	Y		
1	2	3	4	5
1	403746.57	2176407.25	-	5
2	403748.07	2176422.14	-	5
3	403748.66	2176427.11	-	5
4	403387.58	2176447.32	-	5
5	403380.26	2176450.72	-	5
6	403330.35	2176453.52	-	5
7	403322.71	2176450.95	-	5
8	402949.05	2176471.84	-	5
9	402966.58	2176450.85	-	5
1	403746.57	2176407.25	-	5



ДОКУМЕНТ ПОДПИСАН
ЭЛЕКТРОННОЙ ПОДПИСЬЮ

Сертификат: 00ВВ056В7401СВ38D2В3576АСDС8425108

Владелец: ФЕДЕРАЛЬНАЯ СЛУЖБА ГОСУДАРСТВЕННОЙ
РЕГИСТРАЦИИ, КАДАСТРА И КАРТОГРАФИИ
Действителен: с 27.06.2023 по 19.09.2024

полное наименование должности

инициалы, фамилия

Земельный участок

вид объекта недвижимости

Лист № 1160 раздела 4.2

Всего листов раздела 4.2: 1403

Всего разделов: 6

Всего листов выписки: 2072

11.06.2024г. № КУВИ-001/2024-157716606

Кадастровый номер:

47:23:0000000:79

Сведения о характерных точках границы части (частей) земельного участка

Учетный номер части: 47:23:0000000:79/816

Система координат МСК 47 зона 2

Номер точки	Координаты, м		Описание закрепления на местности	Средняя квадратичная погрешность определения координат характерных точек границ земельного участка, м
	X	Y		
1	2	3	4	5
1	402881.19	2176455.62	-	5
2	402946.88	2176471.97	-	5
3	402888.37	2176475.25	-	5
4	402881.05	2176478.66	-	5
5	402831.12	2176481.45	-	5
6	402823.49	2176478.89	-	5
8	402650.87	2176488.54	-	5
7	402681.41	2176486.83	-	5
9	402478.76	2176498.16	-	5
10	402334.19	2176421.53	-	5
12	402483.2	2176477.88	-	5
11	402343.56	2176403.85	-	5
13	402677.57	2176467	-	5
1	402881.19	2176455.62	-	5



ДОКУМЕНТ ПОДПИСАН
ЭЛЕКТРОННОЙ ПОДПИСЬЮ

Сертификат: 00ВВ056В7401СВ38D2В3576АСDC8425108

Владелец: ФЕДЕРАЛЬНАЯ СЛУЖБА ГОСУДАРСТВЕННОЙ

РЕГИСТРАЦИИ, КАДАСТРА И КАРТОГРАФИИ

Действителен: с 27.06.2023 по 19.09.2024

полное наименование должности

инициалы, фамилия

Земельный участок

вид объекта недвижимости

Лист № 1161 раздела 4.2

Всего листов раздела 4.2: 1403

Всего разделов: 6

Всего листов выписки: 2072

11.06.2024г. № КУВИ-001/2024-157716606

Кадастровый номер:

47:23:0000000:79

Сведения о характерных точках границы части (частей) земельного участка

Учетный номер части: 47:23:0000000:79/817

Система координат МСК 47 зона 2

Номер точки	Координаты, м		Описание закрепления на местности	Средняя квадратичная погрешность определения координат характерных точек границ земельного участка, м
	X	Y		
1	2	3	4	5
1	399856.72	2173659.32	-	5
2	399930.43	2173739.14	-	5
3	399940.16	2173743.78	-	5
4	399974.34	2173780.8	-	5
5	399978.18	2173790.85	-	5
6	400336.45	2174178.78	-	5
7	400346.17	2174183.4	-	5
8	400380.35	2174220.43	-	5
9	400384.21	2174230.48	-	5
10	400744.6	2174620.7	-	5
11	400754.32	2174625.32	-	5
12	400788.5	2174662.34	-	5
13	400792.35	2174672.4	-	5
14	401138.86	2175047.59	-	5
15	401151.09	2175061.81	-	5
16	401160.64	2175066.78	-	5
17	401193.5	2175104.98	-	5
18	401196.98	2175115.18	-	5
19	401298.45	2175233.12	-	5
20	401501.88	2175546.35	-	5
21	401510.69	2175552.55	-	5
22	401538.13	2175594.81	-	5
23	401540.22	2175605.37	-	5
24	401771.6	2175961.63	-	5



ДОКУМЕНТ ПОДПИСАН
ЭЛЕКТРОННОЙ ПОДПИСЬЮ

Сертификат: 00ВВ056В7401СВ38D2В3576АСDС8425108

Владелец: ФЕДЕРАЛЬНАЯ СЛУЖБА ГОСУДАРСТВЕННОЙ

РЕГИСТРАЦИИ, КАДАСТРА И КАРТОГРАФИИ

Действителен: с 27.06.2023 по 19.09.2024

полное наименование должности

инициалы, фамилия

Земельный участок

вид объекта недвижимости

Лист № 1162 раздела 4.2

Всего листов раздела 4.2: 1403

Всего разделов: 6

Всего листов выписки: 2072

11.06.2024г. № КУВИ-001/2024-157716606

Кадастровый номер:

47:23:0000000:79

1	2	3	4	5
25	401828.7	2176049.52	-	5
26	401837.51	2176055.73	-	5
27	401864.95	2176097.99	-	5
28	401867.04	2176108.55	-	5
29	401964.57	2176258.71	-	5
30	402041.4	2176209.12	-	5
31	402066.92	2176248.64	-	5
32	402068.32	2176247.73	-	5
33	402078.37	2176263.31	-	5
34	402323.23	2176393.09	-	5
35	402313.87	2176410.75	-	5
36	402132.35	2176314.55	-	5
37	402119.55	2176322.81	-	5
38	402141.26	2176356.46	-	5
39	402103.22	2176381.01	-	5
40	402124.25	2176413.17	-	5
41	402161.49	2176470.08	-	5
42	402179.16	2176497.09	-	5
43	402180.78	2176496.03	-	5
44	402197.06	2176521.24	-	5
45	402195.6	2176522.18	-	5
46	402198.84	2176527.16	-	5
47	402207.06	2176539.71	-	5
48	402191.78	2176557.16	-	5
49	402183.59	2176566.15	-	5
50	402181.69	2176564.55	-	5
51	402149.4	2176585.52	-	5
52	402007.89	2176367.63	-	5
53	401998.32	2176373.8	-	5



ДОКУМЕНТ ПОДПИСАН
ЭЛЕКТРОННОЙ ПОДПИСЬЮ

Сертификат: 00ВВ056В7401СВ38D2В3576АСDС8425108

Владелец: ФЕДЕРАЛЬНАЯ СЛУЖБА ГОСУДАРСТВЕННОЙ

РЕГИСТРАЦИИ, КАДАСТРА И КАРТОГРАФИИ

Действителен: с 27.06.2023 по 19.09.2024

полное наименование должности

инициалы, фамилия

Земельный участок

вид объекта недвижимости

Лист № 1163 раздела 4.2

Всего листов раздела 4.2: 1403

Всего разделов: 6

Всего листов выписки: 2072

11.06.2024г. № КУВИ-001/2024-157716606

Кадастровый номер:

47:23:0000000:79

1	2	3	4	5
54	401935.95	2176277.18	-	5
55	401945.23	2176271.19	-	5
56	401863.25	2176144.96	-	5
57	401660.1	2176251.83	-	5
58	401655.41	2176254.89	-	5
59	401659.23	2176260.76	-	5
60	401665.08	2176256.95	-	5
61	401675.99	2176273.71	-	5
62	401659.23	2176284.6	-	5
63	401648.33	2176267.84	-	5
64	401654.21	2176264.03	-	5
65	401650.38	2176258.15	-	5
66	401644.52	2176261.97	-	5
67	401633.62	2176245.21	-	5
68	401639.49	2176241.39	-	5
69	401636.76	2176237.19	-	5
71	401619.98	2176224.23	-	5
70	401630.89	2176241.01	-	5
72	401625.85	2176220.43	-	5
73	401623.13	2176216.24	-	5
74	401617.25	2176220.05	-	5
75	401606.36	2176203.27	-	5
76	401612.23	2176199.47	-	5
77	401608.41	2176193.6	-	5
79	401591.66	2176180.64	-	5
78	401602.55	2176197.41	-	5
80	401608.42	2176169.75	-	5
81	401619.31	2176186.51	-	5
82	401613.44	2176190.32	-	5



ДОКУМЕНТ ПОДПИСАН
ЭЛЕКТРОННОЙ ПОДПИСЬЮ

Сертификат: 00ВВ056В7401СВ38D2В3576АСDC8425108

Владелец: ФЕДЕРАЛЬНАЯ СЛУЖБА ГОСУДАРСТВЕННОЙ

РЕГИСТРАЦИИ, КАДАСТРА И КАРТОГРАФИИ

Действителен: с 27.06.2023 по 19.09.2024

полное наименование должности

инициалы, фамилия

Земельный участок

вид объекта недвижимости

Лист № 1164 раздела 4.2

Всего листов раздела 4.2: 1403

Всего разделов: 6

Всего листов выписки: 2072

11.06.2024г. № КУВИ-001/2024-157716606

Кадастровый номер:

47:23:0000000:79

1	2	3	4	5
83	401617.26	2176196.2	-	5
84	401623.14	2176192.38	-	5
85	401634.04	2176209.16	-	5
86	401628.16	2176212.96	-	5
87	401630.89	2176217.16	-	5
88	401636.76	2176213.35	-	5
89	401647.66	2176230.11	-	5
90	401641.8	2176233.93	-	5
91	401644.51	2176238.11	-	5
92	401650.38	2176234.3	-	5
93	401658.07	2176246.13	-	5
94	401859.98	2176139.9	-	5
95	401588.91	2175722.56	-	5
96	401279.99	2175246.95	-	5
97	401121.69	2175062.91	-	5
98	399860.33	2173697.14	-	5
99	399844.5	2173679.99	-	5
1	399856.72	2173659.32	-	5



ДОКУМЕНТ ПОДПИСАН
ЭЛЕКТРОННОЙ ПОДПИСЬЮ

Сертификат: 00ВВ056В7401СВ38D2В3576АСDC8425108

Владелец: ФЕДЕРАЛЬНАЯ СЛУЖБА ГОСУДАРСТВЕННОЙ

РЕГИСТРАЦИИ, КАДАСТРА И КАРТОГРАФИИ

Действителен: с 27.06.2023 по 19.09.2024

полное наименование должности

инициалы, фамилия

Земельный участок

вид объекта недвижимости

Лист № 1165 раздела 4.2

Всего листов раздела 4.2: 1403

Всего разделов: 6

Всего листов выписки: 2072

11.06.2024г. № КУВИ-001/2024-157716606

Кадастровый номер:

47:23:0000000:79

Сведения о характерных точках границы части (частей) земельного участка

Учетный номер части: 47:23:0000000:79/818

Система координат МСК 47 зона 2

Номер точки	Координаты, м		Описание закрепления на местности	Средняя квадратичная погрешность определения координат характерных точек границ земельного участка, м
	X	Y		
1	2	3	4	5
1	402161.2	2176603.67	-	5
2	402180.49	2176591.15	-	5
3	402192.79	2176610.08	-	5
4	402217.71	2176593.88	-	5
5	402218.11	2176593.61	-	5
6	402218.48	2176593.32	-	5
7	402218.84	2176593	-	5
8	402219.17	2176592.65	-	5
9	402219.48	2176592.29	-	5
10	402219.76	2176591.89	-	5
11	402220.03	2176591.5	-	5
13	402220.49	2176590.64	-	5
12	402220.27	2176591.08	-	5
14	402220.67	2176590.19	-	5
15	402220.8	2176589.74	-	5
16	402220.94	2176589.28	-	5
17	402221.03	2176588.81	-	5
18	402221.09	2176588.34	-	5
19	402221.13	2176587.86	-	5
20	402221.13	2176587.38	-	5
21	402221.1	2176586.9	-	5
22	402221.03	2176586.42	-	5
23	402220.95	2176585.95	-	5
24	402220.83	2176585.49	-	5



ДОКУМЕНТ ПОДПИСАН
ЭЛЕКТРОННОЙ ПОДПИСЬЮ

Сертификат: 00ВВ056В7401СВ38D2В3576АСDC8425108

Владелец: ФЕДЕРАЛЬНАЯ СЛУЖБА ГОСУДАРСТВЕННОЙ

РЕГИСТРАЦИИ, КАДАСТРА И КАРТОГРАФИИ

Действителен: с 27.06.2023 по 19.09.2024

полное наименование должности

инициалы, фамилия

Земельный участок

вид объекта недвижимости

Лист № 1166 раздела 4.2

Всего листов раздела 4.2: 1403

Всего разделов: 6

Всего листов выписки: 2072

11.06.2024г. № КУВИ-001/2024-157716606

Кадастровый номер:

47:23:0000000:79

1	2	3	4	5
25	402220.68	2176585.04	-	5
26	402220.5	2176584.58	-	5
27	402220.28	2176584.15	-	5
28	402220.06	2176583.74	-	5
29	402219.8	2176583.33	-	5
30	402219.51	2176582.95	-	5
31	402219.2	2176582.57	-	5
32	402218.88	2176582.23	-	5
33	402218.52	2176581.9	-	5
34	402216.51	2176580.18	-	5
35	402205.14	2176570.4	-	5
36	402204.55	2176569.92	-	5
37	402203.93	2176569.48	-	5
38	402203.3	2176569.07	-	5
39	402202.64	2176568.69	-	5
40	402201.96	2176568.35	-	5
41	402201.27	2176568.06	-	5
42	402200.56	2176567.77	-	5
43	402199.84	2176567.56	-	5
44	402199.1	2176567.36	-	5
45	402198.36	2176567.21	-	5
46	402197.6	2176567.11	-	5
47	402196.85	2176567.04	-	5
48	402196.08	2176567.03	-	5
49	402195.33	2176567.03	-	5
50	402194.58	2176567.09	-	5
51	402193.82	2176567.19	-	5
52	402193.08	2176567.33	-	5
53	402192.35	2176567.49	-	5



ДОКУМЕНТ ПОДПИСАН
ЭЛЕКТРОННОЙ ПОДПИСЬЮ

Сертификат: 00ВВ056В7401СВ38D2В3576АСDС8425108

Владелец: ФЕДЕРАЛЬНАЯ СЛУЖБА ГОСУДАРСТВЕННОЙ

РЕГИСТРАЦИИ, КАДАСТРА И КАРТОГРАФИИ

Действителен: с 27.06.2023 по 19.09.2024

полное наименование должности

инициалы, фамилия

Земельный участок

вид объекта недвижимости

Лист № 1167 раздела 4.2

Всего листов раздела 4.2: 1403

Всего разделов: 6

Всего листов выписки: 2072

11.06.2024г. № КУВИ-001/2024-157716606

Кадастровый номер:

47:23:0000000:79

1	2	3	4	5
54	402191.62	2176567.73	-	5
55	402190.91	2176567.99	-	5
56	402190.21	2176568.28	-	5
57	402189.53	2176568.61	-	5
58	402188.87	2176568.98	-	5
59	402188.23	2176569.38	-	5
60	402187.61	2176569.82	-	5
61	402187	2176570.3	-	5
62	402186.45	2176570.8	-	5
64	402185.39	2176571.89	-	5
63	402185.89	2176571.33	-	5
65	402184.63	2176571.24	-	5
66	402206.47	2176545.84	-	5
67	402207.23	2176546.5	-	5
68	402206.75	2176547.08	-	5
69	402206.31	2176547.68	-	5
70	402205.89	2176548.33	-	5
71	402205.52	2176548.98	-	5
72	402205.18	2176549.66	-	5
73	402204.87	2176550.35	-	5
74	402204.61	2176551.06	-	5
75	402204.37	2176551.78	-	5
76	402204.19	2176552.52	-	5
77	402204.05	2176553.27	-	5
79	402203.88	2176554.77	-	5
78	402203.93	2176554.01	-	5
80	402203.85	2176555.53	-	5
81	402203.87	2176556.29	-	5
83	402204.03	2176557.79	-	5



ДОКУМЕНТ ПОДПИСАН
ЭЛЕКТРОННОЙ ПОДПИСЬЮ

Сертификат: 00ВВ056В7401СВ38D2В3576АСDC8425108

Владелец: ФЕДЕРАЛЬНАЯ СЛУЖБА ГОСУДАРСТВЕННОЙ

РЕГИСТРАЦИИ, КАДАСТРА И КАРТОГРАФИИ

Действителен: с 27.06.2023 по 19.09.2024

полное наименование должности

инициалы, фамилия

Земельный участок

вид объекта недвижимости

Лист № 1168 раздела 4.2

Всего листов раздела 4.2: 1403

Всего разделов: 6

Всего листов выписки: 2072

11.06.2024г. № КУВИ-001/2024-157716606

Кадастровый номер:

47:23:0000000:79

1	2	3	4	5
82	402203.92	2176557.05	-	5
84	402204.16	2176558.54	-	5
86	402204.55	2176560	-	5
85	402204.34	2176559.27	-	5
87	402204.81	2176560.72	-	5
88	402205.11	2176561.42	-	5
90	402205.81	2176562.76	-	5
89	402205.44	2176562.1	-	5
91	402206.22	2176563.4	-	5
92	402206.65	2176564.02	-	5
93	402207.13	2176564.62	-	5
94	402207.62	2176565.19	-	5
95	402208.16	2176565.72	-	5
96	402208.72	2176566.24	-	5
97	402218.46	2176574.61	-	5
98	402214.98	2176566.15	-	5
99	402213.25	2176561.96	-	5
100	402210.76	2176558.16	-	5
101	402217.47	2176553.8	-	5
102	402220.36	2176558.21	-	5
104	402222.97	2176567.18	-	5
103	402223.88	2176566.79	-	5
105	402221.58	2176567.74	-	5
106	402226.27	2176579.12	-	5
107	402224.41	2176580.33	-	5
108	402224.71	2176580.8	-	5
109	402224.99	2176581.29	-	5
110	402225.26	2176581.78	-	5
111	402225.5	2176582.3	-	5



ДОКУМЕНТ ПОДПИСАН
ЭЛЕКТРОННОЙ ПОДПИСЬЮ

Сертификат: 00ВВ056В7401СВ38D2В3576АСDC8425108

Владелец: ФЕДЕРАЛЬНАЯ СЛУЖБА ГОСУДАРСТВЕННОЙ

РЕГИСТРАЦИИ, КАДАСТРА И КАРТОГРАФИИ

Действителен: с 27.06.2023 по 19.09.2024

полное наименование должности

инициалы, фамилия

Земельный участок

вид объекта недвижимости

Лист № 1169 раздела 4.2

Всего листов раздела 4.2: 1403

Всего разделов: 6

Всего листов выписки: 2072

11.06.2024г. № КУВИ-001/2024-157716606

Кадастровый номер:

47:23:0000000:79

1	2	3	4	5
112	402225.7	2176582.81	-	5
114	402226.08	2176583.86	-	5
113	402225.91	2176583.34	-	5
115	402226.24	2176584.42	-	5
116	402226.36	2176584.95	-	5
117	402226.46	2176585.52	-	5
118	402226.54	2176586.06	-	5
119	402226.6	2176586.62	-	5
120	402226.61	2176587.18	-	5
121	402226.63	2176587.74	-	5
122	402226.61	2176588.3	-	5
123	402226.57	2176588.87	-	5
124	402226.5	2176589.43	-	5
125	402226.41	2176589.98	-	5
126	402226.28	2176590.53	-	5
127	402226.15	2176591.07	-	5
128	402225.99	2176591.61	-	5
129	402225.82	2176592.15	-	5
130	402225.6	2176592.67	-	5
131	402225.37	2176593.18	-	5
132	402225.12	2176593.68	-	5
133	402224.85	2176594.17	-	5
134	402224.55	2176594.65	-	5
135	402224.23	2176595.11	-	5
136	402223.9	2176595.56	-	5
137	402235.19	2176612.94	-	5
138	402206.68	2176631.47	-	5
139	402214.12	2176642.93	-	5
140	402301.01	2177380.26	-	5



ДОКУМЕНТ ПОДПИСАН
ЭЛЕКТРОННОЙ ПОДПИСЬЮ

Сертификат: 00ВВ056В7401СВ38D2В3576АСDC8425108

Владелец: ФЕДЕРАЛЬНАЯ СЛУЖБА ГОСУДАРСТВЕННОЙ

РЕГИСТРАЦИИ, КАДАСТРА И КАРТОГРАФИИ

Действителен: с 27.06.2023 по 19.09.2024

полное наименование должности

инициалы, фамилия

Земельный участок

вид объекта недвижимости

Лист № 1170 раздела 4.2

Всего листов раздела 4.2: 1403

Всего разделов: 6

Всего листов выписки: 2072

11.06.2024г. № КУВИ-001/2024-157716606

Кадастровый номер:

47:23:0000000:79

1	2	3	4	5
141	402327.7	2177378.66	-	5
142	402328.9	2177398.62	-	5
143	402329.82	2177413.59	-	5
144	402329.87	2177414.35	-	5
145	402329.99	2177415.1	-	5
146	402330.14	2177415.84	-	5
147	402330.31	2177416.58	-	5
149	402330.81	2177418	-	5
148	402330.54	2177417.31	-	5
150	402331.12	2177418.71	-	5
152	402331.84	2177420.04	-	5
151	402331.46	2177419.37	-	5
153	402332.24	2177420.67	-	5
155	402333.17	2177421.87	-	5
154	402332.7	2177421.28	-	5
156	402333.68	2177422.44	-	5
160	402324.18	2177424.28	-	5
159	402335.05	2177423.67	-	5
158	402334.79	2177423.48	-	5
157	402334.21	2177422.96	-	5
161	402283.47	2177427.46	-	5
162	402191.87	2176650.94	-	5
1	402161.2	2176603.67	-	5



ДОКУМЕНТ ПОДПИСАН
ЭЛЕКТРОННОЙ ПОДПИСЬЮ

Сертификат: 00ВВ056В7401СВ38D2В3576АСDC8425108

Владелец: ФЕДЕРАЛЬНАЯ СЛУЖБА ГОСУДАРСТВЕННОЙ

РЕГИСТРАЦИИ, КАДАСТРА И КАРТОГРАФИИ

Действителен: с 27.06.2023 по 19.09.2024

полное наименование должности

инициалы, фамилия

Земельный участок

вид объекта недвижимости

Лист № 1171 раздела 4.2

Всего листов раздела 4.2: 1403

Всего разделов: 6

Всего листов выписки: 2072

11.06.2024г. № КУВИ-001/2024-157716606

Кадастровый номер:

47:23:0000000:79

Сведения о характерных точках границы части (частей) земельного участка

Учетный номер части: 47:23:0000000:79/819

Система координат МСК 47 зона 2

Номер точки	Координаты, м		Описание закрепления на местности	Средняя квадратичная погрешность определения координат характерных точек границ земельного участка, м
	X	Y		
1	2	3	4	5
10	402367.71	2177425.87	-	5
20	402283.84	2177431.46	-	5
3	402321.87	2177429.11	-	5
4	402322.6	2177435.35	-	5
1	402344.64	2177427.16	-	5
2	402344.69	2177427.73	-	5
7	402350.9	2177433.54	-	5
11	402367.97	2177432.27	-	5
14	402351.68	2177552.58	-	5
12	402368.45	2177439.76	-	5
18	402290.23	2177559.82	-	5
16	402407.79	2177628.11	-	5
19	402298.85	2177558.8	-	5
1	402344.64	2177427.16	-	5
5	402346.05	2177433.59	-	5
6	402350.83	2177433.24	-	5
9	402358.35	2177426.39	-	5
13	402338.79	2177442.43	-	5
17	402299.06	2177635.41	-	5
21	402324.44	2177428.28	-	5
8	402358.69	2177432.96	-	5
15	402398.23	2177547.11	-	5



ДОКУМЕНТ ПОДПИСАН
ЭЛЕКТРОННОЙ ПОДПИСЬЮ

Сертификат: 00ВВ056В7401СВ38D2В3576АСDС8425108

Владелец: ФЕДЕРАЛЬНАЯ СЛУЖБА ГОСУДАРСТВЕННОЙ

РЕГИСТРАЦИИ, КАДАСТРА И КАРТОГРАФИИ

Действителен: с 27.06.2023 по 19.09.2024

полное наименование должности

инициалы, фамилия

Земельный участок

вид объекта недвижимости

Лист № 1172 раздела 4.2

Всего листов раздела 4.2: 1403

Всего разделов: 6

Всего листов выписки: 2072

11.06.2024г. № КУВИ-001/2024-157716606

Кадастровый номер:

47:23:0000000:79

Сведения о характерных точках границы части (частей) земельного участка

Учетный номер части: 47:23:0000000:79/820

Система координат МСК 47 зона 2

Номер точки	Координаты, м		Описание закрепления на местности	Средняя квадратичная погрешность определения координат характерных точек границ земельного участка, м
	X	Y		
1	2	3	4	5
1	402334.57	2177665.14	-	5
3	402349.46	2177671.81	-	5
2	402335.55	2177673.43	-	5
4	402351.21	2177686.7	-	5
5	402337.3	2177688.33	-	5
6	402363.25	2177908.4	-	5
7	402412.81	2177956.63	-	5
8	402422.76	2177960.74	-	5
10	402463.24	2178005.72	-	5
9	402458.86	2177995.88	-	5
11	402878.63	2178409.97	-	5
12	402888.58	2178414.08	-	5
13	402924.68	2178449.21	-	5
14	402929.07	2178459.06	-	5
15	403128.97	2178653.61	-	5
16	403095.26	2178652.88	-	5
17	402341.36	2177919.2	-	5
18	402311.73	2177667.84	-	5
1	402334.57	2177665.14	-	5



ДОКУМЕНТ ПОДПИСАН
ЭЛЕКТРОННОЙ ПОДПИСЬЮ

Сертификат: 00ВВ056В7401СВ38D2В3576АСDC8425108

Владелец: ФЕДЕРАЛЬНАЯ СЛУЖБА ГОСУДАРСТВЕННОЙ

РЕГИСТРАЦИИ, КАДАСТРА И КАРТОГРАФИИ

Действителен: с 27.06.2023 по 19.09.2024

полное наименование должности

инициалы, фамилия

Земельный участок

вид объекта недвижимости

Лист № 1173 раздела 4.2

Всего листов раздела 4.2: 1403

Всего разделов: 6

Всего листов выписки: 2072

11.06.2024г. № КУВИ-001/2024-157716606

Кадастровый номер:

47:23:0000000:79

Сведения о характерных точках границы части (частей) земельного участка

Учетный номер части: 47:23:0000000:79/821

Система координат МСК 47 зона 2

Номер точки	Координаты, м		Описание закрепления на местности	Средняя квадратичная погрешность определения координат характерных точек границ земельного участка, м
	X	Y		
1	2	3	4	5
1	403204.03	2180488	-	5
2	403054.51	2180655.17	-	5
3	402998.3	2180718.01	-	5
4	402994.61	2180728.13	-	5
5	402961.03	2180765.67	-	5
6	402951.38	2180770.47	-	5
7	402598.3	2181165.22	-	5
8	402594.61	2181175.34	-	5
9	402561.03	2181212.88	-	5
10	402551.38	2181217.67	-	5
11	402259.43	2181544.07	-	5
12	402267.39	2181550.18	-	5
13	402213.55	2181610.37	-	5
14	402187.25	2181590.26	-	5
15	403008.27	2180672.36	-	5
16	403031.05	2180676.15	-	5
17	403034.69	2180642.84	-	5
1	403204.03	2180488	-	5
18	403204.02	2180453.5	-	5



ДОКУМЕНТ ПОДПИСАН
ЭЛЕКТРОННОЙ ПОДПИСЬЮ

Сертификат: 00ВВ056В7401СВ38D2В3576АСDC8425108

Владелец: ФЕДЕРАЛЬНАЯ СЛУЖБА ГОСУДАРСТВЕННОЙ

РЕГИСТРАЦИИ, КАДАСТРА И КАРТОГРАФИИ

Действителен: с 27.06.2023 по 19.09.2024

полное наименование должности

инициалы, фамилия

Земельный участок

вид объекта недвижимости

Лист № 1174 раздела 4.2

Всего листов раздела 4.2: 1403

Всего разделов: 6

Всего листов выписки: 2072

11.06.2024г. № КУВИ-001/2024-157716606

Кадастровый номер:

47:23:0000000:79

Сведения о характерных точках границы части (частей) земельного участка

Учетный номер части: 47:23:0000000:79/822

Система координат МСК 47 зона 2

Номер точки	Координаты, м		Описание закрепления на местности	Средняя квадратичная погрешность определения координат характерных точек границ земельного участка, м
	X	Y		
1	2	3	4	5
1	401973.02	2181864.29	-	5
2	401766.55	2182095.11	-	5
3	401818.49	2182145.24	-	5
4	401797.64	2182166.85	-	5
5	401776.06	2182146	-	5
6	401762.17	2182160.4	-	5
7	401761.15	2182161.51	-	5
8	401760.19	2182162.67	-	5
9	401759.29	2182163.9	-	5
10	401758.46	2182165.18	-	5
11	401757.7	2182166.49	-	5
12	401757.01	2182167.83	-	5
13	401756.41	2182169.22	-	5
14	401755.88	2182170.64	-	5
15	401755.42	2182172.09	-	5
16	401755.03	2182173.56	-	5
17	401754.73	2182175.04	-	5
18	401754.51	2182176.55	-	5
19	401754.38	2182178.05	-	5
20	401754.33	2182179.57	-	5
21	401754.35	2182181.08	-	5
22	401754.45	2182182.6	-	5
23	401754.64	2182184.1	-	5
24	401754.91	2182185.61	-	5



ДОКУМЕНТ ПОДПИСАН
ЭЛЕКТРОННОЙ ПОДПИСЬЮ

Сертификат: 00ВВ056В7401СВ38D2В3576АСDC8425108

Владелец: ФЕДЕРАЛЬНАЯ СЛУЖБА ГОСУДАРСТВЕННОЙ

РЕГИСТРАЦИИ, КАДАСТРА И КАРТОГРАФИИ

Действителен: с 27.06.2023 по 19.09.2024

полное наименование должности

инициалы, фамилия

Земельный участок

вид объекта недвижимости

Лист № 1175 раздела 4.2

Всего листов раздела 4.2: 1403

Всего разделов: 6

Всего листов выписки: 2072

11.06.2024г. № КУВИ-001/2024-157716606

Кадастровый номер:

47:23:0000000:79

1	2	3	4	5
25	401755.27	2182187.07	-	5
26	401755.71	2182188.53	-	5
27	401756.22	2182189.95	-	5
28	401756.8	2182191.36	-	5
29	401757.46	2182192.71	-	5
30	401758.19	2182194.04	-	5
31	401758.99	2182195.32	-	5
32	401759.87	2182196.57	-	5
33	401760.81	2182197.75	-	5
34	401761.8	2182198.9	-	5
35	401762.88	2182199.99	-	5
36	401761.48	2182201.42	-	5
37	401714	2182155.58	-	5
38	401720.07	2182147.83	-	5
39	401702.56	2182132.17	-	5
40	401933.34	2181874.15	-	5
41	401947.23	2181882.11	-	5
1	401973.02	2181864.29	-	5



ДОКУМЕНТ ПОДПИСАН
ЭЛЕКТРОННОЙ ПОДПИСЬЮ

Сертификат: 00ВВ056В7401СВ38D2В3576АСDС8425108

Владелец: ФЕДЕРАЛЬНАЯ СЛУЖБА ГОСУДАРСТВЕННОЙ

РЕГИСТРАЦИИ, КАДАСТРА И КАРТОГРАФИИ

Действителен: с 27.06.2023 по 19.09.2024

полное наименование должности

инициалы, фамилия

Земельный участок

вид объекта недвижимости

Лист № 1176 раздела 4.2

Всего листов раздела 4.2: 1403

Всего разделов: 6

Всего листов выписки: 2072

11.06.2024г. № КУВИ-001/2024-157716606

Кадастровый номер:

47:23:0000000:79

Сведения о характерных точках границы части (частей) земельного участка

Учетный номер части: 47:23:0000000:79/823

Система координат МСК 47 зона 2

Номер точки	Координаты, м		Описание закрепления на местности	Средняя квадратичная погрешность определения координат характерных точек границ земельного участка, м
	X	Y		
1	2	3	4	5
1	401682.51	2182154.56	-	5
2	401730.29	2182200.21	-	5
3	401729.73	2182200.33	-	5
4	401729.16	2182200.46	-	5
5	401728.6	2182200.6	-	5
6	401728.04	2182200.76	-	5
8	401726.95	2182201.1	-	5
7	401727.5	2182200.93	-	5
9	401726.4	2182201.29	-	5
10	401725.86	2182201.49	-	5
11	401725.32	2182201.7	-	5
12	401724.79	2182201.93	-	5
13	401724.26	2182202.16	-	5
14	401723.73	2182202.4	-	5
15	401723.21	2182202.65	-	5
16	401722.7	2182202.91	-	5
17	401722.19	2182203.19	-	5
18	401721.68	2182203.48	-	5
19	401721.2	2182203.78	-	5
20	401720.7	2182204.08	-	5
21	401720.21	2182204.39	-	5
22	401719.74	2182204.7	-	5
23	401719.28	2182205.05	-	5
24	401718.8	2182205.4	-	5



ДОКУМЕНТ ПОДПИСАН
ЭЛЕКТРОННОЙ ПОДПИСЬЮ

Сертификат: 00ВВ056В7401СВ38D2В3576АСDС8425108

Владелец: ФЕДЕРАЛЬНАЯ СЛУЖБА ГОСУДАРСТВЕННОЙ

РЕГИСТРАЦИИ, КАДАСТРА И КАРТОГРАФИИ

Действителен: с 27.06.2023 по 19.09.2024

полное наименование должности

инициалы, фамилия

Земельный участок

вид объекта недвижимости

Лист № 1177 раздела 4.2

Всего листов раздела 4.2: 1403

Всего разделов: 6

Всего листов выписки: 2072

11.06.2024г. № КУВИ-001/2024-157716606

Кадастровый номер:

47:23:0000000:79

1	2	3	4	5
25	401718.36	2182205.75	-	5
26	401717.91	2182206.12	-	5
27	401717.46	2182206.48	-	5
28	401717.02	2182206.86	-	5
29	401716.61	2182207.26	-	5
30	401716.18	2182207.66	-	5
31	401715.78	2182208.07	-	5
32	401701.78	2182222.34	-	5
33	401723.18	2182243.35	-	5
34	401702.18	2182264.77	-	5
35	401655.64	2182219.1	-	5
36	401564.95	2182320.5	-	5
38	401527.68	2182368.17	-	5
37	401561.26	2182330.61	-	5
39	401518.02	2182372.96	-	5
40	401458.85	2182439.12	-	5
41	401485.33	2182682.1	-	5
42	401490.38	2182691.6	-	5
43	401495.86	2182741.68	-	5
44	401492.96	2182752.06	-	5
45	401505.09	2182863.34	-	5
46	401539.53	2183179.16	-	5
47	401544.58	2183188.65	-	5
48	401550.05	2183238.75	-	5
49	401547.15	2183249.12	-	5
50	401609.97	2183825.32	-	5
51	401615.01	2183834.84	-	5
52	401620.48	2183884.92	-	5
53	401617.59	2183895.3	-	5



ДОКУМЕНТ ПОДПИСАН
ЭЛЕКТРОННОЙ ПОДПИСЬЮ

Сертификат: 00ВВ056В7401СВ38D2В3576АСDС8425108

Владелец: ФЕДЕРАЛЬНАЯ СЛУЖБА ГОСУДАРСТВЕННОЙ

РЕГИСТРАЦИИ, КАДАСТРА И КАРТОГРАФИИ

Действителен: с 27.06.2023 по 19.09.2024

полное наименование должности

инициалы, фамилия

Земельный участок

вид объекта недвижимости

Лист № 1178 раздела 4.2

Всего листов раздела 4.2: 1403

Всего разделов: 6

Всего листов выписки: 2072

11.06.2024г. № КУВИ-001/2024-157716606

Кадастровый номер:

47:23:0000000:79

1	2	3	4	5
54	401680.39	2184471.49	-	5
55	401685.46	2184481	-	5
56	401690.92	2184531.1	-	5
57	401688.02	2184541.46	-	5
59	401745.07	2185027.76	-	5
58	401740	2185018.26	-	5
60	401750.53	2185077.85	-	5
61	401747.63	2185088.23	-	5
62	401772.77	2185318.8	-	5
63	401776.02	2185348.63	-	5
64	401805.02	2185614.72	-	5
65	401810.09	2185624.23	-	5
66	401815.55	2185674.32	-	5
67	401812.65	2185684.69	-	5
68	401870.05	2186211.19	-	5
69	401875.11	2186220.7	-	5
71	401877.67	2186281.16	-	5
70	401880.57	2186270.78	-	5
72	401921.75	2186685.4	-	5
74	401808.14	2186742.85	-	5
73	401815.5	2186734.99	-	5
75	401762.49	2186764.17	-	5
76	401751.71	2186764.76	-	5
77	401567.55	2186850.74	-	5
78	401518.18	2186848.42	-	5
79	401897.09	2186671.53	-	5
80	401644.87	2184357.82	-	5
81	401434.87	2182431.42	-	5
82	401637.35	2182205.05	-	5



ДОКУМЕНТ ПОДПИСАН
ЭЛЕКТРОННОЙ ПОДПИСЬЮ

Сертификат: 00ВВ056В7401СВ38D2В3576АСDС8425108

Владелец: ФЕДЕРАЛЬНАЯ СЛУЖБА ГОСУДАРСТВЕННОЙ

РЕГИСТРАЦИИ, КАДАСТРА И КАРТОГРАФИИ

Действителен: с 27.06.2023 по 19.09.2024

полное наименование должности

инициалы, фамилия

Земельный участок				
вид объекта недвижимости				
Лист № 1179 раздела 4.2	Всего листов раздела 4.2: 1403		Всего разделов: 6	
11.06.2024г. № КУВИ-001/2024-157716606				
Кадастровый номер:			47:23:0000000:79	
1	2	3	4	5
1	401682.51	2182154.56	-	5

полное наименование должности		ДОКУМЕНТ ПОДПИСАН	инициалы, фамилия
	ЭЛЕКТРОННОЙ ПОДПИСЬЮ Сертификат: 00ВВ056В7401СВ38D2В3576АСDС8425108 Владелец: ФЕДЕРАЛЬНАЯ СЛУЖБА ГОСУДАРСТВЕННОЙ РЕГИСТРАЦИИ, КАДАСТРА И КАРТОГРАФИИ Действителен: с 27.06.2023 по 19.09.2024		

Земельный участок

вид объекта недвижимости

Лист № 1180 раздела 4.2

Всего листов раздела 4.2: 1403

Всего разделов: 6

Всего листов выписки: 2072

11.06.2024г. № КУВИ-001/2024-157716606

Кадастровый номер:

47:23:0000000:79

Сведения о характерных точках границы части (частей) земельного участка

Учетный номер части: 47:23:0000000:79/824

Система координат МСК 47 зона 2

Номер точки	Координаты, м		Описание закрепления на местности	Средняя квадратичная погрешность определения координат характерных точек границ земельного участка, м
	X	Y		
1	2	3	4	5
1	401487.61	2186862.68	-	5
2	401455.26	2186902.85	-	5
3	401434.9	2186887.28	-	5
1	401487.61	2186862.68	-	5



ДОКУМЕНТ ПОДПИСАН
ЭЛЕКТРОННОЙ ПОДПИСЬЮ

Сертификат: 00ВВ056В7401СВ38D2В3576АСDС8425108

Владелец: ФЕДЕРАЛЬНАЯ СЛУЖБА ГОСУДАРСТВЕННОЙ
РЕГИСТРАЦИИ, КАДАСТРА И КАРТОГРАФИИ
Действителен: с 27.06.2023 по 19.09.2024

полное наименование должности

инициалы, фамилия

Земельный участок

вид объекта недвижимости

Лист № 1181 раздела 4.2

Всего листов раздела 4.2: 1403

Всего разделов: 6

Всего листов выписки: 2072

11.06.2024г. № КУВИ-001/2024-157716606

Кадастровый номер:

47:23:0000000:79

Сведения о характерных точках границы части (частей) земельного участка

Учетный номер части: 47:23:0000000:79/825

Система координат МСК 47 зона 2

Номер точки	Координаты, м		Описание закрепления на местности	Средняя квадратичная погрешность определения координат характерных точек границ земельного участка, м
	X	Y		
1	2	3	4	5
1	404395.39	2176310.11	-	5
3	404421.43	2176338.22	-	5
2	404420.03	2176308.93	-	5
4	404450.75	2176336.34	-	5
5	404454.01	2176385.67	-	5
6	404565.27	2176594.56	-	5
7	404576.66	2176588.46	-	5
8	404583.24	2176600.81	-	5
10	404582.57	2176623.91	-	5
9	404575.33	2176605.03	-	5
11	404560.01	2176632.52	-	5
12	404553.41	2176615.29	-	5
13	404464.86	2176448.75	-	5
1	404395.39	2176310.11	-	5



ДОКУМЕНТ ПОДПИСАН
ЭЛЕКТРОННОЙ ПОДПИСЬЮ

Сертификат: 00ВВ056В7401СВ38D2В3576АСDС8425108

Владелец: ФЕДЕРАЛЬНАЯ СЛУЖБА ГОСУДАРСТВЕННОЙ

РЕГИСТРАЦИИ, КАДАСТРА И КАРТОГРАФИИ

Действителен: с 27.06.2023 по 19.09.2024

полное наименование должности

инициалы, фамилия

Земельный участок

вид объекта недвижимости

Лист № 1182 раздела 4.2

Всего листов раздела 4.2: 1403

Всего разделов: 6

Всего листов выписки: 2072

11.06.2024г. № КУВИ-001/2024-157716606

Кадастровый номер:

47:23:0000000:79

Сведения о характерных точках границы части (частей) земельного участка

Учетный номер части: 47:23:0000000:79/826

Система координат МСК 47 зона 2

Номер точки	Координаты, м		Описание закрепления на местности	Средняя квадратичная погрешность определения координат характерных точек границ земельного участка, м
	X	Y		
1	2	3	4	5
1	367164.09	2191943.21	-	0.2
2	367174.36	2191949.77	-	0.2
3	367194.18	2191974.27	-	0.2
4	367209.9	2192000.35	-	0.2
5	367251.4	2192097.11	-	0.2
6	367267.57	2192171.24	-	0.2
7	367312.24	2192244.78	-	0.2
8	367347.24	2192285.97	-	0.2
9	367370.05	2192300.55	-	0.2
10	367379.28	2192319.29	-	0.2
11	367382.9	2192339.23	-	0.2
12	367392.15	2192374.03	-	0.2
14	367241.55	2192443.71	-	0.2
13	367315.74	2192487.13	-	0.2
15	367213.33	2192431.95	-	0.2
16	367178.92	2192400.82	-	0.2
18	367161.74	2192367.25	-	0.2
17	367166.87	2192385.01	-	0.2
19	367168.6	2192360.65	-	0.2
20	367158.19	2192353.93	-	0.2
21	367151.8	2192345.81	-	0.2
22	367147.28	2192329.48	-	0.2
23	367148.8	2192326.76	-	0.2
25	367125.96	2192220.86	-	0.2



ДОКУМЕНТ ПОДПИСАН
ЭЛЕКТРОННОЙ ПОДПИСЬЮ

Сертификат: 00ВВ056В7401СВ38D2В3576АСDС8425108

Владелец: ФЕДЕРАЛЬНАЯ СЛУЖБА ГОСУДАРСТВЕННОЙ

РЕГИСТРАЦИИ, КАДАСТРА И КАРТОГРАФИИ

Действителен: с 27.06.2023 по 19.09.2024

полное наименование должности

инициалы, фамилия

Земельный участок

вид объекта недвижимости

Лист № 1183 раздела 4.2

Всего листов раздела 4.2: 1403

Всего разделов: 6

Всего листов выписки: 2072

11.06.2024г. № КУВИ-001/2024-157716606

Кадастровый номер:

47:23:0000000:79

1	2	3	4	5
24	367151.71	2192297.92	-	0.2
26	367104.25	2192180.79	-	0.2
27	367087.79	2192154.27	-	0.2
28	367077.24	2192141.14	-	0.2
29	367065.12	2192133.16	-	0.2
30	367046.45	2192130.12	-	0.2
32	367063.48	2192018.5	-	0.2
31	367030.07	2192105.89	-	0.2
33	366894.12	2191909.07	-	0.2
34	366790.12	2191833.51	-	0.2
35	366995.72	2191443.17	-	0.2
36	367041.08	2191358.1	-	0.2
37	367050.94	2191343.51	-	0.2
38	367108.22	2191376.26	-	0.2
39	367096.24	2191400.79	-	0.2
40	367030.11	2191474.31	-	0.2
41	367011.78	2191532.43	-	0.2
42	367008.88	2191554.19	-	0.2
43	367009.67	2191578.81	-	0.2
44	367004.56	2191579.51	-	0.2
45	366999.22	2191644.76	-	0.2
46	367000.12	2191658.39	-	0.2
47	367012.52	2191716.34	-	0.2
48	367030.55	2191737.67	-	0.2
49	367081.24	2191822	-	0.2
50	367087.14	2191820.68	-	0.2
1	367164.09	2191943.21	-	0.2



ДОКУМЕНТ ПОДПИСАН
ЭЛЕКТРОННОЙ ПОДПИСЬЮ

Сертификат: 00ВВ056В7401СВ38D2В3576АСDС8425108

Владелец: ФЕДЕРАЛЬНАЯ СЛУЖБА ГОСУДАРСТВЕННОЙ

РЕГИСТРАЦИИ, КАДАСТРА И КАРТОГРАФИИ

Действителен: с 27.06.2023 по 19.09.2024

полное наименование должности

инициалы, фамилия

Земельный участок

вид объекта недвижимости

Лист № 1184 раздела 4.2

Всего листов раздела 4.2: 1403

Всего разделов: 6

Всего листов выписки: 2072

11.06.2024г. № КУВИ-001/2024-157716606

Кадастровый номер:

47:23:0000000:79

Сведения о характерных точках границы части (частей) земельного участка

Учетный номер части: 47:23:0000000:79/827

Система координат МСК 47 зона 2

Номер точки	Координаты, м		Описание закрепления на местности	Средняя квадратичная погрешность определения координат характерных точек границ земельного участка, м
	X	Y		
1	2	3	4	5
1	395727.81	2189807.65	Закрепление отсутствует	5
2	395792.79	2189878.04	Закрепление отсутствует	5
3	395857.35	2189943.05	Закрепление отсутствует	5
4	395908.89	2189993.47	Закрепление отсутствует	5
5	395920.43	2190001.37	Закрепление отсутствует	5
6	395930.96	2190005.69	Закрепление отсутствует	5
7	395961.13	2190010.99	Закрепление отсутствует	5
8	396001.02	2190012.73	Закрепление отсутствует	5
9	395998.9	2190031.91	Закрепление отсутствует	5
10	395958.5	2190306.48	Закрепление отсутствует	5
11	395925.37	2190530.31	Закрепление отсутствует	5
12	395924.88	2190541.07	Закрепление отсутствует	5
13	395927.28	2190553.36	Закрепление отсутствует	5
14	396035.97	2190755.11	Закрепление отсутствует	5
15	396176.21	2191017.99	Закрепление отсутствует	5
16	396291.81	2191235.07	Закрепление отсутствует	5
17	396320.98	2191290.41	Закрепление отсутствует	5
18	396325.19	2191301.78	Закрепление отсутствует	5
19	396331.92	2191326.94	Закрепление отсутствует	5
20	396354.26	2191434.92	Закрепление отсутствует	5
21	396366.54	2191505.09	Закрепление отсутствует	5
22	396370.12	2191521.51	Закрепление отсутствует	5
23	396370.68	2191532	Закрепление отсутствует	5
24	396369.03	2191541.39	Закрепление отсутствует	5



ДОКУМЕНТ ПОДПИСАН
ЭЛЕКТРОННОЙ ПОДПИСЬЮ

Сертификат: 00ВВ056В7401СВ38D2В3576АСDC8425108

Владелец: ФЕДЕРАЛЬНАЯ СЛУЖБА ГОСУДАРСТВЕННОЙ

РЕГИСТРАЦИИ, КАДАСТРА И КАРТОГРАФИИ

Действителен: с 27.06.2023 по 19.09.2024

полное наименование должности

инициалы, фамилия

Земельный участок

вид объекта недвижимости

Лист № 1185 раздела 4.2

Всего листов раздела 4.2: 1403

Всего разделов: 6

Всего листов выписки: 2072

11.06.2024г. № КУВИ-001/2024-157716606

Кадастровый номер:

47:23:0000000:79

1	2	3	4	5
25	396360.2	2191566.89	Закрепление отсутствует	5
26	396338.36	2191610.23	Закрепление отсутствует	5
28	396351.68	2191563.29	Закрепление отсутствует	5
27	396330.12	2191606.06	Закрепление отсутствует	5
29	396360.07	2191539.06	Закрепление отсутствует	5
30	396361.41	2191531.44	Закрепление отсутствует	5
31	396360.95	2191522.75	Закрепление отсутствует	5
32	396357.48	2191506.87	Закрепление отсутствует	5
33	396345.18	2191436.66	Закрепление отсутствует	5
34	396322.94	2191329.08	Закрепление отсутствует	5
35	396316.39	2191304.59	Закрепление отсутствует	5
36	396312.53	2191294.18	Закрепление отсутствует	5
37	396283.65	2191239.38	Закрепление отсутствует	5
38	396168.07	2191022.33	Закрепление отсутствует	5
39	396027.84	2190759.47	Закрепление отсутствует	5
40	395918.49	2190556.52	Закрепление отсутствует	5
41	395915.6	2190541.75	Закрепление отсутствует	5
42	395916.17	2190529.42	Закрепление отсутствует	5
43	395949.37	2190305.13	Закрепление отсутствует	5
44	395989.75	2190030.73	Закрепление отсутствует	5
45	395990.77	2190021.52	Закрепление отсутствует	5
46	395960.12	2190020.19	Закрепление отсутствует	5
47	395928.4	2190014.6	Закрепление отсутствует	5
48	395916.03	2190009.55	Закрепление отсутствует	5
49	395903.01	2190000.64	Закрепление отсутствует	5
50	395850.85	2189949.6	Закрепление отсутствует	5
51	395786.12	2189884.43	Закрепление отсутствует	5
52	395719.64	2189812.4	Закрепление отсутствует	5
1	395727.81	2189807.65	Закрепление отсутствует	5



ДОКУМЕНТ ПОДПИСАН
ЭЛЕКТРОННОЙ ПОДПИСЬЮ

Сертификат: 00ВВ056В7401СВ38D2В3576АСDC8425108

Владелец: ФЕДЕРАЛЬНАЯ СЛУЖБА ГОСУДАРСТВЕННОЙ

РЕГИСТРАЦИИ, КАДАСТРА И КАРТОГРАФИИ

Действителен: с 27.06.2023 по 19.09.2024

полное наименование должности

инициалы, фамилия

Земельный участок

вид объекта недвижимости

Лист № 1186 раздела 4.2

Всего листов раздела 4.2: 1403

Всего разделов: 6

Всего листов выписки: 2072

11.06.2024г. № КУВИ-001/2024-157716606

Кадастровый номер:

47:23:0000000:79

Сведения о характерных точках границы части (частей) земельного участка

Учетный номер части: 47:23:0000000:79/828

Система координат МСК 47 зона 2

Номер точки	Координаты, м		Описание закрепления на местности	Средняя квадратичная погрешность определения координат характерных точек границ земельного участка, м
	X	Y		
1	2	3	4	5
1	363077.93	2204373.84	Закрепление отсутствует	0.15
2	363074.82	2204131.81	Закрепление отсутствует	0.15
3	363093.57	2204132.27	Закрепление отсутствует	0.15
4	363095.64	2204397.63	Закрепление отсутствует	0.15
5	363083.26	2204392.06	Закрепление отсутствует	0.15
6	363083.17	2204388.13	Закрепление отсутствует	0.15
1	363077.93	2204373.84	Закрепление отсутствует	0.15



ДОКУМЕНТ ПОДПИСАН
ЭЛЕКТРОННОЙ ПОДПИСЬЮ

Сертификат: 00ВВ056В7401СВ38D2В3576АСDC8425108

Владелец: ФЕДЕРАЛЬНАЯ СЛУЖБА ГОСУДАРСТВЕННОЙ

РЕГИСТРАЦИИ, КАДАСТРА И КАРТОГРАФИИ

Действителен: с 27.06.2023 по 19.09.2024

полное наименование должности

инициалы, фамилия

Земельный участок

вид объекта недвижимости

Лист № 1187 раздела 4.2

Всего листов раздела 4.2: 1403

Всего разделов: 6

Всего листов выписки: 2072

11.06.2024г. № КУВИ-001/2024-157716606

Кадастровый номер:

47:23:0000000:79

Сведения о характерных точках границы части (частей) земельного участка

Учетный номер части: 47:23:0000000:79/829

Система координат МСК 47 зона 2

Номер точки	Координаты, м		Описание закрепления на местности	Средняя квадратичная погрешность определения координат характерных точек границ земельного участка, м
	X	Y		
1	2	3	4	5
1	389384.84	2191015.15	-	0.1
2	389385.99	2191018.98	-	0.1
3	389355.28	2191028.33	-	0.1
4	389353.31	2191046.19	-	0.1
5	389348.65	2191048.22	-	0.1
6	389347.59	2191045.84	-	0.1
7	389351.5	2191044.07	-	0.1
8	389352.86	2191030.42	-	0.1
9	389349.61	2191019.61	-	0.1
10	389359.19	2191016.65	-	0.1
11	389360.92	2191022.42	-	0.1
1	389384.84	2191015.15	-	0.1



ДОКУМЕНТ ПОДПИСАН
ЭЛЕКТРОННОЙ ПОДПИСЬЮ

Сертификат: 00ВВ056В7401СВ38D2В3576АСDС8425108

Владелец: ФЕДЕРАЛЬНАЯ СЛУЖБА ГОСУДАРСТВЕННОЙ
РЕГИСТРАЦИИ, КАДАСТРА И КАРТОГРАФИИ
Действителен: с 27.06.2023 по 19.09.2024

полное наименование должности

инициалы, фамилия

Земельный участок				
вид объекта недвижимости				
Лист № 1188 раздела 4.2		Всего листов раздела 4.2: 1403		Всего разделов: 6
11.06.2024г. № КУВИ-001/2024-157716606				
Кадастровый номер:			47:23:0000000:79	
Сведения о характерных точках границы части (частей) земельного участка				
Учетный номер части: 47:23:0000000:79/830				
Система координат МСК 47 зона 2				
Номер точки	Координаты, м		Описание закрепления на местности	Средняя квадратичная погрешность определения координат характерных точек границ земельного участка, м
	X	Y		
1	2	3	4	5
1	396985.91	2203911.67	Закрепление отсутствует	0.05
2	396989.13	2203908.53	Закрепление отсутствует	0.05
3	397021.68	2203943.82	Закрепление отсутствует	0.05
4	397019.42	2203946.04	Закрепление отсутствует	0.05
1	396985.91	2203911.67	Закрепление отсутствует	0.05

полное наименование должности		ДОКУМЕНТ ПОДПИСАН	инициалы, фамилия
		ЭЛЕКТРОННОЙ ПОДПИСЬЮ	
	Сертификат: 00BV056B7401CB38D2B3576ACDC8425108 Владелец: ФЕДЕРАЛЬНАЯ СЛУЖБА ГОСУДАРСТВЕННОЙ РЕГИСТРАЦИИ, КАДАСТРА И КАРТОГРАФИИ Действителен: с 27.06.2023 по 19.09.2024		

Земельный участок

вид объекта недвижимости

Лист № 1189 раздела 4.2

Всего листов раздела 4.2: 1403

Всего разделов: 6

Всего листов выписки: 2072

11.06.2024г. № КУВИ-001/2024-157716606

Кадастровый номер:

47:23:0000000:79

Сведения о характерных точках границы части (частей) земельного участка

Учетный номер части: 47:23:0000000:79/831

Система координат МСК 47 зона 2

Номер точки	Координаты, м		Описание закрепления на местности	Средняя квадратичная погрешность определения координат характерных точек границ земельного участка, м
	X	Y		
1	2	3	4	5
1	364049.34	2197728.89	-	5
2	364049.06	2197748.89	-	5
3	364069.06	2197749.17	-	5
4	364069.34	2197729.17	-	5
1	364049.34	2197728.89	-	5



ДОКУМЕНТ ПОДПИСАН
ЭЛЕКТРОННОЙ ПОДПИСЬЮ

Сертификат: 00ВВ056В7401СВ38D2В3576АСDС8425108

Владелец: ФЕДЕРАЛЬНАЯ СЛУЖБА ГОСУДАРСТВЕННОЙ
РЕГИСТРАЦИИ, КАДАСТРА И КАРТОГРАФИИ
Действителен: с 27.06.2023 по 19.09.2024

полное наименование должности

инициалы, фамилия

Земельный участок

вид объекта недвижимости

Лист № 1190 раздела 4.2

Всего листов раздела 4.2: 1403

Всего разделов: 6

Всего листов выписки: 2072

11.06.2024г. № КУВИ-001/2024-157716606

Кадастровый номер:

47:23:0000000:79

Сведения о характерных точках границы части (частей) земельного участка

Учетный номер части: 47:23:0000000:79/832

Система координат МСК 47 зона 2

Номер точки	Координаты, м		Описание закрепления на местности	Средняя квадратичная погрешность определения координат характерных точек границ земельного участка, м
	X	Y		
1	2	3	4	5
1	390462.43	2203013.68	-	5
2	390415.88	2203261.05	-	5
3	390410.4	2203259.94	-	5
4	390416.07	2203229.63	-	5
5	390457.88	2203008.2	-	5
1	390462.43	2203013.68	-	5



ДОКУМЕНТ ПОДПИСАН
ЭЛЕКТРОННОЙ ПОДПИСЬЮ

Сертификат: 00ВВ056В7401СВ38D2В3576АСDС8425108

Владелец: ФЕДЕРАЛЬНАЯ СЛУЖБА ГОСУДАРСТВЕННОЙ
РЕГИСТРАЦИИ, КАДАСТРА И КАРТОГРАФИИ
Действителен: с 27.06.2023 по 19.09.2024

полное наименование должности

инициалы, фамилия

Земельный участок

вид объекта недвижимости

Лист № 1191 раздела 4.2

Всего листов раздела 4.2: 1403

Всего разделов: 6

Всего листов выписки: 2072

11.06.2024г. № КУВИ-001/2024-157716606

Кадастровый номер:

47:23:0000000:79

Сведения о характерных точках границы части (частей) земельного участка

Учетный номер части: 47:23:0000000:79/833

Система координат МСК 47 зона 2

Номер точки	Координаты, м		Описание закрепления на местности	Средняя квадратичная погрешность определения координат характерных точек границ земельного участка, м
	X	Y		
1	2	3	4	5
1	389718.16	2203456.82	-	5
2	389764.19	2203465.9	-	5
3	389911.67	2203495.04	-	5
4	390035.69	2203518.98	-	5
5	390039.26	2203517.63	-	5
6	390059.23	2203521.49	-	5
7	390211.34	2203551.33	-	5
8	390245.85	2203532.38	-	5
9	390249.02	2203532.92	-	5
10	390422.44	2203437.58	-	5
11	390433.43	2203378.83	-	5
12	390431.47	2203375.71	-	5
13	390435.26	2203355.2	-	5
14	390443.16	2203356.75	-	5
15	390427.37	2203441.16	-	5
16	390212.56	2203559.23	-	5
17	389910.61	2203500.43	-	5
18	389763.15	2203471.2	-	5
19	389717.89	2203462.26	-	5
1	389718.16	2203456.82	-	5



ДОКУМЕНТ ПОДПИСАН
ЭЛЕКТРОННОЙ ПОДПИСЬЮ

Сертификат: 00ВВ056В7401СВ38D2В3576АСDС8425108

Владелец: ФЕДЕРАЛЬНАЯ СЛУЖБА ГОСУДАРСТВЕННОЙ

РЕГИСТРАЦИИ, КАДАСТРА И КАРТОГРАФИИ

Действителен: с 27.06.2023 по 19.09.2024

полное наименование должности

инициалы, фамилия

Земельный участок

вид объекта недвижимости

Лист № 1192 раздела 4.2

Всего листов раздела 4.2: 1403

Всего разделов: 6

Всего листов выписки: 2072

11.06.2024г. № КУВИ-001/2024-157716606

Кадастровый номер:

47:23:0000000:79

Сведения о характерных точках границы части (частей) земельного участка

Учетный номер части: 47:23:0000000:79/834

Система координат МСК 47 зона 2

Номер точки	Координаты, м		Описание закрепления на местности	Средняя квадратичная погрешность определения координат характерных точек границ земельного участка, м
	X	Y		
1	2	3	4	5
1	389720.04	2203411.79	-	5
2	389772.82	2203422.25	-	5
3	389920.2	2203451.36	-	5
4	390204.38	2203506.66	-	5
5	390382.57	2203408.72	-	5
6	390394.09	2203347.07	-	5
7	390401.95	2203348.62	-	5
8	390397.9	2203370.29	-	5
9	390394.94	2203372.5	-	5
10	390387.5	2203412.28	-	5
11	390225.77	2203501.18	-	5
12	390224.99	2203503.89	-	5
13	390205.61	2203514.55	-	5
14	390065.92	2203487.14	-	5
15	390046.59	2203483.42	-	5
16	390044.33	2203480.93	-	5
17	389919.14	2203456.76	-	5
18	389771.74	2203427.64	-	5
19	389719.77	2203417.34	-	5
1	389720.04	2203411.79	-	5



ДОКУМЕНТ ПОДПИСАН
ЭЛЕКТРОННОЙ ПОДПИСЬЮ

Сертификат: 00ВВ056В7401СВ38D2В3576АСDС8425108

Владелец: ФЕДЕРАЛЬНАЯ СЛУЖБА ГОСУДАРСТВЕННОЙ

РЕГИСТРАЦИИ, КАДАСТРА И КАРТОГРАФИИ

Действителен: с 27.06.2023 по 19.09.2024

полное наименование должности

инициалы, фамилия

Земельный участок

вид объекта недвижимости

Лист № 1193 раздела 4.2

Всего листов раздела 4.2: 1403

Всего разделов: 6

Всего листов выписки: 2072

11.06.2024г. № КУВИ-001/2024-157716606

Кадастровый номер:

47:23:0000000:79

Сведения о характерных точках границы части (частей) земельного участка

Учетный номер части: 47:23:0000000:79/835

Система координат МСК 47 зона 2

Номер точки	Координаты, м		Описание закрепления на местности	Средняя квадратичная погрешность определения координат характерных точек границ земельного участка, м
	X	Y		
1	2	3	4	5
1	389711.94	2203461.09	-	5
2	389533.75	2203426.05	-	5
3	389534.79	2203420.67	-	5
4	389612.27	2203435.81	-	5
5	389712.19	2203455.78	-	5
1	389711.94	2203461.09	-	5



ДОКУМЕНТ ПОДПИСАН
ЭЛЕКТРОННОЙ ПОДПИСЬЮ

Сертификат: 00BV056B7401CB38D2B3576ACDC8425108

Владелец: ФЕДЕРАЛЬНАЯ СЛУЖБА ГОСУДАРСТВЕННОЙ
РЕГИСТРАЦИИ, КАДАСТРА И КАРТОГРАФИИ
Действителен: с 27.06.2023 по 19.09.2024

полное наименование должности

инициалы, фамилия

Земельный участок

вид объекта недвижимости

Лист № 1194 раздела 4.2

Всего листов раздела 4.2: 1403

Всего разделов: 6

Всего листов выписки: 2072

11.06.2024г. № КУВИ-001/2024-157716606

Кадастровый номер:

47:23:0000000:79

Сведения о характерных точках границы части (частей) земельного участка

Учетный номер части: 47:23:0000000:79/836

Система координат МСК 47 зона 2

Номер точки	Координаты, м		Описание закрепления на местности	Средняя квадратичная погрешность определения координат характерных точек границ земельного участка, м
	X	Y		
1	2	3	4	5
1	389713.8	2203416.25	-	5
2	389619.79	2203397.55	-	5
3	389542.16	2203382.42	-	5
4	389543.21	2203376.95	-	5
5	389714.05	2203410.61	-	5
1	389713.8	2203416.25	-	5



ДОКУМЕНТ ПОДПИСАН
ЭЛЕКТРОННОЙ ПОДПИСЬЮ

Сертификат: 00ВВ056В7401СВ38D2В3576АСDC8425108

Владелец: ФЕДЕРАЛЬНАЯ СЛУЖБА ГОСУДАРСТВЕННОЙ

РЕГИСТРАЦИИ, КАДАСТРА И КАРТОГРАФИИ

Действителен: с 27.06.2023 по 19.09.2024

полное наименование должности

инициалы, фамилия

Земельный участок

вид объекта недвижимости

Лист № 1195 раздела 4.2

Всего листов раздела 4.2: 1403

Всего разделов: 6

Всего листов выписки: 2072

11.06.2024г. № КУВИ-001/2024-157716606

Кадастровый номер:

47:23:0000000:79

Сведения о характерных точках границы части (частей) земельного участка

Учетный номер части: 47:23:0000000:79/837

Система координат МСК 47 зона 2

Номер точки	Координаты, м		Описание закрепления на местности	Средняя квадратичная погрешность определения координат характерных точек границ земельного участка, м
	X	Y		
1	2	3	4	5
1	389511.33	2203415.53	-	5
2	389510.2	2203421.45	-	5
3	389489.61	2203417.42	-	5
4	389310.36	2203551.59	-	5
5	389288.76	2203663.91	-	5
6	389088.92	2204703.36	-	5
7	389042.81	2204943.07	-	5
8	388993.28	2205202.65	-	5
9	388948.3	2205429.03	-	5
10	388936.88	2205492.23	-	5
11	388933.21	2205484.12	-	5
12	388966.2	2205310.11	-	5
13	388964.55	2205308.02	-	5
14	388985.34	2205201.13	-	5
15	389034.77	2204941.49	-	5
16	389080.99	2204701.82	-	5
18	389089.95	2204665.58	-	5
17	389087.58	2204667.26	-	5
19	389123.59	2204489.57	-	5
20	389163.85	2204282.91	-	5
21	389195.21	2204118.92	-	5
22	389193.61	2204116.64	-	5
23	389201.44	2204075.67	-	5
24	389241.2	2203868.92	-	5



ДОКУМЕНТ ПОДПИСАН
ЭЛЕКТРОННОЙ ПОДПИСЬЮ

Сертификат: 00BV056B7401CB38D2B3576ACDC8425108

Владелец: ФЕДЕРАЛЬНАЯ СЛУЖБА ГОСУДАРСТВЕННОЙ

РЕГИСТРАЦИИ, КАДАСТРА И КАРТОГРАФИИ

Действителен: с 27.06.2023 по 19.09.2024

полное наименование должности

инициалы, фамилия

Земельный участок

вид объекта недвижимости

Лист № 1196 раздела 4.2

Всего листов раздела 4.2: 1403

Всего разделов: 6

Всего листов выписки: 2072

11.06.2024г. № КУВИ-001/2024-157716606

Кадастровый номер:

47:23:0000000:79

1	2	3	4	5
25	389280.9	2203662.41	-	5
26	389302.55	2203550.82	-	5
27	389307.02	2203546.39	-	5
28	389488.14	2203411.01	-	5
1	389511.33	2203415.53	-	5



ДОКУМЕНТ ПОДПИСАН
ЭЛЕКТРОННОЙ ПОДПИСЬЮ

Сертификат: 00ВВ056В7401СВ38D2В3576АСDС8425108

Владелец: ФЕДЕРАЛЬНАЯ СЛУЖБА ГОСУДАРСТВЕННОЙ

РЕГИСТРАЦИИ, КАДАСТРА И КАРТОГРАФИИ

Действителен: с 27.06.2023 по 19.09.2024

полное наименование должности

инициалы, фамилия

Земельный участок

вид объекта недвижимости

Лист № 1197 раздела 4.2

Всего листов раздела 4.2: 1403

Всего разделов: 6

Всего листов выписки: 2072

11.06.2024г. № КУВИ-001/2024-157716606

Кадастровый номер:

47:23:0000000:79

Сведения о характерных точках границы части (частей) земельного участка

Учетный номер части: 47:23:0000000:79/838

Система координат МСК 47 зона 2

Номер точки	Координаты, м		Описание закрепления на местности	Средняя квадратичная погрешность определения координат характерных точек границ земельного участка, м
	X	Y		
1	2	3	4	5
1	389518.51	2203378.3	-	5
2	389478.88	2203370.49	-	5
3	389274.56	2203523.54	-	5
4	389272.02	2203529.1	-	5
5	389247.5	2203655.98	-	5
6	389207.82	2203862.48	-	5
7	389168.06	2204069.26	-	5
8	389160.13	2204110.71	-	5
9	389157.74	2204112.58	-	5
10	389126.54	2204275.72	-	5
11	389086.28	2204482.38	-	5
12	389052.61	2204658.72	-	5
13	389054.08	2204661.49	-	5
14	389047.59	2204695.42	-	5
15	389001.36	2204935.08	-	5
16	388951.94	2205194.7	-	5
17	388931.17	2205301.51	-	5
18	388928.83	2205303.12	-	5
19	388907.11	2205415.6	-	5
20	388902.75	2205405.02	-	5
21	388944.09	2205193.18	-	5
23	389039.74	2204693.91	-	5
22	388993.51	2204933.58	-	5
24	389080.39	2204481.23	-	5



ДОКУМЕНТ ПОДПИСАН
ЭЛЕКТРОННОЙ ПОДПИСЬЮ

Сертификат: 00ВВ056В7401СВ38D2В3576АСDC8425108

Владелец: ФЕДЕРАЛЬНАЯ СЛУЖБА ГОСУДАРСТВЕННОЙ

РЕГИСТРАЦИИ, КАДАСТРА И КАРТОГРАФИИ

Действителен: с 27.06.2023 по 19.09.2024

полное наименование должности

инициалы, фамилия

Земельный участок

вид объекта недвижимости

Лист № 1198 раздела 4.2

Всего листов раздела 4.2: 1403

Всего разделов: 6

Всего листов выписки: 2072

11.06.2024г. № КУВИ-001/2024-157716606

Кадастровый номер:

47:23:0000000:79

1	2	3	4	5
25	389239.65	2203654.49	-	5
26	389264.91	2203523.15	-	5
27	389477.41	2203364.09	-	5
28	389519.65	2203372.36	-	5
1	389518.51	2203378.3	-	5



ДОКУМЕНТ ПОДПИСАН
ЭЛЕКТРОННОЙ ПОДПИСЬЮ

Сертификат: 00ВВ056В7401СВ38D2В3576АСDС8425108

Владелец: ФЕДЕРАЛЬНАЯ СЛУЖБА ГОСУДАРСТВЕННОЙ

РЕГИСТРАЦИИ, КАДАСТРА И КАРТОГРАФИИ

Действителен: с 27.06.2023 по 19.09.2024

полное наименование должности

инициалы, фамилия

Земельный участок

вид объекта недвижимости

Лист № 1199 раздела 4.2

Всего листов раздела 4.2: 1403

Всего разделов: 6

Всего листов выписки: 2072

11.06.2024г. № КУВИ-001/2024-157716606

Кадастровый номер:

47:23:0000000:79

Сведения о характерных точках границы части (частей) земельного участка

Учетный номер части: 47:23:0000000:79/839

Система координат МСК 47 зона 2

Номер точки	Координаты, м		Описание закрепления на местности	Средняя квадратичная погрешность определения координат характерных точек границ земельного участка, м
	X	Y		
1	2	3	4	5
1	388097.39	2208182.38	-	5
2	388044.54	2208283.51	-	5
3	387622.28	2209094.74	-	5
4	387524.2	2209283.28	-	5
5	387542.09	2209809.16	-	5
6	387462.75	2209995.19	-	5
7	387456.68	2209995.3	-	5
8	387469.62	2209965.17	-	5
9	387535.74	2209808.34	-	5
10	387534.72	2209755.67	-	5
11	387528.11	2209554.43	-	5
12	387523.68	2209428.49	-	5
13	387517.78	2209282.01	-	5
14	387617.4	2209092.19	-	5
15	387716.59	2208901.88	-	5
16	387795.15	2208751.23	-	5
17	387794.41	2208747.26	-	5
18	387820.84	2208696.54	-	5
19	387844.28	2208651.39	-	5
20	387847.6	2208650.46	-	5
21	387931	2208489.84	-	5
22	388039.67	2208280.97	-	5
23	388091.24	2208182.29	-	5
1	388097.39	2208182.38	-	5



ДОКУМЕНТ ПОДПИСАН
ЭЛЕКТРОННОЙ ПОДПИСЬЮ

Сертификат: 00ВВ056В7401СВ38D2В3576АСDC8425108

Владелец: ФЕДЕРАЛЬНАЯ СЛУЖБА ГОСУДАРСТВЕННОЙ

РЕГИСТРАЦИИ, КАДАСТРА И КАРТОГРАФИИ

Действителен: с 27.06.2023 по 19.09.2024

полное наименование должности

инициалы, фамилия

Земельный участок

вид объекта недвижимости

Лист № 1200 раздела 4.2

Всего листов раздела 4.2: 1403

Всего разделов: 6

Всего листов выписки: 2072

11.06.2024г. № КУВИ-001/2024-157716606

Кадастровый номер:

47:23:0000000:79

Сведения о характерных точках границы части (частей) земельного участка

Учетный номер части: 47:23:0000000:79/840

Система координат МСК 47 зона 2

Номер точки	Координаты, м		Описание закрепления на местности	Средняя квадратичная погрешность определения координат характерных точек границ земельного участка, м
	X	Y		
1	2	3	4	5
1	388040.25	2208183.77	-	5
2	388046.41	2208183.81	-	5
3	388006.44	2208262.25	-	5
4	387897.91	2208472.66	-	5
5	387813.66	2208631.18	-	5
6	387814.57	2208634.83	-	5
7	387790.68	2208680.86	-	5
8	387764.08	2208731.84	-	5
9	387760.57	2208733.17	-	5
10	387682.01	2208883.85	-	5
11	387582.81	2209074.18	-	5
12	387480.22	2209273.03	-	5
13	387484.71	2209429.85	-	5
14	387487.44	2209509.41	-	5
15	387487.47	2209515.61	-	5
16	387481.9	2209507.7	-	5
17	387473.77	2209271.86	-	5
18	387577.93	2209071.63	-	5
19	388000.21	2208260.39	-	5
1	388040.25	2208183.77	-	5



ДОКУМЕНТ ПОДПИСАН
ЭЛЕКТРОННОЙ ПОДПИСЬЮ

Сертификат: 00ВВ056В7401СВ38D2В3576АСDC8425108

Владелец: ФЕДЕРАЛЬНАЯ СЛУЖБА ГОСУДАРСТВЕННОЙ

РЕГИСТРАЦИИ, КАДАСТРА И КАРТОГРАФИИ

Действителен: с 27.06.2023 по 19.09.2024

полное наименование должности

инициалы, фамилия

Земельный участок

вид объекта недвижимости

Лист № 1201 раздела 4.2

Всего листов раздела 4.2: 1403

Всего разделов: 6

Всего листов выписки: 2072

11.06.2024г. № КУВИ-001/2024-157716606

Кадастровый номер:

47:23:0000000:79

Сведения о характерных точках границы части (частей) земельного участка

Учетный номер части: 47:23:0000000:79/841

Система координат МСК 47 зона 2

Номер точки	Координаты, м		Описание закрепления на местности	Средняя квадратичная погрешность определения координат характерных точек границ земельного участка, м
	X	Y		
1	2	3	4	5
1	387493.2	2209753.18	-	5
2	387495.14	2209802.4	-	5
3	387433.75	2209949.84	-	5
4	387412.44	2209999.9	-	5
5	387406.12	2210000.42	-	5
6	387491.08	2209801.21	-	5
8	387492.35	2209720.47	-	5
7	387488.3	2209720.38	-	5
1	387493.2	2209753.18	-	5



ДОКУМЕНТ ПОДПИСАН
ЭЛЕКТРОННОЙ ПОДПИСЬЮ

Сертификат: 00ВВ056В7401СВ38D2В3576АСDС8425108

Владелец: ФЕДЕРАЛЬНАЯ СЛУЖБА ГОСУДАРСТВЕННОЙ
РЕГИСТРАЦИИ, КАДАСТРА И КАРТОГРАФИИ
Действителен: с 27.06.2023 по 19.09.2024

полное наименование должности

инициалы, фамилия

Земельный участок

вид объекта недвижимости

Лист № 1202 раздела 4.2

Всего листов раздела 4.2: 1403

Всего разделов: 6

Всего листов выписки: 2072

11.06.2024г. № КУВИ-001/2024-157716606

Кадастровый номер:

47:23:0000000:79

Сведения о характерных точках границы части (частей) земельного участка

Учетный номер части: 47:23:0000000:79/842

Система координат МСК 47 зона 2

Номер точки	Координаты, м		Описание закрепления на местности	Средняя квадратичная погрешность определения координат характерных точек границ земельного участка, м
	X	Y		
1	2	3	4	5
1	387449.79	2210012.55	-	5
2	387455.46	2210012.22	-	5
3	387355.12	2210247.42	-	5
4	387382.6	2210591.37	-	5
5	387377.07	2210585.45	-	5
6	387366.22	2210452.37	-	5
7	387354.44	2210302.64	-	5
8	387352.24	2210300.03	-	5
9	387348	2210246.26	-	5
10	387377.17	2210177.68	-	5
11	387379.8	2210176.63	-	5
12	387403.24	2210121.53	-	5
1	387449.79	2210012.55	-	5



ДОКУМЕНТ ПОДПИСАН
ЭЛЕКТРОННОЙ ПОДПИСЬЮ

Сертификат: 00ВВ056В7401СВ38D2В3576АСDC8425108

Владелец: ФЕДЕРАЛЬНАЯ СЛУЖБА ГОСУДАРСТВЕННОЙ

РЕГИСТРАЦИИ, КАДАСТРА И КАРТОГРАФИИ

Действителен: с 27.06.2023 по 19.09.2024

полное наименование должности

инициалы, фамилия

Земельный участок

вид объекта недвижимости

Лист № 1203 раздела 4.2

Всего листов раздела 4.2: 1403

Всего разделов: 6

Всего листов выписки: 2072

11.06.2024г. № КУВИ-001/2024-157716606

Кадастровый номер:

47:23:0000000:79

Сведения о характерных точках границы части (частей) земельного участка

Учетный номер части: 47:23:0000000:79/843

Система координат МСК 47 зона 2

Номер точки	Координаты, м		Описание закрепления на местности	Средняя квадратичная погрешность определения координат характерных точек границ земельного участка, м
	X	Y		
1	2	3	4	5
1	387333.1	2210538.2	-	5
2	387327.62	2210532.32	-	5
3	387304.31	2210239.14	-	5
4	387399.79	2210015.24	-	5
5	387405.24	2210015.13	-	5
6	387366.45	2210105.82	-	5
7	387341.73	2210163.94	-	5
8	387342.81	2210166.5	-	5
9	387311.42	2210240.3	-	5
10	387316.36	2210303.06	-	5
11	387314.57	2210305.85	-	5
12	387326.35	2210455.57	-	5
1	387333.1	2210538.2	-	5



ДОКУМЕНТ ПОДПИСАН
ЭЛЕКТРОННОЙ ПОДПИСЬЮ

Сертификат: 00ВВ056В7401СВ38D2В3576АСDС8425108

Владелец: ФЕДЕРАЛЬНАЯ СЛУЖБА ГОСУДАРСТВЕННОЙ

РЕГИСТРАЦИИ, КАДАСТРА И КАРТОГРАФИИ

Действителен: с 27.06.2023 по 19.09.2024

полное наименование должности


инициалы, фамилия

Земельный участок			
вид объекта недвижимости			
Лист № 1204 раздела 4.2	Всего листов раздела 4.2: 1403	Всего разделов: 6	Всего листов выписки: 2072

11.06.2024г. № КУВИ-001/2024-157716606

Кадастровый номер: 47:23:0000000:79

Сведения о характерных точках границы части (частей) земельного участка				
Учетный номер части: 47:23:0000000:79/844				
Система координат МСК 47 зона 2				
Номер точки	Координаты, м		Описание закрепления на местности	Средняя квадратичная погрешность определения координат характерных точек границ земельного участка, м
	X	Y		
1	2	3	4	5
1	387382.1	2210671.39	-	5
2	387386.45	2210669.61	-	5
3	387388.91	2210668.63	-	5
5	387452.93	2211468.98	-	5
4	387404.52	2210876.85	-	5
6	387447.94	2211469.93	-	5
8	387422.92	2211164.35	-	5
7	387433.58	2211294.67	-	5
9	387420.97	2211162.13	-	5
1	387382.1	2210671.39	-	5
10	387415.24	2211090.68	-	5
11	387397.73	2210877.36	-	5

полное наименование должности	 ДОКУМЕНТ ПОДПИСАН ЭЛЕКТРОННОЙ ПОДПИСЬЮ	инициалы, фамилия
	Сертификат: 00ВВ056В7401СВ38D2В3576АСDC8425108 Владелец: ФЕДЕРАЛЬНАЯ СЛУЖБА ГОСУДАРСТВЕННОЙ РЕГИСТРАЦИИ, КАДАСТРА И КАРТОГРАФИИ Действителен: с 27.06.2023 по 19.09.2024	

Земельный участок

вид объекта недвижимости

Лист № 1205 раздела 4.2

Всего листов раздела 4.2: 1403

Всего разделов: 6

Всего листов выписки: 2072

11.06.2024г. № КУВИ-001/2024-157716606

Кадастровый номер:

47:23:0000000:79

Сведения о характерных точках границы части (частей) земельного участка

Учетный номер части: 47:23:0000000:79/845

Система координат МСК 47 зона 2

Номер точки	Координаты, м		Описание закрепления на местности	Средняя квадратичная погрешность определения координат характерных точек границ земельного участка, м
	X	Y		
1	2	3	4	5
3	387354.62	2210880.75	-	5
1	387408.6	2211477.54	-	5
2	387403.54	2211478.52	-	5
4	387339.99	2210688.55	-	5
5	387347.08	2210685.65	-	5
6	387361.84	2210880.21	-	5
7	387379.37	2211093.59	-	5
8	387384.98	2211163.75	-	5
9	387383.2	2211166.42	-	5
10	387393.72	2211297.91	-	5
1	387408.6	2211477.54	-	5



ДОКУМЕНТ ПОДПИСАН
ЭЛЕКТРОННОЙ ПОДПИСЬЮ

Сертификат: 00ВВ056В7401СВ38D2В3576АСDC8425108

Владелец: ФЕДЕРАЛЬНАЯ СЛУЖБА ГОСУДАРСТВЕННОЙ
РЕГИСТРАЦИИ, КАДАСТРА И КАРТОГРАФИИ
Действителен: с 27.06.2023 по 19.09.2024

полное наименование должности

инициалы, фамилия

Земельный участок

вид объекта недвижимости

Лист № 1206 раздела 4.2

Всего листов раздела 4.2: 1403

Всего разделов: 6

Всего листов выписки: 2072

11.06.2024г. № КУВИ-001/2024-157716606

Кадастровый номер:

47:23:0000000:79

Сведения о характерных точках границы части (частей) земельного участка

Учетный номер части: 47:23:0000000:79/846

Система координат МСК 47 зона 2

Номер точки	Координаты, м		Описание закрепления на местности	Средняя квадратичная погрешность определения координат характерных точек границ земельного участка, м
	X	Y		
1	2	3	4	5
1	388448.55	2215884.34	-	5
2	388448.81	2215892.61	-	5
3	388413.11	2215876.4	-	5
4	388249.63	2215801.98	-	5
5	388085.67	2215727.31	-	5
6	387926.53	2215654.57	-	5
7	387777.3	2215586.55	-	5
8	387760.45	2215376.35	-	5
9	387750.5	2215254.59	-	5
10	387752.31	2215252.14	-	5
11	387744.1	2215152.03	-	5
12	387725.61	2214917.58	-	5
13	387705.22	2214673.69	-	5
14	387686	2214434.5	-	5
15	387670.99	2214249.12	-	5
16	387668.77	2214246.44	-	5
17	387664.64	2214195.59	-	5
18	387653.79	2214049.19	-	5
19	387654.43	2214045.7	-	5
20	387647.53	2213961.15	-	5
21	387628.54	2213721.93	-	5
22	387610.01	2213487.71	-	5
23	387591.68	2213258.45	-	5
24	387571.64	2213004.72	-	5



ДОКУМЕНТ ПОДПИСАН
ЭЛЕКТРОННОЙ ПОДПИСЬЮ

Сертификат: 00ВВ056В7401СВ38D2В3576АСDС8425108

Владелец: ФЕДЕРАЛЬНАЯ СЛУЖБА ГОСУДАРСТВЕННОЙ

РЕГИСТРАЦИИ, КАДАСТРА И КАРТОГРАФИИ

Действителен: с 27.06.2023 по 19.09.2024

полное наименование должности

инициалы, фамилия

Земельный участок

вид объекта недвижимости

Лист № 1207 раздела 4.2

Всего листов раздела 4.2: 1403

Всего разделов: 6

Всего листов выписки: 2072

11.06.2024г. № КУВИ-001/2024-157716606

Кадастровый номер:

47:23:0000000:79

1	2	3	4	5
25	387557.16	2212824.74	-	5
26	387542.97	2212645.31	-	5
27	387528.18	2212465.08	-	5
28	387521.46	2212384.96	-	5
29	387508.48	2212376.89	-	5
30	387502.2	2212299.54	-	5
31	387513.43	2212288.53	-	5
32	387510.97	2212251.16	-	5
33	387508.17	2212214.26	-	5
34	387513.33	2212210.61	-	5
35	387562.41	2212824.35	-	5
36	387597.3	2213258.01	-	5
37	387672.13	2214194.97	-	5
38	387731.1	2214917.13	-	5
39	387784.42	2215581.57	-	5
1	388448.55	2215884.34	-	5



ДОКУМЕНТ ПОДПИСАН
ЭЛЕКТРОННОЙ ПОДПИСЬЮ

Сертификат: 00ВВ056В7401СВ38D2В3576АСDС8425108

Владелец: ФЕДЕРАЛЬНАЯ СЛУЖБА ГОСУДАРСТВЕННОЙ

РЕГИСТРАЦИИ, КАДАСТРА И КАРТОГРАФИИ

Действителен: с 27.06.2023 по 19.09.2024

полное наименование должности

инициалы, фамилия

Земельный участок

вид объекта недвижимости

Лист № 1208 раздела 4.2

Всего листов раздела 4.2: 1403

Всего разделов: 6

Всего листов выписки: 2072

11.06.2024г. № КУВИ-001/2024-157716606

Кадастровый номер:

47:23:0000000:79

Сведения о характерных точках границы части (частей) земельного участка

Учетный номер части: 47:23:0000000:79/847

Система координат МСК 47 зона 2

Номер точки	Координаты, м		Описание закрепления на местности	Средняя квадратичная погрешность определения координат характерных точек границ земельного участка, м
	X	Y		
1	2	3	4	5
1	388450.3	2215936.88	-	5
2	388450.41	2215940.16	-	5
3	387736.91	2215614.88	-	5
4	387681.28	2214921.18	-	5
5	387622.29	2214199.03	-	5
6	387546.98	2213262.08	-	5
7	387512.81	2212828.27	-	5
8	387465.72	2212242.96	-	5
9	387470.98	2212239.61	-	5
10	387472.01	2212253.32	-	5
11	387476.58	2212297.23	-	5
12	387488.29	2212301.04	-	5
13	387494.52	2212377.89	-	5
14	387483.2	2212388.9	-	5
15	387489.31	2212468.23	-	5
17	387518.3	2212827.83	-	5
16	387504.1	2212648.44	-	5
18	387532.79	2213007.81	-	5
19	387552.81	2213261.53	-	5
20	387571.13	2213490.8	-	5
21	387589.66	2213725	-	5
22	387608.66	2213964.27	-	5
23	387615.5	2214048.14	-	5
24	387616.67	2214050.61	-	5



ДОКУМЕНТ ПОДПИСАН
ЭЛЕКТРОННОЙ ПОДПИСЬЮ

Сертификат: 00ВВ056В7401СВ38D2В3576АСDC8425108

Владелец: ФЕДЕРАЛЬНАЯ СЛУЖБА ГОСУДАРСТВЕННОЙ

РЕГИСТРАЦИИ, КАДАСТРА И КАРТОГРАФИИ

Действителен: с 27.06.2023 по 19.09.2024

полное наименование должности

инициалы, фамилия

Земельный участок

вид объекта недвижимости

Лист № 1209 раздела 4.2

Всего листов раздела 4.2: 1403

Всего разделов: 6

Всего листов выписки: 2072

11.06.2024г. № КУВИ-001/2024-157716606

Кадастровый номер:

47:23:0000000:79

1	2	3	4	5
25	387629.78	2214198.4	-	5
26	387633.96	2214250.1	-	5
27	387632.15	2214252.58	-	5
28	387647.15	2214437.64	-	5
29	387666.37	2214676.88	-	5
30	387686.76	2214920.73	-	5
31	387705.25	2215155.16	-	5
32	387713.34	2215254.1	-	5
33	387715.53	2215256.25	-	5
34	387725.58	2215379.15	-	5
35	387744.02	2215609.88	-	5
36	387768.15	2215620.86	-	5
37	387770.31	2215626.78	-	5
38	387910.13	2215690.5	-	5
39	388069.26	2215763.24	-	5
40	388233.26	2215837.93	-	5
41	388396.71	2215912.32	-	5
1	388450.3	2215936.88	-	5



ДОКУМЕНТ ПОДПИСАН
ЭЛЕКТРОННОЙ ПОДПИСЬЮ

Сертификат: 00ВВ056В7401СВ38D2В3576АСDC8425108

Владелец: ФЕДЕРАЛЬНАЯ СЛУЖБА ГОСУДАРСТВЕННОЙ

РЕГИСТРАЦИИ, КАДАСТРА И КАРТОГРАФИИ

Действителен: с 27.06.2023 по 19.09.2024

полное наименование должности

инициалы, фамилия

Земельный участок

вид объекта недвижимости

Лист № 1210 раздела 4.2

Всего листов раздела 4.2: 1403

Всего разделов: 6

Всего листов выписки: 2072

11.06.2024г. № КУВИ-001/2024-157716606

Кадастровый номер:

47:23:0000000:79

Сведения о характерных точках границы части (частей) земельного участка

Учетный номер части: 47:23:0000000:79/848

Система координат МСК 47 зона 2

Номер точки	Координаты, м		Описание закрепления на местности	Средняя квадратичная погрешность определения координат характерных точек границ земельного участка, м
	X	Y		
1	2	3	4	5
1	388470.89	2215894.55	-	5
3	389837.14	2216518.27	-	5
2	389631.38	2216424.33	-	5
4	390473.66	2216808.65	-	5
5	390731.48	2216926.03	-	5
6	390750.55	2216934.78	-	5
7	390750.5	2216943	-	5
8	390728.37	2216932.86	-	5
9	390470.55	2216815.48	-	5
10	390408.57	2216787.16	-	5
11	390392.06	2216795.02	-	5
12	390223.75	2216718.15	-	5
13	390218.89	2216700.56	-	5
14	390042.13	2216619.88	-	5
15	389993.44	2216597.72	-	5
16	389991.38	2216594.57	-	5
17	389834.86	2216523.28	-	5
18	389629.09	2216429.34	-	5
19	389422.98	2216335.17	-	5
20	389269.07	2216265.13	-	5
21	389054.56	2216167.02	-	5
22	389050.69	2216167.45	-	5
23	389027.7	2216156.92	-	5
24	388836.54	2216069.8	-	5



ДОКУМЕНТ ПОДПИСАН
ЭЛЕКТРОННОЙ ПОДПИСЬЮ

Сертификат: 00ВВ056В7401СВ38D2В3576АСDC8425108

Владелец: ФЕДЕРАЛЬНАЯ СЛУЖБА ГОСУДАРСТВЕННОЙ

РЕГИСТРАЦИИ, КАДАСТРА И КАРТОГРАФИИ

Действителен: с 27.06.2023 по 19.09.2024

полное наименование должности

инициалы, фамилия

Земельный участок

вид объекта недвижимости

Лист № 1211 раздела 4.2

Всего листов раздела 4.2: 1403

Всего разделов: 6

Всего листов выписки: 2072

11.06.2024г. № КУВИ-001/2024-157716606

Кадастровый номер:

47:23:0000000:79

1	2	3	4	5
25	388645.15	2215982.46	-	5
26	388471.18	2215902.95	-	5
1	388470.89	2215894.55	-	5



ДОКУМЕНТ ПОДПИСАН
ЭЛЕКТРОННОЙ ПОДПИСЬЮ

Сертификат: 00ВВ056В7401СВ38D2В3576АСDС8425108

Владелец: ФЕДЕРАЛЬНАЯ СЛУЖБА ГОСУДАРСТВЕННОЙ

РЕГИСТРАЦИИ, КАДАСТРА И КАРТОГРАФИИ

Действителен: с 27.06.2023 по 19.09.2024

полное наименование должности

инициалы, фамилия

Земельный участок

вид объекта недвижимости

Лист № 1212 раздела 4.2

Всего листов раздела 4.2: 1403

Всего разделов: 6

Всего листов выписки: 2072

11.06.2024г. № КУВИ-001/2024-157716606

Кадастровый номер:

47:23:0000000:79

Сведения о характерных точках границы части (частей) земельного участка

Учетный номер части: 47:23:0000000:79/849

Система координат МСК 47 зона 2

Номер точки	Координаты, м		Описание закрепления на местности	Средняя квадратичная погрешность определения координат характерных точек границ земельного участка, м
	X	Y		
1	2	3	4	5
4	388479.01	2215949.93	-	5
3	388472.66	2215947.23	-	5
1	388974.55	2216178.3	-	5
5	388484.94	2215947.7	-	5
2	388472.76	2215950.37	-	5
6	388521.33	2215964.32	-	5
8	388822	2216101.62	-	5
7	388630.58	2216014.29	-	5
9	388972.37	2216170.17	-	5
1	388974.55	2216178.3	-	5



ДОКУМЕНТ ПОДПИСАН
ЭЛЕКТРОННОЙ ПОДПИСЬЮ

Сертификат: 00ВВ056В7401СВ38D2В3576АСDC8425108

Владелец: ФЕДЕРАЛЬНАЯ СЛУЖБА ГОСУДАРСТВЕННОЙ
РЕГИСТРАЦИИ, КАДАСТРА И КАРТОГРАФИИ
Действителен: с 27.06.2023 по 19.09.2024

полное наименование должности

инициалы, фамилия

Земельный участок

вид объекта недвижимости

Лист № 1213 раздела 4.2

Всего листов раздела 4.2: 1403

Всего разделов: 6

Всего листов выписки: 2072

11.06.2024г. № КУВИ-001/2024-157716606

Кадастровый номер:

47:23:0000000:79

Сведения о характерных точках границы части (частей) земельного участка

Учетный номер части: 47:23:0000000:79/850

Система координат МСК 47 зона 2

Номер точки	Координаты, м		Описание закрепления на местности	Средняя квадратичная погрешность определения координат характерных точек границ земельного участка, м
	X	Y		
1	2	3	4	5
1	389031.86	2216204.46	-	5
2	389035.99	2216203.6	-	5
3	389206.81	2216281.83	-	5
4	389405.97	2216372.46	-	5
5	389612.06	2216466.62	-	5
7	390025.53	2216656.27	-	5
6	389817.43	2216561.49	-	5
8	390210.42	2216740.67	-	5
9	390238.27	2216753.37	-	5
10	390453.96	2216851.86	-	5
11	390488.16	2216867.44	-	5
12	390495.53	2216866.39	-	5
13	390713.4	2216965.59	-	5
14	390752.05	2216983.35	-	5
15	390752.33	2216990.6	-	5
16	390710.7	2216971.51	-	5
17	390024.51	2216658.55	-	5
1	389031.86	2216204.46	-	5



ДОКУМЕНТ ПОДПИСАН
ЭЛЕКТРОННОЙ ПОДПИСЬЮ

Сертификат: 00ВВ056В7401СВ38D2В3576АСDС8425108

Владелец: ФЕДЕРАЛЬНАЯ СЛУЖБА ГОСУДАРСТВЕННОЙ

РЕГИСТРАЦИИ, КАДАСТРА И КАРТОГРАФИИ

Действителен: с 27.06.2023 по 19.09.2024

полное наименование должности

инициалы, фамилия

Земельный участок

вид объекта недвижимости

Лист № 1214 раздела 4.2

Всего листов раздела 4.2: 1403

Всего разделов: 6

Всего листов выписки: 2072

11.06.2024г. № КУВИ-001/2024-157716606

Кадастровый номер:

47:23:0000000:79

Сведения о характерных точках границы части (частей) земельного участка

Учетный номер части: 47:23:0000000:79/851

Система координат МСК 47 зона 2

Номер точки	Координаты, м		Описание закрепления на местности	Средняя квадратичная погрешность определения координат характерных точек границ земельного участка, м
	X	Y		
1	2	3	4	5
2	394913.14	2216802.88	-	5
4	394469.6	2216836.68	-	5
5	394219.74	2216855.72	-	5
3	394694.2	2216819.74	-	5
6	393985.41	2216873.41	-	5
1	395073.99	2216790.32	-	5
7	393751.45	2216890.83	-	5
8	393517.64	2216909.53	-	5
10	393058.23	2216945.05	-	5
12	392764.96	2216966.87	-	5
11	392834.1	2216961.65	-	5
9	393288.78	2216927.04	-	5
13	392619.39	2216975.85	-	5
14	392370.17	2216995.2	-	5
15	392137.17	2217012.51	-	5
16	392079.07	2217019.07	-	5
17	392014.28	2217024.17	-	5
18	391906.46	2217032.63	-	5
20	391457.75	2217067.05	-	5
19	391682.15	2217049.4	-	5
23	390907.24	2217014.73	-	5
21	391238.34	2217083.54	-	5
22	391083.95	2217095.15	-	5
24	390907.09	2217006.44	-	5



ДОКУМЕНТ ПОДПИСАН
ЭЛЕКТРОННОЙ ПОДПИСЬЮ

Сертификат: 00ВВ056В7401СВ38D2В3576АСDС8425108

Владелец: ФЕДЕРАЛЬНАЯ СЛУЖБА ГОСУДАРСТВЕННОЙ

РЕГИСТРАЦИИ, КАДАСТРА И КАРТОГРАФИИ

Действителен: с 27.06.2023 по 19.09.2024

полное наименование должности

инициалы, фамилия

Земельный участок

вид объекта недвижимости

Лист № 1215 раздела 4.2

Всего листов раздела 4.2: 1403

Всего разделов: 6

Всего листов выписки: 2072

11.06.2024г. № КУВИ-001/2024-157716606

Кадастровый номер:

47:23:0000000:79

1	2	3	4	5
25	391085.31	2217087.52	-	5
26	391681.58	2217041.94	-	5
27	392369.75	2216989.71	-	5
28	392618.99	2216970.37	-	5
29	392833.55	2216954.17	-	5
30	393057.66	2216937.57	-	5
32	393750.88	2216883.34	-	5
31	393288.21	2216919.55	-	5
33	394219.18	2216848.22	-	5
34	395196.04	2216773.46	-	5
35	395255.19	2216822.32	-	5
36	395242.77	2216823.15	-	5
37	395199.92	2216786.69	-	5
38	395192.14	2216781.27	-	5
39	395185.27	2216781.65	-	5
1	395073.99	2216790.32	-	5



ДОКУМЕНТ ПОДПИСАН
ЭЛЕКТРОННОЙ ПОДПИСЬЮ

Сертификат: 00ВВ056В7401СВ38D2В3576АСDС8425108

Владелец: ФЕДЕРАЛЬНАЯ СЛУЖБА ГОСУДАРСТВЕННОЙ

РЕГИСТРАЦИИ, КАДАСТРА И КАРТОГРАФИИ

Действителен: с 27.06.2023 по 19.09.2024

полное наименование должности

инициалы, фамилия

Земельный участок

вид объекта недвижимости

Лист № 1216 раздела 4.2

Всего листов раздела 4.2: 1403

Всего разделов: 6

Всего листов выписки: 2072

11.06.2024г. № КУВИ-001/2024-157716606

Кадастровый номер:

47:23:0000000:79

Сведения о характерных точках границы части (частей) земельного участка

Учетный номер части: 47:23:0000000:79/852

Система координат МСК 47 зона 2

Номер точки	Координаты, м		Описание закрепления на местности	Средняя квадратичная погрешность определения координат характерных точек границ земельного участка, м
	X	Y		
1	2	3	4	5
1	390907.86	2217048.65	-	5
2	391078.43	2217126.14	-	5
3	391089.92	2217125.29	-	5
4	391095.48	2217119.85	-	5
5	391240.25	2217108.97	-	5
6	391459.71	2217092.47	-	5
8	391782.34	2217067.48	-	5
9	391790.71	2217072.88	-	5
10	391908.88	2217064.03	-	5
7	391684.11	2217074.84	-	5
11	392015.86	2217055.64	-	5
12	392029.76	2217065.57	-	5
13	391685.41	2217091.78	-	5
14	391461.01	2217109.43	-	5
15	391076.27	2217138.33	-	5
16	390907.67	2217061.64	-	5
1	390907.86	2217048.65	-	5



ДОКУМЕНТ ПОДПИСАН
ЭЛЕКТРОННОЙ ПОДПИСЬЮ

Сертификат: 00ВВ056В7401СВ38D2В3576АСDC8425108

Владелец: ФЕДЕРАЛЬНАЯ СЛУЖБА ГОСУДАРСТВЕННОЙ

РЕГИСТРАЦИИ, КАДАСТРА И КАРТОГРАФИИ

Действителен: с 27.06.2023 по 19.09.2024

полное наименование должности

инициалы, фамилия

Земельный участок

вид объекта недвижимости

Лист № 1217 раздела 4.2

Всего листов раздела 4.2: 1403

Всего разделов: 6

Всего листов выписки: 2072

11.06.2024г. № КУВИ-001/2024-157716606

Кадастровый номер:

47:23:0000000:79

Сведения о характерных точках границы части (частей) земельного участка

Учетный номер части: 47:23:0000000:79/853

Система координат МСК 47 зона 2

Номер точки	Координаты, м		Описание закрепления на местности	Средняя квадратичная погрешность определения координат характерных точек границ земельного участка, м
	X	Y		
1	2	3	4	5
1	395189.59	2216827.16	-	5
2	395183.15	2216827.65	-	5
3	395179.77	2216824.87	-	5
1	395189.59	2216827.16	-	5
5	395180.14	2216821.98	-	5
4	395129.1	2216828.79	-	5



ДОКУМЕНТ ПОДПИСАН
ЭЛЕКТРОННОЙ ПОДПИСЬЮ

Сертификат: 00BV056V7401CB38D2B3576ACDC8425108

Владелец: ФЕДЕРАЛЬНАЯ СЛУЖБА ГОСУДАРСТВЕННОЙ
РЕГИСТРАЦИИ, КАДАСТРА И КАРТОГРАФИИ
Действителен: с 27.06.2023 по 19.09.2024

полное наименование должности

инициалы, фамилия

Земельный участок

вид объекта недвижимости

Лист № 1218 раздела 4.2

Всего листов раздела 4.2: 1403

Всего разделов: 6

Всего листов выписки: 2072

11.06.2024г. № КУВИ-001/2024-157716606

Кадастровый номер:

47:23:0000000:79

Сведения о характерных точках границы части (частей) земельного участка

Учетный номер части: 47:23:0000000:79/854

Система координат МСК 47 зона 2

Номер точки	Координаты, м		Описание закрепления на местности	Средняя квадратичная погрешность определения координат характерных точек границ земельного участка, м
	X	Y		
1	2	3	4	5
1	395261.27	2216838.35	-	5
2	395273.59	2216837.48	-	5
3	395470.51	2217000.41	-	5
5	395448.08	2217158.46	-	5
6	395463.84	2217005.98	-	5
4	395454.63	2217158.87	-	5
1	395261.27	2216838.35	-	5



ДОКУМЕНТ ПОДПИСАН
ЭЛЕКТРОННОЙ ПОДПИСЬЮ

Сертификат: 00BV056B7401CB38D2B3576ACDC8425108

Владелец: ФЕДЕРАЛЬНАЯ СЛУЖБА ГОСУДАРСТВЕННОЙ
РЕГИСТРАЦИИ, КАДАСТРА И КАРТОГРАФИИ
Действителен: с 27.06.2023 по 19.09.2024

полное наименование должности

инициалы, фамилия

Земельный участок

вид объекта недвижимости

Лист № 1219 раздела 4.2

Всего листов раздела 4.2: 1403

Всего разделов: 6

Всего листов выписки: 2072

11.06.2024г. № КУВИ-001/2024-157716606

Кадастровый номер:

47:23:0000000:79

Сведения о характерных точках границы части (частей) земельного участка

Учетный номер части: 47:23:0000000:79/855

Система координат МСК 47 зона 2

Номер точки	Координаты, м		Описание закрепления на местности	Средняя квадратичная погрешность определения координат характерных точек границ земельного участка, м
	X	Y		
1	2	3	4	5
1	395411.09	2217156.59	-	5
2	395404.67	2217156	-	5
3	395418.1	2217021.94	-	5
4	395201.13	2216842.49	-	5
5	395207.69	2216842.14	-	5
6	395424.61	2217022.02	-	5
1	395411.09	2217156.59	-	5



ДОКУМЕНТ ПОДПИСАН
ЭЛЕКТРОННОЙ ПОДПИСЬЮ

Сертификат: 00BV056B7401CB38D2B3576ACDC8425108

Владелец: ФЕДЕРАЛЬНАЯ СЛУЖБА ГОСУДАРСТВЕННОЙ

РЕГИСТРАЦИИ, КАДАСТРА И КАРТОГРАФИИ

Действителен: с 27.06.2023 по 19.09.2024

полное наименование должности

инициалы, фамилия

Земельный участок

вид объекта недвижимости

Лист № 1220 раздела 4.2

Всего листов раздела 4.2: 1403

Всего разделов: 6

Всего листов выписки: 2072

11.06.2024г. № КУВИ-001/2024-157716606

Кадастровый номер:

47:23:0000000:79

Сведения о характерных точках границы части (частей) земельного участка

Учетный номер части: 47:23:0000000:79/856

Система координат МСК 47 зона 2

Номер точки	Координаты, м		Описание закрепления на местности	Средняя квадратичная погрешность определения координат характерных точек границ земельного участка, м
	X	Y		
1	2	3	4	5
2	395446.71	2217171.37	-	5
1	395432.62	2217323.25	-	5
3	395453.33	2217171.76	-	5
4	395406.99	2217634.43	-	5
5	395361.33	2218085.83	-	5
7	395358.65	2218057.37	-	5
6	395356.24	2218085.74	-	5
8	395380.36	2217843.09	-	5
9	395401.52	2217633.9	-	5
10	395422.3	2217426.21	-	5
11	395431.63	2217323.29	-	5
1	395432.62	2217323.25	-	5



ДОКУМЕНТ ПОДПИСАН
ЭЛЕКТРОННОЙ ПОДПИСЬЮ

Сертификат: 00ВВ056В7401СВ38D2В3576АСDС8425108

Владелец: ФЕДЕРАЛЬНАЯ СЛУЖБА ГОСУДАРСТВЕННОЙ

РЕГИСТРАЦИИ, КАДАСТРА И КАРТОГРАФИИ

Действителен: с 27.06.2023 по 19.09.2024

полное наименование должности

инициалы, фамилия

Земельный участок

вид объекта недвижимости

Лист № 1221 раздела 4.2

Всего листов раздела 4.2: 1403

Всего разделов: 6

Всего листов выписки: 2072

11.06.2024г. № КУВИ-001/2024-157716606

Кадастровый номер:

47:23:0000000:79

Сведения о характерных точках границы части (частей) земельного участка

Учетный номер части: 47:23:0000000:79/857

Система координат МСК 47 зона 2

Номер точки	Координаты, м		Описание закрепления на местности	Средняя квадратичная погрешность определения координат характерных точек границ земельного участка, м
	X	Y		
1	2	3	4	5
1	395403.47	2217167.84	-	5
2	395409.9	2217168.51	-	5
3	395392.3	2217324.31	-	5
4	395393.3	2217324.29	-	5
5	395383.5	2217422.33	-	5
6	395362.72	2217629.99	-	5
7	395341.57	2217839.17	-	5
8	395319.85	2218053.45	-	5
9	395316.73	2218085.02	-	5
10	395311.17	2218084.93	-	5
11	395357.23	2217629.45	-	5
1	395403.47	2217167.84	-	5



ДОКУМЕНТ ПОДПИСАН
ЭЛЕКТРОННОЙ ПОДПИСЬЮ

Сертификат: 00ВВ056В7401СВ38D2В3576АСDC8425108

Владелец: ФЕДЕРАЛЬНАЯ СЛУЖБА ГОСУДАРСТВЕННОЙ

РЕГИСТРАЦИИ, КАДАСТРА И КАРТОГРАФИИ

Действителен: с 27.06.2023 по 19.09.2024

полное наименование должности

инициалы, фамилия

Земельный участок

вид объекта недвижимости

Лист № 1222 раздела 4.2

Всего листов раздела 4.2: 1403

Всего разделов: 6

Всего листов выписки: 2072

11.06.2024г. № КУВИ-001/2024-157716606

Кадастровый номер:

47:23:0000000:79

Сведения о характерных точках границы части (частей) земельного участка

Учетный номер части: 47:23:0000000:79/858

Система координат МСК 47 зона 2

Номер точки	Координаты, м		Описание закрепления на местности	Средняя квадратичная погрешность определения координат характерных точек границ земельного участка, м
	X	Y		
1	2	3	4	5
1	395208.59	2219603.35	-	5
2	395203.59	2219599.27	-	5
3	395210.58	2219528.89	-	5
4	395233.86	2219300.58	-	5
5	395256.37	2219074.38	-	5
6	395279.73	2218848.51	-	5
7	395301.02	2218629.83	-	5
8	395322.5	2218417.17	-	5
9	395344.28	2218201.8	-	5
10	395350.25	2218142.48	-	5
11	395355.6	2218142.96	-	5
12	395285.09	2218849.04	-	5
13	395261.73	2219074.92	-	5
14	395215.92	2219529.44	-	5
1	395208.59	2219603.35	-	5



ДОКУМЕНТ ПОДПИСАН
ЭЛЕКТРОННОЙ ПОДПИСЬЮ

Сертификат: 00ВВ056В7401СВ38D2В3576АСDC8425108

Владелец: ФЕДЕРАЛЬНАЯ СЛУЖБА ГОСУДАРСТВЕННОЙ

РЕГИСТРАЦИИ, КАДАСТРА И КАРТОГРАФИИ

Действителен: с 27.06.2023 по 19.09.2024

полное наименование должности

инициалы, фамилия

Земельный участок

вид объекта недвижимости

Лист № 1223 раздела 4.2

Всего листов раздела 4.2: 1403

Всего разделов: 6

Всего листов выписки: 2072

11.06.2024г. № КУВИ-001/2024-157716606

Кадастровый номер:

47:23:0000000:79

Сведения о характерных точках границы части (частей) земельного участка

Учетный номер части: 47:23:0000000:79/859

Система координат МСК 47 зона 2

Номер точки	Координаты, м		Описание закрепления на местности	Средняя квадратичная погрешность определения координат характерных точек границ земельного участка, м
	X	Y		
1	2	3	4	5
1	395310.97	2218140.24	-	5
2	395305.25	2218197.87	-	5
3	395283.47	2218413.22	-	5
6	395217.33	2219070.42	-	5
4	395261.98	2218625.94	-	5
5	395240.7	2218844.59	-	5
7	395194.84	2219296.65	-	5
8	395171.55	2219524.97	-	5
9	395166.66	2219573.85	-	5
10	395161.59	2219570.59	-	5
11	395166.19	2219524.42	-	5
12	395305.65	2218140	-	5
13	395308.27	2218140.09	-	5
1	395310.97	2218140.24	-	5



ДОКУМЕНТ ПОДПИСАН
ЭЛЕКТРОННОЙ ПОДПИСЬЮ

Сертификат: 00ВВ056В7401СВ38D2В3576АСDС8425108

Владелец: ФЕДЕРАЛЬНАЯ СЛУЖБА ГОСУДАРСТВЕННОЙ

РЕГИСТРАЦИИ, КАДАСТРА И КАРТОГРАФИИ

Действителен: с 27.06.2023 по 19.09.2024

полное наименование должности

инициалы, фамилия

Земельный участок

вид объекта недвижимости

Лист № 1224 раздела 4.2

Всего листов раздела 4.2: 1403

Всего разделов: 6

Всего листов выписки: 2072

11.06.2024г. № КУВИ-001/2024-157716606

Кадастровый номер:

47:23:0000000:79

Сведения о характерных точках границы части (частей) земельного участка

Учетный номер части: 47:23:0000000:79/860

Система координат МСК 47 зона 2

Номер точки	Координаты, м		Описание закрепления на местности	Средняя квадратичная погрешность определения координат характерных точек границ земельного участка, м
	X	Y		
1	2	3	4	5
1	395472.51	2225605.4	-	5
2	395361.15	2224140.14	-	5
3	395344.57	2223922.06	-	5
4	395326.9	2223670.96	-	5
5	395311.28	2223466.29	-	5
6	395292.62	2223223.06	-	5
7	395274.34	2222984.42	-	5
8	395255.76	2222745.08	-	5
9	395236.83	2222494.57	-	5
10	395217.88	2222250.36	-	5
11	395199.87	2222012.54	-	5
12	395181.56	2221775.71	-	5
14	395146.57	2221318.38	-	5
13	395164.42	2221547.93	-	5
15	395131.77	2221125.32	-	5
16	395129.42	2221094.69	-	5
17	395112.74	2220876.16	-	5
18	395096.73	2220661.57	-	5
19	395117.44	2220454.76	-	5
20	395142.75	2220204.97	-	5
21	395164.76	2219986.16	-	5
22	395189.95	2219737.81	-	5
23	395202.96	2219606.86	-	5
24	395207.91	2219610.1	-	5



ДОКУМЕНТ ПОДПИСАН
ЭЛЕКТРОННОЙ ПОДПИСЬЮ

Сертификат: 00ВВ056В7401СВ38D2В3576АСDC8425108

Владелец: ФЕДЕРАЛЬНАЯ СЛУЖБА ГОСУДАРСТВЕННОЙ

РЕГИСТРАЦИИ, КАДАСТРА И КАРТОГРАФИИ

Действителен: с 27.06.2023 по 19.09.2024

полное наименование должности

инициалы, фамилия

Земельный участок

вид объекта недвижимости

Лист № 1225 раздела 4.2

Всего листов раздела 4.2: 1403

Всего разделов: 6

Всего листов выписки: 2072

11.06.2024г. № КУВИ-001/2024-157716606

Кадастровый номер:

47:23:0000000:79

1	2	3	4	5
25	395169.99	2219986.7	-	5
26	395101.99	2220661.64	-	5
27	395117.99	2220875.77	-	5
28	395151.79	2221317.97	-	5
29	395223.11	2222249.98	-	5
30	395279.59	2222984.03	-	5
31	395297.86	2223222.66	-	5
32	395332.14	2223670.58	-	5
33	395366.39	2224139.74	-	5
34	395477.74	2225600.43	-	5
35	395602.7	2225611	-	5
36	395602.93	2225614.89	-	5
37	395598.55	2225614.59	-	5
38	395472.55	2225605.97	-	5
1	395472.51	2225605.4	-	5



ДОКУМЕНТ ПОДПИСАН
ЭЛЕКТРОННОЙ ПОДПИСЬЮ

Сертификат: 00ВВ056В7401СВ38D2В3576АСDС8425108

Владелец: ФЕДЕРАЛЬНАЯ СЛУЖБА ГОСУДАРСТВЕННОЙ

РЕГИСТРАЦИИ, КАДАСТРА И КАРТОГРАФИИ

Действителен: с 27.06.2023 по 19.09.2024

полное наименование должности

инициалы, фамилия

Земельный участок

вид объекта недвижимости

Лист № 1226 раздела 4.2

Всего листов раздела 4.2: 1403

Всего разделов: 6

Всего листов выписки: 2072

11.06.2024г. № КУВИ-001/2024-157716606

Кадастровый номер:

47:23:0000000:79

Сведения о характерных точках границы части (частей) земельного участка

Учетный номер части: 47:23:0000000:79/861

Система координат МСК 47 зона 2

Номер точки	Координаты, м		Описание закрепления на местности	Средняя квадратичная погрешность определения координат характерных точек границ земельного участка, м
	X	Y		
1	2	3	4	5
1	395431.13	2225646.65	-	5
2	395316.53	2224143.53	-	5
3	395282.26	2223674.23	-	5
4	395248	2223226.47	-	5
5	395229.73	2222987.88	-	5
6	395173.26	2222253.78	-	5
7	395101.95	2221321.82	-	5
8	395068.14	2220879.54	-	5
9	395051.8	2220661	-	5
10	395120.23	2219981.67	-	5
11	395161.05	2219576.05	-	5
12	395165.99	2219579.68	-	5
14	395125.47	2219982.21	-	5
13	395150.65	2219733.87	-	5
16	395078.14	2220450.82	-	5
15	395103.45	2220201.02	-	5
17	395057.06	2220661.06	-	5
18	395073.37	2220879.14	-	5
20	395092.47	2221129.43	-	5
21	395107.18	2221321.42	-	5
19	395090.05	2221097.71	-	5
24	395160.51	2222015.58	-	5
25	395178.51	2222253.39	-	5
22	395125.06	2221550.94	-	5



ДОКУМЕНТ ПОДПИСАН
ЭЛЕКТРОННОЙ ПОДПИСЬЮ

Сертификат: 00ВВ056В7401СВ38D2В3576АСDС8425108

Владелец: ФЕДЕРАЛЬНАЯ СЛУЖБА ГОСУДАРСТВЕННОЙ

РЕГИСТРАЦИИ, КАДАСТРА И КАРТОГРАФИИ

Действителен: с 27.06.2023 по 19.09.2024

полное наименование должности

инициалы, фамилия

Земельный участок

вид объекта недвижимости

Лист № 1227 раздела 4.2

Всего листов раздела 4.2: 1403

Всего разделов: 6

Всего листов выписки: 2072

11.06.2024г. № КУВИ-001/2024-157716606

Кадастровый номер:

47:23:0000000:79

1	2	3	4	5
23	395142.16	2221778.73	-	5
26	395197.46	2222497.62	-	5
30	395271.91	2223469.31	-	5
28	395234.98	2222987.48	-	5
27	395216.39	2222748.11	-	5
32	395305.18	2223924.93	-	5
29	395253.24	2223226.09	-	5
31	395287.51	2223673.85	-	5
33	395321.77	2224143.14	-	5
34	395436.14	2225642.81	-	5
35	395450.37	2225643.99	-	5
37	395545	2225651	-	5
36	395474.91	2225646.04	-	5
40	395605.32	2225656.55	-	5
38	395587.01	2225655	-	5
39	395600.79	2225656.16	-	5
41	395605.61	2225661.42	-	5
1	395431.13	2225646.65	-	5



ДОКУМЕНТ ПОДПИСАН
ЭЛЕКТРОННОЙ ПОДПИСЬЮ

Сертификат: 00ВВ056В7401СВ38D2В3576АСDC8425108

Владелец: ФЕДЕРАЛЬНАЯ СЛУЖБА ГОСУДАРСТВЕННОЙ

РЕГИСТРАЦИИ, КАДАСТРА И КАРТОГРАФИИ

Действителен: с 27.06.2023 по 19.09.2024

полное наименование должности

инициалы, фамилия

Земельный участок

вид объекта недвижимости

Лист № 1228 раздела 4.2

Всего листов раздела 4.2: 1403

Всего разделов: 6

Всего листов выписки: 2072

11.06.2024г. № КУВИ-001/2024-157716606

Кадастровый номер:

47:23:0000000:79

Сведения о характерных точках границы части (частей) земельного участка

Учетный номер части: 47:23:0000000:79/862

Система координат МСК 47 зона 2

Номер точки	Координаты, м		Описание закрепления на местности	Средняя квадратичная погрешность определения координат характерных точек границ земельного участка, м
	X	Y		
1	2	3	4	5
1	390499.41	2203058.02	-	5
2	390465.21	2203238.87	-	5
4	390454.11	2203268.73	-	5
3	390459.42	2203269.81	-	5
5	390495.73	2203055.22	-	5
7	390516.72	2203052.46	-	5
8	390522.36	2203051.72	-	5
9	390521.73	2203055.04	-	5
6	390512.58	2203053.01	-	5
1	390499.41	2203058.02	-	5



ДОКУМЕНТ ПОДПИСАН
ЭЛЕКТРОННОЙ ПОДПИСЬЮ

Сертификат: 00ВВ056В7401СВ38D2В3576АСDC8425108

Владелец: ФЕДЕРАЛЬНАЯ СЛУЖБА ГОСУДАРСТВЕННОЙ

РЕГИСТРАЦИИ, КАДАСТРА И КАРТОГРАФИИ

Действителен: с 27.06.2023 по 19.09.2024

полное наименование должности

инициалы, фамилия

Земельный участок

вид объекта недвижимости

Лист № 1229 раздела 4.2

Всего листов раздела 4.2: 1403

Всего разделов: 6

Всего листов выписки: 2072

11.06.2024г. № КУВИ-001/2024-157716606

Кадастровый номер:

47:23:0000000:79

Сведения о характерных точках границы части (частей) земельного участка

Учетный номер части: 47:23:0000000:79/863

Система координат МСК 47 зона 2

Номер точки	Координаты, м		Описание закрепления на местности	Средняя квадратичная погрешность определения координат характерных точек границ земельного участка, м
	X	Y		
1	2	3	4	5
2	366815.97	2223416.3	-	5
1	366822.99	2223403.58	-	5
3	366804.91	2223410.36	-	5
4	366812.37	2223398.15	-	5
1	366822.99	2223403.58	-	5



ДОКУМЕНТ ПОДПИСАН
ЭЛЕКТРОННОЙ ПОДПИСЬЮ

Сертификат: 00BV056B7401CB38D2B3576ACDC8425108

Владелец: ФЕДЕРАЛЬНАЯ СЛУЖБА ГОСУДАРСТВЕННОЙ
РЕГИСТРАЦИИ, КАДАСТРА И КАРТОГРАФИИ
Действителен: с 27.06.2023 по 19.09.2024

полное наименование должности

инициалы, фамилия

Земельный участок				
вид объекта недвижимости				
Лист № 1230 раздела 4.2		Всего листов раздела 4.2: 1403		Всего разделов: 6
11.06.2024г. № КУВИ-001/2024-157716606				
Кадастровый номер:			47:23:0000000:79	
Сведения о характерных точках границы части (частей) земельного участка				
Учетный номер части: 47:23:0000000:79/864				
Система координат МСК 47 зона 2				
Номер точки	Координаты, м		Описание закрепления на местности	Средняя квадратичная погрешность определения координат характерных точек границ земельного участка, м
	X	Y		
1	2	3	4	5
2	396989.13	2203908.53	Закрепление отсутствует	0.05
1	396985.91	2203911.67	Закрепление отсутствует	0.05
1	396985.91	2203911.67	Закрепление отсутствует	0.05
4	397019.42	2203946.04	Закрепление отсутствует	0.05
3	397021.68	2203943.82	Закрепление отсутствует	0.05

полное наименование должности		ДОКУМЕНТ ПОДПИСАН	инициалы, фамилия
		ЭЛЕКТРОННОЙ ПОДПИСЬЮ	
	Сертификат: 00BV056B7401CB38D2B3576ACDC8425108		
	Владелец: ФЕДЕРАЛЬНАЯ СЛУЖБА ГОСУДАРСТВЕННОЙ РЕГИСТРАЦИИ, КАДАСТРА И КАРТОГРАФИИ		
	Действителен: с 27.06.2023 по 19.09.2024		

Земельный участок

вид объекта недвижимости

Лист № 1231 раздела 4.2

Всего листов раздела 4.2: 1403

Всего разделов: 6

Всего листов выписки: 2072

11.06.2024г. № КУВИ-001/2024-157716606

Кадастровый номер:

47:23:0000000:79

Сведения о характерных точках границы части (частей) земельного участка

Учетный номер части: 47:23:0000000:79/865

Система координат МСК 47 зона 2

Номер точки	Координаты, м		Описание закрепления на местности	Средняя квадратичная погрешность определения координат характерных точек границ земельного участка, м
	X	Y		
1	2	3	4	5
2	339110.61	2220671.42	-	5
4	339097.59	2220665.88	-	5
1	339106.89	2220662.16	-	5
3	339101.33	2220675.17	-	5
1	339106.89	2220662.16	-	5



ДОКУМЕНТ ПОДПИСАН
ЭЛЕКТРОННОЙ ПОДПИСЬЮ

Сертификат: 00ВВ056В7401СВ38D2В3576АСDC8425108

Владелец: ФЕДЕРАЛЬНАЯ СЛУЖБА ГОСУДАРСТВЕННОЙ
РЕГИСТРАЦИИ, КАДАСТРА И КАРТОГРАФИИ
Действителен: с 27.06.2023 по 19.09.2024

полное наименование должности

инициалы, фамилия

Земельный участок

вид объекта недвижимости

Лист № 1232 раздела 4.2

Всего листов раздела 4.2: 1403

Всего разделов: 6

Всего листов выписки: 2072

11.06.2024г. № КУВИ-001/2024-157716606

Кадастровый номер:

47:23:0000000:79

Сведения о характерных точках границы части (частей) земельного участка

Учетный номер части: 47:23:0000000:79/866

Система координат МСК 47 зона 2

Номер точки	Координаты, м		Описание закрепления на местности	Средняя квадратичная погрешность определения координат характерных точек границ земельного участка, м
	X	Y		
1	2	3	4	5
1	360409.51	2222267.78	-	5
2	360459.81	2222268.39	-	5
3	360465.08	2222321.81	-	5
5	360494.19	2222385.39	-	5
4	360487.99	2222319.31	-	5
6	360520.8	2222383.72	-	5
7	360512.54	2222396.15	-	5
8	360488.53	2222396.15	-	5
9	360463.71	2222383.45	-	5
10	360448	2222361.64	-	5
11	360440.54	2222318.88	-	5
12	360428.96	2222307	-	5
1	360409.51	2222267.78	-	5
13	360412.73	2222300.4	-	5



ДОКУМЕНТ ПОДПИСАН
ЭЛЕКТРОННОЙ ПОДПИСЬЮ

Сертификат: 00ВВ056В7401СВ38D2В3576АСDС8425108

Владелец: ФЕДЕРАЛЬНАЯ СЛУЖБА ГОСУДАРСТВЕННОЙ

РЕГИСТРАЦИИ, КАДАСТРА И КАРТОГРАФИИ

Действителен: с 27.06.2023 по 19.09.2024

полное наименование должности

инициалы, фамилия

Земельный участок

вид объекта недвижимости

Лист № 1233 раздела 4.2

Всего листов раздела 4.2: 1403

Всего разделов: 6

Всего листов выписки: 2072

11.06.2024г. № КУВИ-001/2024-157716606

Кадастровый номер:

47:23:0000000:79

Сведения о характерных точках границы части (частей) земельного участка

Учетный номер части: 47:23:0000000:79/867

Система координат МСК 47 зона 2

Номер точки	Координаты, м		Описание закрепления на местности	Средняя квадратичная погрешность определения координат характерных точек границ земельного участка, м
	X	Y		
1	2	3	4	5
1	360430.72	2222632.14	-	5
3	360516.33	2222646.96	-	5
2	360513.26	2222636.53	-	5
4	360442.29	2222639.8	-	5
5	360428.41	2222659.16	-	5
1	360430.72	2222632.14	-	5



ДОКУМЕНТ ПОДПИСАН
ЭЛЕКТРОННОЙ ПОДПИСЬЮ

Сертификат: 00ВВ056В7401СВ38D2В3576АСDС8425108

Владелец: ФЕДЕРАЛЬНАЯ СЛУЖБА ГОСУДАРСТВЕННОЙ

РЕГИСТРАЦИИ, КАДАСТРА И КАРТОГРАФИИ

Действителен: с 27.06.2023 по 19.09.2024

полное наименование должности

инициалы, фамилия

Земельный участок

вид объекта недвижимости

Лист № 1234 раздела 4.2

Всего листов раздела 4.2: 1403

Всего разделов: 6

Всего листов выписки: 2072

11.06.2024г. № КУВИ-001/2024-157716606

Кадастровый номер:

47:23:0000000:79

Сведения о характерных точках границы части (частей) земельного участка

Учетный номер части: 47:23:0000000:79/868

Система координат МСК 47 зона 2

Номер точки	Координаты, м		Описание закрепления на местности	Средняя квадратичная погрешность определения координат характерных точек границ земельного участка, м
	X	Y		
1	2	3	4	5
3	358505.13	2204523.83	-	5
2	358499.02	2204493.84	-	5
5	358440.33	2204463.9	-	5
1	358494.76	2204468.22	-	5
4	358436.93	2204502.58	-	5
6	358440.31	2204451.25	-	5
1	358494.76	2204468.22	-	5



ДОКУМЕНТ ПОДПИСАН
ЭЛЕКТРОННОЙ ПОДПИСЬЮ

Сертификат: 00ВВ056В7401СВ38D2В3576АСDC8425108

Владелец: ФЕДЕРАЛЬНАЯ СЛУЖБА ГОСУДАРСТВЕННОЙ

РЕГИСТРАЦИИ, КАДАСТРА И КАРТОГРАФИИ

Действителен: с 27.06.2023 по 19.09.2024

полное наименование должности

инициалы, фамилия

Земельный участок

вид объекта недвижимости

Лист № 1235 раздела 4.2

Всего листов раздела 4.2: 1403

Всего разделов: 6

Всего листов выписки: 2072

11.06.2024г. № КУВИ-001/2024-157716606

Кадастровый номер:

47:23:0000000:79

Сведения о характерных точках границы части (частей) земельного участка

Учетный номер части: 47:23:0000000:79/869

Система координат МСК 47 зона 2

Номер точки	Координаты, м		Описание закрепления на местности	Средняя квадратичная погрешность определения координат характерных точек границ земельного участка, м
	X	Y		
1	2	3	4	5
1	358498.96	2204469.54	-	5
2	358589.31	2204497.68	-	5
3	358640.6	2204335.61	-	5
4	358633.91	2204333.5	-	5
5	358639.96	2204314.42	-	5
6	358659.03	2204320.46	-	5
7	358652.99	2204339.53	-	5
8	358646.33	2204337.42	-	5
9	358595.04	2204499.49	-	5
10	358969.88	2204616.31	-	5
11	359140.76	2204892.17	-	5
12	359285.69	2204803.15	-	5
13	359282.02	2204797.19	-	5
14	359299.07	2204786.74	-	5
15	359309.55	2204803.77	-	5
16	359292.5	2204814.23	-	5
17	359288.83	2204808.27	-	5
18	359143.91	2204897.25	-	5
19	359202.79	2204992.25	-	5
20	359167.55	2205002.28	-	5
21	359151.64	2205004.63	-	5
22	359111.17	2204939.31	-	5
23	359050.92	2204976.87	-	5
25	359049.54	2204839.85	-	5



ДОКУМЕНТ ПОДПИСАН
ЭЛЕКТРОННОЙ ПОДПИСЬЮ

Сертификат: 00ВВ056В7401СВ38D2В3576АСDС8425108

Владелец: ФЕДЕРАЛЬНАЯ СЛУЖБА ГОСУДАРСТВЕННОЙ

РЕГИСТРАЦИИ, КАДАСТРА И КАРТОГРАФИИ

Действителен: с 27.06.2023 по 19.09.2024

полное наименование должности

инициалы, фамилия

Земельный участок

вид объекта недвижимости

Лист № 1236 раздела 4.2

Всего листов раздела 4.2: 1403

Всего разделов: 6

Всего листов выписки: 2072

11.06.2024г. № КУВИ-001/2024-157716606

Кадастровый номер:

47:23:0000000:79

1	2	3	4	5
24	358989.02	2204877.58	-	5
26	358937.17	2204658.49	-	5
27	358509.41	2204525.16	-	5
28	358502.88	2204493.15	-	5
1	358498.96	2204469.54	-	5



ДОКУМЕНТ ПОДПИСАН
ЭЛЕКТРОННОЙ ПОДПИСЬЮ

Сертификат: 00ВВ056В7401СВ38D2В3576АСDС8425108

Владелец: ФЕДЕРАЛЬНАЯ СЛУЖБА ГОСУДАРСТВЕННОЙ

РЕГИСТРАЦИИ, КАДАСТРА И КАРТОГРАФИИ

Действителен: с 27.06.2023 по 19.09.2024

полное наименование должности

инициалы, фамилия

Земельный участок

вид объекта недвижимости

Лист № 1237 раздела 4.2

Всего листов раздела 4.2: 1403

Всего разделов: 6

Всего листов выписки: 2072

11.06.2024г. № КУВИ-001/2024-157716606

Кадастровый номер:

47:23:0000000:79

Сведения о характерных точках границы части (частей) земельного участка

Учетный номер части: 47:23:0000000:79/870

Система координат МСК 47 зона 2

Номер точки	Координаты, м		Описание закрепления на местности	Средняя квадратичная погрешность определения координат характерных точек границ земельного участка, м
	X	Y		
1	2	3	4	5
1	360578.84	2207213.35	-	5
2	360570.38	2207294.58	-	5
3	360873.3	2207783.57	-	5
4	360911.59	2207750.43	-	5
6	361005.13	2207578.58	-	5
5	360858.9	2207665.36	-	5
7	361008.71	2207584.59	-	5
8	361025.9	2207574.39	-	5
9	361015.7	2207557.19	-	5
10	360998.49	2207567.39	-	5
11	361002.07	2207573.4	-	5
1	360578.84	2207213.35	-	5
12	360855.74	2207660.26	-	5



ДОКУМЕНТ ПОДПИСАН
ЭЛЕКТРОННОЙ ПОДПИСЬЮ

Сертификат: 00ВВ056В7401СВ38D2В3576АСDC8425108

Владелец: ФЕДЕРАЛЬНАЯ СЛУЖБА ГОСУДАРСТВЕННОЙ

РЕГИСТРАЦИИ, КАДАСТРА И КАРТОГРАФИИ

Действителен: с 27.06.2023 по 19.09.2024

полное наименование должности

инициалы, фамилия

Земельный участок				
вид объекта недвижимости				
Лист № 1238 раздела 4.2		Всего листов раздела 4.2: 1403		Всего разделов: 6
11.06.2024г. № КУВИ-001/2024-157716606				
Кадастровый номер:			47:23:0000000:79	
Сведения о характерных точках границы части (частей) земельного участка				
Учетный номер части: 47:23:0000000:79/871				
Система координат МСК 47 зона 2				
Номер точки	Координаты, м		Описание закрепления на местности	Средняя квадратичная погрешность определения координат характерных точек границ земельного участка, м
	X	Y		
1	2	3	4	5
1	360736.22	2227030.61	-	5
4	360787.49	2227107	-	5
1	360736.22	2227030.61	-	5
3	360806.37	2228247.1	-	5
2	360756.45	2228249.34	-	5

полное наименование должности		ДОКУМЕНТ ПОДПИСАН	инициалы, фамилия
		ЭЛЕКТРОННОЙ ПОДПИСЬЮ	
	Сертификат: 00BV056B7401CB38D2B3576ACDC8425108		
	Владелец: ФЕДЕРАЛЬНАЯ СЛУЖБА ГОСУДАРСТВЕННОЙ РЕГИСТРАЦИИ, КАДАСТРА И КАРТОГРАФИИ		
	Действителен: с 27.06.2023 по 19.09.2024		

Земельный участок

вид объекта недвижимости

Лист № 1239 раздела 4.2

Всего листов раздела 4.2: 1403

Всего разделов: 6

Всего листов выписки: 2072

11.06.2024г. № КУВИ-001/2024-157716606

Кадастровый номер:

47:23:0000000:79

Сведения о характерных точках границы части (частей) земельного участка

Учетный номер части: 47:23:0000000:79/872

Система координат МСК 47 зона 2

Номер точки	Координаты, м		Описание закрепления на местности	Средняя квадратичная погрешность определения координат характерных точек границ земельного участка, м
	X	Y		
1	2	3	4	5
1	360885.12	2207802.63	-	5
2	360923.58	2207769.78	-	5
3	361171.88	2208170.54	-	5
4	361275.82	2208296.92	-	5
9	361601.4	2209480	-	5
7	361649.42	2209496.73	-	5
5	361374.56	2208604.16	-	5
6	361658.21	2209285.8	-	5
10	361600.09	2209479.64	-	5
8	361626.98	2209487.62	-	5
12	361327.61	2208621.5	-	5
11	361607.8	2209294.8	-	5
13	361229.18	2208322.29	-	5
14	361130.99	2208199.5	-	5
1	360885.12	2207802.63	-	5



ДОКУМЕНТ ПОДПИСАН
ЭЛЕКТРОННОЙ ПОДПИСЬЮ

Сертификат: 00ВВ056В7401СВ38D2В3576АСDC8425108

Владелец: ФЕДЕРАЛЬНАЯ СЛУЖБА ГОСУДАРСТВЕННОЙ

РЕГИСТРАЦИИ, КАДАСТРА И КАРТОГРАФИИ

Действителен: с 27.06.2023 по 19.09.2024

полное наименование должности

инициалы, фамилия

Земельный участок

вид объекта недвижимости

Лист № 1240 раздела 4.2

Всего листов раздела 4.2: 1403

Всего разделов: 6

Всего листов выписки: 2072

11.06.2024г. № КУВИ-001/2024-157716606

Кадастровый номер:

47:23:0000000:79

Сведения о характерных точках границы части (частей) земельного участка

Учетный номер части: 47:23:0000000:79/873

Система координат МСК 47 зона 2

Номер точки	Координаты, м		Описание закрепления на местности	Средняя квадратичная погрешность определения координат характерных точек границ земельного участка, м
	X	Y		
1	2	3	4	5
12	362547.07	2216623.93	-	5
4	362410.38	2217385.49	-	5
6	362416.83	2217390.82	-	5
11	362459.99	2217391.87	-	5
16	362574.9	2213967.91	-	5
1	362310.46	2213603.96	-	5
5	362409.87	2217390	-	5
3	362496.89	2216622.63	-	5
7	362425.75	2217391.89	-	5
10	362459.55	2217395.88	-	5
14	362554.56	2213961.98	-	5
18	362553.89	2213948.99	-	5
2	362314.77	2213642.95	-	5
15	362554.93	2213968.97	-	5
8	362435.62	2217393.09	-	5
13	362384.9	2213970.97	-	5
9	362443.63	2217394.04	-	5
17	362573.84	2213947.95	-	5
19	362554.25	2213955.99	-	5
20	362384.56	2213964.99	-	5
21	362364.62	2213638.68	-	5
22	362361.25	2213608.25	-	5
1	362310.46	2213603.96	-	5



ДОКУМЕНТ ПОДПИСАН
ЭЛЕКТРОННОЙ ПОДПИСЬЮ

Сертификат: 00ВВ056В7401СВ38D2В3576АСDС8425108

Владелец: ФЕДЕРАЛЬНАЯ СЛУЖБА ГОСУДАРСТВЕННОЙ

РЕГИСТРАЦИИ, КАДАСТРА И КАРТОГРАФИИ

Действителен: с 27.06.2023 по 19.09.2024

полное наименование должности

инициалы, фамилия

Земельный участок

вид объекта недвижимости

Лист № 1241 раздела 4.2

Всего листов раздела 4.2: 1403

Всего разделов: 6

Всего листов выписки: 2072

11.06.2024г. № КУВИ-001/2024-157716606

Кадастровый номер:

47:23:0000000:79

Сведения о характерных точках границы части (частей) земельного участка

Учетный номер части: 47:23:0000000:79/874

Система координат МСК 47 зона 2

Номер точки	Координаты, м		Описание закрепления на местности	Средняя квадратичная погрешность определения координат характерных точек границ земельного участка, м
	X	Y		
1	2	3	4	5
2	360442.29	2222639.8	-	5
1	360516.33	2222646.96	-	5
3	360428.41	2222659.15	-	5
4	360443	2222815.37	-	5
6	360663.14	2224824.47	-	5
5	360463.78	2222813.59	-	5
7	360679.16	2224823.82	-	5
8	360687.17	2224823.5	-	5
9	360693	2224823.26	-	5
10	360697.16	2224822.95	-	5
11	360709.25	2224822.02	-	5
12	360712.61	2224821.76	-	5
13	360713.15	2224821.73	-	5
14	360513.58	2222808.88	-	5
15	360534.3	2222806.53	-	5
16	360518.33	2222650.21	-	5
1	360516.33	2222646.96	-	5



ДОКУМЕНТ ПОДПИСАН
ЭЛЕКТРОННОЙ ПОДПИСЬЮ

Сертификат: 00ВВ056В7401СВ38D2В3576АСDC8425108

Владелец: ФЕДЕРАЛЬНАЯ СЛУЖБА ГОСУДАРСТВЕННОЙ

РЕГИСТРАЦИИ, КАДАСТРА И КАРТОГРАФИИ

Действителен: с 27.06.2023 по 19.09.2024

полное наименование должности

инициалы, фамилия

Земельный участок

вид объекта недвижимости

Лист № 1242 раздела 4.2

Всего листов раздела 4.2: 1403

Всего разделов: 6

Всего листов выписки: 2072

11.06.2024г. № КУВИ-001/2024-157716606

Кадастровый номер:

47:23:0000000:79

Сведения о характерных точках границы части (частей) земельного участка

Учетный номер части: 47:23:0000000:79/875

Система координат МСК 47 зона 2

Номер точки	Координаты, м		Описание закрепления на местности	Средняя квадратичная погрешность определения координат характерных точек границ земельного участка, м
	X	Y		
1	2	3	4	5
1	360714.88	2224841.69	-	-
2	360712.48	2224841.98	-	-
3	360709.84	2224841.8	-	-
4	360709.33	2224841.76	-	-
5	360707.37	2224841.86	-	-
6	360698.89	2224842.24	-	-
7	360694.43	2224842.45	-	-
9	360664.88	2224843.95	-	-
10	360684.88	2225045.82	-	-
8	360680.86	2224843.13	-	-
11	360515.7	2225062.56	-	-
13	360495.11	2225057.56	-	-
15	360516.98	2225075.5	-	-
12	360515.03	2225055.59	-	-
16	360516.29	2225068.52	-	-
14	360497.07	2225077.47	-	-
17	360685.49	2225051.78	-	-
18	360707.32	2225271.67	-	-
19	360736.22	2227030.61	-	-
20	360787.49	2227107	-	-
21	360787.17	2227073.23	-	-
22	360957.19	2227070.7	-	-
23	360957.3	2227077.69	-	-
25	360976.99	2227057.39	-	-



ДОКУМЕНТ ПОДПИСАН
ЭЛЕКТРОННОЙ ПОДПИСЬЮ

Сертификат: 00ВВ056В7401СВ38D2В3576АСDС8425108

Владелец: ФЕДЕРАЛЬНАЯ СЛУЖБА ГОСУДАРСТВЕННОЙ

РЕГИСТРАЦИИ, КАДАСТРА И КАРТОГРАФИИ

Действителен: с 27.06.2023 по 19.09.2024

полное наименование должности

инициалы, фамилия

Земельный участок

вид объекта недвижимости

Лист № 1243 раздела 4.2

Всего листов раздела 4.2: 1403

Всего разделов: 6

Всего листов выписки: 2072

11.06.2024г. № КУВИ-001/2024-157716606

Кадастровый номер:

47:23:0000000:79

1	2	3	4	5
24	360977.3	2227077.4	-	-
26	360957.01	2227057.68	-	-
29	360757.2	2225268.77	-	-
28	360787.07	2227067.23	-	-
27	360957.1	2227064.7	-	-
1	360714.88	2224841.69	-	-



ДОКУМЕНТ ПОДПИСАН
ЭЛЕКТРОННОЙ ПОДПИСЬЮ

Сертификат: 00ВВ056В7401СВ38D2В3576АСDС8425108

Владелец: ФЕДЕРАЛЬНАЯ СЛУЖБА ГОСУДАРСТВЕННОЙ

РЕГИСТРАЦИИ, КАДАСТРА И КАРТОГРАФИИ

Действителен: с 27.06.2023 по 19.09.2024

полное наименование должности

инициалы, фамилия

Земельный участок

вид объекта недвижимости

Лист № 1244 раздела 4.2

Всего листов раздела 4.2: 1403

Всего разделов: 6

Всего листов выписки: 2072

11.06.2024г. № КУВИ-001/2024-157716606

Кадастровый номер:

47:23:0000000:79

Сведения о характерных точках границы части (частей) земельного участка

Учетный номер части: 47:23:0000000:79/876

Система координат МСК 47 зона 2

Номер точки	Координаты, м		Описание закрепления на местности	Средняя квадратичная погрешность определения координат характерных точек границ земельного участка, м
	X	Y		
1	2	3	4	5
1	359238.78	2177604.98	-	5
2	359180.14	2177633.5	-	5
3	358678.08	2179649.31	-	5
5	357912.49	2181903.37	-	5
4	358258.76	2180884.36	-	5
6	357751.6	2181848.55	-	5
7	357753.85	2181841.93	-	5
8	357734.92	2181835.49	-	5
9	357728.47	2181854.42	-	5
10	357747.41	2181860.87	-	5
11	357749.66	2181854.25	-	5
12	357843.31	2181886.3	-	5
13	357805.85	2181997.13	-	5
15	357528.3	2183035.82	-	5
17	357201.91	2183722.29	-	5
14	357873.09	2182019.87	-	5
16	357202.8	2183720.44	-	5
19	357216.98	2183807.05	-	5
21	358308.41	2180893.76	-	5
18	357216.72	2183807.59	-	5
20	357574.81	2183054.66	-	5
22	358308.46	2180893.76	-	5
23	358726.18	2179663.41	-	5
1	359238.78	2177604.98	-	5



ДОКУМЕНТ ПОДПИСАН
ЭЛЕКТРОННОЙ ПОДПИСЬЮ

Сертификат: 00ВВ056В7401СВ38D2В3576АСDС8425108

Владелец: ФЕДЕРАЛЬНАЯ СЛУЖБА ГОСУДАРСТВЕННОЙ

РЕГИСТРАЦИИ, КАДАСТРА И КАРТОГРАФИИ

Действителен: с 27.06.2023 по 19.09.2024

полное наименование должности

инициалы, фамилия

Земельный участок

вид объекта недвижимости

Лист № 1245 раздела 4.2

Всего листов раздела 4.2: 1403

Всего разделов: 6

Всего листов выписки: 2072

11.06.2024г. № КУВИ-001/2024-157716606

Кадастровый номер:

47:23:0000000:79

Сведения о характерных точках границы части (частей) земельного участка

Учетный номер части: 47:23:0000000:79/877

Система координат МСК 47 зона 2

Номер точки	Координаты, м		Описание закрепления на местности	Средняя квадратичная погрешность определения координат характерных точек границ земельного участка, м
	X	Y		
1	2	3	4	5
1	361649.24	2209500.78	-	5
2	361625.56	2209491.31	-	5
3	361600.26	2209483.91	-	5
4	361599.92	2209483.83	-	5
5	361593.25	2209644.06	-	5
8	361443.39	2209752	-	5
6	361609.49	2209714.25	-	5
7	361445.22	2209758.77	-	5
9	361424.09	2209757.23	-	5
10	361429.33	2209776.54	-	5
11	361448.62	2209771.32	-	5
12	361446.79	2209764.55	-	5
13	361610.82	2209720.11	-	5
14	361714.3	2210167.49	-	5
15	361833.27	2210286.5	-	5
16	361843.74	2210247.44	-	5
17	361848.99	2210231.48	-	5
18	361759.79	2210142.26	-	5
19	361643.48	2209639.4	-	5
1	361649.24	2209500.78	-	5



ДОКУМЕНТ ПОДПИСАН
ЭЛЕКТРОННОЙ ПОДПИСЬЮ

Сертификат: 00ВВ056В7401СВ38D2В3576АСDС8425108

Владелец: ФЕДЕРАЛЬНАЯ СЛУЖБА ГОСУДАРСТВЕННОЙ

РЕГИСТРАЦИИ, КАДАСТРА И КАРТОГРАФИИ

Действителен: с 27.06.2023 по 19.09.2024

полное наименование должности

инициалы, фамилия

Земельный участок

вид объекта недвижимости

Лист № 1246 раздела 4.2

Всего листов раздела 4.2: 1403

Всего разделов: 6

Всего листов выписки: 2072

11.06.2024г. № КУВИ-001/2024-157716606

Кадастровый номер:

47:23:0000000:79

Сведения о характерных точках границы части (частей) земельного участка

Учетный номер части: 47:23:0000000:79/878

Система координат МСК 47 зона 2

Номер точки	Координаты, м		Описание закрепления на местности	Средняя квадратичная погрешность определения координат характерных точек границ земельного участка, м
	X	Y		
1	2	3	4	5
1	362388.55	2218021.83	-	5
2	362364.92	2218013.23	-	5
3	362340.25	2218004.05	-	5
4	362319.46	2218187.32	-	5
5	361648.34	2220168.59	-	5
6	361324.53	2221124.52	-	5
7	361144.3	2221275	-	5
8	360947.08	2221349.65	-	5
9	360646.3	2221690.79	-	5
10	360374.78	2221917.49	-	5
11	360409.51	2222267.78	-	5
13	360427.15	2221938.91	-	5
12	360459.81	2222268.39	-	5
14	360681.25	2221726.71	-	5
15	360976.38	2221392.02	-	5
16	361169.87	2221318.78	-	5
17	361367.37	2221153.87	-	5
18	361695.7	2220184.63	-	5
19	362368.54	2218198.28	-	5
1	362388.55	2218021.83	-	5



ДОКУМЕНТ ПОДПИСАН
ЭЛЕКТРОННОЙ ПОДПИСЬЮ

Сертификат: 00ВВ056В7401СВ38D2В3576АСDС8425108

Владелец: ФЕДЕРАЛЬНАЯ СЛУЖБА ГОСУДАРСТВЕННОЙ

РЕГИСТРАЦИИ, КАДАСТРА И КАРТОГРАФИИ

Действителен: с 27.06.2023 по 19.09.2024

полное наименование должности

инициалы, фамилия

Земельный участок

вид объекта недвижимости

Лист № 1247 раздела 4.2

Всего листов раздела 4.2: 1403

Всего разделов: 6

Всего листов выписки: 2072

11.06.2024г. № КУВИ-001/2024-157716606

Кадастровый номер:

47:23:0000000:79

Сведения о характерных точках границы части (частей) земельного участка

Учетный номер части: 47:23:0000000:79/879

Система координат МСК 47 зона 2

Номер точки	Координаты, м		Описание закрепления на местности	Средняя квадратичная погрешность определения координат характерных точек границ земельного участка, м
	X	Y		
1	2	3	4	5
1	360806.37	2228247.1	-	5
4	360851.29	2230950.14	-	5
2	360756.45	2228249.34	-	5
1	360806.37	2228247.1	-	5
3	360803.68	2231094.9	-	5



ДОКУМЕНТ ПОДПИСАН
ЭЛЕКТРОННОЙ ПОДПИСЬЮ

Сертификат: 00ВВ056В7401СВ38D2В3576АСDC8425108

Владелец: ФЕДЕРАЛЬНАЯ СЛУЖБА ГОСУДАРСТВЕННОЙ
РЕГИСТРАЦИИ, КАДАСТРА И КАРТОГРАФИИ
Действителен: с 27.06.2023 по 19.09.2024

полное наименование должности

инициалы, фамилия

Земельный участок

вид объекта недвижимости

Лист № 1248 раздела 4.2

Всего листов раздела 4.2: 1403

Всего разделов: 6

Всего листов выписки: 2072

11.06.2024г. № КУВИ-001/2024-157716606

Кадастровый номер:

47:23:0000000:79

Сведения о характерных точках границы части (частей) земельного участка

Учетный номер части: 47:23:0000000:79/880

Система координат МСК 47 зона 2

Номер точки	Координаты, м		Описание закрепления на местности	Средняя квадратичная погрешность определения координат характерных точек границ земельного участка, м
	X	Y		
1	2	3	4	5
5	359168.32	2205005.86	-	5
1	359153.79	2205008.11	-	5
1	359153.79	2205008.11	-	5
2	360566.52	2207288.39	-	5
3	360575.02	2207207.2	-	5
4	359204.8	2204995.48	-	5



ДОКУМЕНТ ПОДПИСАН
ЭЛЕКТРОННОЙ ПОДПИСЬЮ

Сертификат: 00ВВ056В7401СВ38D2В3576АСDС8425108

Владелец: ФЕДЕРАЛЬНАЯ СЛУЖБА ГОСУДАРСТВЕННОЙ

РЕГИСТРАЦИИ, КАДАСТРА И КАРТОГРАФИИ

Действителен: с 27.06.2023 по 19.09.2024

полное наименование должности

инициалы, фамилия

Земельный участок

вид объекта недвижимости

Лист № 1249 раздела 4.2

Всего листов раздела 4.2: 1403

Всего разделов: 6

Всего листов выписки: 2072

11.06.2024г. № КУВИ-001/2024-157716606

Кадастровый номер:

47:23:0000000:79

Сведения о характерных точках границы части (частей) земельного участка

Учетный номер части: 47:23:0000000:79/881

Система координат МСК 47 зона 2

Номер точки	Координаты, м		Описание закрепления на местности	Средняя квадратичная погрешность определения координат характерных точек границ земельного участка, м
	X	Y		
1	2	3	4	5
2	361944.35	2210326.96	-	5
3	361951.85	2210349.04	-	5
1	361852.19	2210234.78	-	5
4	361973.12	2210411.63	-	5
5	362134.27	2210357.63	-	5
6	362132.06	2210350.99	-	5
7	362151.02	2210344.63	-	5
8	362157.37	2210363.61	-	5
9	362138.41	2210369.96	-	5
10	362136.18	2210363.31	-	5
11	361975.04	2210417.32	-	5
12	362209.93	2211108.63	-	5
13	362326.68	2213020	-	5
14	362318.09	2213219.13	-	5
15	362330.96	2213335.54	-	5
16	362335.59	2213334.32	-	5
17	362340.71	2213333.5	-	5
18	362346.01	2213333.1	-	5
20	362356.79	2213333.78	-	5
19	362351.43	2213333.15	-	5
22	362367.17	2213336.76	-	5
23	362372.04	2213339.08	-	5
24	362376.65	2213341.89	-	5
25	362380.93	2213345.19	-	5



ДОКУМЕНТ ПОДПИСАН
ЭЛЕКТРОННОЙ ПОДПИСЬЮ

Сертификат: 00ВВ056В7401СВ38D2В3576АСDC8425108

Владелец: ФЕДЕРАЛЬНАЯ СЛУЖБА ГОСУДАРСТВЕННОЙ

РЕГИСТРАЦИИ, КАДАСТРА И КАРТОГРАФИИ

Действителен: с 27.06.2023 по 19.09.2024

полное наименование должности

инициалы, фамилия

Земельный участок

вид объекта недвижимости

Лист № 1250 раздела 4.2

Всего листов раздела 4.2: 1403

Всего разделов: 6

Всего листов выписки: 2072

11.06.2024г. № КУВИ-001/2024-157716606

Кадастровый номер:

47:23:0000000:79

1	2	3	4	5
21	362362.05	2213334.98	-	5
26	362384.82	2213348.95	-	5
27	362388.29	2213353.09	-	5
28	362391.28	2213357.58	-	5
29	362393.78	2213362.38	-	5
30	362395.75	2213367.42	-	5
31	362397.16	2213372.63	-	5
32	362398	2213377.97	-	5
33	362858.82	2213369.47	-	5
34	362859.71	2213326.18	-	5
35	362897.49	2213326.96	-	5
36	362895.55	2213420.73	-	5
37	362857.78	2213419.95	-	5
38	362858.69	2213375.48	-	5
39	362406.98	2213383.81	-	5
40	362407.42	2213387.76	-	5
41	362404.44	2213388.08	-	5
42	362398.99	2213388.7	-	5
43	362398.43	2213396.36	-	5
44	362397.41	2213401.39	-	5
45	362395.87	2213406.29	-	5
46	362393.85	2213411	-	5
47	362391.35	2213415.48	-	5
48	362388.4	2213419.68	-	5
50	362381.31	2213427.08	-	5
49	362385.05	2213423.56	-	5
51	362377.23	2213430.19	-	5
52	362372.86	2213432.87	-	5
53	362368.23	2213435.07	-	5



ДОКУМЕНТ ПОДПИСАН
ЭЛЕКТРОННОЙ ПОДПИСЬЮ

Сертификат: 00ВВ056В7401СВ38D2В3576АСDС8425108

Владелец: ФЕДЕРАЛЬНАЯ СЛУЖБА ГОСУДАРСТВЕННОЙ

РЕГИСТРАЦИИ, КАДАСТРА И КАРТОГРАФИИ

Действителен: с 27.06.2023 по 19.09.2024

полное наименование должности

инициалы, фамилия

Земельный участок

вид объекта недвижимости

Лист № 1251 раздела 4.2

Всего листов раздела 4.2: 1403

Всего разделов: 6

Всего листов выписки: 2072

11.06.2024г. № КУВИ-001/2024-157716606

Кадастровый номер:

47:23:0000000:79

1	2	3	4	5
54	362363.4	2213436.8	-	5
55	362358.42	2213438.03	-	5
56	362353.34	2213438.74	-	5
57	362348.83	2213439.13	-	5
59	362342.4	2213438.99	-	5
58	362345.42	2213439.17	-	5
60	362361.13	2213608.27	-	5
61	362310.35	2213603.98	-	5
62	362305.14	2213556.87	-	5
63	362276.61	2213298.8	-	5
64	362267.99	2213220.81	-	5
65	362276.62	2213020.44	-	5
66	362160.42	2211118.38	-	5
67	361936.67	2210459.82	-	5
68	361904.51	2210365.14	-	5
69	361900.75	2210354.07	-	5
70	361836.59	2210289.9	-	5
71	361847.63	2210248.56	-	5
1	361852.19	2210234.78	-	5



ДОКУМЕНТ ПОДПИСАН
ЭЛЕКТРОННОЙ ПОДПИСЬЮ

Сертификат: 00ВВ056В7401СВ38D2В3576АСDС8425108

Владелец: ФЕДЕРАЛЬНАЯ СЛУЖБА ГОСУДАРСТВЕННОЙ

РЕГИСТРАЦИИ, КАДАСТРА И КАРТОГРАФИИ

Действителен: с 27.06.2023 по 19.09.2024

полное наименование должности

инициалы, фамилия

Земельный участок

вид объекта недвижимости

Лист № 1252 раздела 4.2

Всего листов раздела 4.2: 1403

Всего разделов: 6

Всего листов выписки: 2072

11.06.2024г. № КУВИ-001/2024-157716606

Кадастровый номер:

47:23:0000000:79

Сведения о характерных точках границы части (частей) земельного участка

Учетный номер части: 47:23:0000000:79/882

Система координат МСК 47 зона 2

Номер точки	Координаты, м		Описание закрепления на местности	Средняя квадратичная погрешность определения координат характерных точек границ земельного участка, м
	X	Y		
1	2	3	4	5
1	360803	2231096	-	5
2	360851	2230950.5	-	5
3	360882.53	2232632.72	-	5
4	360865.5	2232690.63	-	5
5	360863.4	2232697.16	-	5
6	360825.37	2232670.3	-	5
7	360818.6	2232665.5	-	5
8	360819.8	2232661.69	-	5
9	360829.85	2232625.95	-	5
1	360803	2231096	-	5



ДОКУМЕНТ ПОДПИСАН
ЭЛЕКТРОННОЙ ПОДПИСЬЮ

Сертификат: 00ВВ056В7401СВ38D2В3576АСDC8425108

Владелец: ФЕДЕРАЛЬНАЯ СЛУЖБА ГОСУДАРСТВЕННОЙ
РЕГИСТРАЦИИ, КАДАСТРА И КАРТОГРАФИИ
Действителен: с 27.06.2023 по 19.09.2024

полное наименование должности

инициалы, фамилия

Земельный участок

вид объекта недвижимости

Лист № 1253 раздела 4.2

Всего листов раздела 4.2: 1403

Всего разделов: 6

Всего листов выписки: 2072

11.06.2024г. № КУВИ-001/2024-157716606

Кадастровый номер:

47:23:0000000:79

Сведения о характерных точках границы части (частей) земельного участка

Учетный номер части: 47:23:0000000:79/883

Система координат МСК 47 зона 2

Номер точки	Координаты, м		Описание закрепления на местности	Средняя квадратичная погрешность определения координат характерных точек границ земельного участка, м
	X	Y		
1	2	3	4	5
1	362469.79	2217432.01	-	5
2	362469.47	2217434.73	-	5
3	362468.44	2217443.09	-	5
4	362471.02	2217443.56	-	5
5	362473.57	2217444.16	-	5
6	362476.09	2217444.9	-	5
7	362478.57	2217445.77	-	5
9	362483.37	2217447.89	-	5
8	362481	2217446.77	-	5
10	362485.68	2217449.14	-	5
11	362487.92	2217450.5	-	5
12	362490.09	2217451.98	-	5
13	362492.18	2217453.58	-	5
14	362494.18	2217455.28	-	5
15	362496.08	2217457.09	-	5
18	362501.2	2217463.07	-	5
20	362504.06	2217467.46	-	5
17	362499.6	2217460.98	-	5
19	362502.69	2217465.22	-	5
21	362505.31	2217469.77	-	5
16	362497.89	2217458.99	-	5
22	362506.46	2217472.14	-	5
23	362507.45	2217474.56	-	5
25	362509.07	2217479.54	-	5



ДОКУМЕНТ ПОДПИСАН
ЭЛЕКТРОННОЙ ПОДПИСЬЮ

Сертификат: 00ВВ056В7401СВ38D2В3576АСDC8425108

Владелец: ФЕДЕРАЛЬНАЯ СЛУЖБА ГОСУДАРСТВЕННОЙ

РЕГИСТРАЦИИ, КАДАСТРА И КАРТОГРАФИИ

Действителен: с 27.06.2023 по 19.09.2024

полное наименование должности

инициалы, фамилия

Земельный участок

вид объекта недвижимости

Лист № 1254 раздела 4.2

Всего листов раздела 4.2: 1403

Всего разделов: 6

Всего листов выписки: 2072

11.06.2024г. № КУВИ-001/2024-157716606

Кадастровый номер:

47:23:0000000:79

1	2	3	4	5
24	362508.34	2217477.03	-	5
27	362510.17	2217484.69	-	5
26	362509.69	2217482.1	-	5
28	362510.51	2217487.29	-	5
29	362510.71	2217489.91	-	5
30	362510.78	2217492.53	-	5
31	362510.71	2217495.16	-	5
32	362510.5	2217497.77	-	5
33	362515.44	2217498.3	-	5
34	362518.42	2217498.62	-	5
35	362517.79	2217504.58	-	5
36	362514.8	2217504.27	-	5
37	362509.83	2217503.73	-	5
38	362509.74	2217504.44	-	5
39	362737.38	2217603.06	-	5
40	362742.37	2217559.48	-	5
41	362779.9	2217563.79	-	5
42	362769.22	2217656.96	-	5
43	362731.69	2217652.65	-	5
44	362736.66	2217609.29	-	5
45	362508.63	2217510.49	-	5
46	362507.97	2217512.89	-	5
47	362507.2	2217515.25	-	5
48	362506.31	2217517.57	-	5
49	362505.3	2217519.83	-	5
50	362504.18	2217522.06	-	5
51	362502.96	2217524.22	-	5
52	362501.63	2217526.31	-	5
53	362500.19	2217528.34	-	5



ДОКУМЕНТ ПОДПИСАН
ЭЛЕКТРОННОЙ ПОДПИСЬЮ

Сертификат: 00ВВ056В7401СВ38D2В3576АСDС8425108

Владелец: ФЕДЕРАЛЬНАЯ СЛУЖБА ГОСУДАРСТВЕННОЙ

РЕГИСТРАЦИИ, КАДАСТРА И КАРТОГРАФИИ

Действителен: с 27.06.2023 по 19.09.2024

полное наименование должности

инициалы, фамилия

Земельный участок

вид объекта недвижимости

Лист № 1255 раздела 4.2

Всего листов раздела 4.2: 1403

Всего разделов: 6

Всего листов выписки: 2072

11.06.2024г. № КУВИ-001/2024-157716606

Кадастровый номер:

47:23:0000000:79

1	2	3	4	5
54	362498.66	2217530.29	-	5
55	362497.03	2217532.17	-	5
56	362495.31	2217533.96	-	5
57	362493.51	2217535.67	-	5
58	362491.62	2217537.27	-	5
59	362489.65	2217538.79	-	5
60	362487.61	2217540.21	-	5
61	362485.51	2217541.52	-	5
62	362483.35	2217542.74	-	5
63	362481.11	2217543.83	-	5
64	362478.83	2217544.82	-	5
65	362476.5	2217545.69	-	5
67	362471.73	2217547.09	-	5
66	362474.13	2217546.44	-	5
68	362469.3	2217547.6	-	5
69	362466.85	2217548	-	5
70	362464.39	2217548.27	-	5
71	362461.91	2217548.43	-	5
72	362459.42	2217548.45	-	5
73	362456.94	2217548.36	-	5
74	362454.48	2217548.13	-	5
75	362452.19	2217547.88	-	5
76	362451.84	2217547.84	-	5
77	362451.5	2217547.8	-	5
78	362451.15	2217547.75	-	5
79	362450.81	2217547.7	-	5
82	362449.78	2217547.54	-	5
81	362450.12	2217547.6	-	5
80	362450.47	2217547.64	-	5



ДОКУМЕНТ ПОДПИСАН
ЭЛЕКТРОННОЙ ПОДПИСЬЮ

Сертификат: 00ВВ056В7401СВ38D2В3576АСDC8425108

Владелец: ФЕДЕРАЛЬНАЯ СЛУЖБА ГОСУДАРСТВЕННОЙ

РЕГИСТРАЦИИ, КАДАСТРА И КАРТОГРАФИИ

Действителен: с 27.06.2023 по 19.09.2024

полное наименование должности

инициалы, фамилия

Земельный участок

вид объекта недвижимости

Лист № 1256 раздела 4.2

Всего листов раздела 4.2: 1403

Всего разделов: 6

Всего листов выписки: 2072

11.06.2024г. № КУВИ-001/2024-157716606

Кадастровый номер:

47:23:0000000:79

1	2	3	4	5
83	362449.44	2217547.49	-	5
84	362449.09	2217547.44	-	5
85	362448.76	2217547.37	-	5
86	362448.41	2217547.31	-	5
87	362448.07	2217547.24	-	5
88	362447.73	2217547.17	-	5
89	362447.39	2217547.1	-	5
90	362447.05	2217547.03	-	5
91	362446.71	2217546.95	-	5
92	362446.38	2217546.87	-	5
93	362446.04	2217546.78	-	5
94	362445.7	2217546.71	-	5
95	362445.37	2217546.62	-	5
96	362445.03	2217546.54	-	5
97	362444.69	2217546.43	-	5
98	362444.36	2217546.35	-	5
99	362444.03	2217546.25	-	5
100	362443.69	2217546.16	-	5
101	362443.36	2217546.06	-	5
102	362443.04	2217545.96	-	5
103	362442.7	2217545.85	-	5
104	362442.37	2217545.74	-	5
105	362429.01	2217663.58	-	5
106	362598.03	2217681.84	-	5
107	362598.78	2217674.86	-	5
108	362618.67	2217677.02	-	5
109	362616.53	2217696.9	-	5
110	362596.64	2217694.77	-	5
111	362597.37	2217687.81	-	5



ДОКУМЕНТ ПОДПИСАН
ЭЛЕКТРОННОЙ ПОДПИСЬЮ

Сертификат: 00ВВ056В7401СВ38D2В3576АСDС8425108

Владелец: ФЕДЕРАЛЬНАЯ СЛУЖБА ГОСУДАРСТВЕННОЙ

РЕГИСТРАЦИИ, КАДАСТРА И КАРТОГРАФИИ

Действителен: с 27.06.2023 по 19.09.2024

полное наименование должности

инициалы, фамилия

Земельный участок

вид объекта недвижимости

Лист № 1257 раздела 4.2

Всего листов раздела 4.2: 1403

Всего разделов: 6

Всего листов выписки: 2072

11.06.2024г. № КУВИ-001/2024-157716606

Кадастровый номер:

47:23:0000000:79

1	2	3	4	5
112	362428.32	2217669.54	-	5
113	362390.68	2218001.46	-	5
114	362369.73	2217993.86	-	5
115	362342.32	2217984.18	-	5
116	362404.91	2217432.3	-	5
117	362405.77	2217424.7	-	5
118	362412.73	2217425.42	-	5
119	362421.68	2217426.36	-	5
120	362425.97	2217426.65	-	5
1	362469.79	2217432.01	-	5
121	362439.6	2217428.23	-	5
122	362455.47	2217430.18	-	5



ДОКУМЕНТ ПОДПИСАН
ЭЛЕКТРОННОЙ ПОДПИСЬЮ

Сертификат: 00ВВ056В7401СВ38D2В3576АСDС8425108

Владелец: ФЕДЕРАЛЬНАЯ СЛУЖБА ГОСУДАРСТВЕННОЙ

РЕГИСТРАЦИИ, КАДАСТРА И КАРТОГРАФИИ

Действителен: с 27.06.2023 по 19.09.2024

полное наименование должности

инициалы, фамилия

Земельный участок

вид объекта недвижимости

Лист № 1258 раздела 4.2

Всего листов раздела 4.2: 1403

Всего разделов: 6

Всего листов выписки: 2072

11.06.2024г. № КУВИ-001/2024-157716606

Кадастровый номер:

47:23:0000000:79

Сведения о характерных точках границы части (частей) земельного участка

Учетный номер части: 47:23:0000000:79/884

Система координат МСК 47 зона 2

Номер точки	Координаты, м		Описание закрепления на местности	Средняя квадратичная погрешность определения координат характерных точек границ земельного участка, м
	X	Y		
1	2	3	4	5
1	362276.61	2213298.8	-	5
2	362305.14	2213556.87	-	5
3	362303.47	2213562.1	-	5
4	362301.16	2213567.37	-	5
5	362298.48	2213572.1	-	5
6	362295.38	2213576.48	-	5
7	362291.88	2213580.54	-	5
8	362288.07	2213584.29	-	5
10	362279.47	2213590.67	-	5
9	362283.93	2213587.69	-	5
11	362274.76	2213593.21	-	5
12	362269.54	2213595.53	-	5
13	362264.81	2213597.18	-	5
14	362258.31	2213598.73	-	5
15	362250.07	2213599.62	-	5
17	362236.41	2213598.44	-	5
16	362243.27	2213599.12	-	5
18	362230.42	2213597.89	-	5
21	362180.6	2213593.14	-	5
19	362220.47	2213597.12	-	5
20	362190.46	2213595.02	-	5
22	362170.69	2213592.3	-	5
23	362160.73	2213591.59	-	5
24	362140.75	2213590.35	-	5



ДОКУМЕНТ ПОДПИСАН
ЭЛЕКТРОННОЙ ПОДПИСЬЮ

Сертификат: 00ВВ056В7401СВ38D2В3576АСDС8425108

Владелец: ФЕДЕРАЛЬНАЯ СЛУЖБА ГОСУДАРСТВЕННОЙ

РЕГИСТРАЦИИ, КАДАСТРА И КАРТОГРАФИИ

Действителен: с 27.06.2023 по 19.09.2024

полное наименование должности

инициалы, фамилия

Земельный участок

вид объекта недвижимости

Лист № 1259 раздела 4.2

Всего листов раздела 4.2: 1403

Всего разделов: 6

Всего листов выписки: 2072

11.06.2024г. № КУВИ-001/2024-157716606

Кадастровый номер:

47:23:0000000:79

1	2	3	4	5
25	362130.77	2213589.62	-	5
26	362120.8	2213588.86	-	5
27	362100.85	2213587.34	-	5
28	362095.86	2213586.94	-	5
29	362091.24	2213586.71	-	5
30	362087.66	2213586.51	-	5
31	362084.09	2213586.4	-	5
34	362073.3	2213586.36	-	5
33	362076.9	2213586.3	-	5
32	362080.49	2213586.34	-	5
35	362069.71	2213586.5	-	5
36	362066.11	2213586.75	-	5
37	362062.54	2213587.09	-	5
38	362058.85	2213587.68	-	5
39	362055.16	2213588.39	-	5
41	362048.36	2213589.82	-	5
40	362051.9	2213589.06	-	5
43	362041.56	2213591.84	-	5
42	362044.85	2213590.67	-	5
44	362038.23	2213593.27	-	5
45	362034.93	2213594.78	-	5
46	362031.67	2213596.31	-	5
48	362025.23	2213599.59	-	5
47	362028.45	2213597.93	-	5
49	362022.05	2213601.25	-	5
50	362018.92	2213602.97	-	5
51	362015.73	2213604.77	-	5
52	362012.56	2213606.57	-	5
53	362009.46	2213608.44	-	5



ДОКУМЕНТ ПОДПИСАН
ЭЛЕКТРОННОЙ ПОДПИСЬЮ

Сертификат: 00ВВ056В7401СВ38D2В3576АСDС8425108

Владелец: ФЕДЕРАЛЬНАЯ СЛУЖБА ГОСУДАРСТВЕННОЙ

РЕГИСТРАЦИИ, КАДАСТРА И КАРТОГРАФИИ

Действителен: с 27.06.2023 по 19.09.2024

полное наименование должности

инициалы, фамилия

Земельный участок

вид объекта недвижимости

Лист № 1260 раздела 4.2

Всего листов раздела 4.2: 1403

Всего разделов: 6

Всего листов выписки: 2072

11.06.2024г. № КУВИ-001/2024-157716606

Кадастровый номер:

47:23:0000000:79

1	2	3	4	5
54	361949.19	2213644.05	-	5
55	361940.58	2213649.11	-	5
56	361931.94	2213654.15	-	5
57	361923.31	2213659.23	-	5
58	361914.72	2213664.31	-	5
59	361910.46	2213666.85	-	5
60	361906.66	2213669.99	-	5
61	361897.18	2213678.6	-	5
62	361871.38	2213694.28	-	5
63	361864.13	2213696.96	-	5
65	361795.03	2213736.93	-	5
64	361854.72	2213700.55	-	5
67	361773.63	2213749.86	-	5
66	361786.49	2213742.13	-	5
68	361760.87	2213757.7	-	5
70	361743.55	2213767.82	-	5
69	361752.45	2213763.17	-	5
71	361734.98	2213772.92	-	5
72	361722.08	2213780.57	-	5
74	361704.99	2213790.94	-	5
73	361709.25	2213788.33	-	5
75	361700.75	2213793.58	-	5
76	361692.25	2213798.87	-	5
77	361676.6	2213808.16	-	5
78	361671.89	2213810.95	-	5
79	361668.46	2213812.9	-	5
80	361664.99	2213814.76	-	5
81	361661.52	2213816.49	-	5
82	361658.01	2213818.14	-	5



ДОКУМЕНТ ПОДПИСАН
ЭЛЕКТРОННОЙ ПОДПИСЬЮ

Сертификат: 00ВВ056В7401СВ38D2В3576АСDC8425108

Владелец: ФЕДЕРАЛЬНАЯ СЛУЖБА ГОСУДАРСТВЕННОЙ

РЕГИСТРАЦИИ, КАДАСТРА И КАРТОГРАФИИ

Действителен: с 27.06.2023 по 19.09.2024

полное наименование должности

инициалы, фамилия

Земельный участок

вид объекта недвижимости

Лист № 1261 раздела 4.2

Всего листов раздела 4.2: 1403

Всего разделов: 6

Всего листов выписки: 2072

11.06.2024г. № КУВИ-001/2024-157716606

Кадастровый номер:

47:23:0000000:79

1	2	3	4	5
83	361654.55	2213819.68	-	5
84	361651.08	2213821.14	-	5
85	361647.58	2213822.51	-	5
86	361644.05	2213823.8	-	5
87	361640.48	2213824.99	-	5
88	361636.95	2213826.09	-	5
89	361633.43	2213827.09	-	5
90	361629.88	2213828	-	5
91	361626.1	2213828.93	-	5
92	361621.79	2213829.91	-	5
94	361613.46	2213831.47	-	5
93	361617.44	2213830.79	-	5
95	361610.8	2213831.85	-	5
96	361608.14	2213832.2	-	5
97	361603.6	2213832.69	-	5
98	361599.58	2213833.02	-	5
99	361595.59	2213833.22	-	5
102	361583.91	2213833.2	-	5
100	361591.69	2213833.32	-	5
101	361587.8	2213833.32	-	5
103	361580.02	2213832.95	-	5
106	361568.43	2213831.61	-	5
104	361576.14	2213832.62	-	5
107	361562.16	2213830.51	-	5
108	361559.42	2213829.94	-	5
105	361572.28	2213832.17	-	5
109	361546.08	2213827.05	-	5
111	361506.94	2213818.85	-	5
110	361526.55	2213822.78	-	5



ДОКУМЕНТ ПОДПИСАН
ЭЛЕКТРОННОЙ ПОДПИСЬЮ

Сертификат: 00ВВ056В7401СВ38D2В3576АСDС8425108

Владелец: ФЕДЕРАЛЬНАЯ СЛУЖБА ГОСУДАРСТВЕННОЙ

РЕГИСТРАЦИИ, КАДАСТРА И КАРТОГРАФИИ

Действителен: с 27.06.2023 по 19.09.2024

полное наименование должности

инициалы, фамилия

Земельный участок

вид объекта недвижимости

Лист № 1262 раздела 4.2

Всего листов раздела 4.2: 1403

Всего разделов: 6

Всего листов выписки: 2072

11.06.2024г. № КУВИ-001/2024-157716606

Кадастровый номер:

47:23:0000000:79

1	2	3	4	5
112	361492.25	2213815.73	-	5
113	361477.59	2213812.6	-	5
115	361453.33	2213807.42	-	5
114	361462.94	2213809.44	-	5
116	361448.24	2213807.32	-	5
117	361438.06	2213807.14	-	5
118	361435.41	2213807.06	-	5
119	361418.22	2213803.44	-	5
120	361405.86	2213800.91	-	5
121	361389.42	2213794.09	-	5
122	361360.14	2213787.95	-	5
123	361340.58	2213783.84	-	5
124	361311.21	2213777.73	-	5
125	361281.84	2213771.61	-	5
126	361262.28	2213767.39	-	5
127	361232.98	2213761.04	-	5
128	361203.58	2213755.07	-	5
129	361183.97	2213751.03	-	5
130	361164.42	2213746.88	-	5
131	361135.06	2213740.71	-	5
132	361115.48	2213736.58	-	5
133	361105.71	2213734.49	-	5
134	361095.93	2213732.38	-	5
135	361076.39	2213728.18	-	5
138	361007.86	2213713.91	-	5
136	361066.58	2213726.21	-	5
137	361027.41	2213718.06	-	5
139	360968.69	2213705.84	-	5
140	360963.88	2213704.85	-	5



ДОКУМЕНТ ПОДПИСАН
ЭЛЕКТРОННОЙ ПОДПИСЬЮ

Сертификат: 00ВВ056В7401СВ38D2В3576АСDC8425108

Владелец: ФЕДЕРАЛЬНАЯ СЛУЖБА ГОСУДАРСТВЕННОЙ

РЕГИСТРАЦИИ, КАДАСТРА И КАРТОГРАФИИ

Действителен: с 27.06.2023 по 19.09.2024

полное наименование должности

инициалы, фамилия

Земельный участок

вид объекта недвижимости

Лист № 1263 раздела 4.2

Всего листов раздела 4.2: 1403

Всего разделов: 6

Всего листов выписки: 2072

11.06.2024г. № КУВИ-001/2024-157716606

Кадастровый номер:

47:23:0000000:79

1	2	3	4	5
141	360958.87	2213704.79	-	5
142	360948.68	2213704.66	-	5
143	360946.04	2213704.61	-	5
144	360938.6	2213703.04	-	5
145	360928.81	2213701.01	-	5
146	360916.46	2213698.4	-	5
147	360907.58	2213694.54	-	5
148	360900.02	2213691.16	-	5
149	360890.36	2213688.96	-	5
150	360861.15	2213682.12	-	5
152	360802.74	2213668.44	-	5
151	360851.43	2213679.81	-	5
154	360744.21	2213655.2	-	5
153	360773.46	2213661.91	-	5
156	360705.27	2213646.08	-	5
155	360724.77	2213650.51	-	5
157	360685.73	2213641.84	-	5
158	360675.96	2213639.7	-	5
159	360665.4	2213637.42	-	5
160	360658.59	2213636.07	-	5
161	360661.26	2213628.27	-	5
162	360669.22	2213619.45	-	5
164	360675.78	2213611.47	-	5
163	360675.53	2213611.27	-	5
165	360672.32	2213616.66	-	5
166	360671.47	2213618.2	-	5
167	360671.04	2213619.89	-	5
168	360671.08	2213621.62	-	5
169	360671.54	2213623.32	-	5



ДОКУМЕНТ ПОДПИСАН
ЭЛЕКТРОННОЙ ПОДПИСЬЮ

Сертификат: 00ВВ056В7401СВ38D2В3576АСDС8425108

Владелец: ФЕДЕРАЛЬНАЯ СЛУЖБА ГОСУДАРСТВЕННОЙ

РЕГИСТРАЦИИ, КАДАСТРА И КАРТОГРАФИИ

Действителен: с 27.06.2023 по 19.09.2024

полное наименование должности

инициалы, фамилия

Земельный участок

вид объекта недвижимости

Лист № 1264 раздела 4.2

Всего листов раздела 4.2: 1403

Всего разделов: 6

Всего листов выписки: 2072

11.06.2024г. № КУВИ-001/2024-157716606

Кадастровый номер:

47:23:0000000:79

1	2	3	4	5
170	360672.42	2213624.81	-	5
171	360673.67	2213626.04	-	5
172	360675.17	2213626.9	-	5
173	360676.35	2213627.25	-	5
175	360707.8	2213635.08	-	5
174	360688.33	2213630.6	-	5
176	360727.36	2213639.32	-	5
177	360756.59	2213646.13	-	5
178	360776.03	2213650.84	-	5
180	360853.81	2213669.54	-	5
181	360863.54	2213671.84	-	5
179	360805.18	2213657.95	-	5
182	360892.76	2213678.6	-	5
185	360914.06	2213683.41	-	5
184	360912.27	2213682.92	-	5
183	360902.51	2213680.82	-	5
186	360921.98	2213684.91	-	5
187	360931.77	2213686.93	-	5
188	360951.36	2213690.99	-	5
189	361019.92	2213705.08	-	5
190	361068.89	2213715.18	-	5
191	361078.69	2213717.23	-	5
192	361098.25	2213721.37	-	5
193	361108.04	2213723.47	-	5
194	361117.79	2213725.63	-	5
195	361137.4	2213729.64	-	5
196	361166.65	2213736.25	-	5
197	361186.24	2213740.27	-	5
198	361205.81	2213744.42	-	5



ДОКУМЕНТ ПОДПИСАН
ЭЛЕКТРОННОЙ ПОДПИСЬЮ

Сертификат: 00ВВ056В7401СВ38D2В3576АСDС8425108

Владелец: ФЕДЕРАЛЬНАЯ СЛУЖБА ГОСУДАРСТВЕННОЙ

РЕГИСТРАЦИИ, КАДАСТРА И КАРТОГРАФИИ

Действителен: с 27.06.2023 по 19.09.2024

полное наименование должности

инициалы, фамилия

Земельный участок

вид объекта недвижимости

Лист № 1265 раздела 4.2

Всего листов раздела 4.2: 1403

Всего разделов: 6

Всего листов выписки: 2072

11.06.2024г. № КУВИ-001/2024-157716606

Кадастровый номер:

47:23:0000000:79

1	2	3	4	5
200	361274.3	2213758.88	-	5
199	361235.15	2213750.65	-	5
201	361284.08	2213760.92	-	5
202	361313.43	2213767.14	-	5
203	361342.79	2213773.31	-	5
204	361362.44	2213777.05	-	5
205	361470.07	2213799.83	-	5
206	361489.62	2213804	-	5
208	361562.52	2213819.5	-	5
207	361558.09	2213818.57	-	5
209	361567.69	2213820.48	-	5
210	361571.33	2213821.04	-	5
211	361576.21	2213821.65	-	5
212	361581.04	2213822.09	-	5
213	361585.71	2213822.37	-	5
214	361590.38	2213822.49	-	5
215	361595.07	2213822.44	-	5
216	361599.9	2213822.24	-	5
217	361604.91	2213821.86	-	5
218	361609.87	2213821.31	-	5
219	361614.83	2213820.59	-	5
220	361621.39	2213819.39	-	5
221	361626.32	2213818.28	-	5
222	361630.98	2213817.04	-	5
223	361635.59	2213815.64	-	5
225	361644.63	2213812.37	-	5
224	361640.15	2213814.1	-	5
226	361649.03	2213810.4	-	5
227	361653.37	2213808.3	-	5



ДОКУМЕНТ ПОДПИСАН
ЭЛЕКТРОННОЙ ПОДПИСЬЮ

Сертификат: 00ВВ056В7401СВ38D2В3576АСDС8425108

Владелец: ФЕДЕРАЛЬНАЯ СЛУЖБА ГОСУДАРСТВЕННОЙ

РЕГИСТРАЦИИ, КАДАСТРА И КАРТОГРАФИИ

Действителен: с 27.06.2023 по 19.09.2024

полное наименование должности

инициалы, фамилия

Земельный участок

вид объекта недвижимости

Лист № 1266 раздела 4.2

Всего листов раздела 4.2: 1403

Всего разделов: 6

Всего листов выписки: 2072

11.06.2024г. № КУВИ-001/2024-157716606

Кадастровый номер:

47:23:0000000:79

1	2	3	4	5
228	361657.65	2213806.09	-	5
229	361661.88	2213803.74	-	5
230	361666.12	2213801.3	-	5
231	361669.2	2213799.42	-	5
232	361703.49	2213778.83	-	5
233	361712.02	2213773.61	-	5
234	361729.01	2213763.05	-	5
236	361746.28	2213752.94	-	5
235	361737.71	2213758.08	-	5
237	361754.85	2213747.79	-	5
238	361763.46	2213742.7	-	5
239	361780.64	2213732.45	-	5
240	361784.97	2213729.92	-	5
241	361789.25	2213727.37	-	5
242	361797.81	2213722.23	-	5
243	361814.94	2213711.88	-	5
244	361840.58	2213696.32	-	5
245	361874.8	2213675.62	-	5
249	361909.02	2213654.9	-	5
246	361879.61	2213672.74	-	5
247	361883.38	2213670.46	-	5
248	361891.93	2213665.29	-	5
250	361917.6	2213649.77	-	5
251	361921.88	2213647.18	-	5
252	361926.15	2213644.58	-	5
253	361930.42	2213641.97	-	5
254	361934.68	2213639.36	-	5
255	361943.24	2213634.17	-	5
257	361960.46	2213624	-	5



ДОКУМЕНТ ПОДПИСАН
ЭЛЕКТРОННОЙ ПОДПИСЬЮ

Сертификат: 00ВВ056В7401СВ38D2В3576АСDC8425108

Владелец: ФЕДЕРАЛЬНАЯ СЛУЖБА ГОСУДАРСТВЕННОЙ

РЕГИСТРАЦИИ, КАДАСТРА И КАРТОГРАФИИ

Действителен: с 27.06.2023 по 19.09.2024

полное наименование должности

инициалы, фамилия

Земельный участок

вид объекта недвижимости

Лист № 1267 раздела 4.2

Всего листов раздела 4.2: 1403

Всего разделов: 6

Всего листов выписки: 2072

11.06.2024г. № КУВИ-001/2024-157716606

Кадастровый номер:

47:23:0000000:79

1	2	3	4	5
256	361951.84	2213629.07	-	5
258	361968.99	2213618.81	-	5
260	361977.51	2213613.55	-	5
259	361973.24	2213616.17	-	5
261	361986.03	2213608.31	-	5
263	362006.39	2213596.24	-	5
262	362003.23	2213598.09	-	5
266	362016.74	2213590.7	-	5
265	362013.27	2213592.45	-	5
264	362009.82	2213594.3	-	5
267	362020.25	2213589.04	-	5
269	362027.37	2213586	-	5
268	362023.79	2213587.48	-	5
270	362031	2213584.62	-	5
271	362034.62	2213583.29	-	5
272	362038.28	2213582.05	-	5
273	362042.03	2213580.9	-	5
274	362045.92	2213579.82	-	5
275	362049.81	2213578.84	-	5
276	362054.23	2213577.85	-	5
277	362058.19	2213577.07	-	5
278	362062.11	2213576.39	-	5
279	362065.94	2213575.83	-	5
280	362069.78	2213575.37	-	5
281	362073.62	2213574.97	-	5
282	362077.48	2213574.66	-	5
283	362081.36	2213574.46	-	5
284	362085.22	2213574.32	-	5
285	362089.09	2213574.29	-	5



ДОКУМЕНТ ПОДПИСАН
ЭЛЕКТРОННОЙ ПОДПИСЬЮ

Сертификат: 00ВВ056В7401СВ38D2В3576АСDC8425108

Владелец: ФЕДЕРАЛЬНАЯ СЛУЖБА ГОСУДАРСТВЕННОЙ

РЕГИСТРАЦИИ, КАДАСТРА И КАРТОГРАФИИ

Действителен: с 27.06.2023 по 19.09.2024

полное наименование должности

инициалы, фамилия

Земельный участок

вид объекта недвижимости

Лист № 1268 раздела 4.2

Всего листов раздела 4.2: 1403

Всего разделов: 6

Всего листов выписки: 2072

11.06.2024г. № КУВИ-001/2024-157716606

Кадастровый номер:

47:23:0000000:79

1	2	3	4	5
286	362092.93	2213574.37	-	5
287	362101.93	2213574.93	-	5
288	362111.9	2213575.79	-	5
289	362121.87	2213576.63	-	5
290	362131.83	2213577.53	-	5
291	362141.79	2213578.33	-	5
292	362161.73	2213580.01	-	5
293	362191.62	2213582.59	-	5
294	362221.48	2213585.59	-	5
295	362231.19	2213586.51	-	5
296	362236.42	2213586.85	-	5
297	362243.89	2213586.95	-	5
298	362255.88	2213585.96	-	5
299	362262.67	2213584.47	-	5
300	362268.17	2213582.48	-	5
301	362273.11	2213579.95	-	5
302	362277.42	2213577.03	-	5
303	362281.36	2213573.61	-	5
304	362285	2213569.45	-	5
305	362288.08	2213564.81	-	5
306	362290.54	2213559.81	-	5
307	362292.33	2213554.62	-	5
308	362293.43	2213549.28	-	5
309	362294.4	2213541.77	-	5
310	362294.86	2213535.98	-	5
311	362294.85	2213528.92	-	5
312	362294.12	2213521.56	-	5
313	362292.52	2213507.46	-	5
314	362290.81	2213498.15	-	5



ДОКУМЕНТ ПОДПИСАН
ЭЛЕКТРОННОЙ ПОДПИСЬЮ

Сертификат: 00ВВ056В7401СВ38D2В3576АСDС8425108

Владелец: ФЕДЕРАЛЬНАЯ СЛУЖБА ГОСУДАРСТВЕННОЙ

РЕГИСТРАЦИИ, КАДАСТРА И КАРТОГРАФИИ

Действителен: с 27.06.2023 по 19.09.2024

полное наименование должности

инициалы, фамилия

Земельный участок

вид объекта недвижимости

Лист № 1269 раздела 4.2

Всего листов раздела 4.2: 1403

Всего разделов: 6

Всего листов выписки: 2072

11.06.2024г. № КУВИ-001/2024-157716606

Кадастровый номер:

47:23:0000000:79

1	2	3	4	5
315	362289.14	2213487.51	-	5
316	362287.91	2213476.96	-	5
318	362285.32	2213436.96	-	5
319	362283.99	2213422.36	-	5
321	362277.62	2213372.77	-	5
320	362280.08	2213392.64	-	5
317	362286.52	2213462.27	-	5
322	362275.8	2213357.88	-	5
323	362272.98	2213333.03	-	5
324	362269.45	2213299.59	-	5
1	362276.61	2213298.8	-	5



ДОКУМЕНТ ПОДПИСАН
ЭЛЕКТРОННОЙ ПОДПИСЬЮ

Сертификат: 00ВВ056В7401СВ38D2В3576АСDС8425108

Владелец: ФЕДЕРАЛЬНАЯ СЛУЖБА ГОСУДАРСТВЕННОЙ

РЕГИСТРАЦИИ, КАДАСТРА И КАРТОГРАФИИ

Действителен: с 27.06.2023 по 19.09.2024

полное наименование должности

инициалы, фамилия

Земельный участок

вид объекта недвижимости

Лист № 1270 раздела 4.2

Всего листов раздела 4.2: 1403

Всего разделов: 6

Всего листов выписки: 2072

11.06.2024г. № КУВИ-001/2024-157716606

Кадастровый номер:

47:23:0000000:79

Сведения о характерных точках границы части (частей) земельного участка

Учетный номер части: 47:23:0000000:79/885

Система координат МСК 47 зона 2

Номер точки	Координаты, м		Описание закрепления на местности	Средняя квадратичная погрешность определения координат характерных точек границ земельного участка, м
	X	Y		
1	2	3	4	5
1	350737.14	2196191.6	-	5
2	350795.62	2196400.09	-	5
3	350793.96	2196401.59	-	5
4	350941	2196925.58	-	5
5	350992.06	2197083.78	-	5
6	351033.61	2197254.26	-	5
9	352356.81	2198469.52	-	5
10	352756.64	2198863.4	-	5
8	351295.72	2197391.94	-	5
7	351211.91	2197347.9	-	5
11	354197.74	2200131.76	-	5
12	354619.16	2200502.64	-	5
13	354971.76	2200823.18	-	5
14	355149.53	2200927.67	-	5
15	356148.72	2201807.16	-	5
16	356364.57	2201934.05	-	5
17	356389.37	2201955.92	-	5
18	356501.77	2201828.38	-	5
19	356496.53	2201823.76	-	5
22	356511.52	2201836.97	-	5
21	356524.77	2201821.97	-	5
20	356509.75	2201808.74	-	5
23	356506.28	2201832.35	-	5
24	356393.88	2201959.89	-	5



ДОКУМЕНТ ПОДПИСАН
ЭЛЕКТРОННОЙ ПОДПИСЬЮ

Сертификат: 00ВВ056В7401СВ38D2В3576АСDC8425108

Владелец: ФЕДЕРАЛЬНАЯ СЛУЖБА ГОСУДАРСТВЕННОЙ

РЕГИСТРАЦИИ, КАДАСТРА И КАРТОГРАФИИ

Действителен: с 27.06.2023 по 19.09.2024

полное наименование должности

инициалы, фамилия

Земельный участок

вид объекта недвижимости

Лист № 1271 раздела 4.2

Всего листов раздела 4.2: 1403

Всего разделов: 6

Всего листов выписки: 2072

11.06.2024г. № КУВИ-001/2024-157716606

Кадастровый номер:

47:23:0000000:79

1	2	3	4	5
25	356574.16	2202118.53	-	5
26	356727.42	2202316.53	-	5
27	357606.83	2203090.58	-	5
28	358091.71	2204045.71	-	5
29	358270.65	2204398.19	-	5
30	358428.32	2204447.4	-	5
31	358440.48	2204451.19	-	5
32	358440.5	2204463.83	-	5
33	358437.09	2204502.51	-	5
34	358424.74	2204498.66	-	5
35	358235.58	2204439.74	-	5
36	357990.17	2203956.35	-	5
37	357566.55	2203121.88	-	5
38	356690.78	2202350.99	-	5
39	356537.53	2202152.99	-	5
40	356335.11	2201974.84	-	5
41	356119.25	2201847.94	-	5
42	355120.06	2200968.45	-	5
43	354941.95	2200863.74	-	5
44	354832.14	2200763.89	-	5
45	354717.54	2200889.47	-	5
46	354722.72	2200894.18	-	5
47	354709.23	2200908.96	-	5
48	354694.46	2200895.48	-	5
49	354707.94	2200880.71	-	5
50	354713.12	2200885.43	-	5
51	354827.71	2200759.85	-	5
52	354585.78	2200539.99	-	5
53	354164.69	2200169.39	-	5



ДОКУМЕНТ ПОДПИСАН
ЭЛЕКТРОННОЙ ПОДПИСЬЮ

Сертификат: 00ВВ056В7401СВ38D2В3576АСDС8425108

Владелец: ФЕДЕРАЛЬНАЯ СЛУЖБА ГОСУДАРСТВЕННОЙ

РЕГИСТРАЦИИ, КАДАСТРА И КАРТОГРАФИИ

Действителен: с 27.06.2023 по 19.09.2024

полное наименование должности

инициалы, фамилия

Земельный участок

вид объекта недвижимости

Лист № 1272 раздела 4.2

Всего листов раздела 4.2: 1403

Всего разделов: 6

Всего листов выписки: 2072

11.06.2024г. № КУВИ-001/2024-157716606

Кадастровый номер:

47:23:0000000:79

1	2	3	4	5
54	352722.52	2198900.09	-	5
55	352321.44	2198504.94	-	5
56	351265.52	2197432.63	-	5
57	351167.89	2197381.32	-	5
58	351044.85	2197316.66	-	5
59	350966.14	2197467.35	-	5
60	350972.36	2197470.59	-	5
61	350963.09	2197488.31	-	5
62	350945.36	2197479.05	-	5
63	350954.62	2197461.32	-	5
64	350960.82	2197464.57	-	5
65	351039.53	2197313.88	-	5
66	350990.31	2197288.01	-	5
67	350943.86	2197097.39	-	5
68	350893.06	2196940.02	-	5
71	350724.34	2196379.25	-	5
70	350743.65	2196448.07	-	5
69	350752.68	2196439.52	-	5
72	350560.58	2196424.91	-	5
73	350562.47	2196431.64	-	5
74	350543.21	2196437.01	-	5
75	350537.83	2196417.76	-	5
76	350557.09	2196412.38	-	5
77	350558.98	2196419.12	-	5
78	350722.73	2196373.48	-	5
79	350670.59	2196187.61	-	5
80	350732.17	2196191.26	-	5
1	350737.14	2196191.6	-	5



ДОКУМЕНТ ПОДПИСАН
ЭЛЕКТРОННОЙ ПОДПИСЬЮ

Сертификат: 00ВВ056В7401СВ38D2В3576АСDC8425108

Владелец: ФЕДЕРАЛЬНАЯ СЛУЖБА ГОСУДАРСТВЕННОЙ

РЕГИСТРАЦИИ, КАДАСТРА И КАРТОГРАФИИ

Действителен: с 27.06.2023 по 19.09.2024

полное наименование должности

инициалы, фамилия

Земельный участок

вид объекта недвижимости

Лист № 1273 раздела 4.2

Всего листов раздела 4.2: 1403

Всего разделов: 6

Всего листов выписки: 2072

11.06.2024г. № КУВИ-001/2024-157716606

Кадастровый номер:

47:23:0000000:79

Сведения о характерных точках границы части (частей) земельного участка

Учетный номер части: 47:23:0000000:79/886

Система координат МСК 47 зона 2

Номер точки	Координаты, м		Описание закрепления на местности	Средняя квадратичная погрешность определения координат характерных точек границ земельного участка, м
	X	Y		
1	2	3	4	5
1	360672.65	2213609.05	-	5
2	360666.44	2213617.11	-	5
3	360657.74	2213626.19	-	5
4	360654.61	2213635.32	-	5
5	360646.85	2213633.79	-	5
6	360637.16	2213631.95	-	5
7	360632.29	2213631.19	-	5
8	360622.36	2213629.89	-	5
9	360612.21	2213628.91	-	5
10	360597.72	2213627.66	-	5
11	360567.85	2213624.93	-	5
12	360537.97	2213622.14	-	5
13	360518.05	2213620.13	-	5
15	360488.27	2213616.43	-	5
14	360498.18	2213617.68	-	5
16	360478.35	2213615.37	-	5
17	360473.42	2213614.75	-	5
18	360468.53	2213615.07	-	5
19	360458.36	2213616.25	-	5
20	360455.71	2213616.54	-	5
21	360425.62	2213613.44	-	5
22	360418.31	2213610.5	-	5
23	360408.65	2213608.03	-	5
24	360398.78	2213607.1	-	5



ДОКУМЕНТ ПОДПИСАН
ЭЛЕКТРОННОЙ ПОДПИСЬЮ

Сертификат: 00ВВ056В7401СВ38D2В3576АСDC8425108

Владелец: ФЕДЕРАЛЬНАЯ СЛУЖБА ГОСУДАРСТВЕННОЙ

РЕГИСТРАЦИИ, КАДАСТРА И КАРТОГРАФИИ

Действителен: с 27.06.2023 по 19.09.2024

полное наименование должности

инициалы, фамилия

Земельный участок

вид объекта недвижимости

Лист № 1274 раздела 4.2

Всего листов раздела 4.2: 1403

Всего разделов: 6

Всего листов выписки: 2072

11.06.2024г. № КУВИ-001/2024-157716606

Кадастровый номер:

47:23:0000000:79

1	2	3	4	5
25	360378.86	2213605.22	-	5
26	360348.98	2213602.56	-	5
27	360339.03	2213601.59	-	5
29	360299.25	2213597.1	-	5
28	360319.12	2213599.51	-	5
31	360239.64	2213591.02	-	5
30	360259.51	2213592.81	-	5
32	360229.59	2213591.25	-	5
33	360219.54	2213590.55	-	5
34	360209.57	2213589.29	-	5
35	360199.66	2213587.87	-	5
36	360179.86	2213585.17	-	5
37	360150.01	2213582.34	-	5
38	360130.1	2213580.29	-	5
39	360100.27	2213577.44	-	5
41	360070.32	2213575.32	-	5
40	360080.31	2213576.12	-	5
42	360050.41	2213573.29	-	5
43	360030.51	2213571.36	-	5
44	359997.02	2213568.12	-	5
45	359975.91	2213566.01	-	5
46	359970.89	2213566.26	-	5
47	359960.74	2213567.17	-	5
48	359958.1	2213567.4	-	5
49	359928.03	2213564.08	-	5
50	359910.98	2213558.92	-	5
51	359899.3	2213557.56	-	5
52	359841.53	2213550.68	-	5
53	359831.6	2213549.46	-	5



ДОКУМЕНТ ПОДПИСАН
ЭЛЕКТРОННОЙ ПОДПИСЬЮ

Сертификат: 00ВВ056В7401СВ38D2В3576АСDС8425108

Владелец: ФЕДЕРАЛЬНАЯ СЛУЖБА ГОСУДАРСТВЕННОЙ

РЕГИСТРАЦИИ, КАДАСТРА И КАРТОГРАФИИ

Действителен: с 27.06.2023 по 19.09.2024

полное наименование должности

инициалы, фамилия

Земельный участок

вид объекта недвижимости

Лист № 1275 раздела 4.2

Всего листов раздела 4.2: 1403

Всего разделов: 6

Всего листов выписки: 2072

11.06.2024г. № КУВИ-001/2024-157716606

Кадастровый номер:

47:23:0000000:79

1	2	3	4	5
54	359811.76	2213546.79	-	5
55	359782.03	2213542.93	-	5
56	359762.18	2213540.44	-	5
57	359732.38	2213537.18	-	5
58	359712.48	2213534.99	-	5
59	359702.55	2213533.75	-	5
60	359682.74	2213531.02	-	5
61	359642.98	2213526.72	-	5
62	359623.11	2213524.42	-	5
63	359603.24	2213522.14	-	5
64	359573.42	2213518.78	-	5
65	359563.5	2213517.49	-	5
66	359543.67	2213514.96	-	5
67	359523.81	2213512.66	-	5
68	359503.95	2213510.34	-	5
69	359484.06	2213508.23	-	5
70	359479.24	2213507.71	-	5
71	359474.19	2213508.34	-	5
72	359463.99	2213509.31	-	5
73	359461.35	2213509.51	-	5
74	359431.35	2213506.03	-	5
75	359414.42	2213499.94	-	5
76	359404.61	2213498.92	-	5
77	359394.66	2213497.81	-	5
78	359315.2	2213488.53	-	5
79	359305.26	2213487.39	-	5
80	359275.44	2213484.28	-	5
81	359255.54	2213482.07	-	5
82	359235.69	2213479.68	-	5



ДОКУМЕНТ ПОДПИСАН
ЭЛЕКТРОННОЙ ПОДПИСЬЮ

Сертификат: 00ВВ056В7401СВ38D2В3576АСDC8425108

Владелец: ФЕДЕРАЛЬНАЯ СЛУЖБА ГОСУДАРСТВЕННОЙ

РЕГИСТРАЦИИ, КАДАСТРА И КАРТОГРАФИИ

Действителен: с 27.06.2023 по 19.09.2024

полное наименование должности

инициалы, фамилия

Земельный участок

вид объекта недвижимости

Лист № 1276 раздела 4.2

Всего листов раздела 4.2: 1403

Всего разделов: 6

Всего листов выписки: 2072

11.06.2024г. № КУВИ-001/2024-157716606

Кадастровый номер:

47:23:0000000:79

1	2	3	4	5
83	359225.76	2213478.53	-	5
84	359215.82	2213477.33	-	5
85	359205.85	2213476.05	-	5
86	359195.85	2213474.47	-	5
87	359185.91	2213472.59	-	5
88	359176.03	2213470.62	-	5
89	359166.09	2213469.15	-	5
90	359161.07	2213468.44	-	5
91	359152.86	2213466.94	-	5
92	359149.73	2213466.21	-	5
94	359097.68	2213452.76	-	5
95	359000.86	2213427.73	-	5
93	359140.8	2213463.98	-	5
96	358991.21	2213425	-	5
98	358972	2213419.38	-	5
97	358981.62	2213422.15	-	5
100	358946.95	2213411.75	-	5
99	358962.41	2213416.51	-	5
101	358942.42	2213411.51	-	5
103	358934.32	2213411.41	-	5
102	358937.87	2213411.74	-	5
104	358930.79	2213412.31	-	5
105	358932.62	2213404.97	-	5
106	358930.34	2213404.31	-	5
107	358930.48	2213403.61	-	5
108	358934.61	2213389.8	-	5
109	358934.8	2213390.72	-	5
111	358935.55	2213392.77	-	5
110	358935.12	2213391.76	-	5



ДОКУМЕНТ ПОДПИСАН
ЭЛЕКТРОННОЙ ПОДПИСЬЮ

Сертификат: 00ВВ056В7401СВ38D2В3576АСDC8425108

Владелец: ФЕДЕРАЛЬНАЯ СЛУЖБА ГОСУДАРСТВЕННОЙ

РЕГИСТРАЦИИ, КАДАСТРА И КАРТОГРАФИИ

Действителен: с 27.06.2023 по 19.09.2024

полное наименование должности

инициалы, фамилия

Земельный участок

вид объекта недвижимости

Лист № 1277 раздела 4.2

Всего листов раздела 4.2: 1403

Всего разделов: 6

Всего листов выписки: 2072

11.06.2024г. № КУВИ-001/2024-157716606

Кадастровый номер:

47:23:0000000:79

1	2	3	4	5
112	358936.07	2213393.74	-	5
113	358936.68	2213394.64	-	5
114	358937.39	2213395.47	-	5
115	358938.16	2213396.24	-	5
116	358939.01	2213396.93	-	5
117	358939.91	2213397.53	-	5
118	358940.88	2213398.04	-	5
119	358941.39	2213398.26	-	5
121	358942.01	2213398.49	-	5
120	358941.72	2213398.39	-	5
123	358942.46	2213398.63	-	5
122	358942.27	2213398.58	-	5
126	358965.28	2213405.7	-	5
125	358955.58	2213403.15	-	5
124	358946	2213400.83	-	5
127	358974.92	2213408.28	-	5
128	358984.6	2213410.84	-	5
129	358994.27	2213413.45	-	5
131	359013.53	2213418.84	-	5
130	359003.9	2213416.12	-	5
132	359042.4	2213426.97	-	5
133	359119.82	2213447.08	-	5
134	359143.59	2213453.21	-	5
135	359153.19	2213455.57	-	5
136	359159.33	2213456.98	-	5
137	359168.14	2213458.9	-	5
138	359178.73	2213460.96	-	5
139	359187.59	2213462.51	-	5
140	359197.37	2213464.04	-	5



ДОКУМЕНТ ПОДПИСАН
ЭЛЕКТРОННОЙ ПОДПИСЬЮ

Сертификат: 00ВВ056В7401СВ38D2В3576АСDС8425108

Владелец: ФЕДЕРАЛЬНАЯ СЛУЖБА ГОСУДАРСТВЕННОЙ

РЕГИСТРАЦИИ, КАДАСТРА И КАРТОГРАФИИ

Действителен: с 27.06.2023 по 19.09.2024

полное наименование должности

инициалы, фамилия

Земельный участок

вид объекта недвижимости

Лист № 1278 раздела 4.2

Всего листов раздела 4.2: 1403

Всего разделов: 6

Всего листов выписки: 2072

11.06.2024г. № КУВИ-001/2024-157716606

Кадастровый номер:

47:23:0000000:79

1	2	3	4	5
141	359207.18	2213465.31	-	5
142	359217.09	2213466.36	-	5
143	359227.04	2213467.34	-	5
144	359236.99	2213468.37	-	5
145	359256.87	2213470.65	-	5
148	359395.96	2213486.51	-	5
149	359405.91	2213487.64	-	5
147	359316.45	2213477.68	-	5
146	359306.53	2213476.56	-	5
151	359574.73	2213507.53	-	5
150	359475.42	2213495.93	-	5
153	359624.38	2213513.59	-	5
152	359604.55	2213510.97	-	5
154	359644.21	2213516.17	-	5
155	359664.06	2213518.47	-	5
156	359683.94	2213520.65	-	5
157	359713.79	2213523.75	-	5
158	359733.7	2213526.03	-	5
160	359783.24	2213532.55	-	5
159	359763.37	2213530.21	-	5
161	359813.04	2213535.91	-	5
162	359832.92	2213538.07	-	5
163	359852.8	2213540.35	-	5
165	359922.31	2213548.35	-	5
164	359896.14	2213545.39	-	5
166	359942.18	2213550.37	-	5
167	359962.06	2213552.32	-	5
168	359978.33	2213553.93	-	5
169	360051.62	2213561.18	-	5



ДОКУМЕНТ ПОДПИСАН
ЭЛЕКТРОННОЙ ПОДПИСЬЮ

Сертификат: 00ВВ056В7401СВ38D2В3576АСDC8425108

Владелец: ФЕДЕРАЛЬНАЯ СЛУЖБА ГОСУДАРСТВЕННОЙ

РЕГИСТРАЦИИ, КАДАСТРА И КАРТОГРАФИИ

Действителен: с 27.06.2023 по 19.09.2024

полное наименование должности

инициалы, фамилия

Земельный участок

вид объекта недвижимости

Лист № 1279 раздела 4.2

Всего листов раздела 4.2: 1403

Всего разделов: 6

Всего листов выписки: 2072

11.06.2024г. № КУВИ-001/2024-157716606

Кадастровый номер:

47:23:0000000:79

1	2	3	4	5
170	360131.2	2213569.39	-	5
171	360151.09	2213571.22	-	5
172	360180.99	2213573.71	-	5
173	360200.93	2213575.47	-	5
174	360210.89	2213576.36	-	5
175	360220.84	2213577.32	-	5
177	360240.76	2213579.34	-	5
176	360230.79	2213578.32	-	5
178	360320.32	2213587.7	-	5
179	360340.2	2213589.81	-	5
181	360370.02	2213593.14	-	5
182	360399.83	2213596.5	-	5
180	360350.15	2213590.89	-	5
183	360409.77	2213597.55	-	5
184	360419.71	2213598.59	-	5
186	360459.52	2213602.38	-	5
185	360429.67	2213599.59	-	5
189	360499.4	2213605.6	-	5
187	360474.47	2213603.63	-	5
188	360489.43	2213604.78	-	5
191	360569.11	2213612	-	5
190	360519.32	2213607.36	-	5
192	360598.96	2213615.03	-	5
193	360613.45	2213616.42	-	5
194	360623.99	2213617.55	-	5
195	360634.05	2213619.21	-	5
196	360641.82	2213620.82	-	5
197	360646.85	2213621.18	-	5
198	360647.23	2213621.28	-	5



ДОКУМЕНТ ПОДПИСАН
ЭЛЕКТРОННОЙ ПОДПИСЬЮ

Сертификат: 00ВВ056В7401СВ38D2В3576АСDС8425108

Владелец: ФЕДЕРАЛЬНАЯ СЛУЖБА ГОСУДАРСТВЕННОЙ

РЕГИСТРАЦИИ, КАДАСТРА И КАРТОГРАФИИ

Действителен: с 27.06.2023 по 19.09.2024

полное наименование должности

инициалы, фамилия

Земельный участок

вид объекта недвижимости

Лист № 1280 раздела 4.2

Всего листов раздела 4.2: 1403

Всего разделов: 6

Всего листов выписки: 2072

11.06.2024г. № КУВИ-001/2024-157716606

Кадастровый номер:

47:23:0000000:79

1	2	3	4	5
199	360647.99	2213621.34	-	5
200	360648.76	2213621.37	-	5
201	360649.53	2213621.35	-	5
202	360650.29	2213621.26	-	5
203	360651.04	2213621.13	-	5
204	360651.8	2213620.96	-	5
205	360652.53	2213620.73	-	5
206	360653.24	2213620.45	-	5
207	360653.95	2213620.14	-	5
208	360654.63	2213619.78	-	5
209	360655.28	2213619.38	-	5
210	360655.91	2213618.92	-	5
211	360656.5	2213618.45	-	5
212	360657.07	2213617.91	-	5
1	360672.65	2213609.05	-	5
213	360668.47	2213605.78	-	5



ДОКУМЕНТ ПОДПИСАН
ЭЛЕКТРОННОЙ ПОДПИСЬЮ

Сертификат: 00ВВ056В7401СВ38D2В3576АСDС8425108

Владелец: ФЕДЕРАЛЬНАЯ СЛУЖБА ГОСУДАРСТВЕННОЙ

РЕГИСТРАЦИИ, КАДАСТРА И КАРТОГРАФИИ

Действителен: с 27.06.2023 по 19.09.2024

полное наименование должности

инициалы, фамилия

Земельный участок

вид объекта недвижимости

Лист № 1281 раздела 4.2

Всего листов раздела 4.2: 1403

Всего разделов: 6

Всего листов выписки: 2072

11.06.2024г. № КУВИ-001/2024-157716606

Кадастровый номер:

47:23:0000000:79

Сведения о характерных точках границы части (частей) земельного участка

Учетный номер части: 47:23:0000000:79/887

Система координат МСК 47 зона 2

Номер точки	Координаты, м		Описание закрепления на местности	Средняя квадратичная погрешность определения координат характерных точек границ земельного участка, м
	X	Y		
1	2	3	4	5
1	395279.05	2216810.91	-	5
2	395245.05	2216813.52	-	5
3	395196.61	2216773.51	-	5
4	395055.14	2216784.34	-	5
5	394219.73	2216848.3	-	5
6	394039.17	2216861.84	-	5
7	394011.21	2216863.94	-	5
8	393751.41	2216883.42	-	5
9	393288.74	2216919.64	-	5
10	393058.19	2216937.66	-	5
11	392834.06	2216954.27	-	5
12	392619.5	2216970.47	-	5
13	392370.26	2216989.82	-	5
14	391682.08	2217042.06	-	5
15	391085.79	2217087.66	-	5
17	390874.59	2216965.59	-	5
16	390876.92	2216992.63	-	5
18	391090.05	2217063.61	-	5
19	391680.28	2217018.48	-	5
20	392368.45	2216966.24	-	5
21	392617.69	2216946.89	-	5
23	393056.39	2216914.07	-	5
22	392832.3	2216930.68	-	5
24	393286.9	2216896.06	-	5



ДОКУМЕНТ ПОДПИСАН
ЭЛЕКТРОННОЙ ПОДПИСЬЮ

Сертификат: 00ВВ056В7401СВ38D2В3576АСDC8425108

Владелец: ФЕДЕРАЛЬНАЯ СЛУЖБА ГОСУДАРСТВЕННОЙ

РЕГИСТРАЦИИ, КАДАСТРА И КАРТОГРАФИИ

Действителен: с 27.06.2023 по 19.09.2024

полное наименование должности

инициалы, фамилия

Земельный участок

вид объекта недвижимости

Лист № 1282 раздела 4.2

Всего листов раздела 4.2: 1403

Всего разделов: 6

Всего листов выписки: 2072

11.06.2024г. № КУВИ-001/2024-157716606

Кадастровый номер:

47:23:0000000:79

1	2	3	4	5
25	393749.6	2216859.84	-	5
26	394009.44	2216840.35	-	5
27	394037.4	2216838.25	-	5
28	394217.94	2216824.71	-	5
29	395053.33	2216760.76	-	5
30	395204.32	2216749.2	-	5
1	395279.05	2216810.91	-	5



ДОКУМЕНТ ПОДПИСАН
ЭЛЕКТРОННОЙ ПОДПИСЬЮ

Сертификат: 00ВВ056В7401СВ38D2В3576АСDC8425108

Владелец: ФЕДЕРАЛЬНАЯ СЛУЖБА ГОСУДАРСТВЕННОЙ

РЕГИСТРАЦИИ, КАДАСТРА И КАРТОГРАФИИ

Действителен: с 27.06.2023 по 19.09.2024

полное наименование должности

инициалы, фамилия

Земельный участок

вид объекта недвижимости

Лист № 1283 раздела 4.2

Всего листов раздела 4.2: 1403

Всего разделов: 6

Всего листов выписки: 2072

11.06.2024г. № КУВИ-001/2024-157716606

Кадастровый номер:

47:23:0000000:79

Сведения о характерных точках границы части (частей) земельного участка

Учетный номер части: 47:23:0000000:79/888

Система координат МСК 47 зона 2

Номер точки	Координаты, м		Описание закрепления на местности	Средняя квадратичная погрешность определения координат характерных точек границ земельного участка, м
	X	Y		
1	2	3	4	5
1	385162.99	2214055.98	-	5
2	385145.97	2214039.55	-	5
3	385166.64	2214018.14	-	5
4	385285.04	2213887.64	-	5
5	385455.01	2213705.25	-	5
6	385470.56	2213723.26	-	5
7	385302.45	2213903.65	-	5
8	385183.91	2214034.3	-	5
1	385162.99	2214055.98	-	5



ДОКУМЕНТ ПОДПИСАН
ЭЛЕКТРОННОЙ ПОДПИСЬЮ

Сертификат: 00ВВ056В7401СВ38D2В3576АСDC8425108

Владелец: ФЕДЕРАЛЬНАЯ СЛУЖБА ГОСУДАРСТВЕННОЙ
РЕГИСТРАЦИИ, КАДАСТРА И КАРТОГРАФИИ
Действителен: с 27.06.2023 по 19.09.2024

полное наименование должности

инициалы, фамилия

Земельный участок

вид объекта недвижимости

Лист № 1284 раздела 4.2

Всего листов раздела 4.2: 1403

Всего разделов: 6

Всего листов выписки: 2072

11.06.2024г. № КУВИ-001/2024-157716606

Кадастровый номер:

47:23:0000000:79

Сведения о характерных точках границы части (частей) земельного участка

Учетный номер части: 47:23:0000000:79/889

Система координат МСК 47 зона 2

Номер точки	Координаты, м		Описание закрепления на местности	Средняя квадратичная погрешность определения координат характерных точек границ земельного участка, м
	X	Y		
1	2	3	4	5
1	387807.28	2215565.97	-	5
2	388434.76	2215852.01	-	5
3	388435.73	2215877.61	-	5
4	388435.76	2215878.46	-	5
5	387784.81	2215581.72	-	5
6	387749.24	2215138.4	-	5
7	387747.31	2215114.38	-	5
8	387771.05	2215114.51	-	5
1	387807.28	2215565.97	-	5



ДОКУМЕНТ ПОДПИСАН
ЭЛЕКТРОННОЙ ПОДПИСЬЮ

Сертификат: 00ВВ056В7401СВ38D2В3576АСDC8425108

Владелец: ФЕДЕРАЛЬНАЯ СЛУЖБА ГОСУДАРСТВЕННОЙ
РЕГИСТРАЦИИ, КАДАСТРА И КАРТОГРАФИИ
Действителен: с 27.06.2023 по 19.09.2024

полное наименование должности

инициалы, фамилия

Земельный участок

вид объекта недвижимости

Лист № 1285 раздела 4.2

Всего листов раздела 4.2: 1403

Всего разделов: 6

Всего листов выписки: 2072

11.06.2024г. № КУВИ-001/2024-157716606

Кадастровый номер:

47:23:0000000:79

Сведения о характерных точках границы части (частей) земельного участка

Учетный номер части: 47:23:0000000:79/890

Система координат МСК 47 зона 2

Номер точки	Координаты, м		Описание закрепления на местности	Средняя квадратичная погрешность определения координат характерных точек границ земельного участка, м
	X	Y		
1	2	3	4	5
1	385489.28	2213669.65	-	5
2	385994.91	2214330.77	-	5
3	386024.67	2214369.24	-	5
4	386587.36	2215102	-	5
5	387120	2215111.35	-	5
6	387697.15	2215114.46	-	5
7	387699.05	2215138.12	-	5
8	387119.73	2215135	-	5
9	386575.53	2215125.45	-	5
1	385489.28	2213669.65	-	5
15	385479.25	2213679.72	-	5
12	385486.89	2213705.46	-	5
10	386005.93	2214383.68	-	5
14	385468.43	2213691.44	-	5
11	385976.16	2214345.19	-	5
13	385482.1	2213710.9	-	5



ДОКУМЕНТ ПОДПИСАН
ЭЛЕКТРОННОЙ ПОДПИСЬЮ

Сертификат: 00ВВ056В7401СВ38D2В3576АСDС8425108

Владелец: ФЕДЕРАЛЬНАЯ СЛУЖБА ГОСУДАРСТВЕННОЙ

РЕГИСТРАЦИИ, КАДАСТРА И КАРТОГРАФИИ

Действителен: с 27.06.2023 по 19.09.2024

полное наименование должности

инициалы, фамилия

Земельный участок

вид объекта недвижимости

Лист № 1286 раздела 4.2

Всего листов раздела 4.2: 1403

Всего разделов: 6

Всего листов выписки: 2072

11.06.2024г. № КУВИ-001/2024-157716606

Кадастровый номер:

47:23:0000000:79

Сведения о характерных точках границы части (частей) земельного участка

Учетный номер части: 47:23:0000000:79/891

Система координат МСК 47 зона 2

Номер точки	Координаты, м		Описание закрепления на местности	Средняя квадратичная погрешность определения координат характерных точек границ земельного участка, м
	X	Y		
1	2	3	4	5
1	395312.4	2216838.45	-	5
2	395431.37	2216936.89	-	5
3	395661.64	2216933.13	-	5
4	395661.64	2216956.79	-	5
5	395423.02	2216960.68	-	5
6	395278.43	2216841.05	-	5
1	395312.4	2216838.45	-	5



ДОКУМЕНТ ПОДПИСАН
ЭЛЕКТРОННОЙ ПОДПИСЬЮ

Сертификат: 00ВВ056В7401СВ38D2В3576АСDС8425108

Владелец: ФЕДЕРАЛЬНАЯ СЛУЖБА ГОСУДАРСТВЕННОЙ

РЕГИСТРАЦИИ, КАДАСТРА И КАРТОГРАФИИ

Действителен: с 27.06.2023 по 19.09.2024

полное наименование должности

инициалы, фамилия

Земельный участок

вид объекта недвижимости

Лист № 1287 раздела 4.2

Всего листов раздела 4.2: 1403

Всего разделов: 6

Всего листов выписки: 2072

11.06.2024г. № КУВИ-001/2024-157716606

Кадастровый номер:

47:23:0000000:79

Сведения о характерных точках границы части (частей) земельного участка

Учетный номер части: 47:23:0000000:79/892

Система координат МСК 47 зона 2

Номер точки	Координаты, м		Описание закрепления на местности	Средняя квадратичная погрешность определения координат характерных точек границ земельного участка, м
	X	Y		
1	2	3	4	5
1	389641.64	2216402.96	-	5
2	389847.41	2216496.9	-	5
3	390483.95	2216787.27	-	5
4	390674.07	2216873.83	-	5
6	390474.13	2216808.79	-	5
5	390675.88	2216900.64	-	5
7	389837.59	2216518.42	-	5
8	389631.82	2216424.48	-	5
9	388488.81	2215902.69	-	5
10	388488.8	2215902.47	-	5
11	388487.95	2215876.3	-	5
1	389641.64	2216402.96	-	5



ДОКУМЕНТ ПОДПИСАН
ЭЛЕКТРОННОЙ ПОДПИСЬЮ

Сертификат: 00ВВ056В7401СВ38D2В3576АСDС8425108

Владелец: ФЕДЕРАЛЬНАЯ СЛУЖБА ГОСУДАРСТВЕННОЙ

РЕГИСТРАЦИИ, КАДАСТРА И КАРТОГРАФИИ

Действителен: с 27.06.2023 по 19.09.2024

полное наименование должности

инициалы, фамилия

Земельный участок			
вид объекта недвижимости			
Лист № 1288 раздела 4.2	Всего листов раздела 4.2: 1403	Всего разделов: 6	Всего листов выписки: 2072

11.06.2024г. № КУВИ-001/2024-157716606

Кадастровый номер: 47:23:0000000:79

Сведения о характерных точках границы части (частей) земельного участка				
Учетный номер части: 47:23:0000000:79/893				
Система координат МСК 47 зона 2				
Номер точки	Координаты, м		Описание закрепления на местности	Средняя квадратичная погрешность определения координат характерных точек границ земельного участка, м
	X	Y		
1	2	3	4	5
1	396346.23	2191620.03	-	5
2	396341.94	2191630.68	-	5
3	396327.06	2191612.01	-	5
4	396330.11	2191605.97	-	5
1	396346.23	2191620.03	-	5
5	396338.35	2191610.13	-	5



ДОКУМЕНТ ПОДПИСАН
ЭЛЕКТРОННОЙ ПОДПИСЬЮ

Сертификат: 00ВВ056В7401СВ38D2В3576АСDC8425108

Владелец: ФЕДЕРАЛЬНАЯ СЛУЖБА ГОСУДАРСТВЕННОЙ

РЕГИСТРАЦИИ, КАДАСТРА И КАРТОГРАФИИ

Действителен: с 27.06.2023 по 19.09.2024

полное наименование должности

инициалы, фамилия

Земельный участок

вид объекта недвижимости

Лист № 1289 раздела 4.2

Всего листов раздела 4.2: 1403

Всего разделов: 6

Всего листов выписки: 2072

11.06.2024г. № КУВИ-001/2024-157716606

Кадастровый номер:

47:23:0000000:79

Сведения о характерных точках границы части (частей) земельного участка

Учетный номер части: 47:23:0000000:79/894

Система координат МСК 47 зона 2

Номер точки	Координаты, м		Описание закрепления на местности	Средняя квадратичная погрешность определения координат характерных точек границ земельного участка, м
	X	Y		
1	2	3	4	5
1	389155.1	2209685.41	-	0.5
2	389156.18	2209704.75	-	0.5
3	389152.65	2209702.92	-	0.5
4	389148.72	2209701.74	-	0.5
5	389129.05	2209704	-	0.5
6	389109.11	2209706.52	-	0.5
7	389069.13	2209710.56	-	0.5
9	389043.03	2209713.97	-	0.5
8	389049.2	2209713.1	-	0.5
10	389029.42	2209715.2	-	0.5
11	389009.6	2209717.68	-	0.5
12	389009.15	2209717.72	-	0.5
13	388989.74	2209719.88	-	0.5
14	388976.92	2209721.38	-	0.5
16	388950.09	2209723.95	-	0.5
15	388970.13	2209722.36	-	0.5
18	388923.33	2209726.59	-	0.5
17	388930.39	2209725.8	-	0.5
20	388890.38	2209730.66	-	0.5
22	388850.56	2209735.42	-	0.5
23	388841.42	2209737.65	-	0.5
19	388910.17	2209728.27	-	0.5
21	388870.32	2209732.81	-	0.5
24	388841.79	2209740.9	-	0.5



ДОКУМЕНТ ПОДПИСАН
ЭЛЕКТРОННОЙ ПОДПИСЬЮ

Сертификат: 00ВВ056В7401СВ38D2В3576АСDС8425108

Владелец: ФЕДЕРАЛЬНАЯ СЛУЖБА ГОСУДАРСТВЕННОЙ

РЕГИСТРАЦИИ, КАДАСТРА И КАРТОГРАФИИ

Действителен: с 27.06.2023 по 19.09.2024

полное наименование должности

инициалы, фамилия

Земельный участок

вид объекта недвижимости

Лист № 1290 раздела 4.2

Всего листов раздела 4.2: 1403

Всего разделов: 6

Всего листов выписки: 2072

11.06.2024г. № КУВИ-001/2024-157716606

Кадастровый номер:

47:23:0000000:79

1	2	3	4	5
25	388836.09	2209740.82	-	0.5
26	388836.21	2209738.05	-	0.5
27	388830.72	2209738.17	-	0.5
28	388810.85	2209739.82	-	0.5
29	388791.05	2209742.19	-	0.5
30	388770.34	2209744.57	-	0.5
31	388744.8	2209746.9	-	0.5
32	388731.49	2209748.23	-	0.5
33	388711.56	2209750.29	-	0.5
35	388671.98	2209755.51	-	0.5
36	388651.35	2209757.03	-	0.5
34	388691.63	2209753.04	-	0.5
37	388632.1	2209759.63	-	0.5
38	388612.16	2209761.83	-	0.5
39	388592.12	2209764.03	-	0.5
40	388572.12	2209766.24	-	0.5
41	388552.18	2209768.77	-	0.5
42	388532.52	2209770.72	-	0.5
44	388483.31	2209776.7	-	0.5
43	388512.58	2209773.05	-	0.5
45	388476.59	2209777.58	-	0.5
46	388449.26	2209780.88	-	0.5
47	388451.1	2209763.53	-	0.5
1	389155.1	2209685.41	-	0.5



ДОКУМЕНТ ПОДПИСАН
ЭЛЕКТРОННОЙ ПОДПИСЬЮ

Сертификат: 00ВВ056В7401СВ38D2В3576АСDС8425108

Владелец: ФЕДЕРАЛЬНАЯ СЛУЖБА ГОСУДАРСТВЕННОЙ

РЕГИСТРАЦИИ, КАДАСТРА И КАРТОГРАФИИ

Действителен: с 27.06.2023 по 19.09.2024

полное наименование должности

инициалы, фамилия

Земельный участок

вид объекта недвижимости

Лист № 1291 раздела 4.2

Всего листов раздела 4.2: 1403

Всего разделов: 6

Всего листов выписки: 2072

11.06.2024г. № КУВИ-001/2024-157716606

Кадастровый номер:

47:23:0000000:79

Сведения о характерных точках границы части (частей) земельного участка

Учетный номер части: 47:23:0000000:79/895

Система координат МСК 47 зона 2

Номер точки	Координаты, м		Описание закрепления на местности	Средняя квадратичная погрешность определения координат характерных точек границ земельного участка, м
	X	Y		
1	2	3	4	5
2	364049.34	2197728.89	-	5
1	364069.34	2197729.17	-	5
3	364049.06	2197748.89	-	5
1	364069.34	2197729.17	-	5
4	364069.06	2197749.17	-	5



ДОКУМЕНТ ПОДПИСАН
ЭЛЕКТРОННОЙ ПОДПИСЬЮ

Сертификат: 00ВВ056В7401СВ38D2В3576АСDС8425108

Владелец: ФЕДЕРАЛЬНАЯ СЛУЖБА ГОСУДАРСТВЕННОЙ

РЕГИСТРАЦИИ, КАДАСТРА И КАРТОГРАФИИ

Действителен: с 27.06.2023 по 19.09.2024

полное наименование должности

инициалы, фамилия

Земельный участок

вид объекта недвижимости

Лист № 1292 раздела 4.2

Всего листов раздела 4.2: 1403

Всего разделов: 6

Всего листов выписки: 2072

11.06.2024г. № КУВИ-001/2024-157716606

Кадастровый номер:

47:23:0000000:79

Сведения о характерных точках границы части (частей) земельного участка

Учетный номер части: 47:23:0000000:79/896

Система координат МСК 47 зона 2

Номер точки	Координаты, м		Описание закрепления на местности	Средняя квадратичная погрешность определения координат характерных точек границ земельного участка, м
	X	Y		
1	2	3	4	5
1	362287.65	2197429.78	-	5
4	362240.01	2197450.39	-	5
2	362250.46	2197443.99	-	5
3	362250.77	2197449.88	-	5
5	362239.76	2197444.22	-	5
8	362249.89	2197439.33	-	5
6	362233.6	2197444.5	-	5
7	362233.39	2197440.11	-	5
9	362279.67	2197428.11	-	5
1	362287.65	2197429.78	-	5



ДОКУМЕНТ ПОДПИСАН
ЭЛЕКТРОННОЙ ПОДПИСЬЮ

Сертификат: 00ВВ056В7401СВ38D2В3576АСDС8425108

Владелец: ФЕДЕРАЛЬНАЯ СЛУЖБА ГОСУДАРСТВЕННОЙ

РЕГИСТРАЦИИ, КАДАСТРА И КАРТОГРАФИИ

Действителен: с 27.06.2023 по 19.09.2024

полное наименование должности

инициалы, фамилия

Земельный участок

вид объекта недвижимости

Лист № 1293 раздела 4.2

Всего листов раздела 4.2: 1403

Всего разделов: 6

Всего листов выписки: 2072

11.06.2024г. № КУВИ-001/2024-157716606

Кадастровый номер:

47:23:0000000:79

Сведения о характерных точках границы части (частей) земельного участка

Учетный номер части: 47:23:0000000:79/897

Система координат МСК 47 зона 2

Номер точки	Координаты, м		Описание закрепления на местности	Средняя квадратичная погрешность определения координат характерных точек границ земельного участка, м
	X	Y		
1	2	3	4	5
2	379675.4	2224755.38	-	5
1	379669.01	2224745.23	-	5
1	379669.01	2224745.23	-	5
3	379665.25	2224761.78	-	5
4	379658.86	2224751.62	-	5



ДОКУМЕНТ ПОДПИСАН
ЭЛЕКТРОННОЙ ПОДПИСЬЮ

Сертификат: 00BV056B7401CB38D2B3576ACDC8425108

Владелец: ФЕДЕРАЛЬНАЯ СЛУЖБА ГОСУДАРСТВЕННОЙ
РЕГИСТРАЦИИ, КАДАСТРА И КАРТОГРАФИИ
Действителен: с 27.06.2023 по 19.09.2024

полное наименование должности

инициалы, фамилия

Земельный участок

вид объекта недвижимости

Лист № 1294 раздела 4.2

Всего листов раздела 4.2: 1403

Всего разделов: 6

Всего листов выписки: 2072

11.06.2024г. № КУВИ-001/2024-157716606

Кадастровый номер:

47:23:0000000:79

Сведения о характерных точках границы части (частей) земельного участка

Учетный номер части: 47:23:0000000:79/898

Система координат МСК 47 зона 2

Номер точки	Координаты, м		Описание закрепления на местности	Средняя квадратичная погрешность определения координат характерных точек границ земельного участка, м
	X	Y		
1	2	3	4	5
3	397353.76	2216065.99	-	5
1	397353.26	2216055.56	-	5
2	397356.59	2216064.99	-	5
6	397349.99	2216067.32	-	5
4	397356.58	2216073.97	-	5
7	397347.16	2216068.32	-	5
5	397352.73	2216075.09	-	5
1	397353.26	2216055.56	-	5
8	397343.83	2216058.89	-	5



ДОКУМЕНТ ПОДПИСАН
ЭЛЕКТРОННОЙ ПОДПИСЬЮ

Сертификат: 00ВВ056В7401СВ38D2В3576АСDC8425108

Владелец: ФЕДЕРАЛЬНАЯ СЛУЖБА ГОСУДАРСТВЕННОЙ

РЕГИСТРАЦИИ, КАДАСТРА И КАРТОГРАФИИ

Действителен: с 27.06.2023 по 19.09.2024

полное наименование должности

инициалы, фамилия

Земельный участок

вид объекта недвижимости

Лист № 1295 раздела 4.2

Всего листов раздела 4.2: 1403

Всего разделов: 6

Всего листов выписки: 2072

11.06.2024г. № КУВИ-001/2024-157716606

Кадастровый номер:

47:23:0000000:79

Сведения о характерных точках границы части (частей) земельного участка

Учетный номер части: 47:23:0000000:79/899

Система координат МСК 47 зона 2

Номер точки	Координаты, м		Описание закрепления на местности	Средняя квадратичная погрешность определения координат характерных точек границ земельного участка, м
	X	Y		
1	2	3	4	5
8	377480.86	2195041.02	-	0.1
2	378398.28	2194952.2	-	0.1
9	377482.7	2194915.19	-	0.1
1	378101.79	2194908.44	-	0.1
6	377583.54	2194954.96	-	0.1
10	377628.72	2194876.29	-	0.1
4	378332.4	2194997.58	-	0.1
5	377684.75	2194902.9	-	0.1
3	378433.32	2195011.37	-	0.1
7	377676.72	2195057.66	-	0.1
1	378101.79	2194908.44	-	0.1
11	377712.66	2194850.69	-	0.1



ДОКУМЕНТ ПОДПИСАН
ЭЛЕКТРОННОЙ ПОДПИСЬЮ

Сертификат: 00ВВ056В7401СВ38D2В3576АСDС8425108

Владелец: ФЕДЕРАЛЬНАЯ СЛУЖБА ГОСУДАРСТВЕННОЙ

РЕГИСТРАЦИИ, КАДАСТРА И КАРТОГРАФИИ

Действителен: с 27.06.2023 по 19.09.2024

полное наименование должности

инициалы, фамилия

Земельный участок

вид объекта недвижимости

Лист № 1296 раздела 4.2

Всего листов раздела 4.2: 1403

Всего разделов: 6

Всего листов выписки: 2072

11.06.2024г. № КУВИ-001/2024-157716606

Кадастровый номер:

47:23:0000000:79

Сведения о характерных точках границы части (частей) земельного участка

Учетный номер части: 47:23:0000000:79/900

Система координат МСК 47 зона 2

Номер точки	Координаты, м		Описание закрепления на местности	Средняя квадратичная погрешность определения координат характерных точек границ земельного участка, м
	X	Y		
1	2	3	4	5
1	366775.46	2197022.15	-	5
2	366774.2	2197032.06	-	5
3	366772.94	2197041.98	-	5
4	366763.02	2197040.72	-	5
5	366764.28	2197030.8	-	5
6	366770.23	2197031.56	-	5
7	366771.49	2197021.64	-	5
1	366775.46	2197022.15	-	5



ДОКУМЕНТ ПОДПИСАН
ЭЛЕКТРОННОЙ ПОДПИСЬЮ

Сертификат: 00ВВ056В7401СВ38D2В3576АСDС8425108

Владелец: ФЕДЕРАЛЬНАЯ СЛУЖБА ГОСУДАРСТВЕННОЙ
РЕГИСТРАЦИИ, КАДАСТРА И КАРТОГРАФИИ
Действителен: с 27.06.2023 по 19.09.2024

полное наименование должности

инициалы, фамилия

Земельный участок

вид объекта недвижимости

Лист № 1297 раздела 4.2

Всего листов раздела 4.2: 1403

Всего разделов: 6

Всего листов выписки: 2072

11.06.2024г. № КУВИ-001/2024-157716606

Кадастровый номер:

47:23:0000000:79

Сведения о характерных точках границы части (частей) земельного участка

Учетный номер части: 47:23:0000000:79/901

Система координат МСК 47 зона 2

Номер точки	Координаты, м		Описание закрепления на местности	Средняя квадратичная погрешность определения координат характерных точек границ земельного участка, м
	X	Y		
1	2	3	4	5
1	387815.59	2191552.81	-	5
2	387842.31	2191574.99	-	5
3	387788.67	2191640.26	-	5
4	387849.56	2191820.95	-	5
5	387864.17	2191817.95	-	5
1	387815.59	2191552.81	-	5
7	387816.27	2191892.25	-	5
9	387774.88	2191655.7	-	5
6	387838.25	2191856.51	-	5
8	387832.55	2191826.85	-	5
10	387737.1	2191700.07	-	5
11	387708.91	2191676.1	-	5



ДОКУМЕНТ ПОДПИСАН
ЭЛЕКТРОННОЙ ПОДПИСЬЮ

Сертификат: 00ВВ056В7401СВ38D2В3576АСDС8425108

Владелец: ФЕДЕРАЛЬНАЯ СЛУЖБА ГОСУДАРСТВЕННОЙ
РЕГИСТРАЦИИ, КАДАСТРА И КАРТОГРАФИИ
Действителен: с 27.06.2023 по 19.09.2024

полное наименование должности

инициалы, фамилия

Земельный участок

вид объекта недвижимости

Лист № 1298 раздела 4.2

Всего листов раздела 4.2: 1403

Всего разделов: 6

Всего листов выписки: 2072

11.06.2024г. № КУВИ-001/2024-157716606

Кадастровый номер:

47:23:0000000:79

Сведения о характерных точках границы части (частей) земельного участка

Учетный номер части: 47:23:0000000:79/902

Система координат МСК 47 зона 2

Номер точки	Координаты, м		Описание закрепления на местности	Средняя квадратичная погрешность определения координат характерных точек границ земельного участка, м
	X	Y		
1	2	3	4	5
2	395704.95	2198377.78	-	0.1
1	395706.38	2198375.65	-	0.1
3	395700.76	2198380.45	-	0.1
4	395622.8	2198277.98	-	0.1
6	395601.46	2198256.31	-	0.1
5	395613.3	2198265.46	-	0.1
8	395540.06	2198177	-	0.1
7	395574.35	2198221.32	-	0.1
9	395515.31	2198145.05	-	0.1
10	395479.99	2198099.34	-	0.1
11	395435.76	2198042.01	-	0.1
13	395390.35	2197983.17	-	0.1
12	395421.13	2198022.97	-	0.1
14	395310.84	2197879.96	-	0.1
15	395271.75	2197829.19	-	0.1
16	395218.95	2197761.94	-	0.1
17	395228.86	2197754.04	-	0.1
20	395564.73	2198196.67	-	0.1
18	395241.39	2197770.04	-	0.1
19	395237.56	2197773.04	-	0.1
21	395563.07	2198199.8	-	0.1
22	395566.96	2198199.31	-	0.1
23	395605.72	2198251.38	-	0.1
24	395618.26	2198260.66	-	0.1



ДОКУМЕНТ ПОДПИСАН
ЭЛЕКТРОННОЙ ПОДПИСЬЮ

Сертификат: 00ВВ056В7401СВ38D2В3576АСDС8425108

Владелец: ФЕДЕРАЛЬНАЯ СЛУЖБА ГОСУДАРСТВЕННОЙ


РЕГИСТРАЦИИ, КАДАСТРА И КАРТОГРАФИИ

Действителен: с 27.06.2023 по 19.09.2024

полное наименование должности

инициалы, фамилия

Земельный участок				
вид объекта недвижимости				
Лист № 1299 раздела 4.2	Всего листов раздела 4.2: 1403		Всего разделов: 6	
11.06.2024г. № КУВИ-001/2024-157716606				
Кадастровый номер:			47:23:0000000:79	
1	2	3	4	5
25	395700.48	2198368.03	-	0.1
1	395706.38	2198375.65	-	0.1

полное наименование должности		ДОКУМЕНТ ПОДПИСАН	инициалы, фамилия
		ЭЛЕКТРОННОЙ ПОДПИСЬЮ	
	Сертификат: 00ВВ056В7401СВ38D2В3576АСDС8425108 Владелец: ФЕДЕРАЛЬНАЯ СЛУЖБА ГОСУДАРСТВЕННОЙ РЕГИСТРАЦИИ, КАДАСТРА И КАРТОГРАФИИ Действителен: с 27.06.2023 по 19.09.2024		

Земельный участок

вид объекта недвижимости

Лист № 1300 раздела 4.2

Всего листов раздела 4.2: 1403

Всего разделов: 6

Всего листов выписки: 2072

11.06.2024г. № КУВИ-001/2024-157716606

Кадастровый номер:

47:23:0000000:79

Сведения о характерных точках границы части (частей) земельного участка

Учетный номер части: 47:23:0000000:79/903

Система координат МСК 47 зона 2

Номер точки	Координаты, м		Описание закрепления на местности	Средняя квадратичная погрешность определения координат характерных точек границ земельного участка, м
	X	Y		
1	2	3	4	5
1	373830.86	2213964.52	-	5
2	373833.45	2213967.39	-	5
3	373830.7	2213971.6	-	5
4	373831.04	2213968.26	-	5
5	373824.78	2213967.64	-	5
1	373830.86	2213964.52	-	5



ДОКУМЕНТ ПОДПИСАН
ЭЛЕКТРОННОЙ ПОДПИСЬЮ

Сертификат: 00BV056V7401CB38D2B3576ACDC8425108

Владелец: ФЕДЕРАЛЬНАЯ СЛУЖБА ГОСУДАРСТВЕННОЙ
РЕГИСТРАЦИИ, КАДАСТРА И КАРТОГРАФИИ
Действителен: с 27.06.2023 по 19.09.2024

полное наименование должности

инициалы, фамилия

Земельный участок

вид объекта недвижимости

Лист № 1301 раздела 4.2

Всего листов раздела 4.2: 1403

Всего разделов: 6

Всего листов выписки: 2072

11.06.2024г. № КУВИ-001/2024-157716606

Кадастровый номер:

47:23:0000000:79

Сведения о характерных точках границы части (частей) земельного участка

Учетный номер части: 47:23:0000000:79/904

Система координат МСК 47 зона 2

Номер точки	Координаты, м		Описание закрепления на местности	Средняя квадратичная погрешность определения координат характерных точек границ земельного участка, м
	X	Y		
1	2	3	4	5
1	388187.43	2209446.09	-	0.1
2	388186.78	2209456.07	-	0.1
3	388177.85	2209469.94	-	5
1	388187.43	2209446.09	-	0.1
4	388174.09	2209467.56	-	5



ДОКУМЕНТ ПОДПИСАН
ЭЛЕКТРОННОЙ ПОДПИСЬЮ

Сертификат: 00ВВ056В7401СВ38D2В3576АСDC8425108

Владелец: ФЕДЕРАЛЬНАЯ СЛУЖБА ГОСУДАРСТВЕННОЙ
РЕГИСТРАЦИИ, КАДАСТРА И КАРТОГРАФИИ
Действителен: с 27.06.2023 по 19.09.2024

полное наименование должности

инициалы, фамилия

Земельный участок

вид объекта недвижимости

Лист № 1302 раздела 4.2

Всего листов раздела 4.2: 1403

Всего разделов: 6

Всего листов выписки: 2072

11.06.2024г. № КУВИ-001/2024-157716606

Кадастровый номер:

47:23:0000000:79

Сведения о характерных точках границы части (частей) земельного участка

Учетный номер части: 47:23:0000000:79/905

Система координат МСК 47 зона 2

Номер точки	Координаты, м		Описание закрепления на местности	Средняя квадратичная погрешность определения координат характерных точек границ земельного участка, м
	X	Y		
1	2	3	4	5
1	377216.01	2200792.67	-	5
2	377219.87	2200793.72	-	5
3	377216.98	2200804.34	-	5
4	377213.12	2200803.29	-	5
1	377216.01	2200792.67	-	5



ДОКУМЕНТ ПОДПИСАН
ЭЛЕКТРОННОЙ ПОДПИСЬЮ

Сертификат: 00ВВ056В7401СВ38D2В3576АСDC8425108

Владелец: ФЕДЕРАЛЬНАЯ СЛУЖБА ГОСУДАРСТВЕННОЙ
РЕГИСТРАЦИИ, КАДАСТРА И КАРТОГРАФИИ
Действителен: с 27.06.2023 по 19.09.2024

полное наименование должности

инициалы, фамилия

Земельный участок

вид объекта недвижимости

Лист № 1303 раздела 4.2

Всего листов раздела 4.2: 1403

Всего разделов: 6

Всего листов выписки: 2072

11.06.2024г. № КУВИ-001/2024-157716606

Кадастровый номер:

47:23:0000000:79

Сведения о характерных точках границы части (частей) земельного участка

Учетный номер части: 47:23:0000000:79/906

Система координат МСК 47 зона 2

Номер точки	Координаты, м		Описание закрепления на местности	Средняя квадратичная погрешность определения координат характерных точек границ земельного участка, м
	X	Y		
1	2	3	4	5
1	378271.36	2218279.18	-	5
2	378272.59	2218283.72	-	5
3	378275.47	2218288.3	-	5
4	378272.06	2218290.4	-	5
5	378268.89	2218285.34	-	5
6	378267.82	2218281.4	-	5
1	378271.36	2218279.18	-	5



ДОКУМЕНТ ПОДПИСАН
ЭЛЕКТРОННОЙ ПОДПИСЬЮ

Сертификат: 00ВВ056В7401СВ38D2В3576АСDС8425108

Владелец: ФЕДЕРАЛЬНАЯ СЛУЖБА ГОСУДАРСТВЕННОЙ

РЕГИСТРАЦИИ, КАДАСТРА И КАРТОГРАФИИ

Действителен: с 27.06.2023 по 19.09.2024

полное наименование должности

инициалы, фамилия

Земельный участок

вид объекта недвижимости

Лист № 1304 раздела 4.2

Всего листов раздела 4.2: 1403

Всего разделов: 6

Всего листов выписки: 2072

11.06.2024г. № КУВИ-001/2024-157716606

Кадастровый номер:

47:23:0000000:79

Сведения о характерных точках границы части (частей) земельного участка

Учетный номер части: 47:23:0000000:79/907

Система координат МСК 47 зона 2

Номер точки	Координаты, м		Описание закрепления на местности	Средняя квадратичная погрешность определения координат характерных точек границ земельного участка, м
	X	Y		
1	2	3	4	5
3	356276.75	2226766.84	-	5
4	356275.45	2226772.53	-	5
2	356281.3	2226757.07	-	5
6	356272.95	2226765.54	-	5
5	356271.82	2226770.54	-	5
1	356284.05	2226751.66	-	5
7	356277.71	2226755.32	-	5
8	356280.48	2226749.85	-	5
1	356284.05	2226751.66	-	5



ДОКУМЕНТ ПОДПИСАН
ЭЛЕКТРОННОЙ ПОДПИСЬЮ

Сертификат: 00ВВ056В7401СВ38D2В3576АСDC8425108

Владелец: ФЕДЕРАЛЬНАЯ СЛУЖБА ГОСУДАРСТВЕННОЙ

РЕГИСТРАЦИИ, КАДАСТРА И КАРТОГРАФИИ

Действителен: с 27.06.2023 по 19.09.2024

полное наименование должности

инициалы, фамилия

Земельный участок

вид объекта недвижимости

Лист № 1305 раздела 4.2

Всего листов раздела 4.2: 1403

Всего разделов: 6

Всего листов выписки: 2072

11.06.2024г. № КУВИ-001/2024-157716606

Кадастровый номер:

47:23:0000000:79

Сведения о характерных точках границы части (частей) земельного участка

Учетный номер части: 47:23:0000000:79/908

Система координат МСК 47 зона 2

Номер точки	Координаты, м		Описание закрепления на местности	Средняя квадратичная погрешность определения координат характерных точек границ земельного участка, м
	X	Y		
1	2	3	4	5
1	401968.66	2179140.96	Закрепление отсутствует	2.5
2	401956.08	2179180.05	Закрепление отсутствует	2.5
3	401964.49	2179195.98	Закрепление отсутствует	2.5
4	401959.96	2179200.24	Закрепление отсутствует	2.5
5	401949.55	2179180.52	Закрепление отсутствует	2.5
6	401962.96	2179139.13	Закрепление отсутствует	2.5
1	401968.66	2179140.96	Закрепление отсутствует	2.5



ДОКУМЕНТ ПОДПИСАН
ЭЛЕКТРОННОЙ ПОДПИСЬЮ

Сертификат: 00BV056B7401CB38D2B3576ACDC8425108

Владелец: ФЕДЕРАЛЬНАЯ СЛУЖБА ГОСУДАРСТВЕННОЙ

РЕГИСТРАЦИИ, КАДАСТРА И КАРТОГРАФИИ

Действителен: с 27.06.2023 по 19.09.2024

полное наименование должности

инициалы, фамилия

Земельный участок

вид объекта недвижимости

Лист № 1306 раздела 4.2

Всего листов раздела 4.2: 1403

Всего разделов: 6

Всего листов выписки: 2072

11.06.2024г. № КУВИ-001/2024-157716606

Кадастровый номер:

47:23:0000000:79

Сведения о характерных точках границы части (частей) земельного участка

Учетный номер части: 47:23:0000000:79/909

Система координат МСК 47 зона 2

Номер точки	Координаты, м		Описание закрепления на местности	Средняя квадратичная погрешность определения координат характерных точек границ земельного участка, м
	X	Y		
1	2	3	4	5
1	401959.96	2179200.24	Закрепление отсутствует	2.5
2	401964.49	2179195.98	Закрепление отсутствует	2.5
3	402010.61	2179224	Закрепление отсутствует	2.5
4	402061.13	2179245.92	Закрепление отсутствует	2.5
5	402097.5	2179272.34	Закрепление отсутствует	2.5
6	402198.96	2179299.78	Закрепление отсутствует	2.5
7	402261.11	2179338.97	Закрепление отсутствует	2.5
8	402303.32	2179340.25	Закрепление отсутствует	2.5
9	402371.83	2179349.81	Закрепление отсутствует	2.5
10	402416.06	2179362.83	Закрепление отсутствует	2.5
11	402549.25	2179389.36	Закрепление отсутствует	2.5
13	402633.06	2179337.7	Закрепление отсутствует	2.5
14	402647.69	2179302.47	Закрепление отсутствует	2.5
12	402586.75	2179377.84	Закрепление отсутствует	2.5
15	402671.01	2179280.19	Закрепление отсутствует	2.5
16	402668.25	2179197.22	Закрепление отсутствует	2.5
17	402681.91	2179202.92	Закрепление отсутствует	2.5
18	402679.96	2179208.72	Закрепление отсутствует	2.5
19	402674.18	2179206.76	Закрепление отсутствует	2.5
20	402677.23	2179282.55	Закрепление отсутствует	2.5
21	402652.76	2179305.92	Закрепление отсутствует	2.5
22	402638.21	2179341.57	Закрепление отсутствует	2.5
23	402589.64	2179383.42	Закрепление отсутствует	2.5
24	402550.02	2179395.6	Закрепление отсутствует	2.5



ДОКУМЕНТ ПОДПИСАН
ЭЛЕКТРОННОЙ ПОДПИСЬЮ

Сертификат: 00ВВ056В7401СВ38D2В3576АСDС8425108

Владелец: ФЕДЕРАЛЬНАЯ СЛУЖБА ГОСУДАРСТВЕННОЙ

РЕГИСТРАЦИИ, КАДАСТРА И КАРТОГРАФИИ

Действителен: с 27.06.2023 по 19.09.2024

полное наименование должности

инициалы, фамилия

Земельный участок

вид объекта недвижимости

Лист № 1307 раздела 4.2

Всего листов раздела 4.2: 1403

Всего разделов: 6

Всего листов выписки: 2072

11.06.2024г. № КУВИ-001/2024-157716606

Кадастровый номер:

47:23:0000000:79

1	2	3	4	5
25	402414.62	2179368.67	Закрепление отсутствует	2.5
26	402370.56	2179355.7	Закрепление отсутствует	2.5
27	402302.81	2179346.23	Закрепление отсутствует	2.5
28	402259.15	2179344.73	Закрепление отсутствует	2.5
29	402196.53	2179305.33	Закрепление отсутствует	2.5
30	402094.87	2179277.84	Закрепление отсутствует	2.5
31	402058.13	2179251.17	Закрепление отсутствует	2.5
32	402007.85	2179229.34	Закрепление отсутствует	2.5
1	401959.96	2179200.24	Закрепление отсутствует	2.5



ДОКУМЕНТ ПОДПИСАН
ЭЛЕКТРОННОЙ ПОДПИСЬЮ

Сертификат: 00ВВ056В7401СВ38Д2В3576АСДС8425108

Владелец: ФЕДЕРАЛЬНАЯ СЛУЖБА ГОСУДАРСТВЕННОЙ

РЕГИСТРАЦИИ, КАДАСТРА И КАРТОГРАФИИ

Действителен: с 27.06.2023 по 19.09.2024

полное наименование должности

инициалы, фамилия

Земельный участок

вид объекта недвижимости

Лист № 1308 раздела 4.2

Всего листов раздела 4.2: 1403

Всего разделов: 6

Всего листов выписки: 2072

11.06.2024г. № КУВИ-001/2024-157716606

Кадастровый номер:

47:23:0000000:79

Сведения о характерных точках границы части (частей) земельного участка

Учетный номер части: 47:23:0000000:79/910

Система координат МСК 47 зона 2

Номер точки	Координаты, м		Описание закрепления на местности	Средняя квадратичная погрешность определения координат характерных точек границ земельного участка, м
	X	Y		
1	2	3	4	5
2	380105.83	2226578.45	-	5
1	379545.8	2226658.09	-	5
4	380441.27	2226606.32	-	5
3	380173.36	2226569.01	-	5
5	380445.93	2226609.25	-	5
6	380448.51	2226615.26	-	5
8	380435.69	2226769.64	-	5
7	380433.09	2226759.38	-	5
9	380440.4	2226772.23	-	5
10	380616.42	2226787.82	-	5
11	380610.55	2226690.43	-	5
12	380616.81	2226681.64	-	5
13	380633.69	2226698.68	-	5
14	380813.38	2226678.93	-	5
15	380827.34	2226701.87	-	5
17	380767.15	2226756.66	-	5
16	380792.72	2226720.68	-	5
19	380753.47	2226901.7	-	5
18	380757.46	2226805.66	-	5
20	380667.37	2226906.85	-	5
21	380626.63	2226837.52	-	5
22	380560.08	2226830.26	-	5
25	380546.35	2226799.75	-	5
24	380545.9	2226811.97	-	5



ДОКУМЕНТ ПОДПИСАН
ЭЛЕКТРОННОЙ ПОДПИСЬЮ

Сертификат: 00ВВ056В7401СВ38D2В3576АСDС8425108

Владелец: ФЕДЕРАЛЬНАЯ СЛУЖБА ГОСУДАРСТВЕННОЙ

РЕГИСТРАЦИИ, КАДАСТРА И КАРТОГРАФИИ

Действителен: с 27.06.2023 по 19.09.2024

полное наименование должности

инициалы, фамилия

Земельный участок

вид объекта недвижимости

Лист № 1309 раздела 4.2

Всего листов раздела 4.2: 1403

Всего разделов: 6

Всего листов выписки: 2072

11.06.2024г. № КУВИ-001/2024-157716606

Кадастровый номер:

47:23:0000000:79

1	2	3	4	5
23	380559.94	2226813.47	-	5
26	380424.06	2226789.15	-	5
27	380415.03	2226784.39	-	5
28	380412.4	2226776.45	-	5
29	380428.82	2226629.97	-	5
30	380426.07	2226624.05	-	5
31	380422.67	2226622.16	-	5
32	380173.92	2226587.43	-	5
33	379540.2	2226677.05	-	5
34	379533.43	2226675.16	-	5
35	379528.45	2226667.66	-	5
36	379511.88	2226508.31	-	5
37	379510.22	2226503.77	-	5
39	379439.05	2226492.52	-	5
38	379507.36	2226501.71	-	5
40	379373.13	2226973.75	-	5
41	379366.34	2226985.64	-	5
42	379357.44	2227007.09	-	5
43	379110.07	2226987.32	-	5
45	378841.95	2227271.2	-	5
44	379042.06	2227294.47	-	5
47	378755.63	2227968.8	-	5
49	378569.19	2228081.55	-	5
50	378221.53	2228034.74	-	5
52	377688.04	2228196.89	-	5
46	378782.48	2227735.3	-	5
51	378182.23	2228269.27	-	5
53	377701.93	2228026.06	-	5
48	378735.36	2228103.52	-	5



ДОКУМЕНТ ПОДПИСАН
ЭЛЕКТРОННОЙ ПОДПИСЬЮ

Сертификат: 00ВВ056В7401СВ38D2В3576АСDС8425108

Владелец: ФЕДЕРАЛЬНАЯ СЛУЖБА ГОСУДАРСТВЕННОЙ

РЕГИСТРАЦИИ, КАДАСТРА И КАРТОГРАФИИ

Действителен: с 27.06.2023 по 19.09.2024

полное наименование должности

инициалы, фамилия

Земельный участок

вид объекта недвижимости

Лист № 1310 раздела 4.2

Всего листов раздела 4.2: 1403

Всего разделов: 6

Всего листов выписки: 2072

11.06.2024г. № КУВИ-001/2024-157716606

Кадастровый номер:

47:23:0000000:79

1	2	3	4	5
54	377728.6	2227836.59	-	5
55	377737.73	2227750.06	-	5
56	377822.17	2227120.56	-	5
57	377851.65	2226900.77	-	5
58	377860.11	2226825.08	-	5
59	377658.14	2226801.81	-	5
60	377379.74	2226778.03	-	5
61	376803.34	2226686.49	-	5
62	376887.59	2226095.26	-	5
63	376424.33	2226022.5	-	5
64	376435.69	2225918.81	-	5
65	376442.94	2225900.29	-	5
66	376452.15	2225830.07	-	5
67	376477.59	2225819.36	-	5
68	376494.43	2225721.96	-	5
70	376980.64	2225556.52	-	5
71	376995.02	2225453.82	-	5
69	376644.09	2225514.67	-	5
73	377704.94	2225571.51	-	5
72	377500.9	2225540.48	-	5
74	377941.86	2225601.16	-	5
76	377959.56	2225708.81	-	5
75	377975.55	2225605.78	-	5
78	379491.27	2226130.97	-	5
77	379472.04	2225951.84	-	5
79	379442.7	2226474.82	-	5
80	379521.54	2226485.17	-	5
81	379525.96	2226486.57	-	5
1	379545.8	2226658.09	-	5



ДОКУМЕНТ ПОДПИСАН
ЭЛЕКТРОННОЙ ПОДПИСЬЮ

Сертификат: 00BV056B7401CB38D2B3576ACDC8425108

Владелец: ФЕДЕРАЛЬНАЯ СЛУЖБА ГОСУДАРСТВЕННОЙ

РЕГИСТРАЦИИ, КАДАСТРА И КАРТОГРАФИИ

Действителен: с 27.06.2023 по 19.09.2024

полное наименование должности

инициалы, фамилия

Земельный участок				
вид объекта недвижимости				
Лист № 1311 раздела 4.2	Всего листов раздела 4.2: 1403		Всего разделов: 6	Всего листов выписки: 2072
11.06.2024г. № КУВИ-001/2024-157716606				
Кадастровый номер:			47:23:0000000:79	
1	2	3	4	5
82	379528.08	2226490.16	-	5

полное наименование должности		ДОКУМЕНТ ПОДПИСАН	инициалы, фамилия
		ЭЛЕКТРОННОЙ ПОДПИСЬЮ	
	Сертификат: 00ВВ056В7401СВ38D2В3576АСDС8425108 Владелец: ФЕДЕРАЛЬНАЯ СЛУЖБА ГОСУДАРСТВЕННОЙ РЕГИСТРАЦИИ, КАДАСТРА И КАРТОГРАФИИ Действителен: с 27.06.2023 по 19.09.2024		

Земельный участок			
вид объекта недвижимости			
Лист № 1312 раздела 4.2	Всего листов раздела 4.2: 1403	Всего разделов: 6	Всего листов выписки: 2072

11.06.2024г. № КУВИ-001/2024-157716606

Кадастровый номер: 47:23:0000000:79

Сведения о характерных точках границы части (частей) земельного участка				
Учетный номер части: 47:23:0000000:79/911				
Система координат МСК-47, зона 2				
Номер точки	Координаты, м		Описание закрепления на местности	Средняя квадратичная погрешность определения координат характерных точек границ земельного участка, м
	X	Y		
1	2	3	4	5
1	401968.66	2179140.96	Закрепление отсутствует	2.5
2	401956.08	2179180.05	Закрепление отсутствует	2.5
3	401964.49	2179195.98	Закрепление отсутствует	2.5
1	401968.66	2179140.96	Закрепление отсутствует	2.5
6	401962.96	2179139.13	Закрепление отсутствует	2.5
5	401949.55	2179180.52	Закрепление отсутствует	2.5
4	401959.96	2179200.24	Закрепление отсутствует	2.5



ДОКУМЕНТ ПОДПИСАН
ЭЛЕКТРОННОЙ ПОДПИСЬЮ

Сертификат: 00BV056B7401CB38D2B3576ACDC8425108

Владелец: ФЕДЕРАЛЬНАЯ СЛУЖБА ГОСУДАРСТВЕННОЙ
РЕГИСТРАЦИИ, КАДАСТРА И КАРТОГРАФИИ
Действителен: с 27.06.2023 по 19.09.2024

полное наименование должности

инициалы, фамилия

Земельный участок

вид объекта недвижимости

Лист № 1313 раздела 4.2

Всего листов раздела 4.2: 1403

Всего разделов: 6

Всего листов выписки: 2072

11.06.2024г. № КУВИ-001/2024-157716606

Кадастровый номер:

47:23:0000000:79

Сведения о характерных точках границы части (частей) земельного участка

Учетный номер части: 47:23:0000000:79/912

Система координат МСК-47 2 зона

Номер точки	Координаты, м		Описание закрепления на местности	Средняя квадратичная погрешность определения координат характерных точек границ земельного участка, м
	X	Y		
1	2	3	4	5
1	360795.16	2200482.83	-	5
3	360793.91	2200483.49	-	5
4	360794.21	2200482.53	-	5
1	360795.16	2200482.83	-	5
2	360794.87	2200483.79	-	5



ДОКУМЕНТ ПОДПИСАН
ЭЛЕКТРОННОЙ ПОДПИСЬЮ

Сертификат: 00ВВ056В7401СВ38D2В3576АСDC8425108

Владелец: ФЕДЕРАЛЬНАЯ СЛУЖБА ГОСУДАРСТВЕННОЙ
РЕГИСТРАЦИИ, КАДАСТРА И КАРТОГРАФИИ
Действителен: с 27.06.2023 по 19.09.2024

полное наименование должности

инициалы, фамилия

Земельный участок

вид объекта недвижимости

Лист № 1314 раздела 4.2

Всего листов раздела 4.2: 1403

Всего разделов: 6

Всего листов выписки: 2072

11.06.2024г. № КУВИ-001/2024-157716606

Кадастровый номер:

47:23:0000000:79

Сведения о характерных точках границы части (частей) земельного участка

Учетный номер части: 47:23:0000000:79/913

Система координат МСК-47 2 зона

Номер точки	Координаты, м		Описание закрепления на местности	Средняя квадратичная погрешность определения координат характерных точек границ земельного участка, м
	X	Y		
1	2	3	4	5
1	360326.36	2200331.17	-	5
2	360326.05	2200332.12	-	5
3	360325.1	2200331.81	-	5
4	360325.41	2200330.86	-	5
1	360326.36	2200331.17	-	5



ДОКУМЕНТ ПОДПИСАН
ЭЛЕКТРОННОЙ ПОДПИСЬЮ

Сертификат: 00ВВ056В7401СВ38D2В3576АСDC8425108

Владелец: ФЕДЕРАЛЬНАЯ СЛУЖБА ГОСУДАРСТВЕННОЙ
РЕГИСТРАЦИИ, КАДАСТРА И КАРТОГРАФИИ
Действителен: с 27.06.2023 по 19.09.2024

полное наименование должности

инициалы, фамилия

Земельный участок

вид объекта недвижимости

Лист № 1315 раздела 4.2

Всего листов раздела 4.2: 1403

Всего разделов: 6

Всего листов выписки: 2072

11.06.2024г. № КУВИ-001/2024-157716606

Кадастровый номер:

47:23:0000000:79

Сведения о характерных точках границы части (частей) земельного участка

Учетный номер части: 47:23:0000000:79/914

Система координат МСК-47 2 зона

Номер точки	Координаты, м		Описание закрепления на местности	Средняя квадратичная погрешность определения координат характерных точек границ земельного участка, м
	X	Y		
1	2	3	4	5
1	358730.93	2199306.46	-	5
2	358731.09	2199307.45	-	5
4	358729.94	2199306.63	-	5
3	358730.11	2199307.62	-	5
1	358730.93	2199306.46	-	5



ДОКУМЕНТ ПОДПИСАН
ЭЛЕКТРОННОЙ ПОДПИСЬЮ

Сертификат: 00ВВ056В7401СВ38D2В3576АСDC8425108

Владелец: ФЕДЕРАЛЬНАЯ СЛУЖБА ГОСУДАРСТВЕННОЙ
РЕГИСТРАЦИИ, КАДАСТРА И КАРТОГРАФИИ
Действителен: с 27.06.2023 по 19.09.2024

полное наименование должности

инициалы, фамилия

Земельный участок

вид объекта недвижимости

Лист № 1316 раздела 4.2

Всего листов раздела 4.2: 1403

Всего разделов: 6

Всего листов выписки: 2072

11.06.2024г. № КУВИ-001/2024-157716606

Кадастровый номер:

47:23:0000000:79

Сведения о характерных точках границы части (частей) земельного участка

Учетный номер части: 47:23:0000000:79/915

Система координат МСК-47 2 зона

Номер точки	Координаты, м		Описание закрепления на местности	Средняя квадратичная погрешность определения координат характерных точек границ земельного участка, м
	X	Y		
1	2	3	4	5
1	357411	2199203.45	-	5
2	357411.96	2199203.75	-	5
3	357411.65	2199204.7	-	5
4	357410.7	2199204.4	-	5
1	357411	2199203.45	-	5



ДОКУМЕНТ ПОДПИСАН
ЭЛЕКТРОННОЙ ПОДПИСЬЮ

Сертификат: 00ВВ056В7401СВ38D2В3576АСDC8425108

Владелец: ФЕДЕРАЛЬНАЯ СЛУЖБА ГОСУДАРСТВЕННОЙ
РЕГИСТРАЦИИ, КАДАСТРА И КАРТОГРАФИИ
Действителен: с 27.06.2023 по 19.09.2024

полное наименование должности

инициалы, фамилия

Земельный участок

вид объекта недвижимости

Лист № 1317 раздела 4.2

Всего листов раздела 4.2: 1403

Всего разделов: 6

Всего листов выписки: 2072

11.06.2024г. № КУВИ-001/2024-157716606

Кадастровый номер:

47:23:0000000:79

Сведения о характерных точках границы части (частей) земельного участка

Учетный номер части: 47:23:0000000:79/916

Система координат МСК-47 2 зона

Номер точки	Координаты, м		Описание закрепления на местности	Средняя квадратичная погрешность определения координат характерных точек границ земельного участка, м
	X	Y		
1	2	3	4	5
3	357363.95	2199189.62	-	5
1	357363.3	2199188.36	-	5
2	357364.25	2199188.66	-	5
4	357363	2199189.31	-	5
1	357363.3	2199188.36	-	5



ДОКУМЕНТ ПОДПИСАН
ЭЛЕКТРОННОЙ ПОДПИСЬЮ

Сертификат: 00ВВ056В7401СВ38D2В3576АСDC8425108

Владелец: ФЕДЕРАЛЬНАЯ СЛУЖБА ГОСУДАРСТВЕННОЙ
РЕГИСТРАЦИИ, КАДАСТРА И КАРТОГРАФИИ
Действителен: с 27.06.2023 по 19.09.2024

полное наименование должности

инициалы, фамилия

Земельный участок				
вид объекта недвижимости				
Лист № 1318 раздела 4.2		Всего листов раздела 4.2: 1403		Всего разделов: 6
11.06.2024г. № КУВИ-001/2024-157716606				
Кадастровый номер:			47:23:0000000:79	
Сведения о характерных точках границы части (частей) земельного участка				
Учетный номер части: 47:23:0000000:79/917				
Система координат МСК-47 2 зона				
Номер точки	Координаты, м		Описание закрепления на местности	Средняя квадратичная погрешность определения координат характерных точек границ земельного участка, м
	X	Y		
1	2	3	4	5
1	357291.09	2199165.51	-	5
2	357292.04	2199165.81	-	5
3	357291.74	2199166.76	-	5
4	357290.78	2199166.46	-	5
1	357291.09	2199165.51	-	5

полное наименование должности		ДОКУМЕНТ ПОДПИСАН	инициалы, фамилия
		ЭЛЕКТРОННОЙ ПОДПИСЬЮ	
	Сертификат: 00BV056B7401CB38D2B3576ACDC8425108		
	Владелец: ФЕДЕРАЛЬНАЯ СЛУЖБА ГОСУДАРСТВЕННОЙ РЕГИСТРАЦИИ, КАДАСТРА И КАРТОГРАФИИ		
	Действителен: с 27.06.2023 по 19.09.2024		

Земельный участок

вид объекта недвижимости

Лист № 1319 раздела 4.2

Всего листов раздела 4.2: 1403

Всего разделов: 6

Всего листов выписки: 2072

11.06.2024г. № КУВИ-001/2024-157716606

Кадастровый номер:

47:23:0000000:79

Сведения о характерных точках границы части (частей) земельного участка

Учетный номер части: 47:23:0000000:79/918

Система координат МСК-47 2 зона

Номер точки	Координаты, м		Описание закрепления на местности	Средняя квадратичная погрешность определения координат характерных точек границ земельного участка, м
	X	Y		
1	2	3	4	5
1	357219.11	2199142.87	-	5
2	357220.06	2199143.17	-	5
3	357219.76	2199144.12	-	5
4	357218.81	2199143.82	-	5
1	357219.11	2199142.87	-	5



ДОКУМЕНТ ПОДПИСАН
ЭЛЕКТРОННОЙ ПОДПИСЬЮ

Сертификат: 00ВВ056В7401СВ38D2В3576АСDС8425108

Владелец: ФЕДЕРАЛЬНАЯ СЛУЖБА ГОСУДАРСТВЕННОЙ
РЕГИСТРАЦИИ, КАДАСТРА И КАРТОГРАФИИ
Действителен: с 27.06.2023 по 19.09.2024

полное наименование должности

инициалы, фамилия

Земельный участок

вид объекта недвижимости

Лист № 1320 раздела 4.2

Всего листов раздела 4.2: 1403

Всего разделов: 6

Всего листов выписки: 2072

11.06.2024г. № КУВИ-001/2024-157716606

Кадастровый номер:

47:23:0000000:79

Сведения о характерных точках границы части (частей) земельного участка

Учетный номер части: 47:23:0000000:79/919

Система координат МСК-47 2 зона

Номер точки	Координаты, м		Описание закрепления на местности	Средняя квадратичная погрешность определения координат характерных точек границ земельного участка, м
	X	Y		
1	2	3	4	5
1	357152.23	2199117.43	-	5
2	357150.57	2199122.36	-	5
3	357149.62	2199122.04	-	5
4	357151.28	2199117.11	-	5
1	357152.23	2199117.43	-	5



ДОКУМЕНТ ПОДПИСАН
ЭЛЕКТРОННОЙ ПОДПИСЬЮ

Сертификат: 00ВВ056В7401СВ38D2В3576АСDC8425108

Владелец: ФЕДЕРАЛЬНАЯ СЛУЖБА ГОСУДАРСТВЕННОЙ
РЕГИСТРАЦИИ, КАДАСТРА И КАРТОГРАФИИ
Действителен: с 27.06.2023 по 19.09.2024

полное наименование должности

инициалы, фамилия

Земельный участок

вид объекта недвижимости

Лист № 1321 раздела 4.2

Всего листов раздела 4.2: 1403

Всего разделов: 6

Всего листов выписки: 2072

11.06.2024г. № КУВИ-001/2024-157716606

Кадастровый номер:

47:23:0000000:79

Сведения о характерных точках границы части (частей) земельного участка

Учетный номер части: 47:23:0000000:79/920

Система координат МСК-47 2 зона

Номер точки	Координаты, м		Описание закрепления на местности	Средняя квадратичная погрешность определения координат характерных точек границ земельного участка, м
	X	Y		
1	2	3	4	5
1	357079.6	2199097.59	-	5
2	357080.54	2199097.91	-	5
3	357080.23	2199098.85	-	5
4	357079.28	2199098.54	-	5
1	357079.6	2199097.59	-	5



ДОКУМЕНТ ПОДПИСАН
ЭЛЕКТРОННОЙ ПОДПИСЬЮ

Сертификат: 00ВВ056В7401СВ38D2В3576АСDС8425108

Владелец: ФЕДЕРАЛЬНАЯ СЛУЖБА ГОСУДАРСТВЕННОЙ
РЕГИСТРАЦИИ, КАДАСТРА И КАРТОГРАФИИ
Действителен: с 27.06.2023 по 19.09.2024

полное наименование должности

инициалы, фамилия

Земельный участок

вид объекта недвижимости

Лист № 1322 раздела 4.2

Всего листов раздела 4.2: 1403

Всего разделов: 6

Всего листов выписки: 2072

11.06.2024г. № КУВИ-001/2024-157716606

Кадастровый номер:

47:23:0000000:79

Сведения о характерных точках границы части (частей) земельного участка

Учетный номер части: 47:23:0000000:79/921

Система координат МСК-47 2 зона

Номер точки	Координаты, м		Описание закрепления на местности	Средняя квадратичная погрешность определения координат характерных точек границ земельного участка, м
	X	Y		
1	2	3	4	5
1	357013.4	2199075.47	-	5
2	357014.35	2199075.79	-	5
3	357014.03	2199076.74	-	5
4	357013.09	2199076.42	-	5
1	357013.4	2199075.47	-	5



ДОКУМЕНТ ПОДПИСАН
ЭЛЕКТРОННОЙ ПОДПИСЬЮ

Сертификат: 00ВВ056В7401СВ38D2В3576АСDС8425108

Владелец: ФЕДЕРАЛЬНАЯ СЛУЖБА ГОСУДАРСТВЕННОЙ
РЕГИСТРАЦИИ, КАДАСТРА И КАРТОГРАФИИ
Действителен: с 27.06.2023 по 19.09.2024

полное наименование должности

инициалы, фамилия

Земельный участок

вид объекта недвижимости

Лист № 1323 раздела 4.2

Всего листов раздела 4.2: 1403

Всего разделов: 6

Всего листов выписки: 2072

11.06.2024г. № КУВИ-001/2024-157716606

Кадастровый номер:

47:23:0000000:79

Сведения о характерных точках границы части (частей) земельного участка

Учетный номер части: 47:23:0000000:79/922

Система координат МСК-47 2 зона

Номер точки	Координаты, м		Описание закрепления на местности	Средняя квадратичная погрешность определения координат характерных точек границ земельного участка, м
	X	Y		
1	2	3	4	5
1	356940.93	2199051.26	-	5
2	356941.88	2199051.58	-	5
3	356941.56	2199052.52	-	5
4	356940.62	2199052.21	-	5
1	356940.93	2199051.26	-	5



ДОКУМЕНТ ПОДПИСАН
ЭЛЕКТРОННОЙ ПОДПИСЬЮ

Сертификат: 00BV056B7401CB38D2B3576ACDC8425108

Владелец: ФЕДЕРАЛЬНАЯ СЛУЖБА ГОСУДАРСТВЕННОЙ
РЕГИСТРАЦИИ, КАДАСТРА И КАРТОГРАФИИ
Действителен: с 27.06.2023 по 19.09.2024

полное наименование должности

инициалы, фамилия

Земельный участок

вид объекта недвижимости

Лист № 1324 раздела 4.2

Всего листов раздела 4.2: 1403

Всего разделов: 6

Всего листов выписки: 2072

11.06.2024г. № КУВИ-001/2024-157716606

Кадастровый номер:

47:23:0000000:79

Сведения о характерных точках границы части (частей) земельного участка

Учетный номер части: 47:23:0000000:79/923

Система координат МСК-47 2 зона

Номер точки	Координаты, м		Описание закрепления на местности	Средняя квадратичная погрешность определения координат характерных точек границ земельного участка, м
	X	Y		
1	2	3	4	5
1	356877.43	2199030.04	-	5
2	356878.38	2199030.36	-	5
3	356878.06	2199031.3	-	5
4	356877.11	2199030.99	-	5
1	356877.43	2199030.04	-	5



ДОКУМЕНТ ПОДПИСАН
ЭЛЕКТРОННОЙ ПОДПИСЬЮ

Сертификат: 00ВВ056В7401СВ38D2В3576АСDС8425108

Владелец: ФЕДЕРАЛЬНАЯ СЛУЖБА ГОСУДАРСТВЕННОЙ
РЕГИСТРАЦИИ, КАДАСТРА И КАРТОГРАФИИ
Действителен: с 27.06.2023 по 19.09.2024

полное наименование должности

инициалы, фамилия

Земельный участок

вид объекта недвижимости

Лист № 1325 раздела 4.2

Всего листов раздела 4.2: 1403

Всего разделов: 6

Всего листов выписки: 2072

11.06.2024г. № КУВИ-001/2024-157716606

Кадастровый номер:

47:23:0000000:79

Сведения о характерных точках границы части (частей) земельного участка

Учетный номер части: 47:23:0000000:79/924

Система координат МСК-47 2 зона

Номер точки	Координаты, м		Описание закрепления на местности	Средняя квадратичная погрешность определения координат характерных точек границ земельного участка, м
	X	Y		
1	2	3	4	5
1	356816	2199005.08	-	5
2	356814.34	2199010.01	-	5
3	356813.39	2199009.69	-	5
4	356815.05	2199004.77	-	5
1	356816	2199005.08	-	5



ДОКУМЕНТ ПОДПИСАН
ЭЛЕКТРОННОЙ ПОДПИСЬЮ

Сертификат: 00ВВ056В7401СВ38D2В3576АСDC8425108

Владелец: ФЕДЕРАЛЬНАЯ СЛУЖБА ГОСУДАРСТВЕННОЙ
РЕГИСТРАЦИИ, КАДАСТРА И КАРТОГРАФИИ
Действителен: с 27.06.2023 по 19.09.2024

полное наименование должности

инициалы, фамилия

Земельный участок

вид объекта недвижимости

Лист № 1326 раздела 4.2

Всего листов раздела 4.2: 1403

Всего разделов: 6

Всего листов выписки: 2072

11.06.2024г. № КУВИ-001/2024-157716606

Кадастровый номер:

47:23:0000000:79

Сведения о характерных точках границы части (частей) земельного участка

Учетный номер части: 47:23:0000000:79/925

Система координат МСК-47 2 зона

Номер точки	Координаты, м		Описание закрепления на местности	Средняя квадратичная погрешность определения координат характерных точек границ земельного участка, м
	X	Y		
1	2	3	4	5
1	356755.87	2198988.49	-	5
2	356756.81	2198988.82	-	5
3	356756.48	2198989.76	-	5
4	356755.54	2198989.43	-	5
1	356755.87	2198988.49	-	5



ДОКУМЕНТ ПОДПИСАН
ЭЛЕКТРОННОЙ ПОДПИСЬЮ

Сертификат: 00ВВ056В7401СВ38D2В3576АСDС8425108

Владелец: ФЕДЕРАЛЬНАЯ СЛУЖБА ГОСУДАРСТВЕННОЙ
РЕГИСТРАЦИИ, КАДАСТРА И КАРТОГРАФИИ
Действителен: с 27.06.2023 по 19.09.2024

полное наименование должности

инициалы, фамилия

Земельный участок

вид объекта недвижимости

Лист № 1327 раздела 4.2

Всего листов раздела 4.2: 1403

Всего разделов: 6

Всего листов выписки: 2072

11.06.2024г. № КУВИ-001/2024-157716606

Кадастровый номер:

47:23:0000000:79

Сведения о характерных точках границы части (частей) земельного участка

Учетный номер части: 47:23:0000000:79/926

Система координат МСК-47 2 зона

Номер точки	Координаты, м		Описание закрепления на местности	Средняя квадратичная погрешность определения координат характерных точек границ земельного участка, м
	X	Y		
1	2	3	4	5
1	356688.69	2198964.97	-	5
2	356689.64	2198965.3	-	5
3	356689.31	2198966.24	-	5
4	356688.36	2198965.91	-	5
1	356688.69	2198964.97	-	5



ДОКУМЕНТ ПОДПИСАН
ЭЛЕКТРОННОЙ ПОДПИСЬЮ

Сертификат: 00ВВ056В7401СВ38D2В3576АСDC8425108

Владелец: ФЕДЕРАЛЬНАЯ СЛУЖБА ГОСУДАРСТВЕННОЙ
РЕГИСТРАЦИИ, КАДАСТРА И КАРТОГРАФИИ
Действителен: с 27.06.2023 по 19.09.2024

полное наименование должности

инициалы, фамилия

Земельный участок

вид объекта недвижимости

Лист № 1328 раздела 4.2

Всего листов раздела 4.2: 1403

Всего разделов: 6

Всего листов выписки: 2072

11.06.2024г. № КУВИ-001/2024-157716606

Кадастровый номер:

47:23:0000000:79

Сведения о характерных точках границы части (частей) земельного участка

Учетный номер части: 47:23:0000000:79/927

Система координат МСК-47 2 зона

Номер точки	Координаты, м		Описание закрепления на местности	Средняя квадратичная погрешность определения координат характерных точек границ земельного участка, м
	X	Y		
1	2	3	4	5
1	356618.66	2198940.27	-	5
2	356619.6	2198940.6	-	5
3	356619.27	2198941.54	-	5
1	356618.66	2198940.27	-	5
4	356618.32	2198941.21	-	5



ДОКУМЕНТ ПОДПИСАН
ЭЛЕКТРОННОЙ ПОДПИСЬЮ

Сертификат: 00ВВ056В7401СВ38D2В3576АСDС8425108

Владелец: ФЕДЕРАЛЬНАЯ СЛУЖБА ГОСУДАРСТВЕННОЙ

РЕГИСТРАЦИИ, КАДАСТРА И КАРТОГРАФИИ

Действителен: с 27.06.2023 по 19.09.2024

полное наименование должности

инициалы, фамилия

Земельный участок			
вид объекта недвижимости			
Лист № 1329 раздела 4.2	Всего листов раздела 4.2: 1403	Всего разделов: 6	Всего листов выписки: 2072

11.06.2024г. № КУВИ-001/2024-157716606

Кадастровый номер: 47:23:0000000:79

Сведения о характерных точках границы части (частей) земельного участка				
Учетный номер части: 47:23:0000000:79/928				
Система координат МСК-47 2 зона				
Номер точки	Координаты, м		Описание закрепления на местности	Средняя квадратичная погрешность определения координат характерных точек границ земельного участка, м
	X	Y		
1	2	3	4	5
1	356559.6	2198919.47	-	5
2	356559.27	2198920.42	-	5
3	356555.22	2198918.96	-	5
4	356553.73	2198923.1	-	5
5	356552.79	2198922.76	-	5
6	356554.61	2198917.68	-	5
1	356559.6	2198919.47	-	5



ДОКУМЕНТ ПОДПИСАН
ЭЛЕКТРОННОЙ ПОДПИСЬЮ

Сертификат: 00BV056B7401CB38D2B3576ACDC8425108

Владелец: ФЕДЕРАЛЬНАЯ СЛУЖБА ГОСУДАРСТВЕННОЙ

РЕГИСТРАЦИИ, КАДАСТРА И КАРТОГРАФИИ

Действителен: с 27.06.2023 по 19.09.2024

полное наименование должности

инициалы, фамилия

Земельный участок

вид объекта недвижимости

Лист № 1330 раздела 4.2

Всего листов раздела 4.2: 1403

Всего разделов: 6

Всего листов выписки: 2072

11.06.2024г. № КУВИ-001/2024-157716606

Кадастровый номер:

47:23:0000000:79

Сведения о характерных точках границы части (частей) земельного участка

Учетный номер части: 47:23:0000000:79/929

Система координат МСК-47 2 зона

Номер точки	Координаты, м		Описание закрепления на местности	Средняя квадратичная погрешность определения координат характерных точек границ земельного участка, м
	X	Y		
1	2	3	4	5
1	356478.51	2198893.93	-	5
2	356479.47	2198894.22	-	5
3	356479.17	2198895.18	-	5
4	356478.22	2198894.88	-	5
1	356478.51	2198893.93	-	5



ДОКУМЕНТ ПОДПИСАН
ЭЛЕКТРОННОЙ ПОДПИСЬЮ

Сертификат: 00ВВ056В7401СВ38D2В3576АСDС8425108

Владелец: ФЕДЕРАЛЬНАЯ СЛУЖБА ГОСУДАРСТВЕННОЙ
РЕГИСТРАЦИИ, КАДАСТРА И КАРТОГРАФИИ
Действителен: с 27.06.2023 по 19.09.2024

полное наименование должности

инициалы, фамилия

Земельный участок

вид объекта недвижимости

Лист № 1331 раздела 4.2

Всего листов раздела 4.2: 1403

Всего разделов: 6

Всего листов выписки: 2072

11.06.2024г. № КУВИ-001/2024-157716606

Кадастровый номер:

47:23:0000000:79

Сведения о характерных точках границы части (частей) земельного участка

Учетный номер части: 47:23:0000000:79/930

Система координат МСК-47 2 зона

Номер точки	Координаты, м		Описание закрепления на местности	Средняя квадратичная погрешность определения координат характерных точек границ земельного участка, м
	X	Y		
1	2	3	4	5
1	356400.92	2198869.67	-	5
2	356401.87	2198869.96	-	5
3	356401.58	2198870.92	-	5
4	356400.62	2198870.62	-	5
1	356400.92	2198869.67	-	5



ДОКУМЕНТ ПОДПИСАН
ЭЛЕКТРОННОЙ ПОДПИСЬЮ

Сертификат: 00ВВ056В7401СВ38D2В3576АСDС8425108

Владелец: ФЕДЕРАЛЬНАЯ СЛУЖБА ГОСУДАРСТВЕННОЙ
РЕГИСТРАЦИИ, КАДАСТРА И КАРТОГРАФИИ
Действителен: с 27.06.2023 по 19.09.2024

полное наименование должности

инициалы, фамилия

Земельный участок				
вид объекта недвижимости				
Лист № 1332 раздела 4.2		Всего листов раздела 4.2: 1403		Всего разделов: 6
11.06.2024г. № КУВИ-001/2024-157716606				
Кадастровый номер:			47:23:0000000:79	
Сведения о характерных точках границы части (частей) земельного участка				
Учетный номер части: 47:23:0000000:79/931				
Система координат МСК-47 2 зона				
Номер точки	Координаты, м		Описание закрепления на местности	Средняя квадратичная погрешность определения координат характерных точек границ земельного участка, м
	X	Y		
1	2	3	4	5
1	356323.89	2198845.22	-	5
2	356324.84	2198845.53	-	5
3	356324.54	2198846.48	-	5
4	356323.59	2198846.18	-	5
1	356323.89	2198845.22	-	5

полное наименование должности		ДОКУМЕНТ ПОДПИСАН	инициалы, фамилия
		ЭЛЕКТРОННОЙ ПОДПИСЬЮ	
	Сертификат: 00ВВ056В7401СВ38D2В3576АСDC8425108		
	Владелец: ФЕДЕРАЛЬНАЯ СЛУЖБА ГОСУДАРСТВЕННОЙ		
	РЕГИСТРАЦИИ, КАДАСТРА И КАРТОГРАФИИ		
	Действителен: с 27.06.2023 по 19.09.2024		

Земельный участок				
вид объекта недвижимости				
Лист № 1333 раздела 4.2		Всего листов раздела 4.2: 1403		Всего разделов: 6
11.06.2024г. № КУВИ-001/2024-157716606				
Кадастровый номер:			47:23:0000000:79	
Сведения о характерных точках границы части (частей) земельного участка				
Учетный номер части: 47:23:0000000:79/932				
Система координат МСК-47 2 зона				
Номер точки	Координаты, м		Описание закрепления на местности	Средняя квадратичная погрешность определения координат характерных точек границ земельного участка, м
	X	Y		
1	2	3	4	5
1	356249.35	2198822.08	-	5
2	356250.3	2198822.38	-	5
3	356250	2198823.33	-	5
4	356249.05	2198823.04	-	5
1	356249.35	2198822.08	-	5

полное наименование должности		ДОКУМЕНТ ПОДПИСАН	инициалы, фамилия
		ЭЛЕКТРОННОЙ ПОДПИСЬЮ	
	Сертификат: 00ВВ056В7401СВ38D2В3576АСDC8425108		
	Владелец: ФЕДЕРАЛЬНАЯ СЛУЖБА ГОСУДАРСТВЕННОЙ		
	РЕГИСТРАЦИИ, КАДАСТРА И КАРТОГРАФИИ		
	Действителен: с 27.06.2023 по 19.09.2024		

Земельный участок				
вид объекта недвижимости				
Лист № 1334 раздела 4.2		Всего листов раздела 4.2: 1403		Всего разделов: 6
11.06.2024г. № КУВИ-001/2024-157716606				
Кадастровый номер:			47:23:0000000:79	
Сведения о характерных точках границы части (частей) земельного участка				
Учетный номер части: 47:23:0000000:79/933				
Система координат МСК-47 2 зона				
Номер точки	Координаты, м		Описание закрепления на местности	Средняя квадратичная погрешность определения координат характерных точек границ земельного участка, м
	X	Y		
1	2	3	4	5
1	356189.1	2198798.78	-	5
2	356186.17	2198803.53	-	5
3	356185.32	2198803	-	5
4	356188.25	2198798.25	-	5
1	356189.1	2198798.78	-	5



ДОКУМЕНТ ПОДПИСАН
ЭЛЕКТРОННОЙ ПОДПИСЬЮ

Сертификат: 00ВВ056В7401СВ38D2В3576АСDС8425108

Владелец: ФЕДЕРАЛЬНАЯ СЛУЖБА ГОСУДАРСТВЕННОЙ
РЕГИСТРАЦИИ, КАДАСТРА И КАРТОГРАФИИ
Действителен: с 27.06.2023 по 19.09.2024

полное наименование должности

инициалы, фамилия

Земельный участок

вид объекта недвижимости

Лист № 1335 раздела 4.2

Всего листов раздела 4.2: 1403

Всего разделов: 6

Всего листов выписки: 2072

11.06.2024г. № КУВИ-001/2024-157716606

Кадастровый номер:

47:23:0000000:79

Сведения о характерных точках границы части (частей) земельного участка

Учетный номер части: 47:23:0000000:79/934

Система координат МСК-47 2 зона

Номер точки	Координаты, м		Описание закрепления на местности	Средняя квадратичная погрешность определения координат характерных точек границ земельного участка, м
	X	Y		
1	2	3	4	5
3	356151.47	2198773.6	-	5
1	356151.37	2198772.19	-	5
1	356151.37	2198772.19	-	5
2	356152.13	2198772.84	-	5
4	356150.72	2198772.94	-	5



ДОКУМЕНТ ПОДПИСАН
ЭЛЕКТРОННОЙ ПОДПИСЬЮ

Сертификат: 00ВВ056В7401СВ38D2В3576АСDС8425108

Владелец: ФЕДЕРАЛЬНАЯ СЛУЖБА ГОСУДАРСТВЕННОЙ
РЕГИСТРАЦИИ, КАДАСТРА И КАРТОГРАФИИ
Действителен: с 27.06.2023 по 19.09.2024

полное наименование должности

инициалы, фамилия

Земельный участок

вид объекта недвижимости

Лист № 1336 раздела 4.2

Всего листов раздела 4.2: 1403

Всего разделов: 6

Всего листов выписки: 2072

11.06.2024г. № КУВИ-001/2024-157716606

Кадастровый номер:

47:23:0000000:79

Сведения о характерных точках границы части (частей) земельного участка

Учетный номер части: 47:23:0000000:79/935

Система координат МСК-47 2 зона

Номер точки	Координаты, м		Описание закрепления на местности	Средняя квадратичная погрешность определения координат характерных точек границ земельного участка, м
	X	Y		
1	2	3	4	5
1	356112.88	2198739.17	-	5
2	356113.64	2198739.82	-	5
3	356112.99	2198740.58	-	5
4	356112.23	2198739.93	-	5
1	356112.88	2198739.17	-	5



ДОКУМЕНТ ПОДПИСАН
ЭЛЕКТРОННОЙ ПОДПИСЬЮ

Сертификат: 00ВВ056В7401СВ38D2В3576АСDС8425108

Владелец: ФЕДЕРАЛЬНАЯ СЛУЖБА ГОСУДАРСТВЕННОЙ
РЕГИСТРАЦИИ, КАДАСТРА И КАРТОГРАФИИ
Действителен: с 27.06.2023 по 19.09.2024

полное наименование должности

инициалы, фамилия

Земельный участок

вид объекта недвижимости

Лист № 1337 раздела 4.2

Всего листов раздела 4.2: 1403

Всего разделов: 6

Всего листов выписки: 2072

11.06.2024г. № КУВИ-001/2024-157716606

Кадастровый номер:

47:23:0000000:79

Сведения о характерных точках границы части (частей) земельного участка

Учетный номер части: 47:23:0000000:79/936

Система координат МСК-47 2 зона

Номер точки	Координаты, м		Описание закрепления на местности	Средняя квадратичная погрешность определения координат характерных точек границ земельного участка, м
	X	Y		
1	2	3	4	5
1	356075.75	2198705.18	-	5
2	356070.33	2198703.72	-	5
3	356068.7	2198709.14	-	5
4	356069.66	2198709.43	-	5
5	356071	2198704.96	-	5
6	356075.5	2198706.15	-	5
1	356075.75	2198705.18	-	5



ДОКУМЕНТ ПОДПИСАН
ЭЛЕКТРОННОЙ ПОДПИСЬЮ

Сертификат: 00ВВ056В7401СВ38D2В3576АСDС8425108

Владелец: ФЕДЕРАЛЬНАЯ СЛУЖБА ГОСУДАРСТВЕННОЙ

РЕГИСТРАЦИИ, КАДАСТРА И КАРТОГРАФИИ

Действителен: с 27.06.2023 по 19.09.2024

полное наименование должности

инициалы, фамилия

Земельный участок

вид объекта недвижимости

Лист № 1338 раздела 4.2

Всего листов раздела 4.2: 1403

Всего разделов: 6

Всего листов выписки: 2072

11.06.2024г. № КУВИ-001/2024-157716606

Кадастровый номер:

47:23:0000000:79

Сведения о характерных точках границы части (частей) земельного участка

Учетный номер части: 47:23:0000000:79/937

Система координат МСК-47 2 зона

Номер точки	Координаты, м		Описание закрепления на местности	Средняя квадратичная погрешность определения координат характерных точек границ земельного участка, м
	X	Y		
1	2	3	4	5
1	356064.59	2198708.91	-	5
2	356063.68	2198709.33	-	5
3	356062.01	2198705.69	-	5
4	356058.18	2198707.84	-	5
5	356057.7	2198706.96	-	5
6	356062.5	2198704.37	-	5
1	356064.59	2198708.91	-	5



ДОКУМЕНТ ПОДПИСАН
ЭЛЕКТРОННОЙ ПОДПИСЬЮ

Сертификат: 00ВВ056В7401СВ38D2В3576АСDС8425108

Владелец: ФЕДЕРАЛЬНАЯ СЛУЖБА ГОСУДАРСТВЕННОЙ
РЕГИСТРАЦИИ, КАДАСТРА И КАРТОГРАФИИ
Действителен: с 27.06.2023 по 19.09.2024

полное наименование должности

инициалы, фамилия

Земельный участок				
вид объекта недвижимости				
Лист № 1339 раздела 4.2		Всего листов раздела 4.2: 1403		Всего разделов: 6
11.06.2024г. № КУВИ-001/2024-157716606				
Кадастровый номер:			47:23:0000000:79	
Сведения о характерных точках границы части (частей) земельного участка				
Учетный номер части: 47:23:0000000:79/938				
Система координат МСК-47 2 зона				
Номер точки	Координаты, м		Описание закрепления на местности	Средняя квадратичная погрешность определения координат характерных точек границ земельного участка, м
	X	Y		
1	2	3	4	5
1	356031.66	2198739.89	-	5
2	356032.31	2198739.14	-	5
3	356033.07	2198739.79	-	5
4	356032.42	2198740.55	-	5
1	356031.66	2198739.89	-	5

полное наименование должности		ДОКУМЕНТ ПОДПИСАН	инициалы, фамилия
		ЭЛЕКТРОННОЙ ПОДПИСЬЮ	
	Сертификат: 00BV056B7401CB38D2B3576ACDC8425108		
	Владелец: ФЕДЕРАЛЬНАЯ СЛУЖБА ГОСУДАРСТВЕННОЙ		
	РЕГИСТРАЦИИ, КАДАСТРА И КАРТОГРАФИИ		
	Действителен: с 27.06.2023 по 19.09.2024		

Земельный участок				
вид объекта недвижимости				
Лист № 1340 раздела 4.2		Всего листов раздела 4.2: 1403		Всего разделов: 6
11.06.2024г. № КУВИ-001/2024-157716606				
Кадастровый номер:			47:23:0000000:79	
Сведения о характерных точках границы части (частей) земельного участка				
Учетный номер части: 47:23:0000000:79/939				
Система координат МСК-47 2 зона				
Номер точки	Координаты, м		Описание закрепления на местности	Средняя квадратичная погрешность определения координат характерных точек границ земельного участка, м
	X	Y		
1	2	3	4	5
1	355997.12	2198782.21	-	5
2	355996.48	2198782.97	-	5
3	355995.71	2198782.32	-	5
4	355996.36	2198781.56	-	5
1	355997.12	2198782.21	-	5

полное наименование должности		ДОКУМЕНТ ПОДПИСАН	инициалы, фамилия
		ЭЛЕКТРОННОЙ ПОДПИСЬЮ	
	Сертификат: 00ВВ056В7401СВ38D2В3576АСDС8425108		
	Владелец: ФЕДЕРАЛЬНАЯ СЛУЖБА ГОСУДАРСТВЕННОЙ РЕГИСТРАЦИИ, КАДАСТРА И КАРТОГРАФИИ		
	Действителен: с 27.06.2023 по 19.09.2024		

Земельный участок				
вид объекта недвижимости				
Лист № 1341 раздела 4.2		Всего листов раздела 4.2: 1403		Всего разделов: 6
11.06.2024г. № КУВИ-001/2024-157716606				
Кадастровый номер:			47:23:0000000:79	
Сведения о характерных точках границы части (частей) земельного участка				
Учетный номер части: 47:23:0000000:79/940				
Система координат МСК-47 2 зона				
Номер точки	Координаты, м		Описание закрепления на местности	Средняя квадратичная погрешность определения координат характерных точек границ земельного участка, м
	X	Y		
1	2	3	4	5
1	355962.27	2198823.49	-	5
2	355958.93	2198827.33	-	5
3	355958.18	2198826.67	-	5
4	355961.52	2198822.84	-	5
1	355962.27	2198823.49	-	5

полное наименование должности		ДОКУМЕНТ ПОДПИСАН	инициалы, фамилия
		ЭЛЕКТРОННОЙ ПОДПИСЬЮ	
	Сертификат: 00ВВ056В7401СВ38D2В3576АСDC8425108		
	Владелец: ФЕДЕРАЛЬНАЯ СЛУЖБА ГОСУДАРСТВЕННОЙ		
	РЕГИСТРАЦИИ, КАДАСТРА И КАРТОГРАФИИ		
	Действителен: с 27.06.2023 по 19.09.2024		

Земельный участок				
вид объекта недвижимости				
Лист № 1342 раздела 4.2		Всего листов раздела 4.2: 1403		Всего разделов: 6
11.06.2024г. № КУВИ-001/2024-157716606				
Кадастровый номер:			47:23:0000000:79	
Сведения о характерных точках границы части (частей) земельного участка				
Учетный номер части: 47:23:0000000:79/941				
Система координат МСК-47 2 зона				
Номер точки	Координаты, м		Описание закрепления на местности	Средняя квадратичная погрешность определения координат характерных точек границ земельного участка, м
	X	Y		
1	2	3	4	5
1	355954.8	2198828.51	-	5
2	355956.01	2198832.43	-	5
3	355951.23	2198833.9	-	5
4	355950.02	2198829.98	-	5
1	355954.8	2198828.51	-	5

полное наименование должности		ДОКУМЕНТ ПОДПИСАН	инициалы, фамилия
		ЭЛЕКТРОННОЙ ПОДПИСЬЮ	
	Сертификат: 00ВВ056В7401СВ38D2В3576АСDС8425108		
	Владелец: ФЕДЕРАЛЬНАЯ СЛУЖБА ГОСУДАРСТВЕННОЙ РЕГИСТРАЦИИ, КАДАСТРА И КАРТОГРАФИИ		
	Действителен: с 27.06.2023 по 19.09.2024		

Земельный участок

вид объекта недвижимости

Лист № 1343 раздела 4.2

Всего листов раздела 4.2: 1403

Всего разделов: 6

Всего листов выписки: 2072

11.06.2024г. № КУВИ-001/2024-157716606

Кадастровый номер:

47:23:0000000:79

Сведения о характерных точках границы части (частей) земельного участка

Учетный номер части: 47:23:0000000:79/942

Система координат МСК-47 2 зона

Номер точки	Координаты, м		Описание закрепления на местности	Средняя квадратичная погрешность определения координат характерных точек границ земельного участка, м
	X	Y		
1	2	3	4	5
1	355985.86	2198979.11	-	5
2	355985.85	2198980.11	-	5
3	355984.85	2198980.1	-	5
4	355984.86	2198979.1	-	5
1	355985.86	2198979.11	-	5



ДОКУМЕНТ ПОДПИСАН
ЭЛЕКТРОННОЙ ПОДПИСЬЮ

Сертификат: 00ВВ056В7401СВ38D2В3576АСDС8425108

Владелец: ФЕДЕРАЛЬНАЯ СЛУЖБА ГОСУДАРСТВЕННОЙ
РЕГИСТРАЦИИ, КАДАСТРА И КАРТОГРАФИИ
Действителен: с 27.06.2023 по 19.09.2024

полное наименование должности

инициалы, фамилия

Земельный участок				
вид объекта недвижимости				
Лист № 1344 раздела 4.2		Всего листов раздела 4.2: 1403		Всего разделов: 6
11.06.2024г. № КУВИ-001/2024-157716606				
Кадастровый номер:			47:23:0000000:79	
Сведения о характерных точках границы части (частей) земельного участка				
Учетный номер части: 47:23:0000000:79/943				
Система координат МСК-47 2 зона				
Номер точки	Координаты, м		Описание закрепления на местности	Средняя квадратичная погрешность определения координат характерных точек границ земельного участка, м
	X	Y		
1	2	3	4	5
1	356027.49	2198977.07	-	5
2	356027.47	2198978.07	-	5
3	356026.47	2198978.06	-	5
4	356026.49	2198977.06	-	5
1	356027.49	2198977.07	-	5

полное наименование должности		ДОКУМЕНТ ПОДПИСАН	инициалы, фамилия
	ЭЛЕКТРОННОЙ ПОДПИСЬЮ		
	Сертификат: 00ВВ056В7401СВ38D2В3576АСDС8425108		
	Владелец: ФЕДЕРАЛЬНАЯ СЛУЖБА ГОСУДАРСТВЕННОЙ		
	РЕГИСТРАЦИИ, КАДАСТРА И КАРТОГРАФИИ		
	Действителен: с 27.06.2023 по 19.09.2024		

Земельный участок

вид объекта недвижимости

Лист № 1345 раздела 4.2

Всего листов раздела 4.2: 1403

Всего разделов: 6

Всего листов выписки: 2072

11.06.2024г. № КУВИ-001/2024-157716606

Кадастровый номер:

47:23:0000000:79

Сведения о характерных точках границы части (частей) земельного участка

Учетный номер части: 47:23:0000000:79/944

Система координат МСК-47, зона 2

Номер точки	Координаты, м		Описание закрепления на местности	Средняя квадратичная погрешность определения координат характерных точек границ земельного участка, м
	X	Y		
1	2	3	4	5
2	389166.65	2209862.85	-	0.1
1	389166.49	2209858.92	-	0.1
3	389143.69	2209867.67	-	0.1
4	389140.23	2209866.13	-	0.1
5	389133.31	2209863.76	-	0.1
6	389107.72	2209868.29	-	0.1
7	389067.75	2209876.79	-	0.1
8	389009.69	2209890.87	-	0.1
9	388959.42	2209904.06	-	0.1
10	388912.26	2209914.4	-	0.1
11	388886.57	2209919.04	-	0.1
12	388861.91	2209920.99	-	0.1
13	388931.88	2209900.32	-	0.1
14	388964.85	2209892.92	-	0.1
15	388994.71	2209884.51	-	0.1
17	389104.17	2209858.96	-	0.1
16	389104.29	2209862.24	-	0.1
18	389132.53	2209853.92	-	0.1
19	389133.98	2209853.88	-	0.1
20	389135.72	2209854.12	-	0.1
21	389137.93	2209854.81	-	0.1
22	389143.51	2209856.94	-	0.1
24	389155.6	2209859.73	-	0.1
23	389147.83	2209858.54	-	0.1



ДОКУМЕНТ ПОДПИСАН
ЭЛЕКТРОННОЙ ПОДПИСЬЮ

Сертификат: 00ВВ056В7401СВ38D2В3576АСDС8425108

Владелец: ФЕДЕРАЛЬНАЯ СЛУЖБА ГОСУДАРСТВЕННОЙ

РЕГИСТРАЦИИ, КАДАСТРА И КАРТОГРАФИИ

Действителен: с 27.06.2023 по 19.09.2024

полное наименование должности

инициалы, фамилия

Земельный участок				
вид объекта недвижимости				
Лист № 1346 раздела 4.2	Всего листов раздела 4.2: 1403		Всего разделов: 6	Всего листов выписки: 2072
11.06.2024г. № КУВИ-001/2024-157716606				
Кадастровый номер:			47:23:0000000:79	
1	2	3	4	5
25	389158.55	2209860.14	-	0.1
26	389160.04	2209860.43	-	0.1
27	389163.47	2209859.73	-	0.1
1	389166.49	2209858.92	-	0.1

полное наименование должности		ДОКУМЕНТ ПОДПИСАН	инициалы, фамилия
		ЭЛЕКТРОННОЙ ПОДПИСЬЮ	
	Сертификат: 00ВВ056В7401СВ38D2В3576АСDС8425108 Владелец: ФЕДЕРАЛЬНАЯ СЛУЖБА ГОСУДАРСТВЕННОЙ РЕГИСТРАЦИИ, КАДАСТРА И КАРТОГРАФИИ Действителен: с 27.06.2023 по 19.09.2024		

Земельный участок

вид объекта недвижимости

Лист № 1347 раздела 4.2

Всего листов раздела 4.2: 1403

Всего разделов: 6

Всего листов выписки: 2072

11.06.2024г. № КУВИ-001/2024-157716606

Кадастровый номер:

47:23:0000000:79

Сведения о характерных точках границы части (частей) земельного участка

Учетный номер части: 47:23:0000000:79/945

Система координат МСК-47, зона 2

Номер точки	Координаты, м		Описание закрепления на местности	Средняя квадратичная погрешность определения координат характерных точек границ земельного участка, м
	X	Y		
1	2	3	4	5
1	389104.16	2209858.96	-	0.1
2	389104.27	2209862.22	-	0.1
3	388994.87	2209884.47	-	0.1
4	389065.44	2209867.37	-	0.1
1	389104.16	2209858.96	-	0.1



ДОКУМЕНТ ПОДПИСАН
ЭЛЕКТРОННОЙ ПОДПИСЬЮ

Сертификат: 00ВВ056В7401СВ38D2В3576АСDС8425108

Владелец: ФЕДЕРАЛЬНАЯ СЛУЖБА ГОСУДАРСТВЕННОЙ
РЕГИСТРАЦИИ, КАДАСТРА И КАРТОГРАФИИ
Действителен: с 27.06.2023 по 19.09.2024

полное наименование должности

инициалы, фамилия

Земельный участок

вид объекта недвижимости

Лист № 1348 раздела 4.2

Всего листов раздела 4.2: 1403

Всего разделов: 6

Всего листов выписки: 2072

11.06.2024г. № КУВИ-001/2024-157716606

Кадастровый номер:

47:23:0000000:79

Сведения о характерных точках границы части (частей) земельного участка

Учетный номер части: 47:23:0000000:79/946

Система координат МСК-47, зона 2

Номер точки	Координаты, м		Описание закрепления на местности	Средняя квадратичная погрешность определения координат характерных точек границ земельного участка, м
	X	Y		
1	2	3	4	5
2	388931.28	2209900.44	-	0.1
1	388910.58	2209904.73	-	0.1
3	388861.89	2209920.99	-	0.1
4	388856.35	2209921.1	-	0.1
5	388853.12	2209920.66	-	0.1
6	388849.74	2209919.47	-	0.1
7	388844.8	2209917.11	-	0.1
8	388836.66	2209917.46	-	0.1
10	388824.85	2209919.04	-	0.1
9	388829.49	2209918.3	-	0.1
11	388820.82	2209919.77	-	0.1
12	388796.98	2209926.92	-	0.1
13	388768.12	2209930.91	-	0.1
14	388765.88	2209931.44	-	0.1
15	388758.44	2209934.35	-	0.1
16	388755.4	2209934.97	-	0.1
17	388750.83	2209935.41	-	0.1
18	388747.61	2209935.36	-	0.1
19	388734.71	2209933.89	-	0.1
20	388728.01	2209933.91	-	0.1
22	388691.62	2209934.7	-	0.1
21	388695.52	2209934.93	-	0.1
24	388679	2209933.13	-	0.1
23	388683.11	2209933.31	-	0.1



ДОКУМЕНТ ПОДПИСАН
ЭЛЕКТРОННОЙ ПОДПИСЬЮ

Сертификат: 00ВВ056В7401СВ38D2В3576АСDC8425108

Владелец: ФЕДЕРАЛЬНАЯ СЛУЖБА ГОСУДАРСТВЕННОЙ

РЕГИСТРАЦИИ, КАДАСТРА И КАРТОГРАФИИ

Действителен: с 27.06.2023 по 19.09.2024

полное наименование должности

инициалы, фамилия

Земельный участок

вид объекта недвижимости

Лист № 1349 раздела 4.2

Всего листов раздела 4.2: 1403

Всего разделов: 6

Всего листов выписки: 2072

11.06.2024г. № КУВИ-001/2024-157716606

Кадастровый номер:

47:23:0000000:79

1	2	3	4	5
25	388670.88	2209933.3	-	0.1
26	388657.55	2209934.53	-	0.1
27	388647.76	2209934.88	-	0.1
28	388605.64	2209933.61	-	0.1
29	388569.6	2209929.91	-	0.1
31	388529.89	2209924.03	-	0.1
30	388548.5	2209926.5	-	0.1
32	388521.96	2209921.87	-	0.1
33	388487.48	2209919.88	-	0.1
35	388461.28	2209918.83	-	0.1
37	388445.47	2209908.27	-	0.1
38	388461.63	2209908.98	-	0.1
36	388444.43	2209918.21	-	0.1
34	388479.26	2209919.36	-	0.1
39	388471.19	2209909.22	-	0.1
40	388480.09	2209909.57	-	0.1
41	388492.6	2209910.38	-	0.1
43	388531.32	2209914.26	-	0.1
44	388570.82	2209920.23	-	0.1
42	388523.1	2209911.94	-	0.1
45	388609.55	2209924.42	-	0.1
46	388636.53	2209925.16	-	0.1
48	388670.37	2209923.62	-	0.1
49	388679.1	2209923.23	-	0.1
47	388657	2209925.03	-	0.1
50	388682.74	2209923.31	-	0.1
51	388690.44	2209924.52	-	0.1
53	388727.92	2209923.99	-	0.1
52	388695.55	2209924.93	-	0.1



ДОКУМЕНТ ПОДПИСАН
ЭЛЕКТРОННОЙ ПОДПИСЬЮ

Сертификат: 00BV056B7401CB38D2B3576ACDC8425108

Владелец: ФЕДЕРАЛЬНАЯ СЛУЖБА ГОСУДАРСТВЕННОЙ

РЕГИСТРАЦИИ, КАДАСТРА И КАРТОГРАФИИ

Действителен: с 27.06.2023 по 19.09.2024

полное наименование должности

инициалы, фамилия

Земельный участок

вид объекта недвижимости

Лист № 1350 раздела 4.2

Всего листов раздела 4.2: 1403

Всего разделов: 6

Всего листов выписки: 2072

11.06.2024г. № КУВИ-001/2024-157716606

Кадастровый номер:

47:23:0000000:79

1	2	3	4	5
54	388735.31	2209924.38	-	0.1
55	388750.49	2209925.41	-	0.1
56	388755.96	2209924.66	-	0.1
57	388762.68	2209921.96	-	0.1
58	388766.38	2209921.06	-	0.1
59	388795.12	2209917.76	-	0.1
60	388818.12	2209910.36	-	0.1
61	388823	2209909.21	-	0.1
63	388837.47	2209907.38	-	0.1
62	388828.13	2209908.4	-	0.1
64	388845.56	2209907.13	-	0.1
65	388848.61	2209907.82	-	0.1
66	388855.07	2209910.82	-	0.1
67	388857.61	2209911.13	-	0.1
68	388886.33	2209908.91	-	0.1
1	388910.58	2209904.73	-	0.1



ДОКУМЕНТ ПОДПИСАН
ЭЛЕКТРОННОЙ ПОДПИСЬЮ

Сертификат: 00ВВ056В7401СВ38D2В3576АСDС8425108

Владелец: ФЕДЕРАЛЬНАЯ СЛУЖБА ГОСУДАРСТВЕННОЙ

РЕГИСТРАЦИИ, КАДАСТРА И КАРТОГРАФИИ

Действителен: с 27.06.2023 по 19.09.2024

полное наименование должности

инициалы, фамилия

Земельный участок

вид объекта недвижимости

Лист № 1351 раздела 4.2

Всего листов раздела 4.2: 1403

Всего разделов: 6

Всего листов выписки: 2072

11.06.2024г. № КУВИ-001/2024-157716606

Кадастровый номер:

47:23:0000000:79

Сведения о характерных точках границы части (частей) земельного участка

Учетный номер части: 47:23:0000000:79/947

Система координат МСК 47 зона 2

Номер точки	Координаты, м		Описание закрепления на местности	Средняя квадратичная погрешность определения координат характерных точек границ земельного участка, м
	X	Y		
1	2	3	4	5
1	388405.45	2209906.39	-	0.1
2	388404.39	2209916.35	-	0.1
3	388369.43	2209914.57	-	0.1
4	388358.44	2209913.27	-	0.1
5	388354.31	2209913.15	-	0.1
6	388327.97	2209914.69	-	0.1
7	388299.86	2209915.85	-	0.1
8	388257.67	2209918.44	-	0.1
9	388166.5	2209923.01	-	0.1
10	388154.87	2209923.7	-	0.1
12	388053.02	2209930.91	-	0.1
11	388127.05	2209925.61	-	0.1
13	387950.84	2209937.43	-	0.1
14	387921.65	2209937.68	-	0.1
15	387889.64	2209940.6	-	0.1
16	387863.54	2209941.02	-	0.1
17	387825.59	2209943.79	-	0.1
18	387774.01	2209946.53	-	0.1
20	387676.35	2209953.33	-	0.1
19	387740.51	2209948.02	-	0.1
21	387594.58	2209958.85	-	0.1
22	387562.9	2209961.94	-	0.1
24	387540.58	2209962.98	-	0.1
23	387546.54	2209962.86	-	0.1



ДОКУМЕНТ ПОДПИСАН
ЭЛЕКТРОННОЙ ПОДПИСЬЮ

Сертификат: 00ВВ056В7401СВ38D2В3576АСDC8425108

Владелец: ФЕДЕРАЛЬНАЯ СЛУЖБА ГОСУДАРСТВЕННОЙ

РЕГИСТРАЦИИ, КАДАСТРА И КАРТОГРАФИИ

Действителен: с 27.06.2023 по 19.09.2024

полное наименование должности

инициалы, фамилия

Земельный участок

вид объекта недвижимости

Лист № 1352 раздела 4.2

Всего листов раздела 4.2: 1403

Всего разделов: 6

Всего листов выписки: 2072

11.06.2024г. № КУВИ-001/2024-157716606

Кадастровый номер:

47:23:0000000:79

1	2	3	4	5
25	387536.39	2209962.71	-	0.1
27	387526.24	2209960.61	-	0.1
26	387530.32	2209961.7	-	0.1
28	387513.59	2209955.96	-	0.1
29	387482.19	2209942.6	-	0.1
30	387479.68	2209941.33	-	0.1
31	387483.6	2209932.02	-	0.1
32	387486.26	2209933.46	-	0.1
33	387517.36	2209946.7	-	0.1
34	387527.14	2209950.37	-	0.1
35	387530.86	2209951.54	-	0.1
36	387535.83	2209952.56	-	0.1
37	387539.95	2209952.96	-	0.1
39	387562.12	2209951.97	-	0.1
38	387546.18	2209952.87	-	0.1
40	387593.87	2209948.95	-	0.1
41	387675.6	2209943.64	-	0.1
42	387739.85	2209938.2	-	0.1
43	387773.59	2209936.67	-	0.1
44	387825.05	2209934.31	-	0.1
45	387863.02	2209931.54	-	0.1
46	387889.12	2209931.18	-	0.1
47	387921.23	2209928.2	-	0.1
48	387950.6	2209928	-	0.1
49	388052.43	2209921.49	-	0.1
51	388147.92	2209914.58	-	0.1
50	388143.4	2209915.01	-	0.1
52	388147.48	2209908.54	-	0.1
54	388146.04	2209894.56	-	0.1



ДОКУМЕНТ ПОДПИСАН
ЭЛЕКТРОННОЙ ПОДПИСЬЮ

Сертификат: 00ВВ056В7401СВ38D2В3576АСDС8425108

Владелец: ФЕДЕРАЛЬНАЯ СЛУЖБА ГОСУДАРСТВЕННОЙ

РЕГИСТРАЦИИ, КАДАСТРА И КАРТОГРАФИИ

Действителен: с 27.06.2023 по 19.09.2024

полное наименование должности

инициалы, фамилия

Земельный участок

вид объекта недвижимости

Лист № 1353 раздела 4.2

Всего листов раздела 4.2: 1403

Всего разделов: 6

Всего листов выписки: 2072

11.06.2024г. № КУВИ-001/2024-157716606

Кадастровый номер:

47:23:0000000:79

1	2	3	4	5
55	388144.46	2209892.06	-	0.1
53	388147.22	2209898.8	-	0.1
56	388140.21	2209887.45	-	0.1
57	388090.36	2209844.15	-	0.1
59	388072.51	2209827.71	-	0.1
58	388080.22	2209834.43	-	0.1
62	388059.24	2209812.52	-	0.1
61	388062.39	2209817.14	-	0.1
60	388065.9	2209821.15	-	0.1
64	388048.12	2209792.43	-	0.1
65	388041.75	2209779.21	-	0.1
66	388035.12	2209773.83	-	0.1
63	388051.92	2209798.71	-	0.1
67	388029.71	2209771.21	-	0.1
68	388034.04	2209762.2	-	0.1
72	388047.48	2209770.98	-	0.1
69	388037.82	2209764.01	-	0.1
70	388050.44	2209759.1	-	0.1
71	388054.07	2209768.42	-	0.1
73	388049.81	2209772.89	-	0.1
75	388060.65	2209793.83	-	0.1
74	388056.97	2209787.77	-	0.1
76	388066.16	2209804.42	-	0.1
77	388069.05	2209809.36	-	0.1
78	388071.71	2209812.69	-	0.1
79	388078.02	2209819.15	-	0.1
80	388086.99	2209827.07	-	0.1
81	388095.48	2209835.28	-	0.1
82	388146.82	2209879.95	-	0.1



ДОКУМЕНТ ПОДПИСАН
ЭЛЕКТРОННОЙ ПОДПИСЬЮ

Сертификат: 00BV056B7401CB38D2B3576ACDC8425108

Владелец: ФЕДЕРАЛЬНАЯ СЛУЖБА ГОСУДАРСТВЕННОЙ

РЕГИСТРАЦИИ, КАДАСТРА И КАРТОГРАФИИ

Действителен: с 27.06.2023 по 19.09.2024

полное наименование должности

инициалы, фамилия

Земельный участок			
вид объекта недвижимости			
Лист № 1354 раздела 4.2	Всего листов раздела 4.2: 1403	Всего разделов: 6	Всего листов выписки: 2072

11.06.2024г. № КУВИ-001/2024-157716606

Кадастровый номер: 47:23:0000000:79

1	2	3	4	5
83	388151.08	2209884.39	-	0.1
84	388154.76	2209889.55	-	0.1
85	388155.82	2209892.15	-	0.1
86	388157.35	2209899.18	-	0.1
87	388157.47	2209908.15	-	0.1
88	388157.86	2209913.47	-	0.1
90	388327.47	2209904.76	-	0.1
89	388299.33	2209905.9	-	0.1
92	388359.32	2209903.32	-	0.1
91	388354.02	2209903.26	-	0.1
93	388370.12	2209904.69	-	0.1
1	388405.45	2209906.39	-	0.1



ДОКУМЕНТ ПОДПИСАН
ЭЛЕКТРОННОЙ ПОДПИСЬЮ

Сертификат: 00ВВ056В7401СВ38D2В3576АСDС8425108

Владелец: ФЕДЕРАЛЬНАЯ СЛУЖБА ГОСУДАРСТВЕННОЙ

РЕГИСТРАЦИИ, КАДАСТРА И КАРТОГРАФИИ

Действителен: с 27.06.2023 по 19.09.2024

полное наименование должности

инициалы, фамилия

Земельный участок

вид объекта недвижимости

Лист № 1355 раздела 4.2

Всего листов раздела 4.2: 1403

Всего разделов: 6

Всего листов выписки: 2072

11.06.2024г. № КУВИ-001/2024-157716606

Кадастровый номер:

47:23:0000000:79

Сведения о характерных точках границы части (частей) земельного участка

Учетный номер части: 47:23:0000000:79/948

Система координат МСК 47 зона 2

Номер точки	Координаты, м		Описание закрепления на местности	Средняя квадратичная погрешность определения координат характерных точек границ земельного участка, м
	X	Y		
1	2	3	4	5
1	386032.6	2213181.04	-	0.1
2	386033.65	2213187.69	-	0.1
3	386035.82	2213191.1	-	0.1
4	386038.6	2213196.89	-	0.1
5	386039.35	2213199.69	-	0.1
6	386039.5	2213202.65	-	0.1
7	386038.16	2213230.28	-	0.1
8	386037.28	2213280.02	-	0.1
9	386036.78	2213290.34	-	0.1
10	386035.85	2213300.59	-	0.1
11	386035.14	2213370.69	-	0.1
12	386032.39	2213444.79	-	0.1
13	386031.48	2213484.92	-	0.1
14	386031.4	2213500.78	-	0.1
15	386032.7	2213573.44	-	0.1
16	386032.78	2213587.96	-	0.1
17	386031.62	2213607.59	-	0.1
18	386031.14	2213620.23	-	0.1
19	386030.8	2213636.64	-	0.1
20	386030.95	2213654.18	-	0.1
21	386030.29	2213679.09	-	0.1
22	386028.69	2213702.77	-	0.1
23	386028.29	2213723.14	-	0.1
24	386027.42	2213739.19	-	0.1



ДОКУМЕНТ ПОДПИСАН
ЭЛЕКТРОННОЙ ПОДПИСЬЮ

Сертификат: 00ВВ056В7401СВ38D2В3576АСDС8425108

Владелец: ФЕДЕРАЛЬНАЯ СЛУЖБА ГОСУДАРСТВЕННОЙ

РЕГИСТРАЦИИ, КАДАСТРА И КАРТОГРАФИИ

Действителен: с 27.06.2023 по 19.09.2024

полное наименование должности

инициалы, фамилия

Земельный участок

вид объекта недвижимости

Лист № 1356 раздела 4.2

Всего листов раздела 4.2: 1403

Всего разделов: 6

Всего листов выписки: 2072

11.06.2024г. № КУВИ-001/2024-157716606

Кадастровый номер:

47:23:0000000:79

1	2	3	4	5
25	386026.13	2213774.82	-	0.1
26	386026.17	2213781.19	-	0.1
27	386027.1	2213798.78	-	0.1
28	386026.69	2213812.83	-	0.1
29	386026.89	2213827.54	-	0.1
30	386026.58	2213831.71	-	0.1
31	386024.86	2213845.2	-	0.1
33	386024.6	2213893.81	-	0.1
32	386024.46	2213852.21	-	0.1
34	386025.74	2213930.67	-	0.1
35	386025.84	2213944.4	-	0.1
36	386025.5	2213948.5	-	0.1
37	386024.83	2213952.39	-	0.1
38	386023.46	2213957.61	-	0.1
40	386019.53	2213965.66	-	0.1
39	386022.1	2213961.28	-	0.1
41	386012.18	2213972.83	-	0.1
43	386010.16	2213978.73	-	0.1
45	386009.35	2213993.36	-	0.1
44	386009.67	2213984.31	-	0.1
46	386008.91	2214021.77	-	0.1
42	386010.74	2213975.68	-	0.1
47	386009.37	2214050.99	-	0.1
48	386010.46	2214078.37	-	0.1
49	386010.42	2214088.45	-	0.1
50	386009.37	2214096.98	-	0.1
51	386005.05	2214121.16	-	0.1
52	386004.43	2214129.47	-	0.1
53	386000.43	2214144.89	-	0.1



ДОКУМЕНТ ПОДПИСАН
ЭЛЕКТРОННОЙ ПОДПИСЬЮ

Сертификат: 00BV056B7401CB38D2B3576ACDC8425108

Владелец: ФЕДЕРАЛЬНАЯ СЛУЖБА ГОСУДАРСТВЕННОЙ

РЕГИСТРАЦИИ, КАДАСТРА И КАРТОГРАФИИ

Действителен: с 27.06.2023 по 19.09.2024

полное наименование должности

инициалы, фамилия

Земельный участок

вид объекта недвижимости

Лист № 1357 раздела 4.2

Всего листов раздела 4.2: 1403

Всего разделов: 6

Всего листов выписки: 2072

11.06.2024г. № КУВИ-001/2024-157716606

Кадастровый номер:

47:23:0000000:79

1	2	3	4	5
54	385999.57	2214156.87	-	0.1
55	386000.67	2214168.9	-	0.1
56	386000.2	2214187.92	-	0.1
57	386000.79	2214219.07	-	0.1
58	386000.64	2214240.62	-	0.1
59	386000.65	2214262.16	-	0.1
60	386000.3	2214290.74	-	0.1
63	386000.49	2214331.73	-	0.1
62	385999.96	2214327.75	-	0.1
61	386000.81	2214307.34	-	0.1
64	386001.24	2214333.73	-	0.1
65	386001.87	2214336.91	-	0.1
66	386002.76	2214343.65	-	0.1
67	386002.42	2214358.5	-	0.1
69	386008.2	2214377.91	-	0.1
68	386004.88	2214368.22	-	0.1
70	386011.5	2214384.19	-	0.1
71	386017.78	2214394.65	-	0.1
74	385992.44	2214359.45	-	0.1
73	385994.78	2214369.26	-	0.1
72	386015.77	2214396.49	-	0.1
75	385992.35	2214356.48	-	0.1
76	385992.79	2214344.41	-	0.1
78	385990.91	2214334.65	-	0.1
77	385991.67	2214336.65	-	0.1
79	385990.4	2214332.04	-	0.1
80	385989.94	2214327.11	-	0.1
81	385990.81	2214307.3	-	0.1
83	385990.65	2214262.15	-	0.1



ДОКУМЕНТ ПОДПИСАН
ЭЛЕКТРОННОЙ ПОДПИСЬЮ

Сертификат: 00BV056B7401CB38D2B3576ACDC8425108

Владелец: ФЕДЕРАЛЬНАЯ СЛУЖБА ГОСУДАРСТВЕННОЙ

РЕГИСТРАЦИИ, КАДАСТРА И КАРТОГРАФИИ

Действителен: с 27.06.2023 по 19.09.2024

полное наименование должности

инициалы, фамилия

Земельный участок

вид объекта недвижимости

Лист № 1358 раздела 4.2

Всего листов раздела 4.2: 1403

Всего разделов: 6

Всего листов выписки: 2072

11.06.2024г. № КУВИ-001/2024-157716606

Кадастровый номер:

47:23:0000000:79

1	2	3	4	5
84	385990.79	2214219.12	-	0.1
82	385990.3	2214290.82	-	0.1
85	385990.2	2214187.9	-	0.1
86	385990.67	2214169.06	-	0.1
88	385990.53	2214143.45	-	0.1
87	385989.57	2214156.87	-	0.1
89	385991.06	2214140.7	-	0.1
90	385994.54	2214127.94	-	0.1
91	385995.14	2214119.81	-	0.1
92	385998.75	2214099.92	-	0.1
93	386000.44	2214087.81	-	0.1
94	386000.47	2214078.63	-	0.1
95	385999.39	2214051.29	-	0.1
96	385998.91	2214021.8	-	0.1
97	385999.48	2213988.67	-	0.1
98	386000.23	2213977.48	-	0.1
99	386001.25	2213972.5	-	0.1
100	386003.14	2213968.42	-	0.1
101	386005.39	2213965.29	-	0.1
102	386010.63	2213960.57	-	0.1
104	386013.61	2213955.53	-	0.1
105	386014.8	2213951.4	-	0.1
103	386012.6	2213958.01	-	0.1
106	386015.59	2213947.2	-	0.1
108	386015.75	2213930.91	-	0.1
109	386014.61	2213893.98	-	0.1
107	386015.85	2213943.98	-	0.1
110	386014.44	2213852.01	-	0.1
111	386014.92	2213844.16	-	0.1



ДОКУМЕНТ ПОДПИСАН
ЭЛЕКТРОННОЙ ПОДПИСЬЮ

Сертификат: 00BV056B7401CB38D2B3576ACDC8425108

Владелец: ФЕДЕРАЛЬНАЯ СЛУЖБА ГОСУДАРСТВЕННОЙ

РЕГИСТРАЦИИ, КАДАСТРА И КАРТОГРАФИИ

Действителен: с 27.06.2023 по 19.09.2024

полное наименование должности

инициалы, фамилия

Земельный участок

вид объекта недвижимости

Лист № 1359 раздела 4.2

Всего листов раздела 4.2: 1403

Всего разделов: 6

Всего листов выписки: 2072

11.06.2024г. № КУВИ-001/2024-157716606

Кадастровый номер:

47:23:0000000:79

1	2	3	4	5
113	386016.69	2213812.76	-	0.1
112	386016.9	2213827.18	-	0.1
114	386017.1	2213798.96	-	0.1
117	386017.42	2213738.79	-	0.1
116	386016.14	2213774.6	-	0.1
115	386016.18	2213781.55	-	0.1
118	386018.3	2213722.79	-	0.1
119	386018.7	2213702.31	-	0.1
120	386020.3	2213678.72	-	0.1
121	386020.96	2213654.05	-	0.1
122	386020.8	2213636.55	-	0.1
123	386021.14	2213619.95	-	0.1
125	386022.78	2213587.71	-	0.1
124	386021.64	2213607.02	-	0.1
126	386021.4	2213500.87	-	0.1
127	386021.48	2213484.76	-	0.1
128	386022.4	2213444.49	-	0.1
129	386025.14	2213370.49	-	0.1
130	386025.86	2213300.19	-	0.1
131	386026.8	2213289.69	-	0.1
132	386027.28	2213279.63	-	0.1
133	386028.17	2213229.96	-	0.1
135	386029.34	2213200.74	-	0.1
134	386029.5	2213202.47	-	0.1
136	386028.39	2213198.51	-	0.1
137	386026.67	2213195.26	-	0.1
138	386023.98	2213191.33	-	0.1
139	386023.45	2213186.99	-	0.1
1	386032.6	2213181.04	-	0.1



ДОКУМЕНТ ПОДПИСАН
ЭЛЕКТРОННОЙ ПОДПИСЬЮ

Сертификат: 00ВВ056В7401СВ38Д2В3576АСДС8425108

Владелец: ФЕДЕРАЛЬНАЯ СЛУЖБА ГОСУДАРСТВЕННОЙ

РЕГИСТРАЦИИ, КАДАСТРА И КАРТОГРАФИИ

Действителен: с 27.06.2023 по 19.09.2024

полное наименование должности

инициалы, фамилия

Земельный участок

вид объекта недвижимости

Лист № 1360 раздела 4.2

Всего листов раздела 4.2: 1403

Всего разделов: 6

Всего листов выписки: 2072

11.06.2024г. № КУВИ-001/2024-157716606

Кадастровый номер:

47:23:0000000:79

Сведения о характерных точках границы части (частей) земельного участка

Учетный номер части: 47:23:0000000:79/949

Система координат МСК 47 зона 2

Номер точки	Координаты, м		Описание закрепления на местности	Средняя квадратичная погрешность определения координат характерных точек границ земельного участка, м
	X	Y		
1	2	3	4	5
4	385995.83	2214428.63	-	0.1
1	385995.49	2214401.54	-	0.1
8	385995.31	2214533.2	-	0.1
2	386001.76	2214409.36	-	0.1
7	385995.62	2214515.31	-	0.1
3	385996.68	2214413.95	-	0.1
5	385997.07	2214460.52	-	0.1
6	385996.29	2214496.73	-	0.1
9	385995.51	2214560.85	-	0.1
10	385994.97	2214584.3	-	0.1
11	385995.2	2214589.36	-	0.1
13	385996.97	2214636.83	-	0.1
14	385996.61	2214646.31	-	0.1
12	385996.44	2214602.28	-	0.1
15	385994.94	2214666.29	-	0.1
16	385994.57	2214673.92	-	0.1
17	385995.08	2214691.96	-	0.1
18	385994.18	2214711.05	-	0.1
19	385994.24	2214749.49	-	0.1
20	385993.46	2214770.15	-	0.1
21	385993.68	2214776.3	-	0.1
22	385994.95	2214787.5	-	0.1
23	385994.92	2214795.2	-	0.1
24	385994.42	2214810.47	-	0.1



ДОКУМЕНТ ПОДПИСАН
ЭЛЕКТРОННОЙ ПОДПИСЬЮ

Сертификат: 00ВВ056В7401СВ38D2В3576АСDC8425108

Владелец: ФЕДЕРАЛЬНАЯ СЛУЖБА ГОСУДАРСТВЕННОЙ

РЕГИСТРАЦИИ, КАДАСТРА И КАРТОГРАФИИ

Действителен: с 27.06.2023 по 19.09.2024

полное наименование должности

инициалы, фамилия

Земельный участок

вид объекта недвижимости

Лист № 1361 раздела 4.2

Всего листов раздела 4.2: 1403

Всего разделов: 6

Всего листов выписки: 2072

11.06.2024г. № КУВИ-001/2024-157716606

Кадастровый номер:

47:23:0000000:79

1	2	3	4	5
25	385993.5	2214823.49	-	0.1
26	385992.21	2214865.13	-	0.1
27	385991.68	2214876.08	-	0.1
28	385990.68	2214893.59	-	0.1
29	385987.51	2214932.81	-	0.1
30	385987.69	2214973.35	-	0.1
31	385987.46	2214977.56	-	0.1
32	385986.28	2214986.48	-	0.1
33	385985.91	2215005.9	-	0.1
34	385984.08	2215060.85	-	0.1
35	385983.74	2215074.3	-	0.1
36	385981.34	2215108.51	-	0.1
37	385980.41	2215116.06	-	0.1
38	385970.32	2215115.7	-	0.1
39	385971.37	2215107.67	-	0.1
41	385974.35	2215060.51	-	0.1
40	385973.82	2215073.82	-	0.1
42	385976.06	2215005.58	-	0.1
43	385976.29	2214985.98	-	0.1
44	385977.52	2214976.47	-	0.1
46	385977.51	2214932.54	-	0.1
45	385977.69	2214973.11	-	0.1
47	385980.7	2214892.89	-	0.1
48	385981.69	2214875.54	-	0.1
50	385983.51	2214823.02	-	0.1
49	385982.22	2214864.82	-	0.1
51	385984.44	2214810.02	-	0.1
52	385984.93	2214794.98	-	0.1
53	385984.96	2214788.01	-	0.1



ДОКУМЕНТ ПОДПИСАН
ЭЛЕКТРОННОЙ ПОДПИСЬЮ

Сертификат: 00BV056B7401CB38D2B3576ACDC8425108

Владелец: ФЕДЕРАЛЬНАЯ СЛУЖБА ГОСУДАРСТВЕННОЙ

РЕГИСТРАЦИИ, КАДАСТРА И КАРТОГРАФИИ

Действителен: с 27.06.2023 по 19.09.2024

полное наименование должности

инициалы, фамилия

Земельный участок

вид объекта недвижимости

Лист № 1362 раздела 4.2

Всего листов раздела 4.2: 1403

Всего разделов: 6

Всего листов выписки: 2072

11.06.2024г. № КУВИ-001/2024-157716606

Кадастровый номер:

47:23:0000000:79

1	2	3	4	5
54	385983.71	2214777.07	-	0.1
55	385983.46	2214770.21	-	0.1
56	385984.25	2214749.23	-	0.1
57	385984.18	2214710.8	-	0.1
58	385985.08	2214691.86	-	0.1
59	385984.57	2214673.89	-	0.1
60	385984.97	2214665.57	-	0.1
61	385986.63	2214645.61	-	0.1
62	385986.97	2214636.8	-	0.1
63	385986.45	2214602.74	-	0.1
64	385985.23	2214590.19	-	0.1
65	385984.97	2214584.35	-	0.1
66	385985.51	2214560.74	-	0.1
67	385985.31	2214533.23	-	0.1
68	385985.43	2214515.1	-	0.1
69	385986.3	2214496.36	-	0.1
70	385987.07	2214460.5	-	0.1
71	385985.82	2214428.57	-	0.1
72	385986.77	2214412.28	-	0.1
73	385987.15	2214409.87	-	0.1
74	385987.6	2214408.9	-	0.1
75	385988.76	2214407.41	-	0.1
1	385995.49	2214401.54	-	0.1



ДОКУМЕНТ ПОДПИСАН
ЭЛЕКТРОННОЙ ПОДПИСЬЮ

Сертификат: 00ВВ056В7401СВ38D2В3576АСDС8425108

Владелец: ФЕДЕРАЛЬНАЯ СЛУЖБА ГОСУДАРСТВЕННОЙ

РЕГИСТРАЦИИ, КАДАСТРА И КАРТОГРАФИИ

Действителен: с 27.06.2023 по 19.09.2024

полное наименование должности

инициалы, фамилия

Земельный участок

вид объекта недвижимости

Лист № 1363 раздела 4.2

Всего листов раздела 4.2: 1403

Всего разделов: 6

Всего листов выписки: 2072

11.06.2024г. № КУВИ-001/2024-157716606

Кадастровый номер:

47:23:0000000:79

Сведения о характерных точках границы части (частей) земельного участка

Учетный номер части: 47:23:0000000:79/950

Система координат МСК 47 зона 2

Номер точки	Координаты, м		Описание закрепления на местности	Средняя квадратичная погрешность определения координат характерных точек границ земельного участка, м
	X	Y		
1	2	3	4	5
1	385958.58	2215134.02	-	0.1
2	385957.81	2215190.76	-	0.1
3	385949.8	2215166.31	-	0.1
5	385948.18	2215155.45	-	0.1
4	385948.38	2215160.37	-	0.1
6	385949.57	2215147.69	-	0.1
7	385951.04	2215143.63	-	0.1
8	385952.77	2215140.78	-	0.1
1	385958.58	2215134.02	-	0.1



ДОКУМЕНТ ПОДПИСАН
ЭЛЕКТРОННОЙ ПОДПИСЬЮ

Сертификат: 00ВВ056В7401СВ38D2В3576АСDC8425108

Владелец: ФЕДЕРАЛЬНАЯ СЛУЖБА ГОСУДАРСТВЕННОЙ

РЕГИСТРАЦИИ, КАДАСТРА И КАРТОГРАФИИ

Действителен: с 27.06.2023 по 19.09.2024

полное наименование должности

инициалы, фамилия

Земельный участок

вид объекта недвижимости

Лист № 1364 раздела 4.2

Всего листов раздела 4.2: 1403

Всего разделов: 6

Всего листов выписки: 2072

11.06.2024г. № КУВИ-001/2024-157716606

Кадастровый номер:

47:23:0000000:79

Сведения о характерных точках границы части (частей) земельного участка

Учетный номер части: 47:23:0000000:79/951

Система координат МСК 47 зона 2

Номер точки	Координаты, м		Описание закрепления на местности	Средняя квадратичная погрешность определения координат характерных точек границ земельного участка, м
	X	Y		
1	2	3	4	5
1	385965.71	2216713.49	-	0.1
2	385965.5	2216720.15	-	0.1
3	385964.67	2216720.57	-	0.1
4	385964.11	2216721.11	-	0.1
6	385953.17	2216728.09	-	0.1
5	385963.13	2216729.29	-	0.1
7	385954.49	2216718.38	-	0.1
8	385955.04	2216716.82	-	0.1
10	385956.91	2216714.09	-	0.1
9	385955.75	2216715.54	-	0.1
12	385962.28	2216712.88	-	0.1
11	385958.36	2216712.77	-	0.1
1	385965.71	2216713.49	-	0.1



ДОКУМЕНТ ПОДПИСАН
ЭЛЕКТРОННОЙ ПОДПИСЬЮ

Сертификат: 00ВВ056В7401СВ38D2В3576АСDС8425108

Владелец: ФЕДЕРАЛЬНАЯ СЛУЖБА ГОСУДАРСТВЕННОЙ

РЕГИСТРАЦИИ, КАДАСТРА И КАРТОГРАФИИ

Действителен: с 27.06.2023 по 19.09.2024

полное наименование должности

инициалы, фамилия

Земельный участок

вид объекта недвижимости

Лист № 1365 раздела 4.2

Всего листов раздела 4.2: 1403

Всего разделов: 6

Всего листов выписки: 2072

11.06.2024г. № КУВИ-001/2024-157716606

Кадастровый номер:

47:23:0000000:79

Сведения о характерных точках границы части (частей) земельного участка

Учетный номер части: 47:23:0000000:79/952

Система координат МСК 47 зона 2

Номер точки	Координаты, м		Описание закрепления на местности	Средняя квадратичная погрешность определения координат характерных точек границ земельного участка, м
	X	Y		
1	2	3	4	5
2	385960.37	2216877.51	-	0.1
1	385962.12	2216821.29	-	0.1
3	385959.56	2216873.93	-	0.1
4	385955.33	2216854.88	-	0.1
5	385954.11	2216848.22	-	0.1
6	385954.42	2216845.22	-	0.1
7	385955.71	2216839.88	-	0.1
8	385959.22	2216832.3	-	0.1
1	385962.12	2216821.29	-	0.1
9	385960.89	2216827.32	-	0.1



ДОКУМЕНТ ПОДПИСАН
ЭЛЕКТРОННОЙ ПОДПИСЬЮ

Сертификат: 00ВВ056В7401СВ38D2В3576АСDC8425108

Владелец: ФЕДЕРАЛЬНАЯ СЛУЖБА ГОСУДАРСТВЕННОЙ

РЕГИСТРАЦИИ, КАДАСТРА И КАРТОГРАФИИ

Действителен: с 27.06.2023 по 19.09.2024

полное наименование должности

инициалы, фамилия

Земельный участок

вид объекта недвижимости

Лист № 1366 раздела 4.2

Всего листов раздела 4.2: 1403

Всего разделов: 6

Всего листов выписки: 2072

11.06.2024г. № КУВИ-001/2024-157716606

Кадастровый номер:

47:23:0000000:79

Сведения о характерных точках границы части (частей) земельного участка

Учетный номер части: 47:23:0000000:79/953

Система координат МСК 47 зона 2

Номер точки	Координаты, м		Описание закрепления на местности	Средняя квадратичная погрешность определения координат характерных точек границ земельного участка, м
	X	Y		
1	2	3	4	5
1	388521.81	2218238.25	-	0.1
2	388522.17	2218248.25	-	0.1
3	388514.13	2218248.76	-	0.1
4	388498.24	2218248.73	-	0.1
5	388485.06	2218250.17	-	0.1
6	388477.98	2218250.23	-	0.1
8	388453.94	2218247.69	-	0.1
7	388469.09	2218249.5	-	0.1
9	388428.91	2218245.26	-	0.1
10	388419.39	2218244.65	-	0.1
11	388412.1	2218244.56	-	0.1
12	388381.3	2218245.67	-	0.1
13	388373.78	2218246.36	-	0.1
14	388358.91	2218248.92	-	0.1
16	388344.59	2218250.2	-	0.1
15	388351.6	2218249.87	-	0.1
17	388332.04	2218250.22	-	0.1
18	388312.02	2218249.51	-	0.1
19	388290.7	2218246.81	-	0.1
20	388284.91	2218246.41	-	0.1
22	388234.98	2218246.68	-	0.1
21	388269.1	2218246.68	-	0.1
23	388212.63	2218246.02	-	0.1
25	388172.29	2218244.45	-	0.1



ДОКУМЕНТ ПОДПИСАН
ЭЛЕКТРОННОЙ ПОДПИСЬЮ

Сертификат: 00ВВ056В7401СВ38D2В3576АСDС8425108

Владелец: ФЕДЕРАЛЬНАЯ СЛУЖБА ГОСУДАРСТВЕННОЙ

РЕГИСТРАЦИИ, КАДАСТРА И КАРТОГРАФИИ

Действителен: с 27.06.2023 по 19.09.2024

полное наименование должности

инициалы, фамилия

Земельный участок

вид объекта недвижимости

Лист № 1367 раздела 4.2

Всего листов раздела 4.2: 1403

Всего разделов: 6

Всего листов выписки: 2072

11.06.2024г. № КУВИ-001/2024-157716606

Кадастровый номер:

47:23:0000000:79

1	2	3	4	5
24	388178.97	2218244.52	-	0.1
26	388153.89	2218244.88	-	0.1
27	388143.37	2218244.77	-	0.1
28	388120.84	2218244.32	-	0.1
29	388106.05	2218243.33	-	0.1
30	388100.6	2218243.18	-	0.1
31	388040.71	2218244.35	-	0.1
32	388030.12	2218244.22	-	0.1
33	388014.15	2218243.4	-	0.1
34	388008.3	2218243.51	-	0.1
35	388003.17	2218244.05	-	0.1
36	387996.78	2218246.49	-	0.1
37	387993.99	2218247.14	-	0.1
38	387989.09	2218247.64	-	0.1
39	387979.03	2218248.06	-	0.1
40	387970.89	2218247.94	-	0.1
41	387967.87	2218247.24	-	0.1
42	387963.66	2218245.88	-	0.1
43	387962.42	2218240.72	-	0.1
44	387961.19	2218233.32	-	0.1
45	387959.05	2218223.95	-	0.1
46	387957.45	2218208.75	-	0.1
47	387956.86	2218198.2	-	0.1
48	387957.09	2218173.32	-	0.1
49	387956.88	2218167.08	-	0.1
50	387952.91	2218126.34	-	0.1
52	387948.33	2218071.99	-	0.1
51	387949.22	2218094.3	-	0.1
53	387946.42	2218042.67	-	0.1



ДОКУМЕНТ ПОДПИСАН
ЭЛЕКТРОННОЙ ПОДПИСЬЮ

Сертификат: 00BV056B7401CB38D2B3576ACDC8425108

Владелец: ФЕДЕРАЛЬНАЯ СЛУЖБА ГОСУДАРСТВЕННОЙ

РЕГИСТРАЦИИ, КАДАСТРА И КАРТОГРАФИИ

Действителен: с 27.06.2023 по 19.09.2024

полное наименование должности

инициалы, фамилия

Земельный участок

вид объекта недвижимости

Лист № 1368 раздела 4.2

Всего листов раздела 4.2: 1403

Всего разделов: 6

Всего листов выписки: 2072

11.06.2024г. № КУВИ-001/2024-157716606

Кадастровый номер:

47:23:0000000:79

1	2	3	4	5
54	387942.92	2218010.1	-	0.1
55	387941.47	2217979.8	-	0.1
56	387940.15	2217960.96	-	0.1
57	387938.71	2217932.19	-	0.1
58	387937.97	2217924.59	-	0.1
59	387935.73	2217906.77	-	0.1
60	387935.54	2217890.15	-	0.1
61	387934.85	2217883.6	-	0.1
62	387933.84	2217877.16	-	0.1
63	387931.31	2217865.49	-	0.1
65	387928.36	2217833.73	-	0.1
64	387929.83	2217851.17	-	0.1
66	387927.93	2217822.63	-	0.1
67	387928.64	2217807.48	-	0.1
68	387928.66	2217800.79	-	0.1
69	387927.05	2217777.84	-	0.1
70	387924.8	2217728.03	-	0.1
71	387921.69	2217687.46	-	0.1
72	387916.43	2217636.29	-	0.1
73	387913.67	2217613.65	-	0.1
74	387907.65	2217534.61	-	0.1
75	387898.65	2217436.33	-	0.1
76	387897.99	2217425.99	-	0.1
77	387898.05	2217420.34	-	0.1
78	387898.47	2217412.9	-	0.1
79	387886.88	2217413.49	-	0.1
80	387850.15	2217416.94	-	0.1
81	387819.84	2217418.07	-	0.1
82	387785.04	2217421.79	-	0.1



ДОКУМЕНТ ПОДПИСАН
ЭЛЕКТРОННОЙ ПОДПИСЬЮ

Сертификат: 00BV056B7401CB38D2B3576ACDC8425108

Владелец: ФЕДЕРАЛЬНАЯ СЛУЖБА ГОСУДАРСТВЕННОЙ

РЕГИСТРАЦИИ, КАДАСТРА И КАРТОГРАФИИ

Действителен: с 27.06.2023 по 19.09.2024

полное наименование должности

инициалы, фамилия

Земельный участок

вид объекта недвижимости

Лист № 1369 раздела 4.2

Всего листов раздела 4.2: 1403

Всего разделов: 6

Всего листов выписки: 2072

11.06.2024г. № КУВИ-001/2024-157716606

Кадастровый номер:

47:23:0000000:79

1	2	3	4	5
83	387720.2	2217425.47	-	0.1
84	387695.08	2217427.68	-	0.1
85	387666.61	2217431.59	-	0.1
86	387640.53	2217432.42	-	0.1
87	387596.61	2217435.12	-	0.1
88	387565.64	2217438.46	-	0.1
89	387512.97	2217440.85	-	0.1
90	387492.39	2217442.55	-	0.1
91	387479.42	2217442.34	-	0.1
92	387453.85	2217445.34	-	0.1
93	387411.76	2217449.18	-	0.1
95	387328.23	2217454.32	-	0.1
94	387382.12	2217451.52	-	0.1
96	387304.7	2217456.22	-	0.1
97	387289.2	2217457.99	-	0.1
98	387285.22	2217457.94	-	0.1
99	387285.37	2217440.09	-	0.1
100	387290.76	2217440.92	-	0.1
101	387289.69	2217447.82	-	0.1
102	387303.76	2217446.26	-	0.1
103	387327.56	2217444.34	-	0.1
104	387381.44	2217441.54	-	0.1
105	387410.93	2217439.21	-	0.1
106	387452.73	2217435.4	-	0.1
107	387478.69	2217432.37	-	0.1
108	387491.93	2217432.56	-	0.1
109	387512.36	2217430.87	-	0.1
110	387564.98	2217428.48	-	0.1
112	387640.02	2217422.44	-	0.1



ДОКУМЕНТ ПОДПИСАН
ЭЛЕКТРОННОЙ ПОДПИСЬЮ

Сертификат: 00ВВ056В7401СВ38D2В3576АСDС8425108

Владелец: ФЕДЕРАЛЬНАЯ СЛУЖБА ГОСУДАРСТВЕННОЙ

РЕГИСТРАЦИИ, КАДАСТРА И КАРТОГРАФИИ

Действителен: с 27.06.2023 по 19.09.2024

полное наименование должности

инициалы, фамилия

Земельный участок

вид объекта недвижимости

Лист № 1370 раздела 4.2

Всего листов раздела 4.2: 1403

Всего разделов: 6

Всего листов выписки: 2072

11.06.2024г. № КУВИ-001/2024-157716606

Кадастровый номер:

47:23:0000000:79

1	2	3	4	5
111	387595.91	2217425.14	-	0.1
113	387666.03	2217421.61	-	0.1
114	387693.97	2217417.74	-	0.1
115	387719.41	2217415.51	-	0.1
116	387784.33	2217411.82	-	0.1
117	387819.1	2217408.1	-	0.1
119	387886.09	2217403.52	-	0.1
118	387847.3	2217407.1	-	0.1
120	387909.33	2217402.57	-	0.1
121	387908.04	2217420.68	-	0.1
123	387908.28	2217431.43	-	0.1
122	387907.99	2217425.81	-	0.1
124	387917.62	2217533.81	-	0.1
125	387923.64	2217612.77	-	0.1
126	387926.37	2217635.2	-	0.1
128	387934.77	2217727.31	-	0.1
127	387931.74	2217686.41	-	0.1
129	387937.04	2217777.25	-	0.1
130	387938.65	2217800.44	-	0.1
131	387938.63	2217807.84	-	0.1
132	387937.93	2217822.73	-	0.1
133	387938.34	2217833.02	-	0.1
134	387941.22	2217864.12	-	0.1
135	387943.69	2217875.41	-	0.1
136	387945.33	2217887.13	-	0.1
137	387945.61	2217891.94	-	0.1
139	387947.9	2217923.38	-	0.1
138	387945.7	2217906.02	-	0.1
140	387948.69	2217931.5	-	0.1



ДОКУМЕНТ ПОДПИСАН
ЭЛЕКТРОННОЙ ПОДПИСЬЮ

Сертификат: 00ВВ056В7401СВ38D2В3576АСDС8425108

Владелец: ФЕДЕРАЛЬНАЯ СЛУЖБА ГОСУДАРСТВЕННОЙ

РЕГИСТРАЦИИ, КАДАСТРА И КАРТОГРАФИИ

Действителен: с 27.06.2023 по 19.09.2024

полное наименование должности

инициалы, фамилия

Земельный участок

вид объекта недвижимости

Лист № 1371 раздела 4.2

Всего листов раздела 4.2: 1403

Всего разделов: 6

Всего листов выписки: 2072

11.06.2024г. № КУВИ-001/2024-157716606

Кадастровый номер:

47:23:0000000:79

1	2	3	4	5
141	387950.13	2217960.38	-	0.1
142	387951.46	2217979.24	-	0.1
143	387952.9	2218009.43	-	0.1
144	387956.39	2218041.91	-	0.1
145	387958.32	2218071.52	-	0.1
147	387962.86	2218125.28	-	0.1
146	387959.18	2218093.46	-	0.1
149	387967.09	2218173.33	-	0.1
148	387966.88	2218166.38	-	0.1
150	387966.86	2218198.03	-	0.1
152	387968.93	2218222.37	-	0.1
153	387970.99	2218231.32	-	0.1
151	387967.24	2218205.58	-	0.1
154	387972.11	2218238	-	0.1
155	387980.9	2218238	-	0.1
156	387991.73	2218237.37	-	0.1
157	387993.77	2218236.95	-	0.1
158	388000.79	2218234.33	-	0.1
159	388003.66	2218233.85	-	0.1
160	388007.8	2218233.52	-	0.1
161	388014.31	2218233.4	-	0.1
162	388030.51	2218234.23	-	0.1
164	388100.63	2218233.2	-	0.1
163	388040.67	2218234.35	-	0.1
165	388106.54	2218233.34	-	0.1
166	388121.21	2218234.33	-	0.1
168	388153.88	2218234.88	-	0.1
169	388172.19	2218234.45	-	0.1
167	388143.52	2218234.77	-	0.1



ДОКУМЕНТ ПОДПИСАН
ЭЛЕКТРОННОЙ ПОДПИСЬЮ

Сертификат: 00BV056B7401CB38D2B3576ACDC8425108

Владелец: ФЕДЕРАЛЬНАЯ СЛУЖБА ГОСУДАРСТВЕННОЙ

РЕГИСТРАЦИИ, КАДАСТРА И КАРТОГРАФИИ

Действителен: с 27.06.2023 по 19.09.2024

полное наименование должности

инициалы, фамилия

Земельный участок

вид объекта недвижимости

Лист № 1372 раздела 4.2

Всего листов раздела 4.2: 1403

Всего разделов: 6

Всего листов выписки: 2072

11.06.2024г. № КУВИ-001/2024-157716606

Кадастровый номер:

47:23:0000000:79

1	2	3	4	5
171	388213.02	2218236.03	-	0.1
170	388179.26	2218234.53	-	0.1
172	388235.11	2218236.68	-	0.1
173	388268.99	2218236.68	-	0.1
174	388285.15	2218236.41	-	0.1
175	388291.84	2218236.87	-	0.1
176	388308.38	2218239.09	-	0.1
177	388314.74	2218239.67	-	0.1
178	388328.9	2218240.17	-	0.1
179	388341.53	2218240.25	-	0.1
180	388348.9	2218240.04	-	0.1
181	388352.7	2218239.7	-	0.1
182	388370.66	2218236.71	-	0.1
183	388377.19	2218235.94	-	0.1
184	388400.91	2218234.83	-	0.1
185	388417.21	2218234.58	-	0.1
186	388432.78	2218235.56	-	0.1
187	388455	2218237.75	-	0.1
188	388470.06	2218239.54	-	0.1
189	388478.46	2218240.24	-	0.1
190	388484.27	2218240.2	-	0.1
191	388497.8	2218238.74	-	0.1
192	388513.96	2218238.76	-	0.1
1	388521.81	2218238.25	-	0.1



ДОКУМЕНТ ПОДПИСАН
ЭЛЕКТРОННОЙ ПОДПИСЬЮ

Сертификат: 00ВВ056В7401СВ38D2В3576АСDС8425108

Владелец: ФЕДЕРАЛЬНАЯ СЛУЖБА ГОСУДАРСТВЕННОЙ

РЕГИСТРАЦИИ, КАДАСТРА И КАРТОГРАФИИ

Действителен: с 27.06.2023 по 19.09.2024

полное наименование должности

инициалы, фамилия

Земельный участок

вид объекта недвижимости

Лист № 1373 раздела 4.2

Всего листов раздела 4.2: 1403

Всего разделов: 6

Всего листов выписки: 2072

11.06.2024г. № КУВИ-001/2024-157716606

Кадастровый номер:

47:23:0000000:79

Сведения о характерных точках границы части (частей) земельного участка

Учетный номер части: 47:23:0000000:79/954

Система координат МСК 47 зона 2

Номер точки	Координаты, м		Описание закрепления на местности	Средняя квадратичная погрешность определения координат характерных точек границ земельного участка, м
	X	Y		
1	2	3	4	5
1	391341.49	2218228.6	-	0.1
3	391310.81	2218236.45	-	0.1
5	391278	2218234.99	-	0.1
4	391288.41	2218236.12	-	0.1
2	391343.58	2218238.74	-	0.1
6	391253.13	2218231.54	-	0.1
7	391244.62	2218230.83	-	0.1
8	391238.3	2218230.57	-	0.1
9	391224.78	2218230.57	-	0.1
10	391199.33	2218229.85	-	0.1
11	391167.41	2218227.8	-	0.1
12	391153.98	2218225.64	-	0.1
13	391134.43	2218223.98	-	0.1
14	391114.54	2218221.27	-	0.1
15	391103.23	2218220.29	-	0.1
16	391095.78	2218220.39	-	0.1
17	391089.74	2218220.19	-	0.1
18	391070.47	2218219.15	-	0.1
19	391015.17	2218214.67	-	0.1
20	391008.88	2218214.36	-	0.1
21	391003.34	2218214.82	-	0.1
22	390997.87	2218213.86	-	0.1
23	390983.73	2218212.35	-	0.1
24	390959.43	2218210.98	-	0.1



ДОКУМЕНТ ПОДПИСАН
ЭЛЕКТРОННОЙ ПОДПИСЬЮ

Сертификат: 00ВВ056В7401СВ38D2В3576АСDС8425108

Владелец: ФЕДЕРАЛЬНАЯ СЛУЖБА ГОСУДАРСТВЕННОЙ

РЕГИСТРАЦИИ, КАДАСТРА И КАРТОГРАФИИ

Действителен: с 27.06.2023 по 19.09.2024

полное наименование должности

инициалы, фамилия

Земельный участок

вид объекта недвижимости

Лист № 1374 раздела 4.2

Всего листов раздела 4.2: 1403

Всего разделов: 6

Всего листов выписки: 2072

11.06.2024г. № КУВИ-001/2024-157716606

Кадастровый номер:

47:23:0000000:79

1	2	3	4	5
25	390927.6	2218208.36	-	0.1
26	390918.61	2218207.81	-	0.1
27	390913.64	2218208.21	-	0.1
28	390901.32	2218205.18	-	0.1
30	390882.74	2218200.35	-	0.1
29	390893.45	2218202.58	-	0.1
31	390872.53	2218196.77	-	0.1
32	390816.9	2218193.52	-	0.1
33	390769.23	2218188.93	-	0.1
34	390720.36	2218187.28	-	0.1
35	390672.99	2218184.42	-	0.1
36	390619.72	2218180.29	-	0.1
37	390563.69	2218178.21	-	0.1
39	390533.84	2218177	-	0.1
42	390460.25	2218178.12	-	0.1
38	390543.29	2218176.91	-	0.1
41	390470.78	2218177.48	-	0.1
40	390524.35	2218176.48	-	0.1
43	390443.51	2218180.38	-	0.1
44	390436.74	2218180.99	-	0.1
45	390424.71	2218180.17	-	0.1
47	390404.3	2218180.78	-	0.1
46	390407.71	2218180.56	-	0.1
48	390395.49	2218181.97	-	0.1
49	390385.48	2218181.71	-	0.1
50	390372.74	2218182.2	-	0.1
51	390362.17	2218183.79	-	0.1
52	390350.03	2218182.92	-	0.1
54	390313.92	2218184.69	-	0.1



ДОКУМЕНТ ПОДПИСАН
ЭЛЕКТРОННОЙ ПОДПИСЬЮ

Сертификат: 00BV056B7401CB38D2B3576ACDC8425108

Владелец: ФЕДЕРАЛЬНАЯ СЛУЖБА ГОСУДАРСТВЕННОЙ

РЕГИСТРАЦИИ, КАДАСТРА И КАРТОГРАФИИ

Действителен: с 27.06.2023 по 19.09.2024

полное наименование должности

инициалы, фамилия

Земельный участок

вид объекта недвижимости

Лист № 1375 раздела 4.2

Всего листов раздела 4.2: 1403

Всего разделов: 6

Всего листов выписки: 2072

11.06.2024г. № КУВИ-001/2024-157716606

Кадастровый номер:

47:23:0000000:79

1	2	3	4	5
53	390333.21	2218183.14	-	0.1
55	390304.93	2218184.48	-	0.1
56	390290.85	2218186.39	-	0.1
57	390283.07	2218187.06	-	0.1
58	390273.78	2218187.06	-	0.1
59	390265.01	2218186.43	-	0.1
61	390232.11	2218186.71	-	0.1
60	390255.01	2218186.32	-	0.1
62	390197.12	2218188.23	-	0.1
63	390158.53	2218191.54	-	0.1
64	390130	2218192.23	-	0.1
65	390098.03	2218193.71	-	0.1
66	390074.83	2218195.13	-	0.1
67	390065.95	2218195.27	-	0.1
68	390047.05	2218194.77	-	0.1
69	390037.38	2218194.82	-	0.1
70	390003.97	2218196.48	-	0.1
71	389953.39	2218198.04	-	0.1
72	389836.94	2218203.15	-	0.1
73	389773.34	2218206.39	-	0.1
74	389755.48	2218206.64	-	0.1
75	389737.33	2218206.26	-	0.1
76	389707.2	2218207.69	-	0.1
77	389645.62	2218208.44	-	0.1
78	389599.05	2218210.05	-	0.1
79	389564.74	2218210.36	-	0.1
80	389539.48	2218211.25	-	0.1
81	389493.17	2218213.31	-	0.1
84	389327.05	2218219.68	-	0.1



ДОКУМЕНТ ПОДПИСАН
ЭЛЕКТРОННОЙ ПОДПИСЬЮ

Сертификат: 00BV056B7401CB38D2B3576ACDC8425108

Владелец: ФЕДЕРАЛЬНАЯ СЛУЖБА ГОСУДАРСТВЕННОЙ

РЕГИСТРАЦИИ, КАДАСТРА И КАРТОГРАФИИ

Действителен: с 27.06.2023 по 19.09.2024

полное наименование должности

инициалы, фамилия

Земельный участок

вид объекта недвижимости

Лист № 1376 раздела 4.2

Всего листов раздела 4.2: 1403

Всего разделов: 6

Всего листов выписки: 2072

11.06.2024г. № КУВИ-001/2024-157716606

Кадастровый номер:

47:23:0000000:79

1	2	3	4	5
83	389390.68	2218216.8	-	0.1
82	389449.93	2218214.6	-	0.1
85	389169.98	2218225.49	-	0.1
86	389133.97	2218226.09	-	0.1
89	388892.21	2218234	-	0.1
87	389088.56	2218227.84	-	0.1
88	388972.94	2218231.7	-	0.1
90	388806.25	2218237.31	-	0.1
91	388718.69	2218240.8	-	0.1
92	388670.94	2218241.86	-	0.1
93	388591.03	2218245.5	-	0.1
94	388572.46	2218245.18	-	0.1
95	388572.28	2218235.2	-	0.1
96	388590.89	2218235.49	-	0.1
97	388670.57	2218231.87	-	0.1
98	388718.36	2218230.81	-	0.1
99	388805.89	2218227.32	-	0.1
100	388891.76	2218224.01	-	0.1
101	388972.62	2218221.7	-	0.1
102	389088.22	2218217.85	-	0.1
103	389133.69	2218216.1	-	0.1
104	389169.63	2218215.5	-	0.1
105	389326.66	2218209.69	-	0.1
106	389390.29	2218206.8	-	0.1
108	389492.81	2218203.31	-	0.1
107	389449.61	2218204.6	-	0.1
109	389539.07	2218201.26	-	0.1
110	389564.42	2218200.37	-	0.1
111	389598.83	2218200.05	-	0.1



ДОКУМЕНТ ПОДПИСАН
ЭЛЕКТРОННОЙ ПОДПИСЬЮ

Сертификат: 00BV056B7401CB38D2B3576ACDC8425108

Владелец: ФЕДЕРАЛЬНАЯ СЛУЖБА ГОСУДАРСТВЕННОЙ

РЕГИСТРАЦИИ, КАДАСТРА И КАРТОГРАФИИ

Действителен: с 27.06.2023 по 19.09.2024

полное наименование должности

инициалы, фамилия

Земельный участок

вид объекта недвижимости

Лист № 1377 раздела 4.2

Всего листов раздела 4.2: 1403

Всего разделов: 6

Всего листов выписки: 2072

11.06.2024г. № КУВИ-001/2024-157716606

Кадастровый номер:

47:23:0000000:79

1	2	3	4	5
112	389645.44	2218198.44	-	0.1
113	389706.92	2218197.7	-	0.1
114	389737.18	2218196.26	-	0.1
115	389755.47	2218196.64	-	0.1
116	389773.09	2218196.39	-	0.1
117	389836.94	2218193.15	-	0.1
118	389953.12	2218188.04	-	0.1
119	390003.54	2218186.49	-	0.1
120	390037.08	2218184.82	-	0.1
121	390047.23	2218184.77	-	0.1
122	390066.05	2218185.27	-	0.1
123	390074.43	2218185.14	-	0.1
125	390129.64	2218182.24	-	0.1
124	390097.5	2218183.72	-	0.1
126	390158.03	2218181.55	-	0.1
127	390196.5	2218178.25	-	0.1
128	390237.56	2218176.51	-	0.1
129	390259.6	2218176.35	-	0.1
130	390266.79	2218176.49	-	0.1
131	390274.11	2218177.06	-	0.1
132	390282.76	2218177.06	-	0.1
133	390289.64	2218176.47	-	0.1
137	390350.25	2218172.93	-	0.1
134	390304.22	2218174.51	-	0.1
135	390313.65	2218174.69	-	0.1
136	390332.85	2218173.15	-	0.1
138	390361.87	2218173.79	-	0.1
141	390385.41	2218171.71	-	0.1
140	390372.11	2218172.22	-	0.1



ДОКУМЕНТ ПОДПИСАН
ЭЛЕКТРОННОЙ ПОДПИСЬЮ

Сертификат: 00BV056B7401CB38D2B3576ACDC8425108

Владелец: ФЕДЕРАЛЬНАЯ СЛУЖБА ГОСУДАРСТВЕННОЙ

РЕГИСТРАЦИИ, КАДАСТРА И КАРТОГРАФИИ

Действителен: с 27.06.2023 по 19.09.2024

полное наименование должности

инициалы, фамилия

Земельный участок

вид объекта недвижимости

Лист № 1378 раздела 4.2

Всего листов раздела 4.2: 1403

Всего разделов: 6

Всего листов выписки: 2072

11.06.2024г. № КУВИ-001/2024-157716606

Кадастровый номер:

47:23:0000000:79

1	2	3	4	5
139	390368.52	2218172.57	-	0.1
142	390394.96	2218171.99	-	0.1
143	390403.1	2218170.85	-	0.1
144	390407.29	2218170.57	-	0.1
145	390424.82	2218170.17	-	0.1
146	390434.12	2218170.93	-	0.1
147	390437.29	2218170.96	-	0.1
148	390459.15	2218168.18	-	0.1
149	390467.93	2218167.58	-	0.1
151	390534.07	2218167	-	0.1
150	390524.34	2218166.47	-	0.1
152	390545.3	2218166.95	-	0.1
153	390564.16	2218168.22	-	0.1
154	390616.74	2218170.1	-	0.1
155	390673.68	2218174.44	-	0.1
156	390712.41	2218176.82	-	0.1
157	390769.82	2218178.94	-	0.1
159	390867	2218186.13	-	0.1
158	390817.62	2218183.55	-	0.1
162	390870.01	2218158.15	-	0.1
161	390870.71	2218173.22	-	0.1
160	390867.02	2218182.27	-	0.1
163	390867.56	2218136.7	-	0.1
164	390864.38	2218117.18	-	0.1
165	390862.17	2218100.53	-	0.1
166	390860.42	2218074.65	-	0.1
167	390856.53	2218035.88	-	0.1
168	390852.34	2217976.81	-	0.1
169	390846.44	2217912.65	-	0.1



ДОКУМЕНТ ПОДПИСАН
ЭЛЕКТРОННОЙ ПОДПИСЬЮ

Сертификат: 00ВВ056В7401СВ38D2В3576АСDС8425108

Владелец: ФЕДЕРАЛЬНАЯ СЛУЖБА ГОСУДАРСТВЕННОЙ

РЕГИСТРАЦИИ, КАДАСТРА И КАРТОГРАФИИ

Действителен: с 27.06.2023 по 19.09.2024

полное наименование должности

инициалы, фамилия

Земельный участок

вид объекта недвижимости

Лист № 1379 раздела 4.2

Всего листов раздела 4.2: 1403

Всего разделов: 6

Всего листов выписки: 2072

11.06.2024г. № КУВИ-001/2024-157716606

Кадастровый номер:

47:23:0000000:79

1	2	3	4	5
171	390845.03	2217889.2	-	0.1
170	390845.79	2217908.56	-	0.1
172	390844.38	2217879.03	-	0.1
173	390840.42	2217846.3	-	0.1
174	390839.19	2217832.08	-	0.1
175	390838.41	2217816.96	-	0.1
176	390837.39	2217776.7	-	0.1
177	390836.56	2217760.77	-	0.1
178	390832.81	2217731.1	-	0.1
179	390830.98	2217709.08	-	0.1
180	390830.74	2217699.51	-	0.1
181	390831.23	2217684.4	-	0.1
182	390830.4	2217666.53	-	0.1
183	390829.54	2217662.22	-	0.1
184	390826.85	2217654.26	-	0.1
185	390825.71	2217649.71	-	0.1
186	390823.37	2217624.97	-	0.1
187	390823.44	2217616.61	-	0.1
188	390833.36	2217618.53	-	0.1
189	390833.35	2217624.35	-	0.1
190	390835.58	2217648.11	-	0.1
191	390836.38	2217651.25	-	0.1
192	390839.67	2217661.34	-	0.1
193	390840.37	2217665.73	-	0.1
194	390841.23	2217684.38	-	0.1
195	390840.74	2217699.67	-	0.1
196	390840.97	2217708.58	-	0.1
197	390842.75	2217730	-	0.1
198	390846.54	2217760.05	-	0.1



ДОКУМЕНТ ПОДПИСАН
ЭЛЕКТРОННОЙ ПОДПИСЬЮ

Сертификат: 00BV056B7401CB38D2B3576ACDC8425108

Владелец: ФЕДЕРАЛЬНАЯ СЛУЖБА ГОСУДАРСТВЕННОЙ

РЕГИСТРАЦИИ, КАДАСТРА И КАРТОГРАФИИ

Действителен: с 27.06.2023 по 19.09.2024

полное наименование должности

инициалы, фамилия

Земельный участок

вид объекта недвижимости

Лист № 1380 раздела 4.2

Всего листов раздела 4.2: 1403

Всего разделов: 6

Всего листов выписки: 2072

11.06.2024г. № КУВИ-001/2024-157716606

Кадастровый номер:

47:23:0000000:79

1	2	3	4	5
199	390847.61	2217782.57	-	0.1
200	390848.54	2217820.29	-	0.1
201	390849.44	2217835.06	-	0.1
202	390850.36	2217845.19	-	0.1
203	390854.34	2217878.13	-	0.1
204	390855.01	2217888.71	-	0.1
205	390855.76	2217907.46	-	0.1
206	390856.39	2217911.61	-	0.1
207	390862.3	2217975.94	-	0.1
208	390866.07	2218029.79	-	0.1
209	390870.39	2218073.82	-	0.1
210	390871.86	2218097.15	-	0.1
212	390877.93	2218138.84	-	0.1
211	390874.27	2218115.72	-	0.1
213	390880.19	2218160.3	-	0.1
214	390880.67	2218175.17	-	0.1
215	390880.25	2218176.66	-	0.1
216	390877.01	2218184.16	-	0.1
218	390885.36	2218190.7	-	0.1
217	390877	2218187.7	-	0.1
219	390895.98	2218192.9	-	0.1
220	390904.13	2218195.59	-	0.1
221	390914.39	2218198.23	-	0.1
222	390918.89	2218197.81	-	0.1
223	390928.29	2218198.38	-	0.1
224	390960.09	2218201	-	0.1
225	390984.63	2218202.39	-	0.1
226	390999.21	2218203.95	-	0.1
227	391003.76	2218204.82	-	0.1



ДОКУМЕНТ ПОДПИСАН
ЭЛЕКТРОННОЙ ПОДПИСЬЮ

Сертификат: 00ВВ056В7401СВ38D2В3576АСDС8425108

Владелец: ФЕДЕРАЛЬНАЯ СЛУЖБА ГОСУДАРСТВЕННОЙ

РЕГИСТРАЦИИ, КАДАСТРА И КАРТОГРАФИИ

Действителен: с 27.06.2023 по 19.09.2024

полное наименование должности

инициалы, фамилия

Земельный участок

вид объекта недвижимости

Лист № 1381 раздела 4.2

Всего листов раздела 4.2: 1403

Всего разделов: 6

Всего листов выписки: 2072

11.06.2024г. № КУВИ-001/2024-157716606

Кадастровый номер:

47:23:0000000:79

1	2	3	4	5
228	391008.83	2218204.36	-	0.1
229	391015.79	2218204.69	-	0.1
230	391071.13	2218209.17	-	0.1
232	391095.9	2218210.39	-	0.1
231	391090.15	2218210.2	-	0.1
233	391103.47	2218210.28	-	0.1
234	391115.73	2218211.34	-	0.1
235	391135.53	2218214.04	-	0.1
236	391155.11	2218215.71	-	0.1
237	391168.82	2218217.9	-	0.1
238	391199.65	2218219.86	-	0.1
239	391224.93	2218220.57	-	0.1
240	391238.44	2218220.57	-	0.1
242	391254.3	2218221.61	-	0.1
241	391245.28	2218220.86	-	0.1
244	391289.07	2218226.14	-	0.1
243	391275.64	2218224.6	-	0.1
245	391311.23	2218226.45	-	0.1
1	391341.49	2218228.6	-	0.1



ДОКУМЕНТ ПОДПИСАН
ЭЛЕКТРОННОЙ ПОДПИСЬЮ

Сертификат: 00ВВ056В7401СВ38D2В3576АСDC8425108

Владелец: ФЕДЕРАЛЬНАЯ СЛУЖБА ГОСУДАРСТВЕННОЙ

РЕГИСТРАЦИИ, КАДАСТРА И КАРТОГРАФИИ

Действителен: с 27.06.2023 по 19.09.2024

полное наименование должности

инициалы, фамилия

Земельный участок

вид объекта недвижимости

Лист № 1382 раздела 4.2

Всего листов раздела 4.2: 1403

Всего разделов: 6

Всего листов выписки: 2072

11.06.2024г. № КУВИ-001/2024-157716606

Кадастровый номер:

47:23:0000000:79

Сведения о характерных точках границы части (частей) земельного участка

Учетный номер части: 47:23:0000000:79/955

Система координат МСК-47

Номер точки	Координаты, м		Описание закрепления на местности	Средняя квадратичная погрешность определения координат характерных точек границ земельного участка, м
	X	Y		
1	2	3	4	5
1	397713.82	2204116.73	-	5
2	397729.34	2204115.3	-	5
3	397729.07	2204154.39	-	5
4	397714.11	2204147.17	-	5
1	397713.82	2204116.73	-	5



ДОКУМЕНТ ПОДПИСАН
ЭЛЕКТРОННОЙ ПОДПИСЬЮ

Сертификат: 00BV056B7401CB38D2B3576ACDC8425108

Владелец: ФЕДЕРАЛЬНАЯ СЛУЖБА ГОСУДАРСТВЕННОЙ
РЕГИСТРАЦИИ, КАДАСТРА И КАРТОГРАФИИ
Действителен: с 27.06.2023 по 19.09.2024

полное наименование должности

инициалы, фамилия

Земельный участок

вид объекта недвижимости

Лист № 1383 раздела 4.2

Всего листов раздела 4.2: 1403

Всего разделов: 6

Всего листов выписки: 2072

11.06.2024г. № КУВИ-001/2024-157716606

Кадастровый номер:

47:23:0000000:79

Сведения о характерных точках границы части (частей) земельного участка

Учетный номер части: 47:23:0000000:79/956

Система координат МСК 47 зона 2

Номер точки	Координаты, м		Описание закрепления на местности	Средняя квадратичная погрешность определения координат характерных точек границ земельного участка, м
	X	Y		
1	2	3	4	5
1	370898.93	2199444.47	Закрепление отсутствует	0.2
2	370898.56	2199445.93	Закрепление отсутствует	0.2
4	370896.02	2199443.74	Закрепление отсутствует	0.2
3	370895.65	2199445.19	Закрепление отсутствует	0.2
1	370898.93	2199444.47	Закрепление отсутствует	0.2



ДОКУМЕНТ ПОДПИСАН
ЭЛЕКТРОННОЙ ПОДПИСЬЮ

Сертификат: 00BV056B7401CB38D2B3576ACDC8425108

Владелец: ФЕДЕРАЛЬНАЯ СЛУЖБА ГОСУДАРСТВЕННОЙ
РЕГИСТРАЦИИ, КАДАСТРА И КАРТОГРАФИИ
Действителен: с 27.06.2023 по 19.09.2024

полное наименование должности

инициалы, фамилия

Земельный участок				
вид объекта недвижимости				
Лист № 1384 раздела 4.2		Всего листов раздела 4.2: 1403		Всего разделов: 6
11.06.2024г. № КУВИ-001/2024-157716606				
Кадастровый номер:			47:23:0000000:79	
Сведения о характерных точках границы части (частей) земельного участка				
Учетный номер части: 47:23:0000000:79/957				
Система координат МСК-47				
Номер точки	Координаты, м		Описание закрепления на местности	Средняя квадратичная погрешность определения координат характерных точек границ земельного участка, м
	X	Y		
1	2	3	4	5
1	344272.24	2221713.12	-	5
2	344273.47	2221723.04	-	5
3	344262.55	2221724.39	-	5
4	344261.32	2221714.47	-	5
1	344272.24	2221713.12	-	5

полное наименование должности	 ДОКУМЕНТ ПОДПИСАН ЭЛЕКТРОННОЙ ПОДПИСЬЮ	инициалы, фамилия
	Сертификат: 00ВВ056В7401СВ38D2В3576АСDC8425108 Владелец: ФЕДЕРАЛЬНАЯ СЛУЖБА ГОСУДАРСТВЕННОЙ РЕГИСТРАЦИИ, КАДАСТРА И КАРТОГРАФИИ Действителен: с 27.06.2023 по 19.09.2024	

Земельный участок

вид объекта недвижимости

Лист № 1385 раздела 4.2

Всего листов раздела 4.2: 1403

Всего разделов: 6

Всего листов выписки: 2072

11.06.2024г. № КУВИ-001/2024-157716606

Кадастровый номер:

47:23:0000000:79

Сведения о характерных точках границы части (частей) земельного участка

Учетный номер части: 47:23:0000000:79/958

Система координат МСК 47 зона 2

Номер точки	Координаты, м		Описание закрепления на местности	Средняя квадратичная погрешность определения координат характерных точек границ земельного участка, м
	X	Y		
1	2	3	4	5
1	398551.04	2203788.16	-	5
3	398612.24	2203866.19	-	5
2	398561.97	2203801.16	-	5
4	398620.73	2203912.62	-	5
5	398623.95	2203915.67	-	5
6	398621.11	2203916.52	-	5
7	398674.95	2203977.17	-	5
8	398675.89	2203977.66	-	5
9	398639.29	2203981.81	-	5
10	398621.7	2203983.8	-	5
11	398608.17	2203914.87	-	5
12	398602.11	2203878.67	-	5
13	398538.84	2203798.49	-	5
1	398551.04	2203788.16	-	5



ДОКУМЕНТ ПОДПИСАН
ЭЛЕКТРОННОЙ ПОДПИСЬЮ

Сертификат: 00ВВ056В7401СВ38D2В3576АСDС8425108

Владелец: ФЕДЕРАЛЬНАЯ СЛУЖБА ГОСУДАРСТВЕННОЙ

РЕГИСТРАЦИИ, КАДАСТРА И КАРТОГРАФИИ

Действителен: с 27.06.2023 по 19.09.2024

полное наименование должности

инициалы, фамилия

Земельный участок

вид объекта недвижимости

Лист № 1386 раздела 4.2

Всего листов раздела 4.2: 1403

Всего разделов: 6

Всего листов выписки: 2072

11.06.2024г. № КУВИ-001/2024-157716606

Кадастровый номер:

47:23:0000000:79

Сведения о характерных точках границы части (частей) земельного участка

Учетный номер части: 47:23:0000000:79/959

Система координат МСК-47 зона 2

Номер точки	Координаты, м		Описание закрепления на местности	Средняя квадратичная погрешность определения координат характерных точек границ земельного участка, м
	X	Y		
1	2	3	4	5
1	393916.34	2197562.38	-	5
2	393923.12	2197564.68	-	5
3	393922.86	2197575.63	-	5
4	393917.63	2197575.4	-	5
5	393910.68	2197568.11	-	5
1	393916.34	2197562.38	-	5



ДОКУМЕНТ ПОДПИСАН
ЭЛЕКТРОННОЙ ПОДПИСЬЮ

Сертификат: 00ВВ056В7401СВ38D2В3576АСDС8425108

Владелец: ФЕДЕРАЛЬНАЯ СЛУЖБА ГОСУДАРСТВЕННОЙ
РЕГИСТРАЦИИ, КАДАСТРА И КАРТОГРАФИИ
Действителен: с 27.06.2023 по 19.09.2024

полное наименование должности

инициалы, фамилия

Земельный участок

вид объекта недвижимости

Лист № 1387 раздела 4.2

Всего листов раздела 4.2: 1403

Всего разделов: 6

Всего листов выписки: 2072

11.06.2024г. № КУВИ-001/2024-157716606

Кадастровый номер:

47:23:0000000:79

Сведения о характерных точках границы части (частей) земельного участка

Учетный номер части: 47:23:0000000:79/960

Система координат МСК-47, зона 2

Номер точки	Координаты, м		Описание закрепления на местности	Средняя квадратичная погрешность определения координат характерных точек границ земельного участка, м
	X	Y		
1	2	3	4	5
1	400046.05	2223931.25	-	0.1
2	400173.11	2223875.97	-	0.1
3	400189.82	2223860.9	-	0.1
4	400227.09	2223803.58	-	0.1
5	400240.85	2223811.53	-	0.1
6	400216.92	2223856.3	-	0.1
7	400181.93	2223888.68	-	0.1
8	400047.39	2223946.56	-	0.1
1	400046.05	2223931.25	-	0.1



ДОКУМЕНТ ПОДПИСАН
ЭЛЕКТРОННОЙ ПОДПИСЬЮ

Сертификат: 00ВВ056В7401СВ38D2В3576АСDС8425108

Владелец: ФЕДЕРАЛЬНАЯ СЛУЖБА ГОСУДАРСТВЕННОЙ
РЕГИСТРАЦИИ, КАДАСТРА И КАРТОГРАФИИ
Действителен: с 27.06.2023 по 19.09.2024

полное наименование должности

инициалы, фамилия

Земельный участок

вид объекта недвижимости

Лист № 1388 раздела 4.2

Всего листов раздела 4.2: 1403

Всего разделов: 6

Всего листов выписки: 2072

11.06.2024г. № КУВИ-001/2024-157716606

Кадастровый номер:

47:23:0000000:79

Сведения о характерных точках границы части (частей) земельного участка

Учетный номер части: 47:23:0000000:79/961

Система координат МСК 47 зона 2

Номер точки	Координаты, м		Описание закрепления на местности	Средняя квадратичная погрешность определения координат характерных точек границ земельного участка, м
	X	Y		
1	2	3	4	5
1	365518.16	2197915.1	-	5
2	365517.12	2197923.12	-	5
3	365505.12	2197921.72	-	5
4	365506.15	2197913.79	-	5
1	365518.16	2197915.1	-	5



ДОКУМЕНТ ПОДПИСАН
ЭЛЕКТРОННОЙ ПОДПИСЬЮ

Сертификат: 00ВВ056В7401СВ38D2В3576АСDС8425108

Владелец: ФЕДЕРАЛЬНАЯ СЛУЖБА ГОСУДАРСТВЕННОЙ

РЕГИСТРАЦИИ, КАДАСТРА И КАРТОГРАФИИ

Действителен: с 27.06.2023 по 19.09.2024

полное наименование должности

инициалы, фамилия

Земельный участок

вид объекта недвижимости

Лист № 1389 раздела 4.2

Всего листов раздела 4.2: 1403

Всего разделов: 6

Всего листов выписки: 2072

11.06.2024г. № КУВИ-001/2024-157716606

Кадастровый номер:

47:23:0000000:79

Сведения о характерных точках границы части (частей) земельного участка

Учетный номер части: 47:23:0000000:79/962

Система координат МСК-47 зона 2

Номер точки	Координаты, м		Описание закрепления на местности	Средняя квадратичная погрешность определения координат характерных точек границ земельного участка, м
	X	Y		
1	2	3	4	5
1	337581.16	2220071.56	-	5
2	337574.22	2220053.66	-	5
3	337573.3	2220053.73	-	5
4	337572.83	2220047.78	-	5
5	337567.51	2220048.47	-	5
6	337566.56	2220041.08	-	5
7	337577.45	2220039.65	-	5
8	337579.08	2220053.28	-	5
9	337585.41	2220071.13	-	5
1	337581.16	2220071.56	-	5



ДОКУМЕНТ ПОДПИСАН
ЭЛЕКТРОННОЙ ПОДПИСЬЮ

Сертификат: 00ВВ056В7401СВ38D2В3576АСDC8425108

Владелец: ФЕДЕРАЛЬНАЯ СЛУЖБА ГОСУДАРСТВЕННОЙ
РЕГИСТРАЦИИ, КАДАСТРА И КАРТОГРАФИИ
Действителен: с 27.06.2023 по 19.09.2024

полное наименование должности

инициалы, фамилия

Земельный участок				
вид объекта недвижимости				
Лист № 1390 раздела 4.2		Всего листов раздела 4.2: 1403		Всего разделов: 6
11.06.2024г. № КУВИ-001/2024-157716606				
Кадастровый номер:			47:23:0000000:79	
Сведения о характерных точках границы части (частей) земельного участка				
Учетный номер части: 47:23:0000000:79/963				
Система координат МСК-47, зона 2				
Номер точки	Координаты, м		Описание закрепления на местности	Средняя квадратичная погрешность определения координат характерных точек границ земельного участка, м
	X	Y		
1	2	3	4	5
1	337557.62	2220059.27	-	0.2
2	337544.66	2220061.92	-	0.2
3	337545.12	2220071.65	-	0.2
4	337557.8	2220069.72	-	0.2
1	337557.62	2220059.27	-	0.2

полное наименование должности		ДОКУМЕНТ ПОДПИСАН	инициалы, фамилия
		ЭЛЕКТРОННОЙ ПОДПИСЬЮ	
	Сертификат: 00BV056B7401CB38D2B3576ACDC8425108		
	Владелец: ФЕДЕРАЛЬНАЯ СЛУЖБА ГОСУДАРСТВЕННОЙ РЕГИСТРАЦИИ, КАДАСТРА И КАРТОГРАФИИ		
	Действителен: с 27.06.2023 по 19.09.2024		

Земельный участок

вид объекта недвижимости

Лист № 1391 раздела 4.2

Всего листов раздела 4.2: 1403

Всего разделов: 6

Всего листов выписки: 2072

11.06.2024г. № КУВИ-001/2024-157716606

Кадастровый номер:

47:23:0000000:79

Сведения о характерных точках границы части (частей) земельного участка

Учетный номер части: 47:23:0000000:79/964

Система координат МСК 47 Зона 2

Номер точки	Координаты, м		Описание закрепления на местности	Средняя квадратичная погрешность определения координат характерных точек границ земельного участка, м
	X	Y		
1	2	3	4	5
1	404157.26	2176078.09	-	0.1
2	404157.32	2176079.09	-	0.1
3	404156.32	2176079.15	-	0.1
4	404156.26	2176078.15	-	0.1
1	404157.26	2176078.09	-	0.1



ДОКУМЕНТ ПОДПИСАН
ЭЛЕКТРОННОЙ ПОДПИСЬЮ

Сертификат: 00ВВ056В7401СВ38D2В3576АСDС8425108

Владелец: ФЕДЕРАЛЬНАЯ СЛУЖБА ГОСУДАРСТВЕННОЙ
РЕГИСТРАЦИИ, КАДАСТРА И КАРТОГРАФИИ
Действителен: с 27.06.2023 по 19.09.2024

полное наименование должности

инициалы, фамилия

Земельный участок

вид объекта недвижимости

Лист № 1392 раздела 4.2

Всего листов раздела 4.2: 1403

Всего разделов: 6

Всего листов выписки: 2072

11.06.2024г. № КУВИ-001/2024-157716606

Кадастровый номер:

47:23:0000000:79

Сведения о характерных точках границы части (частей) земельного участка

Учетный номер части: 47:23:0000000:79/965

Система координат МСК 47 Зона 2

Номер точки	Координаты, м		Описание закрепления на местности	Средняя квадратичная погрешность определения координат характерных точек границ земельного участка, м
	X	Y		
1	2	3	4	5
1	404165.52	2176080.14	-	0.1
2	404165.58	2176081.14	-	0.1
3	404164.58	2176081.2	-	0.1
4	404164.52	2176080.2	-	0.1
1	404165.52	2176080.14	-	0.1



ДОКУМЕНТ ПОДПИСАН
ЭЛЕКТРОННОЙ ПОДПИСЬЮ

Сертификат: 00ВВ056В7401СВ38D2В3576АСDС8425108

Владелец: ФЕДЕРАЛЬНАЯ СЛУЖБА ГОСУДАРСТВЕННОЙ
РЕГИСТРАЦИИ, КАДАСТРА И КАРТОГРАФИИ
Действителен: с 27.06.2023 по 19.09.2024

полное наименование должности

инициалы, фамилия

Земельный участок

вид объекта недвижимости

Лист № 1393 раздела 4.2

Всего листов раздела 4.2: 1403

Всего разделов: 6

Всего листов выписки: 2072

11.06.2024г. № КУВИ-001/2024-157716606

Кадастровый номер:

47:23:0000000:79

Сведения о характерных точках границы части (частей) земельного участка

Учетный номер части: 47:23:0000000:79/966

Система координат МСК 47 Зона 2

Номер точки	Координаты, м		Описание закрепления на местности	Средняя квадратичная погрешность определения координат характерных точек границ земельного участка, м
	X	Y		
1	2	3	4	5
1	404080.89	2176082.43	-	0.1
2	404080.95	2176083.44	-	0.1
3	404079.95	2176083.49	-	0.1
4	404079.89	2176082.49	-	0.1
1	404080.89	2176082.43	-	0.1



ДОКУМЕНТ ПОДПИСАН
ЭЛЕКТРОННОЙ ПОДПИСЬЮ

Сертификат: 00BV056B7401CB38D2B3576ACDC8425108

Владелец: ФЕДЕРАЛЬНАЯ СЛУЖБА ГОСУДАРСТВЕННОЙ
РЕГИСТРАЦИИ, КАДАСТРА И КАРТОГРАФИИ
Действителен: с 27.06.2023 по 19.09.2024

полное наименование должности

инициалы, фамилия

Земельный участок				
вид объекта недвижимости				
Лист № 1394 раздела 4.2		Всего листов раздела 4.2: 1403		Всего разделов: 6
11.06.2024г. № КУВИ-001/2024-157716606				
Кадастровый номер:			47:23:0000000:79	
Сведения о характерных точках границы части (частей) земельного участка				
Учетный номер части: 47:23:0000000:79/967				
Система координат МСК-47, зона 2				
Номер точки	Координаты, м		Описание закрепления на местности	Средняя квадратичная погрешность определения координат характерных точек границ земельного участка, м
	X	Y		
1	2	3	4	5
1	366823.71	2223401.05	-	5
2	366819.49	2223398.37	-	5
3	366808.99	2223416.55	-	5
4	366813.77	2223418.69	-	5
1	366823.71	2223401.05	-	5

полное наименование должности		ДОКУМЕНТ ПОДПИСАН	инициалы, фамилия
		ЭЛЕКТРОННОЙ ПОДПИСЬЮ	
	Сертификат: 00ВВ056В7401СВ38D2В3576АСDС8425108		
	Владелец: ФЕДЕРАЛЬНАЯ СЛУЖБА ГОСУДАРСТВЕННОЙ		
	РЕГИСТРАЦИИ, КАДАСТРА И КАРТОГРАФИИ		
	Действителен: с 27.06.2023 по 19.09.2024		

Земельный участок

вид объекта недвижимости

Лист № 1395 раздела 4.2

Всего листов раздела 4.2: 1403

Всего разделов: 6

Всего листов выписки: 2072

11.06.2024г. № КУВИ-001/2024-157716606

Кадастровый номер:

47:23:0000000:79

Сведения о характерных точках границы части (частей) земельного участка

Учетный номер части: 47:23:0000000:79/968

Система координат МСК - 47 зона 2

Номер точки	Координаты, м		Описание закрепления на местности	Средняя квадратичная погрешность определения координат характерных точек границ земельного участка, м
	X	Y		
1	2	3	4	5
1	407485.57	2195893.57	-	5
2	407482.8	2195894.7	-	5
3	407480.02	2195895.83	-	5
4	407478.08	2195891.08	-	5
5	407471.3	2195893.72	-	5
6	407465.79	2195894.22	-	5
7	407461.27	2195892.08	-	5
8	407458.35	2195888.02	-	5
9	407457.26	2195885.21	-	5
10	407452.7	2195887.25	-	5
11	407450.84	2195887.45	-	5
12	407449.5	2195886.77	-	5
13	407448.65	2195885.53	-	5
14	407366.16	2195656.76	-	5
15	407365.98	2195655.67	-	5
16	407371.99	2195655.25	-	5
17	407453.2	2195880.45	-	5
18	407456.13	2195879.14	-	5
19	407456	2195877.76	-	5
20	407458.14	2195873.24	-	5
21	407462.2	2195870.32	-	5
22	407473.41	2195865.97	-	5
23	407478.9	2195865.64	-	5
24	407483.22	2195867.92	-	5



ДОКУМЕНТ ПОДПИСАН
ЭЛЕКТРОННОЙ ПОДПИСЬЮ

Сертификат: 00ВВ056В7401СВ38D2В3576АСDC8425108

Владелец: ФЕДЕРАЛЬНАЯ СЛУЖБА ГОСУДАРСТВЕННОЙ

РЕГИСТРАЦИИ, КАДАСТРА И КАРТОГРАФИИ

Действителен: с 27.06.2023 по 19.09.2024

полное наименование должности

инициалы, фамилия

Земельный участок

вид объекта недвижимости

Лист № 1396 раздела 4.2

Всего листов раздела 4.2: 1403

Всего разделов: 6

Всего листов выписки: 2072

11.06.2024г. № КУВИ-001/2024-157716606

Кадастровый номер:

47:23:0000000:79

1	2	3	4	5
25	407486.35	2195871.66	-	5
26	407488.2	2195876.42	-	5
27	407488.55	2195881.9	-	5
28	407486.56	2195886.45	-	5
29	407483.55	2195888.61	-	5
1	407485.57	2195893.57	-	5



ДОКУМЕНТ ПОДПИСАН
ЭЛЕКТРОННОЙ ПОДПИСЬЮ

Сертификат: 00ВВ056В7401СВ38D2В3576АСDC8425108

Владелец: ФЕДЕРАЛЬНАЯ СЛУЖБА ГОСУДАРСТВЕННОЙ

РЕГИСТРАЦИИ, КАДАСТРА И КАРТОГРАФИИ

Действителен: с 27.06.2023 по 19.09.2024

полное наименование должности

инициалы, фамилия

Земельный участок

вид объекта недвижимости

Лист № 1397 раздела 4.2

Всего листов раздела 4.2: 1403

Всего разделов: 6

Всего листов выписки: 2072

11.06.2024г. № КУВИ-001/2024-157716606

Кадастровый номер:

47:23:0000000:79

Сведения о характерных точках границы части (частей) земельного участка

Учетный номер части: 47:23:0000000:79/969

Система координат МСК 47 зона 2

Номер точки	Координаты, м		Описание закрепления на местности	Средняя квадратичная погрешность определения координат характерных точек границ земельного участка, м
	X	Y		
1	2	3	4	5
1	386026.17	2213187.99	-	5
2	386027.5	2213186.75	-	5
3	386028.97	2213186.47	-	5
4	386030.39	2213186.93	-	5
5	386031.42	2213188.03	-	5
6	386031.78	2213189.49	-	5
7	386031.39	2213190.94	-	5
8	386023.53	2213204.85	-	5
9	386022.55	2213205.89	-	5
10	385923.67	2213269.83	-	5
11	385807.43	2213341.96	-	5
12	385717.57	2213437.61	-	5
13	385611.01	2213544.11	-	5
14	385473.55	2213689.18	-	5
15	385469.8	2213684.41	-	5
16	385606.74	2213539.9	-	5
17	385713.29	2213433.4	-	5
18	385803.32	2213337.56	-	5
19	385803.93	2213337.07	-	5
20	385920.44	2213264.78	-	5
21	386018.67	2213201.26	-	5
1	386026.17	2213187.99	-	5



ДОКУМЕНТ ПОДПИСАН
ЭЛЕКТРОННОЙ ПОДПИСЬЮ

Сертификат: 00ВВ056В7401СВ38D2В3576АСDС8425108

Владелец: ФЕДЕРАЛЬНАЯ СЛУЖБА ГОСУДАРСТВЕННОЙ

РЕГИСТРАЦИИ, КАДАСТРА И КАРТОГРАФИИ

Действителен: с 27.06.2023 по 19.09.2024

полное наименование должности

инициалы, фамилия

Земельный участок

вид объекта недвижимости

Лист № 1398 раздела 4.2

Всего листов раздела 4.2: 1403

Всего разделов: 6

Всего листов выписки: 2072

11.06.2024г. № КУВИ-001/2024-157716606

Кадастровый номер:

47:23:0000000:79

Сведения о характерных точках границы части (частей) земельного участка

Учетный номер части: 47:23:0000000:79/970

Система координат МСК 47 зона 2

Номер точки	Координаты, м		Описание закрепления на местности	Средняя квадратичная погрешность определения координат характерных точек границ земельного участка, м
	X	Y		
1	2	3	4	5
1	385454.86	2213699.91	-	5
2	385458.6	2213704.67	-	5
3	385446.71	2213716.87	-	5
4	385377.8	2213788.2	-	5
5	385304.27	2213866.09	-	5
6	385148.15	2214030.41	-	5
7	385078.12	2214103.42	-	5
8	384906.1	2214284.31	-	5
9	384895.08	2214293.86	-	5
10	384885.68	2214299.72	-	5
11	384676.45	2214417.84	-	5
12	384399.97	2214571.26	-	5
13	384398.36	2214571.6	-	5
14	384396.93	2214571.13	-	5
15	384395.88	2214570.07	-	5
16	384394.8	2214568.18	-	5
17	384402.65	2214563.41	-	5
18	384673.46	2214412.53	-	5
19	384882.48	2214294.22	-	5
20	384891.77	2214288.85	-	5
21	384902.05	2214279.88	-	5
22	385073.79	2214099.28	-	5
23	385143.82	2214026.26	-	5
24	385299.91	2213861.97	-	5



ДОКУМЕНТ ПОДПИСАН
ЭЛЕКТРОННОЙ ПОДПИСЬЮ

Сертификат: 00ВВ056В7401СВ38D2В3576АСDC8425108

Владелец: ФЕДЕРАЛЬНАЯ СЛУЖБА ГОСУДАРСТВЕННОЙ

РЕГИСТРАЦИИ, КАДАСТРА И КАРТОГРАФИИ

Действителен: с 27.06.2023 по 19.09.2024

полное наименование должности

инициалы, фамилия

Земельный участок				
вид объекта недвижимости				
Лист № 1399 раздела 4.2		Всего листов раздела 4.2: 1403		Всего разделов: 6
11.06.2024г. № КУВИ-001/2024-157716606				
Кадастровый номер:			47:23:0000000:79	
1	2	3	4	5
25	385373.47	2213784.05	-	5
26	385442.4	2213712.7	-	5
1	385454.86	2213699.91	-	5

полное наименование должности		ДОКУМЕНТ ПОДПИСАН	инициалы, фамилия
		ЭЛЕКТРОННОЙ ПОДПИСЬЮ	
	Сертификат: 00ВВ056В7401СВ38D2В3576АСDС8425108 Владелец: ФЕДЕРАЛЬНАЯ СЛУЖБА ГОСУДАРСТВЕННОЙ РЕГИСТРАЦИИ, КАДАСТРА И КАРТОГРАФИИ Действителен: с 27.06.2023 по 19.09.2024		

Земельный участок

вид объекта недвижимости

Лист № 1400 раздела 4.2

Всего листов раздела 4.2: 1403

Всего разделов: 6

Всего листов выписки: 2072

11.06.2024г. № КУВИ-001/2024-157716606

Кадастровый номер:

47:23:0000000:79

Сведения о характерных точках границы части (частей) земельного участка

Учетный номер части: 47:23:0000000:79/971

Система координат МСК-47, зона 2

Номер точки	Координаты, м		Описание закрепления на местности	Средняя квадратичная погрешность определения координат характерных точек границ земельного участка, м
	X	Y		
1	2	3	4	5
1	377869.45	2186841.92	-	5
2	377839.94	2186888.7	-	5
3	377860.36	2186957.31	-	5
4	377811.76	2186956.03	-	5
5	377635.7	2187046.42	-	5
6	377665.02	2187100.56	-	5
7	377273.12	2187322.97	-	5
8	377339	2187449.52	-	5
9	376954.5	2187653.49	-	5
10	377009.27	2187491.58	-	5
11	376950.58	2187446.4	-	5
12	376916.55	2187320.03	-	5
13	376869.62	2187296.06	-	5
14	376792.21	2187332.52	-	5
15	376827.05	2187403.02	-	5
16	376767.38	2187391.29	-	5
17	376763.17	2187453.02	-	5
18	376795.34	2187502.26	-	5
19	376861.52	2187473.67	-	5
20	376919.86	2187584.84	-	5
21	376856.82	2187651.39	-	5
22	376675.87	2187696.64	-	5
23	376677.88	2187898.19	-	5
24	376641.51	2188011.87	-	5



ДОКУМЕНТ ПОДПИСАН
ЭЛЕКТРОННОЙ ПОДПИСЬЮ

Сертификат: 00ВВ056В7401СВ38D2В3576АСDC8425108

Владелец: ФЕДЕРАЛЬНАЯ СЛУЖБА ГОСУДАРСТВЕННОЙ

РЕГИСТРАЦИИ, КАДАСТРА И КАРТОГРАФИИ

Действителен: с 27.06.2023 по 19.09.2024

полное наименование должности

инициалы, фамилия

Земельный участок

вид объекта недвижимости

Лист № 1401 раздела 4.2

Всего листов раздела 4.2: 1403

Всего разделов: 6

Всего листов выписки: 2072

11.06.2024г. № КУВИ-001/2024-157716606

Кадастровый номер:

47:23:0000000:79

1	2	3	4	5
25	376483.59	2188377.88	-	5
26	376847.27	2188300.71	-	5
27	376891.45	2188361.51	-	5
28	376993.42	2188388.09	-	5
29	377117.12	2188362.75	-	5
30	378195.6	2187833.23	-	5
31	378123.71	2187618.47	-	5
32	378550.26	2187371.32	-	5
33	378135.58	2186683.63	-	5
1	377869.45	2186841.92	-	5



ДОКУМЕНТ ПОДПИСАН
ЭЛЕКТРОННОЙ ПОДПИСЬЮ

Сертификат: 00ВВ056В7401СВ38D2В3576АСDС8425108

Владелец: ФЕДЕРАЛЬНАЯ СЛУЖБА ГОСУДАРСТВЕННОЙ

РЕГИСТРАЦИИ, КАДАСТРА И КАРТОГРАФИИ

Действителен: с 27.06.2023 по 19.09.2024

полное наименование должности

инициалы, фамилия

Земельный участок

вид объекта недвижимости

Лист № 1402 раздела 4.2

Всего листов раздела 4.2: 1403

Всего разделов: 6

Всего листов выписки: 2072

11.06.2024г. № КУВИ-001/2024-157716606

Кадастровый номер:

47:23:0000000:79

Сведения о характерных точках границы части (частей) земельного участка

Учетный номер части: 47:23:0000000:79/972

Система координат МСК-47, зона 2

Номер точки	Координаты, м		Описание закрепления на местности	Средняя квадратичная погрешность определения координат характерных точек границ земельного участка, м
	X	Y		
1	2	3	4	5
1	375881.12	2188424.88	-	5
2	375889.5	2188027.64	-	5
3	375826.44	2187990.04	-	5
4	375834.4	2187305.41	-	5
5	374867.52	2187832.99	-	5
6	374866.11	2188430.52	-	5
1	375881.12	2188424.88	-	5



ДОКУМЕНТ ПОДПИСАН
ЭЛЕКТРОННОЙ ПОДПИСЬЮ

Сертификат: 00ВВ056В7401СВ38D2В3576АСDС8425108

Владелец: ФЕДЕРАЛЬНАЯ СЛУЖБА ГОСУДАРСТВЕННОЙ
РЕГИСТРАЦИИ, КАДАСТРА И КАРТОГРАФИИ
Действителен: с 27.06.2023 по 19.09.2024

полное наименование должности

инициалы, фамилия

Земельный участок				
вид объекта недвижимости				
Лист № 1403 раздела 4.2		Всего листов раздела 4.2: 1403		Всего разделов: 6
11.06.2024г. № КУВИ-001/2024-157716606				
Кадастровый номер:			47:23:0000000:79	
Сведения о характерных точках границы части (частей) земельного участка				
Учетный номер части: 47:23:0000000:79/973				
Система координат МСК-47, зона 2				
Номер точки	Координаты, м		Описание закрепления на местности	Средняя квадратичная погрешность определения координат характерных точек границ земельного участка, м
	X	Y		
1	2	3	4	5
1	356927.4	2217993.1	-	5
2	356912.42	2217992.4	-	5
3	356911.72	2218007.39	-	5
4	356926.71	2218008.08	-	5
1	356927.4	2217993.1	-	5

полное наименование должности	 ДОКУМЕНТ ПОДПИСАН ЭЛЕКТРОННОЙ ПОДПИСЬЮ	инициалы, фамилия
	Сертификат: 00ВВ056В7401СВ38D2В3576АСDС8425108 Владелец: ФЕДЕРАЛЬНАЯ СЛУЖБА ГОСУДАРСТВЕННОЙ РЕГИСТРАЦИИ, КАДАСТРА И КАРТОГРАФИИ Действителен: с 27.06.2023 по 19.09.2024	

Филиал публично-правовой компании "Роскадастр" по Ленинградской области
полное наименование органа регистрации прав
Выписка из Единого государственного реестра недвижимости об объекте недвижимости



Сведения о характеристиках объекта недвижимости


На основании запроса от 11.06.2024, поступившего на рассмотрение 11.06.2024, сообщаем, что согласно записям Единого государственного реестра недвижимости:

Раздел 1 Лист 1

Земельный участок			
вид объекта недвижимости			
Лист № 1 раздела 1	Всего листов раздела 1: 2	Всего разделов: 5	Всего листов выписки: 7
11.06.2024г. № КУВИ-001/2024-157683925			
Кадастровый номер:	47:23:0000000:50713		
Номер кадастрового квартала:	47:23:0000000		
Дата присвоения кадастрового номера:	23.06.2017		
Ранее присвоенный государственный учетный номер:	данные отсутствуют		
Местоположение:	Ленинградская область, р-н. Гатчинский		
Площадь:	21661 +/- 875		
Кадастровая стоимость, руб.:	156825.64		
Кадастровые номера расположенных в пределах земельного участка объектов недвижимости:	данные отсутствуют		
Кадастровые номера объектов недвижимости, из которых образован объект недвижимости:	47:23:0000000:49840; 47:23:0000000:50136; 47:23:0713001:1160		
Кадастровые номера образованных объектов недвижимости:	данные отсутствуют		
Категория земель:	Земли сельскохозяйственного назначения		
Виды разрешенного использования:	для ведения сельскохозяйственного производства		
Сведения о кадастровом инженере:	Рожнова Татьяна Николаевна, дата завершения кадастровых работ: 20.06.2017		
Сведения о лесах, водных объектах и об иных природных объектах, расположенных в пределах земельного участка:	данные отсутствуют		
Сведения о том, что земельный участок полностью расположен в границах зоны с особыми условиями использования территории, территории объекта культурного наследия, публичного сервитута:	данные отсутствуют		
Сведения о том, что земельный участок расположен в границах особой экономической зоны, территории опережающего развития, зоны территориального развития в Российской Федерации, игровой зоны:	данные отсутствуют		

полное наименование должности	 ДОКУМЕНТ ПОДПИСАН ЭЛЕКТРОННОЙ ПОДПИСЬЮ	инициалы, фамилия
	Сертификат: 00BV056B7401CB38D2B3576ACDC8425108 Владелец: ФЕДЕРАЛЬНАЯ СЛУЖБА ГОСУДАРСТВЕННОЙ РЕГИСТРАЦИИ, КАДАСТРА И КАРТОГРАФИИ Действителен: с 27.06.2023 по 19.09.2024	

Земельный участок			
вид объекта недвижимости			
Лист № 2 раздела 1	Всего листов раздела 1: 2	Всего разделов: 5	Всего листов выписки: 7
11.06.2024г. № КУВИ-001/2024-157683925			
Кадастровый номер:	47:23:0000000:50713		
Сведения о том, что земельный участок расположен в границах особо охраняемой природной территории, Байкальской природной территории и ее экологических зон, лесопарковом зеленом поясе, охотничьего угодья, лесничества:	данные отсутствуют		
Сведения о расположении земельного участка и (или) расположенного на нем объекта недвижимости в границах территории, в отношении которой принято решение о резервировании земель для государственных или муниципальных нужд:	данные отсутствуют		
Сведения о результатах проведения государственного земельного надзора:	данные отсутствуют		
Сведения о расположении земельного участка в границах территории, в отношении которой утвержден проект межевания территории:	данные отсутствуют		
Условный номер земельного участка:	данные отсутствуют		
Сведения о принятии акта и (или) заключении договора, предусматривающих предоставление в соответствии с земельным законодательством исполнительным органом государственным органом власти или органом местного самоуправления, находящегося в государственной или муниципальной собственности земельного участка для строительства наемного дома социального использования или наемного дома коммерческого использования:	данные отсутствуют		
Сведения о том, что земельный участок или земельные участки образованы на основании решения об изъятии земельного участка и (или) расположенного на нем объекта недвижимости для государственных или муниципальных нужд:	данные отсутствуют		
Сведения о том, что земельный участок образован из земель или земельного участка, государственная собственность на которые не разграничена:	данные отсутствуют		
Сведения о наличии земельного спора о местоположении границ земельных участков:	данные отсутствуют		
Статус записи об объекте недвижимости:	Сведения об объекте недвижимости имеют статус "актуальные"		
Особые отметки:	Сведения, необходимые для заполнения раздела: 4 - Сведения о частях земельного участка, отсутствуют.		
Получатель выписки:	Рыбичева Анна Александровна		

полное наименование должности	 ДОКУМЕНТ ПОДПИСАН ЭЛЕКТРОННОЙ ПОДПИСЬЮ Сертификат: 00BV056B7401CB38D2B3576ACDC8425108 Владелец: ФЕДЕРАЛЬНАЯ СЛУЖБА ГОСУДАРСТВЕННОЙ РЕГИСТРАЦИИ, КАДАСТРА И КАРТОГРАФИИ Действителен: с 27.06.2023 по 19.09.2024	инициалы, фамилия
-------------------------------	---	-------------------

Выписка из Единого государственного реестра недвижимости об объекте недвижимости
Сведения о зарегистрированных правах

Земельный участок			
вид объекта недвижимости			
Лист № 1 раздела 2	Всего листов раздела 2: 2	Всего разделов: 5	Всего листов выписки: 7
11.06.2024г. № КУВИ-001/2024-157683925			
Кадастровый номер:		47:23:0000000:50713	
1	Правообладатель (правообладатели):	1.1	Физическое лицо
	Сведения о возможности предоставления третьим лицам персональных данных физического лица:	1.1.1	данные отсутствуют
2	Вид, номер, дата и время государственной регистрации права:	2.1	Собственность 47:23:0000000:50713-47/017/2017-1 04.07.2017 11:01:33
3	Сведения об осуществлении государственной регистрации сделки, права без необходимого в силу закона согласия третьего лица, органа:	3.1	данные отсутствуют
4	Ограничение прав и обременение объекта недвижимости:		
4.1	вид:	Аренда	
	дата государственной регистрации:	10.02.2023 15:40:37	
	номер государственной регистрации:	47:23:0000000:50713-47/054/2023-4	
	срок, на который установлены ограничение прав и обременение объекта недвижимости:	Срок действия с 10.02.2023 по 11.02.2033	
	лицо, в пользу которого установлены ограничение прав и обременение объекта недвижимости:	Физическое лицо	
	сведения о возможности предоставления третьим лицам персональных данных физического лица	данные отсутствуют	
	основание государственной регистрации:	Договор аренды земельных участков, № КАС/02/2023, выдан 10.02.2023	
	сведения об осуществлении государственной регистрации сделки, права, ограничения права без необходимого в силу закона согласия третьего лица, органа:	данные отсутствуют	
	сведения об управляющем залогом и о договоре управления залогом, если такой договор заключен для управления ипотекой:	данные отсутствуют	
	сведения о депозитарии, который осуществляет хранение обездвиженной документарной закладной или электронной закладной:		



ДОКУМЕНТ ПОДПИСАН
ЭЛЕКТРОННОЙ ПОДПИСЬЮ

Сертификат: 00ВВ056В7401СВ38Д2В3576АСДС8425108

Владелец: ФЕДЕРАЛЬНАЯ СЛУЖБА ГОСУДАРСТВЕННОЙ
РЕГИСТРАЦИИ, КАДАСТРА И КАРТОГРАФИИ
Действителен: с 27.06.2023 по 19.09.2024

полное наименование должности

инициалы, фамилия

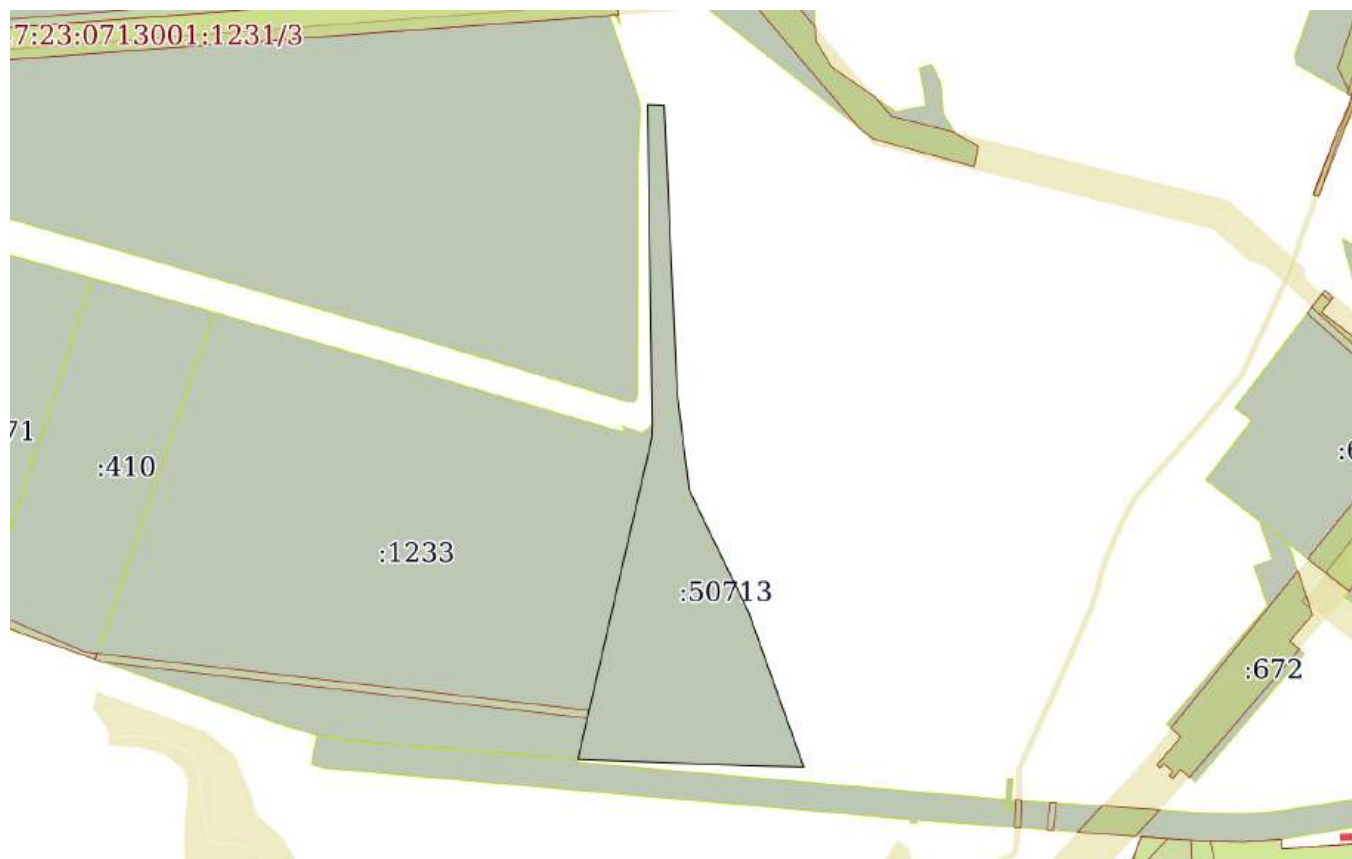
Земельный участок		
вид объекта недвижимости		
Лист № 2 раздела 2	Всего листов раздела 2: 2	Всего разделов: 5
Всего листов выписки: 7		
11.06.2024г. № КУВИ-001/2024-157683925		
Кадастровый номер:	47:23:0000000:50713	
	ведения о внесении изменений или дополнений в регистрационную запись об ипотеке:	
5	Договоры участия в долевом строительстве:	не зарегистрировано
6	Заявленные в судебном порядке права требования:	данные отсутствуют
7	Сведения о возможности предоставления третьим лицам персональных данных физического лица	данные отсутствуют
8	Сведения о возражении в отношении зарегистрированного права:	данные отсутствуют
9	Сведения о наличии решения об изъятии объекта недвижимости для государственных и муниципальных нужд:	данные отсутствуют
10	Сведения о невозможности государственной регистрации без личного участия правообладателя или его законного представителя:	данные отсутствуют
11	Правопритязания и сведения о наличии поступивших, но не рассмотренных заявлений о проведении государственной регистрации права (перехода, прекращения права), ограничения права или обременения объекта недвижимости, сделки в отношении объекта недвижимости:	отсутствуют
11	Сведения о невозможности государственной регистрации перехода, прекращения, ограничения права на земельный участок из земель сельскохозяйственного назначения:	данные отсутствуют

полное наименование должности	 <p>ДОКУМЕНТ ПОДПИСАН ЭЛЕКТРОННОЙ ПОДПИСЬЮ</p> <p>Сертификат: 00ВВ056В7401СВ38D2В3576АСDС8425108</p> <p>Владелец: ФЕДЕРАЛЬНАЯ СЛУЖБА ГОСУДАРСТВЕННОЙ РЕГИСТРАЦИИ, КАДАСТРА И КАРТОГРАФИИ</p> <p>Действителен: с 27.06.2023 по 19.09.2024</p>	инициалы, фамилия

Выписка из Единого государственного реестра недвижимости об объекте недвижимости
Описание местоположения земельного участка

Земельный участок			
вид объекта недвижимости			
Лист № 1 раздела 3	Всего листов раздела 3: 1	Всего разделов: 5	Всего листов выписки: 7
11.06.2024г. № КУВИ-001/2024-157683925			
Кадастровый номер:		47:23:0000000:50713	

План (чертеж, схема) земельного участка



Масштаб 1:5000

Условные обозначения:



ДОКУМЕНТ ПОДПИСАН
ЭЛЕКТРОННОЙ ПОДПИСЬЮ

Сертификат: 00ВВ056В7401СВ38D2В3576АСDС8425108
Владелец: ФЕДЕРАЛЬНАЯ СЛУЖБА ГОСУДАРСТВЕННОЙ
РЕГИСТРАЦИИ, КАДАСТРА И КАРТОГРАФИИ
Действителен: с 27.06.2023 по 19.09.2024

полное наименование должности

инициалы, фамилия

Выписка из Единого государственного реестра недвижимости об объекте недвижимости

Описание местоположения земельного участка

Земельный участок			
вид объекта недвижимости			
Лист № 1 раздела 3.1	Всего листов раздела 3.1: 1	Всего разделов: 5	Всего листов выписки: 7
11.06.2024г. № КУВИ-001/2024-157683925			
Кадастровый номер:		47:23:0000000:50713	

Описание местоположения границ земельного участка							
№ п/п	Номер точки		Дирекционный угол	Горизонтальное проложение, м	Описание закрепления на местности	Кадастровые номера смежных участков	Сведения об адресах правообладателей смежных земельных участков
	начальная	конечная					
1	2	3	4	5	6	7	8
1	1.1.1	1.1.2	92°7.9'	11.29	данные отсутствуют	данные отсутствуют	данные отсутствуют
2	1.1.2	1.1.3	177°26.9'	193.34	данные отсутствуют	данные отсутствуют	данные отсутствуют
3	1.1.3	1.1.4	172°52.0'	65.63	данные отсутствуют	данные отсутствуют	данные отсутствуют
4	1.1.4	1.1.5	154°4.6'	90.76	данные отсутствуют	данные отсутствуют	данные отсутствуют
5	1.1.5	1.1.6	160°22.6'	110.35	данные отсутствуют	данные отсутствуют	данные отсутствуют
6	1.1.6	1.1.7	271°20.3'	41.1	данные отсутствуют	данные отсутствуют	данные отсутствуют
7	1.1.7	1.1.8	273°26.3'	5.67	данные отсутствуют	данные отсутствуют	данные отсутствуют
8	1.1.8	1.1.9	272°5.9'	104.82	данные отсутствуют	данные отсутствуют	данные отсутствуют
9	1.1.9	1.1.10	12°58.4'	180.21	данные отсутствуют	47:23:0713001:1233	Ленинградская обл, р-н. Всеволожский, г. Всеволожск, пр-кт. Толстого, д. 61
10	1.1.9	1.1.9			данные отсутствуют	47:23:0000000:50870	адрес отсутствует
11	1.1.10	1.1.11	12°57.5'	9.28	данные отсутствуют	47:23:0713001:1233	Ленинградская обл, р-н. Всеволожский, г. Всеволожск, пр-кт. Толстого, д. 61
12	1.1.11	1.1.12	12°59.6'	31.85	данные отсутствуют	47:23:0713001:1233	Ленинградская обл, р-н. Всеволожский, г. Всеволожск, пр-кт. Толстого, д. 61
13	1.1.12	1.1.13	1°49.5'	9.1	данные отсутствуют	47:23:0713001:1233	Ленинградская обл, р-н. Всеволожский, г. Всеволожск, пр-кт. Толстого, д. 61
14	1.1.13	1.1.1	359°7.6'	214.36	данные отсутствуют	данные отсутствуют	данные отсутствуют

полное наименование должности	 ДОКУМЕНТ ПОДПИСАН ЭЛЕКТРОННОЙ ПОДПИСЬЮ	инициалы, фамилия
	Сертификат: 00BV056B7401CB38D2B3576ACDC8425108 Владелец: ФЕДЕРАЛЬНАЯ СЛУЖБА ГОСУДАРСТВЕННОЙ РЕГИСТРАЦИИ, КАДАСТРА И КАРТОГРАФИИ Действителен: с 27.06.2023 по 19.09.2024	

Выписка из Единого государственного реестра недвижимости об объекте недвижимости

Описание местоположения земельного участка

Земельный участок			
вид объекта недвижимости			
Лист № 1 раздела 3.2	Всего листов раздела 3.2: 1	Всего разделов: 5	Всего листов выписки: 7
11.06.2024г. № КУВИ-001/2024-157683925			
Кадастровый номер:		47:23:0000000:50713	

Сведения о характерных точках границы земельного участка				
Система координат МСК 47 зона 2				
Номер точки	Координаты, м		Описание закрепления на местности	Средняя квадратичная погрешность определения координат характерных точек границ земельного участка, м
	X	Y		
1	2	3	4	5
1	368275.69	2188651.13	Закрепление отсутствует	2.5
2	368275.27	2188662.41	Закрепление отсутствует	2.5
3	368082.12	2188671.02	Закрепление отсутствует	2.5
4	368017	2188679.17	Закрепление отсутствует	2.5
5	367935.37	2188718.85	Закрепление отсутствует	2.5
6	367831.43	2188755.91	Закрепление отсутствует	2.5
7	367832.39	2188714.82	Закрепление отсутствует	2.5
8	367832.73	2188709.16	Закрепление отсутствует	2.5
9	367836.57	2188604.41	Закрепление отсутствует	2.5
10	368012.18	2188644.87	Закрепление отсутствует	2.5
11	368021.22	2188646.95	Закрепление отсутствует	2.5
12	368052.25	2188654.11	Закрепление отсутствует	2.5
13	368061.35	2188654.4	Закрепление отсутствует	2.5
1	368275.69	2188651.13	Закрепление отсутствует	2.5

полное наименование должности	 ДОКУМЕНТ ПОДПИСАН ЭЛЕКТРОННОЙ ПОДПИСЬЮ	инициалы, фамилия
	Сертификат: 00ВВ056В7401СВ38D2В3576АСDC8425108 Владелец: ФЕДЕРАЛЬНАЯ СЛУЖБА ГОСУДАРСТВЕННОЙ РЕГИСТРАЦИИ, КАДАСТРА И КАРТОГРАФИИ Действителен: с 27.06.2023 по 19.09.2024	

Филиал публично-правовой компании "Роскадастр" по Ленинградской области
полное наименование органа регистрации прав
Выписка из Единого государственного реестра недвижимости об объекте недвижимости



Сведения о характеристиках объекта недвижимости

На основании запроса от 19.09.2023, поступившего на рассмотрение 19.09.2023, сообщаем, что согласно записям Единого государственного реестра недвижимости:

Раздел 1 Лист 1

Земельный участок	
вид объекта недвижимости	
Лист № 1 раздела 1	Всего листов раздела 1: 2
Всего разделов: 8	Всего листов выписки: 11
19.09.2023г. № КУВИ-001/2023-213200057	
Кадастровый номер:	47:23:0713001:285
Номер кадастрового квартала:	47:23:0713001
Дата присвоения кадастрового номера:	23.11.2005
Ранее присвоенный государственный учетный номер:	Кадастровый номер 47:23:07-13-001:0285; 285
Местоположение:	Ленинградская область, Гатчинский район, вблизи д. Грязно, ориентир
Площадь:	31700
Кадастровая стоимость, руб.:	181958
Кадастровые номера расположенных в пределах земельного участка объектов недвижимости:	данные отсутствуют
Кадастровые номера объектов недвижимости, из которых образован объект недвижимости:	данные отсутствуют
Кадастровые номера образованных объектов недвижимости:	данные отсутствуют
Категория земель:	Земли сельскохозяйственного назначения
Виды разрешенного использования:	для сельскохозяйственного производства
Сведения о кадастровом инженере:	данные отсутствуют
Сведения о лесах, водных объектах и об иных природных объектах, расположенных в пределах земельного участка:	данные отсутствуют
Сведения о том, что земельный участок полностью расположен в границах зоны с особыми условиями использования территории, территории объекта культурного наследия, публично-сервитута:	данные отсутствуют
Сведения о том, что земельный участок расположен в границах особой экономической зоны, территории опережающего социально-экономического развития, зоны территориального развития в Российской Федерации, игровой зоны:	данные отсутствуют

полное наименование должности	 ДОКУМЕНТ ПОДПИСАН ЭЛЕКТРОННОЙ ПОДПИСЬЮ	инициалы, фамилия
	Сертификат: 00ВВ056В7401СВ38D2В3576АСDС8425108 Владелец: ФЕДЕРАЛЬНАЯ СЛУЖБА ГОСУДАРСТВЕННОЙ РЕГИСТРАЦИИ, КАДАСТРА И КАРТОГРАФИИ Действителен: с 27.06.2023 по 19.09.2024	

Земельный участок			
вид объекта недвижимости			
Лист № 2 раздела 1	Всего листов раздела 1: 2	Всего разделов: 8	Всего листов выписки: 11
19.09.2023г. № КУВИ-001/2023-213200057			
Кадастровый номер:		47:23:0713001:285	
Сведения о том, что земельный участок расположен в границах особо охраняемой природной территории, охотничьих угодий, лесничеств:		данные отсутствуют	
Сведения о результатах проведения государственного земельного надзора:		данные отсутствуют	
Сведения о расположении земельного участка в границах территории, в отношении которой утвержден проект межевания территории:		данные отсутствуют	
Условный номер земельного участка:		данные отсутствуют	
Сведения о принятии акта и (или) заключении договора, предусматривающих предоставление в соответствии с земельным законодательством исполнительным органом государственным органом власти или органом местного самоуправления, находящегося в государственной или муниципальной собственности земельного участка для строительства наемного дома социального использования или наемного дома коммерческого использования:		данные отсутствуют	
Сведения о том, что земельный участок или земельные участки образованы на основании решения об изъятии земельного участка и (или) расположенного на нем объекта недвижимости для государственных или муниципальных нужд:		данные отсутствуют	
Сведения о том, что земельный участок образован из земель или земельного участка, государственная собственность на которые не разграничена:		данные отсутствуют	
Сведения о наличии земельного спора о местоположении границ земельных участков:		данные отсутствуют	
Статус записи об объекте недвижимости:		Сведения об объекте недвижимости имеют статус "актуальные, ранее учтенные"	
Особые отметки:		Сведения об ограничениях права на объект недвижимости, обременениях данного объекта, не зарегистрированных в реестре прав, ограничений прав и обременений недвижимого имущества: вид ограничения (обременения): прочие ограничения прав и обременения объекта недвижимости; срок действия: с 06.03.2008. вид ограничения (обременения): прочие ограничения прав и обременения объекта недвижимости; срок действия не установлен.	
Получатель выписки:		Блинова Ирина Викторовна	

	ДОКУМЕНТ ПОДПИСАН ЭЛЕКТРОННОЙ ПОДПИСЬЮ	
Сертификат: 00ВВ056В7401СВ38D2В3576АСDC8425108 Владелец: ФЕДЕРАЛЬНАЯ СЛУЖБА ГОСУДАРСТВЕННОЙ РЕГИСТРАЦИИ, КАДАСТРА И КАРТОГРАФИИ Действителен: с 27.06.2023 по 19.09.2024		инициалы, фамилия
полное наименование должности		

Выписка из Единого государственного реестра недвижимости об объекте недвижимости
Сведения о зарегистрированных правах

Земельный участок			
вид объекта недвижимости			
Лист № 1 раздела 2	Всего листов раздела 2: 3	Всего разделов: 8	Всего листов выписки: 11
19.09.2023г. № КУВИ-001/2023-213200057			
Кадастровый номер:		47:23:0713001:285	
1	Правообладатель (правообладатели):	1.1	Физическое лицо
	Сведения о возможности предоставления третьим лицам персональных данных физического лица:	1.1.1	данные отсутствуют
2	Вид, номер, дата и время государственной регистрации права:	2.1	Собственность 47-47-17/009/2014-535 16.05.2014 00:00:00
3	Сведения об осуществлении государственной регистрации сделки, права без необходимого в силу закона согласия третьего лица, органа:	3.1	данные отсутствуют
4	Ограничение прав и обременение объекта недвижимости:		
4.1	вид:	Прочие ограничения прав и обременения объекта недвижимости	
	дата государственной регистрации:	06.03.2008 00:00:00	
	номер государственной регистрации:	47-78-17/047/2007-043	
	срок, на который установлены ограничение прав и обременение объекта недвижимости:	данные отсутствуют	
	лицо, в пользу которого установлены ограничение прав и обременение объекта недвижимости:	данные о правообладателе отсутствуют	
	сведения о возможности предоставления третьим лицам персональных данных физического лица	данные отсутствуют	
	основание государственной регистрации:	Кадастровый план земельного участка (выписка из государственного земельного кадастра), № 37/07-1-2978, выдан 22.02.2007, начальником управления федерального агентства кадастра объектов недвижимости по Ленинградской области. Территориальный отдел по Гатчинскому району	
	сведения об осуществлении государственной регистрации сделки, права, ограничения права без необходимого в силу закона согласия третьего лица, органа:	данные отсутствуют	
	сведения об управляющем залогом и о договоре управления залогом, если такой договор заключен для управления ипотекой:	данные отсутствуют	



ДОКУМЕНТ ПОДПИСАН
ЭЛЕКТРОННОЙ ПОДПИСЬЮ

Сертификат: 00BV056B7401CB38D2B3576ACDC8425108

Владелец: ФЕДЕРАЛЬНАЯ СЛУЖБА ГОСУДАРСТВЕННОЙ
РЕГИСТРАЦИИ, КАДАСТРА И КАРТОГРАФИИ
Действителен: с 27.06.2023 по 19.09.2024

полное наименование должности

инициалы, фамилия

Земельный участок			
вид объекта недвижимости			

Лист № 2 раздела 2	Всего листов раздела 2: 3	Всего разделов: 8	Всего листов выписки: 11
--------------------	---------------------------	-------------------	--------------------------

19.09.2023г. № КУВИ-001/2023-213200057

Кадастровый номер: 47:23:0713001:285

	сведения о депозитарии, который осуществляет хранение бездвиженной документарной закладной или электронной закладной:	
	ведения о внесении изменений или дополнений в регистрационную запись об ипотеке:	
5	Договоры участия в долевом строительстве:	не зарегистрировано
6	Заявленные в судебном порядке права требования:	данные отсутствуют
7	Сведения о возможности предоставления третьим лицам персональных данных физического лица	данные отсутствуют
8	Сведения о возражении в отношении зарегистрированного права:	данные отсутствуют
9	Сведения о наличии решения об изъятии объекта недвижимости для государственных и муниципальных нужд:	данные отсутствуют
10	Сведения о невозможности государственной регистрации без личного участия правообладателя или его законного представителя:	данные отсутствуют
11	Правопритязания и сведения о наличии поступивших, но не рассмотренных заявлений о проведении государственной регистрации права (перехода, прекращения права), ограничения права или обременения объекта недвижимости, сделки в отношении объекта недвижимости:	отсутствуют

полное наименование должности		ДОКУМЕНТ ПОДПИСАН ЭЛЕКТРОННОЙ ПОДПИСЬЮ	инициалы, фамилия
	Сертификат: 00ВВ056В7401СВ38D2В3576АСDС8425108	Владелец: ФЕДЕРАЛЬНАЯ СЛУЖБА ГОСУДАРСТВЕННОЙ РЕГИСТРАЦИИ, КАДАСТРА И КАРТОГРАФИИ Действителен: с 27.06.2023 по 19.09.2024	

Земельный участок			
вид объекта недвижимости			
Лист № 3 раздела 2	Всего листов раздела 2: 3	Всего разделов: 8	Всего листов выписки: 11
19.09.2023г. № КУВИ-001/2023-213200057			
Кадастровый номер:		47:23:0713001:285	
11	Сведения о невозможности государственной регистрации перехода, прекращения, ограничения права на земельный участок из земель сельскохозяйственного назначения:	данные отсутствуют	

полное наименование должности		ДОКУМЕНТ ПОДПИСАН	инициалы, фамилия
		ЭЛЕКТРОННОЙ ПОДПИСЬЮ	
	Сертификат: 00ВВ056В7401СВ38D2В3576АСDС8425108 Владелец: ФЕДЕРАЛЬНАЯ СЛУЖБА ГОСУДАРСТВЕННОЙ РЕГИСТРАЦИИ, КАДАСТРА И КАРТОГРАФИИ Действителен: с 27.06.2023 по 19.09.2024		

Выписка из Единого государственного реестра недвижимости об объекте недвижимости

Описание местоположения земельного участка

Земельный участок			
вид объекта недвижимости			

Лист № 1 раздела 3	Всего листов раздела 3: 1	Всего разделов: 8	Всего листов выписки: 11
--------------------	---------------------------	-------------------	--------------------------


19.09.2023г. № КУВИ-001/2023-213200057

Кадастровый номер: 47:23:0713001:285

План (чертеж, схема) земельного участка



Масштаб 1:20000000 Условные обозначения:

полное наименование должности	 ДОКУМЕНТ ПОДПИСАН ЭЛЕКТРОННОЙ ПОДПИСЬЮ	инициалы, фамилия
	Сертификат: 00ВВ056В7401СВ38D2В3576АСDС8425108 Владелец: ФЕДЕРАЛЬНАЯ СЛУЖБА ГОСУДАРСТВЕННОЙ РЕГИСТРАЦИИ, КАДАСТРА И КАРТОГРАФИИ Действителен: с 27.06.2023 по 19.09.2024	

Выписка из Единого государственного реестра недвижимости об объекте недвижимости

Описание местоположения земельного участка

Земельный участок			
вид объекта недвижимости			
Лист № 1 раздела 3.1	Всего листов раздела 3.1: 1	Всего разделов: 8	Всего листов выписки: 11
19.09.2023г. № КУВИ-001/2023-213200057			
Кадастровый номер:		47:23:0713001:285	

Описание местоположения границ земельного участка							
№ п/п	Номер точки		Дирекционный угол	Горизонтальное проложение, м	Описание закрепления на местности	Кадастровые номера смежных участков	Сведения об адресах правообладателей смежных земельных участков
	начальная	конечная					
1	2	3	4	5	6	7	8
1	1.1.1	1.1.2	308°56.2`	274.56	данные отсутствуют	47:23:0713001:286	terra_gtn@mail.ru
2	1.1.2	1.1.3	40°49.4`	115.64	данные отсутствуют	данные отсутствуют	данные отсутствуют
3	1.1.3	1.1.4	128°56.1`	274	данные отсутствуют	данные отсутствуют	данные отсутствуют
4	1.1.4	1.1.5	220°32.1`	35.79	данные отсутствуют	данные отсутствуют	данные отсутствуют
5	1.1.5	1.1.1	220°33.1`	79.85	данные отсутствуют	данные отсутствуют	данные отсутствуют

полное наименование должности	 ДОКУМЕНТ ПОДПИСАН ЭЛЕКТРОННОЙ ПОДПИСЬЮ	инициалы, фамилия
	Сертификат: 00ВВ056В7401СВ38D2В3576АСDС8425108 Владелец: ФЕДЕРАЛЬНАЯ СЛУЖБА ГОСУДАРСТВЕННОЙ РЕГИСТРАЦИИ, КАДАСТРА И КАРТОГРАФИИ Действителен: с 27.06.2023 по 19.09.2024	

Выписка из Единого государственного реестра недвижимости об объекте недвижимости
Описание местоположения земельного участка

Земельный участок			
вид объекта недвижимости			
Лист № 1 раздела 3.2	Всего листов раздела 3.2: 1	Всего разделов: 8	Всего листов выписки: 11
19.09.2023г. № КУВИ-001/2023-213200057			
Кадастровый номер:		47:23:0713001:285	

Сведения о характерных точках границы земельного участка				
Система координат МСК-47, зона 2				
Номер точки	Координаты, м		Описание закрепления на местности	Средняя квадратичная погрешность определения координат характерных точек границ земельного участка, м
	X	Y		
1	2	3	4	5
1	368493.16	2190592.97	-	-
2	368665.71	2190379.41	-	-
3	368753.22	2190455.01	-	-
4	368581.03	2190668.14	-	-
5	368553.83	2190644.88	-	-
1	368493.16	2190592.97	-	-

полное наименование должности	 ДОКУМЕНТ ПОДПИСАН ЭЛЕКТРОННОЙ ПОДПИСЬЮ	инициалы, фамилия
	Сертификат: 00ВВ056В7401СВ38D2В3576АСDС8425108 Владелец: ФЕДЕРАЛЬНАЯ СЛУЖБА ГОСУДАРСТВЕННОЙ РЕГИСТРАЦИИ, КАДАСТРА И КАРТОГРАФИИ Действителен: с 27.06.2023 по 19.09.2024	

Выписка из Единого государственного реестра недвижимости об объекте недвижимости
Сведения о частях земельного участка

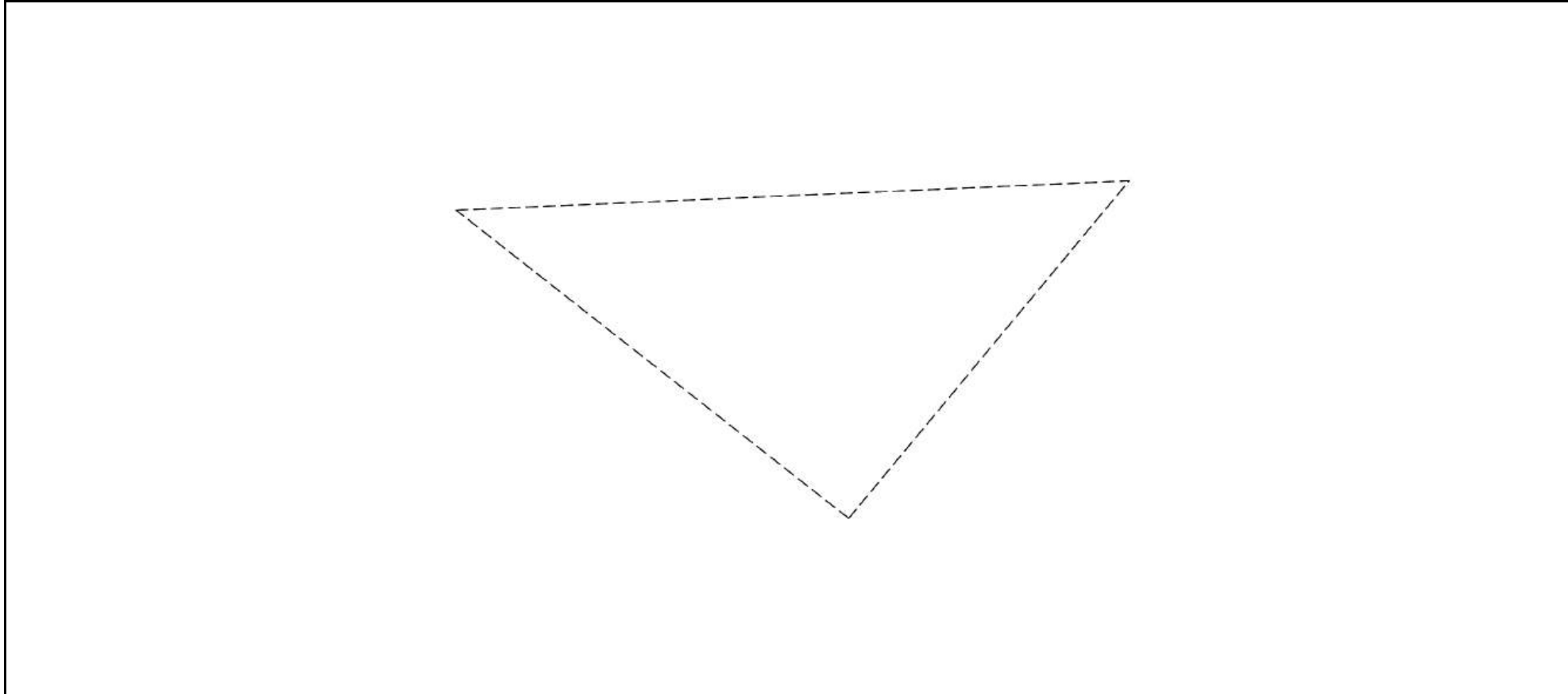
Земельный участок			
вид объекта недвижимости			

Лист № 1 раздела 4	Всего листов раздела 4: 1	Всего разделов: 8	Всего листов выписки: 11
--------------------	---------------------------	-------------------	--------------------------

19.09.2023г. № КУВИ-001/2023-213200057

Кадастровый номер: 47:23:0713001:285

План (чертеж, схема) части земельного участка | Учетный номер части: 47:23:0713001:285/1



Масштаб 1:300 | Условные обозначения:

	 ДОКУМЕНТ ПОДПИСАН ЭЛЕКТРОННОЙ ПОДПИСЬЮ Сертификат: 00ВВ056В7401СВ38D2В3576АСDС8425108 Владелец: ФЕДЕРАЛЬНАЯ СЛУЖБА ГОСУДАРСТВЕННОЙ РЕГИСТРАЦИИ, КАДАСТРА И КАРТОГРАФИИ Действителен: с 27.06.2023 по 19.09.2024	
полное наименование должности	инициалы, фамилия	

Выписка из Единого государственного реестра недвижимости об объекте недвижимости
Сведения о частях земельного участка

Земельный участок		
вид объекта недвижимости		
Лист № 1 раздела 4.1	Всего листов раздела 4.1: 1	Всего разделов: 8
Всего листов выписки: 11		
19.09.2023г. № КУВИ-001/2023-213200057		
Кадастровый номер:		47:23:0713001:285
Учетный номер части	Площадь, м2	Содержание ограничения в использовании или ограничения права на объект недвижимости или обременения объекта недвижимости
1	2	3
47:23:0713001:285/1	280	вид ограничения (обременения): прочие ограничения прав и обременения объекта недвижимости; Срок действия: не установлен; Содержание ограничения (обременения): охранная зона воздушной ЛЭП
	Весь	вид ограничения (обременения): прочие ограничения прав и обременения объекта недвижимости; Срок действия: не установлен; Содержание ограничения (обременения): Прочие ограничения (обременения)

полное наименование должности		ДОКУМЕНТ ПОДПИСАН ЭЛЕКТРОННОЙ ПОДПИСЬЮ	инициалы, фамилия
	Сертификат: 00ВВ056В7401СВ38D2В3576АСDС8425108 Владелец: ФЕДЕРАЛЬНАЯ СЛУЖБА ГОСУДАРСТВЕННОЙ РЕГИСТРАЦИИ, КАДАСТРА И КАРТОГРАФИИ Действителен: с 27.06.2023 по 19.09.2024		

Выписка из Единого государственного реестра недвижимости об объекте недвижимости

Сведения о частях земельного участка

Земельный участок			
вид объекта недвижимости			
Лист № 1 раздела 4.2	Всего листов раздела 4.2: 1	Всего разделов: 8	Всего листов выписки: 11
19.09.2023г. № КУВИ-001/2023-213200057			
Кадастровый номер:		47:23:0713001:285	

Сведения о характерных точках границы части (частей) земельного участка				
Учетный номер части: 47:23:0713001:285/1				
Система координат				
Номер точки	Координаты, м		Описание закрепления на местности	Средняя квадратичная погрешность определения координат характерных точек границ земельного участка, м
	X	Y		
1	2	3	4	5
1	26279.22	90619.2	-	-
2	26294.81	90599.33	-	-
1	26279.22	90619.2	-	-
2	26296.29	90633.39	-	-
1	26279.22	90619.2	-	-
2	26294.81	90599.33	-	-
1	26294.81	90599.33	-	-
2	26296.29	90633.39	-	-
1	26279.22	90619.2	-	-
2	26296.29	90633.39	-	-
1	26294.81	90599.33	-	-
2	26296.29	90633.39	-	-

полное наименование должности		ДОКУМЕНТ ПОДПИСАН ЭЛЕКТРОННОЙ ПОДПИСЬЮ	инициалы, фамилия
	Сертификат: 00ВВ056В7401СВ38D2В3576АСDC8425108 Владелец: ФЕДЕРАЛЬНАЯ СЛУЖБА ГОСУДАРСТВЕННОЙ РЕГИСТРАЦИИ, КАДАСТРА И КАРТОГРАФИИ Действителен: с 27.06.2023 по 19.09.2024		

Выписка из Единого государственного реестра недвижимости об объекте недвижимости

Сведения о характеристиках объекта недвижимости

На основании запроса от 30.08.2018 г., поступившего на рассмотрение 30.08.2018 г., сообщаем, что согласно записям Единого государственного реестра недвижимости:

Земельный участок			
(вид объекта недвижимости)			
Лист № ___ Раздела 1	Всего листов раздела 1 : ___	Всего разделов: ___	Всего листов выписки: ___
30.08.2018 № 99/2018/156683975			
Кадастровый номер:		47:23:0713001:286	

Номер кадастрового квартала:	47:23:0713001
Дата присвоения кадастрового номера:	23.11.2005
Ранее присвоенный государственный учетный номер:	данные отсутствуют
Адрес:	Ленинградская область, Гатчинский муниципальный район, вблизи дер. Грязно
Площадь:	31700 +/- 1558 кв. м
Кадастровая стоимость, руб.:	220632
Кадастровые номера расположенных в пределах земельного участка объектов недвижимости:	данные отсутствуют
Кадастровые номера объектов недвижимости, из которых образован объект недвижимости:	данные отсутствуют
Кадастровые номера образованных объектов недвижимости:	данные отсутствуют
Сведения о включении объекта недвижимости в состав предприятия как имущественного комплекса:	

Государственный регистратор		ФГИС ЕГРН
полное наименование должности	подпись	инициалы, фамилия

М.П.

Выписка из Единого государственного реестра недвижимости об объекте недвижимости
Сведения о характеристиках объекта недвижимости

Земельный участок			
(вид объекта недвижимости)			
Лист № ____ Раздела 1	Всего листов раздела 1 : ____	Всего разделов: ____	Всего листов выписки: ____
30.08.2018 № 99/2018/156683975			
Кадастровый номер:		47:23:0713001:286	

Категория земель:	Земли сельскохозяйственного назначения
Виды разрешенного использования:	для сельскохозяйственной деятельности
Сведения о кадастровом инженерере:	данные отсутствуют
Сведения о лесах, водных объектах и об иных природных объектах, расположенных в пределах земельного участка:	данные отсутствуют
Сведения о том, что земельный участок полностью или частично расположен в границах зоны с особыми условиями использования территории или территории объекта культурного наследия	данные отсутствуют
Сведения о том, что земельный участок расположен в границах особой экономической зоны, территории опережающего социально-экономического развития, зоны территориального развития в Российской Федерации, игровой зоны:	данные отсутствуют
Сведения о том, что земельный участок расположен в границах особо охраняемой природной территории, охотничьих угодий, лесничеств, лесопарков:	данные отсутствуют
Сведения о результатах проведения государственного земельного надзора:	данные отсутствуют
Сведения о расположении земельного участка в границах территории, в отношении которой утвержден проект межевания территории:	данные отсутствуют

Государственный регистратор		ФГИС ЕГРН
полное наименование должности	подпись	инициалы, фамилия

М.П.

Выписка из Единого государственного реестра недвижимости об объекте недвижимости
Сведения о характеристиках объекта недвижимости

Земельный участок			
<small>(вид объекта недвижимости)</small>			
Лист № ____ Раздела 1	Всего листов раздела 1 : ____	Всего разделов: ____	Всего листов выписки: ____
30.08.2018 № 99/2018/156683975			
Кадастровый номер:		47:23:0713001:286	

Условный номер земельного участка:	данные отсутствуют
Сведения о принятии акта и (или) заключении договора, предусматривающих предоставление в соответствии с земельным законодательством исполнительным органом государственной власти или органом местного самоуправления находящегося в государственной или муниципальной собственности земельного участка для строительства наемного дома социального использования или наемного дома коммерческого использования:	данные отсутствуют
Сведения о том, что земельный участок или земельные участки образованы на основании решения об изъятии земельного участка и (или) расположенного на нем объекта недвижимости для государственных или муниципальных нужд:	данные отсутствуют
Сведения о том, что земельный участок образован из земель или земельного участка, государственная собственность на которые не разграничена:	данные отсутствуют
Сведения о наличии земельного спора о местоположении границ земельных участков:	данные отсутствуют
Статус записи об объекте недвижимости:	Сведения об объекте недвижимости имеют статус "актуальные, ранее учтенные"
Особые отметки:	
Получатель выписки:	Долгих Евгений Геннадьевич

Государственный регистратор		ФГИС ЕГРН
полное наименование должности	подпись	инициалы, фамилия

М.П.

Выписка из Единого государственного реестра недвижимости об объекте недвижимости
Сведения о зарегистрированных правах

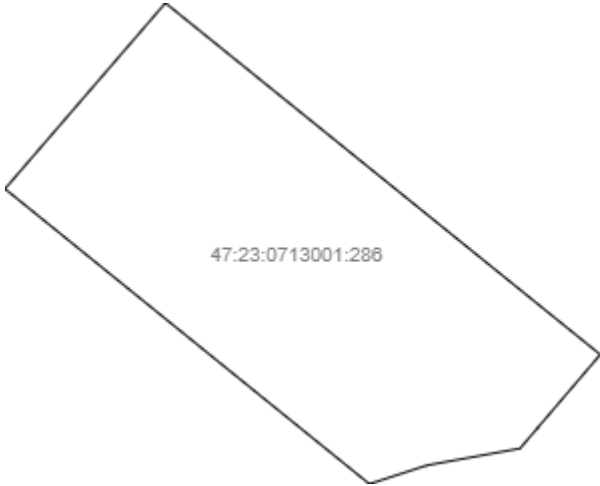
Земельный участок	
(вид объекта недвижимости)	
Лист № ____ Раздела 2	Всего листов раздела 2 : ____
Всего разделов: ____	Всего листов выписки: ____
30.08.2018 № 99/2018/156683975	
Кадастровый номер:	47:23:0713001:286
1. Правообладатель (правообладатели):	1.1. Смолин Алексей Николаевич
2. Вид, номер и дата государственной регистрации права:	2.1. Собственность, № 47-47/017-47/017/003/2015-401/2 от 03.02.2015
3. Ограничение прав и обременение объекта недвижимости:	не зарегистрировано
4. Договоры участия в долевом строительстве:	данные отсутствуют
5. Заявленные в судебном порядке права требования:	данные отсутствуют
6. Сведения о возражении в отношении зарегистрированного права:	данные отсутствуют
7. Сведения о наличии решения об изъятии объекта недвижимости для государственных и муниципальных нужд:	данные отсутствуют
8. Сведения о невозможности государственной регистрации без личного участия правообладателя или его законного представителя:	
9. Правопритязания и сведения о наличии поступивших, но не рассмотренных заявлений о проведении государственной регистрации права (перехода, прекращения права), ограничения права или обременения объекта недвижимости, сделки в отношении объекта недвижимости:	данные отсутствуют
10. Сведения об осуществлении государственной регистрации сделки, права, ограничения права без необходимого в силу закона согласия третьего лица, органа:	данные отсутствуют
11. Сведения о невозможности государственной регистрации перехода, прекращения, ограничения права на земельный участок из земель сельскохозяйственного назначения:	

Государственный регистратор		ФГИС ЕГРН
полное наименование должности	подпись	инициалы, фамилия

М.П.

Выписка из Единого государственного реестра недвижимости об объекте недвижимости
Описание местоположения земельного участка

Земельный участок			
(вид объекта недвижимости)			
Лист № ___ Раздела 3	Всего листов раздела 3 : ___	Всего разделов: ___	Всего листов выписки: ___
30.08.2018 № 99/2018/156683975			
Кадастровый номер:		47:23:0713001:286	

План (чертеж, схема) земельного участка			
			
Масштаб 1: данные отсутствуют	Условные обозначения:		

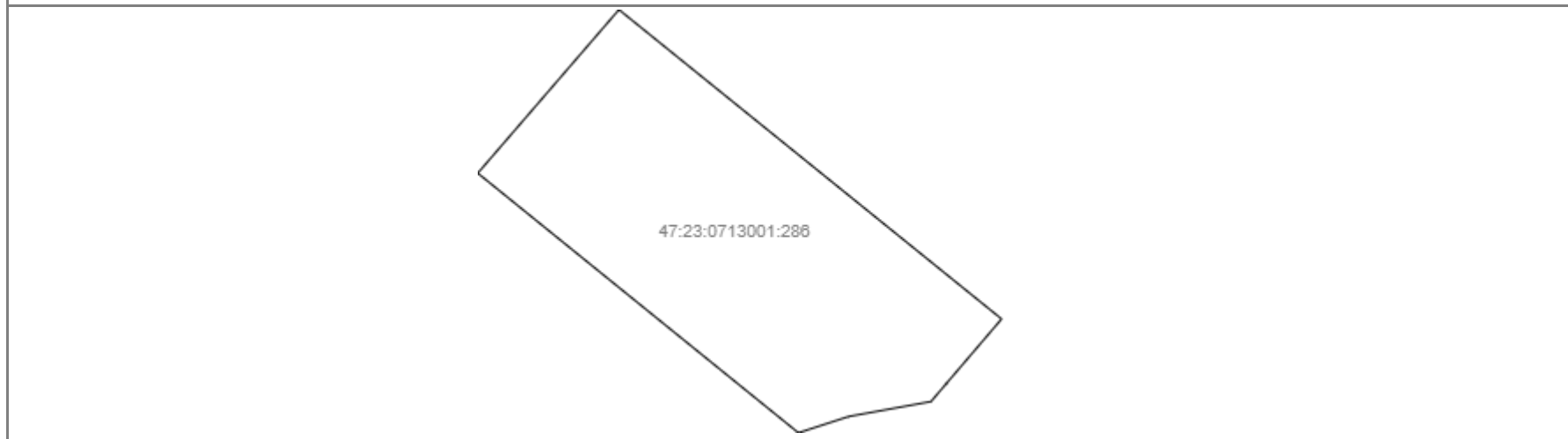
Государственный регистратор		ФГИС ЕГРН
полное наименование должности	подпись	инициалы, фамилия

М.П.

Выписка из Единого государственного реестра недвижимости об объекте недвижимости
Описание местоположения земельного участка

Земельный участок			
(вид объекта недвижимости)			
Лист № ___ Раздела 3	Всего листов раздела 3 : ___	Всего разделов: ___	Всего листов выписки: ___
30.08.2018 № 99/2018/156683975			
Кадастровый номер:		47:23:0713001:286	

План (чертеж, схема) земельного участка



Масштаб 1: данные отсутствуют	Условные обозначения:		
-------------------------------	-----------------------	--	--

Государственный регистратор		ФГИС ЕГРН
полное наименование должности	подпись	инициалы, фамилия

М.П.

Выписка из Единого государственного реестра недвижимости об объекте недвижимости
Описание местоположения земельного участка

Земельный участок			
(вид объекта недвижимости)			
Лист № ___ Раздела 3.1	Всего листов раздела 3.1 : ___	Всего разделов: ___	Всего листов выписки: ___
30.08.2018 № 99/2018/156683975			
Кадастровый номер:		47:23:0713001:286	

Описание местоположения границ земельного участка							
Номер п/п	Номер точки		Дирекционный угол	Горизонтальное проложение, м	Описание закрепления на местности	Кадастровые номера смежных участков	Сведения об адресах правообладателей смежных земельных участков
	начальная	конечная					
1	2	3	4	5	6	7	8
1	1	1	данные отсутствуют	данные отсутствуют	-	данные отсутствуют	данные отсутствуют

Государственный регистратор		ФГИС ЕГРН
полное наименование должности	подпись	инициалы, фамилия

М.П.

Выписка из Единого государственного реестра недвижимости об объекте недвижимости
Описание местоположения земельного участка

Земельный участок			
(вид объекта недвижимости)			
Лист № ___ Раздела 3.2	Всего листов раздела 3.2 : ___	Всего разделов: ___	Всего листов выписки: ___
30.08.2018 № 99/2018/156683975			
Кадастровый номер:		47:23:0713001:286	


Сведения о характерных точках границы земельного участка				
Система координат				
Зона №				
Номер точки	Координаты		Описание закрепления на местности	Средняя квадратическая погрешность определения координат характерных точек границ земельного участка, м
	X	Y		
1	2	3	4	5
1	368429.65	2190479.58	Временный межевой знак	0
2	368574.5	2190300.62	Временный межевой знак	0
3	368665.71	2190379.41	Временный межевой знак	0
4	368493.16	2190592.98	Временный межевой знак	0
5	368457.02	2190562.06	Временный межевой знак	0
6	368447.09	2190553.58	Временный межевой знак	0
7	368438.78	2190507.73	Временный межевой знак	0

Государственный регистратор		ФГИС ЕГРН
полное наименование должности	подпись	инициалы, фамилия

М.П.

Выписка из Единого государственного реестра недвижимости об объекте недвижимости
Сведения о частях земельного участка

Земельный участок			
<small>(вид объекта недвижимости)</small>			
Лист № ___ Раздела 4	Всего листов раздела 4 : ___	Всего разделов: ___	Всего листов выписки: ___
30.08.2018 № 99/2018/156683975			
Кадастровый номер:		47:23:0713001:286	


План (чертеж, схема) части земельного участка	Учетный номер части: 47:23:0713001:286/1
	
Масштаб 1: данные отсутствуют	Условные обозначения:

Государственный регистратор		ФГИС ЕГРН
полное наименование должности	подпись	инициалы, фамилия

М.П.

Выписка из Единого государственного реестра недвижимости об объекте недвижимости
Сведения о частях земельного участка

Земельный участок			
<small>(вид объекта недвижимости)</small>			
Лист № ____ Раздела 4	Всего листов раздела 4 : ____	Всего разделов: ____	Всего листов выписки: ____
30.08.2018.№ 99/2018/156683975			
Кадастровый номер:		47:23:0713001:286	

План (чертеж, схема) части земельного участка	Учетный номер части: 47:23:0713001:286/2
	
Масштаб 1: данные отсутствуют	Условные обозначения:

Государственный регистратор		ФГИС ЕГРН
полное наименование должности	подпись	инициалы, фамилия

М.П.

Выписка из Единого государственного реестра недвижимости об объекте недвижимости
Сведения о частях земельного участка

Земельный участок			
(вид объекта недвижимости)			
Лист № ___ Раздела 4.1	Всего листов раздела 4.1 : ___	Всего разделов: ___	Всего листов выписки: ___
30.08.2018 № 99/2018/156683975			
Кадастровый номер:		47:23:0713001:286	

Учетный номер части	Площадь (м ²)	Содержание ограничения в использовании или ограничения права на объект недвижимости или обременения объекта недвижимости
1	2	3
1	3816	Ограничения прав на земельный участок, предусмотренные статьями 56, 56.1 Земельного кодекса Российской Федерации, 47.23.2.127, Карта (план) охранной зоны объекта электросетевого хозяйства № 621/2015 от 23.12.2015
2	3621	Ограничения прав на земельный участок, предусмотренные статьями 56, 56.1 Земельного кодекса Российской Федерации, 47.23.2.132, Карта (план) охранной зоны объекта электросетевого хозяйства № 625/2015 от 23.12.2015

Государственный регистратор		ФГИС ЕГРН
полное наименование должности	подпись	инициалы, фамилия

М.П.

Выписка из Единого государственного реестра недвижимости об объекте недвижимости
Сведения о частях земельного участка

Земельный участок				
(вид объекта недвижимости)				
Лист № ___ Раздела 4.2		Всего листов раздела 4.2 : ___		Всего разделов: ___
Всего листов выписки: ___				
30.08.2018 № 99/2018/156683975				
Кадастровый номер:			47:23:0713001:286	
Сведения о характерных точках границы части (частей) земельного участка				
Учетный номер части: 1				
Система координат: МСК 47 зона 2				
Зона №				
Номер точки	Координаты, м		Описание закрепления на местности	Средняя квадратическая погрешность определения координат характерных точек границы части земельного участка, м
	X	Y		
1	2	3	4	5
4	368493.16	2190592.98	Временный межевой знак	0
8	368499.76	2190392.95	данные отсутствуют	данные отсутствуют
8	368499.76	2190392.95	данные отсутствуют	данные отсутствуют
9	368479.45	2190418.04	данные отсутствуют	данные отсутствуют
10	368480.34	2190449.92	данные отсутствуют	0.1
11	368482.77	2190533.88	данные отсутствуют	0.1
12	368484.11	2190585.24	данные отсутствуют	данные отсутствуют
13	368504.94	2190578.39	данные отсутствуют	данные отсутствуют
14	368503.77	2190533.31	данные отсутствуют	0.1
15	368501.33	2190449.32	данные отсутствуют	0.1
Государственный регистратор			ФГИС ЕГРН	
полное наименование должности			подпись	
			инициалы, фамилия	

М.П.

Выписка из Единого государственного реестра недвижимости об объекте недвижимости
Сведения о частях земельного участка

Земельный участок				
<small>(вид объекта недвижимости)</small>				
Лист № ___ Раздела 4.2		Всего листов раздела 4.2 : ___		Всего разделов: ___
Всего листов выписки: ___				
30.08.2018 № 99/2018/156683975				
Кадастровый номер:			47:23:0713001:286	
Сведения о характерных точках границы части (частей) земельного участка				
Учетный номер части: 2				
Система координат: МСК 47 зона 2				
Зона №				
Номер точки	Координаты, м		Описание закрепления на местности	Средняя квадратическая погрешность определения координат характерных точек границы части земельного участка, м
	X	Y		
1	2	3	4	5
4	368493.16	2190592.98	Временный межевой знак	0
16	368492.59	2190401.82	данные отсутствуют	данные отсутствуют
16	368492.59	2190401.82	данные отсутствуют	данные отсутствуют
17	368472.3	2190426.89	данные отсутствуют	данные отсутствуют
18	368473.41	2190465.58	данные отсутствуют	0.1
19	368475.35	2190545.64	данные отсутствуют	0.1
20	368476.26	2190578.52	данные отсутствуют	данные отсутствуют
21	368497.53	2190587.57	данные отсутствуют	данные отсутствуют
22	368496.35	2190545.1	данные отсутствуют	0.1
23	368494.39	2190465.02	данные отсутствуют	0.1
Государственный регистратор			ФГИС ЕГРН	
полное наименование должности			подпись	
			инициалы, фамилия	

М.П.

Филиал публично-правовой компании "Роскадастр" по Ленинградской области
полное наименование органа регистрации прав
Выписка из Единого государственного реестра недвижимости об объекте недвижимости



Сведения о характеристиках объекта недвижимости

На основании запроса от 30.10.2023, поступившего на рассмотрение 30.10.2023, сообщаем, что согласно записям Единого государственного реестра недвижимости:

Раздел 1 Лист 1

Земельный участок			
вид объекта недвижимости			
Лист № 1 раздела 1	Всего листов раздела 1: 2	Всего разделов: 5	Всего листов выписки: 7
30.10.2023г. № КУВИ-001/2023-245109129			
Кадастровый номер:	47:23:0713001:289		
Номер кадастрового квартала:	47:23:0713001		
Дата присвоения кадастрового номера:	23.11.2005		
Ранее присвоенный государственный учетный номер:	Кадастровый номер 47:23:07-13-001:0289		
Местоположение:	Ленинградская область, Гатчинский район, вблизи д. Грязно		
Площадь:	31700 +/- 0		
Кадастровая стоимость, руб.:	181958		
Кадастровые номера расположенных в пределах земельного участка объектов недвижимости:	данные отсутствуют		
Кадастровые номера объектов недвижимости, из которых образован объект недвижимости:	47:23:0713001:180		
Кадастровые номера образованных объектов недвижимости:	данные отсутствуют		
Категория земель:	Земли населенных пунктов		
Виды разрешенного использования:	для сельскохозяйственного производства		
Сведения о кадастровом инженерере:	данные отсутствуют		
Сведения о лесах, водных объектах и об иных природных объектах, расположенных в пределах земельного участка:	данные отсутствуют		
Сведения о том, что земельный участок полностью расположен в границах зоны с особыми условиями использования территории, территории объекта культурного наследия, публичного сервитута:	данные отсутствуют		
Сведения о том, что земельный участок расположен в границах особой экономической зоны, территории опережающего социально-экономического развития, зоны территориального развития в Российской Федерации, игровой зоны:	данные отсутствуют		

полное наименование должности	 ДОКУМЕНТ ПОДПИСАН ЭЛЕКТРОННОЙ ПОДПИСЬЮ Сертификат: 00BV056B7401CB38D2B3576ACDC8425108 Владелец: ФЕДЕРАЛЬНАЯ СЛУЖБА ГОСУДАРСТВЕННОЙ РЕГИСТРАЦИИ, КАДАСТРА И КАРТОГРАФИИ Действителен: с 27.06.2023 по 19.09.2024	инициалы, фамилия

Земельный участок			
вид объекта недвижимости			
Лист № 2 раздела 1	Всего листов раздела 1: 2	Всего разделов: 5	Всего листов выписки: 7
30.10.2023г. № КУВИ-001/2023-245109129			
Кадастровый номер:	47:23:0713001:289		
Сведения о том, что земельный участок расположен в границах особо охраняемой природной территории, охотничьих угодий, лесничеств:	данные отсутствуют		
Сведения о результатах проведения государственного земельного надзора:	данные отсутствуют		
Сведения о расположении земельного участка в границах территории, в отношении которой утвержден проект межевания территории:	данные отсутствуют		
Условный номер земельного участка:	данные отсутствуют		
Сведения о принятии акта и (или) заключении договора, предусматривающих предоставление в соответствии с земельным законодательством исполнительным органом государственным органом власти или органом местного самоуправления, находящегося в государственной или муниципальной собственности земельного участка для строительства наемного дома социального использования или наемного дома коммерческого использования:	данные отсутствуют		
Сведения о том, что земельный участок или земельные участки образованы на основании решения об изъятии земельного участка и (или) расположенного на нем объекта недвижимости для государственных или муниципальных нужд:	данные отсутствуют		
Сведения о том, что земельный участок образован из земель или земельного участка, государственная собственность на которые не разграничена:	данные отсутствуют		
Сведения о наличии земельного спора о местоположении границ земельных участков:	данные отсутствуют		
Статус записи об объекте недвижимости:	Сведения об объекте недвижимости имеют статус "актуальные, ранее учтенные"		
Особые отметки:	Сведения, необходимые для заполнения раздела: 4 - Сведения о частях земельного участка, отсутствуют.		
Получатель выписки:	Рыбичева Анна Александровна		


	ДОКУМЕНТ ПОДПИСАН ЭЛЕКТРОННОЙ ПОДПИСЬЮ	
Сертификат: 00BV056B7401CB38D2B3576ACDC8425108 Владелец: ФЕДЕРАЛЬНАЯ СЛУЖБА ГОСУДАРСТВЕННОЙ РЕГИСТРАЦИИ, КАДАСТРА И КАРТОГРАФИИ Действителен: с 27.06.2023 по 19.09.2024		инициалы, фамилия
полное наименование должности		

Выписка из Единого государственного реестра недвижимости об объекте недвижимости
Сведения о зарегистрированных правах

Земельный участок			
вид объекта недвижимости			
Лист № 1 раздела 2	Всего листов раздела 2: 2	Всего разделов: 5	Всего листов выписки: 7
30.10.2023г. № КУВИ-001/2023-245109129			
Кадастровый номер:		47:23:0713001:289	
1	Правообладатель (правообладатели):	1.1	Физическое лицо
	Сведения о возможности предоставления третьим лицам персональных данных физического лица:	1.1.1	данные отсутствуют
2	Вид, номер, дата и время государственной регистрации права:	2.1	Собственность 47-78-17/057/2008-132 28.05.2008 00:00:00
3	Сведения об осуществлении государственной регистрации сделки, права без необходимого в силу закона согласия третьего лица, органа:	3.1	данные отсутствуют
4	Ограничение прав и обременение объекта недвижимости:	не зарегистрировано	
5	Договоры участия в долевом строительстве:	не зарегистрировано	
6	Заявленные в судебном порядке права требования:	данные отсутствуют	
7	Сведения о возможности предоставления третьим лицам персональных данных физического лица	данные отсутствуют	
8	Сведения о возражении в отношении зарегистрированного права:	данные отсутствуют	
9	Сведения о наличии решения об изъятии объекта недвижимости для государственных и муниципальных нужд:	данные отсутствуют	
10	Сведения о невозможности государственной регистрации без личного участия правообладателя или его законного представителя:	данные отсутствуют	
11	Правопритязания и сведения о наличии поступивших, но не рассмотренных заявлений о проведении государственной регистрации права (перехода, прекращения права), ограничения права или обременения объекта недвижимости, сделки в отношении объекта недвижимости:	отсутствуют	

полное наименование должности	 <p>ДОКУМЕНТ ПОДПИСАН ЭЛЕКТРОННОЙ ПОДПИСЬЮ</p> <p>Сертификат: 00BV056B7401CB38D2B3576ACDC8425108</p> <p>Владелец: ФЕДЕРАЛЬНАЯ СЛУЖБА ГОСУДАРСТВЕННОЙ РЕГИСТРАЦИИ, КАДАСТРА И КАРТОГРАФИИ</p> <p>Действителен: с 27.06.2023 по 19.09.2024</p>	инициалы, фамилия

Земельный участок			
вид объекта недвижимости			
Лист № 2 раздела 2	Всего листов раздела 2: 2	Всего разделов: 5	Всего листов выписки: 7
30.10.2023г. № КУВИ-001/2023-245109129			
Кадастровый номер:		47:23:0713001:289	
11	Сведения о невозможности государственной регистрации перехода, прекращения, ограничения права на земельный участок из земель сельскохозяйственного назначения:	данные отсутствуют	

полное наименование должности		ДОКУМЕНТ ПОДПИСАН	инициалы, фамилия
		ЭЛЕКТРОННОЙ ПОДПИСЬЮ	
	Сертификат: 00ВВ056В7401СВ38D2В3576АСDС8425108 Владелец: ФЕДЕРАЛЬНАЯ СЛУЖБА ГОСУДАРСТВЕННОЙ РЕГИСТРАЦИИ, КАДАСТРА И КАРТОГРАФИИ Действителен: с 27.06.2023 по 19.09.2024		


Выписка из Единого государственного реестра недвижимости об объекте недвижимости
Описание местоположения земельного участка

Земельный участок			
вид объекта недвижимости			
Лист № 1 раздела 3	Всего листов раздела 3: 1	Всего разделов: 5	Всего листов выписки: 7
30.10.2023г. № КУВИ-001/2023-245109129			
Кадастровый номер:		47:23:0713001:289	

План (чертеж, схема) земельного участка



Масштаб 1:3000 Условные обозначения:

полное наименование должности	 ДОКУМЕНТ ПОДПИСАН ЭЛЕКТРОННОЙ ПОДПИСЬЮ	инициалы, фамилия
	Сертификат: 00ВВ056В7401СВ38D2В3576АСDС8425108 Владелец: ФЕДЕРАЛЬНАЯ СЛУЖБА ГОСУДАРСТВЕННОЙ РЕГИСТРАЦИИ, КАДАСТРА И КАРТОГРАФИИ Действителен: с 27.06.2023 по 19.09.2024	

Выписка из Единого государственного реестра недвижимости об объекте недвижимости

Описание местоположения земельного участка

Земельный участок			
вид объекта недвижимости			
Лист № 1 раздела 3.1	Всего листов раздела 3.1: 1	Всего разделов: 5	Всего листов выписки: 7
30.10.2023г. № КУВИ-001/2023-245109129			
Кадастровый номер:		47:23:0713001:289	

Описание местоположения границ земельного участка							
№ п/п	Номер точки		Дирекционный угол	Горизонтальное проложение, м	Описание закрепления на местности	Кадастровые номера смежных участков	Сведения об адресах правообладателей смежных земельных участков
	начальная	конечная					
1	2	3	4	5	6	7	8
1	1.1.1	1.1.2	308°56.1`	276.95	данные отсутствуют	47:23:0713001:290	Ленинградская область, Гатчинский район, ул.Центральная, д.5
2	1.1.2	1.1.3	40°32.9`	114.52	данные отсутствуют	данные отсутствуют	данные отсутствуют
3	1.1.2	1.1.2			данные отсутствуют	47:23:0713001:280	г. Санкт-Петербург, просп.Тореза, д.35, корп.3, кв.50
4	1.1.3	1.1.4	128°56.2`	276.95	данные отсутствуют	47:23:0713001:288	г. Санкт-Петербург, просп.Тореза, д.35, корп.3, кв.50
5	1.1.3	1.1.3			данные отсутствуют	47:23:0713001:279	г. Санкт-Петербург, просп.Тореза, д.35, корп.3, кв.50
6	1.1.4	1.1.1	220°32.7`	114.52	данные отсутствуют	данные отсутствуют	данные отсутствуют

полное наименование должности	 ДОКУМЕНТ ПОДПИСАН ЭЛЕКТРОННОЙ ПОДПИСЬЮ	инициалы, фамилия
	Сертификат: 00ВВ056В7401СВ38D2В3576АСDС8425108 Владелец: ФЕДЕРАЛЬНАЯ СЛУЖБА ГОСУДАРСТВЕННОЙ РЕГИСТРАЦИИ, КАДАСТРА И КАРТОГРАФИИ Действителен: с 27.06.2023 по 19.09.2024	

Выписка из Единого государственного реестра недвижимости об объекте недвижимости

Описание местоположения земельного участка

Земельный участок			
вид объекта недвижимости			
Лист № 1 раздела 3.2	Всего листов раздела 3.2: 1	Всего разделов: 5	Всего листов выписки: 7
30.10.2023г. № КУВИ-001/2023-245109129			
Кадастровый номер:		47:23:0713001:289	

Сведения о характерных точках границы земельного участка				
Система координат МСК 47 зона 2				
Номер точки	Координаты, м		Описание закрепления на местности	Средняя квадратичная погрешность определения координат характерных точек границ земельного участка, м
	X	Y		
1	2	3	4	5
1	368772.21	2191196.02	-	-
2	368946.26	2190980.59	-	-
3	369033.28	2191055.04	-	-
4	368859.23	2191270.46	-	-
1	368772.21	2191196.02	-	-

полное наименование должности		ДОКУМЕНТ ПОДПИСАН	инициалы, фамилия
		ЭЛЕКТРОННОЙ ПОДПИСЬЮ	
Сертификат: 00ВВ056В7401СВ38D2В3576АСDС8425108		Владелец: ФЕДЕРАЛЬНАЯ СЛУЖБА ГОСУДАРСТВЕННОЙ РЕГИСТРАЦИИ, КАДАСТРА И КАРТОГРАФИИ	
Действителен: с 27.06.2023 по 19.09.2024			

Выписка из Единого государственного реестра недвижимости об объекте недвижимости

Сведения о характеристиках объекта недвижимости

На основании запроса от 30.08.2018 г., поступившего на рассмотрение 30.08.2018 г., сообщаем, что согласно записям Единого государственного реестра недвижимости:

Земельный участок			
(вид объекта недвижимости)			
Лист № ___ Раздела 1	Всего листов раздела 1 : ___	Всего разделов: ___	Всего листов выписки: ___
30.08.2018 № 99/2018/157064059			
Кадастровый номер:		47:23:0713001:292	

Номер кадастрового квартала:	47:23:0713001
Дата присвоения кадастрового номера:	12.03.2006
Ранее присвоенный государственный учетный номер:	Иной номер: 292
Адрес:	установлено относительно ориентира, расположенного в границах участка. Почтовый адрес ориентира: Ленинградская область, Гатчинский район, вблизи д. Грязно, ориентир
Площадь:	31700 кв. м
Кадастровая стоимость, руб.:	220632
Кадастровые номера расположенных в пределах земельного участка объектов недвижимости:	данные отсутствуют
Кадастровые номера объектов недвижимости, из которых образован объект недвижимости:	данные отсутствуют
Кадастровые номера образованных объектов недвижимости:	данные отсутствуют
Сведения о включении объекта недвижимости в состав предприятия как имущественного комплекса:	

Государственный регистратор		ФГИС ЕГРН
полное наименование должности	подпись	инициалы, фамилия

М.П.

Выписка из Единого государственного реестра недвижимости об объекте недвижимости
Сведения о характеристиках объекта недвижимости

Земельный участок			
(вид объекта недвижимости)			
Лист № ____ Раздела 1	Всего листов раздела 1 : ____	Всего разделов: ____	Всего листов выписки: ____
30.08.2018 № 99/2018/157064059			
Кадастровый номер:		47:23:0713001:292	

Категория земель:	Земли сельскохозяйственного назначения
Виды разрешенного использования:	для сельскохозяйственной деятельности
Сведения о кадастровом инженерере:	данные отсутствуют
Сведения о лесах, водных объектах и об иных природных объектах, расположенных в пределах земельного участка:	данные отсутствуют
Сведения о том, что земельный участок полностью или частично расположен в границах зоны с особыми условиями использования территории или территории объекта культурного наследия	данные отсутствуют
Сведения о том, что земельный участок расположен в границах особой экономической зоны, территории опережающего социально-экономического развития, зоны территориального развития в Российской Федерации, игровой зоны:	данные отсутствуют
Сведения о том, что земельный участок расположен в границах особо охраняемой природной территории, охотничьих угодий, лесничеств, лесопарков:	данные отсутствуют
Сведения о результатах проведения государственного земельного надзора:	данные отсутствуют
Сведения о расположении земельного участка в границах территории, в отношении которой утвержден проект межевания территории:	данные отсутствуют

Государственный регистратор		ФГИС ЕГРН
полное наименование должности	подпись	инициалы, фамилия

М.П.

Выписка из Единого государственного реестра недвижимости об объекте недвижимости
Сведения о характеристиках объекта недвижимости

Земельный участок			
<small>(вид объекта недвижимости)</small>			
Лист № ____ Раздела 1	Всего листов раздела 1 : ____	Всего разделов: ____	Всего листов выписки: ____
30.08.2018 № 99/2018/157064059			
Кадастровый номер:		47:23:0713001:292	

Условный номер земельного участка:	данные отсутствуют
Сведения о принятии акта и (или) заключении договора, предусматривающих предоставление в соответствии с земельным законодательством исполнительным органом государственной власти или органом местного самоуправления находящегося в государственной или муниципальной собственности земельного участка для строительства наемного дома социального использования или наемного дома коммерческого использования:	данные отсутствуют
Сведения о том, что земельный участок или земельные участки образованы на основании решения об изъятии земельного участка и (или) расположенного на нем объекта недвижимости для государственных или муниципальных нужд:	данные отсутствуют
Сведения о том, что земельный участок образован из земель или земельного участка, государственная собственность на которые не разграничена:	данные отсутствуют
Сведения о наличии земельного спора о местоположении границ земельных участков:	данные отсутствуют
Статус записи об объекте недвижимости:	Сведения об объекте недвижимости имеют статус "актуальные, ранее учтенные"
Особые отметки:	Сведения о видах разрешенного использования имеют статус «Актуальные незасвидетельствованные». Право (ограничение права, обременение объекта недвижимости) зарегистрировано на данный объект недвижимости с видами разрешенного использования «Для иных видов сельскохозяйственного использования». Сведения необходимые для заполнения раздела 3.1 отсутствуют.
Получатель выписки:	Долгих Евгений Геннадьевич

Государственный регистратор		ФГИС ЕГРН
полное наименование должности	подпись	инициалы, фамилия

Выписка из Единого государственного реестра недвижимости об объекте недвижимости
Сведения о зарегистрированных правах

Земельный участок		
<small>(вид объекта недвижимости)</small>		
Лист № ____ Раздела 2	Всего листов раздела 2 : ____	Всего разделов: ____
Всего листов выписки: ____		
30.08.2018 № 99/2018/157064059		
Кадастровый номер:	47:23:0713001:292	
1. Правообладатель (правообладатели):	1.1.	Степанова Елена Леонидовна
2. Вид, номер и дата государственной регистрации права:	2.1.	Собственность, № 47-78-17/153/2008-208 от 30.12.2008
3. Ограничение прав и обременение объекта недвижимости:	не зарегистрировано	
Государственный регистратор		ФГИС ЕГРН
полное наименование должности	подпись	инициалы, фамилия

М.П.

Земельный участок			
(вид объекта недвижимости)			
Лист № ____ Раздела 2	Всего листов раздела 2 : ____	Всего разделов: ____	Всего листов выписки: ____
30.08.2018 № 99/2018/157064059			
Кадастровый номер:		47:23:0713001:292	

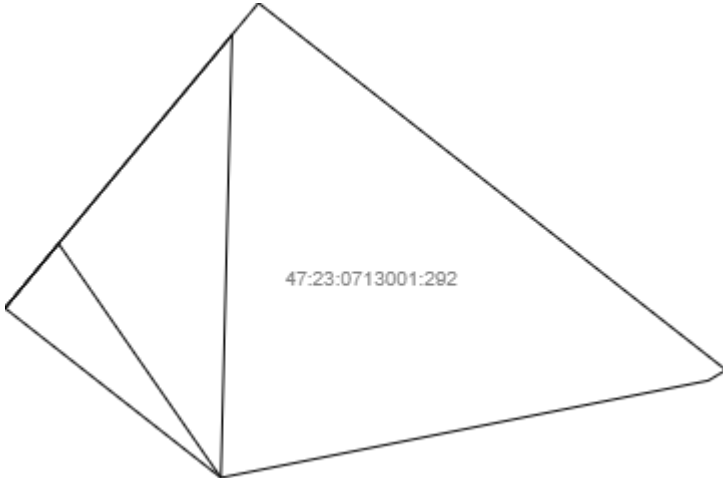
1.	Правообладатель (правообладатели):	1.2.	данные о правообладателе отсутствуют
2.	Вид, номер и дата государственной регистрации права:	2.2.	не зарегистрировано
3.	Ограничение прав и обременение объекта недвижимости:		
	вид:	Прочие ограничения (обременения), Ленинградская область, Гатчинский район, вблизи дер.Грязно., кад.№ 47:23:07-13-001:0292, Земельный участок для сельскохозяйственной деятельности. Земли сельскохозяйственного назначения. Площадь - 31700кв.м. - охранный зона ЛЭП 11409, 0 кв.м.	
	дата государственной регистрации:	30.12.2008	
	номер государственной регистрации:	47-78-17/153/2008-206	
	3.2.1. срок, на который установлено ограничение прав и обременение объекта недвижимости:	с 30.12.2008 бессрочно	
	лицо, в пользу которого установлено ограничение прав и обременение объекта недвижимости:		
	основание государственной регистрации:	Кадастровый паспорт земельного участка (выписка из государственного кадастра недвижимости) №23/08-2-8015 от 29.07.2008г., выдан территориальным отделом по Гатчинскому району Управления Роснедвижимости по Ленинградской области	
4.	Договоры участия в долевом строительстве:	данные отсутствуют	
5.	Заявленные в судебном порядке права требования:	данные отсутствуют	
6.	Сведения о возражении в отношении зарегистрированного права:	данные отсутствуют	
7.	Сведения о наличии решения об изъятии объекта недвижимости для государственных и муниципальных нужд:	данные отсутствуют	
8.	Сведения о невозможности государственной регистрации без личного участия правообладателя или его законного представителя:		
9.	Правопритязания и сведения о наличии поступивших, но не рассмотренных заявлений о проведении государственной регистрации права (перехода, прекращения права), ограничения права или обременения объекта недвижимости, сделки в отношении объекта недвижимости:	данные отсутствуют	
10.	Сведения об осуществлении государственной регистрации сделки, права, ограничения права без необходимого в силу закона согласия третьего лица, органа:	данные отсутствуют	
11.	Сведения о невозможности государственной регистрации перехода, прекращения, ограничения права на земельный участок из земель сельскохозяйственного назначения:		

Государственный регистратор		ФГИС ЕГРН
полное наименование должности	подпись	инициалы, фамилия

М.П.

Выписка из Единого государственного реестра недвижимости об объекте недвижимости
Описание местоположения земельного участка

Земельный участок			
(вид объекта недвижимости)			
Лист № ___ Раздела 3	Всего листов раздела 3 : ___	Всего разделов: ___	Всего листов выписки: ___
30.08.2018 № 99/2018/157064059			
Кадастровый номер:		47:23:0713001:292	

План (чертеж, схема) земельного участка			
			
Масштаб 1: данные отсутствуют	Условные обозначения:		

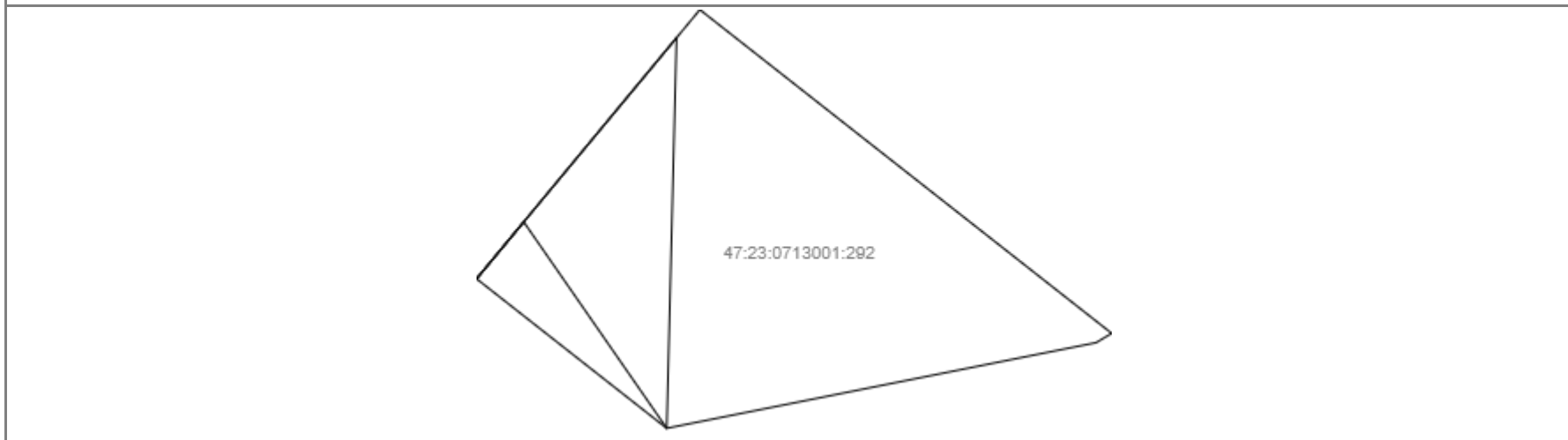
Государственный регистратор		ФГИС ЕГРН
полное наименование должности	подпись	инициалы, фамилия

М.П.

Выписка из Единого государственного реестра недвижимости об объекте недвижимости
Описание местоположения земельного участка

Земельный участок			
(вид объекта недвижимости)			
Лист № ___ Раздела 3	Всего листов раздела 3 : ___	Всего разделов: ___	Всего листов выписки: ___
30.08.2018 № 99/2018/157064059			
Кадастровый номер:		47:23:0713001:292	

План (чертеж, схема) земельного участка



Масштаб 1: данные отсутствуют	Условные обозначения:		
-------------------------------	-----------------------	--	--

Государственный регистратор		ФГИС ЕГРН
полное наименование должности	подпись	инициалы, фамилия

М.П.

Выписка из Единого государственного реестра недвижимости об объекте недвижимости
Описание местоположения земельного участка

Земельный участок			
(вид объекта недвижимости)			
Лист № ___ Раздела 3.2	Всего листов раздела 3.2 : ___	Всего разделов: ___	Всего листов выписки: ___
30.08.2018 № 99/2018/157064059			
Кадастровый номер:		47:23:0713001:292	


Сведения о характерных точках границы земельного участка				
Система координат				
Зона №				
Номер точки	Координаты		Описание закрепления на местности	Средняя квадратическая погрешность определения координат характерных точек границ земельного участка, м
	X	Y		
1	2	3	4	5
1	26340.63	90670.24	данные отсутствуют	данные отсутствуют
2	26368.15	90693.1	данные отсутствуют	данные отсутствуют
3	26268.32	90762.4	данные отсутствуют	данные отсутствуют
4	26457.25	90767.15	данные отсутствуют	данные отсутствуют
5	26340.63	90670.23	данные отсутствуют	данные отсутствуют
6	26470.85	90778.46	данные отсутствуют	данные отсутствуют
7	26314.24	90978.07	данные отсутствуют	данные отсутствуют
8	26309.72	90970.52	данные отсутствуют	данные отсутствуют
9	26268.31	90762.4	данные отсутствуют	данные отсутствуют

Государственный регистратор		ФГИС ЕГРН
полное наименование должности	подпись	инициалы, фамилия

М.П.

Выписка из Единого государственного реестра недвижимости об объекте недвижимости
Сведения о частях земельного участка

Земельный участок			
(вид объекта недвижимости)			
Лист № ___ Раздела 4	Всего листов раздела 4 : ___	Всего разделов: ___	Всего листов выписки: ___
30.08.2018 № 99/2018/157064059			
Кадастровый номер:		47:23:0713001:292	

План (чертеж, схема) части земельного участка	Учетный номер части: 47:23:0713001:292/1
	
Масштаб 1: данные отсутствуют	Условные обозначения:

Государственный регистратор		ФГИС ЕГРН
полное наименование должности	подпись	инициалы, фамилия

М.П.

Выписка из Единого государственного реестра недвижимости об объекте недвижимости
Сведения о частях земельного участка

Земельный участок			
(вид объекта недвижимости)			
Лист № __ Раздела 4.1	Всего листов раздела 4.1 : __	Всего разделов: __	Всего листов выписки: __
30.08.2018 № 99/2018/157064059			
Кадастровый номер:		47:23:0713001:292	

Учетный номер части	Площадь (м ²)	Содержание ограничения в использовании или ограничения права на объект недвижимости или обременения объекта недвижимости
1	2	3
1	11409	Иные ограничения (обременения) прав, Временные. Дата истечения срока действия временного характера - 17.09.2013
данные отсутствуют	весь	Иные ограничения (обременения) прав

Государственный регистратор		ФГИС ЕГРН
полное наименование должности	подпись	инициалы, фамилия

М.П.

Выписка из Единого государственного реестра недвижимости об объекте недвижимости
Сведения о частях земельного участка

Земельный участок				
<small>(вид объекта недвижимости)</small>				
Лист № ___ Раздела 4.2		Всего листов раздела 4.2 : ___		Всего разделов: ___
Всего листов выписки: ___				
30.08.2018 № 99/2018/157064059				
Кадастровый номер:			47:23:0713001:292	
Сведения о характерных точках границы части (частей) земельного участка				
Учетный номер части: 1				
Система координат: МСК-64				
Зона №				
Номер точки	Координаты, м		Описание закрепления на местности	Средняя квадратическая погрешность определения координат характерных точек границы части земельного участка, м
	X	Y		
1	2	3	4	5
3	26268.32	90762.4	данные отсутствуют	данные отсутствуют
10	26314.22	90977.79	данные отсутствуют	данные отсутствуют
10	26314.22	90977.79	данные отсутствуют	данные отсутствуют
11	26352.57	90928.93	данные отсутствуют	данные отсутствуют
12	26314.81	90727.99	данные отсутствуют	данные отсутствуют
13	26311.32	90707.94	данные отсутствуют	данные отсутствуют
14	26275.21	90795.66	данные отсутствуют	данные отсутствуют
15	26284.6	90843.22	данные отсутствуют	данные отсутствуют
16	26284.6	90843.34	данные отсутствуют	данные отсутствуют
17	26309.86	90970.49	данные отсутствуют	данные отсутствуют

Государственный регистратор		ФГИС ЕГРН
полное наименование должности	подпись	инициалы, фамилия

М.П.

Филиал публично-правовой компании "Роскадастр" по Ленинградской области
полное наименование органа регистрации прав
Выписка из Единого государственного реестра недвижимости об объекте недвижимости



Сведения о характеристиках объекта недвижимости

На основании запроса от 13.06.2024, поступившего на рассмотрение 13.06.2024, сообщаем, что согласно записям Единого государственного реестра недвижимости:


Раздел 1 Лист 1

Земельный участок			
вид объекта недвижимости			
Лист № 1 раздела 1	Всего листов раздела 1: 2	Всего разделов: 5	Всего листов выписки: 7
13.06.2024г. № КУВИ-001/2024-158560323			
Кадастровый номер:	47:23:0713001:293		
Номер кадастрового квартала:	47:23:0713001		
Дата присвоения кадастрового номера:	23.11.2005		
Ранее присвоенный государственный учетный номер:	Кадастровый номер 47:23:07-13-001:0293		
Местоположение:	Ленинградская область, Гатчинский муниципальный район, Рождественское сельское поселение, вблизи д. Грязно		
Площадь:	31700 +/- 1558		
Кадастровая стоимость, руб.:	181958		
Кадастровые номера расположенных в пределах земельного участка объектов недвижимости:	данные отсутствуют		
Кадастровые номера объектов недвижимости, из которых образован объект недвижимости:	данные отсутствуют		
Кадастровые номера образованных объектов недвижимости:	данные отсутствуют		
Категория земель:	Земли сельскохозяйственного назначения		
Виды разрешенного использования:	для сельскохозяйственной деятельности		
Сведения о кадастровом инженерере:	дата завершения кадастровых работ: 12.10.2005		
Сведения о лесах, водных объектах и об иных природных объектах, расположенных в пределах земельного участка:	данные отсутствуют		
Сведения о том, что земельный участок полностью расположен в границах зоны с особыми условиями использования территории, территории объекта культурного наследия, публичного сервитута:	данные отсутствуют		
Сведения о том, что земельный участок расположен в границах особой экономической зоны, территории опережающего развития, зоны территориального развития в Российской Федерации, игровой зоны:	данные отсутствуют		

 ДОКУМЕНТ ПОДПИСАН ЭЛЕКТРОННОЙ ПОДПИСЬЮ <small>Сертификат: 00BV056B7401CB38D2B3576ACDC8425108 Владелец: ФЕДЕРАЛЬНАЯ СЛУЖБА ГОСУДАРСТВЕННОЙ РЕГИСТРАЦИИ, КАДАСТРА И КАРТОГРАФИИ Действителен: с 27.06.2023 по 19.09.2024</small>
--

полное наименование должности	инициалы, фамилия
-------------------------------	-------------------

Земельный участок			
вид объекта недвижимости			
Лист № 2 раздела 1	Всего листов раздела 1: 2	Всего разделов: 5	Всего листов выписки: 7
13.06.2024г. № КУВИ-001/2024-158560323			
Кадастровый номер:		47:23:0713001:293	
Сведения о том, что земельный участок расположен в границах особо охраняемой природной территории, Байкальской природной территории и ее экологических зон, лесопарковом зеленом поясе, охотничьего угодья, лесничества:		данные отсутствуют	
Сведения о расположении земельного участка и (или) расположенного на нем объекта недвижимости в границах территории, в отношении которой принято решение о резервировании земель для государственных или муниципальных нужд:		данные отсутствуют	
Сведения о результатах проведения государственного земельного надзора:		данные отсутствуют	
Сведения о расположении земельного участка в границах территории, в отношении которой утвержден проект межевания территории:		данные отсутствуют	
Условный номер земельного участка:		данные отсутствуют	
Сведения о принятии акта и (или) заключении договора, предусматривающих предоставление в соответствии с земельным законодательством исполнительным органом государственным органом власти или органом местного самоуправления, находящегося в государственной или муниципальной собственности земельного участка для строительства наемного дома социального использования или наемного дома коммерческого использования:		данные отсутствуют	
Сведения о том, что земельный участок или земельные участки образованы на основании решения об изъятии земельного участка и (или) расположенного на нем объекта недвижимости для государственных или муниципальных нужд:		данные отсутствуют	
Сведения о том, что земельный участок образован из земель или земельного участка, государственная собственность на которые не разграничена:		данные отсутствуют	
Сведения о наличии земельного спора о местоположении границ земельных участков:		данные отсутствуют	
Статус записи об объекте недвижимости:		Сведения об объекте недвижимости имеют статус "актуальные, ранее учтенные"	
Особые отметки:		Сведения, необходимые для заполнения раздела: 4 - Сведения о частях земельного участка, отсутствуют.	
Получатель выписки:		Рыбичева Анна Александровна	

полное наименование должности	 ДОКУМЕНТ ПОДПИСАН ЭЛЕКТРОННОЙ ПОДПИСЬЮ Сертификат: 00BV056B7401CB38D2B3576ACDC8425108 Владелец: ФЕДЕРАЛЬНАЯ СЛУЖБА ГОСУДАРСТВЕННОЙ РЕГИСТРАЦИИ, КАДАСТРА И КАРТОГРАФИИ Действителен: с 27.06.2023 по 19.09.2024	инициалы, фамилия
-------------------------------	---	-------------------

Выписка из Единого государственного реестра недвижимости об объекте недвижимости
Сведения о зарегистрированных правах

Земельный участок			
вид объекта недвижимости			
Лист № 1 раздела 2	Всего листов раздела 2: 2	Всего разделов: 5	Всего листов выписки: 7
13.06.2024г. № КУВИ-001/2024-158560323			
Кадастровый номер:		47:23:0713001:293	
1	Правообладатель (правообладатели):	1.1	Физическое лицо
	Сведения о возможности предоставления третьим лицам персональных данных физического лица:	1.1.1	данные отсутствуют
2	Вид, номер, дата и время государственной регистрации права:	2.1	Собственность 47-78-17/019/2006-107 03.05.2006 00:00:00
3	Сведения об осуществлении государственной регистрации сделки, права без необходимого в силу закона согласия третьего лица, органа:	3.1	данные отсутствуют
4	Ограничение прав и обременение объекта недвижимости:	не зарегистрировано	
5	Договоры участия в долевом строительстве:	не зарегистрировано	
6	Заявленные в судебном порядке права требования:	данные отсутствуют	
7	Сведения о возможности предоставления третьим лицам персональных данных физического лица	данные отсутствуют	
8	Сведения о возражении в отношении зарегистрированного права:	данные отсутствуют	
9	Сведения о наличии решения об изъятии объекта недвижимости для государственных и муниципальных нужд:	данные отсутствуют	
10	Сведения о невозможности государственной регистрации без личного участия правообладателя или его законного представителя:	данные отсутствуют	
11	Правопритязания и сведения о наличии поступивших, но не рассмотренных заявлений о проведении государственной регистрации права (перехода, прекращения права), ограничения права или обременения объекта недвижимости, сделки в отношении объекта недвижимости:	отсутствуют	

	 ДОКУМЕНТ ПОДПИСАН ЭЛЕКТРОННОЙ ПОДПИСЬЮ			
			Сертификат: 00BV056B7401CB38D2B3576ACDC8425108 Владелец: ФЕДЕРАЛЬНАЯ СЛУЖБА ГОСУДАРСТВЕННОЙ РЕГИСТРАЦИИ, КАДАСТРА И КАРТОГРАФИИ Действителен: с 27.06.2023 по 19.09.2024	инициалы, фамилия
полное наименование должности				

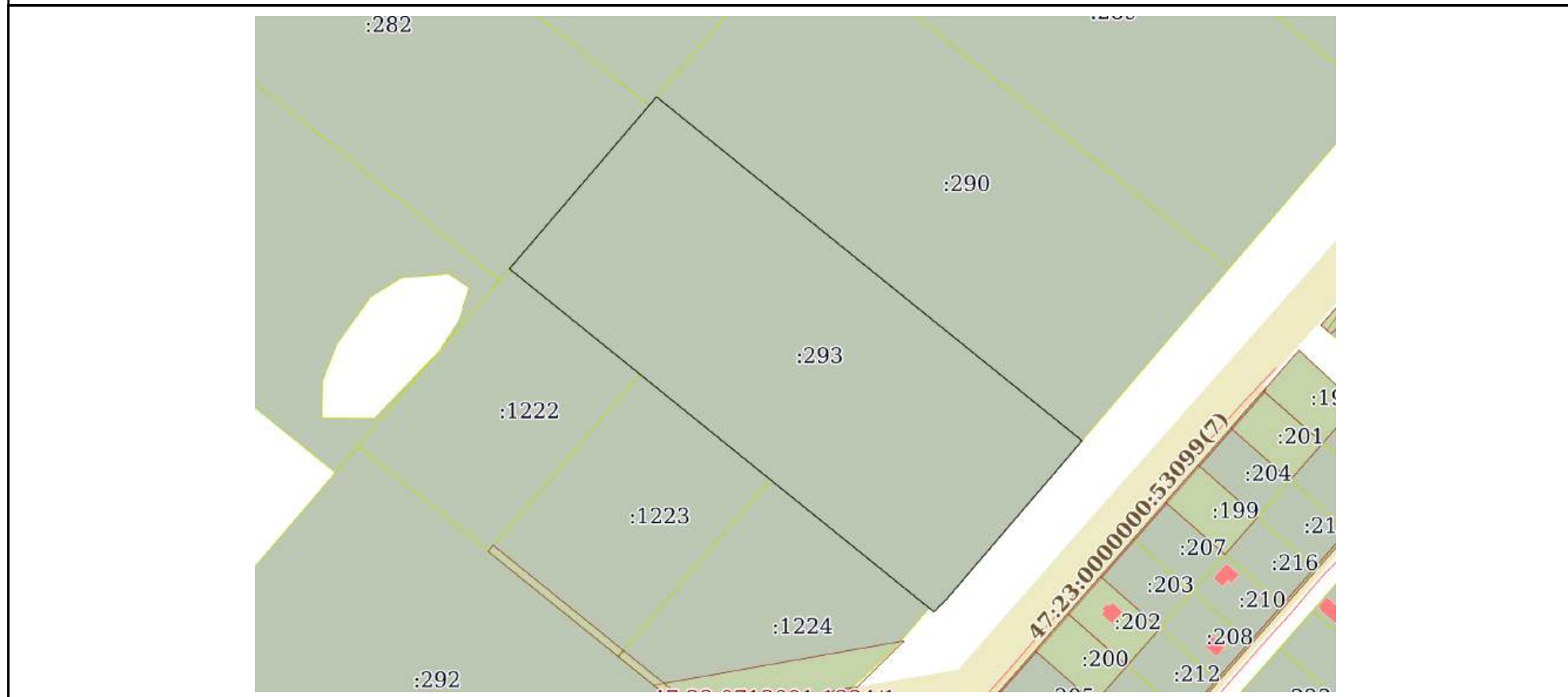
Земельный участок			
вид объекта недвижимости			
Лист № 2 раздела 2	Всего листов раздела 2: 2	Всего разделов: 5	Всего листов выписки: 7
13.06.2024г. № КУВИ-001/2024-158560323			
Кадастровый номер:		47:23:0713001:293	
11	Сведения о невозможности государственной регистрации перехода, прекращения, ограничения права на земельный участок из земель сельскохозяйственного назначения:	данные отсутствуют	

полное наименование должности		ДОКУМЕНТ ПОДПИСАН	инициалы, фамилия
		ЭЛЕКТРОННОЙ ПОДПИСЬЮ	
Сертификат: 00ВВ056В7401СВ38D2В3576АСDС8425108			
Владелец: ФЕДЕРАЛЬНАЯ СЛУЖБА ГОСУДАРСТВЕННОЙ			
РЕГИСТРАЦИИ, КАДАСТРА И КАРТОГРАФИИ			
Действителен: с 27.06.2023 по 19.09.2024			

Выписка из Единого государственного реестра недвижимости об объекте недвижимости
Описание местоположения земельного участка

Земельный участок			
вид объекта недвижимости			
Лист № 1 раздела 3	Всего листов раздела 3: 1	Всего разделов: 5	Всего листов выписки: 7
13.06.2024г. № КУВИ-001/2024-158560323			
Кадастровый номер:	47:23:0713001:293		

План (чертеж, схема) земельного участка



Масштаб 1:3000 Условные обозначения:

полное наименование должности	 ДОКУМЕНТ ПОДПИСАН ЭЛЕКТРОННОЙ ПОДПИСЬЮ	инициалы, фамилия
	Сертификат: 00ВВ056В7401СВ38D2В3576АСDС8425108 Владелец: ФЕДЕРАЛЬНАЯ СЛУЖБА ГОСУДАРСТВЕННОЙ РЕГИСТРАЦИИ, КАДАСТРА И КАРТОГРАФИИ Действителен: с 27.06.2023 по 19.09.2024	

Выписка из Единого государственного реестра недвижимости об объекте недвижимости

Описание местоположения земельного участка

Земельный участок			
вид объекта недвижимости			
Лист № 1 раздела 3.1	Всего листов раздела 3.1: 1	Всего разделов: 5	Всего листов выписки: 7
13.06.2024г. № КУВИ-001/2024-158560323			
Кадастровый номер:		47:23:0713001:293	

Описание местоположения границ земельного участка							
№ п/п	Номер точки		Дирекционный угол	Горизонтальное проложение, м	Описание закрепления на местности	Кадастровые номера смежных участков	Сведения об адресах правообладателей смежных земельных участков
	начальная	конечная					
1	2	3	4	5	6	7	8
1	1.1.1	1.1.2	308°56.1`	276.19	данные отсутствуют	данные отсутствуют	данные отсутствуют
2	1.1.2	1.1.3	40°33.0`	108.63	данные отсутствуют	47:23:0713001:282	адрес отсутствует
3	1.1.2	1.1.2			данные отсутствуют	47:23:0713001:1222	г. Санкт-Петербург, пр-кт. Комендантский, д. 16, к. 1, кв. 24
4	1.1.3	1.1.4	40°32.3`	5.91	данные отсутствуют	47:23:0713001:281	г. Санкт-Петербург, ул.Козлова, д.15, корп.1, кв.19
5	1.1.4	1.1.5	128°56.1`	276.95	данные отсутствуют	47:23:0713001:290	tel9219330376@gmail.com, г. Санкт-Петербург, ул. Замшина, д. 31, кв. 216
6	1.1.5	1.1.6	220°33.0`	105.81	данные отсутствуют	данные отсутствуют	данные отсутствуют
7	1.1.6	1.1.1	225°30.5`	8.78	данные отсутствуют	данные отсутствуют	данные отсутствуют

полное наименование должности	 ДОКУМЕНТ ПОДПИСАН ЭЛЕКТРОННОЙ ПОДПИСЬЮ	инициалы, фамилия
	Сертификат: 00BV056B7401CB38D2B3576ACDC8425108 Владелец: ФЕДЕРАЛЬНАЯ СЛУЖБА ГОСУДАРСТВЕННОЙ РЕГИСТРАЦИИ, КАДАСТРА И КАРТОГРАФИИ Действителен: с 27.06.2023 по 19.09.2024	

Выписка из Единого государственного реестра недвижимости об объекте недвижимости

Описание местоположения земельного участка

Земельный участок			
вид объекта недвижимости			
Лист № 1 раздела 3.2	Всего листов раздела 3.2: 1	Всего разделов: 5	Всего листов выписки: 7
13.06.2024г. № КУВИ-001/2024-158560323			
Кадастровый номер:		47:23:0713001:293	

Сведения о характерных точках границы земельного участка				
Система координат МСК 47 зона 2				
Номер точки	Координаты, м		Описание закрепления на местности	Средняя квадратичная погрешность определения координат характерных точек границ земельного участка, м
	X	Y		
1	2	3	4	5
1	368598.64	2191046.53	Временный межевой знак	-
2	368772.21	2190831.69	Временный межевой знак	-
3	368854.75	2190902.31	Временный межевой знак	-
4	368859.24	2190906.15	Временный межевой знак	-
5	368685.19	2191121.58	Временный межевой знак	-
6	368604.79	2191052.79	Временный межевой знак	-
1	368598.64	2191046.53	Временный межевой знак	-



ДОКУМЕНТ ПОДПИСАН
ЭЛЕКТРОННОЙ ПОДПИСЬЮ

Сертификат: 00ВВ056В7401СВ38D2В3576АСDС8425108

Владелец: ФЕДЕРАЛЬНАЯ СЛУЖБА ГОСУДАРСТВЕННОЙ
РЕГИСТРАЦИИ, КАДАСТРА И КАРТОГРАФИИ
Действителен: с 27.06.2023 по 19.09.2024

полное наименование должности

инициалы, фамилия

Филиал публично-правовой компании "Роскадастр" по Ленинградской области
полное наименование органа регистрации прав
Выписка из Единого государственного реестра недвижимости об объекте недвижимости



Сведения о характеристиках объекта недвижимости

На основании запроса от 19.09.2023, поступившего на рассмотрение 19.09.2023, сообщаем, что согласно записям Единого государственного реестра недвижимости:

Раздел 1 Лист 1

Земельный участок			
вид объекта недвижимости			
Лист № 1 раздела 1	Всего листов раздела 1: 2	Всего разделов: 5	Всего листов выписки: 7
19.09.2023г. № КУВИ-001/2023-213199650			
Кадастровый номер:	47:23:0713001:427		
Номер кадастрового квартала:	47:23:0713001		
Дата присвоения кадастрового номера:	02.04.2008		
Ранее присвоенный государственный учетный номер:	Кадастровый номер 47:23:07-13-001:0427		
Местоположение:	Местоположение установлено относительно ориентира, расположенного в границах участка. Почтовый адрес ориентира: Ленинградская область, Гатчинский район, вблизи д. Грязно, ориентир.		
Площадь:	23600		
Кадастровая стоимость, руб.:	135464		
Кадастровые номера расположенных в пределах земельного участка объектов недвижимости:	данные отсутствуют		
Кадастровые номера объектов недвижимости, из которых образован объект недвижимости:	данные отсутствуют		
Кадастровые номера образованных объектов недвижимости:	данные отсутствуют		
Категория земель:	Земли сельскохозяйственного назначения		
Виды разрешенного использования:	для ведения сельского хозяйства		
Сведения о кадастровом инженере:	данные отсутствуют		
Сведения о лесах, водных объектах и об иных природных объектах, расположенных в пределах земельного участка:	данные отсутствуют		
Сведения о том, что земельный участок полностью расположен в границах зоны с особыми условиями использования территории, территории объекта культурного наследия, публичного сервитута:	данные отсутствуют		
Сведения о том, что земельный участок расположен в границах особой экономической зоны, территории опережающего социально-экономического развития, зоны территориального развития в Российской Федерации, игровой зоны:	данные отсутствуют		

полное наименование должности	 ДОКУМЕНТ ПОДПИСАН ЭЛЕКТРОННОЙ ПОДПИСЬЮ Сертификат: 00BV056B7401CB38D2B3576ACDC8425108 Владелец: ФЕДЕРАЛЬНАЯ СЛУЖБА ГОСУДАРСТВЕННОЙ РЕГИСТРАЦИИ, КАДАСТРА И КАРТОГРАФИИ Действителен: с 27.06.2023 по 19.09.2024	инициалы, фамилия

Земельный участок			
вид объекта недвижимости			
Лист № 2 раздела 1	Всего листов раздела 1: 2	Всего разделов: 5	Всего листов выписки: 7
19.09.2023г. № КУВИ-001/2023-213199650			
Кадастровый номер:	47:23:0713001:427		
Сведения о том, что земельный участок расположен в границах особо охраняемой природной территории, охотничьих угодий, лесничеств:	данные отсутствуют		
Сведения о результатах проведения государственного земельного надзора:	данные отсутствуют		
Сведения о расположении земельного участка в границах территории, в отношении которой утвержден проект межевания территории:	данные отсутствуют		
Условный номер земельного участка:	данные отсутствуют		
Сведения о принятии акта и (или) заключении договора, предусматривающих предоставление в соответствии с земельным законодательством исполнительным органом государственным органом власти или органом местного самоуправления, находящегося в государственной или муниципальной собственности земельного участка для строительства наемного дома социального использования или наемного дома коммерческого использования:	данные отсутствуют		
Сведения о том, что земельный участок или земельные участки образованы на основании решения об изъятии земельного участка и (или) расположенного на нем объекта недвижимости для государственных или муниципальных нужд:	данные отсутствуют		
Сведения о том, что земельный участок образован из земель или земельного участка, государственная собственность на которые не разграничена:	данные отсутствуют		
Сведения о наличии земельного спора о местоположении границ земельных участков:	данные отсутствуют		
Статус записи об объекте недвижимости:	Сведения об объекте недвижимости имеют статус "актуальные"		
Особые отметки:	Сведения, необходимые для заполнения раздела: 4 - Сведения о частях земельного участка, отсутствуют.		
Получатель выписки:	Блинова Ирина Викторовна		

	ДОКУМЕНТ ПОДПИСАН ЭЛЕКТРОННОЙ ПОДПИСЬЮ	
Сертификат: 00BV056B7401CB38D2B3576ACDC8425108 Владелец: ФЕДЕРАЛЬНАЯ СЛУЖБА ГОСУДАРСТВЕННОЙ РЕГИСТРАЦИИ, КАДАСТРА И КАРТОГРАФИИ Действителен: с 27.06.2023 по 19.09.2024		инициалы, фамилия
полное наименование должности		

Выписка из Единого государственного реестра недвижимости об объекте недвижимости
Сведения о зарегистрированных правах

Земельный участок			
вид объекта недвижимости			
Лист № 1 раздела 2	Всего листов раздела 2: 2	Всего разделов: 5	Всего листов выписки: 7
19.09.2023г. № КУВИ-001/2023-213199650			
Кадастровый номер:		47:23:0713001:427	
1	Правообладатель (правообладатели):	1.1	Физическое лицо
	Сведения о возможности предоставления третьим лицам персональных данных физического лица:	1.1.1	данные отсутствуют
2	Вид, номер, дата и время государственной регистрации права:	2.1	Собственность 47-78-17/074/2008-199 24.07.2008 00:00:00
3	Сведения об осуществлении государственной регистрации сделки, права без необходимого в силу закона согласия третьего лица, органа:	3.1	данные отсутствуют
4	Ограничение прав и обременение объекта недвижимости:	не зарегистрировано	
5	Договоры участия в долевом строительстве:	не зарегистрировано	
6	Заявленные в судебном порядке права требования:	данные отсутствуют	
7	Сведения о возможности предоставления третьим лицам персональных данных физического лица	данные отсутствуют	
8	Сведения о возражении в отношении зарегистрированного права:	данные отсутствуют	
9	Сведения о наличии решения об изъятии объекта недвижимости для государственных и муниципальных нужд:	данные отсутствуют	
10	Сведения о невозможности государственной регистрации без личного участия правообладателя или его законного представителя:	данные отсутствуют	
11	Правопритязания и сведения о наличии поступивших, но не рассмотренных заявлений о проведении государственной регистрации права (перехода, прекращения права), ограничения права или обременения объекта недвижимости, сделки в отношении объекта недвижимости:	отсутствуют	

полное наименование должности	 ДОКУМЕНТ ПОДПИСАН ЭЛЕКТРОННОЙ ПОДПИСЬЮ	инициалы, фамилия
	Сертификат: 00BВ056В7401СВ38D2В3576АСDС8425108 Владелец: ФЕДЕРАЛЬНАЯ СЛУЖБА ГОСУДАРСТВЕННОЙ РЕГИСТРАЦИИ, КАДАСТРА И КАРТОГРАФИИ Действителен: с 27.06.2023 по 19.09.2024	

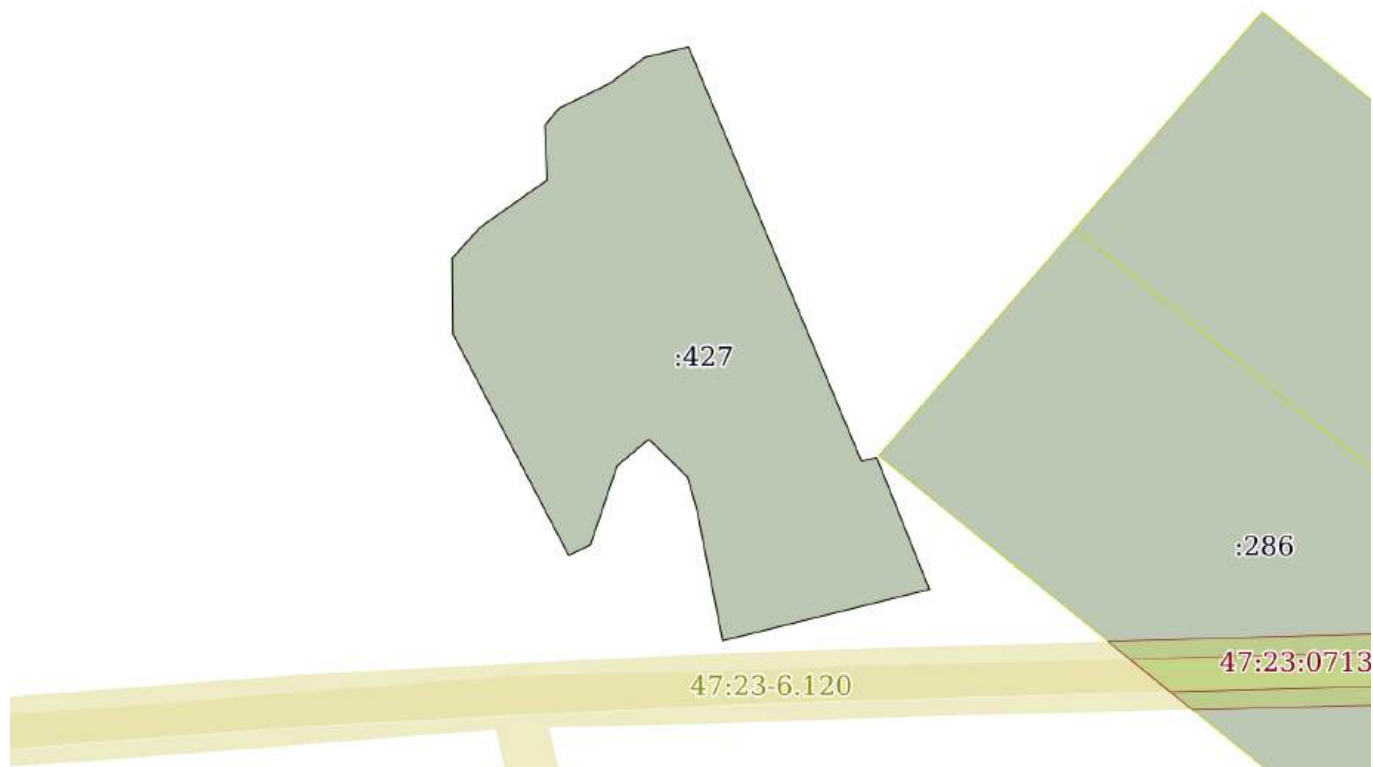
Земельный участок			
вид объекта недвижимости			
Лист № 2 раздела 2	Всего листов раздела 2: 2	Всего разделов: 5	Всего листов выписки: 7
19.09.2023г. № КУВИ-001/2023-213199650			
Кадастровый номер:		47:23:0713001:427	
11	Сведения о невозможности государственной регистрации перехода, прекращения, ограничения права на земельный участок из земель сельскохозяйственного назначения:	данные отсутствуют	

полное наименование должности		ДОКУМЕНТ ПОДПИСАН	инициалы, фамилия
		ЭЛЕКТРОННОЙ ПОДПИСЬЮ	
	Сертификат: 00ВВ056В7401СВ38D2В3576АСDС8425108 Владелец: ФЕДЕРАЛЬНАЯ СЛУЖБА ГОСУДАРСТВЕННОЙ РЕГИСТРАЦИИ, КАДАСТРА И КАРТОГРАФИИ Действителен: с 27.06.2023 по 19.09.2024		

Выписка из Единого государственного реестра недвижимости об объекте недвижимости
Описание местоположения земельного участка


Земельный участок			
вид объекта недвижимости			
Лист № 1 раздела 3	Всего листов раздела 3: 1	Всего разделов: 5	Всего листов выписки: 7
19.09.2023г. № КУВИ-001/2023-213199650			
Кадастровый номер:		47:23:0713001:427	

План (чертеж, схема) земельного участка



Масштаб 1:3000

Условные обозначения:

полное наименование должности	 ДОКУМЕНТ ПОДПИСАН ЭЛЕКТРОННОЙ ПОДПИСЬЮ	инициалы, фамилия
	Сертификат: 00ВВ056В7401СВ38D2В3576АСDС8425108 Владелец: ФЕДЕРАЛЬНАЯ СЛУЖБА ГОСУДАРСТВЕННОЙ РЕГИСТРАЦИИ, КАДАСТРА И КАРТОГРАФИИ Действителен: с 27.06.2023 по 19.09.2024	

Выписка из Единого государственного реестра недвижимости об объекте недвижимости

Описание местоположения земельного участка

Земельный участок			
вид объекта недвижимости			
Лист № 1 раздела 3.1	Всего листов раздела 3.1: 1	Всего разделов: 5	Всего листов выписки: 7
19.09.2023г. № КУВИ-001/2023-213199650			
Кадастровый номер:		47:23:0713001:427	

Описание местоположения границ земельного участка							
№ п/п	Номер точки		Дирекционный угол	Горизонтальное проложение, м	Описание закрепления на местности	Кадастровые номера смежных участков	Сведения об адресах правообладателей смежных земельных участков
	начальная	конечная					
1	2	3	4	5	6	7	8
1	1.1.1	1.1.2	256°3.4'	85.65	данные отсутствуют	данные отсутствуют	данные отсутствуют
2	1.1.2	1.1.3	348°50.8'	53.45	данные отсутствуют	данные отсутствуют	данные отсутствуют
3	1.1.3	1.1.4	344°16.9'	13.88	данные отсутствуют	данные отсутствуют	данные отсутствуют
4	1.1.4	1.1.5	314°26.6'	21.81	данные отсутствуют	данные отсутствуют	данные отсутствуют
5	1.1.5	1.1.6	229°49.8'	16.71	данные отсутствуют	данные отсутствуют	данные отсутствуют
6	1.1.6	1.1.7	198°43.0'	33.53	данные отсутствуют	данные отсутствуют	данные отсутствуют
7	1.1.7	1.1.8	244°23.2'	9.69	данные отсутствуют	данные отсутствуют	данные отсутствуют
8	1.1.8	1.1.9	332°25.5'	100.5	данные отсутствуют	данные отсутствуют	данные отсутствуют
9	1.1.9	1.1.10	359°27.2'	30.41	данные отсутствуют	данные отсутствуют	данные отсутствуют
10	1.1.10	1.1.11	42°1.2'	16.87	данные отсутствуют	данные отсутствуют	данные отсутствуют
11	1.1.11	1.1.12	54°50.4'	32.98	данные отсутствуют	данные отсутствуют	данные отсутствуют
12	1.1.12	1.1.13	357°22.8'	21.87	данные отсутствуют	данные отсутствуют	данные отсутствуют
13	1.1.13	1.1.14	39°0.0'	8.93	данные отсутствуют	данные отсутствуют	данные отсутствуют
14	1.1.14	1.1.15	63°51.6'	22.9	данные отсутствуют	данные отсутствуют	данные отсутствуют
15	1.1.15	1.1.16	53°22.0'	17.45	данные отсутствуют	данные отсутствуют	данные отсутствуют
16	1.1.16	1.1.17	76°27.4'	18.06	данные отсутствуют	данные отсутствуют	данные отсутствуют
17	1.1.17	1.1.18	157°20.9'	180.61	данные отсутствуют	данные отсутствуют	данные отсутствуют
18	1.1.18	1.1.19	76°32.2'	6.31	данные отсутствуют	данные отсутствуют	данные отсутствуют
19	1.1.19	1.1.1	158°12.9'	57.1	данные отсутствуют	данные отсутствуют	данные отсутствуют

 ДОКУМЕНТ ПОДПИСАН ЭЛЕКТРОННОЙ ПОДПИСЬЮ Сертификат: 00BV056B7401CB38D2B3576ACDC8425108 Владелец: ФЕДЕРАЛЬНАЯ СЛУЖБА ГОСУДАРСТВЕННОЙ РЕГИСТРАЦИИ, КАДАСТРА И КАРТОГРАФИИ Действителен: с 27.06.2023 по 19.09.2024	полное наименование должности	инициалы, фамилия
---	-------------------------------	-------------------

Выписка из Единого государственного реестра недвижимости об объекте недвижимости

Описание местоположения земельного участка

Земельный участок			
вид объекта недвижимости			
Лист № 1 раздела 3.2	Всего листов раздела 3.2: 1	Всего разделов: 5	Всего листов выписки: 7
19.09.2023г. № КУВИ-001/2023-213199650			
Кадастровый номер:		47:23:0713001:427	

Сведения о характерных точках границы земельного участка				
Система координат МСК 47 зона 2				
Номер точки	Координаты, м		Описание закрепления на местности	Средняя квадратичная погрешность определения координат характерных точек границ земельного участка, м
	X	Y		
1	2	3	4	5
1	368520.69	2190321.12	-	-
2	368500.05	2190237.99	-	-
3	368552.49	2190227.65	-	-
4	368565.85	2190223.89	-	-
5	368581.12	2190208.32	-	-
6	368570.34	2190195.55	-	-
7	368538.58	2190184.79	-	-
8	368534.39	2190176.05	-	-
9	368623.47	2190129.53	-	-
10	368653.88	2190129.24	-	-
11	368666.41	2190140.53	-	-
12	368685.4	2190167.49	-	-
13	368707.25	2190166.49	-	-
14	368714.19	2190172.11	-	-
15	368724.28	2190192.67	-	-
16	368734.69	2190206.67	-	-
17	368738.92	2190224.23	-	-
18	368572.24	2190293.79	-	-
19	368573.71	2190299.93	-	-
1	368520.69	2190321.12	-	-



ДОКУМЕНТ ПОДПИСАН
ЭЛЕКТРОННОЙ ПОДПИСЬЮ

Сертификат: 00BV056B7401CB38D2B3576ACDC8425108

Владелец: ФЕДЕРАЛЬНАЯ СЛУЖБА ГОСУДАРСТВЕННОЙ

РЕГИСТРАЦИИ, КАДАСТРА И КАРТОГРАФИИ

Действителен: с 27.06.2023 по 19.09.2024

полное наименование должности

инициалы, фамилия

Филиал публично-правовой компании "Роскадастр" по Ленинградской области
полное наименование органа регистрации прав
Выписка из Единого государственного реестра недвижимости об объекте недвижимости



Сведения о характеристиках объекта недвижимости

На основании запроса от 19.09.2023, поступившего на рассмотрение 19.09.2023, сообщаем, что согласно записям Единого государственного реестра недвижимости:

Раздел 1 Лист 1

Земельный участок			
вид объекта недвижимости			
Лист № 1 раздела 1	Всего листов раздела 1: 3	Всего разделов: 8	Всего листов выписки: 20
19.09.2023г. № КУВИ-001/2023-213193042			
Кадастровый номер:	47:23:0713001:458		
Номер кадастрового квартала:	47:23:0713001		
Дата присвоения кадастрового номера:	17.11.2009		
Ранее присвоенный государственный учетный номер:	данные отсутствуют		
Местоположение:	Местоположение установлено относительно ориентира, расположенного в границах участка. Почтовый адрес ориентира: Ленинградская область, Гатчинский район, АОЗТ "Рождественское", уч. Даймище, контур 4 кп.		
Площадь:	20000		
Кадастровая стоимость, руб.:	114800		
Кадастровые номера расположенных в пределах земельного участка объектов недвижимости:	данные отсутствуют		
Кадастровые номера объектов недвижимости, из которых образован объект недвижимости:	данные отсутствуют		
Кадастровые номера образованных объектов недвижимости:	данные отсутствуют		
Категория земель:	Земли сельскохозяйственного назначения		
Виды разрешенного использования:	для сельскохозяйственной деятельности		
Сведения о кадастровом инженере:	данные отсутствуют		
Сведения о лесах, водных объектах и об иных природных объектах, расположенных в пределах земельного участка:	данные отсутствуют		
Сведения о том, что земельный участок полностью расположен в границах зоны с особыми условиями использования территории, территории объекта культурного наследия, публичного сервитута:	данные отсутствуют		

полное наименование должности	 ДОКУМЕНТ ПОДПИСАН ЭЛЕКТРОННОЙ ПОДПИСЬЮ Сертификат: 00BV056B7401CB38D2B3576ACDC8425108 Владелец: ФЕДЕРАЛЬНАЯ СЛУЖБА ГОСУДАРСТВЕННОЙ РЕГИСТРАЦИИ, КАДАСТРА И КАРТОГРАФИИ Действителен: с 27.06.2023 по 19.09.2024	инициалы, фамилия

Земельный участок			
вид объекта недвижимости			
Лист № 2 раздела 1	Всего листов раздела 1: 3	Всего разделов: 8	Всего листов выписки: 20
19.09.2023г. № КУВИ-001/2023-213193042			
Кадастровый номер:		47:23:0713001:458	
Сведения о том, что земельный участок расположен в границах особой экономической зоны, территории опережающего социально-экономического развития, зоны территориального развития в Российской Федерации, игровой зоны:		данные отсутствуют	
Сведения о том, что земельный участок расположен в границах особо охраняемой природной территории, охотничьих угодий, лесничеств:		данные отсутствуют	
Сведения о результатах проведения государственного земельного надзора:		данные отсутствуют	
Сведения о расположении земельного участка в границах территории, в отношении которой утвержден проект межевания территории:		данные отсутствуют	
Условный номер земельного участка:		данные отсутствуют	
Сведения о принятии акта и (или) заключении договора, предусматривающих предоставление в соответствии с земельным законодательством исполнительным органом государственным органом власти или органом местного самоуправления, находящегося в государственной или муниципальной собственности земельного участка для строительства наемного дома социального использования или наемного дома коммерческого использования:		данные отсутствуют	
Сведения о том, что земельный участок или земельные участки образованы на основании решения об изъятии земельного участка и (или) расположенного на нем объекта недвижимости для государственных или муниципальных нужд:		данные отсутствуют	
Сведения о том, что земельный участок образован из земель или земельного участка, государственная собственность на которые не разграничена:		данные отсутствуют	
Сведения о наличии земельного спора о местоположении границ земельных участков:		данные отсутствуют	
Статус записи об объекте недвижимости:		Сведения об объекте недвижимости имеют статус "актуальные"	
Особые отметки:		Сведения об ограничениях права на объект недвижимости, обременениях данного объекта, не зарегистрированных в реестре прав, ограничений прав и обременений недвижимого имущества: вид ограничения (обременения): ограничения прав на земельный участок, предусмотренные статьей 56	



ДОКУМЕНТ ПОДПИСАН
ЭЛЕКТРОННОЙ ПОДПИСЬЮ

Сертификат: 00ВВ056В7401СВ38D2В3576АСDС8425108

Владелец: ФЕДЕРАЛЬНАЯ СЛУЖБА ГОСУДАРСТВЕННОЙ
РЕГИСТРАЦИИ, КАДАСТРА И КАРТОГРАФИИ
Действителен: с 27.06.2023 по 19.09.2024

полное наименование должности

инициалы, фамилия

Земельный участок			
вид объекта недвижимости			
Лист № 3 раздела 1	Всего листов раздела 1: 3	Всего разделов: 8	Всего листов выписки: 20
19.09.2023г. № КУВИ-001/2023-213193042			
Кадастровый номер:		47:23:0713001:458	
		<p>Земельного кодекса Российской Федерации; срок действия не установлен; реквизиты документа-основания: решение от 17.11.2009 № 10616. вид ограничения (обременения): ограничения прав на земельный участок, предусмотренные статьей 56 Земельного кодекса Российской Федерации; срок действия не установлен; реквизиты документа-основания: решение от 17.11.2009 № 10616. вид ограничения (обременения): ограничения прав на земельный участок, предусмотренные статьей 56 Земельного кодекса Российской Федерации; срок действия: с 26.04.2022; реквизиты документа-основания: документ, содержащий необходимые для внесения в государственный кадастр недвижимости сведения об установлении или изменении территориальной зоны или зоны с особыми условиями использования территорий, либо об отмене установления такой зоны от 19.04.2022 № PVD-0123/2022-28619; иной документ, содержащий описание объекта от 18.04.2022 № PVD-0123/2022-28619; доверенность от 06.10.2021 № 9964928. вид ограничения (обременения): ограничения прав на земельный участок, предусмотренные статьей 56 Земельного кодекса Российской Федерации; срок действия: с 04.05.2023; реквизиты документа-основания: постановление Правительства РФ "О порядке установления охранных зон объектов электросетевого хозяйства и особых условий использования земельных участков, расположенных в границах таких зон" от 24.02.2009 № 160 выдан: Постановление Правительства.</p>	
Получатель выписки:		Блинова Ирина Викторовна	

полное наименование должности	 ДОКУМЕНТ ПОДПИСАН ЭЛЕКТРОННОЙ ПОДПИСЬЮ Сертификат: 00BV056B7401CB38D2B3576ACDC8425108 Владелец: ФЕДЕРАЛЬНАЯ СЛУЖБА ГОСУДАРСТВЕННОЙ РЕГИСТРАЦИИ, КАДАСТРА И КАРТОГРАФИИ Действителен: с 27.06.2023 по 19.09.2024	инициалы, фамилия
-------------------------------	---	-------------------

Выписка из Единого государственного реестра недвижимости об объекте недвижимости
Сведения о зарегистрированных правах

Земельный участок			
вид объекта недвижимости			
Лист № 1 раздела 2	Всего листов раздела 2: 3	Всего разделов: 8	Всего листов выписки: 20
19.09.2023г. № КУВИ-001/2023-213193042			
Кадастровый номер:		47:23:0713001:458	
1	Правообладатель (правообладатели):	1.1	Физическое лицо
	Сведения о возможности предоставления третьим лицам персональных данных физического лица:	1.1.1	данные отсутствуют
2	Вид, номер, дата и время государственной регистрации права:	2.1	Собственность 47-78-17/169/2009-057 18.12.2009 00:00:00
3	Сведения об осуществлении государственной регистрации сделки, права без необходимого в силу закона согласия третьего лица, органа:	3.1	данные отсутствуют
4	Ограничение прав и обременение объекта недвижимости:		
4.1	вид:	Прочие ограничения прав и обременения объекта недвижимости	
	дата государственной регистрации:	18.12.2009 00:00:00	
	номер государственной регистрации:	47-78-17/169/2009-057	
	срок, на который установлены ограничение прав и обременение объекта недвижимости:	Срок действия с 18.12.2009 с 18.12.2009 бессрочно	
	лицо, в пользу которого установлены ограничение прав и обременение объекта недвижимости:	данные о правообладателе отсутствуют	
	сведения о возможности предоставления третьим лицам персональных данных физического лица	данные отсутствуют	
	основание государственной регистрации:	Кадастровый паспорт земельного участка (выписка из государственного кадастра недвижимости), № 4723/209/09-31288, выдан 17.11.2009, территориальный отдел по Гатчинскому району Управления Роснедвижимости по Ленинградской области	
	сведения об осуществлении государственной регистрации сделки, права, ограничения права без необходимого в силу закона согласия третьего лица, органа:	данные отсутствуют	
	сведения об управляющем залогом и о договоре управления залогом, если такой договор заключен для управления ипотекой:	данные отсутствуют	



ДОКУМЕНТ ПОДПИСАН
ЭЛЕКТРОННОЙ ПОДПИСЬЮ

Сертификат: 00BV056B7401CB38D2B3576ACDC8425108

Владелец: ФЕДЕРАЛЬНАЯ СЛУЖБА ГОСУДАРСТВЕННОЙ
РЕГИСТРАЦИИ, КАДАСТРА И КАРТОГРАФИИ
Действителен: с 27.06.2023 по 19.09.2024

полное наименование должности

инициалы, фамилия

Земельный участок		
вид объекта недвижимости		
Лист № 2 раздела 2	Всего листов раздела 2: 3	Всего разделов: 8
19.09.2023г. № КУВИ-001/2023-213193042		
Кадастровый номер:	47:23:0713001:458	
	сведения о депозитарии, который осуществляет хранение бездвиженной документарной закладной или электронной закладной:	
	ведения о внесении изменений или дополнений в регистрационную запись об ипотеке:	
5	Договоры участия в долевом строительстве:	не зарегистрировано
6	Заявленные в судебном порядке права требования:	данные отсутствуют
7	Сведения о возможности предоставления третьим лицам персональных данных физического лица	данные отсутствуют
8	Сведения о возражении в отношении зарегистрированного права:	данные отсутствуют
9	Сведения о наличии решения об изъятии объекта недвижимости для государственных и муниципальных нужд:	данные отсутствуют
10	Сведения о невозможности государственной регистрации без личного участия правообладателя или его законного представителя:	данные отсутствуют
11	Правопритязания и сведения о наличии поступивших, но не рассмотренных заявлений о проведении государственной регистрации права (перехода, прекращения права), ограничения права или обременения объекта недвижимости, сделки в отношении объекта недвижимости:	отсутствуют

полное наименование должности	 <p>ДОКУМЕНТ ПОДПИСАН ЭЛЕКТРОННОЙ ПОДПИСЬЮ</p> <p>Сертификат: 00ВВ056В7401СВ38D2В3576АСDС8425108</p> <p>Владелец: ФЕДЕРАЛЬНАЯ СЛУЖБА ГОСУДАРСТВЕННОЙ РЕГИСТРАЦИИ, КАДАСТРА И КАРТОГРАФИИ</p> <p>Действителен: с 27.06.2023 по 19.09.2024</p>	инициалы, фамилия

Земельный участок			
вид объекта недвижимости			
Лист № 3 раздела 2	Всего листов раздела 2: 3	Всего разделов: 8	Всего листов выписки: 20
19.09.2023г. № КУВИ-001/2023-213193042			
Кадастровый номер:		47:23:0713001:458	
11	Сведения о невозможности государственной регистрации перехода, прекращения, ограничения права на земельный участок из земель сельскохозяйственного назначения:	данные отсутствуют	

полное наименование должности	 ДОКУМЕНТ ПОДПИСАН ЭЛЕКТРОННОЙ ПОДПИСЬЮ Сертификат: 00ВВ056В7401СВ38D2В3576АСDС8425108 Владелец: ФЕДЕРАЛЬНАЯ СЛУЖБА ГОСУДАРСТВЕННОЙ РЕГИСТРАЦИИ, КАДАСТРА И КАРТОГРАФИИ Действителен: с 27.06.2023 по 19.09.2024	инициалы, фамилия
-------------------------------	---	-------------------

Выписка из Единого государственного реестра недвижимости об объекте недвижимости

Описание местоположения земельного участка

Земельный участок			
вид объекта недвижимости			
Лист № 1 раздела 3.1	Всего листов раздела 3.1: 1	Всего разделов: 8	Всего листов выписки: 20
19.09.2023г. № КУВИ-001/2023-213193042			
Кадастровый номер:		47:23:0713001:458	

Описание местоположения границ земельного участка							
№ п/п	Номер точки		Дирекционный угол	Горизонтальное положение, м	Описание закрепления на местности	Кадастровые номера смежных участков	Сведения об адресах правообладателей смежных земельных участков
	начальная	конечная					
1	2	3	4	5	6	7	8
1	1.1.1	1.1.2	248°52.2`	13.79	данные отсутствуют	47:23:0713001:1609	Санкт-Петербург г, пр-кт. Обуховской Обороны, д. 23, кв. 41
2	1.1.2	1.1.3	248°49.6`	55.31	данные отсутствуют	47:23:0713001:1609	Санкт-Петербург г, пр-кт. Обуховской Обороны, д. 23, кв. 41
3	1.1.3	1.1.4	248°50.0`	78.85	данные отсутствуют	47:23:0713001:1609	Санкт-Петербург г, пр-кт. Обуховской Обороны, д. 23, кв. 41
4	1.1.4	1.1.5	248°50.2`	141.54	данные отсутствуют	47:23:0713001:1609	Санкт-Петербург г, пр-кт. Обуховской Обороны, д. 23, кв. 41
5	1.1.5	1.1.6	286°7.4`	98.38	данные отсутствуют	данные отсутствуют	данные отсутствуют
6	1.1.6	1.1.7	67°58.9`	4.91	данные отсутствуют	47:23:0713001:1836	данные отсутствуют
7	1.1.7	1.1.8	67°58.1`	74.69	данные отсутствуют	данные отсутствуют	данные отсутствуют
8	1.1.8	1.1.9	67°57.9`	261.37	данные отсутствуют	данные отсутствуют	данные отсутствуют
9	1.1.8	1.1.8			данные отсутствуют	47:23:0713001:1603, 47:23:0713001:1835	bolsunovskaj@mail.ru, г. Санкт-Петербург, пр-кт. Витебский, д. 97, к. 1, литера А, кв. 159; 196634, Санкт-Петербург г, п. Шушары, ш. Колпинское (Славянка), д. 14, кв. 32
10	1.1.9	1.1.10	67°58.0`	14.26	данные отсутствуют	данные отсутствуют	данные отсутствуют
11	1.1.9	1.1.9			данные отсутствуют	47:23:0713001:1836	данные отсутствуют
12	1.1.10	1.1.11	147°51.4`	3.08	данные отсутствуют	47:23:0713001:1832	г. Санкт-Петербург, пр-кт. Обуховской Обороны, д. 23, кв. 41
13	1.1.11	1.1.1	147°53.8`	63.11	данные отсутствуют	47:23:0713001:1832	г. Санкт-Петербург, пр-кт. Обуховской Обороны, д. 23, кв. 41



ДОКУМЕНТ ПОДПИСАН
ЭЛЕКТРОННОЙ ПОДПИСЬЮ

Сертификат: 00BV056B7401CB38D2B3576ACDC8425108

Владелец: ФЕДЕРАЛЬНАЯ СЛУЖБА ГОСУДАРСТВЕННОЙ
РЕГИСТРАЦИИ, КАДАСТРА И КАРТОГРАФИИ
Действителен: с 27.06.2023 по 19.09.2024

полное наименование должности

инициалы, фамилия

Выписка из Единого государственного реестра недвижимости об объекте недвижимости

Описание местоположения земельного участка

Земельный участок			
вид объекта недвижимости			
Лист № 1 раздела 3.2	Всего листов раздела 3.2: 1	Всего разделов: 8	Всего листов выписки: 20
19.09.2023г. № КУВИ-001/2023-213193042			
Кадастровый номер:		47:23:0713001:458	

Сведения о характерных точках границы земельного участка				
Система координат МСК 47 зона 2				
Номер точки	Координаты, м		Описание закрепления на местности	Средняя квадратичная погрешность определения координат характерных точек границ земельного участка, м
	X	Y		
1	2	3	4	5
1	368322.58	2187744.27	-	-
2	368376.04	2187710.73	-	-
3	368378.65	2187709.09	-	7.5
4	368373.3	2187695.87	-	-
5	368275.24	2187453.59	-	7.5
6	368247.22	2187384.35	-	7.5
7	368245.38	2187379.8	-	-
8	368218.06	2187474.31	-	-
9	368269.16	2187606.3	-	7.5
10	368297.63	2187679.83	-	7.5
11	368317.61	2187731.41	-	7.5
1	368322.58	2187744.27	-	-

полное наименование должности		ДОКУМЕНТ ПОДПИСАН ЭЛЕКТРОННОЙ ПОДПИСЬЮ	инициалы, фамилия
	Сертификат: 00ВВ056В7401СВ38D2В3576АСDC8425108 Владелец: ФЕДЕРАЛЬНАЯ СЛУЖБА ГОСУДАРСТВЕННОЙ РЕГИСТРАЦИИ, КАДАСТРА И КАРТОГРАФИИ Действителен: с 27.06.2023 по 19.09.2024		

Выписка из Единого государственного реестра недвижимости об объекте недвижимости
Сведения о частях земельного участка

Земельный участок			
вид объекта недвижимости			
Лист № 1 раздела 4	Всего листов раздела 4: 4	Всего разделов: 8	Всего листов выписки: 20
19.09.2023г. № КУВИ-001/2023-213193042			
Кадастровый номер:		47:23:0713001:458	

План (чертеж, схема) части земельного участка Учетный номер части: 47:23:0713001:458/1



Масштаб 1:600 Условные обозначения:

полное наименование должности	 ДОКУМЕНТ ПОДПИСАН ЭЛЕКТРОННОЙ ПОДПИСЬЮ	инициалы, фамилия
	Сертификат: 00ВВ056В7401СВ38D2В3576АСDС8425108 Владелец: ФЕДЕРАЛЬНАЯ СЛУЖБА ГОСУДАРСТВЕННОЙ РЕГИСТРАЦИИ, КАДАСТРА И КАРТОГРАФИИ Действителен: с 27.06.2023 по 19.09.2024	

Земельный участок

вид объекта недвижимости

Лист № 2 раздела 4

Всего листов раздела 4: 4

Всего разделов: 8

Всего листов выписки: 20

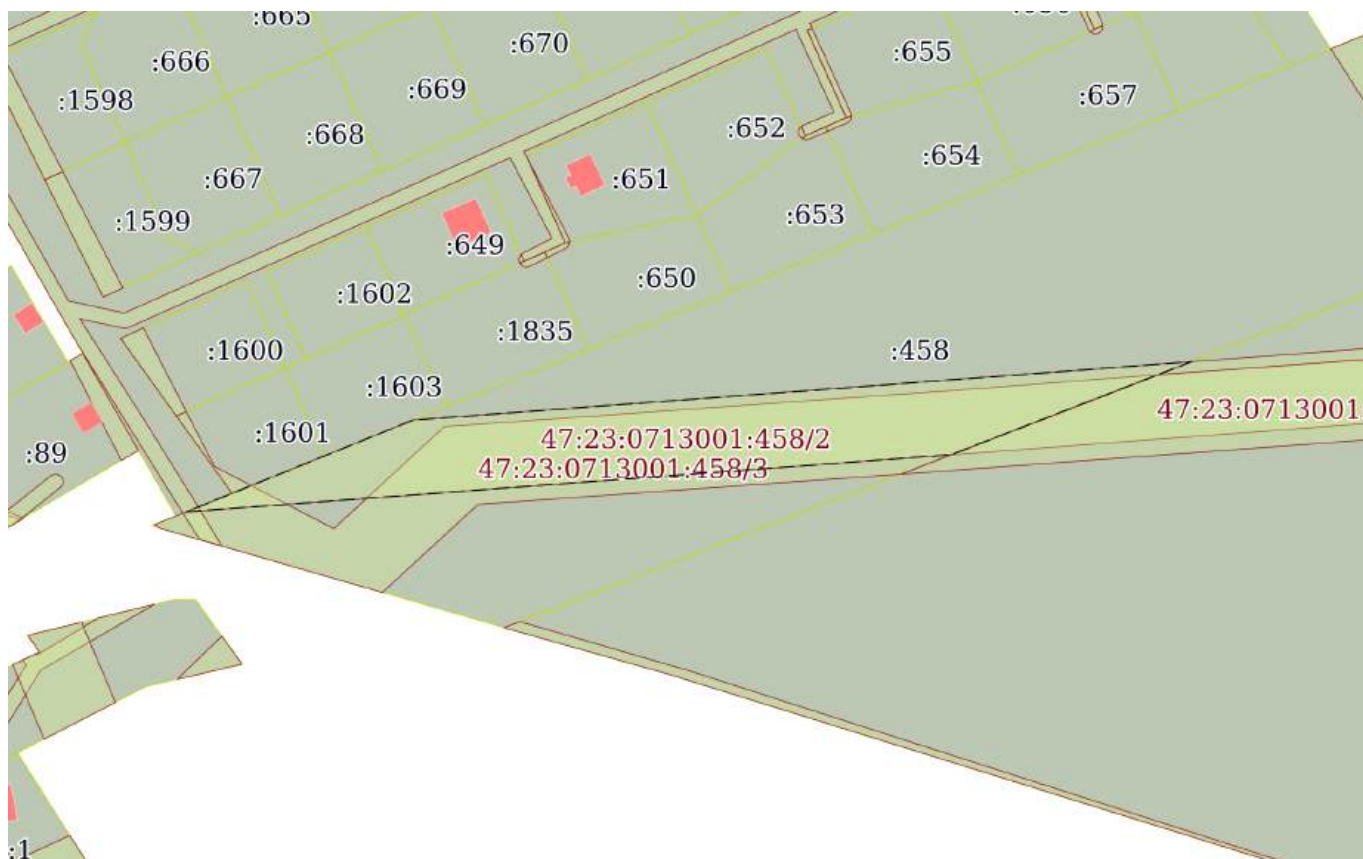
19.09.2023г. № КУВИ-001/2023-213193042

Кадастровый номер:

47:23:0713001:458

План (чертеж, схема) части земельного участка

Учетный номер части: 47:23:0713001:458/2



Масштаб 1:2000

Условные обозначения:



ДОКУМЕНТ ПОДПИСАН
ЭЛЕКТРОННОЙ ПОДПИСЬЮ

Сертификат: 00ВВ056В7401СВ38Д2В3576АСДС8425108

Владелец: ФЕДЕРАЛЬНАЯ СЛУЖБА ГОСУДАРСТВЕННОЙ

РЕГИСТРАЦИИ, КАДАСТРА И КАРТОГРАФИИ

Действителен: с 27.06.2023 по 19.09.2024

полное наименование должности

инициалы, фамилия

Земельный участок

вид объекта недвижимости

Лист № 3 раздела 4

Всего листов раздела 4: 4

Всего разделов: 8

Всего листов выписки: 20

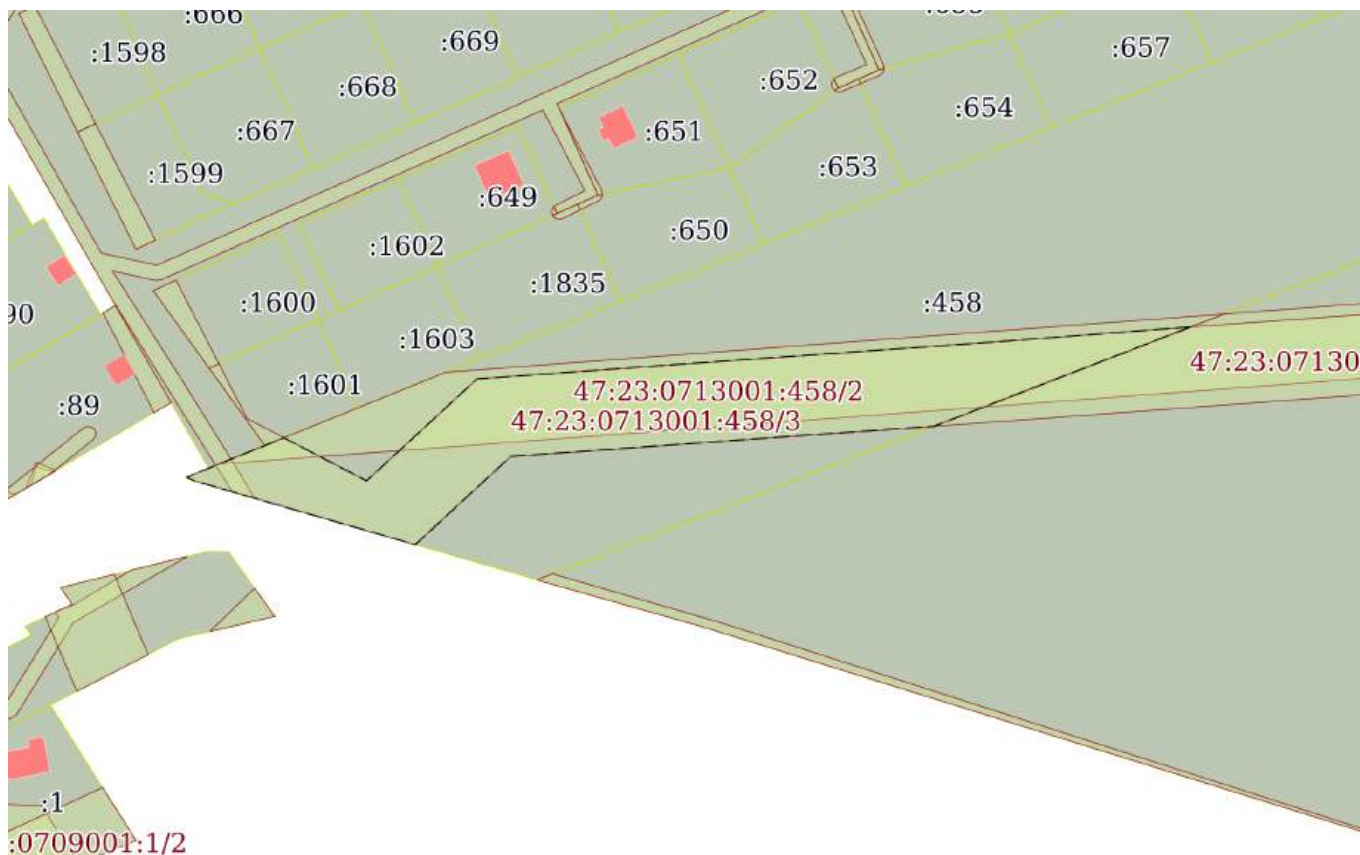
19.09.2023г. № КУВИ-001/2023-213193042

Кадастровый номер:

47:23:0713001:458

План (чертеж, схема) части земельного участка

Учетный номер части: 47:23:0713001:458/3



Масштаб 1:2000

Условные обозначения:



ДОКУМЕНТ ПОДПИСАН
ЭЛЕКТРОННОЙ ПОДПИСЬЮ

Сертификат: 00ВВ056В7401СВ38D2В3576АСDC8425108

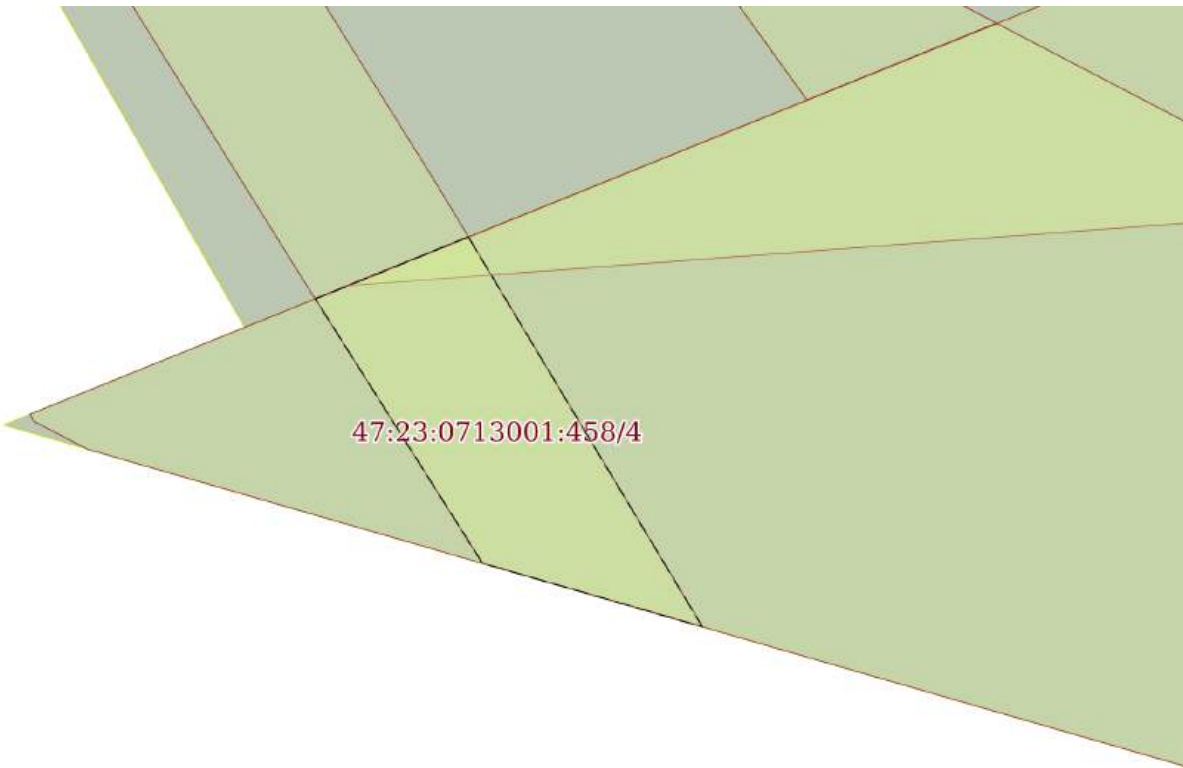
Владелец: ФЕДЕРАЛЬНАЯ СЛУЖБА ГОСУДАРСТВЕННОЙ

РЕГИСТРАЦИИ, КАДАСТРА И КАРТОГРАФИИ

Действителен: с 27.06.2023 по 19.09.2024

полное наименование должности

инициалы, фамилия

Земельный участок			
вид объекта недвижимости			
Лист № 4 раздела 4	Всего листов раздела 4: 4	Всего разделов: 8	Всего листов выписки: 20
19.09.2023г. № КУВИ-001/2023-213193042			
Кадастровый номер:		47:23:0713001:458	
План (чертеж, схема) части земельного участка		Учетный номер части: 47:23:0713001:458/4	
			
Масштаб 1:200	Условные обозначения:		

полное наименование должности	 ДОКУМЕНТ ПОДПИСАН ЭЛЕКТРОННОЙ ПОДПИСЬЮ	инициалы, фамилия
	Сертификат: 00ВВ056В7401СВ38D2В3576АСDС8425108 Владелец: ФЕДЕРАЛЬНАЯ СЛУЖБА ГОСУДАРСТВЕННОЙ РЕГИСТРАЦИИ, КАДАСТРА И КАРТОГРАФИИ Действителен: с 27.06.2023 по 19.09.2024	

Выписка из Единого государственного реестра недвижимости об объекте недвижимости

Сведения о частях земельного участка

Земельный участок		
вид объекта недвижимости		
Лист № 1 раздела 4.1	Всего листов раздела 4.1: 3	Всего разделов: 8
Всего листов выписки: 20		
19.09.2023г. № КУВИ-001/2023-213193042		
Кадастровый номер:		47:23:0713001:458
Учетный номер части	Площадь, м2	Содержание ограничения в использовании или ограничения права на объект недвижимости или обременения объекта недвижимости
1	2	3
47:23:0713001:458/1	912	вид ограничения (обременения): ограничения прав на земельный участок, предусмотренные статьей 56 Земельного кодекса Российской Федерации; Срок действия: не установлен; реквизиты документа-основания: решение от 17.11.2009 № 10616; Содержание ограничения (обременения): Охранная зона ЛЭП
47:23:0713001:458/2	4147	вид ограничения (обременения): ограничения прав на земельный участок, предусмотренные статьей 56 Земельного кодекса Российской Федерации; Срок действия: не установлен; реквизиты документа-основания: решение от 17.11.2009 № 10616; Содержание ограничения (обременения): Охранная зона ЛЭП
47:23:0713001:458/3	4755	вид ограничения (обременения): ограничения прав на земельный участок, предусмотренные статьей 56 Земельного кодекса Российской Федерации; Срок действия: не установлен; реквизиты документа-основания: документ, содержащий необходимые для внесения в государственный кадастр недвижимости сведения об установлении или изменении территориальной зоны или зоны с особыми условиями использования территорий, либо об отмене установления такой зоны от 19.04.2022 № PVD-0123/2022-28619; иной документ, содержащий описание объекта от 18.04.2022 № PVD-0123/2022-28619; доверенность от 06.10.2021 № 9964928; Содержание ограничения (обременения): В соответствии с Постановлением Правительства РФ от 24 февраля 2009 г. N 160 "О порядке установления охранных зон объектов электросетевого хозяйства и особых условий использования земельных участков, расположенных в границах таких зон" в охранных зонах запрещается осуществлять любые действия, которые могут нарушить безопасную работу объектов электросетевого хозяйства, в том числе привести к их повреждению или уничтожению, и (или) повлечь причинение вреда жизни, здоровью граждан и имуществу физических или юридических лиц, а также повлечь нанесение экологического ущерба и возникновение пожаров, в том числе: а) набрасывать на провода и опоры воздушных линий электропередачи посторонние предметы, а также подниматься на опоры воздушных линий электропередачи; б) размещать любые объекты и предметы (материалы) в пределах созданных в соответствии с требованиями нормативно-технических документов проходов и подъездов для доступа к объектам электросетевого хозяйства, а также проводить любые работы и возводить сооружения, которые могут препятствовать доступу к объектам электросетевого хозяйства, без создания необходимых для такого доступа проходов и подъездов; в) находиться в пределах огороженной территории и помещениях распределительных устройств и подстанций, открывать двери и люки распределительных устройств и подстанций, производить переключения и подключения в электрических сетях (указанное требование не распространяется на



ДОКУМЕНТ ПОДПИСАН
ЭЛЕКТРОННОЙ ПОДПИСЬЮ

Сертификат: 00BV056B7401CB38D2B3576ACDC8425108

Владелец: ФЕДЕРАЛЬНАЯ СЛУЖБА ГОСУДАРСТВЕННОЙ
РЕГИСТРАЦИИ, КАДАСТРА И КАРТОГРАФИИ
Действителен: с 27.06.2023 по 19.09.2024

полное наименование должности

инициалы, фамилия

Земельный участок			
вид объекта недвижимости			
Лист № 2 раздела 4.1	Всего листов раздела 4.1: 3	Всего разделов: 8	Всего листов выписки: 20
19.09.2023г. № КУВИ-001/2023-213193042			
Кадастровый номер:		47:23:0713001:458	
		<p>работников, занятых выполнением разрешенных в установленном порядке работ), разводить огонь в пределах охранных зон вводных и распределительных устройств, подстанций, воздушных линий электропередачи, а также в охранных зонах кабельных линий электропередачи; г) размещать свалки; д) производить работы ударными механизмами, сбрасывать тяжести массой свыше 5 тонн, производить сброс и слив едких и коррозионных веществ и горюче-смазочных материалов (в охранных зонах подземных кабельных линий электропередачи). В пределах охранных зон без письменного решения о согласовании сетевых организаций юридическим и физическим лицам запрещаются: а) строительство, капитальный ремонт, реконструкция или снос зданий и сооружений; б) горные, взрывные, мелиоративные работы, в том числе связанные с временным затоплением земель; в) посадка и вырубка деревьев и кустарников; г) дноуглубительные, землечерпальные и погрузочно-разгрузочные работы, добыча рыбы, других водных животных и растений придонными орудиями лова, устройство водопоев, колка и заготовка льда (в охранных зонах подводных кабельных линий электропередачи); д) проход судов, у которых расстояние по вертикали от верхнего крайнего габарита с грузом или без груза до нижней точки провеса проводов переходов воздушных линий электропередачи через водоемы менее минимально допустимого расстояния, в том числе с учетом максимального уровня подъема воды при паводке; е) проезд машин и механизмов, имеющих общую высоту с грузом или без груза от поверхности дороги более 4,5 метра (в охранных зонах воздушных линий электропередачи); ж) земляные работы на глубине более 0,3 метра (на вспахиваемых землях на глубине более 0,45 метра), а также планировка грунта (в охранных зонах подземных кабельных линий электропередачи); з) полив сельскохозяйственных культур в случае, если высота струи воды может составить свыше 3 метров (в охранных зонах воздушных линий электропередачи); и) полевые сельскохозяйственные работы с применением сельскохозяйственных машин и оборудования высотой более 4 метров (в охранных зонах воздушных линий электропередачи) или полевые сельскохозяйственные работы, связанные с вспашкой земли (в охранных зонах кабельных линий электропередачи). к) размещать детские и спортивные площадки, стадионы, рынки, торговые точки, полевые станы, загоны для скота, гаражи и стоянки всех видов машин и механизмов, садовые, огородные земельные участки и иные объекты недвижимости, расположенные в границах территории ведения гражданами садоводства или огородничества для собственных нужд, объекты жилищного строительства, в том числе индивидуального (в охранных зонах воздушных линий электропередачи); л) складировать или размещать хранилища любых, в том числе горюче-смазочных, материалов; м) устраивать причалы для стоянки судов, барж и плавучих кранов, бросать якоря с судов и осуществлять их проход с отданными якорями, цепями, лотами, волокушами и тралами (в охранных зонах подводных кабельных линий электропередачи).; Реестровый номер границы: 47:23-6.1781; Вид объекта реестра границ: Зона с особыми условиями использования территории; Вид зоны по документу: Охранная зона объекта электросетевого хозяйства - ВЛ-10кВ ф8 Батово; Тип зоны: Охранная зона инженерных коммуникаций</p>	
47:23:0713001:458/4	44	<p>вид ограничения (обременения): ограничения прав на земельный участок, предусмотренные статьей 56 Земельного кодекса Российской Федерации; Срок действия: не установлен; реквизиты документа-основания: постановление Правительства РФ "О</p>	



ДОКУМЕНТ ПОДПИСАН
ЭЛЕКТРОННОЙ ПОДПИСЬЮ

Сертификат: 00ВВ056В7401СВ38Д2В3576АСДС8425108

Владелец: ФЕДЕРАЛЬНАЯ СЛУЖБА ГОСУДАРСТВЕННОЙ
РЕГИСТРАЦИИ, КАДАСТРА И КАРТОГРАФИИ
Действителен: с 27.06.2023 по 19.09.2024

полное наименование должности

инициалы, фамилия

Земельный участок			
вид объекта недвижимости			
Лист № 3 раздела 4.1	Всего листов раздела 4.1: 3	Всего разделов: 8	Всего листов выписки: 20
19.09.2023г. № КУВИ-001/2023-213193042			
Кадастровый номер:		47:23:0713001:458	
		<p>порядке установления охранных зон объектов электросетевого хозяйства и особых условий использования земельных участков, расположенных в границах таких зон" от 24.02.2009 № 160 выдан: Постановление Правительства; Содержание ограничения (обременения): При установлении охранной зоны предусматриваются определенные ограничения в использовании территории, которые регламентируются Постановлением Правительства РФ от 24 февраля 2009 г. N 160 "О порядке установления охранных зон объектов электросетевого хозяйства и особых условий использования земельных участков, расположенных в границах таких зон".; Реестровый номер границы: 47:23-6.2631; Вид объекта реестра границ: Зона с особыми условиями использования территории; Вид зоны по документу: Охранная зона объекта электросетевого хозяйства - ВЛ-0.4кВ от ТП-1489 д.Чикино; Тип зоны: Охранная зона инженерных коммуникаций; Номер: 013958</p>	

полное наименование должности	 ДОКУМЕНТ ПОДПИСАН ЭЛЕКТРОННОЙ ПОДПИСЬЮ Сертификат: 00BV056B7401CB38D2B3576ACDC8425108 Владелец: ФЕДЕРАЛЬНАЯ СЛУЖБА ГОСУДАРСТВЕННОЙ РЕГИСТРАЦИИ, КАДАСТРА И КАРТОГРАФИИ Действителен: с 27.06.2023 по 19.09.2024	инициалы, фамилия
-------------------------------	---	-------------------

Выписка из Единого государственного реестра недвижимости об объекте недвижимости

Сведения о частях земельного участка

Земельный участок			
вид объекта недвижимости			
Лист № 1 раздела 4.2	Всего листов раздела 4.2: 4	Всего разделов: 8	Всего листов выписки: 20
19.09.2023г. № КУВИ-001/2023-213193042			
Кадастровый номер:		47:23:0713001:458	

Сведения о характерных точках границы части (частей) земельного участка				
Учетный номер части: 47:23:0713001:458/1				
Система координат МСК 47 зона 2				
Номер точки	Координаты, м		Описание закрепления на местности	Средняя квадратичная погрешность определения координат характерных точек границ земельного участка, м
	X	Y		
1	2	3	4	5
1	368322.58	2187744.27	-	-
2	368376.04	2187710.73	-	-
3	368378.65	2187709.09	-	7.5
4	368373.3	2187695.87	-	-
5	368317.61	2187731.41	-	7.5
1	368322.58	2187744.27	-	-

полное наименование должности		ДОКУМЕНТ ПОДПИСАН	инициалы, фамилия
	ЭЛЕКТРОННОЙ ПОДПИСЬЮ Сертификат: 00BV056B7401CB38D2B3576ACDC8425108 Владелец: ФЕДЕРАЛЬНАЯ СЛУЖБА ГОСУДАРСТВЕННОЙ РЕГИСТРАЦИИ, КАДАСТРА И КАРТОГРАФИИ Действителен: с 27.06.2023 по 19.09.2024		

Земельный участок			
вид объекта недвижимости			
Лист № 2 раздела 4.2	Всего листов раздела 4.2: 4	Всего разделов: 8	Всего листов выписки: 20

19.09.2023г. № КУВИ-001/2023-213193042

Кадастровый номер: 47:23:0713001:458

Сведения о характерных точках границы части (частей) земельного участка			
Учетный номер части: 47:23:0713001:458/2			
Система координат МСК 47 зона 2			

Номер точки	Координаты, м		Описание закрепления на местности	Средняя квадратичная погрешность определения координат характерных точек границ земельного участка, м
	X	Y		
1	2	3	4	5
1	368249.12	2187389.07	-	7.5
2	368273.72	2187449.82	-	7.5
3	368275.57	2187474.52	-	7.5
4	368281.72	2187557.27	-	7.5
5	368289.34	2187658.42	-	-
6	368269.16	2187606.3	-	7.5
7	368264.44	2187594.09	-	7.5
8	368261.78	2187558.76	-	7.5
9	368255.62	2187476.01	-	7.5
1	368249.12	2187389.07	-	7.5



ДОКУМЕНТ ПОДПИСАН
ЭЛЕКТРОННОЙ ПОДПИСЬЮ

Сертификат: 00ВВ056В7401СВ38D2В3576АСDC8425108

Владелец: ФЕДЕРАЛЬНАЯ СЛУЖБА ГОСУДАРСТВЕННОЙ

РЕГИСТРАЦИИ, КАДАСТРА И КАРТОГРАФИИ

Действителен: с 27.06.2023 по 19.09.2024

полное наименование должности

инициалы, фамилия

Земельный участок			
вид объекта недвижимости			
Лист № 3 раздела 4.2	Всего листов раздела 4.2: 4	Всего разделов: 8	Всего листов выписки: 20

19.09.2023г. № КУВИ-001/2023-213193042

Кадастровый номер: 47:23:0713001:458

Сведения о характерных точках границы части (частей) земельного участка			
Учетный номер части: 47:23:0713001:458/3			
Система координат			

Номер точки	Координаты, м		Описание закрепления на местности	Средняя квадратичная погрешность определения координат характерных точек границ земельного участка, м
	X	Y		
1	2	3	4	5
1	368285.86	2187649.43	-	-
2	368269.16	2187606.3	-	-
3	368259.24	2187580.68	-	-
4	368257.66	2187558.12	-	-
5	368254.34	2187511.36	-	-
6	368251.14	2187467.22	-	-
7	368227.51	2187441.62	-	-
8	368244.73	2187382.05	-	-
9	368245.48	2187380.61	-	-
10	368245.67	2187380.51	-	-
11	368247.22	2187384.35	-	-
12	368256.15	2187406.43	-	-
13	368244.6	2187428.58	-	-
14	368271.94	2187458.21	-	-
15	368275.69	2187509.83	-	-
16	368279.01	2187556.62	-	-
17	368281.86	2187597.31	-	-
18	368285.31	2187641.77	-	-
1	368285.86	2187649.43	-	-



ДОКУМЕНТ ПОДПИСАН
ЭЛЕКТРОННОЙ ПОДПИСЬЮ

Сертификат: 00ВВ056В7401СВ38D2В3576АСDС8425108

Владелец: ФЕДЕРАЛЬНАЯ СЛУЖБА ГОСУДАРСТВЕННОЙ

РЕГИСТРАЦИИ, КАДАСТРА И КАРТОГРАФИИ

Действителен: с 27.06.2023 по 19.09.2024

полное наименование должности

инициалы, фамилия

Земельный участок			
вид объекта недвижимости			
Лист № 4 раздела 4.2	Всего листов раздела 4.2: 4	Всего разделов: 8	Всего листов выписки: 20

19.09.2023г. № КУВИ-001/2023-213193042

Кадастровый номер: 47:23:0713001:458

Сведения о характерных точках границы части (частей) земельного участка				
Учетный номер части: 47:23:0713001:458/4				
Система координат				
Номер точки	Координаты, м		Описание закрепления на местности	Средняя квадратичная погрешность определения координат характерных точек границ земельного участка, м
	X	Y		
1	2	3	4	5
1	368250.42	2187392.26	-	-
2	368239.97	2187398.53	-	-
3	368241.67	2187392.64	-	-
4	368248.76	2187388.16	-	-
5	368250.42	2187392.26	-	-



ДОКУМЕНТ ПОДПИСАН
ЭЛЕКТРОННОЙ ПОДПИСЬЮ

Сертификат: 00ВВ056В7401СВ38D2В3576АСDС8425108

Владелец: ФЕДЕРАЛЬНАЯ СЛУЖБА ГОСУДАРСТВЕННОЙ
РЕГИСТРАЦИИ, КАДАСТРА И КАРТОГРАФИИ
Действителен: с 27.06.2023 по 19.09.2024

полное наименование должности

инициалы, фамилия

Филиал публично-правовой компании "Роскадастр" по Ленинградской области
полное наименование органа регистрации прав
Выписка из Единого государственного реестра недвижимости об объекте недвижимости



Сведения о характеристиках объекта недвижимости

На основании запроса от 11.06.2024, поступившего на рассмотрение 11.06.2024, сообщаем, что согласно записям Единого государственного реестра недвижимости:

Раздел 1 Лист 1

Земельный участок			
вид объекта недвижимости			
Лист № 1 раздела 1	Всего листов раздела 1: 4	Всего разделов: 8	Всего листов выписки: 44
11.06.2024г. № КУВИ-001/2024-157752947			
Кадастровый номер:	47:23:0713001:622		
Номер кадастрового квартала:	47:23:0713001		
Дата присвоения кадастрового номера:	25.11.2010		
Ранее присвоенный государственный учетный номер:	47:23:0000000:226		
Местоположение:	Местоположение установлено относительно ориентира, расположенного в границах участка. Почтовый адрес ориентира: Ленинградская область, Гатчинский район, в 100 м. на север от д. Даймище.		
Площадь:	293426		
Кадастровая стоимость, руб.:	1684265.24		
Кадастровые номера расположенных в пределах земельного участка объектов недвижимости:	данные отсутствуют		
Кадастровые номера объектов недвижимости, из которых образован объект недвижимости:	данные отсутствуют		
Кадастровые номера образованных объектов недвижимости:	данные отсутствуют		
Категория земель:	Земли сельскохозяйственного назначения		
Виды разрешенного использования:	для сельскохозяйственной деятельности		
Сведения о кадастровом инженере:	данные отсутствуют		
Сведения о лесах, водных объектах и об иных природных объектах, расположенных в пределах земельного участка:	данные отсутствуют		
Сведения о том, что земельный участок полностью расположен в границах зоны с особыми условиями использования территории, территории объекта культурного наследия, публичного сервитута:	данные отсутствуют		
Сведения о том, что земельный участок расположен в границах особой экономической зоны, территории опережающего развития, зоны территориального развития в Российской Федерации, игровой зоны:	данные отсутствуют		

полное наименование должности	 ДОКУМЕНТ ПОДПИСАН ЭЛЕКТРОННОЙ ПОДПИСЬЮ Сертификат: 00BV056B7401CB38D2B3576ACDC8425108 Владелец: ФЕДЕРАЛЬНАЯ СЛУЖБА ГОСУДАРСТВЕННОЙ РЕГИСТРАЦИИ, КАДАСТРА И КАРТОГРАФИИ Действителен: с 27.06.2023 по 19.09.2024	инициалы, фамилия

Земельный участок			
вид объекта недвижимости			
Лист № 2 раздела 1	Всего листов раздела 1: 4	Всего разделов: 8	Всего листов выписки: 44
11.06.2024г. № КУВИ-001/2024-157752947			
Кадастровый номер:		47:23:0713001:622	
Сведения о том, что земельный участок расположен в границах особо охраняемой природной территории, Байкальской природной территории и ее экологических зон, лесопарковом зеленом поясе, охотничьего угодья, лесничества:		данные отсутствуют	
Сведения о расположении земельного участка и (или) расположенного на нем объекта недвижимости в границах территории, в отношении которой принято решение о резервировании земель для государственных или муниципальных нужд:		данные отсутствуют	
Сведения о результатах проведения государственного земельного надзора:		<p>Мероприятие: Внеплановая проверка по государственному земельному надзору проведено: Управление Россельхознадзора по Санкт-Петербургу, Ленинградской и Псковской областям. Дата окончания проведения мероприятия по государственному земельному надзору: 13.11.2020 Результаты проведенного мероприятия: правонарушение выявлено.</p> <p>Вид выявленного правонарушения: При проведении Управлением Россельхознадзора по Санкт-Петербургу, Ленинградской и Псковской областям внеплановой проверки (дата окончания проверки 13.11.2020), выявлено нарушение ч. 2 статьи 13 (пп. 3) и статьи 42 Земельного кодекса РФ, статьи 8 Федерального закона от 16.07.1998 № 101-ФЗ «О государственном регулировании обеспечения плодородия земель сельскохозяйственного назначения», статьи 29 Федерального Закона от 10.01.1996 № 4-ФЗ «О мелиорации земель», п. 2.2 Правил эксплуатации мелиоративных систем и отдельно расположенных гидротехнических сооружений, утв. Минсельхозпродом России от 26.05.1998; описание выявленного нарушения: зарастание мелиоративной системы сорной травянистой растительностью. , включая площадь нарушения: 293426, признаки выявленного правонарушения: . В ходе проведенного мероприятия оформлен Иной документ, содержащий описание объекта</p> <p>Номер: 22270 Дата: 24.12.2020 В ходе проведенного мероприятия оформлен Иной документ, содержащий описание объекта Номер: 22270 Дата: 24.12.2020 Устранено, наименование органа, проводившего мероприятие по государственному земельному надзору и принявшего решение об устранении правонарушения: данные отсутствуют Документ, содержащий сведения об устранении правонарушения: Номер: данные отсутствуют; Дата:</p>	
Сведения о расположении земельного участка в границах территории, в отношении которой утвержден проект межевания территории:		данные отсутствуют	
Условный номер земельного участка:		данные отсутствуют	



ДОКУМЕНТ ПОДПИСАН
ЭЛЕКТРОННОЙ ПОДПИСЬЮ

Сертификат: 00ВВ056В7401СВ38D2В3576АСDС8425108

Владелец: ФЕДЕРАЛЬНАЯ СЛУЖБА ГОСУДАРСТВЕННОЙ
РЕГИСТРАЦИИ, КАДАСТРА И КАРТОГРАФИИ
Действителен: с 27.06.2023 по 19.09.2024

полное наименование должности

инициалы, фамилия

Земельный участок			
вид объекта недвижимости			
Лист № 3 раздела 1	Всего листов раздела 1: 4	Всего разделов: 8	Всего листов выписки: 44

11.06.2024г. № КУВИ-001/2024-157752947

Кадастровый номер: 47:23:0713001:622

Сведения о принятии акта и (или) заключении договора, предусматривающих предоставление в соответствии с земельным законодательством исполнительным органом государственным органом власти или органом местного самоуправления, находящегося в государственной или муниципальной собственности земельного участка для строительства наемного дома социального использования или наемного дома коммерческого использования:	данные отсутствуют
Сведения о том, что земельный участок или земельные участки образованы на основании решения об изъятии земельного участка и (или) расположенного на нем объекта недвижимости для государственных или муниципальных нужд:	данные отсутствуют
Сведения о том, что земельный участок образован из земель или земельного участка, государственная собственность на которые не разграничена:	данные отсутствуют
Сведения о наличии земельного спора о местоположении границ земельных участков:	данные отсутствуют
Статус записи об объекте недвижимости:	Сведения об объекте недвижимости имеют статус "актуальные"
Особые отметки:	Граница земельного участка состоит из 2 контуров. Учетные номера контуров и их площади: 1 - 42000 кв.м, 2 - 251426 кв.м. Сведения об ограничениях права на объект недвижимости, обременениях данного объекта, не зарегистрированных в реестре прав, ограничений прав и обременений недвижимого имущества: вид ограничения (обременения): ограничения прав на земельный участок, предусмотренные статьей 56 Земельного кодекса Российской Федерации; срок действия не установлен; реквизиты документа-основания: постановление администрации МО от 29.06.2010 № 129 выдан: Глава администрации МО "Рождественское сельское поселение". вид ограничения (обременения): ограничения прав на земельный участок, предусмотренные статьей 56 Земельного кодекса Российской Федерации; срок действия: с 09.07.2015; реквизиты документа-основания: карта (план) от 20.11.2012 № 220/2012 выдан: Управление Федеральной службы государственной регистрации, кадастра и картографии по Ленинградской области. вид ограничения (обременения): ограничения прав на земельный участок, предусмотренные статьей 56 Земельного кодекса Российской Федерации; срок действия: с 04.05.2017; реквизиты документа-основания: доверенность от 02.02.2017 № 77 АВ 1940825 выдан: Нотариус города Москвы Гунина Татьяна Петровна. вид ограничения (обременения): ограничения прав на земельный участок,



ДОКУМЕНТ ПОДПИСАН
ЭЛЕКТРОННОЙ ПОДПИСЬЮ

Сертификат: 00ВВ056В7401СВ38Д2В3576АСДС8425108

Владелец: ФЕДЕРАЛЬНАЯ СЛУЖБА ГОСУДАРСТВЕННОЙ

РЕГИСТРАЦИИ, КАДАСТРА И КАРТОГРАФИИ

Действителен: с 27.06.2023 по 19.09.2024

полное наименование должности

инициалы, фамилия

Земельный участок			
вид объекта недвижимости			
Лист № 4 раздела 1	Всего листов раздела 1: 4	Всего разделов: 8	Всего листов выписки: 44
11.06.2024г. № КУВИ-001/2024-157752947			
Кадастровый номер:		47:23:0713001:622	
		<p>предусмотренные статьей 56 Земельного кодекса Российской Федерации; срок действия: с 21.05.2021; реквизиты документа-основания: документ, содержащий необходимые для внесения в государственный кадастр недвижимости сведения об установлении или изменении территориальной зоны или зоны с особыми условиями использования территорий, либо об отмене установления такой зоны от 21.04.2021 № PVD-0123/2021-25113; иной документ, содержащий описание объекта от 21.04.2021 № PVD-0123/2021-25113. вид ограничения (обременения): ограничения прав на земельный участок, предусмотренные статьей 56 Земельного кодекса Российской Федерации; срок действия: с 21.12.2021; реквизиты документа-основания: доверенность от 15.09.2020 № 4925295; документ, содержащий необходимые для внесения в государственный кадастр недвижимости сведения об установлении или изменении территориальной зоны или зоны с особыми условиями использования территорий, либо об отмене установления такой зоны от 19.11.2020 № PVD-0123/2021-245; иной документ, содержащий описание объекта от 19.11.2020 № PVD-0123/2021-245. вид ограничения (обременения): ограничения прав на земельный участок, предусмотренные статьей 56 Земельного кодекса Российской Федерации; срок действия: с 26.04.2022; реквизиты документа-основания: доверенность от 07.06.2023 № 3335268; документ, содержащий необходимые для внесения в государственный кадастр недвижимости сведения об установлении или изменении территориальной зоны или зоны с особыми условиями использования территорий, либо об отмене установления такой зоны от 29.03.2024 № PVD-0123/2024-12080; охранная зона объекта электросетевого хозяйства - ВЛ-10кВ ф8 Батово от 29.03.2024 № PVD-0123/2024-12080; постановление о порядке установления охранных зон объектов электросетевого хозяйства и особых условий использования земельных участков, расположенных в границах таких зон от 24.02.2009 № 160 выдан: Правительство Российской Федерации.</p>	
Получатель выписки:		Рыбичева Анна Александровна	

полное наименование должности	 ДОКУМЕНТ ПОДПИСАН ЭЛЕКТРОННОЙ ПОДПИСЬЮ Сертификат: 00BV056B7401CB38D2B3576ACDC8425108 Владелец: ФЕДЕРАЛЬНАЯ СЛУЖБА ГОСУДАРСТВЕННОЙ РЕГИСТРАЦИИ, КАДАСТРА И КАРТОГРАФИИ Действителен: с 27.06.2023 по 19.09.2024	инициалы, фамилия
-------------------------------	---	-------------------

Выписка из Единого государственного реестра недвижимости об объекте недвижимости
Сведения о зарегистрированных правах

Земельный участок			
вид объекта недвижимости			

Лист № 1 раздела 2	Всего листов раздела 2: 4	Всего разделов: 8	Всего листов выписки: 44
--------------------	---------------------------	-------------------	--------------------------

11.06.2024г. № КУВИ-001/2024-157752947	
Кадастровый номер:	47:23:0713001:622

1	Правообладатель (правообладатели):	1.1	данные о правообладателе отсутствуют
	Сведения о возможности предоставления третьим лицам персональных данных физического лица:	1.1.1	данные отсутствуют
2	Вид, номер, дата и время государственной регистрации права:	2.1	не зарегистрировано
3	Сведения об осуществлении государственной регистрации сделки, права без необходимого в силу закона согласия третьего лица, органа:	3.1	данные отсутствуют
4	Ограничение прав и обременение объекта недвижимости:		
	4.1 вид:		Аренда
	дата государственной регистрации:		23.05.2023 12:34:29
	номер государственной регистрации:		47:23:0713001:622-47/061/2023-1
	срок, на который установлены ограничение прав и обременение объекта недвижимости:		Срок действия с 21.06.2016 по 11.01.2065
	лицо, в пользу которого установлены ограничение прав и обременение объекта недвижимости:		Физическое лицо
	сведения о возможности предоставления третьим лицам персональных данных физического лица		данные отсутствуют
	основание государственной регистрации:		Договор субаренды земельного участка, № 1, выдан 27.04.2023
	сведения об осуществлении государственной регистрации сделки, права, ограничения права без необходимого в силу закона согласия третьего лица, органа:		данные отсутствуют
	сведения об управляющем залогом и о договоре управления залогом, если такой договор заключен для управления ипотекой:		данные отсутствуют
	сведения о депозитарии, который осуществляет хранение обездвиженной документарной закладной или электронной закладной:		
	ведения о внесении изменений или дополнений в регистрационную запись об ипотеке:		



ДОКУМЕНТ ПОДПИСАН
ЭЛЕКТРОННОЙ ПОДПИСЬЮ

Сертификат: 00BV056B7401CB38D2B3576ACDC8425108

Владелец: ФЕДЕРАЛЬНАЯ СЛУЖБА ГОСУДАРСТВЕННОЙ
РЕГИСТРАЦИИ, КАДАСТРА И КАРТОГРАФИИ
Действителен: с 27.06.2023 по 19.09.2024

полное наименование должности

инициалы, фамилия

Земельный участок			
вид объекта недвижимости			
Лист № 2 раздела 2	Всего листов раздела 2: 4	Всего разделов: 8	Всего листов выписки: 44

11.06.2024г. № КУВИ-001/2024-157752947

Кадастровый номер: 47:23:0713001:622

4.2	вид:	Аренда
	дата государственной регистрации:	08.07.2016 16:31:28
	номер государственной регистрации:	47-47/017-47/017/006/2016-2690/2
	срок, на который установлены ограничение прав и обременение объекта недвижимости:	Срок действия с 21.06.2016 по 11.01.2065 с 21.06.2016 по 11.01.2065
	лицо, в пользу которого установлены ограничение прав и обременение объекта недвижимости:	Закрытое акционерное общество "Агрокомплекс "Оредеж", ИНН: 4719022995
	сведения о возможности предоставления третьим лицам персональных данных физического лица	данные отсутствуют
	основание государственной регистрации:	Договор аренды земельного участка, № 918-16/9, выдан 21.06.2016, дата государственной регистрации: 08.07.2016, номер государственной регистрации: 47-47/017-47/017/006/2016-2690/1
	сведения об осуществлении государственной регистрации сделки, права, ограничения права без необходимого в силу закона согласия третьего лица, органа:	данные отсутствуют
	сведения об управляющем залогом и о договоре управления залогом, если такой договор заключен для управления ипотекой:	данные отсутствуют
	сведения о депозитарии, который осуществляет хранение обездвиженной документарной закладной или электронной закладной:	
сведения о внесении изменений или дополнений в регистрационную запись об ипотеке:		
4.3	вид:	Прочие ограничения прав и обременения объекта недвижимости
	дата государственной регистрации:	04.04.2011 00:00:00
	номер государственной регистрации:	47-47-17/023/2011-150
	срок, на который установлены ограничение прав и обременение объекта недвижимости:	Срок действия с 04.04.2011 с 04.04.2011
	лицо, в пользу которого установлены ограничение прав и обременение объекта недвижимости:	данные о правообладателе отсутствуют
	сведения о возможности предоставления третьим лицам персональных данных физического лица	данные отсутствуют



ДОКУМЕНТ ПОДПИСАН
ЭЛЕКТРОННОЙ ПОДПИСЬЮ

Сертификат: 00ВВ056В7401СВ38D2В3576АСDС8425108

Владелец: ФЕДЕРАЛЬНАЯ СЛУЖБА ГОСУДАРСТВЕННОЙ

РЕГИСТРАЦИИ, КАДАСТРА И КАРТОГРАФИИ

Действителен: с 27.06.2023 по 19.09.2024

полное наименование должности

инициалы, фамилия

Земельный участок	
вид объекта недвижимости	
Лист № 3 раздела 2	Всего листов раздела 2: 4
Всего разделов: 8	
Всего листов выписки: 44	
11.06.2024г. № КУВИ-001/2024-157752947	
Кадастровый номер:	47:23:0713001:622
основание государственной регистрации:	Кадастровый план земельного участка (Выписка из Государственного земельного кадастра), № 4723/205/10-32114, выдан 25.11.2010, Управление Федеральной службы государственной регистрации, кадастра и картографии по Ленинградской области
сведения об осуществлении государственной регистрации сделки, права, ограничения права без необходимого в силу закона согласия третьего лица, органа:	данные отсутствуют
сведения об управляющем залогом и о договоре управления залогом, если такой договор заключен для управления ипотекой:	данные отсутствуют
сведения о депозитарии, который осуществляет хранение обездвиженной документарной закладной или электронной закладной:	
сведения о внесении изменений или дополнений в регистрационную запись об ипотеке:	
5	Договоры участия в долевом строительстве: не зарегистрировано
6	Заявленные в судебном порядке права требования: данные отсутствуют
7	Сведения о возможности предоставления третьим лицам персональных данных физического лица: данные отсутствуют
8	Сведения о возражении в отношении зарегистрированного права: данные отсутствуют
9	Сведения о наличии решения об изъятии объекта недвижимости для государственных и муниципальных нужд: данные отсутствуют
10	Сведения о невозможности государственной регистрации без личного участия правообладателя или его законного представителя: данные отсутствуют
11	Правопритязания и сведения о наличии поступивших, но не рассмотренных заявлений о проведении государственной регистрации права (перехода, прекращения права), ограничения права или обременения объекта недвижимости, сделки в отношении объекта недвижимости: отсутствуют



ДОКУМЕНТ ПОДПИСАН
ЭЛЕКТРОННОЙ ПОДПИСЬЮ

Сертификат: 00BV056B7401CB38D2B3576ACDC8425108

Владелец: ФЕДЕРАЛЬНАЯ СЛУЖБА ГОСУДАРСТВЕННОЙ
РЕГИСТРАЦИИ, КАДАСТРА И КАРТОГРАФИИ
Действителен: с 27.06.2023 по 19.09.2024

полное наименование должности

инициалы, фамилия

Земельный участок			
вид объекта недвижимости			
Лист № 4 раздела 2	Всего листов раздела 2: 4	Всего разделов: 8	Всего листов выписки: 44
11.06.2024г. № КУВИ-001/2024-157752947			
Кадастровый номер:		47:23:0713001:622	
11	Сведения о невозможности государственной регистрации перехода, прекращения, ограничения права на земельный участок из земель сельскохозяйственного назначения:	данные отсутствуют	

полное наименование должности	 ДОКУМЕНТ ПОДПИСАН ЭЛЕКТРОННОЙ ПОДПИСЬЮ Сертификат: 00ВВ056В7401СВ38D2В3576АСDС8425108 Владелец: ФЕДЕРАЛЬНАЯ СЛУЖБА ГОСУДАРСТВЕННОЙ РЕГИСТРАЦИИ, КАДАСТРА И КАРТОГРАФИИ Действителен: с 27.06.2023 по 19.09.2024	инициалы, фамилия
-------------------------------	---	-------------------

Выписка из Единого государственного реестра недвижимости об объекте недвижимости
Описание местоположения земельного участка

Земельный участок			
вид объекта недвижимости			

Лист № 1 раздела 3	Всего листов раздела 3: 3	Всего разделов: 8	Всего листов выписки: 44
--------------------	---------------------------	-------------------	--------------------------


11.06.2024г. № КУВИ-001/2024-157752947

Кадастровый номер: 47:23:0713001:622

План (чертеж, схема) земельного участка



Масштаб 1:20000000 Условные обозначения:

	 ДОКУМЕНТ ПОДПИСАН ЭЛЕКТРОННОЙ ПОДПИСЬЮ Сертификат: 00ВВ056В7401СВ38D2В3576АСDС8425108 Владелец: ФЕДЕРАЛЬНАЯ СЛУЖБА ГОСУДАРСТВЕННОЙ РЕГИСТРАЦИИ, КАДАСТРА И КАРТОГРАФИИ Действителен: с 27.06.2023 по 19.09.2024	
полное наименование должности	инициалы, фамилия	

Земельный участок

вид объекта недвижимости

Лист № 2 раздела 3

Всего листов раздела 3: 3

Всего разделов: 8

Всего листов выписки: 44

11.06.2024г. № КУВИ-001/2024-157752947

Кадастровый номер:

47:23:0713001:622



Масштаб 1:6000

Условные обозначения:

ДОКУМЕНТ ПОДПИСАН
ЭЛЕКТРОННОЙ ПОДПИСЬЮ

Сертификат: 00ВВ056В7401СВ38D2В3576АСDC8425108

Владелец: ФЕДЕРАЛЬНАЯ СЛУЖБА ГОСУДАРСТВЕННОЙ

РЕГИСТРАЦИИ, КАДАСТРА И КАРТОГРАФИИ

Действителен: с 27.06.2023 по 19.09.2024

полное наименование должности

инициалы, фамилия

Земельный участок

вид объекта недвижимости

Лист № 3 раздела 3

Всего листов раздела 3: 3

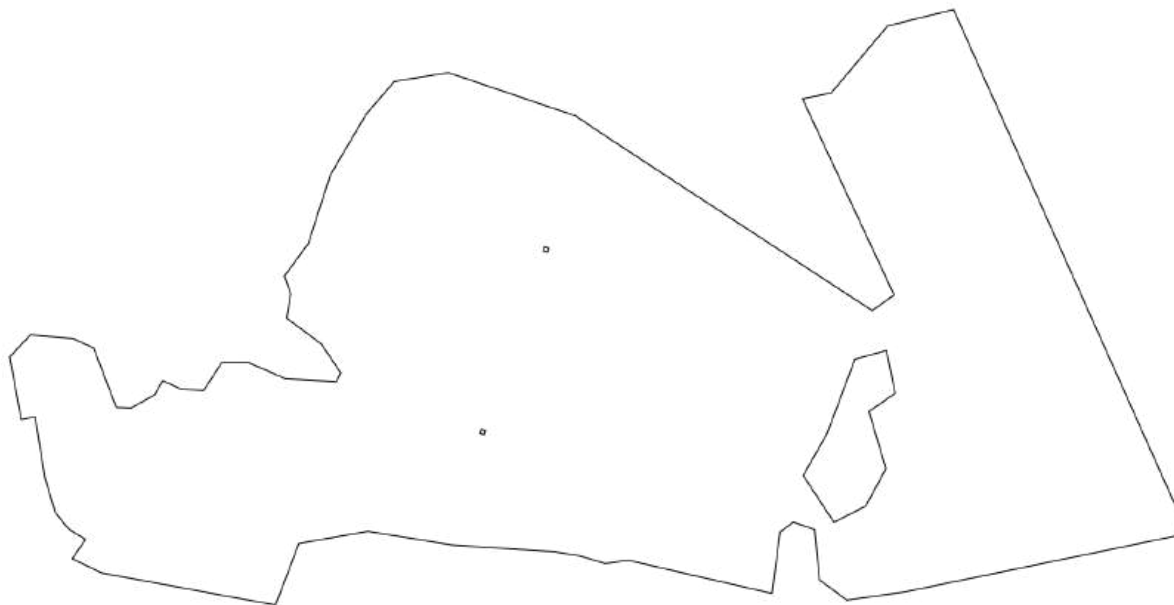
Всего разделов: 8

Всего листов выписки: 44

11.06.2024г. № КУВИ-001/2024-157752947

Кадастровый номер:

47:23:0713001:622



Масштаб 1:6000

Условные обозначения:

ДОКУМЕНТ ПОДПИСАН
ЭЛЕКТРОННОЙ ПОДПИСЬЮ

Сертификат: 00ВВ056В7401СВ38D2В3576АСDС8425108

Владелец: ФЕДЕРАЛЬНАЯ СЛУЖБА ГОСУДАРСТВЕННОЙ
РЕГИСТРАЦИИ, КАДАСТРА И КАРТОГРАФИИ
Действителен: с 27.06.2023 по 19.09.2024

полное наименование должности

инициалы, фамилия

Выписка из Единого государственного реестра недвижимости об объекте недвижимости

Описание местоположения земельного участка

Земельный участок			
вид объекта недвижимости			
Лист № 1 раздела 3.1	Всего листов раздела 3.1: 5	Всего разделов: 8	Всего листов выписки: 44
11.06.2024г. № КУВИ-001/2024-157752947			
Кадастровый номер:		47:23:0713001:622	

Описание местоположения границ земельного участка							
№ п/п	Номер точки		Дирекционный угол	Горизонтальное проложение, м	Описание закрепления на местности	Кадастровые номера смежных участков	Сведения об адресах правообладателей смежных земельных участков
	начальная	конечная					
1	2	3	4	5	6	7	8
1	1.1.1	1.1.2	95°0.9'	34.66	данные отсутствуют	данные отсутствуют	данные отсутствуют
2	1.1.2	1.1.3	114°49.9'	18.03	данные отсутствуют	данные отсутствуют	данные отсутствуют
3	1.1.3	1.1.4	159°9.7'	50.91	данные отсутствуют	данные отсутствуют	данные отсутствуют
4	1.1.4	1.1.5	92°59.1'	11.91	данные отсутствуют	данные отсутствуют	данные отсутствуют
5	1.1.5	1.1.6	60°39.9'	21.84	данные отсутствуют	данные отсутствуют	данные отсутствуют
6	1.1.6	1.1.7	29°45.7'	13.07	данные отсутствуют	данные отсутствуют	данные отсутствуют
7	1.1.7	1.1.8	115°13.6'	16.47	данные отсутствуют	данные отсутствуют	данные отсутствуют
8	1.1.8	1.1.9	92°48.6'	17.95	данные отсутствуют	данные отсутствуют	данные отсутствуют
9	1.1.9	1.1.10	33°15.2'	26.61	данные отсутствуют	данные отсутствуют	данные отсутствуют
10	1.1.10	1.1.11	89°19.4'	21.17	данные отсутствуют	данные отсутствуют	данные отсутствуют
11	1.1.11	1.1.12	113°31.3'	32.6	данные отсутствуют	данные отсутствуют	данные отсутствуют
12	1.1.12	1.1.13	93°26.7'	41.1	данные отсутствуют	данные отсутствуют	данные отсутствуют
13	1.1.13	1.1.14	27°57.4'	7.91	данные отсутствуют	данные отсутствуют	данные отсутствуют
14	1.1.14	1.1.15	325°53.2'	28.49	данные отсутствуют	данные отсутствуют	данные отсутствуют
15	1.1.15	1.1.16	306°29.0'	34.38	данные отсутствуют	данные отсутствуют	данные отсутствуют
16	1.1.16	1.1.17	9°32.8'	19.96	данные отсутствуют	данные отсутствуют	данные отсутствуют
17	1.1.17	1.1.18	340°18.0'	15.04	данные отсутствуют	данные отсутствуют	данные отсутствуют
18	1.1.18	1.1.19	36°12.9'	32.55	данные отсутствуют	данные отсутствуют	данные отсутствуют
19	1.1.19	1.1.20	17°49.6'	57.72	данные отсутствуют	данные отсутствуют	данные отсутствуют
20	1.1.20	1.1.21	30°31.4'	56.74	данные отсутствуют	данные отсутствуют	данные отсутствуют
21	1.1.21	1.1.22	40°53.6'	34.77	данные отсутствуют	данные отсутствуют	данные отсутствуют
22	1.1.22	1.1.23	80°39.2'	43.9	данные отсутствуют	данные отсутствуют	данные отсутствуют



ДОКУМЕНТ ПОДПИСАН
ЭЛЕКТРОННОЙ ПОДПИСЬЮ

Сертификат: 00BV056B7401CB38D2B3576ACDC8425108

Владелец: ФЕДЕРАЛЬНАЯ СЛУЖБА ГОСУДАРСТВЕННОЙ
РЕГИСТРАЦИИ, КАДАСТРА И КАРТОГРАФИИ
Действителен: с 27.06.2023 по 19.09.2024

полное наименование должности

инициалы, фамилия

Земельный участок

вид объекта недвижимости

Лист № 2 раздела 3.1

Всего листов раздела 3.1: 5

Всего разделов: 8

Всего листов выписки: 44

11.06.2024г. № КУВИ-001/2024-157752947

Кадастровый номер:

47:23:0713001:622

1	2	3	4	5	6	7	8
23	1.1.23	1.1.24	108°46.3`	99.69	данные отсутствуют	данные отсутствуют	данные отсутствуют
24	1.1.24	1.1.25	108°45.4`	8.43	данные отсутствуют	данные отсутствуют	данные отсутствуют
25	1.1.25	1.1.26	123°51.9`	32.73	данные отсутствуют	данные отсутствуют	данные отсутствуют
26	1.1.26	1.1.27	123°14.3`	111.94	данные отсутствуют	данные отсутствуют	данные отсутствуют
27	1.1.27	1.1.28	123°7.7`	140.65	данные отсутствуют	данные отсутствуют	данные отсутствуют
28	1.1.28	1.1.29	54°12.8`	21.6	данные отсутствуют	данные отсутствуют	данные отсутствуют
29	1.1.29	1.1.30	334°56.3`	173.89	данные отсутствуют	данные отсутствуют	данные отсутствуют
30	1.1.30	1.1.31	78°28.8`	23.59	данные отсутствуют	данные отсутствуют	данные отсутствуют
31	1.1.31	1.1.32	40°2.1`	70.27	данные отсутствуют	данные отсутствуют	данные отсутствуют
32	1.1.32	1.1.33	75°57.5`	54.78	данные отсутствуют	данные отсутствуют	данные отсутствуют
33	1.1.33	1.1.34	155°52.6`	461.33	данные отсутствуют	данные отсутствуют	данные отсутствуют
34	1.1.34	1.1.35	258°21.0`	232.06	данные отсутствуют	данные отсутствуют	данные отсутствуют
35	1.1.35	1.1.36	261°57.1`	47.43	данные отсутствуют	данные отсутствуют	данные отсутствуют
36	1.1.36	1.1.37	306°18.1`	27.4	данные отсутствуют	данные отсутствуют	данные отсутствуют
37	1.1.37	1.1.38	354°26.1`	40.63	данные отсутствуют	данные отсутствуют	данные отсутствуют
38	1.1.38	1.1.39	289°15.2`	18.13	данные отсутствуют	данные отсутствуют	данные отсутствуют
39	1.1.39	1.1.40	233°8.8`	13.32	данные отсутствуют	данные отсутствуют	данные отсутствуют
40	1.1.40	1.1.41	187°24.9`	49.75	данные отсутствуют	данные отсутствуют	данные отсутствуют
41	1.1.41	1.1.42	282°59.3`	118.62	данные отсутствуют	данные отсутствуют	данные отсутствуют
42	1.1.42	1.1.43	261°50.6`	18.68	данные отсутствуют	данные отсутствуют	данные отсутствуют
43	1.1.43	1.1.44	286°45.4`	21.71	данные отсутствуют	данные отсутствуют	данные отсутствуют
44	1.1.44	1.1.45	279°17.0`	20.46	данные отсутствуют	данные отсутствуют	данные отсутствуют
45	1.1.45	1.1.46	273°41.4`	68.84	данные отсутствуют	данные отсутствуют	данные отсутствуют
46	1.1.46	1.1.47	273°43.6`	13.39	данные отсутствуют	данные отсутствуют	данные отсутствуют
47	1.1.47	1.1.48	279°16.7`	27.54	данные отсутствуют	данные отсутствуют	данные отсутствуют
48	1.1.47	1.1.47			данные отсутствуют	47:23:0000000:49860(29)	г.г.Москва, в/ч 71330; адрес отсутствует
49	1.1.48	1.1.49	279°19.1`	41.25	данные отсутствуют	данные отсутствуют	данные отсутствуют
50	1.1.49	1.1.50	259°53.0`	56.42	данные отсутствуют	данные отсутствуют	данные отсутствуют
51	1.1.50	1.1.51	200°47.0`	52.87	данные отсутствуют	данные отсутствуют	данные отсутствуют



ДОКУМЕНТ ПОДПИСАН
ЭЛЕКТРОННОЙ ПОДПИСЬЮ

Сертификат: 00BV056B7401CB38D2B3576ACDC8425108

Владелец: ФЕДЕРАЛЬНАЯ СЛУЖБА ГОСУДАРСТВЕННОЙ

РЕГИСТРАЦИИ, КАДАСТРА И КАРТОГРАФИИ

Действителен: с 27.06.2023 по 19.09.2024

полное наименование должности

инициалы, фамилия

Земельный участок

вид объекта недвижимости

Лист № 3 раздела 3.1

Всего листов раздела 3.1: 5

Всего разделов: 8

Всего листов выписки: 44

11.06.2024г. № КУВИ-001/2024-157752947

Кадастровый номер:

47:23:0713001:622

1	2	3	4	5	6	7	8
52	1.1.51	1.1.52	280°28.1'	142.23	данные отсутствуют	данные отсутствуют	данные отсутствуют
53	1.1.52	1.1.53	295°43.5'	26.24	данные отсутствуют	данные отсутствуют	данные отсутствуют
54	1.1.53	1.1.54	34°35.1'	18.81	данные отсутствуют	данные отсутствуют	данные отсутствуют
55	1.1.54	1.1.55	301°53.1'	16.21	данные отсутствуют	данные отсутствуют	данные отсутствуют
56	1.1.55	1.1.56	321°7.7'	16.89	данные отсутствуют	данные отсутствуют	данные отсутствуют
57	1.1.56	1.1.57	343°32.2'	29.04	данные отсутствуют	данные отсутствуют	данные отсутствуют
58	1.1.57	1.1.58	350°46.0'	49.67	данные отсутствуют	данные отсутствуют	данные отсутствуют
59	1.1.58	1.1.59	258°26.5'	11.33	данные отсутствуют	данные отсутствуют	данные отсутствуют
60	1.1.59	1.1.60	349°30.2'	51.22	данные отсутствуют	данные отсутствуют	данные отсутствуют
61	1.1.60	1.1.1	43°15.2'	24.37	данные отсутствуют	данные отсутствуют	данные отсутствуют
62	1.2.61	1.2.62	146°36.6'	45.08	данные отсутствуют	данные отсутствуют	данные отсутствуют
63	1.2.62	1.2.63	62°53.4'	28.68	данные отсутствуют	данные отсутствуют	данные отсутствуют
64	1.2.63	1.2.64	28°18.1'	34.11	данные отсутствуют	данные отсутствуют	данные отсутствуют
65	1.2.64	1.2.65	343°32.0'	47.95	данные отсутствуют	данные отсутствуют	данные отсутствуют
66	1.2.65	1.2.66	55°16.5'	25.65	данные отсутствуют	данные отсутствуют	данные отсутствуют
67	1.2.66	1.2.67	348°32.9'	35.11	данные отсутствуют	данные отсутствуют	данные отсутствуют
68	1.2.67	1.2.68	254°24.0'	26.4	данные отсутствуют	данные отсутствуют	данные отсутствуют
69	1.2.68	1.2.69	200°32.7'	64	данные отсутствуют	47:23:000000:49860(5)	г.г.Москва, в/ч 71330; адрес отсутствует
70	1.2.69	1.2.61	209°47.6'	38.52	данные отсутствуют	данные отсутствуют	данные отсутствуют
71	1.3.70	1.3.71	16°12.2'	3.66	данные отсутствуют	данные отсутствуют	данные отсутствуют
72	1.3.71	1.3.72	286°26.6'	3.64	данные отсутствуют	данные отсутствуют	данные отсутствуют
73	1.3.72	1.3.73	196°21.2'	3.66	данные отсутствуют	данные отсутствуют	данные отсутствуют
74	1.3.73	1.3.70	106°23.9'	3.65	данные отсутствуют	данные отсутствуют	данные отсутствуют
75	1.4.74	1.4.75	16°14.9'	3.65	данные отсутствуют	данные отсутствуют	данные отсутствуют
76	1.4.75	1.4.76	286°26.6'	3.64	данные отсутствуют	данные отсутствуют	данные отсутствуют
77	1.4.76	1.4.77	196°14.9'	3.65	данные отсутствуют	данные отсутствуют	данные отсутствуют
78	1.4.77	1.4.74	106°26.6'	3.64	данные отсутствуют	данные отсутствуют	данные отсутствуют
79	2.1.1	2.1.2	147°30.2'	7.18	данные отсутствуют	данные отсутствуют	данные отсутствуют
80	2.1.2	2.1.3	173°0.7'	39.87	данные отсутствуют	данные отсутствуют	данные отсутствуют



ДОКУМЕНТ ПОДПИСАН
ЭЛЕКТРОННОЙ ПОДПИСЬЮ

Сертификат: 00BV056B7401CB38D2B3576ACDC8425108

Владелец: ФЕДЕРАЛЬНАЯ СЛУЖБА ГОСУДАРСТВЕННОЙ

РЕГИСТРАЦИИ, КАДАСТРА И КАРТОГРАФИИ

Действителен: с 27.06.2023 по 19.09.2024

полное наименование должности

инициалы, фамилия

Земельный участок

вид объекта недвижимости

Лист № 4 раздела 3.1

Всего листов раздела 3.1: 5

Всего разделов: 8

Всего листов выписки: 44

11.06.2024г. № КУВИ-001/2024-157752947

Кадастровый номер:

47:23:0713001:622

1	2	3	4	5	6	7	8
81	2.1.3	2.1.4	190°32.6`	29.02	данные отсутствуют	данные отсутствуют	данные отсутствуют
82	2.1.4	2.1.5	177°4.2`	15.26	данные отсутствуют	данные отсутствуют	данные отсутствуют
83	2.1.5	2.1.6	171°44.0`	30.95	данные отсутствуют	данные отсутствуют	данные отсутствуют
84	2.1.6	2.1.7	195°3.8`	25.01	данные отсутствуют	данные отсутствуют	данные отсутствуют
85	2.1.7	2.1.8	188°11.9`	22.44	данные отсутствуют	данные отсутствуют	данные отсутствуют
86	2.1.8	2.1.9	228°32.7`	11.43	данные отсутствуют	данные отсутствуют	данные отсутствуют
87	2.1.9	2.1.10	208°28.7`	8.98	данные отсутствуют	данные отсутствуют	данные отсутствуют
88	2.1.10	2.1.11	153°18.6`	8.19	данные отсутствуют	данные отсутствуют	данные отсутствуют
89	2.1.11	2.1.12	92°9.5`	12.22	данные отсутствуют	данные отсутствуют	данные отсутствуют
90	2.1.12	2.1.13	69°41.0`	18.4	данные отсутствуют	данные отсутствуют	данные отсутствуют
91	2.1.13	2.1.14	132°57.3`	24.77	данные отсутствуют	данные отсутствуют	данные отсутствуют
92	2.1.14	2.1.15	171°41.6`	16.61	данные отсутствуют	данные отсутствуют	данные отсутствуют
93	2.1.15	2.1.16	162°13.7`	49.96	данные отсутствуют	данные отсутствуют	данные отсутствуют
94	2.1.16	2.1.17	94°27.9`	39.05	данные отсутствуют	данные отсутствуют	данные отсутствуют
95	2.1.17	2.1.18	168°43.9`	122.41	данные отсутствуют	данные отсутствуют	данные отсутствуют
96	2.1.18	2.1.19	216°41.3`	24.75	данные отсутствуют	данные отсутствуют	данные отсутствуют
97	2.1.19	2.1.20	185°20.7`	45.41	данные отсутствуют	данные отсутствуют	данные отсутствуют
98	2.1.20	2.1.21	178°19.7`	61.03	данные отсутствуют	данные отсутствуют	данные отсутствуют
99	2.1.21	2.1.22	149°1.3`	20.63	данные отсутствуют	данные отсутствуют	данные отсутствуют
100	2.1.22	2.1.23	124°35.5`	52.33	данные отсутствуют	данные отсутствуют	данные отсутствуют
101	2.1.23	2.1.24	78°43.0`	20.55	данные отсутствуют	данные отсутствуют	данные отсутствуют
102	2.1.24	2.1.25	349°43.7`	25.35	данные отсутствуют	данные отсутствуют	данные отсутствуют
103	2.1.25	2.1.26	69°53.4`	8.87	данные отсутствуют	данные отсутствуют	данные отсутствуют
104	2.1.26	2.1.27	154°17.1`	14.17	данные отсутствуют	данные отсутствуют	данные отсутствуют
105	2.1.27	2.1.28	175°57.9`	20.32	данные отсутствуют	данные отсутствуют	данные отсутствуют
106	2.1.28	2.1.29	148°46.1`	16.16	данные отсутствуют	данные отсутствуют	данные отсутствуют
107	2.1.29	2.1.30	118°47.8`	17.23	данные отсутствуют	данные отсутствуют	данные отсутствуют
108	2.1.30	2.1.31	190°32.3`	14	данные отсутствуют	данные отсутствуют	данные отсутствуют
109	2.1.31	2.1.32	285°18.2`	70.35	данные отсутствуют	данные отсутствуют	данные отсутствуют



ДОКУМЕНТ ПОДПИСАН
ЭЛЕКТРОННОЙ ПОДПИСЬЮ

Сертификат: 00BV056B7401CB38D2B3576ACDC8425108

Владелец: ФЕДЕРАЛЬНАЯ СЛУЖБА ГОСУДАРСТВЕННОЙ

РЕГИСТРАЦИИ, КАДАСТРА И КАРТОГРАФИИ

Действителен: с 27.06.2023 по 19.09.2024

полное наименование должности

инициалы, фамилия

Земельный участок

вид объекта недвижимости

Лист № 5 раздела 3.1

Всего листов раздела 3.1: 5

Всего разделов: 8

Всего листов выписки: 44

11.06.2024г. № КУВИ-001/2024-157752947

Кадастровый номер:

47:23:0713001:622

1	2	3	4	5	6	7	8
110	2.1.32	2.1.33	308°7.7'	188.69	данные отсутствуют	данные отсутствуют	данные отсутствуют
111	2.1.33	2.1.34	2°6.0'	40.67	данные отсутствуют	данные отсутствуют	данные отсутствуют
112	2.1.34	2.1.35	329°48.8'	43.97	данные отсутствуют	данные отсутствуют	данные отсутствуют
113	2.1.35	2.1.36	0°55.4'	212.04	данные отсутствуют	данные отсутствуют	данные отсутствуют
114	2.1.36	2.1.37	8°5.2'	91.21	данные отсутствуют	данные отсутствуют	данные отсутствуют
115	2.1.37	2.1.1	9°39.4'	82.74	данные отсутствуют	47:23:0713001:430	Ленинградская область, г.Гатчина, ул.Киргетова, д.15А, кв.25



ДОКУМЕНТ ПОДПИСАН
ЭЛЕКТРОННОЙ ПОДПИСЬЮ

Сертификат: 00ВВ056В7401СВ38D2В3576АСDC8425108

Владелец: ФЕДЕРАЛЬНАЯ СЛУЖБА ГОСУДАРСТВЕННОЙ

РЕГИСТРАЦИИ, КАДАСТРА И КАРТОГРАФИИ

Действителен: с 27.06.2023 по 19.09.2024

полное наименование должности

инициалы, фамилия

Выписка из Единого государственного реестра недвижимости об объекте недвижимости

Описание местоположения земельного участка

Земельный участок			
вид объекта недвижимости			
Лист № 1 раздела 3.2	Всего листов раздела 3.2: 5	Всего разделов: 8	Всего листов выписки: 44
11.06.2024г. № КУВИ-001/2024-157752947			
Кадастровый номер:		47:23:0713001:622	

Сведения о характерных точках границы земельного участка				
Система координат МСК 47 зона 2				
Номер точки	Координаты, м		Описание закрепления на местности	Средняя квадратичная погрешность определения координат характерных точек границ земельного участка, м
	X	Y		
1	2	3	4	5
1	368831.68	2188663.44	-	-
2	368750.11	2188649.56	-	-
3	368659.81	2188636.73	-	0.3
4	368447.8	2188633.31	-	0.3
5	368409.79	2188655.42	-	0.3
6	368369.15	2188653.93	-	0.3
7	368252.65	2188802.36	-	0.3
8	368234.08	2188870.22	-	0.3
9	368247.84	2188872.78	-	0.3
10	368256.14	2188857.68	-	0.3
11	368269.96	2188849.3	-	0.3
12	368290.23	2188847.87	-	0.3
13	368303	2188841.72	-	0.3
14	368299.95	2188833.39	-	0.3
15	368275.01	2188837.91	-	0.3
16	368270.99	2188817.76	-	0.3
17	368300.7	2188774.68	-	0.3
18	368318.39	2188764.06	-	0.3
19	368379.39	2188762.28	-	0.3
20	368424.6	2188766.51	-	0.3
21	368444.45	2188781.3	-	0.3
22	368564.5	2188757.38	-	0.3

 ДОКУМЕНТ ПОДПИСАН ЭЛЕКТРОННОЙ ПОДПИСЬЮ Сертификат: 00BV056B7401CB38D2B3576ACDC8425108 Владелец: ФЕДЕРАЛЬНАЯ СЛУЖБА ГОСУДАРСТВЕННОЙ РЕГИСТРАЦИИ, КАДАСТРА И КАРТОГРАФИИ Действителен: с 27.06.2023 по 19.09.2024	инициалы, фамилия
полное наименование должности	

Земельный участок

вид объекта недвижимости

Лист № 2 раздела 3.2

Всего листов раздела 3.2: 5

Всего разделов: 8

Всего листов выписки: 44

11.06.2024г. № КУВИ-001/2024-157752947

Кадастровый номер:

47:23:0713001:622

1	2	3	4	5
23	368567.54	2188718.45	-	0.3
24	368615.12	2188703.2	-	0.3
25	368631.56	2188700.8	-	0.3
26	368648.44	2188682.67	-	0.3
27	368642.05	2188665.41	-	0.3
28	368642.51	2188653.2	-	0.3
29	368649.83	2188649.52	-	0.3
30	368657.72	2188653.8	-	0.3
31	368665.29	2188662.37	-	0.3
32	368687.5	2188665.57	-	0.3
33	368711.65	2188672.07	-	0.3
34	368742.28	2188667.62	-	0.3
35	368757.52	2188666.84	-	0.3
36	368786.05	2188672.15	-	0.3
37	368825.62	2188667.3	-	0.3
1	368831.68	2188663.44	-	-
1	368673.16	2188877.93	-	0.3
2	368670.13	2188912.46	-	0.3
3	368662.56	2188928.82	-	0.3
4	368614.98	2188946.93	-	0.3
5	368614.36	2188958.82	-	0.3
6	368625.06	2188977.86	-	0.3
7	368636.41	2188984.35	-	0.3
8	368629.39	2188999.25	-	0.3
9	368628.51	2189017.18	-	0.3
10	368650.76	2189031.77	-	0.3
11	368651.01	2189052.94	-	0.3
12	368638	2189082.83	-	0.3
13	368635.53	2189123.86	-	0.3



ДОКУМЕНТ ПОДПИСАН
ЭЛЕКТРОННОЙ ПОДПИСЬЮ

Сертификат: 00ВВ056В7401СВ38D2В3576АСDС8425108

Владелец: ФЕДЕРАЛЬНАЯ СЛУЖБА ГОСУДАРСТВЕННОЙ

РЕГИСТРАЦИИ, КАДАСТРА И КАРТОГРАФИИ

Действителен: с 27.06.2023 по 19.09.2024

полное наименование должности

инициалы, фамилия

Земельный участок

вид объекта недвижимости

Лист № 3 раздела 3.2

Всего листов раздела 3.2: 5

Всего разделов: 8

Всего листов выписки: 44

11.06.2024г. № КУВИ-001/2024-157752947

Кадастровый номер:

47:23:0713001:622

1	2	3	4	5
14	368642.52	2189127.57	-	0.3
15	368666.11	2189111.59	-	0.3
16	368686.55	2189083.95	-	0.3
17	368706.23	2189087.26	-	0.3
18	368720.39	2189082.19	-	0.3
19	368746.65	2189101.42	-	0.3
20	368801.6	2189119.09	-	0.3
21	368850.48	2189147.91	-	0.3
22	368876.76	2189170.67	-	0.3
23	368883.89	2189213.99	-	0.3
24	368851.81	2189308.38	-	0.3
25	368849.1	2189316.36	-	0.3
26	368830.86	2189343.54	-	0.3
27	368769.5	2189437.17	-	0.3
28	368692.63	2189554.96	-	0.3
29	368705.26	2189572.48	-	0.3
30	368862.78	2189498.82	-	0.3
31	368867.49	2189521.93	-	0.3
32	368921.29	2189567.13	-	0.3
33	368934.58	2189620.27	-	0.3
34	368513.54	2189808.81	-	0.3
35	368466.68	2189581.53	-	0.3
36	368460.04	2189534.57	-	0.3
37	368476.26	2189512.49	-	0.3
38	368516.7	2189508.55	-	0.3
39	368522.68	2189491.43	-	0.3
40	368514.69	2189480.77	-	0.3
41	368465.36	2189474.35	-	0.3
42	368492.02	2189358.76	-	0.3



ДОКУМЕНТ ПОДПИСАН
ЭЛЕКТРОННОЙ ПОДПИСЬЮ

Сертификат: 00ВВ056В7401СВ38D2В3576АСDС8425108

Владелец: ФЕДЕРАЛЬНАЯ СЛУЖБА ГОСУДАРСТВЕННОЙ

РЕГИСТРАЦИИ, КАДАСТРА И КАРТОГРАФИИ

Действителен: с 27.06.2023 по 19.09.2024

полное наименование должности

инициалы, фамилия

Земельный участок

вид объекта недвижимости

Лист № 4 раздела 3.2

Всего листов раздела 3.2: 5

Всего разделов: 8

Всего листов выписки: 44

11.06.2024г. № КУВИ-001/2024-157752947

Кадастровый номер:

47:23:0713001:622

1	2	3	4	5
43	368489.37	2189340.27	-	0.3
44	368495.63	2189319.48	-	0.3
45	368498.93	2189299.29	-	0.3
46	368503.36	2189230.59	-	0.3
47	368504.23	2189217.23	-	0.3
48	368508.67	2189190.05	-	0.3
49	368515.35	2189149.34	-	0.3
50	368505.44	2189093.8	-	0.3
51	368456.01	2189075.04	-	0.3
52	368481.85	2188935.18	-	0.3
53	368493.24	2188911.54	-	0.3
54	368508.73	2188922.22	-	0.3
55	368517.29	2188908.46	-	0.3
56	368530.44	2188897.86	-	0.3
57	368558.29	2188889.63	-	0.3
58	368607.32	2188881.66	-	0.3
59	368605.05	2188870.56	-	0.3
60	368655.41	2188861.23	-	0.3
1	368673.16	2188877.93	-	0.3
1	368560.17	2189499.37	-	0.3
2	368522.53	2189524.18	-	0.3
3	368535.6	2189549.71	-	0.3
4	368565.63	2189565.88	-	0.3
5	368611.61	2189552.29	-	0.3
6	368626.22	2189573.37	-	0.3
7	368660.63	2189566.4	-	0.3
8	368653.53	2189540.97	-	0.3
9	368593.6	2189518.51	-	0.3
1	368560.17	2189499.37	-	0.3



ДОКУМЕНТ ПОДПИСАН
ЭЛЕКТРОННОЙ ПОДПИСЬЮ

Сертификат: 00ВВ056В7401СВ38D2В3576АСDС8425108

Владелец: ФЕДЕРАЛЬНАЯ СЛУЖБА ГОСУДАРСТВЕННОЙ

РЕГИСТРАЦИИ, КАДАСТРА И КАРТОГРАФИИ

Действителен: с 27.06.2023 по 19.09.2024

полное наименование должности

инициалы, фамилия

Земельный участок				
вид объекта недвижимости				
Лист № 5 раздела 3.2		Всего листов раздела 3.2: 5		Всего разделов: 8
Всего листов выписки: 44				
11.06.2024г. № КУВИ-001/2024-157752947				
Кадастровый номер:			47:23:0713001:622	
1	2	3	4	5
1	368739.4	2189293.64	-	0.3
2	368742.91	2189294.66	-	0.3
3	368743.94	2189291.17	-	0.3
4	368740.43	2189290.14	-	0.3
1	368739.4	2189293.64	-	0.3
1	368592.94	2189242.84	-	0.3
2	368596.44	2189243.86	-	0.3
3	368597.47	2189240.37	-	0.3
4	368593.97	2189239.35	-	0.3
1	368592.94	2189242.84	-	0.3



ДОКУМЕНТ ПОДПИСАН
ЭЛЕКТРОННОЙ ПОДПИСЬЮ

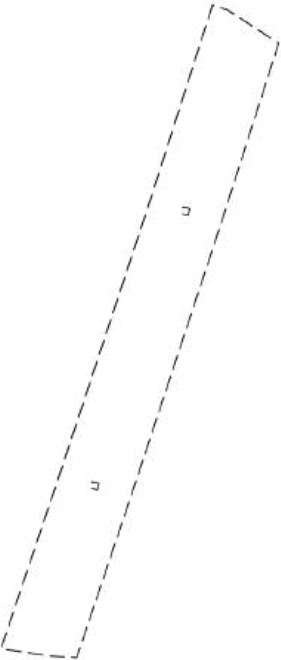
Сертификат: 00ВВ056В7401СВ38D2В3576АСDС8425108


Владелец: ФЕДЕРАЛЬНАЯ СЛУЖБА ГОСУДАРСТВЕННОЙ
РЕГИСТРАЦИИ, КАДАСТРА И КАРТОГРАФИИ
Действителен: с 27.06.2023 по 19.09.2024

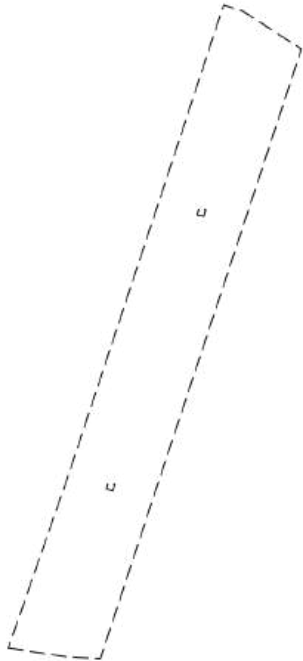
полное наименование должности

инициалы, фамилия

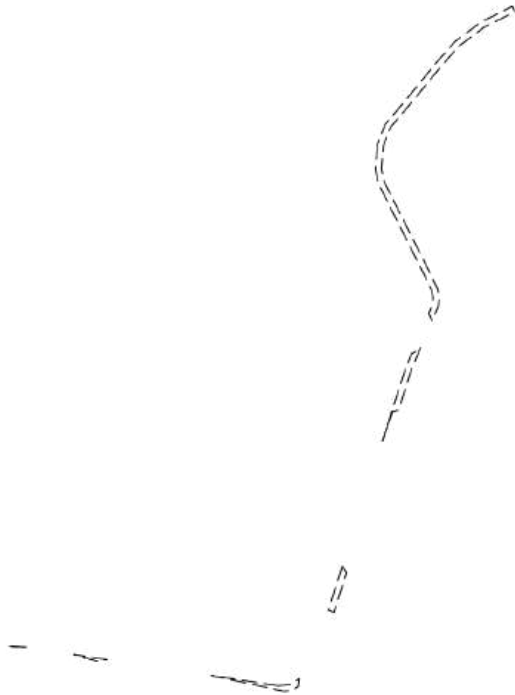
Выписка из Единого государственного реестра недвижимости об объекте недвижимости
Сведения о частях земельного участка

Земельный участок			
вид объекта недвижимости			
Лист № 1 раздела 4	Всего листов раздела 4: 6	Всего разделов: 8	Всего листов выписки: 44
11.06.2024г. № КУВИ-001/2024-157752947			
Кадастровый номер:		47:23:0713001:622	
План (чертеж, схема) части земельного участка		Учетный номер части: 47:23:0713001:622/1	
			
Масштаб 1:4000		Условные обозначения:	


полное наименование должности	<div style="border: 2px solid blue; padding: 5px; display: inline-block;">  <p>ДОКУМЕНТ ПОДПИСАН ЭЛЕКТРОННОЙ ПОДПИСЬЮ</p> <p>Сертификат: 00ВВ056В7401СВ38D2В3576АСDС8425108</p> <p>Владелец: ФЕДЕРАЛЬНАЯ СЛУЖБА ГОСУДАРСТВЕННОЙ РЕГИСТРАЦИИ, КАДАСТРА И КАРТОГРАФИИ</p> <p>Действителен: с 27.06.2023 по 19.09.2024</p> </div>	инициалы, фамилия
-------------------------------	---	-------------------

Земельный участок			
вид объекта недвижимости			
Лист № 2 раздела 4	Всего листов раздела 4: 6	Всего разделов: 8	Всего листов выписки: 44
11.06.2024г. № КУВИ-001/2024-157752947			
Кадастровый номер:		47:23:0713001:622	
План (чертеж, схема) части земельного участка		Учетный номер части: 47:23:0713001:622/2	
			
Масштаб 1:4000	Условные обозначения:		

полное наименование должности		ДОКУМЕНТ ПОДПИСАН	инициалы, фамилия
		ЭЛЕКТРОННОЙ ПОДПИСЬЮ	
Сертификат: 00ВВ056В7401СВ38D2В3576АСDС8425108		Владелец: ФЕДЕРАЛЬНАЯ СЛУЖБА ГОСУДАРСТВЕННОЙ	
РЕГИСТРАЦИИ, КАДАСТРА И КАРТОГРАФИИ		Действителен: с 27.06.2023 по 19.09.2024	

Земельный участок			
вид объекта недвижимости			
Лист № 3 раздела 4	Всего листов раздела 4: 6	Всего разделов: 8	Всего листов выписки: 44
11.06.2024г. № КУВИ-001/2024-157752947			
Кадастровый номер:		47:23:0713001:622	
План (чертеж, схема) части земельного участка		Учетный номер части: 47:23:0713001:622/3	
			
Масштаб 1:5000		Условные обозначения:	

полное наименование должности		ДОКУМЕНТ ПОДПИСАН	инициалы, фамилия
		ЭЛЕКТРОННОЙ ПОДПИСЬЮ	
Сертификат: 00ВВ056В7401СВ38D2В3576АСDС8425108		Владелец: ФЕДЕРАЛЬНАЯ СЛУЖБА ГОСУДАРСТВЕННОЙ	
РЕГИСТРАЦИИ, КАДАСТРА И КАРТОГРАФИИ		Действителен: с 27.06.2023 по 19.09.2024	

Земельный участок			
вид объекта недвижимости			
Лист № 4 раздела 4	Всего листов раздела 4: 6	Всего разделов: 8	Всего листов выписки: 44
11.06.2024г. № КУВИ-001/2024-157752947			
Кадастровый номер:		47:23:0713001:622	
План (чертеж, схема) части земельного участка		Учетный номер части: 47:23:0713001:622/4	
			
Масштаб 1:4000	Условные обозначения:		

полное наименование должности		ДОКУМЕНТ ПОДПИСАН	инициалы, фамилия
		ЭЛЕКТРОННОЙ ПОДПИСЬЮ	
Сертификат: 00ВВ056В7401СВ38D2В3576АСDC8425108		Владелец: ФЕДЕРАЛЬНАЯ СЛУЖБА ГОСУДАРСТВЕННОЙ	
РЕГИСТРАЦИИ, КАДАСТРА И КАРТОГРАФИИ		Действителен: с 27.06.2023 по 19.09.2024	

Земельный участок

вид объекта недвижимости

Лист № 5 раздела 4

Всего листов раздела 4: 6

Всего разделов: 8

Всего листов выписки: 44

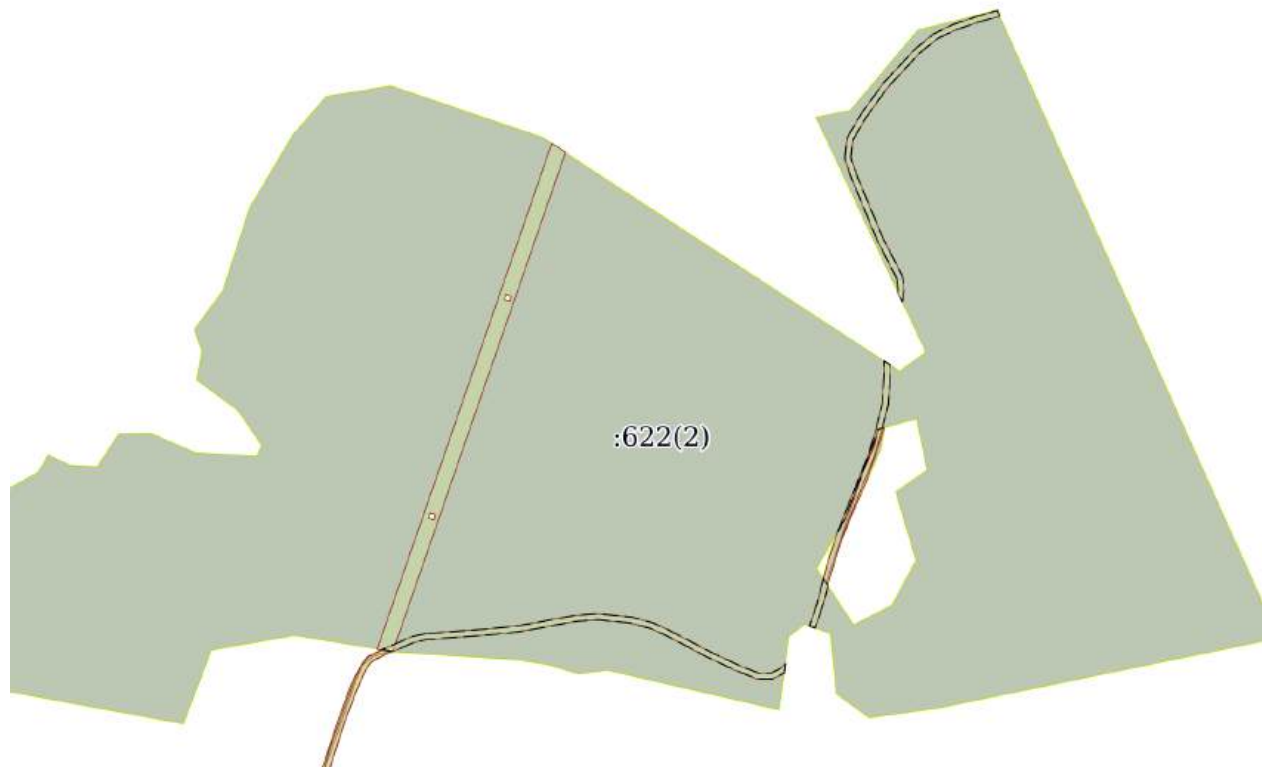
11.06.2024г. № КУВИ-001/2024-157752947

Кадастровый номер:

47:23:0713001:622

План (чертеж, схема) части земельного участка

Учетный номер части: 47:23:0713001:622/5



Масштаб 1:5000

Условные обозначения:

ДОКУМЕНТ ПОДПИСАН
ЭЛЕКТРОННОЙ ПОДПИСЬЮ

Сертификат: 00ВВ056В7401СВ38D2В3576АСDC8425108

Владелец: ФЕДЕРАЛЬНАЯ СЛУЖБА ГОСУДАРСТВЕННОЙ

РЕГИСТРАЦИИ, КАДАСТРА И КАРТОГРАФИИ

Действителен: с 27.06.2023 по 19.09.2024

полное наименование должности

инициалы, фамилия

Земельный участок

вид объекта недвижимости

Лист № 6 раздела 4

Всего листов раздела 4: 6

Всего разделов: 8

Всего листов выписки: 44

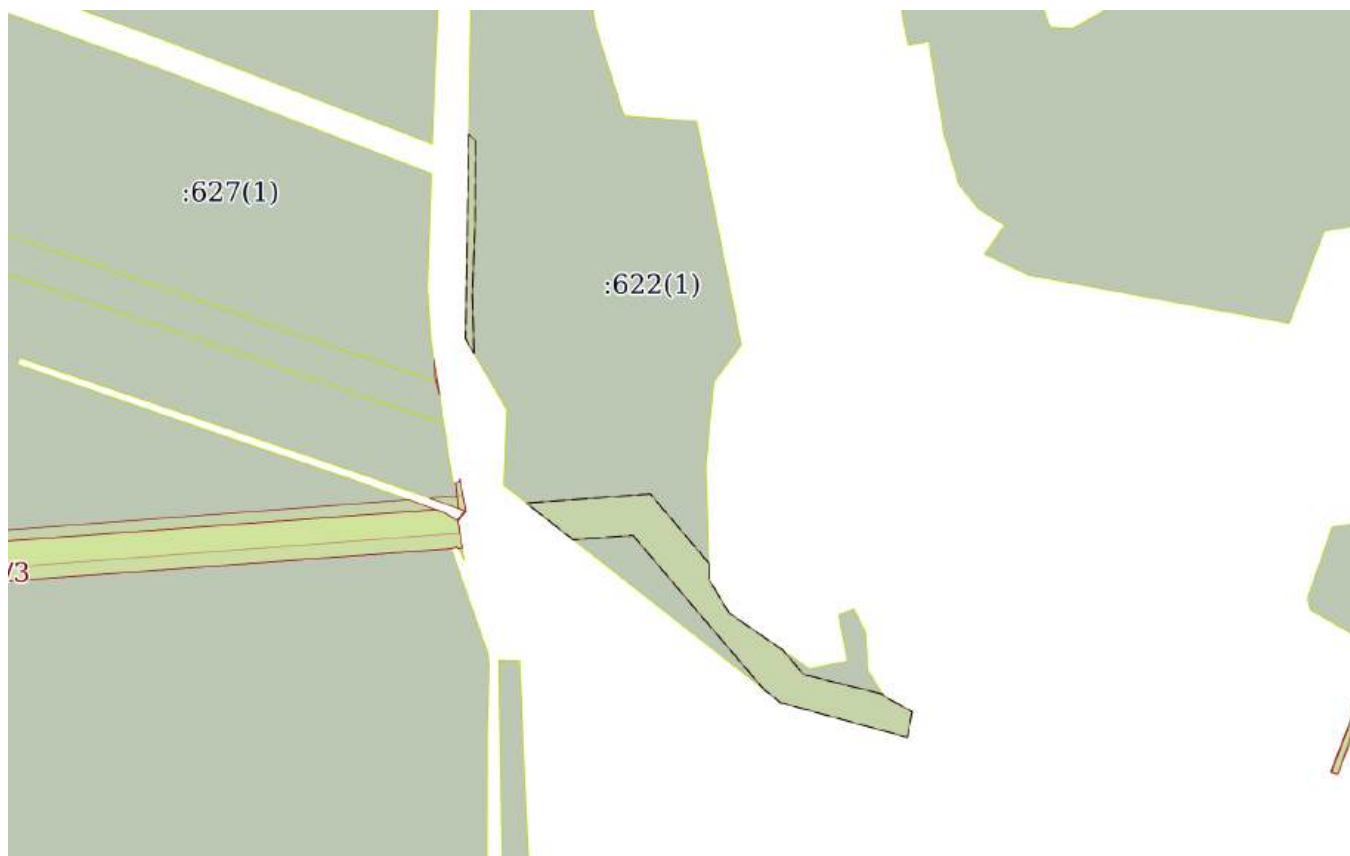
11.06.2024г. № КУВИ-001/2024-157752947

Кадастровый номер:

47:23:0713001:622

План (чертеж, схема) части земельного участка

Учетный номер части: 47:23:0713001:622/6



Масштаб 1:4000

Условные обозначения:

ДОКУМЕНТ ПОДПИСАН
ЭЛЕКТРОННОЙ ПОДПИСЬЮ

Сертификат: 00ВВ056В7401СВ38D2В3576АСDC8425108

Владелец: ФЕДЕРАЛЬНАЯ СЛУЖБА ГОСУДАРСТВЕННОЙ
РЕГИСТРАЦИИ, КАДАСТРА И КАРТОГРАФИИ
Действителен: с 27.06.2023 по 19.09.2024

полное наименование должности

инициалы, фамилия

Выписка из Единого государственного реестра недвижимости об объекте недвижимости
Сведения о частях земельного участка

Земельный участок		
вид объекта недвижимости		
Лист № 1 раздела 4.1	Всего листов раздела 4.1: 4	Всего разделов: 8
Всего листов выписки: 44		
11.06.2024г. № КУВИ-001/2024-157752947		
Кадастровый номер:		47:23:0713001:622
Учетный номер части	Площадь, м2	Содержание ограничения в использовании или ограничения права на объект недвижимости или обременения объекта недвижимости
1	2	3
47:23:0713001:622/1	14212	вид ограничения (обременения): ограничения прав на земельный участок, предусмотренные статьей 56 Земельного кодекса Российской Федерации; Срок действия: не установлен; реквизиты документа-основания: постановление администрации МО от 29.06.2010 № 129 выдан: Глава администрации МО "Рождественское сельское поселение"; Содержание ограничения (обременения): Особый режим использования земли. Охранная зона ЛЭП
47:23:0713001:622/2	16770	вид ограничения (обременения): ограничения прав на земельный участок, предусмотренные статьей 56 Земельного кодекса Российской Федерации; Срок действия: не установлен; реквизиты документа-основания: карта (план) от 20.11.2012 № 220/2012 выдан: Управление Федеральной службы государственной регистрации, кадастра и картографии по Ленинградской области; Содержание ограничения (обременения): Объект землеустройства, охранная зона воздушной линии электропередачи ВЛ 110 кВ Лужская - 2 ПС - 400 - ПС -142, предусматривает определенные ограничения использования территории, которые регламентируются Постановлением Совета Министров СССР от 26 марта 1984 г. №255 "Об утверждении правил охраны электрических сетей напряжением свыше 1000 Вольт"; Реестровый номер границы: 47.23.2.56
47:23:0713001:622/3	1462	вид ограничения (обременения): ограничения прав на земельный участок, предусмотренные статьей 56 Земельного кодекса Российской Федерации; Срок действия: не установлен; реквизиты документа-основания: доверенность от 02.02.2017 № 77 АВ 1940825 выдан: Нотариус города Москвы Гунина Татьяна Петровна; Содержание ограничения (обременения): Ограничения в использовании объектов недвижимости в границах охранной зоны указаны в Постановлении Правительства РФ №578 от 09.06.1995 г. "Об утверждении правил охраны линий и сооружений связи Российской Федерации"; Реестровый номер границы: 47.23.2.184
47:23:0713001:622/4	3726	вид ограничения (обременения): ограничения прав на земельный участок, предусмотренные статьей 56 Земельного кодекса Российской Федерации; Срок действия: не установлен; реквизиты документа-основания: документ, содержащий необходимые для внесения в государственный кадастр недвижимости сведения об установлении или изменении территориальной зоны или зоны с особыми условиями использования территорий, либо об отмене установления такой зоны от 21.04.2021 № PVD-0123/2021-25113; иной документ, содержащий описание объекта от 21.04.2021 № PVD-0123/2021-25113; Содержание ограничения (обременения): Ограничения, установленные ЗК РФ Статья 39.50. Права и обязанности обладателя публичного сервитута; Реестровый номер границы: 47:23-6.994; Вид объекта реестра границ: Зона с особыми условиями использования



ДОКУМЕНТ ПОДПИСАН
ЭЛЕКТРОННОЙ ПОДПИСЬЮ

Сертификат: 00BВ056В7401СВ38D2В3576АСDС8425108

Владелец: ФЕДЕРАЛЬНАЯ СЛУЖБА ГОСУДАРСТВЕННОЙ
РЕГИСТРАЦИИ, КАДАСТРА И КАРТОГРАФИИ
Действителен: с 27.06.2023 по 19.09.2024

полное наименование должности

инициалы, фамилия

Земельный участок			
вид объекта недвижимости			
Лист № 2 раздела 4.1	Всего листов раздела 4.1: 4	Всего разделов: 8	Всего листов выписки: 44

11.06.2024г. № КУВИ-001/2024-157752947

Кадастровый номер: 47:23:0713001:622

		территории; Вид зоны по документу: Публичный сервитут, срок 49 лет; Тип зоны: Зона публичного сервитута
47:23:0713001:622/5	2491	<p>вид ограничения (обременения): ограничения прав на земельный участок, предусмотренные статьей 56 Земельного кодекса Российской Федерации; Срок действия: не установлен; реквизиты документа-основания: доверенность от 15.09.2020 № 4925295; документ, содержащий необходимые для внесения в государственный кадастр недвижимости сведения об установлении или изменении территориальной зоны или зоны с особыми условиями использования территорий, либо об отмене установления такой зоны от 19.11.2020 № PVD-0123/2021-245; иной документ, содержащий описание объекта от 19.11.2020 № PVD-0123/2021-245; Содержание ограничения (обременения): Ограничения в использовании объектов недвижимости в границах охранной зоны указаны в Постановлении Правительства РФ №578 от 09.06.1995 г."Об утверждении правил охраны линий и сооружений связи Российской Федерации":1.В пределах охранных зон без письменного согласия и присутствия представителей предприятий,эксплуатирующих линии связи и линии радиодифференциации,юридическим и физическим лицам запрещается:а)осуществлять</p> <p>всякого рода строительные,монтажные и взрывные работы,планировку грунта землеройными механизмами(за исключением зон песчаных барханов)и земляные работы(за исключением вспашки на глубину не более 0,3 метра);б)производить геолого-съёмочные,поисковые,геодезические и другие изыскательские работы,которые связаны с бурением скважин,шурфованием,взятием проб грунта,осуществлением взрывных работ;в)производить посадку деревьев,располагать полевые станы,содержать скот,складировать материалы,корма и удобрения,жечь костры,устраивать стрельбища;г)устраивать проезды и стоянки автотранспорта, тракторов и механизмов,строить каналы(арьки),устраивать заграждения и другие препятствия;д)устраивать причалы для стоянки судов,барж и плавучих кранов,производить погрузочно-разгрузочные,подводно-технические,дноуглубительные и землечерпательные работы,выделять рыбопромысловые участки,производить добычу рыбы,других водных животных,а также водных растений придонными орудиями лова,устраивать водопой,производить колку и заготовку льда.Судам и другим плавучим средствам запрещается бросать якоря,проходить с отданными якорями,цепями,лотами,волокушами и тралами;е)производить строительство и реконструкцию линий электропередач,радиостанций и других объектов,излучающих электромагнитную энергию и оказывающих опасное воздействие на линии связи и линии радиодифференциации;ж)производить защиту подземных коммуникаций от коррозии без учета проходящих подземных кабельных линий связи.2.Юридическим и физическим лицам запрещается всякого рода действия,которые могут нарушить нормальную работу линий связи:а)производить снос и реконструкцию зданий и мостов,осуществлять переустройство коллекторов,тоннелей метрополитена и железных дорог,где проложены кабели связи,установлены столбы воздушных линий связи и линий радиодифференциации,размещены технические сооружения радиорелейных станций,кабельные ящики и распределительные коробки,без предварительного выноса заказчиками(застройщиками)линий и сооружений связи, линий и сооружений радиодифференциации по согласованию с предприятиями,в ведении которых находятся эти линии и сооружения;б)производить засыпку трасс подземных кабельных линий связи,устраивать на этих трассах временные склады,стоки химически активных веществ и</p>



ДОКУМЕНТ ПОДПИСАН
ЭЛЕКТРОННОЙ ПОДПИСЬЮ

Сертификат: 00BV056B7401CB38D2B3576ACDC8425108

Владелец: ФЕДЕРАЛЬНАЯ СЛУЖБА ГОСУДАРСТВЕННОЙ

РЕГИСТРАЦИИ, КАДАСТРА И КАРТОГРАФИИ

Действителен: с 27.06.2023 по 19.09.2024

полное наименование должности

инициалы, фамилия

Земельный участок			
вид объекта недвижимости			

Лист № 3 раздела 4.1	Всего листов раздела 4.1: 4	Всего разделов: 8	Всего листов выписки: 44
----------------------	-----------------------------	-------------------	--------------------------

11.06.2024г. № КУВИ-001/2024-157752947

Кадастровый номер: 47:23:0713001:622

		свалки промышленных, бытовых и прочих отходов, ломать замерные, сигнальные, предупредительные знаки и телефонные колодцы; в) открывать двери и люки необслуживаемых усилительных и регенерационных пунктов (наземных и подземных) и радиорелейных станций, кабельных колодцев телефонной канализации, распределительных шкафов и кабельных ящиков, а также подключаться к линиям связи (за исключением лиц, обслуживающих эти линии); г) огораживать трассы линий связи, препятствуя свободному доступу к ним технического персонала; д) самовольно подключаться к абонентской телефонной линии и линии радиодиффузии в целях пользования услугами связи; е) совершать иные действия, которые могут причинить повреждения сооружениям связи и радиодиффузии (повреждать опоры и арматуры, воздушных линий связи, обрывать провода, набрасывать на них посторонние предметы и другое); Реестровый номер границы: 47:23-6.30; Вид объекта реестра границ: Зона с особыми условиями использования территории; Вид зоны по документу: Охранная зона объекта "Межобъектовая линейно-кабельная система "Паутина-5.ЛКС" (изменение местоположения); Тип зоны: Охранная зона инженерных коммуникаций; Номер: 47:23-6.30
47:23:0713001:622/6	4947	вид ограничения (обременения): ограничения прав на земельный участок, предусмотренные статьей 56 Земельного кодекса Российской Федерации; Срок действия: не установлен; реквизиты документа-основания: доверенность от 07.06.2023 № 3335268; документ, содержащий необходимые для внесения в государственный кадастр недвижимости сведения об установлении или изменении территориальной зоны или зоны с особыми условиями использования территорий, либо об отмене установления такой зоны от 29.03.2024 № PVD-0123/2024-12080; охранная зона объекта электросетевого хозяйства - ВЛ-10кВ ф8 Батово от 29.03.2024 № PVD-0123/2024-12080; постановление о порядке установления охранных зон объектов электросетевого хозяйства и особых условий использования земельных участков, расположенных в границах таких зон от 24.02.2009 № 160 выдан: Правительство Российской Федерации; Содержание ограничения (обременения): Согласно Постановлению Правительства Российской Федерации № 160 от 24.02.2009 в охранных зонах запрещается осуществлять любые действия, которые могут нарушить безопасную работу объектов электросетевого хозяйства, в том числе привести к их повреждению или уничтожению, и (или) повлечь причинение вреда жизни, здоровью граждан и имуществу физических или юридических лиц, а также повлечь нанесение экологического ущерба и возникновение пожаров, в том числе: а) набрасывать на провода и опоры воздушных линий электропередачи посторонние предметы, а также подниматься на опоры воздушных линий электропередачи; б) размещать любые объекты и предметы (материалы) в пределах созданных в соответствии с требованиями нормативно-технических документов проходов и подъездов для доступа к объектам электросетевого хозяйства, а также проводить любые работы и возводить сооружения, которые могут препятствовать доступу к объектам электросетевого хозяйства, без создания необходимых для такого доступа проходов и подъездов; в) находиться в пределах огороженной территории и помещениях распределительных устройств и подстанций, открывать двери и люки распределительных устройств и подстанций, производить переключения и подключения в электрических сетях (указанное требование не распространяется на работников, занятых выполнением разрешенных в установленном порядке работ), разводить огонь в пределах охранных зон вводных и



ДОКУМЕНТ ПОДПИСАН
ЭЛЕКТРОННОЙ ПОДПИСЬЮ

Сертификат: 00BV056B7401CB38D2B3576ACDC8425108

Владелец: ФЕДЕРАЛЬНАЯ СЛУЖБА ГОСУДАРСТВЕННОЙ

РЕГИСТРАЦИИ, КАДАСТРА И КАРТОГРАФИИ

Действителен: с 27.06.2023 по 19.09.2024

полное наименование должности

инициалы, фамилия

Земельный участок			
вид объекта недвижимости			
Лист № 4 раздела 4.1	Всего листов раздела 4.1: 4	Всего разделов: 8	Всего листов выписки: 44
11.06.2024г. № КУВИ-001/2024-157752947			
Кадастровый номер:		47:23:0713001:622	
		<p>распределительных устройств, подстанций, воздушных линий электропередачи, а также в охранных зонах кабельных линий электропередачи; г) размещать свалки; д) производить работы ударными механизмами, сбрасывать тяжести массой свыше 5 тонн, производить сброс и слив едких и коррозионных веществ и горюче-смазочных материалов (в охранных зонах подземных кабельных линий электропередачи). Охранные зоны устанавливаются: б) вдоль подземных кабельных линий электропередачи - в виде части поверхности участка земли, расположенного под ней участка недр (на глубину, соответствующую глубине прокладки кабельных линий электропередачи), ограниченной параллельными вертикальными плоскостями, отстоящими по обе стороны линии электропередачи от крайних кабелей на расстоянии 1 метра (при прохождении кабельных линий напряжением до 1 киловольта в городах под тротуарами - на 0,6 метра в сторону зданий и сооружений и на 1 метр в сторону проезжей части улицы); в) вдоль подводных кабельных линий электропередачи - в виде водного пространства от водной поверхности до дна, ограниченного вертикальными плоскостями, отстоящими по обе стороны линии от крайних кабелей на расстоянии 100 метров.; Реестровый номер границы: 47:23-6.1781; Вид объекта реестра границ: Зона с особыми условиями использования территории; Вид зоны по документу: Охранная зона объекта электросетевого хозяйства - ВЛ-10кВ ф8 Батово; Тип зоны: Охранная зона инженерных коммуникаций</p>	

полное наименование должности	 ДОКУМЕНТ ПОДПИСАН ЭЛЕКТРОННОЙ ПОДПИСЬЮ	инициалы, фамилия
	Сертификат: 00BV056B7401CB38D2B3576ACDC8425108 Владелец: ФЕДЕРАЛЬНАЯ СЛУЖБА ГОСУДАРСТВЕННОЙ РЕГИСТРАЦИИ, КАДАСТРА И КАРТОГРАФИИ Действителен: с 27.06.2023 по 19.09.2024	

Выписка из Единого государственного реестра недвижимости об объекте недвижимости

Сведения о частях земельного участка

Земельный участок			
вид объекта недвижимости			
Лист № 1 раздела 4.2	Всего листов раздела 4.2: 13	Всего разделов: 8	Всего листов выписки: 44
11.06.2024г. № КУВИ-001/2024-157752947			
Кадастровый номер:		47:23:0713001:622	

Сведения о характерных точках границы части (частей) земельного участка				
Учетный номер части: 47:23:0713001:622/1				
Система координат				
Номер точки	Координаты, м		Описание закрепления на местности	Средняя квадратичная погрешность определения координат характерных точек границ земельного участка, м
	X	Y		
1	2	3	4	5
1	26506.89	89316.54	-	0.3
2	26507.87	89313.02	-	0.3
3	26511.39	89314	-	0.3
4	26510.41	89317.51	-	0.3
1	26506.89	89316.54	-	0.3
1	26359.73	89267.84	-	0.3
2	26360.71	89264.33	-	0.3
3	26364.22	89265.3	-	0.3
4	26363.25	89268.81	-	0.3
1	26359.73	89267.84	-	0.3
1	26619.5	89329.67	-	0.3
2	26616.9	89337.69	-	0.3
3	26599.05	89365.13	-	0.3
4	26502.91	89334.4	-	0.3
5	26355.65	89285.73	-	0.3
6	26269.99	89256.87	-	0.3
7	26270.66	89243.49	-	0.3
8	26274.72	89216.26	-	0.3
9	26368.3	89247.8	-	0.3
10	26515.27	89296.36	-	0.3
1	26619.5	89329.67	-	0.3

 ДОКУМЕНТ ПОДПИСАН ЭЛЕКТРОННОЙ ПОДПИСЬЮ Сертификат: 00BV056B7401CB38D2B3576ACDC8425108 Владелец: ФЕДЕРАЛЬНАЯ СЛУЖБА ГОСУДАРСТВЕННОЙ РЕГИСТРАЦИИ, КАДАСТРА И КАРТОГРАФИИ Действителен: с 27.06.2023 по 19.09.2024	инициалы, фамилия
полное наименование должности	

Земельный участок

вид объекта недвижимости

Лист № 2 раздела 4.2

Всего листов раздела 4.2: 13

Всего разделов: 8

Всего листов выписки: 44

11.06.2024г. № КУВИ-001/2024-157752947

Кадастровый номер:

47:23:0713001:622

Сведения о характерных точках границы части (частей) земельного участка

Учетный номер части: 47:23:0713001:622/2

Система координат МСК-64

Номер точки	Координаты, м		Описание закрепления на местности	Средняя квадратичная погрешность определения координат характерных точек границ земельного участка, м
	X	Y		
1	2	3	4	5
1	26507.87	89313.02	-	-
2	26511.39	89314	-	-
3	26510.41	89317.51	-	-
4	26506.89	89316.54	-	-
1	26507.87	89313.02	-	-
1	26360.71	89264.33	-	-
2	26364.22	89265.3	-	-
3	26363.25	89268.81	-	-
4	26359.73	89267.84	-	-
1	26360.71	89264.33	-	-
1	26275.41	89211.62	-	-
2	26274.72	89216.26	-	-
3	26270.66	89243.49	-	-
4	26269.99	89256.87	-	-
5	26269.78	89261.09	-	-
6	26354.45	89288.87	-	0.1
7	26501.71	89337.6	-	0.1
8	26596.7	89368.83	-	-
9	26599.05	89365.13	-	-
10	26616.9	89337.69	-	-
11	26619.5	89329.67	-	-
12	26620.33	89327.12	-	-
13	26516.43	89292.96	-	0.1
14	26369.36	89244.3	-	0.1



ДОКУМЕНТ ПОДПИСАН
ЭЛЕКТРОННОЙ ПОДПИСЬЮ

Сертификат: 00ВВ056В7401СВ38D2В3576АСDС8425108

Владелец: ФЕДЕРАЛЬНАЯ СЛУЖБА ГОСУДАРСТВЕННОЙ

РЕГИСТРАЦИИ, КАДАСТРА И КАРТОГРАФИИ

Действителен: с 27.06.2023 по 19.09.2024

полное наименование должности

инициалы, фамилия

Земельный участок				
вид объекта недвижимости				
Лист № 3 раздела 4.2	Всего листов раздела 4.2: 13		Всего разделов: 8	
11.06.2024г. № КУВИ-001/2024-157752947				
Кадастровый номер:			47:23:0713001:622	
1	2	3	4	5
1	26275.41	89211.62	-	-

полное наименование должности		ДОКУМЕНТ ПОДПИСАН	инициалы, фамилия
		ЭЛЕКТРОННОЙ ПОДПИСЬЮ	
Сертификат: 00ВВ056В7401СВ38D2В3576АСDС8425108		Владелец: ФЕДЕРАЛЬНАЯ СЛУЖБА ГОСУДАРСТВЕННОЙ	
РЕГИСТРАЦИИ, КАДАСТРА И КАРТОГРАФИИ		Действителен: с 27.06.2023 по 19.09.2024	

Земельный участок			
вид объекта недвижимости			

Лист № 4 раздела 4.2	Всего листов раздела 4.2: 13	Всего разделов: 8	Всего листов выписки: 44
----------------------	------------------------------	-------------------	--------------------------

11.06.2024г. № КУВИ-001/2024-157752947

Кадастровый номер: 47:23:0713001:622

Сведения о характерных точках границы части (частей) земельного участка

Учетный номер части: 47:23:0713001:622/3

Система координат МСК-64

Номер точки	Координаты, м		Описание закрепления на местности	Средняя квадратичная погрешность определения координат характерных точек границ земельного участка, м
	X	Y		
1	2	3	4	5
1	26267.05	89318.27	-	0.1
2	26267.5	89306.49	-	-
3	26266.84	89319.64	-	-
1	26267.05	89318.27	-	0.1
1	26258.62	89373.42	-	-
2	26262.03	89351.1	-	-
3	26257.56	89366.73	-	-
1	26258.62	89373.42	-	-
1	26241.02	89488.47	-	0.1
2	26247.91	89443.39	-	-
3	26237.38	89492.24	-	-
4	26237.94	89497.85	-	0.1
5	26240.48	89501.71	-	-
6	26245.66	89502.31	-	-
7	26241.82	89496.48	-	0.1
1	26241.02	89488.47	-	0.1
1	26321.11	89531.26	-	-
2	26291.55	89521.82	-	-
3	26290.28	89525.62	-	-
4	26316.9	89534.12	-	-
1	26321.11	89531.26	-	-
1	26603.76	89554.77	-	0.1
2	26587.29	89553.44	-	0.1
3	26577.66	89555.45	-	0.1



ДОКУМЕНТ ПОДПИСАН
ЭЛЕКТРОННОЙ ПОДПИСЬЮ

Сертификат: 00ВВ056В7401СВ38D2В3576АСDС8425108

Владелец: ФЕДЕРАЛЬНАЯ СЛУЖБА ГОСУДАРСТВЕННОЙ

РЕГИСТРАЦИИ, КАДАСТРА И КАРТОГРАФИИ

Действителен: с 27.06.2023 по 19.09.2024

полное наименование должности

инициалы, фамилия

Земельный участок

вид объекта недвижимости

Лист № 5 раздела 4.2

Всего листов раздела 4.2: 13

Всего разделов: 8

Всего листов выписки: 44

11.06.2024г. № КУВИ-001/2024-157752947

Кадастровый номер:

47:23:0713001:622

1	2	3	4	5
4	26515.01	89586.92	-	0.1
5	26505.48	89591.37	-	0.1
6	26500.77	89592.16	-	0.1
7	26496.34	89591.56	-	0.1
8	26490.56	89589.11	-	-
9	26485.77	89591.43	-	-
10	26495.28	89595.46	-	0.1
11	26500.83	89596.2	-	0.1
12	26506.68	89595.23	-	0.1
13	26516.76	89590.52	-	0.1
14	26578.99	89559.26	-	0.1
15	26587.55	89557.48	-	0.1
16	26602.87	89558.72	-	0.1
17	26615.05	89563.33	-	0.1
18	26635.07	89580.14	-	0.1
19	26655.63	89596.83	-	0.1
20	26669.94	89609.53	-	0.1
21	26682.54	89626.3	-	0.1
22	26692.83	89646.8	-	-
23	26696.46	89645.11	-	-
24	26685.95	89624.18	-	0.1
25	26672.9	89606.81	-	0.1
26	26658.22	89593.78	-	0.1
27	26637.62	89577.06	-	0.1
28	26617.1	89559.83	-	0.1
1	26603.76	89554.77	-	0.1
1	26405.3	89558.15	-	-
2	26424.56	89565.05	-	-
3	26425.68	89568.86	-	-



ДОКУМЕНТ ПОДПИСАН
ЭЛЕКТРОННОЙ ПОДПИСЬЮ

Сертификат: 00ВВ056В7401СВ38D2В3576АСDС8425108

Владелец: ФЕДЕРАЛЬНАЯ СЛУЖБА ГОСУДАРСТВЕННОЙ

РЕГИСТРАЦИИ, КАДАСТРА И КАРТОГРАФИИ

Действителен: с 27.06.2023 по 19.09.2024

полное наименование должности

инициалы, фамилия

Земельный участок

вид объекта недвижимости

Лист № 6 раздела 4.2

Всего листов раздела 4.2: 13

Всего разделов: 8

Всего листов выписки: 44

11.06.2024г. № КУВИ-001/2024-157752947

Кадастровый номер:

47:23:0713001:622

1	2	3	4	5
4	26453.24	89577.66	-	0.1
5	26467.83	89583.84	-	-
6	26463.86	89578.49	-	-
7	26464.2	89577.95	-	-
8	26454.63	89573.9	-	0.1
1	26405.3	89558.15	-	-



ДОКУМЕНТ ПОДПИСАН
ЭЛЕКТРОННОЙ ПОДПИСЬЮ

Сертификат: 00ВВ056В7401СВ38D2В3576АСDС8425108

Владелец: ФЕДЕРАЛЬНАЯ СЛУЖБА ГОСУДАРСТВЕННОЙ

РЕГИСТРАЦИИ, КАДАСТРА И КАРТОГРАФИИ

Действителен: с 27.06.2023 по 19.09.2024

полное наименование должности

инициалы, фамилия

Земельный участок			
вид объекта недвижимости			
Лист № 7 раздела 4.2	Всего листов раздела 4.2: 13	Всего разделов: 8	Всего листов выписки: 44

11.06.2024г. № КУВИ-001/2024-157752947

Кадастровый номер: 47:23:0713001:622

Сведения о характерных точках границы части (частей) земельного участка			
Учетный номер части: 47:23:0713001:622/4			
Система координат			

Номер точки	Координаты, м		Описание закрепления на местности	Средняя квадратичная погрешность определения координат характерных точек границ земельного участка, м
	X	Y		
1	2	3	4	5
1	368845.34	2189321.96	-	-
2	368839.26	2189331.01	-	-
3	368504.54	2189215.37	-	-
4	368506.26	2189204.84	-	-
1	368845.34	2189321.96	-	-
1	368596.44	2189243.86	-	-
2	368597.47	2189240.37	-	-
3	368593.97	2189239.35	-	-
4	368592.94	2189242.84	-	-
1	368596.44	2189243.86	-	-
1	368742.91	2189294.66	-	-
2	368743.94	2189291.17	-	-
3	368740.43	2189290.14	-	-
4	368739.4	2189293.64	-	-
1	368742.91	2189294.66	-	-



ДОКУМЕНТ ПОДПИСАН
ЭЛЕКТРОННОЙ ПОДПИСЬЮ

Сертификат: 00ВВ056В7401СВ38D2В3576АСDС8425108

Владелец: ФЕДЕРАЛЬНАЯ СЛУЖБА ГОСУДАРСТВЕННОЙ

РЕГИСТРАЦИИ, КАДАСТРА И КАРТОГРАФИИ

Действителен: с 27.06.2023 по 19.09.2024

полное наименование должности

инициалы, фамилия

Земельный участок

вид объекта недвижимости

Лист № 8 раздела 4.2

Всего листов раздела 4.2: 13

Всего разделов: 8

Всего листов выписки: 44

11.06.2024г. № КУВИ-001/2024-157752947

Кадастровый номер:

47:23:0713001:622

Сведения о характерных точках границы части (частей) земельного участка

Учетный номер части: 47:23:0713001:622/5

Система координат

Номер точки	Координаты, м		Описание закрепления на местности	Средняя квадратичная погрешность определения координат характерных точек границ земельного участка, м
	X	Y		
1	2	3	4	5
1	368516.63	2189237.7	-	-
2	368517.82	2189254.48	-	-
3	368519.64	2189278.67	-	-
4	368521.79	2189299.28	-	-
5	368524.34	2189314.17	-	-
6	368525.58	2189319.91	-	-
7	368528.71	2189337.59	-	-
8	368529.9	2189352.2	-	-
9	368527.56	2189375.52	-	-
10	368523.75	2189389.5	-	-
11	368519.88	2189398.24	-	-
12	368513.67	2189410.46	-	-
13	368504.37	2189427.94	-	-
14	368495.59	2189446.61	-	-
15	368490.11	2189460.15	-	-
16	368490.1	2189468.86	-	-
17	368493.45	2189475.61	-	-
18	368496.6	2189478.42	-	-
19	368489.95	2189477.55	-	-
20	368486.1	2189469.79	-	-
21	368486.11	2189459.38	-	-
22	368491.92	2189445.01	-	-
23	368500.79	2189426.15	-	-
24	368510.12	2189408.61	-	-



ДОКУМЕНТ ПОДПИСАН
ЭЛЕКТРОННОЙ ПОДПИСЬЮ

Сертификат: 00ВВ056В7401СВ38D2В3576АСDC8425108

Владелец: ФЕДЕРАЛЬНАЯ СЛУЖБА ГОСУДАРСТВЕННОЙ

РЕГИСТРАЦИИ, КАДАСТРА И КАРТОГРАФИИ

Действителен: с 27.06.2023 по 19.09.2024

полное наименование должности

инициалы, фамилия

Земельный участок

вид объекта недвижимости

Лист № 9 раздела 4.2

Всего листов раздела 4.2: 13

Всего разделов: 8

Всего листов выписки: 44

11.06.2024г. № КУВИ-001/2024-157752947

Кадастровый номер:

47:23:0713001:622

1	2	3	4	5
25	368516.27	2189396.52	-	-
26	368519.97	2189388.15	-	-
27	368523.61	2189374.79	-	-
28	368525.88	2189352.16	-	-
29	368524.74	2189338.1	-	-
30	368521.65	2189320.68	-	-
31	368520.41	2189314.94	-	-
32	368517.84	2189299.83	-	-
33	368515.66	2189279.02	-	-
34	368513.83	2189254.77	-	-
35	368512.66	2189238.26	-	-
36	368510.89	2189229.96	-	-
37	368504.57	2189215.14	-	-
38	368505.75	2189207.94	-	-
39	368507.35	2189211.48	-	-
40	368514.72	2189228.75	-	-
1	368516.63	2189237.7	-	-
1	368553.21	2189503.96	-	-
2	368548.7	2189506.93	-	-
3	368536.72	2189503.84	-	-
4	368520.27	2189498.34	-	-
5	368521.59	2189494.56	-	-
6	368537.84	2189500	-	-
1	368553.21	2189503.96	-	-
1	368584.99	2189513.58	-	-
2	368609.75	2189523.21	-	-
3	368635.64	2189533.75	-	-
4	368652.72	2189538.96	-	-
5	368671.02	2189543.33	-	-



ДОКУМЕНТ ПОДПИСАН
ЭЛЕКТРОННОЙ ПОДПИСЬЮ

Сертификат: 00ВВ056В7401СВ38D2В3576АСDC8425108

Владелец: ФЕДЕРАЛЬНАЯ СЛУЖБА ГОСУДАРСТВЕННОЙ

РЕГИСТРАЦИИ, КАДАСТРА И КАРТОГРАФИИ

Действителен: с 27.06.2023 по 19.09.2024

полное наименование должности

инициалы, фамилия

Земельный участок

вид объекта недвижимости

Лист № 10 раздела 4.2

Всего листов раздела 4.2: 13

Всего разделов: 8

Всего листов выписки: 44

11.06.2024г. № КУВИ-001/2024-157752947

Кадастровый номер:

47:23:0713001:622

1	2	3	4	5
6	368691.86	2189544.84	-	-
7	368699.39	2189544.6	-	-
8	368696.73	2189548.68	-	-
9	368691.78	2189548.84	-	-
10	368670.41	2189547.29	-	-
11	368654.22	2189543.44	-	-
12	368653.53	2189540.97	-	-
13	368593.6	2189518.51	-	-
1	368584.99	2189513.58	-	-
1	368755.27	2189552.74	-	-
2	368781.28	2189539.5	-	-
3	368806.83	2189528.96	-	-
4	368822.28	2189522.55	-	-
5	368834.83	2189518.17	-	-
6	368848.69	2189519.69	-	-
7	368864.85	2189529.09	-	-
8	368885.6	2189544.09	-	-
9	368908.7	2189565.63	-	-
10	368918.58	2189577.81	-	-
11	368924.66	2189590.13	-	-
12	368930.65	2189607.47	-	-
13	368934.22	2189620.43	-	-
14	368930.53	2189622.08	-	-
15	368926.83	2189608.66	-	-
16	368920.97	2189591.67	-	-
17	368915.19	2189579.98	-	-
18	368905.77	2189568.38	-	-
19	368883.05	2189547.19	-	-
20	368862.67	2189532.45	-	-



ДОКУМЕНТ ПОДПИСАН
ЭЛЕКТРОННОЙ ПОДПИСЬЮ

Сертификат: 00ВВ056В7401СВ38D2В3576АСDC8425108

Владелец: ФЕДЕРАЛЬНАЯ СЛУЖБА ГОСУДАРСТВЕННОЙ

РЕГИСТРАЦИИ, КАДАСТРА И КАРТОГРАФИИ

Действителен: с 27.06.2023 по 19.09.2024

полное наименование должности

инициалы, фамилия

Земельный участок

вид объекта недвижимости

Лист № 11 раздела 4.2

Всего листов раздела 4.2: 13

Всего разделов: 8

Всего листов выписки: 44

11.06.2024г. № КУВИ-001/2024-157752947

Кадастровый номер:

47:23:0713001:622

1	2	3	4	5
21	368847.41	2189523.57	-	-
22	368835.29	2189522.25	-	-
23	368823.72	2189526.29	-	-
24	368808.36	2189532.65	-	-
25	368782.95	2189543.14	-	-
26	368756.6	2189556.55	-	-
27	368752.22	2189557.44	-	-
28	368747.16	2189558	-	-
29	368739.84	2189556.94	-	-
30	368738.99	2189556.71	-	-
31	368745.41	2189553.71	-	-
32	368747.22	2189553.97	-	-
33	368751.6	2189553.48	-	-
1	368755.27	2189552.74	-	-



ДОКУМЕНТ ПОДПИСАН
ЭЛЕКТРОННОЙ ПОДПИСЬЮ

Сертификат: 00ВВ056В7401СВ38D2В3576АСDС8425108

Владелец: ФЕДЕРАЛЬНАЯ СЛУЖБА ГОСУДАРСТВЕННОЙ

РЕГИСТРАЦИИ, КАДАСТРА И КАРТОГРАФИИ

Действителен: с 27.06.2023 по 19.09.2024

полное наименование должности

инициалы, фамилия

Земельный участок

вид объекта недвижимости

Лист № 12 раздела 4.2

Всего листов раздела 4.2: 13

Всего разделов: 8

Всего листов выписки: 44

11.06.2024г. № КУВИ-001/2024-157752947

Кадастровый номер:

47:23:0713001:622

Сведения о характерных точках границы части (частей) земельного участка

Учетный номер части: 47:23:0713001:622/6

Система координат

Номер точки	Координаты, м		Описание закрепления на местности	Средняя квадратичная погрешность определения координат характерных точек границ земельного участка, м
	X	Y		
1	2	3	4	5
1	368327.43	2188763.8	-	-
2	368318.39	2188764.06	-	-
3	368300.7	2188774.68	-	-
4	368280.86	2188803.45	-	-
5	368267.8	2188814.54	-	-
6	368257.16	2188857.06	-	-
7	368256.14	2188857.68	-	-
8	368247.84	2188872.78	-	-
9	368234.08	2188870.22	-	-
10	368252.65	2188802.36	-	-
11	368259.8	2188793.25	-	-
12	368280.66	2188775.53	-	-
13	368308.94	2188751.41	-	-
14	368342.41	2188723.14	-	-
15	368340.05	2188691.01	-	-
16	368359.67	2188666.01	-	-
17	368364.55	2188732.45	-	-
18	368327.43	2188763.8	-	-
1	368440.14	2188637.77	-	-
2	368447.8	2188633.31	-	-
3	368557.48	2188635.08	-	-
4	368553.98	2188638.55	-	-
5	368511.09	2188638.39	-	-
6	368471.95	2188636.95	-	-



ДОКУМЕНТ ПОДПИСАН
ЭЛЕКТРОННОЙ ПОДПИСЬЮ

Сертификат: 00ВВ056В7401СВ38D2В3576АСDC8425108

Владелец: ФЕДЕРАЛЬНАЯ СЛУЖБА ГОСУДАРСТВЕННОЙ

РЕГИСТРАЦИИ, КАДАСТРА И КАРТОГРАФИИ

Действителен: с 27.06.2023 по 19.09.2024

полное наименование должности

инициалы, фамилия

Земельный участок				
вид объекта недвижимости				
Лист № 13 раздела 4.2	Всего листов раздела 4.2: 13		Всего разделов: 8	
11.06.2024г. № КУВИ-001/2024-157752947				
Кадастровый номер:			47:23:0713001:622	
1	2	3	4	5
7	368440.14	2188637.77	-	-

полное наименование должности		ДОКУМЕНТ ПОДПИСАН	инициалы, фамилия
		ЭЛЕКТРОННОЙ ПОДПИСЬЮ	
Сертификат: 00BV056V7401CB38D2B3576ACDC8425108			
Владелец: ФЕДЕРАЛЬНАЯ СЛУЖБА ГОСУДАРСТВЕННОЙ			
РЕГИСТРАЦИИ, КАДАСТРА И КАРТОГРАФИИ			
Действителен: с 27.06.2023 по 19.09.2024			

Филиал публично-правовой компании "Роскадастр" по Ленинградской области
полное наименование органа регистрации прав
Выписка из Единого государственного реестра недвижимости об объекте недвижимости

Сведения о характеристиках объекта недвижимости

На основании запроса от 13.06.2024, поступившего на рассмотрение 13.06.2024, сообщаем, что согласно записям Единого государственного реестра недвижимости:

Раздел 1 Лист 1

Земельный участок			
вид объекта недвижимости			
Лист № 1 раздела 1	Всего листов раздела 1: 3	Всего разделов: 7	Всего листов выписки: 14
13.06.2024г. № КУВИ-001/2024-158561031			
Кадастровый номер:	47:23:0713001:1165		
Номер кадастрового квартала:	47:23:0713001		
Дата присвоения кадастрового номера:	25.01.2013		
Ранее присвоенный государственный учетный номер:	данные отсутствуют		
Местоположение:	Ленинградская область, Гатчинский район, вблизи д. Даймище		
Площадь:	3611 +/- 526		
Кадастровая стоимость, руб.:	915388.5		
Кадастровые номера расположенных в пределах земельного участка объектов недвижимости:	данные отсутствуют		
Кадастровые номера объектов недвижимости, из которых образован объект недвижимости:	данные отсутствуют		
Кадастровые номера образованных объектов недвижимости:	данные отсутствуют		
Категория земель:	Земли сельскохозяйственного назначения		
Виды разрешенного использования:	для строительства воздушной линии электропередач		
Сведения о кадастровом инженере:	Войтович Максим Александрович, дата завершения кадастровых работ: 13.12.2012		
Сведения о лесах, водных объектах и об иных природных объектах, расположенных в пределах земельного участка:	данные отсутствуют		
Сведения о том, что земельный участок полностью расположен в границах зоны с особыми условиями использования территории, территории объекта культурного наследия, публичного сервитута:	данные отсутствуют		
Сведения о том, что земельный участок расположен в границах особой экономической зоны, территории опережающего развития, зоны территориального развития в Российской Федерации, игровой зоны:	данные отсутствуют		

полное наименование должности	 ДОКУМЕНТ ПОДПИСАН ЭЛЕКТРОННОЙ ПОДПИСЬЮ Сертификат: 00BV056B7401CB38D2B3576ACDC8425108 Владелец: ФЕДЕРАЛЬНАЯ СЛУЖБА ГОСУДАРСТВЕННОЙ РЕГИСТРАЦИИ, КАДАСТРА И КАРТОГРАФИИ Действителен: с 27.06.2023 по 19.09.2024	инициалы, фамилия

Земельный участок			
вид объекта недвижимости			
Лист № 2 раздела 1	Всего листов раздела 1: 3	Всего разделов: 7	Всего листов выписки: 14
13.06.2024г. № КУВИ-001/2024-158561031			
Кадастровый номер:		47:23:0713001:1165	
Сведения о том, что земельный участок расположен в границах особо охраняемой природной территории, Байкальской природной территории и ее экологических зон, лесопарковом зеленом поясе, охотничьего угодья, лесничества:		данные отсутствуют	
Сведения о расположении земельного участка и (или) расположенного на нем объекта недвижимости в границах территории, в отношении которой принято решение о резервировании земель для государственных или муниципальных нужд:		данные отсутствуют	
Сведения о результатах проведения государственного земельного надзора:		данные отсутствуют	
Сведения о расположении земельного участка в границах территории, в отношении которой утвержден проект межевания территории:		данные отсутствуют	
Условный номер земельного участка:		данные отсутствуют	
Сведения о принятии акта и (или) заключении договора, предусматривающих предоставление в соответствии с земельным законодательством исполнительным органом государственным органом власти или органом местного самоуправления, находящегося в государственной или муниципальной собственности земельного участка для строительства наемного дома социального использования или наемного дома коммерческого использования:		данные отсутствуют	
Сведения о том, что земельный участок или земельные участки образованы на основании решения об изъятии земельного участка и (или) расположенного на нем объекта недвижимости для государственных или муниципальных нужд:		данные отсутствуют	
Сведения о том, что земельный участок образован из земель или земельного участка, государственная собственность на которые не разграничена:		данные отсутствуют	
Сведения о наличии земельного спора о местоположении границ земельных участков:		данные отсутствуют	
Статус записи об объекте недвижимости:		Сведения об объекте недвижимости имеют статус "актуальные"	
Особые отметки:		Сведения об ограничениях права на объект недвижимости, обременениях данного объекта, не зарегистрированных в реестре прав, ограничений прав и обременений недвижимого имущества: вид	



ДОКУМЕНТ ПОДПИСАН
ЭЛЕКТРОННОЙ ПОДПИСЬЮ

Сертификат: 00ВВ056В7401СВ38D2В3576АСDC8425108

Владелец: ФЕДЕРАЛЬНАЯ СЛУЖБА ГОСУДАРСТВЕННОЙ
РЕГИСТРАЦИИ, КАДАСТРА И КАРТОГРАФИИ
Действителен: с 27.06.2023 по 19.09.2024

полное наименование должности

инициалы, фамилия

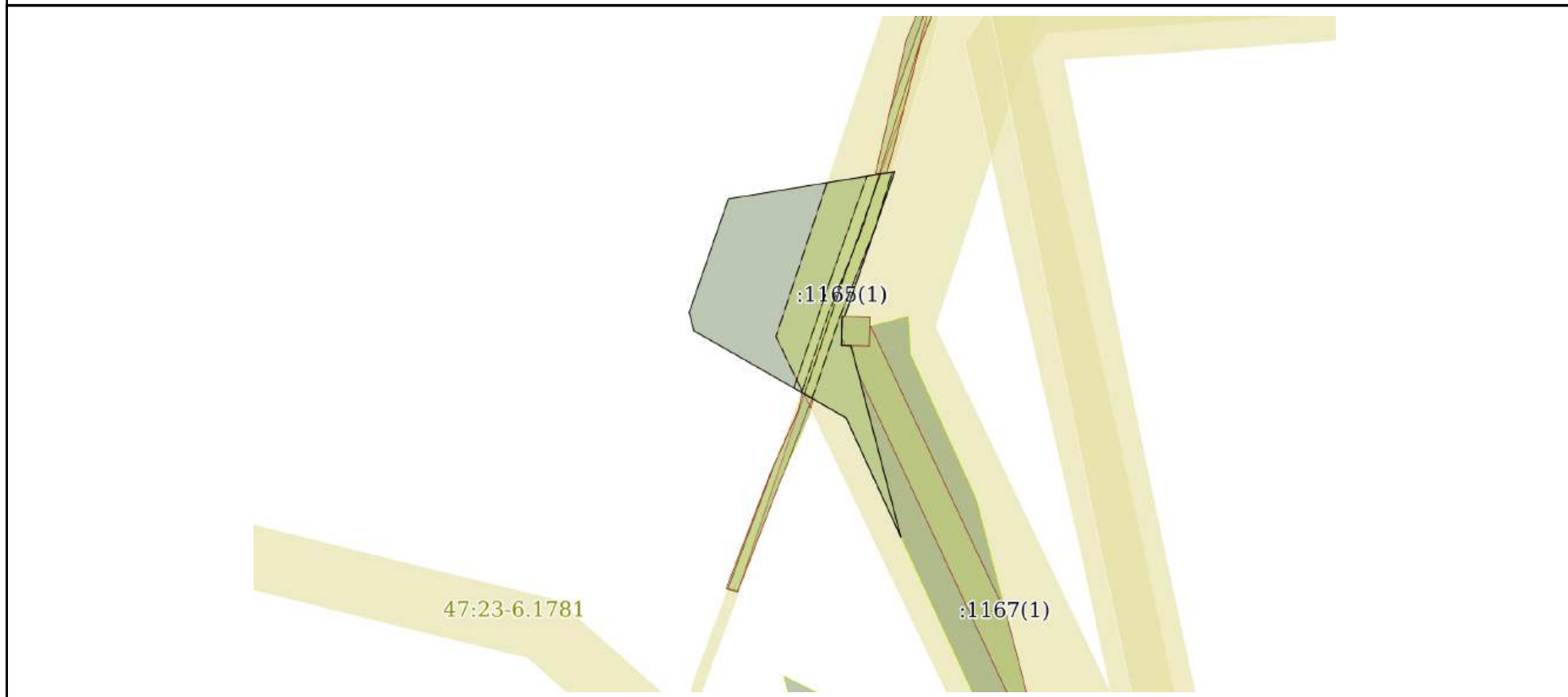
Земельный участок			
вид объекта недвижимости			
Лист № 3 раздела 1	Всего листов раздела 1: 3	Всего разделов: 7	Всего листов выписки: 14
13.06.2024г. № КУВИ-001/2024-158561031			
Кадастровый номер:		47:23:0713001:1165	
		ограничения (обременения): ограничения прав на земельный участок, предусмотренные статьей 56 Земельного кодекса Российской Федерации; срок действия: с 09.07.2015; реквизиты документа-основания: карта (план) от 20.11.2012 № 220/2012 выдан: Управление Федеральной службы государственной регистрации, кадастра и картографии по Ленинградской области. вид ограничения (обременения): ограничения прав на земельный участок, предусмотренные статьей 56 Земельного кодекса Российской Федерации; срок действия: с 04.05.2017; реквизиты документа-основания: доверенность от 02.02.2017 № 77 АВ 1940825 выдан: Нотариус города Москвы Гунина Татьяна Петровна. вид ограничения (обременения): ограничения прав на земельный участок, предусмотренные статьей 56 Земельного кодекса Российской Федерации; срок действия: с 21.12.2021; реквизиты документа-основания: доверенность от 15.09.2020 № 4925295; документ, содержащий необходимые для внесения в государственный кадастр недвижимости сведения об установлении или изменении территориальной зоны или зоны с особыми условиями использования территорий, либо об отмене установления такой зоны от 19.11.2020 № PVD-0123/2021-245; иной документ, содержащий описание объекта от 19.11.2020 № PVD-0123/2021-245. Сведения, необходимые для заполнения раздела: 2 - Сведения о зарегистрированных правах, отсутствуют.	
Получатель выписки:		Рыбичева Анна Александровна	

полное наименование должности	 ДОКУМЕНТ ПОДПИСАН ЭЛЕКТРОННОЙ ПОДПИСЬЮ Сертификат: 00BV056B7401CB38D2B3576ACDC8425108 Владелец: ФЕДЕРАЛЬНАЯ СЛУЖБА ГОСУДАРСТВЕННОЙ РЕГИСТРАЦИИ, КАДАСТРА И КАРТОГРАФИИ Действителен: с 27.06.2023 по 19.09.2024	инициалы, фамилия
-------------------------------	---	-------------------

Выписка из Единого государственного реестра недвижимости об объекте недвижимости
Описание местоположения земельного участка

Земельный участок			
вид объекта недвижимости			
Лист № 1 раздела 3	Всего листов раздела 3: 1	Всего разделов: 7	Всего листов выписки: 14
13.06.2024г. № КУВИ-001/2024-158561031			
Кадастровый номер:		47:23:0713001:1165	

План (чертеж, схема) земельного участка



Масштаб 1:2000 Условные обозначения:

полное наименование должности	 ДОКУМЕНТ ПОДПИСАН ЭЛЕКТРОННОЙ ПОДПИСЬЮ	инициалы, фамилия
	Сертификат: 00ВВ056В7401СВ38D2В3576АСDС8425108 Владелец: ФЕДЕРАЛЬНАЯ СЛУЖБА ГОСУДАРСТВЕННОЙ РЕГИСТРАЦИИ, КАДАСТРА И КАРТОГРАФИИ Действителен: с 27.06.2023 по 19.09.2024	

Выписка из Единого государственного реестра недвижимости об объекте недвижимости

Описание местоположения земельного участка

Земельный участок			
вид объекта недвижимости			
Лист № 1 раздела 3.1	Всего листов раздела 3.1: 1	Всего разделов: 7	Всего листов выписки: 14
13.06.2024г. № КУВИ-001/2024-158561031			
Кадастровый номер:		47:23:0713001:1165	

Описание местоположения границ земельного участка							
№ п/п	Номер точки		Дирекционный угол	Горизонтальное проложение, м	Описание закрепления на местности	Кадастровые номера смежных участков	Сведения об адресах правообладателей смежных земельных участков
	начальная	конечная					
1	2	3	4	5	6	7	8
1	1.1.1	1.1.2	80°42.2'	56.83	данные отсутствуют	данные отсутствуют	данные отсутствуют
2	1.1.2	1.1.3	199°3.5'	51.73	данные отсутствуют	данные отсутствуют	данные отсутствуют
3	1.1.2	1.1.2			данные отсутствуют	47:23:0000000:49860(29)	г.г.Москва, в/ч 71330; адрес отсутствует
4	1.1.3	1.1.4	271°19.9'	0.86	данные отсутствуют	47:23:0713001:452	данные отсутствуют
5	1.1.4	1.1.5	181°6.8'	9.78	данные отсутствуют	47:23:0713001:452	данные отсутствуют
6	1.1.5	1.1.6	91°14.9'	3.21	данные отсутствуют	47:23:0713001:452, 47:23:0713001:1167(1)	данные отсутствуют
7	1.1.6	1.1.7	165°24.5'	66.69	данные отсутствуют	47:23:0713001:1167(1)	данные отсутствуют
8	1.1.7	1.1.8	335°19.1'	44.21	данные отсутствуют	данные отсутствуют	данные отсутствуют
9	1.1.8	1.1.9	299°48.4'	59.14	данные отсутствуют	данные отсутствуют	данные отсутствуют
10	1.1.9	1.1.10	345°27.7'	6.37	данные отсутствуют	данные отсутствуют	данные отсутствуют
11	1.1.10	1.1.1	19°2.3'	40.56	данные отсутствуют	данные отсутствуют	данные отсутствуют

полное наименование должности	 ДОКУМЕНТ ПОДПИСАН ЭЛЕКТРОННОЙ ПОДПИСЬЮ	инициалы, фамилия
	Сертификат: 00BV056B7401CB38D2B3576ACDC8425108 Владелец: ФЕДЕРАЛЬНАЯ СЛУЖБА ГОСУДАРСТВЕННОЙ РЕГИСТРАЦИИ, КАДАСТРА И КАРТОГРАФИИ Действителен: с 27.06.2023 по 19.09.2024	

Выписка из Единого государственного реестра недвижимости об объекте недвижимости

Описание местоположения земельного участка

Земельный участок			
вид объекта недвижимости			
Лист № 1 раздела 3.2	Всего листов раздела 3.2: 1	Всего разделов: 7	Всего листов выписки: 14
13.06.2024г. № КУВИ-001/2024-158561031			
Кадастровый номер:		47:23:0713001:1165	

Сведения о характерных точках границы земельного участка				
Система координат МСК 47 зона 2				
Номер точки	Координаты, м		Описание закрепления на местности	Средняя квадратичная погрешность определения координат характерных точек границ земельного участка, м
	X	Y		
1	2	3	4	5
1	368346.85	2189097.88	Закрепление отсутствует	2.5
2	368356.03	2189153.96	Закрепление отсутствует	2.5
3	368307.14	2189137.07	Закрепление отсутствует	2.5
4	368307.16	2189136.21	Закрепление отсутствует	2.5
5	368297.38	2189136.02	Закрепление отсутствует	2.5
6	368297.31	2189139.23	Закрепление отсутствует	2.5
7	368232.77	2189156.03	Закрепление отсутствует	2.5
8	368272.94	2189137.57	Закрепление отсутствует	2.5
9	368302.34	2189086.25	Закрепление отсутствует	2.5
10	368308.51	2189084.65	Закрепление отсутствует	2.5
1	368346.85	2189097.88	Закрепление отсутствует	2.5

полное наименование должности		ДОКУМЕНТ ПОДПИСАН	инициалы, фамилия
		ЭЛЕКТРОННОЙ ПОДПИСЬЮ	
	Сертификат: 00ВВ056В7401СВ38D2В3576АСDC8425108		
	Владелец: ФЕДЕРАЛЬНАЯ СЛУЖБА ГОСУДАРСТВЕННОЙ РЕГИСТРАЦИИ, КАДАСТРА И КАРТОГРАФИИ		
	Действителен: с 27.06.2023 по 19.09.2024		

Выписка из Единого государственного реестра недвижимости об объекте недвижимости
Сведения о частях земельного участка

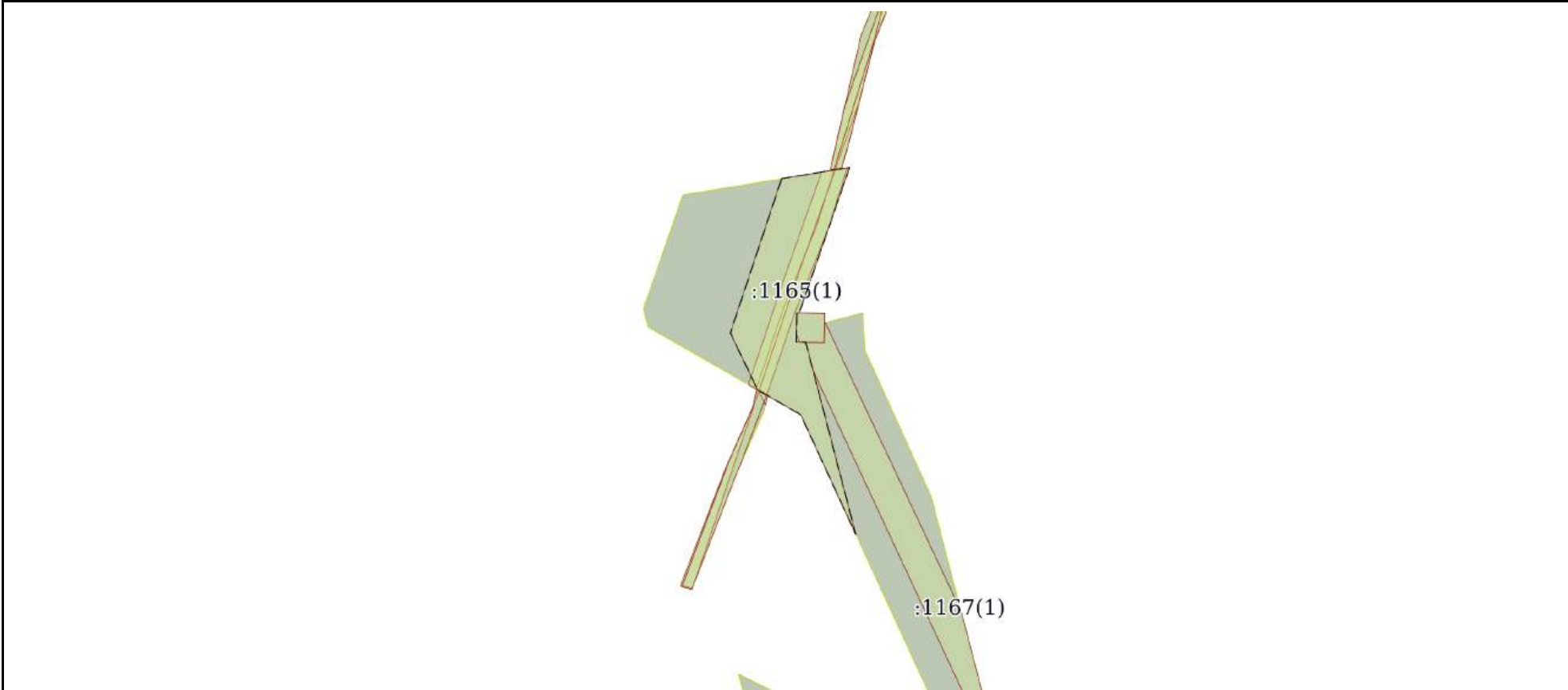
Земельный участок			
вид объекта недвижимости			

Лист № 1 раздела 4	Всего листов раздела 4: 3	Всего разделов: 7	Всего листов выписки: 14
--------------------	---------------------------	-------------------	--------------------------


13.06.2024г. № КУВИ-001/2024-158561031

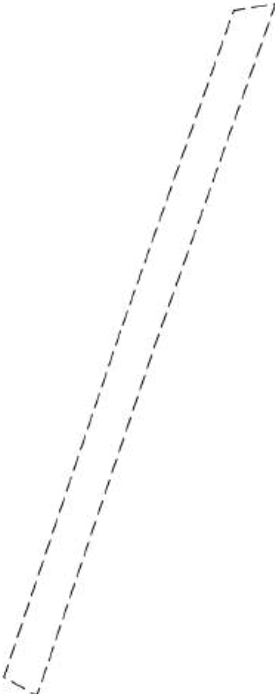
Кадастровый номер: 47:23:0713001:1165

План (чертеж, схема) части земельного участка Учетный номер части: 47:23:0713001:1165/1



Масштаб 1:2000 Условные обозначения:

полное наименование должности		ДОКУМЕНТ ПОДПИСАН ЭЛЕКТРОННОЙ ПОДПИСЬЮ	
	Сертификат: 00ВВ056В7401СВ38D2В3576АСDC8425108 Владелец: ФЕДЕРАЛЬНАЯ СЛУЖБА ГОСУДАРСТВЕННОЙ РЕГИСТРАЦИИ, КАДАСТРА И КАРТОГРАФИИ Действителен: с 27.06.2023 по 19.09.2024	инициалы, фамилия	

Земельный участок			
вид объекта недвижимости			
Лист № 2 раздела 4	Всего листов раздела 4: 3	Всего разделов: 7	Всего листов выписки: 14
13.06.2024г. № КУВИ-001/2024-158561031			
Кадастровый номер:		47:23:0713001:1165	
План (чертеж, схема) части земельного участка		Учетный номер части: 47:23:0713001:1165/2	
			
Масштаб 1:800	Условные обозначения:		

полное наименование должности		ДОКУМЕНТ ПОДПИСАН	инициалы, фамилия
		ЭЛЕКТРОННОЙ ПОДПИСЬЮ	
Сертификат: 00ВВ056В7401СВ38D2В3576АСDС8425108		Владелец: ФЕДЕРАЛЬНАЯ СЛУЖБА ГОСУДАРСТВЕННОЙ	
РЕГИСТРАЦИИ, КАДАСТРА И КАРТОГРАФИИ		Действителен: с 27.06.2023 по 19.09.2024	

Земельный участок

вид объекта недвижимости

Лист № 3 раздела 4

Всего листов раздела 4: 3

Всего разделов: 7

Всего листов выписки: 14

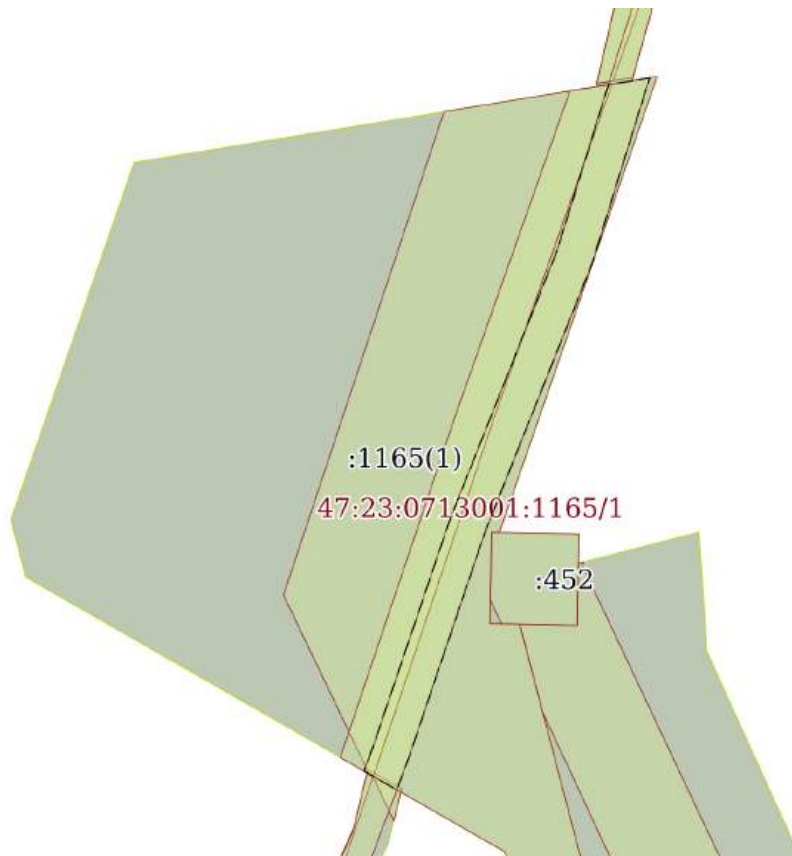
13.06.2024г. № КУВИ-001/2024-158561031

Кадастровый номер:

47:23:0713001:1165

План (чертеж, схема) части земельного участка

Учетный номер части: 47:23:0713001:1165/3



Масштаб 1:800

Условные обозначения:

ДОКУМЕНТ ПОДПИСАН
ЭЛЕКТРОННОЙ ПОДПИСЬЮ

Сертификат: 00ВВ056В7401СВ38D2В3576АСDC8425108

Владелец: ФЕДЕРАЛЬНАЯ СЛУЖБА ГОСУДАРСТВЕННОЙ

РЕГИСТРАЦИИ, КАДАСТРА И КАРТОГРАФИИ

Действителен: с 27.06.2023 по 19.09.2024

полное наименование должности

инициалы, фамилия

Выписка из Единого государственного реестра недвижимости об объекте недвижимости
Сведения о частях земельного участка

Земельный участок		
вид объекта недвижимости		
Лист № 1 раздела 4.1	Всего листов раздела 4.1: 2	Всего разделов: 7
Всего листов выписки: 14		
13.06.2024г. № КУВИ-001/2024-158561031		
Кадастровый номер:		47:23:0713001:1165
Учетный номер части	Площадь, м2	Содержание ограничения в использовании или ограничения права на объект недвижимости или обременения объекта недвижимости
1	2	3
47:23:0713001:1165/1	1840	вид ограничения (обременения): ограничения прав на земельный участок, предусмотренные статьей 56 Земельного кодекса Российской Федерации; Срок действия: не установлен; реквизиты документа-основания: карта (план) от 20.11.2012 № 220/2012 выдан: Управление Федеральной службы государственной регистрации, кадастра и картографии по Ленинградской области; Содержание ограничения (обременения): Объект землеустройства, охранная зона воздушной линии электропередачи ВЛ 110 кВ Лужская - 2 ПС - 400 - ПС -142, предусматривает определенные ограничения использования территории, которые регламентируются Постановлением Совета Министров СССР от 26 марта 1984 г. №255 "Об утверждении правил охраны электрических сетей напряжением свыше 1000 Вольт"; Реестровый номер границы: 47.23.2.56
47:23:0713001:1165/2	308	вид ограничения (обременения): ограничения прав на земельный участок, предусмотренные статьей 56 Земельного кодекса Российской Федерации; Срок действия: не установлен; реквизиты документа-основания: доверенность от 02.02.2017 № 77 АВ 1940825 выдан: Нотариус города Москвы Гунина Татьяна Петровна; Содержание ограничения (обременения): Ограничения в использовании объектов недвижимости в границах охранной зоны указаны в Постановлении Правительства РФ №578 от 09.06.1995 г. "Об утверждении правил охраны линий и сооружений связи Российской Федерации"; Реестровый номер границы: 47.23.2.184
47:23:0713001:1165/3	318	вид ограничения (обременения): ограничения прав на земельный участок, предусмотренные статьей 56 Земельного кодекса Российской Федерации; Срок действия: не установлен; реквизиты документа-основания: доверенность от 15.09.2020 № 4925295; документ, содержащий необходимые для внесения в государственный кадастр недвижимости сведения об установлении или изменении территориальной зоны или зоны с особыми условиями использования территорий, либо об отмене установления такой зоны от 19.11.2020 № PVD-0123/2021-245; иной документ, содержащий описание объекта от 19.11.2020 № PVD-0123/2021-245; Содержание ограничения (обременения): Ограничения в использовании объектов недвижимости в границах охранной зоны указаны в Постановлении Правительства РФ №578 от 09.06.1995 г."Об утверждении правил охраны линий и сооружений связи Российской Федерации":.1.В пределах охранных зон без письменного согласия и присутствия представителей предприятий,эксплуатирующих линии связи и линии радиофикации,юридическим и физическим лицам запрещается:а)осуществлять всякого рода строительные,монтажные и взрывные работы,планировку грунта землеройными механизмами(за исключением зон

полное наименование должности	 ДОКУМЕНТ ПОДПИСАН ЭЛЕКТРОННОЙ ПОДПИСЬЮ Сертификат: 00BV056B7401CB38D2B3576ACDC8425108 Владелец: ФЕДЕРАЛЬНАЯ СЛУЖБА ГОСУДАРСТВЕННОЙ РЕГИСТРАЦИИ, КАДАСТРА И КАРТОГРАФИИ Действителен: с 27.06.2023 по 19.09.2024	инициалы, фамилия

Земельный участок			
вид объекта недвижимости			
Лист № 2 раздела 4.1	Всего листов раздела 4.1: 2	Всего разделов: 7	Всего листов выписки: 14
13.06.2024г. № КУВИ-001/2024-158561031			
Кадастровый номер:		47:23:0713001:1165	

песчаных барханов)и земляные работы(за исключением вспашки на глубину не более 0,3 метра);б)производить геолого-съёмочные,поисковые,геодезические и другие изыскательские работы,которые связаны с бурением скважин,шурфованием,взятием проб грунта,осуществлением взрывных работ;в)производить посадку деревьев,располагать полевые станы,содержать скот,складировать материалы,корма и удобрения,жечь костры,устраивать стрельбища;г)устраивать проезды и стоянки автотранспорта, тракторов и механизмов,строить каналы(арьки),устраивать заграждения и другие препятствия;д)устраивать причалы для стоянки судов,барж и плавучих кранов,производить погрузочно-разгрузочные,подводно-технические,дноуглубительные и землечерпательные работы,выделять рыбопромысловые участки,производить добычу рыбы,других водных животных,а также водных растений придонными орудиями лова,устраивать водопои,производить колку и заготовку льда.Судам и другим плавучим средствам запрещается бросать якоря,проходить с отданными якорями,цепями,лотами,волокушами и тралами;е)производить строительство и реконструкцию линий электропередач,радиостанций и других объектов,излучающих электромагнитную энергию и оказывающих опасное воздействие на линии связи и линии радификации;ж)производить защиту подземных коммуникаций от коррозии без учета проходящих подземных кабельных линий связи.2.Юридическим и физическим лицам запрещается всякого рода действия,которые могут нарушить нормальную работу линий связи:а)производить снос и реконструкцию зданий и мостов,осуществлять переустройство коллекторов,тоннелей метрополитена и железных дорог,где проложены кабели связи,установлены столбы воздушных линий связи и линий радификации,размещены технические сооружения радиорелейных станций,кабельные ящики и распределительные коробки,без предварительного выноса заказчиками(застройщиками)линий и сооружений связи, линий и сооружений радификации по согласованию с предприятиями,в ведении которых находятся эти линии и сооружения;б)производить засыпку трасс подземных кабельных линий связи,устраивать на этих трассах временные склады,стоки химически активных веществ и свалки промышленных,бытовых и прочих отходов,ломать замерные,сигнальные,предупредительные знаки и телефонные колодцы;в)открывать двери и люки необслуживаемых усилительных и регенерационных пунктов(наземных и подземных)и радиорелейных станций,кабельных колодцев телефонной канализации,распределительных шкафов и кабельных ящиков,а также подключаться к линиям связи(за исключением лиц,обслуживающих эти линии);г)огораживать трассы линий связи,препятствуя свободному доступу к ним технического персонала;д)самовольно подключаться к абонентской телефонной линии и линии радификации в целях пользования услугами связи;е)совершать иные действия,которые могут причинить повреждения сооружениям связи и радификации(повреждать опоры и арматуры,воздушных линий связи,обрывать провода,набрасывать на них посторонние предметы и другое); Реестровый номер границы: 47:23-6.30; Вид объекта реестра границ: Зона с особыми условиями использования территории; Вид зоны по документу: Охранная зона объекта "Межобъектовая линейно-кабельная система "Паутина-5.ЛКС" (изменение местоположения); Тип зоны: Охранная зона инженерных коммуникаций; Номер: 47:23-6.30



ДОКУМЕНТ ПОДПИСАН
ЭЛЕКТРОННОЙ ПОДПИСЬЮ

Сертификат: 00BV056B7401CB38D2B3576ACDC8425108

Владелец: ФЕДЕРАЛЬНАЯ СЛУЖБА ГОСУДАРСТВЕННОЙ

РЕГИСТРАЦИИ, КАДАСТРА И КАРТОГРАФИИ

Действителен: с 27.06.2023 по 19.09.2024

полное наименование должности

инициалы, фамилия

Выписка из Единого государственного реестра недвижимости об объекте недвижимости
Сведения о частях земельного участка

Земельный участок			
вид объекта недвижимости			
Лист № 1 раздела 4.2	Всего листов раздела 4.2: 3	Всего разделов: 7	Всего листов выписки: 14
13.06.2024г. № КУВИ-001/2024-158561031			
Кадастровый номер:		47:23:0713001:1165	

Сведения о характерных точках границы части (частей) земельного участка				
Учетный номер части: 47:23:0713001:1165/1				
Система координат МСК 47 зона 2				
Номер точки	Координаты, м		Описание закрепления на местности	Средняя квадратичная погрешность определения координат характерных точек границ земельного участка, м
	X	Y		
1	2	3	4	5
1	368352.29	2189131.14	-	-
2	368300.42	2189113.92	-	0.1
3	368281.23	2189123.1	-	-
4	368272.94	2189137.57	Закрепление отсутствует	2.5
5	368232.77	2189156.03	Закрепление отсутствует	2.5
6	368297.31	2189139.23	Закрепление отсутствует	2.5
7	368297.38	2189136.02	Закрепление отсутствует	2.5
8	368307.16	2189136.21	Закрепление отсутствует	2.5
9	368307.14	2189137.07	Закрепление отсутствует	2.5
10	368356.03	2189153.96	Закрепление отсутствует	2.5
1	368352.29	2189131.14	-	-

полное наименование должности	 ДОКУМЕНТ ПОДПИСАН ЭЛЕКТРОННОЙ ПОДПИСЬЮ	инициалы, фамилия
	Сертификат: 00BV056B7401CB38D2B3576ACDC8425108 Владелец: ФЕДЕРАЛЬНАЯ СЛУЖБА ГОСУДАРСТВЕННОЙ РЕГИСТРАЦИИ, КАДАСТРА И КАРТОГРАФИИ Действителен: с 27.06.2023 по 19.09.2024	

Земельный участок			
вид объекта недвижимости			
Лист № 2 раздела 4.2	Всего листов раздела 4.2: 3	Всего разделов: 7	Всего листов выписки: 14

13.06.2024г. № КУВИ-001/2024-158561031

Кадастровый номер: 47:23:0713001:1165

Сведения о характерных точках границы части (частей) земельного участка				
Учетный номер части: 47:23:0713001:1165/2				
Система координат МСК 47 зона 2				
Номер точки	Координаты, м		Описание закрепления на местности	Средняя квадратичная погрешность определения координат характерных точек границ земельного участка, м
	X	Y		
1	2	3	4	5
1	368320.11	2189132.49	-	0.1
2	368283	2189120	-	-
3	368280.98	2189123.53	-	-
4	368318.8	2189136.26	-	0.1
5	368355.23	2189149.13	-	-
6	368354.5	2189144.63	-	-
1	368320.11	2189132.49	-	0.1



ДОКУМЕНТ ПОДПИСАН
ЭЛЕКТРОННОЙ ПОДПИСЬЮ

Сертификат: 00ВВ056В7401СВ38D2В3576АСDС8425108

Владелец: ФЕДЕРАЛЬНАЯ СЛУЖБА ГОСУДАРСТВЕННОЙ

РЕГИСТРАЦИИ, КАДАСТРА И КАРТОГРАФИИ

Действителен: с 27.06.2023 по 19.09.2024

полное наименование должности

инициалы, фамилия

Земельный участок			
вид объекта недвижимости			
Лист № 3 раздела 4.2	Всего листов раздела 4.2: 3	Всего разделов: 7	Всего листов выписки: 14

13.06.2024г. № КУВИ-001/2024-158561031

Кадастровый номер: 47:23:0713001:1165

Сведения о характерных точках границы части (частей) земельного участка			
Учетный номер части: 47:23:0713001:1165/3			

Система координат				
Номер точки	Координаты, м		Описание закрепления на местности	Средняя квадратичная погрешность определения координат характерных точек границ земельного участка, м
	X	Y		
1	2	3	4	5
1	368284.1	2189123.49	-	-
2	368308.58	2189131.77	-	-
3	368337.37	2189143.24	-	-
4	368355.18	2189148.75	-	-
5	368355.9	2189153.16	-	-
6	368336.04	2189147.01	-	-
7	368307.2	2189135.52	-	-
8	368282.77	2189127.26	-	-
9	368279.54	2189126.05	-	-
10	368281.55	2189122.54	-	-
1	368284.1	2189123.49	-	-



ДОКУМЕНТ ПОДПИСАН
ЭЛЕКТРОННОЙ ПОДПИСЬЮ

Сертификат: 00ВВ056В7401СВ38D2В3576АСDC8425108

Владелец: ФЕДЕРАЛЬНАЯ СЛУЖБА ГОСУДАРСТВЕННОЙ

РЕГИСТРАЦИИ, КАДАСТРА И КАРТОГРАФИИ

Действителен: с 27.06.2023 по 19.09.2024

полное наименование должности

инициалы, фамилия

Выписка из Единого государственного реестра недвижимости об объекте недвижимости

Сведения о характеристиках объекта недвижимости

На основании запроса от 30.05.2023, поступившего на рассмотрение 30.05.2023, сообщаем, что согласно записям Единого государственного реестра недвижимости:

Земельный участок			
<small>(вид объекта недвижимости)</small>			
Лист № ___ Раздела 1	Всего листов раздела 1 : ___	Всего разделов: 0	Всего листов выписки: 15
30.05.2023 № КУВИ-001/2023-124402575			
Кадастровый номер:		47:23:0713001:1224	

Номер кадастрового квартала:	47:23:0713001
Дата присвоения кадастрового номера:	04.06.2014
Ранее присвоенный государственный учетный номер:	данные отсутствуют
Адрес:	Ленинградская область, Гатчинский муниципальный район, Рождественское сельское поселение, вблизи дер. Грязно
Площадь:	11700 +/-549 кв. м
Кадастровая стоимость, руб.:	67158
Кадастровые номера расположенных в пределах земельного участка объектов недвижимости:	данные отсутствуют
Кадастровые номера объектов недвижимости, из которых образован объект недвижимости:	47:23:0713001:291
Кадастровые номера образованных объектов недвижимости:	данные отсутствуют
Сведения о включении объекта недвижимости в состав предприятия как имущественного комплекса:	данные отсутствуют

полное наименование должности	подпись	инициалы, фамилия

М.П.

Выписка из Единого государственного реестра недвижимости об объекте недвижимости
Сведения о характеристиках объекта недвижимости

Земельный участок			
<small>(вид объекта недвижимости)</small>			
Лист № ___ Раздела 1	Всего листов раздела 1 : ___	Всего разделов: 0	Всего листов выписки: 15
30.05.2023 № КУВИ-001/2023-124402575			
Кадастровый номер:		47:23:0713001:1224	

Категория земель:	Земли сельскохозяйственного назначения
Виды разрешенного использования:	для сельскохозяйственной деятельности
Сведения о кадастровом инженерере:	Слизунова Ольга Сергеевна
Сведения о лесах, водных объектах и об иных природных объектах, расположенных в пределах земельного участка:	данные отсутствуют
Сведения о том, что земельный участок полностью или частично расположен в границах зоны с особыми условиями использования территории или территории объекта культурного наследия	данные отсутствуют
Сведения о том, что земельный участок расположен в границах особой экономической зоны, территории опережающего развития, зоны территориального развития в Российской Федерации, игровой зоны:	данные отсутствуют
Сведения о том, что земельный участок расположен в границах особо охраняемой природной территории, Байкальской природной территории и ее экологических зон, лесопаркового зеленого пояса, охотничьего угодья, лесничества:	данные отсутствуют
Сведения о результатах проведения государственного земельного надзора:	данные отсутствуют
Сведения о расположении земельного участка в границах территории, в отношении которой утвержден проект межевания территории:	данные отсутствуют

полное наименование должности	подпись	инициалы, фамилия

М.П.

Выписка из Единого государственного реестра недвижимости об объекте недвижимости
Сведения о характеристиках объекта недвижимости

Земельный участок			
(вид объекта недвижимости)			
Лист № ___ Раздела 1	Всего листов раздела 1 : ___	Всего разделов: 0	Всего листов выписки: 15
30.05.2023 № КУВИ-001/2023-124402575			
Кадастровый номер:		47:23:0713001:1224	

Условный номер земельного участка:	данные отсутствуют
Сведения о принятии акта и (или) заключении договора, предусматривающих предоставление в соответствии с земельным законодательством исполнительным органом государственной власти или органом местного самоуправления находящегося в государственной или муниципальной собственности земельного участка для строительства наемного дома социального использования или наемного дома коммерческого использования:	данные отсутствуют
Сведения о том, что земельный участок или земельные участки образованы на основании решения об изъятии земельного участка и (или) расположенного на нем объекта недвижимости для государственных или муниципальных нужд:	данные отсутствуют
Сведения о том, что земельный участок образован из земель или земельного участка, государственная собственность на которые не разграничена:	данные отсутствуют
Сведения о наличии земельного спора о местоположении границ земельных участков:	данные отсутствуют
Статус записи об объекте недвижимости:	Сведения об объекте недвижимости имеют статус "актуальные"
Особые отметки:	Сведения об ограничениях права на объект недвижимости, обременениях данного объекта, не зарегистрированных в реестре прав, ограничений прав и обременений недвижимого имущества: Вид ограничения (обременения): Прочие ограничения прав и обременения объекта недвижимости; срок действия не установлен. Вид ограничения (обременения): Прочие ограничения прав и обременения объекта недвижимости; срок действия не установлен. Вид ограничения (обременения): Ограничения прав на земельный участок, предусмотренные статьей 56 Земельного кодекса Российской Федерации; срок действия: с 28.01.2016; Реквизиты документа-основания: Карта (план) охранной зоны объекта электросетевого хозяйства от 2015-12-23 № 621/2015 выдан: Управление Росреестра по Ленинградской области.
Получатель выписки:	Гареева Ксения Сергеевна

полное наименование должности	подпись	инициалы, фамилия

М.П.

Выписка из Единого государственного реестра недвижимости об объекте недвижимости
Сведения о зарегистрированных правах

Земельный участок	
(вид объекта недвижимости)	
Лист № ___ Раздела 2	Всего листов раздела 2 : ___
Всего разделов: 0	Всего листов выписки: 15
30.05.2023 № КУВИ-001/2023-124402575	
Кадастровый номер:	47:23:0713001:1224
1.	Правообладатель (правообладатели):
1.1.	Физическое лицо
2.	Вид, номер и дата государственной регистрации права:
2.1.	Собственность: 47-47-17/016/2014-998, 10.07.2014
3.	Ограничение прав и обременение объекта недвижимости:
	не зарегистрировано
3.	Ограничение прав и обременение объекта недвижимости:
	вид:
	Прочие ограничения прав и обременения объекта недвижимости
	дата государственной регистрации:
	10.07.2014
	номер государственной регистрации:
	47-47-17/016/2014-998
	срок, на который установлено ограничение прав и обременение объекта недвижимости:
	с 10.07.2014 продолжительность: с 10.07.2014 не определено
3.2.1.	лицо, в пользу которого установлено ограничение прав и обременение объекта недвижимости:
	данные отсутствуют
	основание государственной регистрации:
	Кадастровый паспорт земельного участка, №47/201/14-285668 от 05.06.2014, выдан Филиал федерального государственного бюджетного учреждения "Федеральная кадастровая палата Федеральной службы государственной регистрации, кадастра и картографии" по Ленинградской области
4.	Договоры участия в долевом строительстве:
	данные отсутствуют
5.	Заявленные в судебном порядке права требования:
	данные отсутствуют
6.	Сведения о возражении в отношении зарегистрированного права:
	данные отсутствуют
7.	Сведения о наличии решения об изъятии объекта недвижимости для государственных и муниципальных нужд:
	данные отсутствуют
8.	Сведения о невозможности государственной регистрации без личного участия правообладателя или его законного представителя:
	данные отсутствуют
9.	Правопритязания и сведения о наличии поступивших, но не рассмотренных заявлений о проведении государственной регистрации права (перехода, прекращения права), ограничения права или обременения объекта недвижимости, сделки в отношении объекта недвижимости:
	отсутствуют
10.	Сведения об осуществлении государственной регистрации сделки, права, ограничения права без необходимого в силу закона согласия третьего лица, органа:
	данные отсутствуют
11.	Сведения о невозможности государственной регистрации перехода, прекращения, ограничения права на земельный участок из земель
	данные отсутствуют

сельскохозяйственного назначения:

полное наименование должности	подпись	инициалы, фамилия

М.П.

Выписка из Единого государственного реестра недвижимости об объекте недвижимости
Описание местоположения земельного участка

Земельный участок			
(вид объекта недвижимости)			
Лист № ___ Раздела 3	Всего листов раздела 3 : ___	Всего разделов: 0	Всего листов выписки: 15
30.05.2023 № КУВИ-001/2023-124402575			
Кадастровый номер:		47:23:0713001:1224	

План (чертеж, схема) земельного участка			
			
Масштаб 1: _____	Условные обозначения:		

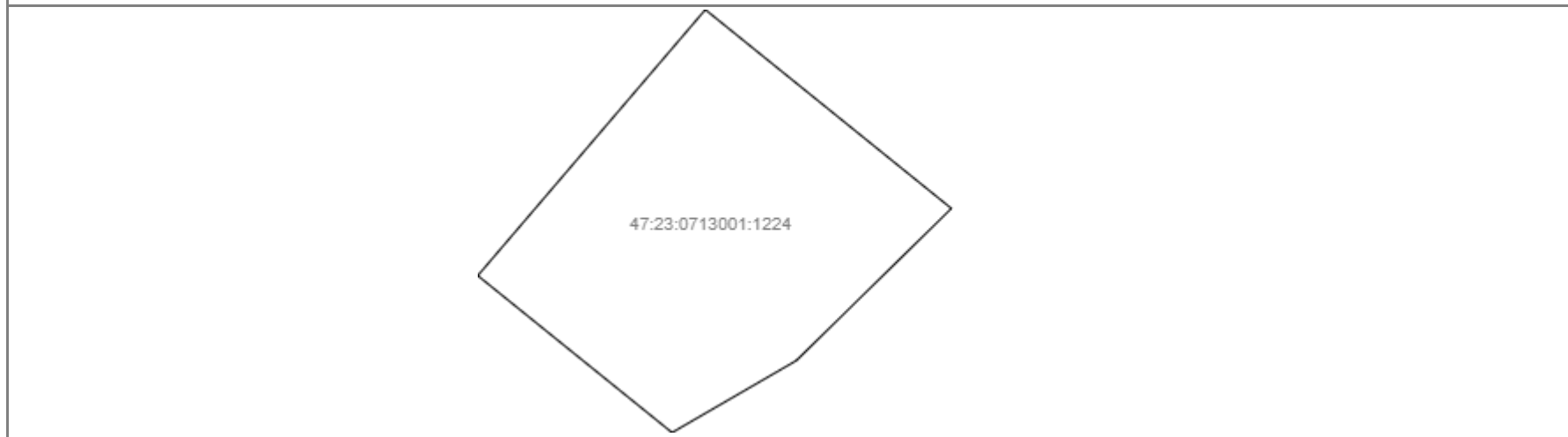
полное наименование должности	подпись	инициалы, фамилия

М.П.

Выписка из Единого государственного реестра недвижимости об объекте недвижимости
Описание местоположения земельного участка

Земельный участок			
(вид объекта недвижимости)			
Лист № ___ Раздела 3	Всего листов раздела 3 : ___	Всего разделов: 0	Всего листов выписки: 15
30.05.2023 № КУВИ-001/2023-124402575			
Кадастровый номер:		47:23:0713001:1224	

План (чертеж, схема) земельного участка



Масштаб 1: _____	Условные обозначения:		
------------------	-----------------------	--	--

полное наименование должности	подпись	инициалы, фамилия

М.П.

Выписка из Единого государственного реестра недвижимости об объекте недвижимости
Описание местоположения земельного участка

Земельный участок			
(вид объекта недвижимости)			
Лист № ___ Раздела 3.1	Всего листов раздела 3.1 : ___	Всего разделов: 0	Всего листов выписки: 15
30.05.2023 № КУВИ-001/2023-124402575			
Кадастровый номер:		47:23:0713001:1224	

Описание местоположения границ земельного участка							
Номер п/п	Номер точки		Дирекционный угол	Горизонтальное проложение, м	Описание закрепления на местности	Кадастровые номера смежных участков	Сведения об адресах правообладателей смежных земельных участков
	начальная	конечная					
1	2	3	4	5	6	7	8
1	1	2	128°56.0`	106.66	—	47:23:0713001:293	адрес отсутствует
2	2	3	225°32.5`	73.26	—	данные отсутствуют	адрес отсутствует
3	3	4	239°55.5`	48.43	—	данные отсутствуют	адрес отсутствует
4	4	5	308°56.2`	84.21	—	данные отсутствуют	адрес отсутствует
5	5	1	40°32.8`	118.03	—	47:23:0713001:1223	адрес отсутствует

полное наименование должности	подпись	инициалы, фамилия

М.П.

Выписка из Единого государственного реестра недвижимости об объекте недвижимости
Описание местоположения земельного участка

Земельный участок			
(вид объекта недвижимости)			
Лист № ___ Раздела 3.2	Всего листов раздела 3.2 : ___	Всего разделов: 0	Всего листов выписки: 15
30.05.2023 № КУВИ-001/2023-124402575			
Кадастровый номер:		47:23:0713001:1224	

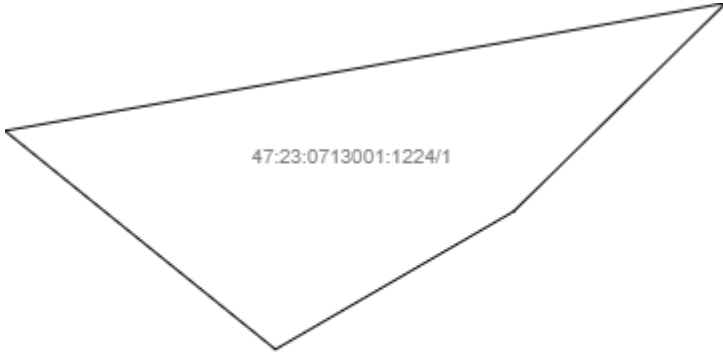
Сведения о характерных точках границы земельного участка				
Система координат: МСК 47 зона 2				
Номер точки	Координаты		Описание закрепления на местности	Средняя квадратическая погрешность определения координат характерных точек границ земельного участка, м
	X	Y		
1	2	3	4	5
н 3	368665.67	2190963.56	данные отсутствуют	2.5
н 4	368575.98	2190886.83	данные отсутствуют	2.5
1	368523.06	2190952.33	данные отсутствуют	2.5
6	368547.33	2190994.24	данные отсутствуют	2.5
5	368598.64	2191046.53	данные отсутствуют	2.5
н 3	368665.67	2190963.56	данные отсутствуют	2.5

полное наименование должности	подпись	инициалы, фамилия

М.П.

Выписка из Единого государственного реестра недвижимости об объекте недвижимости
Сведения о частях земельного участка

Земельный участок			
(вид объекта недвижимости)			
Лист № ___ Раздела 4	Всего листов раздела 4 : ___	Всего разделов: 0	Всего листов выписки: 15
30.05.2023 № КУВИ-001/2023-124402575			
Кадастровый номер:		47:23:0713001:1224	

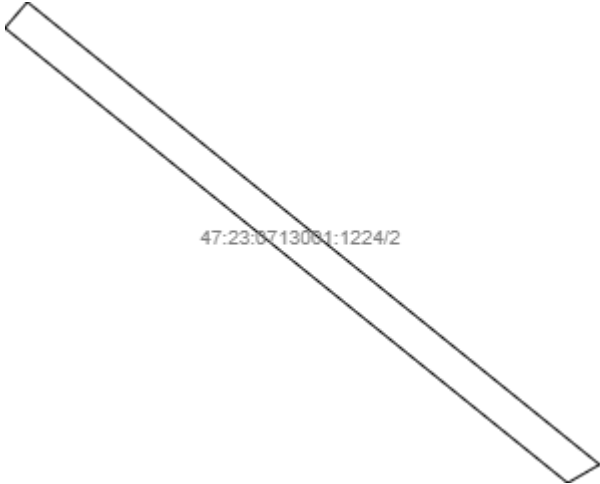
План (чертеж, схема) части земельного участка	Учетный номер части: 47:23:0713001:1224/1		
			
Масштаб 1: _____	Условные обозначения:		

полное наименование должности	подпись	инициалы, фамилия

М.П.

Выписка из Единого государственного реестра недвижимости об объекте недвижимости
Сведения о частях земельного участка

Земельный участок			
(вид объекта недвижимости)			
Лист № ____ Раздела 4	Всего листов раздела 4 : ____	Всего разделов: 0	Всего листов выписки: 15
30.05.2023 № КУВИ-001/2023-124402575			
Кадастровый номер:		47:23:0713001:1224	

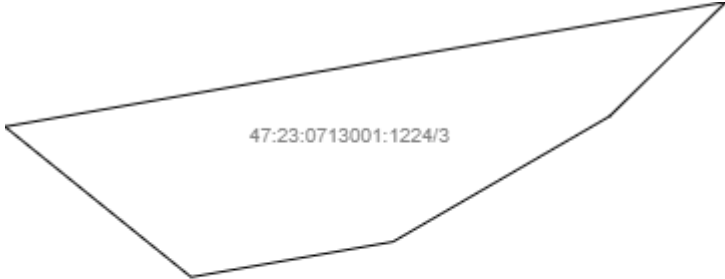
План (чертеж, схема) части земельного участка		Учетный номер части: 47:23:0713001:1224/2	
 <p>47:23:0713001:1224/2</p>			
Масштаб 1: _____	Условные обозначения:		

полное наименование должности	подпись	инициалы, фамилия

М.П.

Выписка из Единого государственного реестра недвижимости об объекте недвижимости
Сведения о частях земельного участка

Земельный участок			
(вид объекта недвижимости)			
Лист № ____ Раздела 4	Всего листов раздела 4 : ____	Всего разделов: 0	Всего листов выписки: 15
30.05.2023 № КУВИ-001/2023-124402575			
Кадастровый номер:		47:23:0713001:1224	

План (чертеж, схема) части земельного участка		Учетный номер части: 47:23:0713001:1224/3	
			
Масштаб 1: _____	Условные обозначения:		

полное наименование должности	подпись	инициалы, фамилия

М.П.

Выписка из Единого государственного реестра недвижимости об объекте недвижимости
Сведения о частях земельного участка

Земельный участок			
(вид объекта недвижимости)			
Лист № ___ Раздела 4.1	Всего листов раздела 4.1 : ___	Всего разделов: 0	Всего листов выписки: 15
30.05.2023 № КУВИ-001/2023-124402575			
Кадастровый номер:		47:23:0713001:1224	

Учетный номер части	Площадь (м ²)	Содержание ограничения в использовании или ограничения права на объект недвижимости или обременения объекта недвижимости
1	2	3
1	3282 ± 425	
2	340 ± 302	
3	1215	

полное наименование должности	подпись	инициалы, фамилия

М.П.

Выписка из Единого государственного реестра недвижимости об объекте недвижимости
Сведения о частях земельного участка

Земельный участок					
(вид объекта недвижимости)					
Лист № ___ Раздела 4.2		Всего листов раздела 4.2 : ___		Всего разделов: 0	Всего листов выписки: 15
30.05.2023 № КУВИ-001/2023-124402575					
Кадастровый номер:			47:23:0713001:1224		
Сведения о характерных точках границы части (частей) земельного участка					
Учетный номер части: 1					
Система координат: МСК 47 зона 2					
Номер точки	Координаты, м		Описание закрепления на местности	Средняя квадратическая погрешность определения координат характерных точек границы части земельного участка, м	
	X	Y			
1	2	3	4	5	
н 6	368561.47	2190904.79	_____	2.5	
н 5	368583.93	2191031.54	_____	2.5	
н 6	368561.47	2190904.79	_____	2.5	
1	368523.06	2190952.33	_____	2.5	
6	368547.33	2190994.24	_____	2.5	

полное наименование должности	подпись	инициалы, фамилия

М.П.

Выписка из Единого государственного реестра недвижимости об объекте недвижимости
Сведения о частях земельного участка

Земельный участок				
(вид объекта недвижимости)				
Лист № ___ Раздела 4.2		Всего листов раздела 4.2 : ___		Всего разделов: 0
Всего листов выписки: 15				
30.05.2023 № КУВИ-001/2023-124402575				
Кадастровый номер:			47:23:0713001:1224	
Сведения о характерных точках границы части (частей) земельного участка				
Учетный номер части: 2				
Система координат: МСК 47 зона 2				
Номер точки	Координаты, м		Описание закрепления на местности	Средняя квадратическая погрешность определения координат характерных точек границы части земельного участка, м
	X	Y		
1	2	3	4	5
н 8	368579.01	2190889.43	_____	2.5
н 4	368575.98	2190886.83	_____	2.5
н 7	368525.2	2190956.04	_____	2.5
н 8	368579.01	2190889.43	_____	2.5
1	368523.06	2190952.33	_____	2.5

полное наименование должности	подпись	инициалы, фамилия

М.П.

Выписка из Единого государственного реестра недвижимости об объекте недвижимости
Сведения о частях земельного участка

Земельный участок					
(вид объекта недвижимости)					
Лист № ___ Раздела 4.2		Всего листов раздела 4.2 : ___		Всего разделов: 0	Всего листов выписки: 15
30.05.2023 № КУВИ-001/2023-124402575					
Кадастровый номер:			47:23:0713001:1224		
Сведения о характерных точках границы части (частей) земельного участка					
Учетный номер части: 3					
Система координат: МСК 47 зона 2					
Номер точки	Координаты, м		Описание закрепления на местности	Средняя квадратическая погрешность определения координат характерных точек границы части земельного участка, м	
	X	Y			
1	2	3	4	5	
	368546.12	2190923.78	_____	_____	
	368528.6	2190945.47	_____	_____	
	368532.72	2190969	_____	_____	
	368547.33	2190994.24	_____	2.5	
	368560.64	2191007.8	_____	_____	
	368554.01	2190968.91	_____	0.1	
	368546.12	2190923.78	_____	_____	

полное наименование должности	подпись	инициалы, фамилия

М.П.

Филиал публично-правовой компании "Роскадастр" по Ленинградской области
полное наименование органа регистрации прав
Выписка из Единого государственного реестра недвижимости об объекте недвижимости



Сведения о характеристиках объекта недвижимости

На основании запроса от 30.10.2023, поступившего на рассмотрение 30.10.2023, сообщаем, что согласно записям Единого государственного реестра недвижимости:

Раздел 1 Лист 1

Земельный участок			
вид объекта недвижимости			
Лист № 1 раздела 1	Всего листов раздела 1: 3	Всего разделов: 8	Всего листов выписки: 21
30.10.2023г. № КУВИ-001/2023-245104224			
Кадастровый номер:	47:23:0713001:1231		
Номер кадастрового квартала:	47:23:0713001		
Дата присвоения кадастрового номера:	23.09.2014		
Ранее присвоенный государственный учетный номер:	данные отсутствуют		
Местоположение:	Ленинградская область, Гатчинский район, Рождественское сельское поселение, АОЗТ "Рождественское", участок "Даймище", вблизи д. Чикино, поле 4 КП		
Площадь:	253803 +/- 8816		
Кадастровая стоимость, руб.:	1456829.22		
Кадастровые номера расположенных в пределах земельного участка объектов недвижимости:	данные отсутствуют		
Кадастровые номера объектов недвижимости, из которых образован объект недвижимости:	47:23:0713001:350		
Кадастровые номера образованных объектов недвижимости:	данные отсутствуют		
Категория земель:	Земли сельскохозяйственного назначения		
Виды разрешенного использования:	Для сельскохозяйственной деятельности		
Сведения о кадастровом инженере:	данные отсутствуют		
Сведения о лесах, водных объектах и об иных природных объектах, расположенных в пределах земельного участка:	данные отсутствуют		
Сведения о том, что земельный участок полностью расположен в границах зоны с особыми условиями использования территории, территории объекта культурного наследия, публичного сервитута:	данные отсутствуют		
Сведения о том, что земельный участок расположен в границах особой экономической зоны, территории опережающего социально-экономического развития, зоны территориального развития в Российской Федерации, игровой зоны:	данные отсутствуют		

полное наименование должности	 ДОКУМЕНТ ПОДПИСАН ЭЛЕКТРОННОЙ ПОДПИСЬЮ	инициалы, фамилия
	Сертификат: 00ВВ056В7401СВ38D2В3576АСDС8425108 Владелец: ФЕДЕРАЛЬНАЯ СЛУЖБА ГОСУДАРСТВЕННОЙ РЕГИСТРАЦИИ, КАДАСТРА И КАРТОГРАФИИ Действителен: с 27.06.2023 по 19.09.2024	

Земельный участок			
вид объекта недвижимости			
Лист № 2 раздела 1	Всего листов раздела 1: 3	Всего разделов: 8	Всего листов выписки: 21
30.10.2023г. № КУВИ-001/2023-245104224			
Кадастровый номер:		47:23:0713001:1231	
Сведения о том, что земельный участок расположен в границах особо охраняемой природной территории, охотничьих угодий, лесничеств:		данные отсутствуют	
Сведения о результатах проведения государственного земельного надзора:		данные отсутствуют	
Сведения о расположении земельного участка в границах территории, в отношении которой утвержден проект межевания территории:		данные отсутствуют	
Условный номер земельного участка:		данные отсутствуют	
Сведения о принятии акта и (или) заключении договора, предусматривающих предоставление в соответствии с земельным законодательством исполнительным органом государственным органом власти или органом местного самоуправления, находящегося в государственной или муниципальной собственности земельного участка для строительства наемного дома социального использования или наемного дома коммерческого использования:		данные отсутствуют	
Сведения о том, что земельный участок или земельные участки образованы на основании решения об изъятии земельного участка и (или) расположенного на нем объекта недвижимости для государственных или муниципальных нужд:		данные отсутствуют	
Сведения о том, что земельный участок образован из земель или земельного участка, государственная собственность на которые не разграничена:		данные отсутствуют	
Сведения о наличии земельного спора о местоположении границ земельных участков:		данные отсутствуют	
Статус записи об объекте недвижимости:		Сведения об объекте недвижимости имеют статус "актуальные"	
Особые отметки:		Сведения об ограничениях права на объект недвижимости, обременениях данного объекта, не зарегистрированных в реестре прав, ограничений прав и обременений недвижимого имущества: вид ограничения (обременения): прочие ограничения прав и обременения объекта недвижимости; срок действия не установлен. вид ограничения (обременения): ограничения прав на земельный участок, предусмотренные статьей 56 Земельного кодекса Российской Федерации; срок действия: с 26.04.2022; реквизиты документа-основания: документ, содержащий необходимые для внесения в государственный кадастр недвижимости сведения об установлении или изменении территориальной	



ДОКУМЕНТ ПОДПИСАН
ЭЛЕКТРОННОЙ ПОДПИСЬЮ

Сертификат: 00ВВ056В7401СВ38D2В3576АСDС8425108

Владелец: ФЕДЕРАЛЬНАЯ СЛУЖБА ГОСУДАРСТВЕННОЙ
РЕГИСТРАЦИИ, КАДАСТРА И КАРТОГРАФИИ
Действителен: с 27.06.2023 по 19.09.2024

полное наименование должности

инициалы, фамилия

Земельный участок			
вид объекта недвижимости			
Лист № 3 раздела 1	Всего листов раздела 1: 3	Всего разделов: 8	Всего листов выписки: 21
30.10.2023г. № КУВИ-001/2023-245104224			
Кадастровый номер:		47:23:0713001:1231	
		зоны или зоны с особыми условиями использования территорий, либо об отмене установления такой зоны от 19.04.2022 № PVD-0123/2022-28619; иной документ, содержащий описание объекта от 18.04.2022 № PVD-0123/2022-28619; доверенность от 06.10.2021 № 9964928.	
Получатель выписки:		Рыбичева Анна Александровна	

полное наименование должности	 ДОКУМЕНТ ПОДПИСАН ЭЛЕКТРОННОЙ ПОДПИСЬЮ Сертификат: 00ВВ056В7401СВ38D2В3576АСDC8425108 Владелец: ФЕДЕРАЛЬНАЯ СЛУЖБА ГОСУДАРСТВЕННОЙ РЕГИСТРАЦИИ, КАДАСТРА И КАРТОГРАФИИ Действителен: с 27.06.2023 по 19.09.2024	инициалы, фамилия
-------------------------------	---	-------------------

Выписка из Единого государственного реестра недвижимости об объекте недвижимости
Сведения о зарегистрированных правах

Земельный участок			
вид объекта недвижимости			
Лист № 1 раздела 2	Всего листов раздела 2: 3	Всего разделов: 8	Всего листов выписки: 21
30.10.2023г. № КУВИ-001/2023-245104224			
Кадастровый номер:		47:23:0713001:1231	
1	Правообладатель (правообладатели):	1.1	Физическое лицо
	Сведения о возможности предоставления третьим лицам персональных данных физического лица:	1.1.1	данные отсутствуют
2	Вид, номер, дата и время государственной регистрации права:	2.1	Собственность 47-47-17/036/2014-711 13.10.2014 00:00:00
3	Сведения об осуществлении государственной регистрации сделки, права без необходимого в силу закона согласия третьего лица, органа:	3.1	данные отсутствуют
4	Ограничение прав и обременение объекта недвижимости:		
4.1	вид:	Аренда	
	дата государственной регистрации:	10.02.2023 15:40:37	
	номер государственной регистрации:	47:23:0713001:1231-47/054/2023-4	
	срок, на который установлены ограничение прав и обременение объекта недвижимости:	Срок действия с 10.02.2023 по 11.02.2033	
	лицо, в пользу которого установлены ограничение прав и обременение объекта недвижимости:	Физическое лицо	
	сведения о возможности предоставления третьим лицам персональных данных физического лица	данные отсутствуют	
	основание государственной регистрации:	Договор аренды земельных участков, № КАС/02/2023, выдан 10.02.2023	
	сведения об осуществлении государственной регистрации сделки, права, ограничения права без необходимого в силу закона согласия третьего лица, органа:	данные отсутствуют	
	сведения об управляющем залогом и о договоре управления залогом, если такой договор заключен для управления ипотекой:	данные отсутствуют	
	сведения о депозитарии, который осуществляет хранение обездвиженной документарной закладной или электронной закладной:		



ДОКУМЕНТ ПОДПИСАН
ЭЛЕКТРОННОЙ ПОДПИСЬЮ

Сертификат: 00ВВ056В7401СВ38Д2В3576АСДС8425108

Владелец: ФЕДЕРАЛЬНАЯ СЛУЖБА ГОСУДАРСТВЕННОЙ
РЕГИСТРАЦИИ, КАДАСТРА И КАРТОГРАФИИ
Действителен: с 27.06.2023 по 19.09.2024

полное наименование должности

инициалы, фамилия

Земельный участок		
вид объекта недвижимости		
Лист № 2 раздела 2	Всего листов раздела 2: 3	Всего разделов: 8
30.10.2023г. № КУВИ-001/2023-245104224		Всего листов выписки: 21
Кадастровый номер:	47:23:0713001:1231	
	ведения о внесении изменений или дополнений в регистрационную запись об ипотеке:	
4	Ограничение прав и обременение объекта недвижимости:	
4.1	вид:	Прочие ограничения прав и обременения объекта недвижимости
	дата государственной регистрации:	13.10.2014 00:00:00
	номер государственной регистрации:	47-47-17/036/2014-711
	срок, на который установлены ограничение прав и обременение объекта недвижимости:	данные отсутствуют
	лицо, в пользу которого установлены ограничение прав и обременение объекта недвижимости:	данные о правообладателе отсутствуют
	сведения о возможности предоставления третьим лицам персональных данных физического лица	данные отсутствуют
	основание государственной регистрации:	Кадастровый паспорт земельного участка, № 47/201/14-558643, выдан 09.10.2014, Филиал федерального государственного бюджетного учреждения "Федеральная кадастровая палата Федеральной службы государственной регистрации, кадастра и картографии" по Ленинградской области
	сведения об осуществлении государственной регистрации сделки, права, ограничения права без необходимого в силу закона согласия третьего лица, органа:	данные отсутствуют
	сведения об управляющем залоге и о договоре управления залогом, если такой договор заключен для управления ипотекой:	данные отсутствуют
	сведения о депозитарии, который осуществляет хранение обездвиженной документарной закладной или электронной закладной:	
	ведения о внесении изменений или дополнений в регистрационную запись об ипотеке:	
5	Договоры участия в долевом строительстве:	не зарегистрировано
6	Заявленные в судебном порядке права требования:	данные отсутствуют
7	Сведения о возможности предоставления третьим лицам персональных данных физического лица	данные отсутствуют
8	Сведения о возражении в отношении зарегистрированного права:	данные отсутствуют



ДОКУМЕНТ ПОДПИСАН
ЭЛЕКТРОННОЙ ПОДПИСЬЮ

Сертификат: 00BV056B7401CB38D2B3576ACDC8425108

Владелец: ФЕДЕРАЛЬНАЯ СЛУЖБА ГОСУДАРСТВЕННОЙ

РЕГИСТРАЦИИ, КАДАСТРА И КАРТОГРАФИИ

Действителен: с 27.06.2023 по 19.09.2024

полное наименование должности

инициалы, фамилия

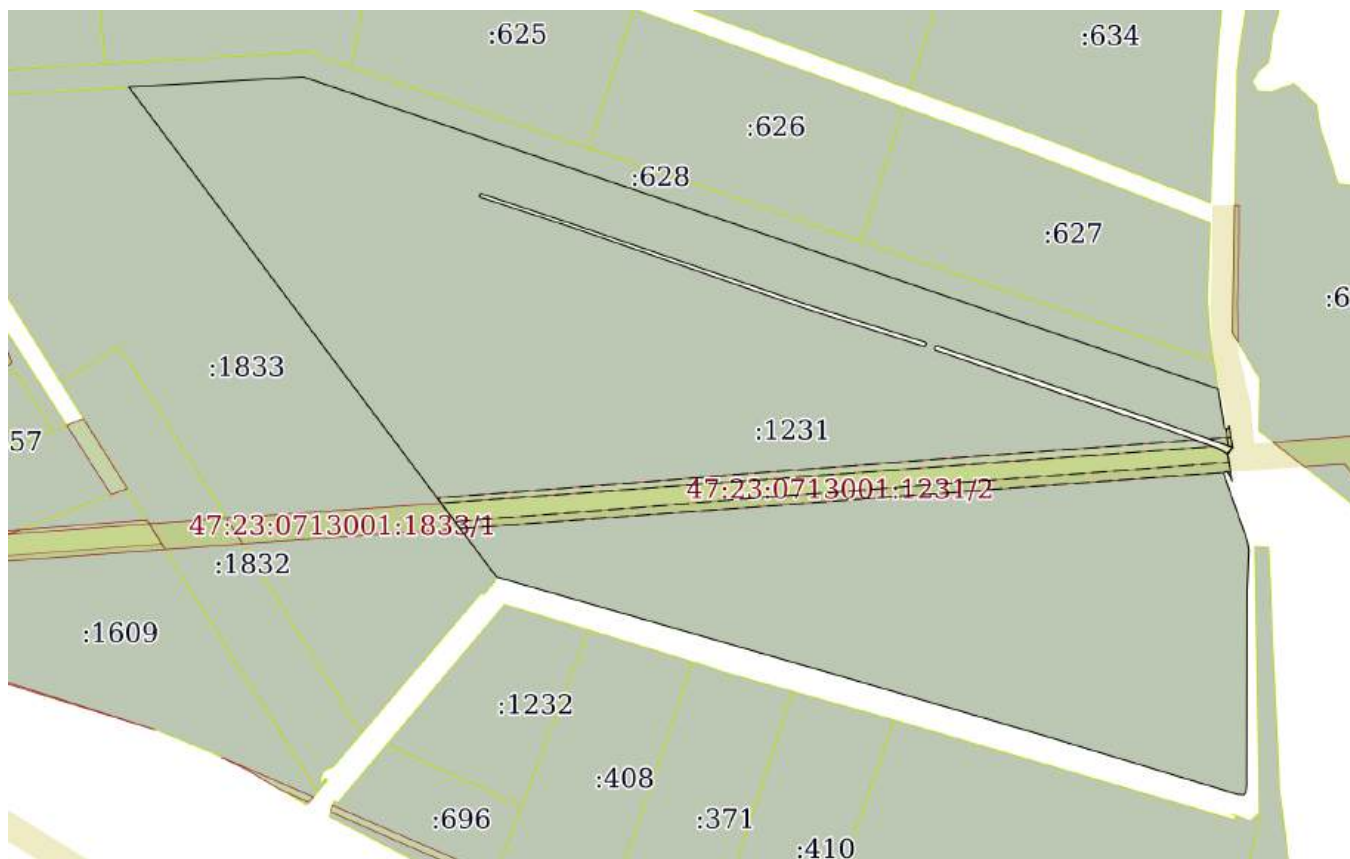
Земельный участок	
вид объекта недвижимости	
Лист № 3 раздела 2	Всего листов раздела 2: 3
Всего разделов: 8	
Всего листов выписки: 21	
30.10.2023г. № КУВИ-001/2023-245104224	
Кадастровый номер:	47:23:0713001:1231
9	Сведения о наличии решения об изъятии объекта недвижимости для государственных и муниципальных нужд:
10	Сведения о невозможности государственной регистрации без личного участия правообладателя или его законного представителя:
11	Правопритязания и сведения о наличии поступивших, но не рассмотренных заявлений о проведении государственной регистрации права (перехода, прекращения права), ограничения права или обременения объекта недвижимости, сделки в отношении объекта недвижимости:
11	Сведения о невозможности государственной регистрации перехода, прекращения, ограничения права на земельный участок из земель сельскохозяйственного назначения:

полное наименование должности	 ДОКУМЕНТ ПОДПИСАН ЭЛЕКТРОННОЙ ПОДПИСЬЮ	инициалы, фамилия
	Сертификат: 00ВВ056В7401СВ38D2В3576АСDС8425108 Владелец: ФЕДЕРАЛЬНАЯ СЛУЖБА ГОСУДАРСТВЕННОЙ РЕГИСТРАЦИИ, КАДАСТРА И КАРТОГРАФИИ Действителен: с 27.06.2023 по 19.09.2024	

Выписка из Единого государственного реестра недвижимости об объекте недвижимости
Описание местоположения земельного участка

Земельный участок			
вид объекта недвижимости			
Лист № 1 раздела 3	Всего листов раздела 3: 1	Всего разделов: 8	Всего листов выписки: 21
30.10.2023г. № КУВИ-001/2023-245104224			
Кадастровый номер:	47:23:0713001:1231		

План (чертеж, схема) земельного участка



Масштаб 1:6000

Условные обозначения:



ДОКУМЕНТ ПОДПИСАН
ЭЛЕКТРОННОЙ ПОДПИСЬЮ

Сертификат: 00ВВ056В7401СВ38D2В3576АСDС8425108

Владелец: ФЕДЕРАЛЬНАЯ СЛУЖБА ГОСУДАРСТВЕННОЙ
РЕГИСТРАЦИИ, КАДАСТРА И КАРТОГРАФИИ
Действителен: с 27.06.2023 по 19.09.2024

полное наименование должности

инициалы, фамилия

Выписка из Единого государственного реестра недвижимости об объекте недвижимости

Описание местоположения земельного участка

Земельный участок			
вид объекта недвижимости			
Лист № 1 раздела 3.1	Всего листов раздела 3.1: 3	Всего разделов: 8	Всего листов выписки: 21
30.10.2023г. № КУВИ-001/2023-245104224			
Кадастровый номер:		47:23:0713001:1231	

Описание местоположения границ земельного участка							
№ п/п	Номер точки		Дирекционный угол	Горизонтальное проложение, м	Описание закрепления на местности	Кадастровые номера смежных участков	Сведения об адресах правообладателей смежных земельных участков
	начальная	конечная					
1	2	3	4	5	6	7	8
1	1.1.1	1.1.2	323°7.3'	492.65	данные отсутствуют	47:23:0713001:1833	г. Санкт-Петербург, пр-кт. Обуховской Обороны, д. 23, кв. 41
2	1.1.2	1.1.3	86°40.4'	140.61	данные отсутствуют	47:23:0713001:628	Ленинградская область, г.Гатчина, ул.Киргетова, д.15А, кв.25
3	1.1.3	1.1.4	108°50.6'	777.51	данные отсутствуют	47:23:0713001:628	Ленинградская область, г.Гатчина, ул.Киргетова, д.15А, кв.25
4	1.1.4	1.1.5	171°13.6'	31.47	данные отсутствуют	данные отсутствуют	данные отсутствуют
5	1.1.5	1.1.6	128°2.1'	1.57	данные отсутствуют	данные отсутствуют	данные отсутствуют
6	1.1.6	1.1.7	75°18.4'	2.33	данные отсутствуют	данные отсутствуют	данные отсутствуют
7	1.1.7	1.1.8	8°13.1'	1.82	данные отсутствуют	данные отсутствуют	данные отсутствуют
8	1.1.8	1.1.9	169°34.8'	9.34	данные отсутствуют	данные отсутствуют	данные отсутствуют
9	1.1.9	1.1.10	169°41.7'	8.5	данные отсутствуют	данные отсутствуют	данные отсутствуют
10	1.1.10	1.1.11	220°12.7'	6.69	данные отсутствуют	данные отсутствуют	данные отсутствуют
11	1.1.11	1.1.12	170°14.3'	6.61	данные отсутствуют	данные отсутствуют	данные отсутствуют
12	1.1.12	1.1.13	170°9.2'	15.44	данные отсутствуют	данные отсутствуют	данные отсутствуют
13	1.1.13	1.1.14	334°12.1'	6.02	данные отсутствуют	данные отсутствуют	данные отсутствуют
14	1.1.14	1.1.15	323°25.6'	3.09	данные отсутствуют	данные отсутствуют	данные отсутствуют
15	1.1.15	1.1.16	247°50.0'	2.92	данные отсутствуют	данные отсутствуют	данные отсутствуют
16	1.1.16	1.1.17	160°36.1'	52.09	данные отсутствуют	данные отсутствуют	данные отсутствуют
17	1.1.17	1.1.18	161°32.3'	6.73	данные отсутствуют	данные отсутствуют	данные отсутствуют
18	1.1.18	1.1.19	170°26.4'	6.74	данные отсутствуют	данные отсутствуют	данные отсутствуют
19	1.1.19	1.1.20	180°0.0'	0.96	данные отсутствуют	данные отсутствуют	данные отсутствуют
20	1.1.20	1.1.21	182°22.7'	33.02	данные отсутствуют	данные отсутствуют	данные отсутствуют



ДОКУМЕНТ ПОДПИСАН
ЭЛЕКТРОННОЙ ПОДПИСЬЮ

Сертификат: 00BV056B7401CB38D2B3576ACDC8425108

Владелец: ФЕДЕРАЛЬНАЯ СЛУЖБА ГОСУДАРСТВЕННОЙ
РЕГИСТРАЦИИ, КАДАСТРА И КАРТОГРАФИИ
Действителен: с 27.06.2023 по 19.09.2024

полное наименование должности

инициалы, фамилия

Земельный участок

вид объекта недвижимости

Лист № 2 раздела 3.1

Всего листов раздела 3.1: 3

Всего разделов: 8

Всего листов выписки: 21

30.10.2023г. № КУВИ-001/2023-245104224

Кадастровый номер:

47:23:0713001:1231

1	2	3	4	5	6	7	8
21	1.1.21	1.1.22	180°7.0'	156.61	данные отсутствуют	данные отсутствуют	данные отсутствуют
22	1.1.22	1.1.23	188°24.7'	4.31	данные отсутствуют	данные отсутствуют	данные отсутствуют
23	1.1.23	1.1.24	218°39.6'	2.82	данные отсутствуют	данные отсутствуют	данные отсутствуют
24	1.1.24	1.1.25	273°32.5'	5.02	данные отсутствуют	данные отсутствуют	данные отсутствуют
25	1.1.25	1.1.26	286°53.8'	162.22	данные отсутствуют	данные отсутствуют	данные отсутствуют
26	1.1.26	1.1.27	286°20.0'	158.99	данные отсутствуют	данные отсутствуют	данные отсутствуют
27	1.1.27	1.1.1	286°5.4'	300.02	данные отсутствуют	данные отсутствуют	данные отсутствуют
28	1.2.28	1.2.29	46°24.7'	1.44	данные отсутствуют	данные отсутствуют	данные отсутствуют
29	1.2.29	1.2.30	15°43.1'	1.73	данные отсутствуют	данные отсутствуют	данные отсутствуют
30	1.2.30	1.2.31	311°35.8'	1.31	данные отсутствуют	данные отсутствуют	данные отсутствуют
31	1.2.31	1.2.32	287°40.1'	97.69	данные отсутствуют	данные отсутствуют	данные отсутствуют
32	1.2.32	1.2.33	288°56.9'	198.45	данные отсутствуют	данные отсутствуют	данные отсутствуют
33	1.2.33	1.2.34	288°25.0'	80.18	данные отсутствуют	данные отсутствуют	данные отсутствуют
34	1.2.34	1.2.35	250°29.9'	1.02	данные отсутствуют	данные отсутствуют	данные отсутствуют
35	1.2.35	1.2.36	200°40.4'	1.7	данные отсутствуют	данные отсутствуют	данные отсутствуют
36	1.2.36	1.2.37	150°31.4'	0.79	данные отсутствуют	данные отсутствуют	данные отсутствуют
37	1.2.37	1.2.38	108°12.7'	80.15	данные отсутствуют	данные отсутствуют	данные отсутствуют
38	1.2.38	1.2.39	109°12.2'	198.07	данные отсутствуют	данные отсутствуют	данные отсутствуют
39	1.2.39	1.2.40	107°42.7'	94.31	данные отсутствуют	данные отсутствуют	данные отсутствуют
40	1.2.40	1.2.28	107°53.6'	4.69	данные отсутствуют	данные отсутствуют	данные отсутствуют
41	1.3.41	1.3.42	40°18.4'	6.74	данные отсутствуют	данные отсутствуют	данные отсутствуют
42	1.3.42	1.3.43	289°22.3'	62.53	данные отсутствуют	данные отсутствуют	данные отсутствуют
43	1.3.43	1.3.44	288°46.9'	123.64	данные отсутствуют	данные отсутствуют	данные отсутствуют
44	1.3.44	1.3.45	288°49.0'	65.64	данные отсутствуют	данные отсутствуют	данные отсутствуют
45	1.3.45	1.3.46	236°42.1'	1.22	данные отсутствуют	данные отсутствуют	данные отсутствуют
46	1.3.46	1.3.47	201°7.9'	1.75	данные отсутствуют	данные отсутствуют	данные отсутствуют
47	1.3.47	1.3.48	149°58.4'	1.26	данные отсутствуют	данные отсутствуют	данные отсутствуют
48	1.3.48	1.3.49	109°7.3'	114.75	данные отсутствуют	данные отсутствуют	данные отсутствуют
49	1.3.49	1.3.50	108°43.3'	74.4	данные отсутствуют	данные отсутствуют	данные отсутствуют



ДОКУМЕНТ ПОДПИСАН
ЭЛЕКТРОННОЙ ПОДПИСЬЮ

Сертификат: 00BV056B7401CB38D2B3576ACDC8425108

Владелец: ФЕДЕРАЛЬНАЯ СЛУЖБА ГОСУДАРСТВЕННОЙ

РЕГИСТРАЦИИ, КАДАСТРА И КАРТОГРАФИИ

Действителен: с 27.06.2023 по 19.09.2024

полное наименование должности

инициалы, фамилия

Земельный участок

вид объекта недвижимости

Лист № 3 раздела 3.1

Всего листов раздела 3.1: 3

Всего разделов: 8

Всего листов выписки: 21

30.10.2023г. № КУВИ-001/2023-245104224

Кадастровый номер:

47:23:0713001:1231

1	2	3	4	5	6	7	8
50	1.3.50	1.3.51	109°58.8`	52.18	данные отсутствуют	данные отсутствуют	данные отсутствуют
51	1.3.51	1.3.41	121°4.4`	8.08	данные отсутствуют	данные отсутствуют	данные отсутствуют



ДОКУМЕНТ ПОДПИСАН
ЭЛЕКТРОННОЙ ПОДПИСЬЮ

Сертификат: 00ВВ056В7401СВ38D2В3576АСDC8425108

Владелец: ФЕДЕРАЛЬНАЯ СЛУЖБА ГОСУДАРСТВЕННОЙ

РЕГИСТРАЦИИ, КАДАСТРА И КАРТОГРАФИИ

Действителен: с 27.06.2023 по 19.09.2024

полное наименование должности

инициалы, фамилия

Выписка из Единого государственного реестра недвижимости об объекте недвижимости

Описание местоположения земельного участка

Земельный участок			
вид объекта недвижимости			
Лист № 1 раздела 3.2	Всего листов раздела 3.2: 3	Всего разделов: 8	Всего листов выписки: 21
30.10.2023г. № КУВИ-001/2023-245104224			
Кадастровый номер:		47:23:0713001:1231	

Сведения о характерных точках границы земельного участка				
Система координат МСК 47 зона 2				
Номер точки	Координаты, м		Описание закрепления на местности	Средняя квадратичная погрешность определения координат характерных точек границ земельного участка, м
	X	Y		
1	2	3	4	5
1	368251.39	2188041.2	-	2.5
2	368645.47	2187745.55	-	2.5
3	368653.63	2187885.92	-	-
4	368402.51	2188621.76	-	-
5	368371.41	2188626.56	-	-
6	368370.44	2188627.8	-	-
7	368371.03	2188630.05	-	-
8	368372.83	2188630.31	-	-
9	368363.64	2188632	-	-
10	368355.28	2188633.52	-	-
11	368350.17	2188629.2	-	-
12	368343.66	2188630.32	-	-
13	368328.45	2188632.96	-	-
14	368333.87	2188630.34	-	-
15	368336.35	2188628.5	-	-
16	368335.25	2188625.8	-	-
17	368286.12	2188643.1	-	-
18	368279.74	2188645.23	-	-
19	368273.09	2188646.35	-	-
20	368272.13	2188646.35	-	-
21	368239.14	2188644.98	-	-
22	368082.53	2188644.66	-	-

	 <p>ДОКУМЕНТ ПОДПИСАН ЭЛЕКТРОННОЙ ПОДПИСЬЮ</p> <p>Сертификат: 00BV056B7401CB38D2B3576ACDC8425108 Владелец: ФЕДЕРАЛЬНАЯ СЛУЖБА ГОСУДАРСТВЕННОЙ РЕГИСТРАЦИИ, КАДАСТРА И КАРТОГРАФИИ Действителен: с 27.06.2023 по 19.09.2024</p>	
полное наименование должности	инициалы, фамилия	

Земельный участок

вид объекта недвижимости

Лист № 2 раздела 3.2

Всего листов раздела 3.2: 3

Всего разделов: 8

Всего листов выписки: 21

30.10.2023г. № КУВИ-001/2023-245104224

Кадастровый номер:

47:23:0713001:1231

1	2	3	4	5
23	368078.27	2188644.03	-	-
24	368076.07	2188642.27	-	-
25	368076.38	2188637.26	-	-
26	368123.53	2188482.04	-	-
27	368168.24	2188329.47	-	-
1	368251.39	2188041.2	-	2.5
1	368436.67	2188385.31	-	-
2	368437.66	2188386.35	-	-
3	368439.33	2188386.82	-	-
4	368440.2	2188385.84	-	-
5	368469.85	2188292.76	-	-
6	368534.29	2188105.06	-	-
7	368559.62	2188028.99	-	-
8	368559.28	2188028.03	-	-
9	368557.69	2188027.43	-	-
10	368557	2188027.82	-	-
11	368531.95	2188103.96	-	-
12	368466.8	2188291.01	-	-
13	368438.11	2188380.85	-	-
1	368436.67	2188385.31	-	-
1	368350.44	2188628.85	-	-
2	368355.58	2188633.21	-	-
3	368376.32	2188574.22	-	-
4	368416.13	2188457.16	-	-
5	368437.3	2188395.03	-	-
6	368436.63	2188394.01	-	-
7	368435	2188393.38	-	-
8	368433.91	2188394.01	-	-
9	368396.32	2188502.43	-	-



ДОКУМЕНТ ПОДПИСАН
ЭЛЕКТРОННОЙ ПОДПИСЬЮ

Сертификат: 00ВВ056В7401СВ38D2В3576АСDC8425108

Владелец: ФЕДЕРАЛЬНАЯ СЛУЖБА ГОСУДАРСТВЕННОЙ

РЕГИСТРАЦИИ, КАДАСТРА И КАРТОГРАФИИ

Действителен: с 27.06.2023 по 19.09.2024

полное наименование должности

инициалы, фамилия

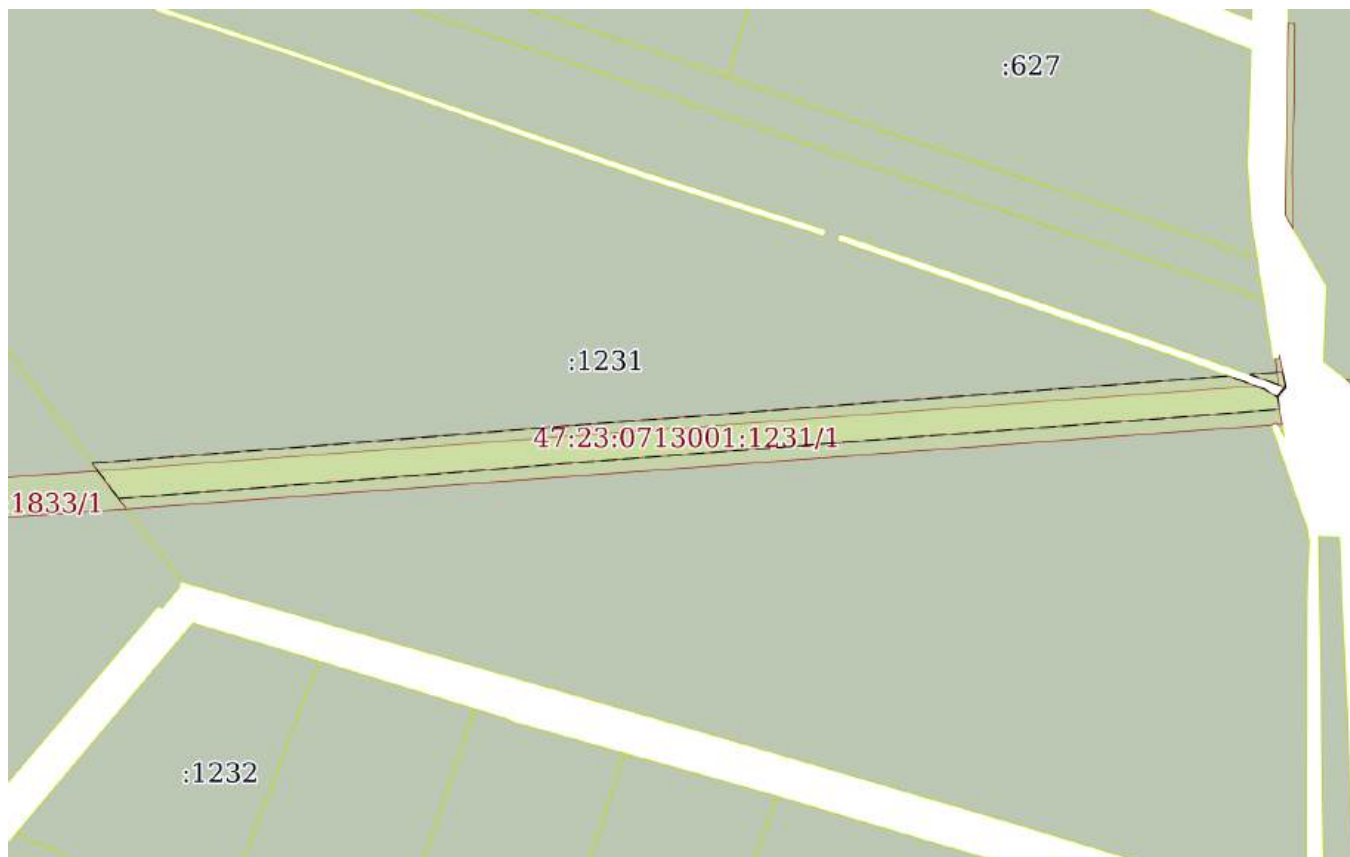
Земельный участок				
вид объекта недвижимости				
Лист № 3 раздела 3.2	Всего листов раздела 3.2: 3		Всего разделов: 8	Всего листов выписки: 21
30.10.2023г. № КУВИ-001/2023-245104224				
Кадастровый номер:		47:23:0713001:1231		
1	2	3	4	5
10	368372.44	2188572.89	-	-
11	368354.61	2188621.93	-	-
1	368350.44	2188628.85	-	-

полное наименование должности		ДОКУМЕНТ ПОДПИСАН	инициалы, фамилия
		ЭЛЕКТРОННОЙ ПОДПИСЬЮ	
Сертификат: 00ВВ056В7401СВ38D2В3576АСDС8425108		Владелец: ФЕДЕРАЛЬНАЯ СЛУЖБА ГОСУДАРСТВЕННОЙ	
РЕГИСТРАЦИИ, КАДАСТРА И КАРТОГРАФИИ		Действителен: с 27.06.2023 по 19.09.2024	


Выписка из Единого государственного реестра недвижимости об объекте недвижимости
Сведения о частях земельного участка

Земельный участок			
вид объекта недвижимости			
Лист № 1 раздела 4	Всего листов раздела 4: 2	Всего разделов: 8	Всего листов выписки: 21
30.10.2023г. № КУВИ-001/2023-245104224			
Кадастровый номер:		47:23:0713001:1231	

План (чертеж, схема) части земельного участка Учетный номер части: 47:23:0713001:1231/1



Масштаб 1:4000 Условные обозначения:

полное наименование должности	 ДОКУМЕНТ ПОДПИСАН ЭЛЕКТРОННОЙ ПОДПИСЬЮ	инициалы, фамилия
	Сертификат: 00ВВ056В7401СВ38D2В3576АСDС8425108 Владелец: ФЕДЕРАЛЬНАЯ СЛУЖБА ГОСУДАРСТВЕННОЙ РЕГИСТРАЦИИ, КАДАСТРА И КАРТОГРАФИИ Действителен: с 27.06.2023 по 19.09.2024	

Земельный участок

вид объекта недвижимости

Лист № 2 раздела 4

Всего листов раздела 4: 2

Всего разделов: 8

Всего листов выписки: 21

30.10.2023г. № КУВИ-001/2023-245104224

Кадастровый номер:

47:23:0713001:1231

План (чертеж, схема) части земельного участка

Учетный номер части: 47:23:0713001:1231/2



Масштаб 1:4000

Условные обозначения:

ДОКУМЕНТ ПОДПИСАН
ЭЛЕКТРОННОЙ ПОДПИСЬЮ

Сертификат: 00ВВ056В7401СВ38D2В3576АСDС8425108

Владелец: ФЕДЕРАЛЬНАЯ СЛУЖБА ГОСУДАРСТВЕННОЙ

РЕГИСТРАЦИИ, КАДАСТРА И КАРТОГРАФИИ

Действителен: с 27.06.2023 по 19.09.2024

ПОЛНОЕ НАИМЕНОВАНИЕ ДОЛЖНОСТИ

инициалы, фамилия

Выписка из Единого государственного реестра недвижимости об объекте недвижимости

Сведения о частях земельного участка

Земельный участок			
вид объекта недвижимости			
Лист № 1 раздела 4.1	Всего листов раздела 4.1: 2	Всего разделов: 8	Всего листов выписки: 21
30.10.2023г. № КУВИ-001/2023-245104224			
Кадастровый номер:		47:23:0713001:1231	

Учетный номер части	Площадь, м2	Содержание ограничения в использовании или ограничения права на объект недвижимости или обременения объекта недвижимости
1	2	3
47:23:0713001:1231/1	12521	вид ограничения (обременения): прочие ограничения прав и обременения объекта недвижимости; Срок действия: не установлен; Содержание ограничения (обременения): охранная зона воздушной ЛЭП
47:23:0713001:1231/2	13438	вид ограничения (обременения): ограничения прав на земельный участок, предусмотренные статьей 56 Земельного кодекса Российской Федерации; Срок действия: не установлен; реквизиты документа-основания: документ, содержащий необходимые для внесения в государственный кадастр недвижимости сведения об установлении или изменении территориальной зоны или зоны с особыми условиями использования территорий, либо об отмене установления такой зоны от 19.04.2022 № PVD-0123/2022-28619; иной документ, содержащий описание объекта от 18.04.2022 № PVD-0123/2022-28619; доверенность от 06.10.2021 № 9964928; Содержание ограничения (обременения): В соответствии с Постановлением Правительства РФ от 24 февраля 2009 г. N 160 "О порядке установления охранных зон объектов электросетевого хозяйства и особых условий использования земельных участков, расположенных в границах таких зон" в охранных зонах запрещается осуществлять любые действия, которые могут нарушить безопасную работу объектов электросетевого хозяйства, в том числе привести к их повреждению или уничтожению, и (или) повлечь причинение вреда жизни, здоровью граждан и имуществу физических или юридических лиц, а также повлечь нанесение экологического ущерба и возникновение пожаров, в том числе: а) набрасывать на провода и опоры воздушных линий электропередачи посторонние предметы, а также подниматься на опоры воздушных линий электропередачи; б) размещать любые объекты и предметы (материалы) в пределах созданных в соответствии с требованиями нормативно-технических документов проходов и подъездов для доступа к объектам электросетевого хозяйства, а также проводить любые работы и возводить сооружения, которые могут препятствовать доступу к объектам электросетевого хозяйства, без создания необходимых для такого доступа проходов и подъездов; в) находиться в пределах огороженной территории и помещениях распределительных устройств и подстанций, открывать двери и люки распределительных устройств и подстанций, производить переключения и подключения в электрических сетях (указанное требование не распространяется на работников, занятых выполнением разрешенных в установленном порядке работ), разводить огонь в пределах охранных зон вводных и распределительных устройств, подстанций, воздушных линий электропередачи, а также в охранных зонах кабельных линий электропередачи; г) размещать свалки; д) производить работы ударными механизмами, сбрасывать тяжести массой свыше 5 тонн, производить сброс и слив едких и коррозионных веществ и горюче-смазочных материалов (в охранных зонах

 ДОКУМЕНТ ПОДПИСАН ЭЛЕКТРОННОЙ ПОДПИСЬЮ Сертификат: 00ВВ056В7401СВ38D2В3576АСDС8425108 Владелец: ФЕДЕРАЛЬНАЯ СЛУЖБА ГОСУДАРСТВЕННОЙ РЕГИСТРАЦИИ, КАДАСТРА И КАРТОГРАФИИ Действителен: с 27.06.2023 по 19.09.2024	полное наименование должности	инициалы, фамилия
---	-------------------------------	-------------------

Земельный участок			
вид объекта недвижимости			
Лист № 2 раздела 4.1	Всего листов раздела 4.1: 2	Всего разделов: 8	Всего листов выписки: 21
30.10.2023г. № КУВИ-001/2023-245104224			
Кадастровый номер:		47:23:0713001:1231	

подземных кабельных линий электропередачи). В пределах охранных зон без письменного решения о согласовании сетевых организаций юридическим и физическим лицам запрещаются: а) строительство, капитальный ремонт, реконструкция или снос зданий и сооружений; б) горные, взрывные, мелиоративные работы, в том числе связанные с временным затоплением земель; в) посадка и вырубка деревьев и кустарников; г) дноуглубительные, землечерпальные и погрузочно-разгрузочные работы, добыча рыбы, других водных животных и растений придонными орудиями лова, устройство водоемов, колка и заготовка льда (в охранных зонах подводных кабельных линий электропередачи); д) проход судов, у которых расстояние по вертикали от верхнего крайнего габарита с грузом или без груза до нижней точки провеса проводов переходов воздушных линий электропередачи через водоемы менее минимально допустимого расстояния, в том числе с учетом максимального уровня подъема воды при паводке; е) проезд машин и механизмов, имеющих общую высоту с грузом или без груза от поверхности дороги более 4,5 метра (в охранных зонах воздушных линий электропередачи); ж) земляные работы на глубине более 0,3 метра (на вспахиваемых землях на глубине более 0,45 метра), а также планировка грунта (в охранных зонах подземных кабельных линий электропередачи); з) полив сельскохозяйственных культур в случае, если высота струи воды может составить свыше 3 метров (в охранных зонах воздушных линий электропередачи); и) полевые сельскохозяйственные работы с применением сельскохозяйственных машин и оборудования высотой более 4 метров (в охранных зонах воздушных линий электропередачи) или полевые сельскохозяйственные работы, связанные с вспашкой земли (в охранных зонах кабельных линий электропередачи). к) размещать детские и спортивные площадки, стадионы, рынки, торговые точки, полевые станы, загоны для скота, гаражи и стоянки всех видов машин и механизмов, садовые, огородные земельные участки и иные объекты недвижимости, расположенные в границах территории ведения гражданами садоводства или огородничества для собственных нужд, объекты жилищного строительства, в том числе индивидуального (в охранных зонах воздушных линий электропередачи); л) складировать или размещать хранилища любых, в том числе горюче-смазочных, материалов; м) устраивать причалы для стоянки судов, барж и плавучих кранов, бросать якоря с судов и осуществлять их проход с отданными якорями, цепями, лотами, волокушами и тралами (в охранных зонах подводных кабельных линий электропередачи).; Реестровый номер границы: 47:23-6.1781; Вид объекта реестра границ: Зона с особыми условиями использования территории; Вид зоны по документу: Охранная зона объекта электросетевого хозяйства - ВЛ-10кВ ф8 Батово; Тип зоны: Охранная зона инженерных коммуникаций

 ДОКУМЕНТ ПОДПИСАН ЭЛЕКТРОННОЙ ПОДПИСЬЮ	Сертификат: 00ВВ056В7401СВ38D2В3576АСDС8425108 Владелец: ФЕДЕРАЛЬНАЯ СЛУЖБА ГОСУДАРСТВЕННОЙ РЕГИСТРАЦИИ, КАДАСТРА И КАРТОГРАФИИ Действителен: с 27.06.2023 по 19.09.2024	инициалы, фамилия
полное наименование должности		

Выписка из Единого государственного реестра недвижимости об объекте недвижимости

Сведения о частях земельного участка

Земельный участок			
вид объекта недвижимости			
Лист № 1 раздела 4.2	Всего листов раздела 4.2: 4	Всего разделов: 8	Всего листов выписки: 21
30.10.2023г. № КУВИ-001/2023-245104224			
Кадастровый номер:		47:23:0713001:1231	

Сведения о характерных точках границы части (частей) земельного участка

Учетный номер части: 47:23:0713001:1231/1

Система координат МСК 47 зона 2

Номер точки	Координаты, м		Описание закрепления на местности	Средняя квадратичная погрешность определения координат характерных точек границ земельного участка, м
	X	Y		
1	2	3	4	5
1	368295.81	2188007.88	-	2.5
2	368314.77	2187993.65	-	2.5
3	368328.17	2188166.9	-	2.5
4	368334.65	2188246.37	-	2.5
5	368340.54	2188325.49	-	2.5
6	368346.43	2188401.32	-	2.5
7	368352.22	2188480.01	-	2.5
8	368358.43	2188563.04	-	2.5
9	368361.46	2188603.04	-	2.5
10	368354.61	2188621.93	-	2.5
11	368350.44	2188628.85	-	2.5
12	368355.58	2188633.21	-	2.5
13	368362.3	2188614.12	-	2.5
14	368363.64	2188632	-	2.5
15	368355.28	2188633.52	-	2.5
16	368350.17	2188629.2	-	2.5
17	368343.66	2188630.32	-	2.5
18	368338.48	2188564.58	-	2.5
19	368332.3	2188481.85	-	2.5
20	368326.52	2188403.15	-	2.5
21	368320.61	2188327.34	-	2.5



ДОКУМЕНТ ПОДПИСАН
ЭЛЕКТРОННОЙ ПОДПИСЬЮ

Сертификат: 00BV056B7401CB38D2B3576ACDC8425108

Владелец: ФЕДЕРАЛЬНАЯ СЛУЖБА ГОСУДАРСТВЕННОЙ

РЕГИСТРАЦИИ, КАДАСТРА И КАРТОГРАФИИ

Действителен: с 27.06.2023 по 19.09.2024

полное наименование должности

инициалы, фамилия

Земельный участок				
вид объекта недвижимости				
Лист № 2 раздела 4.2	Всего листов раздела 4.2: 4		Всего разделов: 8	
30.10.2023г. № КУВИ-001/2023-245104224				
Кадастровый номер:			47:23:0713001:1231	
1	2	3	4	5
22	368314.73	2188248.23	-	2.5
23	368308.26	2188168.79	-	2.5
1	368295.81	2188007.88	-	2.5

	 <p>ДОКУМЕНТ ПОДПИСАН ЭЛЕКТРОННОЙ ПОДПИСЬЮ</p> <p>Сертификат: 00ВВ056В7401СВ38D2В3576АСDС8425108 Владелец: ФЕДЕРАЛЬНАЯ СЛУЖБА ГОСУДАРСТВЕННОЙ РЕГИСТРАЦИИ, КАДАСТРА И КАРТОГРАФИИ Действителен: с 27.06.2023 по 19.09.2024</p>	
полное наименование должности	инициалы, фамилия	

Земельный участок

вид объекта недвижимости

Лист № 3 раздела 4.2

Всего листов раздела 4.2: 4

Всего разделов: 8

Всего листов выписки: 21

30.10.2023г. № КУВИ-001/2023-245104224

Кадастровый номер:

47:23:0713001:1231

Сведения о характерных точках границы части (частей) земельного участка

Учетный номер части: 47:23:0713001:1231/2

Система координат

Номер точки	Координаты, м		Описание закрепления на местности	Средняя квадратичная погрешность определения координат характерных точек границ земельного участка, м
	X	Y		
1	2	3	4	5
1	368290.31	2188012	-	-
2	368310.66	2187996.73	-	-
3	368310.71	2187997.46	-	-
4	368313.81	2188039.93	-	-
5	368317.11	2188086.86	-	-
6	368320.41	2188131.69	-	-
7	368323.8	2188176.32	-	-
8	368327.03	2188221.13	-	-
9	368330.33	2188267.42	-	-
10	368333.96	2188315.97	-	-
11	368336.98	2188355.53	-	-
12	368340.62	2188406.49	-	-
13	368344	2188449.63	-	-
14	368346.73	2188488.78	-	-
15	368350.74	2188542.78	-	-
16	368354.13	2188588.21	-	-
17	368356.19	2188617.59	-	-
18	368354.61	2188621.93	-	-
19	368350.44	2188628.85	-	-
20	368355.58	2188633.21	-	-
21	368357	2188629.18	-	-
22	368357.03	2188629.63	-	-
23	368370.55	2188628.23	-	-
24	368371.03	2188630.05	-	-



ДОКУМЕНТ ПОДПИСАН
ЭЛЕКТРОННОЙ ПОДПИСЬЮ

Сертификат: 00ВВ056В7401СВ38Д2В3576АСДС8425108

Владелец: ФЕДЕРАЛЬНАЯ СЛУЖБА ГОСУДАРСТВЕННОЙ

РЕГИСТРАЦИИ, КАДАСТРА И КАРТОГРАФИИ

Действителен: с 27.06.2023 по 19.09.2024

полное наименование должности

инициалы, фамилия

Земельный участок

вид объекта недвижимости

Лист № 4 раздела 4.2

Всего листов раздела 4.2: 4

Всего разделов: 8

Всего листов выписки: 21

30.10.2023г. № КУВИ-001/2023-245104224

Кадастровый номер:

47:23:0713001:1231

1	2	3	4	5
25	368372.83	2188630.31	-	-
26	368363.64	2188632	-	-
27	368355.28	2188633.52	-	-
28	368350.17	2188629.2	-	-
29	368343.66	2188630.32	-	-
30	368335.69	2188631.7	-	-
31	368335.51	2188629.12	-	-
32	368336.35	2188628.5	-	-
33	368335.29	2188625.89	-	-
34	368332.78	2188589.75	-	-
35	368329.4	2188544.38	-	-
36	368325.39	2188490.31	-	-
37	368322.66	2188451.21	-	-
38	368319.28	2188408.09	-	-
39	368315.64	2188357.1	-	-
40	368312.62	2188317.59	-	-
41	368308.99	2188268.98	-	-
42	368305.68	2188222.65	-	-
43	368302.46	2188177.9	-	-
44	368299.07	2188133.29	-	-
45	368295.77	2188088.39	-	-
46	368292.46	2188041.46	-	-
1	368290.31	2188012	-	-



ДОКУМЕНТ ПОДПИСАН
ЭЛЕКТРОННОЙ ПОДПИСЬЮ

Сертификат: 00ВВ056В7401СВ38D2В3576АСDC8425108

Владелец: ФЕДЕРАЛЬНАЯ СЛУЖБА ГОСУДАРСТВЕННОЙ

РЕГИСТРАЦИИ, КАДАСТРА И КАРТОГРАФИИ

Действителен: с 27.06.2023 по 19.09.2024

полное наименование должности

инициалы, фамилия

Филиал публично-правовой компании "Роскадастр" по Ленинградской области
полное наименование органа регистрации прав
Выписка из Единого государственного реестра недвижимости об объекте недвижимости



Сведения о характеристиках объекта недвижимости

На основании запроса от 19.09.2023, поступившего на рассмотрение 19.09.2023, сообщаем, что согласно записям Единого государственного реестра недвижимости:

Раздел 1 Лист 1

Земельный участок			
вид объекта недвижимости			
Лист № 1 раздела 1	Всего листов раздела 1: 3	Всего разделов: 8	Всего листов выписки: 18
19.09.2023г. № КУВИ-001/2023-213193500			
Кадастровый номер:	47:23:0713001:1609		
Номер кадастрового квартала:	47:23:0713001		
Дата присвоения кадастрового номера:	30.06.2021		
Ранее присвоенный государственный учетный номер:	данные отсутствуют		
Местоположение:	Российская Федерация, Ленинградская область, Гатчинский район		
Площадь:	39912 +/- 70		
Кадастровая стоимость, руб.:	229094.88		
Кадастровые номера расположенных в пределах земельного участка объектов недвижимости:	данные отсутствуют		
Кадастровые номера объектов недвижимости, из которых образован объект недвижимости:	47:23:0713001:1230		
Кадастровые номера образованных объектов недвижимости:	данные отсутствуют		
Категория земель:	Земли сельскохозяйственного назначения		
Виды разрешенного использования:	для сельскохозяйственной деятельности		
Сведения о кадастровом инженере:	образованием 2 земельных участков путем раздела земельного участка с кадастровым номером 47:23:0713001:1230, расположенного: Ленинградская область, Гатчинский район, Рождественское сельское поселение, АОЗТ "Рождественское", участок "Даймище", вблизи д. Чикино, поле 4 КП		
Сведения о лесах, водных объектах и об иных природных объектах, расположенных в пределах земельного участка:	данные отсутствуют		
Сведения о том, что земельный участок полностью расположен в границах зоны с особыми условиями использования территории, территории объекта культурного наследия, публичного сервитута:	данные отсутствуют		

полное наименование должности	 ДОКУМЕНТ ПОДПИСАН ЭЛЕКТРОННОЙ ПОДПИСЬЮ Сертификат: 00BV056B7401CB38D2B3576ACDC8425108 Владелец: ФЕДЕРАЛЬНАЯ СЛУЖБА ГОСУДАРСТВЕННОЙ РЕГИСТРАЦИИ, КАДАСТРА И КАРТОГРАФИИ Действителен: с 27.06.2023 по 19.09.2024	инициалы, фамилия

Земельный участок			
вид объекта недвижимости			
Лист № 2 раздела 1	Всего листов раздела 1: 3	Всего разделов: 8	Всего листов выписки: 18
19.09.2023г. № КУВИ-001/2023-213193500			
Кадастровый номер:		47:23:0713001:1609	
Сведения о том, что земельный участок расположен в границах особой экономической зоны, территории опережающего социально-экономического развития, зоны территориального развития в Российской Федерации, игровой зоны:		данные отсутствуют	
Сведения о том, что земельный участок расположен в границах особо охраняемой природной территории, охотничьих угодий, лесничеств:		данные отсутствуют	
Сведения о результатах проведения государственного земельного надзора:		данные отсутствуют	
Сведения о расположении земельного участка в границах территории, в отношении которой утвержден проект межевания территории:		данные отсутствуют	
Условный номер земельного участка:		данные отсутствуют	
Сведения о принятии акта и (или) заключении договора, предусматривающих предоставление в соответствии с земельным законодательством исполнительным органом государственным органом власти или органом местного самоуправления, находящегося в государственной или муниципальной собственности земельного участка для строительства наемного дома социального использования или наемного дома коммерческого использования:		данные отсутствуют	
Сведения о том, что земельный участок или земельные участки образованы на основании решения об изъятии земельного участка и (или) расположенного на нем объекта недвижимости для государственных или муниципальных нужд:		данные отсутствуют	
Сведения о том, что земельный участок образован из земель или земельного участка, государственная собственность на которые не разграничена:		данные отсутствуют	
Сведения о наличии земельного спора о местоположении границ земельных участков:		данные отсутствуют	
Статус записи об объекте недвижимости:		Сведения об объекте недвижимости имеют статус "актуальные"	
Особые отметки:		Сведения об ограничениях права на объект недвижимости, обременениях данного объекта, не зарегистрированных в реестре прав, ограничений прав и обременений недвижимого имущества: вид ограничения (обременения): ограничения прав на земельный участок, предусмотренные статьей 56	



ДОКУМЕНТ ПОДПИСАН
ЭЛЕКТРОННОЙ ПОДПИСЬЮ

Сертификат: 00ВВ056В7401СВ38D2В3576АСDС8425108

Владелец: ФЕДЕРАЛЬНАЯ СЛУЖБА ГОСУДАРСТВЕННОЙ
РЕГИСТРАЦИИ, КАДАСТРА И КАРТОГРАФИИ
Действителен: с 27.06.2023 по 19.09.2024

полное наименование должности

инициалы, фамилия

Земельный участок			
вид объекта недвижимости			
Лист № 3 раздела 1	Всего листов раздела 1: 3	Всего разделов: 8	Всего листов выписки: 18
19.09.2023г. № КУВИ-001/2023-213193500			
Кадастровый номер:		47:23:0713001:1609	
		Земельного кодекса Российской Федерации; срок действия: с 26.04.2022; реквизиты документа-основания: документ, содержащий необходимые для внесения в государственный кадастр недвижимости сведения об установлении или изменении территориальной зоны или зоны с особыми условиями использования территорий, либо об отмене установления такой зоны от 19.04.2022 № PVD-0123/2022-28619; иной документ, содержащий описание объекта от 18.04.2022 № PVD-0123/2022-28619; доверенность от 06.10.2021 № 9964928.	
Получатель выписки:		Блинова Ирина Викторовна	

полное наименование должности	 ДОКУМЕНТ ПОДПИСАН ЭЛЕКТРОННОЙ ПОДПИСЬЮ Сертификат: 00ВВ056В7401СВ38D2В3576АСDС8425108 Владелец: ФЕДЕРАЛЬНАЯ СЛУЖБА ГОСУДАРСТВЕННОЙ РЕГИСТРАЦИИ, КАДАСТРА И КАРТОГРАФИИ Действителен: с 27.06.2023 по 19.09.2024	инициалы, фамилия
-------------------------------	---	-------------------

Выписка из Единого государственного реестра недвижимости об объекте недвижимости
Сведения о зарегистрированных правах

Земельный участок			
вид объекта недвижимости			
Лист № 1 раздела 2	Всего листов раздела 2: 2	Всего разделов: 8	Всего листов выписки: 18
19.09.2023г. № КУВИ-001/2023-213193500			
Кадастровый номер:		47:23:0713001:1609	
1	Правообладатель (правообладатели):	1.1	Физическое лицо
	Сведения о возможности предоставления третьим лицам персональных данных физического лица:	1.1.1	данные отсутствуют
2	Вид, номер, дата и время государственной регистрации права:	2.1	Собственность 47:23:0713001:1609-47/054/2021-1 30.06.2021 16:13:43
3	Сведения об осуществлении государственной регистрации сделки, права без необходимого в силу закона согласия третьего лица, органа:	3.1	данные отсутствуют
4	Ограничение прав и обременение объекта недвижимости:	не зарегистрировано	
5	Договоры участия в долевом строительстве:	не зарегистрировано	
6	Заявленные в судебном порядке права требования:	данные отсутствуют	
7	Сведения о возможности предоставления третьим лицам персональных данных физического лица	данные отсутствуют	
8	Сведения о возражении в отношении зарегистрированного права:	данные отсутствуют	
9	Сведения о наличии решения об изъятии объекта недвижимости для государственных и муниципальных нужд:	данные отсутствуют	
10	Сведения о невозможности государственной регистрации без личного участия правообладателя или его законного представителя:	данные отсутствуют	
11	Правопритязания и сведения о наличии поступивших, но не рассмотренных заявлений о проведении государственной регистрации права (перехода, прекращения права), ограничения права или обременения объекта недвижимости, сделки в отношении объекта недвижимости:	отсутствуют	



ДОКУМЕНТ ПОДПИСАН
ЭЛЕКТРОННОЙ ПОДПИСЬЮ

Сертификат: 00BВ056В7401СВ38D2В3576ACDC8425108

Владелец: ФЕДЕРАЛЬНАЯ СЛУЖБА ГОСУДАРСТВЕННОЙ

РЕГИСТРАЦИИ, КАДАСТРА И КАРТОГРАФИИ

Действителен: с 27.06.2023 по 19.09.2024

полное наименование должности

инициалы, фамилия

Земельный участок			
вид объекта недвижимости			
Лист № 2 раздела 2	Всего листов раздела 2: 2	Всего разделов: 8	Всего листов выписки: 18
19.09.2023г. № КУВИ-001/2023-213193500			
Кадастровый номер:		47:23:0713001:1609	
11	Сведения о невозможности государственной регистрации перехода, прекращения, ограничения права на земельный участок из земель сельскохозяйственного назначения:	данные отсутствуют	

полное наименование должности		ДОКУМЕНТ ПОДПИСАН	инициалы, фамилия
		ЭЛЕКТРОННОЙ ПОДПИСЬЮ	
Сертификат: 00ВВ056В7401СВ38D2В3576АСDС8425108		Владелец: ФЕДЕРАЛЬНАЯ СЛУЖБА ГОСУДАРСТВЕННОЙ	
РЕГИСТРАЦИИ, КАДАСТРА И КАРТОГРАФИИ		Действителен: с 27.06.2023 по 19.09.2024	

Выписка из Единого государственного реестра недвижимости об объекте недвижимости

Описание местоположения земельного участка

Земельный участок			
вид объекта недвижимости			
Лист № 1 раздела 3	Всего листов раздела 3: 1	Всего разделов: 8	Всего листов выписки: 18
19.09.2023г. № КУВИ-001/2023-213193500			
Кадастровый номер:		47:23:0713001:1609	

План (чертеж, схема) земельного участка



Масштаб 1:3000	Условные обозначения:
----------------	-----------------------



ДОКУМЕНТ ПОДПИСАН
ЭЛЕКТРОННОЙ ПОДПИСЬЮ

Сертификат: 00ВВ056В7401СВ38D2В3576АСDC8425108
Владелец: ФЕДЕРАЛЬНАЯ СЛУЖБА ГОСУДАРСТВЕННОЙ
РЕГИСТРАЦИИ, КАДАСТРА И КАРТОГРАФИИ
Действителен: с 27.06.2023 по 19.09.2024

полное наименование должности		инициалы, фамилия
-------------------------------	--	-------------------

Выписка из Единого государственного реестра недвижимости об объекте недвижимости

Описание местоположения земельного участка

Земельный участок			
вид объекта недвижимости			
Лист № 1 раздела 3.1	Всего листов раздела 3.1: 1	Всего разделов: 8	Всего листов выписки: 18
19.09.2023г. № КУВИ-001/2023-213193500			
Кадастровый номер:		47:23:0713001:1609	

Описание местоположения границ земельного участка							
№ п/п	Номер точки		Дирекционный угол	Горизонтальное проложение, м	Описание закрепления на местности	Кадастровые номера смежных участков	Сведения об адресах правообладателей смежных земельных участков
	начальная	конечная					
1	2	3	4	5	6	7	8
1	1.1.1	1.1.2	68°50.1'	289.49	данные отсутствуют	47:23:0713001:458	адрес отсутствует
2	1.1.2	1.1.3	147°56.9'	288.51	данные отсутствуют	47:23:0713001:1832	г. Санкт-Петербург, пр-кт. Обуховской Обороны, д. 23, кв. 41
3	1.1.3	1.1.4	220°44.9'	13.45	данные отсутствуют	данные отсутствуют	данные отсутствуют
4	1.1.4	1.1.5	297°14.5'	1.14	данные отсутствуют	данные отсутствуют	данные отсутствуют
5	1.1.5	1.1.6	298°42.1'	6.48	данные отсутствуют	данные отсутствуют	данные отсутствуют
6	1.1.6	1.1.7	300°55.6'	47.75	данные отсутствуют	данные отсутствуют	данные отсутствуют
7	1.1.7	1.1.8	296°1.6'	31.91	данные отсутствуют	данные отсутствуют	данные отсутствуют
8	1.1.8	1.1.9	292°10.6'	47.1	данные отсутствуют	данные отсутствуют	данные отсутствуют
9	1.1.9	1.1.10	287°15.7'	262.19	данные отсутствуют	данные отсутствуют	данные отсутствуют
10	1.1.10	1.1.1	285°48.5'	45.7	данные отсутствуют	данные отсутствуют	данные отсутствуют

полное наименование должности	 ДОКУМЕНТ ПОДПИСАН ЭЛЕКТРОННОЙ ПОДПИСЬЮ	инициалы, фамилия
	Сертификат: 00ВВ056В7401СВ38D2В3576АСDС8425108 Владелец: ФЕДЕРАЛЬНАЯ СЛУЖБА ГОСУДАРСТВЕННОЙ РЕГИСТРАЦИИ, КАДАСТРА И КАРТОГРАФИИ Действителен: с 27.06.2023 по 19.09.2024	

Выписка из Единого государственного реестра недвижимости об объекте недвижимости

Описание местоположения земельного участка

Земельный участок			
вид объекта недвижимости			
Лист № 1 раздела 3.2	Всего листов раздела 3.2: 1	Всего разделов: 8	Всего листов выписки: 18
19.09.2023г. № КУВИ-001/2023-213193500			
Кадастровый номер:		47:23:0713001:1609	

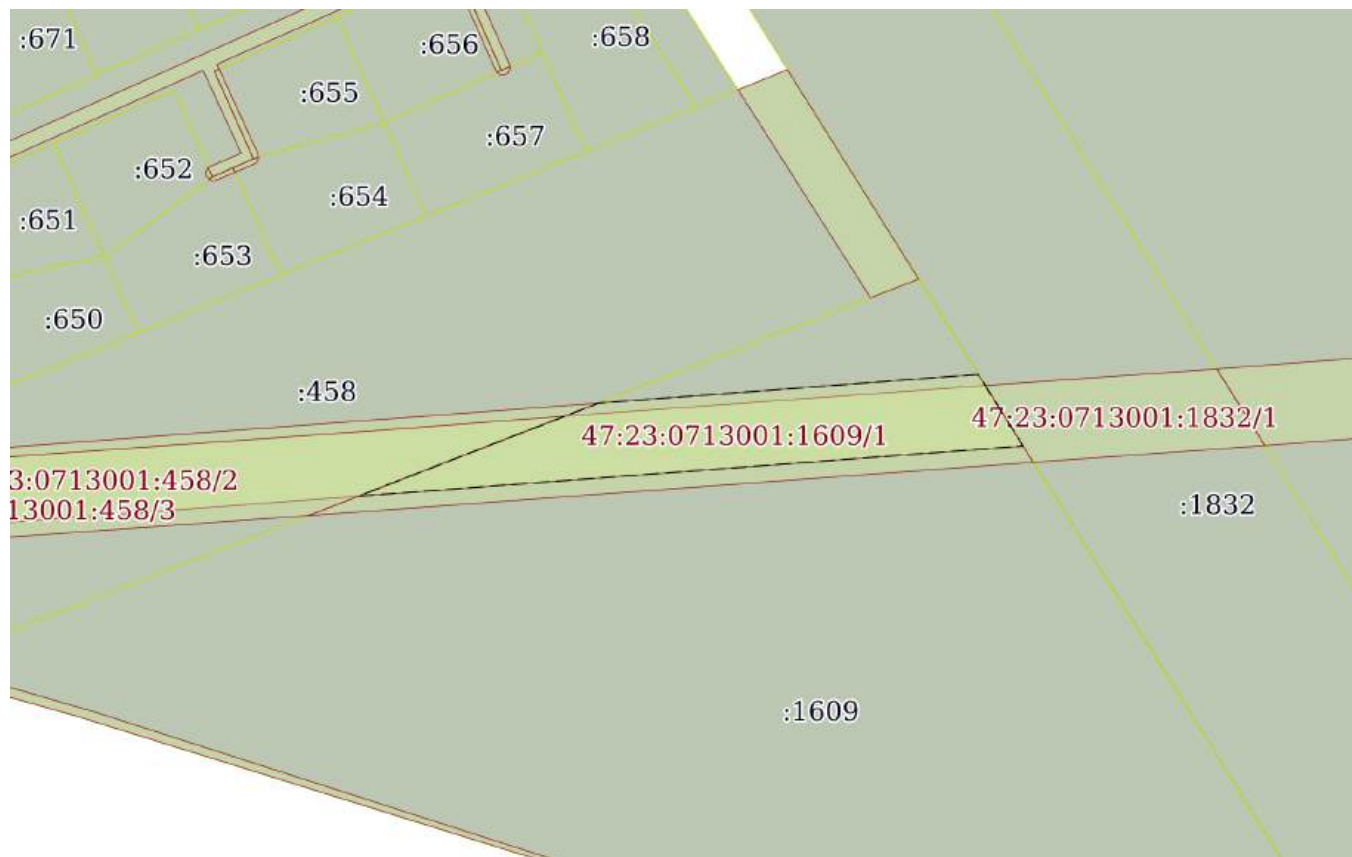
Сведения о характерных точках границы земельного участка				
Система координат ск 47				
Номер точки	Координаты, м		Описание закрепления на местности	Средняя квадратичная погрешность определения координат характерных точек границ земельного участка, м
	X	Y		
1	2	3	4	5
1	368218.06	2187474.31	-	2.5
2	368322.58	2187744.27	-	2.5
3	368078.05	2187897.38	-	2.5
4	368067.86	2187888.6	-	2.5
5	368068.38	2187887.59	-	2.5
6	368071.49	2187881.91	-	2.5
7	368096.03	2187840.95	-	2.5
8	368110.03	2187812.28	-	2.5
9	368127.81	2187768.66	-	2.5
10	368205.61	2187518.28	-	2.5
1	368218.06	2187474.31	-	2.5

полное наименование должности		ДОКУМЕНТ ПОДПИСАН	инициалы, фамилия
		ЭЛЕКТРОННОЙ ПОДПИСЬЮ	
	Сертификат: 00BV056B7401CB38D2B3576ACDC8425108 Владелец: ФЕДЕРАЛЬНАЯ СЛУЖБА ГОСУДАРСТВЕННОЙ РЕГИСТРАЦИИ, КАДАСТРА И КАРТОГРАФИИ Действителен: с 27.06.2023 по 19.09.2024		

Выписка из Единого государственного реестра недвижимости об объекте недвижимости
Сведения о частях земельного участка

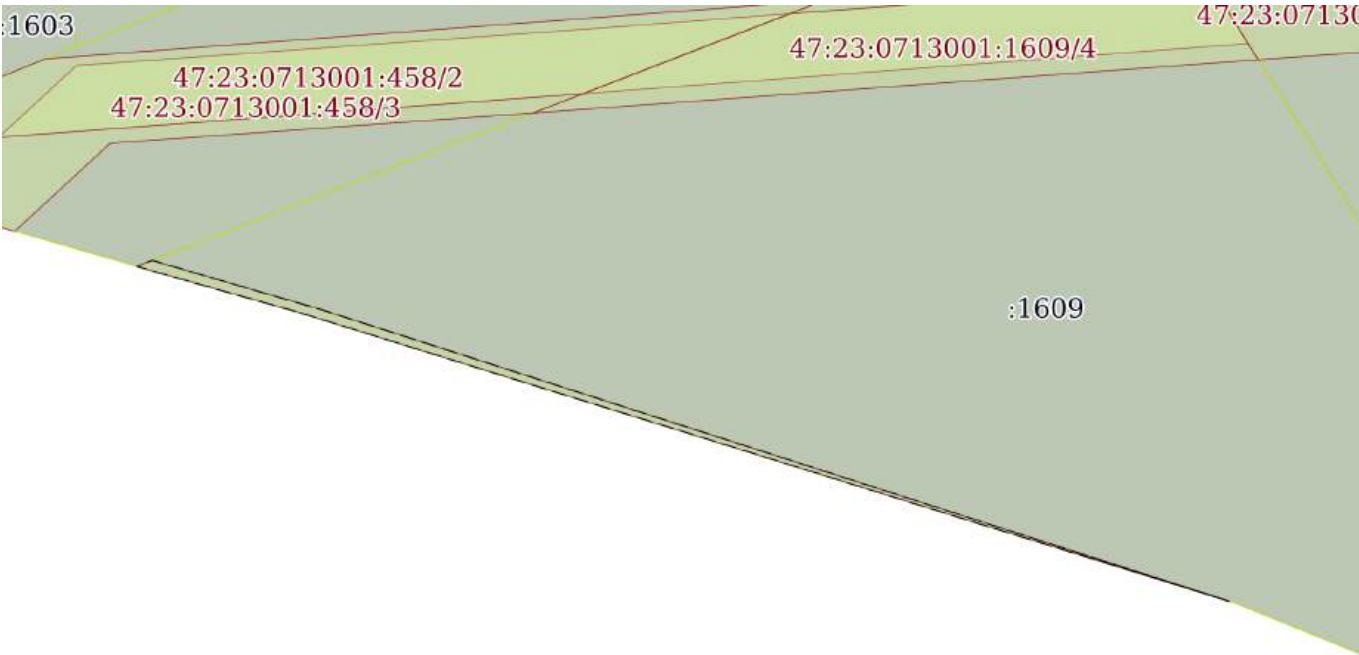
Земельный участок			
вид объекта недвижимости			
Лист № 1 раздела 4	Всего листов раздела 4: 4	Всего разделов: 8	Всего листов выписки: 18
19.09.2023г. № КУВИ-001/2023-213193500			
Кадастровый номер:		47:23:0713001:1609	

План (чертеж, схема) части земельного участка Учетный номер части: 47:23:0713001:1609/1



Масштаб 1:2000 Условные обозначения:

полное наименование должности	 ДОКУМЕНТ ПОДПИСАН ЭЛЕКТРОННОЙ ПОДПИСЬЮ	инициалы, фамилия
	Сертификат: 00ВВ056В7401СВ38D2В3576АСDС8425108 Владелец: ФЕДЕРАЛЬНАЯ СЛУЖБА ГОСУДАРСТВЕННОЙ РЕГИСТРАЦИИ, КАДАСТРА И КАРТОГРАФИИ Действителен: с 27.06.2023 по 19.09.2024	

Земельный участок			
вид объекта недвижимости			
Лист № 2 раздела 4	Всего листов раздела 4: 4	Всего разделов: 8	Всего листов выписки: 18
19.09.2023г. № КУВИ-001/2023-213193500			
Кадастровый номер:		47:23:0713001:1609	
План (чертеж, схема) части земельного участка		Учетный номер части: 47:23:0713001:1609/2	
			
Масштаб 1:2000	Условные обозначения:		

полное наименование должности	 ДОКУМЕНТ ПОДПИСАН ЭЛЕКТРОННОЙ ПОДПИСЬЮ	инициалы, фамилия
	Сертификат: 00ВВ056В7401СВ38D2В3576АСDС8425108 Владелец: ФЕДЕРАЛЬНАЯ СЛУЖБА ГОСУДАРСТВЕННОЙ РЕГИСТРАЦИИ, КАДАСТРА И КАРТОГРАФИИ Действителен: с 27.06.2023 по 19.09.2024	

Земельный участок

вид объекта недвижимости

Лист № 3 раздела 4

Всего листов раздела 4: 4

Всего разделов: 8

Всего листов выписки: 18

19.09.2023г. № КУВИ-001/2023-213193500

Кадастровый номер:

47:23:0713001:1609

План (чертеж, схема) части земельного участка

Учетный номер части: 47:23:0713001:1609/3

47:23:0713001:1609/3

Масштаб 1:500

Условные обозначения:

ДОКУМЕНТ ПОДПИСАН
ЭЛЕКТРОННОЙ ПОДПИСЬЮ

Сертификат: 00ВВ056В7401СВ38D2В3576АСDС8425108

Владелец: ФЕДЕРАЛЬНАЯ СЛУЖБА ГОСУДАРСТВЕННОЙ
РЕГИСТРАЦИИ, КАДАСТРА И КАРТОГРАФИИ
Действителен: с 27.06.2023 по 19.09.2024

полное наименование должности

инициалы, фамилия

Земельный участок

вид объекта недвижимости

Лист № 4 раздела 4

Всего листов раздела 4: 4

Всего разделов: 8

Всего листов выписки: 18

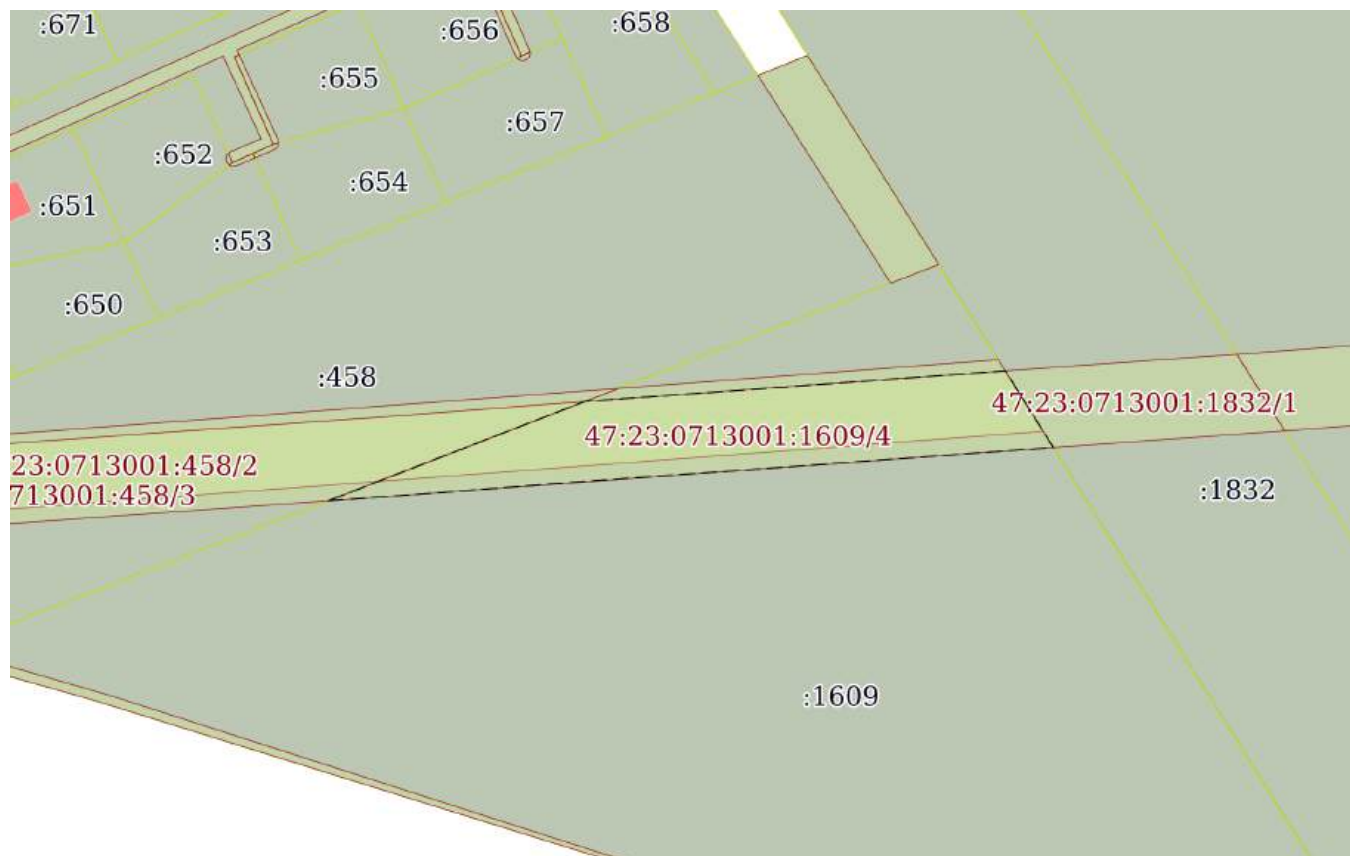
19.09.2023г. № КУВИ-001/2023-213193500

Кадастровый номер:

47:23:0713001:1609

План (чертеж, схема) части земельного участка

Учетный номер части: 47:23:0713001:1609/4



Масштаб 1:2000

Условные обозначения:



ДОКУМЕНТ ПОДПИСАН
ЭЛЕКТРОННОЙ ПОДПИСЬЮ

Сертификат: 00ВВ056В7401СВ38D2В3576АСDС8425108

Владелец: ФЕДЕРАЛЬНАЯ СЛУЖБА ГОСУДАРСТВЕННОЙ
РЕГИСТРАЦИИ, КАДАСТРА И КАРТОГРАФИИ
Действителен: с 27.06.2023 по 19.09.2024

полное наименование должности

инициалы, фамилия

Выписка из Единого государственного реестра недвижимости об объекте недвижимости
Сведения о частях земельного участка

Земельный участок			
вид объекта недвижимости			
Лист № 1 раздела 4.1	Всего листов раздела 4.1: 2	Всего разделов: 8	Всего листов выписки: 18
19.09.2023г. № КУВИ-001/2023-213193500			
Кадастровый номер:		47:23:0713001:1609	

Учетный номер части	Площадь, м2	Содержание ограничения в использовании или ограничения права на объект недвижимости или обременения объекта недвижимости
1	2	3
47:23:0713001:1609/1	2809	данные отсутствуют
47:23:0713001:1609/2	442	данные отсутствуют
47:23:0713001:1609/3	254	данные отсутствуют
47:23:0713001:1609/4	3296	вид ограничения (обременения): ограничения прав на земельный участок, предусмотренные статьей 56 Земельного кодекса Российской Федерации; Срок действия: не установлен; реквизиты документа-основания: документ, содержащий необходимые для внесения в государственный кадастр недвижимости сведения об установлении или изменении территориальной зоны или зоны с особыми условиями использования территорий, либо об отмене установления такой зоны от 19.04.2022 № PVD-0123/2022-28619; иной документ, содержащий описание объекта от 18.04.2022 № PVD-0123/2022-28619; доверенность от 06.10.2021 № 9964928; Содержание ограничения (обременения): В соответствии с Постановлением Правительства РФ от 24 февраля 2009 г. N 160 "О порядке установления охранных зон объектов электросетевого хозяйства и особых условий использования земельных участков, расположенных в границах таких зон" в охранных зонах запрещается осуществлять любые действия, которые могут нарушить безопасную работу объектов электросетевого хозяйства, в том числе привести к их повреждению или уничтожению, и (или) повлечь причинение вреда жизни, здоровью граждан и имуществу физических или юридических лиц, а также повлечь нанесение экологического ущерба и возникновение пожаров, в том числе: а) набрасывать на провода и опоры воздушных линий электропередачи посторонние предметы, а также подниматься на опоры воздушных линий электропередачи; б) размещать любые объекты и предметы (материалы) в пределах созданных в соответствии с требованиями нормативно-технических документов проходов и подъездов для доступа к объектам электросетевого хозяйства, а также проводить любые работы и возводить сооружения, которые могут препятствовать доступу к объектам электросетевого хозяйства, без создания необходимых для такого доступа проходов и подъездов; в) находиться в пределах огороженной территории и помещениях распределительных устройств и подстанций, открывать двери и люки распределительных устройств и подстанций, производить переключения и подключения в электрических сетях (указанное требование не распространяется на работников, занятых выполнением разрешенных в установленном порядке работ), разводить огонь в пределах охранных зон вводных и распределительных устройств, подстанций, воздушных линий электропередачи, а также в охранных зонах кабельных линий электропередачи; г) размещать свалки; д) производить работы ударными механизмами, сбрасывать тяжести массой

полное наименование должности	 ДОКУМЕНТ ПОДПИСАН ЭЛЕКТРОННОЙ ПОДПИСЬЮ	инициалы, фамилия
	Сертификат: 00BV056B7401CB38D2B3576ACDC8425108 Владелец: ФЕДЕРАЛЬНАЯ СЛУЖБА ГОСУДАРСТВЕННОЙ РЕГИСТРАЦИИ, КАДАСТРА И КАРТОГРАФИИ Действителен: с 27.06.2023 по 19.09.2024	

Земельный участок			
вид объекта недвижимости			
Лист № 2 раздела 4.1	Всего листов раздела 4.1: 2	Всего разделов: 8	Всего листов выписки: 18

19.09.2023г. № КУВИ-001/2023-213193500

Кадастровый номер:

47:23:0713001:1609

свыше 5 тонн, производить сброс и слив едких и коррозионных веществ и горюче-смазочных материалов (в охранных зонах подземных кабельных линий электропередачи). В пределах охранных зон без письменного решения о согласовании сетевых организаций юридическим и физическим лицам запрещаются: а) строительство, капитальный ремонт, реконструкция или снос зданий и сооружений; б) горные, взрывные, мелиоративные работы, в том числе связанные с временным затоплением земель; в) посадка и вырубка деревьев и кустарников; г) дноуглубительные, землечерпальные и погрузочно-разгрузочные работы, добыча рыбы, других водных животных и растений придонными орудиями лова, устройство водопоев, колка и заготовка льда (в охранных зонах подводных кабельных линий электропередачи); д) проход судов, у которых расстояние по вертикали от верхнего крайнего габарита с грузом или без груза до нижней точки провеса проводов переходов воздушных линий электропередачи через водоемы менее минимально допустимого расстояния, в том числе с учетом максимального уровня подъема воды при паводке; е) проезд машин и механизмов, имеющих общую высоту с грузом или без груза от поверхности дороги более 4,5 метра (в охранных зонах воздушных линий электропередачи); ж) земляные работы на глубине более 0,3 метра (на вспахиваемых землях на глубине более 0,45 метра), а также планировка грунта (в охранных зонах подземных кабельных линий электропередачи); з) полив сельскохозяйственных культур в случае, если высота струи воды может составить свыше 3 метров (в охранных зонах воздушных линий электропередачи); и) полевые сельскохозяйственные работы с применением сельскохозяйственных машин и оборудования высотой более 4 метров (в охранных зонах воздушных линий электропередачи) или полевые сельскохозяйственные работы, связанные с вспашкой земли (в охранных зонах кабельных линий электропередачи). к) размещать детские и спортивные площадки, стадионы, рынки, торговые точки, полевые станы, загоны для скота, гаражи и стоянки всех видов машин и механизмов, садовые, огородные земельные участки и иные объекты недвижимости, расположенные в границах территории ведения гражданами садоводства или огородничества для собственных нужд, объекты жилищного строительства, в том числе индивидуального (в охранных зонах воздушных линий электропередачи); л) складировать или размещать хранилища любых, в том числе горюче-смазочных, материалов; м) устраивать причалы для стоянки судов, барж и плавучих кранов, бросать якоря с судов и осуществлять их проход с отданными якорями, цепями, лотами, волокушами и тралами (в охранных зонах подводных кабельных линий электропередачи).; Реестровый номер границы: 47:23-6.1781; Вид объекта реестра границ: Зона с особыми условиями использования территории; Вид зоны по документу: Охранная зона объекта электросетевого хозяйства - ВЛ-10кВ ф8 Батово; Тип зоны: Охранная зона инженерных коммуникаций



ДОКУМЕНТ ПОДПИСАН
ЭЛЕКТРОННОЙ ПОДПИСЬЮ

Сертификат: 00BV056B7401CB38D2B3576ACDC8425108

Владелец: ФЕДЕРАЛЬНАЯ СЛУЖБА ГОСУДАРСТВЕННОЙ

РЕГИСТРАЦИИ, КАДАСТРА И КАРТОГРАФИИ

Действителен: с 27.06.2023 по 19.09.2024

полное наименование должности

инициалы, фамилия

Выписка из Единого государственного реестра недвижимости об объекте недвижимости

Сведения о частях земельного участка

Земельный участок			
вид объекта недвижимости			
Лист № 1 раздела 4.2	Всего листов раздела 4.2: 4	Всего разделов: 8	Всего листов выписки: 18
19.09.2023г. № КУВИ-001/2023-213193500			
Кадастровый номер:		47:23:0713001:1609	

Сведения о характерных точках границы части (частей) земельного участка				
Учетный номер части: 47:23:0713001:1609/1				
Система координат ск 47				
Номер точки	Координаты, м		Описание закрепления на местности	Средняя квадратичная погрешность определения координат характерных точек границ земельного участка, м
	X	Y		
1	2	3	4	5
1	368297.02	2187760.27	-	2.5
2	368277.86	2187772.27	-	2.5
3	368264.43	2187594.12	-	2.5
4	368289.34	2187658.42	-	2.5
5	368297.02	2187760.27	-	2.5
1	368297.02	2187760.27	-	2.5

полное наименование должности		ДОКУМЕНТ ПОДПИСАН	инициалы, фамилия
		ЭЛЕКТРОННОЙ ПОДПИСЬЮ	
	Сертификат: 00ВВ056В7401СВ38D2В3576АСDC8425108		
	Владелец: ФЕДЕРАЛЬНАЯ СЛУЖБА ГОСУДАРСТВЕННОЙ РЕГИСТРАЦИИ, КАДАСТРА И КАРТОГРАФИИ		
	Действителен: с 27.06.2023 по 19.09.2024		

Земельный участок				
вид объекта недвижимости				
Лист № 2 раздела 4.2		Всего листов раздела 4.2: 4		Всего разделов: 8
19.09.2023г. № КУВИ-001/2023-213193500				
Кадастровый номер:			47:23:0713001:1609	
Сведения о характерных точках границы части (частей) земельного участка				
Учетный номер части: 47:23:0713001:1609/2				
Система координат ск 47				
Номер точки	Координаты, м		Описание закрепления на местности	Средняя квадратичная погрешность определения координат характерных точек границ земельного участка, м
	X	Y		
1	2	3	4	5
1	368205.61	2187518.27	-	2.5
2	368218.06	2187474.31	-	2.5
3	368219.67	2187478.47	-	2.5
4	368206.49	2187523.81	-	2.5
5	368128.31	2187767.12	-	2.5
1	368205.61	2187518.27	-	2.5



ДОКУМЕНТ ПОДПИСАН
ЭЛЕКТРОННОЙ ПОДПИСЬЮ

Сертификат: 00ВВ056В7401СВ38D2В3576АСDС8425108

Владелец: ФЕДЕРАЛЬНАЯ СЛУЖБА ГОСУДАРСТВЕННОЙ
РЕГИСТРАЦИИ, КАДАСТРА И КАРТОГРАФИИ
Действителен: с 27.06.2023 по 19.09.2024

полное наименование должности

инициалы, фамилия

Земельный участок			
вид объекта недвижимости			
Лист № 3 раздела 4.2	Всего листов раздела 4.2: 4	Всего разделов: 8	Всего листов выписки: 18

19.09.2023г. № КУВИ-001/2023-213193500

Кадастровый номер: 47:23:0713001:1609

Сведения о характерных точках границы части (частей) земельного участка			
Учетный номер части: 47:23:0713001:1609/3			
Система координат ск 47			

Номер точки	Координаты, м		Описание закрепления на местности	Средняя квадратичная погрешность определения координат характерных точек границ земельного участка, м
	X	Y		
1	2	3	4	5
1	368070.14	2187890.56	-	2.5
2	368080.62	2187866.67	-	2.5
3	368096.03	2187840.95	-	2.5
4	368106.46	2187819.63	-	2.5
5	368095.68	2187845.3	-	2.5
6	368074.26	2187894.11	-	2.5
1	368070.14	2187890.56	-	2.5



ДОКУМЕНТ ПОДПИСАН
ЭЛЕКТРОННОЙ ПОДПИСЬЮ

Сертификат: 00BV056V7401CB38D2B3576ACDC8425108

Владелец: ФЕДЕРАЛЬНАЯ СЛУЖБА ГОСУДАРСТВЕННОЙ
РЕГИСТРАЦИИ, КАДАСТРА И КАРТОГРАФИИ
Действителен: с 27.06.2023 по 19.09.2024

полное наименование должности

инициалы, фамилия

Земельный участок			
вид объекта недвижимости			
Лист № 4 раздела 4.2	Всего листов раздела 4.2: 4	Всего разделов: 8	Всего листов выписки: 18

19.09.2023г. № КУВИ-001/2023-213193500

Кадастровый номер: 47:23:0713001:1609

Сведения о характерных точках границы части (частей) земельного участка
Учетный номер части: 47:23:0713001:1609/4

Система координат				
Номер точки	Координаты, м		Описание закрепления на местности	Средняя квадратичная погрешность определения координат характерных точек границ земельного участка, м
	X	Y		
1	2	3	4	5
1	368259.24	2187580.68	-	-
2	368285.86	2187649.42	-	-
3	368289.18	2187695.78	-	-
4	368291.75	2187730.71	-	-
5	368294.05	2187762.13	-	-
6	368273.53	2187774.98	-	-
7	368270.4	2187732.28	-	-
8	368267.84	2187697.33	-	-
9	368263.97	2187643.36	-	-
10	368260.52	2187598.89	-	-
1	368259.24	2187580.68	-	-



ДОКУМЕНТ ПОДПИСАН
ЭЛЕКТРОННОЙ ПОДПИСЬЮ

Сертификат: 00ВВ056В7401СВ38D2В3576АСDС8425108

Владелец: ФЕДЕРАЛЬНАЯ СЛУЖБА ГОСУДАРСТВЕННОЙ

РЕГИСТРАЦИИ, КАДАСТРА И КАРТОГРАФИИ

Действителен: с 27.06.2023 по 19.09.2024

полное наименование должности

инициалы, фамилия

Филиал публично-правовой компании "Роскадастр" по Ленинградской области
полное наименование органа регистрации прав
Выписка из Единого государственного реестра недвижимости об объекте недвижимости




Сведения о характеристиках объекта недвижимости

На основании запроса от 19.09.2023, поступившего на рассмотрение 19.09.2023, сообщаем, что согласно записям Единого государственного реестра недвижимости:

Раздел 1 Лист 1

Земельный участок	
вид объекта недвижимости	
Лист № 1 раздела 1	Всего листов раздела 1: 3
	Всего разделов: 8
	Всего листов выписки: 12
19.09.2023г. № КУВИ-001/2023-213193876	
Кадастровый номер:	47:23:0713001:1832
Номер кадастрового квартала:	47:23:0713001
Дата присвоения кадастрового номера:	24.10.2022
Ранее присвоенный государственный учетный номер:	данные отсутствуют
Местоположение:	Российская Федерация, Ленинградская область, Гатчинский район.
Площадь:	20695 +/- 50
Кадастровая стоимость, руб.:	118789.3
Кадастровые номера расположенных в пределах земельного участка объектов недвижимости:	данные отсутствуют
Кадастровые номера объектов недвижимости, из которых образован объект недвижимости:	47:23:0713001:1608
Кадастровые номера образованных объектов недвижимости:	данные отсутствуют
Категория земель:	Земли сельскохозяйственного назначения
Виды разрешенного использования:	для сельскохозяйственной деятельности
Сведения о кадастровом инженере:	образованием 2 земельных участков путем раздела земельного участка с кадастровым номером 47:23:0713001:1608, расположенного: Российская Федерация, Ленинградская область, Гатчинский район, 319, 2022-10-19
Сведения о лесах, водных объектах и об иных природных объектах, расположенных в пределах земельного участка:	данные отсутствуют
Сведения о том, что земельный участок полностью расположен в границах зоны с особыми условиями использования территории, территории объекта культурного наследия, публичного сервитута:	данные отсутствуют

полное наименование должности	 ДОКУМЕНТ ПОДПИСАН ЭЛЕКТРОННОЙ ПОДПИСЬЮ	инициалы, фамилия
	Сертификат: 00BV056B7401CB38D2B3576ACDC8425108 Владелец: ФЕДЕРАЛЬНАЯ СЛУЖБА ГОСУДАРСТВЕННОЙ РЕГИСТРАЦИИ, КАДАСТРА И КАРТОГРАФИИ Действителен: с 27.06.2023 по 19.09.2024	

Земельный участок			
вид объекта недвижимости			
Лист № 2 раздела 1	Всего листов раздела 1: 3	Всего разделов: 8	Всего листов выписки: 12
19.09.2023г. № КУВИ-001/2023-213193876			
Кадастровый номер:		47:23:0713001:1832	
Сведения о том, что земельный участок расположен в границах особой экономической зоны, территории опережающего социально-экономического развития, зоны территориального развития в Российской Федерации, игорной зоны:		данные отсутствуют	
Сведения о том, что земельный участок расположен в границах особо охраняемой природной территории, охотничьих угодий, лесничеств:		данные отсутствуют	
Сведения о результатах проведения государственного земельного надзора:		данные отсутствуют	
Сведения о расположении земельного участка в границах территории, в отношении которой утвержден проект межевания территории:		данные отсутствуют	
Условный номер земельного участка:		данные отсутствуют	
Сведения о принятии акта и (или) заключении договора, предусматривающих предоставление в соответствии с земельным законодательством исполнительным органом государственным органом власти или органом местного самоуправления, находящегося в государственной или муниципальной собственности земельного участка для строительства наемного дома социального использования или наемного дома коммерческого использования:		данные отсутствуют	
Сведения о том, что земельный участок или земельные участки образованы на основании решения об изъятии земельного участка и (или) расположенного на нем объекта недвижимости для государственных или муниципальных нужд:		данные отсутствуют	
Сведения о том, что земельный участок образован из земель или земельного участка, государственная собственность на которые не разграничена:		данные отсутствуют	
Сведения о наличии земельного спора о местоположении границ земельных участков:		данные отсутствуют	
Статус записи об объекте недвижимости:		Сведения об объекте недвижимости имеют статус "актуальные"	
Особые отметки:		Сведения об ограничениях права на объект недвижимости, обременениях данного объекта, не зарегистрированных в реестре прав, ограничений прав и обременений недвижимого имущества: вид ограничения (обременения): ограничения прав на земельный участок, предусмотренные статьей 56	



ДОКУМЕНТ ПОДПИСАН
ЭЛЕКТРОННОЙ ПОДПИСЬЮ

Сертификат: 00ВВ056В7401СВ38D2В3576АСDС8425108

Владелец: ФЕДЕРАЛЬНАЯ СЛУЖБА ГОСУДАРСТВЕННОЙ
РЕГИСТРАЦИИ, КАДАСТРА И КАРТОГРАФИИ
Действителен: с 27.06.2023 по 19.09.2024

полное наименование должности

инициалы, фамилия

Земельный участок			
вид объекта недвижимости			
Лист № 3 раздела 1	Всего листов раздела 1: 3	Всего разделов: 8	Всего листов выписки: 12
19.09.2023г. № КУВИ-001/2023-213193876			
Кадастровый номер:		47:23:0713001:1832	
		Земельного кодекса Российской Федерации; срок действия: с 24.10.2022; реквизиты документа-основания: документ, содержащий необходимые для внесения в государственный кадастр недвижимости сведения об установлении или изменении территориальной зоны или зоны с особыми условиями использования территорий, либо об отмене установления такой зоны от 19.04.2022 № PVD-0123/2022-28619; иной документ, содержащий описание объекта от 18.04.2022 № PVD-0123/2022-28619; доверенность от 06.10.2021 № 9964928.	
Получатель выписки:		Блинова Ирина Викторовна	

полное наименование должности	 ДОКУМЕНТ ПОДПИСАН ЭЛЕКТРОННОЙ ПОДПИСЬЮ Сертификат: 00ВВ056В7401СВ38D2В3576АСDC8425108 Владелец: ФЕДЕРАЛЬНАЯ СЛУЖБА ГОСУДАРСТВЕННОЙ РЕГИСТРАЦИИ, КАДАСТРА И КАРТОГРАФИИ Действителен: с 27.06.2023 по 19.09.2024	инициалы, фамилия
-------------------------------	---	-------------------

Выписка из Единого государственного реестра недвижимости об объекте недвижимости
Сведения о зарегистрированных правах

Земельный участок			
вид объекта недвижимости			
Лист № 1 раздела 2	Всего листов раздела 2: 2	Всего разделов: 8	Всего листов выписки: 12
19.09.2023г. № КУВИ-001/2023-213193876			
Кадастровый номер:		47:23:0713001:1832	
1	Правообладатель (правообладатели):	1.1	Физическое лицо
	Сведения о возможности предоставления третьим лицам персональных данных физического лица:	1.1.1	данные отсутствуют
2	Вид, номер, дата и время государственной регистрации права:	2.1	Собственность 47:23:0713001:1832-47/054/2022-1 24.10.2022 09:59:01
3	Сведения об осуществлении государственной регистрации сделки, права без необходимого в силу закона согласия третьего лица, органа:	3.1	данные отсутствуют
4	Ограничение прав и обременение объекта недвижимости:	не зарегистрировано	
5	Договоры участия в долевом строительстве:	не зарегистрировано	
6	Заявленные в судебном порядке права требования:	данные отсутствуют	
7	Сведения о возможности предоставления третьим лицам персональных данных физического лица	данные отсутствуют	
8	Сведения о возражении в отношении зарегистрированного права:	данные отсутствуют	
9	Сведения о наличии решения об изъятии объекта недвижимости для государственных и муниципальных нужд:	данные отсутствуют	
10	Сведения о невозможности государственной регистрации без личного участия правообладателя или его законного представителя:	данные отсутствуют	
11	Правопритязания и сведения о наличии поступивших, но не рассмотренных заявлений о проведении государственной регистрации права (перехода, прекращения права), ограничения права или обременения объекта недвижимости, сделки в отношении объекта недвижимости:	отсутствуют	

	 ДОКУМЕНТ ПОДПИСАН ЭЛЕКТРОННОЙ ПОДПИСЬЮ			
			Сертификат: 00BВ056В7401СВ38D2В3576ACDC8425108	инициалы, фамилия
полное наименование должности	Владелец: ФЕДЕРАЛЬНАЯ СЛУЖБА ГОСУДАРСТВЕННОЙ РЕГИСТРАЦИИ, КАДАСТРА И КАРТОГРАФИИ			
	Действителен: с 27.06.2023 по 19.09.2024			

Земельный участок			
вид объекта недвижимости			
Лист № 2 раздела 2	Всего листов раздела 2: 2	Всего разделов: 8	Всего листов выписки: 12
19.09.2023г. № КУВИ-001/2023-213193876			
Кадастровый номер:		47:23:0713001:1832	
11	Сведения о невозможности государственной регистрации перехода, прекращения, ограничения права на земельный участок из земель сельскохозяйственного назначения:	данные отсутствуют	

полное наименование должности	 ДОКУМЕНТ ПОДПИСАН ЭЛЕКТРОННОЙ ПОДПИСЬЮ Сертификат: 00ВВ056В7401СВ38D2В3576АСDС8425108 Владелец: ФЕДЕРАЛЬНАЯ СЛУЖБА ГОСУДАРСТВЕННОЙ РЕГИСТРАЦИИ, КАДАСТРА И КАРТОГРАФИИ Действителен: с 27.06.2023 по 19.09.2024	инициалы, фамилия
-------------------------------	---	-------------------

Выписка из Единого государственного реестра недвижимости об объекте недвижимости
Описание местоположения земельного участка

Земельный участок			
вид объекта недвижимости			
Лист № 1 раздела 3	Всего листов раздела 3: 1	Всего разделов: 8	Всего листов выписки: 12
19.09.2023г. № КУВИ-001/2023-213193876			
Кадастровый номер:		47:23:0713001:1832	

План (чертеж, схема) земельного участка



Масштаб 1:4000

Условные обозначения:



ДОКУМЕНТ ПОДПИСАН
ЭЛЕКТРОННОЙ ПОДПИСЬЮ

Сертификат: 00ВВ056В7401СВ38D2В3576АСDС8425108

Владелец: ФЕДЕРАЛЬНАЯ СЛУЖБА ГОСУДАРСТВЕННОЙ
РЕГИСТРАЦИИ, КАДАСТРА И КАРТОГРАФИИ
Действителен: с 27.06.2023 по 19.09.2024

полное наименование должности

инициалы, фамилия

Выписка из Единого государственного реестра недвижимости об объекте недвижимости

Описание местоположения земельного участка

Земельный участок			
вид объекта недвижимости			
Лист № 1 раздела 3.1	Всего листов раздела 3.1: 1	Всего разделов: 8	Всего листов выписки: 12
19.09.2023г. № КУВИ-001/2023-213193876			
Кадастровый номер:		47:23:0713001:1832	

Описание местоположения границ земельного участка							
№ п/п	Номер точки		Дирекционный угол	Горизонтальное положение, м	Описание закрепления на местности	Кадастровые номера смежных участков	Сведения об адресах правообладателей смежных земельных участков
	начальная	конечная					
1	2	3	4	5	6	7	8
1	1.1.1	1.1.2	57°56.6`	55.09	данные отсутствуют	47:23:0713001:1833	г. Санкт-Петербург, пр-кт. Обуховской Обороны, д. 23, кв. 41
2	1.1.2	1.1.3	147°57.1`	367.39	данные отсутствуют	47:23:0713001:1833	г. Санкт-Петербург, пр-кт. Обуховской Обороны, д. 23, кв. 41
3	1.1.3	1.1.4	220°24.3`	35.39	данные отсутствуют	данные отсутствуют	данные отсутствуют
4	1.1.4	1.1.5	257°43.1`	3.01	данные отсутствуют	данные отсутствуют	данные отсутствуют
5	1.1.5	1.1.6	240°23.3`	4.8	данные отсутствуют	данные отсутствуют	данные отсутствуют
6	1.1.6	1.1.7	207°55.1`	4.16	данные отсутствуют	данные отсутствуют	данные отсутствуют
7	1.1.7	1.1.8	200°8.5`	3.72	данные отсутствуют	данные отсутствуют	данные отсутствуют
8	1.1.8	1.1.9	154°9.0`	2.87	данные отсутствуют	данные отсутствуют	данные отсутствуют
9	1.1.9	1.1.10	34°57.2`	4.9	данные отсутствуют	данные отсутствуют	данные отсутствуют
10	1.1.10	1.1.11	125°0.5`	2.77	данные отсутствуют	данные отсутствуют	данные отсутствуют
11	1.1.11	1.1.12	220°44.7`	12.96	данные отсутствуют	данные отсутствуют	данные отсутствуют
12	1.1.12	1.1.13	327°57.2`	288.52	данные отсутствуют	47:23:0713001:1609	Санкт-Петербург г, пр-кт. Обуховской Обороны, д. 23, кв. 41
13	1.1.13	1.1.14	327°54.1`	66.19	данные отсутствуют	47:23:0713001:458	адрес отсутствует
14	1.1.14	1.1.1	327°53.6`	33.81	данные отсутствуют	данные отсутствуют	данные отсутствуют



ДОКУМЕНТ ПОДПИСАН
ЭЛЕКТРОННОЙ ПОДПИСЬЮ

Сертификат: 00ВВ056В7401СВ38D2В3576АСDС8425108

Владелец: ФЕДЕРАЛЬНАЯ СЛУЖБА ГОСУДАРСТВЕННОЙ
РЕГИСТРАЦИИ, КАДАСТРА И КАРТОГРАФИИ
Действителен: с 27.06.2023 по 19.09.2024

полное наименование должности

инициалы, фамилия

Выписка из Единого государственного реестра недвижимости об объекте недвижимости

Описание местоположения земельного участка

Земельный участок			
вид объекта недвижимости			
Лист № 1 раздела 3.2	Всего листов раздела 3.2: 1	Всего разделов: 8	Всего листов выписки: 12
19.09.2023г. № КУВИ-001/2023-213193876			
Кадастровый номер:		47:23:0713001:1832	

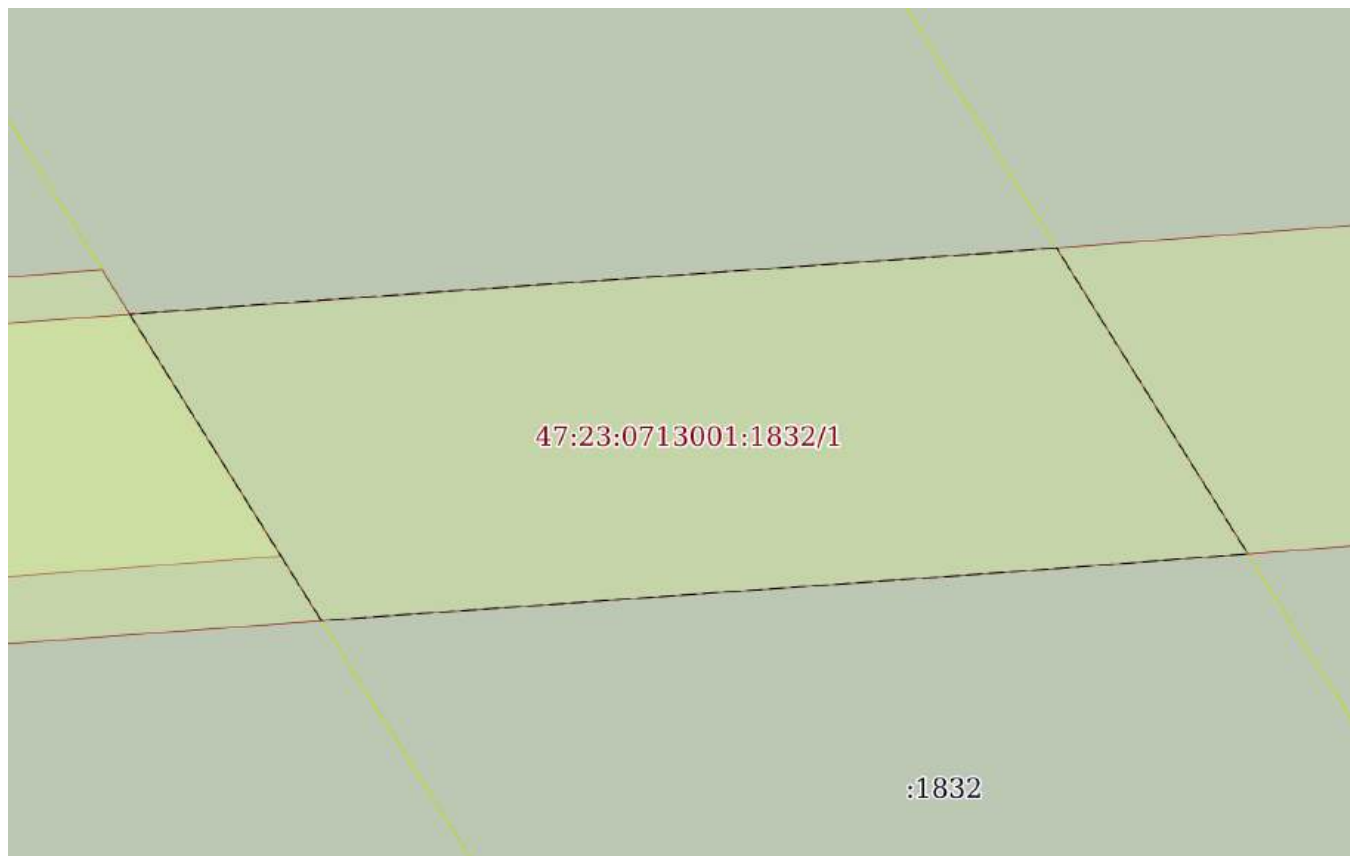
Сведения о характерных точках границы земельного участка				
Система координат МСК-47, зона 2				
Номер точки	Координаты, м		Описание закрепления на местности	Средняя квадратичная погрешность определения координат характерных точек границ земельного участка, м
	X	Y		
1	2	3	4	5
1	368407.29	2187691.13	-	2.5
2	368436.53	2187737.82	-	2.5
3	368125.13	2187932.77	-	2.5
4	368098.18	2187909.83	-	2.5
5	368097.54	2187906.89	-	2.5
6	368095.17	2187902.72	-	2.5
7	368091.49	2187900.77	-	2.5
8	368088	2187899.49	-	2.5
9	368085.42	2187900.74	-	2.5
10	368089.44	2187903.55	-	2.5
11	368087.85	2187905.82	-	2.5
12	368078.03	2187897.36	-	2.5
13	368322.58	2187744.27	-	2.5
14	368378.65	2187709.1	-	2.5
1	368407.29	2187691.13	-	2.5

полное наименование должности		ДОКУМЕНТ ПОДПИСАН ЭЛЕКТРОННОЙ ПОДПИСЬЮ	инициалы, фамилия
	Сертификат: 00ВВ056В7401СВ38D2В3576АСDС8425108 Владелец: ФЕДЕРАЛЬНАЯ СЛУЖБА ГОСУДАРСТВЕННОЙ РЕГИСТРАЦИИ, КАДАСТРА И КАРТОГРАФИИ Действителен: с 27.06.2023 по 19.09.2024		

Выписка из Единого государственного реестра недвижимости об объекте недвижимости
Сведения о частях земельного участка

Земельный участок			
вид объекта недвижимости			
Лист № 1 раздела 4	Всего листов раздела 4: 1	Всего разделов: 8	Всего листов выписки: 12
19.09.2023г. № КУВИ-001/2023-213193876			
Кадастровый номер:		47:23:0713001:1832	

План (чертеж, схема) части земельного участка Учетный номер части: 47:23:0713001:1832/1



Масштаб 1:500 Условные обозначения:

полное наименование должности	 ДОКУМЕНТ ПОДПИСАН ЭЛЕКТРОННОЙ ПОДПИСЬЮ	инициалы, фамилия
	Сертификат: 00ВВ056В7401СВ38D2В3576АСDС8425108 Владелец: ФЕДЕРАЛЬНАЯ СЛУЖБА ГОСУДАРСТВЕННОЙ РЕГИСТРАЦИИ, КАДАСТРА И КАРТОГРАФИИ Действителен: с 27.06.2023 по 19.09.2024	

Выписка из Единого государственного реестра недвижимости об объекте недвижимости
Сведения о частях земельного участка

Земельный участок			
вид объекта недвижимости			
Лист № 1 раздела 4.1	Всего листов раздела 4.1: 2	Всего разделов: 8	Всего листов выписки: 12
19.09.2023г. № КУВИ-001/2023-213193876			
Кадастровый номер:		47:23:0713001:1832	

Учетный номер части	Площадь, м2	Содержание ограничения в использовании или ограничения права на объект недвижимости или обременения объекта недвижимости
1	2	3
47:23:0713001:1832/1	1332	47:23-6.1781
	Весь	<p>вид ограничения (обременения): ограничения прав на земельный участок, предусмотренные статьей 56 Земельного кодекса Российской Федерации; Срок действия: не установлен; реквизиты документа-основания: документ, содержащий необходимые для внесения в государственный кадастр недвижимости сведения об установлении или изменении территориальной зоны или зоны с особыми условиями использования территорий, либо об отмене установления такой зоны от 19.04.2022 № PVD-0123/2022-28619; иной документ, содержащий описание объекта от 18.04.2022 № PVD-0123/2022-28619; доверенность от 06.10.2021 № 9964928; Содержание ограничения (обременения): В соответствии с Постановлением Правительства РФ от 24 февраля 2009 г. N 160 "О порядке установления охранных зон объектов электросетевого хозяйства и особых условий использования земельных участков, расположенных в границах таких зон" в охранных зонах запрещается осуществлять любые действия, которые могут нарушить безопасную работу объектов электросетевого хозяйства, в том числе привести к их повреждению или уничтожению, и (или) повлечь причинение вреда жизни, здоровью граждан и имуществу физических или юридических лиц, а также повлечь нанесение экологического ущерба и возникновение пожаров, в том числе: а) набрасывать на провода и опоры воздушных линий электропередачи посторонние предметы, а также подниматься на опоры воздушных линий электропередачи; б) размещать любые объекты и предметы (материалы) в пределах созданных в соответствии с требованиями нормативно-технических документов проходов и подъездов для доступа к объектам электросетевого хозяйства, а также проводить любые работы и возводить сооружения, которые могут препятствовать доступу к объектам электросетевого хозяйства, без создания необходимых для такого доступа проходов и подъездов; в) находиться в пределах огороженной территории и помещениях распределительных устройств и подстанций, открывать двери и люки распределительных устройств и подстанций, производить переключения и подключения в электрических сетях (указанное требование не распространяется на работников, занятых выполнением разрешенных в установленном порядке работ), разводить огонь в пределах охранных зон вводных и распределительных устройств, подстанций, воздушных линий электропередачи, а также в охранных зонах кабельных линий электропередачи; г) размещать свалки; д) производить работы ударными механизмами, сбрасывать тяжести массой свыше 5 тонн, производить сброс и слив едких и коррозионных веществ и горюче-смазочных материалов (в охранных зонах подземных кабельных линий электропередачи). В пределах охранных зон без письменного решения о согласовании сетевых</p>

полное наименование должности	 ДОКУМЕНТ ПОДПИСАН ЭЛЕКТРОННОЙ ПОДПИСЬЮ	инициалы, фамилия
	Сертификат: 00BV056B7401CB38D2B3576ACDC8425108 Владелец: ФЕДЕРАЛЬНАЯ СЛУЖБА ГОСУДАРСТВЕННОЙ РЕГИСТРАЦИИ, КАДАСТРА И КАРТОГРАФИИ Действителен: с 27.06.2023 по 19.09.2024	

Земельный участок			
вид объекта недвижимости			
Лист № 2 раздела 4.1	Всего листов раздела 4.1: 2	Всего разделов: 8	Всего листов выписки: 12

19.09.2023г. № КУВИ-001/2023-213193876

Кадастровый номер:

47:23:0713001:1832

организаций юридическим и физическим лицам запрещаются: а) строительство, капитальный ремонт, реконструкция или снос зданий и сооружений; б) горные, взрывные, мелиоративные работы, в том числе связанные с временным затоплением земель; в) посадка и вырубка деревьев и кустарников; г) дноуглубительные, землечерпальные и погрузочно-разгрузочные работы, добыча рыбы, других водных животных и растений придонными орудиями лова, устройство водопоев, колка и заготовка льда (в охранных зонах подводных кабельных линий электропередачи); д) проход судов, у которых расстояние по вертикали от верхнего крайнего габарита с грузом или без груза до нижней точки провеса проводов переходов воздушных линий электропередачи через водоемы менее минимально допустимого расстояния, в том числе с учетом максимального уровня подъема воды при паводке; е) проезд машин и механизмов, имеющих общую высоту с грузом или без груза от поверхности дороги более 4,5 метра (в охранных зонах воздушных линий электропередачи); ж) земляные работы на глубине более 0,3 метра (на вспахиваемых землях на глубине более 0,45 метра), а также планировка грунта (в охранных зонах подземных кабельных линий электропередачи); з) полив сельскохозяйственных культур в случае, если высота струи воды может составить свыше 3 метров (в охранных зонах воздушных линий электропередачи); и) полевые сельскохозяйственные работы с применением сельскохозяйственных машин и оборудования высотой более 4 метров (в охранных зонах воздушных линий электропередачи) или полевые сельскохозяйственные работы, связанные с вспашкой земли (в охранных зонах кабельных линий электропередачи). к) размещать детские и спортивные площадки, стадионы, рынки, торговые точки, полевые станы, загоны для скота, гаражи и стоянки всех видов машин и механизмов, садовые, огородные земельные участки и иные объекты недвижимости, расположенные в границах территории ведения гражданами садоводства или огородничества для собственных нужд, объекты жилищного строительства, в том числе индивидуального (в охранных зонах воздушных линий электропередачи); л) складировать или размещать хранилища любых, в том числе горюче-смазочных, материалов; м) устраивать причалы для стоянки судов, барж и плавучих кранов, бросать якоря с судов и осуществлять их проход с отданными якорями, цепями, лотами, волокушами и тралами (в охранных зонах подводных кабельных линий электропередачи).; Реестровый номер границы: 47:23-6.1781; Вид объекта реестра границ: Зона с особыми условиями использования территории; Вид зоны по документу: Охранная зона объекта электросетевого хозяйства - ВЛ-10кВ ф8 Батово; Тип зоны: Охранная зона инженерных коммуникаций



ДОКУМЕНТ ПОДПИСАН
ЭЛЕКТРОННОЙ ПОДПИСЬЮ

Сертификат: 00BV056B7401CB38D2B3576ACDC8425108

Владелец: ФЕДЕРАЛЬНАЯ СЛУЖБА ГОСУДАРСТВЕННОЙ

РЕГИСТРАЦИИ, КАДАСТРА И КАРТОГРАФИИ

Действителен: с 27.06.2023 по 19.09.2024

полное наименование должности

инициалы, фамилия

Выписка из Единого государственного реестра недвижимости об объекте недвижимости
Сведения о частях земельного участка

Земельный участок			
вид объекта недвижимости			
Лист № 1 раздела 4.2	Всего листов раздела 4.2: 1	Всего разделов: 8	Всего листов выписки: 12
19.09.2023г. № КУВИ-001/2023-213193876			
Кадастровый номер:		47:23:0713001:1832	

Сведения о характерных точках границы части (частей) земельного участка				
Учетный номер части: 47:23:0713001:1832/1				
Система координат				
Номер точки	Координаты, м		Описание закрепления на местности	Средняя квадратичная погрешность определения координат характерных точек границ земельного участка, м
	X	Y		
1	2	3	4	5
1	368298.49	2187824.24	-	-
2	368278	2187837.06	-	-
3	368276.81	2187821.41	-	-
4	368273.68	2187776.99	-	-
5	368273.53	2187774.97	-	-
6	368294.05	2187762.13	-	-
7	368295.03	2187775.46	-	-
8	368298.15	2187819.85	-	-
1	368298.49	2187824.24	-	-

полное наименование должности	 ДОКУМЕНТ ПОДПИСАН ЭЛЕКТРОННОЙ ПОДПИСЬЮ	инициалы, фамилия
	Сертификат: 00BV056B7401CB38D2B3576ACDC8425108 Владелец: ФЕДЕРАЛЬНАЯ СЛУЖБА ГОСУДАРСТВЕННОЙ РЕГИСТРАЦИИ, КАДАСТРА И КАРТОГРАФИИ Действителен: с 27.06.2023 по 19.09.2024	

Филиал публично-правовой компании "Роскадастр" по Ленинградской области
полное наименование органа регистрации прав
Выписка из Единого государственного реестра недвижимости об объекте недвижимости



Сведения о характеристиках объекта недвижимости

На основании запроса от 30.10.2023, поступившего на рассмотрение 30.10.2023, сообщаем, что согласно записям Единого государственного реестра недвижимости:

Раздел 1 Лист 1

Земельный участок			
вид объекта недвижимости			
Лист № 1 раздела 1	Всего листов раздела 1: 3	Всего разделов: 8	Всего листов выписки: 12
30.10.2023г. № КУВИ-001/2023-245106504			
Кадастровый номер:	47:23:0713001:1833		
Номер кадастрового квартала:	47:23:0713001		
Дата присвоения кадастрового номера:	24.10.2022		
Ранее присвоенный государственный учетный номер:	данные отсутствуют		
Местоположение:	Российская Федерация, Ленинградская область, Гатчинский район.		
Площадь:	89406 +/- 105		
Кадастровая стоимость, руб.:	513190.44		
Кадастровые номера расположенных в пределах земельного участка объектов недвижимости:	данные отсутствуют		
Кадастровые номера объектов недвижимости, из которых образован объект недвижимости:	47:23:0713001:1608		
Кадастровые номера образованных объектов недвижимости:	данные отсутствуют		
Категория земель:	Земли сельскохозяйственного назначения		
Виды разрешенного использования:	для сельскохозяйственной деятельности		
Сведения о кадастровом инженере:	образованием 2 земельных участков путем раздела земельного участка с кадастровым номером 47:23:0713001:1608, расположенного: Российская Федерация, Ленинградская область, Гатчинский район, 319, 2022-10-19		
Сведения о лесах, водных объектах и об иных природных объектах, расположенных в пределах земельного участка:	данные отсутствуют		
Сведения о том, что земельный участок полностью расположен в границах зоны с особыми условиями использования территории, территории объекта культурного наследия, публичного сервитута:	данные отсутствуют		

полное наименование должности	 ДОКУМЕНТ ПОДПИСАН ЭЛЕКТРОННОЙ ПОДПИСЬЮ Сертификат: 00BV056B7401CB38D2B3576ACDC8425108 Владелец: ФЕДЕРАЛЬНАЯ СЛУЖБА ГОСУДАРСТВЕННОЙ РЕГИСТРАЦИИ, КАДАСТРА И КАРТОГРАФИИ Действителен: с 27.06.2023 по 19.09.2024	инициалы, фамилия

Земельный участок			
вид объекта недвижимости			
Лист № 2 раздела 1	Всего листов раздела 1: 3	Всего разделов: 8	Всего листов выписки: 12
30.10.2023г. № КУВИ-001/2023-245106504			
Кадастровый номер:		47:23:0713001:1833	
Сведения о том, что земельный участок расположен в границах особой экономической зоны, территории опережающего социально-экономического развития, зоны территориального развития в Российской Федерации, игровой зоны:		данные отсутствуют	
Сведения о том, что земельный участок расположен в границах особо охраняемой природной территории, охотничьих угодий, лесничеств:		данные отсутствуют	
Сведения о результатах проведения государственного земельного надзора:		данные отсутствуют	
Сведения о расположении земельного участка в границах территории, в отношении которой утвержден проект межевания территории:		данные отсутствуют	
Условный номер земельного участка:		данные отсутствуют	
Сведения о принятии акта и (или) заключении договора, предусматривающих предоставление в соответствии с земельным законодательством исполнительным органом государственным органом власти или органом местного самоуправления, находящегося в государственной или муниципальной собственности земельного участка для строительства наемного дома социального использования или наемного дома коммерческого использования:		данные отсутствуют	
Сведения о том, что земельный участок или земельные участки образованы на основании решения об изъятии земельного участка и (или) расположенного на нем объекта недвижимости для государственных или муниципальных нужд:		данные отсутствуют	
Сведения о том, что земельный участок образован из земель или земельного участка, государственная собственность на которые не разграничена:		данные отсутствуют	
Сведения о наличии земельного спора о местоположении границ земельных участков:		данные отсутствуют	
Статус записи об объекте недвижимости:		Сведения об объекте недвижимости имеют статус "актуальные"	
Особые отметки:		Сведения об ограничениях права на объект недвижимости, обременениях данного объекта, не зарегистрированных в реестре прав, ограничений прав и обременений недвижимого имущества: вид ограничения (обременения): ограничения прав на земельный участок, предусмотренные статьей 56	



ДОКУМЕНТ ПОДПИСАН
ЭЛЕКТРОННОЙ ПОДПИСЬЮ

Сертификат: 00ВВ056В7401СВ38D2В3576АСDС8425108

Владелец: ФЕДЕРАЛЬНАЯ СЛУЖБА ГОСУДАРСТВЕННОЙ
РЕГИСТРАЦИИ, КАДАСТРА И КАРТОГРАФИИ
Действителен: с 27.06.2023 по 19.09.2024

полное наименование должности

инициалы, фамилия

Земельный участок			
вид объекта недвижимости			
Лист № 3 раздела 1	Всего листов раздела 1: 3	Всего разделов: 8	Всего листов выписки: 12
30.10.2023г. № КУВИ-001/2023-245106504			
Кадастровый номер:		47:23:0713001:1833	
		Земельного кодекса Российской Федерации; срок действия: с 24.10.2022; реквизиты документа-основания: документ, содержащий необходимые для внесения в государственный кадастр недвижимости сведения об установлении или изменении территориальной зоны или зоны с особыми условиями использования территорий, либо об отмене установления такой зоны от 19.04.2022 № PVD-0123/2022-28619; иной документ, содержащий описание объекта от 18.04.2022 № PVD-0123/2022-28619; доверенность от 06.10.2021 № 9964928.	
Получатель выписки:		Рыбичева Анна Александровна	

полное наименование должности	 ДОКУМЕНТ ПОДПИСАН ЭЛЕКТРОННОЙ ПОДПИСЬЮ Сертификат: 00ВВ056В7401СВ38D2В3576АСDC8425108 Владелец: ФЕДЕРАЛЬНАЯ СЛУЖБА ГОСУДАРСТВЕННОЙ РЕГИСТРАЦИИ, КАДАСТРА И КАРТОГРАФИИ Действителен: с 27.06.2023 по 19.09.2024	инициалы, фамилия
-------------------------------	---	-------------------

Выписка из Единого государственного реестра недвижимости об объекте недвижимости
Сведения о зарегистрированных правах

Земельный участок			
вид объекта недвижимости			
Лист № 1 раздела 2	Всего листов раздела 2: 2	Всего разделов: 8	Всего листов выписки: 12
30.10.2023г. № КУВИ-001/2023-245106504			
Кадастровый номер:		47:23:0713001:1833	
1	Правообладатель (правообладатели):	1.1	Физическое лицо
	Сведения о возможности предоставления третьим лицам персональных данных физического лица:	1.1.1	данные отсутствуют
2	Вид, номер, дата и время государственной регистрации права:	2.1	Собственность 47:23:0713001:1833-47/054/2022-1 24.10.2022 09:59:01
3	Сведения об осуществлении государственной регистрации сделки, права без необходимого в силу закона согласия третьего лица, органа:	3.1	данные отсутствуют
4	Ограничение прав и обременение объекта недвижимости:	не зарегистрировано	
5	Договоры участия в долевом строительстве:	не зарегистрировано	
6	Заявленные в судебном порядке права требования:	данные отсутствуют	
7	Сведения о возможности предоставления третьим лицам персональных данных физического лица	данные отсутствуют	
8	Сведения о возражении в отношении зарегистрированного права:	данные отсутствуют	
9	Сведения о наличии решения об изъятии объекта недвижимости для государственных и муниципальных нужд:	данные отсутствуют	
10	Сведения о невозможности государственной регистрации без личного участия правообладателя или его законного представителя:	данные отсутствуют	
11	Правопритязания и сведения о наличии поступивших, но не рассмотренных заявлений о проведении государственной регистрации права (перехода, прекращения права), ограничения права или обременения объекта недвижимости, сделки в отношении объекта недвижимости:	отсутствуют	

полное наименование должности	 <p>ДОКУМЕНТ ПОДПИСАН ЭЛЕКТРОННОЙ ПОДПИСЬЮ</p> <p>Сертификат: 00BV056B7401CB38D2B3576ACDC8425108 Владелец: ФЕДЕРАЛЬНАЯ СЛУЖБА ГОСУДАРСТВЕННОЙ РЕГИСТРАЦИИ, КАДАСТРА И КАРТОГРАФИИ Действителен: с 27.06.2023 по 19.09.2024</p>	инициалы, фамилия

Земельный участок			
вид объекта недвижимости			
Лист № 2 раздела 2	Всего листов раздела 2: 2	Всего разделов: 8	Всего листов выписки: 12
30.10.2023г. № КУВИ-001/2023-245106504			
Кадастровый номер:		47:23:0713001:1833	
11	Сведения о невозможности государственной регистрации перехода, прекращения, ограничения права на земельный участок из земель сельскохозяйственного назначения:	данные отсутствуют	

полное наименование должности	 ДОКУМЕНТ ПОДПИСАН ЭЛЕКТРОННОЙ ПОДПИСЬЮ Сертификат: 00ВВ056В7401СВ38D2В3576АСDC8425108 Владелец: ФЕДЕРАЛЬНАЯ СЛУЖБА ГОСУДАРСТВЕННОЙ РЕГИСТРАЦИИ, КАДАСТРА И КАРТОГРАФИИ Действителен: с 27.06.2023 по 19.09.2024	инициалы, фамилия
-------------------------------	---	-------------------

Выписка из Единого государственного реестра недвижимости об объекте недвижимости
 Описание местоположения земельного участка

Земельный участок			
вид объекта недвижимости			
Лист № 1 раздела 3	Всего листов раздела 3: 1	Всего разделов: 8	Всего листов выписки: 12
30.10.2023г. № КУВИ-001/2023-245106504			
Кадастровый номер:		47:23:0713001:1833	

План (чертеж, схема) земельного участка



Масштаб 1:6000	Условные обозначения:
----------------	-----------------------

полное наименование должности	 ДОКУМЕНТ ПОДПИСАН ЭЛЕКТРОННОЙ ПОДПИСЬЮ	инициалы, фамилия
	Сертификат: 00ВВ056В7401СВ38D2В3576АСDC8425108 Владелец: ФЕДЕРАЛЬНАЯ СЛУЖБА ГОСУДАРСТВЕННОЙ РЕГИСТРАЦИИ, КАДАСТРА И КАРТОГРАФИИ Действителен: с 27.06.2023 по 19.09.2024	

Выписка из Единого государственного реестра недвижимости об объекте недвижимости

Описание местоположения земельного участка

Земельный участок			
вид объекта недвижимости			
Лист № 1 раздела 3.1	Всего листов раздела 3.1: 1	Всего разделов: 8	Всего листов выписки: 12
30.10.2023г. № КУВИ-001/2023-245106504			
Кадастровый номер:		47:23:0713001:1833	

Описание местоположения границ земельного участка							
№ п/п	Номер точки		Дирекционный угол	Горизонтальное положение, м	Описание закрепления на местности	Кадастровые номера смежных участков	Сведения об адресах правообладателей смежных земельных участков
	начальная	конечная					
1	2	3	4	5	6	7	8
1	1.1.1	1.1.2	327°57.1`	367.39	данные отсутствуют	47:23:0713001:1832	г. Санкт-Петербург, пр-кт. Обуховской Обороны, д. 23, кв. 41
2	1.1.2	1.1.3	237°56.6`	55.09	данные отсутствуют	47:23:0713001:1832	г. Санкт-Петербург, пр-кт. Обуховской Обороны, д. 23, кв. 41
3	1.1.3	1.1.4	327°53.5`	10.05	данные отсутствуют	данные отсутствуют	данные отсутствуют
4	1.1.4	1.1.5	327°58.6`	257.45	данные отсутствуют	данные отсутствуют	данные отсутствуют
5	1.1.5	1.1.6	86°40.6`	196.61	данные отсутствуют	47:23:0713001:628	Ленинградская область, г.Гатчина, ул.Киргетова, д.15А, кв.25
6	1.1.6	1.1.7	143°7.3`	492.65	данные отсутствуют	47:23:0713001:1231	г. Санкт-Петербург, просп.Обуховской Обороны, д.23, кв.41
7	1.1.7	1.1.8	194°45.6`	3.45	данные отсутствуют	47:23:0713001:1231	г. Санкт-Петербург, просп.Обуховской Обороны, д.23, кв.41
8	1.1.8	1.1.9	219°26.4`	14.23	данные отсутствуют	данные отсутствуют	данные отсутствуют
9	1.1.9	1.1.10	296°42.7`	1.76	данные отсутствуют	данные отсутствуют	данные отсутствуют
10	1.1.10	1.1.11	245°8.2`	1.81	данные отсутствуют	данные отсутствуют	данные отсутствуют
11	1.1.11	1.1.1	220°24.2`	147.03	данные отсутствуют	данные отсутствуют	данные отсутствуют

полное наименование должности	 ДОКУМЕНТ ПОДПИСАН ЭЛЕКТРОННОЙ ПОДПИСЬЮ	инициалы, фамилия
	Сертификат: 00BV056B7401CB38D2B3576ACDC8425108 Владелец: ФЕДЕРАЛЬНАЯ СЛУЖБА ГОСУДАРСТВЕННОЙ РЕГИСТРАЦИИ, КАДАСТРА И КАРТОГРАФИИ Действителен: с 27.06.2023 по 19.09.2024	

Выписка из Единого государственного реестра недвижимости об объекте недвижимости

Описание местоположения земельного участка

Земельный участок			
вид объекта недвижимости			
Лист № 1 раздела 3.2	Всего листов раздела 3.2: 1	Всего разделов: 8	Всего листов выписки: 12
30.10.2023г. № КУВИ-001/2023-245106504			
Кадастровый номер:		47:23:0713001:1833	

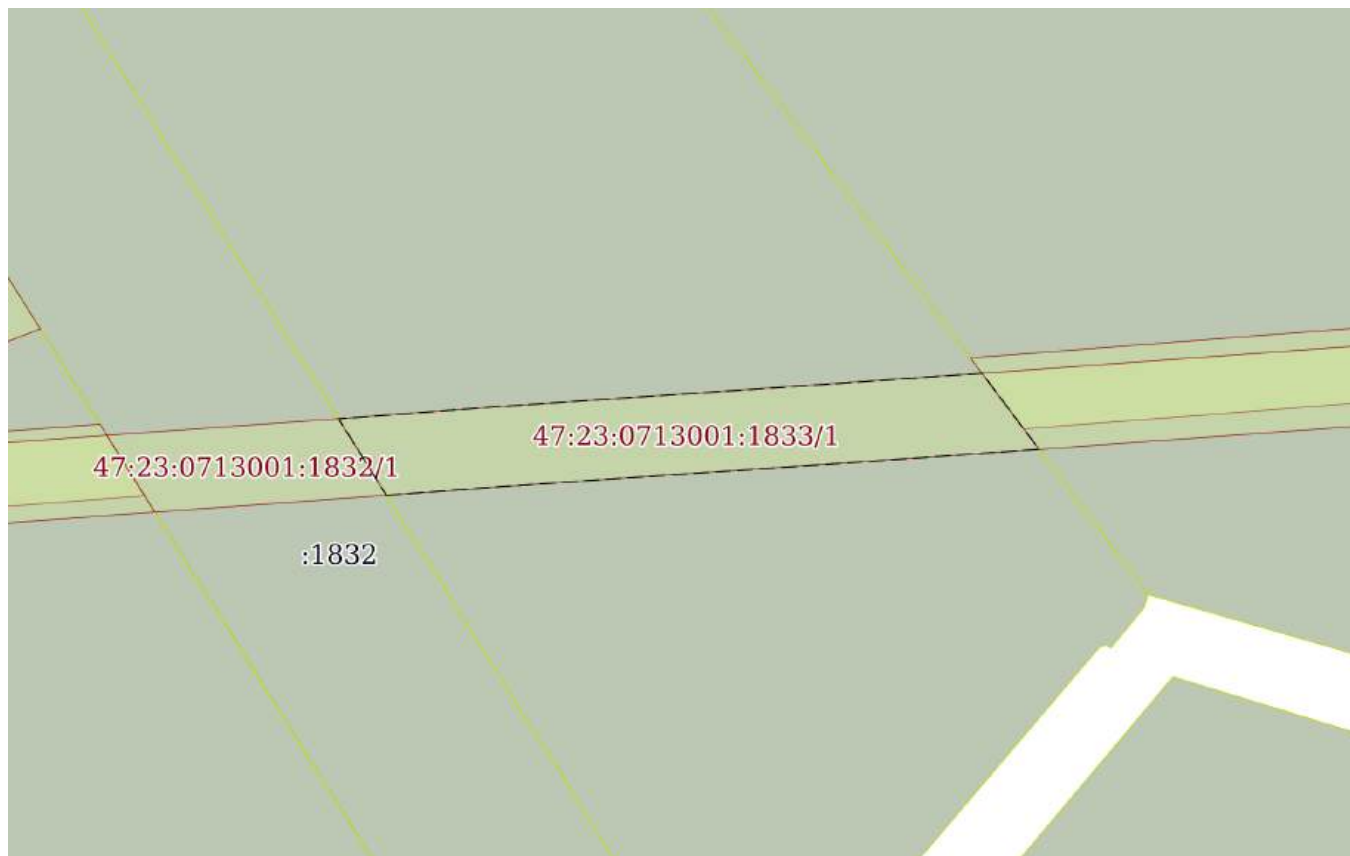
Сведения о характерных точках границы земельного участка				
Система координат МСК-47, зона 2				
Номер точки	Координаты, м		Описание закрепления на местности	Средняя квадратичная погрешность определения координат характерных точек границ земельного участка, м
	X	Y		
1	2	3	4	5
1	368125.13	2187932.77	-	2.5
2	368436.53	2187737.82	-	2.5
3	368407.29	2187691.13	-	2.5
4	368415.8	2187685.79	-	2.5
5	368634.07	2187549.27	-	2.5
6	368645.47	2187745.55	-	2.5
7	368251.39	2188041.2	-	2.5
8	368248.05	2188040.32	-	2.5
9	368237.06	2188031.28	-	2.5
10	368237.85	2188029.71	-	2.5
11	368237.09	2188028.07	-	2.5
1	368125.13	2187932.77	-	2.5

полное наименование должности		ДОКУМЕНТ ПОДПИСАН	инициалы, фамилия
		ЭЛЕКТРОННОЙ ПОДПИСЬЮ	
	Сертификат: 00ВВ056В7401СВ38D2В3576АСDC8425108		
	Владелец: ФЕДЕРАЛЬНАЯ СЛУЖБА ГОСУДАРСТВЕННОЙ		
	РЕГИСТРАЦИИ, КАДАСТРА И КАРТОГРАФИИ		
	Действителен: с 27.06.2023 по 19.09.2024		

Выписка из Единого государственного реестра недвижимости об объекте недвижимости
Сведения о частях земельного участка

Земельный участок			
вид объекта недвижимости			
Лист № 1 раздела 4	Всего листов раздела 4: 1	Всего разделов: 8	Всего листов выписки: 12
30.10.2023г. № КУВИ-001/2023-245106504			
Кадастровый номер:		47:23:0713001:1833	

План (чертеж, схема) части земельного участка Учетный номер части: 47:23:0713001:1833/1



Масштаб 1:2000 Условные обозначения:

полное наименование должности	 ДОКУМЕНТ ПОДПИСАН ЭЛЕКТРОННОЙ ПОДПИСЬЮ	инициалы, фамилия
	Сертификат: 00ВВ056В7401СВ38D2В3576АСDC8425108 Владелец: ФЕДЕРАЛЬНАЯ СЛУЖБА ГОСУДАРСТВЕННОЙ РЕГИСТРАЦИИ, КАДАСТРА И КАРТОГРАФИИ Действителен: с 27.06.2023 по 19.09.2024	

Выписка из Единого государственного реестра недвижимости об объекте недвижимости
Сведения о частях земельного участка

Земельный участок			
вид объекта недвижимости			
Лист № 1 раздела 4.1	Всего листов раздела 4.1: 2	Всего разделов: 8	Всего листов выписки: 12
30.10.2023г. № КУВИ-001/2023-245106504			
Кадастровый номер:		47:23:0713001:1833	

Учетный номер части	Площадь, м2	Содержание ограничения в использовании или ограничения права на объект недвижимости или обременения объекта недвижимости
1	2	3
47:23:0713001:1833/1	3727	47:23-6.1781
	Весь	<p>вид ограничения (обременения): ограничения прав на земельный участок, предусмотренные статьей 56 Земельного кодекса Российской Федерации; Срок действия: не установлен; реквизиты документа-основания: документ, содержащий необходимые для внесения в государственный кадастр недвижимости сведения об установлении или изменении территориальной зоны или зоны с особыми условиями использования территорий, либо об отмене установления такой зоны от 19.04.2022 № PVD-0123/2022-28619; иной документ, содержащий описание объекта от 18.04.2022 № PVD-0123/2022-28619; доверенность от 06.10.2021 № 9964928; Содержание ограничения (обременения): В соответствии с Постановлением Правительства РФ от 24 февраля 2009 г. N 160 "О порядке установления охранных зон объектов электросетевого хозяйства и особых условий использования земельных участков, расположенных в границах таких зон" в охранных зонах запрещается осуществлять любые действия, которые могут нарушить безопасную работу объектов электросетевого хозяйства, в том числе привести к их повреждению или уничтожению, и (или) повлечь причинение вреда жизни, здоровью граждан и имуществу физических или юридических лиц, а также повлечь нанесение экологического ущерба и возникновение пожаров, в том числе: а) набрасывать на провода и опоры воздушных линий электропередачи посторонние предметы, а также подниматься на опоры воздушных линий электропередачи; б) размещать любые объекты и предметы (материалы) в пределах созданных в соответствии с требованиями нормативно-технических документов проходов и подъездов для доступа к объектам электросетевого хозяйства, а также проводить любые работы и возводить сооружения, которые могут препятствовать доступу к объектам электросетевого хозяйства, без создания необходимых для такого доступа проходов и подъездов; в) находиться в пределах огороженной территории и помещениях распределительных устройств и подстанций, открывать двери и люки распределительных устройств и подстанций, производить переключения и подключения в электрических сетях (указанное требование не распространяется на работников, занятых выполнением разрешенных в установленном порядке работ), разводить огонь в пределах охранных зон вводных и распределительных устройств, подстанций, воздушных линий электропередачи, а также в охранных зонах кабельных линий электропередачи; г) размещать свалки; д) производить работы ударными механизмами, сбрасывать тяжести массой свыше 5 тонн, производить сброс и слив едких и коррозионных веществ и горюче-смазочных материалов (в охранных зонах подземных кабельных линий электропередачи). В пределах охранных зон без письменного решения о согласовании сетевых</p>



ДОКУМЕНТ ПОДПИСАН
ЭЛЕКТРОННОЙ ПОДПИСЬЮ

Сертификат: 00ВВ056В7401СВ38Д2В3576АСДС8425108

Владелец: ФЕДЕРАЛЬНАЯ СЛУЖБА ГОСУДАРСТВЕННОЙ
РЕГИСТРАЦИИ, КАДАСТРА И КАРТОГРАФИИ
Действителен: с 27.06.2023 по 19.09.2024

полное наименование должности

инициалы, фамилия

Земельный участок			
вид объекта недвижимости			
Лист № 2 раздела 4.1	Всего листов раздела 4.1: 2	Всего разделов: 8	Всего листов выписки: 12

30.10.2023г. № КУВИ-001/2023-245106504

Кадастровый номер:

47:23:0713001:1833

организаций юридическим и физическим лицам запрещаются: а) строительство, капитальный ремонт, реконструкция или снос зданий и сооружений; б) горные, взрывные, мелиоративные работы, в том числе связанные с временным затоплением земель; в) посадка и вырубка деревьев и кустарников; г) дноуглубительные, землечерпальные и погрузочно-разгрузочные работы, добыча рыбы, других водных животных и растений придонными орудиями лова, устройство водопоев, колка и заготовка льда (в охранных зонах подводных кабельных линий электропередачи); д) проход судов, у которых расстояние по вертикали от верхнего крайнего габарита с грузом или без груза до нижней точки провеса проводов переходов воздушных линий электропередачи через водоемы менее минимально допустимого расстояния, в том числе с учетом максимального уровня подъема воды при паводке; е) проезд машин и механизмов, имеющих общую высоту с грузом или без груза от поверхности дороги более 4,5 метра (в охранных зонах воздушных линий электропередачи); ж) земляные работы на глубине более 0,3 метра (на вспахиваемых землях на глубине более 0,45 метра), а также планировка грунта (в охранных зонах подземных кабельных линий электропередачи); з) полив сельскохозяйственных культур в случае, если высота струи воды может составить свыше 3 метров (в охранных зонах воздушных линий электропередачи); и) полевые сельскохозяйственные работы с применением сельскохозяйственных машин и оборудования высотой более 4 метров (в охранных зонах воздушных линий электропередачи) или полевые сельскохозяйственные работы, связанные с вспашкой земли (в охранных зонах кабельных линий электропередачи). к) размещать детские и спортивные площадки, стадионы, рынки, торговые точки, полевые станы, загоны для скота, гаражи и стоянки всех видов машин и механизмов, садовые, огородные земельные участки и иные объекты недвижимости, расположенные в границах территории ведения гражданами садоводства или огородничества для собственных нужд, объекты жилищного строительства, в том числе индивидуального (в охранных зонах воздушных линий электропередачи); л) складировать или размещать хранилища любых, в том числе горюче-смазочных, материалов; м) устраивать причалы для стоянки судов, барж и плавучих кранов, бросать якоря с судов и осуществлять их проход с отданными якорями, цепями, лотами, волокушами и тралами (в охранных зонах подводных кабельных линий электропередачи).; Реестровый номер границы: 47:23-6.1781; Вид объекта реестра границ: Зона с особыми условиями использования территории; Вид зоны по документу: Охранная зона объекта электросетевого хозяйства - ВЛ-10кВ ф8 Батово; Тип зоны: Охранная зона инженерных коммуникаций



ДОКУМЕНТ ПОДПИСАН
ЭЛЕКТРОННОЙ ПОДПИСЬЮ

Сертификат: 00BV056B7401CB38D2B3576ACDC8425108

Владелец: ФЕДЕРАЛЬНАЯ СЛУЖБА ГОСУДАРСТВЕННОЙ

РЕГИСТРАЦИИ, КАДАСТРА И КАРТОГРАФИИ

Действителен: с 27.06.2023 по 19.09.2024

полное наименование должности

инициалы, фамилия

Выписка из Единого государственного реестра недвижимости об объекте недвижимости

Сведения о частях земельного участка

Земельный участок			
вид объекта недвижимости			
Лист № 1 раздела 4.2	Всего листов раздела 4.2: 1	Всего разделов: 8	Всего листов выписки: 12
30.10.2023г. № КУВИ-001/2023-245106504			
Кадастровый номер:		47:23:0713001:1833	

Сведения о характерных точках границы части (частей) земельного участка				
Учетный номер части: 47:23:0713001:1833/1				
Система координат				
Номер точки	Координаты, м		Описание закрепления на местности	Средняя квадратичная погрешность определения координат характерных точек границ земельного участка, м
	X	Y		
1	2	3	4	5
1	368278	2187837.06	-	-
2	368298.49	2187824.24	-	-
3	368301.54	2187864.23	-	-
4	368304.56	2187908.48	-	-
5	368307.61	2187953.49	-	-
6	368310.66	2187996.73	-	-
7	368290.31	2188012	-	-
8	368289.36	2187998.99	-	-
9	368286.26	2187954.97	-	-
10	368283.21	2187909.93	-	-
11	368280.19	2187865.77	-	-
1	368278	2187837.06	-	-

полное наименование должности		ДОКУМЕНТ ПОДПИСАН ЭЛЕКТРОННОЙ ПОДПИСЬЮ	инициалы, фамилия
	Сертификат: 00ВВ056В7401СВ38D2В3576АСDС8425108 Владелец: ФЕДЕРАЛЬНАЯ СЛУЖБА ГОСУДАРСТВЕННОЙ РЕГИСТРАЦИИ, КАДАСТРА И КАРТОГРАФИИ Действителен: с 27.06.2023 по 19.09.2024		

Выписка из Единого государственного реестра недвижимости об объекте недвижимости
Сведения о характеристиках объекта недвижимости

На основании запроса от 09.07.2024, поступившего на рассмотрение 09.07.2024, сообщаем, что согласно записям Единого государственного реестра недвижимости:

Земельный участок			
<small>(вид объекта недвижимости)</small>			
Лист № ___ Раздела 1	Всего листов раздела 1 : ___	Всего разделов: 0	Всего листов выписки: 13
09.07.2024 № КУВИ-001/2024-178749074			
Кадастровый номер:		47:23:0713001:2137	

Номер кадастрового квартала:	47:23:0713001
Дата присвоения кадастрового номера:	10.04.2024
Ранее присвоенный государственный учетный номер:	данные отсутствуют
Адрес:	Российская Федерация, Ленинградская область, Гатчинский муниципальный район, Рождественское сельское поселение
Площадь:	48000 +/-77 кв. м
Кадастровая стоимость, руб.:	275520
Кадастровые номера расположенных в пределах земельного участка объектов недвижимости:	данные отсутствуют
Кадастровые номера объектов недвижимости, из которых образован объект недвижимости:	47:23:0713001:1609, 47:23:0713001:1832, 47:23:0713001:1833
Кадастровые номера образованных объектов недвижимости:	данные отсутствуют
Сведения о включении объекта недвижимости в состав предприятия как имущественного комплекса:	данные отсутствуют

полное наименование должности	подпись	инициалы, фамилия

М.П.

Выписка из Единого государственного реестра недвижимости об объекте недвижимости
Сведения о характеристиках объекта недвижимости

Земельный участок			
(вид объекта недвижимости)			
Лист № ___ Раздела 1	Всего листов раздела 1 : ___	Всего разделов: 0	Всего листов выписки: 13
09.07.2024 № КУВИ-001/2024-178749074			
Кадастровый номер:		47:23:0713001:2137	

Категория земель:	Земли сельскохозяйственного назначения
Виды разрешенного использования:	для сельскохозяйственной деятельности
Сведения о кадастровом инженеру:	Слизунова Ольга Сергеевна, кадастровые работы: образованием 2 земельных участков путем перераспределения земельных участков с кадастровыми номерами 47:23:0713001:1609, 47:23:0713001:1832, 47:23:0713001:1833 по договору №14/2 от 08.04.2024
Сведения о лесах, водных объектах и об иных природных объектах, расположенных в пределах земельного участка:	данные отсутствуют
Сведения о том, что земельный участок полностью или частично расположен в границах зоны с особыми условиями использования территории или территории объекта культурного наследия	Земельный участок полностью (частично) расположен в границах 47:23-6.1781
Сведения о том, что земельный участок расположен в границах особой экономической зоны, территории опережающего развития, зоны территориального развития в Российской Федерации, игровой зоны:	данные отсутствуют
Сведения о том, что земельный участок расположен в границах особо охраняемой природной территории, Байкальской природной территории и ее экологических зон, лесопаркового зеленого пояса, охотничьего угодья, лесничества:	данные отсутствуют
Сведения о результатах проведения государственного земельного надзора:	данные отсутствуют
Сведения о расположении земельного участка в границах территории, в отношении которой утвержден проект межевания территории:	данные отсутствуют

полное наименование должности	подпись	инициалы, фамилия

Выписка из Единого государственного реестра недвижимости об объекте недвижимости
Сведения о характеристиках объекта недвижимости

Земельный участок			
(вид объекта недвижимости)			
Лист № ___ Раздела 1	Всего листов раздела 1 : ___	Всего разделов: 0	Всего листов выписки: 13
09.07.2024 № КУВИ-001/2024-178749074			
Кадастровый номер:		47:23:0713001:2137	

Условный номер земельного участка:	данные отсутствуют
Сведения о принятии акта и (или) заключении договора, предусматривающих предоставление в соответствии с земельным законодательством исполнительным органом государственной власти или органом местного самоуправления находящегося в государственной или муниципальной собственности земельного участка для строительства наемного дома социального использования или наемного дома коммерческого использования:	данные отсутствуют
Сведения о том, что земельный участок или земельные участки образованы на основании решения об изъятии земельного участка и (или) расположенного на нем объекта недвижимости для государственных или муниципальных нужд:	данные отсутствуют
Сведения о том, что земельный участок образован из земель или земельного участка, государственная собственность на которые не разграничена:	данные отсутствуют
Сведения о наличии земельного спора о местоположении границ земельных участков:	данные отсутствуют
Статус записи об объекте недвижимости:	Сведения об объекте недвижимости имеют статус "актуальные"
Особые отметки:	Сведения об ограничениях права на объект недвижимости, обременениях данного объекта, не зарегистрированных в реестре прав, ограничений прав и обременений недвижимого имущества: Вид ограничения (обременения): Ограничения прав на земельный участок, предусмотренные статьей 56 Земельного кодекса Российской Федерации; срок действия: с 10.04.2024; Реквизиты документа-основания: Доверенность от 2023-06-07 № 3335268; Документ, содержащий необходимые для внесения в государственный кадастр недвижимости сведения об установлении или изменении территориальной зоны или зоны с особыми условиями использования территорий, либо об отмене установления такой зоны от 2024-03-29 № PVD-0123/2024-12080; Охранная зона объекта электросетевого хозяйства - ВЛ-10кВ ф8 Батово от 2024-03-29 № PVD-0123/2024-12080; Постановление о порядке установления охранных зон объектов электросетевого хозяйства и особых условий использования земельных участков, расположенных в границах таких зон от 2009-02-24 № 2488/160 выдан: Правительство Российской Федерации.

Получатель выписки:	Рыбичева Анна Александровна
---------------------	-----------------------------

полное наименование должности	подпись	инициалы, фамилия

М.П.

Выписка из Единого государственного реестра недвижимости об объекте недвижимости
Сведения о зарегистрированных правах

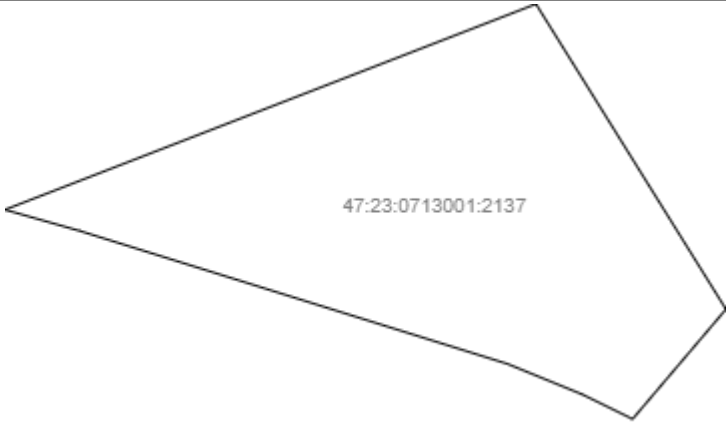
Земельный участок	
(вид объекта недвижимости)	
Лист № ___ Раздела 2	Всего листов раздела 2 : ___
Всего разделов: 0	Всего листов выписки: 13
09.07.2024 № КУВИ-001/2024-178749074	
Кадастровый номер:	47:23:0713001:2137
1. Правообладатель (правообладатели):	1.1. Физическое лицо
2. Вид, номер и дата государственной регистрации права:	2.1. Собственность: 47:23:0713001:2137-47/054/2024-1, 10.04.2024
3. Ограничение прав и обременение объекта недвижимости:	не зарегистрировано
4. Договоры участия в долевом строительстве:	данные отсутствуют
5. Заявленные в судебном порядке права требования:	данные отсутствуют
6. Сведения о возражении в отношении зарегистрированного права:	данные отсутствуют
7. Сведения о наличии решения об изъятии объекта недвижимости для государственных и муниципальных нужд:	данные отсутствуют
8. Сведения о невозможности государственной регистрации без личного участия правообладателя или его законного представителя:	данные отсутствуют
9. Правопритязания и сведения о наличии поступивших, но не рассмотренных заявлений о проведении государственной регистрации права (перехода, прекращения права), ограничения права или обременения объекта недвижимости, сделки в отношении объекта недвижимости:	отсутствуют
10. Сведения об осуществлении государственной регистрации сделки, права, ограничения права без необходимого в силу закона согласия третьего лица, органа:	данные отсутствуют
11. Сведения о невозможности государственной регистрации перехода, прекращения, ограничения права на земельный участок из земель сельскохозяйственного назначения:	данные отсутствуют

полное наименование должности	подпись	инициалы, фамилия

М.П.

Выписка из Единого государственного реестра недвижимости об объекте недвижимости
Описание местоположения земельного участка

Земельный участок			
(вид объекта недвижимости)			
Лист № ___ Раздела 3	Всего листов раздела 3 : ___	Всего разделов: 0	Всего листов выписки: 13
09.07.2024 № КУВИ-001/2024-178749074			
Кадастровый номер:		47:23:0713001:2137	

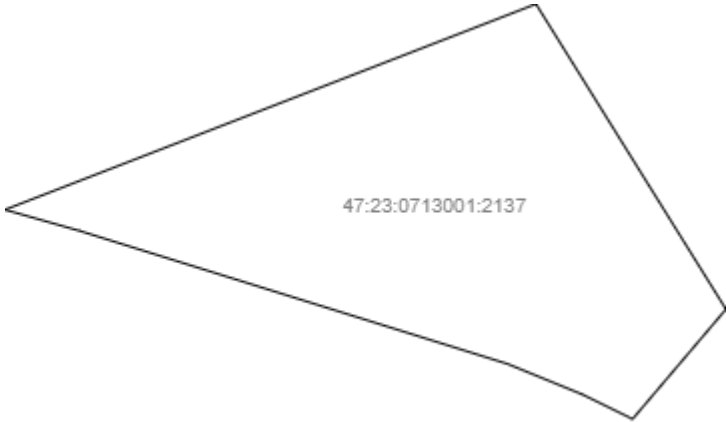
План (чертеж, схема) земельного участка			
			
Масштаб 1: _____	Условные обозначения:		

полное наименование должности	подпись	инициалы, фамилия

М.П.

Выписка из Единого государственного реестра недвижимости об объекте недвижимости
Описание местоположения земельного участка

Земельный участок			
(вид объекта недвижимости)			
Лист № ___ Раздела <u>3</u>	Всего листов раздела <u>3</u> : ___	Всего разделов: <u>0</u>	Всего листов выписки: <u>13</u>
09.07.2024 № КУВИ-001/2024-178749074			
Кадастровый номер:		47:23:0713001:2137	

План (чертеж, схема) земельного участка			
			
Масштаб 1: _____	Условные обозначения:		

полное наименование должности	подпись	инициалы, фамилия

М.П.

Выписка из Единого государственного реестра недвижимости об объекте недвижимости
Описание местоположения земельного участка

Земельный участок			
<small>(вид объекта недвижимости)</small>			
Лист № ___ Раздела 3.1	Всего листов раздела 3.1 : ___	Всего разделов: 0	Всего листов выписки: 13
09.07.2024 № КУВИ-001/2024-178749074			
Кадастровый номер:		47:23:0713001:2137	

Описание местоположения границ земельного участка							
Номер п/п	Номер точки		Дирекционный угол	Горизонтальное проложение, м	Описание закрепления на местности	Кадастровые номера смежных участков	Сведения об адресах правообладателей смежных земельных участков
	начальная	конечная					
1	2	3	4	5	6	7	8
1	1	2	68°50.1`	289.49	—	47:23:0713001:458(1)	адрес отсутствует
2	2	3	68°49.6`	44.02	—	47:23:0713001:2138(1)	адрес отсутствует
3	3	4	148°4.9`	210.51	—	47:23:0713001:2138(1)	адрес отсутствует
4	4	5	220°24.3`	84.47	—	47:23:0713001:2138(1)	адрес отсутствует
5	5	6	300°52.3`	1.07	—	данные отсутствуют	адрес отсутствует
6	6	7	296°1.6`	31.91	—	данные отсутствуют	адрес отсутствует
7	7	8	292°10.6`	47.1	—	данные отсутствуют	адрес отсутствует
8	8	9	287°15.7`	262.19	—	данные отсутствуют	адрес отсутствует
9	9	1	285°48.5`	45.7	—	данные отсутствуют	адрес отсутствует

полное наименование должности	подпись	инициалы, фамилия

М.П.

Выписка из Единого государственного реестра недвижимости об объекте недвижимости
Описание местоположения земельного участка

Земельный участок			
(вид объекта недвижимости)			
Лист № ___ Раздела 3.2	Всего листов раздела 3.2 : ___	Всего разделов: 0	Всего листов выписки: 13
09.07.2024 № КУВИ-001/2024-178749074			
Кадастровый номер:		47:23:0713001:2137	


Сведения о характерных точках границы земельного участка				
Система координат: МСК-47 зона 2				
Номер точки	Координаты		Описание закрепления на местности	Средняя квадратическая погрешность определения координат характерных точек границ земельного участка, м
	X	Y		
1	2	3	4	5
1	368218.06	2187474.31	данные отсутствуют	0.1
2	368322.58	2187744.27	данные отсутствуют	0.1
31	368338.48	2187785.32	данные отсутствуют	0.1
32	368159.8	2187896.62	данные отсутствуют	0.1
33	368095.48	2187841.87	данные отсутствуют	0.1
7	368096.03	2187840.95	данные отсутствуют	0.1
8	368110.03	2187812.28	данные отсутствуют	0.1
9	368127.81	2187768.66	данные отсутствуют	0.1
10	368205.61	2187518.28	данные отсутствуют	0.1
1	368218.06	2187474.31	данные отсутствуют	0.1

полное наименование должности	подпись	инициалы, фамилия

М.П.

Выписка из Единого государственного реестра недвижимости об объекте недвижимости
Сведения о частях земельного участка

Земельный участок			
<small>(вид объекта недвижимости)</small>			
Лист № ___ Раздела 4	Всего листов раздела 4 : ___	Всего разделов: 0	Всего листов выписки: 13
09.07.2024 № КУВИ-001/2024-178749074			
Кадастровый номер:		47:23:0713001:2137	


План (чертеж, схема) части земельного участка	Учетный номер части: 47:23:0713001:2137/1		
			
Масштаб 1: _____	Условные обозначения:		

полное наименование должности	подпись	инициалы, фамилия

М.П.

Выписка из Единого государственного реестра недвижимости об объекте недвижимости
Сведения о частях земельного участка

Земельный участок			
(вид объекта недвижимости)			
Лист № ___ Раздела 4	Всего листов раздела 4 : ___	Всего разделов: 0	Всего листов выписки: 13
09.07.2024 № КУВИ-001/2024-178749074			
Кадастровый номер:		47:23:0713001:2137	

План (чертеж, схема) части земельного участка		Учетный номер части: 47:23:0713001:2137/2	
			
Масштаб 1: _____	Условные обозначения:		

полное наименование должности	подпись	инициалы, фамилия

М.П.

Выписка из Единого государственного реестра недвижимости об объекте недвижимости
Сведения о частях земельного участка

Земельный участок			
(вид объекта недвижимости)			
Лист № ___ Раздела 4.1	Всего листов раздела 4.1 : ___	Всего разделов: 0	Всего листов выписки: 13
09.07.2024 № КУВИ-001/2024-178749074			
Кадастровый номер:		47:23:0713001:2137	

Учетный номер части	Площадь (м ²)	Содержание ограничения в использовании или ограничения права на объект недвижимости или обременения объекта недвижимости
1	2	3
1	4341	Реестровый номер границы: 47:23-6.1781
2	4340	Реестровый номер границы: 47:23-6.1781

полное наименование должности	подпись	инициалы, фамилия

М.П.

Выписка из Единого государственного реестра недвижимости об объекте недвижимости
Сведения о частях земельного участка

Земельный участок				
<small>(вид объекта недвижимости)</small>				
Лист № ___ Раздела 4.2		Всего листов раздела 4.2 : ___		Всего разделов: 0
Всего листов выписки: 13				
09.07.2024 № КУВИ-001/2024-178749074				
Кадастровый номер:			47:23:0713001:2137	
Сведения о характерных точках границы части (частей) земельного участка				
Учетный номер части: 1				
Система координат:				
Номер точки	Координаты, м		Описание закрепления на местности	Средняя квадратическая погрешность определения координат характерных точек границы части земельного участка, м
	X	Y		
1	2	3	4	5
	368259.24	2187580.68	_____	_____
	368285.86	2187649.42	_____	_____
	368289.18	2187695.78	_____	_____
	368291.75	2187730.71	_____	_____
	368295.03	2187775.46	_____	_____
	368297.52	2187810.84	_____	_____
	368276.98	2187823.63	_____	_____
	368276.81	2187821.41	_____	_____
	368273.68	2187776.99	_____	_____
	368270.4	2187732.28	_____	_____
	368267.84	2187697.33	_____	_____
	368263.97	2187643.36	_____	_____
	368260.52	2187598.89	_____	_____
	368259.24	2187580.68	_____	_____

полное наименование должности	подпись	инициалы, фамилия

М.П.

Выписка из Единого государственного реестра недвижимости об объекте недвижимости
Сведения о частях земельного участка

Земельный участок					
<small>(вид объекта недвижимости)</small>					
Лист № ___ Раздела 4.2		Всего листов раздела 4.2 : ___		Всего разделов: 0	Всего листов выписки: 13
09.07.2024 № КУВИ-001/2024-178749074					
Кадастровый номер:			47:23:0713001:2137		
Сведения о характерных точках границы части (частей) земельного участка					
Учетный номер части: 2					
Система координат:					
Номер точки	Координаты, м		Описание закрепления на местности	Средняя квадратическая погрешность определения координат характерных точек границы части земельного участка, м	
	X	Y			
1	2	3	4	5	
	368259.24	2187580.68	_____	_____	
	368285.86	2187649.42	_____	_____	
	368289.18	2187695.78	_____	_____	
	368295.03	2187775.46	_____	_____	
	368297.52	2187810.84	_____	_____	
	368276.98	2187823.63	_____	_____	
	368276.81	2187821.41	_____	_____	
	368273.68	2187776.99	_____	_____	
	368267.84	2187697.33	_____	_____	
	368263.97	2187643.36	_____	_____	
	368260.52	2187598.89	_____	_____	
	368259.24	2187580.68	_____	_____	

полное наименование должности	подпись	инициалы, фамилия

М.П.

Выписка из Единого государственного реестра недвижимости об объекте недвижимости
Сведения о характеристиках объекта недвижимости

На основании запроса от 09.07.2024, поступившего на рассмотрение 09.07.2024, сообщаем, что согласно записям Единого государственного реестра недвижимости:

Земельный участок			
<small>(вид объекта недвижимости)</small>			
Лист № ___ Раздела 1	Всего листов раздела 1 : ___	Всего разделов: 0	Всего листов выписки: 15
09.07.2024 № КУВИ-001/2024-178749407			
Кадастровый номер:		47:23:0713001:2138	

Номер кадастрового квартала:	47:23:0713001
Дата присвоения кадастрового номера:	10.04.2024
Ранее присвоенный государственный учетный номер:	данные отсутствуют
Адрес:	Российская Федерация, Ленинградская область, Гатчинский муниципальный район, Рождественское сельское поселение
Площадь:	102013 +/-112 кв. м
Кадастровая стоимость, руб.:	585554.62
Кадастровые номера расположенных в пределах земельного участка объектов недвижимости:	данные отсутствуют
Кадастровые номера объектов недвижимости, из которых образован объект недвижимости:	47:23:0713001:1609, 47:23:0713001:1832, 47:23:0713001:1833
Кадастровые номера образованных объектов недвижимости:	данные отсутствуют
Сведения о включении объекта недвижимости в состав предприятия как имущественного комплекса:	данные отсутствуют

полное наименование должности	подпись	инициалы, фамилия

М.П.

Выписка из Единого государственного реестра недвижимости об объекте недвижимости

Сведения о характеристиках объекта недвижимости

Земельный участок			
(вид объекта недвижимости)			
Лист № ___ Раздела 1	Всего листов раздела 1 : ___	Всего разделов: 0	Всего листов выписки: 15
09.07.2024 № КУВИ-001/2024-178749407			
Кадастровый номер:		47:23:0713001:2138	

Категория земель:	Земли сельскохозяйственного назначения
Виды разрешенного использования:	для сельскохозяйственной деятельности
Сведения о кадастровом инженеру:	Слизунова Ольга Сергеевна, кадастровые работы: образованием 2 земельных участков путем перераспределения земельных участков с кадастровыми номерами 47:23:0713001:1609, 47:23:0713001:1832, 47:23:0713001:1833 по договору №14/2 от 08.04.2024
Сведения о лесах, водных объектах и об иных природных объектах, расположенных в пределах земельного участка:	данные отсутствуют
Сведения о том, что земельный участок полностью или частично расположен в границах зоны с особыми условиями использования территории или территории объекта культурного наследия	Земельный участок полностью (частично) расположен в границах 47:23-6.1781
Сведения о том, что земельный участок расположен в границах особой экономической зоны, территории опережающего развития, зоны территориального развития в Российской Федерации, игровой зоны:	данные отсутствуют
Сведения о том, что земельный участок расположен в границах особо охраняемой природной территории, Байкальской природной территории и ее экологических зон, лесопаркового зеленого пояса, охотничьего угодья, лесничества:	данные отсутствуют
Сведения о результатах проведения государственного земельного надзора:	данные отсутствуют
Сведения о расположении земельного участка в границах территории, в отношении которой утвержден проект межевания территории:	данные отсутствуют

полное наименование должности	подпись	инициалы, фамилия

М.П.

Выписка из Единого государственного реестра недвижимости об объекте недвижимости
Сведения о характеристиках объекта недвижимости

Земельный участок			
(вид объекта недвижимости)			
Лист № ___ Раздела 1	Всего листов раздела 1 : ___	Всего разделов: 0	Всего листов выписки: 15
09.07.2024 № КУВИ-001/2024-178749407			
Кадастровый номер:		47:23:0713001:2138	

Условный номер земельного участка:	данные отсутствуют
Сведения о принятии акта и (или) заключении договора, предусматривающих предоставление в соответствии с земельным законодательством исполнительным органом государственной власти или органом местного самоуправления находящегося в государственной или муниципальной собственности земельного участка для строительства наемного дома социального использования или наемного дома коммерческого использования:	данные отсутствуют
Сведения о том, что земельный участок или земельные участки образованы на основании решения об изъятии земельного участка и (или) расположенного на нем объекта недвижимости для государственных или муниципальных нужд:	данные отсутствуют
Сведения о том, что земельный участок образован из земель или земельного участка, государственная собственность на которые не разграничена:	данные отсутствуют
Сведения о наличии земельного спора о местоположении границ земельных участков:	данные отсутствуют
Статус записи об объекте недвижимости:	Сведения об объекте недвижимости имеют статус "актуальные"
Особые отметки:	Сведения об ограничениях права на объект недвижимости, обременениях данного объекта, не зарегистрированных в реестре прав, ограничений прав и обременений недвижимого имущества: Вид ограничения (обременения): Ограничения прав на земельный участок, предусмотренные статьей 56 Земельного кодекса Российской Федерации; срок действия: с 10.04.2024; Реквизиты документа-основания: Доверенность от 2023-06-07 № 3335268; Документ, содержащий необходимые для внесения в государственный кадастр недвижимости сведения об установлении или изменении территориальной зоны или зоны с особыми условиями использования территорий, либо об отмене установления такой зоны от 2024-03-29 № PVD-0123/2024-12080; Охранная зона объекта электросетевого хозяйства - ВЛ-10кВ ф8 Батово от 2024-03-29 № PVD-0123/2024-12080; Постановление о порядке установления охранных зон объектов электросетевого хозяйства и особых условий использования земельных участков, расположенных в границах таких зон от 2009-02-24 № 2502/160 выдан: Правительство Российской Федерации.

Получатель выписки:	Рыбичева Анна Александровна
---------------------	-----------------------------

полное наименование должности	подпись	инициалы, фамилия

М.П.

Выписка из Единого государственного реестра недвижимости об объекте недвижимости
Сведения о зарегистрированных правах

Земельный участок	
(вид объекта недвижимости)	
Лист № ___ Раздела 2	Всего листов раздела 2 : ___
Всего разделов: 0	Всего листов выписки: 15
09.07.2024 № КУВИ-001/2024-178749407	
Кадастровый номер:	47:23:0713001:2138
1. Правообладатель (правообладатели):	1.1. Физическое лицо
2. Вид, номер и дата государственной регистрации права:	2.1. Собственность: 47:23:0713001:2138-47/054/2024-1, 10.04.2024
3. Ограничение прав и обременение объекта недвижимости:	не зарегистрировано
4. Договоры участия в долевом строительстве:	данные отсутствуют
5. Заявленные в судебном порядке права требования:	данные отсутствуют
6. Сведения о возражении в отношении зарегистрированного права:	данные отсутствуют
7. Сведения о наличии решения об изъятии объекта недвижимости для государственных и муниципальных нужд:	данные отсутствуют
8. Сведения о невозможности государственной регистрации без личного участия правообладателя или его законного представителя:	данные отсутствуют
9. Правопритязания и сведения о наличии поступивших, но не рассмотренных заявлений о проведении государственной регистрации права (перехода, прекращения права), ограничения права или обременения объекта недвижимости, сделки в отношении объекта недвижимости:	отсутствуют
10. Сведения об осуществлении государственной регистрации сделки, права, ограничения права без необходимого в силу закона согласия третьего лица, органа:	данные отсутствуют
11. Сведения о невозможности государственной регистрации перехода, прекращения, ограничения права на земельный участок из земель сельскохозяйственного назначения:	данные отсутствуют

полное наименование должности	подпись	инициалы, фамилия

М.П.

Выписка из Единого государственного реестра недвижимости об объекте недвижимости
Описание местоположения земельного участка

Земельный участок			
(вид объекта недвижимости)			
Лист № ___ Раздела 3	Всего листов раздела 3 : ___	Всего разделов: 0	Всего листов выписки: 15
09.07.2024 № КУВИ-001/2024-178749407			
Кадастровый номер:		47:23:0713001:2138	

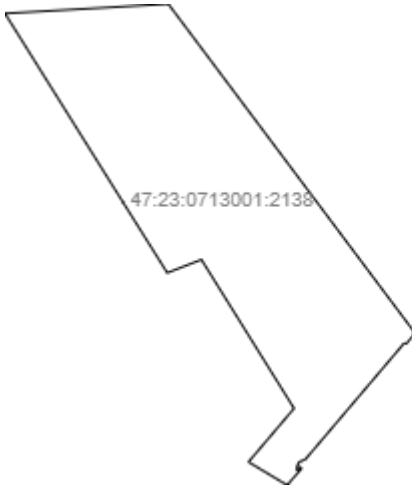
План (чертеж, схема) земельного участка			
			
Масштаб 1: _____	Условные обозначения:		

полное наименование должности	подпись	инициалы, фамилия

М.П.

Выписка из Единого государственного реестра недвижимости об объекте недвижимости
Описание местоположения земельного участка

Земельный участок			
(вид объекта недвижимости)			
Лист № ___ Раздела <u>3</u>	Всего листов раздела <u>3</u> : ___	Всего разделов: <u>0</u>	Всего листов выписки: <u>15</u>
09.07.2024 № КУВИ-001/2024-178749407			
Кадастровый номер:		47:23:0713001:2138	

План (чертеж, схема) земельного участка			
			
Масштаб 1: _____	Условные обозначения:		

полное наименование должности	подпись	инициалы, фамилия

М.П.

Выписка из Единого государственного реестра недвижимости об объекте недвижимости
Описание местоположения земельного участка

Земельный участок			
(вид объекта недвижимости)			
Лист № ___ Раздела 3.1	Всего листов раздела 3.1 : ___	Всего разделов: 0	Всего листов выписки: 15
09.07.2024 № КУВИ-001/2024-178749407			
Кадастровый номер:		47:23:0713001:2138	

Описание местоположения границ земельного участка							
Номер п/п	Номер точки		Дирекционный угол	Горизонтальное проложение, м	Описание закрепления на местности	Кадастровые номера смежных участков	Сведения об адресах правообладателей смежных земельных участков
	начальная	конечная					
1	2	3	4	5	6	7	8
1	1	2	86°40.6`	196.61	—	47:23:0713001:628(1)	адрес отсутствует
2	2	3	143°7.3`	492.65	—	47:23:0713001:1231(1)	адрес отсутствует
3	3	4	194°45.6`	3.45	—	данные отсутствуют	адрес отсутствует
4	4	5	219°26.4`	14.23	—	данные отсутствуют	адрес отсутствует
5	5	6	296°42.7`	1.76	—	данные отсутствуют	адрес отсутствует
6	6	7	245°8.2`	1.81	—	данные отсутствуют	адрес отсутствует
7	7	8	220°24.2`	147.03	—	данные отсутствуют	адрес отсутствует
8	8	9	220°24.3`	35.39	—	данные отсутствуют	адрес отсутствует
9	9	10	257°43.1`	3.01	—	данные отсутствуют	адрес отсутствует
10	10	11	240°23.3`	4.8	—	данные отсутствуют	адрес отсутствует
11	11	12	207°55.1`	4.16	—	данные отсутствуют	адрес отсутствует
12	12	13	200°8.5`	3.72	—	данные отсутствуют	адрес отсутствует
13	13	14	154°9.0`	2.87	—	данные отсутствуют	адрес отсутствует

14	14	15	34°57.2`	4.9	—	данные отсутствуют	адрес отсутствует
15	15	16	125°0.5`	2.77	—	данные отсутствуют	адрес отсутствует

полное наименование должности	подпись	инициалы, фамилия

М.П.

Выписка из Единого государственного реестра недвижимости об объекте недвижимости
Описание местоположения земельного участка

Земельный участок			
(вид объекта недвижимости)			
Лист № ___ Раздела 3.1	Всего листов раздела 3.1 : ___	Всего разделов: 0	Всего листов выписки: 15
09.07.2024 № КУВИ-001/2024-178749407			
Кадастровый номер:		47:23:0713001:2138	

Описание местоположения границ земельного участка							
Номер п/п	Номер точки		Дирекционный угол	Горизонтальное проложение, м	Описание закрепления на местности	Кадастровые номера смежных участков	Сведения об адресах правообладателей смежных земельных участков
	начальная	конечная					
1	2	3	4	5	6	7	8
16	16	17	220°44.2'	12.93	—	данные отсутствуют	адрес отсутствует
17	17	18	220°44.9'	13.45	—	данные отсутствуют	адрес отсутствует
18	18	19	297°14.5'	1.14	—	данные отсутствуют	адрес отсутствует
19	19	20	298°42.1'	6.48	—	данные отсутствуют	адрес отсутствует
20	20	21	300°55.7'	46.68	—	данные отсутствуют	адрес отсутствует
21	21	22	40°24.3'	84.47	—	47:23:0713001:2137(1)	адрес отсутствует
22	22	23	328°4.9'	210.51	—	47:23:0713001:2137(1)	адрес отсутствует
23	23	24	248°49.6'	44.02	—	47:23:0713001:2137(1)	адрес отсутствует
24	24	25	327°54.1'	66.19	—	47:23:0713001:458(1)	адрес отсутствует
25	25	26	327°53.6'	33.81	—	данные отсутствуют	адрес отсутствует
26	26	27	327°53.5'	10.05	—	данные отсутствуют	адрес отсутствует
27	27	1	327°58.6'	257.45	—	данные отсутствуют	адрес отсутствует

полное наименование должности	подпись	инициалы, фамилия

М.П.

Выписка из Единого государственного реестра недвижимости об объекте недвижимости
Описание местоположения земельного участка

Земельный участок			
(вид объекта недвижимости)			
Лист № ___ Раздела 3.2	Всего листов раздела 3.2 : ___	Всего разделов: 0	Всего листов выписки: 15
09.07.2024 № КУВИ-001/2024-178749407			
Кадастровый номер:		47:23:0713001:2138	

Сведения о характерных точках границы земельного участка				
Система координат: МСК-47 зона 2				
Номер точки	Координаты		Описание закрепления на местности	Средняя квадратическая погрешность определения координат характерных точек границ земельного участка, м
	X	Y		
1	2	3	4	5
24	368634.07	2187549.27	данные отсутствуют	0.1
25	368645.47	2187745.55	данные отсутствуют	0.1
26	368251.39	2188041.2	данные отсутствуют	0.1
27	368248.05	2188040.32	данные отсутствуют	0.1
28	368237.06	2188031.28	данные отсутствуют	0.1
29	368237.85	2188029.71	данные отсутствуют	0.1
30	368237.09	2188028.07	данные отсутствуют	0.1
14	368125.13	2187932.77	данные отсутствуют	0.1
15	368098.18	2187909.83	данные отсутствуют	0.1
16	368097.54	2187906.89	данные отсутствуют	0.1
17	368095.17	2187902.72	данные отсутствуют	0.1
18	368091.49	2187900.77	данные отсутствуют	0.1
19	368088	2187899.49	данные отсутствуют	0.1
20	368085.42	2187900.74	данные отсутствуют	0.1
21	368089.44	2187903.55	данные отсутствуют	0.1

полное наименование должности	подпись	инициалы, фамилия

М.П.

Выписка из Единого государственного реестра недвижимости об объекте недвижимости
Описание местоположения земельного участка

Земельный участок			
(вид объекта недвижимости)			
Лист № <u> </u> Раздела 3.2	Всего листов раздела 3.2 : <u> </u>	Всего разделов: 0	Всего листов выписки: 15
09.07.2024 № КУВИ-001/2024-178749407			
Кадастровый номер:		47:23:0713001:2138	


Сведения о характерных точках границы земельного участка				
Система координат: МСК-47 зона 2				
Номер точки	Координаты		Описание закрепления на местности	Средняя квадратическая погрешность определения координат характерных точек границ земельного участка, м
	X	Y		
1	2	3	4	5
22	368087.85	2187905.82	данные отсутствуют	0.1
3	368078.05	2187897.38	данные отсутствуют	0.1
4	368067.86	2187888.6	данные отсутствуют	0.1
5	368068.38	2187887.59	данные отсутствуют	0.1
6	368071.49	2187881.91	данные отсутствуют	0.1
33	368095.48	2187841.87	данные отсутствуют	0.1
32	368159.8	2187896.62	данные отсутствуют	0.1
31	368338.48	2187785.32	данные отсутствуют	0.1
2	368322.58	2187744.27	данные отсутствуют	0.1
11	368378.65	2187709.1	данные отсутствуют	0.1
12	368407.29	2187691.13	данные отсутствуют	0.1
23	368415.8	2187685.79	данные отсутствуют	0.1
24	368634.07	2187549.27	данные отсутствуют	0.1

полное наименование должности	подпись	инициалы, фамилия

М.П.

Выписка из Единого государственного реестра недвижимости об объекте недвижимости
Сведения о частях земельного участка

Земельный участок			
(вид объекта недвижимости)			
Лист № ___ Раздела 4	Всего листов раздела 4 : ___	Всего разделов: 0	Всего листов выписки: 15
09.07.2024 № КУВИ-001/2024-178749407			
Кадастровый номер:		47:23:0713001:2138	

План (чертеж, схема) части земельного участка	Учетный номер части: 47:23:0713001:2138/1		
			
Масштаб 1: _____	Условные обозначения:		

полное наименование должности	подпись	инициалы, фамилия

М.П.

Выписка из Единого государственного реестра недвижимости об объекте недвижимости
Сведения о частях земельного участка

Земельный участок			
(вид объекта недвижимости)			
Лист № ___ Раздела 4	Всего листов раздела 4 : ___	Всего разделов: 0	Всего листов выписки: 15
09.07.2024 № КУВИ-001/2024-178749407			
Кадастровый номер:		47:23:0713001:2138	

План (чертеж, схема) части земельного участка		Учетный номер части: 47:23:0713001:2138/2	
			
Масштаб 1: _____	Условные обозначения:		

полное наименование должности	подпись	инициалы, фамилия

М.П.

Выписка из Единого государственного реестра недвижимости об объекте недвижимости
Сведения о частях земельного участка

Земельный участок			
<small>(вид объекта недвижимости)</small>			
Лист № ___ Раздела 4.1	Всего листов раздела 4.1 : ___	Всего разделов: 0	Всего листов выписки: 15
09.07.2024 № КУВИ-001/2024-178749407			
Кадастровый номер:		47:23:0713001:2138	

Учетный номер части	Площадь (м ²)	Содержание ограничения в использовании или ограничения права на объект недвижимости или обременения объекта недвижимости
1	2	3
1	4015	Реестровый номер границы: 47:23-6.1781
2	4015	Реестровый номер границы: 47:23-6.1781

полное наименование должности	подпись	инициалы, фамилия

М.П.

Выписка из Единого государственного реестра недвижимости об объекте недвижимости
Сведения о частях земельного участка

Земельный участок				
<small>(вид объекта недвижимости)</small>				
Лист № ___ Раздела 4.2		Всего листов раздела 4.2 : ___		Всего разделов: 0
Всего листов выписки: 15				
09.07.2024 № КУВИ-001/2024-178749407				
Кадастровый номер:			47:23:0713001:2138	
Сведения о характерных точках границы части (частей) земельного участка				
Учетный номер части: 1				
Система координат:				
Номер точки	Координаты, м		Описание закрепления на местности	Средняя квадратическая погрешность определения координат характерных точек границы части земельного участка, м
	X	Y		
1	2	3	4	5
	368298.15	2187819.85	_____	_____
	368301.54	2187864.23	_____	_____
	368304.56	2187908.48	_____	_____
	368307.61	2187953.49	_____	_____
	368310.66	2187996.73	_____	_____
	368290.31	2188012	_____	_____
	368289.36	2187998.99	_____	_____
	368286.26	2187954.97	_____	_____
	368283.21	2187909.93	_____	_____
	368280.19	2187865.77	_____	_____
	368276.98	2187823.63	_____	_____
	368297.52	2187810.84	_____	_____
	368298.15	2187819.85	_____	_____

полное наименование должности	подпись	инициалы, фамилия

М.П.

Выписка из Единого государственного реестра недвижимости об объекте недвижимости
Сведения о частях земельного участка

Земельный участок					
<small>(вид объекта недвижимости)</small>					
Лист № ___ Раздела 4.2		Всего листов раздела 4.2 : ___		Всего разделов: 0	Всего листов выписки: 15
09.07.2024 № КУВИ-001/2024-178749407					
Кадастровый номер:			47:23:0713001:2138		
Сведения о характерных точках границы части (частей) земельного участка					
Учетный номер части: 2					
Система координат:					
Номер точки	Координаты, м		Описание закрепления на местности	Средняя квадратическая погрешность определения координат характерных точек границы части земельного участка, м	
	X	Y			
1	2	3	4	5	
	368310.66	2187996.73	_____	_____	
	368290.31	2188012	_____	_____	
	368289.36	2187998.99	_____	_____	
	368286.26	2187954.97	_____	_____	
	368283.21	2187909.93	_____	_____	
	368280.19	2187865.77	_____	_____	
	368276.98	2187823.63	_____	_____	
	368297.52	2187810.84	_____	_____	
	368298.15	2187819.85	_____	_____	
	368301.54	2187864.23	_____	_____	
	368304.56	2187908.48	_____	_____	
	368307.61	2187953.49	_____	_____	
	368310.66	2187996.73	_____	_____	

полное наименование должности	подпись	инициалы, фамилия

М.П.