



ФЕДЕРАЛЬНОЕ ГОСУДАРСТВЕННОЕ БЮДЖЕТНОЕ УЧРЕЖДЕНИЕ НАУКИ
ИНСТИТУТ ИСТОРИИ МАТЕРИАЛЬНОЙ КУЛЬТУРЫ
РОССИЙСКОЙ АКАДЕМИИ НАУК (ИИМК РАН)

Дворцовая наб., 18, лит. А, Санкт-Петербург, 191186
тел. +7 (812) 5715092, факс +7 (812) 5716271, Эл. почта: admin@archeo.ru
ОКПО: 02698499, ОГРН: 1027809188527, ИНН: 7825004658, КПП: 784101001

УТВЕРЖДАЮ

Директор Центра спасательной
археологии ИИМК РАН

Соловьева Н.Ф.

«30» сентября 2024 г.

Акт государственной историко-культурной экспертизы земельного участка, подлежащего воздействию земляных, строительных, мелиоративных и (или) хозяйственных работ, предусмотренных статьей 25 Лесного кодекса Российской Федерации работ по использованию лесов (за исключением работ, указанных в пунктах 3, 4 и 7 части 1 статьи 25 Лесного кодекса Российской Федерации) и иных работ в случае, если федеральный орган охраны объектов культурного наследия и орган охраны объектов культурного наследия субъекта Российской Федерации не имеют данных об отсутствии на указанных землях объектов археологического наследия, включенных в реестр, и выявленных объектов археологического наследия (земельного участка по объекту: «Газопровод межпоселковый от г. Приозерск к п. Бурнево, г.п. Кузнечное с отводом на п. Сторожевое Приозерского района Ленинградской области»)

Заказчик: ООО «КТПИ «Газпроект»

г. Санкт-Петербург;
Ленинградская область, Приозерский район
2024

Акт государственной историко-культурной экспертизы земельного участка, подлежащего воздействию земляных, строительных, мелиоративных и (или) хозяйственных работ, предусмотренных статьей 25 Лесного кодекса Российской Федерации работ по использованию лесов (за исключением работ, указанных в пунктах 3, 4 и 7 части 1 статьи 25 Лесного кодекса Российской Федерации) и иных работ в случае, если федеральный орган охраны объектов культурного наследия и орган охраны объектов культурного наследия субъекта Российской Федерации не имеют данных об отсутствии на указанных землях объектов археологического наследия, включенных в реестр, и выявленных объектов археологического наследия (земельного участка по объекту: «Газопровод межпоселковый от г. Приозерск к п. Бурнево, г.п. Кузнечное с отводом на п. Сторожевое Приозерского района Ленинградской области»)

Настоящий акт государственной историко-культурной экспертизы составлен в соответствии с Положением о государственной историко-культурной экспертизе, утвержденным постановлением Правительства Российской Федерации от 25 апреля 2024 г. № 530.

Дата начала проведения экспертизы: «26» июня 2024 г.

Дата окончания экспертизы: «30» сентября 2024 г.

Место проведения экспертизы: г. Санкт-Петербург; Ленинградская область, Приозерский район

Заказчик экспертизы: ООО «КТПИ «Газпроект»

Юридический / Почтовый адрес: 197341, г. Санкт-Петербург, вн.тер.г. муниципальный округ Комендантский аэродром, ш. Фермское, д. 22 литера А, помещ. 40

ИНН 7804577560

КПП 781401001

ОГРН 1167847368710

Контактный телефон: (812) 495-54-15

Электронная почта: gazproekt@gazproekt.spb.ru

Сведения об экспертной организации:

Полное наименование	Федеральное государственное бюджетное учреждение науки Институт истории материальной культуры Российской академии наук
Краткое наименование	ИИМК РАН

Организационно-правовая форма	Федеральное государственное бюджетное учреждение науки
Ведомственная принадлежность	Министерство науки и высшего образования Российской Федерации
Адрес	Российская Федерация, 191186, Санкт-Петербург, Дворцовая наб. 18, лит. А
Реквизиты	ИНН 7825004658 КПП 784101001 ОГРН: 1027809188527 ОКПО: 0269849 ОКВЭД 72.20

На основании пп. б) п.7 Положения о государственной историко-культурной экспертизе, утвержденного постановлением Правительства Российской Федерации от 25 апреля 2024 г. № 530 ИИМК РАН соответствует требованию в части кадрового состава, как юридическое лицо, привлекаемое в качестве эксперта (см. Приложение 9).

Сведения об эксперте:

Фамилия, имя, отчество	Субботин Андрей Викторович
Образование	высшее
Специальность	история
Ученая степень (звание)	кандидат исторических наук
Стаж работы	47 лет
Место работы и должность	ст.н.с. ИИМК РАН
Реквизиты аттестации	Государственный эксперт по проведению историко-культурной экспертизы (приказ Министерства культуры Российской Федерации № 1668 от 11.10.2021 г. «Об утверждении статуса аттестованного эксперта по проведению государственной историко-культурной экспертизы» (п. 26)) Объекты экспертизы: <ul style="list-style-type: none"> - выявленные объекты культурного наследия в целях обоснования целесообразности включения данных объектов в реестр; - документы, обосновывающие включение объектов культурного наследия в реестр; - документы, обосновывающие исключение объектов культурного наследия из реестра;

	<ul style="list-style-type: none"> - земли, подлежащие воздействию земляных, строительных, мелиоративных, хозяйственных работ, предусмотренных статьей 25 Лесного кодекса Российской Федерации работ по использованию лесов (за исключением работ, указанных в пунктах 3, 4 и 7 части 1 статьи 25 Лесного кодекса Российской Федерации) и иных работ, в случае, если указанные земли расположены в границах территорий, утвержденных в соответствии с пунктом 34.2 пункта 1 статьи 9 Федерального закона; - документация или разделы документации, обосновывающие меры по обеспечению сохранности объекта культурного наследия, включенного в реестр, выявленного объекта культурного наследия либо объекта, обладающего признаками объекта культурного наследия, при проведении земляных, мелиоративных, хозяйственных работ, указанных в настоящей статье работ, указанных в статье 30 Федерального закона работ по использованию лесов и иных работ в границах территории объекта культурного наследия либо на земельном участке, непосредственно связанном с земельным участком в границах территории объекта культурного наследия; - документация, за исключением научных отчетов о выполненных археологических полевых работах, содержащая результаты исследований, в соответствии с которыми определяется наличие или отсутствие объектов, обладающих признаками объекта культурного наследия, на земельных участках, подлежащих воздействию земляных, строительных, мелиоративных, хозяйственных работ, указанных в статье 30 Федерального закона работ по использованию лесов и иных работ
--	--

В соответствии с законодательством Российской Федерации эксперт несет ответственность за достоверность сведений, изложенных в заключении экспертизы.

Эксперт Субботин А.В.

Отношения к заказчику

Экспертная организация:

- не участвует в разработке проектной документации на строительство, расширение, реконструкцию, техническое перевооружение, консервацию и ликвидацию, и иное хозяйственное освоение объекта или объектов, в

отношении которых проводится экспертиза, или подобной проектной документации;

- не участвует в проектировании или конструировании, изготовлении, поставке, монтаже, ремонте, покупке, владении, эксплуатации или обслуживании технических устройств, применяемых на объекте или других объектах, в отношении которых проводится экспертиза, или подобных конкурентных технических устройств;
- не участвует в проектировании или конструировании, строительстве, ремонте, покупке, владении, эксплуатации или обслуживании зданий и сооружений на объекте или других объектах, в отношении которых проводится экспертиза, или подобных конкурентных зданий и сооружений;
- не имеет с заказчиком отношений общего владения; не имеет с заказчиком конфликта интересов;
- не подлежит непосредственной отчетности тому же вышестоящему управляющему органу, что и заказчик экспертизы;
- не выполняет функции официального представителя заказчика.

Эксперт:

- не имеет родственных связей с заказчиком (его должностными лицами, работниками);
- не состоит в трудовых отношениях с заказчиком;
- не имеет долговых обязательств или обязательств имущественного характера перед заказчиком (его должностным лицом или работником), а также заказчик (его должностное лицо или работник) не имеет долговых обязательств или обязательств имущественного характера перед экспертом;
- не владеет ценными бумагами, акциями (долями участия, паями в уставных капиталах) заказчика;
- не заинтересован в результатах исследований либо решений, вытекающих из настоящего экспертного заключения, в целях получения выгоды в виде денег, ценностей, имущества, услуг имущественного характера или имущественных прав для себя или третьих лиц.

Основание проведения государственной историко-культурной экспертизы

1. Федеральный закон от 25.06.2002 № 73-ФЗ «Об объектах культурного наследия (памятниках истории и культуры) народов Российской Федерации».

2. Положение о государственной историко-культурной экспертизе, утвержденное Постановлением Правительства РФ от 25.04.2024 № 530.

3. Договор № 747/СП8 от 26 июня 2024 года между ИИМК РАН и Заказчиком.

4. Дополнительное соглашение № 1 от 13 августа 2024 года к договору № 747/СП8 от 26 июня 2024 года.

5. Письмо Комитета по сохранению культурного наследия Ленинградской области № 01-17-10070/2023-0-1 от 10 января 2024 года.

Цель и объект экспертизы

Цель экспертизы: определение наличия или отсутствия объектов культурного наследия, включенных в реестр, выявленных объектов культурного наследия, либо объектов, обладающих признаками объекта культурного наследия, на земельном участке по объекту: «Газопровод межпоселковый от г. Приозерск к п. Бурнево, г.п. Кузнечное с отводом на п. Сторожевое Приозерского района Ленинградской области».

Объект экспертизы: земельный участок по объекту: «Газопровод межпоселковый от г. Приозерск к п. Бурнево, г.п. Кузнечное с отводом на п. Сторожевое Приозерского района Ленинградской области».

Перечень документов, представленных Заказчиком

- Копия письма Комитета по сохранению культурного наследия Ленинградской области № 01-17-10070/2023-0-1 от 10 января 2024 года.
- Схема расположения земельного участка на кадастровой карте территории.
- Копия письма ООО «КТПИ «Газпроект» № 2176/04 от 19.09.2024 г. с обоснованием отсутствия градостроительного плана земельного участка.
- Копии Выписок из Единого государственного реестра недвижимости об объектах недвижимости.

Перечень документов и материалов, привлекаемых при проведении экспертизы, а также использованной для нее специальной, технической и справочной литературы

1. Основы законодательства Российской Федерации о культуре, утв. Верховным Советом РФ 9 октября 1992 г. N 3612-1.
2. Федеральный закон РФ от 25 июня 2002 г. №73-ФЗ "Об объектах культурного наследия (памятниках истории и культуры) народов Российской Федерации".

3. Положение о государственной историко-культурной экспертизе, утв. Постановлением Правительства от 25.04.2024 № 530.

4. Правила выдачи, приостановления и прекращения действия разрешений (открытых листов) на проведение работ по выявлению и изучению объектов археологического наследия, включая работы, имеющие целью поиск и изъятие археологических предметов (утв. Постановлением Правительства РФ №1893 от 24 октября 2022 г.).

5. Положение о порядке проведения археологических полевых работ и составления научной отчетной документации, утвержденное постановлением Бюро Отделения историко-филологических наук Российской академии наук №15 от 12 апреля 2023 г.

6. Приказ Министерства культуры Российской Федерации от 1 сентября 2015 г. N 2328 "Об утверждении перечня отдельных сведений об объектах археологического наследия, которые не подлежат опубликованию".

7. Закон Ленинградской области от 25.12.2015 № 140-оз "О государственной охране, сохранении, использовании и популяризации объектов культурного наследия (памятников истории и культуры) народов Российской Федерации, расположенных на территории Ленинградской области"

8. Положение о едином государственном реестре объектов культурного наследия (памятников истории и культуры) народов Российской Федерации, утвержденное приказом Министерства культуры Российской Федерации от 30.10.2011 № 954.

9. Акт №77Д регистрации вновь выявленных объектов на территории Ленинградской области представляющих историческую, научную, художественную или иную культурную ценность (объекты археологии). 30.12.2008 г. – Архив Департамента государственной охраны, сохранения и использования объектов культурного наследия Комитета по культуре Ленинградской области.

10. Бельский С.В., Лааксо В. Погребальные комплексы центральной части могильника Кюлялахти Калмистомяки в Северо-Западном Приладожье // Свод археологических источников Кунсткамеры. Вып. 2. СПб. 2009. С. 133–176.

11. Бельский С.В., Лааксо В. Результаты археологических исследований в северном Приладожье в 2009 г. // Научные исследования и музейные проекты МАЭ РАН в 2009 году. Радловский сборник. СПб., 2010. С. 195-199.

12. Бельский С.В. Погребальные памятники Карельского перешейка и Северного Приладожья XI–XIII вв. Археологические исследования 2010–2016 гг. Раздел коллективного труда Опорные археологические памятники и региональные хронологические схемы Восточной Европы. Свод археологических источников Кунсткамеры. Вып. 5 / Отв. ред. Г.А. Хлопачев. СПб.: МАЭ РАН, 2018.

13. Бельский С.В. Отчет об археологических разведках в Ленинградской области в 2019 г. // Архив ИА РАН.
14. Бельский С.В. Отчет об археологических разведках в Ленинградской области в 2023 г. // Архив ИА РАН.
15. Васильев Ст.А. 2016. Отчет о проведении полевого археологического обследования с целью актуализации сведений и уточнения границ территорий объектов археологического наследия во Всеволожском, Ломоносовском и Тосненском районах Ленинградской области в 2014 г. СПб., 2016.
16. Верещагина И.В., 2003. Поселок Хепоярви в южной части карельского перешейка // Неолит – энеолит юга и неолит севера Восточной Европы. СПб. С. 140–151.
17. Герасимов Д.В. 2012. Динамика развития каменных индустрий мезолита-неолита Карельского перешейка. Автореферат диссертации на соискание ученой степени кандидата исторических наук. СПб.
18. Герасимов Д.В., Лисицын С.Н., Тимофеев В.И. Материалы к археологической карте Карельского перешейка. Памятники каменного века и периода раннего металла. СПб. 2003.
19. Гурина Н.Н., 1961. Древняя история Северо-Запада Европейской части СССР // Материалы и исследования по археологии СССР, N 87, М-Л.
20. Герасимов Д.В., Ткач Е.С., Гончарова Е.Н. Раскопки неолитической стоянка Берёзово 2 в Северо-Западном Приладожье (полевые наблюдения и предварительные интерпретации) // Бюллетень ИИМК РАН. Вып. 8. СПб, 2018. С. 9-20.
21. Кирпичников А. Н. Историко-археологические исследования древней Корелы («Карельский город» XIV в.) // Финно-угры и славяне. Л., 1979. С. 52-73.
22. Кирпичников А. Н. Каменные крепости Новгородской земли. Л., 1984.
23. Кочуркина С.И. Тиверск // КСИА. Вып. 146. 1976. С. 63-70.
24. Кочуркина С. И. Археологические памятники корелы V–XV веков. Л., 1981.
25. Кочуркина С. И. Древняя корела. Л., 1982.
26. Кочуркина С. И. Корела и Русь. Л., 1985.
27. Кочуркина С. И. Древнекарельские городища эпохи Средневековья. Петрозаводск, 2010.
28. Лапшин В.А. Археологическая карта Ленинградской области. Ч.2. Восточные и северные районы. СПб 1995.
29. Лисицын С.Н. 2008. Отчет о разведке памятников каменного века в Кингисеппском и Всеволожском районах Ленинградской области в 2007 г. // Архив ИА РАН. Ф-1. Р-1. № 47829.
30. Равдоникас В.И. Археологические памятники западной части Карело-Финской СССР // КСИИМК. Вып. 7. 1940. С. 11-21.

31. Руденко С.И. 1970. Опыт применения методов естественных наук к исследованию неолитических памятников. Доклады отделений и комиссий Географического общества СССР.
32. Тимофеев В.И., 2000. Новые мезолитические находки с Карельского перешейка (Ленинградская обл.) // Тверской Археологический сборник, В.4, т.1, стр. 87-90.
33. Сакса А. И. Комплекс археологических памятников у деревни Ольховка (Лапинлахти) // Новое в археологии СССР и Финляндии. Л., 1984. С. 112–117.
34. Сакса А.И. Исследование новых средневековых памятников на Карельском перешейке // Новое в археологии Северо-Запада СССР. Л. 1985. С. 81-84.
35. Сакса А.И. 100 лет археологического изучения корелы // Современное финно-угроведение. Опыт и проблемы. Л. 1990. С. 22-30
36. Сакса А.И. Корела – Кякисалми как этап освоения реки Вуоксы // Приозерск – Кексгольм – Кякисалми в истории России и Финляндии. К 700-летию основания города. СПб. 1994. С. 8-10.
37. Сакса А. И. Поселенческие центры как фактор расцвета Карелии в X–XIV вв. // Поселения: среда, культура, социум. СПб., 1998. С. 157–160.
38. Сакса А. И. Древняя Карелия и Ижорская земля // Археологическое наследие Санкт-Петербурга. СПб., 2008. С. 128–145.
39. Сакса А. И. Древняя Карелия в конце I — начале II тысячелетия н. э. Происхождение, история и культура населения летописной Карельской земли. СПб., 2010.
40. Тюленев В. А. Исследования древнего Выборга. СПб., 1995.
41. Шпилевский Н. Описание войны между Швецией и Россией в Финляндии в 1741, 1742, 1743 гг. СПб., 1859.
42. Хуурре М. Концепции финских археологов о происхождении племени карелов и культуры Карелии в эпоху железного века // Финно-угры и славяне. Л. 1979. С. 138-142.
43. Ailio J. 1909. Die Steinzeitlichen Wohnplatze in Finland. I-II.Helsingfors.
44. Ailio J. Die geographische Entwicklung des Ladogasees in postglazialer Zeit und ihre Beziehung zur steinzeitlichen Besiedelung. Fennia N 38. 1915.
45. Appelgren H. Suomen muinaislinnat. SMYA XII. Helsinki. 1891.
46. Europaeus A. Muinaistutkimuksen tehtäviä Karjalassa // Kalevalanseuran Vuosikirja 3. Helsinki. 1923. S. 61-75.
47. Hackman A. Die ältere Eisenzeit in Finnland. I. Helsinki. 1905.
48. Haltsonen S. Theodor Schwindt. Kansatieteilijä ja kotiseuduntutkija. Helsinki. 1947.
49. Hällström O. Lisiä suomalaisten soikeiden kupurasolkien syntyhistoriaan. SM 1947-48. Helsinki. 1948.

50. Kaasalainen V. (ed.) Sakkolan historiaa. Pieksämäki. 1951.
51. Killinen K Muinaisjäännöksiä ja -muistoja Sortavalan kihlakunnassa. SMYA XI. Helsinki. 1889.
52. Kivikoski E. Zur Herkunft der Karelrier und ihrer Kultur // Acta Archaeologica. Vol. XV. København. 1944.
53. Kopisto, A., Paloposki, T. J. Viipurin pitäjän historia I. Vuoteen 1865. Joensuu, 1967.
54. Korpela J. Viipurin linnalääninsynty. Juväskylä. 2004.
55. Kuujo E. 1958a: Kurkijoen vaiheet asutuksen alusta v:een 1570. Kurkijoen kihlakunnan historia I-II-III:9–79.
56. Kuujo E. 1958b: Käkisalmen kaupungin ja maalaiskunnan historia I (vuoteen 1721). Käkisalmen historia. Käkisalmen kaupungin ja maalaiskunnan vaiheita:5–219.
57. Kähäri M. Katsaus varhaisimpaan aikaan. Räisälän historia. Turku. 1952.
58. Kähönen E. Vanha Äyröpää. I. Helsinki. 1959.
59. Lehtosalo P.-L. Rapukoristeisten solkien ajoituksesta // SM. Helsinki. 1966. S. 22-39.
60. Linturi E. Ristiretkiajan eläinkoristeiset kupurasojet // Helsingin yliopiston arkeologian laitos. Helsinki, 1980. Moniste 24.
61. Nordman C.A. Archaeology in Finland before 1920. Helsinki. 1968.
62. Saarnisto M. (ed.) Karjalan synty. Juväskylä. 2003.
63. Saksa A. I. Rautakautinen Karjala. Studia Carelica Humanistica 11. Joensuu, 1998.
64. Saksa A., Belskiy S., Kurbatov A., Polyakova N., Suhonen M. New archaeological excavations in Viipuri. Results of field investigations of the 1998-2001 seasons and current research problems of urban history // Fennoscandia Archaeologica XIX. 2002. Helsinki. S. 37-64.
65. Salmo H. Finnische Hufeisenfibeln // SMYA 56. Helsinki. 1956.
66. Schwindt T. Tietoja Karjalan rautakaudesta ja sita seuraavilta ajoilta // SMYA. Helsinki, 1893. XIII.
67. Pälsi S., 1920. Ein Steinzeitlicher Moorfund // SMYA, Bd. XXVIII: 2, s. 1 – 19.
68. Taavitsainen J-P. Ancient Hillforts of Finland. Problems of Analysis, Chronology and Interpretation with Special Reference to the Hillfort of Kuhmoinen. SMYA 94. Helsinki. 1990.
69. Tallgren A.M. Suomen Karjalan rautakaudesta // Karjalan kirja. Porvoo. 1910.
70. Tirronen R. Muinaisjäännöksiä Ilamantsin kihlakunnassa. SMYA X. Helsinki. 1885.
71. Uino P. Ancient Karelia. Archaeological studies. Helsinki, 1997.
72. Ylönen A. Jääsken kihlakunnan historia. I. Imatra. 1957.
73. Äiräpää A. 1930 Die relative Chronologie der steinzeitlichen Keramik in Finland. Acta Archaeologica. Vol. 1, fasc. 2, s. 165-190; Vol. 1, fasc. 3, s. 205-220.

Сведения об обстоятельствах, повлиявших на процесс проведения и результаты экспертизы

Обстоятельства, повлиявшие на процесс проведения и результаты экспертизы, отсутствуют.

Сведения о проведенных исследованиях

В процессе государственной историко-культурной экспертизы:

- проведены полевые научно-исследовательские археологические работы (разведки);
- подготовлен отчет о проведении полевых научно-исследовательских археологических работ;
- выполнен анализ действующего законодательства в сфере охраны культурного наследия;
- выполнен анализ документов и материалов, полученных для проведения экспертизы по объекту с формулировкой выводов;
- оформлены результаты государственной историко-культурной экспертизы в виде Акта.

Факты и сведения, выявленные и установленные в результате проведенных исследований

Историко-культурное научное археологическое обследование (разведки) с целью проведения государственной историко-культурной экспертизы земельного участка по объекту: «Газопровод межпоселковый от г. Приозерск к п. Бурнево, г.п. Кузнечное с отводом на п. Сторожевое Приозерского района Ленинградской области» проводилось в августе 2024 г. сотрудниками Центра спасательной археологии ИИМК РАН под руководством директора Центра спасательной археологии ИИМК РАН Соловьевой Натальи Федоровны. Работы осуществлялись на основании договора № 747/СП8 от 26 июня 2024 года и дополнительного соглашения № 1 от 13 августа 2024 года к договору № 747/СП8 от 26 июня 2024 года, заключенных между ИИМК РАН и ООО «КТПИ «Газпроект» и разрешения (Открытого Листа) № 5821-2023 от 6 декабря 2023 г., выданного Соловьевой Наталье Федоровне на право производства археологических полевых работ (археологических разведок) на земельных участках в Приозерском, Бокситогорском, Тихвинском, Лудейнопольском, Подпорожском, Кировском, Киришском, Волосовском, Волховском, Всеволожском, Выборгском, Гатчинском, Лужском, Ломоносовском, Сланцевском, Тосненском, Кингисеппском районах и

Сосновоборском г.о. Ленинградской области. Срок действия Открытого листа – с 6 декабря 2023 года по 1 ноября 2024 года. Исследования проводились во исполнение требований Федерального закона № 73-ФЗ от 25 июня 2002 «Об объектах культурного наследия (памятниках истории и культуры) народов Российской Федерации».

Границы участка, подлежащего археологическому обследованию, предоставлены ООО «КТПИ «Газпроект». Объемы изыскательских работ определялись исходя из протяженности земельного участка на основании исходных материалов, представленных Заказчиком работ, с учетом существующих методических рекомендаций. При проведении исследований эксперт опирался на предоставленные ООО «КТПИ «Газпроект» документы, сведения и картографические материалы, а также открытые данные, предоставляемые федеральными и региональными органами власти, в том числе Публичную кадастровую карту (<http://pkk5.rosreestr.ru>). В документах, представленных Заказчиком для проведения экспертизы, несоответствий не выявлено.

До начала полевых археологических работ ИИМК РАН были выполнены историко-библиографические изыскания и анализ опубликованных данных по территории, расположенной вблизи земельного участка на предмет наличия объектов археологического наследия и археологической изученности территории. Результаты данных исследований представлены в полном научно-техническом отчете (Прил. 3).

История археологического изучения Карельского перешейка

Археологическое изучение Карельского перешейка насчитывает уже более 150 лет. За это время был накоплен и осмыслен огромный фактический материал, полученный в результате работ на разных типах археологических объектов: стоянках каменного века, могильниках, укрепленных и неукрепленных поселениях, городских центрах, культовых комплексах, кладах и местах многочисленных случайных находок артефактов.

Традиционно и вполне обоснованно в историографии выделяются три этапа:

1. Начальный (1870-е – 1917 год).
2. Работы финляндских ученых в период 1918-1944 годов.
3. Работы советских ученых в 1960-1990-е годы.

«Швиндтовский» период в археологии железного века Карелии (1870-е – 1917 годы)

Формирование собственно научного подхода в изучении карельских древностей, начало систематических полевых работ на различных категориях

объектов, относится к 1870-м годам и связано прежде всего с деятельностью Т. Швинда (1851-1917) и Х. Аппельгрена (1853-1937).

Во всех основных работах по археологии Карелии исследователи особо подчеркивали огромное значение деятельности Т. Швиндта, «отца карельской археологии» (Кочкуркина 1981:5, Nordman 1968:43, Uino 1997:25-32, Сакса 2010: 16-17). Обращает на себя внимание одно важное обстоятельство – в формировании научных интересах Т. Швиндта значительную роль сыграли место его рождения и годы юности. Т. Швиндт родился в семье врача в поместье Пудория рядом с деревней Иваска (фин. Ivaska), которая находилась возле села Ряйсяля (в настоящее время поселок Мельниково Приозерского района Ленинградской области, точнее его юго-восточная окраина), расположенном юго-западнее Кексгольма (современный Приозерск), в нижнем течении Вуоксы. Вся его дальнейшая деятельность была связана с изучением древностей родной округи, прежде всего прихода Ряйсяля, самого Кексгольма и с примыкающим к данному району Карельского перешейка северо-западному Приладожью (территории приходов Хиитола и Куркийоки). Именно в этом регионе в 1880-е годы Т. Швиндт раскопал карельские грунтовые могильники и затем опубликовал их в своей докторской диссертации о железном веке Карелии (Schwindt 1893). Исследователь активно работал и в других регионах: на островах Ладожского озера в районе Сортавалы, в центральной и южной частях Карельского перешейка: в приходах Пюхярви (совр. Отрадное), Саккола (совр. Громово), Рауту (совр. Сосново), Муола (совр. Правдино), Валкярви (совр. Мичуринское) (Uino 1997: 29-30). Но это были, прежде всего, работы разведочного характера, за исключением, пожалуй, раскопок в Лапинлахти на южном берегу озера Суванто (совр. Суходольское), состоявшихся незадолго до его кончины в 1917 году.

Начало полевым работам было положено летом 1876 года, когда Т. Швиндт вместе с Г. Хеинрихсом совершил ряд поездок в практически все приходы восточной части Карельского перешейка, а также в Куркийоки. Эти экспедиции были организованы Выборгским студенческим обществом под патронажем Финляндского антикварного общества. За три полевых сезона были зафиксированы практически все наиболее значимые археологические памятники, были обнаружены около четырехсот артефактов эпохи железного века – Средневековья. Таким образом, Т. Швиндтом был реализован первый этап любого полевого археологического исследования – этап разведок и сбора информации. В 1885-1888 годах Т. Швиндт, получив поддержку от Археологической комиссии, произвел наиболее крупные раскопки погребальных памятников на Карельском перешейке, из которых наиболее значимыми были Тонтинмяки в Ряйсяля (в районе совр. дер. Кротово), Кекомьяки в Каукола (совр. Севастьяново) и Суотниemi в Кякисалми (пос. Яркое к западу от Приозерска) (Schwindt 1893: 1-108). Проведенные раскопки

явились не только первыми масштабными исследованиями погребальных памятников Карелии, но и до недавнего времени единственными такого рода работами. Сам Т. Швиндт и другие исследователи (А. Европеус, Э. Кивикоски, Н. Клеве, В. Войонмаа, А.М. Талльгрэн, С.И. Кочкуркина, А.И. Сакса) в дальнейшем предпринимали раскопки средневековых грунтовых могильников, но в значительно меньших масштабах. Корпус источников, полученный Т. Швиндтом в 1885-1888 годах до настоящего времени составляет основу знаний не только о погребальном обряде средневековой карелы, но и типологии различных категорий инвентаря и периодах их бытования.

Начало систематического изучения другой категории средневековых древностей – городищ – было положено работами друга и коллеги Т. Швиндта Х. Аппельгрена также в 1880-е годы. Им были предприняты раскопки на Тиверском городке, а также городищах Линнамьяки и Хямеенлахти в Куркийоки. Он же изучил случайно открытое при строительстве дороги погребение (вернее, погребения нескольких индивидуумов, совершенное по обряду кремации) в Лопотти, содержавшее богатый инвентарь эпохи викингов. В основной работе Х. Аппельгрена «Древние городища Финляндии» (*Suomen Muinaislinnat*) (Appelgren 1891) собран большой объем информации об этой категории памятников, в значительной степени основанный на данных устной традиции, собранной как самим автором, так и ранее Н.А. Рейнхольмом, Т. Швиндтом и другими, а также данных топонимики. В работе приведены сведения практически обо всех объектах, носящих название Линна-мяки-вуори, хотя многие из них, как было выяснено последующими поколениями исследователей, не являются археологическими памятниками (Кочкуркина 2010: 15).

Накопленный значительный фактический материал обусловил появление нескольких обобщающих работ, в которых авторы освещали результаты проведенных исследований и формулировали актуальные проблемы в археологии как Карелии, так и южной Финляндии на ближайшее будущее (Hackman 1905, Tallgren 1910).

Изучение памятников железного века Карелии в 1917-1944 годах

Парадоксально, но, несомненно, крупный вклад Т. Швиндта в изучение карельских древностей, на некоторое время уменьшил интерес к региону, поскольку казалось, что значительная часть их уже изучена. Новая стадия интереса к памятникам региона проявляется в 1920-е годы и связана, прежде всего, с находками новых типов археологических объектов.

На рубеже XIX и XX вв. значительно активизируется научное изучение каменного века Карельского перешейка и Приладожской Карелии (Герасимов 2012). Интерес к геологии региона и понимание важности археологических материалов в том числе и для решения геологических проблем воплотились в работах Ю. Айлио

(Julius Ailio) и Б.Ф. Землякова – геологов, стоявших у истоков археологической школы изучения каменного века как в Финляндии, так и в России. Существовавшая в конце XIX – начале XX вв. традиция рассматривать археологию каменного века как раздел геологии во многом определила направления и методику исследований рассматриваемого региона на многие десятилетия.

Ю. Айлио, выделивший Ладожскую трансгрессию в отдельную фазу истории Ладоги и давший оценку хронологическим границам этой фазы, основывался в своих исследованиях на материалах как геологических, так и археологических. Им было изучено значительное количество археологических памятников, и проблематика каменного века обрела в исследованиях учёного не меньшую значимость, чем геология и палеогеография. Обобщив значительный материал, Ю. Айлио выделил этапы развития типов керамики для огромных территорий – от Финляндии до Урала, хотя в значительной степени его классификация опиралась именно на материалы Балтийского региона. Абсолютные даты для этой схемы были получены через синхронизацию фаз развития керамики с периодизацией О. Монтелиуса (Ailio 1909, 1915).

Начало исследований каменного века Карельского перешейка связано так же с именами других крупнейших финских археологов конца XIX – первой половины XX века: А. Талльгрена, Т. Швиндта, С. Пялси, А. Европеуса.

Огромный вклад в изучение каменного века Приладожской Карелии и Карельского перешейка внёс С. Пялси (Sakkari Pälsi). Инспектируя в качестве представителя Национальной службы древностей принадлежавшую Финляндии часть Карельского перешейка и Северное Приладожье, он выявил множество памятников каменного века. На значительном количестве памятников были проведены археологические раскопки, полученный материал стал эталонным для изучения каменного века не только Карельского перешейка, но и значительной части Восточной Балтики и Карелии на многие десятилетия. Среди наиболее известных комплексов, исследованных С. Пялси, следует упомянуть Антреа Корпилахти – наиболее известный, и до настоящего времени наиболее древний из изученных раскопками комплексов Карельского перешейка (Pälsi, 1920). Изучение комплекса, уникального по условиям залегания в толще озёрных отложений, было проведено с привлечением специалистов по естественным наукам. Это позволило практически сразу обосновать весьма древний возраст комплекса.

Не менее значительная роль в изучении каменного века Восточной Балтики принадлежит А. Европеусу (Aarne Äyräpää-Europeus), так же проводившего инспекции и археологические раскопки от имени Национальной службы древностей. Наиболее известны широкомасштабные полевые работы А. Европеуса на поселении Хайринмяки (Viipurin Hajrinmäki) в 1909 г. (Europeus 1930).

Материалы, полученные в результате археологических исследований на территории Финляндии, так же как и случайные находки, концентрировались в хранилище Национальной службы древностей в г. Хельсинки (Герасимов 2012).

В изучении древностей эпохи железного века – Средневековья такой интенсификации работ в начале XX века не происходит.

В 1920 и 1921 годах А. Европеус произвел раскопки в районе Лапинлахти (совр. Ольховка) на южном берегу озера Суванто (совр. Суходольское), где до этого, в 1917 году Т. Швиндт провел свои последние полевые работы на могильнике Патъя. А. Европеус, фактически, произвел спасательные раскопки разрушающегося вследствие активной распашки, памятника на участке Наскалинмяки, представлявшего собой деревоземляную насыпь, высотой около 1 м, сложенную вокруг большого камня. Результаты работ были опубликованы им в ежегодном издании общества «Калевала» (Eugraeus 1923: 61-75). Это был новый тип археологического объекта на Карельском перешейке. Кроме того, комплекс датировался временем, значительно более ранним, чем массив грунтовых могильников, раскопанных Т. Швиндтом - по современным данным, рубежом VIII-IX веков. На основании материалов данного комплекса А. Европеусом была сформулирована, по-сути, первая гипотеза происхождения карел, поддержанная впоследствии С.А. Нордманом и Э. Кивикоски (Nordman 1924: 99, Kivikoski 1944: 2-3), ставшая господствующей в финляндской историографии на протяжении многих десятилетий. Суть гипотезы сводилась к следующему: учитывая отчетливый западно-финляндский облик данного объекта, выраженный в особенностях погребального обряда и составе сопроводительного инвентаря, он принадлежит переселенцам из области Сатакунта, которые не позднее VIII века начали процесс колонизации Карелии, тем самым дав импульс развитию собственно карельской культуры. Поскольку высказанная гипотеза имела принципиальный и, в определенной степени, злободневный характер (были 1920-е годы), она вызвала длительную дискуссию, продолжающуюся вплоть до настоящего времени (Uino 1997:51-52).

Первой обобщающей монографией, посвященной карельским древностям железного века, является работа С.А. Нордмана (Nordman 1924). Он никогда не проводил полевых исследований в регионе, но, работая в Университете Хельсинки, а затем, на посту государственного археолога, активно публиковал и анализировал вновь обнаруженные находки. Значение его работы состоит в том, что, пожалуй, впервые он выделил в массиве карельских древностей этого периода импорты и определил направления внешних связей карел, как западных, так и восточных. Важно отметить, что еще до начала раскопок в Новгороде, исследователь уже высказал мысль о значительных связях средневекового населения Карелии с этим городским центром (Nordman 1924: 193-194).

Помимо А. Европеуса, в 1920-30-е годы полевые исследования в регионе проводят С. Пяльси, Н. Клеве, Й. Войонмаа и Э. Кивикоски. Однако, масштабных исследований какой-либо категории археологических объектов не происходит. Между тем, после получения независимости Финляндией, ее часть, включавшая в себя Карельский перешеек и Северное Приладожье, становится, фактически, житницей всей страны. Здесь происходит активное аграрное освоение территории, расчистка полей, что неизбежно приводит к находкам археологических артефактов. Представители местного населения достаточно активно информировали сотрудников музеев о новых находках, и профессиональные археологи часто выезжали на обследования. К примеру, именно так было найдено погребение в Нуккуталахти на острове Риеккалансаари около Сортавалы, изученное в 1938 году Э. Кивикоски (Кочкуркина 1981: 19-20, №14). Это погребение было наиболее ранним из известных комплексов железного века в регионе, датируемым VI столетием. Этот памятник также, как и в случае с комплексом Наскалинмяки, вызвал оживленную дискуссию, продолжающуюся до настоящего времени, и также стал одним из аргументов сторонников гипотезы об активном участии переселенцев из Западной Финляндии в сложении культуры средневековой корелы. Также благодаря сообщению местных жителей, был найден могильник Кууппала возле Куркийоки, где раскопки проводил Н. Клеве в 1927-28 году, а затем Й. Войонмаа в 1937-38 году (Сакса 2010: 246-247).

Из наиболее значительных работ в Северном Приладожье следует отметить открытие Э. Кивикоски могильника эпохи викингов Хернемьяки у города Сортавала, рядом с известным городищем Паасонвуори. Могильник состоял из нескольких каменных курганов – погребальных конструкций, нетипичных для Карельского перешейка и Приладожья. Один из них был разрушен при строительных работах, два других были изучены Э.Кивикоски (Kivikoski 1944: 5-8).

Однако, как было отмечено, в период, непосредственно предшествовавший началу Второй Мировой войны, археологические исследования на Карельском перешейке и в Северном Приладожье так и не приобрели системный характер. Даже в случаях, когда поступала информация о находках артефактов или человеческих костей к профессиональным археологам, они не считали нужным начинать раскопки, поскольку, по их мнению, на тот момент сохранности объекта ничего не угрожало.

Изучение памятников железного века Карелии в 1940-1990-е годы

В истории послевоенных исследований также имеет смысл выделять несколько периодов.

Исследования 1940-1960-х годов

В 1920-30 годы советские исследователи проявляли интерес к изучению карельских древностей, несмотря на то, что ключевая территория древней корелы

входила в состав другого государства, которое, тем более, по мнению советских руководителей, исповедовало враждебную Советскому Союзу идеологию. Между тем, научные контакты сохранялись, несмотря на полное отсутствие возможности вести совместную работу.

В 1940 году, фактически сразу после Московского договора, по которому территория Карельского перешейка и Северного Приладожья была передана Советскому Союзу, в свет вышла обширная статья В.И. Равдоникаса, имевшая программный характер (Равдоникас 1940: 11-21). Критикуя финляндских ученых и, в особенности, издание *Eurasia Septentrionalis Antiqua*, редактируемое А.М. Тальгреном, он еще раз высказал мнение о миграции населения с Олонецкого перешейка и сформулировал задачи советской археологии в отношении изучения археологических памятников вновь приобретенных территорий.

Однако, систематических раскопок археологических памятников в первые послевоенные десятилетия не последовало. Северная часть перешейка, входившая в пограничную зону, вплоть до последнего десятилетия XX в. оставалась практически закрытой для изучения (Герасимов 2012).

Известные до II мировой войны материалы по каменному веку Северо-Запада России, в том числе по Карельскому перешейку, были обобщены Н.Н. Гуриной в фундаментальной монографии (Гурина 1961). Культурно-хронологическая атрибуция рассмотренных в работе археологических памятников Карельского перешейка основана, прежде всего, на результатах исследований финских учёных: Ю. Айлио, С. Пяльси, А. Европеуса. В 1950-1960-е годы существенных работ не было, за исключением разведочных работ А.Н. Румянцева на Карельском перешейке, благодаря которым был открыт ряд памятников с находками текстильной керамики эпохи бронзы и раскопок С.И. Руденко на стоянке Выюн в 1961-62 годах. При этих исследованиях впервые были применены некоторые естественно-научные методы: геофизические, фосфатного анализа и другие (Гурина 1961: 530, Руденко 1970: 38-59, Лапшин 1995: 157). В результате была заложена основа проведения комплексных исследовательских работ в регионе, получивших значительное развитие в дальнейшем.

Исследования 1970- 1990-х годов

Значительное количество памятников каменного века выявлено на Карельском перешейке в 60-70-х гг. XX в. благодаря активной деятельности школьного педагога и краеведа В.М. Соколова. Под его руководством были обследованы и заново локализованы многие памятники, изучавшиеся С. Пяльси в районе Риукъярви-Пиискунсальми, получен новый материал из местонахождений у западного берега оз. Разлив. В результате проведённых В.М. Соколовым разведок в центральной части перешейка были найдены стоянки на озёрах Кавголовском, Лемболовском, Заливном, Котловинном, Победнинском (Каннельярви), Красавица, Хепо-Ярви.

Выявленные В.М. Соколовым местонахождения позднее обследовались В.И. Тимофеевым, многие из них являются чрезвычайно перспективными для археологического изучения (Герасимов и др. 2003).

Большая роль в изучении каменного века Карельского перешейка принадлежит В.И. Тимофееву. В 80-е - 90-е гг. XX в. им было обследовано большое число памятников, выявленных в предыдущие десятилетия, а также обнаружено значительное количество неизвестных ранее местонахождений. На ряде памятников были проведены небольшие археологические раскопки, материалы из которых в настоящее время хранятся в ИИМК РАН (Герасимов и др., 2003).

В районе Риукъярви-Пиискунсальми В.И. Тимофеевым были обследованы террасовые уровни, расположенные выше пунктов, выявленных С. Пяльси, в результате чего получена коллекция с Риукъярви пункт 6, отнесённая исследователем к мезолиту на основании высотного положения памятника и типологических наблюдений (Тимофеев 2000).

С 1970-х годов начались ежегодные систематические исследования различных категорий археологических памятников железного века Карельского перешейка и Северного Приладожья, ознаменовавшие новый этап изучения региона. В основном, экспедиционные работы велись силами двух организаций: сектора славяно-финской археологии ЛОИА АН СССР под руководством А.Н. Кирпичникова и сектора археологии Института истории, языка и литературы (ИЯЛИ) Карельского филиала АН СССР под руководством С.И. Кочкуркиной.

Карельская проблематика стала частью планомерных исследований прибалтийско-финских древностей Ленинградской области и сопредельных регионов специалистами сектора славяно-финской археологии, образованного в 1974 году. На первых этапах приоритет в изучении был отдан укрепленным поселениям региона. В 1972-73 и 1975-76 годах экспедиция ЛОИА АН СССР под руководством А.Н. Кирпичникова работала на территории города Приозерска в Старой (Корела) и Новой крепостях, в самом городе (Кирпичников 1979: 52-73, 1984: 119-144), на Тиверском городке в 1971 году (Кирпичников 1984: 144-149). Также на Тиверском городке вела работы экспедиция ИЯЛИ Карельского филиала АН СССР под руководством С.И. Кочкуркиной (Кочкуркина 1976: 63-70), затем на городище Паасонвуори в 1974-75, 1978-80 годах (Кочкуркина 1981: 30-62). Экспедиция ИЯЛИ Карельского Научного центра РАН под руководством С.И. Кочкуркиной работает в Северном Приладожье начиная с 1970-х годов до настоящего времени. За этот период преимущественное внимание было уделено исследованиям городищ. Помимо уже упомянутых Тиверска и Паасонвуори, были произведены раскопки на Лопотти Линнамяки (в 1971 году), Соускуа, Хямеенлахти и Линнасаари (2005-2008 годах) (Кочкуркина 2010).

В 1981 году С.И. Кочкуркина обобщила результаты исследований памятников железного века и Средневековья Карелии и прилегающей территории юго-восточной Финляндии в докторской диссертации «Археологические памятники корелы V-XV веков», опубликованной в двух отдельных томах: каталоге памятников и их научного рассмотрения (Кочкуркина 1981, 1982). В этой работе впервые для широкого круга отечественных читателей были представлены материалы археологических памятников данного региона, охарактеризованы основные категории объектов, представлены гипотезы о происхождении карел, рассмотрено их хозяйство и внешние связи. В работе впервые в развернутой форме представлены результаты междисциплинарных исследований карельских древностей в форме небольших статей специалистов разных дисциплин, в которых приведен анализ различных категорий находок и остеологического материала по раскопкам С.И. Кочкуркиной (см. приложения к Кочкуркина 1982).

В 1978–2022 гг. на Карельском перешейке и в Северном Приладожье ведет работы экспедиция ИИМК (бывшее ЛОИА) РАН под руководством А.И. Сакса.

Благодаря работам А.И. Сакса, активному сотрудничеству как с финляндскими, так и российскими учеными, ведущими работы в разных научных областях, археологическое изучение памятников железного века - Средневековья Карелии было переведено на качественно новый уровень.

Важным результатом работ А.И. Сакса была локализация в современном ландшафте, претерпевшим в течение XX века драматические изменения вследствие активного аграрного использования, археологических объектов, в первую очередь, мест грунтовых могильников, изученных в конце XIX века. Им были предприняты раскопки некоторых из них: на холмах Тонтинмяки (Кротово), Кулхамяки (Богатыри), Риихимяки и Лейлумяки в Суотниemi (Яркое) и Куркийоки Куупала, а также ряда объектов в Лапинлахти. В процессе полевых исследований А.И. Сакса был сформулирован и успешно реализован новый принцип поиска и изучения археологических памятников железного века - Средневековья. Смысл его заключался в выделении отдельных культурных микрорегионов и изучении составляющих их объектов как единого комплекса, обладающего внутренней структурой и устойчивыми взаимосвязями на определенный хронологический срез. Данный подход позволил найти и изучить синхронные могильникам поселения, культовые объекты (камни с чашевидными углублениями, скопления каменных выкладок), клады и отдельные находки артефактов. Выделенные микрорегионы были определены исследователем как средневековые поселенческие центры (Сакса 1984:112-117, 2010: 164-280). К таким центрам были отнесены: Лапинлахти (Ольховка) на южном берегу озера Суванто (Суходольское), нижнее течение реки Вуокса с центром в Ряйсяля (Мельниково), район Каукала (Севастьяново), побережье озера Вуокса с расположенным там же городом Корела, район Хиитола с

островом Килполансаари, район Куркийоки и район города Сортавала в Северном Приладожье. Для всех выделенных поселенческих центров были детально проанализированы все категории археологических находок, определена структура и основные этапы их развития.

Практически одновременно с работами на Карельском перешейке возобновились археологические исследования в Выборге под руководством В.А. Тюленева, продолжавшиеся до его кончины в 1996 году. За это время были изучены культурные напластования как на территории Замкового острова, так и средневекового города (Тюленев 1995). С 1999 года исследования на территории города осуществляет экспедиция под руководством А.И. Сакса (Saksa, Belskiy, Kurbatov, Polykova, Suhonen 2002: 37-64).

Археологическое изучение Карельского перешейка в начале XXI века

С конца 1990-х гг. XX в. северная часть Карельского перешейка стала вновь открыта для научного изучения. Интерес к этой "классической" для археологии Восточной Балтики территории, стремление к проверке теоретических моделей на конкретных материалах, возможность изучения современными методами памятников, являвшихся "опорными" при создании классификаций и периодизаций в первой половине XX в. стали основой для активного международного сотрудничества в исследованиях по каменному веку Карельского перешейка (Герасимов 2012).

В 1998-2003 гг. продолжением проекта, посвящённого древней истории оз. Сайма, стал международный археологический сайменско-ладожский проект (Saimaa-Ladoga project). Продолжением проекта стали совместные работы Университета Хельсинки, ИИМК РАН и МАЭ РАН в 2005-2006 гг. (Герасимов 2006).

Значительная активизация работ произошла в последние годы и важную роль здесь принадлежит проведенным совместным российско-финляндским исследованиям, в которых ученые Петербурга (ИИМК РАН, а также МАЭ РАН) работали вместе с исследователями центральных археологических учреждений Хельсинки (Хельсинкского Университета и Департамента древностей Финляндии), а также Музея Лахти. Благодаря поддержке Российского Фонда Фундаментальных Исследований авторами данной работы проведены полевые исследования в 2002 – 2003 гг., в результате которых открыта и частично исследована большая группа новых памятников рассматриваемого периода. Разведками, проведенными, прежде всего, Д.В. Герасимовым и С.Н. Лисицыным в 2003 г. открыто около 50 новых памятников на территории Приозерского и Выборгского районов (Герасимов и др. 2003).

С конца 1990-х годов археологические работы по археологическому изучению памятников Железного века – Средневековья в регионе приобрели более

интенсивный характер. В Северном Приладожье С.И. Кочкуркина возобновила исследования городищ. Ей были предприняты масштабные раскопки на городищах Паасонвуори, Соускуа Линнамяки и Хямеенлахти Линнамяки, давшие новый, значительный материал, уточняющий хронологию существования памятников и особенности их структуры (Кочкуркина, 2010).

Давно назревшая необходимость комплексных исследований погребальных памятников послужила основанием для проведения в 2005 году разведочных работ в регионе Северного Приладожья силами Карельского археологического и Североевропейского палеоантропологического отрядов МАЭ РАН. Главной задачей работ была локализация ранее известных объектов, преимущественно могильников, на местности, оценка их современного состояния с точки зрения перспективы проведения археологических раскопок. Всего было обследовано 30 памятников (Бельский, Лааксо 2010: 195-199). В числе них был обследован холм Калмистомяки в бывшей деревне Кюлялахти, относительно которого уже имелись сведения о находках костей и артефактов (Бельский, Лааксо 2009: 135). В 2006 году на холме Калмистомяки были проведены первые археологические раскопки силами экспедиции МАЭ РАН при участии Университета Турку (Финляндия), имевшие разведочный характер. В 2007-09 годах были произведены раскопки широкой площадью. За четыре года исследований общая вскрытая площадь могильника составила 426 кв. м. Количество открытых непо потревоженных погребений составило 93: 91 ингумация и 2 кремации. Эти результаты делают данный памятник опорным в изучении карельских древностей на позднем этапе существования материальной культуры средневековой корелы.

Немаловажное значение для археологии Карельского перешейка играет начавшийся в последние десятилетия экономический подъем этой территории. Строятся новые транспортные артерии, трубопроводы, развивается инфраструктура. Благодаря мероприятиям по охране объектов культурного наследия в зонах строительства было выявлено и изучено значительное количество памятников археологии.

Ближайшие объекты археологического наследия

1. Стоянка Березово 2

Памятник был открыт на окраине дер. Березово Приозерского района Ленинградской области в 2013 г. в процессе археологического обследования проектируемой трассы «Сортавала» и изучен стационарными раскопками в 2018 г. экспедицией ИИМК РАН. Датируется IV тыс. до н.э. Территория стоянки занимает небольшую котловину, край террасы с абсолютной высотой бровки 24,5 м. Мощность культурного слоя до 0,4 м (Герасимов, Ткач, Гончарова 2018: 9–20). Памятник расположен в 3,5 км к северу от трассы проектируемого газопровода

2. Археологический комплекс Кузнечное 1

Комплекс был обнаружен во время археологических разведок Бельского С.В. Он включает стоянку эпохи мезолита и погребальный комплекс железного века (Бельский С.В. Отчет за 2019 г. // Архив ИА РАН). Памятник расположен возле грунтовой дороги, проходящей от современного шоссе Кузнечное – Севастьяново, по песчаной террасе, имеющей абсолютную высоту 20 м над уровнем моря. Эта высота соответствует древнему берегу Литоринового моря. Именно на ней расположено большинство памятников каменного века, весьма многочисленных в этой части Карельского перешейка. Памятник расположен в 0,95 км к юго-западу от трассы проектируемого газопровода.

3. Погребение Боровое 1

Памятник был обнаружен в 2023 г. во время разведочных работ Бельским С.В. в лесном массиве, на южном склоне скалистой возвышенности, в 0,15 км к югу от озера Большое Боровское (фин. *Varikselanjärvi*), в 0,15 км к востоку от садоводческого массива Боровое 2, в 4,2 км к юго-востоку от центра пос. Кузнечное, в 12,3 км к северо-западу от крепости Корела в г. Приозерск, в Приозерском районе Ленинградской области. В целом, состав вещевого комплекса позволяет датировать открытый памятник IX – рубежом IX–X вв., т.е. относить его к ранней эпохе викингов. Это третье подобное захоронение указанного времени, открытое на Карельском перешейке за весь период археологического изучения данной территории (два других – Лапинлахти Наскалинмяки, «поле Виролайнена» и Кузнечное 1). Памятник представляет несомненный научный интерес. Памятник расположен в 1,5 км к юго-западу от трассы проектируемого газопровода.

4. Крепость Корела

Крепость Корела, расположенная на острове при устье р. Вуокса. Ее археологическое изучение которой проводилось многократно, начиная с первых разведочных траншей Т. Швиндта 1891 г. (Кирпичников 1979: 52–73; 1984: 122–144, рис. 57–60; Saksa 1998: 107–125; Uino 1997: 261–269). По результатам раскопок А.И. Сакса сделал вывод, что, по-видимому, в срединной части острова находилось возвышение, на котором располагалось первоначальное карельское поселение, а еще ранее, по всей видимости, могильник. Памятник расположен в 1,6 км к югу от трассы проектируемого газопровода.

5. Стоянка Озовое 1

Памятник был обнаружен в 2015 г. во время разведочных работ А. Ю. Городиловым, С. В. Бельским и С. Н. Лисицыным. Расположен в 3,5 км к западу-юго-западу от крепости Корела в урочище Озовое. Памятник приурочен к песчаному береговому валу, вытянутому в субширотном направлении и маркирующему древнюю береговую линию. Высота памятника 21 м БС. В противопожарных траншеях собраны фрагменты керамики сперрингс и типичной гребенчатой. В шурфе в центральной части памятника расчищены остатки

выложенного камнем очага. Датировка памятника – ранний и средний неолит. Памятник расположен в 4 км к юго-востоку от трассы проектируемого газопровода.

Таким образом, известные археологические памятники находятся на достаточном удалении (не менее 0,95 км) и не будут затронуты в процессе производства строительных работ.

Таким образом, на основании анализа картографического материала, архивных и литературных источников, были сделаны следующие выводы:

- непосредственно на территории исследуемого участка объекты археологического наследия и объекты культурного наследия ранее не фиксировались;
- территория обследования в исторический период не была застроена;
- на территории обследования возможно обнаружение объектов археологического наследия от каменного века до позднего средневековья;
- известные объекты археологического наследия расположены на достаточном удалении (не менее 0,95 км) от участка обследования и проектируемым строительством не затрагиваются.

Полевые археологические работы на участке обследования проводились в соответствии с методическими указаниями и требованиями «Положения о порядке проведения археологических полевых работ и составления научной отчетной документации», утвержденного постановлением Бюро Отделения историко-филологических наук Российской академии наук № 15 от 12 апреля 2023 г.

Было проведено натурное обследование территории земельного участка по объекту: «Газопровод межпоселковый от г. Приозерск к п. Бурнево, г.п. Кузнечное с отводом на п. Сторожевое Приозерского района Ленинградской области» с визуальным осмотром местности с целью поиска памятников археологии, выраженных в рельефе местности.

Натурные полевые исследования проводились в виде осуществления пеших маршрутов и закладки археологических шурфов. Маршруты осуществлялись на всем протяжении пешим порядком. В качестве осевой линии использовались границы проектируемого объекта, предоставленные заказчиком. Все участки детально фиксировались (фото, описание, привязка к карте). При прохождении маршрутов с целью обнаружения выходов культурного слоя и артефактов осматривались встречающиеся обнажения грунта естественного и антропогенного происхождения. На перспективных для обнаружения памятников археологии участках производилась закладка шурфов, ориентированных по сторонам света, направленных на поиск культурного слоя и древних артефактов. Количество и местоположение шурфов было обусловлено геоморфологическим состоянием

местности и степенью освоенности обследуемой территории, и определялись с таким расчетом, чтобы обеспечить полное выявление и определение границ всех объектов археологического наследия, попадающих в пределы обследуемого земельного участка, с учетом существующих методических рекомендаций 1 шурф на 1 км (при линейных обследованиях). Всего в границах обследования для выявления объектов археологического наследия были заложены 22 разведывательных шурфа общей площадью 88 кв. м. Размеры каждого шурфа – 2х2 м. Разборка грунта в процессе шурфовки производилась вручную по стратиграфическим слоям с разнородными культурными прослойками и соответствующим им общим планиграфическим горизонтам фиксации. Глубина шурфа включала всю толщу почвенного горизонта, осуществлялась контрольная прокопка верхней части археологически стерильного слоя, подстилающего почвенный горизонт (материка). Проводилась полная фотографическая фиксация обнаруженных объектов, а также всего процесса шурфовочных работ. Все шурфы по окончании работ были засыпаны, почвенное и дерновое покрытие восстановлено. Для картирования рекогносцировочных шурфов, выявленных объектов и общевидовых фотографий ландшафтной ситуации использованы имеющиеся в распоряжении экспедиции растровые карты масштаба 1:50000 и 1:100000 в формате JPG, а также топографический план масштаба 1:500 в формате DWG, предоставленный заказчиком. Привязка шурфа на участке землеотводов к системе мировых координат произведена с помощью портативных приборов глобального позиционирования Garmin MONTANA. Географические координаты (широта, долгота), определенные в зависимости от внешних условий приема с точностью 5-20 м с помощью встроенных в геоинформационную систему QGIS программных алгоритмов переведены в местную систему координат МСК-47 зона 2 (Ленинградская область). Основные этапы работ фиксировались с помощью цифровых фотоаппаратов с разрешением не менее 5 Мрх. Для указания масштаба и ориентации по сторонам света при фотографировании использовался набор телескопических реек длиной 5 м с сантиметровыми делениями. Все высотные отметки на планах и разрезах представлены в Балтийской системе высот (далее БС). После окончания разведочных работ шурфы были рекультивированы, что подтверждается фотографически.

Территория, отводимая под проектирование земельного участка по объекту: «Газопровод межпоселковый от г. Приозерск к д. Бурнево, п. Кузнечное с отводом на п. Сторожевое Приозерского района Ленинградской области» находится в центральной части Выборгского района. Общая длина проектируемой трассы составляет 21,1 км при ширине полосы землеотвода 15 м. В целом, трасса обследования проходит в направлении северо-запад – юго-восток, по залесенной

территории от западных окраин пос. Кузнечное до северных окраин города Приозерск, на отдалении от 1 до 3 км от северо-западного побережья Ладожского озера.

На западном участке трасса проходит по территории пос. Кузнечное, по сильно измененному современной жилой и промышленной застройкой ландшафту. Поиск здесь объектов археологического наследия представляется бесперспективным. От п. Кузнечное до оз. Молодежное трасса проходит по сильнопересеченной местности, через серию скальных выходов и моренных холмов вдали от существующих водотоков. На данном участке в немногочисленных, пригодных для обитания местах, были заложены шурфы №№ 1–6).

Шурф 1. Размеры шурфа 2x2 м, глубина (с контрольным прокопом) 0,25 м. Шурф расположен в смешанном лесу.

В шурфе прослежена следующая стратиграфия:

№	Слой	Мощность
1	Дерновый слой	0,05 м
2	Супесь коричневая гумусированная мешаная (лесная почва) с большим количеством камней	0,15 м
3	Супесь светлая моренная (материковый слой)	0,05 м и ниже

Археологические находки и литологически выраженный культурный слой в шурфе отсутствуют. По окончании работ шурф был рекультивирован.

Шурф 2. Размеры шурфа 2x2 м, глубина (с контрольным прокопом) 0,6 м. Шурф расположен на восточной окраине пос. Кузнечное.

В шурфе прослежена следующая стратиграфия:

№	Слой	Мощность
1	Дерновый слой	0,1 м
2	Супесь коричневая гумусированная мешаная (лесная почва)	0,3 м
3	Супесь светлая (материковый слой)	0,2 м и ниже

Археологические находки и литологически выраженный культурный слой в шурфе отсутствуют. По окончании работ шурф был рекультивирован.

Шурф 3. Размеры шурфа 2x2 м, глубина (с контрольным прокопом) 0,35 м. Шурф расположен в смешанном лесу.

В шурфе прослежена следующая стратиграфия:

№	Слой	Мощность
1	Дерновый слой	0,1 м
2	Супесь коричневая гумусированная	0,2 м

	мешаная (лесная почва) с большим количеством камней	
3	Супесь светлая моренная (материковый слой)	0,05 м и ниже

Археологические находки и литологически выраженный культурный слой в шурфе отсутствуют. По окончании работ шурф был рекультивирован.

Шурф 4. Размеры шурфа 2х2 м, глубина (с контрольным прокопом) 0,3 м. Шурф расположен в смешанном лесу.

В шурфе прослежена следующая стратиграфия:

№	Слой	Мощность
1	Дерновый слой	0,1 м
2	Супесь коричневая гумусированная мешаная (лесная почва) с большим количеством камней	0,15 м
3	Супесь светлая моренная (материковый слой)	0,05 м и ниже

Археологические находки и литологически выраженный культурный слой в шурфе отсутствуют. По окончании работ шурф был рекультивирован.

Шурф 5. Размеры шурфа 2х2 м, глубина 0,1 м. Шурф расположен в смешанном лесу.

В шурфе прослежена следующая стратиграфия:

№	Слой	Мощность
1	Дерновый слой	0,1 м
2	Гранитная скала	0,1 м и ниже

Археологические находки и литологически выраженный культурный слой в шурфе отсутствуют. По окончании работ шурф был рекультивирован.

Шурф 6. Размеры шурфа 2х2 м, глубина (с контрольным прокопом) 0,5 м. Шурф расположен в смешанном лесу.

В шурфе прослежена следующая стратиграфия:

№	Слой	Мощность
1	Дерновый слой	0,1 м
2	Супесь коричневая гумусированная мешаная (лесная почва)	0,35 м
3	Супесь светлая моренная (материковый слой)	0,05 м и ниже

Археологические находки и литологически выраженный культурный слой в шурфе отсутствуют. По окончании работ шурф был рекультивирован.

Далее трасса проходит по г. Змеиная до д. Бурнево. Г. Змеиная представляет собой скальный выход протяженностью несколько километров. Визуальный осмотр

местности показал отсутствие здесь памятников археологического наследия. К югу от д. Бурнево трасса проектируемого газопровода проходит по сильнопересеченной местности, состоящей из валунных всхолмлений, перемежающихся заболоченными низинами. На данном участке в пригодных для этого местах были заложены шурфы №№ 7–10.

Шурф 7. Размеры шурфа 2х2 м, глубина 0,2 м. Шурф расположен в хвойном лесу.

В шурфе прослежена следующая стратиграфия:

№	Слой	Мощность
1	Мох сфагнум	0,2 м
2	Гранитная скала	0,1 м и ниже

Археологические находки и литологически выраженный культурный слой в шурфе отсутствуют. По окончании работ шурф был рекультивирован.

Шурф 8. Размеры шурфа 2х2 м, глубина 0,2 м. Шурф расположен в хвойном лесу.

В шурфе прослежена следующая стратиграфия:

№	Слой	Мощность
1	Мох сфагнум	0,2 м
2	Гранитная скала	0,1 м и ниже

Археологические находки и литологически выраженный культурный слой в шурфе отсутствуют. По окончании работ шурф был рекультивирован.

Шурф 9. Размеры шурфа 2х2 м, глубина 0,2 м. Шурф расположен в хвойном лесу.

В шурфе прослежена следующая стратиграфия:

№	Слой	Мощность
1	Мох сфагнум	0,2 м
2	Гранитная скала	0,1 м и ниже

Археологические находки и литологически выраженный культурный слой в шурфе отсутствуют. По окончании работ шурф был рекультивирован.

Шурф 10. Размеры шурфа 2х2 м, глубина 1 м. Шурф расположен в хвойном лесу.

В шурфе прослежена следующая стратиграфия:

№	Слой	Мощность
1	Мох сфагнум	0,2 м
2	Гранитная скала	0,8 м и ниже

Археологические находки и литологически выраженный культурный слой в шурфе отсутствуют. По окончании работ шурф был рекультивирован.

Далее трасса проектируемого газопровода пересекает р. Тихая. Левый ее берег проходит вдоль уступообразной скальной возвышенности, правый состоит из

валунных гряд. Террасовые уровни не выражены. К югу от р. Тихой трасса проектируемого газопровода проходит по урочищу Приозерные холмы и вокруг д. Бригадное по песчаным формациям 15–20 м БС. Здесь были заложены шурфы №№ 11–22.

Шурф 11. Размеры шурфа 2х2 м, глубина 0,5 м. Шурф расположен в хвойном лесу.

В шурфе прослежена следующая стратиграфия:

№	Слой	Мощность
1	Дерновый слой	0,1 м
2	Песок светло-серый выщелоченный (подзол)	0,25 м
3	Песок желто-коричневый слабожелезненный (материковый слой)	0,15 м и ниже

Археологические находки и литологически выраженный культурный слой в шурфе отсутствуют. По окончании работ шурф был рекультивирован.

Шурф 12. Размеры шурфа 2х2 м, глубина 0,4 м. Шурф расположен в хвойном лесу.

В шурфе прослежена следующая стратиграфия:

№	Слой	Мощность
1	Дерновый слой	0,1 м
2	Песок светло-серый выщелоченный (подзол)	0,15 м
3	Песок желто-коричневый слабожелезненный (материковый слой)	0,15 м и ниже

Археологические находки и литологически выраженный культурный слой в шурфе отсутствуют. По окончании работ шурф был рекультивирован.

Шурф 13. Размеры шурфа 2х2 м, глубина 0,35 м. Шурф расположен в хвойном лесу.

В шурфе прослежена следующая стратиграфия:

№	Слой	Мощность
1	Дерновый слой	0,1 м
2	Песок светло-серый выщелоченный (подзол)	0,25 м
3	Песок желто-коричневый слабожелезненный с гравием (материковый слой)	0,05 м и ниже

Археологические находки и литологически выраженный культурный слой в шурфе отсутствуют. По окончании работ шурф был рекультивирован.

Шурф 14. Размеры шурфа 2х2 м, глубина 0,4 м. Шурф расположен в хвойном лесу.

В шурфе прослежена следующая стратиграфия:

№	Слой	Мощность
1	Дерновый слой	0,1 м
2	Песок светло-серый выщелоченный (подзол)	0,05 м
3	Песок желто-коричневый с ортзандом (материковый слой)	0,05 м и ниже

Археологические находки и литологически выраженный культурный слой в шурфе отсутствуют. По окончании работ шурф был рекультивирован.

Шурф 15. Размеры шурфа 2х2 м, глубина 0,3 м. Шурф расположен в хвойном лесу.

В шурфе прослежена следующая стратиграфия:

№	Слой	Мощность
1	Дерновый слой	0,1 м
2	Песок светло-серый выщелоченный (подзол)	0,05 м
3	Песок желто-коричневый с пятнами ордзандов (материковый слой)	0,2 м и ниже

Археологические находки и литологически выраженный культурный слой в шурфе отсутствуют. По окончании работ шурф был рекультивирован.

Шурф 16. Размеры шурфа 2х2 м, глубина 0,4 м. Шурф расположен в хвойном лесу.

В шурфе прослежена следующая стратиграфия:

№	Слой	Мощность
1	Дерновый слой	0,1 м
2	Песок светло-серый выщелоченный (подзол)	0,05 м
3	Песок желто-коричневый с пятнами ордзандов (материковый слой)	0,3 м и ниже

Археологические находки и литологически выраженный культурный слой в шурфе отсутствуют. По окончании работ шурф был рекультивирован.

Шурф 17. Размеры шурфа 2х2 м, глубина 0,45 м. Шурф расположен в хвойном лесу.

В шурфе прослежена следующая стратиграфия:

№	Слой	Мощность
1	Песок серый мешаный (отвал)	0,15 м

2	Погребенный дерновый слой	0,1 м
3	Песок желтый (материковый слой)	0,2 м и ниже

Археологические находки и литологически выраженный культурный слой в шурфе отсутствуют. По окончании работ шурф был рекультивирован.

Шурф 18. Размеры шурфа 2х2 м, глубина 0,5 м. Шурф расположен в хвойном лесу.

В шурфе прослежена следующая стратиграфия:

№	Слой	Мощность
1	Песок серый мешаный (отвал)	0,2 м
2	Погребенный дерновый слой	0,1 м
3	Песок желтый (материковый слой)	0,2 м и ниже

Археологические находки и литологически выраженный культурный слой в шурфе отсутствуют. По окончании работ шурф был рекультивирован.

Шурф 19. Размеры шурфа 2х2 м, глубина (с контрольным прокопом) 0,4 м. Шурф расположен в сосновом лесу.

В шурфе прослежена следующая стратиграфия:

№	Слой	Мощность
1	Дерновый слой	0,05 м
2	Супесь коричневая гумусированная мешаная (лесная почва)	0,25 м
3	Супесь светлая (материковый слой)	0,1 м и ниже

Археологические находки и литологически выраженный культурный слой в шурфе отсутствуют. По окончании работ шурф был рекультивирован.

Шурф 20. Размеры шурфа 2х2 м, глубина (с контрольным прокопом) 0,5 м. Шурф расположен в сосновом лесу.

В шурфе прослежена следующая стратиграфия:

№	Слой	Мощность
1	Дерновый слой	0,05 м
2	Супесь коричневая гумусированная мешаная (лесная почва)	0,35 м
3	Супесь светлая (материковый слой)	0,1 м и ниже

Археологические находки и литологически выраженный культурный слой в шурфе отсутствуют. По окончании работ шурф был рекультивирован.

Шурф 21. Размеры шурфа 2х2 м, глубина (с контрольным прокопом) 0,3 м. Шурф расположен в сосновом лесу.

В шурфе прослежена следующая стратиграфия:

№	Слой	Мощность
1	Дерновый слой	0,1 м

2	Супесь коричневая гумусированная мешаная (лесная почва)	0,15 м
3	Супесь светлая (материковый слой)	0,05 м и ниже

Археологические находки и литологически выраженный культурный слой в шурфе отсутствуют. По окончании работ шурф был рекультивирован.

Шурф 22. Размеры шурфа 2х2 м, глубина (с контрольным прокопом) 0,7 м. Шурф расположен в сосновом лесу.

В шурфе прослежена следующая стратиграфия:

№	Слой	Мощность
1	Дерновый слой	0,1 м
2	Супесь коричневая гумусированная мешаная (лесная почва)	0,25 м
3	Супесь светлая (материковый слой)	0,35 м и ниже

Археологические находки и литологически выраженный культурный слой в шурфе отсутствуют. По окончании работ шурф был рекультивирован.

Финальный участок трассы протяженностью около 1 км проходит по территории бывшего Финского аэродрома, где территория была спланирована, а верхние почвенные слои сняты. Вероятность обнаружения здесь объектов археологического наследия крайне мала.

В результате проведенного археологического обследования земельного участка по объекту: «Газопровод межпоселковый от г. Приозерск к п. Бурнево, г.п. Кузнечное с отводом на п. Сторожевое Приозерского района Ленинградской области» зафиксировано отсутствие остатков наземных древних сооружений, артефактов, имеющих историко-культурную ценность, культурного слоя или иных следов пребывания здесь человека в древности, которые можно было бы отнести к объектам археологического наследия. Результаты проведенных в рамках государственной историко-культурной экспертизы археологических полевых работ отражены в полном научно-техническом отчете (Прил. 3).

Обоснования вывода экспертизы

1. В соответствии с заключением уполномоченного органа охраны объектов культурного наследия (письмо Комитета по сохранению культурного наследия Ленинградской области № 01-17-10070/2023-0-1 от 10 января 2024 года) в границах рассматриваемого участка трассы **отсутствуют** объекты культурного наследия, включенные в реестр, выявленные объекты культурного наследия. Сведениями об отсутствии на рассматриваемом участке объектов археологического наследия и

объектов, обладающих признаками объекта культурного наследия (в т.ч. археологического), Комитет **не располагает**.

Рассматриваемый участок расположен вне границ защитных зон, вне границ территорий объектов культурного наследия, включенных в реестр, выявленных объектов культурного наследия, вне границ зон охраны объектов культурного наследия, включенных в реестр, вне границ территорий исторических поселений. Сведения о проведенных историко-культурных исследованиях в отношении рассматриваемого участка **отсутствуют**.

2. Согласно проведенным историко-архивным исследованиям на территории земельного участка по объекту: «Газопровод межпоселковый от г. Приозерск к п. Бурнево, г.п. Кузнечное с отводом на п. Сторожевое Приозерского района Ленинградской области» выявленные объекты археологического наследия **отсутствуют**.

3. В соответствии со статьей 45-1 Федерального закона от 25.06.2002 №73-ФЗ «Об объектах культурного наследия (памятниках истории и культуры) народов Российской Федерации» на территории земельного участка по объекту: «Газопровод межпоселковый от г. Приозерск к п. Бурнево, г.п. Кузнечное с отводом на п. Сторожевое Приозерского района Ленинградской области» проведены археологические полевые работы в форме археологической разведки. Работы выполнены в соответствии с методическими указаниями и требованиями «Положения о порядке проведения археологических полевых работ и составления научной отчетной документации», утвержденного постановлением Бюро Отделения историко-филологических наук Российской академии наук № 15 от 12 апреля 2023 г. и иных нормативно-правовых актов в сфере охраны объектов культурного наследия и хорошо документированы. Результаты обследования отражены в полном научно-техническом отчете. В ходе проведенных в рамках государственной историко-культурной экспертизы археологических полевых работ объектов археологического наследия **не выявлено**.

4. Представленные материалы исчерпывающие и доказывают археологическую изученность земельного участка по объекту: «Газопровод межпоселковый от г. Приозерск к п. Бурнево, г.п. Кузнечное с отводом на п. Сторожевое Приозерского района Ленинградской области».

Вывод экспертизы

Экспертом сделан вывод о возможности (положительное заключение) проведения земляных, строительных, мелиоративных и (или) хозяйственных работ, предусмотренных статьей 25 Лесного кодекса Российской Федерации работ по использованию лесов (за исключением работ, указанных в пунктах 3,

4 и 7 части 1 статьи 25 Лесного кодекса Российской Федерации) и иных работ на земельном участке по объекту: «Газопровод межпоселковый от г. Приозерск к п. Бурнево, г.п. Кузнечное с отводом на п. Сторожевое Приозерского района Ленинградской области» в связи с отсутствием выявленных объектов археологического наследия на указанном земельном участке, подлежащем воздействию земляных, строительных, мелиоративных и (или) хозяйственных работ, предусмотренных статьей 25 Лесного кодекса Российской Федерации работ по использованию лесов (за исключением работ, указанных в пунктах 3, 4 и 7 части 1 статьи 25 Лесного кодекса Российской Федерации) и иных работ.

Перечень приложений к экспертизе:

- Приложение 1* Копия Технического задания к договору № 747/СП8 от 26 июня 2024 года, дополнительное соглашение № 1 от 13 августа 2024 года к договору № 747/СП8 от 26 июня 2024 года.
- Приложение 2* Копия письма Комитета по сохранению культурного наследия Ленинградской области № 01-17-10070/2023-0-1 от 10 января 2024 года.
- Приложение 3* Копия Полного научно-технического отчета о выполнении научно-исследовательских археологических работ в виде историко-культурного научного археологического обследования (разведки) с целью проведения государственной историко-культурной экспертизы земельного участка по объекту: «Газопровод межпоселковый от г. Приозерск к п. Бурнево, г.п. Кузнечное с отводом на п. Сторожевое Приозерского района Ленинградской области», выполненного Центром спасательной археологии ИИМК РАН.
- Приложение 4* Схема расположения земельного участка на кадастровой карте территории.
- Приложение 5* Копия письма ООО «КТПИ «Газпроект» № 2176/04 от 19.09.2024 г. с обоснованием отсутствия градостроительного плана земельного участка.
- Приложение 6* Копии Выписок из Единого государственного реестра недвижимости об объектах недвижимости.
- Приложение 7* Копия справки № 14102/33 – 125.5-20 от 30.09.2024 г.
- Приложение 8* Копия доверенности № 14102/33-161.5-845 от 29 декабря 2023 г.
- Приложение 9* Сведения об экспертах.
- Приложение 10* Выдержки из приказа № 2252 от 27.07.2023 г. «Об утверждении статуса аттестованного эксперта по проведению государственной историко-культурной экспертизы».
- Приложение 11* Выдержки из приказа № 1537 от 17.09.2021 г. «Об утверждении статуса аттестованного эксперта по проведению государственной историко-культурной экспертизы».

Приложение 12 Выдержки из приказа № 1668 от 11.10.2021 г. «Об утверждении статуса аттестованного эксперта по проведению государственной историко-культурной экспертизы».

Приложение 13 Выдержки из приказа № 235 от 01.03.2022 г. «Об утверждении статуса аттестованного эксперта по проведению государственной историко-культурной экспертизы».

Эксперт Субботин А.В.

Руководитель археологических исследований Соловьева Н.Ф.

«30» сентября 2024 г.

Документ подписан усиленными квалифицированными электронными подписями в соответствии с п. 24 Положения о Государственной историко-культурной экспертизе, утвержденного постановлением Правительства от 25 апреля 2024 г. № 530.

Акт экспертизы оформлен в соответствии с требованиями Федерального Закона от 04.08.2023 №457-ФЗ «О внесении изменений в отдельные законодательные акты Российской Федерации» и подписан УКЭП с использованием машиночитаемой доверенности.

.

Приложение 1

Копия Технического задания к договору № 747/СП8 от 26 июня 2024 года, дополнительное соглашение № 1 от 13 августа 2024 года к договору № 747/СП8 от 26 июня 2024 года

ТЕХНИЧЕСКОЕ ЗАДАНИЕ

на проведение научно-исследовательских работ в виде археологических разведок и подготовку акта государственной историко-культурной экспертизы земельного участка по адресу: Ленинградская область, Приозерский муниципальный район/по объекту «Газопровод межпоселковый от г. Приозерск к д. Бурнево, п. Кузнечное с отводом на п. Сторожевое Приозерского района Ленинградской области»

1. Общие положения

1.1. Наименование Работ: проведение научно-исследовательских работ в виде археологических разведок и подготовку акта государственной историко-культурной экспертизы земельного участка по адресу: Ленинградская область, Приозерский муниципальный район

1.2. Заказчик: ООО «КТПИ «Газпроект»

1.3. Исполнитель: ИИМК РАН

1.4. Стадия работ: проектная.

1.5. Район исследования: Ленинградская область, Приозерский муниципальный район

1.6. Основание выполнения работ: письмо Комитета по сохранению культурного наследия Ленинградской области №01-17-10070/2023-0-1 от 10.01.2024

1.7. Протяженность объекта: 21 км.

2. Объект экспертизы: земельный участок по адресу: Ленинградская область, Приозерский муниципальный район

3. Основная нормативно-техническая документация

3.1. Федеральный закон РФ "Об объектах культурного наследия (памятниках истории и культуры) народов Российской Федерации" от 25 июня 2002 года N 73-ФЗ.

3.2. Федеральный закон №7-ФЗ от 10.01.2002 г «Об охране окружающей среды».

3.3. Постановление Правительства РФ от 12.09.2015 N 972 "Об утверждении Положения о зонах охраны объектов культурного наследия (памятников истории и культуры) народов Российской Федерации и о признании утратившими силу отдельных положений нормативных правовых актов Правительства Российской Федерации";

3.4. Постановление Правительства РФ от 15.07.2009 г. № 569 «Об утверждении Положения о государственной историко-культурной экспертизе»;

3.5. Положение о порядке проведения археологических полевых работ и составления научной отчетной документации (утверждено постановлением Бюро Отделения историко-филологических наук Российской академии наук от 12 апреля 2023 г. №15).

4. Состав работ**Первый этап:**

4.1. Получение разрешения (открытый лист) на право проведения археологических работ.

4.2. Архивно-библиографические исследования, составление исторической справки и создание ситуационного плана.


4.2.1. Проведение архивных исследований, касающихся сведений о наличии археологических памятников в обследуемой зоне.

4.2.2. Визуальное обследование участка исследований.

4.2.3. Составление краткой исторической справки.

4.3. Археологическое обследование участка:

4.3.1. Выявление памятников археологии на основании наличия подъемного материала, особенностей рельефа и иных данных.


Заказчик

Исполнитель _____

- 4.3.2. Привязка обнаруженных памятников к территории застройки.
- 4.3.3. Описание ландшафтной характеристики расположения обнаруженных памятников и фиксируемых нарушений поверхности объекта.
- 4.3.4. Разбивка археологических шурфов - 82 шурфа.
- 4.3.5. Фотофиксация в процессе подготовки к закладке шурфов.
- 4.3.6. Выборка культурных напластований из шурфов по слоям, с трехмерной фиксацией находок на плане шурфа.
- 4.3.7. Выявление археологического материала в культурном слое.
- 4.3.8. Изучение культурного слоя в процессе закладки шурфов с зачисткой профилей для получения вертикальных разрезов.
- 4.3.9. Фотофиксация процесса работ, отдельных находок и скоплений материала in situ.
- 4.3.10. Фото- и графо- фиксация профилей стенок шурфов и обнаруженных ям.
- 4.3.11. Отбор археологического материала из заполнения ям и сооружений, полевая консервация вещевого материала.
- 4.3.12. Вычерчивание профилей шурфов, текстуальное описание стратиграфии, культурного слоя, материка и иных объектов в шурфах.
- 4.3.13. Ведение полевой документации.
- 4.4. Камеральные работы.
- 4.4.1. Очистка или мытье находок, при необходимости оперативная первичная консервация предметов из разрушающихся материалов
- 4.4.2. Статистическая обработка массовых находок. Шифровка находок.
- 4.4.3. Составление полевых описей индивидуальных и массовых находок.
- 4.4.4. Зарисовка находок.
- 4.4.5. Фотографирование находок.
- При необходимости:
- 4.4.6. Определение остеологического материала и отбор образцов в коллекцию
- 4.4.7. Определение зерен и семян.
- 4.4.8. Определение пород образцов древесины.
- 4.4.9. Дендрохронологический и радиоуглеродный анализ образцов.
- 4.4.10. Атрибуция нумизматических находок.
- 4.4.11. Атрибуция воинских и других знаков.
- 4.4.12. Эпиграфический анализ находок с надписями.
- 4.4.13. Атрибуция изделий с клеймами изготовителей.
- 4.5. Подготовка коллекций к передаче на постоянное хранение в Государственный музейный фонд
- 4.6. Написание полного научно-технического отчёта.
- 4.7. Уведомление об окончании первого этапа.

Второй этап:

- 4.8. Подготовка акта государственной историко-культурной экспертизы земельного участка.
- 4.9. Передача акта государственной историко-культурной экспертизы в региональный орган охраны объектов культурного наследия.

5. Отчетная документация.

- 5.1. Полный научно-технический отчет в 1 экземпляре на электронном носителе;
Акт государственной историко-культурной экспертизы земельного участка в 1 экземпляре на электронном носителе;
копия сопроводительного письма в региональный орган охраны объектов культурного наследия о передаче акта государственной историко-культурной экспертизы в 1 экземпляре на бумажном носителе.
- 5.2. Отчетная документация предоставляется в электронном виде в формате Adobe Acrobat (*.pdf).

6. Требования к выполнению работ.


Заказчик _____

Исполнитель _____

6.1. Отчетная документация должна соответствовать требованиям Положения о порядке проведения археологических полевых работ и составления научной отчетной документации (утверждено постановлением Бюро Отделения историко-филологических наук Российской академии наук от 12 апреля 2023 г. №15) и Положения о государственной историко-культурной экспертизе (утв. Постановлением Правительства №569 от 15 июля 2009 г.)

Генеральный директор
ООО «КТПИ «Газпроект»



/ Д.А. Терещенко /
М.П.


Директор Центра спасательной археологии
ИИМК РАН



/ Н.Ф. Соловьева /
М.П.




Заказчик

Исполнитель _____

ДОПОЛНИТЕЛЬНОЕ СОГЛАШЕНИЕ № 1
к договору №747/СП8 от 26.06.2024 г.

г. Санкт-Петербург

«13» августа 2024 г.

Общество с ограниченной ответственностью «Конструкторско-технологический проектный институт «Газпроект» (ООО «КТПИ «Газпроект») в лице генерального директора Терещенко Дениса Александровича, действующего на основании Устава, именуемое в дальнейшем «Заказчик», с одной стороны, и

Федеральное государственное бюджетное учреждение науки Институт истории материальной культуры Российской академии наук (ИИМК РАН), в лице Директора Центра спасательной археологии Соловьевой Натальи Фёдоровны, действующего на основании Доверенности №14102/33-161.5-845 от 29 декабря 2023 г., именуемое в дальнейшем «Исполнитель», с другой стороны, далее совместно именуемые «Стороны», заключили настоящее дополнительное соглашение (далее – Соглашение) о нижеследующем:

1. В связи с изменением статуса населенных пунктов наименование объекта по тексту Договора и приложений к нему изложить в редакции «Газопровод межпоселковый от г. Приозерск к п. Бурнево, г.п. Кузнечное с отводом на п. Сторожевое Приозерского района Ленинградской области».

2. Изложить п. 1.7. Технического задания (Приложение №1 к Договору) в следующей редакции:

«1.7. Протяженность объекта: 21,1 км.».

3. Изложить Схему объекта (Приложение № 5 к Договору) в редакции Приложения № 1 к настоящему Дополнительному соглашению № 1.

4. К настоящему дополнительному соглашению в качестве его неотъемлемой части прилагаются:

- Приложение № 1 – Схема объекта.

5. Остальные положения Договора, не затронутые настоящим Соглашением, остаются неизменными.

6. По всем вопросам, не нашедшим своего отражения в тексте указанного Соглашения, Стороны руководствуются действующим законодательством Российской Федерации.

7. Настоящее Соглашение вступает в силу со дня его подписания Сторонами.

8. Настоящее Соглашение составлено в двух экземплярах, имеющих одинаковую юридическую силу, по одному для каждой из Сторон.

Генеральный директор
ООО «КТПИ «Газпроект»


М.П. Терещенко/

Директор Центра спасательной археологии
ИИМК РАН


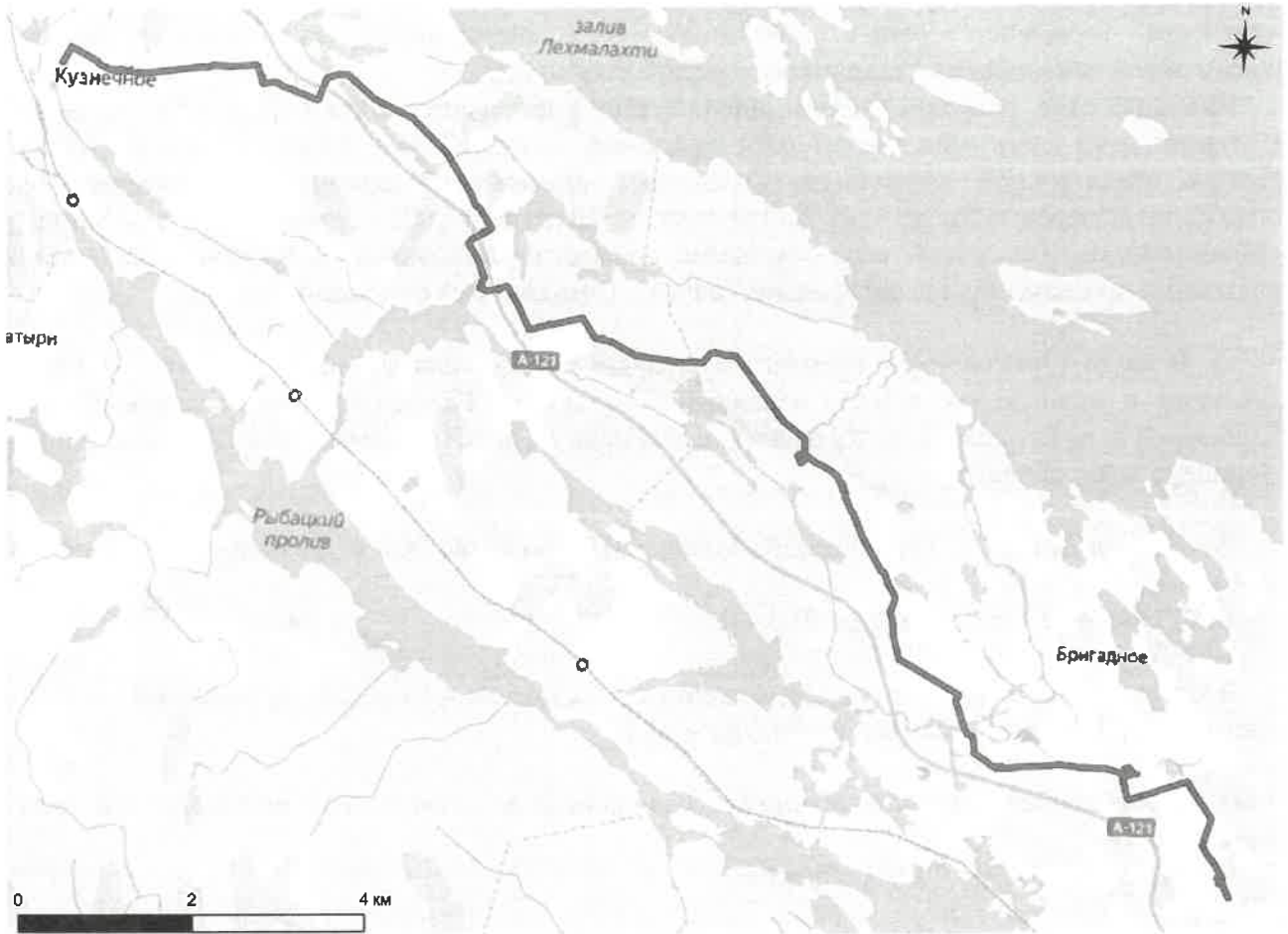

М.П. /Н.Ф. Соловьева/

Схема объекта



Генеральный директор
ООО «КТНИ «Газпроект»

И.А. Терещенко/

Директор Центра спасательной археологии
ИИМК РАН

/Н.Ф. Соловьева/



Приложение 2

**Копия письма Комитета по сохранению культурного наследия
Ленинградской области № 01-17-10070/2023-0-1 от 10 января
2024 года**



АДМИНИСТРАЦИЯ
ЛЕНИНГРАДСКОЙ ОБЛАСТИ

ООО «КТПИ «ГАЗПРОЕКТ»

КОМИТЕТ ПО СОХРАНЕНИЮ
КУЛЬТУРНОГО НАСЛЕДИЯ
ЛЕНИНГРАДСКОЙ ОБЛАСТИ
191311, Санкт-Петербург, ул. Смольного, д.3
Тел./факс: 8 (812) 539-45-00
E-mail: okn@lenreg.ru

10.01.2024 № 01-17-10070/2023-0-1

На № _____ от _____

Информация о наличии или отсутствии объектов культурного наследия, включенных в единый государственный реестр объектов культурного наследия (памятников истории и культуры) народов Российской Федерации, и выявленных объектов культурного наследия на землях, подлежащих воздействию земляных, строительных, мелиоративных, хозяйственных работ, предусмотренных статьей 25 Лесного кодекса Российской Федерации работ по использованию лесов (за исключением работ, указанных в пунктах 3, 4 и 7 части 1 статьи 25 Лесного кодекса Российской Федерации) и иных работ

На основании заявления (вх. от 25.12.2023 № 01-17-10070/2023) в отношении земельного участка площадью 536939 кв.м, расположенного по адресу: Ленинградская область, Приозерский муниципальный район, сообщаем:

1. Информация о наличии/отсутствии объектов культурного наследия, включенных в единый государственный реестр объектов культурного наследия (памятников истории и культуры) народов Российской Федерации (далее - реестр), выявленных объектов культурного наследия либо объектов, обладающих признаками объекта культурного наследия:

В границах рассматриваемого участка трассы отсутствуют объекты культурного наследия, включенные в реестр, выявленные объекты культурного наследия. Сведениями об отсутствии на рассматриваемом участке объектов археологического наследия и объектов, обладающих признаками объекта культурного наследия (в т.ч. археологического), Комитет не располагает.

(информация об объектах либо их отсутствии)

2. Информация о расположении/частичном расположении/либо отсутствии расположения земельного участка в границах защитных зон, в границах территорий объектов культурного наследия, включенных в реестр, в границах территорий выявленных объектов культурного наследия, в границах зон охраны объектов культурного наследия, включенных в реестр, в границах территорий исторических поселений, имеющих особое значение для истории и культуры Российской Федерации:

рассматриваемый участок расположен вне границ защитных зон, вне границ территорий объектов культурного наследия, включенных в реестр, выявленных

объектов культурного наследия, вне⁴⁴ границ зон охраны объектов культурного наследия, включенных в реестр, вне границ территорий исторических поселений.

(информация об объектах либо их отсутствии)

2.1. Описание режимов использования земельного участка (ограничения, обременения):

рассматриваемый участок не относится к землям историко-культурного назначения, правовой режим которых регулируется земельным законодательством Российской Федерации и Федеральным законом от 25.06.2002 № 73-ФЗ «Об объектах культурного наследия (памятниках истории и культуры) народов Российской Федерации» (далее – Федеральный закон № 73-ФЗ).

3. Информация о наличии/отсутствии данных о проведенных историко-культурных исследованиях:

Сведения о проведенных историко-культурных исследованиях в отношении рассматриваемого участка отсутствуют.

4. Информация о необходимости/либо отсутствии необходимости проведения государственной историко-культурной экспертизы:

В соответствии со ст. 5.1, 28, 30, 31, 32, 36, 45.1 Федерального закона № 73-ФЗ, п. 56 ст. 26 Федерального закона от 03.08.2018 № 342-ФЗ «О внесении изменений в градостроительный кодекс Российской Федерации и отдельные законодательные акты Российской Федерации» до начала проведения земляных, строительных и иных работ на участке проектирования заказчик таких работ обязан:

- обеспечить проведение и финансирование государственной историко-культурной экспертизы земельного участка, подлежащего воздействию земляных, строительных, хозяйственных и иных работ, путем археологической разведки, в порядке, установленном ст. 45.1 Федерального закона № 73-ФЗ;

- предоставить в Комитет документацию, подготовленную на основе археологических полевых работ, содержащую результаты исследований, в соответствии с которыми определяется наличие или отсутствие объектов археологического наследия и объектов, обладающих признаками объекта археологического наследия, на земельном участке, подлежащем воздействию земляных, строительных, хозяйственных и иных работ, а также заключение государственной историко-культурной экспертизы указанной документации (либо земельного участка).

Дополнительная информация:

В случае обнаружения в границе земельного участка, подлежащего воздействию земляных, строительных, хозяйственных и иных работ, объектов археологического наследия и (или) объектов, обладающих признаками объекта археологического наследия, и после принятия Комитетом решения о включении данного объекта в перечень выявленных объектов культурного наследия:

- разработать в составе проектной документации раздел об обеспечении сохранности выявленного объекта культурного наследия или о проведении спасательных археологических полевых работ или проект обеспечения сохранности выявленного объекта культурного наследия либо план проведения спасательных археологических полевых работ, включающих оценку воздействия проводимых работ на выявленный объект культурного наследия (далее – документация или раздел документации, обосновывающий меры по обеспечению сохранности выявленного объекта культурного наследия);


- получить по документации или разделу документации, обосновывающей меры по обеспечению сохранности выявленного объекта культурного наследия,

заключение государственной историко-культурной экспертизы и представить его совместно с указанной документацией в Комитет на согласование;

- обеспечить реализацию согласованной Комитетом документации, обосновывающей меры по обеспечению сохранности выявленного объекта культурного наследия.

Порядок организации, проведения и рассмотрения заключения государственной историко-культурной экспертизы определен Положением о государственной историко-культурной экспертизе, утвержденным постановлением Правительства Российской Федерации от 15.07.2009 № 569. Со списком аттестованных экспертов можно ознакомиться на официальном сайте Министерства культуры Российской Федерации: mkrf.ru.

Заместитель председателя
комитета по сохранению
культурного наследия



Г.Е. Лазарева

Приложение 3

Копия Полного научно-технического отчета о выполнении научно-исследовательских археологических работ в виде историко-культурного научного археологического обследования (разведки) с целью проведения государственной историко-культурной экспертизы земельного участка по объекту: «Газопровод межпоселковый от г. Приозерск к п. Бурнево, г.п. Кузнечное с отводом на п. Сторожевое Приозерского района Ленинградской области», выполненного Центром спасательной археологии ИИМК РАН



ФЕДЕРАЛЬНОЕ ГОСУДАРСТВЕННОЕ БЮДЖЕТНОЕ УЧРЕЖДЕНИЕ НАУКИ
ИНСТИТУТ ИСТОРИИ МАТЕРИАЛЬНОЙ КУЛЬТУРЫ
РОССИЙСКОЙ АКАДЕМИИ НАУК (ИИМК РАН)

Экз. _____

Заказчик – ООО «КТПИ «Газпроект»

ПОЛНЫЙ НАУЧНО-ТЕХНИЧЕСКИЙ ОТЧЕТ

**Историко-культурное научное археологическое обследование
(разведки) с целью проведения государственной историко-культурной
экспертизы земельного участка по объекту: «Газопровод межпоселковый от
г. Приозерск к п. Бурнево, г.п. Кузнечное с отводом на п. Сторожевое
Приозерского района Ленинградской области»**

747/СП8-ДС1-ИИМК РАН-2024-ТО

Отв. исполнитель к.и.н. Н. Ф. Соловьева

Инов. № подл.	Подпись и дата	Взам. инв. №

Санкт-Петербург
2024

Российская академия наук
ИНСТИТУТ ИСТОРИИ МАТЕРИАЛЬНОЙ КУЛЬТУРЫ
(ИИМК РАН)

УДК: 902.21(470.23)
ББК: 63.4(2)
Инв.№ _____

Гриф. _____
Экз. _____

УТВЕРЖДАЮ:

Директор Центра спасательной
археологии ИИМК РАН

Н.Ф. Соловьева

2024 г.



ПОЛНЫЙ НАУЧНО-ТЕХНИЧЕСКИЙ ОТЧЕТ

ИСТОРИКО-КУЛЬТУРНОЕ НАУЧНОЕ АРХЕОЛОГИЧЕСКОЕ
ОБСЛЕДОВАНИЕ (РАЗВЕДКИ) С ЦЕЛЬЮ ПРОВЕДЕНИЯ
ГОСУДАРСТВЕННОЙ ИСТОРИКО-КУЛЬТУРНОЙ ЭКСПЕРТИЗЫ
ЗЕМЕЛЬНОГО УЧАСТКА ПО ОБЪЕКТУ: «ГАЗОПРОВОД
МЕЖПОСЕЛКОВЫЙ ОТ Г. ПРИОЗЕРСК К П. БУРНЕВО, Г.П. КУЗНЕЧНОЕ С
ОТВОДОМ НА П. СТОРОЖЕВОЕ ПРИОЗЕРСКОГО РАЙОНА
ЛЕНИНГРАДСКОЙ ОБЛАСТИ»

747/СП8-ДС1-ИИМК РАН-2024-ТО




Объект по адресу: Ленинградская область, Приозерский муниципальный район
Основание: Договор № 747/СП8 от 26 июня 2024 года, дополнительное соглашение
№ 1 от 13 августа 2024 года
Заказчик: ООО «КТПИ «Газпроект»
Исполнитель: ИИМК РАН

Отв. исполнитель _____ к.и.н. Н.Ф. Соловьева

Санкт-Петербург
2024

Подп. и дата	
Взам. инв. №	
Инв. № дубл.	
Подп. и дата	
Инв. № подл.	

Обозначение	Наименование	Примечание
747/СП8-ДС1-ИИМК РАН-2024-ТО-С	Содержание тома	стр. 7
747/СП8-ДС1-ИИМК РАН-2024-ТО-Т	Том 1. Полный научно-технический отчет по результатам выполнения археологических исследований. Текстовая часть.	стр. 3-51
747/СП8-ДС1-ИИМК РАН-2024-ТО-Г	Том 1. Полный научно-технический отчет по результатам выполнения археологических исследований. Графическая часть.	стр. 52-108

Подп. и дата					
Взам. инв. №					
Инв. № дубл.					
Подп. и дата					
Инв. № подл.	747/СП8-ДС1-ИИМК РАН-2024-ТО-С				
	Лит	Изм.	№ докум.	Подп. Дата	
	Разраб.		Соловьева Н.Ф.		13.03
	Пров.		Субботин А.В.		13.03
	Утв.		Соловьева Н.Ф.		13.03
Полный научно-технический отчет				Лит Лист Листов	
				2 112	
				ИИМК РАН	

Наименование организации, проводившей полевые работы: Институт истории материальной культуры Российской Академии наук (ИИМК РАН).

ФИО держателя Открытого листа: Соловьева Наталья Федоровна.

Номер Открытого листа: № 5821-2023 от 6 декабря 2023 года, срок действия Открытого листа – с 6 декабря 2023 года по 1 ноября 2024 года (приложение А).

Полное название отчета, количество томов, листов: Историко-культурное научное археологическое обследование (разведки) с целью проведения государственной историко-культурной экспертизы земельного участка по объекту: «Газопровод межпоселковый от г. Приозерск к п. Бурнево, г.п. Кузнечное с отводом на п. Сторожевое Приозерского района Ленинградской области». – Санкт-Петербург: ЦСА ИИМК РАН, 2024. – 112 л.

Отчет состоит из 1 тома, включающего: 52 стр. текста, 108 рис., 65 источников, 2 приложения.

Ключевые слова: Ленинградская область, Приозерский район, Приозерск, Бурнево, Кузнечное, Сторожевое, шурф, археологические полевые работы (археологическая разведка).

Сроки и место проведения археологических полевых работ: август 2024 года, земельный участок по объекту: «Газопровод межпоселковый от г. Приозерск к п. Бурнево, г.п. Кузнечное с отводом на п. Сторожевое Приозерского района Ленинградской области».

Основание для проведения археологических полевых работ: договор № 747/СП8 от 26 июня 2024 года и дополнительное соглашение № 1 от 13 августа 2024 года к договору № 747/СП8 от 26 июня 2024 года, заключенные между ИИМК РАН и ООО «КТПИ «Газпроект».

Размер обследованного земельного участка, количество заложенных разведочных шурфов. Протяженность обследуемого земельного участка – 21,1

Подп. и дата	
Взам. инв. №	
Инв. № дубл.	
Подп. и дата	
Инв. № подл.	

Ли	Изм.	№ докум.	Подп.	Дата

км. В ходе полевых археологических работ произведен натурный осмотр участка, заложены 22 археологических шурфа размерами 2х2 м, общей площадью 88 кв. м. Археологические объекты в границах исследуемой территории не выявлены.

Обоснование количества заложённых археологических шурфов.

Согласно «Положению о порядке проведения археологических полевых работ и составления научной отчетной документации» (утверждено постановлением Бюро Отделения историко-филологических наук Российской академии наук от «12» апреля 2023 г. № 15), предварительная оценка количества закладываемых шурфов проводится из расчета:

- не менее одного шурфа на площади до 1 га при обследовании земельных участков, отведенных под строительство и обустройство площадных хозяйственных объектов;

- не менее одного шурфа на протяжении до 1 км при обследовании земельных участков, отведенных под строительство и обустройство линейных хозяйственных объектов.

Количество шурфов определяется с таким расчетом, чтобы обеспечить выявление всех объектов археологического наследия в границах обследуемых земельных участков. При этом шурфы могут располагаться на обследуемой площади неравномерно. Их количество необходимо увеличивать на всех частях земельных участков, перспективных для обнаружения объектов археологического наследия.

В границах территории площадного объекта были заложены 22 археологических шурфа (размер каждого шурфа – 2х2 м).

Краткая научная информация о результатах проведенных археологических полевых работ: в результате проведенных историко-архивных исследований в границах земельного участка по объекту: «Газопровод межпоселковый от г. Приозерск к п. Бурнево, г.п. Кузнечное с отводом на п.

Ивл. № подл.	Подп. и дата	Ивл. № дубл.	Взам. ивл. №	Подп. и дата	Ли	Изм.	№ докум.	Подп.	Дата	747/СП8-ДС1-ИИМК РАН-2024-ТО-Т	Лист
											5

Сторожевое Приозерского района Ленинградской области» объекты культурного наследия, включенные в Единый Государственный реестр памятников истории культуры Российской Федерации, **отсутствуют**. В ходе работ объектов культурного (археологического) наследия **не выявлено**.

Инв. № подл.	Подп. и дата				
	Взам. инв. №				
Инв. № дубл.	Подп. и дата				
	Инв. № подл.				
747/СП8-ДС1-ИИМК РАН-2024-ТО-Т					
Ли	Изм.	№ докум.	Подп.	Дата	Лист
					6

СОДЕРЖАНИЕ

НОРМАТИВНО-ПРАВОВАЯ БАЗА	8
ОПРЕДЕЛЕНИЯ И СОКРАЩЕНИЯ	10
ВВЕДЕНИЕ	12
1. ИСТОРИЧЕСКАЯ СПРАВКА.....	15
1.1. История археологического изучения Карельского перешейка	15
1.2. Ближайшие объекты археологического наследия	28
2. ФИЗИКО-ГЕОГРАФИЧЕСКАЯ ХАРАКТЕРИСТИКА РАЙОНА РАБОТ.....	31
3. МЕТОДИКА ПОЛЕВЫХ ИССЛЕДОВАНИЙ.....	34
4. ПОЛЕВЫЕ ИССЛЕДОВАНИЯ	37
ЗАКЛЮЧЕНИЕ	45
СПИСОК ИСТОЧНИКОВ И ЛИТЕРАТУРЫ.....	46
АЛЬБОМ ИЛЛЮСТРАЦИЙ.....	51
ПРИЛОЖЕНИЕ А. КОПИЯ ОТКРЫТОГО ЛИСТА.....	109
ПРИЛОЖЕНИЕ Б. КОПИЯ ПИСЬМА КОМИТЕТА ПО СОХРАНЕНИЮ КУЛЬТУРНОГО НАСЛЕДИЯ ЛЕНИНГРАДСКОЙ ОБЛАСТИ.....	110

Подп. и дата							
Взам. инв. №							
Инв. № дубл.							
Подп. и дата							
Инв. № подл.	747/СП8-ДС1-ИИМК РАН-2024-ТО-С						
	Лит	Изм.	№ докум.	Подп.	Дата		
	Разраб.		Соловьева Н.Ф.	<i>[Подпись]</i>	13.09		
	Пров.		Субботин А.В.	<i>[Подпись]</i>	13.09		
	Утв.		Соловьева Н.Ф.	<i>[Подпись]</i>	13.09		
Полный научно-технический отчет					Лит	Лист	Листов
						7	112
					ИИМК РАН		

НОРМАТИВНО-ПРАВОВАЯ БАЗА

Настоящие исследования проводились во исполнение требований ст. 28 Федерального закона № 73-ФЗ от 25 июня 2002 года «Об объектах культурного наследия (памятниках истории и культуры) народов Российской Федерации» на основании следующих нормативно-правовых актов:

1. Федеральный Закон РФ "Об объектах культурного наследия (памятниках истории и культуры) народов Российской Федерации" от 25 июня 2002 года № 73-ФЗ;

2. Федеральный Закон РФ "Об охране окружающей природной среды" от 10.01.2002 № 7-ФЗ;

3. Положение о порядке проведения археологических полевых работ и составления научной отчетной документации, по форме утвержденного постановлением бюро Отделения историко-филологических наук Российской академии наук № 15 от 12 апреля 2023 г.;

4. Положение о едином государственном реестре объектов культурного наследия (памятников истории и культуры) народов Российской Федерации (утверждено приказом Министерства культуры РФ от 03.12.2011 № 954);

5. Положение о государственной историко-культурной экспертизе (утверждено Постановлением Правительства Российской Федерации от 15.07.2009 № 569);

6. Правила выдачи, приостановления и прекращения действия разрешений (Открытых листов) на проведение работ по выявлению и изучению объектов археологического наследия, включая работы, имеющие целью поиск и изъятие археологических предметов (утв. Постановлением Правительства РФ №1893 от 24 октября 2022 г.)

7. Методика определения границ территорий объектов археологического наследия (рекомендована письмом Министерства культуры Российской Федерации от 27.01.2012 № 12-01-39/05-АБ);

8. Закон Ленинградской области от 25.12.2015 № 140-оз «О государственной охране, сохранении, использовании и популяризации объектов

Подп. и дата					
Взам. инв. №					
Инв. № дубл.					
Подп. и дата					
Инв. № подл.					
747/СП8-ДС1-ИИМК РАН-2024-ТО-Т					Лист
Ли	Изм.	№ докум.	Подп.	Дата	8

культурного наследия (памятников истории и культуры) народов Российской Федерации, расположенных на территории Ленинградской области».

Инв. № подл.	Подп. и дата				
	Взам. инв. №				
Инв. № дубл.	Подп. и дата				
	Инв. № подл.				
747/СП8-ДС1-ИИМК РАН-2024-ТО-Т					Лист
					9
Ли	Изм.	№ докум.	Подп.	Дата	

ОПРЕДЕЛЕНИЯ И СОКРАЩЕНИЯ

В настоящем научно-техническом отчёте применяются следующие термины с соответствующими определениями:

археологические разведки – проведение на поверхности земли или под водой научных исследований, направленных на поиски объектов археологического наследия или собственно на объектах археологического наследия, без осуществления земляных работ либо с осуществлением локальных земляных работ с общей площадью не более 20 м² на каждом объекте археологического наследия с исследованием культурного слоя путем заложения шурфов или без таковых, в том числе с полным или частичным изъятием археологических предметов в целях выявления объектов археологического наследия, уточнения сведений о них и (или) планирования мероприятий по обеспечению их сохранности;

культурный слой – слой в земле или под водой, содержащий следы существования человека, время возникновения которых превышает сто лет и включающий археологические предметы;

поврежденный культурный слой – культурный слой, нарушенный, перемещенный, переотложенный в результате природных процессов либо антропогенного воздействия последних ста лет;

техногенный грунт (слой) – грунт, измененный, перемещенный или образованный в результате инженерно-хозяйственной деятельности человека последних ста лет;

объект археологического наследия – частично или полностью скрытые в земле или под водой следы существования человека в прошлых эпохах (включая все связанные с такими следами археологические предметы и культурные слои), основным или одним из основных источников информации о которых являются археологические раскопки или находки;

археологические предметы – движимые вещи, основным или одним из основных источников информации о которых независимо от обстоятельств их

Инв. № подл.	Подп. и дата							
	Инв. № дубл.	Взам. инв. №						
		Инв. № подл.	Подп. и дата					
			Инв. № дубл.	Подп. и дата				
				Подп. и дата				
747/СП8-ДС1-ИИМК РАН-2024-ТО-Т					Лист			
Ли	Изм.	№ докум.	Подп.	Дата	10			

обнаружения являются археологические раскопки или находки, в том числе предметы, обнаруженные в результате таких раскопок или находок;

археологический шурф – вид локальных земляных работ в рамках археологических разведок, локальное вскрытие грунта, прямоугольное или квадратное в плане, площадь которого может варьироваться от 1 до 20 кв. м;

разрешение (открытый лист) – документ, выдаваемый федеральным органом охраны объектов культурного наследия на основании заключения Российской академии наук и подтверждающий право на проведение одного из видов археологических полевых работ (археологических разведок, археологических раскопок, археологических наблюдений);

Используемые сокращения:

БС – Балтийская система высот 1977 г.

ГАИМК – Государственная Академия истории материальной культуры

ИА РАН – Институт археологии Российской академии наук

ИИМК РАН – Институт истории материальной культуры Российской академии наук

КСИА – Краткие сообщения института археологии

КСИИМК – Краткие сообщения о докладах и полевых исследованиях Института истории материальной культуры

ЛОИА – Ленинградское отделение Института археологии

МАЭ РАН – Музей антропологии и этнографии им. Петра Великого (Кунсткамера) Российской академии наук

ОАН – Объект археологического наследия

ОКН – Объект культурного наследия

С, В, Ю, З – Север, восток, юг, запад

ФЗ – Федеральный Закон

Подп. и дата
Взам. инв. №
Инв. № дубл.
Подп. и дата
Инв. № подл.

Ли	Изм.	№ докум.	Подп.	Дата

ВВЕДЕНИЕ

В августе 2024 года археологической экспедицией Центра спасательной археологии ИИМК РАН было произведено историко-культурное научное археологическое обследование (разведки) с целью проведения государственной историко-культурной экспертизы земельного участка по объекту: «Газопровод межпоселковый от г. Приозерск к п. Бурнево, г.п. Кузнечное с отводом на п. Сторожевое Приозерского района Ленинградской области» (рис. 1–3).

Протяженность обследуемого земельного участка – 21,1 км.

Работы осуществлялись на основании договора № 747/СП8 от 26 июня 2024 года и дополнительного соглашения № 1 от 13 августа 2024 года к договору № 747/СП8 от 26 июня 2024 года, заключенных между ИИМК РАН и ООО «КТПИ «Газпроект», а также на основании Открытого листа № 5821-2023, выданного Министерством культуры РФ 6 декабря 2023 года на имя к.и.н. Соловьевой Натальи Федоровны на право производства археологических полевых работ (археологических разведок) на земельных участках в Приозерском, Бокситогорском, Тихвинском, Лодейнопольском, Подпорожском, Кировском, Киришском, Волосовском, Волховском, Всеволожском, Выборгском, Гатчинском, Лужском, Ломоносовском, Сланцевском, Тосненском, Кингисеппском районах и Сосновоборском г.о. Ленинградской области. Срок действия Открытого листа: с 6 декабря 2023 года по 1 ноября 2024 года (приложение А).

В соответствии с письмом Комитета по сохранению культурного наследия Ленинградской области № 01-17-10070/2023-0-1 от 10 января 2024 года. (приложение Б) в границах рассматриваемого участка трассы отсутствуют объекты культурного наследия, включенные в реестр, выявленные объекты культурного наследия. Сведениями об отсутствии на рассматриваемом участке объектов археологического наследия и объектов, обладающих признаками объекта культурного наследия (в т.ч. археологического), Комитет **не располагает.**

747/СП8-ДС1-ИИМК РАН-2024-ТО-Т

Лист

12

Инд. № подл.
Подп. и дата
Инд. № дубл.
Взам. инв. №
Подп. и дата

Ли	Изм.	№ докум.	Подп.	Дата

Рассматриваемый участок расположен вне границ защитных зон, вне границ территорий объектов культурного наследия, включенных в реестр, выявленных объектов культурного наследия, вне границ зон охраны объектов культурного наследия, включенных в реестр, вне границ территорий исторических поселений. Сведения о проведенных историко-культурных исследованиях в отношении рассматриваемого участка **отсутствуют**.

Цель проведения работ на участке обследования – определение наличия или отсутствия объектов культурного, в том числе и археологического, наследия, включенных в реестр, выявленных объектов культурного наследия, либо объектов, обладающих признаками объекта культурного наследия, на обследуемом земельном участке.

Задача археологических исследований на участке обследования заключалась в выявлении, фиксации и исследовании остатков археологических (исторических) памятников, культурных слоев, конструкций и сооружений, массовых и индивидуальных находок путем визуального обследования и заложения разведывательных археологических шурфов (археологические разведки).

До начала полевых археологических работ была собрана историко-библиографическая информация, подготовлен комплект исторических карт с нанесенными на них границами участка обследования, а также иллюстративный материал, отражающий расположение объекта относительно известных объектов культурного наследия, в том числе археологических (рис. 2-4).

В ходе полевых археологических работ, с целью выявления культурного слоя, на территории обследования произведен натурный осмотр участка (рис. 5-10, рис. 35-38, рис. 55-58, рис. 107-108), заложено 22 шурфа размерами 2x2 м с целью выявления культурного слоя на территории обследования (рис. 11-34, рис. 39-54, рис. 59-106). Общая площадь земляных работ составила 88 кв. м. Объем проведенных земляных работ является достаточным.

Подп. и дата
Взам. инв. №
Инв. № дубл.
Подп. и дата
Инв. № подл.

Ли	Изм.	№ докум.	Подп.	Дата
----	------	----------	-------	------

747/СП8-ДС1-ИИМК РАН-2024-ТО-Т

Лист

13

Известные памятники археологии расположены на достаточном удалении от участка (не менее 0,95 км) и проектируемым строительством не затрагиваются.

В результате проведенных работ объекты археологического наследия на исследуемой территории не выявлены.

Инв. № подл.	Подп. и дата				
	Взам. инв. №				
Инв. № дубл.	Подп. и дата				
	Инв. № подл.				
747/СП8-ДС1-ИИМК РАН-2024-ТО-Т					
Ли	Изм.	№ докум.	Подп.	Дата	Лист
					14

1. ИСТОРИЧЕСКАЯ СПРАВКА

1.1. История археологического изучения Карельского перешейка

Археологическое изучение Карельского перешейка насчитывает уже более 150 лет. За это время был накоплен и осмыслен огромный фактический материал, полученный в результате работ на разных типах археологических объектов: стоянках каменного века, могильниках, укрепленных и неукрепленных поселениях, городских центрах, культовых комплексах, кладях и местах многочисленных случайных находок артефактов.

Традиционно и вполне обоснованно в историографии выделяются три этапа:

1. Начальный (1870-е – 1917 год).
2. Работы финляндских ученых в период 1918-1944 годов.
3. Работы советских ученых в 1960-1990-е годы.

«Швиндтовский» период в археологии железного века Карелии (1870-е – 1917 годы)

Формирование собственно научного подхода в изучении карельских древностей, начало систематических полевых работ на различных категориях объектов, относится к 1870-м годам и связано прежде всего с деятельностью Т. Швинда (1851-1917) и Х. Аппельгрена (1853-1937).

Во всех основных работах по археологии Карелии исследователи особо подчеркивали огромное значение деятельности Т. Швинда, «отца карельской археологии» (Кочкуркина 1981:5, Nordman 1968:43, Uino 1997:25-32, Сакса 2010: 16-17). Обращает на себя внимание одно важное обстоятельство – в формировании научных интересах Т. Швинда значительную роль сыграли место его рождения и годы юности. Т. Швиндт родился в семье врача в поместье Пудория рядом с деревней Иваска (фин. Ivaska), которая находилась возле села Ряйсяля (в настоящее время поселок Мельниково Приозерского района Ленинградской области, точнее его юго-восточная окраина), расположенном юго-западнее Кексгольма (современный Приозерск), в нижнем течении Вуоксы. Вся его дальнейшая деятельность была связана с изучением древностей родной

Инв. № подл.	Подп. и дата						
	Взам. инв. №						
	Инв. № дубл.						
	Подп. и дата						
	Инв. № подл.						
Ли	Изм.	№ докум.	Подп.	Дата	747/СП8-ДС1-ИИМК РАН-2024-ТО-Т		Лист 15

округи, прежде всего прихода Ряйсяля, самого Кексгольма и с примыкающим к данному району Карельского перешейка северо-западному Приладожью (территории приходов Хиитола и Куркийоки). Именно в этом регионе в 1880-е годы Т. Швиндт раскопал карельские грунтовые могильники и затем опубликовал их в своей докторской диссертации о железном веке Карелии (Schwindt 1893). Исследователь активно работал и в других регионах: на островах Ладожского озера в районе Сортавалы, в центральной и южной частях Карельского перешейка: в приходах Пюхярви (совр. Отрадное), Саккола (совр. Громово), Рауту (совр. Сосново), Муола (совр. Правдино), Валкярви (совр. Мичуринское) (Uino 1997: 29-30). Но это были, прежде всего, работы разведочного характера, за исключением, пожалуй, раскопок в Лапинлахти на южном берегу озера Суванто (совр. Суходольское), состоявшихся незадолго до его кончины в 1917 году.

Начало полевым работам было положено летом 1876 года, когда Т. Швиндт вместе с Г. Хеинрихсом совершил ряд поездок в практически все приходы восточной части Карельского перешейка, а также в Куркийоки. Эти экспедиции были организованы Выборгским студенческим обществом под патронажем Финляндского антикварного общества. За три полевых сезона были зафиксированы практически все наиболее значимые археологические памятники, были обнаружены около четырехсот артефактов эпохи железного века – Средневековья. Таким образом, Т. Швиндтом был реализован первый этап любого полевого археологического исследования – этап разведок и сбора информации. В 1885-1888 годах Т. Швиндт, получив поддержку от Археологической комиссии, произвел наиболее крупные раскопки погребальных памятников на Карельском перешейке, из которых наиболее значимыми были Тонтинмяки в Ряйсяля (в районе совр. дер. Кротово), Кекомьяки в Каукола (совр. Севастьяново) и Суотниemi в Кякисалми (пос. Яркое к западу от Приозерска) (Schwindt 1893: 1-108). Проведенные раскопки явились не только первыми масштабными исследованиями погребальных памятников Карелии, но и до недавнего времени единственными такого рода работами. Сам Т. Швиндт и

Ивл. № подл.	Подп. и дата	Ивл. № дубл.	Взам. ивл. №	Подп. и дата	Ивл. № подл.	Ли	Изм.	№ докум.	Подп.	Дата	747/СП8-ДС1-ИИМК РАН-2024-ТО-Т	Лист

другие исследователи (А. Европеус, Э. Кивикоски, Н. Клеве, В. Войонмаа, А.М. Талльгрэн, С.И. Кочкуркина, А.И. Сакса) в дальнейшем предпринимали раскопки средневековых грунтовых могильников, но в значительно меньших масштабах. Корпус источников, полученный Т. Швиндтом в 1885-1888 годах до настоящего времени составляет основу знаний не только о погребальном обряде средневековой карелы, но и типологии различных категорий инвентаря и периодах их бытования.

Начало систематического изучения другой категории средневековых древностей – городищ – было положено работами друга и коллеги Т. Швиндта Х. Аппельгрена также в 1880-е годы. Им были предприняты раскопки на Тиверском городке, а также городищах Линнамяки и Хямеенлахти в Куркийоки. Он же изучил случайно открытое при строительстве дороги погребение (вернее, погребения нескольких индивидуумов, совершенное по обряду кремации) в Лопотти, содержащее богатый инвентарь эпохи викингов. В основной работе Х. Аппельгрена «Древние городища Финляндии» (Suomen Muinaislinnat) (Appelgren 1891) собран большой объем информации об этой категории памятников, в значительной степени основанный на данных устной традиции, собранной как самим автором, так и ранее Н.А. Рейнхольмом, Т. Швиндтом и другими, а также данных топонимики. В работе приведены сведения практически обо всех объектах, носящих название Линна-мяки-вуори, хотя многие из них, как было выяснено последующими поколениями исследователей, не являются археологическими памятниками (Кочкуркина 2010: 15).

Накопленный значительный фактический материал обусловил появление нескольких обобщающих работ, в которых авторы освещали результаты проведенных исследований и формулировали актуальные проблемы в археологии как Карелии, так и южной Финляндии на ближайшее будущее (Hackman 1905, Tallgren 1910).

Изучение памятников железного века Карелии в 1917-1944 годах

Парадоксально, но, несомненно, крупный вклад Т. Швиндта в изучение карельских древностей, на некоторое время уменьшил интерес к региону,

Инв. № подл.	Подп. и дата						
	Инв. № дубл.	Взам. инв. №					
		Подп. и дата					
747/СП8-ДС1-ИИМК РАН-2024-ТО-Т					Лист		
Ли	Изм.	№ докум.	Подп.	Дата	17		

поскольку казалось, что значительная часть их уже изучена. Новая стадия интереса к памятникам региона проявляется в 1920-е годы и связана, прежде всего, с находками новых типов археологических объектов.

На рубеже XIX и XX вв. значительно активизируется научное изучение каменного века Карельского перешейка и Приладожской Карелии (Герасимов 2012). Интерес к геологии региона и понимание важности археологических материалов в том числе и для решения геологических проблем воплотились в работах Ю. Айлио (Julius Ailio) и Б.Ф. Землякова – геологов, стоявших у истоков археологической школы изучения каменного века как в Финляндии, так и в России. Существовавшая в конце XIX – начале XX вв. традиция рассматривать археологию каменного века как раздел геологии во многом определила направления и методику исследований рассматриваемого региона на многие десятилетия.

Ю. Айлио, выделивший Ладожскую трансгрессию в отдельную фазу истории Ладоги и давший оценку хронологическим границам этой фазы, основывался в своих исследованиях на материалах как геологических, так и археологических. Им было изучено значительное количество археологических памятников, и проблематика каменного века обрела в исследованиях учёного не меньшую значимость, чем геология и палеогеография. Обобщив значительный материал, Ю. Айлио выделил этапы развития типов керамики для огромных территорий – от Финляндии до Урала, хотя в значительной степени его классификация опиралась именно на материалы Балтийского региона. Абсолютные даты для этой схемы были получены через синхронизацию фаз развития керамики с периодизацией О. Монтелиуса (Ailio 1909, 1915).

Начало исследований каменного века Карельского перешейка связано так же с именами других крупнейших финских археологов конца XIX – первой половины XX века: А. Талльгрена, Т. Швиндта, С. Пялси, А. Европеуса.

Огромный вклад в изучение каменного века Приладожской Карелии и Карельского перешейка внёс С. Пяльси (Sakkari Pälsi). Инспектируя в качестве представителя Национальной службы древностей принадлежавшую Финляндии

Подп. и дата
Взам. инв. №
Инв. № дубл.
Подп. и дата
Инв. № подл.

Ли	Изм.	№ докум.	Подп.	Дата
----	------	----------	-------	------

747/СП8-ДС1-ИИМК РАН-2024-ТО-Т

Лист

18

часть Карельского перешейка и Северное Приладожье, он выявил множество памятников каменного века. На значительном количестве памятников были проведены археологические раскопки, полученный материал стал эталонным для изучения каменного века не только Карельского перешейка, но и значительной части Восточной Балтики и Карелии на многие десятилетия. Среди наиболее известных комплексов, исследованных С. Пяльси, следует упомянуть Антреа Корпилахти – наиболее известный, и до настоящего времени наиболее древний из изученных раскопками комплексов Карельского перешейка (Pälsi, 1920). Изучение комплекса, уникального по условиям залегания в толще озёрных отложений, было проведено с привлечением специалистов по естественным наукам. Это позволило практически сразу обосновать весьма древний возраст комплекса.

Не менее значительная роль в изучении каменного века Восточной Балтики принадлежит А. Европеусу (Aarne Ärärpää-Europeus), так же проводившего инспекции и археологические раскопки от имени Национальной службы древностей. Наиболее известны широкомасштабные полевые работы А. Европеуса на поселении Хайринмяки (Viipurin Hajrinmäki) в 1909 г. (Europeus 1930).

Материалы, полученные в результате археологических исследований на территории Финляндии, так же как и случайные находки, концентрировались в хранилище Национальной службы древностей в г. Хельсинки (Герасимов 2012).

В изучении древностей эпохи железного века – Средневековья такой интенсификации работ в начале XX века не происходит.

В 1920 и 1921 годах А. Европеус произвел раскопки в районе Лапинлахти (совр. Ольховка) на южном берегу озера Суванто (совр. Суходольское), где до этого, в 1917 году Т. Швиндт провел свои последние полевые работы на могильнике Патъя. А. Европеус, фактически, произвел спасательные раскопки разрушающегося вследствие активной распашки, памятника на участке Наскалинмяки, представлявшего собой деревоземляную насыпь, высотой около 1 м, сложенную вокруг большого камня. Результаты работ были опубликованы

Инв. № подл.	Подп. и дата	Инв. № дубл.	Взам. инв. №	Подп. и дата	Ли	Изм.	№ докум.	Подп.	Дата	747/СП8-ДС1-ИИМК РАН-2024-ТО-Т	Лист
											19

им в ежегодном издании общества «Калевала» (Europaeus 1923: 61-75). Это был новый тип археологического объекта на Карельском перешейке. Кроме того, комплекс датировался временем, значительно более ранним, чем массив грунтовых могильников, раскопанных Т. Швиндтом - по современным данным, рубежом VIII-IX веков. На основании материалов данного комплекса А. Европеусом была сформулирована, по-сути, первая гипотеза происхождения карел, поддержанная впоследствии С.А. Нордманом и Э. Кивикоски (Nordman 1924: 99, Kivikoski 1944: 2-3), ставшая господствующей в финляндской историографии на протяжении многих десятилетий. Суть гипотезы сводилась к следующему: учитывая отчетливый западно-финляндский облик данного объекта, выраженный в особенностях погребального обряда и составе сопроводительного инвентаря, он принадлежит переселенцам из области Сатакунта, которые не позднее VIII века начали процесс колонизации Карелии, тем самым дав импульс развитию собственно карельской культуры. Поскольку высказанная гипотеза имела принципиальный и, в определенной степени, злободневный характер (были 1920-е годы), она вызвала длительную дискуссию, продолжающуюся вплоть до настоящего времени (Uino 1997:51-52).

Первой обобщающей монографией, посвященной карельским древностям железного века, является работа С.А. Нордмана (Nordman 1924). Он никогда не проводил полевых исследований в регионе, но, работая в Университете Хельсинки, а затем, на посту государственного археолога, активно публиковал и анализировал вновь обнаруженные находки. Значение его работы состоит в том, что, пожалуй, впервые он выделил в массиве карельских древностей этого периода импорты и определил направления внешних связей карел, как западных, так и восточных. Важно отметить, что еще до начала раскопок в Новгороде, исследователь уже высказал мысль о значительных связях средневекового населения Карелии с этим городским центром (Nordman 1924: 193-194).

Помимо А. Европеуса, в 1920-30-е годы полевые исследования в регионе проводят С. Пяльси, Н. Клеве, Й. Войонмаа и Э. Кивикоски. Однако, масштабных исследований какой-либо категории археологических объектов не

Инв. № подл.	Подп. и дата	Инв. № дубл.	Взам. инв. №	Подп. и дата	Ли	Изм.	№ докум.	Подп.	Дата	Лист	20

происходит. Между тем, после получения независимости Финляндией, ее часть, включавшая в себя Карельский перешеек и Северное Приладожье, становится, фактически, житницей всей страны. Здесь происходит активное аграрное освоение территории, расчистка полей, что неизбежно приводит к находкам археологических артефактов. Представители местного населения достаточно активно информировали сотрудников музеев о новых находках, и профессиональные археологи часто выезжали на обследования. К примеру, именно так было найдено погребение в Нуккуталахти на острове Риеккалансаари около Сортавалы, изученное в 1938 году Э. Кивикоски (Кочкуркина 1981: 19-20, №14). Это погребение было наиболее ранним из известных комплексов железного века в регионе, датируемым VI столетием. Этот памятник также, как и в случае с комплексом Наскалинмяки, вызвал оживленную дискуссию, продолжающуюся до настоящего времени, и также стал одним из аргументов сторонников гипотезы об активном участии переселенцев из Западной Финляндии в сложении культуры средневековой корелы. Также благодаря сообщению местных жителей, был найден могильник Кууппала возле Куркийоки, где раскопки проводил Н. Клеве в 1927-28 году, а затем Й. Войонмаа в 1937-38 году (Сакса 2010: 246-247).

Из наиболее значительных работ в Северном Приладожье следует отметить открытие Э. Кивикоски могильника эпохи викингов Хернемяки у города Сортавала, рядом с известным городищем Паасонвуори. Могильник состоял из нескольких каменных курганов – погребальных конструкций, нетипичных для Карельского перешейка и Приладожья. Один из них был разрушен при строительных работах, два других были изучены Э.Кивикоски (Kivikoski 1944: 5-8).

Однако, как было отмечено, в период, непосредственно предшествовавший началу Второй Мировой войны, археологические исследования на Карельском перешейке и в Северном Приладожье так и не приобрели системный характер. Даже в случаях, когда поступала информация о находках артефактов или человеческих костей к профессиональным археологам, они не считали нужным

Инва. № подл.	Подп. и дата
Инва. № дубл.	Взам. инв. №
Инва. № подл.	Подп. и дата
Инва. № подл.	Подп. и дата

Ли	Изм.	№ докум.	Подп.	Дата

747/СП8-ДС1-ИИМК РАН-2024-ТО-Т

Лист

21

начинать раскопки, поскольку, по их мнению, на тот момент сохранности объекта ничего не угрожало.

Изучение памятников железного века Карелии в 1940-1990-е годы

В истории послевоенных исследований также имеет смысл выделять несколько периодов.

Исследования 1940-1960-х годов

В 1920-30 годы советские исследователи проявляли интерес к изучению карельских древностей, несмотря на то, что ключевая территория древней корелы входила в состав другого государства, которое, тем более, по мнению советских руководителей, исповедовало враждебную Советскому Союзу идеологию. Между тем, научные контакты сохранялись, несмотря на полное отсутствие возможности вести совместную работу.

В 1940 году, фактически сразу после Московского договора, по которому территория Карельского перешейка и Северного Приладожья была передана Советскому Союзу, в свет вышла обширная статья В.И. Равдоникаса, имевшая программный характер (Равдоникас 1940: 11-21). Критикуя финляндских ученых и, в особенности, издание *Eurasia Septentrionalis Antiqua*, редактируемое А.М. Тальгреном, он еще раз высказал мнение о миграции населения с Олонецкого перешейка и сформулировал задачи советской археологии в отношении изучения археологических памятников вновь приобретенных территорий.

Однако, систематических раскопок археологических памятников в первые послевоенные десятилетия не последовало. Северная часть перешейка, входившая в пограничную зону, вплоть до последнего десятилетия XX в. оставалась практически закрытой для изучения (Герасимов 2012).

Известные до II мировой войны материалы по каменному веку Северо-Запада России, в том числе по Карельскому перешейку, были обобщены Н.Н. Гуриной в фундаментальной монографии (Гурина 1961). Культурно-хронологическая атрибуция рассмотренных в работе археологических памятников Карельского перешейка основана, прежде всего, на результатах

Подп. и дата
Взам. инв. №
Инв. № дубл.
Подп. и дата
Инв. № подл.

Ли	Изм.	№ докум.	Подп.	Дата

исследований финских учёных: Ю. Айлио, С. Пяльси, А. Европеуса. В 1950-1960-е годы существенных работ не было, за исключением разведочных работ А.Н. Румянцева на Карельском перешейке, благодаря которым был открыт ряд памятников с находками текстильной керамики эпохи бронзы и раскопок С.И. Руденко на стоянке Вьюн в 1961-62 годах. При этих исследованиях впервые были применены некоторые естественно-научные методы: геофизические, фосфатного анализа и другие (Гурина 1961: 530, Руденко 1970: 38-59, Лапшин 1995: 157). В результате была заложена основа проведения комплексных исследовательских работ в регионе, получивших значительное развитие в дальнейшем.

Исследования 1970- 1990-х годов

Значительное количество памятников каменного века выявлено на Карельском перешейке в 60-70-х гг. XX в. благодаря активной деятельности школьного педагога и краеведа В.М. Соколова. Под его руководством были обследованы и заново локализованы многие памятники, изучавшиеся С. Пяльси в районе Риукъярви-Пиискунсальми, получен новый материал из местонахождений у западного берега оз. Разлив. В результате проведённых В.М. Соколовым разведок в центральной части перешейка были найдены стоянки на озёрах Кавголовском, Лемболовском, Заливном, Котловинном, Победнинском (Каннельярви), Красавица, Хепо-Ярви. Выявленные В.М. Соколовым местонахождения позднее обследовались В.И. Тимофеевым, многие из них являются чрезвычайно перспективными для археологического изучения (Герасимов и др. 2003).

Большая роль в изучении каменного века Карельского перешейка принадлежит В.И. Тимофееву. В 80-е - 90е гг. XX в. им было обследовано большое число памятников, выявленных в предыдущие десятилетия, а также обнаружено значительное количество неизвестных ранее местонахождений. На ряде памятников были проведены небольшие археологические раскопки, материалы из которых в настоящее время хранятся в ИИМК РАН (Герасимов и др., 2003).

Подп. и дата
Взам. инв. №
Инв. № дубл.
Подп. и дата
Инв. № подл.

В районе Риукъярви-Пиискунсальми В.И. Тимофеевым были обследованы террасовые уровни, расположенные выше пунктов, выявленных С. Пяльси, в результате чего получена коллекция с Риукъярви пункт 6, отнесённая исследователем к мезолиту на основании высотного положения памятника и типологических наблюдений (Тимофеев 2000).

С 1970-х годов начались ежегодные систематические исследования различных категорий археологических памятников железного века Карельского перешейка и Северного Приладожья, ознаменовавшие новый этап изучения региона. В основном, экспедиционные работы велись силами двух организаций: сектора славяно-финской археологии ЛОИА АН СССР под руководством А.Н. Кирпичникова и сектора археологии Института истории, языка и литературы (ИЯЛИ) Карельского филиала АН СССР под руководством С.И. Кочкуркиной.

Карельская проблематика стала частью планомерных исследований прибалтийско-финских древностей Ленинградской области и сопредельных регионов специалистами сектора славяно-финской археологии, образованного в 1974 году. На первых этапах приоритет в изучении был отдан укрепленным поселениям региона. В 1972-73 и 1975-76 годах экспедиция ЛОИА АН СССР под руководством А.Н. Кирпичникова работала на территории города Приозерска в Старой (Корела) и Новой крепостях, в самом городе (Кирпичников 1979: 52-73, 1984: 119-144), на Тиверском городке в 1971 году (Кирпичников 1984: 144-149). Также на Тиверском городке вела работы экспедиция ИЯЛИ Карельского филиала АН СССР под руководством С.И. Кочкуркиной (Кочкуркина 1976: 63-70), затем на городище Паасонвуори в 1974-75, 1978-80 годах (Кочкуркина 1981: 30-62). Экспедиция ИЯЛИ Карельского Научного центра РАН под руководством С.И. Кочкуркиной работает в Северном Приладожье начиная с 1970-х годов до настоящего времени. За этот период преимущественное внимание было уделено исследованиям городищ. Помимо уже упомянутых Тиверска и Паасонвуори, были произведены раскопки на Лопотти Линнамяки (в 1971 году), Соускуа, Хямеенлахти и Линнасаари (2005-2008 годах) (Кочкуркина 2010).

Инв. № подл.	Подп. и дата	Инв. № дубл.	Взам. инв. №	Подп. и дата	Ли	Изм.	№ докум.	Подп.	Дата	747/СП8-ДС1-ИИМК РАН-2024-ТО-Т	Лист
	24										

В 1981 году С.И. Кочкуркина обобщила результаты исследований памятников железного века и Средневековья Карелии и прилегающей территории юго-восточной Финляндии в докторской диссертации «Археологические памятники карелы V-XV веков», опубликованной в двух отдельных томах: каталоге памятников и их научного рассмотрения (Кочкуркина 1981, 1982). В этой работе впервые для широкого круга отечественных читателей были представлены материалы археологических памятников данного региона, охарактеризованы основные категории объектов, представлены гипотезы о происхождении карел, рассмотрено их хозяйство и внешние связи. В работе впервые в развернутой форме представлены результаты междисциплинарных исследований карельских древностей в форме небольших статей специалистов разных дисциплин, в которых приведен анализ различных категорий находок и остеологического материала по раскопкам С.И. Кочкуркиной (см. приложения к Кочкуркина 1982).

В 1978–2022 гг. на Карельском перешейке и в Северном Приладожье ведет работы экспедиция ИИМК (бывшее ЛОИА) РАН под руководством А.И. Сакса.

Благодаря работам А.И. Сакса, активному сотрудничеству как с финляндскими, так и российскими учеными, ведущими работы в разных научных областях, археологическое изучение памятников железного века - Средневековья Карелии было переведено на качественно новый уровень.

Важным результатом работ А.И. Сакса была локализация в современном ландшафте, претерпевшим в течение XX века драматические изменения вследствие активного аграрного использования, археологических объектов, в первую очередь, мест грунтовых могильников, изученных в конце XIX века. Им были предприняты раскопки некоторых из них: на холмах Тонтинмяки (Кротово), Кулхамяки (Богатыри), Риихимяки и Лейлумяки в Суотниemi (Яркое) и Куркийоки Куупала, а также ряда объектов в Лапинлахти. В процессе полевых исследований А.И. Сакса был сформулирован и успешно реализован новый принцип поиска и изучения археологических памятников железного века - Средневековья. Смысл его заключался в выделении отдельных культурных

Инв. № подл.	Подп. и дата				
	Взам. инв. №				
	Инв. № дубл.				
	Подп. и дата				
Инв. № подл.					747/СП8-ДС1-ИИМК РАН-2024-ТО-Т
Ли	Изм.	№ докум.	Подп.	Дата	
					Лист 25

микрорегионов и изучении составляющих их объектов как единого комплекса, обладающего внутренней структурой и устойчивыми взаимосвязями на определенный хронологический срез. Данный подход позволил найти и изучить синхронные могильникам поселения, культовые объекты (камни с чашевидными углублениями, скопления каменных выкладок), клады и отдельные находки артефактов. Выделенные микрорегионы были определены исследователем как средневековые поселенческие центры (Сакса 1984:112-117, 2010: 164-280). К таким центрам были отнесены: Лапинлахти (Ольховка) на южном берегу озера Суванто (Суходольское), нижнее течение реки Вуокса с центром в Ряйсяля (Мельниково), район Каукала (Севастьяново), побережье озера Вуокса с расположенным там же городом Корела, район Хиитола с островом Килполансаари, район Куркийоки и район города Сортавала в Северном Приладожье. Для всех выделенных поселенческих центров были детально проанализированы все категории археологических находок, определена структура и основные этапы их развития.

Практически одновременно с работами на Карельском перешейке возобновились археологические исследования в Выборге под руководством В.А. Тюленева, продолжавшиеся до его кончины в 1996 году. За это время были изучены культурные напластования как на территории Замкового острова, так и средневекового города (Тюленев 1995). С 1999 года исследования на территории города осуществляет экспедиция под руководством А.И. Сакса (Saksa, Belskiy, Kurbatov, Polykova, Suhonen 2002: 37-64).

Археологическое изучение Карельского перешейка в начале XXI века

С конца 1990-х гг. XX в. северная часть Карельского перешейка стала вновь открыта для научного изучения. Интерес к этой "классической" для археологии Восточной Балтики территории, стремление к проверке теоретических моделей на конкретных материалах, возможность изучения современными методами памятников, являвшихся "опорными" при создании классификаций и периодизаций в первой половине XX в. стали основой для

Подп. и дата
Взам. инв. №
Инв. № дубл.
Подп. и дата
Инв. № подл.

Ли	Изм.	№ докум.	Подп.	Дата

активного международного сотрудничества в исследованиях по каменному веку Карельского перешейка (Герасимов 2012).

В 1998-2003 гг. продолжением проекта, посвящённого древней истории оз. Сайма, стал международный археологический сайменско-ладожский проект (Saimaa-Ladoga project). Продолжением проекта стали совместные работы Университета Хельсинки, ИИМК РАН и МАЭ РАН в 2005-2006 гг. (Герасимов 2006).

Значительная активизация работ произошла в последние годы и важную роль здесь принадлежит проведенным совместным российско-финляндским исследованиям, в которых ученые Петербурга (ИИМК РАН, а также МАЭ РАН) работали вместе с исследователями центральных археологических учреждений Хельсинки (Хельсинкского Университета и Департамента древностей Финляндии), а также Музея Лахти. Благодаря поддержке Российского Фонда Фундаментальных Исследований авторами данной работы проведены полевые исследования в 2002 – 2003 гг., в результате которых открыта и частично исследована большая группа новых памятников рассматриваемого периода. Разведками, проведенными, прежде всего, Д.В. Герасимовым и С.Н. Лисицыным в 2003 г. открыто около 50 новых памятников на территории Приозерского и Выборгского районов (Герасимов и др. 2003).

С конца 1990-х годов археологические работы по археологическому изучению памятников Железного века – Средневековья в регионе приобрели более интенсивный характер. В Северном Приладожье С.И. Кочкуркина возобновила исследования городищ. Ей были предприняты масштабные раскопки на городищах Паасонвуори, Соускуа Линнамьяки и Хямеенлахти Линнамьяки, давшие новый, значительный материал, уточняющий хронологию существования памятников и особенности их структуры (Кочкуркина, 2010).

Давно назревшая необходимость комплексных исследований погребальных памятников послужила основанием для проведения в 2005 году разведочных работ в регионе Северного Приладожья силами Карельского археологического и Североевропейского палеоантропологического отрядов

Подп. и дата
Взам. инв. №
Инв. № дубл.
Подп. и дата
Инв. № подл.

Ли	Изм.	№ докум.	Подп.	Дата
----	------	----------	-------	------

747/СП8-ДС1-ИИМК РАН-2024-ТО-Т

Лист

27

МАЭ РАН. Главной задачей работ была локализация ранее известных объектов, преимущественно могильников, на местности, оценка их современного состояния с точки зрения перспективы проведения археологических раскопок. Всего было обследовано 30 памятников (Бельский, Лааксо 2010: 195-199). В числе них был обследован холм Калмистомяки в бывшей деревне Кюлялахти, относительно которого уже имелись сведения о находках костей и артефактов (Бельский, Лааксо 2009: 135). В 2006 году на холме Калмистомяки были проведены первые археологические раскопки силами экспедиции МАЭ РАН при участии Университета Турку (Финляндия), имевшие разведочный характер. В 2007-09 годах были произведены раскопки широкой площадью. За четыре года исследований общая вскрытая площадь могильника составила 426 кв. м. Количество открытых непо потревоженных погребений составило 93: 91 ингумация и 2 кремации. Эти результаты делают данный памятник опорным в изучении карельских древностей на позднем этапе существования материальной культуры средневековой корелы.

Немаловажное значение для археологии Карельского перешейка играет начавшийся в последние десятилетия экономический подъем этой территории. Строятся новые транспортные артерии, трубопроводы, развивается инфраструктура. Благодаря мероприятиям по охране объектов культурного наследия в зонах строительства было выявлено и изучено значительное количество памятников археологии.

1.2. Ближайшие объекты археологического наследия

1. Стоянка Березово 2

Памятник был открыт на окраине дер. Березово Приозерского района Ленинградской области в 2013 г. в процессе археологического обследования проектируемой трассы «Сортавала» и изучен стационарными раскопками в 2018 г. экспедицией ИИМК РАН. Датируется IV тыс. до н.э. Территория стоянки занимает небольшую котловину, край террасы с абсолютной высотой бровки 24,5 м. Мощность культурного слоя до 0,4 м (Герасимов, Ткач, Гончарова 2018:

Ивл. № подл	Подп. и дата	Ивл. № дубл.	Взам. ивл. №						Лист
				747/СП8-ДС1-ИИМК РАН-2024-ТО-Т					
				Ли	Изм.	№ докум.	Подп.	Дата	

9–20). Памятник расположен в 3,5 км к северу от трассы проектируемого газопровода

2. Археологический комплекс Кузнечное 1

Комплекс был обнаружен во время археологических разведок Бельского С.В. Он включает стоянку эпохи мезолита и погребальный комплекс железного века (Бельский С.В. Отчет за 2019 г. // Архив ИА РАН). Памятник расположен возле грунтовой дороги, проходящей от современного шоссе Кузнечное – Севастьяново, по песчаной террасе, имеющей абсолютную высоту 20 м над уровнем моря. Эта высота соответствует древнему берегу Литоринового моря. Именно на ней расположено большинство памятников каменного века, весьма многочисленных в этой части Карельского перешейка. Памятник расположен в 0,95 км к юго-западу от трассы проектируемого газопровода.

3. Погребение Боровое 1

Памятник был обнаружен в 2023 г. во время разведочных работ Бельским С.В. в лесном массиве, на южном склоне скалистой возвышенности, в 0,15 км к югу от озера Большое Боровское (фин. *Varikselanjärvi*), в 0,15 км к востоку от садоводческого массива Боровое 2, в 4,2 км к юго-востоку от центра пос. Кузнечное, в 12,3 км к северо-западу от крепости Корела в г. Приозерск, в Приозерском районе Ленинградской области. В целом, состав вещевого комплекса позволяет датировать открытый памятник IX – рубежом IX–X вв., т.е. относить его к ранней эпохе викингов. Это третье подобное захоронение указанного времени, открытое на Карельском перешейке за весь период археологического изучения данной территории (два других – Лапинлахти Наскалинмяки, «поле Виролайнена» и Кузнечное 1). Памятник представляет несомненный научный интерес. Памятник расположен в 1,5 км к юго-западу от трассы проектируемого газопровода.

4. Крепость Корела

Крепость Корела, расположенная на острове при устье р. Вуокса. Ее археологическое изучение которой проводилось многократно, начиная с первых разведочных траншей Т. Швиндта 1891 г. (Кирпичников 1979: 52–73; 1984: 122–

Изнв. № подл.	Подп. и дата	Изнв. № дубл.	Взам. изнв. №	Подп. и дата	Ли	Изм.	№ докум.	Подп.	Дата	747/СП8-ДС1-ИИМК РАН-2024-ТО-Т	Лист
											29

144, рис. 57–60; Saksa 1998: 107–125; Uino 1997: 261–269). По результатам раскопок А.И. Сакса сделал вывод, что, по-видимому, в срединной части острова находилось возвышение, на котором располагалось первоначальное карельское поселение, а еще ранее, по всей видимости, могильник. Памятник расположен в 1,6 км к югу от трассы проектируемого газопровода.

5. Стоянка Озовое 1

Памятник был обнаружен в 2015 г. во время разведочных работ А. Ю. Городиловым, С. В. Бельским и С. Н. Лисицыным. Расположен в 3,5 км к западу-юго-западу от крепости Корела в урочище Озовое. Памятник приурочен к песчаному береговому валу, вытянутому в субширотном направлении и маркирующему древнюю береговую линию. Высота памятника 21 м БС. В противопожарных траншеях собраны фрагменты керамики сперрингс и типичной гребенчатой. В шурфе в центральной части памятника расчищены остатки выложенного камнем очага. Датировка памятника – ранний и средний неолит. Памятник расположен в 4 км к юго-востоку от трассы проектируемого газопровода.

Таким образом, известные археологические памятники находятся на достаточном удалении (не менее 0,95 км) и не будут затронуты в процессе производства строительных работ.

Основные выводы по разделу «Историческая справка»:

На территории обследования возможно обнаружение объектов археологического наследия от каменного века до позднего средневековья. Несколько памятников каменного века известны в радиусе до 5 км от зоны обследования. Они приурочены как к берегам существующих озер и рек, так и к террасовым уровням Ладожского озера. Памятники более позднего времени сосредоточены в 2–5 км к западу от зоны обследования. Сама территория обследования в исторический период застроена не была (рис. 2-3).

Инв. № подл.	Подп. и дата					
	Взам. инв. №					
	Инв. № дубл.					
	Подп. и дата					
						Лист
					747/СП8-ДС1-ИИМК РАН-2024-ТО-Т	30
Ли	Изм.	№ докум.	Подп.	Дата		

2. ФИЗИКО-ГЕОГРАФИЧЕСКАЯ ХАРАКТЕРИСТИКА РАЙОНА РАБОТ

Район исследования расположен в северной части Карельского перешейка, в западном Приладожье, которое является частью Балтийского бассейна. Береговая линия защищена от открытого моря крупными островами.

Современный рельеф Карельского перешейка сформировался в период последнего оледенения и в послеледниковое время. От последнего оледенения остался сильно изрезанный моренный рельеф во внутренних районах без следов значительного накопления осадочных пород (Герасимов, 2012).

На протяжении всего голоцена в результате изостатического поднятия земной коры территория перешейка испытывала перекося с градиентом, растущим по направлению условно юго-восток – северо-запад. Участки поверхности, имевшие в определённый момент прошлого одинаковую высоту над уровнем моря, в настоящее время расположены на разных высотных отметках – более высоких в северо-западной части, и меньших в юго-восточной. Градиент перекося максимален для начала голоцена, и уменьшается по мере приближения к современности. Изостатическое поднятие стало причиной серьёзных перестроек гидрографической сети региона.

Археологические памятники являются важнейшими источниками для изучения древних береговых линий. Располагавшиеся на берегу единого водоёма древние стоянки маркируют максимально возможный уровень воды на время своего существования. Фазы трансгрессий характеризуются выявляемыми в разрезах памятников археологически стерильными прослойками. Расположенные на разных высотах синхронные памятники, во время своего функционирования находившиеся на берегу одного и того же водоёма, при должной оценке их геоморфологического положения, используются для расчета градиента изостатического поднятия в определённые хронологические интервалы.

В промежутке 10200-9500 лет до н.э. (10 400-10 000 л.н.), во время формирования гряды Сяльпуселькя, большая часть Карельского перешейка была

Изн. № подл.	Подп. и дата	Изн. № дубл.	Взам. изн. №	Подп. и дата	Ли	Изм.	№ докум.	Подп.	Дата	747/СП8-ДС1-ИИМК РАН-2024-ТО-Т	Лист

покрыта водами Балтийского ледникового озера. Прорыв вод Балтийского ледникового озера у г. Биллинген в Центральной Швеции около 9500 лет до н.э. привёл к его катастрофическому спуску до уровня мирового океана (стадия Иольдиевого моря). В результате изостатического поднятия Балтика была отделена от океана порогом стока. Началась стадия пресноводного Анцилового озера, датируемая 8700-8200 лет до н.э. (9400-9000 л.н.). Продолжение поднятия порога стока привело к началу новой трансгрессивной фазы Балтики - анциловой трансгрессии. В ходе неё уровень воды в Анциловом озере превысил уровень порога стока Хейнийокского пролива, и Ладожское озеро вновь соединилось с акваторией Балтики. Максимум Анциловой трансгрессии приходится на промежуток 8500-8300 лет до н.э. (9300-9100 л.н.). Градиент перекоса в это время составляет около 34 см/км.

После 8300 лет до н.э. Анциловое озеро находит сток через Датские проливы. В пределах 7200 – 6800 лет до н.э. (8200-7900 л.н.) уровни Балтики и мирового океана выровнялись, и в акваторию проникла солёная вода. С этого момента наступает стадия Литоринового моря. Уровень Ладожского озера, ограниченный порогом стока Ветокаллио, очевидно, стабилизировался несколько раньше.

Максимум трансгрессии Литоринового моря (литориновой трансгрессии) фиксируется в промежутке от 5500 до 4800 лет до н.э. (6500-5900 л.н.), после чего уровень моря постепенно понижался. Градиент перекоса для того периода можно оценить примерно в 8 см/км. Подпор стока Хейнийокского пролива вызвал повышение уровня воды во всей системе, включая Ладожское озеро.

Изостатическое поднятие вызвало перекос ванн крупнейших водоёмов региона. Около 3700 лет до н.э. (5000 л.н.) произошёл прорыв в южном направлении вод озера Сайма, прежде стекавших непосредственно в море. С тех пор сток Саймы осуществляется через образовавшуюся реку Вуокса в Ладожское озеро. Это событие, вероятно, по причине своей кратковременности, не отражено в донных отложениях озёр бассейна Ладоги. В то же время, в

Инв. № подл	Подп. и дата					
	Взам. инв. №					
	Инв. № дубл.					
	Подп. и дата					
	Ли					
Ли	Изм.	№ докум.	Подп.	Дата	747/СП8-ДС1-ИИМК РАН-2024-ТО-Т	Лист 32

Приладожье Сайменский прорыв отчётливо зафиксирован в разрезах многих археологических памятников (Герасимов, 2006).

Повышение вследствие изостатического поднятия порога стока Хейнийокского пролива и существенное увеличение водосбора Ладоги после образования р. Вуоксы вызвали длительную по времени Ладожскую трансгрессию. Перекос ванны Ладожского озера стал причиной перелива воды из глубоководной северной в мелководную южную часть, в результате чего оказались затоплены значительные территории в Южном Приладожье.

Ладожская трансгрессия достигла своей кульминации около 1200 лет до н.э. (3000 л.н.), после чего в южной части Карельского перешейка образовалась река Нева. Резкое понижение уровня Ладоги, вероятно, вызвало серьезную перестройку природной обстановки, прежде всего в приладожской части перешейка.

В настоящее время Карельский перешеек расположен в зоне тайги южного типа. Песчаные террасы и флювиогляциальные образования заняты в значительной степени боровыми лесами, в которых расположены практически все известные к настоящему времени стоянки человека каменного века на Карельском перешейке и сопредельных территориях. Это может объясняться хорошей дренируемостью почв, предпочитаемых сосновыми сообществами. На памятниках, культурные слои которых не перекрыты водными наносами, практически не наблюдается признаков почвообразования. Находки и древние искусственные земляные структуры выявляются буквально с первых сантиметров поверхности. Поскольку минимальное почвообразование характерно именно для сообществ сосновых лесов, можно предполагать, что и древние поселения располагались в сходном растительном окружении (Герасимов, 2012).

Инд. № подл.	Подп. и дата				
	Взам. инв. №				
	Инд. № дубл.				
	Подп. и дата				
747/СП8-ДС1-ИИМК РАН-2024-ТО-Т					
Ли	Изм.	№ докум.	Подп.	Дата	Лист 33

3. МЕТОДИКА ПОЛЕВЫХ ИССЛЕДОВАНИЙ

В рамках работ по проведению научного обследования (археологическая разведка) земельного участка по объекту: «Газопровод межпоселковый от г. Приозерск к п. Бурнево, г.п. Кузнечное с отводом на п. Сторожевое Приозерского района Ленинградской области» проводилось визуальное обследование объекта и закладка археологических шурфов (рис. 5-10, рис. 35-38, рис. 55-58, рис. 107-108, рис. 11-34, рис. 39-54, рис. 59-106).

Полевые археологические исследования проводились в соответствии с методическими указаниями и требованиями «Положения о порядке проведения археологических полевых работ и составления научной отчетной документации», утвержденного постановлением Бюро Отделения историко-филологических наук Российской академии наук № 15 от 12 апреля 2023 г.

Основная задача проведения археологических исследований на площади планируемого строительства и окружающей территории заключалась в выявлении и фиксации археологических (исторических) памятников, культурных слоев, конструкций и сооружений, сборе и исследовании археологического материала.

Полевые работы включали в себя:

- визуальный осмотр указанной в договоре территории, поиск подъемного материала;
- описание исследуемой территории и ее фотофиксация;
- разбивку археологических шурфов;
- привязка археологических шурфов к ситуационному плану исследуемой территории;
- выборку культурных напластований из шурфов по слоям;
- выявление и изучение археологического материала по слоям;
- фотофиксацию процесса работ;
- фотофиксацию стенок и планиграфии шурфов;
- описание ландшафтной характеристики обнаруженных объектов и фиксация их современного состояния;

Инв. № подл.	Подп. и дата	Инв. № дубл.	Взам. инв. №	Подп. и дата	Ли	Изм.	№ докум.	Подп.	Дата	747/СП8-ДС1-ИИМК РАН-2024-ТО-Т	Лист
											34

- ведение полевой документации;
- рекультивацию шурфов.

Применялся стандартный набор методов, используемых при археологических разведках: предварительные архивно-библиографические изыскания, визуальный осмотр местности, осмотр обнажений культурного слоя, поиск подъемного материала, шурфовка. Натурные полевые исследования проводились в виде осуществления пеших маршрутов на территории земельного участка. В качестве осевой линии использовались границы проектируемого объекта, предоставленные заказчиком. В ходе проведения обследования проводилась фотофиксация территории (рис. 5-10, рис. 35-38, рис. 55-58, рис. 107-108).

При прохождении маршрутов с целью обнаружения выходов культурного слоя и артефактов осматривались встречающиеся обнажения грунта естественного и антропогенного происхождения. На перспективных для обнаружения памятников археологии участках производилась закладка шурфов, ориентированного по сторонам света, направленного на поиск культурного слоя и древних артефактов. Количество и место расположения шурфов было обусловлено геоморфологическим состоянием местности и степенью освоенности обследуемой территории, и определялось с таким расчетом, чтобы обеспечить полное выявление и определение границ всех объектов археологического наследия, попадающих в пределы обследуемых земельных участков, с учетом существующих методических рекомендаций 1 шурф на 1 км (при обследовании линейных земельных участков). Шурфы закладывались на перспективных для обнаружения памятников археологии местах, исключая хозяйственно-освоенные участки трассы. В ходе работ были заложены 22 разведывательных шурфа размерами 2х2 м общей площадью 88 кв. м. Разборка грунта в процессе шурфовки производилась вручную по стратиграфическим слоям с разнородными культурными прослойками и соответствующим им общим планиграфическим горизонтам фиксации. Для выявления структуры плотных поверхностей и удаления грунта в стесненных условиях при расчистке

Инд. № подл.	Подп. и дата				
	Взам. инв. №				
	Инд. № дубл.				
	Подп. и дата				
Инд. № подл.					
747/СП8-ДС1-ИИМК РАН-2024-ТО-Т					
Ли	Изм.	№ докум.	Подп.	Дата	Лист 35

использовались щетки, кисти и совки. Глубина шурфа включала всю толщу напластований до материка. Все разведочные шурфы, документировались, в том числе фотографически, и фиксировались дневниковыми записями.

Для картирования рекогносцировочных шурфов, выявленных объектов и общевидовых фотографий ландшафтной ситуации использованы имеющиеся в распоряжении экспедиции растровые карты масштаба 1:50000 и 1:100000 в формате JPG, а также топографический план масштаба 1:500 в формате DWG, предоставленный заказчиком. Привязка шурфа на участке землеотводов к системе мировых координат произведена с помощью портативных приборов глобального позиционирования Garmin MONTANA. Географические координаты (широта, долгота), определенные в зависимости от внешних условий приема с точностью 5-20 м с помощью встроенных в геоинформационную систему QGIS программных алгоритмов переведены в местную систему координат МСК-47 зона 2 (Ленинградская область). Основные этапы работ фиксировались с помощью цифровых фотоаппаратов с разрешением не менее 5 Мрх. Для указания масштаба и ориентации по сторонам света при фотографировании использовался набор телескопических реек длиной 5 м с сантиметровыми делениями. Все высотные отметки на планах и разрезах представлены в Балтийской системе высот (далее БС). После окончания разведочных работ все шурфы были рекультивированы, что подтверждается фотографически.

Инв. № подл	Подп. и дата				
	Взам. инв. №				
	Инв. № дубл.				
	Подп. и дата				
747/СП8-ДС1-ИИМК РАН-2024-ТО-Т					
Ли	Изм.	№ докум.	Подп.	Дата	Лист 36

4. ПОЛЕВЫЕ ИССЛЕДОВАНИЯ

Территория, отводимая под проектирование земельного участка по объекту: «Газопровод межпоселковый от г. Приозерск к д. Бурнево, п. Кузнечное с отводом на п. Сторожевое Приозерского района Ленинградской области» находится в центральной части Выборгского района. Общая длина проектируемой трассы составляет 21,1 км при ширине полосы землеотвода 15 м (рис. 1–8). В целом, трасса обследования проходит в направлении северо-запад – юго-восток, по залесенной территории от западных окраин пос. Кузнечное до северных окраин города Приозерск, на отдалении от 1 до 3 км от северо-западного побережья Ладожского озера.

На западном участке трасса проходит по территории пос. Кузнечное, по сильно измененному современной жилой и промышленной застройкой ландшафту. Поиск здесь объектов археологического наследия представляется бесперспективным (рис. 5–10). От п. Кузнечное до оз. Молодежное трасса проходит по сильнопересеченной местности, через серию скальных выходов и моренных холмов вдали от существующих водотоков. На данном участке в немногочисленных, пригодных для обитания местах, были заложены шурфы №№ 1–6).

Шурф 1 (рис. 11–14). Размеры шурфа 2x2 м, глубина (с контрольным прокопом) 0,25 м. Шурф расположен в смешанном лесу.

В шурфе прослежена следующая стратиграфия:

№	Слой	Мощность
1	Дерновый слой	0,05 м
2	Супесь коричневая гумусированная мешаная (лесная почва) с большим количеством камней	0,15 м
3	Супесь светлая моренная (материковый слой)	0,05 м и ниже

Археологические находки и литологически выраженный культурный слой в шурфе отсутствуют. По окончании работ шурф был рекультивирован.

Шурф 2 (рис. 15–18). Размеры шурфа 2x2 м, глубина (с контрольным прокопом) 0,6 м. Шурф расположен на восточной окраине пос. Кузнечное.

В шурфе прослежена следующая стратиграфия:

Изн. № подл. Подп. и дата. Изн. № дубл. Взам. изн. № Подп. и дата.

Ли	Изм.	№ докум.	Подп.	Дата
----	------	----------	-------	------

747/СП8-ДС1-ИИМК РАН-2024-ТО-Т

Лист

37

№	Слой	Мощность
1	Дерновый слой	0,1 м
2	Супесь коричневая гумусированная мешаная (лесная почва)	0,3 м
3	Супесь светлая (материковый слой)	0,2 м и ниже

Археологические находки и литологически выраженный культурный слой в шурфе отсутствуют. По окончании работ шурф был рекультивирован.

Шурф 3 (рис. 19–22). Размеры шурфа 2x2 м, глубина (с контрольным прокопом) 0,35 м. Шурф расположен в смешанном лесу.

В шурфе прослежена следующая стратиграфия:

№	Слой	Мощность
1	Дерновый слой	0,1 м
2	Супесь коричневая гумусированная мешаная (лесная почва) с большим количеством камней	0,2 м
3	Супесь светлая моренная (материковый слой)	0,05 м и ниже

Археологические находки и литологически выраженный культурный слой в шурфе отсутствуют. По окончании работ шурф был рекультивирован.

Шурф 4 (рис. 23–26). Размеры шурфа 2x2 м, глубина (с контрольным прокопом) 0,3 м. Шурф расположен в смешанном лесу.

В шурфе прослежена следующая стратиграфия:

№	Слой	Мощность
1	Дерновый слой	0,1 м
2	Супесь коричневая гумусированная мешаная (лесная почва) с большим количеством камней	0,15 м
3	Супесь светлая моренная (материковый слой)	0,05 м и ниже

Археологические находки и литологически выраженный культурный слой в шурфе отсутствуют. По окончании работ шурф был рекультивирован.

Шурф 5 (рис. 27–30). Размеры шурфа 2x2 м, глубина 0,1 м. Шурф расположен в смешанном лесу.

В шурфе прослежена следующая стратиграфия:

№	Слой	Мощность
1	Дерновый слой	0,1 м
2	Гранитная скала	0,1 м и ниже

Археологические находки и литологически выраженный культурный слой в шурфе отсутствуют. По окончании работ шурф был рекультивирован.

Ивл. № подл. Подп. и дата Ивл. № дубл. Ивл. инв. № Подп. и дата

Ли	Изм.	№ докум.	Подп.	Дата
----	------	----------	-------	------

Шурф 6 (рис. 31–34). Размеры шурфа 2х2 м, глубина (с контрольным прокопом) 0,5 м. Шурф расположен в смешанном лесу.

В шурфе прослежена следующая стратиграфия:

№	Слой	Мощность
1	Дерновый слой	0,1 м
2	Супесь коричневая гумусированная мешаная (лесная почва)	0,35 м
3	Супесь светлая моренная (материковый слой)	0,05 м и ниже

Археологические находки и литологически выраженный культурный слой в шурфе отсутствуют. По окончании работ шурф был рекультивирован.

Далее трасса проходит по г. Змеиная до д. Бурнево. Г. Змеиная представляет собой скальный выход протяженностью несколько километров (рис. 35–37). Визуальный осмотр местности показал отсутствие здесь памятников археологического наследия. К югу от д. Бурнево трасса проектируемого газопровода проходит по сильнопересеченной местности, состоящей из валунных всхолмлений, перемежающихся заболоченными низинами (рис. 38). На данном участке в пригодных для этого местах были заложены шурфы №№ 7–10.

Шурф 7 (рис. 39–42). Размеры шурфа 2х2 м, глубина 0,2 м. Шурф расположен в хвойном лесу.

В шурфе прослежена следующая стратиграфия:

№	Слой	Мощность
1	Мох сфагнум	0,2 м
2	Гранитная скала	0,1 м и ниже

Археологические находки и литологически выраженный культурный слой в шурфе отсутствуют. По окончании работ шурф был рекультивирован.

Шурф 8 (рис. 43–46). Размеры шурфа 2х2 м, глубина 0,2 м. Шурф расположен в хвойном лесу.

В шурфе прослежена следующая стратиграфия:

№	Слой	Мощность
1	Мох сфагнум	0,2 м
2	Гранитная скала	0,1 м и ниже

Археологические находки и литологически выраженный культурный слой в шурфе отсутствуют. По окончании работ шурф был рекультивирован.

Изм. № подл. Подп. и дата. Инв. № дубл. Взам. инв. № Подп. и дата. Инв. № подл.

Ли	Изм.	№ докум.	Подп.	Дата
----	------	----------	-------	------

Шурф 9 (рис. 47–50). Размеры шурфа 2x2 м, глубина 0,2 м. Шурф расположен в хвойном лесу.

В шурфе прослежена следующая стратиграфия:

№	Слой	Мощность
1	Мох сфагнум	0,2 м
2	Гранитная скала	0,1 м и ниже

Археологические находки и литологически выраженный культурный слой в шурфе отсутствуют. По окончании работ шурф был рекультивирован.

Шурф 10 (рис. 51–54). Размеры шурфа 2x2 м, глубина 1 м. Шурф расположен в хвойном лесу.

В шурфе прослежена следующая стратиграфия:

№	Слой	Мощность
1	Мох сфагнум	0,2 м
2	Гранитная скала	0,8 м и ниже

Археологические находки и литологически выраженный культурный слой в шурфе отсутствуют. По окончании работ шурф был рекультивирован.

Далее трасса проектируемого газопровода пересекает р. Тихая. Левый ее берег проходит вдоль уступообразной скальной возвышенности (рис. 55, 56), правый состоит из валунных гряд. Террасовые уровни не выражены (рис. 57, 58). К югу от р. Тихой трасса проектируемого газопровода проходит по урочищу Приозерные холмы и вокруг д. Бригадное по песчаным формациям 15–20 м БС. Здесь были заложены шурфы №№ 11–22.

Шурф 11 (рис. 59–62). Размеры шурфа 2x2 м, глубина 0,5 м. Шурф расположен в хвойном лесу.

В шурфе прослежена следующая стратиграфия:

№	Слой	Мощность
1	Дерновый слой	0,1 м
2	Песок светло-серый выщелоченный (подзол)	0,25 м
3	Песок желто-коричневый слабожелезненный (материковый слой)	0,15 м и ниже

Археологические находки и литологически выраженный культурный слой в шурфе отсутствуют. По окончании работ шурф был рекультивирован.

Шурф 12 (рис. 63–66). Размеры шурфа 2x2 м, глубина 0,4 м. Шурф расположен в хвойном лесу.

В шурфе прослежена следующая стратиграфия:

№	Слой	Мощность
1	Дерновый слой	0,1 м
2	Песок светло-серый выщелоченный (подзол)	0,15 м
3	Песок желто-коричневый слабожелезненный (материковый слой)	0,15 м и ниже

Археологические находки и литологически выраженный культурный слой в шурфе отсутствуют. По окончании работ шурф был рекультивирован.

Шурф 13 (рис. 67–70). Размеры шурфа 2х2 м, глубина 0,35 м. Шурф расположен в хвойном лесу.

В шурфе прослежена следующая стратиграфия:

№	Слой	Мощность
1	Дерновый слой	0,1 м
2	Песок светло-серый выщелоченный (подзол)	0,25 м
3	Песок желто-коричневый слабожелезненный с гравием (материковый слой)	0,05 м и ниже

Археологические находки и литологически выраженный культурный слой в шурфе отсутствуют. По окончании работ шурф был рекультивирован.

Шурф 14 (рис. 71–74). Размеры шурфа 2х2 м, глубина 0,4 м. Шурф расположен в хвойном лесу.

В шурфе прослежена следующая стратиграфия:

№	Слой	Мощность
1	Дерновый слой	0,1 м
2	Песок светло-серый выщелоченный (подзол)	0,05 м
3	Песок желто-коричневый с ортзандом (материковый слой)	0,05 м и ниже

Археологические находки и литологически выраженный культурный слой в шурфе отсутствуют. По окончании работ шурф был рекультивирован.

Шурф 15 (рис. 75–78). Размеры шурфа 2х2 м, глубина 0,3 м. Шурф расположен в хвойном лесу.

В шурфе прослежена следующая стратиграфия:

№	Слой	Мощность
1	Дерновый слой	0,1 м
2	Песок светло-серый выщелоченный (подзол)	0,05 м
3	Песок желто-коричневый с пятнами ортзандов (материковый слой)	0,2 м и ниже

Подп. и дата
Взам. инв. №
Инв. № дубл.
Подп. и дата
Инв. № подл.

Ли	Изм.	№ докум.	Подп.	Дата
----	------	----------	-------	------

Археологические находки и литологически выраженный культурный слой в шурфе отсутствуют. По окончании работ шурф был рекультивирован.

Шурф 16 (рис. 79–82). Размеры шурфа 2х2 м, глубина 0,4 м. Шурф расположен в хвойном лесу.

В шурфе прослежена следующая стратиграфия:

№	Слой	Мощность
1	Дерновый слой	0,1 м
2	Песок светло-серый выщелоченный (подзол)	0,05 м
3	Песок желто-коричневый с пятнами ордзандов (материковый слой)	0,3 м и ниже

Археологические находки и литологически выраженный культурный слой в шурфе отсутствуют. По окончании работ шурф был рекультивирован.

Шурф 17 (рис. 83–86). Размеры шурфа 2х2 м, глубина 0,45 м. Шурф расположен в хвойном лесу.

В шурфе прослежена следующая стратиграфия:

№	Слой	Мощность
1	Песок серый мешаный (отвал)	0,15 м
2	Погребенный дерновый слой	0,1 м
3	Песок желтый (материковый слой)	0,2 м и ниже

Археологические находки и литологически выраженный культурный слой в шурфе отсутствуют. По окончании работ шурф был рекультивирован.

Шурф 18 (рис. 87–90). Размеры шурфа 2х2 м, глубина 0,5 м. Шурф расположен в хвойном лесу.

В шурфе прослежена следующая стратиграфия:

№	Слой	Мощность
1	Песок серый мешаный (отвал)	0,2 м
2	Погребенный дерновый слой	0,1 м
3	Песок желтый (материковый слой)	0,2 м и ниже

Археологические находки и литологически выраженный культурный слой в шурфе отсутствуют. По окончании работ шурф был рекультивирован.

Шурф 19 (рис. 91–94). Размеры шурфа 2х2 м, глубина (с контрольным прокопом) 0,4 м. Шурф расположен в сосновом лесу.

В шурфе прослежена следующая стратиграфия:

№	Слой	Мощность
1	Дерновый слой	0,05 м

Изн. № подл. Подп. и дата Подп. и дата Изн. № дубл. Взам. инв. № Подп. и дата Изн. № подл.

Ли	Изм.	№ докум.	Подп.	Дата
----	------	----------	-------	------

2	Супесь коричневая гумусированная мешаная (лесная почва)	0,25 м
3	Супесь светлая (материковый слой)	0,1 м и ниже

Археологические находки и литологически выраженный культурный слой в шурфе отсутствуют. По окончании работ шурф был рекультивирован.

Шурф 20 (рис. 95–98). Размеры шурфа 2х2 м, глубина (с контрольным прокопом) 0,5 м. Шурф расположен в сосновом лесу.

В шурфе прослежена следующая стратиграфия:

№	Слой	Мощность
1	Дерновый слой	0,05 м
2	Супесь коричневая гумусированная мешаная (лесная почва)	0,35 м
3	Супесь светлая (материковый слой)	0,1 м и ниже

Археологические находки и литологически выраженный культурный слой в шурфе отсутствуют. По окончании работ шурф был рекультивирован.

Шурф 21 (рис. 99–102). Размеры шурфа 2х2 м, глубина (с контрольным прокопом) 0,3 м. Шурф расположен в сосновом лесу.

В шурфе прослежена следующая стратиграфия:

№	Слой	Мощность
1	Дерновый слой	0,1 м
2	Супесь коричневая гумусированная мешаная (лесная почва)	0,15 м
3	Супесь светлая (материковый слой)	0,05 м и ниже

Археологические находки и литологически выраженный культурный слой в шурфе отсутствуют. По окончании работ шурф был рекультивирован.

Шурф 22 (рис. 103–106). Размеры шурфа 2х2 м, глубина (с контрольным прокопом) 0,7 м. Шурф расположен в сосновом лесу.

В шурфе прослежена следующая стратиграфия:

№	Слой	Мощность
1	Дерновый слой	0,1 м
2	Супесь коричневая гумусированная мешаная (лесная почва)	0,25 м
3	Супесь светлая (материковый слой)	0,35 м и ниже

Археологические находки и литологически выраженный культурный слой в шурфе отсутствуют. По окончании работ шурф был рекультивирован.

Изм. № подл. Подп. и дата
Изм. № дубл. Изм. инв. №
Изм. № подл. Подп. и дата

Ли	Изм.	№ докум.	Подп.	Дата
----	------	----------	-------	------

Финальный участок трассы протяженностью около 1 км проходит по территории бывшего Финского аэродрома, где территория была спланирована, а верхние почвенные слои сняты. Вероятность обнаружения здесь объектов археологического наследия крайне мала (рис. 107–108).

Координаты шурфов (МСК 47 зона 2 Ленинградская область)

№ шурфа	Е	Н
1	2193003	569110
2	2193556	569178
3	2194046	569216
4	2197187	566759
5	2198750	565992
6	2199389	565948
7	2201195	564384
8	2201250	564268
9	2201313	564151
10	2201421	563919
11	2203185	561357
12	2203829	561390
13	2204135	561371
14	2204398	561335
15	2204606	561022
16	2204735	561060
17	2204994	561158
18	2205258	561248
19	2205497	560720
20	2205458	560478
21	2205528	560363
22	2205636	560219

Подп. и дата
Взам. инв. №
Инв. № дубл.
Подп. и дата
Инв. № подл.

Ли	Изм.	№ докум.	Подп.	Дата
----	------	----------	-------	------

747/СП8-ДС1-ИИМК РАН-2024-ТО-Т

Лист

44


ЗАКЛЮЧЕНИЕ

В ходе выполнения научно-исследовательских археологических работ в виде историко-культурного научного археологического обследования (археологические разведки) с целью проведения государственной историко-культурной экспертизы земельного участка по объекту: «Газопровод межпоселковый от г. Приозерск к п. Бурнево, г.п. Кузнечное с отводом на п. Сторожевое Приозерского района Ленинградской области» протяженностью 21,1 км при ширине полосы землеотвода 15 м в августе 2024 года были проведены следующие работы:

а) Собрана и проанализирована историко-библиографическая информация, касающаяся региона исследования, и выявлены типы памятников, обнаружение которых возможно в данном регионе. Выяснено, что землеотвод трассы проектируемого газопровода проходит за пределами границ известных объектов археологического наследия, ближайшими из которых являются «Археологический комплекс Кузнечное 1» (расстояние до зоны проектируемого газопровода 0,95 км) и «Погребение Боровое 1» (расстояние до зоны проектируемого газопровода 1,5 км).

б) Проведены натурные исследования в виде археологической разведки, в ходе которой помимо полного визуального обследования трассы, были заложены 22 разведывательных шурфа общей площадью 88 кв. м с целью выявления объектов культурного наследия на территории обследования.

Таким образом, на территории земельного участка по объекту: «Газопровод межпоселковый от г. Приозерск к п. Бурнево, г.п. Кузнечное с отводом на п. Сторожевое Приозерского района Ленинградской области» объекты культурного наследия, включенные в Единый Государственный реестр памятников истории культуры Российской Федерации, отсутствуют. В ходе работы объектов культурного (археологического) наследия не выявлено. Объекты, обладающие признаками объекта культурного наследия, отсутствуют. Значимый культурный слой не зафиксирован.


 Н. Ф. Соловьева, к.и.н.

Ине. № подл	Подп. и дата	Ине. № дубл.	Взам. инв. №	Подп. и дата
-------------	--------------	--------------	--------------	--------------

Ли	Изм.	№ докум.	Подп.	Дата
----	------	----------	-------	------

747/СП8-ДС1-ИИМК РАН-2024-ТО-Т

Лист

45

СПИСОК ИСТОЧНИКОВ И ЛИТЕРАТУРЫ

1. Акт №77Д регистрации вновь выявленных объектов на территории Ленинградской области представляющих историческую, научную, художественную или иную культурную ценность (объекты археологии). 30.12.2008 г. – Архив Департамента государственной охраны, сохранения и использования объектов культурного наследия Комитета по культуре Ленинградской области.

2. Бельский С.В., Лааксо В. Погребальные комплексы центральной части могильника Кюлялахти Калмистомяки в Северо-Западном Приладожье // Свод археологических источников Кунсткамеры. Вып. 2. СПб. 2009. С. 133–176.

3. Бельский С.В., Лааксо В. Результаты археологических исследований в северном Приладожье в 2009 г. // Научные исследования и музейные проекты МАЭ РАН в 2009 году. Радловский сборник. СПб., 2010. С. 195-199.

4. Бельский С.В. Погребальные памятники Карельского перешейка и Северного Приладожья XI–XIII вв. Археологические исследования 2010–2016 гг. Раздел коллективного труда Опорные археологические памятники и региональные хронологические схемы Восточной Европы. Свод археологических источников Кунсткамеры. Вып. 5 / Отв. ред. Г.А. Хлопачев. СПб.: МАЭ РАН, 2018.

5. Бельский С.В. Отчет об археологических разведках в Ленинградской области в 2019 г. // Архив ИА РАН.

6. Бельский С.В. Отчет об археологических разведках в Ленинградской области в 2023 г. // Архив ИА РАН.

7. Васильев Ст.А. 2016. Отчет о проведении полевого археологического обследования с целью актуализации сведений и уточнения границ территорий объектов археологического наследия во Всеволожском, Ломоносовском и Тосненском районах Ленинградской области в 2014 г. СПб., 2016.

Инв. № подл.	Подп. и дата	Инв. № дубл.	Взам. инв. №	Подп. и дата	Ли	Изм.	№ докум.	Подп.	Дата	747/СП8-ДС1-ИИМК РАН-2024-ТО-Т	Лист
											46

8. Верещагина И.В., 2003. Поселок Хепоярви в южной части карельского перешейка // Неолит – энеолит юга и неолит севера Восточной Европы. СПб. С. 140–151.

9. Герасимов Д.В. 2012. Динамика развития каменных индустрий мезолита-неолита Карельского перешейка. Автореферат диссертации на соискание ученой степени кандидата исторических наук. СПб.

10. Герасимов Д.В., Лисицын С.Н., Тимофеев В.И. Материалы к археологической карте Карельского перешейка. Памятники каменного века и периода раннего металла. СПб. 2003.

11. Гурина Н.Н., 1961. Древняя история Северо-Запада Европейской части СССР // Материалы и исследования по археологии СССР, N 87, М-Л.

12. Герасимов Д.В., Ткач Е.С., Гончарова Е.Н. Раскопки неолитической стоянка Берёзово 2 в Северо-Западном Приладожье (полевые наблюдения и предварительные интерпретации) // Бюллетень ИИМК РАН. Вып. 8. СПб, 2018. С. 9-20.

13. Кирпичников А. Н. Историко-археологические исследования древней Корелы («Корельский город» XIV в.) // Финно-угры и славяне. Л., 1979. С. 52-73.

14. Кирпичников А. Н. Каменные крепости Новгородской земли. Л., 1984.

15. Кочкуркина С.И. Тиверск // КСИА. Вып. 146. 1976. С. 63-70.

16. Кочкуркина С. И. Археологические памятники корелы V–XV веков. Л., 1981.

17. Кочкуркина С. И. Древняя корела. Л., 1982.

18. Кочкуркина С. И. Корела и Русь. Л., 1985.

19. Кочкуркина С. И. Древнекарельские городища эпохи Средневековья. Петрозаводск, 2010.

20. Лапшин В.А. Археологическая карта Ленинградской области. Ч.2. Восточные и северные районы. СПб 1995.

Подп. и дата						Лист
Взам. инв. №						47
Инв. № дубл.						747/СП8-ДС1-ИИМК РАН-2024-ТО-Т
Подп. и дата						Ли
Инв. № подл.						Изм.
						№ докум.
						Подп.
						Дата

21. Лисицын С.Н. 2008. Отчет о разведке памятников каменного века в Кингисеппском и Всеволожском районах Ленинградской области в 2007 г. // Архив ИА РАН. Ф-1. Р-1. № 47829.

22. Равдоникас В.И. Археологические памятники западной части Карело-Финской ССР // КСИИМК. Вып. 7. 1940. С. 11-21.

23. Руденко С.И. 1970. Опыт применения методов естественных наук к исследованию неолитических памятников. Доклады отделений и комиссий Географического общества СССР.

24. Тимофеев В.И., 2000. Новые мезолитические находки с Карельского перешейка (Ленинградская обл.) // Тверской Археологический сборник, В.4, т.1, стр. 87-90.

25. Сакса А. И. Комплекс археологических памятников у деревни Ольховка (Лапинлахти) // Новое в археологии СССР и Финляндии. Л., 1984. С. 112–117.

26. Сакса А.И. Исследование новых средневековых памятников на Карельском перешейке // Новое в археологии Северо-Запада СССР. Л. 1985. С. 81-84.

27. Сакса А.И. 100 лет археологического изучения корелы // Современное финно-угроведение. Опыт и проблемы. Л. 1990. С. 22-30

28. Сакса А.И. Корела – Кякисалми как этап освоения реки Вуоксы // Приозерск – Кексгольм – Кякисалми в истории России и Финляндии. К 700-летию основания города. СПб. 1994. С. 8-10.

29. Сакса А. И. Поселенческие центры как фактор расцвета Карелии в X–XIV вв. // Поселения: среда, культура, социум. СПб., 1998. С. 157–160.

30. Сакса А. И. Древняя Карелия и Ижорская земля // Археологическое наследие Санкт-Петербурга. СПб., 2008. С. 128–145.

31. Сакса А. И. Древняя Карелия в конце I — начале II тысячелетия н. э. Происхождение, история и культура населения летописной Карельской земли. СПб., 2010.

32. Тюленев В. А. Исследования древнего Выборга. СПб., 1995.

Инд. № подл.	Подп. и дата	Инд. № дубл.	Взам. инв. №	Подп. и дата	Ли	Изм.	№ докум.	Подп.	Дата	747/СП8-ДС1-ИИМК РАН-2024-ТО-Т	Лист
											48

33. Шпилевский Н. Описание войны между Швецией и Россией в Финляндии в 1741, 1742, 1743 гг. СПб., 1859.
34. Хуурпе М. Концепции финских археологов о происхождении племени карелов и культуры Карелии в эпоху железного века // Финно-угры и славяне. Л. 1979. С. 138-142.
35. Ailio J. 1909. Die Steinzeitlichen Wohnplatze in Finland. I-II. Helsingfors.
36. Ailio J. Die geographische Entwicklung des Ladogasees in postglazialer Zeit und ihre Beziehung zur steinzeitlichen Besiedelung. Fennia N 38. 1915.
37. Appelgren H. Suomen muinaislinnat. SMYA XII. Helsinki. 1891.
38. Europaeus A. Muinaistutkimuksen tehtäviä Karjalassa // Kalevalanseuran Vuosikirja 3. Helsinki. 1923. S. 61-75.
39. Hackman A. Die ältere Eisenzeit in Finnland. I. Helsinki. 1905.
40. Haltsonen S. Theodor Schwindt. Kansatieteilijä ja kotiseuduntutkija. Helsinki. 1947.
41. Hällström O. Lisiä suomalaisten soikeiden kupurasolkien syntyhistoriaan. SM 1947-48. Helsinki. 1948.
42. Kaasalainen V. (ed.) Sakkolan historiaa. Pieksämäki. 1951.
43. Killinen K Muinaisjäänöksiä ja -muistoja Sortavalan kihlakunnassa. SMYA XI. Helsinki. 1889.
44. Kivikoski E. Zur Herkunft der Karelier und ihrer Kultur // Acta Archaeologica. Vol. XV. København. 1944.
45. Kopisto, A., Paloposki, T. J. Viipurin pitäjän historia I. Vuoteen 1865. Joensuu, 1967.
46. Korpela J. Viipurin linnalääninsynty. Juväskylä. 2004.
47. Kuujo E. 1958a: Kurkijoen vaiheet asutuksen alusta v:een 1570. Kurkijoen kihlakunnan historia I-II-III:9-79.
48. Kuujo E. 1958b: Käkisalmen kaupungin ja maalaiskunnan historia I (vuoteen 1721). Käkisalmen historia. Käkisalmen kaupungin ja maalaiskunnan vaiheita:5-219.
49. Kähäri M. Katsaus varhaisimpaan aikaan. Räisälän historia. Turku. 1952.

Подп. и дата									
Взам. инв. №									
Инв. № дубл.									
Подп. и дата									
Инв. № подл.									
747/СП8-ДС1-ИИМК РАН-2024-ТО-Т									Лист
Ли	Изм.	№ докум.	Подп.	Дата					49

50. Kähönen E. Vanha Äyröpää. I. Helsinki. 1959.
51. Lehtosalo P.-L. Rapukoristeisten solkien ajoituksesta // SM. Helsinki. 1966. S. 22-39.
52. Linturi E. Ristiretkiajan eläinkoristeiset kupurasojet // Helsingin yliopiston arkeologian laitos. Helsinki, 1980. Moniste 24.
53. Nordman C.A. Archaeology in Finland before 1920. Helsinki. 1968.
54. Saarnisto M. (ed.) Karjalan synty. Juväskylä. 2003.
55. Saksa A. I. Rautakautinen Karjala. Studia Carelica Humanistica 11. Joensuu, 1998.
56. Saksa A., Belskiy S., Kurbatov A., Polyakova N., Suhonen M. New archaeological excavations in Viipuri. Results of field investigations of the 1998-2001 seasons and current research problems of urban history // Fennoscandia Archaeologica XIX. 2002. Helsinki. S. 37-64.
57. Salmo H. Finnische Hufeisenfibeln // SMYA 56. Helsinki. 1956.
58. Schwindt T. Tietoja Karjalan rautakaudesta ja sita seuraavilta ajoilta // SMYA. Helsinki, 1893. XIII.
59. Pälsi S., 1920. Ein Steinzeitlicher Moorfund // SMYA, Bd. XXVIII: 2, s. 1 – 19.
60. Taavitsainen J-P. Ancient Hillforts of Finland. Problems of Analysis, Chronology and Interpretation with Special Reference to the Hillfort of Kuhmoinen. SMYA 94. Helsinki. 1990.
61. Tallgren A.M. Suomen Karjalan rautakaudesta // Karjalan kirja. Porvoo. 1910.
62. Tirronen R. Muinaisjäännöksiä Ilamantsin kihlakunnassa. SMYA X. Helsinki. 1885.
63. Uino P. Ancient Karelia. Archaeological studies. Helsinki, 1997.
64. Ylönen A. Jääsken kihlakunnan historia. I. Imatra. 1957.
65. Äiräpää A. 1930 Die relative Chronologie der steinzeitlichen Keramik in Finland. Acta Archaeologica. Vol. 1, fasc. 2, s. 165-190; Vol. 1, fasc. 3, s. 205-220.

Ив. № подл.	Подп. и дата	Ив. № дубл.	Взам. инв. №	Подп. и дата	Ли	Изм.	№ докум.	Подп.	Дата	747/СП8-ДС1-ИИМК РАН-2024-ТО-Т	Лист
											50

АЛЬБОМ ИЛЛЮСТРАЦИЙ

Инев. № подл.	Подп. и дата	Инев. № дубл.	Взам. инв. №	Подп. и дата

Ли	Изм.	№ докум.	Подп.	Дата

747/СП8-ДС1-ИИМК РАН-2024-ТО-Т

Лист

51



Рис. 1. Ленинградская область, Приозерский район. Территория обследования на карте западной части Карельского перешейка.

Подп. и дата
Взам. инв. №
Инв. № дубл.
Подп. и дата
Инв. № подл.

Ли	Изм.	№ докум.	Подп.	Дата



Рис. 2. Ленинградская область, Приозерский район. Газопровод межпоселковый от г. Приозерск к д. Бурнево, п. Кузнечное с отводом на п. Сторозево Приозерского района Ленинградской области. Территория обследования с указанием известных объектов археологического наследия.

Подп. и дата
Взам. инв. №
Инв. № дубл.
Подп. и дата
Инв. № подл.

Ли	Изм.	№ докум.	Подп.	Дата
----	------	----------	-------	------

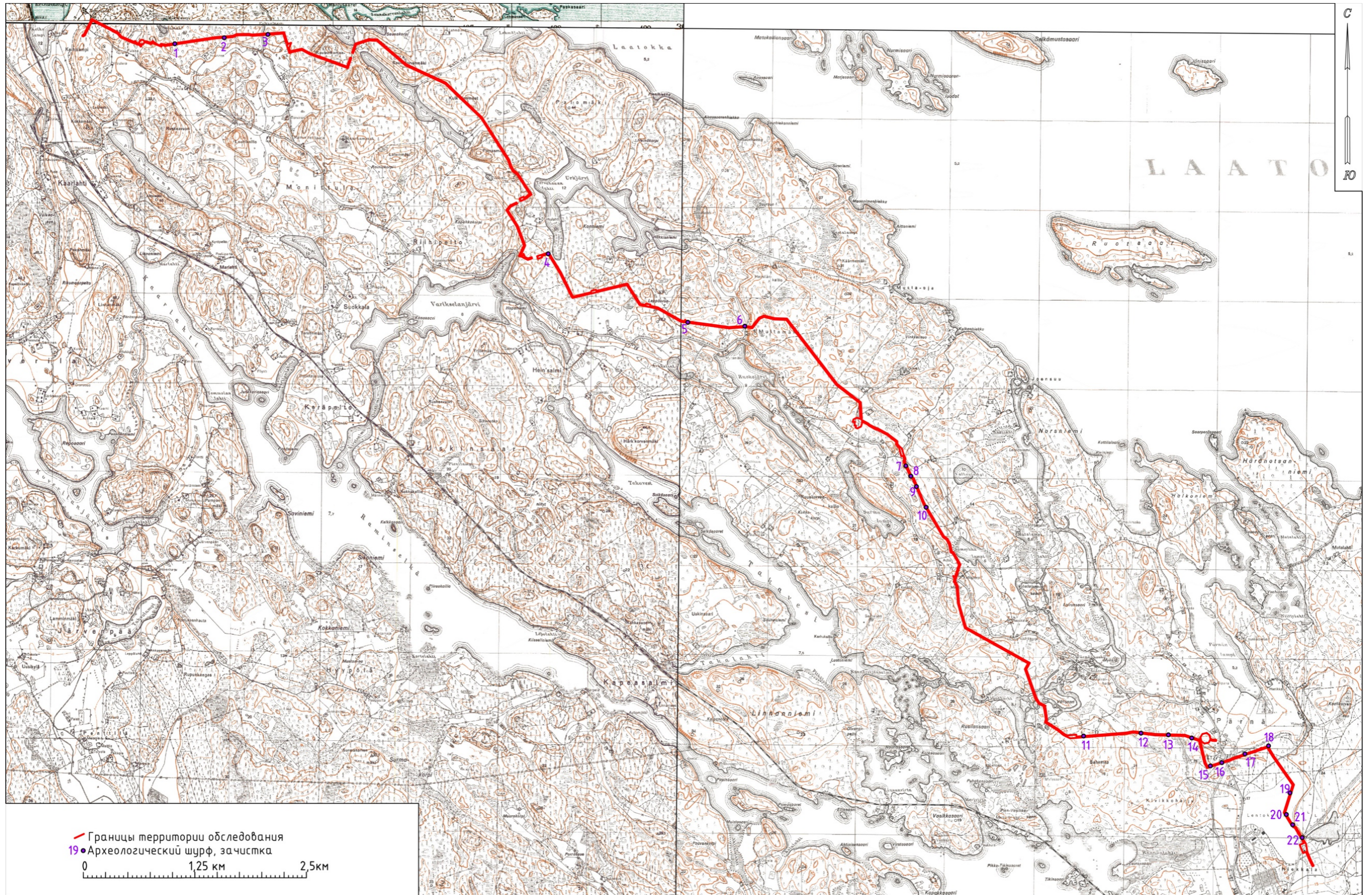


Рис. 3. Ленинградская область, Приозерский район. Газопровод межпоселковый от г. Приозерск к д. Бурнево, п. Кузнечное с отводом на п. Сторожевое Приозерского района Ленинградской области. Территория обследования с указанием заложённых шурфов на карте первой половины XX века.

Инд. № подл. Инв. № дубл. Взам. инв. № Подп. и дата

Ли	Изм.	№ докум.	Подп.	Дата

747/СП8-ДС1-ИИМК РАН-2024-ТО-Г

Лист
54



Рис. 4. Ленинградская область, Приозерский район. Газопровод межпоселковый от г. Приозерск к д. Бурнево, п. Кузнечное с отводом на п. Сторожевое Приозерского района Ленинградской области. Территория обследования с указанием заложённых шурфов.

Подп. и дата
Взам. инв. №
Инв. № дубл.
Подп. и дата
Инв. № подл.

Ли	Изм.	№ докум.	Подп.	Дата

747/СП8-ДС1-ИИМК РАН-2024-ТО-Г



Рис. 5. Ленинградская область, Приозерский район. Газопровод межпоселковый от г. Приозерск к д. Бурнево, п. Кузнечное с отводом на п. Сторожевое Приозерского района Ленинградской области. Начало трасы проектируемого газопровода. Вид с востока.

Инва. № подп.	Подп. и дата
Инва. № дубл.	Взам. инв. №
Инва. № подп.	Подп. и дата
Инва. № подп.	Подп. и дата

Ли	Изм.	№ докум.	Подп.	Дата

747/СП8-ДС1-ИИМК РАН-2024-ТО-Г

Лист

56




Рис. 6. Ленинградская область, Приозерский район. Газопровод межпоселковый от г. Приозерск к д. Бурнево, п. Кузнечное с отводом на п. Сторожевое Приозерского района Ленинградской области. Прохождение трассы проектируемого газопровода по северо-западной окраине от п. Кузнечное. Вид с запада.



Рис. 7. Ленинградская область, Приозерский район. Газопровод межпоселковый от г. Приозерск к д. Бурнево, п. Кузнечное с отводом на п. Сторожевое Приозерского района Ленинградской области. Прохождение трассы проектируемого газопровода к северу от п. Кузнечное. Вид с запада.

Инва. № подл.	Подп. и дата
Инва. № дубл.	Взам. инв. №
Инва. № подл.	Подп. и дата
Инва. № подл.	Подп. и дата

Ли	Изм.	№ докум.	Подп.	Дата




Рис. 8. Ленинградская область, Приозерский район. Газопровод межпоселковый от г. Приозерск к д. Бурнево, п. Кузнечное с отводом на п. Сторожевое Приозерского района Ленинградской области. Прохождение трассы проектируемого газопровода к северу от п. Кузнечное. Вид с юга.



Рис. 9. Ленинградская область, Приозерский район. Газопровод межпоселковый от г. Приозерск к д. Бурнево, п. Кузнечное с отводом на п. Сторожевое Приозерского района Ленинградской области. Прохождение трассы проектируемого газопровода через подъезд п. Кузнечное. Вид с юга.

Подп. и дата
Взам. инв. №
Инв. № дубл.
Подп. и дата
Инв. № подл.

Ли	Изм.	№ докум.	Подп.	Дата
----	------	----------	-------	------



Рис. 10. Ленинградская область, Приозерский район. Газопровод межпоселковый от г. Приозерск к д. Бурнево, п. Кузнечное с отводом на п. Сторожевое Приозерского района Ленинградской области. Прохождение трассы проектируемого газопровода через подъезд п. Кузнечное. Вид с севера.



Рис. 11. Ленинградская область, Приозерский район. Газопровод межпоселковый от г. Приозерск к д. Бурнево, п. Кузнечное с отводом на п. Сторожевое Приозерского района Ленинградской области. Шурф 1. Общий вид до начала работ. Вид с юга.

Инва. № подп	Подп. и дата
Инва. № дубл.	Взам. инв. №
Инва. № инв. №	Подп. и дата
Инва. № инв. №	Подп. и дата

Ли	Изм.	№ докум.	Подп.	Дата



Рис. 12. Ленинградская область, Приозерский район. Газопровод межпоселковый от г. Приозерск к д. Бурнево, п. Кузнечное с отводом на п. Сторожевое Приозерского района Ленинградской области. Шурф 1. Общий вид. Вид с юга.



Рис. 13. Ленинградская область, Приозерский район. Газопровод межпоселковый от г. Приозерск к д. Бурнево, п. Кузнечное с отводом на п. Сторожевое Приозерского района Ленинградской области. Шурф 1. Стратиграфия северной стенки.

Инва. № подп	Подп. и дата			
Инва. № дубл.	Взам. инв. №			
Инва. № подп	Подп. и дата			
Ли	Изм.	№ докум.	Подп.	Дата



Рис. 14. Ленинградская область, Приозерский район. Газопровод межпоселковый от г. Приозерск к д. Бурнево, п. Кузнечное с отводом на п. Сторожевое Приозерского района Ленинградской области. Шурф 1. Рекультивация. Вид с юга.



Рис. 15. Ленинградская область, Приозерский район. Газопровод межпоселковый от г. Приозерск к д. Бурнево, п. Кузнечное с отводом на п. Сторожевое Приозерского района Ленинградской области. Шурф 2. Общий вид до начала работ. Вид с юга.

Инва. № подп	Подп. и дата
Инва. № дубл.	Взам. инв. №
Подп. и дата	Подп. и дата

Ли	Изм.	№ докум.	Подп.	Дата
----	------	----------	-------	------



Рис. 16. Ленинградская область, Приозерский район. Газопровод межпоселковый от г. Приозерск к д. Бурнево, п. Кузнечное с отводом на п. Сторожевое Приозерского района Ленинградской области. Шурф 2. Общий вид. Вид с юга.



Рис. 17. Ленинградская область, Приозерский район. Газопровод межпоселковый от г. Приозерск к д. Бурнево, п. Кузнечное с отводом на п. Сторожевое Приозерского района Ленинградской области. Шурф 2. Стратиграфия северной стенки.

Инва. № подп	Подп. и дата
Инва. № дубл.	Взам. инв. №
Инва. № дубл.	Подп. и дата
Инва. № подп	Подп. и дата

Ли	Изм.	№ докум.	Подп.	Дата
----	------	----------	-------	------



Рис. 18. Ленинградская область, Приозерский район. Газопровод межпоселковый от г. Приозерск к д. Бурнево, п. Кузнечное с отводом на п. Сторожевое Приозерского района Ленинградской области. Шурф 2. Рекультивация. Вид с юга.



Рис. 19. Ленинградская область, Приозерский район. Газопровод межпоселковый от г. Приозерск к д. Бурнево, п. Кузнечное с отводом на п. Сторожевое Приозерского района Ленинградской области. Шурф 3. Общий вид до начала работ. Вид с юга.

Инва. № подл.	Подп. и дата
Инва. № дубл.	Взам. инв. №
Инва. № подл.	Подп. и дата
Инва. № подл.	Подп. и дата

Ли	Изм.	№ докум.	Подп.	Дата
----	------	----------	-------	------



Рис. 20. Ленинградская область, Приозерский район. Газопровод межпоселковый от г. Приозерск к д. Бурнево, п. Кузнечное с отводом на п. Сторожевое Приозерского района Ленинградской области. Шурф 3. Общий вид. Вид с юга.



Рис. 21. Ленинградская область, Приозерский район. Газопровод межпоселковый от г. Приозерск к д. Бурнево, п. Кузнечное с отводом на п. Сторожевое Приозерского района Ленинградской области. Шурф 3. Стратиграфия северной стенки.

Инва. № подл.	Подп. и дата
Инва. № дубл.	Взам. инв. №
Инва. № подл.	Подп. и дата
Инва. № подл.	Подп. и дата

Ли	Изм.	№ докум.	Подп.	Дата



Рис. 22. Ленинградская область, Приозерский район. Газопровод межпоселковый от г. Приозерск к д. Бурнево, п. Кузнечное с отводом на п. Сторожевое Приозерского района Ленинградской области. Шурф 3. Рекультивация. Вид с юга.



Рис. 23. Ленинградская область, Приозерский район. Газопровод межпоселковый от г. Приозерск к д. Бурнево, п. Кузнечное с отводом на п. Сторожевое Приозерского района Ленинградской области. Шурф 4. Общий вид до начала работ. Вид с юга.

Инва. № подп	Подп. и дата
Инва. № дубл.	Взам. инв. №
Инва. № дубл.	Подп. и дата
Инва. № дубл.	Подп. и дата

Ли	Изм.	№ докум.	Подп.	Дата



Рис. 24. Ленинградская область, Приозерский район. Газопровод межпоселковый от г. Приозерск к д. Бурнево, п. Кузнечное с отводом на п. Сторожевое Приозерского района Ленинградской области. Шурф 4. Общий вид. Вид с юга.



Рис. 25. Ленинградская область, Приозерский район. Газопровод межпоселковый от г. Приозерск к д. Бурнево, п. Кузнечное с отводом на п. Сторожевое Приозерского района Ленинградской области. Шурф 4. Стратиграфия северной стенки.

Инва. № подп	Подп. и дата			
Инва. № дубл.	Взам. инв. №			
Инва. № подп	Подп. и дата			
Ли	Изм.	№ докум.	Подп.	Дата



Рис. 26. Ленинградская область, Приозерский район. Газопровод межпоселковый от г. Приозерск к д. Бурнево, п. Кузнечное с отводом на п. Сторожевое Приозерского района Ленинградской области. Шурф 4. Рекультивация. Вид с юга.



Рис. 27. Ленинградская область, Приозерский район. Газопровод межпоселковый от г. Приозерск к д. Бурнево, п. Кузнечное с отводом на п. Сторожевое Приозерского района Ленинградской области. Шурф 5. Общий вид до начала работ. Вид с юга.

Инва. № подп	Подп. и дата
Инва. № дубл.	Взам. инв. №
Подп. и дата	Подп. и дата

Ли	Изм.	№ докум.	Подп.	Дата
----	------	----------	-------	------



Рис. 28. Ленинградская область, Приозерский район. Газопровод межпоселковый от г. Приозерск к д. Бурнево, п. Кузнечное с отводом на п. Сторожевое Приозерского района Ленинградской области. Шурф 5. Общий вид. Вид с юга.



Рис. 29. Ленинградская область, Приозерский район. Газопровод межпоселковый от г. Приозерск к д. Бурнево, п. Кузнечное с отводом на п. Сторожевое Приозерского района Ленинградской области. Шурф 5. Стратиграфия северной стенки.

Инва. № подп.	Подп. и дата
Инва. № дубл.	Взам. инв. №
Инва. № подп.	Подп. и дата

Ли	Изм.	№ докум.	Подп.	Дата
----	------	----------	-------	------



Рис. 30. Ленинградская область, Приозерский район. Газопровод межпоселковый от г. Приозерск к д. Бурнево, п. Кузнечное с отводом на п. Сторожевое Приозерского района Ленинградской области. Шурф 5. Рекультивация. Вид с юга.



Рис. 31. Ленинградская область, Приозерский район. Газопровод межпоселковый от г. Приозерск к д. Бурнево, п. Кузнечное с отводом на п. Сторожевое Приозерского района Ленинградской области. Шурф 6. Общий вид до начала работ. Вид с юга.

Инва. № подл.	Подп. и дата
Инва. № дубл.	Взам. инв. №
Подп. и дата	
Инва. № подл.	

Ли	Изм.	№ докум.	Подп.	Дата



Рис. 32. Ленинградская область, Приозерский район. Газопровод межпоселковый от г. Приозерск к д. Бурнево, п. Кузнечное с отводом на п. Сторожевое Приозерского района Ленинградской области. Шурф 6. Общий вид. Вид с юга.



Рис. 33. Ленинградская область, Приозерский район. Газопровод межпоселковый от г. Приозерск к д. Бурнево, п. Кузнечное с отводом на п. Сторожевое Приозерского района Ленинградской области. Шурф 6. Стратиграфия северной стенки.

Инва. № подл.	Подп. и дата
Инва. № дубл.	Взам. инв. №
Инва. № подл.	Подп. и дата
Инва. № подл.	Подп. и дата

Ли	Изм.	№ докум.	Подп.	Дата
----	------	----------	-------	------



Рис. 34. Ленинградская область, Приозерский район. Газопровод межпоселковый от г. Приозерск к д. Бурнево, п. Кузнечное с отводом на п. Сторожевое Приозерского района Ленинградской области. Шурф 6. Рекультивация. Вид с юга.



Рис. 35. Ленинградская область, Приозерский район. Газопровод межпоселковый от г. Приозерск к д. Бурнево, п. Кузнечное с отводом на п. Сторожевое Приозерского района Ленинградской области. Прохождение трассы проектируемого газопровода по горе Змеиня. Вид с запада.

Инва. № подп	Подп. и дата
Инва. № дубл.	Взам. инв. №
Инва. № подп	Подп. и дата
Инва. № подп	Подп. и дата

Ли	Изм.	№ докум.	Подп.	Дата

747/СП8-ДС1-ИИМК РАН-2024-ТО-Г

Лист

71



Рис. 36. Ленинградская область, Приозерский район. Газопровод межпоселковый от г. Приозерск к д. Бурнево, п. Кузнечное с отводом на п. Сторожевое Приозерского района Ленинградской области. Прохождение трассы проектируемого газопровода к востоку от горы Змеиная. Вид с запада.



Рис. 37. Ленинградская область, Приозерский район. Газопровод межпоселковый от г. Приозерск к д. Бурнево, п. Кузнечное с отводом на п. Сторожевое Приозерского района Ленинградской области. Прохождение трассы проектируемого газопровода к востоку от горы Змеиная. Вид с запада.

Подп. и дата
Взам. инв. №
Инв. № дубл.
Подп. и дата
Инв. № подл.

Ли	Изм.	№ докум.	Подп.	Дата
----	------	----------	-------	------



Рис. 38. Ленинградская область, Приозерский район. Газопровод межпоселковый от г. Приозерск к д. Бурнево, п. Кузнечное с отводом на п. Сторожевое Приозерского района Ленинградской области. Прохождение трассы проектируемого газопровода к востоку от д. Бурнево. Вид с запада.



Рис. 39. Ленинградская область, Приозерский район. Газопровод межпоселковый от г. Приозерск к д. Бурнево, п. Кузнечное с отводом на п. Сторожевое Приозерского района Ленинградской области. Шурф 7. Общий вид до начала работ. Вид с юга.

Инва. № подл.	Подп. и дата
Инва. № дубл.	Взам. инв. №
Инва. № подл.	Подп. и дата
Инва. № подл.	Подп. и дата

Ли	Изм.	№ докум.	Подп.	Дата
----	------	----------	-------	------

747/СП8-ДС1-ИИМК РАН-2024-ТО-Г

Лист

73



Рис. 40. Ленинградская область, Приозерский район. Газопровод межпоселковый от г. Приозерск к д. Бурнево, п. Кузнечное с отводом на п. Сторожевое Приозерского района Ленинградской области. Шурф 7. Общий вид. Вид с юга.



Рис. 41. Ленинградская область, Приозерский район. Газопровод межпоселковый от г. Приозерск к д. Бурнево, п. Кузнечное с отводом на п. Сторожевое Приозерского района Ленинградской области. Шурф 7. Стратиграфия северной стенки.

Инва. № подп	Подп. и дата
Инва. № дубл.	Взам. инв. №
Инва. № дубл.	Подп. и дата
Инва. № подп	Подп. и дата

Ли	Изм.	№ докум.	Подп.	Дата
----	------	----------	-------	------



Рис. 42. Ленинградская область, Приозерский район. Газопровод межпоселковый от г. Приозерск к д. Бурнево, п. Кузнечное с отводом на п. Сторожевое Приозерского района Ленинградской области. Шурф 7. Рекультивация. Вид с юга.



Рис. 43. Ленинградская область, Приозерский район. Газопровод межпоселковый от г. Приозерск к д. Бурнево, п. Кузнечное с отводом на п. Сторожевое Приозерского района Ленинградской области. Шурф 8. Общий вид до начала работ. Вид с юга.

Инва. № подл.	Подп. и дата
Инва. № дубл.	Взам. инв. №
Подп. и дата	
Инва. № подл.	

Ли	Изм.	№ докум.	Подп.	Дата

747/СП8-ДС1-ИИМК РАН-2024-ТО-Г

Лист

75



Рис. 44. Ленинградская область, Приозерский район. Газопровод межпоселковый от г. Приозерск к д. Бурнево, п. Кузнечное с отводом на п. Сторожевое Приозерского района Ленинградской области. Шурф 8. Общий вид. Вид с юга.



Рис. 45. Ленинградская область, Приозерский район. Газопровод межпоселковый от г. Приозерск к д. Бурнево, п. Кузнечное с отводом на п. Сторожевое Приозерского района Ленинградской области. Шурф 8. Стратиграфия северной стенки.

Инва. № подп	Подп. и дата	Взам. инв. №	Инва. № дубл.	Подп. и дата

Ли	Изм.	№ докум.	Подп.	Дата

747/СП8-ДС1-ИИМК РАН-2024-ТО-Г



Рис. 46. Ленинградская область, Приозерский район. Газопровод межпоселковый от г. Приозерск к д. Бурнево, п. Кузнечное с отводом на п. Сторожевое Приозерского района Ленинградской области. Шурф 8. Рекультивация. Вид с юга.



Рис. 47. Ленинградская область, Приозерский район. Газопровод межпоселковый от г. Приозерск к д. Бурнево, п. Кузнечное с отводом на п. Сторожевое Приозерского района Ленинградской области. Шурф 9. Общий вид до начала работ. Вид с юга.

Инва. № подп.	Подп. и дата
Инва. № дубл.	Взам. инв. №
Подп. и дата	Подп. и дата

Ли	Изм.	№ докум.	Подп.	Дата
----	------	----------	-------	------

747/СП8-ДС1-ИИМК РАН-2024-ТО-Г

Лист

77



Рис. 50. Ленинградская область, Приозерский район. Газопровод межпоселковый от г. Приозерск к д. Бурнево, п. Кузнечное с отводом на п. Сторожевое Приозерского района Ленинградской области. Шурф 9. Рекультивация. Вид с юга.



Рис. 51. Ленинградская область, Приозерский район. Газопровод межпоселковый от г. Приозерск к д. Бурнево, п. Кузнечное с отводом на п. Сторожевое Приозерского района Ленинградской области. Шурф 10. Общий вид до начала работ. Вид с юга.

Инва. № подл.	Подп. и дата
Инва. № дубл.	Взам. инв. №
Инва. № подл.	Подп. и дата
Инва. № подл.	Подп. и дата

Ли	Изм.	№ докум.	Подп.	Дата
----	------	----------	-------	------

747/СП8-ДС1-ИИМК РАН-2024-ТО-Г

Лист

79



Рис. 52. Ленинградская область, Приозерский район. Газопровод межпоселковый от г. Приозерск к д. Бурнево, п. Кузнечное с отводом на п. Сторожевое Приозерского района Ленинградской области. Шурф 10. Общий вид. Вид с юга.



Рис. 53. Ленинградская область, Приозерский район. Газопровод межпоселковый от г. Приозерск к д. Бурнево, п. Кузнечное с отводом на п. Сторожевое Приозерского района Ленинградской области. Шурф 10. Стратиграфия северной стенки.

Инва. № подл.	Подп. и дата
Инва. № дубл.	Взам. инв. №
Подп. и дата	Подп. и дата

Ли	Изм.	№ докум.	Подп.	Дата
----	------	----------	-------	------

747/СП8-ДС1-ИИМК РАН-2024-ТО-Г

Лист

80



Рис. 54. Ленинградская область, Приозерский район. Газопровод межпоселковый от г. Приозерск к д. Бурнево, п. Кузнечное с отводом на п. Сторожевое Приозерского района Ленинградской области. Шурф 10. Рекультивация. Вид с юга.



Рис. 55. Ленинградская область, Приозерский район. Газопровод межпоселковый от г. Приозерск к д. Бурнево, п. Кузнечное с отводом на п. Сторожевое Приозерского района Ленинградской области. Прохождение трассы проектируемого газопровода к югу от д. Бригадное. Вид с запада.

Инва. № подп.	Подп. и дата
Инва. № дубл.	Взам. инв. №
Инва. № дубл.	Подп. и дата
Инва. № подп.	Подп. и дата

Ли	Изм.	№ докум.	Подп.	Дата

747/СП8-ДС1-ИИМК РАН-2024-ТО-Г



Рис. 56. Ленинградская область, Приозерский район. Газопровод межпоселковый от г. Приозерск к д. Бурнево, п. Кузнечное с отводом на п. Сторожевое Приозерского района Ленинградской области. Прохождение трассы проектируемого газопровода к югу от д. Бригадное. Вид с востока.



Рис. 57. Ленинградская область, Приозерский район. Газопровод межпоселковый от г. Приозерск к д. Бурнево, п. Кузнечное с отводом на п. Сторожевое Приозерского района Ленинградской области. Прохождение трассы проектируемого газопровода через р. Тихая. Вид с юга.

Инва. № подп	Подп. и дата
Инва. № дубл.	Взам. инв. №
Инва. № дубл.	Подп. и дата
Инва. № подп	Подп. и дата

Ли	Изм.	№ докум.	Подп.	Дата

747/СП8-ДС1-ИИМК РАН-2024-ТО-Г

Лист

82



Рис. 58. Ленинградская область, Приозерский район. Газопровод межпоселковый от г. Приозерск к д. Бурнево, п. Кузнечное с отводом на п. Сторожевое Приозерского района Ленинградской области. Р. Тихая в месте пересечения трассой проектируемого газопровода. Вид с юга.



Рис. 59. Ленинградская область, Приозерский район. Газопровод межпоселковый от г. Приозерск к д. Бурнево, п. Кузнечное с отводом на п. Сторожевое Приозерского района Ленинградской области. Шурф 11. Общий вид до начала работ. Вид с юга.

Инва. № подп	Подп. и дата
Инва. № дубл.	Взам. инв. №
Инва. № дубл.	Подп. и дата
Инва. № подп	Подп. и дата

Ли	Изм.	№ докум.	Подп.	Дата
----	------	----------	-------	------



Рис. 60. Ленинградская область, Приозерский район. Газопровод межпоселковый от г. Приозерск к д. Бурнево, п. Кузнечное с отводом на п. Сторожевое Приозерского района Ленинградской области. Шурф 11. Общий вид. Вид с юга.



Рис. 61. Ленинградская область, Приозерский район. Газопровод межпоселковый от г. Приозерск к д. Бурнево, п. Кузнечное с отводом на п. Сторожевое Приозерского района Ленинградской области. Шурф 11. Стратиграфия северной стенки.

Инва. № подл.	Подп. и дата
Инва. № дубл.	Взам. инв. №
Инва. № подл.	Подп. и дата
Инва. № подл.	Подп. и дата

Ли	Изм.	№ докум.	Подп.	Дата
----	------	----------	-------	------

747/СП8-ДС1-ИИМК РАН-2024-ТО-Г

Лист

84



Рис. 62. Ленинградская область, Приозерский район. Газопровод межпоселковый от г. Приозерск к д. Бурнево, п. Кузнечное с отводом на п. Сторожевое Приозерского района Ленинградской области. Шурф 11. Рекультивация. Вид с юга.



Рис. 63. Ленинградская область, Приозерский район. Газопровод межпоселковый от г. Приозерск к д. Бурнево, п. Кузнечное с отводом на п. Сторожевое Приозерского района Ленинградской области. Шурф 12. Общий вид до начала работ. Вид с юга.

Инва. № подп.	Подп. и дата
Инва. № дубл.	Взам. инв. №
Подп. и дата	Подп. и дата

Ли	Изм.	№ докум.	Подп.	Дата
----	------	----------	-------	------

747/СП8-ДС1-ИИМК РАН-2024-ТО-Г

Лист

85



Рис. 64. Ленинградская область, Приозерский район. Газопровод межпоселковый от г. Приозерск к д. Бурнево, п. Кузнечное с отводом на п. Сторожевое Приозерского района Ленинградской области. Шурф 12. Общий вид. Вид с юга.



Рис. 65. Ленинградская область, Приозерский район. Газопровод межпоселковый от г. Приозерск к д. Бурнево, п. Кузнечное с отводом на п. Сторожевое Приозерского района Ленинградской области. Шурф 12. Стратиграфия северной стенки.

Подп. и дата	
Взам. инв. №	
Инв. № дубл.	
Подп. и дата	
Инв. № подл.	

Ли	Изм.	№ докум.	Подп.	Дата



Рис. 66. Ленинградская область, Приозерский район. Газопровод межпоселковый от г. Приозерск к д. Бурнево, п. Кузнечное с отводом на п. Сторожевое Приозерского района Ленинградской области. Шурф 12. Рекультивация. Вид с юга.



Рис. 67. Ленинградская область, Приозерский район. Газопровод межпоселковый от г. Приозерск к д. Бурнево, п. Кузнечное с отводом на п. Сторожевое Приозерского района Ленинградской области. Шурф 13. Общий вид до начала работ. Вид с юга.

Инва. № подп.	Подп. и дата
Инва. № дубл.	Взам. инв. №
Подп. и дата	
Инва. № подп.	

Ли	Изм.	№ докум.	Подп.	Дата



Рис. 68. Ленинградская область, Приозерский район. Газопровод межпоселковый от г. Приозерск к д. Бурнево, п. Кузнечное с отводом на п. Сторожевое Приозерского района Ленинградской области. Шурф 13. Общий вид. Вид с юга.



Рис. 69. Ленинградская область, Приозерский район. Газопровод межпоселковый от г. Приозерск к д. Бурнево, п. Кузнечное с отводом на п. Сторожевое Приозерского района Ленинградской области. Шурф 13. Стратиграфия северной стенки.

Инва. № подл.	Подп. и дата
Инва. № дубл.	Взам. инв. №
Инва. № подл.	Подп. и дата
Инва. № подл.	Подп. и дата

Ли	Изм.	№ докум.	Подп.	Дата
----	------	----------	-------	------

747/СП8-ДС1-ИИМК РАН-2024-ТО-Г

Лист

88



Рис. 70. Ленинградская область, Приозерский район. Газопровод межпоселковый от г. Приозерск к д. Бурнево, п. Кузнечное с отводом на п. Сторожевое Приозерского района Ленинградской области. Шурф 13. Рекультивация. Вид с юга.



Рис. 71. Ленинградская область, Приозерский район. Газопровод межпоселковый от г. Приозерск к д. Бурнево, п. Кузнечное с отводом на п. Сторожевое Приозерского района Ленинградской области. Шурф 14. Общий вид до начала работ. Вид с юга.

Инва. № подп.	Подп. и дата
Инва. № дубл.	Взам. инв. №
Подп. и дата	

Ли	Изм.	№ докум.	Подп.	Дата
----	------	----------	-------	------



Рис. 72. Ленинградская область, Приозерский район. Газопровод межпоселковый от г. Приозерск к д. Бурнево, п. Кузнечное с отводом на п. Сторожевое Приозерского района Ленинградской области. Шурф 14. Общий вид. Вид с юга.




Рис. 73. Ленинградская область, Приозерский район. Газопровод межпоселковый от г. Приозерск к д. Бурнево, п. Кузнечное с отводом на п. Сторожевое Приозерского района Ленинградской области. Шурф 14. Стратиграфия северной стенки.

Инва. № подп.	Подп. и дата
Инва. № дубл.	Взам. инв. №
Инва. № инв. №	Подп. и дата
Инва. № подп.	Подп. и дата

Ли	Изм.	№ докум.	Подп.	Дата
----	------	----------	-------	------

747/СП8-ДС1-ИИМК РАН-2024-ТО-Г

Лист

90



Рис. 74. Ленинградская область, Приозерский район. Газопровод межпоселковый от г. Приозерск к д. Бурнево, п. Кузнечное с отводом на п. Сторожевое Приозерского района Ленинградской области. Шурф 14. Рекультивация. Вид с юга.



Рис. 75. Ленинградская область, Приозерский район. Газопровод межпоселковый от г. Приозерск к д. Бурнево, п. Кузнечное с отводом на п. Сторожевое Приозерского района Ленинградской области. Шурф 15. Общий вид до начала работ. Вид с юга.

Инва. № подп.	Подп. и дата
Инва. № дубл.	Взам. инв. №
Подп. и дата	Подп. и дата

Ли	Изм.	№ докум.	Подп.	Дата
----	------	----------	-------	------

747/СП8-ДС1-ИИМК РАН-2024-ТО-Г

Лист

91



Рис. 76. Ленинградская область, Приозерский район. Газопровод межпоселковый от г. Приозерск к д. Бурнево, п. Кузнечное с отводом на п. Сторожевое Приозерского района Ленинградской области. Шурф 15. Общий вид. Вид с юга.



Рис. 77. Ленинградская область, Приозерский район. Газопровод межпоселковый от г. Приозерск к д. Бурнево, п. Кузнечное с отводом на п. Сторожевое Приозерского района Ленинградской области. Шурф 15. Стратиграфия северной стенки.

Инва. № подп	Подп. и дата
Инва. № дубл.	Взам. инв. №
Подп. и дата	Подп. и дата

Ли	Изм.	№ докум.	Подп.	Дата
----	------	----------	-------	------

747/СП8-ДС1-ИИМК РАН-2024-ТО-Г

Лист

92



Рис. 78. Ленинградская область, Приозерский район. Газопровод межпоселковый от г. Приозерск к д. Бурнево, п. Кузнечное с отводом на п. Сторожевое Приозерского района Ленинградской области. Шурф 15. Рекультивация. Вид с юга.



Рис. 79. Ленинградская область, Приозерский район. Газопровод межпоселковый от г. Приозерск к д. Бурнево, п. Кузнечное с отводом на п. Сторожевое Приозерского района Ленинградской области. Шурф 16. Общий вид до начала работ. Вид с юга.

Инва. № подп	Подп. и дата
Инва. № дубл.	Взам. инв. №
Подп. и дата	Подп. и дата

Ли	Изм.	№ докум.	Подп.	Дата
----	------	----------	-------	------

747/СП8-ДС1-ИИМК РАН-2024-ТО-Г

Лист

93



Рис. 80. Ленинградская область, Приозерский район. Газопровод межпоселковый от г. Приозерск к д. Бурнево, п. Кузнечное с отводом на п. Сторожевое Приозерского района Ленинградской области. Шурф 16. Общий вид. Вид с юга.



Рис. 81. Ленинградская область, Приозерский район. Газопровод межпоселковый от г. Приозерск к д. Бурнево, п. Кузнечное с отводом на п. Сторожевое Приозерского района Ленинградской области. Шурф 16. Стратиграфия северной стенки.

Инва. № подп	Подп. и дата
Инва. № дубл.	Взам. инв. №
Подп. и дата	Подп. и дата

Ли	Изм.	№ докум.	Подп.	Дата
----	------	----------	-------	------

747/СП8-ДС1-ИИМК РАН-2024-ТО-Г

Лист

94



Рис. 82. Ленинградская область, Приозерский район. Газопровод межпоселковый от г. Приозерск к д. Бурнево, п. Кузнечное с отводом на п. Сторожевое Приозерского района Ленинградской области. Шурф 16. Рекультивация. Вид с юга.



Рис. 83. Ленинградская область, Приозерский район. Газопровод межпоселковый от г. Приозерск к д. Бурнево, п. Кузнечное с отводом на п. Сторожевое Приозерского района Ленинградской области. Шурф 17. Общий вид до начала работ. Вид с юга.

Инва. № подп.	Подп. и дата			
Инва. № дубл.	Взам. инв. №			
Инва. № дубл.	Инва. № дубл.			
Инва. № подп.	Подп. и дата			
Инва. № подп.	Инва. № подп.			
Ли	Изм.	№ докум.	Подп.	Дата



Рис. 84. Ленинградская область, Приозерский район. Газопровод межпоселковый от г. Приозерск к д. Бурнево, п. Кузнечное с отводом на п. Сторожевое Приозерского района Ленинградской области. Шурф 17. Общий вид. Вид с юга.



Рис. 85. Ленинградская область, Приозерский район. Газопровод межпоселковый от г. Приозерск к д. Бурнево, п. Кузнечное с отводом на п. Сторожевое Приозерского района Ленинградской области. Шурф 17. Стратиграфия северной стенки.

Инва. № подл.	Подп. и дата
Инва. № дубл.	Взам. инв. №
Инва. № подл.	Подп. и дата
Инва. № подл.	Подп. и дата

Ли	Изм.	№ докум.	Подп.	Дата



Рис. 86. Ленинградская область, Приозерский район. Газопровод межпоселковый от г. Приозерск к д. Бурнево, п. Кузнечное с отводом на п. Сторожевое Приозерского района Ленинградской области. Шурф 17. Рекультивация. Вид с юга.



Рис. 87. Ленинградская область, Приозерский район. Газопровод межпоселковый от г. Приозерск к д. Бурнево, п. Кузнечное с отводом на п. Сторожевое Приозерского района Ленинградской области. Шурф 18. Общий вид до начала работ. Вид с юга.

Инва. № подл.	Подп. и дата
Инва. № дубл.	Взам. инв. №
Инва. № подл.	Подп. и дата
Инва. № подл.	Подп. и дата

Ли	Изм.	№ докум.	Подп.	Дата



Рис. 88. Ленинградская область, Приозерский район. Газопровод межпоселковый от г. Приозерск к д. Бурнево, п. Кузнечное с отводом на п. Сторожевое Приозерского района Ленинградской области. Шурф 18. Общий вид. Вид с юга.



Рис. 89. Ленинградская область, Приозерский район. Газопровод межпоселковый от г. Приозерск к д. Бурнево, п. Кузнечное с отводом на п. Сторожевое Приозерского района Ленинградской области. Шурф 18. Стратиграфия северной стенки.

Инва. № подл.	Подп. и дата
Инва. № дубл.	Взам. инв. №
Инва. № подл.	Подп. и дата
Инва. № подл.	Подп. и дата

Ли	Изм.	№ докум.	Подп.	Дата



Рис. 90. Ленинградская область, Приозерский район. Газопровод межпоселковый от г. Приозерск к д. Бурнево, п. Кузнечное с отводом на п. Сторожевое Приозерского района Ленинградской области. Шурф 18. Рекультивация. Вид с юга.



Рис. 91. Ленинградская область, Приозерский район. Газопровод межпоселковый от г. Приозерск к д. Бурнево, п. Кузнечное с отводом на п. Сторожевое Приозерского района Ленинградской области. Шурф 19. Общий вид до начала работ. Вид с юга.

Инва. № подл.	Подп. и дата
Инва. № дубл.	Взам. инв. №
Инва. № подл.	Подп. и дата
Инва. № подл.	Подп. и дата

Ли	Изм.	№ докум.	Подп.	Дата
----	------	----------	-------	------



Рис. 92. Ленинградская область, Приозерский район. Газопровод межпоселковый от г. Приозерск к д. Бурнево, п. Кузнечное с отводом на п. Сторожевое Приозерского района Ленинградской области. Шурф 19. Общий вид. Вид с юга.



Рис. 93. Ленинградская область, Приозерский район. Газопровод межпоселковый от г. Приозерск к д. Бурнево, п. Кузнечное с отводом на п. Сторожевое Приозерского района Ленинградской области. Шурф 19. Стратиграфия северной стенки.

Инва. № подп.	Подп. и дата
Инва. № дубл.	Взам. инв. №
Инва. № подп.	Подп. и дата
Инва. № дубл.	Взам. инв. №

Ли	Изм.	№ докум.	Подп.	Дата
----	------	----------	-------	------



Рис. 94. Ленинградская область, Приозерский район. Газопровод межпоселковый от г. Приозерск к д. Бурнево, п. Кузнечное с отводом на п. Сторожевое Приозерского района Ленинградской области. Шурф 19. Рекультивация. Вид с юга.



Рис. 95. Ленинградская область, Приозерский район. Газопровод межпоселковый от г. Приозерск к д. Бурнево, п. Кузнечное с отводом на п. Сторожевое Приозерского района Ленинградской области. Шурф 20. Общий вид до начала работ. Вид с юга.

Инва. № подп	Подп. и дата
Инва. № дубл.	Взам. инв. №
Подп. и дата	Подп. и дата

Ли	Изм.	№ докум.	Подп.	Дата
----	------	----------	-------	------



Рис. 96. Ленинградская область, Приозерский район. Газопровод межпоселковый от г. Приозерск к д. Бурнево, п. Кузнечное с отводом на п. Сторожевое Приозерского района Ленинградской области. Шурф 20. Общий вид. Вид с юга.



Рис. 97. Ленинградская область, Приозерский район. Газопровод межпоселковый от г. Приозерск к д. Бурнево, п. Кузнечное с отводом на п. Сторожевое Приозерского района Ленинградской области. Шурф 20. Стратиграфия северной стенки.

Подп. и дата
Взам. инв. №
Инв. № дубл.
Подп. и дата
Инв. № подл.

Ли	Изм.	№ докум.	Подп.	Дата
----	------	----------	-------	------



Рис. 98. Ленинградская область, Приозерский район. Газопровод межпоселковый от г. Приозерск к д. Бурнево, п. Кузнечное с отводом на п. Сторожевое Приозерского района Ленинградской области. Шурф 20. Рекультивация. Вид с юга.



Рис. 99. Ленинградская область, Приозерский район. Газопровод межпоселковый от г. Приозерск к д. Бурнево, п. Кузнечное с отводом на п. Сторожевое Приозерского района Ленинградской области. Шурф 21. Общий вид до начала работ. Вид с юга.

Инва. № подп	Подп. и дата
Инва. № дубл.	Взам. инв. №
Инва. № дубл.	Подп. и дата
Инва. № подп	Подп. и дата

Ли	Изм.	№ докум.	Подп.	Дата
----	------	----------	-------	------



Рис. 100. Ленинградская область, Приозерский район. Газопровод межпоселковый от г. Приозерск к д. Бурнево, п. Кузнечное с отводом на п. Сторожевое Приозерского района Ленинградской области. Шурф 21. Общий вид. Вид с юга.



Рис. 101. Ленинградская область, Приозерский район. Газопровод межпоселковый от г. Приозерск к д. Бурнево, п. Кузнечное с отводом на п. Сторожевое Приозерского района Ленинградской области. Шурф 21. Стратиграфия северной стенки.

Инва. № подп	Подп. и дата
Инва. № дубл.	Взам. инв. №
Инва. № подп	Подп. и дата
Инва. № дубл.	Взам. инв. №

Ли	Изм.	№ докум.	Подп.	Дата



Рис. 102. Ленинградская область, Приозерский район. Газопровод межпоселковый от г. Приозерск к д. Бурнево, п. Кузнечное с отводом на п. Сторожевое Приозерского района Ленинградской области. Шурф 21. Рекультивация. Вид с юга



Рис. 103. Ленинградская область, Приозерский район. Газопровод межпоселковый от г. Приозерск к д. Бурнево, п. Кузнечное с отводом на п. Сторожевое Приозерского района Ленинградской области. Шурф 22. Общий вид до начала работ. Вид с юга.

Инва. № подп	Подп. и дата
Инва. № дубл.	Взам. инв. №
Инва. № дубл.	Подп. и дата
Инва. № дубл.	Подп. и дата

Ли	Изм.	№ докум.	Подп.	Дата



Рис. 104. Ленинградская область, Приозерский район. Газопровод межпоселковый от г. Приозерск к д. Бурнево, п. Кузнечное с отводом на п. Сторожевое Приозерского района Ленинградской области. Шурф 22. Общий вид. Вид с юга.



Рис. 105. Ленинградская область, Приозерский район. Газопровод межпоселковый от г. Приозерск к д. Бурнево, п. Кузнечное с отводом на п. Сторожевое Приозерского района Ленинградской области. Шурф 22. Стратиграфия северной стенки.

Инва. № подп	Подп. и дата
Инва. № дубл.	Взам. инв. №
Инва. № дубл.	Подп. и дата
Инва. № дубл.	Подп. и дата

Ли	Изм.	№ докум.	Подп.	Дата



Рис. 106. Ленинградская область, Приозерский район. Газопровод межпоселковый от г. Приозерск к д. Бурнево, п. Кузнечное с отводом на п. Сторожевое Приозерского района Ленинградской области. Шурф 22. Рекультивация. Вид с юга.



Рис. 107. Ленинградская область, Приозерский район. Газопровод межпоселковый от г. Приозерск к д. Бурнево, п. Кузнечное с отводом на п. Сторожевое Приозерского района Ленинградской области. Прохождение трассы проектируемого газопровода по бывшему Финскому аэродрому к северу от г. Приозерск. Вид с севера.

Инва. № подл.	Подп. и дата
Инва. № дубл.	Взам. инв. №
Инва. № подл.	Подп. и дата
Инва. № подл.	Подп. и дата

Ли	Изм.	№ докум.	Подп.	Дата



Рис. 108. Ленинградская область, Приозерский район. Газопровод межпоселковый от г. Приозерск к д. Бурнево, п. Кузнечное с отводом на п. Сторожевое Приозерского района Ленинградской области. Прохождение трассы проектируемого газопровода по бывшему Финскому аэродрому к северу от г. Приозерск. Вид с юга.

Инв. № подл.	Подп. и дата				
	Взам. инв. №				
Инв. № дубл.	Подп. и дата				
	Инв. № подл.				
747/СП8-ДС1-ИИМК РАН-2024-ТО-Г					
Ли	Изм.	№ докум.	Подп.	Дата	Лист
					108

ПРИЛОЖЕНИЕ А. КОПИЯ ОТКРЫТОГО ЛИСТА



Министерство культуры Российской Федерации

ОТКРЫТЫЙ ЛИСТ

№ 5821-2023

Настоящий открытый лист выдан:

Соловьевой Наталье Федоровне

(серия номер паспорта)

на право проведения археологических полевых работ
на земельных участках в Приозерском, Бокситогорском, Тихвинском, Лодейнопольском, Подпорожском, Кировском, Киришском, Волосовском, Волховском, Всеволожском, Выборгском, Гатчинском, Лужском, Ломоносовском, Сланцевском, Тосненском, Кингисеппском районах и Сосновоборском г.о. Ленинградской области.

(место проведения археологических полевых работ)

На основании открытого листа

Соловьева Наталья Федоровна
(Ф.И.О)

имеет право производить следующие археологические полевые работы:
археологические разведки с осуществлением локальных земляных работ на указанной территории в целях выявления объектов археологического наследия, уточнения сведений о них и планирования мероприятий по обеспечению их сохранности.

Передоверие права на проведение археологических полевых работ по данному открытому листу другому лицу запрещается.

Срок действия открытого листа: с 6 декабря 2023 г. по 1 ноября 2024 г.

Дата принятия решения о предоставлении открытого листа: 6 декабря 2023 г.

Первый заместитель Министра
(должность)



(подпись) С.Г.Обрывалин
(Ф.И.О)

Дата 6 декабря 2023 г. М.П.

034989

ПРИЛОЖЕНИЕ Б. КОПИЯ ПИСЬМА КОМИТЕТА ПО СОХРАНЕНИЮ КУЛЬТУРНОГО НАСЛЕДИЯ ЛЕНИНГРАДСКОЙ ОБЛАСТИ



АДМИНИСТРАЦИЯ
ЛЕНИНГРАДСКОЙ ОБЛАСТИ

КОМИТЕТ ПО СОХРАНЕНИЮ
КУЛЬТУРНОГО НАСЛЕДИЯ
ЛЕНИНГРАДСКОЙ ОБЛАСТИ

191311, Санкт-Петербург, ул. Смольного, д.3
Тел./факс: 8 (812) 539-45-00
E-mail: okn@lenreg.ru

ООО «КТПИ «ГАЗПРОЕКТ»

10.01.2024 № 01-17-10070/2023-0-1

На № _____ от _____

Информация о наличии или отсутствии объектов культурного наследия, включенных в единый государственный реестр объектов культурного наследия (памятников истории и культуры) народов Российской Федерации, и выявленных объектов культурного наследия на землях, подлежащих воздействию земляных, строительных, мелиоративных, хозяйственных работ, предусмотренных статьей 25 Лесного кодекса Российской Федерации работ по использованию лесов (за исключением работ, указанных в пунктах 3, 4 и 7 части 1 статьи 25 Лесного кодекса Российской Федерации) и иных работ

На основании заявления (вх. от 25.12.2023 № 01-17-10070/2023) в отношении земельного участка площадью 536939 кв.м, расположенного по адресу: Ленинградская область, Приозерский муниципальный район, сообщаем:

1. Информация о наличии/отсутствии объектов культурного наследия, включенных в единый государственный реестр объектов культурного наследия (памятников истории и культуры) народов Российской Федерации (далее - реестр), выявленных объектов культурного наследия либо объектов, обладающих признаками объекта культурного наследия:

В границах рассматриваемого участка трассы отсутствуют объекты культурного наследия, включенные в реестр, выявленные объекты культурного наследия. Сведениями об отсутствии на рассматриваемом участке объектов археологического наследия и объектов, обладающих признаками объекта культурного наследия (в т.ч. археологического), Комитет не располагает.

(информация об объектах либо их отсутствии)

2. Информация о расположении/частичном расположении/либо отсутствии расположения земельного участка в границах защитных зон, в границах территорий объектов культурного наследия, включенных в реестр, в границах территорий выявленных объектов культурного наследия, в границах зон охраны объектов культурного наследия, включенных в реестр, в границах территорий исторических поселений, имеющих особое значение для истории и культуры Российской Федерации:

рассматриваемый участок расположен вне границ защитных зон, вне границ территорий объектов культурного наследия, включенных в реестр, выявленных

объектов культурного наследия, вне границ зон охраны объектов культурного наследия, включенных в реестр, вне границ территорий исторических поселений.

(информация об объектах либо их отсутствии)

2.1. Описание режимов использования земельного участка (ограничения, обременения):

рассматриваемый участок не относится к землям историко-культурного назначения, правовой режим которых регулируется земельным законодательством Российской Федерации и Федеральным законом от 25.06.2002 № 73-ФЗ «Об объектах культурного наследия (памятниках истории и культуры) народов Российской Федерации» (далее – Федеральный закон № 73-ФЗ).

3. Информация о наличии/отсутствии данных о проведенных историко-культурных исследованиях:

Сведения о проведенных историко-культурных исследованиях в отношении рассматриваемого участка отсутствуют.

4. Информация о необходимости/либо отсутствии необходимости проведения государственной историко-культурной экспертизы:

В соответствии со ст. 5.1, 28, 30, 31, 32, 36, 45.1 Федерального закона № 73-ФЗ, п. 56 ст. 26 Федерального закона от 03.08.2018 № 342-ФЗ «О внесении изменений в градостроительный кодекс Российской Федерации и отдельные законодательные акты Российской Федерации» до начала проведения земляных, строительных и иных работ на участке проектирования заказчик таких работ обязан:

- обеспечить проведение и финансирование государственной историко-культурной экспертизы земельного участка, подлежащего воздействию земляных, строительных, хозяйственных и иных работ, путем археологической разведки, в порядке, установленном ст. 45.1 Федерального закона № 73-ФЗ;

- предоставить в Комитет документацию, подготовленную на основе археологических полевых работ, содержащую результаты исследований, в соответствии с которыми определяется наличие или отсутствие объектов археологического наследия и объектов, обладающих признаками объекта археологического наследия, на земельном участке, подлежащем воздействию земляных, строительных, хозяйственных и иных работ, а также заключение государственной историко-культурной экспертизы указанной документации (либо земельного участка).

Дополнительная информация:

В случае обнаружения в границе земельного участка, подлежащего воздействию земляных, строительных, хозяйственных и иных работ, объектов археологического наследия и (или) объектов, обладающих признаками объекта археологического наследия, и после принятия Комитетом решения о включении данного объекта в перечень выявленных объектов культурного наследия:

- разработать в составе проектной документации раздел об обеспечении сохранности выявленного объекта культурного наследия или о проведении спасательных археологических полевых работ или проект обеспечения сохранности выявленного объекта культурного наследия либо план проведения спасательных археологических полевых работ, включающих оценку воздействия проводимых работ на выявленный объект культурного наследия (далее – документация или раздел документации, обосновывающий меры по обеспечению сохранности выявленного объекта культурного наследия);

- получить по документации или разделу документации, обосновывающей меры по обеспечению сохранности выявленного объекта культурного наследия,

заключение государственной историко-культурной экспертизы и представить его совместно с указанной документацией в Комитет на согласование;

- обеспечить реализацию согласованной Комитетом документации, обосновывающей меры по обеспечению сохранности выявленного объекта культурного наследия.

Порядок организации, проведения и рассмотрения заключения государственной историко-культурной экспертизы определен Положением о государственной историко-культурной экспертизе, утвержденным постановлением Правительства Российской Федерации от 15.07.2009 № 569. Со списком аттестованных экспертов можно ознакомиться на официальном сайте Министерства культуры Российской Федерации: mkgf.ru.

Заместитель председателя
комитета по сохранению
культурного наследия



Г.Е. Лазарева

Приложение 4

**Схема расположения земельного участка на кадастровой карте
территории**

Схема размещения проектируемого газопровода «Газопровод межпоселковый от г. Приозерск к п. Бурнево, г. п. Кузнечное с отводом на п. Сторожевое Приозерского района Ленинградской области» на кадастровом плане территории

Разработка схемы: 09.24
Система координат: МСК-47, зона 2

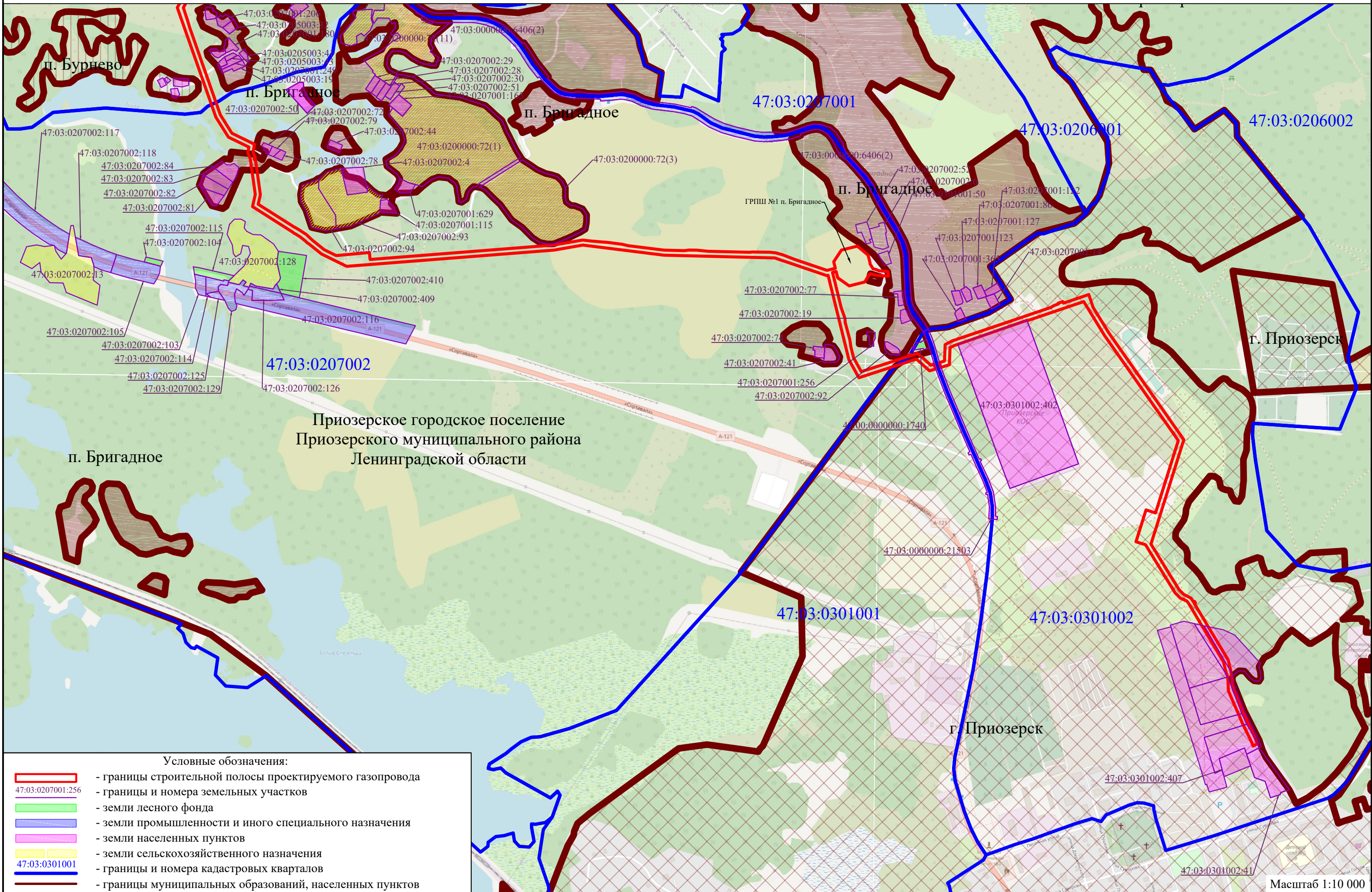


Схема размещения проектируемого газопровода «Газопровод межпоселковый от г. Приозерск к п. Бурнево, г. п. Кузнечное с отводом на п. Сторожевое Приозерского района Ленинградской области» на кадастровом плане территории

Разработка схемы: 09.24
Система координат: МСК-47, зона 2

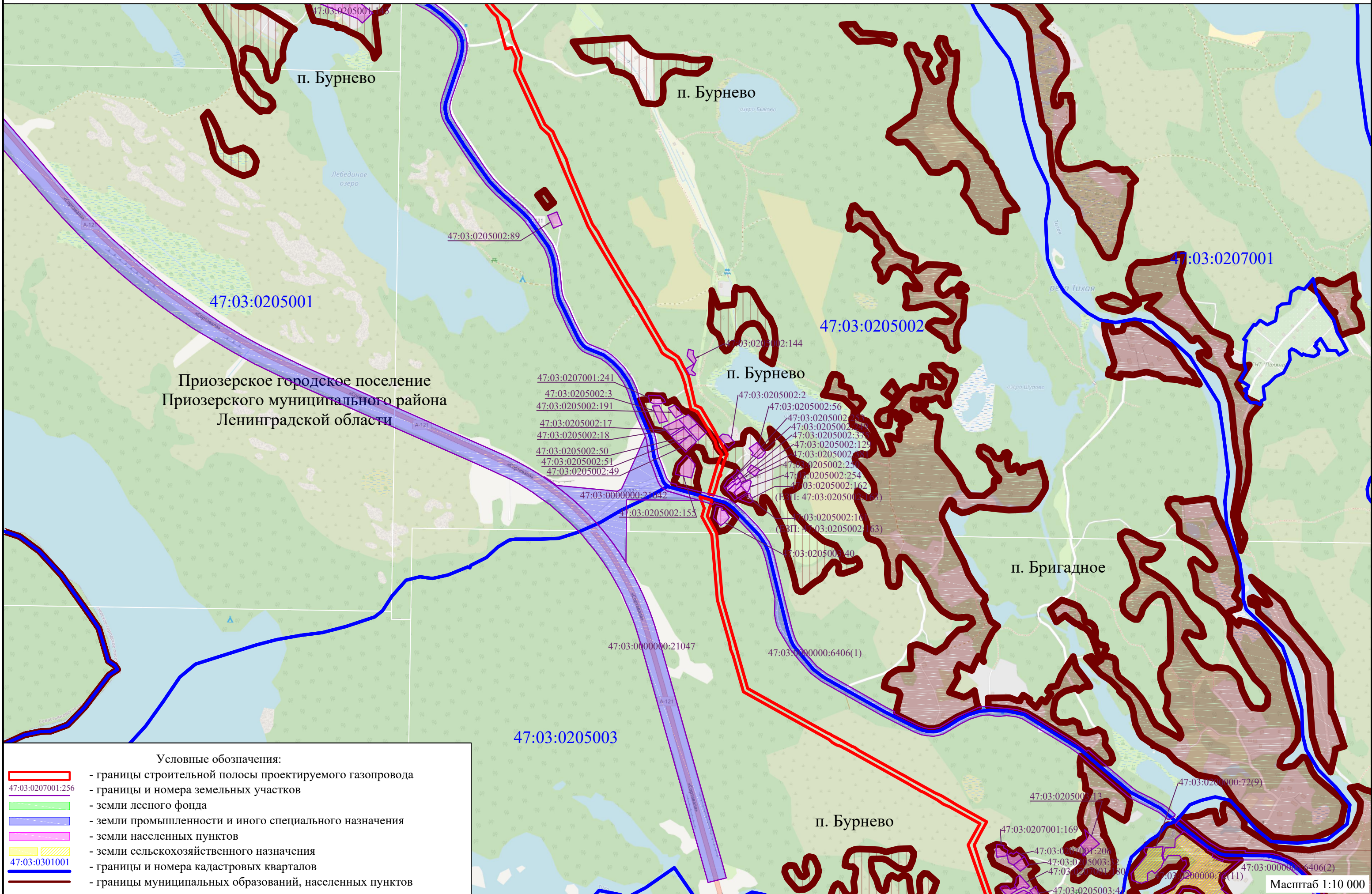
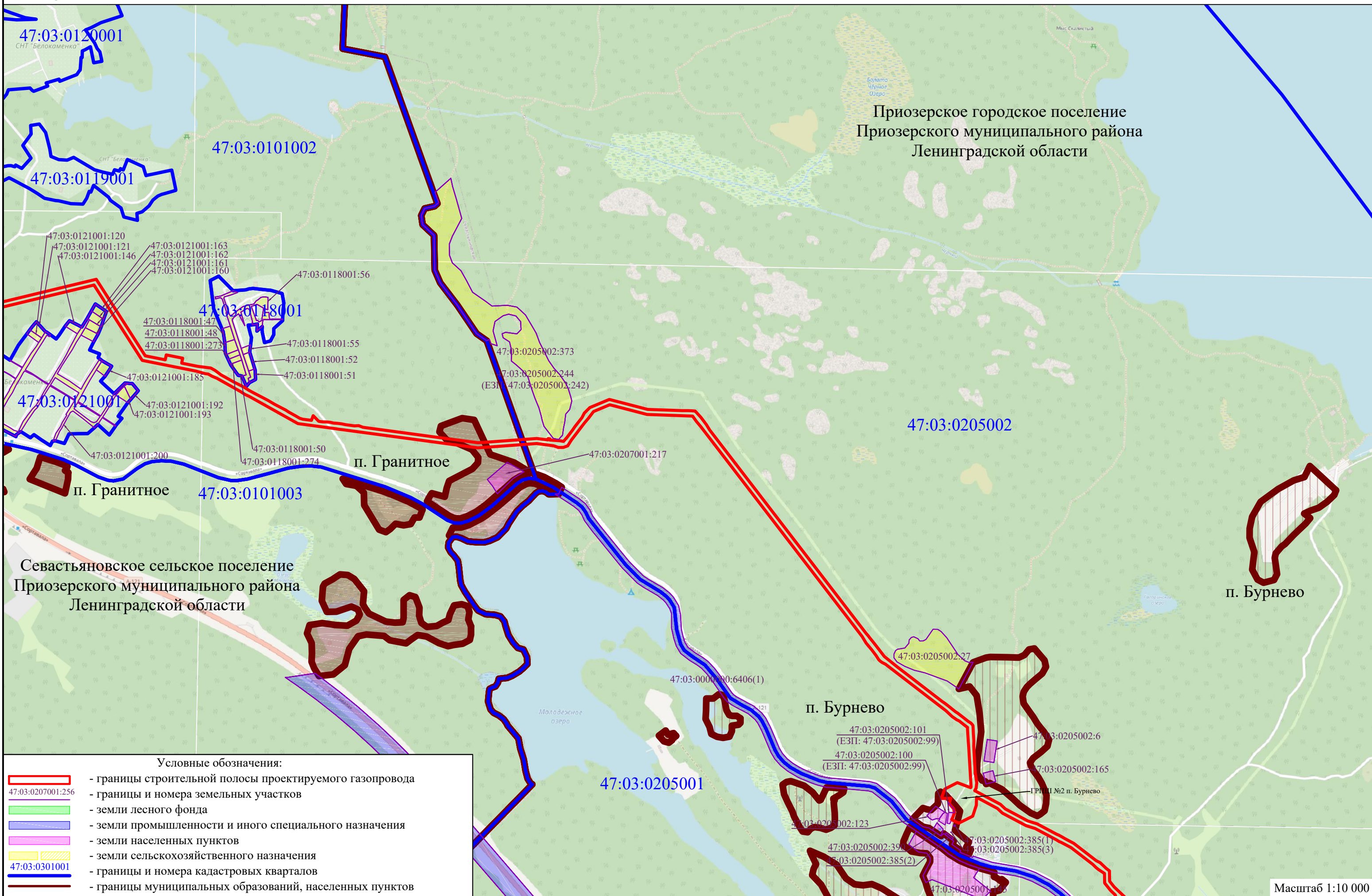


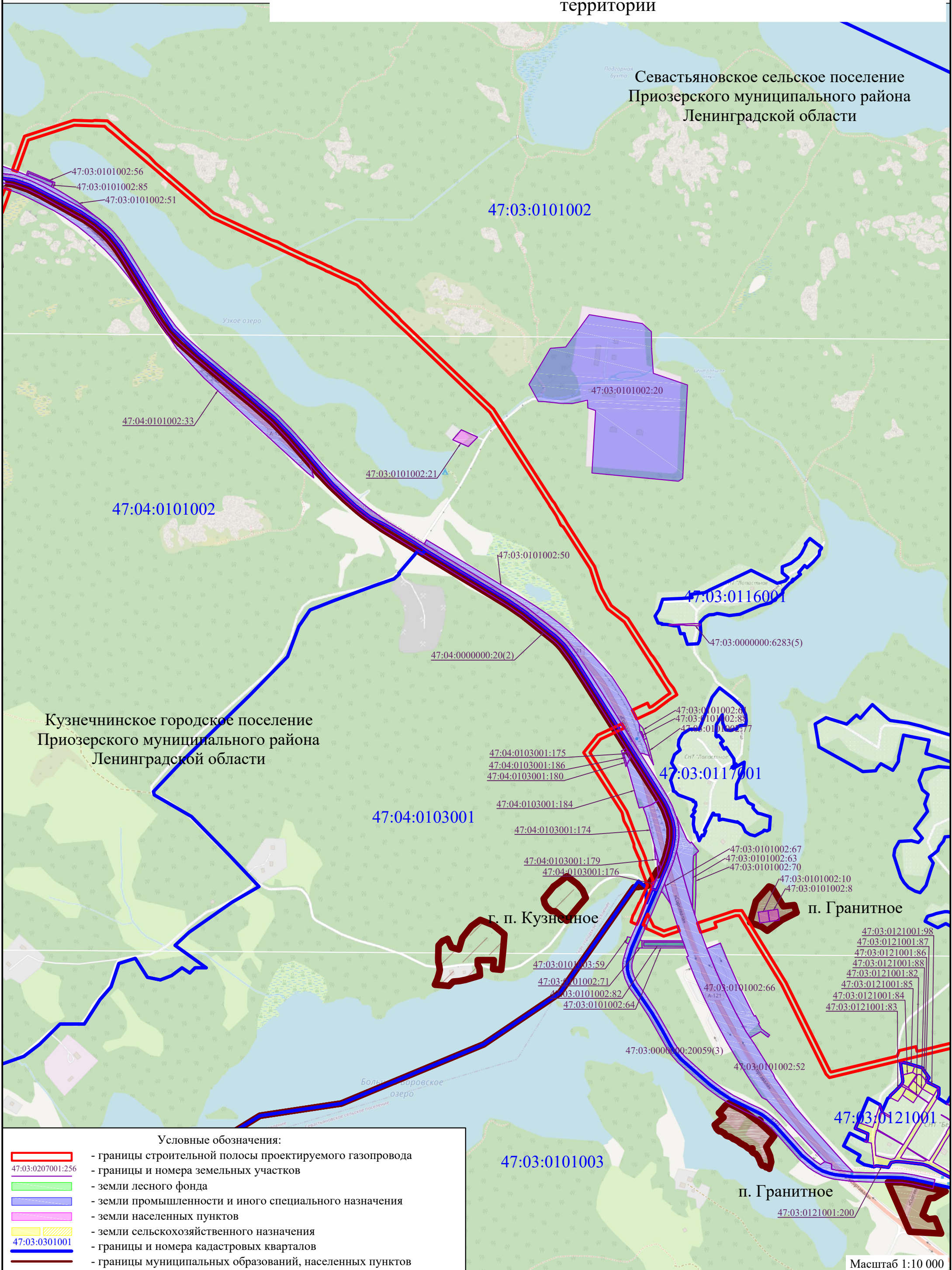
Схема размещения проектируемого газопровода «Газопровод межпоселковый от г. Приозерск к п. Бурнево, г. п. Кузнечное с отводом на п. Сторожевое Приозерского района Ленинградской области» на кадастровом плане территории



Условные обозначения:

	- границы строительной полосы проектируемого газопровода
	- границы и номера земельных участков
	- земли лесного фонда
	- земли промышленности и иного специального назначения
	- земли населенных пунктов
	- земли сельскохозяйственного назначения
	- границы и номера кадастровых кварталов
	- границы муниципальных образований, населенных пунктов

Схема размещения проектируемого газопровода «Газопровод межпоселковый от г. Приозерск к п. Бурнево, г. п. Кузнечное с отводом на п. Сторожевое Приозерского района Ленинградской области» на кадастровом плане территории



Севастьяновское сельское поселение
 Приозерского муниципального района
 Ленинградской области

Кузнечнинское городское поселение
 Приозерского муниципального района
 Ленинградской области

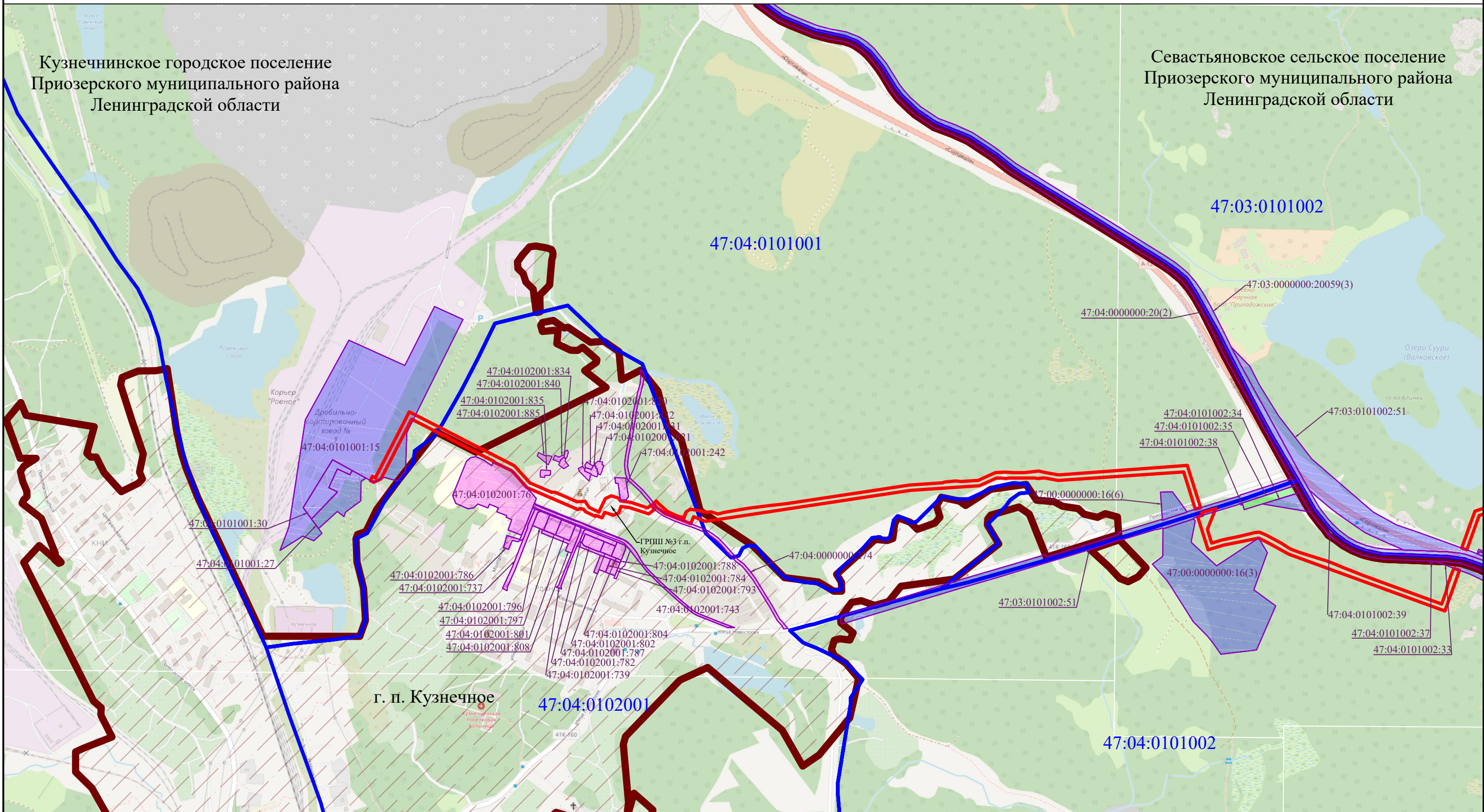
Условные обозначения:

	- границы строительной полосы проектируемого газопровода
	- границы и номера земельных участков
	- земли лесного фонда
	- земли промышленности и иного специального назначения
	- земли населенных пунктов
	- земли сельскохозяйственного назначения
	- границы и номера кадастровых кварталов
	- границы муниципальных образований, населенных пунктов

Масштаб 1:10 000

Схема размещения проектируемого газопровода «Газопровод межпоселковый от г. Приозерск к п. Бурнево, г. п. Кузнечное с отводом на п. Сторожевое Приозерского района Ленинградской области» на кадастровом плане территории

Разработка схемы: 09.24
Система координат: МСК-47, зона 2



Условные обозначения:

	- границы строительной полосы проектируемого газопровода
	- границы и номера земельных участков
	- земли лесного фонда
	- земли промышленности и иного специального назначения
	- земли населенных пунктов
	- земли сельскохозяйственного назначения
	- границы и номера кадастровых кварталов
	- границы муниципальных образований, населенных пунктов

Масштаб 1:10 000

Приложение 5

**Копия письма ООО «КТПИ «Газпроект» № 2176/04 от
19.09.2024 г. с обоснованием отсутствия градостроительного
плана земельного участка**



Общество с ограниченной ответственностью
«Конструкторско-технологический
проектный институт «Газпроект»
(ООО «КТПИ «Газпроект»)

Design technological institute «Gazproekt» Corp.

Адрес: 197341, г. Санкт-Петербург, вн.тер.г.
муниципальный округ Комендантский аэродром,
ш. Фермское, д. 22 литера А, помещ. 40

Тел./факс: (812) 495-54-15

E-mail: gazproekt@gazproekt.spb.ru

<http://www.gazproekt.spb.ru>

ОКПО 79741030 ОГРН 1167847368710

ИНН / КПП 7804577560 / 781401001

Заместителю директора
ИИМК РАН
Соловьевой Н. Ф.
ooa@archeo.ru

19.09.2024 № 2146/04
На № _____ от _____

Уважаемая Наталья Федоровна!

В целях проведения научно-исследовательского археологического обследования территории объекта «Газопровод межпоселковый от г. Приозерск к п. Бурнево, г.п. Кузнечное с отводом на п. Сторожевое Приозерского района Ленинградской области», сообщаем следующее:

1. Объект «Газопровод межпоселковый от г. Приозерск к п. Бурнево, г.п. Кузнечное с отводом на п. Сторожевое Приозерского района Ленинградской области» является линейным объектом (п. 10.1 ст. 1 «Градостроительный кодекс Российской Федерации» от 29.12.2004 №190-ФЗ). Характеристика газопровода - газопровод с проектным рабочим давлением не более 1,2 мегапаскаля;
2. В соответствии с ч. 5, п. 3 ст. 41 Градостроительного кодекса Российской Федерации для линейных объектов подготовка документации по планировке территории в целях размещения объекта капитального строительства является обязательной (за исключением случая, если размещение линейного объекта планируется осуществлять на землях или земельных участках, находящихся в государственной или муниципальной собственности, и для размещения такого линейного объекта не требуются предоставление земельных участков, находящихся в государственной или муниципальной собственности, и установление сервитутов). В соответствии с п. 4 ст. 41 Градостроительного кодекса Российской Федерации видами документации по планировке территории являются проект планировки территории и проект межевания территории, градостроительный план земельного участка не является документацией по планировке территории и не разрабатывается;
3. В соответствии п.1 «Перечня случаев, при которых для строительства, реконструкции линейного объекта не требуется подготовка документации по планировке территории», утвержденного постановлением Правительства Российской Федерации от 12 ноября 2020 года N 1816 «Об утверждении перечня случаев, при которых для строительства, реконструкции линейного объекта не требуется подготовка документации по планировке территории, перечня случаев, при которых для строительства, реконструкции объекта капитального». Согласно характеристики газопровода проект планировки территории и проект межевания территории не разрабатываются.

Заместитель главного инженера
по подготовке к проектированию

Ю.В. Маклаков

Приложение 6

**Копии Выписок из Единого государственного реестра
недвижимости об объектах недвижимости**

Сведения о характеристиках объекта недвижимости

На основании запроса от 06.02.2024, поступившего на рассмотрение 06.02.2024, сообщаем, что согласно записям Единого государственного реестра недвижимости:

Раздел 1 Лист 1

Земельный участок	
вид объекта недвижимости	
Лист № 1 раздела 1	Всего листов раздела 1: 3
Всего разделов: 7	
Всего листов выписки: 20	
06.02.2024г. № КУВИ-001/2024-38127985	
Кадастровый номер:	47:03:0301002:645
Номер кадастрового квартала:	47:03:0301002
Дата присвоения кадастрового номера:	29.12.2023
Ранее присвоенный государственный учетный номер:	данные отсутствуют
Местоположение:	Российская Федерация, Ленинградская область, Приозерский муниципальный район, город Приозерск
Площадь:	48436 +/- 126
Кадастровая стоимость, руб.:	24379776.24
Кадастровые номера расположенных в пределах земельного участка объектов недвижимости:	47:03:0000000:21135, 47:03:0301002:638
Кадастровые номера объектов недвижимости, из которых образован объект недвижимости:	данные отсутствуют
Кадастровые номера образованных объектов недвижимости:	данные отсутствуют
Категория земель:	Земли населенных пунктов
Виды разрешенного использования:	земельные участки (территории) общего пользования
Сведения о кадастровом инженере:	Калачева Любовь Юрьевна, СНИЛС 007-637-833 60, договор на выполнение кадастровых работ от 31.03.2023 № 4, дата завершения кадастровых работ: 25.12.2023
Сведения о лесах, водных объектах и об иных природных объектах, расположенных в пределах земельного участка:	данные отсутствуют
Сведения о том, что земельный участок полностью расположен в границах зоны с особыми условиями использования территории, территории объекта культурного наследия, публичного сервитута:	данные отсутствуют
Сведения о том, что земельный участок расположен в границах особой экономической зоны, территории опережающего социально-экономического развития, зоны территориального развития в Российской Федерации, игровой зоны:	данные отсутствуют



ДОКУМЕНТ ПОДПИСАН
ЭЛЕКТРОННОЙ ПОДПИСЬЮ

Сертификат: 00BV056B7401CB38D2B3576ACDC8425108

Владелец: ФЕДЕРАЛЬНАЯ СЛУЖБА ГОСУДАРСТВЕННОЙ

РЕГИСТРАЦИИ, КАДАСТРА И КАРТОГРАФИИ

Действителен: с 27.06.2023 по 19.09.2024

полное наименование должности

инициалы, фамилия

Земельный участок			
вид объекта недвижимости			
Лист № 2 раздела 1	Всего листов раздела 1: 3	Всего разделов: 7	Всего листов выписки: 20

06.02.2024г. № КУВИ-001/2024-38127985

Кадастровый номер: 47:03:0301002:645

Сведения о том, что земельный участок расположен в границах особо охраняемой природной территории, охотничьих угодий, лесничеств:	данные отсутствуют
Сведения о результатах проведения государственного земельного надзора:	данные отсутствуют
Сведения о расположении земельного участка в границах территории, в отношении которой утвержден проект межевания территории:	данные отсутствуют
Условный номер земельного участка:	данные отсутствуют
Сведения о принятии акта и (или) заключении договора, предусматривающих предоставление в соответствии с земельным законодательством исполнительным органом государственным органом власти или органом местного самоуправления, находящегося в государственной или муниципальной собственности земельного участка для строительства наемного дома социального использования или наемного дома коммерческого использования:	данные отсутствуют
Сведения о том, что земельный участок или земельные участки образованы на основании решения об изъятии земельного участка и (или) расположенного на нем объекта недвижимости для государственных или муниципальных нужд:	данные отсутствуют
Сведения о том, что земельный участок образован из земель или земельного участка, государственная собственность на которые не разграничена:	данные отсутствуют
Сведения о наличии земельного спора о местоположении границ земельных участков:	данные отсутствуют
Статус записи об объекте недвижимости:	Сведения об объекте недвижимости имеют статус "актуальные"
Особые отметки:	Граница земельного участка состоит из 3 контуров. Учетные номера контуров и их площади: 1 - 11366.26 кв.м, 2 - 18093.39 кв.м, 3 - 18976.69 кв.м. Сведения об ограничениях права на объект недвижимости, обременениях данного объекта, не зарегистрированных в реестре прав, ограничений прав и обременений недвижимого имущества: вид ограничения (обременения): ограничения прав на земельный участок, предусмотренные статьей 56 Земельного кодекса Российской Федерации; срок действия: с 29.12.2023; реквизиты документа-основания: документ, содержащий необходимые для внесения в государственный кадастр недвижимости сведения об установлении или изменении



ДОКУМЕНТ ПОДПИСАН
ЭЛЕКТРОННОЙ ПОДПИСЬЮ

Сертификат: 00BV056B7401CB38D2B3576ACDC8425108

Владелец: ФЕДЕРАЛЬНАЯ СЛУЖБА ГОСУДАРСТВЕННОЙ

РЕГИСТРАЦИИ, КАДАСТРА И КАРТОГРАФИИ

Действителен: с 27.06.2023 по 19.09.2024

полное наименование должности

инициалы, фамилия

Земельный участок			
вид объекта недвижимости			
Лист № 3 раздела 1	Всего листов раздела 1: 3	Всего разделов: 7	Всего листов выписки: 20
06.02.2024г. № КУВИ-001/2024-38127985			
Кадастровый номер:		47:03:0301002:645	
		<p>территориальной зоны или зоны с особыми условиями использования территорий, либо об отмене установления такой зоны от 31.01.2023 № PVD-0123/2023-10352; иной документ, содержащий описание объекта от 10.02.2023 № PVD-0123/2023-10352; доверенность от 23.08.2022 № 2495574. вид ограничения (обременения): ограничения прав на земельный участок, предусмотренные статьей 56 Земельного кодекса Российской Федерации; срок действия: с 29.12.2023; реквизиты документа-основания: доверенность от 21.05.2020 № 7989171; иной документ, содержащий описание объекта от 28.04.2021 № PVD-0123/2021-22087; документ, содержащий необходимые для внесения в государственный кадастр недвижимости сведения об установлении или изменении территориальной зоны или зоны с особыми условиями использования территорий, либо об отмене установления такой зоны от 29.04.2021 № PVD-0123/2021-22087. Сведения, необходимые для заполнения раздела: 2 - Сведения о зарегистрированных правах, отсутствуют.</p>	
Получатель выписки:		Зубкова Ольга Сергеевна	

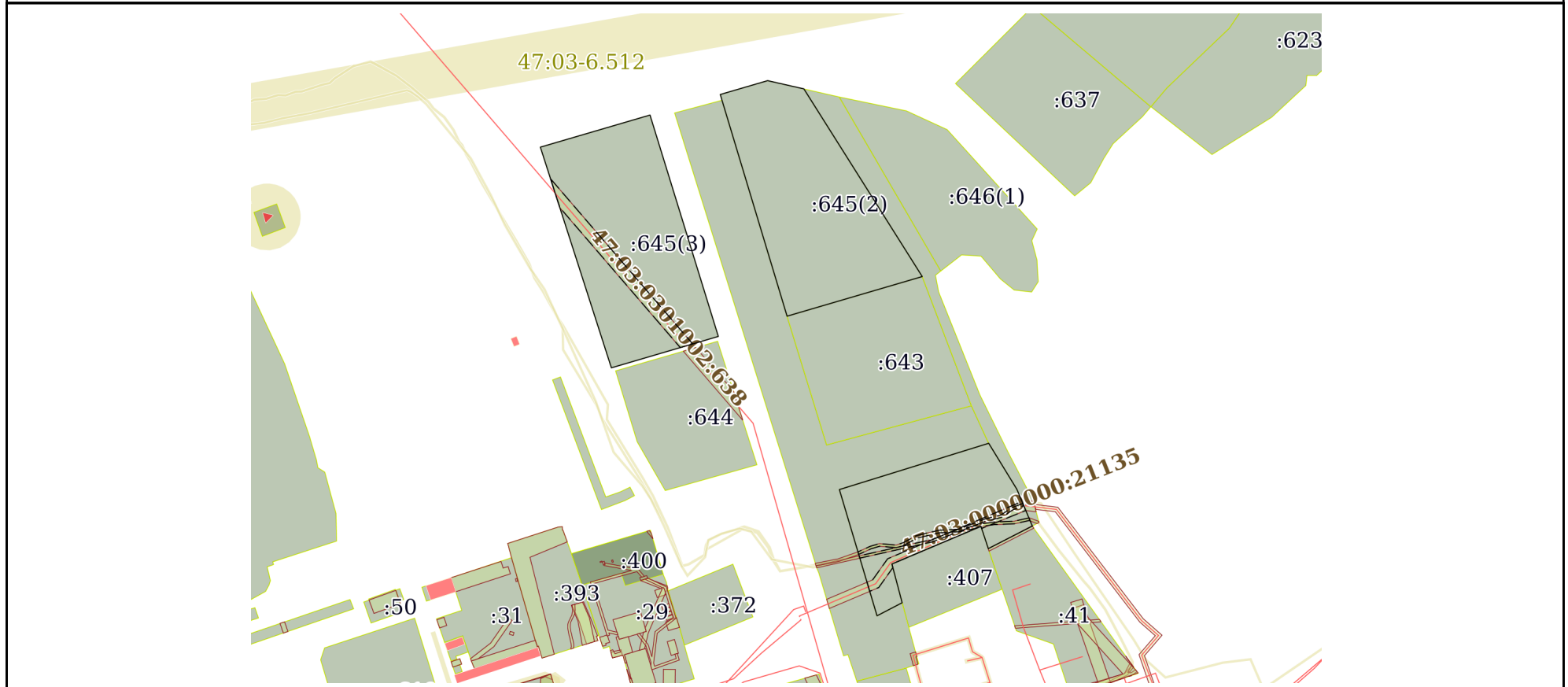
полное наименование должности	 ДОКУМЕНТ ПОДПИСАН ЭЛЕКТРОННОЙ ПОДПИСЬЮ	инициалы, фамилия
	Сертификат: 00ВВ056В7401СВ38D2В3576АСDС8425108 Владелец: ФЕДЕРАЛЬНАЯ СЛУЖБА ГОСУДАРСТВЕННОЙ РЕГИСТРАЦИИ, КАДАСТРА И КАРТОГРАФИИ Действителен: с 27.06.2023 по 19.09.2024	

Выписка из Единого государственного реестра недвижимости об объекте недвижимости

Описание местоположения земельного участка

Земельный участок			
вид объекта недвижимости			
Лист № 1 раздела 3	Всего листов раздела 3: 4	Всего разделов: 7	Всего листов выписки: 20
06.02.2024г. № КУВИ-001/2024-38127985			
Кадастровый номер:		47:03:0301002:645	

План (чертеж, схема) земельного участка



Масштаб 1:5000

Условные обозначения:



ДОКУМЕНТ ПОДПИСАН
ЭЛЕКТРОННОЙ ПОДПИСЬЮ

Сертификат: 00ВВ056В7401СВ38D2В3576АСDC8425108

Владелец: ФЕДЕРАЛЬНАЯ СЛУЖБА ГОСУДАРСТВЕННОЙ
РЕГИСТРАЦИИ, КАДАСТРА И КАРТОГРАФИИ
Действителен: с 27.06.2023 по 19.09.2024

полное наименование должности

инициалы, фамилия

Земельный участок

вид объекта недвижимости

Лист № 2 раздела 3

Всего листов раздела 3: 4

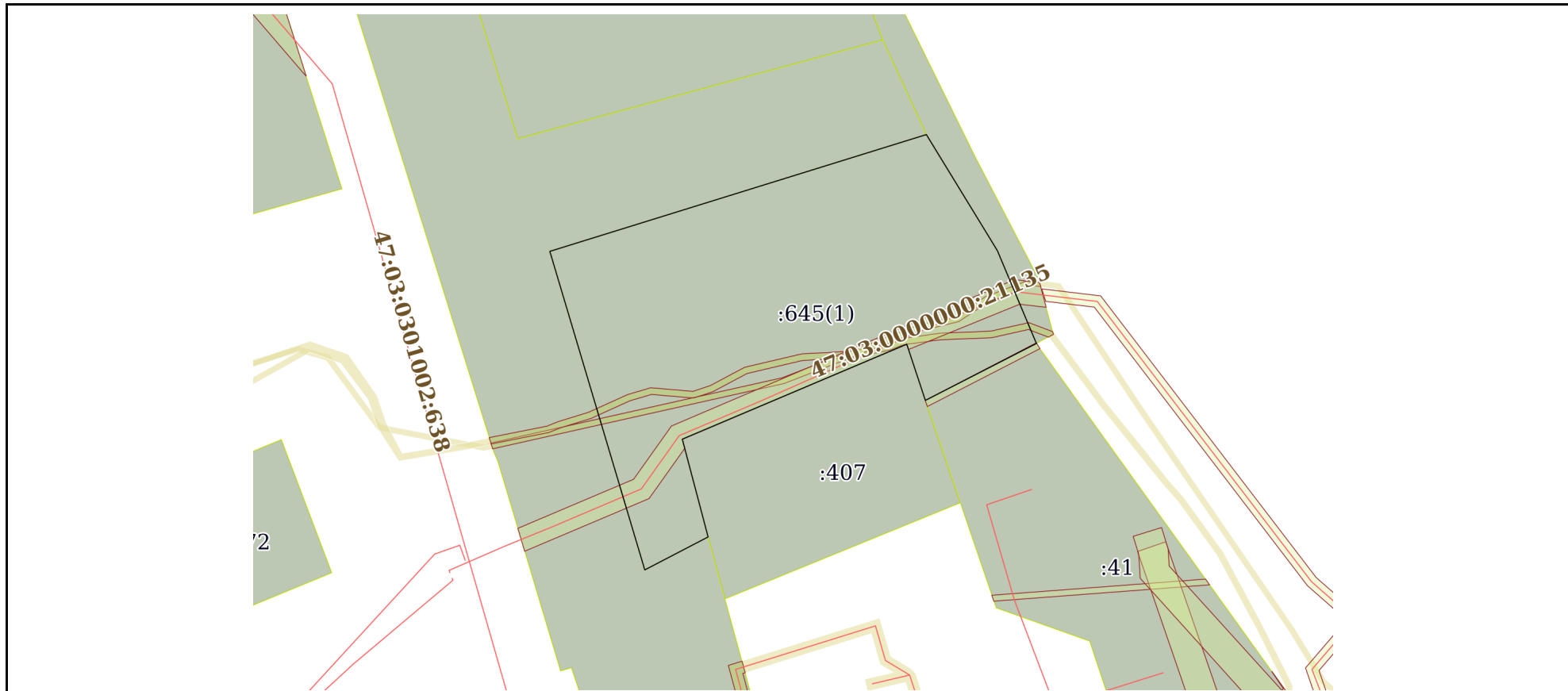
Всего разделов: 7

Всего листов выписки: 20

06.02.2024г. № КУВИ-001/2024-38127985

Кадастровый номер:

47:03:0301002:645



Масштаб 1:2000

Условные обозначения:



ДОКУМЕНТ ПОДПИСАН
ЭЛЕКТРОННОЙ ПОДПИСЬЮ

Сертификат: 00ВВ056В7401СВ38D2В3576АСDC8425108

Владелец: ФЕДЕРАЛЬНАЯ СЛУЖБА ГОСУДАРСТВЕННОЙ

РЕГИСТРАЦИИ, КАДАСТРА И КАРТОГРАФИИ

Действителен: с 27.06.2023 по 19.09.2024

полное наименование должности

инициалы, фамилия

Земельный участок

вид объекта недвижимости

Лист № 3 раздела 3

Всего листов раздела 3: 4

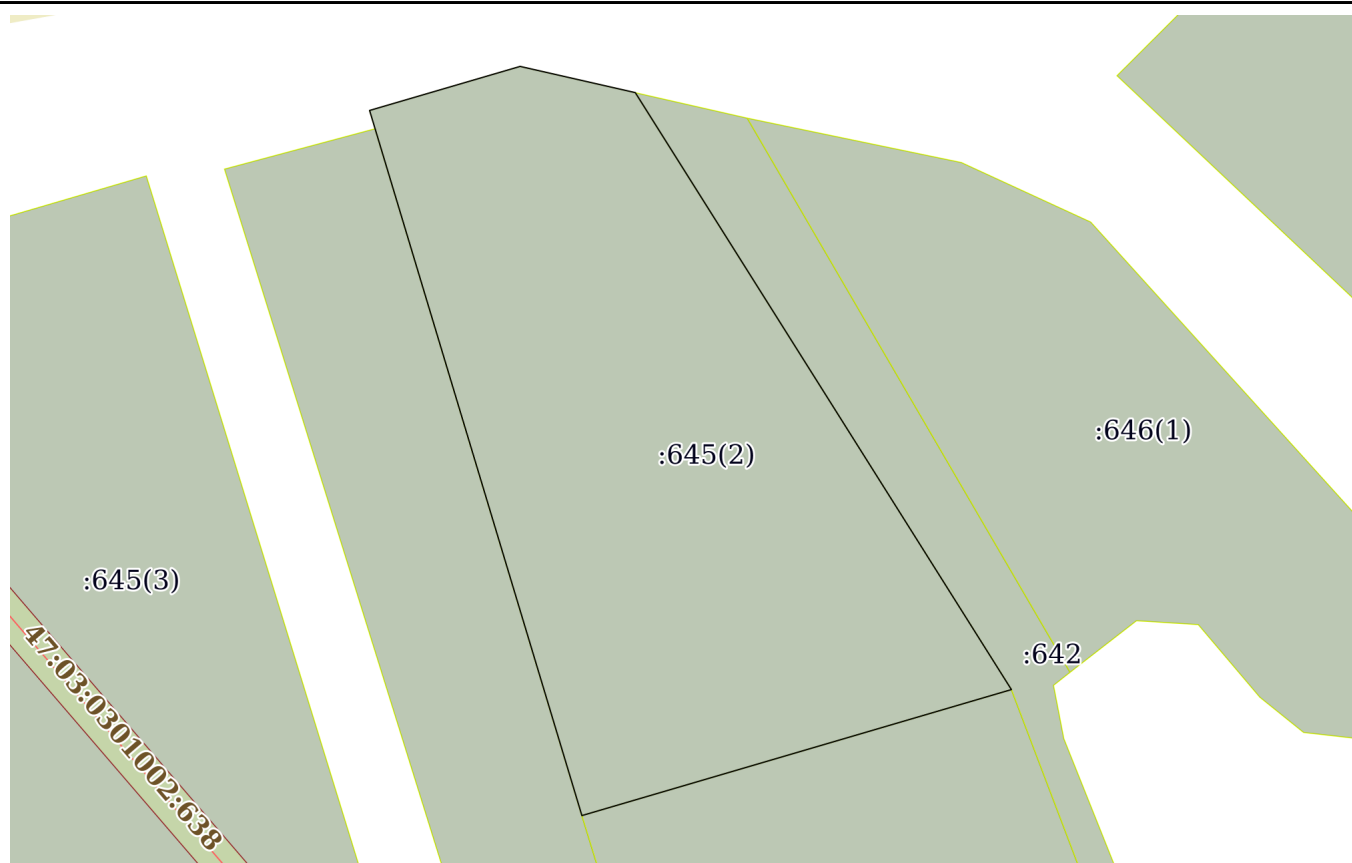
Всего разделов: 7

Всего листов выписки: 20

06.02.2024г. № КУВИ-001/2024-38127985

Кадастровый номер:

47:03:0301002:645



Масштаб 1:2000

Условные обозначения:



ДОКУМЕНТ ПОДПИСАН
ЭЛЕКТРОННОЙ ПОДПИСЬЮ

Сертификат: 00ВВ056В7401СВ38D2В3576АСDС8425108

Владелец: ФЕДЕРАЛЬНАЯ СЛУЖБА ГОСУДАРСТВЕННОЙ

РЕГИСТРАЦИИ, КАДАСТРА И КАРТОГРАФИИ

Действителен: с 27.06.2023 по 19.09.2024

полное наименование должности

инициалы, фамилия

Земельный участок

вид объекта недвижимости

Лист № 4 раздела 3

Всего листов раздела 3: 4

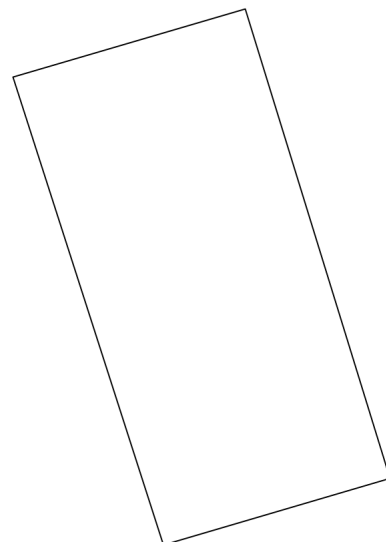
Всего разделов: 7

Всего листов выписки: 20

06.02.2024г. № КУВИ-001/2024-38127985

Кадастровый номер:

47:03:0301002:645



Масштаб 1:3000

Условные обозначения:

ДОКУМЕНТ ПОДПИСАН
ЭЛЕКТРОННОЙ ПОДПИСЬЮ

Сертификат: 00ВВ056В7401СВ38D2В3576АСDC8425108

Владелец: ФЕДЕРАЛЬНАЯ СЛУЖБА ГОСУДАРСТВЕННОЙ
РЕГИСТРАЦИИ, КАДАСТРА И КАРТОГРАФИИ
Действителен: с 27.06.2023 по 19.09.2024

полное наименование должности

инициалы, фамилия

Выписка из Единого государственного реестра недвижимости об объекте недвижимости

Описание местоположения земельного участка

Земельный участок			
вид объекта недвижимости			
Лист № 1 раздела 3.1	Всего листов раздела 3.1: 1	Всего разделов: 7	Всего листов выписки: 20
06.02.2024г. № КУВИ-001/2024-38127985			
Кадастровый номер:		47:03:0301002:645	

Описание местоположения границ земельного участка							
№ п/п	Номер точки		Дирекционный угол	Горизонтальное проложение, м	Описание закрепления на местности	Кадастровые номера смежных участков	Сведения об адресах правообладателей смежных земельных участков
	начальная	конечная					
1	2	3	4	5	6	7	8
1	1.1.1	1.1.2	73°40.4'	97.32	-	данные отсутствуют	данные отсутствуют
2	1.1.2	1.1.3	162°51.0'	197.38	-	данные отсутствуют	данные отсутствуют
3	1.1.3	1.1.4	253°37.8'	94.95	-	данные отсутствуют	данные отсутствуют
4	1.1.4	1.1.1	342°9.7'	197.49	-	данные отсутствуют	данные отсутствуют
5	2.1.1	2.1.2	73°42.2'	42.05	-	данные отсутствуют	данные отсутствуют
6	2.1.2	2.1.3	102°48.7'	31.66	-	данные отсутствуют	данные отсутствуют
7	2.1.3	2.1.4	147°45.9'	189.04	-	47:03:0301002:642	данные отсутствуют
8	2.1.4	2.1.5	253°39.8'	119.98	-	47:03:0301002:643	данные отсутствуют
9	2.1.5	2.1.1	343°13.7'	197.26	-	данные отсутствуют	данные отсутствуют
10	2.1.5	2.1.5			данные отсутствуют	47:03:0301002:646(2)	данные отсутствуют
11	3.1.1	3.1.2	72°46.6'	133.17	-	47:03:0301002:646(2)	данные отсутствуют
12	3.1.2	3.1.3	148°31.3'	45.94	-	47:03:0301002:642	данные отсутствуют
13	3.1.3	3.1.4	157°10.9'	34.01	-	47:03:0301002:642	данные отсутствуют
14	3.1.4	3.1.5	242°52.6'	42.16	-	47:03:0301002:41	данные отсутствуют
15	3.1.5	3.1.6	341°41.5'	19.99	-	47:03:0301002:407	данные отсутствуют
16	3.1.6	3.1.7	247°4.5'	81	-	47:03:0301002:407	данные отсутствуют
17	3.1.7	3.1.8	247°5.0'	1.34	-	47:03:0301002:407	данные отсутствуют
18	3.1.8	3.1.9	165°12.2'	34.14	-	47:03:0301002:407	данные отсутствуют
19	3.1.9	3.1.10	242°30.6'	24.11	-	47:03:0301002:646(2)	данные отсутствуют
20	3.1.10	3.1.1	343°23.5'	112.23	-	47:03:0301002:646(2)	данные отсутствуют



ДОКУМЕНТ ПОДПИСАН
ЭЛЕКТРОННОЙ ПОДПИСЬЮ

Сертификат: 00BV056B7401CB38D2B3576ACDC8425108

Владелец: ФЕДЕРАЛЬНАЯ СЛУЖБА ГОСУДАРСТВЕННОЙ

РЕГИСТРАЦИИ, КАДАСТРА И КАРТОГРАФИИ

Действителен: с 27.06.2023 по 19.09.2024

полное наименование должности

инициалы, фамилия

Выписка из Единого государственного реестра недвижимости об объекте недвижимости

Описание местоположения земельного участка

Земельный участок			
вид объекта недвижимости			
Лист № 1 раздела 3.2	Всего листов раздела 3.2: 1	Всего разделов: 7	Всего листов выписки: 20
06.02.2024г. № КУВИ-001/2024-38127985			
Кадастровый номер:		47:03:0301002:645	

Сведения о характерных точках границы земельного участка				
Система координат МСК-47, зона 2				
Номер точки	Координаты, м		Описание закрепления на местности	Средняя квадратичная погрешность определения координат характерных точек границ земельного участка, м
	X	Y		
1	2	3	4	5
1	559920.7	2205603.91	Закрепление отсутствует	0.1
2	559960.13	2205731.11	Закрепление отсутствует	0.1
3	559920.95	2205755.1	Закрепление отсутствует	0.1
4	559889.6	2205768.29	Закрепление отсутствует	0.1
5	559870.38	2205730.77	Закрепление отсутствует	0.1
6	559889.36	2205724.49	Закрепление отсутствует	0.1
7	559857.81	2205649.89	Закрепление отсутствует	0.1
8	559857.29	2205648.66	Закрепление отсутствует	0.1
9	559824.28	2205657.38	Закрепление отсутствует	0.1
10	559813.15	2205635.99	Закрепление отсутствует	0.1
1	559920.7	2205603.91	Закрепление отсутствует	0.1
1	560257.27	2205502.44	Закрепление отсутствует	0.1
2	560269.07	2205542.8	Закрепление отсутствует	0.1
3	560262.05	2205573.67	Закрепление отсутствует	0.1
4	560102.15	2205674.5	Закрепление отсутствует	0.1
5	560068.4	2205559.36	Закрепление отсутствует	0.1
1	560257.27	2205502.44	Закрепление отсутствует	0.1
1	560212.4	2205349.2	Закрепление отсутствует	0.1
2	560239.76	2205442.6	Закрепление отсутствует	0.1
3	560051.16	2205500.8	Закрепление отсутствует	0.1
4	560024.4	2205409.7	Закрепление отсутствует	0.1
1	560212.4	2205349.2	Закрепление отсутствует	0.1



ДОКУМЕНТ ПОДПИСАН
ЭЛЕКТРОННОЙ ПОДПИСЬЮ

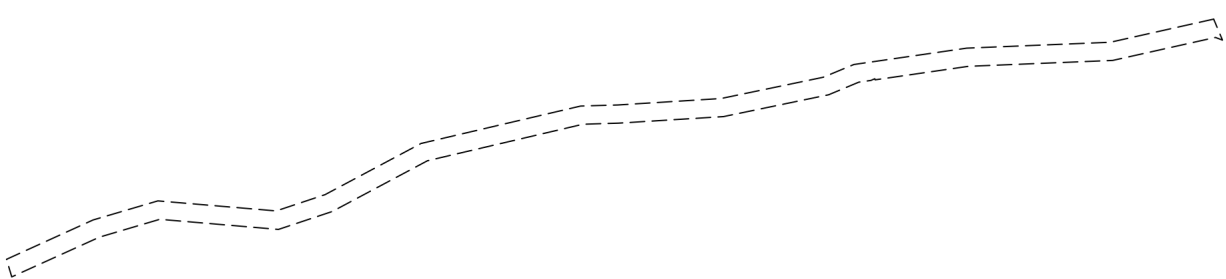
Сертификат: 00ВВ056В7401СВ38Д2В3576АСDC8425108


Владелец: ФЕДЕРАЛЬНАЯ СЛУЖБА ГОСУДАРСТВЕННОЙ
РЕГИСТРАЦИИ, КАДАСТРА И КАРТОГРАФИИ
Действителен: с 27.06.2023 по 19.09.2024

полное наименование должности

инициалы, фамилия

Выписка из Единого государственного реестра недвижимости об объекте недвижимости
Сведения о частях земельного участка

Земельный участок			
вид объекта недвижимости			
Лист № 1 раздела 4	Всего листов раздела 4: 4	Всего разделов: 7	Всего листов выписки: 20
06.02.2024г. № КУВИ-001/2024-38127985			
Кадастровый номер:		47:03:0301002:645	
План (чертеж, схема) части земельного участка		Учетный номер части: 47:03:0301002:645/1	
			
Масштаб 1:900	Условные обозначения:		

полное наименование должности	 ДОКУМЕНТ ПОДПИСАН ЭЛЕКТРОННОЙ ПОДПИСЬЮ Сертификат: 00ВВ056В7401СВ38D2В3576АСDС8425108 Владелец: ФЕДЕРАЛЬНАЯ СЛУЖБА ГОСУДАРСТВЕННОЙ РЕГИСТРАЦИИ, КАДАСТРА И КАРТОГРАФИИ Действителен: с 27.06.2023 по 19.09.2024	инициалы, фамилия
-------------------------------	---	-------------------

Земельный участок

вид объекта недвижимости

Лист № 2 раздела 4

Всего листов раздела 4: 4

Всего разделов: 7

Всего листов выписки: 20

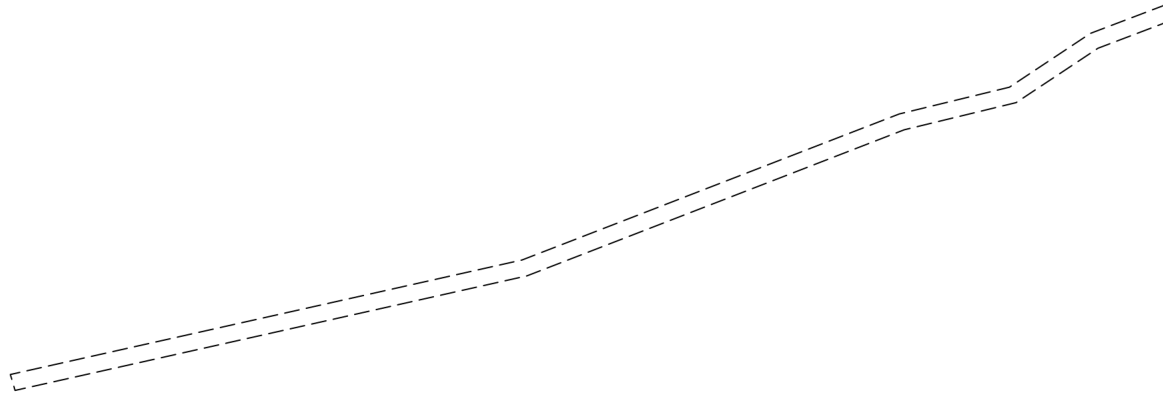
06.02.2024г. № КУВИ-001/2024-38127985

Кадастровый номер:

47:03:0301002:645

План (чертеж, схема) части земельного участка

Учетный номер части: 47:03:0301002:645/2



Масштаб 1:900

Условные обозначения:

ДОКУМЕНТ ПОДПИСАН
ЭЛЕКТРОННОЙ ПОДПИСЬЮ

Сертификат: 00ВВ056В7401СВ38D2В3576АСDC8425108

Владелец: ФЕДЕРАЛЬНАЯ СЛУЖБА ГОСУДАРСТВЕННОЙ

РЕГИСТРАЦИИ, КАДАСТРА И КАРТОГРАФИИ

Действителен: с 27.06.2023 по 19.09.2024

полное наименование должности

инициалы, фамилия

Земельный участок

вид объекта недвижимости

Лист № 3 раздела 4

Всего листов раздела 4: 4

Всего разделов: 7

Всего листов выписки: 20

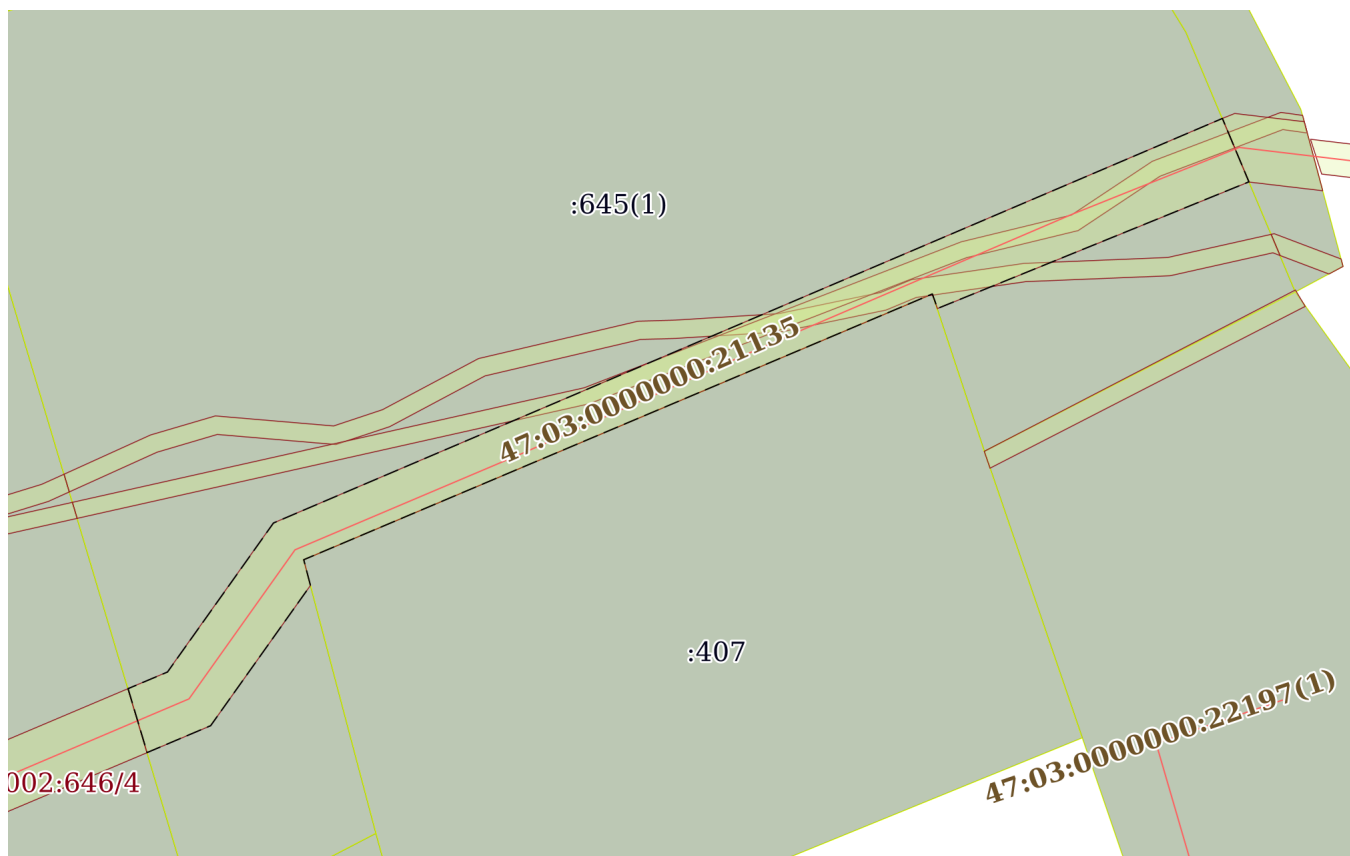
06.02.2024г. № КУВИ-001/2024-38127985

Кадастровый номер:

47:03:0301002:645

План (чертеж, схема) части земельного участка

Учетный номер части: 47:03:0301002:645/3



Масштаб 1:900

Условные обозначения:



ДОКУМЕНТ ПОДПИСАН
ЭЛЕКТРОННОЙ ПОДПИСЬЮ

Сертификат: 00ВВ056В7401СВ38D2В3576АСDC8425108

Владелец: ФЕДЕРАЛЬНАЯ СЛУЖБА ГОСУДАРСТВЕННОЙ

РЕГИСТРАЦИИ, КАДАСТРА И КАРТОГРАФИИ

Действителен: с 27.06.2023 по 19.09.2024

полное наименование должности

инициалы, фамилия

Земельный участок

вид объекта недвижимости

Лист № 4 раздела 4

Всего листов раздела 4: 4

Всего разделов: 7

Всего листов выписки: 20

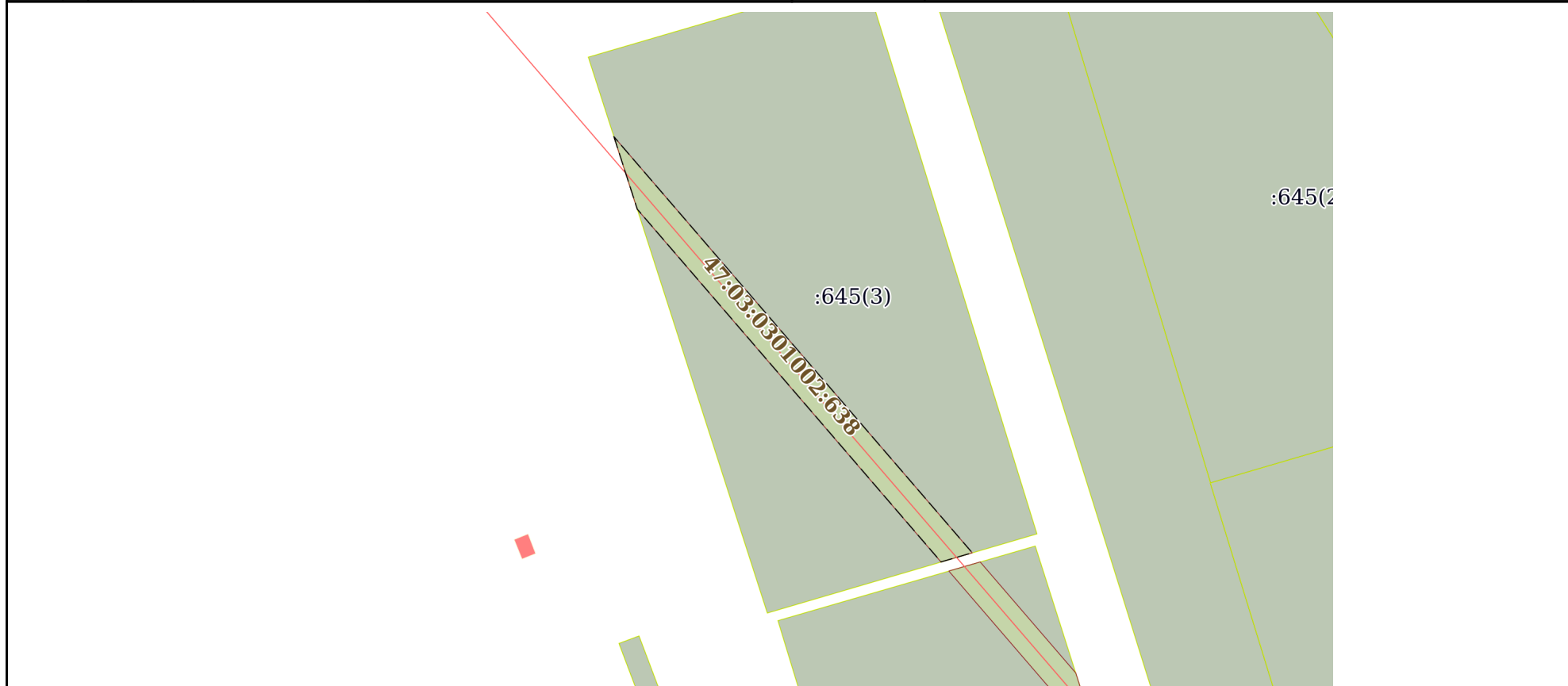
06.02.2024г. № КУВИ-001/2024-38127985

Кадастровый номер:

47:03:0301002:645

План (чертеж, схема) части земельного участка

Учетный номер части: 47:03:0301002:645/4



Масштаб 1:2000

Условные обозначения:

ДОКУМЕНТ ПОДПИСАН
ЭЛЕКТРОННОЙ ПОДПИСЬЮ

Сертификат: 00ВВ056В7401СВ38D2В3576АСDС8425108

Владелец: ФЕДЕРАЛЬНАЯ СЛУЖБА ГОСУДАРСТВЕННОЙ

РЕГИСТРАЦИИ, КАДАСТРА И КАРТОГРАФИИ

Действителен: с 27.06.2023 по 19.09.2024

ПОЛНОЕ НАИМЕНОВАНИЕ ДОЛЖНОСТИ

инициалы, фамилия

Выписка из Единого государственного реестра недвижимости об объекте недвижимости

Сведения о частях земельного участка

Земельный участок		
вид объекта недвижимости		
Лист № 1 раздела 4.1	Всего листов раздела 4.1: 2	Всего разделов: 7
06.02.2024г. № КУВИ-001/2024-38127985		
Кадастровый номер:		47:03:0301002:645
Учетный номер части	Площадь, м2	Содержание ограничения в использовании или ограничения права на объект недвижимости или обременения объекта недвижимости
1	2	3
47:03:0301002:645/1	331	47:03-6.619
47:03:0301002:645/2	295	47:03-6.496
47:03:0301002:645/3	1019	данные отсутствуют
47:03:0301002:645/4	1715	данные отсутствуют
	Весь	вид ограничения (обременения): ограничения прав на земельный участок, предусмотренные статьей 56 Земельного кодекса Российской Федерации; Срок действия: не установлен; реквизиты документа-основания: документ, содержащий необходимые для внесения в государственный кадастр недвижимости сведения об установлении или изменении территориальной зоны или зоны с особыми условиями использования территорий, либо об отмене установления такой зоны от 31.01.2023 № PVD-0123/2023-10352; иной документ, содержащий описание объекта от 10.02.2023 № PVD-0123/2023-10352; доверенность от 23.08.2022 № 2495574; Содержание ограничения (обременения): Ограничения установлены Постановлением Правительства РФ от 24 февраля 2009 г. N 160 "О порядке установления охранных зон объектов электросетевого хозяйства и особых условий использования земельных участков, расположенных в границах таких зон"; Реестровый номер границы: 47:03-6.619; Вид объекта реестра границ: Зона с особыми условиями использования территории; Вид зоны по документу: Охранная зона Кабельных линий (ИНВ. № 865150874) (КЛ-10кВ от ТП-1 до ТП-10, КЛ-10кВ от ТП-1 до ТП-12, КЛ-10кВ от ТП-2 до ТП-6, КЛ-10кВ от ТП-3 до ТП-5, КЛ-10кВ от ТП-9 до ТП-10, КЛ-10кВ от ТП-12 до ТП-13 (КЛ 1) (КЛ 2), КЛ-10кВ от ТП-795 до ТП-3, КЛ-10кВ о
	Весь	вид ограничения (обременения): ограничения прав на земельный участок, предусмотренные статьей 56 Земельного кодекса Российской Федерации; Срок действия: не установлен; реквизиты документа-основания: доверенность от 21.05.2020 № 7989171; иной документ, содержащий описание объекта от 28.04.2021 № PVD-0123/2021-22087; документ, содержащий необходимые для внесения в государственный кадастр недвижимости сведения об установлении или изменении территориальной зоны или зоны с особыми условиями использования территорий, либо об отмене установления такой зоны от 29.04.2021 № PVD-0123/2021-22087; Содержание ограничения (обременения): При установлении охранной зоны предусматриваются определенные ограничения в использовании территории, которые регламентируются Постановлением Правительства РФ от 24 февраля 2009 г. N 160 "О порядке установления охранных зон объектов электросетевого хозяйства и особых условий



ДОКУМЕНТ ПОДПИСАН
ЭЛЕКТРОННОЙ ПОДПИСЬЮ

Сертификат: 00BV056B7401CB38D2B3576ACDC8425108

Владелец: ФЕДЕРАЛЬНАЯ СЛУЖБА ГОСУДАРСТВЕННОЙ

РЕГИСТРАЦИИ, КАДАСТРА И КАРТОГРАФИИ

Действителен: с 27.06.2023 по 19.09.2024

полное наименование должности

инициалы, фамилия

Земельный участок			
вид объекта недвижимости			
Лист № 2 раздела 4.1	Всего листов раздела 4.1: 2	Всего разделов: 7	Всего листов выписки: 20
06.02.2024г. № КУВИ-001/2024-38127985			
Кадастровый номер:		47:03:0301002:645	
		использования земельных участков, расположенных в границах таких зон"; Реестровый номер границы: 47:03-6.496; Вид объекта реестра границ: Зона с особыми условиями использования территории; Вид зоны по документу: Охранная зона объекта электросетевого хозяйства - КЛ-10 кВ ф.166-11 от ТП-514 до ТП-699 (рек.030201); Тип зоны: Охранная зона инженерных коммуникаций; Номер: б/н	



ДОКУМЕНТ ПОДПИСАН
ЭЛЕКТРОННОЙ ПОДПИСЬЮ

Сертификат: 00ВВ056В7401СВ38D2В3576АСDС8425108

Владелец: ФЕДЕРАЛЬНАЯ СЛУЖБА ГОСУДАРСТВЕННОЙ
РЕГИСТРАЦИИ, КАДАСТРА И КАРТОГРАФИИ
Действителен: с 27.06.2023 по 19.09.2024

полное наименование должности

инициалы, фамилия

Выписка из Единого государственного реестра недвижимости об объекте недвижимости

Сведения о частях земельного участка

Земельный участок			
вид объекта недвижимости			
Лист № 1 раздела 4.2	Всего листов раздела 4.2: 5	Всего разделов: 7	Всего листов выписки: 20
06.02.2024г. № КУВИ-001/2024-38127985			
Кадастровый номер:		47:03:0301002:645	

Сведения о характерных точках границы части (частей) земельного участка				
Учетный номер части: 47:03:0301002:645/1				
Система координат				
Номер точки	Координаты, м		Описание закрепления на местности	Средняя квадратичная погрешность определения координат характерных точек границ земельного участка, м
	X	Y		
1	2	3	4	5
1	559896.55	2205765.37	-	-
2	559894.02	2205766.43	-	-
3	559894.34	2205765.58	-	-
4	559891.57	2205753.19	-	-
5	559890.86	2205735.78	-	-
6	559889.23	2205724.53	-	-
7	559889.36	2205724.49	-	-
8	559889.16	2205724.02	-	-
9	559888.95	2205722.56	-	-
10	559887.43	2205718.92	-	-
11	559884.8	2205706.24	-	-
12	559884.01	2205693.58	-	-
13	559883.88	2205689.29	-	-
14	559879.48	2205670.53	-	-
15	559873.36	2205659.04	-	-
16	559871.2	2205652.55	-	-
17	559872.42	2205638.24	-	-
18	559870.27	2205630.96	-	-
19	559865.48	2205620.38	-	-
20	559867.6	2205619.75	-	-
21	559872.34	2205630.19	-	-

 ДОКУМЕНТ ПОДПИСАН ЭЛЕКТРОННОЙ ПОДПИСЬЮ Сертификат: 00ВВ056В7401СВ38D2В3576АСDС8425108 Владелец: ФЕДЕРАЛЬНАЯ СЛУЖБА ГОСУДАРСТВЕННОЙ РЕГИСТРАЦИИ, КАДАСТРА И КАРТОГРАФИИ Действителен: с 27.06.2023 по 19.09.2024	инициалы, фамилия
полное наименование должности	

Земельный участок

вид объекта недвижимости

Лист № 2 раздела 4.2

Всего листов раздела 4.2: 5

Всего разделов: 7

Всего листов выписки: 20

06.02.2024г. № КУВИ-001/2024-38127985

Кадастровый номер:

47:03:0301002:645

1	2	3	4	5
22	559874.64	2205638.01	-	-
23	559873.43	2205652.28	-	-
24	559875.39	2205658.17	-	-
25	559881.56	2205669.75	-	-
26	559886.07	2205689	-	-
27	559886.2	2205693.48	-	-
28	559886.98	2205705.95	-	-
29	559889.54	2205718.26	-	-
30	559891.08	2205721.97	-	-
31	559893.05	2205735.58	-	-
32	559893.76	2205752.9	-	-
1	559896.55	2205765.37	-	-



ДОКУМЕНТ ПОДПИСАН
ЭЛЕКТРОННОЙ ПОДПИСЬЮ

Сертификат: 00ВВ056В7401СВ38D2В3576АСDС8425108

Владелец: ФЕДЕРАЛЬНАЯ СЛУЖБА ГОСУДАРСТВЕННОЙ

РЕГИСТРАЦИИ, КАДАСТРА И КАРТОГРАФИИ

Действителен: с 27.06.2023 по 19.09.2024

полное наименование должности

инициалы, фамилия

Земельный участок

вид объекта недвижимости

Лист № 3 раздела 4.2

Всего листов раздела 4.2: 5

Всего разделов: 7

Всего листов выписки: 20

06.02.2024г. № КУВИ-001/2024-38127985

Кадастровый номер:

47:03:0301002:645

Сведения о характерных точках границы части (частей) земельного участка

Учетный номер части: 47:03:0301002:645/2

Система координат

Номер точки	Координаты, м		Описание закрепления на местности	Средняя квадратичная погрешность определения координат характерных точек границ земельного участка, м
	X	Y		
1	2	3	4	5
1	559908.85	2205760.19	-	-
2	559907	2205760.97	-	-
3	559903.58	2205751.96	-	-
4	559897.02	2205742.09	-	-
5	559893.74	2205728.59	-	-
6	559876.11	2205683.07	-	-
7	559862.29	2205621.33	-	-
8	559864.21	2205620.76	-	-
9	559878.03	2205682.49	-	-
10	559895.65	2205727.99	-	-
11	559898.88	2205741.28	-	-
12	559905.37	2205751.04	-	-
1	559908.85	2205760.19	-	-



ДОКУМЕНТ ПОДПИСАН
ЭЛЕКТРОННОЙ ПОДПИСЬЮ

Сертификат: 00ВВ056В7401СВ38D2В3576АСDС8425108

Владелец: ФЕДЕРАЛЬНАЯ СЛУЖБА ГОСУДАРСТВЕННОЙ

РЕГИСТРАЦИИ, КАДАСТРА И КАРТОГРАФИИ

Действителен: с 27.06.2023 по 19.09.2024

полное наименование должности

инициалы, фамилия

Земельный участок

вид объекта недвижимости

Лист № 4 раздела 4.2

Всего листов раздела 4.2: 5

Всего разделов: 7

Всего листов выписки: 20

06.02.2024г. № КУВИ-001/2024-38127985

Кадастровый номер:

47:03:0301002:645

Сведения о характерных точках границы части (частей) земельного участка

Учетный номер части: 47:03:0301002:645/3

Система координат МСК-47, зона 2

Номер точки	Координаты, м		Описание закрепления на местности	Средняя квадратичная погрешность определения координат характерных точек границ земельного участка, м
	X	Y		
1	2	3	4	5
1	559841.73	2205627.47	Закрепление отсутствует	0.1
2	559843.74	2205632.23	Закрепление отсутствует	0.1
3	559861.72	2205645.01	Закрепление отсутствует	0.1
4	559910.54	2205759.48	Закрепление отсутствует	0.1
5	559902.89	2205762.68	Закрепление отсутствует	0.1
6	559887.61	2205725.12	Закрепление отсутствует	0.1
7	559889.36	2205724.49	Закрепление отсутствует	0.1
8	559857.81	2205649.89	Закрепление отсутствует	0.1
9	559857.29	2205648.66	Закрепление отсутствует	0.1
10	559854.19	2205649.47	Закрепление отсутствует	0.1
11	559837.26	2205637.43	Закрепление отсутствует	0.1
12	559834.02	2205629.77	Закрепление отсутствует	0.1
1	559841.73	2205627.47	Закрепление отсутствует	0.1



ДОКУМЕНТ ПОДПИСАН
ЭЛЕКТРОННОЙ ПОДПИСЬЮ

Сертификат: 00ВВ056В7401СВ38D2В3576АСDС8425108

Владелец: ФЕДЕРАЛЬНАЯ СЛУЖБА ГОСУДАРСТВЕННОЙ
РЕГИСТРАЦИИ, КАДАСТРА И КАРТОГРАФИИ
Действителен: с 27.06.2023 по 19.09.2024

полное наименование должности

инициалы, фамилия

Земельный участок

вид объекта недвижимости

Лист № 5 раздела 4.2

Всего листов раздела 4.2: 5

Всего разделов: 7

Всего листов выписки: 20

06.02.2024г. № КУВИ-001/2024-38127985

Кадастровый номер:

47:03:0301002:645

Сведения о характерных точках границы части (частей) земельного участка

Учетный номер части: 47:03:0301002:645/4

Система координат МСК-47, зона 2

Номер точки	Координаты, м		Описание закрепления на местности	Средняя квадратичная погрешность определения координат характерных точек границ земельного участка, м
	X	Y		
1	2	3	4	5
1	560185.45	2205357.88	Закрепление отсутствует	0.1
2	560044.78	2205478.93	Закрепление отсутствует	0.1
3	560041.7	2205468.38	Закрепление отсутствует	0.1
4	560160.96	2205365.76	Закрепление отсутствует	0.1
1	560185.45	2205357.88	Закрепление отсутствует	0.1



ДОКУМЕНТ ПОДПИСАН
ЭЛЕКТРОННОЙ ПОДПИСЬЮ

Сертификат: 00ВВ056В7401СВ38D2В3576АСDC8425108

Владелец: ФЕДЕРАЛЬНАЯ СЛУЖБА ГОСУДАРСТВЕННОЙ
РЕГИСТРАЦИИ, КАДАСТРА И КАРТОГРАФИИ
Действителен: с 27.06.2023 по 19.09.2024

полное наименование должности

инициалы, фамилия

Сведения о характеристиках объекта недвижимости

На основании запроса от 18.10.2023, поступившего на рассмотрение 18.10.2023, сообщаем, что согласно записям Единого государственного реестра недвижимости:

Раздел 1 Лист 1

Земельный участок			
вид объекта недвижимости			
Лист № 1 раздела 1	Всего листов раздела 1: 3	Всего разделов: 8	Всего листов выписки: 15
18.10.2023г. № КУВИ-001/2023-237206831			
Кадастровый номер:	47:04:0000000:278		
Номер кадастрового квартала:	47:04:0000000		
Дата присвоения кадастрового номера:	27.07.2022		
Ранее присвоенный государственный учетный номер:	данные отсутствуют		
Местоположение:	Ленинградская область, Приозерский муниципальный район, Кузнечинское городское поселение, автомобильная дорога общего пользования регионального значения «Подъезд к станции Кузнечное» учетный номер 41К-160		
Площадь:	27893 +/- 292		
Кадастровая стоимость, руб.:	4462880		
Кадастровые номера расположенных в пределах земельного участка объектов недвижимости:	47:04:0000000:276		
Кадастровые номера объектов недвижимости, из которых образован объект недвижимости:	данные отсутствуют		
Кадастровые номера образованных объектов недвижимости:	данные отсутствуют		
Категория земель:	Земли промышленности, энергетики, транспорта, связи, радиовещания, телевидения, информатики, земли для обеспечения космической деятельности, земли обороны, безопасности и земли иного специального назначения		
Виды разрешенного использования:	Автомобильный транспорт		
Сведения о кадастровом инженерере:	871, образованием земельного участка из земель, находящихся в государственной или муниципальной собственности, описание местоположения: Ленинградская область, Приозерский муниципальный район, Кузнечинское городское поселение, автомобильная дорога общего пользования регионального значения " Подъезд к станции Кузнечное" (III технической категории) учетный номер 41К-160., 0277, 2019-08-26		
Сведения о лесах, водных объектах и об иных природных объектах, расположенных в пределах земельного участка:	данные отсутствуют		



ДОКУМЕНТ ПОДПИСАН
ЭЛЕКТРОННОЙ ПОДПИСЬЮ

Сертификат: 00ВВ056В7401СВ38Д2В3576АСДС8425108

Владелец: ФЕДЕРАЛЬНАЯ СЛУЖБА ГОСУДАРСТВЕННОЙ

РЕГИСТРАЦИИ, КАДАСТРА И КАРТОГРАФИИ

Действителен: с 27.06.2023 по 19.09.2024

полное наименование должности

инициалы, фамилия

Земельный участок			
вид объекта недвижимости			
Лист № 2 раздела 1	Всего листов раздела 1: 3	Всего разделов: 8	Всего листов выписки: 15
18.10.2023г. № КУВИ-001/2023-237206831			
Кадастровый номер:		47:04:0000000:278	
Сведения о том, что земельный участок полностью расположен в границах зоны с особыми условиями использования территории, территории объекта культурного наследия, публичного сервитута:		данные отсутствуют	
Сведения о том, что земельный участок расположен в границах особой экономической зоны, территории опережающего социально-экономического развития, зоны территориального развития в Российской Федерации, игровой зоны:		данные отсутствуют	
Сведения о том, что земельный участок расположен в границах особо охраняемой природной территории, охотничьих угодий, лесничеств:		Земельный участок расположен в границах: 47:00-15.7	
Сведения о результатах проведения государственного земельного надзора:		данные отсутствуют	
Сведения о расположении земельного участка в границах территории, в отношении которой утвержден проект межевания территории:		данные отсутствуют	
Условный номер земельного участка:		данные отсутствуют	
Сведения о принятии акта и (или) заключении договора, предусматривающих предоставление в соответствии с земельным законодательством исполнительным органом государственным органом власти или органом местного самоуправления, находящегося в государственной или муниципальной собственности земельного участка для строительства наемного дома социального использования или наемного дома коммерческого использования:		данные отсутствуют	
Сведения о том, что земельный участок или земельные участки образованы на основании решения об изъятии земельного участка и (или) расположенного на нем объекта недвижимости для государственных или муниципальных нужд:		данные отсутствуют	
Сведения о том, что земельный участок образован из земель или земельного участка, государственная собственность на которые не разграничена:		данные отсутствуют	
Сведения о наличии земельного спора о местоположении границ земельных участков:		данные отсутствуют	
Статус записи об объекте недвижимости:		Сведения об объекте недвижимости имеют статус "актуальные"	



ДОКУМЕНТ ПОДПИСАН
ЭЛЕКТРОННОЙ ПОДПИСЬЮ

Сертификат: 00ВВ056В7401СВ38D2В3576АСDС8425108

Владелец: ФЕДЕРАЛЬНАЯ СЛУЖБА ГОСУДАРСТВЕННОЙ

РЕГИСТРАЦИИ, КАДАСТРА И КАРТОГРАФИИ

Действителен: с 27.06.2023 по 19.09.2024

полное наименование должности

инициалы, фамилия

Земельный участок			
вид объекта недвижимости			
Лист № 3 раздела 1	Всего листов раздела 1: 3	Всего разделов: 8	Всего листов выписки: 15
18.10.2023г. № КУВИ-001/2023-237206831			
Кадастровый номер:		47:04:0000000:278	
Особые отметки:		Сведения об ограничениях права на объект недвижимости, обременениях данного объекта, не зарегистрированных в реестре прав, ограничений прав и обременений недвижимого имущества: вид ограничения (обременения): ограничения прав на земельный участок, предусмотренные статьей 56 Земельного кодекса Российской Федерации; срок действия: с 27.07.2022; реквизиты документа-основания: план границ от 24.06.2019 № б/н выдан: -; описание местоположения границ от 24.06.2019 № б/н выдан: -. вид ограничения (обременения): ограничения прав на земельный участок, предусмотренные статьей 56 Земельного кодекса Российской Федерации; срок действия: с 27.07.2022; реквизиты документа-основания: доверенность от 31.10.2013 № 01-33/15878 выдан: Федеральное дорожное агентство (РОСАВТОДОР); распоряжение от 15.10.2013 № 1616-р выдан: Федеральное дорожное агентство (РОСАВТОДОР); карта (план) от 29.10.2013 № 112/2013 выдан: Управление Федеральной службы государственной регистрации, кадастра и картографии по Ленинградской области.	
Получатель выписки:		Зубкова Ольга Сергеевна	

полное наименование должности	 ДОКУМЕНТ ПОДПИСАН ЭЛЕКТРОННОЙ ПОДПИСЬЮ	инициалы, фамилия
	Сертификат: 00ВВ056В7401СВ38D2В3576АСDC8425108 Владелец: ФЕДЕРАЛЬНАЯ СЛУЖБА ГОСУДАРСТВЕННОЙ РЕГИСТРАЦИИ, КАДАСТРА И КАРТОГРАФИИ Действителен: с 27.06.2023 по 19.09.2024	

Выписка из Единого государственного реестра недвижимости об объекте недвижимости

Сведения о зарегистрированных правах

Земельный участок			
вид объекта недвижимости			
Лист № 1 раздела 2	Всего листов раздела 2: 2	Всего разделов: 8	Всего листов выписки: 15
18.10.2023г. № КУВИ-001/2023-237206831			
Кадастровый номер:		47:04:0000000:278	
1	Правообладатель (правообладатели):	1.1	Ленинградская область
	Сведения о возможности предоставления третьим лицам персональных данных физического лица:	1.1.1	данные отсутствуют
2	Вид, номер, дата и время государственной регистрации права:	2.1	Собственность 47:04:0000000:278-47/060/2022-1 27.07.2022 15:41:00
3	Сведения об осуществлении государственной регистрации сделки, права без необходимого в силу закона согласия третьего лица, органа:	3.1	данные отсутствуют
4	Ограничение прав и обременение объекта недвижимости:	не зарегистрировано	
5	Договоры участия в долевом строительстве:	не зарегистрировано	
6	Заявленные в судебном порядке права требования:	данные отсутствуют	
7	Сведения о возможности предоставления третьим лицам персональных данных физического лица	данные отсутствуют	
8	Сведения о возражении в отношении зарегистрированного права:	данные отсутствуют	
9	Сведения о наличии решения об изъятии объекта недвижимости для государственных и муниципальных нужд:	данные отсутствуют	
10	Сведения о невозможности государственной регистрации без личного участия правообладателя или его законного представителя:	данные отсутствуют	
11	Правопритязания и сведения о наличии поступивших, но не рассмотренных заявлений о проведении государственной регистрации права (перехода, прекращения права), ограничения права или обременения объекта недвижимости, сделки в отношении объекта недвижимости:	отсутствуют	



ДОКУМЕНТ ПОДПИСАН
ЭЛЕКТРОННОЙ ПОДПИСЬЮ

Сертификат: 00BV056B7401CB38D2B3576ACDC8425108

Владелец: ФЕДЕРАЛЬНАЯ СЛУЖБА ГОСУДАРСТВЕННОЙ
РЕГИСТРАЦИИ, КАДАСТРА И КАРТОГРАФИИ
Действителен: с 27.06.2023 по 19.09.2024

полное наименование должности

инициалы, фамилия

Земельный участок			
вид объекта недвижимости			
Лист № 2 раздела 2	Всего листов раздела 2: 2	Всего разделов: 8	Всего листов выписки: 15
18.10.2023г. № КУВИ-001/2023-237206831			
Кадастровый номер:		47:04:0000000:278	
11	Сведения о невозможности государственной регистрации перехода, прекращения, ограничения права на земельный участок из земель сельскохозяйственного назначения:	данные отсутствуют	

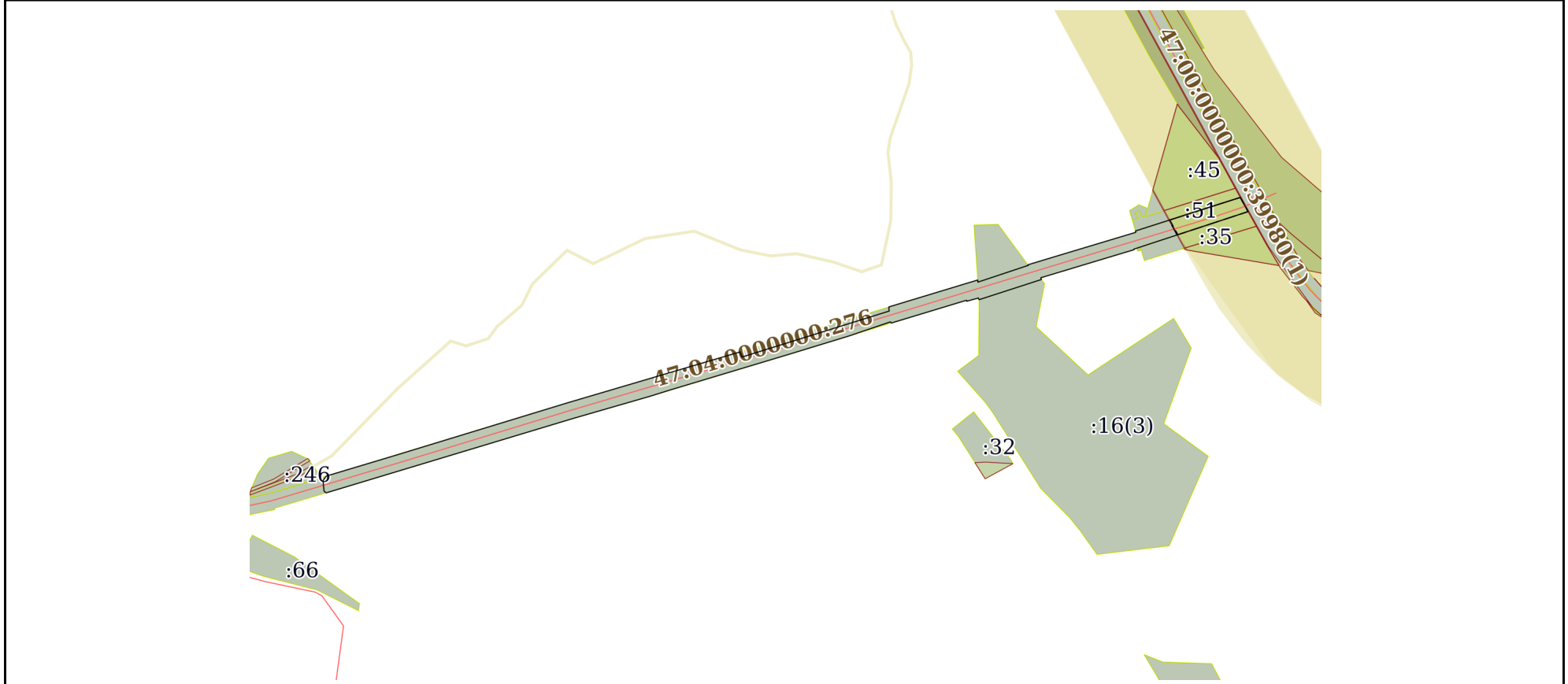
полное наименование должности	 ДОКУМЕНТ ПОДПИСАН ЭЛЕКТРОННОЙ ПОДПИСЬЮ Сертификат: 00ВВ056В7401СВ38D2В3576АСDC8425108 Владелец: ФЕДЕРАЛЬНАЯ СЛУЖБА ГОСУДАРСТВЕННОЙ РЕГИСТРАЦИИ, КАДАСТРА И КАРТОГРАФИИ Действителен: с 27.06.2023 по 19.09.2024	инициалы, фамилия
-------------------------------	---	-------------------

Выписка из Единого государственного реестра недвижимости об объекте недвижимости

Описание местоположения земельного участка


Земельный участок			
вид объекта недвижимости			
Лист № 1 раздела 3	Всего листов раздела 3: 1	Всего разделов: 8	Всего листов выписки: 15
18.10.2023г. № КУВИ-001/2023-237206831			
Кадастровый номер:		47:04:0000000:278	

План (чертеж, схема) земельного участка



Масштаб 1:8000

Условные обозначения:

полное наименование должности	 ДОКУМЕНТ ПОДПИСАН ЭЛЕКТРОННОЙ ПОДПИСЬЮ Сертификат: 00ВВ056В7401СВ38D2В3576АСDC8425108 Владелец: ФЕДЕРАЛЬНАЯ СЛУЖБА ГОСУДАРСТВЕННОЙ РЕГИСТРАЦИИ, КАДАСТРА И КАРТОГРАФИИ Действителен: с 27.06.2023 по 19.09.2024	инициалы, фамилия

Выписка из Единого государственного реестра недвижимости об объекте недвижимости

Описание местоположения земельного участка

Земельный участок			
вид объекта недвижимости			
Лист № 1 раздела 3.1	Всего листов раздела 3.1: 2	Всего разделов: 8	Всего листов выписки: 15
18.10.2023г. № КУВИ-001/2023-237206831			
Кадастровый номер:		47:04:0000000:278	

Описание местоположения границ земельного участка							
№ п/п	Номер точки		Дирекционный угол	Горизонтальное проложение, м	Описание закрепления на местности	Кадастровые номера смежных участков	Сведения об адресах правообладателей смежных земельных участков
	начальная	конечная					
1	2	3	4	5	6	7	8
1	1.1.1	1.1.2	151°6.7'	22.07	данные отсутствуют	47:04:0000000:20(2)	адрес отсутствует
2	1.1.2	1.1.3	251°46.9'	116.24	данные отсутствуют	47:04:0101002:35	данные отсутствуют
3	1.1.3	1.1.4	251°48.7'	38.25	данные отсутствуют	47:04:0101002:35	данные отсутствуют
4	1.1.4	1.1.5	251°49.1'	9.26	данные отсутствуют	47:04:0101002:38	данные отсутствуют
5	1.1.5	1.1.6	162°28.4'	0.8	данные отсутствуют	данные отсутствуют	данные отсутствуют
6	1.1.6	1.1.7	253°14.3'	132.56	данные отсутствуют	данные отсутствуют	данные отсутствуют
7	1.1.7	1.1.8	158°37.2'	2.52	данные отсутствуют	данные отсутствуют	данные отсутствуют
8	1.1.8	1.1.9	252°2.6'	89.3	данные отсутствуют	47:00:0000000:16(3)	адрес отсутствует
9	1.1.9	1.1.10	340°45.2'	2.46	данные отсутствуют	данные отсутствуют	данные отсутствуют
10	1.1.10	1.1.11	254°30.5'	16.62	данные отсутствуют	данные отсутствуют	данные отсутствуют
11	1.1.11	1.1.12	346°22.4'	1.36	данные отсутствуют	данные отсутствуют	данные отсутствуют
12	1.1.12	1.1.13	253°7.7'	78.77	данные отсутствуют	данные отсутствуют	данные отсутствуют
13	1.1.13	1.1.14	253°8.4'	27.96	данные отсутствуют	данные отсутствуют	данные отсутствуют
14	1.1.14	1.1.15	316°31.7'	2.12	данные отсутствуют	47:04:0000000:284(2)	данные отсутствуют
15	1.1.15	1.1.16	251°9.3'	58.76	данные отсутствуют	47:04:0000000:284(2)	данные отсутствуют
16	1.1.16	1.1.17	252°58.9'	85.42	данные отсутствуют	данные отсутствуют	данные отсутствуют
17	1.1.17	1.1.18	253°16.6'	169.49	данные отсутствуют	данные отсутствуют	данные отсутствуют
18	1.1.18	1.1.19	252°41.9'	30.53	данные отсутствуют	данные отсутствуют	данные отсутствуют
19	1.1.19	1.1.20	253°53.6'	107.85	данные отсутствуют	данные отсутствуют	данные отсутствуют
20	1.1.20	1.1.21	253°13.1'	350.68	данные отсутствуют	данные отсутствуют	данные отсутствуют
21	1.1.21	1.1.22	308°47.9'	3.86	данные отсутствуют	47:04:0000000:284(3)	данные отсутствуют
22	1.1.22	1.1.23	355°3.4'	14.5	данные отсутствуют	47:04:0000000:284(3)	данные отсутствуют



ДОКУМЕНТ ПОДПИСАН
ЭЛЕКТРОННОЙ ПОДПИСЬЮ

Сертификат: 00BV056B7401CB38D2B3576ACDC8425108

Владелец: ФЕДЕРАЛЬНАЯ СЛУЖБА ГОСУДАРСТВЕННОЙ

РЕГИСТРАЦИИ, КАДАСТРА И КАРТОГРАФИИ

Действителен: с 27.06.2023 по 19.09.2024

полное наименование должности

инициалы, фамилия

Земельный участок

вид объекта недвижимости

Лист № 2 раздела 3.1

Всего листов раздела 3.1: 2

Всего разделов: 8

Всего листов выписки: 15

18.10.2023г. № КУВИ-001/2023-237206831

Кадастровый номер:

47:04:0000000:278

1	2	3	4	5	6	7	8
23	1.1.23	1.1.24	35°45.8'	7.36	данные отсутствуют	47:04:0000000:284(3)	данные отсутствуют
24	1.1.24	1.1.25	73°17.6'	98.48	данные отсутствуют	данные отсутствуют	данные отсутствуют
25	1.1.25	1.1.26	73°0.7'	245.47	данные отсутствуют	данные отсутствуют	данные отсутствуют
26	1.1.26	1.1.27	73°33.0'	244.23	данные отсутствуют	данные отсутствуют	данные отсутствуют
27	1.1.27	1.1.28	158°18.8'	7.47	данные отсутствуют	47:04:0000000:284(1)	данные отсутствуют
28	1.1.28	1.1.29	72°38.3'	209.92	данные отсутствуют	47:04:0000000:284(1)	данные отсутствуют
29	1.1.29	1.1.30	355°38.9'	5.67	данные отсутствуют	47:04:0000000:284(1)	данные отсутствуют
30	1.1.30	1.1.31	73°9.3'	12.42	данные отсутствуют	данные отсутствуют	данные отсутствуют
31	1.1.31	1.1.32	73°7.8'	114.03	данные отсутствуют	данные отсутствуют	данные отсутствуют
32	1.1.32	1.1.33	176°4.1'	2.92	данные отсутствуют	47:00:0000000:16(6)	адрес отсутствует
33	1.1.33	1.1.34	71°34.2'	72.5	данные отсутствуют	47:00:0000000:16(6)	адрес отсутствует
34	1.1.34	1.1.35	323°52.9'	0.92	данные отсутствуют	47:00:0000000:16(6)	адрес отсутствует
35	1.1.35	1.1.36	73°8.3'	41.68	данные отсутствуют	данные отсутствуют	данные отсутствуют
36	1.1.36	1.1.37	73°16.0'	111.67	данные отсутствуют	данные отсутствуют	данные отсутствуют
37	1.1.37	1.1.38	346°11.1'	1.88	данные отсутствуют	данные отсутствуют	данные отсутствуют
38	1.1.38	1.1.39	72°12.4'	114.27	данные отсутствуют	47:04:0101001:51	данные отсутствуют
39	1.1.39	1.1.1	72°19.3'	35.5	данные отсутствуют	47:04:0101001:51	данные отсутствуют



ДОКУМЕНТ ПОДПИСАН
ЭЛЕКТРОННОЙ ПОДПИСЬЮ

Сертификат: 00ВВ056В7401СВ38D2В3576АСDC8425108

Владелец: ФЕДЕРАЛЬНАЯ СЛУЖБА ГОСУДАРСТВЕННОЙ

РЕГИСТРАЦИИ, КАДАСТРА И КАРТОГРАФИИ

Действителен: с 27.06.2023 по 19.09.2024

полное наименование должности

инициалы, фамилия

Выписка из Единого государственного реестра недвижимости об объекте недвижимости

Описание местоположения земельного участка

Земельный участок			
вид объекта недвижимости			
Лист № 1 раздела 3.2	Всего листов раздела 3.2: 2	Всего разделов: 8	Всего листов выписки: 15
18.10.2023г. № КУВИ-001/2023-237206831			
Кадастровый номер:		47:04:0000000:278	

Сведения о характерных точках границы земельного участка				
Система координат МСК-47, зона 2				
Номер точки	Координаты, м		Описание закрепления на местности	Средняя квадратичная погрешность определения координат характерных точек границ земельного участка, м
	X	Y		
1	2	3	4	5
1	569204.65	2194515.04	-	0.5
2	569185.33	2194525.7	-	0.5
3	569148.99	2194415.29	-	0.5
4	569137.05	2194378.95	-	0.5
5	569134.16	2194370.15	-	0.5
6	569133.4	2194370.39	-	0.5
7	569095.17	2194243.46	-	0.5
8	569092.82	2194244.38	-	0.5
9	569065.29	2194159.43	-	0.5
10	569067.61	2194158.62	-	0.5
11	569063.17	2194142.6	-	0.5
12	569064.49	2194142.28	-	0.5
13	569041.63	2194066.9	-	0.5
14	569033.52	2194040.14	-	0.5
15	569035.06	2194038.68	-	0.5
16	569016.08	2193983.07	-	0.5
17	568991.08	2193901.39	-	0.5
18	568942.31	2193739.07	-	0.5
19	568933.23	2193709.92	-	0.5
20	568903.31	2193606.3	-	0.5
21	568802.06	2193270.55	-	0.5
22	568804.48	2193267.54	-	0.5



ДОКУМЕНТ ПОДПИСАН
ЭЛЕКТРОННОЙ ПОДПИСЬЮ

Сертификат: 00ВВ056В7401СВ38D2В3576АСDС8425108

Владелец: ФЕДЕРАЛЬНАЯ СЛУЖБА ГОСУДАРСТВЕННОЙ

РЕГИСТРАЦИИ, КАДАСТРА И КАРТОГРАФИИ

Действителен: с 27.06.2023 по 19.09.2024

полное наименование должности

инициалы, фамилия

Земельный участок

вид объекта недвижимости

Лист № 2 раздела 3.2

Всего листов раздела 3.2: 2

Всего разделов: 8

Всего листов выписки: 15

18.10.2023г. № КУВИ-001/2023-237206831

Кадастровый номер:

47:04:0000000:278

1	2	3	4	5
23	568818.93	2193266.29	-	0.5
24	568824.9	2193270.59	-	0.5
25	568853.21	2193364.91	-	0.5
26	568924.93	2193599.67	-	0.5
27	568994.09	2193833.9	-	0.5
28	568987.15	2193836.66	-	0.5
29	569049.79	2194037.02	-	0.5
30	569055.44	2194036.59	-	0.5
31	569059.04	2194048.48	-	0.5
32	569092.13	2194157.6	-	0.5
33	569089.22	2194157.8	-	0.5
34	569112.14	2194226.58	-	0.5
35	569112.88	2194226.04	-	0.5
36	569124.97	2194265.93	-	0.5
37	569157.12	2194372.87	-	0.5
38	569158.95	2194372.42	-	0.5
39	569193.87	2194481.22	-	0.5
1	569204.65	2194515.04	-	0.5



ДОКУМЕНТ ПОДПИСАН
ЭЛЕКТРОННОЙ ПОДПИСЬЮ

Сертификат: 00ВВ056В7401СВ38D2В3576АСDC8425108

Владелец: ФЕДЕРАЛЬНАЯ СЛУЖБА ГОСУДАРСТВЕННОЙ

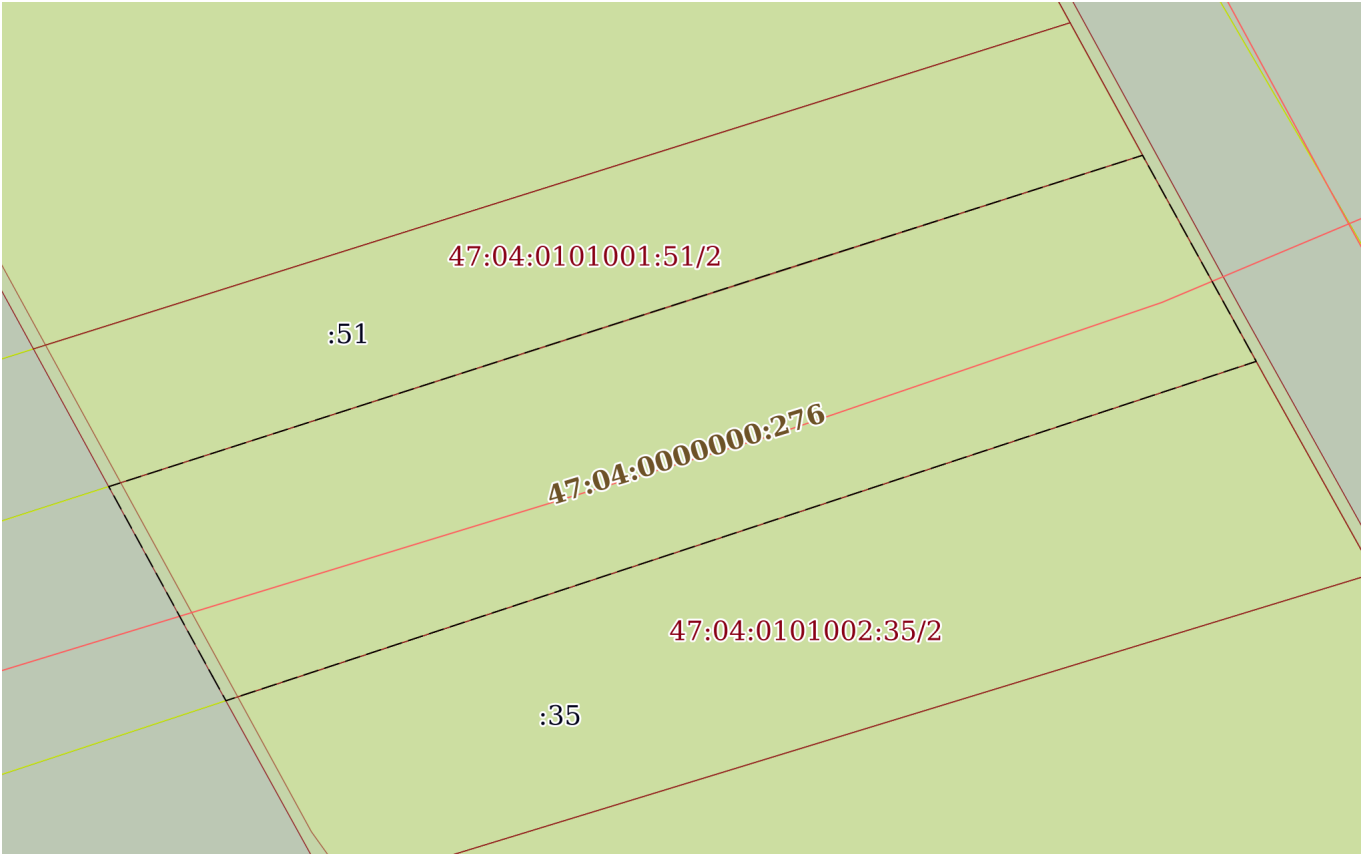
РЕГИСТРАЦИИ, КАДАСТРА И КАРТОГРАФИИ

Действителен: с 27.06.2023 по 19.09.2024

полное наименование должности

инициалы, фамилия

Выписка из Единого государственного реестра недвижимости об объекте недвижимости
Сведения о частях земельного участка

Земельный участок			
вид объекта недвижимости			
Лист № 1 раздела 4	Всего листов раздела 4: 2	Всего разделов: 8	Всего листов выписки: 15
18.10.2023г. № КУВИ-001/2023-237206831			
Кадастровый номер:		47:04:0000000:278	
План (чертеж, схема) части земельного участка		Учетный номер части: 47:04:0000000:278/1	
			
Масштаб 1:700		Условные обозначения:	



ДОКУМЕНТ ПОДПИСАН
ЭЛЕКТРОННОЙ ПОДПИСЬЮ

Сертификат: 00ВВ056В7401СВ38D2В3576АСDC8425108

Владелец: ФЕДЕРАЛЬНАЯ СЛУЖБА ГОСУДАРСТВЕННОЙ

РЕГИСТРАЦИИ, КАДАСТРА И КАРТОГРАФИИ

Действителен: с 27.06.2023 по 19.09.2024

ПОЛНОЕ НАИМЕНОВАНИЕ ДОЛЖНОСТИ

инициалы, фамилия

Земельный участок

вид объекта недвижимости

Лист № 2 раздела 4

Всего листов раздела 4: 2

Всего разделов: 8

Всего листов выписки: 15

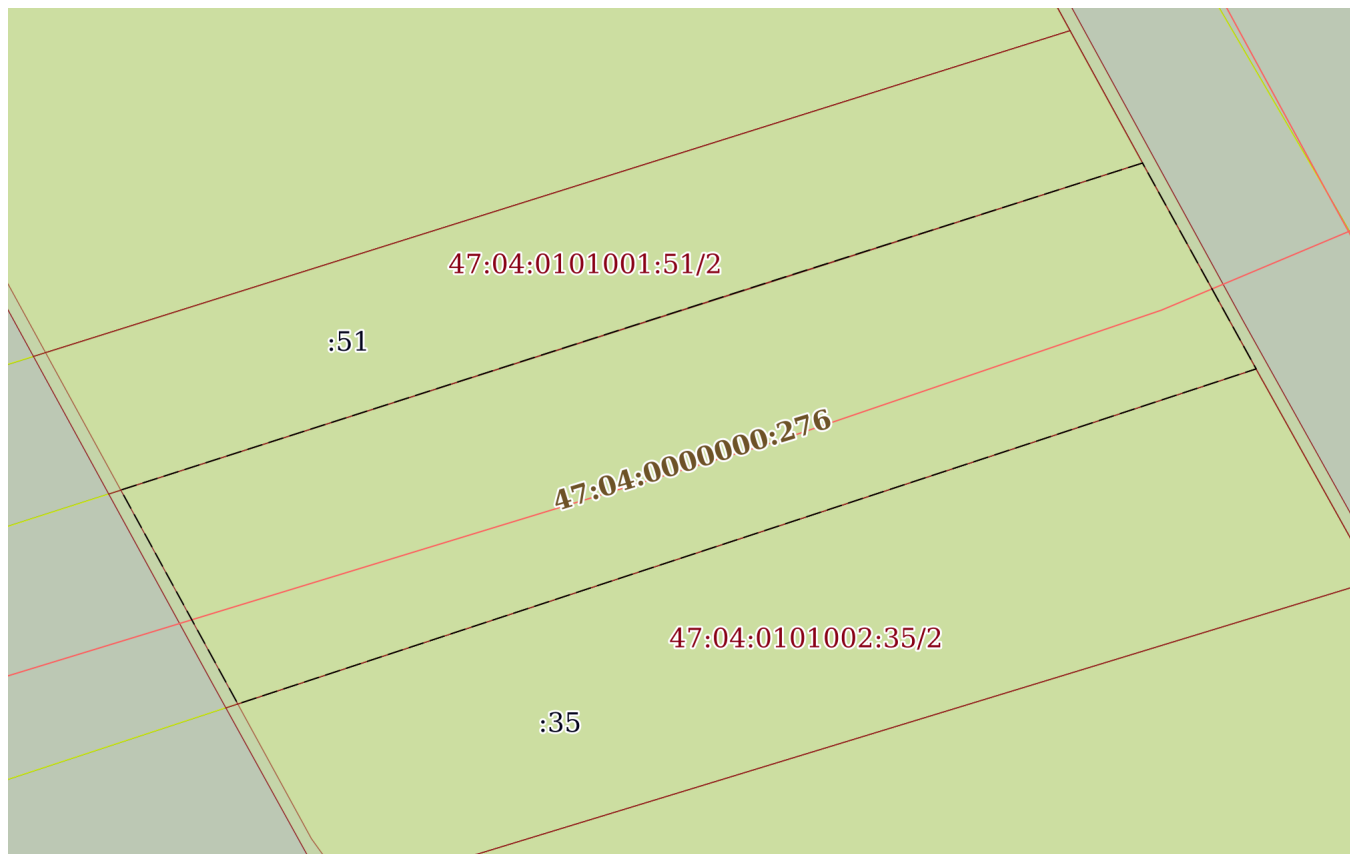
18.10.2023г. № КУВИ-001/2023-237206831

Кадастровый номер:

47:04:0000000:278

План (чертеж, схема) части земельного участка

Учетный номер части: 47:04:0000000:278/2



Масштаб 1:700

Условные обозначения:

ДОКУМЕНТ ПОДПИСАН
ЭЛЕКТРОННОЙ ПОДПИСЬЮ

Сертификат: 00ВВ056В7401СВ38D2В3576АСDC8425108

Владелец: ФЕДЕРАЛЬНАЯ СЛУЖБА ГОСУДАРСТВЕННОЙ

РЕГИСТРАЦИИ, КАДАСТРА И КАРТОГРАФИИ

Действителен: с 27.06.2023 по 19.09.2024

полное наименование должности

инициалы, фамилия

Выписка из Единого государственного реестра недвижимости об объекте недвижимости

Сведения о частях земельного участка

Земельный участок		
вид объекта недвижимости		
Лист № 1 раздела 4.1	Всего листов раздела 4.1: 1	Всего разделов: 8
Всего листов выписки: 15		
18.10.2023г. № КУВИ-001/2023-237206831		
Кадастровый номер:		47:04:0000000:278
Учетный номер части	Площадь, м2	Содержание ограничения в использовании или ограничения права на объект недвижимости или обременения объекта недвижимости
1	2	3
47:04:0000000:278/1	2250	47:03-6.190
47:04:0000000:278/2	2224	47:03-6.66
	Весь	вид ограничения (обременения): ограничения прав на земельный участок, предусмотренные статьей 56 Земельного кодекса Российской Федерации; Срок действия: не установлен; реквизиты документа-основания: план границ от 24.06.2019 № б/н выдан: -; описание местоположения границ от 24.06.2019 № б/н выдан: -; Содержание ограничения (обременения): Объект землеустройства, придорожная полоса федеральной автомобильной дороги А-121 «Сортавала» Санкт-Петербург – Сортавала – автомобильная дорога Р-21 «Кола» в Приозерском районе Ленинградской области, предусматривает определенные ограничения использования территории, которые регламентируются Приказом №4 «Об установлении и использовании придорожных полос автомобильных дорог федерального значения» от 13.01.2010»; Реестровый номер границы: 47:03-6.190; Вид объекта реестра границ: Зона с особыми условиями использования территории; Вид зоны по документу: Придорожная полоса федеральной автомобильной дороги А-121 «Сортавала» Санкт-Петербург – Сортавала – автомобильная дорога Р-21 «Кола» в Приозерском районе Ленинградской области; Тип зоны: Придорожная полоса
	Весь	вид ограничения (обременения): ограничения прав на земельный участок, предусмотренные статьей 56 Земельного кодекса Российской Федерации; Срок действия: не установлен; реквизиты документа-основания: доверенность от 31.10.2013 № 01-33/15878 выдан: Федеральное дорожное агентство (РОСАВТОДОР); распоряжение от 15.10.2013 № 1616-р выдан: Федеральное дорожное агентство (РОСАВТОДОР); карта (план) от 29.10.2013 № 112/2013 выдан: Управление Федеральной службы государственной регистрации, кадастра и картографии по Ленинградской области; Содержание ограничения (обременения): Объект землеустройства, придорожная полоса федеральной автомобильной дороги А-121 «Сортавала» Санкт-Петербург – Сортавала – автомобильная дорога Р-21 «Кола» в Приозерском районе Ленинградской области, предусматривает определенные ограничения использования территории, которые регламентируются Приказом №4 «Об установлении и использовании придорожных полос автомобильных дорог федерального значения» от 13.01.2010»; Реестровый номер границы: 47:03-6.66; Вид объекта реестра границ: Зона с особыми условиями использования территории; Вид зоны по документу: Придорожная полоса федеральной автомобильной дороги А-121 «Сортавала» Санкт-Петербург – Сортавала – автомобильная дорога Р-21 «Кола» в Приозерском районе Ленинградской области; Тип зоны: Придорожная полоса



ДОКУМЕНТ ПОДПИСАН
ЭЛЕКТРОННОЙ ПОДПИСЬЮ

Сертификат: 00ВВ056В7401СВ38Д2В3576АСДС8425108

Владелец: ФЕДЕРАЛЬНАЯ СЛУЖБА ГОСУДАРСТВЕННОЙ
РЕГИСТРАЦИИ, КАДАСТРА И КАРТОГРАФИИ
Действителен: с 27.06.2023 по 19.09.2024

полное наименование должности

инициалы, фамилия

Выписка из Единого государственного реестра недвижимости об объекте недвижимости

Сведения о частях земельного участка

Земельный участок			
вид объекта недвижимости			
Лист № 1 раздела 4.2	Всего листов раздела 4.2: 2	Всего разделов: 8	Всего листов выписки: 15
18.10.2023г. № КУВИ-001/2023-237206831			
Кадастровый номер:		47:04:0000000:278	

Сведения о характерных точках границы части (частей) земельного участка				
Учетный номер части: 47:04:0000000:278/1				
Система координат				
Номер точки	Координаты, м		Описание закрепления на местности	Средняя квадратичная погрешность определения координат характерных точек границ земельного участка, м
	X	Y		
1	2	3	4	5
1	569155.82	2194427.77	-	-
2	569156.53	2194427.38	-	-
3	569173.59	2194418.05	-	-
4	569193.87	2194481.22	-	-
5	569204.65	2194515.04	-	-
6	569204.16	2194515.31	-	-
7	569203.46	2194515.7	-	-
8	569185.33	2194525.7	-	-
9	569153.52	2194429.04	-	-
1	569155.82	2194427.77	-	-

полное наименование должности		ДОКУМЕНТ ПОДПИСАН ЭЛЕКТРОННОЙ ПОДПИСЬЮ	инициалы, фамилия
	Сертификат: 00ВВ056В7401СВ38D2В3576АСDС8425108 Владелец: ФЕДЕРАЛЬНАЯ СЛУЖБА ГОСУДАРСТВЕННОЙ РЕГИСТРАЦИИ, КАДАСТРА И КАРТОГРАФИИ Действителен: с 27.06.2023 по 19.09.2024		

Земельный участок

вид объекта недвижимости

Лист № 2 раздела 4.2

Всего листов раздела 4.2: 2

Всего разделов: 8

Всего листов выписки: 15

18.10.2023г. № КУВИ-001/2023-237206831

Кадастровый номер:

47:04:0000000:278

Сведения о характерных точках границы части (частей) земельного участка

Учетный номер части: 47:04:0000000:278/2

Система координат

Номер точки	Координаты, м		Описание закрепления на местности	Средняя квадратичная погрешность определения координат характерных точек границ земельного участка, м
	X	Y		
1	2	3	4	5
1	569204.65	2194515.04	-	-
2	569185.33	2194525.7	-	-
3	569153.88	2194430.16	-	-
4	569173.96	2194419.18	-	-
5	569193.87	2194481.22	-	-
1	569204.65	2194515.04	-	-



ДОКУМЕНТ ПОДПИСАН
ЭЛЕКТРОННОЙ ПОДПИСЬЮ

Сертификат: 00ВВ056В7401СВ38D2В3576АСDС8425108

Владелец: ФЕДЕРАЛЬНАЯ СЛУЖБА ГОСУДАРСТВЕННОЙ
РЕГИСТРАЦИИ, КАДАСТРА И КАРТОГРАФИИ
Действителен: с 27.06.2023 по 19.09.2024

полное наименование должности

инициалы, фамилия

Сведения о характеристиках объекта недвижимости

На основании запроса от 18.10.2023, поступившего на рассмотрение 18.10.2023, сообщаем, что согласно записям Единого государственного реестра недвижимости:

Раздел 1 Лист 1

Земельный участок	
вид объекта недвижимости	
Лист № 1 раздела 1	Всего листов раздела 1: 3
Всего разделов: 8	
Всего листов выписки: 84	
18.10.2023г. № КУВИ-001/2023-237210802	
Кадастровый номер:	47:03:0000000:6406
Номер кадастрового квартала:	47:03:0000000
Дата присвоения кадастрового номера:	26.11.2013
Ранее присвоенный государственный учетный номер:	данные отсутствуют
Местоположение:	Ленинградская область, Приозерский муниципальный район, Приозерское городское поселение
Площадь:	201815 +/- 619
Кадастровая стоимость, руб.:	32587068.05
Кадастровые номера расположенных в пределах земельного участка объектов недвижимости:	47:07:0000000:4378, 47:03:0000000:21505
Кадастровые номера объектов недвижимости, из которых образован объект недвижимости:	данные отсутствуют
Кадастровые номера образованных объектов недвижимости:	данные отсутствуют
Категория земель:	Земли промышленности, энергетики, транспорта, связи, радиовещания, телевидения, информатики, земли для обеспечения космической деятельности, земли обороны, безопасности и земли иного специального назначения
Виды разрешенного использования:	Автомобильный транспорт
Сведения о кадастровом инженере:	данные отсутствуют
Сведения о лесах, водных объектах и об иных природных объектах, расположенных в пределах земельного участка:	данные отсутствуют
Сведения о том, что земельный участок полностью расположен в границах зоны с особыми условиями использования территории, территории объекта культурного наследия, публичного сервитута:	данные отсутствуют



ДОКУМЕНТ ПОДПИСАН
ЭЛЕКТРОННОЙ ПОДПИСЬЮ

Сертификат: 00ВВ056В7401СВ38Д2В3576АСДС8425108

Владелец: ФЕДЕРАЛЬНАЯ СЛУЖБА ГОСУДАРСТВЕННОЙ

РЕГИСТРАЦИИ, КАДАСТРА И КАРТОГРАФИИ

Действителен: с 27.06.2023 по 19.09.2024

полное наименование должности

инициалы, фамилия

Земельный участок			
вид объекта недвижимости			
Лист № 2 раздела 1	Всего листов раздела 1: 3	Всего разделов: 8	Всего листов выписки: 84
18.10.2023г. № КУВИ-001/2023-237210802			
Кадастровый номер:		47:03:0000000:6406	
Сведения о том, что земельный участок расположен в границах особой экономической зоны, территории опережающего социально-экономического развития, зоны территориального развития в Российской Федерации, игровой зоны:		данные отсутствуют	
Сведения о том, что земельный участок расположен в границах особо охраняемой природной территории, охотничьих угодий, лесничеств:		Земельный участок расположен в границах: 47:00-15.7	
Сведения о результатах проведения государственного земельного надзора:		данные отсутствуют	
Сведения о расположении земельного участка в границах территории, в отношении которой утвержден проект межевания территории:		данные отсутствуют	
Условный номер земельного участка:		данные отсутствуют	
Сведения о принятии акта и (или) заключении договора, предусматривающих предоставление в соответствии с земельным законодательством исполнительным органом государственным органом власти или органом местного самоуправления, находящегося в государственной или муниципальной собственности земельного участка для строительства наемного дома социального использования или наемного дома коммерческого использования:		данные отсутствуют	
Сведения о том, что земельный участок или земельные участки образованы на основании решения об изъятии земельного участка и (или) расположенного на нем объекта недвижимости для государственных или муниципальных нужд:		данные отсутствуют	
Сведения о том, что земельный участок образован из земель или земельного участка, государственная собственность на которые не разграничена:		данные отсутствуют	
Сведения о наличии земельного спора о местоположении границ земельных участков:		данные отсутствуют	
Статус записи об объекте недвижимости:		Сведения об объекте недвижимости имеют статус "актуальные"	
Особые отметки:		Граница земельного участка состоит из 2 контуров. Учетные номера контуров и их площади: 1 - 156440.29 кв.м, 2 - 45375.14 кв.м. Сведения об ограничениях права на объект недвижимости, обременениях данного объекта, не зарегистрированных в реестре прав, ограничений прав и	



ДОКУМЕНТ ПОДПИСАН
ЭЛЕКТРОННОЙ ПОДПИСЬЮ

Сертификат: 00ВВ056В7401СВ38D2В3576АСDС8425108

Владелец: ФЕДЕРАЛЬНАЯ СЛУЖБА ГОСУДАРСТВЕННОЙ

РЕГИСТРАЦИИ, КАДАСТРА И КАРТОГРАФИИ

Действителен: с 27.06.2023 по 19.09.2024

полное наименование должности

инициалы, фамилия

Земельный участок			
вид объекта недвижимости			
Лист № 3 раздела 1	Всего листов раздела 1: 3	Всего разделов: 8	Всего листов выписки: 84
18.10.2023г. № КУВИ-001/2023-237210802			
Кадастровый номер:		47:03:0000000:6406	
		<p>обременений недвижимого имущества: вид ограничения (обременения): ограничения прав на земельный участок, предусмотренные статьей 56 Земельного кодекса Российской Федерации; срок действия: с 21.07.2015; реквизиты документа-основания: доверенность от 31.10.2013 № 01-33/15878 выдан: Федеральное дорожное агентство (РОСАВТОДОР). вид ограничения (обременения): ограничения прав на земельный участок, предусмотренные статьей 56 Земельного кодекса Российской Федерации; срок действия: с 26.07.2021; реквизиты документа-основания: доверенность от 21.05.2020 № 7989171; иной документ, содержащий описание объекта от 23.06.2021 № PVD-0123/2021-34953; документ, содержащий необходимые для внесения в государственный кадастр недвижимости сведения об установлении или изменении территориальной зоны или зоны с особыми условиями использования территорий, либо об отмене установления такой зоны от 23.06.2021 № PVD-0123/2021-34953. вид ограничения (обременения): ограничения прав на земельный участок, предусмотренные статьей 56 Земельного кодекса Российской Федерации; срок действия: с 17.02.2023; реквизиты документа-основания: доверенность от 06.10.2021 № 9964928; документ, содержащий необходимые для внесения в государственный кадастр недвижимости сведения об установлении или изменении территориальной зоны или зоны с особыми условиями использования территорий, либо об отмене установления такой зоны от 05.12.2022 № PVD-0123/2022-74116; иной документ, содержащий описание объекта от 26.12.2022 № PVD-0123/2022-74116.</p>	
Получатель выписки:		Зубкова Ольга Сергеевна	

полное наименование должности	 ДОКУМЕНТ ПОДПИСАН ЭЛЕКТРОННОЙ ПОДПИСЬЮ Сертификат: 00BV056B7401CB38D2B3576ACDC8425108 Владелец: ФЕДЕРАЛЬНАЯ СЛУЖБА ГОСУДАРСТВЕННОЙ РЕГИСТРАЦИИ, КАДАСТРА И КАРТОГРАФИИ Действителен: с 27.06.2023 по 19.09.2024	инициалы, фамилия
-------------------------------	---	-------------------

Выписка из Единого государственного реестра недвижимости об объекте недвижимости

Сведения о зарегистрированных правах

Земельный участок			
вид объекта недвижимости			
Лист № 1 раздела 2	Всего листов раздела 2: 4	Всего разделов: 8	Всего листов выписки: 84
18.10.2023г. № КУВИ-001/2023-237210802			
Кадастровый номер:		47:03:0000000:6406	
1	Правообладатель (правообладатели):	1.1	Федеральное казенное учреждение "Управление федеральных автомобильных дорог "Северо-Запад" имени Н.В. Смирнова Федерального дорожного агентства", ИНН: 7826062821
	Сведения о возможности предоставления третьим лицам персональных данных физического лица:	1.1.1	данные отсутствуют
2	Вид, номер, дата и время государственной регистрации права:	2.1	Постоянное (бессрочное) пользование 47-47-01/010/2014-177 01.09.2014 00:00:00
3	Сведения об осуществлении государственной регистрации сделки, права без необходимого в силу закона согласия третьего лица, органа:	3.1	данные отсутствуют
4	Ограничение прав и обременение объекта недвижимости:		
	4.1 вид:	Прочие ограничения прав и обременения объекта недвижимости	
	дата государственной регистрации:	21.08.2014 00:00:00	
	номер государственной регистрации:	47-47-01/007/2014-348	
	срок, на который установлены ограничение прав и обременение объекта недвижимости:	данные отсутствуют	
	лицо, в пользу которого установлены ограничение прав и обременение объекта недвижимости:	данные о правообладателе отсутствуют	
	сведения о возможности предоставления третьим лицам персональных данных физического лица	данные отсутствуют	
	основание государственной регистрации:	Кадастровый паспорт земельного участка, № 47/201/14-415796, выдан 05.08.2014, Филиал федерального государственного бюджетного учреждения "Федеральная кадастровая палата Федеральной службы государственной регистрации, кадастра и картографии" по Ленинградской области	
	сведения об осуществлении государственной регистрации сделки, права, ограничения права без необходимого в силу закона согласия третьего лица, органа:	данные отсутствуют	
	сведения об управляющем залогом и о договоре управления залогом, если такой договор заключен для управления ипотекой:	данные отсутствуют	



ДОКУМЕНТ ПОДПИСАН
ЭЛЕКТРОННОЙ ПОДПИСЬЮ

Сертификат: 00BV056B7401CB38D2B3576ACDC8425108

Владелец: ФЕДЕРАЛЬНАЯ СЛУЖБА ГОСУДАРСТВЕННОЙ
РЕГИСТРАЦИИ, КАДАСТРА И КАРТОГРАФИИ
Действителен: с 27.06.2023 по 19.09.2024

полное наименование должности

инициалы, фамилия

Земельный участок

вид объекта недвижимости

Лист № 2 раздела 2

Всего листов раздела 2: 4

Всего разделов: 8

Всего листов выписки: 84

18.10.2023г. № КУВИ-001/2023-237210802

Кадастровый номер:

47:03:0000000:6406

	сведения о депозитарии, который осуществляет хранение обездвиженной документарной закладной или электронной закладной:		
	ведения о внесении изменений или дополнений в регистрационную запись об ипотеке:		
1	Правообладатель (правообладатели):	1.2	Российская Федерация
	Сведения о возможности предоставления третьим лицам персональных данных физического лица:	1.2.1	данные отсутствуют
2	Вид, номер, дата и время государственной регистрации права:	2.2	Собственность 47-47-01/007/2014-348 21.08.2014 00:00:00
3	Сведения об осуществлении государственной регистрации сделки, права без необходимого в силу закона согласия третьего лица, органа:	3.2	данные отсутствуют
4	Ограничение прав и обременение объекта недвижимости:		
	4.1 вид:		Прочие ограничения прав и обременения объекта недвижимости
	дата государственной регистрации:		21.08.2014 00:00:00
	номер государственной регистрации:		47-47-01/007/2014-348
	срок, на который установлены ограничение прав и обременение объекта недвижимости:		данные отсутствуют
	лицо, в пользу которого установлены ограничение прав и обременение объекта недвижимости:		данные о правообладателе отсутствуют
	сведения о возможности предоставления третьим лицам персональных данных физического лица		данные отсутствуют
	основание государственной регистрации:		Кадастровый паспорт земельного участка, № 47/201/14-415796, выдан 05.08.2014, Филиал федерального государственного бюджетного учреждения "Федеральная кадастровая палата Федеральной службы государственной регистрации, кадастра и картографии" по Ленинградской области
	сведения об осуществлении государственной регистрации сделки, права, ограничения права без необходимого в силу закона согласия третьего лица, органа:		данные отсутствуют
	сведения об управляющем залогом и о договоре управления залогом, если такой договор заключен для управления ипотекой:		данные отсутствуют



ДОКУМЕНТ ПОДПИСАН
ЭЛЕКТРОННОЙ ПОДПИСЬЮ

Сертификат: 00BV056B7401CB38D2B3576ACDC8425108

Владелец: ФЕДЕРАЛЬНАЯ СЛУЖБА ГОСУДАРСТВЕННОЙ

РЕГИСТРАЦИИ, КАДАСТРА И КАРТОГРАФИИ

Действителен: с 27.06.2023 по 19.09.2024

полное наименование должности

инициалы, фамилия

Земельный участок

вид объекта недвижимости

Лист № 3 раздела 2

Всего листов раздела 2: 4

Всего разделов: 8

Всего листов выписки: 84

18.10.2023г. № КУВИ-001/2023-237210802

Кадастровый номер:

47:03:0000000:6406

	сведения о депозитарии, который осуществляет хранение бездвиженной документарной закладной или электронной закладной:	
	ведения о внесении изменений или дополнений в регистрационную запись об ипотеке:	
5	Договоры участия в долевом строительстве:	не зарегистрировано
6	Заявленные в судебном порядке права требования:	данные отсутствуют
7	Сведения о возможности предоставления третьим лицам персональных данных физического лица	данные отсутствуют
8	Сведения о возражении в отношении зарегистрированного права:	данные отсутствуют
9	Сведения о наличии решения об изъятии объекта недвижимости для государственных и муниципальных нужд:	данные отсутствуют
10	Сведения о невозможности государственной регистрации без личного участия правообладателя или его законного представителя:	данные отсутствуют
11	Правопритязания и сведения о наличии поступивших, но не рассмотренных заявлений о проведении государственной регистрации права (перехода, прекращения права), ограничения права или обременения объекта недвижимости, сделки в отношении объекта недвижимости:	отсутствуют



ДОКУМЕНТ ПОДПИСАН
ЭЛЕКТРОННОЙ ПОДПИСЬЮ

Сертификат: 00ВВ056В7401СВ38D2В3576АСDC8425108

Владелец: ФЕДЕРАЛЬНАЯ СЛУЖБА ГОСУДАРСТВЕННОЙ

РЕГИСТРАЦИИ, КАДАСТРА И КАРТОГРАФИИ

Действителен: с 27.06.2023 по 19.09.2024

полное наименование должности

инициалы, фамилия

Земельный участок			
вид объекта недвижимости			
Лист № 4 раздела 2	Всего листов раздела 2: 4	Всего разделов: 8	Всего листов выписки: 84
18.10.2023г. № КУВИ-001/2023-237210802			
Кадастровый номер:		47:03:0000000:6406	
11	Сведения о невозможности государственной регистрации перехода, прекращения, ограничения права на земельный участок из земель сельскохозяйственного назначения:	данные отсутствуют	

полное наименование должности	 ДОКУМЕНТ ПОДПИСАН ЭЛЕКТРОННОЙ ПОДПИСЬЮ Сертификат: 00ВВ056В7401СВ38D2В3576АСDC8425108 Владелец: ФЕДЕРАЛЬНАЯ СЛУЖБА ГОСУДАРСТВЕННОЙ РЕГИСТРАЦИИ, КАДАСТРА И КАРТОГРАФИИ Действителен: с 27.06.2023 по 19.09.2024	инициалы, фамилия
-------------------------------	---	-------------------

Выписка из Единого государственного реестра недвижимости об объекте недвижимости

Описание местоположения земельного участка

Земельный участок			
вид объекта недвижимости			
Лист № 1 раздела 3	Всего листов раздела 3: 3	Всего разделов: 8	Всего листов выписки: 84
18.10.2023г. № КУВИ-001/2023-237210802			
Кадастровый номер:		47:03:0000000:6406	

План (чертеж, схема) земельного участка



Масштаб 1:50000

Условные обозначения:



ДОКУМЕНТ ПОДПИСАН
ЭЛЕКТРОННОЙ ПОДПИСЬЮ

Сертификат: 00ВВ056В7401СВ38D2В3576АСDС8425108

Владелец: ФЕДЕРАЛЬНАЯ СЛУЖБА ГОСУДАРСТВЕННОЙ
РЕГИСТРАЦИИ, КАДАСТРА И КАРТОГРАФИИ
Действителен: с 27.06.2023 по 19.09.2024

полное наименование должности

инициалы, фамилия

Земельный участок

вид объекта недвижимости

Лист № 2 раздела 3

Всего листов раздела 3: 3

Всего разделов: 8

Всего листов выписки: 84

18.10.2023г. № КУВИ-001/2023-237210802

Кадастровый номер:

47:03:0000000:6406



Масштаб 1:40000

Условные обозначения:



ДОКУМЕНТ ПОДПИСАН
ЭЛЕКТРОННОЙ ПОДПИСЬЮ

Сертификат: 00ВВ056В7401СВ38Д2В3576АСДС8425108

Владелец: ФЕДЕРАЛЬНАЯ СЛУЖБА ГОСУДАРСТВЕННОЙ

РЕГИСТРАЦИИ, КАДАСТРА И КАРТОГРАФИИ

Действителен: с 27.06.2023 по 19.09.2024

полное наименование должности

инициалы, фамилия

Земельный участок

вид объекта недвижимости

Лист № 3 раздела 3

Всего листов раздела 3: 3

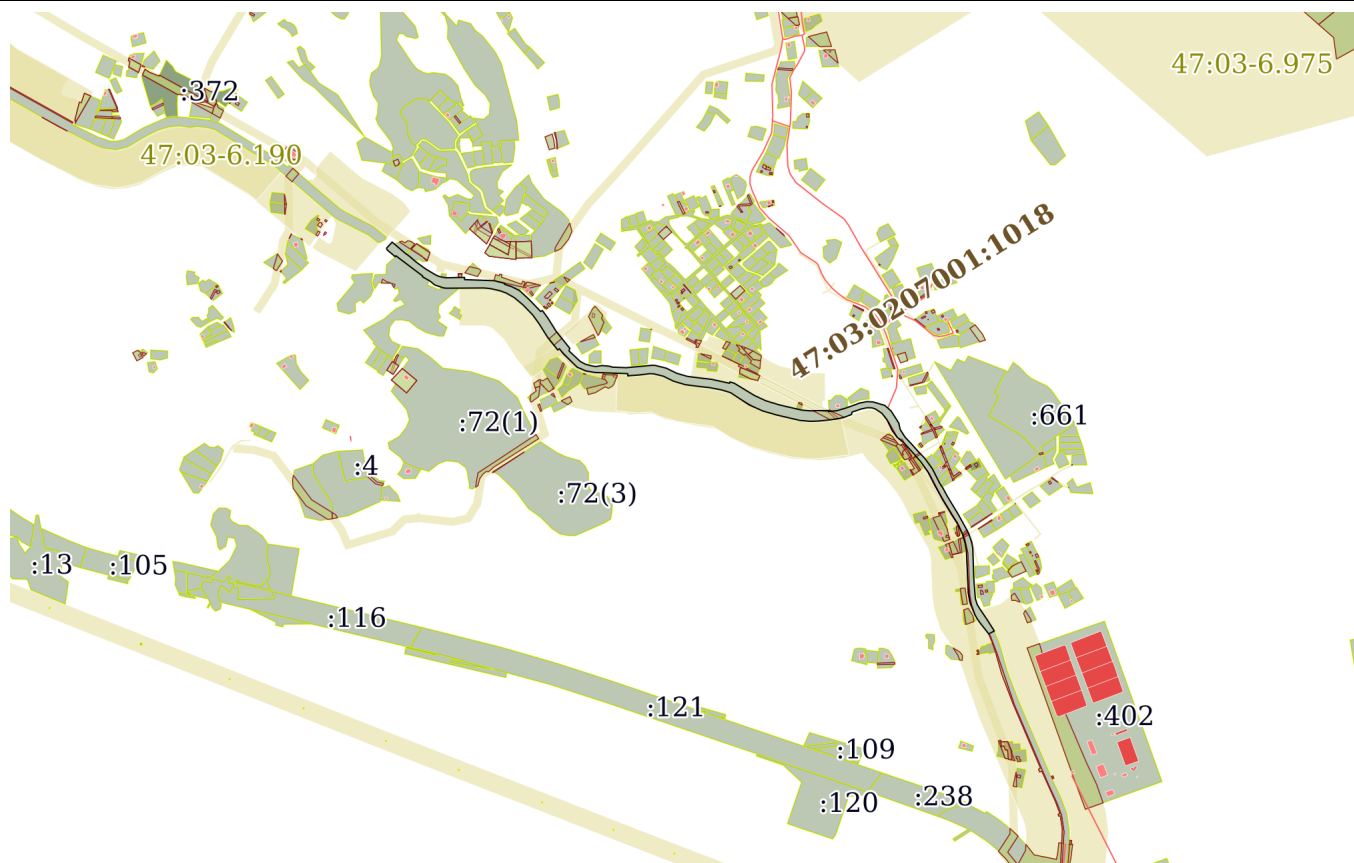
Всего разделов: 8

Всего листов выписки: 84

18.10.2023г. № КУВИ-001/2023-237210802

Кадастровый номер:

47:03:0000000:6406



Масштаб 1:20000

Условные обозначения:



ДОКУМЕНТ ПОДПИСАН
ЭЛЕКТРОННОЙ ПОДПИСЬЮ

Сертификат: 00ВВ056В7401СВ38Д2В3576АСДС8425108

Владелец: ФЕДЕРАЛЬНАЯ СЛУЖБА ГОСУДАРСТВЕННОЙ

РЕГИСТРАЦИИ, КАДАСТРА И КАРТОГРАФИИ

Действителен: с 27.06.2023 по 19.09.2024

полное наименование должности

инициалы, фамилия

Выписка из Единого государственного реестра недвижимости об объекте недвижимости

Описание местоположения земельного участка

Земельный участок			
вид объекта недвижимости			
Лист № 1 раздела 3.1	Всего листов раздела 3.1: 26	Всего разделов: 8	Всего листов выписки: 84
18.10.2023г. № КУВИ-001/2023-237210802			
Кадастровый номер:		47:03:0000000:6406	

Описание местоположения границ земельного участка							
№ п/п	Номер точки		Дирекционный угол	Горизонтальное проложение, м	Описание закрепления на местности	Кадастровые номера смежных участков	Сведения об адресах правообладателей смежных земельных участков
	начальная	конечная					
1	2	3	4	5	6	7	8
1	1.1.1	1.1.2	42°26.3'	7.75	данные отсутствуют	данные отсутствуют	данные отсутствуют
2	1.1.2	1.1.3	42°22.4'	14.04	данные отсутствуют	данные отсутствуют	данные отсутствуют
3	1.1.3	1.1.4	130°23.7'	7.22	данные отсутствуют	данные отсутствуют	данные отсутствуют
4	1.1.4	1.1.5	130°28.0'	41.68	данные отсутствуют	47:03:0207002:46	Ленинградская область, Приозерский район, пос.Починок, ул.Леншоссе, д.21, кв.12
5	1.1.5	1.1.6	113°46.1'	2.11	данные отсутствуют	данные отсутствуют	данные отсутствуют
6	1.1.6	1.1.7	127°1.0'	11	данные отсутствуют	47:03:0207001:331	данные отсутствуют
7	1.1.7	1.1.8	131°3.6'	17.08	данные отсутствуют	47:03:0207001:331	данные отсутствуют
8	1.1.8	1.1.9	127°50.4'	10.04	данные отсутствуют	данные отсутствуют	данные отсутствуют
9	1.1.9	1.1.10	126°7.7'	25.68	данные отсутствуют	данные отсутствуют	данные отсутствуют
10	1.1.10	1.1.11	120°51.3'	7.23	данные отсутствуют	данные отсутствуют	данные отсутствуют
11	1.1.11	1.1.12	120°48.8'	24.32	данные отсутствуют	данные отсутствуют	данные отсутствуют
12	1.1.12	1.1.13	113°44.3'	10.43	данные отсутствуют	данные отсутствуют	данные отсутствуют
13	1.1.13	1.1.14	102°11.0'	12.23	данные отсутствуют	данные отсутствуют	данные отсутствуют
14	1.1.14	1.1.15	95°17.3'	8.79	данные отсутствуют	данные отсутствуют	данные отсутствуют
15	1.1.14	1.1.14			данные отсутствуют	47:03:0207001:690	адрес отсутствует
16	1.1.15	1.1.16	89°8.9'	12.79	данные отсутствуют	данные отсутствуют	данные отсутствуют
17	1.1.16	1.1.17	87°56.5'	17.54	данные отсутствуют	данные отсутствуют	данные отсутствуют
18	1.1.17	1.1.18	89°33.9'	9.22	данные отсутствуют	47:03:0207001:329	адрес отсутствует
19	1.1.18	1.1.19	91°10.3'	7.82	данные отсутствуют	данные отсутствуют	данные отсутствуют
20	1.1.19	1.1.20	178°25.2'	5.8	данные отсутствуют	данные отсутствуют	данные отсутствуют
21	1.1.20	1.1.21	92°3.2'	10.05	данные отсутствуют	данные отсутствуют	данные отсутствуют



ДОКУМЕНТ ПОДПИСАН
ЭЛЕКТРОННОЙ ПОДПИСЬЮ

Сертификат: 00BV056B7401CB38D2B3576ACDC8425108

Владелец: ФЕДЕРАЛЬНАЯ СЛУЖБА ГОСУДАРСТВЕННОЙ

РЕГИСТРАЦИИ, КАДАСТРА И КАРТОГРАФИИ

Действителен: с 27.06.2023 по 19.09.2024

полное наименование должности

инициалы, фамилия

Земельный участок

вид объекта недвижимости

Лист № 2 раздела 3.1

Всего листов раздела 3.1: 26

Всего разделов: 8

Всего листов выписки: 84

18.10.2023г. № КУВИ-001/2023-237210802

Кадастровый номер:

47:03:0000000:6406

1	2	3	4	5	6	7	8
22	1.1.21	1.1.22	92°3.1'	46.92	данные отсутствуют	данные отсутствуют	данные отсутствуют
23	1.1.22	1.1.23	92°2.5'	22.46	данные отсутствуют	данные отсутствуют	данные отсутствуют
24	1.1.23	1.1.24	104°9.9'	29.14	данные отсутствуют	47:03:0207002:91	адрес отсутствует
25	1.1.24	1.1.25	188°50.5'	2.73	данные отсутствуют	47:03:0207002:91	адрес отсутствует
26	1.1.25	1.1.26	107°51.4'	19.11	данные отсутствуют	47:03:0207002:91	адрес отсутствует
27	1.1.26	1.1.27	115°57.2'	14.65	данные отсутствуют	47:03:0207002:91	адрес отсутствует
28	1.1.27	1.1.28	116°19.3'	9.45	данные отсутствуют	47:03:0207002:91	адрес отсутствует
29	1.1.28	1.1.29	132°45.0'	33.32	данные отсутствуют	данные отсутствуют	данные отсутствуют
30	1.1.29	1.1.30	136°0.1'	18.2	данные отсутствуют	данные отсутствуют	данные отсутствуют
31	1.1.30	1.1.31	136°1.6'	28.44	данные отсутствуют	данные отсутствуют	данные отсутствуют
32	1.1.31	1.1.32	61°55.3'	5.25	данные отсутствуют	данные отсутствуют	данные отсутствуют
33	1.1.32	1.1.33	143°52.3'	23.93	данные отсутствуют	данные отсутствуют	данные отсутствуют
34	1.1.33	1.1.34	147°53.2'	42.33	данные отсутствуют	данные отсутствуют	данные отсутствуют
35	1.1.34	1.1.35	141°18.6'	20.59	данные отсутствуют	данные отсутствуют	данные отсутствуют
36	1.1.35	1.1.36	141°19.6'	18.29	данные отсутствуют	данные отсутствуют	данные отсутствуют
37	1.1.36	1.1.37	141°18.2'	19.83	данные отсутствуют	данные отсутствуют	данные отсутствуют
38	1.1.37	1.1.38	195°54.8'	7.33	данные отсутствуют	данные отсутствуют	данные отсутствуют
39	1.1.38	1.1.39	133°9.5'	30.13	данные отсутствуют	данные отсутствуют	данные отсутствуют
40	1.1.39	1.1.40	133°7.4'	11.02	данные отсутствуют	данные отсутствуют	данные отсутствуют
41	1.1.40	1.1.41	118°16.7'	15.26	данные отсутствуют	данные отсутствуют	данные отсутствуют
42	1.1.41	1.1.42	105°15.7'	17.02	данные отсутствуют	данные отсутствуют	данные отсутствуют
43	1.1.42	1.1.43	99°57.4'	11.63	данные отсутствуют	данные отсутствуют	данные отсутствуют
44	1.1.43	1.1.44	81°8.5'	17.01	данные отсутствуют	данные отсутствуют	данные отсутствуют
45	1.1.44	1.1.45	94°47.9'	20.56	данные отсутствуют	данные отсутствуют	данные отсутствуют
46	1.1.45	1.1.46	108°4.4'	8.03	данные отсутствуют	данные отсутствуют	данные отсутствуют
47	1.1.46	1.1.47	92°16.6'	37.26	данные отсутствуют	данные отсутствуют	данные отсутствуют
48	1.1.47	1.1.48	84°41.5'	12.21	данные отсутствуют	данные отсутствуют	данные отсутствуют
49	1.1.48	1.1.49	84°40.0'	27.54	данные отсутствуют	данные отсутствуют	данные отсутствуют
50	1.1.49	1.1.50	84°40.9'	9.17	данные отсутствуют	данные отсутствуют	данные отсутствуют



ДОКУМЕНТ ПОДПИСАН
ЭЛЕКТРОННОЙ ПОДПИСЬЮ

Сертификат: 00BV056B7401CB38D2B3576ACDC8425108

Владелец: ФЕДЕРАЛЬНАЯ СЛУЖБА ГОСУДАРСТВЕННОЙ

РЕГИСТРАЦИИ, КАДАСТРА И КАРТОГРАФИИ

Действителен: с 27.06.2023 по 19.09.2024

полное наименование должности

инициалы, фамилия

Земельный участок

вид объекта недвижимости

Лист № 3 раздела 3.1

Всего листов раздела 3.1: 26

Всего разделов: 8

Всего листов выписки: 84

18.10.2023г. № КУВИ-001/2023-237210802

Кадастровый номер:

47:03:0000000:6406

1	2	3	4	5	6	7	8
51	1.1.50	1.1.51	84°39.9'	20.65	данные отсутствуют	данные отсутствуют	данные отсутствуют
52	1.1.51	1.1.52	92°40.1'	8.38	данные отсутствуют	данные отсутствуют	данные отсутствуют
53	1.1.52	1.1.53	103°56.7'	30.58	данные отсутствуют	данные отсутствуют	данные отсутствуют
54	1.1.53	1.1.54	116°4.1'	19.62	данные отсутствуют	данные отсутствуют	данные отсутствуют
55	1.1.54	1.1.55	116°6.5'	11.23	данные отсутствуют	данные отсутствуют	данные отсутствуют
56	1.1.55	1.1.56	106°24.3'	28.57	данные отсутствуют	данные отсутствуют	данные отсутствуют
57	1.1.56	1.1.57	98°56.6'	10.36	данные отсутствуют	данные отсутствуют	данные отсутствуют
58	1.1.57	1.1.58	96°53.5'	33.58	данные отсутствуют	данные отсутствуют	данные отсутствуют
59	1.1.58	1.1.59	96°28.6'	22.34	данные отсутствуют	данные отсутствуют	данные отсутствуют
60	1.1.59	1.1.60	102°17.5'	25.5	данные отсутствуют	данные отсутствуют	данные отсутствуют
61	1.1.60	1.1.61	102°17.6'	24	данные отсутствуют	данные отсутствуют	данные отсутствуют
62	1.1.61	1.1.62	23°5.0'	3.9	данные отсутствуют	данные отсутствуют	данные отсутствуют
63	1.1.62	1.1.63	107°57.1'	12.36	данные отсутствуют	данные отсутствуют	данные отсутствуют
64	1.1.63	1.1.64	121°14.0'	55.98	данные отсутствуют	данные отсутствуют	данные отсутствуют
65	1.1.64	1.1.65	121°14.8'	7.29	данные отсутствуют	данные отсутствуют	данные отсутствуют
66	1.1.65	1.1.66	114°46.4'	33.32	данные отсутствуют	данные отсутствуют	данные отсутствуют
67	1.1.66	1.1.67	107°0.2'	11.15	данные отсутствуют	данные отсутствуют	данные отсутствуют
68	1.1.67	1.1.68	106°54.7'	26.99	данные отсутствуют	данные отсутствуют	данные отсутствуют
69	1.1.68	1.1.69	103°6.5'	20.5	данные отсутствуют	данные отсутствуют	данные отсутствуют
70	1.1.69	1.1.70	103°5.3'	40.58	данные отсутствуют	данные отсутствуют	данные отсутствуют
71	1.1.70	1.1.71	94°55.8'	8.84	данные отсутствуют	данные отсутствуют	данные отсутствуют
72	1.1.70	1.1.70			данные отсутствуют	47:03:0207001:691	адрес отсутствует
73	1.1.71	1.1.72	94°54.6'	14.95	данные отсутствуют	данные отсутствуют	данные отсутствуют
74	1.1.72	1.1.73	88°6.8'	18.84	данные отсутствуют	данные отсутствуют	данные отсутствуют
75	1.1.73	1.1.74	89°28.8'	6.61	данные отсутствуют	данные отсутствуют	данные отсутствуют
76	1.1.74	1.1.75	89°23.2'	14	данные отсутствуют	данные отсутствуют	данные отсутствуют
77	1.1.75	1.1.76	89°23.6'	8.51	данные отсутствуют	данные отсутствуют	данные отсутствуют
78	1.1.76	1.1.77	168°34.0'	2.72	данные отсутствуют	данные отсутствуют	данные отсутствуют
79	1.1.77	1.1.78	84°15.2'	6.39	данные отсутствуют	данные отсутствуют	данные отсутствуют



ДОКУМЕНТ ПОДПИСАН
ЭЛЕКТРОННОЙ ПОДПИСЬЮ

Сертификат: 00BV056B7401CB38D2B3576ACDC8425108

Владелец: ФЕДЕРАЛЬНАЯ СЛУЖБА ГОСУДАРСТВЕННОЙ

РЕГИСТРАЦИИ, КАДАСТРА И КАРТОГРАФИИ

Действителен: с 27.06.2023 по 19.09.2024

полное наименование должности

инициалы, фамилия

Земельный участок

вид объекта недвижимости

Лист № 4 раздела 3.1

Всего листов раздела 3.1: 26

Всего разделов: 8

Всего листов выписки: 84

18.10.2023г. № КУВИ-001/2023-237210802

Кадастровый номер:

47:03:0000000:6406

1	2	3	4	5	6	7	8
80	1.1.78	1.1.79	84°19.4'	16.28	данные отсутствуют	данные отсутствуют	данные отсутствуют
81	1.1.78	1.1.78			данные отсутствуют	47:03:0207001:184	Ленинградская область, г.Приозерск, ул.Квартальная, д.7, кв.3
82	1.1.79	1.1.80	73°42.3'	24.56	данные отсутствуют	данные отсутствуют	данные отсутствуют
83	1.1.80	1.1.81	70°15.7'	5.98	данные отсутствуют	данные отсутствуют	данные отсутствуют
84	1.1.81	1.1.82	70°14.2'	16.5	данные отсутствуют	данные отсутствуют	данные отсутствуют
85	1.1.82	1.1.83	69°47.5'	16.96	данные отсутствуют	данные отсутствуют	данные отсутствуют
86	1.1.83	1.1.84	78°43.1'	19.48	данные отсутствуют	данные отсутствуют	данные отсутствуют
87	1.1.84	1.1.85	92°26.7'	16.65	данные отсутствуют	данные отсутствуют	данные отсутствуют
88	1.1.85	1.1.86	106°26.2'	32.83	данные отсутствуют	данные отсутствуют	данные отсутствуют
89	1.1.86	1.1.87	131°9.7'	10.98	данные отсутствуют	данные отсутствуют	данные отсутствуют
90	1.1.87	1.1.88	131°5.8'	11.53	данные отсутствуют	данные отсутствуют	данные отсутствуют
91	1.1.88	1.1.89	147°31.3'	11.29	данные отсутствуют	данные отсутствуют	данные отсутствуют
92	1.1.89	1.1.90	147°21.8'	18.1	данные отсутствуют	данные отсутствуют	данные отсутствуют
93	1.1.90	1.1.91	147°56.2'	9.57	данные отсутствуют	данные отсутствуют	данные отсутствуют
94	1.1.91	1.1.92	167°50.6'	17.38	данные отсутствуют	данные отсутствуют	данные отсутствуют
95	1.1.92	1.1.93	147°33.4'	23.71	данные отсутствуют	данные отсутствуют	данные отсутствуют
96	1.1.93	1.1.94	136°55.2'	10.76	данные отсутствуют	данные отсутствуют	данные отсутствуют
97	1.1.94	1.1.95	136°54.9'	19.89	данные отсутствуют	данные отсутствуют	данные отсутствуют
98	1.1.95	1.1.96	138°42.8'	16.6	данные отсутствуют	данные отсутствуют	данные отсутствуют
99	1.1.96	1.1.97	136°16.7'	11.4	данные отсутствуют	данные отсутствуют	данные отсутствуют
100	1.1.97	1.1.98	136°13.4'	19.87	данные отсутствуют	данные отсутствуют	данные отсутствуют
101	1.1.98	1.1.99	144°27.4'	25.65	данные отсутствуют	данные отсутствуют	данные отсутствуют
102	1.1.99	1.1.100	144°34.6'	9.99	данные отсутствуют	данные отсутствуют	данные отсутствуют
103	1.1.100	1.1.101	153°11.7'	33.04	данные отсутствуют	47:03:0207001:337	адрес отсутствует
104	1.1.101	1.1.102	153°11.2'	8.25	данные отсутствуют	47:03:0207001:140	адрес отсутствует
105	1.1.102	1.1.103	147°1.1'	7.4	данные отсутствуют	47:03:0207001:140	адрес отсутствует
106	1.1.103	1.1.104	147°1.3'	10.49	данные отсутствуют	данные отсутствуют	данные отсутствуют
107	1.1.103	1.1.103			данные отсутствуют	47:03:0207001:980	данные отсутствуют
108	1.1.104	1.1.105	151°44.4'	10.43	данные отсутствуют	данные отсутствуют	данные отсутствуют



ДОКУМЕНТ ПОДПИСАН
ЭЛЕКТРОННОЙ ПОДПИСЬЮ

Сертификат: 00BV056B7401CB38D2B3576ACDC8425108

Владелец: ФЕДЕРАЛЬНАЯ СЛУЖБА ГОСУДАРСТВЕННОЙ

РЕГИСТРАЦИИ, КАДАСТРА И КАРТОГРАФИИ

Действителен: с 27.06.2023 по 19.09.2024

полное наименование должности

инициалы, фамилия

Земельный участок

вид объекта недвижимости

Лист № 5 раздела 3.1

Всего листов раздела 3.1: 26

Всего разделов: 8

Всего листов выписки: 84

18.10.2023г. № КУВИ-001/2023-237210802

Кадастровый номер:

47:03:0000000:6406

1	2	3	4	5	6	7	8
109	1.1.105	1.1.106	151°44.5'	14.68	данные отсутствуют	данные отсутствуют	данные отсутствуют
110	1.1.106	1.1.107	148°37.9'	50.74	данные отсутствуют	данные отсутствуют	данные отсутствуют
111	1.1.107	1.1.108	150°39.5'	25.02	данные отсутствуют	данные отсутствуют	данные отсутствуют
112	1.1.108	1.1.109	151°26.3'	35.43	данные отсутствуют	данные отсутствуют	данные отсутствуют
113	1.1.109	1.1.110	160°34.5'	27.45	данные отсутствуют	данные отсутствуют	данные отсутствуют
114	1.1.110	1.1.111	170°41.7'	16.76	данные отсутствуют	данные отсутствуют	данные отсутствуют
115	1.1.111	1.1.112	178°5.7'	76.1	данные отсутствуют	данные отсутствуют	данные отсутствуют
116	1.1.112	1.1.113	176°16.7'	18.34	данные отсутствуют	данные отсутствуют	данные отсутствуют
117	1.1.113	1.1.114	175°27.5'	39.4	данные отсутствуют	данные отсутствуют	данные отсутствуют
118	1.1.114	1.1.115	163°5.5'	15.78	данные отсутствуют	данные отсутствуют	данные отсутствуют
119	1.1.115	1.1.116	149°20.0'	14.51	данные отсутствуют	данные отсутствуют	данные отсутствуют
120	1.1.116	1.1.117	145°56.0'	35.53	данные отсутствуют	данные отсутствуют	данные отсутствуют
121	1.1.117	1.1.118	147°29.3'	35.35	данные отсутствуют	данные отсутствуют	данные отсутствуют
122	1.1.118	1.1.119	242°15.9'	16.87	данные отсутствуют	47:03:0000000:21503	адрес отсутствует
123	1.1.119	1.1.120	321°35.9'	11.75	данные отсутствуют	данные отсутствуют	данные отсутствуют
124	1.1.120	1.1.121	321°34.5'	22.91	данные отсутствуют	данные отсутствуют	данные отсутствуют
125	1.1.121	1.1.122	324°2.0'	15.85	данные отсутствуют	данные отсутствуют	данные отсутствуют
126	1.1.122	1.1.123	331°3.3'	13.68	данные отсутствуют	данные отсутствуют	данные отсутствуют
127	1.1.123	1.1.124	338°17.2'	34.27	данные отсутствуют	данные отсутствуют	данные отсутствуют
128	1.1.124	1.1.125	349°48.8'	25.79	данные отсутствуют	данные отсутствуют	данные отсутствуют
129	1.1.125	1.1.126	357°29.9'	42.38	данные отсутствуют	данные отсутствуют	данные отсутствуют
130	1.1.126	1.1.127	357°20.9'	20.32	данные отсутствуют	данные отсутствуют	данные отсутствуют
131	1.1.127	1.1.128	357°19.8'	50.89	данные отсутствуют	данные отсутствуют	данные отсутствуют
132	1.1.128	1.1.129	350°21.3'	21.19	данные отсутствуют	данные отсутствуют	данные отсутствуют
133	1.1.129	1.1.130	343°22.3'	20.27	данные отсутствуют	данные отсутствуют	данные отсутствуют
134	1.1.130	1.1.131	67°25.6'	0.96	данные отсутствуют	данные отсутствуют	данные отсутствуют
135	1.1.131	1.1.132	334°1.6'	36.01	данные отсутствуют	данные отсутствуют	данные отсутствуют
136	1.1.132	1.1.133	327°7.7'	26.18	данные отсутствуют	данные отсутствуют	данные отсутствуют
137	1.1.133	1.1.134	328°49.8'	48.51	данные отсутствуют	данные отсутствуют	данные отсутствуют



ДОКУМЕНТ ПОДПИСАН
ЭЛЕКТРОННОЙ ПОДПИСЬЮ

Сертификат: 00BV056B7401CB38D2B3576ACDC8425108

Владелец: ФЕДЕРАЛЬНАЯ СЛУЖБА ГОСУДАРСТВЕННОЙ

РЕГИСТРАЦИИ, КАДАСТРА И КАРТОГРАФИИ

Действителен: с 27.06.2023 по 19.09.2024

полное наименование должности

инициалы, фамилия

Земельный участок

вид объекта недвижимости

Лист № 6 раздела 3.1

Всего листов раздела 3.1: 26

Всего разделов: 8

Всего листов выписки: 84

18.10.2023г. № КУВИ-001/2023-237210802

Кадастровый номер:

47:03:0000000:6406

1	2	3	4	5	6	7	8
138	1.1.134	1.1.135	331°39.9'	13.46	данные отсутствуют	данные отсутствуют	данные отсутствуют
139	1.1.135	1.1.136	330°47.7'	30.29	данные отсутствуют	данные отсутствуют	данные отсутствуют
140	1.1.136	1.1.137	333°14.0'	26.82	данные отсутствуют	данные отсутствуют	данные отсутствуют
141	1.1.137	1.1.138	333°10.3'	13.65	данные отсутствуют	данные отсутствуют	данные отсутствуют
142	1.1.138	1.1.139	324°27.6'	33.69	данные отсутствуют	данные отсутствуют	данные отсутствуют
143	1.1.139	1.1.140	318°46.4'	21.59	данные отсутствуют	данные отсутствуют	данные отсутствуют
144	1.1.140	1.1.141	322°7.5'	6.96	данные отсутствуют	данные отсутствуют	данные отсутствуют
145	1.1.141	1.1.142	317°28.9'	12.41	данные отсутствуют	данные отсутствуют	данные отсутствуют
146	1.1.142	1.1.143	317°30.5'	27.15	данные отсутствуют	данные отсутствуют	данные отсутствуют
147	1.1.143	1.1.144	308°51.4'	11.83	данные отсутствуют	данные отсутствуют	данные отсутствуют
148	1.1.144	1.1.145	310°23.8'	12.16	данные отсутствуют	данные отсутствуют	данные отсутствуют
149	1.1.145	1.1.146	323°36.3'	11.34	данные отсутствуют	данные отсутствуют	данные отсутствуют
150	1.1.146	1.1.147	325°9.5'	11.19	данные отсутствуют	данные отсутствуют	данные отсутствуют
151	1.1.147	1.1.148	334°12.4'	30.57	данные отсутствуют	данные отсутствуют	данные отсутствуют
152	1.1.148	1.1.149	321°59.3'	22.38	данные отсутствуют	данные отсутствуют	данные отсутствуют
153	1.1.149	1.1.150	303°40.6'	11.92	данные отсутствуют	данные отсутствуют	данные отсутствуют
154	1.1.150	1.1.151	303°40.3'	8.71	данные отсутствуют	данные отсутствуют	данные отсутствуют
155	1.1.151	1.1.152	289°30.1'	9.86	данные отсутствуют	данные отсутствуют	данные отсутствуют
156	1.1.152	1.1.153	271°55.9'	12.47	данные отсутствуют	данные отсутствуют	данные отсутствуют
157	1.1.153	1.1.154	258°53.9'	15.58	данные отсутствуют	данные отсутствуют	данные отсутствуют
158	1.1.154	1.1.155	251°15.6'	27.89	данные отсутствуют	данные отсутствуют	данные отсутствуют
159	1.1.155	1.1.156	185°57.6'	6.16	данные отсутствуют	данные отсутствуют	данные отсутствуют
160	1.1.156	1.1.157	249°8.3'	22.86	данные отсутствуют	данные отсутствуют	данные отсутствуют
161	1.1.157	1.1.158	257°57.0'	7.14	данные отсутствуют	данные отсутствуют	данные отсутствуют
162	1.1.158	1.1.159	257°49.1'	8.39	данные отсутствуют	данные отсутствуют	данные отсутствуют
163	1.1.159	1.1.160	262°2.7'	25.51	данные отсутствуют	данные отсутствуют	данные отсутствуют
164	1.1.160	1.1.161	264°26.2'	15.06	данные отсутствуют	данные отсутствуют	данные отсутствуют
165	1.1.161	1.1.162	264°27.2'	12.93	данные отсутствуют	данные отсутствуют	данные отсутствуют
166	1.1.162	1.1.163	268°6.0'	21.41	данные отсутствуют	данные отсутствуют	данные отсутствуют



ДОКУМЕНТ ПОДПИСАН
ЭЛЕКТРОННОЙ ПОДПИСЬЮ

Сертификат: 00BV056B7401CB38D2B3576ACDC8425108

Владелец: ФЕДЕРАЛЬНАЯ СЛУЖБА ГОСУДАРСТВЕННОЙ

РЕГИСТРАЦИИ, КАДАСТРА И КАРТОГРАФИИ

Действителен: с 27.06.2023 по 19.09.2024

полное наименование должности

инициалы, фамилия

Земельный участок

вид объекта недвижимости

Лист № 7 раздела 3.1

Всего листов раздела 3.1: 26

Всего разделов: 8

Всего листов выписки: 84

18.10.2023г. № КУВИ-001/2023-237210802

Кадастровый номер:

47:03:0000000:6406

1	2	3	4	5	6	7	8
167	1.1.163	1.1.164	274°56.3`	27.64	данные отсутствуют	данные отсутствуют	данные отсутствуют
168	1.1.164	1.1.165	283°6.4`	22.89	данные отсутствуют	данные отсутствуют	данные отсутствуют
169	1.1.165	1.1.166	283°7.4`	40.52	данные отсутствуют	данные отсутствуют	данные отсутствуют
170	1.1.166	1.1.167	285°58.7`	11.81	данные отсутствуют	данные отсутствуют	данные отсутствуют
171	1.1.167	1.1.168	285°58.1`	26.9	данные отсутствуют	данные отсутствуют	данные отсутствуют
172	1.1.168	1.1.169	294°6.7`	18.8	данные отсутствуют	данные отсутствуют	данные отсутствуют
173	1.1.169	1.1.170	294°8.2`	21.84	данные отсутствуют	данные отсутствуют	данные отсутствуют
174	1.1.170	1.1.171	303°9.7`	40.91	данные отсутствуют	данные отсутствуют	данные отсутствуют
175	1.1.171	1.1.172	303°9.8`	18.99	данные отсутствуют	данные отсутствуют	данные отсутствуют
176	1.1.172	1.1.173	287°11.8`	23.57	данные отсутствуют	данные отсутствуют	данные отсутствуют
177	1.1.173	1.1.174	280°58.6`	13.13	данные отсутствуют	данные отсутствуют	данные отсутствуют
178	1.1.174	1.1.175	280°57.9`	19.56	данные отсутствуют	данные отсутствуют	данные отсутствуют
179	1.1.175	1.1.176	276°29.4`	21.59	данные отсутствуют	данные отсутствуют	данные отсутствуют
180	1.1.176	1.1.177	276°52.9`	11.94	данные отсутствуют	данные отсутствуют	данные отсутствуют
181	1.1.177	1.1.178	276°54.0`	22.14	данные отсутствуют	данные отсутствуют	данные отсутствуют
182	1.1.178	1.1.179	278°55.0`	12.26	данные отсутствуют	данные отсутствуют	данные отсутствуют
183	1.1.179	1.1.180	286°22.1`	7.98	данные отсутствуют	данные отсутствуют	данные отсутствуют
184	1.1.180	1.1.181	286°26.0`	24	данные отсутствуют	данные отсутствуют	данные отсутствуют
185	1.1.181	1.1.182	296°4.5`	30.35	данные отсутствуют	данные отсутствуют	данные отсутствуют
186	1.1.182	1.1.183	283°56.4`	25.9	данные отсутствуют	данные отсутствуют	данные отсутствуют
187	1.1.183	1.1.184	272°41.5`	11.71	данные отсутствуют	данные отсутствуют	данные отсутствуют
188	1.1.184	1.1.185	262°46.1`	25.98	данные отсутствуют	данные отсутствуют	данные отсутствуют
189	1.1.185	1.1.186	265°38.8`	16.21	данные отсутствуют	данные отсутствуют	данные отсутствуют
190	1.1.186	1.1.187	265°38.6`	16.46	данные отсутствуют	данные отсутствуют	данные отсутствуют
191	1.1.187	1.1.188	355°36.1`	5.87	данные отсутствуют	данные отсутствуют	данные отсутствуют
192	1.1.188	1.1.189	272°2.8`	24.36	данные отсутствуют	данные отсутствуют	данные отсутствуют
193	1.1.189	1.1.190	272°0.0`	3.15	данные отсутствуют	данные отсутствуют	данные отсутствуют
194	1.1.190	1.1.191	272°3.7`	28.07	данные отсутствуют	данные отсутствуют	данные отсутствуют
195	1.1.191	1.1.192	271°54.4`	17.14	данные отсутствуют	данные отсутствуют	данные отсутствуют



ДОКУМЕНТ ПОДПИСАН
ЭЛЕКТРОННОЙ ПОДПИСЬЮ

Сертификат: 00BV056B7401CB38D2B3576ACDC8425108

Владелец: ФЕДЕРАЛЬНАЯ СЛУЖБА ГОСУДАРСТВЕННОЙ

РЕГИСТРАЦИИ, КАДАСТРА И КАРТОГРАФИИ

Действителен: с 27.06.2023 по 19.09.2024

полное наименование должности

инициалы, фамилия

Земельный участок

вид объекта недвижимости

Лист № 8 раздела 3.1

Всего листов раздела 3.1: 26

Всего разделов: 8

Всего листов выписки: 84

18.10.2023г. № КУВИ-001/2023-237210802

Кадастровый номер:

47:03:0000000:6406

1	2	3	4	5	6	7	8
196	1.1.192	1.1.193	271°55.6`	14.57	данные отсутствуют	данные отсутствуют	данные отсутствуют
197	1.1.193	1.1.194	279°31.7`	25.43	данные отсутствуют	данные отсутствуют	данные отсутствуют
198	1.1.194	1.1.195	293°28.7`	25.25	данные отсутствуют	данные отсутствуют	данные отсутствуют
199	1.1.195	1.1.196	314°16.3`	30.56	данные отсутствуют	данные отсутствуют	данные отсутствуют
200	1.1.196	1.1.197	314°17.2`	16.46	данные отсутствуют	данные отсутствуют	данные отсутствуют
201	1.1.197	1.1.198	314°19.7`	4.82	данные отсутствуют	данные отсутствуют	данные отсутствуют
202	1.1.198	1.1.199	321°17.9`	17.08	данные отсутствуют	данные отсутствуют	данные отсутствуют
203	1.1.199	1.1.200	228°14.2`	5.51	данные отсутствуют	данные отсутствуют	данные отсутствуют
204	1.1.200	1.1.201	321°18.0`	13.34	данные отсутствуют	данные отсутствуют	данные отсутствуют
205	1.1.201	1.1.202	321°19.6`	30.68	данные отсутствуют	данные отсутствуют	данные отсутствуют
206	1.1.202	1.1.203	327°52.4`	22.66	данные отсутствуют	данные отсутствуют	данные отсутствуют
207	1.1.203	1.1.204	327°54.1`	20.36	данные отсутствуют	данные отсутствуют	данные отсутствуют
208	1.1.204	1.1.205	324°7.6`	28.09	данные отсутствуют	данные отсутствуют	данные отсутствуют
209	1.1.205	1.1.206	315°57.4`	11	данные отсутствуют	данные отсутствуют	данные отсутствуют
210	1.1.206	1.1.207	316°2.3`	26.94	данные отсутствуют	данные отсутствуют	данные отсутствуют
211	1.1.207	1.1.208	309°43.4`	23.3	данные отсутствуют	данные отсутствуют	данные отсутствуют
212	1.1.208	1.1.209	309°43.0`	7.45	данные отсутствуют	данные отсутствуют	данные отсутствуют
213	1.1.209	1.1.210	299°40.7`	24.3	данные отсутствуют	данные отсутствуют	данные отсутствуют
214	1.1.210	1.1.211	290°26.0`	7.7	данные отсутствуют	данные отсутствуют	данные отсутствуют
215	1.1.211	1.1.212	290°29.0`	9.37	данные отсутствуют	данные отсутствуют	данные отсутствуют
216	1.1.212	1.1.213	283°8.3`	22.75	данные отсутствуют	данные отсутствуют	данные отсутствуют
217	1.1.213	1.1.214	278°34.4`	11.13	данные отсутствуют	данные отсутствуют	данные отсутствуют
218	1.1.214	1.1.215	274°25.5`	11.53	данные отсутствуют	данные отсутствуют	данные отсутствуют
219	1.1.215	1.1.216	269°40.1`	41.55	данные отсутствуют	данные отсутствуют	данные отсутствуют
220	1.1.216	1.1.217	269°42.3`	23.28	данные отсутствуют	данные отсутствуют	данные отсутствуют
221	1.1.217	1.1.218	269°40.3`	15.74	данные отсутствуют	47:03:0200000:72(11)	адрес отсутствует
222	1.1.218	1.1.219	269°42.2`	7.71	данные отсутствуют	47:03:0200000:72(11)	адрес отсутствует
223	1.1.219	1.1.220	269°45.3`	11.67	данные отсутствуют	47:03:0200000:72(11)	адрес отсутствует
224	1.1.220	1.1.221	275°22.9`	7.78	данные отсутствуют	47:03:0200000:72(11)	адрес отсутствует



ДОКУМЕНТ ПОДПИСАН
ЭЛЕКТРОННОЙ ПОДПИСЬЮ

Сертификат: 00BV056B7401CB38D2B3576ACDC8425108

Владелец: ФЕДЕРАЛЬНАЯ СЛУЖБА ГОСУДАРСТВЕННОЙ

РЕГИСТРАЦИИ, КАДАСТРА И КАРТОГРАФИИ

Действителен: с 27.06.2023 по 19.09.2024

полное наименование должности

инициалы, фамилия

Земельный участок

вид объекта недвижимости

Лист № 9 раздела 3.1

Всего листов раздела 3.1: 26

Всего разделов: 8

Всего листов выписки: 84

18.10.2023г. № КУВИ-001/2023-237210802

Кадастровый номер:

47:03:0000000:6406

1	2	3	4	5	6	7	8
225	1.1.221	1.1.222	288°30.7'	14.24	данные отсутствуют	данные отсутствуют	данные отсутствуют
226	1.1.222	1.1.223	288°43.9'	10.37	данные отсутствуют	данные отсутствуют	данные отсутствуют
227	1.1.223	1.1.224	309°13.6'	16.24	данные отсутствуют	данные отсутствуют	данные отсутствуют
228	1.1.224	1.1.225	299°26.9'	4.8	данные отсутствуют	данные отсутствуют	данные отсутствуют
229	1.1.225	1.1.226	299°38.8'	18.64	данные отсутствуют	47:03:0200000:72(11)	адрес отсутствует
230	1.1.226	1.1.227	7°33.7'	2.28	данные отсутствуют	47:03:0200000:72(11)	адрес отсутствует
231	1.1.227	1.1.228	307°1.3'	22.62	данные отсутствуют	47:03:0200000:72(11)	адрес отсутствует
232	1.1.228	1.1.229	307°1.3'	40.29	данные отсутствуют	47:03:0200000:72(11)	адрес отсутствует
233	1.1.229	1.1.230	307°3.2'	26.85	данные отсутствуют	данные отсутствуют	данные отсутствуют
234	1.1.230	1.1.231	217°41.6'	3.06	данные отсутствуют	данные отсутствуют	данные отсутствуют
235	1.1.231	1.1.232	310°11.0'	11.28	данные отсутствуют	данные отсутствуют	данные отсутствуют
236	1.1.231	1.1.231			данные отсутствуют	47:03:0200000:72(11)	адрес отсутствует
237	1.1.232	1.1.233	310°9.7'	17.94	данные отсутствуют	данные отсутствуют	данные отсутствуют
238	1.1.233	1.1.1	350°58.7'	4.27	данные отсутствуют	данные отсутствуют	данные отсутствуют
239	2.1.1	2.1.2	89°14.8'	10.65	данные отсутствуют	47:03:0000000:21498	адрес отсутствует
240	2.1.2	2.1.3	23°15.1'	22.37	данные отсутствуют	47:03:0000000:21498	адрес отсутствует
241	2.1.3	2.1.4	123°22.9'	12.89	данные отсутствуют	данные отсутствуют	данные отсутствуют
242	2.1.4	2.1.5	123°22.9'	50.35	данные отсутствуют	данные отсутствуют	данные отсутствуют
243	2.1.5	2.1.6	128°59.5'	24.25	данные отсутствуют	данные отсутствуют	данные отсутствуют
244	2.1.6	2.1.7	145°23.1'	22.52	данные отсутствуют	данные отсутствуют	данные отсутствуют
245	2.1.7	2.1.8	154°42.5'	18.72	данные отсутствуют	данные отсутствуют	данные отсутствуют
246	2.1.8	2.1.9	143°25.7'	37.14	данные отсутствуют	данные отсутствуют	данные отсутствуют
247	2.1.9	2.1.10	140°50.7'	74.93	данные отсутствуют	данные отсутствуют	данные отсутствуют
248	2.1.10	2.1.11	140°49.6'	61.85	данные отсутствуют	данные отсутствуют	данные отсутствуют
249	2.1.11	2.1.12	135°19.3'	18.93	данные отсутствуют	данные отсутствуют	данные отсутствуют
250	2.1.12	2.1.13	135°18.0'	41.81	данные отсутствуют	данные отсутствуют	данные отсутствуют
251	2.1.13	2.1.14	124°10.3'	17.47	данные отсутствуют	данные отсутствуют	данные отсутствуют
252	2.1.14	2.1.15	120°18.2'	51.65	данные отсутствуют	данные отсутствуют	данные отсутствуют
253	2.1.15	2.1.16	128°13.7'	9.53	данные отсутствуют	данные отсутствуют	данные отсутствуют



ДОКУМЕНТ ПОДПИСАН
ЭЛЕКТРОННОЙ ПОДПИСЬЮ

Сертификат: 00BV056B7401CB38D2B3576ACDC8425108

Владелец: ФЕДЕРАЛЬНАЯ СЛУЖБА ГОСУДАРСТВЕННОЙ

РЕГИСТРАЦИИ, КАДАСТРА И КАРТОГРАФИИ

Действителен: с 27.06.2023 по 19.09.2024

полное наименование должности

инициалы, фамилия

Земельный участок

вид объекта недвижимости

Лист № 10 раздела 3.1

Всего листов раздела 3.1: 26

Всего разделов: 8

Всего листов выписки: 84

18.10.2023г. № КУВИ-001/2023-237210802

Кадастровый номер:

47:03:0000000:6406

1	2	3	4	5	6	7	8
254	2.1.16	2.1.17	128°9.4'	15.67	данные отсутствуют	данные отсутствуют	данные отсутствуют
255	2.1.17	2.1.18	137°11.4'	16.47	данные отсутствуют	данные отсутствуют	данные отсутствуют
256	2.1.18	2.1.19	148°45.6'	15.64	данные отсутствуют	данные отсутствуют	данные отсутствуют
257	2.1.19	2.1.20	148°43.9'	14.51	данные отсутствуют	данные отсутствуют	данные отсутствуют
258	2.1.20	2.1.21	168°8.6'	27.3	данные отсутствуют	данные отсутствуют	данные отсутствуют
259	2.1.21	2.1.22	176°37.1'	30.34	данные отсутствуют	данные отсутствуют	данные отсутствуют
260	2.1.22	2.1.23	176°39.4'	13.71	данные отсутствуют	данные отсутствуют	данные отсутствуют
261	2.1.23	2.1.24	167°10.3'	20.27	данные отсутствуют	данные отсутствуют	данные отсутствуют
262	2.1.24	2.1.25	162°8.2'	19.66	данные отсутствуют	данные отсутствуют	данные отсутствуют
263	2.1.25	2.1.26	149°19.2'	16.95	данные отсутствуют	данные отсутствуют	данные отсутствуют
264	2.1.26	2.1.27	127°34.6'	26.43	данные отсутствуют	данные отсутствуют	данные отсутствуют
265	2.1.27	2.1.28	121°39.5'	27.76	данные отсутствуют	данные отсутствуют	данные отсутствуют
266	2.1.28	2.1.29	127°11.9'	19.9	данные отсутствуют	данные отсутствуют	данные отсутствуют
267	2.1.29	2.1.30	136°46.7'	28.49	данные отсутствуют	данные отсутствуют	данные отсутствуют
268	2.1.30	2.1.31	142°48.8'	29.33	данные отсутствуют	данные отсутствуют	данные отсутствуют
269	2.1.31	2.1.32	145°39.5'	34.87	данные отсутствуют	данные отсутствуют	данные отсутствуют
270	2.1.32	2.1.33	145°41.5'	23.93	данные отсутствуют	данные отсутствуют	данные отсутствуют
271	2.1.33	2.1.34	137°58.2'	8.05	данные отсутствуют	данные отсутствуют	данные отсутствуют
272	2.1.34	2.1.35	126°14.8'	11.94	данные отсутствуют	данные отсутствуют	данные отсутствуют
273	2.1.35	2.1.36	118°38.7'	18.73	данные отсутствуют	данные отсутствуют	данные отсутствуют
274	2.1.36	2.1.37	118°36.1'	16.36	данные отсутствуют	данные отсутствуют	данные отсутствуют
275	2.1.37	2.1.38	118°36.6'	0.25	данные отсутствуют	данные отсутствуют	данные отсутствуют
276	2.1.38	2.1.39	117°15.8'	22	данные отсутствуют	данные отсутствуют	данные отсутствуют
277	2.1.39	2.1.40	130°50.9'	24.81	данные отсутствуют	данные отсутствуют	данные отсутствуют
278	2.1.40	2.1.41	130°41.8'	7.91	данные отсутствуют	данные отсутствуют	данные отсутствуют
279	2.1.41	2.1.42	142°20.2'	18.94	данные отсутствуют	данные отсутствуют	данные отсутствуют
280	2.1.42	2.1.43	152°46.8'	29.76	данные отсутствуют	данные отсутствуют	данные отсутствуют
281	2.1.43	2.1.44	156°57.9'	11.47	данные отсутствуют	данные отсутствуют	данные отсутствуют
282	2.1.44	2.1.45	156°57.1'	56.86	данные отсутствуют	данные отсутствуют	данные отсутствуют



ДОКУМЕНТ ПОДПИСАН
ЭЛЕКТРОННОЙ ПОДПИСЬЮ

Сертификат: 00BV056B7401CB38D2B3576ACDC8425108

Владелец: ФЕДЕРАЛЬНАЯ СЛУЖБА ГОСУДАРСТВЕННОЙ

РЕГИСТРАЦИИ, КАДАСТРА И КАРТОГРАФИИ

Действителен: с 27.06.2023 по 19.09.2024

полное наименование должности

инициалы, фамилия

Земельный участок

вид объекта недвижимости

Лист № 11 раздела 3.1

Всего листов раздела 3.1: 26

Всего разделов: 8

Всего листов выписки: 84

18.10.2023г. № КУВИ-001/2023-237210802

Кадастровый номер:

47:03:0000000:6406

1	2	3	4	5	6	7	8
283	2.1.45	2.1.46	149°49.9'	18.29	данные отсутствуют	данные отсутствуют	данные отсутствуют
284	2.1.46	2.1.47	138°44.8'	21.64	данные отсутствуют	данные отсутствуют	данные отсутствуют
285	2.1.47	2.1.48	128°23.8'	22.51	данные отсутствуют	данные отсутствуют	данные отсутствуют
286	2.1.48	2.1.49	120°42.2'	20.07	данные отсутствуют	данные отсутствуют	данные отсутствуют
287	2.1.49	2.1.50	117°56.3'	16.24	данные отсутствуют	данные отсутствуют	данные отсутствуют
288	2.1.50	2.1.51	113°1.0'	36.7	данные отсутствуют	данные отсутствуют	данные отсутствуют
289	2.1.51	2.1.52	109°23.5'	9.67	данные отсутствуют	данные отсутствуют	данные отсутствуют
290	2.1.52	2.1.53	109°16.1'	8.49	данные отсутствуют	данные отсутствуют	данные отсутствуют
291	2.1.53	2.1.54	102°24.7'	22.33	данные отсутствуют	данные отсутствуют	данные отсутствуют
292	2.1.54	2.1.55	94°55.4'	18.53	данные отсутствуют	данные отсутствуют	данные отсутствуют
293	2.1.55	2.1.56	94°55.6'	44.95	данные отсутствуют	данные отсутствуют	данные отсутствуют
294	2.1.56	2.1.57	95°19.4'	39.24	данные отсутствуют	данные отсутствуют	данные отсутствуют
295	2.1.57	2.1.58	95°18.9'	23.21	данные отсутствуют	данные отсутствуют	данные отсутствуют
296	2.1.58	2.1.59	105°5.3'	20.09	данные отсутствуют	данные отсутствуют	данные отсутствуют
297	2.1.59	2.1.60	125°59.6'	5.1	данные отсутствуют	данные отсутствуют	данные отсутствуют
298	2.1.60	2.1.61	128°17.2'	64.72	данные отсутствуют	данные отсутствуют	данные отсутствуют
299	2.1.61	2.1.62	139°22.9'	24.99	данные отсутствуют	данные отсутствуют	данные отсутствуют
300	2.1.62	2.1.63	143°51.1'	24.17	данные отсутствуют	данные отсутствуют	данные отсутствуют
301	2.1.63	2.1.64	138°47.8'	14.95	данные отсутствуют	данные отсутствуют	данные отсутствуют
302	2.1.64	2.1.65	134°37.3'	21.44	данные отсутствуют	данные отсутствуют	данные отсутствуют
303	2.1.65	2.1.66	129°31.1'	13.25	данные отсутствуют	данные отсутствуют	данные отсутствуют
304	2.1.66	2.1.67	126°24.3'	21.95	данные отсутствуют	данные отсутствуют	данные отсутствуют
305	2.1.67	2.1.68	101°48.0'	18.34	данные отсутствуют	данные отсутствуют	данные отсутствуют
306	2.1.68	2.1.69	123°44.9'	43.42	данные отсутствуют	данные отсутствуют	данные отсутствуют
307	2.1.69	2.1.70	47°25.5'	11.37	данные отсутствуют	данные отсутствуют	данные отсутствуют
308	2.1.69	2.1.69			данные отсутствуют	47:03:0205002:390	данные отсутствуют
309	2.1.70	2.1.71	127°39.2'	37.88	данные отсутствуют	данные отсутствуют	данные отсутствуют
310	2.1.71	2.1.72	210°54.7'	11.1	данные отсутствуют	данные отсутствуют	данные отсутствуют
311	2.1.72	2.1.73	124°51.2'	32.23	данные отсутствуют	данные отсутствуют	данные отсутствуют



ДОКУМЕНТ ПОДПИСАН
ЭЛЕКТРОННОЙ ПОДПИСЬЮ

Сертификат: 00BV056B7401CB38D2B3576ACDC8425108

Владелец: ФЕДЕРАЛЬНАЯ СЛУЖБА ГОСУДАРСТВЕННОЙ

РЕГИСТРАЦИИ, КАДАСТРА И КАРТОГРАФИИ

Действителен: с 27.06.2023 по 19.09.2024

полное наименование должности

инициалы, фамилия

Земельный участок

вид объекта недвижимости

Лист № 12 раздела 3.1

Всего листов раздела 3.1: 26

Всего разделов: 8

Всего листов выписки: 84

18.10.2023г. № КУВИ-001/2023-237210802

Кадастровый номер:

47:03:0000000:6406

1	2	3	4	5	6	7	8
312	2.1.73	2.1.74	204°46.9'	5.61	данные отсутствуют	данные отсутствуют	данные отсутствуют
313	2.1.74	2.1.75	112°8.8'	40.58	данные отсутствуют	данные отсутствуют	данные отсутствуют
314	2.1.75	2.1.76	21°37.3'	4.15	данные отсутствуют	данные отсутствуют	данные отсутствуют
315	2.1.76	2.1.77	107°59.5'	60.83	данные отсутствуют	данные отсутствуют	данные отсутствуют
316	2.1.77	2.1.78	99°51.4'	48.37	данные отсутствуют	данные отсутствуют	данные отсутствуют
317	2.1.78	2.1.79	99°4.7'	24.84	данные отсутствуют	данные отсутствуют	данные отсутствуют
318	2.1.79	2.1.80	104°20.6'	26.76	данные отсутствуют	данные отсутствуют	данные отсутствуют
319	2.1.80	2.1.81	110°42.1'	25.35	данные отсутствуют	данные отсутствуют	данные отсутствуют
320	2.1.81	2.1.82	110°36.3'	8.27	данные отсутствуют	данные отсутствуют	данные отсутствуют
321	2.1.82	2.1.83	117°50.8'	17	данные отсутствуют	данные отсутствуют	данные отсутствуют
322	2.1.83	2.1.84	117°50.3'	35.61	данные отсутствуют	данные отсутствуют	данные отсутствуют
323	2.1.84	2.1.85	126°26.5'	32.88	данные отсутствуют	данные отсутствуют	данные отсутствуют
324	2.1.85	2.1.86	126°24.1'	11.02	данные отсутствуют	данные отсутствуют	данные отсутствуют
325	2.1.86	2.1.87	131°36.3'	20.3	данные отсутствуют	данные отсутствуют	данные отсутствуют
326	2.1.87	2.1.88	131°35.5'	33.07	данные отсутствуют	данные отсутствуют	данные отсутствуют
327	2.1.88	2.1.89	141°42.5'	27.48	данные отсутствуют	данные отсутствуют	данные отсутствуют
328	2.1.89	2.1.90	163°54.7'	18.08	данные отсутствуют	данные отсутствуют	данные отсутствуют
329	2.1.90	2.1.91	168°36.8'	19.1	данные отсутствуют	данные отсутствуют	данные отсутствуют
330	2.1.91	2.1.92	179°35.9'	8.55	данные отсутствуют	данные отсутствуют	данные отсутствуют
331	2.1.92	2.1.93	179°35.0'	12.4	данные отсутствуют	данные отсутствуют	данные отсутствуют
332	2.1.93	2.1.94	190°33.1'	16.16	данные отсутствуют	данные отсутствуют	данные отсутствуют
333	2.1.94	2.1.95	190°32.3'	14.87	данные отсутствуют	данные отсутствуют	данные отсутствуют
334	2.1.95	2.1.96	199°20.3'	27.06	данные отсутствуют	данные отсутствуют	данные отсутствуют
335	2.1.96	2.1.97	199°21.0'	38.21	данные отсутствуют	данные отсутствуют	данные отсутствуют
336	2.1.97	2.1.98	199°5.5'	50.57	данные отсутствуют	данные отсутствуют	данные отсутствуют
337	2.1.98	2.1.99	199°11.8'	6.9	данные отсутствуют	данные отсутствуют	данные отсутствуют
338	2.1.99	2.1.100	194°12.4'	18.74	данные отсутствуют	данные отсутствуют	данные отсутствуют
339	2.1.100	2.1.101	185°9.8'	5.11	данные отсутствуют	данные отсутствуют	данные отсутствуют
340	2.1.101	2.1.102	181°35.5'	8.64	данные отсутствуют	данные отсутствуют	данные отсутствуют



ДОКУМЕНТ ПОДПИСАН
ЭЛЕКТРОННОЙ ПОДПИСЬЮ

Сертификат: 00BV056B7401CB38D2B3576ACDC8425108

Владелец: ФЕДЕРАЛЬНАЯ СЛУЖБА ГОСУДАРСТВЕННОЙ

РЕГИСТРАЦИИ, КАДАСТРА И КАРТОГРАФИИ

Действителен: с 27.06.2023 по 19.09.2024

полное наименование должности

инициалы, фамилия

Земельный участок

вид объекта недвижимости

Лист № 13 раздела 3.1

Всего листов раздела 3.1: 26

Всего разделов: 8

Всего листов выписки: 84

18.10.2023г. № КУВИ-001/2023-237210802

Кадастровый номер:

47:03:0000000:6406

1	2	3	4	5	6	7	8
341	2.1.102	2.1.103	170°55.8`	7.93	данные отсутствуют	данные отсутствуют	данные отсутствуют
342	2.1.103	2.1.104	164°55.9`	10.23	данные отсутствуют	данные отсутствуют	данные отсутствуют
343	2.1.104	2.1.105	155°2.6`	6.21	данные отсутствуют	данные отсутствуют	данные отсутствуют
344	2.1.105	2.1.106	150°57.3`	6.1	данные отсутствуют	данные отсутствуют	данные отсутствуют
345	2.1.106	2.1.107	150°59.3`	20.43	данные отсутствуют	данные отсутствуют	данные отсутствуют
346	2.1.107	2.1.108	146°28.7`	16.06	данные отсутствуют	данные отсутствуют	данные отсутствуют
347	2.1.108	2.1.109	146°29.6`	35.67	данные отсутствуют	данные отсутствуют	данные отсутствуют
348	2.1.109	2.1.110	146°29.1`	35.48	данные отсутствуют	данные отсутствуют	данные отсутствуют
349	2.1.110	2.1.111	146°29.1`	30.9	данные отсутствуют	данные отсутствуют	данные отсутствуют
350	2.1.111	2.1.112	146°28.7`	33.97	данные отсутствуют	данные отсутствуют	данные отсутствуют
351	2.1.112	2.1.113	142°46.7`	5.54	данные отсутствуют	данные отсутствуют	данные отсутствуют
352	2.1.113	2.1.114	142°41.2`	29.45	данные отсутствуют	данные отсутствуют	данные отсутствуют
353	2.1.114	2.1.115	142°45.2`	9.12	данные отсутствуют	данные отсутствуют	данные отсутствуют
354	2.1.115	2.1.116	136°32.3`	36.34	данные отсутствуют	данные отсутствуют	данные отсутствуют
355	2.1.116	2.1.117	131°44.5`	33.21	данные отсутствуют	данные отсутствуют	данные отсутствуют
356	2.1.117	2.1.118	131°43.7`	18.09	данные отсутствуют	данные отсутствуют	данные отсутствуют
357	2.1.118	2.1.119	131°36.3`	13.49	данные отсутствуют	данные отсутствуют	данные отсутствуют
358	2.1.119	2.1.120	131°39.5`	35.91	данные отсутствуют	данные отсутствуют	данные отсутствуют
359	2.1.120	2.1.121	136°12.3`	26.23	данные отсутствуют	данные отсутствуют	данные отсутствуют
360	2.1.121	2.1.122	144°51.2`	18.43	данные отсутствуют	данные отсутствуют	данные отсутствуют
361	2.1.122	2.1.123	144°51.8`	43.92	данные отсутствуют	данные отсутствуют	данные отсутствуют
362	2.1.123	2.1.124	144°51.7`	33.15	данные отсутствуют	данные отсутствуют	данные отсутствуют
363	2.1.124	2.1.125	146°12.0`	8.7	данные отсутствуют	данные отсутствуют	данные отсутствуют
364	2.1.125	2.1.126	158°28.3`	34.28	данные отсутствуют	данные отсутствуют	данные отсутствуют
365	2.1.126	2.1.127	167°23.8`	23.28	данные отсутствуют	данные отсутствуют	данные отсутствуют
366	2.1.127	2.1.128	167°43.0`	12.69	данные отсутствуют	данные отсутствуют	данные отсутствуют
367	2.1.128	2.1.129	174°25.0`	17.47	данные отсутствуют	данные отсутствуют	данные отсутствуют
368	2.1.129	2.1.130	174°24.9`	56.11	данные отсутствуют	данные отсутствуют	данные отсутствуют
369	2.1.130	2.1.131	166°48.0`	11.3	данные отсутствуют	данные отсутствуют	данные отсутствуют



ДОКУМЕНТ ПОДПИСАН
ЭЛЕКТРОННОЙ ПОДПИСЬЮ

Сертификат: 00BV056B7401CB38D2B3576ACDC8425108

Владелец: ФЕДЕРАЛЬНАЯ СЛУЖБА ГОСУДАРСТВЕННОЙ

РЕГИСТРАЦИИ, КАДАСТРА И КАРТОГРАФИИ

Действителен: с 27.06.2023 по 19.09.2024

полное наименование должности

инициалы, фамилия

Земельный участок

вид объекта недвижимости

Лист № 14 раздела 3.1

Всего листов раздела 3.1: 26

Всего разделов: 8

Всего листов выписки: 84

18.10.2023г. № КУВИ-001/2023-237210802

Кадастровый номер:

47:03:0000000:6406

1	2	3	4	5	6	7	8
370	2.1.131	2.1.132	161°45.5'	11.25	данные отсутствуют	данные отсутствуют	данные отсутствуют
371	2.1.132	2.1.133	152°28.4'	34.4	данные отсутствуют	данные отсутствуют	данные отсутствуют
372	2.1.133	2.1.134	156°49.1'	42.73	данные отсутствуют	данные отсутствуют	данные отсутствуют
373	2.1.134	2.1.135	152°47.9'	51.87	данные отсутствуют	данные отсутствуют	данные отсутствуют
374	2.1.135	2.1.136	143°15.2'	16.75	данные отсутствуют	данные отсутствуют	данные отсутствуют
375	2.1.136	2.1.137	132°38.9'	7.41	данные отсутствуют	данные отсутствуют	данные отсутствуют
376	2.1.137	2.1.138	115°37.6'	10.66	данные отсутствуют	данные отсутствуют	данные отсутствуют
377	2.1.138	2.1.139	111°45.5'	12.22	данные отсутствуют	данные отсутствуют	данные отсутствуют
378	2.1.139	2.1.140	111°44.6'	34.85	данные отсутствуют	данные отсутствуют	данные отсутствуют
379	2.1.140	2.1.141	125°14.6'	23.95	данные отсутствуют	данные отсутствуют	данные отсутствуют
380	2.1.141	2.1.142	132°11.2'	16.71	данные отсутствуют	данные отсутствуют	данные отсутствуют
381	2.1.142	2.1.143	136°7.8'	32.64	данные отсутствуют	данные отсутствуют	данные отсутствуют
382	2.1.143	2.1.144	145°11.8'	16.26	данные отсутствуют	данные отсутствуют	данные отсутствуют
383	2.1.144	2.1.145	145°13.0'	25.43	данные отсутствуют	данные отсутствуют	данные отсутствуют
384	2.1.145	2.1.146	155°4.8'	33.49	данные отсутствуют	данные отсутствуют	данные отсутствуют
385	2.1.146	2.1.147	163°59.8'	35.69	данные отсутствуют	данные отсутствуют	данные отсутствуют
386	2.1.147	2.1.148	157°59.6'	16.6	данные отсутствуют	данные отсутствуют	данные отсутствуют
387	2.1.148	2.1.149	157°59.9'	39.24	данные отсутствуют	данные отсутствуют	данные отсутствуют
388	2.1.149	2.1.150	153°25.2'	17.66	данные отсутствуют	данные отсутствуют	данные отсутствуют
389	2.1.150	2.1.151	153°26.1'	12.68	данные отсутствуют	данные отсутствуют	данные отсутствуют
390	2.1.151	2.1.152	156°42.5'	8.07	данные отсутствуют	данные отсутствуют	данные отсутствуют
391	2.1.152	2.1.153	157°7.9'	7.98	данные отсутствуют	данные отсутствуют	данные отсутствуют
392	2.1.153	2.1.154	161°58.6'	21.17	данные отсутствуют	данные отсутствуют	данные отсутствуют
393	2.1.154	2.1.155	172°24.9'	47.12	данные отсутствуют	данные отсутствуют	данные отсутствуют
394	2.1.155	2.1.156	164°30.4'	12.39	данные отсутствуют	данные отсутствуют	данные отсутствуют
395	2.1.156	2.1.157	155°31.1'	10.33	данные отсутствуют	данные отсутствуют	данные отсутствуют
396	2.1.157	2.1.158	160°8.0'	52.03	данные отсутствуют	данные отсутствуют	данные отсутствуют
397	2.1.158	2.1.159	153°36.5'	7.4	данные отсутствуют	данные отсутствуют	данные отсутствуют
398	2.1.159	2.1.160	138°6.0'	12.16	данные отсутствуют	данные отсутствуют	данные отсутствуют



ДОКУМЕНТ ПОДПИСАН
ЭЛЕКТРОННОЙ ПОДПИСЬЮ

Сертификат: 00BV056B7401CB38D2B3576ACDC8425108

Владелец: ФЕДЕРАЛЬНАЯ СЛУЖБА ГОСУДАРСТВЕННОЙ

РЕГИСТРАЦИИ, КАДАСТРА И КАРТОГРАФИИ

Действителен: с 27.06.2023 по 19.09.2024

полное наименование должности

инициалы, фамилия

Земельный участок

вид объекта недвижимости

Лист № 15 раздела 3.1

Всего листов раздела 3.1: 26

Всего разделов: 8

Всего листов выписки: 84

18.10.2023г. № КУВИ-001/2023-237210802

Кадастровый номер:

47:03:0000000:6406

1	2	3	4	5	6	7	8
399	2.1.160	2.1.161	115°1.7'	8.51	данные отсутствуют	данные отсутствуют	данные отсутствуют
400	2.1.161	2.1.162	101°20.6'	3.3	данные отсутствуют	данные отсутствуют	данные отсутствуют
401	2.1.162	2.1.163	101°30.8'	9.92	данные отсутствуют	данные отсутствуют	данные отсутствуют
402	2.1.163	2.1.164	189°12.1'	5.07	данные отсутствуют	данные отсутствуют	данные отсутствуют
403	2.1.164	2.1.165	103°11.5'	37.82	данные отсутствуют	данные отсутствуют	данные отсутствуют
404	2.1.165	2.1.166	104°5.2'	14.05	данные отсутствуют	данные отсутствуют	данные отсутствуют
405	2.1.166	2.1.167	104°5.2'	16.6	данные отсутствуют	данные отсутствуют	данные отсутствуют
406	2.1.167	2.1.168	104°5.5'	47.19	данные отсутствуют	данные отсутствуют	данные отсутствуют
407	2.1.168	2.1.169	104°4.6'	24.18	данные отсутствуют	данные отсутствуют	данные отсутствуют
408	2.1.169	2.1.170	109°1.3'	17.89	данные отсутствуют	данные отсутствуют	данные отсутствуют
409	2.1.170	2.1.171	116°52.4'	12.43	данные отсутствуют	данные отсутствуют	данные отсутствуют
410	2.1.171	2.1.172	124°50.1'	15.83	данные отсутствуют	данные отсутствуют	данные отсутствуют
411	2.1.172	2.1.173	133°13.7'	15.1	данные отсутствуют	данные отсутствуют	данные отсутствуют
412	2.1.173	2.1.174	133°11.5'	21.52	данные отсутствуют	данные отсутствуют	данные отсутствуют
413	2.1.174	2.1.175	136°14.1'	29.19	данные отсутствуют	данные отсутствуют	данные отсутствуют
414	2.1.175	2.1.176	136°14.2'	22.93	данные отсутствуют	данные отсутствуют	данные отсутствуют
415	2.1.176	2.1.177	139°43.1'	29.4	данные отсутствуют	данные отсутствуют	данные отсутствуют
416	2.1.177	2.1.178	146°19.4'	33.49	данные отсутствуют	данные отсутствуют	данные отсутствуют
417	2.1.178	2.1.179	154°45.5'	16.27	данные отсутствуют	данные отсутствуют	данные отсутствуют
418	2.1.179	2.1.180	162°29.5'	30.71	данные отсутствуют	данные отсутствуют	данные отсутствуют
419	2.1.180	2.1.181	166°42.2'	16.7	данные отсутствуют	данные отсутствуют	данные отсутствуют
420	2.1.181	2.1.182	166°42.6'	77.13	данные отсутствуют	данные отсутствуют	данные отсутствуют
421	2.1.182	2.1.183	166°42.4'	37.27	данные отсутствуют	данные отсутствуют	данные отсутствуют
422	2.1.183	2.1.184	166°0.6'	33.09	данные отсутствуют	данные отсутствуют	данные отсутствуют
423	2.1.184	2.1.185	166°0.8'	56.93	данные отсутствуют	данные отсутствуют	данные отсутствуют
424	2.1.185	2.1.186	163°13.1'	21.47	данные отсутствуют	данные отсутствуют	данные отсутствуют
425	2.1.186	2.1.187	159°31.6'	12.18	данные отсутствуют	данные отсутствуют	данные отсутствуют
426	2.1.187	2.1.188	152°44.0'	15.35	данные отсутствуют	данные отсутствуют	данные отсутствуют
427	2.1.188	2.1.189	141°13.3'	27.86	данные отсутствуют	данные отсутствуют	данные отсутствуют



ДОКУМЕНТ ПОДПИСАН
ЭЛЕКТРОННОЙ ПОДПИСЬЮ

Сертификат: 00BV056B7401CB38D2B3576ACDC8425108

Владелец: ФЕДЕРАЛЬНАЯ СЛУЖБА ГОСУДАРСТВЕННОЙ

РЕГИСТРАЦИИ, КАДАСТРА И КАРТОГРАФИИ

Действителен: с 27.06.2023 по 19.09.2024

полное наименование должности

инициалы, фамилия

Земельный участок

вид объекта недвижимости

Лист № 16 раздела 3.1

Всего листов раздела 3.1: 26

Всего разделов: 8

Всего листов выписки: 84

18.10.2023г. № КУВИ-001/2023-237210802

Кадастровый номер:

47:03:0000000:6406

1	2	3	4	5	6	7	8
428	2.1.189	2.1.190	141°13.7'	14.47	данные отсутствуют	данные отсутствуют	данные отсутствуют
429	2.1.190	2.1.191	138°40.3'	37.33	данные отсутствуют	данные отсутствуют	данные отсутствуют
430	2.1.191	2.1.192	138°38.7'	9.23	данные отсутствуют	данные отсутствуют	данные отсутствуют
431	2.1.192	2.1.193	126°59.2'	37.33	данные отсутствуют	данные отсутствуют	данные отсутствуют
432	2.1.193	2.1.194	119°28.9'	33.49	данные отсутствуют	данные отсутствуют	данные отсутствуют
433	2.1.194	2.1.195	119°28.9'	49.21	данные отсутствуют	данные отсутствуют	данные отсутствуют
434	2.1.195	2.1.196	119°29.5'	42.13	данные отсутствуют	данные отсутствуют	данные отсутствуют
435	2.1.196	2.1.197	119°28.2'	53.03	данные отсутствуют	данные отсутствуют	данные отсутствуют
436	2.1.197	2.1.198	119°28.0'	27.04	данные отсутствуют	данные отсутствуют	данные отсутствуют
437	2.1.198	2.1.199	117°10.0'	28.52	данные отсутствуют	данные отсутствуют	данные отсутствуют
438	2.1.199	2.1.200	210°21.7'	5.54	данные отсутствуют	данные отсутствуют	данные отсутствуют
439	2.1.200	2.1.201	116°18.3'	45.29	данные отсутствуют	данные отсутствуют	данные отсутствуют
440	2.1.201	2.1.202	116°17.4'	33.6	данные отсутствуют	данные отсутствуют	данные отсутствуют
441	2.1.202	2.1.203	111°35.9'	19.83	данные отсутствуют	данные отсутствуют	данные отсутствуют
442	2.1.203	2.1.204	103°6.8'	15.82	данные отсутствуют	данные отсутствуют	данные отсутствуют
443	2.1.204	2.1.205	89°24.7'	15.57	данные отсутствуют	данные отсутствуют	данные отсутствуют
444	2.1.205	2.1.206	76°35.8'	19.33	данные отсутствуют	данные отсутствуют	данные отсутствуют
445	2.1.206	2.1.207	58°53.3'	59.98	данные отсутствуют	данные отсутствуют	данные отсутствуют
446	2.1.207	2.1.208	67°1.4'	42.94	данные отсутствуют	данные отсутствуют	данные отсутствуют
447	2.1.208	2.1.209	65°18.3'	27	данные отсутствуют	данные отсутствуют	данные отсутствуют
448	2.1.209	2.1.210	81°5.5'	18.86	данные отсутствуют	47:03:0205002:243, 47:03:0205002:372	данные отсутствуют; адрес отсутствует
449	2.1.210	2.1.211	95°12.2'	10.36	данные отсутствуют	47:03:0205002:243, 47:03:0205002:372	данные отсутствуют; адрес отсутствует
450	2.1.211	2.1.212	95°46.8'	37.83	данные отсутствуют	данные отсутствуют	данные отсутствуют
451	2.1.212	2.1.213	94°53.2'	18.55	данные отсутствуют	данные отсутствуют	данные отсутствуют
452	2.1.213	2.1.214	97°8.5'	30.73	данные отсутствуют	данные отсутствуют	данные отсутствуют
453	2.1.214	2.1.215	107°20.2'	22.75	данные отсутствуют	47:03:0205002:245	192239, г. Санкт-Петербург, ул. Будапештская, д. 61, кв. 29
454	2.1.215	2.1.216	107°24.7'	6.02	данные отсутствуют	данные отсутствуют	данные отсутствуют



ДОКУМЕНТ ПОДПИСАН
ЭЛЕКТРОННОЙ ПОДПИСЬЮ

Сертификат: 00BV056B7401CB38D2B3576ACDC8425108

Владелец: ФЕДЕРАЛЬНАЯ СЛУЖБА ГОСУДАРСТВЕННОЙ

РЕГИСТРАЦИИ, КАДАСТРА И КАРТОГРАФИИ

Действителен: с 27.06.2023 по 19.09.2024

полное наименование должности

инициалы, фамилия

Земельный участок

вид объекта недвижимости

Лист № 17 раздела 3.1

Всего листов раздела 3.1: 26

Всего разделов: 8

Всего листов выписки: 84

18.10.2023г. № КУВИ-001/2023-237210802

Кадастровый номер:

47:03:0000000:6406

1	2	3	4	5	6	7	8
455	2.1.216	2.1.217	120°35.6`	23.68	данные отсутствуют	данные отсутствуют	данные отсутствуют
456	2.1.217	2.1.218	120°35.2`	17.47	данные отсутствуют	данные отсутствуют	данные отсутствуют
457	2.1.218	2.1.219	121°56.3`	24.78	данные отсутствуют	данные отсутствуют	данные отсутствуют
458	2.1.219	2.1.220	121°51.8`	26.88	данные отсутствуют	данные отсутствуют	данные отсутствуют
459	2.1.220	2.1.221	121°54.5`	26.32	данные отсутствуют	данные отсутствуют	данные отсутствуют
460	2.1.221	2.1.222	121°52.8`	22.3	данные отсутствуют	данные отсутствуют	данные отсутствуют
461	2.1.222	2.1.223	121°27.9`	25.5	данные отсутствуют	данные отсутствуют	данные отсутствуют
462	2.1.223	2.1.224	126°3.6`	28.57	данные отсутствуют	данные отсутствуют	данные отсутствуют
463	2.1.224	2.1.225	129°18.0`	19.29	данные отсутствуют	данные отсутствуют	данные отсутствуют
464	2.1.225	2.1.226	51°25.3`	6.64	данные отсутствуют	данные отсутствуют	данные отсутствуют
465	2.1.226	2.1.227	132°7.7`	33.59	данные отсутствуют	данные отсутствуют	данные отсутствуют
466	2.1.227	2.1.228	130°16.3`	13.98	данные отсутствуют	данные отсутствуют	данные отсутствуют
467	2.1.228	2.1.229	130°11.9`	12.67	данные отсутствуют	данные отсутствуют	данные отсутствуют
468	2.1.229	2.1.230	130°14.1`	29.37	данные отсутствуют	данные отсутствуют	данные отсутствуют
469	2.1.230	2.1.231	130°15.0`	38.94	данные отсутствуют	данные отсутствуют	данные отсутствуют
470	2.1.231	2.1.232	130°14.8`	39.42	данные отсутствуют	данные отсутствуют	данные отсутствуют
471	2.1.232	2.1.233	130°11.3`	9.02	данные отсутствуют	данные отсутствуют	данные отсутствуют
472	2.1.233	2.1.234	124°1.4`	13.82	данные отсутствуют	данные отсутствуют	данные отсутствуют
473	2.1.234	2.1.235	116°12.5`	57.4	данные отсутствуют	данные отсутствуют	данные отсутствуют
474	2.1.235	2.1.236	119°6.2`	31.11	данные отсутствуют	данные отсутствуют	данные отсутствуют
475	2.1.236	2.1.237	127°10.0`	21.63	данные отсутствуют	данные отсутствуют	данные отсутствуют
476	2.1.237	2.1.238	131°26.8`	24.41	данные отсутствуют	данные отсутствуют	данные отсутствуют
477	2.1.238	2.1.239	196°44.6`	6.32	данные отсутствуют	данные отсутствуют	данные отсутствуют
478	2.1.239	2.1.240	239°55.2`	9.56	данные отсутствуют	данные отсутствуют	данные отсутствуют
479	2.1.240	2.1.241	239°55.9`	8.34	данные отсутствуют	данные отсутствуют	данные отсутствуют
480	2.1.241	2.1.242	276°6.1`	6.11	данные отсутствуют	данные отсутствуют	данные отсутствуют
481	2.1.242	2.1.243	310°36.4`	12.92	данные отсутствуют	данные отсутствуют	данные отсутствуют
482	2.1.243	2.1.244	307°11.0`	18.61	данные отсутствуют	данные отсутствуют	данные отсутствуют
483	2.1.244	2.1.245	297°11.8`	30.46	данные отсутствуют	данные отсутствуют	данные отсутствуют



ДОКУМЕНТ ПОДПИСАН
ЭЛЕКТРОННОЙ ПОДПИСЬЮ

Сертификат: 00BV056B7401CB38D2B3576ACDC8425108

Владелец: ФЕДЕРАЛЬНАЯ СЛУЖБА ГОСУДАРСТВЕННОЙ

РЕГИСТРАЦИИ, КАДАСТРА И КАРТОГРАФИИ

Действителен: с 27.06.2023 по 19.09.2024

полное наименование должности

инициалы, фамилия

Земельный участок

вид объекта недвижимости

Лист № 18 раздела 3.1

Всего листов раздела 3.1: 26

Всего разделов: 8

Всего листов выписки: 84

18.10.2023г. № КУВИ-001/2023-237210802

Кадастровый номер:

47:03:0000000:6406

1	2	3	4	5	6	7	8
484	2.1.245	2.1.246	296°25.3`	60.66	данные отсутствуют	данные отсутствуют	данные отсутствуют
485	2.1.246	2.1.247	304°2.0`	15.69	данные отсутствуют	данные отсутствуют	данные отсутствуют
486	2.1.247	2.1.248	310°14.0`	28.42	данные отсутствуют	данные отсутствуют	данные отсутствуют
487	2.1.248	2.1.249	310°13.1`	44.03	данные отсутствуют	данные отсутствуют	данные отсутствуют
488	2.1.249	2.1.250	310°13.5`	40.01	данные отсутствуют	данные отсутствуют	данные отсутствуют
489	2.1.250	2.1.251	310°14.8`	37.21	данные отсутствуют	данные отсутствуют	данные отсутствуют
490	2.1.251	2.1.252	312°11.5`	10.24	данные отсутствуют	данные отсутствуют	данные отсутствуют
491	2.1.252	2.1.253	312°18.0`	8.71	данные отсутствуют	данные отсутствуют	данные отсутствуют
492	2.1.253	2.1.254	310°52.3`	15.42	данные отсутствуют	данные отсутствуют	данные отсутствуют
493	2.1.254	2.1.255	310°51.2`	14.28	данные отсутствуют	данные отсутствуют	данные отсутствуют
494	2.1.255	2.1.256	306°5.4`	13.51	данные отсутствуют	данные отсутствуют	данные отсутствуют
495	2.1.256	2.1.257	306°3.7`	13.61	данные отсутствуют	данные отсутствуют	данные отсутствуют
496	2.1.257	2.1.258	301°8.4`	38.02	данные отсутствуют	данные отсутствуют	данные отсутствуют
497	2.1.258	2.1.259	301°8.8`	49.61	данные отсутствуют	данные отсутствуют	данные отсутствуют
498	2.1.259	2.1.260	301°7.9`	42.86	данные отсутствуют	данные отсутствуют	данные отсутствуют
499	2.1.260	2.1.261	301°9.5`	36.92	данные отсутствуют	данные отсутствуют	данные отсутствуют
500	2.1.261	2.1.262	287°30.5`	11.34	данные отсутствуют	данные отсутствуют	данные отсутствуют
501	2.1.262	2.1.263	287°30.5`	8.81	данные отсутствуют	данные отсутствуют	данные отсутствуют
502	2.1.263	2.1.264	277°8.6`	27.83	данные отсутствуют	данные отсутствуют	данные отсутствуют
503	2.1.264	2.1.265	263°32.3`	12.62	данные отсутствуют	данные отсутствуют	данные отсутствуют
504	2.1.265	2.1.266	263°32.8`	9.43	данные отсутствуют	данные отсутствуют	данные отсутствуют
505	2.1.266	2.1.267	273°30.8`	13.05	данные отсутствуют	данные отсутствуют	данные отсутствуют
506	2.1.267	2.1.268	281°59.2`	15.79	данные отсутствуют	данные отсутствуют	данные отсутствуют
507	2.1.268	2.1.269	268°22.8`	13.09	данные отсутствуют	данные отсутствуют	данные отсутствуют
508	2.1.269	2.1.270	261°42.2`	14.62	данные отсутствуют	данные отсутствуют	данные отсутствуют
509	2.1.270	2.1.271	252°44.8`	23.91	данные отсутствуют	данные отсутствуют	данные отсутствуют
510	2.1.271	2.1.272	252°49.6`	7.76	данные отсутствуют	данные отсутствуют	данные отсутствуют
511	2.1.272	2.1.273	243°51.2`	31.27	данные отсутствуют	данные отсутствуют	данные отсутствуют
512	2.1.273	2.1.274	239°18.6`	11.13	данные отсутствуют	данные отсутствуют	данные отсутствуют



ДОКУМЕНТ ПОДПИСАН
ЭЛЕКТРОННОЙ ПОДПИСЬЮ

Сертификат: 00BV056B7401CB38D2B3576ACDC8425108

Владелец: ФЕДЕРАЛЬНАЯ СЛУЖБА ГОСУДАРСТВЕННОЙ

РЕГИСТРАЦИИ, КАДАСТРА И КАРТОГРАФИИ

Действителен: с 27.06.2023 по 19.09.2024

полное наименование должности

инициалы, фамилия

Земельный участок

вид объекта недвижимости

Лист № 19 раздела 3.1

Всего листов раздела 3.1: 26

Всего разделов: 8

Всего листов выписки: 84

18.10.2023г. № КУВИ-001/2023-237210802

Кадастровый номер:

47:03:0000000:6406

1	2	3	4	5	6	7	8
513	2.1.274	2.1.275	239°21.3`	49.28	данные отсутствуют	данные отсутствуют	данные отсутствуют
514	2.1.275	2.1.276	253°36.1`	7.83	данные отсутствуют	данные отсутствуют	данные отсутствуют
515	2.1.276	2.1.277	253°32.8`	8.05	данные отсутствуют	данные отсутствуют	данные отсутствуют
516	2.1.277	2.1.278	259°10.4`	16.03	данные отсутствуют	данные отсутствуют	данные отсутствуют
517	2.1.278	2.1.279	275°36.1`	17.31	данные отсутствуют	данные отсутствуют	данные отсутствуют
518	2.1.279	2.1.280	279°21.8`	9.59	данные отсутствуют	данные отсутствуют	данные отсутствуют
519	2.1.280	2.1.281	279°19.2`	9.26	данные отсутствуют	данные отсутствуют	данные отсутствуют
520	2.1.281	2.1.282	291°35.3`	23.05	данные отсутствуют	данные отсутствуют	данные отсутствуют
521	2.1.282	2.1.283	296°48.2`	18.25	данные отсутствуют	данные отсутствуют	данные отсутствуют
522	2.1.283	2.1.284	296°48.3`	56.68	данные отсутствуют	данные отсутствуют	данные отсутствуют
523	2.1.284	2.1.285	296°49.3`	33.84	данные отсутствуют	данные отсутствуют	данные отсутствуют
524	2.1.285	2.1.286	299°26.8`	23.05	данные отсутствуют	данные отсутствуют	данные отсутствуют
525	2.1.286	2.1.287	299°29.0`	62.62	данные отсутствуют	данные отсутствуют	данные отсутствуют
526	2.1.287	2.1.288	299°28.5`	41.05	данные отсутствуют	данные отсутствуют	данные отсутствуют
527	2.1.288	2.1.289	299°29.6`	36.84	данные отсутствуют	данные отсутствуют	данные отсутствуют
528	2.1.289	2.1.290	299°28.3`	43.74	данные отсутствуют	данные отсутствуют	данные отсутствуют
529	2.1.290	2.1.291	306°58.6`	42.1	данные отсутствуют	данные отсутствуют	данные отсутствуют
530	2.1.291	2.1.292	318°41.2`	50.05	данные отсутствуют	данные отсутствуют	данные отсутствуют
531	2.1.292	2.1.293	321°12.8`	42.46	данные отсутствуют	данные отсутствуют	данные отсутствуют
532	2.1.293	2.1.294	328°43.5`	35.35	данные отсутствуют	данные отсутствуют	данные отсутствуют
533	2.1.294	2.1.295	328°44.2`	32.55	данные отсутствуют	данные отсутствуют	данные отсутствуют
534	2.1.295	2.1.296	337°11.7`	7.84	данные отсутствуют	данные отсутствуют	данные отсутствуют
535	2.1.296	2.1.297	337°12.1`	7.9	данные отсутствуют	данные отсутствуют	данные отсутствуют
536	2.1.297	2.1.298	346°6.1`	15.15	данные отсутствуют	данные отсутствуют	данные отсутствуют
537	2.1.298	2.1.299	351°15.6`	20.34	данные отсутствуют	данные отсутствуют	данные отсутствуют
538	2.1.299	2.1.300	1°41.1`	45.91	данные отсутствуют	данные отсутствуют	данные отсутствуют
539	2.1.300	2.1.301	346°33.9`	51.3	данные отсутствуют	данные отсутствуют	данные отсутствуют
540	2.1.301	2.1.302	346°32.9`	69.68	данные отсутствуют	данные отсутствуют	данные отсутствуют
541	2.1.302	2.1.303	342°28.9`	27.9	данные отсутствуют	данные отсутствуют	данные отсутствуют



ДОКУМЕНТ ПОДПИСАН
ЭЛЕКТРОННОЙ ПОДПИСЬЮ

Сертификат: 00BV056B7401CB38D2B3576ACDC8425108

Владелец: ФЕДЕРАЛЬНАЯ СЛУЖБА ГОСУДАРСТВЕННОЙ

РЕГИСТРАЦИИ, КАДАСТРА И КАРТОГРАФИИ

Действителен: с 27.06.2023 по 19.09.2024

полное наименование должности

инициалы, фамилия

Земельный участок

вид объекта недвижимости

Лист № 20 раздела 3.1

Всего листов раздела 3.1: 26

Всего разделов: 8

Всего листов выписки: 84

18.10.2023г. № КУВИ-001/2023-237210802

Кадастровый номер:

47:03:0000000:6406

1	2	3	4	5	6	7	8
542	2.1.303	2.1.304	334°47.2'	12.32	данные отсутствуют	данные отсутствуют	данные отсутствуют
543	2.1.304	2.1.305	326°19.9'	29.8	данные отсутствуют	данные отсутствуют	данные отсутствуют
544	2.1.305	2.1.306	319°40.4'	8.59	данные отсутствуют	данные отсутствуют	данные отсутствуют
545	2.1.306	2.1.307	319°44.0'	18.33	данные отсутствуют	данные отсутствуют	данные отсутствуют
546	2.1.307	2.1.308	316°13.7'	18.47	данные отсутствуют	данные отсутствуют	данные отсутствуют
547	2.1.308	2.1.309	316°13.6'	32.06	данные отсутствуют	данные отсутствуют	данные отсутствуют
548	2.1.309	2.1.310	318°20.0'	8.63	данные отсутствуют	данные отсутствуют	данные отсутствуют
549	2.1.310	2.1.311	316°27.1'	10.89	данные отсутствуют	данные отсутствуют	данные отсутствуют
550	2.1.311	2.1.312	311°0.9'	24.32	данные отсутствуют	данные отсутствуют	данные отсутствуют
551	2.1.312	2.1.313	311°3.0'	15.5	данные отсутствуют	данные отсутствуют	данные отсутствуют
552	2.1.313	2.1.314	287°20.4'	28.96	данные отсутствуют	данные отсутствуют	данные отсутствуют
553	2.1.314	2.1.315	213°28.4'	6.58	данные отсутствуют	данные отсутствуют	данные отсутствуют
554	2.1.315	2.1.316	286°34.1'	21.57	данные отсутствуют	данные отсутствуют	данные отсутствуют
555	2.1.316	2.1.317	286°33.3'	31.9	данные отсутствуют	данные отсутствуют	данные отсутствуют
556	2.1.317	2.1.318	286°34.4'	28.71	данные отсутствуют	47:03:0000000:21042	адрес отсутствует
557	2.1.318	2.1.319	286°34.1'	29.81	данные отсутствуют	47:03:0000000:21042	адрес отсутствует
558	2.1.319	2.1.320	286°33.4'	31.83	данные отсутствуют	47:03:0000000:21042	адрес отсутствует
559	2.1.320	2.1.321	302°16.6'	12.58	данные отсутствуют	47:03:0000000:21042	адрес отсутствует
560	2.1.321	2.1.322	305°18.3'	6.3	данные отсутствуют	47:03:0000000:21042	адрес отсутствует
561	2.1.322	2.1.323	321°13.0'	11.62	данные отсутствуют	47:03:0000000:21042	адрес отсутствует
562	2.1.323	2.1.324	333°38.4'	12.48	данные отсутствуют	47:03:0000000:21042	адрес отсутствует
563	2.1.324	2.1.325	340°13.8'	51.56	данные отсутствуют	47:03:0000000:21042	адрес отсутствует
564	2.1.325	2.1.326	335°31.4'	11.9	данные отсутствуют	47:03:0000000:21042	адрес отсутствует
565	2.1.326	2.1.327	344°32.9'	16.4	данные отсутствуют	47:03:0000000:21042	адрес отсутствует
566	2.1.327	2.1.328	352°18.7'	29.3	данные отсутствуют	47:03:0000000:21042	адрес отсутствует
567	2.1.328	2.1.329	352°17.5'	17.67	данные отсутствуют	47:03:0000000:21042	адрес отсутствует
568	2.1.329	2.1.330	341°58.6'	16.74	данные отсутствуют	данные отсутствуют	данные отсутствуют
569	2.1.330	2.1.331	335°47.0'	11.68	данные отсутствуют	данные отсутствуют	данные отсутствуют
570	2.1.331	2.1.332	335°48.6'	40.15	данные отсутствуют	данные отсутствуют	данные отсутствуют



ДОКУМЕНТ ПОДПИСАН
ЭЛЕКТРОННОЙ ПОДПИСЬЮ

Сертификат: 00BV056B7401CB38D2B3576ACDC8425108

Владелец: ФЕДЕРАЛЬНАЯ СЛУЖБА ГОСУДАРСТВЕННОЙ

РЕГИСТРАЦИИ, КАДАСТРА И КАРТОГРАФИИ

Действителен: с 27.06.2023 по 19.09.2024

полное наименование должности

инициалы, фамилия

Земельный участок

вид объекта недвижимости

Лист № 21 раздела 3.1

Всего листов раздела 3.1: 26

Всего разделов: 8

Всего листов выписки: 84

18.10.2023г. № КУВИ-001/2023-237210802

Кадастровый номер:

47:03:0000000:6406

1	2	3	4	5	6	7	8
571	2.1.332	2.1.333	337°57.9'	39.69	данные отсутствуют	данные отсутствуют	данные отсутствуют
572	2.1.333	2.1.334	341°44.8'	20.05	данные отсутствуют	данные отсутствуют	данные отсутствуют
573	2.1.334	2.1.335	341°44.0'	25.97	данные отсутствуют	данные отсутствуют	данные отсутствуют
574	2.1.335	2.1.336	335°6.1'	20	данные отсутствуют	данные отсутствуют	данные отсутствуют
575	2.1.336	2.1.337	335°5.6'	9.43	данные отсутствуют	данные отсутствуют	данные отсутствуют
576	2.1.337	2.1.338	325°12.2'	37.04	данные отсутствуют	данные отсутствуют	данные отсутствуют
577	2.1.338	2.1.339	316°7.7'	29.46	данные отсутствуют	данные отсутствуют	данные отсутствуют
578	2.1.339	2.1.340	312°10.3'	14.05	данные отсутствуют	данные отсутствуют	данные отсутствуют
579	2.1.340	2.1.341	305°16.4'	19.38	данные отсутствуют	данные отсутствуют	данные отсутствуют
580	2.1.341	2.1.342	291°33.8'	13.9	данные отсутствуют	данные отсутствуют	данные отсутствуют
581	2.1.342	2.1.343	291°34.7'	30.15	данные отсутствуют	данные отсутствуют	данные отсутствуют
582	2.1.343	2.1.344	295°39.2'	16.01	данные отсутствуют	данные отсутствуют	данные отсутствуют
583	2.1.344	2.1.345	312°38.0'	14.22	данные отсутствуют	данные отсутствуют	данные отсутствуют
584	2.1.345	2.1.346	323°15.7'	11.27	данные отсутствуют	данные отсутствуют	данные отсутствуют
585	2.1.346	2.1.347	323°16.4'	10.42	данные отсутствуют	данные отсутствуют	данные отсутствуют
586	2.1.347	2.1.348	332°48.3'	28.88	данные отсутствуют	данные отсутствуют	данные отсутствуют
587	2.1.348	2.1.349	332°47.5'	19.51	данные отсутствуют	данные отсутствуют	данные отсутствуют
588	2.1.349	2.1.350	332°47.5'	6.78	данные отсутствуют	данные отсутствуют	данные отсутствуют
589	2.1.350	2.1.351	336°47.5'	22	данные отсутствуют	данные отсутствуют	данные отсутствуют
590	2.1.351	2.1.352	336°49.4'	20.66	данные отсутствуют	данные отсутствуют	данные отсутствуют
591	2.1.352	2.1.353	332°28.4'	20.25	данные отсутствуют	данные отсутствуют	данные отсутствуют
592	2.1.353	2.1.354	332°30.0'	15.35	данные отсутствуют	данные отсутствуют	данные отсутствуют
593	2.1.354	2.1.355	341°44.9'	14.75	данные отсутствуют	данные отсутствуют	данные отсутствуют
594	2.1.355	2.1.356	346°45.8'	14.06	данные отсутствуют	данные отсутствуют	данные отсутствуют
595	2.1.356	2.1.357	354°22.8'	57.6	данные отсутствуют	данные отсутствуют	данные отсутствуют
596	2.1.357	2.1.358	354°22.7'	16.64	данные отсутствуют	данные отсутствуют	данные отсутствуют
597	2.1.358	2.1.359	347°30.0'	31.93	данные отсутствуют	данные отсутствуют	данные отсутствуют
598	2.1.359	2.1.360	338°26.2'	12.92	данные отсутствуют	данные отсутствуют	данные отсутствуют
599	2.1.360	2.1.361	338°28.6'	16.14	данные отсутствуют	данные отсутствуют	данные отсутствуют



ДОКУМЕНТ ПОДПИСАН
ЭЛЕКТРОННОЙ ПОДПИСЬЮ

Сертификат: 00BV056B7401CB38D2B3576ACDC8425108

Владелец: ФЕДЕРАЛЬНАЯ СЛУЖБА ГОСУДАРСТВЕННОЙ

РЕГИСТРАЦИИ, КАДАСТРА И КАРТОГРАФИИ

Действителен: с 27.06.2023 по 19.09.2024

полное наименование должности

инициалы, фамилия

Земельный участок

вид объекта недвижимости

Лист № 22 раздела 3.1

Всего листов раздела 3.1: 26

Всего разделов: 8

Всего листов выписки: 84

18.10.2023г. № КУВИ-001/2023-237210802

Кадастровый номер:

47:03:0000000:6406

1	2	3	4	5	6	7	8
600	2.1.361	2.1.362	324°35.9'	30.36	данные отсутствуют	данные отсутствуют	данные отсутствуют
601	2.1.362	2.1.363	324°37.4'	42.77	данные отсутствуют	данные отсутствуют	данные отсутствуют
602	2.1.363	2.1.364	324°36.4'	27.25	данные отсутствуют	данные отсутствуют	данные отсутствуют
603	2.1.364	2.1.365	316°55.6'	10.51	данные отсутствуют	данные отсутствуют	данные отсутствуют
604	2.1.365	2.1.366	316°52.2'	10.62	данные отсутствуют	данные отсутствуют	данные отсутствуют
605	2.1.366	2.1.367	311°38.3'	25.93	данные отсутствуют	данные отсутствуют	данные отсутствуют
606	2.1.367	2.1.368	311°38.5'	22.21	данные отсутствуют	данные отсутствуют	данные отсутствуют
607	2.1.368	2.1.369	311°43.7'	12.02	данные отсутствуют	данные отсутствуют	данные отсутствуют
608	2.1.369	2.1.370	311°43.5'	40.48	данные отсутствуют	данные отсутствуют	данные отсутствуют
609	2.1.370	2.1.371	316°34.0'	27.16	данные отсутствуют	данные отсутствуют	данные отсутствуют
610	2.1.371	2.1.372	316°32.1'	11.88	данные отсутствуют	данные отсутствуют	данные отсутствуют
611	2.1.372	2.1.373	322°42.7'	14.54	данные отсутствуют	данные отсутствуют	данные отсутствуют
612	2.1.373	2.1.374	322°41.9'	31.93	данные отсутствуют	данные отсутствуют	данные отсутствуют
613	2.1.374	2.1.375	326°27.7'	39.04	данные отсутствуют	данные отсутствуют	данные отсутствуют
614	2.1.375	2.1.376	326°30.5'	35.37	данные отсутствуют	данные отсутствуют	данные отсутствуют
615	2.1.376	2.1.377	326°28.7'	41.36	данные отсутствуют	данные отсутствуют	данные отсутствуют
616	2.1.377	2.1.378	326°29.5'	38.37	данные отсутствуют	данные отсутствуют	данные отсутствуют
617	2.1.378	2.1.379	330°58.9'	28.63	данные отсутствуют	данные отсутствуют	данные отсутствуют
618	2.1.379	2.1.380	335°2.0'	9.62	данные отсутствуют	данные отсутствуют	данные отсутствуют
619	2.1.380	2.1.381	344°54.7'	14.14	данные отсутствуют	данные отсутствуют	данные отсутствуют
620	2.1.381	2.1.382	350°56.8'	12.01	данные отсутствуют	данные отсутствуют	данные отсутствуют
621	2.1.382	2.1.383	1°36.4'	12.12	данные отсутствуют	данные отсутствуют	данные отсутствуют
622	2.1.383	2.1.384	5°6.7'	8.19	данные отсутствуют	данные отсутствуют	данные отсутствуют
623	2.1.384	2.1.385	14°12.4'	8.96	данные отсутствуют	данные отсутствуют	данные отсутствуют
624	2.1.385	2.1.386	14°15.4'	13.2	данные отсутствуют	данные отсутствуют	данные отсутствуют
625	2.1.386	2.1.387	19°5.0'	32.42	данные отсутствуют	данные отсутствуют	данные отсутствуют
626	2.1.387	2.1.388	19°6.2'	26.31	данные отсутствуют	данные отсутствуют	данные отсутствуют
627	2.1.388	2.1.389	19°20.7'	20.11	данные отсутствуют	данные отсутствуют	данные отсутствуют
628	2.1.389	2.1.390	19°21.4'	43.05	данные отсутствуют	данные отсутствуют	данные отсутствуют



ДОКУМЕНТ ПОДПИСАН
ЭЛЕКТРОННОЙ ПОДПИСЬЮ

Сертификат: 00BV056B7401CB38D2B3576ACDC8425108

Владелец: ФЕДЕРАЛЬНАЯ СЛУЖБА ГОСУДАРСТВЕННОЙ

РЕГИСТРАЦИИ, КАДАСТРА И КАРТОГРАФИИ

Действителен: с 27.06.2023 по 19.09.2024

полное наименование должности

инициалы, фамилия

Земельный участок

вид объекта недвижимости

Лист № 23 раздела 3.1

Всего листов раздела 3.1: 26

Всего разделов: 8

Всего листов выписки: 84

18.10.2023г. № КУВИ-001/2023-237210802

Кадастровый номер:

47:03:0000000:6406

1	2	3	4	5	6	7	8
629	2.1.390	2.1.391	10°31.8'	26.21	данные отсутствуют	данные отсутствуют	данные отсутствуют
630	2.1.391	2.1.392	359°35.7'	15.57	данные отсутствуют	данные отсутствуют	данные отсутствуют
631	2.1.392	2.1.393	348°35.8'	14.31	данные отсутствуют	данные отсутствуют	данные отсутствуют
632	2.1.393	2.1.394	340°0.1'	6.61	данные отсутствуют	данные отсутствуют	данные отсутствуют
633	2.1.394	2.1.395	330°37.8'	12.7	данные отсутствуют	данные отсутствуют	данные отсутствуют
634	2.1.395	2.1.396	316°53.2'	19.99	данные отсутствуют	данные отсутствуют	данные отсутствуют
635	2.1.396	2.1.397	312°53.9'	41.85	данные отсутствуют	данные отсутствуют	данные отсутствуют
636	2.1.397	2.1.398	306°26.0'	40.21	данные отсутствуют	данные отсутствуют	данные отсутствуют
637	2.1.398	2.1.399	297°50.1'	27.05	данные отсутствуют	данные отсутствуют	данные отсутствуют
638	2.1.399	2.1.400	297°51.8'	21.72	данные отсутствуют	данные отсутствуют	данные отсутствуют
639	2.1.400	2.1.401	290°37.4'	7.95	данные отсутствуют	данные отсутствуют	данные отсутствуют
640	2.1.401	2.1.402	290°41.3'	22.36	данные отсутствуют	данные отсутствуют	данные отсутствуют
641	2.1.402	2.1.403	284°21.4'	23.92	данные отсутствуют	данные отсутствуют	данные отсутствуют
642	2.1.403	2.1.404	279°3.5'	23.76	данные отсутствуют	данные отсутствуют	данные отсутствуют
643	2.1.404	2.1.405	279°7.3'	37.85	данные отсутствуют	данные отсутствуют	данные отсутствуют
644	2.1.405	2.1.406	285°27.1'	42.15	данные отсутствуют	данные отсутствуют	данные отсутствуют
645	2.1.406	2.1.407	288°39.2'	33.14	данные отсутствуют	данные отсутствуют	данные отсутствуют
646	2.1.406	2.1.406			данные отсутствуют	47:03:0205001:367	191119, Санкт-Петербург г, ул. Звенигородская, д. 6, кв. 37; адрес отсутствует; Санкт-Петербург г, пр-кт. Энтузиастов, д. 28, к. 3, кв. 159
647	2.1.407	2.1.408	288°40.3'	3.84	данные отсутствуют	47:03:0205001:145	данные отсутствуют
648	2.1.408	2.1.409	293°11.5'	30.78	данные отсутствуют	47:03:0205001:145	данные отсутствуют
649	2.1.409	2.1.410	301°28.3'	35.24	данные отсутствуют	47:03:0205001:145	данные отсутствуют
650	2.1.410	2.1.411	309°3.1'	28.79	данные отсутствуют	47:03:0205001:145	данные отсутствуют
651	2.1.411	2.1.412	304°3.1'	92.4	данные отсутствуют	47:03:0205001:145	данные отсутствуют
652	2.1.412	2.1.413	303°59.8'	22.86	данные отсутствуют	данные отсутствуют	данные отсутствуют
653	2.1.413	2.1.414	303°58.7'	28.7	данные отсутствуют	данные отсутствуют	данные отсутствуют
654	2.1.414	2.1.415	318°46.7'	19.21	данные отсутствуют	данные отсутствуют	данные отсутствуют
655	2.1.415	2.1.416	323°51.9'	24.32	данные отсутствуют	данные отсутствуют	данные отсутствуют
656	2.1.416	2.1.417	319°20.8'	21.18	данные отсутствуют	данные отсутствуют	данные отсутствуют



ДОКУМЕНТ ПОДПИСАН
ЭЛЕКТРОННОЙ ПОДПИСЬЮ

Сертификат: 00BV056B7401CB38D2B3576ACDC8425108

Владелец: ФЕДЕРАЛЬНАЯ СЛУЖБА ГОСУДАРСТВЕННОЙ

РЕГИСТРАЦИИ, КАДАСТРА И КАРТОГРАФИИ

Действителен: с 27.06.2023 по 19.09.2024

полное наименование должности

инициалы, фамилия

Земельный участок

вид объекта недвижимости

Лист № 24 раздела 3.1

Всего листов раздела 3.1: 26

Всего разделов: 8

Всего листов выписки: 84

18.10.2023г. № КУВИ-001/2023-237210802

Кадастровый номер:

47:03:0000000:6406

1	2	3	4	5	6	7	8
657	2.1.417	2.1.418	308°17.1'	60.9	данные отсутствуют	данные отсутствуют	данные отсутствуют
658	2.1.418	2.1.419	285°5.9'	12.44	данные отсутствуют	данные отсутствуют	данные отсутствуют
659	2.1.419	2.1.420	275°18.2'	18.5	данные отсутствуют	данные отсутствуют	данные отсутствуют
660	2.1.420	2.1.421	275°19.6'	41.47	данные отсутствуют	данные отсутствуют	данные отсутствуют
661	2.1.421	2.1.422	274°56.3'	12.55	данные отсутствуют	данные отсутствуют	данные отсутствуют
662	2.1.422	2.1.423	274°54.6'	21.73	данные отсутствуют	данные отсутствуют	данные отсутствуют
663	2.1.423	2.1.424	274°54.4'	11.34	данные отсутствуют	данные отсутствуют	данные отсутствуют
664	2.1.424	2.1.425	273°31.6'	19.19	данные отсутствуют	данные отсутствуют	данные отсутствуют
665	2.1.425	2.1.426	283°20.0'	26.32	данные отсутствуют	данные отсутствуют	данные отсутствуют
666	2.1.425	2.1.425			данные отсутствуют	47:03:0205001:147	адрес отсутствует
667	2.1.426	2.1.427	289°16.0'	9.36	данные отсутствуют	данные отсутствуют	данные отсутствуют
668	2.1.427	2.1.428	289°19.6'	11.39	данные отсутствуют	данные отсутствуют	данные отсутствуют
669	2.1.428	2.1.429	292°33.4'	41.89	данные отсутствуют	данные отсутствуют	данные отсутствуют
670	2.1.429	2.1.430	300°15.2'	15.08	данные отсутствуют	данные отсутствуют	данные отсутствуют
671	2.1.430	2.1.431	300°41.4'	22.63	данные отсутствуют	данные отсутствуют	данные отсутствуют
672	2.1.431	2.1.432	308°24.8'	26.94	данные отсутствуют	данные отсутствуют	данные отсутствуют
673	2.1.432	2.1.433	318°43.8'	16.63	данные отсутствуют	данные отсутствуют	данные отсутствуют
674	2.1.433	2.1.434	318°45.4'	10.25	данные отсутствуют	данные отсутствуют	данные отсутствуют
675	2.1.434	2.1.435	329°49.6'	22.74	данные отсутствуют	данные отсутствуют	данные отсутствуют
676	2.1.435	2.1.436	336°57.1'	39.08	данные отсутствуют	данные отсутствуют	данные отсутствуют
677	2.1.436	2.1.437	336°56.9'	29.98	данные отсутствуют	данные отсутствуют	данные отсутствуют
678	2.1.437	2.1.438	332°47.9'	26.16	данные отсутствуют	данные отсутствуют	данные отсутствуют
679	2.1.438	2.1.439	322°17.0'	13.55	данные отсутствуют	данные отсутствуют	данные отсутствуют
680	2.1.439	2.1.440	310°50.6'	26.64	данные отсутствуют	данные отсутствуют	данные отсутствуют
681	2.1.440	2.1.441	297°34.8'	36.87	данные отсутствуют	данные отсутствуют	данные отсутствуют
682	2.1.441	2.1.442	299°14.3'	19.65	данные отсутствуют	данные отсутствуют	данные отсутствуют
683	2.1.442	2.1.443	306°14.2'	16.66	данные отсутствуют	данные отсутствуют	данные отсутствуют
684	2.1.443	2.1.444	318°0.5'	12.8	данные отсутствуют	данные отсутствуют	данные отсутствуют
685	2.1.444	2.1.445	325°40.3'	12.68	данные отсутствуют	данные отсутствуют	данные отсутствуют



ДОКУМЕНТ ПОДПИСАН
ЭЛЕКТРОННОЙ ПОДПИСЬЮ

Сертификат: 00BV056B7401CB38D2B3576ACDC8425108

Владелец: ФЕДЕРАЛЬНАЯ СЛУЖБА ГОСУДАРСТВЕННОЙ

РЕГИСТРАЦИИ, КАДАСТРА И КАРТОГРАФИИ

Действителен: с 27.06.2023 по 19.09.2024

полное наименование должности

инициалы, фамилия

Земельный участок

вид объекта недвижимости

Лист № 25 раздела 3.1

Всего листов раздела 3.1: 26

Всего разделов: 8

Всего листов выписки: 84

18.10.2023г. № КУВИ-001/2023-237210802

Кадастровый номер:

47:03:0000000:6406

1	2	3	4	5	6	7	8
686	2.1.445	2.1.446	325°40.9'	6.07	данные отсутствуют	данные отсутствуют	данные отсутствуют
687	2.1.446	2.1.447	325°39.8'	41.27	данные отсутствуют	данные отсутствуют	данные отсутствуют
688	2.1.447	2.1.448	322°49.1'	27.14	данные отсутствуют	данные отсутствуют	данные отсутствуют
689	2.1.448	2.1.449	316°46.5'	24.66	данные отсутствуют	данные отсутствуют	данные отсутствуют
690	2.1.449	2.1.450	307°10.9'	16.22	данные отсутствуют	данные отсутствуют	данные отсутствуют
691	2.1.450	2.1.451	301°36.5'	7.78	данные отсутствуют	данные отсутствуют	данные отсутствуют
692	2.1.451	2.1.452	301°42.5'	20.05	данные отсутствуют	данные отсутствуют	данные отсутствуют
693	2.1.452	2.1.453	307°32.9'	33.26	данные отсутствуют	данные отсутствуют	данные отсутствуют
694	2.1.453	2.1.454	329°19.7'	25.49	данные отсутствуют	данные отсутствуют	данные отсутствуют
695	2.1.454	2.1.455	342°9.2'	24.02	данные отсутствуют	данные отсутствуют	данные отсутствуют
696	2.1.455	2.1.456	347°39.8'	31.73	данные отсутствуют	данные отсутствуют	данные отсутствуют
697	2.1.456	2.1.457	0°0.0'	43.31	данные отсутствуют	данные отсутствуют	данные отсутствуют
698	2.1.457	2.1.458	339°47.8'	15.38	данные отсутствуют	данные отсутствуют	данные отсутствуют
699	2.1.458	2.1.459	326°55.9'	21.44	данные отсутствуют	данные отсутствуют	данные отсутствуют
700	2.1.459	2.1.460	317°9.8'	11.43	данные отсутствуют	данные отсутствуют	данные отсутствуют
701	2.1.460	2.1.461	308°12.8'	21.06	данные отсутствуют	данные отсутствуют	данные отсутствуют
702	2.1.461	2.1.462	300°16.7'	35.28	данные отсутствуют	данные отсутствуют	данные отсутствуют
703	2.1.462	2.1.463	300°19.9'	15.39	данные отсутствуют	данные отсутствуют	данные отсутствуют
704	2.1.463	2.1.464	304°12.1'	21.13	данные отсутствуют	данные отсутствуют	данные отсутствуют
705	2.1.464	2.1.465	315°14.7'	24.86	данные отсутствуют	данные отсутствуют	данные отсутствуют
706	2.1.465	2.1.466	315°15.9'	39.81	данные отсутствуют	данные отсутствуют	данные отсутствуют
707	2.1.466	2.1.467	320°51.2'	36.81	данные отсутствуют	данные отсутствуют	данные отсутствуют
708	2.1.467	2.1.468	320°51.0'	82.9	данные отсутствуют	данные отсутствуют	данные отсутствуют
709	2.1.468	2.1.469	320°52.4'	19.35	данные отсутствуют	данные отсутствуют	данные отсутствуют
710	2.1.469	2.1.470	323°26.0'	40.4	данные отсутствуют	данные отсутствуют	данные отсутствуют
711	2.1.470	2.1.471	334°41.3'	19.2	данные отсутствуют	данные отсутствуют	данные отсутствуют
712	2.1.471	2.1.472	325°25.0'	16.19	данные отсутствуют	данные отсутствуют	данные отсутствуют
713	2.1.472	2.1.473	308°58.4'	18.86	данные отсутствуют	данные отсутствуют	данные отсутствуют
714	2.1.473	2.1.474	303°23.5'	37.25	данные отсутствуют	данные отсутствуют	данные отсутствуют



ДОКУМЕНТ ПОДПИСАН
ЭЛЕКТРОННОЙ ПОДПИСЬЮ

Сертификат: 00BV056B7401CB38D2B3576ACDC8425108

Владелец: ФЕДЕРАЛЬНАЯ СЛУЖБА ГОСУДАРСТВЕННОЙ

РЕГИСТРАЦИИ, КАДАСТРА И КАРТОГРАФИИ

Действителен: с 27.06.2023 по 19.09.2024

полное наименование должности

инициалы, фамилия

Земельный участок

вид объекта недвижимости

Лист № 26 раздела 3.1

Всего листов раздела 3.1: 26

Всего разделов: 8

Всего листов выписки: 84

18.10.2023г. № КУВИ-001/2023-237210802

Кадастровый номер:

47:03:0000000:6406

1	2	3	4	5	6	7	8
715	2.1.474	2.1.475	303°18.4'	8.27	данные отсутствуют	данные отсутствуют	данные отсутствуют
716	2.1.475	2.1.476	303°26.0'	7.44	данные отсутствуют	данные отсутствуют	данные отсутствуют
717	2.1.476	2.1.1	303°24.1'	13.79	данные отсутствуют	данные отсутствуют	данные отсутствуют



ДОКУМЕНТ ПОДПИСАН
ЭЛЕКТРОННОЙ ПОДПИСЬЮ

Сертификат: 00ВВ056В7401СВ38D2В3576АСDC8425108

Владелец: ФЕДЕРАЛЬНАЯ СЛУЖБА ГОСУДАРСТВЕННОЙ

РЕГИСТРАЦИИ, КАДАСТРА И КАРТОГРАФИИ

Действителен: с 27.06.2023 по 19.09.2024

полное наименование должности

инициалы, фамилия

Выписка из Единого государственного реестра недвижимости об объекте недвижимости

Описание местоположения земельного участка

Земельный участок			
вид объекта недвижимости			
Лист № 1 раздела 3.2	Всего листов раздела 3.2: 25	Всего разделов: 8	Всего листов выписки: 84
18.10.2023г. № КУВИ-001/2023-237210802			
Кадастровый номер:		47:03:0000000:6406	

Сведения о характерных точках границы земельного участка				
Система координат МСК кадастрового округа				
Номер точки	Координаты, м		Описание закрепления на местности	Средняя квадратичная погрешность определения координат характерных точек границ земельного участка, м
	X	Y		
1	2	3	4	5
1	565785.44	2199442.98	Закрепление отсутствует	0.5
2	565785.58	2199453.63	Закрепление отсутствует	0.5
3	565806.13	2199462.46	Закрепление отсутствует	0.5
4	565799.04	2199473.22	Закрепление отсутствует	0.5
5	565771.34	2199515.26	Закрепление отсутствует	0.5
6	565756.08	2199534.11	Закрепление отсутствует	0.5
7	565737.55	2199546.9	Закрепление отсутствует	0.5
8	565720.62	2199554.9	Закрепление отсутствует	0.5
9	565690.79	2199577.03	Закрепление отсутствует	0.5
10	565632.69	2199624.34	Закрепление отсутствует	0.5
11	565584.74	2199663.41	Закрепление отсутствует	0.5
12	565571.28	2199676.72	Закрепление отсутствует	0.5
13	565541.56	2199706.13	Закрепление отсутствует	0.5
14	565531.75	2199720.58	Закрепление отсутствует	0.5
15	565505.69	2199765.17	Закрепление отсутствует	0.5
16	565499.79	2199772.66	Закрепление отсутствует	0.5
17	565490.11	2199784.98	Закрепление отсутствует	0.5
18	565478.03	2199796.17	Закрепление отсутствует	0.5
19	565464.66	2199804.28	Закрепление отсутствует	0.5
20	565452.26	2199811.81	Закрепление отсутствует	0.5
21	565425.54	2199817.42	Закрепление отсутствует	0.5
22	565395.25	2199819.21	Закрепление отсутствует	0.5

	 <p>ДОКУМЕНТ ПОДПИСАН ЭЛЕКТРОННОЙ ПОДПИСЬЮ</p> <p>Сертификат: 00ВВ056В7401СВ38D2В3576АСDC8425108 Владелец: ФЕДЕРАЛЬНАЯ СЛУЖБА ГОСУДАРСТВЕННОЙ РЕГИСТРАЦИИ, КАДАСТРА И КАРТОГРАФИИ Действителен: с 27.06.2023 по 19.09.2024</p>	
полное наименование должности	инициалы, фамилия	

Земельный участок

вид объекта недвижимости

Лист № 2 раздела 3.2

Всего листов раздела 3.2: 25

Всего разделов: 8

Всего листов выписки: 84

18.10.2023г. № КУВИ-001/2023-237210802

Кадастровый номер:

47:03:0000000:6406

1	2	3	4	5
23	565381.56	2199820.01	Закрепление отсутствует	0.5
24	565361.8	2199824.51	Закрепление отсутствует	0.5
25	565343.09	2199830.54	Закрепление отсутствует	0.5
26	565328.51	2199839.19	Закрепление отсутствует	0.5
27	565312.39	2199860.14	Закрепление отсутствует	0.5
28	565297.82	2199883.77	Закрепление отсутствует	0.5
29	565285.79	2199899.62	Закрепление отсутствует	0.5
30	565265.03	2199919.13	Закрепление отсутствует	0.5
31	565241.66	2199936.86	Закрепление отсутствует	0.5
32	565212.87	2199956.53	Закрепление отсутствует	0.5
33	565193.1	2199970.02	Закрепление отсутствует	0.5
34	565187.12	2199975.41	Закрепление отсутствует	0.5
35	565180.06	2199985.04	Закрепление отсутствует	0.5
36	565171.08	2200001.48	Закрепление отсутствует	0.5
37	565163.25	2200015.84	Закрепление отсутствует	0.5
38	565163.13	2200016.06	Закрепление отсутствует	0.5
39	565153.05	2200035.62	Закрепление отсутствует	0.5
40	565136.82	2200054.39	Закрепление отсутствует	0.5
41	565131.66	2200060.39	Закрепление отсутствует	0.5
42	565116.67	2200071.96	Закрепление отсутствует	0.5
43	565090.21	2200085.57	Закрепление отсутствует	0.5
44	565079.65	2200090.06	Закрепление отсутствует	0.5
45	565027.33	2200112.32	Закрепление отсутствует	0.5
46	565011.52	2200121.51	Закрепление отсутствует	0.5
47	564995.25	2200135.78	Закрепление отсутствует	0.5
48	564981.27	2200153.42	Закрепление отсутствует	0.5
49	564971.02	2200170.68	Закрепление отсутствует	0.5
50	564963.41	2200185.03	Закрепление отсутствует	0.5
51	564949.06	2200218.81	Закрепление отсутствует	0.5



ДОКУМЕНТ ПОДПИСАН
ЭЛЕКТРОННОЙ ПОДПИСЬЮ

Сертификат: 00ВВ056В7401СВ38D2В3576АСDC8425108

Владелец: ФЕДЕРАЛЬНАЯ СЛУЖБА ГОСУДАРСТВЕННОЙ

РЕГИСТРАЦИИ, КАДАСТРА И КАРТОГРАФИИ

Действителен: с 27.06.2023 по 19.09.2024

полное наименование должности

инициалы, фамилия

Земельный участок

вид объекта недвижимости

Лист № 3 раздела 3.2

Всего листов раздела 3.2: 25

Всего разделов: 8

Всего листов выписки: 84

18.10.2023г. № КУВИ-001/2023-237210802

Кадастровый номер:

47:03:0000000:6406

1	2	3	4	5
52	564945.85	2200227.93	Закрепление отсутствует	0.5
53	564943.05	2200235.94	Закрепление отсутствует	0.5
54	564938.25	2200257.75	Закрепление отсутствует	0.5
55	564936.66	2200276.21	Закрепление отсутствует	0.5
56	564932.8	2200320.99	Закрепление отсутствует	0.5
57	564929.16	2200360.06	Закрепление отсутствует	0.5
58	564927.01	2200383.17	Закрепление отсутствует	0.5
59	564921.78	2200402.57	Закрепление отсутствует	0.5
60	564918.78	2200406.7	Закрепление отсутствует	0.5
61	564878.68	2200457.5	Закрепление отсутствует	0.5
62	564859.71	2200473.77	Закрепление отсутствует	0.5
63	564840.19	2200488.03	Закрепление отсутствует	0.5
64	564828.94	2200497.88	Закрепление отсутствует	0.5
65	564813.88	2200513.14	Закрепление отсутствует	0.5
66	564805.45	2200523.36	Закрепление отсутствует	0.5
67	564792.42	2200541.03	Закрепление отсутствует	0.5
68	564788.67	2200558.98	Закрепление отсутствует	0.5
69	564764.55	2200595.08	Закрепление отсутствует	0.5
70	564772.24	2200603.45	Закрепление отсутствует	0.5
71	564749.1	2200633.44	Закрепление отсутствует	0.5
72	564739.58	2200627.74	Закрепление отсутствует	0.5
73	564721.16	2200654.19	Закрепление отсутствует	0.5
74	564716.07	2200651.84	Закрепление отсутствует	0.5
75	564700.77	2200689.43	Закрепление отсутствует	0.5
76	564704.63	2200690.96	Закрепление отсутствует	0.5
77	564685.84	2200748.82	Закрепление отсутствует	0.5
78	564677.56	2200796.48	Закрепление отсутствует	0.5
79	564673.64	2200821.01	Закрепление отсутствует	0.5
80	564667.01	2200846.94	Закрепление отсутствует	0.5



ДОКУМЕНТ ПОДПИСАН
ЭЛЕКТРОННОЙ ПОДПИСЬЮ

Сертификат: 00ВВ056В7401СВ38D2В3576АСDС8425108

Владелец: ФЕДЕРАЛЬНАЯ СЛУЖБА ГОСУДАРСТВЕННОЙ

РЕГИСТРАЦИИ, КАДАСТРА И КАРТОГРАФИИ

Действителен: с 27.06.2023 по 19.09.2024

полное наименование должности

инициалы, фамилия

Земельный участок

вид объекта недвижимости

Лист № 4 раздела 3.2

Всего листов раздела 3.2: 25

Всего разделов: 8

Всего листов выписки: 84

18.10.2023г. № КУВИ-001/2023-237210802

Кадастровый номер:

47:03:000000:6406

1	2	3	4	5
81	564658.05	2200870.65	Закрепление отсутствует	0.5
82	564655.14	2200878.39	Закрепление отсутствует	0.5
83	564647.2	2200893.42	Закрепление отсутствует	0.5
84	564630.57	2200924.91	Закрепление отсутствует	0.5
85	564611.04	2200951.36	Закрепление отсутствует	0.5
86	564604.5	2200960.23	Закрепление отсутствует	0.5
87	564591.02	2200975.41	Закрепление отсутствует	0.5
88	564569.07	2201000.14	Закрепление отсутствует	0.5
89	564547.5	2201017.17	Закрепление отсутствует	0.5
90	564530.13	2201022.18	Закрепление отсутствует	0.5
91	564511.41	2201025.95	Закрепление отсутствует	0.5
92	564502.86	2201026.01	Закрепление отсутствует	0.5
93	564490.46	2201026.1	Закрепление отсутствует	0.5
94	564474.57	2201023.14	Закрепление отсутствует	0.5
95	564459.95	2201020.42	Закрепление отсутствует	0.5
96	564434.42	2201011.46	Закрепление отсутствует	0.5
97	564398.37	2200998.8	Закрепление отсутствует	0.5
98	564350.58	2200982.26	Закрепление отсутствует	0.5
99	564344.06	2200979.99	Закрепление отсутствует	0.5
100	564325.89	2200975.39	Закрепление отсутствует	0.5
101	564320.8	2200974.93	Закрепление отсутствует	0.5
102	564312.16	2200974.69	Закрепление отсутствует	0.5
103	564304.33	2200975.94	Закрепление отсутствует	0.5
104	564294.45	2200978.6	Закрепление отсутствует	0.5
105	564288.82	2200981.22	Закрепление отсутствует	0.5
106	564283.49	2200984.18	Закрепление отсутствует	0.5
107	564265.62	2200994.09	Закрепление отсутствует	0.5
108	564252.23	2201002.96	Закрепление отсутствует	0.5
109	564222.49	2201022.65	Закрепление отсутствует	0.5



ДОКУМЕНТ ПОДПИСАН
ЭЛЕКТРОННОЙ ПОДПИСЬЮ

Сертификат: 00ВВ056В7401СВ38D2В3576АСDC8425108

Владелец: ФЕДЕРАЛЬНАЯ СЛУЖБА ГОСУДАРСТВЕННОЙ

РЕГИСТРАЦИИ, КАДАСТРА И КАРТОГРАФИИ

Действителен: с 27.06.2023 по 19.09.2024

полное наименование должности

инициалы, фамилия

Земельный участок

вид объекта недвижимости

Лист № 5 раздела 3.2

Всего листов раздела 3.2: 25

Всего разделов: 8

Всего листов выписки: 84

18.10.2023г. № КУВИ-001/2023-237210802

Кадастровый номер:

47:03:000000:6406

1	2	3	4	5
110	564192.91	2201042.24	Закрепление отсутствует	0.5
111	564167.15	2201059.3	Закрепление отсутствует	0.5
112	564138.83	2201078.06	Закрепление отсутствует	0.5
113	564134.42	2201081.41	Закрепление отсутствует	0.5
114	564111	2201099.26	Закрепление отсутствует	0.5
115	564103.74	2201104.78	Закрепление отсутствует	0.5
116	564077.36	2201129.78	Закрепление отсутствует	0.5
117	564055.25	2201154.56	Закрепление отсутствует	0.5
118	564043.21	2201168.06	Закрепление отсутствует	0.5
119	564034.25	2201178.15	Закрепление отсутствует	0.5
120	564010.38	2201204.98	Закрепление отсутствует	0.5
121	563991.45	2201223.13	Закрепление отсутствует	0.5
122	563976.38	2201233.74	Закрепление отсутствует	0.5
123	563940.46	2201259.02	Закрепление отсутствует	0.5
124	563913.35	2201278.1	Закрепление отсутствует	0.5
125	563906.12	2201282.94	Закрепление отсутствует	0.5
126	563874.23	2201295.52	Закрепление отсутствует	0.5
127	563851.51	2201300.6	Закрепление отсутствует	0.5
128	563839.11	2201303.3	Закрепление отсутствует	0.5
129	563821.72	2201305	Закрепление отсутствует	0.5
130	563765.88	2201310.46	Закрепление отсутствует	0.5
131	563754.88	2201313.04	Закрепление отсутствует	0.5
132	563744.2	2201316.56	Закрепление отсутствует	0.5
133	563713.69	2201332.46	Закрепление отсутствует	0.5
134	563674.41	2201349.28	Закрепление отсутствует	0.5
135	563628.28	2201372.99	Закрепление отсутствует	0.5
136	563614.86	2201383.01	Закрепление отсутствует	0.5
137	563609.84	2201388.46	Закрепление отсутствует	0.5
138	563605.23	2201398.07	Закрепление отсутствует	0.5



ДОКУМЕНТ ПОДПИСАН
ЭЛЕКТРОННОЙ ПОДПИСЬЮ

Сертификат: 00ВВ056В7401СВ38D2В3576АСDС8425108

Владелец: ФЕДЕРАЛЬНАЯ СЛУЖБА ГОСУДАРСТВЕННОЙ

РЕГИСТРАЦИИ, КАДАСТРА И КАРТОГРАФИИ

Действителен: с 27.06.2023 по 19.09.2024

полное наименование должности

инициалы, фамилия

Земельный участок

вид объекта недвижимости

Лист № 6 раздела 3.2

Всего листов раздела 3.2: 25

Всего разделов: 8

Всего листов выписки: 84

18.10.2023г. № КУВИ-001/2023-237210802

Кадастровый номер:

47:03:000000:6406

1	2	3	4	5
139	563600.7	2201409.42	Закрепление отсутствует	0.5
140	563587.79	2201441.79	Закрепление отсутствует	0.5
141	563573.97	2201461.35	Закрепление отсутствует	0.5
142	563562.75	2201473.73	Закрепление отсутствует	0.5
143	563539.22	2201496.35	Закрепление отсутствует	0.5
144	563525.87	2201505.63	Закрепление отсутствует	0.5
145	563504.98	2201520.14	Закрепление отсутствует	0.5
146	563474.61	2201534.25	Закрепление отсутствует	0.5
147	563440.3	2201544.09	Закрепление отсутствует	0.5
148	563424.91	2201550.31	Закрепление отсутствует	0.5
149	563388.53	2201565.01	Закрепление отсутствует	0.5
150	563372.74	2201572.91	Закрепление отсутствует	0.5
151	563361.4	2201578.58	Закрепление отсутствует	0.5
152	563353.99	2201581.77	Закрепление отсутствует	0.5
153	563346.64	2201584.87	Закрепление отсутствует	0.5
154	563326.51	2201591.42	Закрепление отсутствует	0.5
155	563279.8	2201597.64	Закрепление отсутствует	0.5
156	563267.86	2201600.95	Закрепление отсутствует	0.5
157	563258.46	2201605.23	Закрепление отсутствует	0.5
158	563209.53	2201622.91	Закрепление отсутствует	0.5
159	563202.9	2201626.2	Закрепление отсутствует	0.5
160	563193.85	2201634.32	Закрепление отсутствует	0.5
161	563190.25	2201642.03	Закрепление отсутствует	0.5
162	563189.6	2201645.27	Закрепление отсутствует	0.5
163	563187.62	2201654.99	Закрепление отсутствует	0.5
164	563182.62	2201654.18	Закрепление отсутствует	0.5
165	563173.99	2201691	Закрепление отсутствует	0.5
166	563170.57	2201704.63	Закрепление отсутствует	0.5
167	563166.53	2201720.73	Закрепление отсутствует	0.5



ДОКУМЕНТ ПОДПИСАН
ЭЛЕКТРОННОЙ ПОДПИСЬЮ

Сертификат: 00ВВ056В7401СВ38D2В3576АСDC8425108

Владелец: ФЕДЕРАЛЬНАЯ СЛУЖБА ГОСУДАРСТВЕННОЙ

РЕГИСТРАЦИИ, КАДАСТРА И КАРТОГРАФИИ

Действителен: с 27.06.2023 по 19.09.2024

полное наименование должности

инициалы, фамилия

Земельный участок

вид объекта недвижимости

Лист № 7 раздела 3.2

Всего листов раздела 3.2: 25

Всего разделов: 8

Всего листов выписки: 84

18.10.2023г. № КУВИ-001/2023-237210802

Кадастровый номер:

47:03:000000:6406

1	2	3	4	5
168	563155.04	2201766.5	Закрепление отсутствует	0.5
169	563149.16	2201789.95	Закрепление отсутствует	0.5
170	563143.33	2201806.86	Закрепление отсутствует	0.5
171	563137.71	2201817.95	Закрепление отсутствует	0.5
172	563128.67	2201830.94	Закрепление отсутствует	0.5
173	563118.33	2201841.94	Закрепление отсутствует	0.5
174	563103.6	2201857.63	Закрепление отсутствует	0.5
175	563082.52	2201877.82	Закрепление отсутствует	0.5
176	563065.96	2201893.68	Закрепление отсутствует	0.5
177	563043.53	2201912.69	Закрепление отсутствует	0.5
178	563015.66	2201931.26	Закрепление отсутствует	0.5
179	563000.94	2201938.2	Закрепление отсутствует	0.5
180	562971.65	2201947.44	Закрепление отсутствует	0.5
181	562955.4	2201951.28	Закрепление отсутствует	0.5
182	562880.34	2201969.01	Закрепление отсутствует	0.5
183	562844.07	2201977.58	Закрепление отсутствует	0.5
184	562811.96	2201985.58	Закрепление отсутствует	0.5
185	562756.72	2201999.34	Закрепление отсутствует	0.5
186	562736.16	2202005.54	Закрепление отсутствует	0.5
187	562724.75	2202009.8	Закрепление отсутствует	0.5
188	562711.11	2202016.83	Закрепление отсутствует	0.5
189	562689.39	2202034.28	Закрепление отсутствует	0.5
190	562678.11	2202043.34	Закрепление отсутствует	0.5
191	562650.08	2202067.99	Закрепление отсутствует	0.5
192	562643.15	2202074.09	Закрепление отсутствует	0.5
193	562620.69	2202103.91	Закрепление отсутствует	0.5
194	562604.21	2202133.06	Закрепление отсутствует	0.5
195	562579.99	2202175.9	Закрепление отсутствует	0.5
196	562559.25	2202212.57	Закрепление отсутствует	0.5



ДОКУМЕНТ ПОДПИСАН
ЭЛЕКТРОННОЙ ПОДПИСЬЮ

Сертификат: 00ВВ056В7401СВ38D2В3576АСDC8425108

Владелец: ФЕДЕРАЛЬНАЯ СЛУЖБА ГОСУДАРСТВЕННОЙ

РЕГИСТРАЦИИ, КАДАСТРА И КАРТОГРАФИИ

Действителен: с 27.06.2023 по 19.09.2024

полное наименование должности

инициалы, фамилия

Земельный участок

вид объекта недвижимости

Лист № 8 раздела 3.2

Всего листов раздела 3.2: 25

Всего разделов: 8

Всего листов выписки: 84

18.10.2023г. № КУВИ-001/2023-237210802

Кадастровый номер:

47:03:0000000:6406

1	2	3	4	5
197	562533.16	2202258.74	Закрепление отсутствует	0.5
198	562519.86	2202282.28	Закрепление отсутствует	0.5
199	562506.84	2202307.65	Закрепление отсутствует	0.5
200	562502.06	2202304.85	Закрепление отсутствует	0.5
201	562481.99	2202345.45	Закрепление отсутствует	0.5
202	562467.11	2202375.57	Закрепление отсутствует	0.5
203	562459.81	2202394.01	Закрепление отсутствует	0.5
204	562456.22	2202409.42	Закрепление отсутствует	0.5
205	562456.38	2202424.99	Закрепление отсутствует	0.5
206	562460.86	2202443.79	Закрепление отсутствует	0.5
207	562491.85	2202495.14	Закрепление отсутствует	0.5
208	562508.61	2202534.67	Закрепление отсутствует	0.5
209	562519.89	2202559.2	Закрепление отсутствует	0.5
210	562522.81	2202577.83	Закрепление отсутствует	0.5
211	562521.87	2202588.15	Закрепление отсутствует	0.5
212	562518.06	2202625.79	Закрепление отсутствует	0.5
213	562516.48	2202644.27	Закрепление отсутствует	0.5
214	562512.66	2202674.76	Закрепление отсутствует	0.5
215	562505.88	2202696.48	Закрепление отсутствует	0.5
216	562504.08	2202702.22	Закрепление отсутствует	0.5
217	562492.03	2202722.6	Закрепление отсутствует	0.5
218	562483.14	2202737.64	Закрепление отсутствует	0.5
219	562470.03	2202758.67	Закрепление отсутствует	0.5
220	562455.84	2202781.5	Закрепление отсутствует	0.5
221	562441.93	2202803.84	Закрепление отсутствует	0.5
222	562430.15	2202822.78	Закрепление отсутствует	0.5
223	562416.84	2202844.53	Закрепление отсутствует	0.5
224	562400.02	2202867.63	Закрепление отсутствует	0.5
225	562387.8	2202882.56	Закрепление отсутствует	0.5



ДОКУМЕНТ ПОДПИСАН
ЭЛЕКТРОННОЙ ПОДПИСЬЮ

Сертификат: 00ВВ056В7401СВ38D2В3576АСDC8425108

Владелец: ФЕДЕРАЛЬНАЯ СЛУЖБА ГОСУДАРСТВЕННОЙ

РЕГИСТРАЦИИ, КАДАСТРА И КАРТОГРАФИИ

Действителен: с 27.06.2023 по 19.09.2024

полное наименование должности

инициалы, фамилия

Земельный участок

вид объекта недвижимости

Лист № 9 раздела 3.2

Всего листов раздела 3.2: 25

Всего разделов: 8

Всего листов выписки: 84

18.10.2023г. № КУВИ-001/2023-237210802

Кадастровый номер:

47:03:000000:6406

1	2	3	4	5
226	562391.94	2202887.75	Закрепление отсутствует	0.5
227	562369.41	2202912.66	Закрепление отсутствует	0.5
228	562360.37	2202923.33	Закрепление отсутствует	0.5
229	562352.19	2202933.01	Закрепление отсутствует	0.5
230	562333.22	2202955.43	Закрепление отсутствует	0.5
231	562308.06	2202985.15	Закрепление отсутствует	0.5
232	562282.59	2203015.24	Закрепление отсутствует	0.5
233	562276.77	2203022.13	Закрепление отсутствует	0.5
234	562269.04	2203033.58	Закрепление отсутствует	0.5
235	562243.69	2203085.08	Закрепление отсутствует	0.5
236	562228.56	2203112.26	Закрепление отсутствует	0.5
237	562215.49	2203129.5	Закрепление отсутствует	0.5
238	562199.33	2203147.8	Закрепление отсутствует	0.5
239	562193.28	2203145.98	Закрепление отсутствует	0.5
240	562188.49	2203137.71	Закрепление отсутствует	0.5
241	562184.31	2203130.49	Закрепление отсутствует	0.5
242	562184.96	2203124.41	Закрепление отсутствует	0.5
243	562193.37	2203114.6	Закрепление отсутствует	0.5
244	562204.62	2203099.77	Закрепление отсутствует	0.5
245	562218.54	2203072.68	Закрепление отсутствует	0.5
246	562245.53	2203018.36	Закрепление отсутствует	0.5
247	562254.31	2203005.36	Закрепление отсутствует	0.5
248	562272.67	2202983.66	Закрепление отсутствует	0.5
249	562301.1	2202950.04	Закрепление отсутствует	0.5
250	562326.94	2202919.49	Закрепление отсутствует	0.5
251	562350.98	2202891.09	Закрепление отсутствует	0.5
252	562357.86	2202883.5	Закрепление отсутствует	0.5
253	562363.72	2202877.06	Закрепление отсутствует	0.5
254	562373.81	2202865.4	Закрепление отсутствует	0.5



ДОКУМЕНТ ПОДПИСАН
ЭЛЕКТРОННОЙ ПОДПИСЬЮ

Сертификат: 00ВВ056В7401СВ38D2В3576АСDС8425108

Владелец: ФЕДЕРАЛЬНАЯ СЛУЖБА ГОСУДАРСТВЕННОЙ

РЕГИСТРАЦИИ, КАДАСТРА И КАРТОГРАФИИ

Действителен: с 27.06.2023 по 19.09.2024

полное наименование должности

инициалы, фамилия

Земельный участок

вид объекта недвижимости

Лист № 10 раздела 3.2

Всего листов раздела 3.2: 25

Всего разделов: 8

Всего листов выписки: 84

18.10.2023г. № КУВИ-001/2023-237210802

Кадастровый номер:

47:03:000000:6406

1	2	3	4	5
255	562383.15	2202854.6	Закрепление отсутствует	0.5
256	562391.11	2202843.68	Закрепление отсутствует	0.5
257	562399.12	2202832.68	Закрепление отсутствует	0.5
258	562418.78	2202800.14	Закрепление отсутствует	0.5
259	562444.44	2202757.68	Закрепление отсутствует	0.5
260	562466.6	2202720.99	Закрепление отсутствует	0.5
261	562485.7	2202689.4	Закрепление отсутствует	0.5
262	562489.11	2202678.59	Закрепление отсутствует	0.5
263	562491.76	2202670.19	Закрепление отсутствует	0.5
264	562495.22	2202642.58	Закрепление отсутствует	0.5
265	562493.8	2202630.04	Закрепление отсутствует	0.5
266	562492.74	2202620.67	Закрепление отсутствует	0.5
267	562493.54	2202607.64	Закрепление отсутствует	0.5
268	562496.82	2202592.19	Закрепление отсутствует	0.5
269	562496.45	2202579.11	Закрепление отсутствует	0.5
270	562494.34	2202564.64	Закрепление отсутствует	0.5
271	562487.25	2202541.81	Закрепление отсутствует	0.5
272	562484.96	2202534.4	Закрепление отсутствует	0.5
273	562471.18	2202506.33	Закрепление отсутствует	0.5
274	562465.5	2202496.76	Закрепление отсутствует	0.5
275	562440.38	2202454.36	Закрепление отсутствует	0.5
276	562438.17	2202446.85	Закрепление отсутствует	0.5
277	562435.89	2202439.13	Закрепление отсутствует	0.5
278	562432.88	2202423.39	Закрепление отсутствует	0.5
279	562434.57	2202406.16	Закрепление отсутствует	0.5
280	562436.13	2202396.7	Закрепление отсутствует	0.5
281	562437.63	2202387.56	Закрепление отсутствует	0.5
282	562446.11	2202366.13	Закрепление отсутствует	0.5
283	562454.34	2202349.84	Закрепление отсутствует	0.5



ДОКУМЕНТ ПОДПИСАН
ЭЛЕКТРОННОЙ ПОДПИСЬЮ

Сертификат: 00ВВ056В7401СВ38D2В3576АСDС8425108

Владелец: ФЕДЕРАЛЬНАЯ СЛУЖБА ГОСУДАРСТВЕННОЙ

РЕГИСТРАЦИИ, КАДАСТРА И КАРТОГРАФИИ

Действителен: с 27.06.2023 по 19.09.2024

полное наименование должности

инициалы, фамилия

Земельный участок

вид объекта недвижимости

Лист № 11 раздела 3.2

Всего листов раздела 3.2: 25

Всего разделов: 8

Всего листов выписки: 84

18.10.2023г. № КУВИ-001/2023-237210802

Кадастровый номер:

47:03:0000000:6406

1	2	3	4	5
284	562479.9	2202299.25	Закрепление отсутствует	0.5
285	562495.17	2202269.05	Закрепление отсутствует	0.5
286	562506.5	2202248.98	Закрепление отсутствует	0.5
287	562537.32	2202194.47	Закрепление отсутствует	0.5
288	562557.52	2202158.73	Закрепление отсутствует	0.5
289	562575.66	2202126.66	Закрепление отсутствует	0.5
290	562597.18	2202088.58	Закрепление отсутствует	0.5
291	562622.5	2202054.95	Закрепление отсутствует	0.5
292	562660.09	2202021.91	Закрепление отсутствует	0.5
293	562693.19	2201995.31	Закрепление отсутствует	0.5
294	562723.4	2201976.96	Закрепление отсутствует	0.5
295	562751.22	2201960.07	Закрепление отсутствует	0.5
296	562758.45	2201957.03	Закрепление отсутствует	0.5
297	562765.73	2201953.97	Закрепление отсутствует	0.5
298	562780.44	2201950.33	Закрепление отсутствует	0.5
299	562800.54	2201947.24	Закрепление отсутствует	0.5
300	562846.43	2201948.59	Закрепление отсутствует	0.5
301	562896.33	2201936.67	Закрепление отсутствует	0.5
302	562964.1	2201920.46	Закрепление отсутствует	0.5
303	562990.71	2201912.06	Закрепление отсутствует	0.5
304	563001.86	2201906.81	Закрепление отсутствует	0.5
305	563026.66	2201890.29	Закрепление отсутствует	0.5
306	563033.21	2201884.73	Закрепление отсутствует	0.5
307	563047.2	2201872.88	Закрепление отсутствует	0.5
308	563060.54	2201860.1	Закрепление отсутствует	0.5
309	563083.69	2201837.92	Закрепление отсутствует	0.5
310	563090.14	2201832.18	Закрепление отсутствует	0.5
311	563098.03	2201824.68	Закрепление отсутствует	0.5
312	563113.99	2201806.33	Закрепление отсутствует	0.5



ДОКУМЕНТ ПОДПИСАН
ЭЛЕКТРОННОЙ ПОДПИСЬЮ

Сертификат: 00ВВ056В7401СВ38D2В3576АСDС8425108

Владелец: ФЕДЕРАЛЬНАЯ СЛУЖБА ГОСУДАРСТВЕННОЙ

РЕГИСТРАЦИИ, КАДАСТРА И КАРТОГРАФИИ

Действителен: с 27.06.2023 по 19.09.2024

полное наименование должности

инициалы, фамилия

Земельный участок

вид объекта недвижимости

Лист № 12 раздела 3.2

Всего листов раздела 3.2: 25

Всего разделов: 8

Всего листов выписки: 84

18.10.2023г. № КУВИ-001/2023-237210802

Кадастровый номер:

47:03:000000:6406

1	2	3	4	5
313	563124.17	2201794.64	Закрепление отсутствует	0.5
314	563132.8	2201767	Закрепление отсутствует	0.5
315	563127.31	2201763.37	Закрепление отсутствует	0.5
316	563133.46	2201742.7	Закрепление отсутствует	0.5
317	563142.55	2201712.12	Закрепление отсутствует	0.5
318	563150.74	2201684.6	Закрепление отсутствует	0.5
319	563159.24	2201656.03	Закрепление отсутствует	0.5
320	563168.31	2201625.52	Закрепление отсутствует	0.5
321	563175.03	2201614.88	Закрепление отсутствует	0.5
322	563178.67	2201609.74	Закрепление отсутствует	0.5
323	563187.73	2201602.46	Закрепление отсутствует	0.5
324	563198.91	2201596.92	Закрепление отсутствует	0.5
325	563247.43	2201579.48	Закрепление отсутствует	0.5
326	563258.26	2201574.55	Закрепление отсутствует	0.5
327	563274.07	2201570.18	Закрепление отсутствует	0.5
328	563303.11	2201566.26	Закрепление отсутствует	0.5
329	563320.62	2201563.89	Закрепление отсутствует	0.5
330	563336.54	2201558.71	Закрепление отсутствует	0.5
331	563347.19	2201553.92	Закрепление отсутствует	0.5
332	563383.81	2201537.47	Закрепление отсутствует	0.5
333	563420.6	2201522.58	Закрепление отсутствует	0.5
334	563439.64	2201516.3	Закрепление отсутствует	0.5
335	563464.3	2201508.16	Закрепление отсутствует	0.5
336	563482.44	2201499.74	Закрепление отсутствует	0.5
337	563490.99	2201495.77	Закрепление отсутствует	0.5
338	563521.41	2201474.63	Закрепление отсутствует	0.5
339	563542.65	2201454.21	Закрепление отсутствует	0.5
340	563552.08	2201443.8	Закрепление отсутствует	0.5
341	563563.27	2201427.98	Закрепление отсутствует	0.5



ДОКУМЕНТ ПОДПИСАН
ЭЛЕКТРОННОЙ ПОДПИСЬЮ

Сертификат: 00ВВ056В7401СВ38D2В3576АСDC8425108

Владелец: ФЕДЕРАЛЬНАЯ СЛУЖБА ГОСУДАРСТВЕННОЙ

РЕГИСТРАЦИИ, КАДАСТРА И КАРТОГРАФИИ

Действителен: с 27.06.2023 по 19.09.2024

полное наименование должности

инициалы, фамилия

Земельный участок

вид объекта недвижимости

Лист № 13 раздела 3.2

Всего листов раздела 3.2: 25

Всего разделов: 8

Всего листов выписки: 84

18.10.2023г. № КУВИ-001/2023-237210802

Кадастровый номер:

47:03:0000000:6406

1	2	3	4	5
342	563568.38	2201415.05	Закрепление отсутствует	0.5
343	563579.47	2201387.01	Закрепление отсутствует	0.5
344	563586.4	2201372.58	Закрепление отсутствует	0.5
345	563596.03	2201362.12	Закрепление отсутствует	0.5
346	563605.06	2201355.38	Закрепление отсутствует	0.5
347	563613.41	2201349.15	Закрепление отсутствует	0.5
348	563639.1	2201335.95	Закрепление отсутствует	0.5
349	563656.45	2201327.03	Закрепление отсутствует	0.5
350	563662.48	2201323.93	Закрепление отсутствует	0.5
351	563682.7	2201315.26	Закрепление отсутствует	0.5
352	563701.69	2201307.13	Закрепление отсутствует	0.5
353	563719.65	2201297.77	Закрепление отсутствует	0.5
354	563733.27	2201290.68	Закрепление отсутствует	0.5
355	563747.28	2201286.06	Закрепление отсутствует	0.5
356	563760.97	2201282.84	Закрепление отсутствует	0.5
357	563818.29	2201277.2	Закрепление отсутствует	0.5
358	563834.85	2201275.57	Закрепление отсутствует	0.5
359	563866.02	2201268.66	Закрепление отсутствует	0.5
360	563878.04	2201263.91	Закрепление отсутствует	0.5
361	563893.05	2201257.99	Закрепление отсутствует	0.5
362	563917.8	2201240.4	Закрепление отсутствует	0.5
363	563952.67	2201215.64	Закрепление отсутствует	0.5
364	563974.88	2201199.86	Закрепление отсутствует	0.5
365	563982.56	2201192.68	Закрепление отсутствует	0.5
366	563990.31	2201185.42	Закрепление отсутствует	0.5
367	564007.54	2201166.04	Закрепление отсутствует	0.5
368	564022.3	2201149.44	Закрепление отсутствует	0.5
369	564030.3	2201140.47	Закрепление отсутствует	0.5
370	564057.24	2201110.26	Закрепление отсутствует	0.5



ДОКУМЕНТ ПОДПИСАН
ЭЛЕКТРОННОЙ ПОДПИСЬЮ

Сертификат: 00ВВ056В7401СВ38D2В3576АСDС8425108

Владелец: ФЕДЕРАЛЬНАЯ СЛУЖБА ГОСУДАРСТВЕННОЙ

РЕГИСТРАЦИИ, КАДАСТРА И КАРТОГРАФИИ

Действителен: с 27.06.2023 по 19.09.2024

полное наименование должности

инициалы, фамилия

Земельный участок

вид объекта недвижимости

Лист № 14 раздела 3.2

Всего листов раздела 3.2: 25

Всего разделов: 8

Всего листов выписки: 84

18.10.2023г. № КУВИ-001/2023-237210802

Кадастровый номер:

47:03:000000:6406

1	2	3	4	5
371	564076.96	2201091.59	Закрепление отсутствует	0.5
372	564085.58	2201083.42	Закрепление отсутствует	0.5
373	564097.15	2201074.61	Закрепление отсутствует	0.5
374	564122.55	2201055.26	Закрепление отсутствует	0.5
375	564155.09	2201033.69	Закрепление отсутствует	0.5
376	564184.59	2201014.17	Закрепление отсутствует	0.5
377	564219.07	2200991.33	Закрепление отсутствует	0.5
378	564251.06	2200970.15	Закрепление отсутствует	0.5
379	564276.1	2200956.26	Закрепление отсутствует	0.5
380	564284.82	2200952.2	Закрепление отсутствует	0.5
381	564298.47	2200948.52	Закрепление отсутствует	0.5
382	564310.33	2200946.63	Закрепление отсутствует	0.5
383	564322.45	2200946.97	Закрепление отсутствует	0.5
384	564330.61	2200947.7	Закрепление отсутствует	0.5
385	564339.3	2200949.9	Закрепление отсутствует	0.5
386	564352.09	2200953.15	Закрепление отсутствует	0.5
387	564382.73	2200963.75	Закрепление отсутствует	0.5
388	564407.59	2200972.36	Закрепление отсутствует	0.5
389	564426.56	2200979.02	Закрепление отсутствует	0.5
390	564467.18	2200993.29	Закрепление отсутствует	0.5
391	564492.95	2200998.08	Закрепление отсутствует	0.5
392	564508.52	2200997.97	Закрепление отсутствует	0.5
393	564522.55	2200995.14	Закрепление отсутствует	0.5
394	564528.76	2200992.88	Закрепление отсутствует	0.5
395	564539.83	2200986.65	Закрепление отсутствует	0.5
396	564554.42	2200972.99	Закрепление отсутствует	0.5
397	564582.91	2200942.33	Закрепление отсутствует	0.5
398	564606.79	2200909.98	Закрепление отсутствует	0.5
399	564619.42	2200886.06	Закрепление отсутствует	0.5



ДОКУМЕНТ ПОДПИСАН
ЭЛЕКТРОННОЙ ПОДПИСЬЮ

Сертификат: 00ВВ056В7401СВ38D2В3576АСDС8425108

Владелец: ФЕДЕРАЛЬНАЯ СЛУЖБА ГОСУДАРСТВЕННОЙ

РЕГИСТРАЦИИ, КАДАСТРА И КАРТОГРАФИИ

Действителен: с 27.06.2023 по 19.09.2024

полное наименование должности

инициалы, фамилия

Земельный участок

вид объекта недвижимости

Лист № 15 раздела 3.2

Всего листов раздела 3.2: 25

Всего разделов: 8

Всего листов выписки: 84

18.10.2023г. № КУВИ-001/2023-237210802

Кадастровый номер:

47:03:0000000:6406

1	2	3	4	5
400	564629.57	2200866.86	Закрепление отсутствует	0.5
401	564632.37	2200859.42	Закрепление отсутствует	0.5
402	564640.27	2200838.5	Закрепление отсутствует	0.5
403	564646.2	2200815.33	Закрепление отсутствует	0.5
404	564649.94	2200791.87	Закрепление отсутствует	0.5
405	564655.94	2200754.5	Закрепление отсутствует	0.5
406	564667.17	2200713.87	Закрепление отсутствует	0.5
407	564677.77	2200682.47	Закрепление отсутствует	0.5
408	564679	2200678.83	Закрепление отсутствует	0.5
409	564691.12	2200650.54	Закрепление отсутствует	0.5
410	564709.52	2200620.48	Закрепление отсутствует	0.5
411	564727.66	2200598.12	Закрепление отсутствует	0.5
412	564779.4	2200521.56	Закрепление отсутствует	0.5
413	564792.18	2200502.61	Закрепление отсутствует	0.5
414	564808.22	2200478.81	Закрепление отсутствует	0.5
415	564822.67	2200466.15	Закрепление отсутствует	0.5
416	564842.31	2200451.81	Закрепление отсутствует	0.5
417	564858.38	2200438.01	Закрепление отсутствует	0.5
418	564896.11	2200390.21	Закрепление отсутствует	0.5
419	564899.35	2200378.2	Закрепление отсутствует	0.5
420	564901.06	2200359.78	Закрепление отсутствует	0.5
421	564904.91	2200318.49	Закрепление отсутствует	0.5
422	564905.99	2200305.99	Закрепление отсутствует	0.5
423	564907.85	2200284.34	Закрепление отсутствует	0.5
424	564908.82	2200273.04	Закрепление отсутствует	0.5
425	564910	2200253.89	Закрепление отсутствует	0.5
426	564916.07	2200228.28	Закрепление отсутствует	0.5
427	564919.16	2200219.44	Закрепление отсутствует	0.5
428	564922.93	2200208.69	Закрепление отсутствует	0.5



ДОКУМЕНТ ПОДПИСАН
ЭЛЕКТРОННОЙ ПОДПИСЬЮ

Сертификат: 00ВВ056В7401СВ38D2В3576АСDС8425108

Владелец: ФЕДЕРАЛЬНАЯ СЛУЖБА ГОСУДАРСТВЕННОЙ

РЕГИСТРАЦИИ, КАДАСТРА И КАРТОГРАФИИ

Действителен: с 27.06.2023 по 19.09.2024

полное наименование должности

инициалы, фамилия

Земельный участок

вид объекта недвижимости

Лист № 16 раздела 3.2

Всего листов раздела 3.2: 25

Всего разделов: 8

Всего листов выписки: 84

18.10.2023г. № КУВИ-001/2023-237210802

Кадастровый номер:

47:03:000000:6406

1	2	3	4	5
429	564939	2200170	Закрепление отсутствует	0.5
430	564946.6	2200156.97	Закрепление отсутствует	0.5
431	564958.15	2200137.51	Закрепление отсутствует	0.5
432	564974.89	2200116.4	Закрепление отсутствует	0.5
433	564987.39	2200105.43	Закрепление отсутствует	0.5
434	564995.1	2200098.67	Закрепление отсутствует	0.5
435	565014.76	2200087.24	Закрепление отсутствует	0.5
436	565050.72	2200071.94	Закрепление отсутствует	0.5
437	565078.31	2200060.2	Закрепление отсутствует	0.5
438	565101.58	2200048.24	Закрепление отсутствует	0.5
439	565112.3	2200039.95	Закрепление отсутствует	0.5
440	565129.72	2200019.8	Закрепление отсутствует	0.5
441	565146.79	2199987.12	Закрепление отсутствует	0.5
442	565156.39	2199969.97	Закрепление отсутствует	0.5
443	565166.24	2199956.53	Закрепление отсутствует	0.5
444	565175.75	2199947.97	Закрепление отсутствует	0.5
445	565186.22	2199940.82	Закрепление отсутствует	0.5
446	565191.23	2199937.4	Закрепление отсутствует	0.5
447	565225.31	2199914.12	Закрепление отсутствует	0.5
448	565246.93	2199897.72	Закрепление отсутствует	0.5
449	565264.9	2199880.83	Закрепление отсутствует	0.5
450	565274.7	2199867.91	Закрепление отсутствует	0.5
451	565278.78	2199861.28	Закрепление отсутствует	0.5
452	565289.32	2199844.22	Закрепление отсутствует	0.5
453	565309.59	2199817.85	Закрепление отсутствует	0.5
454	565331.51	2199804.85	Закрепление отсутствует	0.5
455	565354.37	2199797.49	Закрепление отсутствует	0.5
456	565385.37	2199790.71	Закрепление отсутствует	0.5
457	565428.68	2199790.71	Закрепление отсутствует	0.5



ДОКУМЕНТ ПОДПИСАН
ЭЛЕКТРОННОЙ ПОДПИСЬЮ

Сертификат: 00ВВ056В7401СВ38D2В3576АСDС8425108

Владелец: ФЕДЕРАЛЬНАЯ СЛУЖБА ГОСУДАРСТВЕННОЙ

РЕГИСТРАЦИИ, КАДАСТРА И КАРТОГРАФИИ

Действителен: с 27.06.2023 по 19.09.2024

полное наименование должности

инициалы, фамилия

Земельный участок

вид объекта недвижимости

Лист № 17 раздела 3.2

Всего листов раздела 3.2: 25

Всего разделов: 8

Всего листов выписки: 84

18.10.2023г. № КУВИ-001/2023-237210802

Кадастровый номер:

47:03:000000:6406

1	2	3	4	5
458	565443.11	2199785.4	Закрепление отсутствует	0.5
459	565461.08	2199773.7	Закрепление отсутствует	0.5
460	565469.46	2199765.93	Закрепление отсутствует	0.5
461	565482.49	2199749.38	Закрепление отсутствует	0.5
462	565500.28	2199718.91	Закрепление отсутствует	0.5
463	565508.05	2199705.63	Закрепление отсутствует	0.5
464	565519.93	2199688.15	Закрепление отсутствует	0.5
465	565537.58	2199670.65	Закрепление отсутствует	0.5
466	565565.86	2199642.63	Закрепление отсутствует	0.5
467	565594.41	2199619.39	Закрепление отсутствует	0.5
468	565658.7	2199567.05	Закрепление отсутствует	0.5
469	565673.71	2199554.84	Закрепление отсутствует	0.5
470	565706.16	2199530.77	Закрепление отсутствует	0.5
471	565723.52	2199522.56	Закрепление отсутствует	0.5
472	565736.85	2199513.37	Закрепление отсутствует	0.5
473	565748.71	2199498.71	Закрепление отсутствует	0.5
474	565769.21	2199467.61	Закрепление отсутствует	0.5
475	565773.75	2199460.7	Закрепление отсутствует	0.5
476	565777.85	2199454.49	Закрепление отсутствует	0.5
1	565785.44	2199442.98	Закрепление отсутствует	0.5
1	562169.68	2203148.47	Закрепление отсутствует	0.5
2	562175.4	2203153.7	Закрепление отсутствует	0.5
3	562185.77	2203163.16	Закрепление отсутствует	0.5
4	562181.09	2203168.66	Закрепление отсутствует	0.5
5	562154.04	2203200.37	Закрепление отсутствует	0.5
6	562153.19	2203202.3	Закрепление отсутствует	0.5
7	562146.57	2203211.08	Закрепление отсутствует	0.5
8	562135.35	2203223.96	Закрепление отсутствует	0.5
9	562129.19	2203231.89	Закрепление отсутствует	0.5



ДОКУМЕНТ ПОДПИСАН
ЭЛЕКТРОННОЙ ПОДПИСЬЮ

Сертификат: 00ВВ056В7401СВ38Д2В3576АСДС8425108

Владелец: ФЕДЕРАЛЬНАЯ СЛУЖБА ГОСУДАРСТВЕННОЙ

РЕГИСТРАЦИИ, КАДАСТРА И КАРТОГРАФИИ

Действителен: с 27.06.2023 по 19.09.2024

полное наименование должности

инициалы, фамилия

Земельный участок

вид объекта недвижимости

Лист № 18 раздела 3.2

Всего листов раздела 3.2: 25

Всего разделов: 8

Всего листов выписки: 84

18.10.2023г. № КУВИ-001/2023-237210802

Кадастровый номер:

47:03:000000:6406

1	2	3	4	5
10	562114.05	2203252.63	Закрепление отсутствует	0.5
11	562110.34	2203258.84	Закрепление отсутствует	0.5
12	562097.88	2203279.73	Закрепление отсутствует	0.5
13	562093.68	2203289.28	Закрепление отсутствует	0.5
14	562091.1	2203301.23	Закрепление отсутствует	0.5
15	562090.29	2203309.98	Закрепление отсутствует	0.5
16	562090.48	2203322.77	Закрепление отсутствует	0.5
17	562091.11	2203340.3	Закрепление отсутствует	0.5
18	562091.18	2203349.52	Закрепление отсутствует	0.5
19	562091.02	2203357.34	Закрепление отсутствует	0.5
20	562085.22	2203357.5	Закрепление отсутствует	0.5
21	562084.86	2203367.54	Закрепление отсутствует	0.5
22	562083.18	2203414.43	Закрепление отсутствует	0.5
23	562082.38	2203436.88	Закрепление отсутствует	0.5
24	562075.25	2203465.13	Закрепление отсутствует	0.5
25	562072.55	2203464.71	Закрепление отсутствует	0.5
26	562066.69	2203482.9	Закрепление отсутствует	0.5
27	562060.28	2203496.07	Закрепление отсутствует	0.5
28	562056.09	2203504.54	Закрепление отсутствует	0.5
29	562033.47	2203529.01	Закрепление отсутствует	0.5
30	562020.38	2203541.65	Закрепление отсутствует	0.5
31	561999.91	2203561.4	Закрепление отсутствует	0.5
32	562002.38	2203566.03	Закрепление отсутствует	0.5
33	561983.05	2203580.14	Закрепление отсутствует	0.5
34	561947.2	2203602.64	Закрепление отсутствует	0.5
35	561931.13	2203615.51	Закрепление отсутствует	0.5
36	561916.85	2203626.94	Закрепление отсутствует	0.5
37	561901.37	2203639.34	Закрепление отсутствует	0.5
38	561894.32	2203637.33	Закрепление отсутствует	0.5



ДОКУМЕНТ ПОДПИСАН
ЭЛЕКТРОННОЙ ПОДПИСЬЮ

Сертификат: 00ВВ056В7401СВ38D2В3576АСDС8425108

Владелец: ФЕДЕРАЛЬНАЯ СЛУЖБА ГОСУДАРСТВЕННОЙ

РЕГИСТРАЦИИ, КАДАСТРА И КАРТОГРАФИИ

Действителен: с 27.06.2023 по 19.09.2024

полное наименование должности

инициалы, фамилия

Земельный участок

вид объекта недвижимости

Лист № 19 раздела 3.2

Всего листов раздела 3.2: 25

Всего разделов: 8

Всего листов выписки: 84

18.10.2023г. № КУВИ-001/2023-237210802

Кадастровый номер:

47:03:000000:6406

1	2	3	4	5
39	561873.71	2203659.31	Закрепление отсутствует	0.5
40	561866.18	2203667.35	Закрепление отсутствует	0.5
41	561858.95	2203680.79	Закрепление отсутствует	0.5
42	561854.47	2203697.21	Закрепление отсутствует	0.5
43	561852.46	2203708.66	Закрепление отсутствует	0.5
44	561855.08	2203725.47	Закрепление отсутствует	0.5
45	561853.36	2203745.96	Закрепление отсутствует	0.5
46	561850.87	2203753.59	Закрепление отсутствует	0.5
47	561849.39	2203790.82	Закрепление отсутствует	0.5
48	561850.52	2203802.98	Закрепление отсутствует	0.5
49	561853.08	2203830.4	Закрепление отсутствует	0.5
50	561853.93	2203839.53	Закрепление отсутствует	0.5
51	561855.85	2203860.09	Закрепление отсутствует	0.5
52	561855.46	2203868.46	Закрепление отсутствует	0.5
53	561848.09	2203898.14	Закрепление отсутствует	0.5
54	561839.47	2203915.76	Закрепление отсутствует	0.5
55	561834.53	2203925.84	Закрепление отсутствует	0.5
56	561826.46	2203953.25	Закрепление отсутствует	0.5
57	561824.85	2203963.48	Закрепление отсутствует	0.5
58	561820.82	2203996.82	Закрепление отсутствует	0.5
59	561818.3	2204019.02	Закрепление отсутствует	0.5
60	561812.87	2204043.94	Закрепление отсутствует	0.5
61	561807.76	2204067.39	Закрепление отсутствует	0.5
62	561811.35	2204068.92	Закрепление отсутствует	0.5
63	561807.54	2204080.68	Закрепление отсутствует	0.5
64	561778.51	2204128.55	Закрепление отсутствует	0.5
65	561774.73	2204134.78	Закрепление отсутствует	0.5
66	561760.77	2204165.03	Закрепление отсутствует	0.5
67	561757.51	2204175.69	Закрепление отсутствует	0.5



ДОКУМЕНТ ПОДПИСАН
ЭЛЕКТРОННОЙ ПОДПИСЬЮ

Сертификат: 00ВВ056В7401СВ38D2В3576АСDC8425108

Владелец: ФЕДЕРАЛЬНАЯ СЛУЖБА ГОСУДАРСТВЕННОЙ

РЕГИСТРАЦИИ, КАДАСТРА И КАРТОГРАФИИ

Действителен: с 27.06.2023 по 19.09.2024

полное наименование должности

инициалы, фамилия

Земельный участок

вид объекта недвижимости

Лист № 20 раздела 3.2

Всего листов раздела 3.2: 25

Всего разделов: 8

Всего листов выписки: 84

18.10.2023г. № КУВИ-001/2023-237210802

Кадастровый номер:

47:03:000000:6406

1	2	3	4	5
68	561749.66	2204201.51	Закрепление отсутствует	0.5
69	561745.01	2204221.48	Закрепление отсутствует	0.5
70	561735.82	2204261.01	Закрепление отсутствует	0.5
71	561735.06	2204269.82	Закрепление отсутствует	0.5
72	561733.78	2204284.72	Закрепление отсутствует	0.5
73	561734.4	2204303.55	Закрепление отсутствует	0.5
74	561734.46	2204310.16	Закрепление отсутствует	0.5
75	561734.61	2204324.16	Закрепление отсутствует	0.5
76	561734.7	2204332.67	Закрепление отсутствует	0.5
77	561732.03	2204333.21	Закрепление отсутствует	0.5
78	561732.67	2204339.57	Закрепление отсутствует	0.5
79	561734.28	2204355.77	Закрепление отсутствует	0.5
80	561741.17	2204379.34	Закрепление отсутствует	0.5
81	561743.19	2204384.97	Закрепление отсутствует	0.5
82	561748.77	2204400.5	Закрепление отсутствует	0.5
83	561754.63	2204416.42	Закрепление отсутствует	0.5
84	561758.44	2204435.52	Закрепление отсутствует	0.5
85	561757.73	2204452.15	Закрепление отсутствует	0.5
86	561748.44	2204483.64	Закрепление отсутствует	0.5
87	561741.21	2204491.91	Закрепление отсутствует	0.5
88	561733.63	2204500.6	Закрепление отсутствует	0.5
89	561724.11	2204506.66	Закрепление отсутствует	0.5
90	561708.87	2204516.42	Закрепление отсутствует	0.5
91	561700.76	2204521.5	Закрепление отсутствует	0.5
92	561683.77	2204525.16	Закрепление отсутствует	0.5
93	561663.76	2204537.88	Закрепление отсутствует	0.5
94	561655.9	2204545.23	Закрепление отсутствует	0.5
95	561641.37	2204558.82	Закрепление отсутствует	0.5
96	561628.9	2204569.77	Закрепление отсутствует	0.5



ДОКУМЕНТ ПОДПИСАН
ЭЛЕКТРОННОЙ ПОДПИСЬЮ

Сертификат: 00ВВ056В7401СВ38D2В3576АСDС8425108

Владелец: ФЕДЕРАЛЬНАЯ СЛУЖБА ГОСУДАРСТВЕННОЙ

РЕГИСТРАЦИИ, КАДАСТРА И КАРТОГРАФИИ

Действителен: с 27.06.2023 по 19.09.2024

полное наименование должности

инициалы, фамилия

Земельный участок

вид объекта недвижимости

Лист № 21 раздела 3.2

Всего листов раздела 3.2: 25

Всего разделов: 8

Всего листов выписки: 84

18.10.2023г. № КУВИ-001/2023-237210802

Кадастровый номер:

47:03:0000000:6406

1	2	3	4	5
97	561620.66	2204577.65	Закрепление отсутствует	0.5
98	561606.31	2204591.4	Закрепление отсутствует	0.5
99	561585.44	2204606.31	Закрепление отсутствует	0.5
100	561577.3	2204612.1	Закрепление отсутствует	0.5
101	561547.81	2204627	Закрепление отсутствует	0.5
102	561540.45	2204630.72	Закрепление отсутствует	0.5
103	561534.24	2204634.75	Закрепление отсутствует	0.5
104	561525.44	2204640.46	Закрепление отсутствует	0.5
105	561516.25	2204645.4	Закрепление отсутствует	0.5
106	561503.32	2204652.35	Закрепление отсутствует	0.5
107	561460	2204678.76	Закрепление отсутствует	0.5
108	561438.19	2204691.02	Закрепление отсутствует	0.5
109	561407.07	2204707.96	Закрепление отсутствует	0.5
110	561381.18	2204717.09	Закрепление отсутствует	0.5
111	561364.64	2204719.8	Закрепление отсутствует	0.5
112	561288.58	2204722.33	Закрепление отсутствует	0.5
113	561270.28	2204723.52	Закрепление отсутствует	0.5
114	561231	2204726.64	Закрепление отсутствует	0.5
115	561215.9	2204731.23	Закрепление отсутствует	0.5
116	561203.42	2204738.63	Закрепление отсутствует	0.5
117	561173.99	2204758.53	Закрепление отсутствует	0.5
118	561144.18	2204777.53	Закрепление отсутствует	0.5
119	561136.33	2204762.6	Закрепление отсутствует	0.5
120	561145.54	2204755.3	Закрепление отсутствует	0.5
121	561163.49	2204741.06	Закрепление отсутствует	0.5
122	561176.32	2204731.75	Закрепление отсутствует	0.5
123	561188.29	2204725.13	Закрепление отсутствует	0.5
124	561220.13	2204712.45	Закрепление отсутствует	0.5
125	561245.51	2204707.89	Закрепление отсутствует	0.5



ДОКУМЕНТ ПОДПИСАН
ЭЛЕКТРОННОЙ ПОДПИСЬЮ

Сертификат: 00ВВ056В7401СВ38D2В3576АСDC8425108

Владелец: ФЕДЕРАЛЬНАЯ СЛУЖБА ГОСУДАРСТВЕННОЙ

РЕГИСТРАЦИИ, КАДАСТРА И КАРТОГРАФИИ

Действителен: с 27.06.2023 по 19.09.2024

полное наименование должности

инициалы, фамилия

Земельный участок

вид объекта недвижимости

Лист № 22 раздела 3.2

Всего листов раздела 3.2: 25

Всего разделов: 8

Всего листов выписки: 84

18.10.2023г. № КУВИ-001/2023-237210802

Кадастровый номер:

47:03:0000000:6406

1	2	3	4	5
126	561287.85	2204706.04	Закрепление отсутствует	0.5
127	561308.15	2204705.1	Закрепление отсутствует	0.5
128	561358.98	2204702.73	Закрепление отсутствует	0.5
129	561379.87	2204699.18	Закрепление отсутствует	0.5
130	561399.29	2204693.38	Закрепление отсутствует	0.5
131	561399.66	2204694.27	Закрепление отсутствует	0.5
132	561432.03	2204678.5	Закрепление отсутствует	0.5
133	561454.02	2204664.29	Закрепление отсутствует	0.5
134	561495.53	2204639.18	Закрепление отсутствует	0.5
135	561507.38	2204632.79	Закрепление отсутствует	0.5
136	561533.82	2204618.01	Закрепление отсутствует	0.5
137	561557.77	2204605.93	Закрепление отсутствует	0.5
138	561569.95	2204599.77	Закрепление отсутствует	0.5
139	561597.36	2204580.19	Закрепление отсутствует	0.5
140	561613.6	2204565.96	Закрепление отсутствует	0.5
141	561619.09	2204561.69	Закрепление отсутствует	0.5
142	561628.24	2204553.3	Закрепление отсутствует	0.5
143	561648.26	2204534.96	Закрепление отсутствует	0.5
144	561655.68	2204525.75	Закрепление отсутствует	0.5
145	561663.56	2204516.49	Закрепление отсутствует	0.5
146	561672.69	2204509.76	Закрепление отсутствует	0.5
147	561681.87	2204503.37	Закрепление отсутствует	0.5
148	561709.39	2204490.07	Закрепление отсутствует	0.5
149	561727.02	2204476.29	Закрепление отсутствует	0.5
150	561733.63	2204466.37	Закрепление отсутствует	0.5
151	561738.46	2204459.12	Закрепление отсутствует	0.5
152	561741.75	2204449.83	Закрепление отсутствует	0.5
153	561742.17	2204437.37	Закрепление отсутствует	0.5
154	561739.17	2204422.08	Закрепление отсутствует	0.5



ДОКУМЕНТ ПОДПИСАН
ЭЛЕКТРОННОЙ ПОДПИСЬЮ

Сертификат: 00ВВ056В7401СВ38D2В3576АСDC8425108

Владелец: ФЕДЕРАЛЬНАЯ СЛУЖБА ГОСУДАРСТВЕННОЙ

РЕГИСТРАЦИИ, КАДАСТРА И КАРТОГРАФИИ

Действителен: с 27.06.2023 по 19.09.2024

полное наименование должности

инициалы, фамилия

Земельный участок

вид объекта недвижимости

Лист № 23 раздела 3.2

Всего листов раздела 3.2: 25

Всего разделов: 8

Всего листов выписки: 84

18.10.2023г. № КУВИ-001/2023-237210802

Кадастровый номер:

47:03:000000:6406

1	2	3	4	5
155	561730.21	2204395.67	Закрепление отсутствует	0.5
156	561724.08	2204395.03	Закрепление отсутствует	0.5
157	561715.94	2204373.67	Закрепление отсутствует	0.5
158	561714.45	2204366.69	Закрепление отсутствует	0.5
159	561712.68	2204358.49	Закрепление отсутствует	0.5
160	561709.15	2204333.23	Закрепление отсутствует	0.5
161	561707.69	2204318.24	Закрепление отсутствует	0.5
162	561706.44	2204305.37	Закрепление отсутствует	0.5
163	561705.73	2204283.97	Закрепление отсутствует	0.5
164	561708.11	2204256.43	Закрепление отсутствует	0.5
165	561713.3	2204234.14	Закрепление отсутствует	0.5
166	561722.5	2204194.68	Закрепление отсутствует	0.5
167	561725.75	2204183.33	Закрепление отсутствует	0.5
168	561733.15	2204157.47	Закрепление отсутствует	0.5
169	561740.83	2204140.31	Закрепление отсутствует	0.5
170	561749.76	2204120.38	Закрепление отсутствует	0.5
171	561772.14	2204086.13	Закрепление отсутствует	0.5
172	561782.53	2204070.23	Закрепление отсутствует	0.5
173	561789.5	2204047.71	Закрепление отсутствует	0.5
174	561792	2204034.82	Закрепление отсутствует	0.5
175	561795.72	2204015.62	Закрепление отсутствует	0.5
176	561798.16	2203994.17	Закрепление отсутствует	0.5
177	561799.59	2203982.32	Закрепление отсутствует	0.5
178	561802.25	2203960.34	Закрепление отсутствует	0.5
179	561804.15	2203948.23	Закрепление отсутствует	0.5
180	561806.4	2203940.57	Закрепление отсутствует	0.5
181	561813.19	2203917.55	Закрепление отсутствует	0.5
182	561826.53	2203890.29	Закрепление отсутствует	0.5
183	561832.77	2203865.15	Закрепление отсутствует	0.5



ДОКУМЕНТ ПОДПИСАН
ЭЛЕКТРОННОЙ ПОДПИСЬЮ

Сертификат: 00ВВ056В7401СВ38D2В3576АСDC8425108

Владелец: ФЕДЕРАЛЬНАЯ СЛУЖБА ГОСУДАРСТВЕННОЙ

РЕГИСТРАЦИИ, КАДАСТРА И КАРТОГРАФИИ

Действителен: с 27.06.2023 по 19.09.2024

полное наименование должности

инициалы, фамилия

Земельный участок

вид объекта недвижимости

Лист № 24 раздела 3.2

Всего листов раздела 3.2: 25

Всего разделов: 8

Всего листов выписки: 84

18.10.2023г. № КУВИ-001/2023-237210802

Кадастровый номер:

47:03:000000:6406

1	2	3	4	5
184	561833.32	2203853.45	Закрепление отсутствует	0.5
185	561830.05	2203827.68	Закрепление отсутствует	0.5
186	561828.82	2203811.52	Закрепление отсутствует	0.5
187	561827.57	2203795.11	Закрепление отсутствует	0.5
188	561833.42	2203794.66	Закрепление отсутствует	0.5
189	561834.29	2203770.32	Закрепление отсутствует	0.5
190	561834.4	2203767.17	Закрепление отсутствует	0.5
191	561835.41	2203739.12	Закрепление отсутствует	0.5
192	561835.98	2203721.99	Закрепление отсутствует	0.5
193	561836.47	2203707.43	Закрепление отсутствует	0.5
194	561840.68	2203682.35	Закрепление отсутствует	0.5
195	561850.74	2203659.19	Закрепление отсутствует	0.5
196	561872.07	2203637.31	Закрепление отсутствует	0.5
197	561883.56	2203625.53	Закрепление отсутствует	0.5
198	561886.93	2203622.08	Закрепление отсутствует	0.5
199	561900.26	2203611.4	Закрепление отсутствует	0.5
200	561896.59	2203607.29	Закрепление отсутствует	0.5
201	561907	2203598.95	Закрепление отсутствует	0.5
202	561930.95	2203579.78	Закрепление отсутствует	0.5
203	561950.14	2203567.73	Закрепление отсутствует	0.5
204	561967.39	2203556.91	Закрепление отсутствует	0.5
205	561990.15	2203540.45	Закрепление отсутствует	0.5
206	561998.06	2203532.8	Закрепление отсутствует	0.5
207	562017.45	2203514.1	Закрепление отсутствует	0.5
208	562032.34	2203496.18	Закрепление отсутствует	0.5
209	562037.1	2203490.45	Закрепление отсутствует	0.5
210	562049.13	2203469.34	Закрепление отсутствует	0.5
211	562051.82	2203462.12	Закрепление отсутствует	0.5
212	562055.1	2203453.34	Закрепление отсутствует	0.5



ДОКУМЕНТ ПОДПИСАН
ЭЛЕКТРОННОЙ ПОДПИСЬЮ

Сертификат: 00ВВ056В7401СВ38D2В3576АСDC8425108

Владелец: ФЕДЕРАЛЬНАЯ СЛУЖБА ГОСУДАРСТВЕННОЙ

РЕГИСТРАЦИИ, КАДАСТРА И КАРТОГРАФИИ

Действителен: с 27.06.2023 по 19.09.2024

полное наименование должности

инициалы, фамилия

Земельный участок

вид объекта недвижимости

Лист № 25 раздела 3.2

Всего листов раздела 3.2: 25

Всего разделов: 8

Всего листов выписки: 84

18.10.2023г. № КУВИ-001/2023-237210802

Кадастровый номер:

47:03:0000000:6406

1	2	3	4	5
213	562060.27	2203431.19	Закрепление отсутствует	0.5
214	562061.93	2203420.18	Закрепление отсутствует	0.5
215	562062.82	2203408.68	Закрепление отсутствует	0.5
216	562062.58	2203367.13	Закрепление отсутствует	0.5
217	562062.46	2203343.85	Закрепление отсутствует	0.5
218	562062.37	2203328.11	Закрепление отсутствует	0.5
219	562062.33	2203320.4	Закрепление отсутствует	0.5
220	562062.28	2203308.73	Закрепление отсутствует	0.5
221	562063.01	2203300.98	Закрепление отсутствует	0.5
222	562067.53	2203287.48	Закрепление отсутствует	0.5
223	562070.86	2203277.66	Закрепление отсутствует	0.5
224	562081.13	2203265.08	Закрепление отсутствует	0.5
225	562083.49	2203260.9	Закрепление отсутствует	0.5
226	562092.71	2203244.7	Закрепление отсутствует	0.5
227	562094.97	2203245	Закрепление отсутствует	0.5
228	562108.59	2203226.94	Закрепление отсутствует	0.5
229	562132.85	2203194.77	Закрепление отсутствует	0.5
230	562149.03	2203173.34	Закрепление отсутствует	0.5
231	562146.61	2203171.47	Закрепление отсутствует	0.5
232	562153.89	2203162.85	Закрепление отсутствует	0.5
233	562165.46	2203149.14	Закрепление отсутствует	0.5
1	562169.68	2203148.47	Закрепление отсутствует	0.5



ДОКУМЕНТ ПОДПИСАН
ЭЛЕКТРОННОЙ ПОДПИСЬЮ

Сертификат: 00ВВ056В7401СВ38D2В3576АСDC8425108

Владелец: ФЕДЕРАЛЬНАЯ СЛУЖБА ГОСУДАРСТВЕННОЙ


РЕГИСТРАЦИИ, КАДАСТРА И КАРТОГРАФИИ

Действителен: с 27.06.2023 по 19.09.2024

полное наименование должности

инициалы, фамилия

Выписка из Единого государственного реестра недвижимости об объекте недвижимости
Сведения о частях земельного участка

Земельный участок			
вид объекта недвижимости			
Лист № 1 раздела 4	Всего листов раздела 4: 3	Всего разделов: 8	Всего листов выписки: 84
18.10.2023г. № КУВИ-001/2023-237210802			
Кадастровый номер:		47:03:0000000:6406	
План (чертеж, схема) части земельного участка		Учетный номер части: 47:03:0000000:6406/1	
			
Масштаб 1:50000		Условные обозначения:	



ДОКУМЕНТ ПОДПИСАН
ЭЛЕКТРОННОЙ ПОДПИСЬЮ

Сертификат: 00ВВ056В7401СВ38D2В3576АСDC8425108

Владелец: ФЕДЕРАЛЬНАЯ СЛУЖБА ГОСУДАРСТВЕННОЙ
РЕГИСТРАЦИИ, КАДАСТРА И КАРТОГРАФИИ
Действителен: с 27.06.2023 по 19.09.2024

полное наименование должности

инициалы, фамилия

Земельный участок

вид объекта недвижимости

Лист № 2 раздела 4

Всего листов раздела 4: 3

Всего разделов: 8

Всего листов выписки: 84

18.10.2023г. № КУВИ-001/2023-237210802

Кадастровый номер:

47:03:0000000:6406

План (чертеж, схема) части земельного участка

Учетный номер части: 47:03:0000000:6406/2



Масштаб 1:20000

Условные обозначения:



ДОКУМЕНТ ПОДПИСАН
ЭЛЕКТРОННОЙ ПОДПИСЬЮ

Сертификат: 00ВВ056В7401СВ38D2В3576АСDC8425108

Владелец: ФЕДЕРАЛЬНАЯ СЛУЖБА ГОСУДАРСТВЕННОЙ

РЕГИСТРАЦИИ, КАДАСТРА И КАРТОГРАФИИ

Действителен: с 27.06.2023 по 19.09.2024

полное наименование должности

инициалы, фамилия

Земельный участок

вид объекта недвижимости

Лист № 3 раздела 4

Всего листов раздела 4: 3

Всего разделов: 8

Всего листов выписки: 84

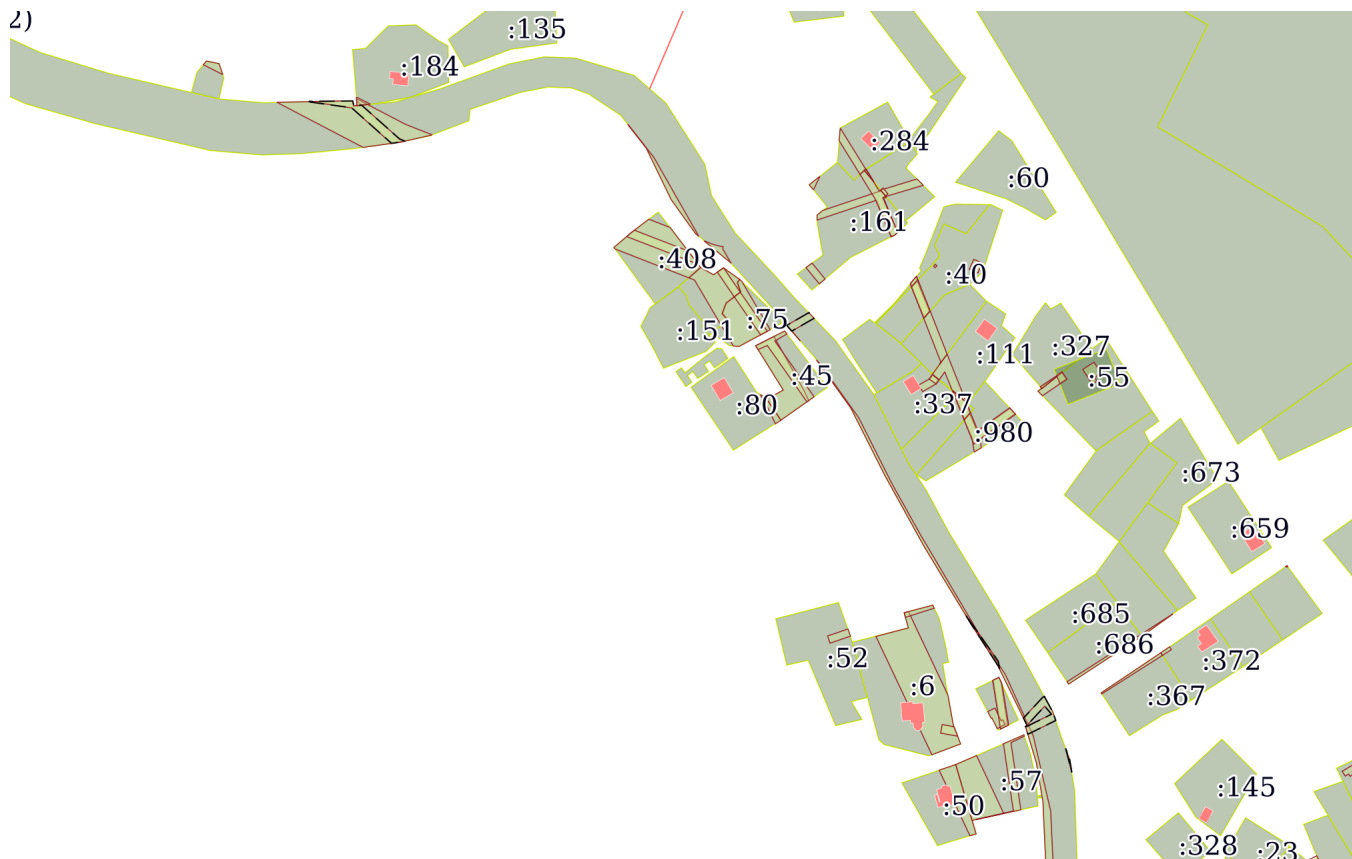
18.10.2023г. № КУВИ-001/2023-237210802

Кадастровый номер:

47:03:0000000:6406

План (чертеж, схема) части земельного участка

Учетный номер части: 47:03:0000000:6406/3



Масштаб 1:4000

Условные обозначения:



ДОКУМЕНТ ПОДПИСАН
ЭЛЕКТРОННОЙ ПОДПИСЬЮ

Сертификат: 00BV056V7401CB38D2B3576ACDC8425108

Владелец: ФЕДЕРАЛЬНАЯ СЛУЖБА ГОСУДАРСТВЕННОЙ
РЕГИСТРАЦИИ, КАДАСТРА И КАРТОГРАФИИ
Действителен: с 27.06.2023 по 19.09.2024

ПОЛНОЕ НАИМЕНОВАНИЕ ДОЛЖНОСТИ

инициалы, фамилия

Выписка из Единого государственного реестра недвижимости об объекте недвижимости

Сведения о частях земельного участка

Земельный участок		
вид объекта недвижимости		
Лист № 1 раздела 4.1	Всего листов раздела 4.1: 2	Всего разделов: 8
Всего листов выписки: 84		
18.10.2023г. № КУВИ-001/2023-237210802		
Кадастровый номер:		47:03:0000000:6406
Учетный номер части	Площадь, м2	Содержание ограничения в использовании или ограничения права на объект недвижимости или обременения объекта недвижимости
1	2	3
47:03:0000000:6406/1	10055	вид ограничения (обременения): ограничения прав на земельный участок, предусмотренные статьей 56 Земельного кодекса Российской Федерации; Срок действия: не установлен; реквизиты документа-основания: доверенность от 31.10.2013 № 01-33/15878 выдан: Федеральное дорожное агентство (РОСАВТОДОР); Содержание ограничения (обременения): Объект землеустройства, придорожная полоса федеральной автомобильной дороги А-121 «Сортавала» Санкт-Петербург – Сортавала – автомобильная дорога Р-21 «Кола» в Приозерском районе Ленинградской области, предусматривает определенные ограничения использования территории, которые регламентируются Приказом №4 «Об установлении и использовании придорожных полос автомобильных дорог федерального значения» от 13.01.2010»; Реестровый номер границы: 47.03.2.24
47:03:0000000:6406/2	2327	вид ограничения (обременения): ограничения прав на земельный участок, предусмотренные статьей 56 Земельного кодекса Российской Федерации; Срок действия: не установлен; реквизиты документа-основания: доверенность от 21.05.2020 № 7989171; иной документ, содержащий описание объекта от 23.06.2021 № PVD-0123/2021-34953; документ, содержащий необходимые для внесения в государственный кадастр недвижимости сведения об установлении или изменении территориальной зоны или зоны с особыми условиями использования территорий, либо об отмене установления такой зоны от 23.06.2021 № PVD-0123/2021-34953; Содержание ограничения (обременения): При установлении охранной зоны предусматриваются определенные ограничения в использовании территории, которые регламентируются Постановлением Правительства РФ от 24 февраля 2009 г. N 160 "О порядке установления охранных зон объектов электросетевого хозяйства и особых условий использования земельных участков, расположенных в границах таких зон"; Реестровый номер границы: 47:03-6.516; Вид объекта реестра границ: Зона с особыми условиями использования территории; Вид зоны по документу: Охранная зона объекта электросетевого хозяйства - ЛЭП 10кв от ТП-194 до тп-196 п.Бурнево прот. 8.9км; Тип зоны: Охранная зона инженерных коммуникаций; Номер: б/н
47:03:0000000:6406/3	410	вид ограничения (обременения): ограничения прав на земельный участок, предусмотренные статьей 56 Земельного кодекса Российской Федерации; Срок действия: не установлен; реквизиты документа-основания: доверенность от 06.10.2021 № 9964928; документ, содержащий необходимые для внесения в государственный кадастр недвижимости сведения об установлении или изменении территориальной зоны или зоны с особыми условиями использования территорий, либо об отмене установления такой зоны от 05.12.2022 № PVD-0123/2022-74116; иной документ, содержащий описание объекта от 26.12.2022 №



ДОКУМЕНТ ПОДПИСАН
ЭЛЕКТРОННОЙ ПОДПИСЬЮ

Сертификат: 00ВВ056В7401СВ38Д2В3576АСДС8425108

Владелец: ФЕДЕРАЛЬНАЯ СЛУЖБА ГОСУДАРСТВЕННОЙ

РЕГИСТРАЦИИ, КАДАСТРА И КАРТОГРАФИИ

Действителен: с 27.06.2023 по 19.09.2024

полное наименование должности

инициалы, фамилия

Земельный участок			
вид объекта недвижимости			
Лист № 2 раздела 4.1	Всего листов раздела 4.1: 2	Всего разделов: 8	Всего листов выписки: 84
18.10.2023г. № КУВИ-001/2023-237210802			
Кадастровый номер:		47:03:0000000:6406	
	PVD-0123/2022-74116; Содержание ограничения (обременения): При установлении охранной зоны предусматриваются определенные ограничения в использовании территории, которые регламентируются Постановлением Правительства РФ от 24 февраля 2009 г. N 160 "О порядке установления охранных зон объектов электросетевого хозяйства и особых условий использования земельных участков, расположенных в границах таких зон"; Реестровый номер границы: 47:03-6.618; Вид объекта реестра границ: Зона с особыми условиями использования территории; Вид зоны по документу: Охранная зона объекта электросетевого хозяйства - ЛЭП 0.4 КВ п. Бригадное с/х Судаково прот. 6,52 км; Тип зоны: Охранная зона инженерных коммуникаций; Номер: б/н		



ДОКУМЕНТ ПОДПИСАН
ЭЛЕКТРОННОЙ ПОДПИСЬЮ

Сертификат: 00ВВ056В7401СВ38D2В3576АСDС8425108

Владелец: ФЕДЕРАЛЬНАЯ СЛУЖБА ГОСУДАРСТВЕННОЙ
РЕГИСТРАЦИИ, КАДАСТРА И КАРТОГРАФИИ
Действителен: с 27.06.2023 по 19.09.2024

полное наименование должности

инициалы, фамилия

Выписка из Единого государственного реестра недвижимости об объекте недвижимости

Сведения о частях земельного участка

Земельный участок			
вид объекта недвижимости			
Лист № 1 раздела 4.2	Всего листов раздела 4.2: 18	Всего разделов: 8	Всего листов выписки: 84
18.10.2023г. № КУВИ-001/2023-237210802			
Кадастровый номер:		47:03:0000000:6406	

Сведения о характерных точках границы части (частей) земельного участка

Учетный номер части: 47:03:0000000:6406/1

Система координат МСК кадастрового округа

Номер точки	Координаты, м		Описание закрепления на местности	Средняя квадратичная погрешность определения координат характерных точек границ земельного участка, м
	X	Y		
1	2	3	4	5
1	564685.76	2200748.78	-	-
2	564677.56	2200796.48	-	-
3	564673.64	2200821.01	-	-
4	564667.01	2200846.94	-	-
5	564658.05	2200870.65	-	-
6	564655.14	2200878.39	-	-
7	564647.2	2200893.42	-	-
8	564630.57	2200924.91	-	-
9	564611.04	2200951.36	-	-
10	564604.5	2200960.23	-	-
11	564591.02	2200975.41	-	-
12	564569.07	2201000.14	-	-
13	564564.28	2201003.92	-	-
14	564599.42	2200964.34	-	-
15	564625.48	2200929.02	-	-
16	564661.93	2200851.05	-	-
17	564672.47	2200800.59	-	-
1	564685.76	2200748.78	-	-
1	564710.99	2200655.95	-	-
2	564713.86	2200657.28	-	-
3	564700.77	2200689.43	-	-



ДОКУМЕНТ ПОДПИСАН
ЭЛЕКТРОННОЙ ПОДПИСЬЮ

Сертификат: 00ВВ056В7401СВ38D2В3576АСDC8425108

Владелец: ФЕДЕРАЛЬНАЯ СЛУЖБА ГОСУДАРСТВЕННОЙ

РЕГИСТРАЦИИ, КАДАСТРА И КАРТОГРАФИИ

Действителен: с 27.06.2023 по 19.09.2024

полное наименование должности

инициалы, фамилия

Земельный участок

вид объекта недвижимости

Лист № 2 раздела 4.2

Всего листов раздела 4.2: 18

Всего разделов: 8

Всего листов выписки: 84

18.10.2023г. № КУВИ-001/2023-237210802

Кадастровый номер:

47:03:0000000:6406

1	2	3	4	5
4	564704.63	2200690.96	-	-
5	564685.81	2200748.62	-	-
6	564699.54	2200695.07	-	-
7	564695.69	2200693.53	-	-
1	564710.99	2200655.95	-	-
1	564278.05	2200986.96	-	-
2	564278.92	2200986.72	-	-
3	564275.34	2200988.7	-	-
1	564278.05	2200986.96	-	-
1	564736.06	2200632.79	-	-
2	564721.16	2200654.19	-	-
3	564719.47	2200653.41	-	-
4	564734.49	2200631.85	-	-
1	564736.06	2200632.79	-	-
1	564078.99	2201128.23	-	-
2	564077.36	2201129.78	-	-
3	564055.25	2201154.56	-	-
4	564043.21	2201168.06	-	-
5	564034.25	2201178.15	-	-
6	564010.38	2201204.98	-	-
7	563991.45	2201223.13	-	-
8	563976.38	2201233.74	-	-
9	563940.46	2201259.02	-	-
10	563913.35	2201278.1	-	-
11	563909.89	2201280.41	-	-
12	564005.3	2201209.09	-	-
13	564072.27	2201133.89	-	-
1	564078.99	2201128.23	-	-
1	564707.15	2200624.35	-	-



ДОКУМЕНТ ПОДПИСАН
ЭЛЕКТРОННОЙ ПОДПИСЬЮ

Сертификат: 00ВВ056В7401СВ38D2В3576АСDC8425108

Владелец: ФЕДЕРАЛЬНАЯ СЛУЖБА ГОСУДАРСТВЕННОЙ

РЕГИСТРАЦИИ, КАДАСТРА И КАРТОГРАФИИ

Действителен: с 27.06.2023 по 19.09.2024

полное наименование должности

инициалы, фамилия

Земельный участок

вид объекта недвижимости

Лист № 3 раздела 4.2

Всего листов раздела 4.2: 18

Всего разделов: 8

Всего листов выписки: 84

18.10.2023г. № КУВИ-001/2023-237210802

Кадастровый номер:

47:03:0000000:6406

1	2	3	4	5
2	564709.52	2200620.48	-	-
3	564711.85	2200617.6	-	-
1	564707.15	2200624.35	-	-
1	563887.96	2201262.1	-	-
2	563860.93	2201272.77	-	-
3	563755.89	2201286.96	-	-
4	563728.18	2201294.79	-	-
5	563696.61	2201311.24	-	-
6	563657.4	2201328.04	-	-
7	563608.33	2201353.26	-	-
8	563587.79	2201371.07	-	-
9	563596.03	2201362.12	-	-
10	563605.06	2201355.38	-	-
11	563613.41	2201349.15	-	-
12	563639.1	2201335.95	-	-
13	563656.45	2201327.03	-	-
14	563662.48	2201323.93	-	-
15	563682.7	2201315.26	-	-
16	563701.69	2201307.13	-	-
17	563719.65	2201297.77	-	-
18	563733.27	2201290.68	-	-
19	563747.28	2201286.06	-	-
20	563760.97	2201282.84	-	-
21	563818.29	2201277.2	-	-
22	563834.85	2201275.57	-	-
23	563866.02	2201268.66	-	-
24	563878.04	2201263.91	-	-
25	563893.05	2201257.99	-	-
26	563901.89	2201251.71	-	-



ДОКУМЕНТ ПОДПИСАН
ЭЛЕКТРОННОЙ ПОДПИСЬЮ

Сертификат: 00ВВ056В7401СВ38D2В3576АСDС8425108

Владелец: ФЕДЕРАЛЬНАЯ СЛУЖБА ГОСУДАРСТВЕННОЙ

РЕГИСТРАЦИИ, КАДАСТРА И КАРТОГРАФИИ

Действителен: с 27.06.2023 по 19.09.2024

полное наименование должности

инициалы, фамилия

Земельный участок

вид объекта недвижимости

Лист № 4 раздела 4.2

Всего листов раздела 4.2: 18

Всего разделов: 8

Всего листов выписки: 84

18.10.2023г. № КУВИ-001/2023-237210802

Кадастровый номер:

47:03:0000000:6406

1	2	3	4	5
1	563887.96	2201262.1	-	-
1	564767.16	2200607.55	-	-
2	564768.36	2200608.48	-	-
3	564749.1	2200633.44	-	-
4	564747.79	2200632.65	-	-
1	564767.16	2200607.55	-	-
1	563606.66	2201395.09	-	-
2	563605.23	2201398.07	-	-
3	563600.7	2201409.42	-	-
4	563587.79	2201441.79	-	-
5	563573.97	2201461.35	-	-
6	563562.75	2201473.73	-	-
7	563539.22	2201496.35	-	-
8	563535.47	2201498.96	-	-
9	563582.71	2201445.9	-	-
10	563600.14	2201402.18	-	-
1	563606.66	2201395.09	-	-
1	564808.69	2200478.4	-	-
2	564822.67	2200466.15	-	-
3	564833.25	2200458.42	-	-
1	564808.69	2200478.4	-	-
1	563516.33	2201478.74	-	-
2	563485.91	2201499.88	-	-
3	563459.21	2201512.27	-	-
4	563415.52	2201526.69	-	-
5	563378.73	2201541.57	-	-
6	563331.46	2201562.82	-	-
7	563242.34	2201583.6	-	-
8	563193.83	2201601.02	-	-



ДОКУМЕНТ ПОДПИСАН
ЭЛЕКТРОННОЙ ПОДПИСЬЮ

Сертификат: 00ВВ056В7401СВ38D2В3576АСDС8425108

Владелец: ФЕДЕРАЛЬНАЯ СЛУЖБА ГОСУДАРСТВЕННОЙ

РЕГИСТРАЦИИ, КАДАСТРА И КАРТОГРАФИИ

Действителен: с 27.06.2023 по 19.09.2024

полное наименование должности

инициалы, фамилия

Земельный участок

вид объекта недвижимости

Лист № 5 раздела 4.2

Всего листов раздела 4.2: 18

Всего разделов: 8

Всего листов выписки: 84

18.10.2023г. № КУВИ-001/2023-237210802

Кадастровый номер:

47:03:0000000:6406

1	2	3	4	5
9	563177.53	2201611.35	-	-
10	563178.67	2201609.74	-	-
11	563187.73	2201602.46	-	-
12	563198.91	2201596.92	-	-
13	563247.43	2201579.48	-	-
14	563258.26	2201574.55	-	-
15	563274.07	2201570.18	-	-
16	563303.11	2201566.26	-	-
17	563320.62	2201563.89	-	-
18	563336.54	2201558.71	-	-
19	563347.19	2201553.92	-	-
20	563383.81	2201537.47	-	-
21	563420.6	2201522.58	-	-
22	563439.64	2201516.3	-	-
23	563464.3	2201508.16	-	-
24	563482.44	2201499.74	-	-
25	563490.99	2201495.77	-	-
26	563518.5	2201476.65	-	-
1	563516.33	2201478.74	-	-
1	564968.51	2200175.42	-	-
2	564963.41	2200185.03	-	-
3	564949.06	2200218.81	-	-
4	564945.85	2200227.93	-	-
5	564943.05	2200235.94	-	-
6	564938.25	2200257.75	-	-
7	564936.66	2200276.21	-	-
8	564932.8	2200320.99	-	-
9	564929.16	2200360.06	-	-
10	564927.01	2200383.17	-	-



ДОКУМЕНТ ПОДПИСАН
ЭЛЕКТРОННОЙ ПОДПИСЬЮ

Сертификат: 00ВВ056В7401СВ38D2В3576АСDС8425108

Владелец: ФЕДЕРАЛЬНАЯ СЛУЖБА ГОСУДАРСТВЕННОЙ

РЕГИСТРАЦИИ, КАДАСТРА И КАРТОГРАФИИ

Действителен: с 27.06.2023 по 19.09.2024

полное наименование должности

инициалы, фамилия

Земельный участок

вид объекта недвижимости

Лист № 6 раздела 4.2

Всего листов раздела 4.2: 18

Всего разделов: 8

Всего листов выписки: 84

18.10.2023г. № КУВИ-001/2023-237210802

Кадастровый номер:

47:03:0000000:6406

1	2	3	4	5
11	564921.78	2200402.57	-	-
12	564918.78	2200406.7	-	-
13	564918.03	2200407.65	-	-
14	564916.7	2200406.68	-	-
15	564933.17	2200261.86	-	-
16	564958.33	2200189.14	-	-
1	564968.51	2200175.42	-	-
1	563092.82	2201867.19	-	-
2	563093.18	2201867.61	-	-
3	563082.52	2201877.82	-	-
4	563065.96	2201893.68	-	-
5	563043.53	2201912.69	-	-
6	563019.54	2201928.68	-	-
7	563060.87	2201897.79	-	-
1	563092.82	2201867.19	-	-
1	565002.85	2200129.12	-	-
2	565003.75	2200127.9	-	-
3	565004.79	2200127.41	-	-
1	565002.85	2200129.12	-	-
1	562996.78	2201910.93	-	-
2	562985.63	2201916.17	-	-
3	562887.72	2201938.73	-	-
4	562964.1	2201920.46	-	-
5	562990.71	2201912.06	-	-
6	563001.86	2201906.81	-	-
7	563005.71	2201904.25	-	-
1	562996.78	2201910.93	-	-
1	565186.34	2199976.47	-	-
2	565180.06	2199985.04	-	-



ДОКУМЕНТ ПОДПИСАН
ЭЛЕКТРОННОЙ ПОДПИСЬЮ

Сертификат: 00ВВ056В7401СВ38D2В3576АСDC8425108

Владелец: ФЕДЕРАЛЬНАЯ СЛУЖБА ГОСУДАРСТВЕННОЙ

РЕГИСТРАЦИИ, КАДАСТРА И КАРТОГРАФИИ

Действителен: с 27.06.2023 по 19.09.2024

полное наименование должности

инициалы, фамилия

Земельный участок

вид объекта недвижимости

Лист № 7 раздела 4.2

Всего листов раздела 4.2: 18

Всего разделов: 8

Всего листов выписки: 84

18.10.2023г. № КУВИ-001/2023-237210802

Кадастровый номер:

47:03:0000000:6406

1	2	3	4	5
3	565171.08	2200001.48	-	-
4	565163.25	2200015.84	-	-
5	565163.13	2200016.06	-	-
6	565153.05	2200035.62	-	-
7	565136.82	2200054.39	-	-
8	565131.66	2200060.39	-	-
9	565116.67	2200071.96	-	-
10	565090.44	2200085.45	-	-
11	565147.97	2200039.73	-	-
12	565182.03	2199979.52	-	-
1	565186.34	2199976.47	-	-
1	562845.08	2201948.55	-	-
2	562840.48	2201949.61	-	-
3	562746.13	2201964.17	-	-
4	562688.11	2201999.42	-	-
5	562693.19	2201995.31	-	-
6	562723.4	2201976.96	-	-
7	562751.22	2201960.07	-	-
8	562758.45	2201957.03	-	-
9	562765.73	2201953.97	-	-
10	562780.44	2201950.33	-	-
11	562800.54	2201947.24	-	-
1	562845.08	2201948.55	-	-
1	565222.72	2199915.89	-	-
2	565220.23	2199918.22	-	-
3	565219.97	2199917.77	-	-
1	565222.72	2199915.89	-	-
1	562677.74	2202043.66	-	-
2	562650.08	2202067.99	-	-



ДОКУМЕНТ ПОДПИСАН
ЭЛЕКТРОННОЙ ПОДПИСЬЮ

Сертификат: 00ВВ056В7401СВ38Д2В3576АСDC8425108

Владелец: ФЕДЕРАЛЬНАЯ СЛУЖБА ГОСУДАРСТВЕННОЙ

РЕГИСТРАЦИИ, КАДАСТРА И КАРТОГРАФИИ

Действителен: с 27.06.2023 по 19.09.2024

полное наименование должности

инициалы, фамилия

Земельный участок

вид объекта недвижимости

Лист № 8 раздела 4.2

Всего листов раздела 4.2: 18

Всего разделов: 8

Всего листов выписки: 84

18.10.2023г. № КУВИ-001/2023-237210802

Кадастровый номер:

47:03:0000000:6406

1	2	3	4	5
3	562643.15	2202074.09	-	-
4	562620.69	2202103.91	-	-
5	562604.21	2202133.06	-	-
6	562579.99	2202175.9	-	-
7	562559.25	2202212.57	-	-
8	562533.16	2202258.74	-	-
9	562519.86	2202282.28	-	-
10	562506.84	2202307.65	-	-
11	562504.74	2202306.42	-	-
12	562615.61	2202108.02	-	-
13	562638.06	2202078.2	-	-
14	562673.03	2202047.45	-	-
1	562677.74	2202043.66	-	-
1	565326.98	2199841.18	-	-
2	565312.39	2199860.14	-	-
3	565297.82	2199883.77	-	-
4	565285.79	2199899.62	-	-
5	565265.03	2199919.13	-	-
6	565241.66	2199936.86	-	-
7	565239.01	2199938.67	-	-
8	565288.66	2199891.67	-	-
9	565323.42	2199843.29	-	-
1	565326.98	2199841.18	-	-
1	562482.96	2202293.19	-	-
2	562495.17	2202269.05	-	-
3	562506.5	2202248.98	-	-
4	562520.67	2202223.91	-	-
1	562482.96	2202293.19	-	-
1	565465.53	2199803.75	-	-



ДОКУМЕНТ ПОДПИСАН
ЭЛЕКТРОННОЙ ПОДПИСЬЮ

Сертификат: 00ВВ056В7401СВ38D2В3576АСDC8425108

Владелец: ФЕДЕРАЛЬНАЯ СЛУЖБА ГОСУДАРСТВЕННОЙ

РЕГИСТРАЦИИ, КАДАСТРА И КАРТОГРАФИИ

Действителен: с 27.06.2023 по 19.09.2024

полное наименование должности

инициалы, фамилия

Земельный участок

вид объекта недвижимости

Лист № 9 раздела 4.2

Всего листов раздела 4.2: 18

Всего разделов: 8

Всего листов выписки: 84

18.10.2023г. № КУВИ-001/2023-237210802

Кадастровый номер:

47:03:0000000:6406

1	2	3	4	5
2	565452.26	2199811.81	-	-
3	565445.15	2199813.3	-	-
1	565465.53	2199803.75	-	-
1	561895.18	2203615.51	-	-
2	561863.79	2203645.8	-	-
3	561872.07	2203637.31	-	-
4	561883.56	2203625.53	-	-
5	561886.93	2203622.08	-	-
1	561895.18	2203615.51	-	-
1	565423.6	2199794.83	-	-
2	565380.28	2199794.82	-	-
3	565326.43	2199808.96	-	-
4	565308.04	2199819.87	-	-
5	565309.59	2199817.85	-	-
6	565331.51	2199804.85	-	-
7	565354.37	2199797.49	-	-
8	565385.37	2199790.71	-	-
9	565428.68	2199790.71	-	-
10	565437.91	2199787.32	-	-
1	565423.6	2199794.83	-	-
1	561828.33	2203798.77	-	-
2	561827.85	2203798.81	-	-
3	561827.57	2203795.11	-	-
4	561828.46	2203795.04	-	-
1	561828.33	2203798.77	-	-
1	565457.01	2199776.35	-	-
2	565456	2199777.81	-	-
3	565449.62	2199781.16	-	-
1	565457.01	2199776.35	-	-



ДОКУМЕНТ ПОДПИСАН
ЭЛЕКТРОННОЙ ПОДПИСЬЮ

Сертификат: 00ВВ056В7401СВ38D2В3576АСDC8425108

Владелец: ФЕДЕРАЛЬНАЯ СЛУЖБА ГОСУДАРСТВЕННОЙ

РЕГИСТРАЦИИ, КАДАСТРА И КАРТОГРАФИИ

Действителен: с 27.06.2023 по 19.09.2024

полное наименование должности

инициалы, фамилия

Земельный участок

вид объекта недвижимости

Лист № 10 раздела 4.2

Всего листов раздела 4.2: 18

Всего разделов: 8

Всего листов выписки: 84

18.10.2023г. № КУВИ-001/2023-237210802

Кадастровый номер:

47:03:0000000:6406

1	2	3	4	5
1	565535.26	2199715.42	-	-
2	565531.75	2199720.58	-	-
3	565505.69	2199765.17	-	-
4	565499.79	2199772.66	-	-
5	565490.11	2199784.98	-	-
6	565478.03	2199796.17	-	-
7	565474.22	2199798.48	-	-
8	565526.66	2199724.69	-	-
1	565535.26	2199715.42	-	-
1	565569.38	2199678.6	-	-
2	565579.65	2199667.52	-	-
3	565584.74	2199663.41	-	-
1	565569.38	2199678.6	-	-
1	561749.76	2204120.38	-	-
2	561761.87	2204101.84	-	-
3	561743.61	2204134.12	-	-
1	561749.76	2204120.38	-	-
1	565551.36	2199657	-	-
2	565511.79	2199700.12	-	-
3	565519.93	2199688.15	-	-
4	565537.58	2199670.65	-	-
1	565551.36	2199657	-	-
1	561721.94	2204480.4	-	-
2	561704.31	2204494.17	-	-
3	561662.11	2204518.19	-	-
4	561663.56	2204516.49	-	-
5	561672.69	2204509.76	-	-
6	561681.87	2204503.37	-	-
7	561709.39	2204490.07	-	-



ДОКУМЕНТ ПОДПИСАН
ЭЛЕКТРОННОЙ ПОДПИСЬЮ

Сертификат: 00ВВ056В7401СВ38Д2В3576АСDC8425108

Владелец: ФЕДЕРАЛЬНАЯ СЛУЖБА ГОСУДАРСТВЕННОЙ

РЕГИСТРАЦИИ, КАДАСТРА И КАРТОГРАФИИ

Действителен: с 27.06.2023 по 19.09.2024

полное наименование должности

инициалы, фамилия

Земельный участок

вид объекта недвижимости

Лист № 11 раздела 4.2

Всего листов раздела 4.2: 18

Всего разделов: 8

Всего листов выписки: 84

18.10.2023г. № КУВИ-001/2023-237210802

Кадастровый номер:

47:03:0000000:6406

1	2	3	4	5
8	561722.13	2204480.11	-	-
1	561721.94	2204480.4	-	-
1	565731.77	2199517.47	-	-
2	565668.77	2199558.86	-	-
3	565673.71	2199554.84	-	-
4	565706.16	2199530.77	-	-
5	565723.52	2199522.56	-	-
6	565732.86	2199516.12	-	-
1	565731.77	2199517.47	-	-
1	561614.01	2204565.8	-	-
2	561606	2204572.62	-	-
3	561613.6	2204565.96	-	-
4	561614.65	2204565.14	-	-
1	561614.01	2204565.8	-	-
1	565804.28	2199461.67	-	-
2	565806.13	2199462.46	-	-
3	565799.04	2199473.22	-	-
4	565771.34	2199515.26	-	-
5	565756.08	2199534.11	-	-
6	565752.11	2199536.85	-	-
7	565766.25	2199519.37	-	-
1	565804.28	2199461.67	-	-
1	561592.28	2204584.3	-	-
2	561564.87	2204603.88	-	-
3	561528.75	2204622.12	-	-
4	561502.3	2204636.89	-	-
5	561448.94	2204668.4	-	-
6	561426.95	2204682.61	-	-
7	561394.21	2204697.49	-	-



ДОКУМЕНТ ПОДПИСАН
ЭЛЕКТРОННОЙ ПОДПИСЬЮ

Сертификат: 00ВВ056В7401СВ38Д2В3576АСДС8425108

Владелец: ФЕДЕРАЛЬНАЯ СЛУЖБА ГОСУДАРСТВЕННОЙ

РЕГИСТРАЦИИ, КАДАСТРА И КАРТОГРАФИИ

Действителен: с 27.06.2023 по 19.09.2024

полное наименование должности

инициалы, фамилия

Земельный участок

вид объекта недвижимости

Лист № 12 раздела 4.2

Всего листов раздела 4.2: 18

Всего разделов: 8

Всего листов выписки: 84

18.10.2023г. № КУВИ-001/2023-237210802

Кадастровый номер:

47:03:0000000:6406

1	2	3	4	5
8	561353.89	2204706.84	-	-
9	561303.07	2204709.21	-	-
10	561240.42	2204712	-	-
11	561215.05	2204716.56	-	-
12	561185.79	2204726.51	-	-
13	561188.29	2204725.13	-	-
14	561220.13	2204712.45	-	-
15	561245.51	2204707.89	-	-
16	561287.85	2204706.04	-	-
17	561308.15	2204705.1	-	-
18	561358.98	2204702.73	-	-
19	561379.87	2204699.18	-	-
20	561399.29	2204693.38	-	-
21	561399.66	2204694.27	-	-
22	561432.03	2204678.5	-	-
23	561454.02	2204664.29	-	-
24	561495.53	2204639.18	-	-
25	561507.38	2204632.79	-	-
26	561533.82	2204618.01	-	-
27	561557.77	2204605.93	-	-
28	561569.95	2204599.77	-	-
29	561595.79	2204581.31	-	-
1	561592.28	2204584.3	-	-
1	564322.45	2200946.97	-	-
2	564330.61	2200947.7	-	-
3	564339.3	2200949.9	-	-
4	564352.09	2200953.15	-	-
5	564382.73	2200963.75	-	-
6	564407.59	2200972.36	-	-



ДОКУМЕНТ ПОДПИСАН
ЭЛЕКТРОННОЙ ПОДПИСЬЮ

Сертификат: 00ВВ056В7401СВ38D2В3576АСDС8425108

Владелец: ФЕДЕРАЛЬНАЯ СЛУЖБА ГОСУДАРСТВЕННОЙ

РЕГИСТРАЦИИ, КАДАСТРА И КАРТОГРАФИИ

Действителен: с 27.06.2023 по 19.09.2024

полное наименование должности

инициалы, фамилия

Земельный участок

вид объекта недвижимости

Лист № 13 раздела 4.2

Всего листов раздела 4.2: 18

Всего разделов: 8

Всего листов выписки: 84

18.10.2023г. № КУВИ-001/2023-237210802

Кадастровый номер:

47:03:0000000:6406

1	2	3	4	5
7	564426.56	2200979.02	-	-
8	564467.18	2200993.29	-	-
9	564492.95	2200998.08	-	-
10	564508.52	2200997.97	-	-
11	564522.55	2200995.14	-	-
12	564528.76	2200992.88	-	-
13	564529.55	2200992.43	-	-
14	564523.68	2200996.99	-	-
15	564503.44	2201002.08	-	-
16	564462.1	2200997.4	-	-
17	564402.51	2200976.47	-	-
18	564347.01	2200957.26	-	-
19	564317.36	2200951.08	-	-
20	564302.86	2200952.23	-	-
21	564268.95	2200961.74	-	-
22	564245.98	2200974.25	-	-
23	564117.47	2201059.36	-	-
24	564058.86	2201108.73	-	-
25	564076.96	2201091.59	-	-
26	564085.58	2201083.42	-	-
27	564097.15	2201074.61	-	-
28	564122.55	2201055.26	-	-
29	564155.09	2201033.69	-	-
30	564184.59	2201014.17	-	-
31	564219.07	2200991.33	-	-
32	564251.06	2200970.15	-	-
33	564276.1	2200956.26	-	-
34	564284.82	2200952.2	-	-
35	564298.47	2200948.52	-	-



ДОКУМЕНТ ПОДПИСАН
ЭЛЕКТРОННОЙ ПОДПИСЬЮ

Сертификат: 00ВВ056В7401СВ38D2В3576АСDС8425108

Владелец: ФЕДЕРАЛЬНАЯ СЛУЖБА ГОСУДАРСТВЕННОЙ

РЕГИСТРАЦИИ, КАДАСТРА И КАРТОГРАФИИ

Действителен: с 27.06.2023 по 19.09.2024

полное наименование должности

инициалы, фамилия

Земельный участок				
вид объекта недвижимости				
Лист № 14 раздела 4.2	Всего листов раздела 4.2: 18		Всего разделов: 8	
18.10.2023г. № КУВИ-001/2023-237210802				
Кадастровый номер:			47:03:0000000:6406	
1	2	3	4	5
36	564310.33	2200946.63	-	-
1	564322.45	2200946.97	-	-



ДОКУМЕНТ ПОДПИСАН
ЭЛЕКТРОННОЙ ПОДПИСЬЮ

Сертификат: 00ВВ056В7401СВ38D2В3576АСDС8425108

Владелец: ФЕДЕРАЛЬНАЯ СЛУЖБА ГОСУДАРСТВЕННОЙ
РЕГИСТРАЦИИ, КАДАСТРА И КАРТОГРАФИИ
Действителен: с 27.06.2023 по 19.09.2024

полное наименование должности

инициалы, фамилия

Земельный участок

вид объекта недвижимости

Лист № 15 раздела 4.2

Всего листов раздела 4.2: 18

Всего разделов: 8

Всего листов выписки: 84

18.10.2023г. № КУВИ-001/2023-237210802

Кадастровый номер:

47:03:0000000:6406

Сведения о характерных точках границы части (частей) земельного участка

Учетный номер части: 47:03:0000000:6406/2

Система координат

Номер точки	Координаты, м		Описание закрепления на местности	Средняя квадратичная погрешность определения координат характерных точек границ земельного участка, м
	X	Y		
1	2	3	4	5
1	561211.89	2204715.73	-	-
2	561220.13	2204712.45	-	-
3	561245.51	2204707.89	-	-
4	561264.21	2204707.07	-	-
5	561250.54	2204709.37	-	-
1	561211.89	2204715.73	-	-
1	561647.63	2204535.54	-	-
2	561648.26	2204534.96	-	-
3	561655.68	2204525.75	-	-
4	561659.68	2204521.05	-	-
5	561657.55	2204526.49	-	-
6	561656.44	2204531.26	-	-
7	561655.33	2204531.01	-	-
1	561647.63	2204535.54	-	-
1	561734.02	2204292.04	-	-
2	561734.4	2204303.55	-	-
3	561734.46	2204310.16	-	-
4	561734.61	2204324.16	-	-
5	561734.7	2204332.67	-	-
6	561732.03	2204333.21	-	-
7	561732.67	2204339.57	-	-
8	561732.77	2204340.6	-	-
9	561722.06	2204361.14	-	-
10	561716.53	2204375.23	-	-



ДОКУМЕНТ ПОДПИСАН
ЭЛЕКТРОННОЙ ПОДПИСЬЮ

Сертификат: 00ВВ056В7401СВ38Д2В3576АСDC8425108

Владелец: ФЕДЕРАЛЬНАЯ СЛУЖБА ГОСУДАРСТВЕННОЙ

РЕГИСТРАЦИИ, КАДАСТРА И КАРТОГРАФИИ

Действителен: с 27.06.2023 по 19.09.2024

полное наименование должности

инициалы, фамилия

Земельный участок

вид объекта недвижимости

Лист № 16 раздела 4.2

Всего листов раздела 4.2: 18

Всего разделов: 8

Всего листов выписки: 84

18.10.2023г. № КУВИ-001/2023-237210802

Кадастровый номер:

47:03:0000000:6406

1	2	3	4	5
11	561715.94	2204373.67	-	-
12	561714.45	2204366.69	-	-
13	561712.68	2204358.49	-	-
14	561709.85	2204338.26	-	-
15	561726.7	2204305.96	-	-
1	561734.02	2204292.04	-	-
1	561944.61	2203604.71	-	-
2	561931.13	2203615.51	-	-
3	561927.9	2203618.09	-	-
4	561909.57	2203596.89	-	-
5	561926.29	2203583.51	-	-
1	561944.61	2203604.71	-	-
1	562383.51	2202897.08	-	-
2	562369.41	2202912.66	-	-
3	562369.16	2202912.96	-	-
4	562349.16	2202895.66	-	-
5	562347.09	2202895.69	-	-
6	562350.98	2202891.09	-	-
7	562357.86	2202883.5	-	-
8	562362.24	2202878.68	-	-
1	562383.51	2202897.08	-	-



ДОКУМЕНТ ПОДПИСАН
ЭЛЕКТРОННОЙ ПОДПИСЬЮ

Сертификат: 00ВВ056В7401СВ38D2В3576АСDС8425108

Владелец: ФЕДЕРАЛЬНАЯ СЛУЖБА ГОСУДАРСТВЕННОЙ
РЕГИСТРАЦИИ, КАДАСТРА И КАРТОГРАФИИ
Действителен: с 27.06.2023 по 19.09.2024

полное наименование должности

инициалы, фамилия

Земельный участок

вид объекта недвижимости

Лист № 17 раздела 4.2

Всего листов раздела 4.2: 18

Всего разделов: 8

Всего листов выписки: 84

18.10.2023г. № КУВИ-001/2023-237210802

Кадастровый номер:

47:03:0000000:6406

Сведения о характерных точках границы части (частей) земельного участка

Учетный номер части: 47:03:0000000:6406/3

Система координат

Номер точки	Координаты, м		Описание закрепления на местности	Средняя квадратичная погрешность определения координат характерных точек границ земельного участка, м
	X	Y		
1	2	3	4	5
1	561387.15	2204714.98	-	-
2	561381.18	2204717.09	-	-
3	561374.78	2204718.14	-	-
4	561387.15	2204714.98	-	-
1	561399.1	2204693.44	-	-
2	561399.29	2204693.38	-	-
3	561399.45	2204693.76	-	-
4	561399.1	2204693.44	-	-
1	561415.35	2204703.45	-	-
2	561407.07	2204707.96	-	-
3	561402.46	2204709.58	-	-
4	561395.06	2204694.64	-	-
5	561398.95	2204693.48	-	-
6	561405.79	2204707.28	-	-
7	561410.14	2204703.67	-	-
8	561399.88	2204694.16	-	-
9	561403.74	2204692.28	-	-
10	561414.71	2204702.46	-	-
11	561415.35	2204703.45	-	-
1	561430.19	2204679.39	-	-
2	561432.03	2204678.5	-	-
3	561454.02	2204664.29	-	-
4	561459.12	2204661.2	-	-
5	561434.2	2204678.74	-	-



ДОКУМЕНТ ПОДПИСАН
ЭЛЕКТРОННОЙ ПОДПИСЬЮ

Сертификат: 00ВВ056В7401СВ38D2В3576АСDC8425108

Владелец: ФЕДЕРАЛЬНАЯ СЛУЖБА ГОСУДАРСТВЕННОЙ

РЕГИСТРАЦИИ, КАДАСТРА И КАРТОГРАФИИ

Действителен: с 27.06.2023 по 19.09.2024

полное наименование должности

инициалы, фамилия

Земельный участок

вид объекта недвижимости

Лист № 18 раздела 4.2

Всего листов раздела 4.2: 18

Всего разделов: 8

Всего листов выписки: 84

18.10.2023г. № КУВИ-001/2023-237210802

Кадастровый номер:

47:03:0000000:6406

1	2	3	4	5
6	561430.19	2204679.39	-	-
1	561621.15	2204577.18	-	-
2	561620.66	2204577.65	-	-
3	561618.18	2204580.03	-	-
4	561611.26	2204568.01	-	-
5	561613.6	2204565.96	-	-
6	561614.35	2204565.38	-	-
7	561621.15	2204577.18	-	-
1	561734.45	2204309.34	-	-
2	561734.46	2204310.16	-	-
3	561734.61	2204324.16	-	-
4	561734.7	2204332.67	-	-
5	561732.03	2204333.21	-	-
6	561732.45	2204337.4	-	-
7	561714.3	2204357.75	-	-
8	561713.15	2204360.67	-	-
9	561712.68	2204358.49	-	-
10	561711.98	2204353.45	-	-
11	561731.04	2204332.07	-	-
12	561734.07	2204310.08	-	-
13	561734.45	2204309.34	-	-



ДОКУМЕНТ ПОДПИСАН
ЭЛЕКТРОННОЙ ПОДПИСЬЮ

Сертификат: 00ВВ056В7401СВ38D2В3576АСDC8425108

Владелец: ФЕДЕРАЛЬНАЯ СЛУЖБА ГОСУДАРСТВЕННОЙ

РЕГИСТРАЦИИ, КАДАСТРА И КАРТОГРАФИИ

Действителен: с 27.06.2023 по 19.09.2024

полное наименование должности

инициалы, фамилия

Сведения о характеристиках объекта недвижимости

На основании запроса от 18.10.2023, поступившего на рассмотрение 18.10.2023, сообщаем, что согласно записям Единого государственного реестра недвижимости:

Раздел 1 Лист 1

Земельный участок	
вид объекта недвижимости	
Лист № 1 раздела 1	Всего листов раздела 1: 3
Всего разделов: 8	
Всего листов выписки: 83	
18.10.2023г. № КУВИ-001/2023-237208347	
Кадастровый номер:	47:03:0000000:20059
Номер кадастрового квартала:	47:03:0000000
Дата присвоения кадастрового номера:	09.04.2014
Ранее присвоенный государственный учетный номер:	данные отсутствуют
Местоположение:	Ленинградская область, Приозерский район, Севастьяновское сельское поселение
Площадь:	213933 +/- 881
Кадастровая стоимость, руб.:	32567020.59
Кадастровые номера расположенных в пределах земельного участка объектов недвижимости:	47:00:0000000:39980, 47:04:0000000:276, 47:00:0000000:1670
Кадастровые номера объектов недвижимости, из которых образован объект недвижимости:	данные отсутствуют
Кадастровые номера образованных объектов недвижимости:	47:03:0000000:21498
Категория земель:	Земли промышленности, энергетики, транспорта, связи, радиовещания, телевидения, информатики, земли для обеспечения космической деятельности, земли обороны, безопасности и земли иного специального назначения
Виды разрешенного использования:	Автомобильный транспорт
Сведения о кадастровом инженере:	данные отсутствуют
Сведения о лесах, водных объектах и об иных природных объектах, расположенных в пределах земельного участка:	данные отсутствуют
Сведения о том, что земельный участок полностью расположен в границах зоны с особыми условиями использования территории, территории объекта культурного наследия, публичного сервитута:	данные отсутствуют



ДОКУМЕНТ ПОДПИСАН
ЭЛЕКТРОННОЙ ПОДПИСЬЮ

Сертификат: 00ВВ056В7401СВ38Д2В3576АСДС8425108

Владелец: ФЕДЕРАЛЬНАЯ СЛУЖБА ГОСУДАРСТВЕННОЙ

РЕГИСТРАЦИИ, КАДАСТРА И КАРТОГРАФИИ

Действителен: с 27.06.2023 по 19.09.2024

полное наименование должности

инициалы, фамилия

Земельный участок			
вид объекта недвижимости			
Лист № 2 раздела 1	Всего листов раздела 1: 3	Всего разделов: 8	Всего листов выписки: 83
18.10.2023г. № КУВИ-001/2023-237208347			
Кадастровый номер:		47:03:0000000:20059	
Сведения о том, что земельный участок расположен в границах особой экономической зоны, территории опережающего социально-экономического развития, зоны территориального развития в Российской Федерации, игровой зоны:		данные отсутствуют	
Сведения о том, что земельный участок расположен в границах особо охраняемой природной территории, охотничьих угодий, лесничеств:		Земельный участок расположен в границах: 47:00-15.7, 10:00-15.17	
Сведения о результатах проведения государственного земельного надзора:		данные отсутствуют	
Сведения о расположении земельного участка в границах территории, в отношении которой утвержден проект межевания территории:		данные отсутствуют	
Условный номер земельного участка:		данные отсутствуют	
Сведения о принятии акта и (или) заключении договора, предусматривающих предоставление в соответствии с земельным законодательством исполнительным органом государственным органом власти или органом местного самоуправления, находящегося в государственной или муниципальной собственности земельного участка для строительства наемного дома социального использования или наемного дома коммерческого использования:		данные отсутствуют	
Сведения о том, что земельный участок или земельные участки образованы на основании решения об изъятии земельного участка и (или) расположенного на нем объекта недвижимости для государственных или муниципальных нужд:		данные отсутствуют	
Сведения о том, что земельный участок образован из земель или земельного участка, государственная собственность на которые не разграничена:		данные отсутствуют	
Сведения о наличии земельного спора о местоположении границ земельных участков:		данные отсутствуют	
Статус записи об объекте недвижимости:		Сведения об объекте недвижимости имеют статус "актуальные"	
Особые отметки:		Граница земельного участка состоит из 3 контуров. Учетные номера контуров и их площади: 1 - 53634.83 кв.м, 2 - 35761.34 кв.м, 3 - 124536.84 кв.м. Посредством данного земельного участка обеспечен доступ к земельному участку (земельным участкам) с кадастровым номером (кадастровыми	



ДОКУМЕНТ ПОДПИСАН
ЭЛЕКТРОННОЙ ПОДПИСЬЮ

Сертификат: 00BV056B7401CB38D2B3576ACDC8425108

Владелец: ФЕДЕРАЛЬНАЯ СЛУЖБА ГОСУДАРСТВЕННОЙ
РЕГИСТРАЦИИ, КАДАСТРА И КАРТОГРАФИИ
Действителен: с 27.06.2023 по 19.09.2024

полное наименование должности

инициалы, фамилия

Земельный участок			
вид объекта недвижимости			
Лист № 3 раздела 1	Всего листов раздела 1: 3	Всего разделов: 8	Всего листов выписки: 83
18.10.2023г. № КУВИ-001/2023-237208347			
Кадастровый номер:		47:03:0000000:20059	
		<p>номера): 47:03:0108001:828, 47:03:0108001:829, 47:03:0108001:834, 47:03:0108001:835, 47:03:0108001:836. Сведения об ограничениях права на объект недвижимости, обременениях данного объекта, не зарегистрированных в реестре прав, ограничений прав и обременений недвижимого имущества: вид ограничения (обременения): ограничения прав на земельный участок, предусмотренные статьей 56 Земельного кодекса Российской Федерации; срок действия: с 21.07.2015; реквизиты документа-основания: доверенность от 31.10.2013 № 01-33/15878 выдан: Федеральное дорожное агентство (РОСАВТОДОР). вид ограничения (обременения): ограничения прав на земельный участок, предусмотренные статьей 56 Земельного кодекса Российской Федерации; срок действия: с 11.06.2021; реквизиты документа-основания: доверенность от 04.04.2022 № 1436548; документ, содержащий необходимые для внесения в государственный кадастр недвижимости сведения об установлении или изменении территориальной зоны или зоны с особыми условиями использования территорий, либо об отмене установления такой зоны от 12.10.2022 № PVD-0123/2022-60223; иной документ, содержащий описание объекта от 19.10.2022 № PVD-0123/2022-60223. вид ограничения (обременения): ограничения прав на земельный участок, предусмотренные статьей 56 Земельного кодекса Российской Федерации; срок действия: с 26.08.2022; реквизиты документа-основания: документ, содержащий необходимые для внесения в государственный кадастр недвижимости сведения об установлении или изменении территориальной зоны или зоны с особыми условиями использования территорий, либо об отмене установления такой зоны от 20.06.2022 № PVD-0123/2022-45829; иной документ, содержащий описание объекта от 20.06.2022 № PVD-0123/2022-45829; доверенность от 28.04.2022 № 02/29/61/21; сопроводительное письмо от 08.06.2022 № 3. вид ограничения (обременения): ограничения прав на земельный участок, предусмотренные статьей 56 Земельного кодекса Российской Федерации; срок действия: с 03.08.2023; реквизиты документа-основания: постановление о порядке установления охранных зон объектов электросетевого хозяйства и особых условий использования земельных участков, расположенных в границах таких зон от 24.02.2009 № 160 выдан: Правительство Российской Федерации. Граница земельного участка пересекает границы земельных участков (земельного участка) с кадастровыми номерами (кадастровым номером) 10:00:0000000:226, 10:12:0041003:352, 10:12:0041003:353, 10:12:0041003:390, 10:12:0041003:392, 10:12:0041003:470, 10:12:0041003:471.</p>	
Получатель выписки:		Зубкова Ольга Сергеевна	

	ДОКУМЕНТ ПОДПИСАН ЭЛЕКТРОННОЙ ПОДПИСЬЮ	
Сертификат: 00BV056B7401CB38D2B3576ACDC8425108 Владелец: ФЕДЕРАЛЬНАЯ СЛУЖБА ГОСУДАРСТВЕННОЙ РЕГИСТРАЦИИ, КАДАСТРА И КАРТОГРАФИИ Действителен: с 27.06.2023 по 19.09.2024		инициалы, фамилия
полное наименование должности		

Выписка из Единого государственного реестра недвижимости об объекте недвижимости

Сведения о зарегистрированных правах

Земельный участок			
вид объекта недвижимости			
Лист № 1 раздела 2	Всего листов раздела 2: 2	Всего разделов: 8	Всего листов выписки: 83
18.10.2023г. № КУВИ-001/2023-237208347			
Кадастровый номер:		47:03:0000000:20059	
1	Правообладатель (правообладатели):	1.1	Федеральное казенное учреждение "Управление федеральных автомобильных дорог "Северо-Запад" имени Н.В. Смирнова Федерального дорожного агентства", ИНН: 7826062821
	Сведения о возможности предоставления третьим лицам персональных данных физического лица:	1.1.1	данные отсутствуют
2	Вид, номер, дата и время государственной регистрации права:	2.1	Постоянное (бессрочное) пользование 47-47/001-47/025/010/2015-129/1 30.12.2015 15:26:07
3	Сведения об осуществлении государственной регистрации сделки, права без необходимого в силу закона согласия третьего лица, органа:	3.1	данные отсутствуют
4	Ограничение прав и обременение объекта недвижимости:	не зарегистрировано	
1	Правообладатель (правообладатели):	1.2	Российская Федерация
	Сведения о возможности предоставления третьим лицам персональных данных физического лица:	1.2.1	данные отсутствуют
2	Вид, номер, дата и время государственной регистрации права:	2.2	Собственность 47-47/001-47/025/010/2015-77/1 14.12.2015 16:03:40
3	Сведения об осуществлении государственной регистрации сделки, права без необходимого в силу закона согласия третьего лица, органа:	3.2	данные отсутствуют
4	Ограничение прав и обременение объекта недвижимости:	не зарегистрировано	
5	Договоры участия в долевом строительстве:	не зарегистрировано	
6	Заявленные в судебном порядке права требования:	данные отсутствуют	
7	Сведения о возможности предоставления третьим лицам персональных данных физического лица:	данные отсутствуют	
8	Сведения о возражении в отношении зарегистрированного права:	данные отсутствуют	
9	Сведения о наличии решения об изъятии объекта недвижимости для государственных и муниципальных нужд:	данные отсутствуют	



ДОКУМЕНТ ПОДПИСАН
ЭЛЕКТРОННОЙ ПОДПИСЬЮ

Сертификат: 00BV056B7401CB38D2B3576ACDC8425108

Владелец: ФЕДЕРАЛЬНАЯ СЛУЖБА ГОСУДАРСТВЕННОЙ
РЕГИСТРАЦИИ, КАДАСТРА И КАРТОГРАФИИ
Действителен: с 27.06.2023 по 19.09.2024

полное наименование должности

инициалы, фамилия

Земельный участок	
вид объекта недвижимости	
Лист № 2 раздела 2	Всего листов раздела 2: 2
Всего разделов: 8	
Всего листов выписки: 83	
18.10.2023г. № КУВИ-001/2023-237208347	
Кадастровый номер:	47:03:0000000:20059
10	Сведения о невозможности государственной регистрации без личного участия правообладателя или его законного представителя:
	данные отсутствуют
11	Правопритязания и сведения о наличии поступивших, но не рассмотренных заявлений о проведении государственной регистрации права (перехода, прекращения права), ограничения права или обременения объекта недвижимости, сделки в отношении объекта недвижимости:
	отсутствуют
11	Сведения о невозможности государственной регистрации перехода, прекращения, ограничения права на земельный участок из земель сельскохозяйственного назначения:
	данные отсутствуют



ДОКУМЕНТ ПОДПИСАН
ЭЛЕКТРОННОЙ ПОДПИСЬЮ

Сертификат: 00ВВ056В7401СВ38D2В3576АСDС8425108

Владелец: ФЕДЕРАЛЬНАЯ СЛУЖБА ГОСУДАРСТВЕННОЙ
РЕГИСТРАЦИИ, КАДАСТРА И КАРТОГРАФИИ
Действителен: с 27.06.2023 по 19.09.2024

полное наименование должности

инициалы, фамилия

Выписка из Единого государственного реестра недвижимости об объекте недвижимости

Описание местоположения земельного участка

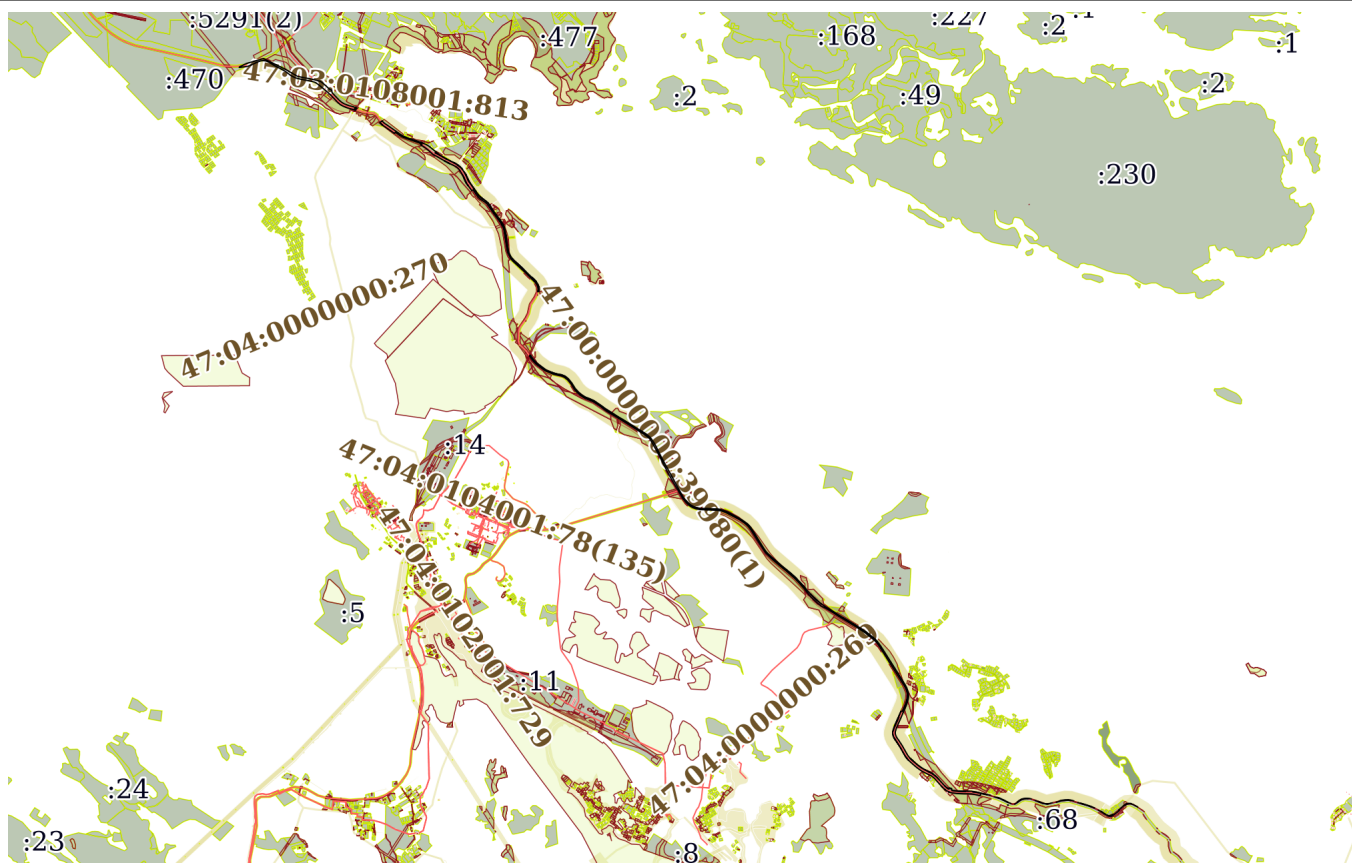
Земельный участок			
вид объекта недвижимости			

Лист № 1 раздела 3	Всего листов раздела 3: 4	Всего разделов: 8	Всего листов выписки: 83
--------------------	---------------------------	-------------------	--------------------------

18.10.2023г. № КУВИ-001/2023-237208347

Кадастровый номер: 47:03:0000000:20059

План (чертеж, схема) земельного участка



Масштаб 1:80000 Условные обозначения:



ДОКУМЕНТ ПОДПИСАН
ЭЛЕКТРОННОЙ ПОДПИСЬЮ

Сертификат: 00ВВ056В7401СВ38D2В3576ACDC8425108
Владелец: ФЕДЕРАЛЬНАЯ СЛУЖБА ГОСУДАРСТВЕННОЙ
РЕГИСТРАЦИИ, КАДАСТРА И КАРТОГРАФИИ
Действителен: с 27.06.2023 по 19.09.2024

полное наименование должности		инициалы, фамилия
-------------------------------	--	-------------------

Земельный участок

вид объекта недвижимости

Лист № 2 раздела 3

Всего листов раздела 3: 4

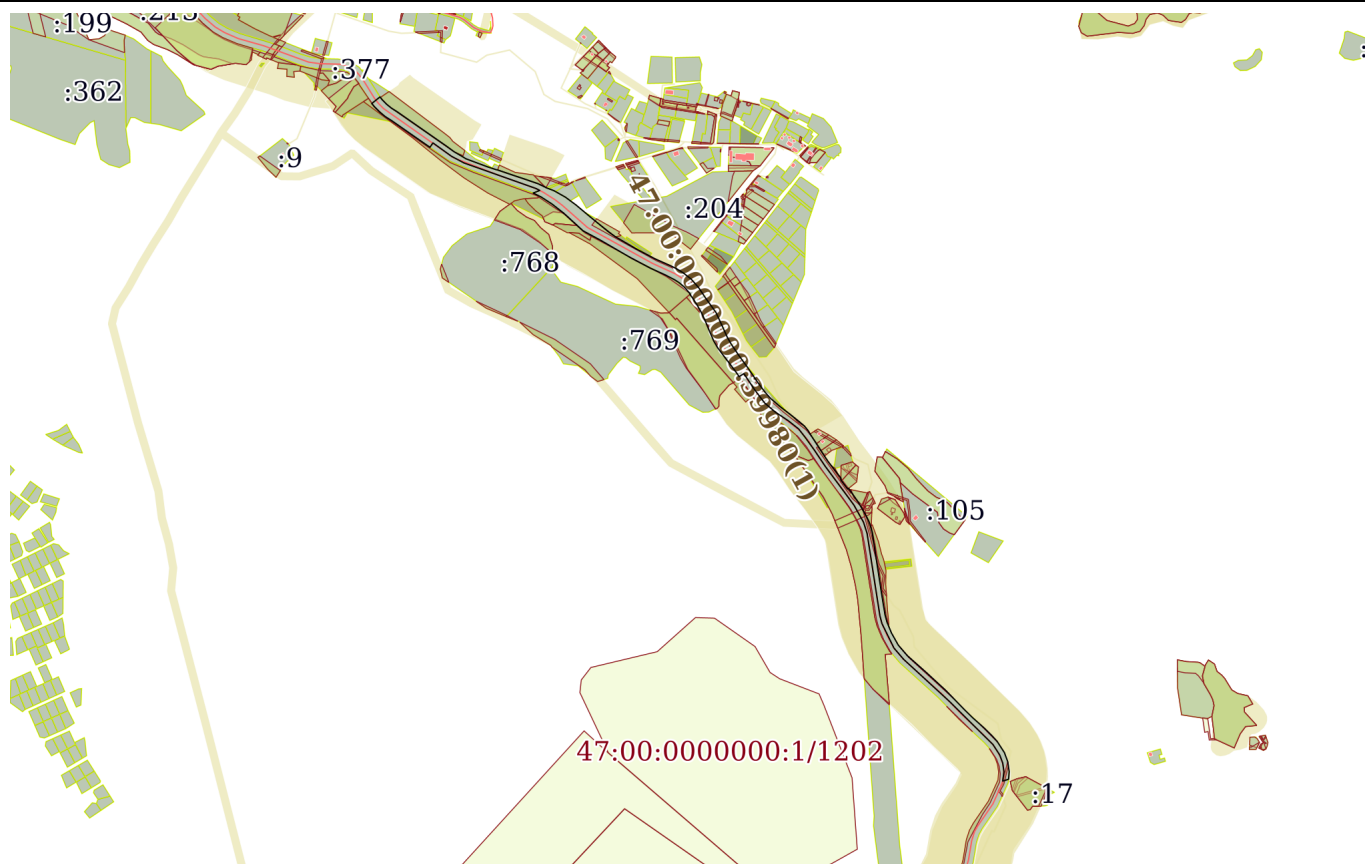
Всего разделов: 8

Всего листов выписки: 83

18.10.2023г. № КУВИ-001/2023-237208347

Кадастровый номер:

47:03:0000000:20059



Масштаб 1:20000

Условные обозначения:



ДОКУМЕНТ ПОДПИСАН
ЭЛЕКТРОННОЙ ПОДПИСЬЮ

Сертификат: 00ВВ056В7401СВ38D2В3576АСDC8425108

Владелец: ФЕДЕРАЛЬНАЯ СЛУЖБА ГОСУДАРСТВЕННОЙ

РЕГИСТРАЦИИ, КАДАСТРА И КАРТОГРАФИИ

Действителен: с 27.06.2023 по 19.09.2024

полное наименование должности

инициалы, фамилия

Земельный участок

вид объекта недвижимости

Лист № 3 раздела 3

Всего листов раздела 3: 4

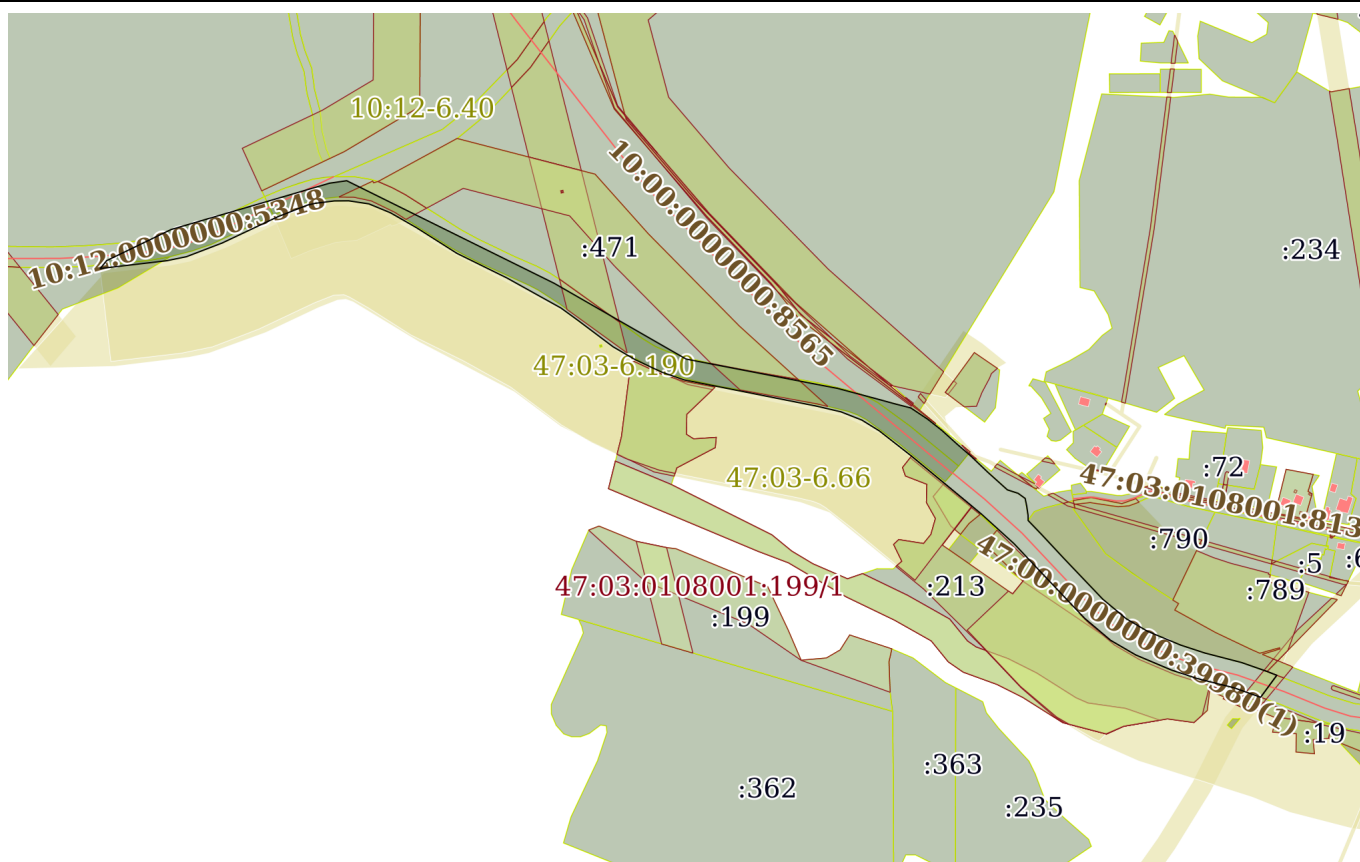
Всего разделов: 8

Всего листов выписки: 83

18.10.2023г. № КУВИ-001/2023-237208347

Кадастровый номер:

47:03:0000000:20059



Масштаб 1:8000

Условные обозначения:



ДОКУМЕНТ ПОДПИСАН
ЭЛЕКТРОННОЙ ПОДПИСЬЮ

Сертификат: 00ВВ056В7401СВ38D2В3576АСDC8425108

Владелец: ФЕДЕРАЛЬНАЯ СЛУЖБА ГОСУДАРСТВЕННОЙ

РЕГИСТРАЦИИ, КАДАСТРА И КАРТОГРАФИИ

Действителен: с 27.06.2023 по 19.09.2024

полное наименование должности

инициалы, фамилия

Земельный участок

вид объекта недвижимости

Лист № 4 раздела 3

Всего листов раздела 3: 4

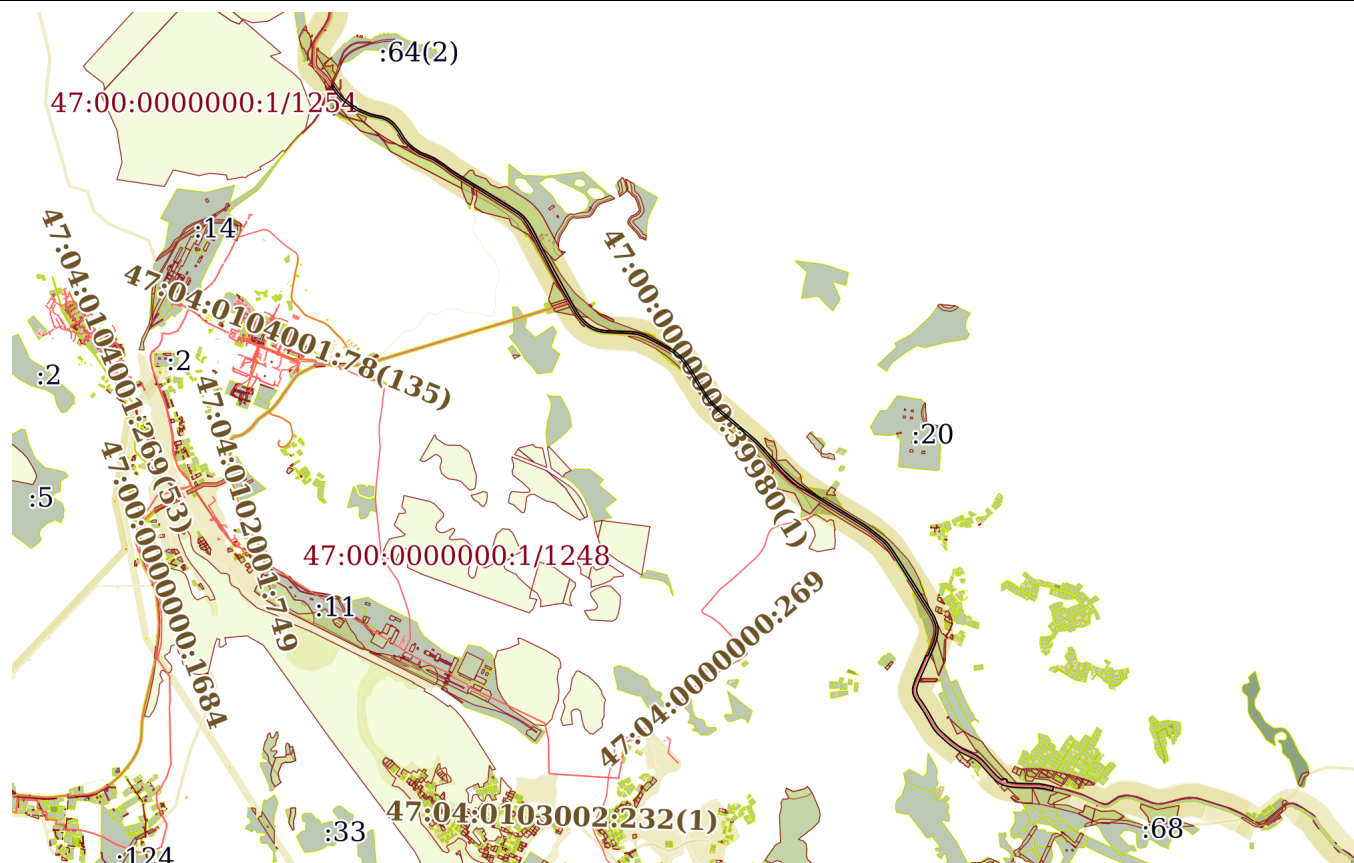
Всего разделов: 8

Всего листов выписки: 83

18.10.2023г. № КУВИ-001/2023-237208347

Кадастровый номер:

47:03:0000000:20059



Масштаб 1:50000

Условные обозначения:



ДОКУМЕНТ ПОДПИСАН
ЭЛЕКТРОННОЙ ПОДПИСЬЮ

Сертификат: 00ВВ056В7401СВ38Д2В3576АСДС8425108

Владелец: ФЕДЕРАЛЬНАЯ СЛУЖБА ГОСУДАРСТВЕННОЙ

РЕГИСТРАЦИИ, КАДАСТРА И КАРТОГРАФИИ

Действителен: с 27.06.2023 по 19.09.2024

полное наименование должности

инициалы, фамилия

Выписка из Единого государственного реестра недвижимости об объекте недвижимости

Описание местоположения земельного участка

Земельный участок			
вид объекта недвижимости			
Лист № 1 раздела 3.1	Всего листов раздела 3.1: 22	Всего разделов: 8	Всего листов выписки: 83
18.10.2023г. № КУВИ-001/2023-237208347			
Кадастровый номер:		47:03:0000000:20059	

Описание местоположения границ земельного участка							
№ п/п	Номер точки		Дирекционный угол	Горизонтальное проложение, м	Описание закрепления на местности	Кадастровые номера смежных участков	Сведения об адресах правообладателей смежных земельных участков
	начальная	конечная					
1	2	3	4	5	6	7	8
1	1.1.1	1.1.2	24°1.1'	8.45	данные отсутствуют	47:04:0101001:61	адрес отсутствует
2	1.1.2	1.1.3	146°47.4'	9.93	данные отсутствуют	47:03:0101002:54	данные отсутствуют
3	1.1.2	1.1.2			данные отсутствуют	47:04:0101001:64(2)	адрес отсутствует
4	1.1.3	1.1.4	24°5.8'	8.3	данные отсутствуют	47:03:0101002:54	данные отсутствуют
5	1.1.4	1.1.5	147°4.4'	21.43	данные отсутствуют	47:03:0101002:86	адрес отсутствует
6	1.1.5	1.1.6	143°7.3'	11.96	данные отсутствуют	47:03:0101002:86	адрес отсутствует
7	1.1.6	1.1.7	143°6.7'	37.18	данные отсутствуют	47:03:0101002:86	адрес отсутствует
8	1.1.7	1.1.8	136°51.4'	34.69	данные отсутствуют	47:03:0101002:86	адрес отсутствует
9	1.1.8	1.1.9	127°50.8'	14.42	данные отсутствуют	47:03:0101002:86	адрес отсутствует
10	1.1.9	1.1.10	126°42.9'	40.04	данные отсутствуют	данные отсутствуют	данные отсутствуют
11	1.1.10	1.1.11	126°44.0'	34.38	данные отсутствуют	данные отсутствуют	данные отсутствуют
12	1.1.11	1.1.12	125°15.9'	15.14	данные отсутствуют	данные отсутствуют	данные отсутствуют
13	1.1.12	1.1.13	125°17.0'	14.16	данные отсутствуют	данные отсутствуют	данные отсутствуют
14	1.1.13	1.1.14	114°38.0'	26.66	данные отсутствуют	данные отсутствуют	данные отсутствуют
15	1.1.14	1.1.15	112°0.1'	24	данные отсутствуют	данные отсутствуют	данные отсутствуют
16	1.1.15	1.1.16	111°59.7'	45.69	данные отсутствуют	данные отсутствуют	данные отсутствуют
17	1.1.16	1.1.17	104°52.7'	18.97	данные отсутствуют	данные отсутствуют	данные отсутствуют
18	1.1.17	1.1.18	104°50.5'	21.9	данные отсутствуют	данные отсутствуют	данные отсутствуют
19	1.1.18	1.1.19	99°56.2'	43.29	данные отсутствуют	данные отсутствуют	данные отсутствуют
20	1.1.19	1.1.20	112°0.8'	39.46	данные отсутствуют	данные отсутствуют	данные отсутствуют
21	1.1.20	1.1.21	123°35.2'	26.01	данные отсутствуют	данные отсутствуют	данные отсутствуют
22	1.1.21	1.1.22	131°48.2'	24.35	данные отсутствуют	данные отсутствуют	данные отсутствуют



ДОКУМЕНТ ПОДПИСАН
ЭЛЕКТРОННОЙ ПОДПИСЬЮ

Сертификат: 00BV056B7401CB38D2B3576ACDC8425108

Владелец: ФЕДЕРАЛЬНАЯ СЛУЖБА ГОСУДАРСТВЕННОЙ

РЕГИСТРАЦИИ, КАДАСТРА И КАРТОГРАФИИ

Действителен: с 27.06.2023 по 19.09.2024

полное наименование должности

инициалы, фамилия

Земельный участок

вид объекта недвижимости

Лист № 2 раздела 3.1

Всего листов раздела 3.1: 22

Всего разделов: 8

Всего листов выписки: 83

18.10.2023г. № КУВИ-001/2023-237208347

Кадастровый номер:

47:03:0000000:20059

1	2	3	4	5	6	7	8
23	1.1.22	1.1.23	140°44.7'	54.11	данные отсутствуют	данные отсутствуют	данные отсутствуют
24	1.1.23	1.1.24	148°5.1'	68.78	данные отсутствуют	данные отсутствуют	данные отсутствуют
25	1.1.24	1.1.25	142°40.0'	16.54	данные отсутствуют	данные отсутствуют	данные отсутствуют
26	1.1.25	1.1.26	139°4.6'	28.75	данные отсутствуют	данные отсутствуют	данные отсутствуют
27	1.1.26	1.1.27	131°44.2'	29.68	данные отсутствуют	данные отсутствуют	данные отсутствуют
28	1.1.27	1.1.28	132°28.5'	11.08	данные отсутствуют	данные отсутствуют	данные отсутствуют
29	1.1.28	1.1.29	123°40.8'	47.77	данные отсутствуют	данные отсутствуют	данные отсутствуют
30	1.1.29	1.1.30	123°38.7'	10.56	данные отсутствуют	данные отсутствуют	данные отсутствуют
31	1.1.30	1.1.31	110°21.8'	49.97	данные отсутствуют	данные отсутствуют	данные отсутствуют
32	1.1.31	1.1.32	114°4.4'	51.04	данные отсутствуют	данные отсутствуют	данные отсутствуют
33	1.1.32	1.1.33	123°25.9'	8	данные отсутствуют	данные отсутствуют	данные отсутствуют
34	1.1.33	1.1.34	123°23.3'	68.89	данные отсутствуют	данные отсутствуют	данные отсутствуют
35	1.1.34	1.1.35	127°55.9'	40.8	данные отсутствуют	данные отсутствуют	данные отсутствуют
36	1.1.35	1.1.36	127°26.3'	31.22	данные отсутствуют	данные отсутствуют	данные отсутствуют
37	1.1.36	1.1.37	121°18.8'	49.64	данные отсутствуют	данные отсутствуют	данные отсутствуют
38	1.1.37	1.1.38	121°57.7'	9.84	данные отсутствуют	данные отсутствуют	данные отсутствуют
39	1.1.38	1.1.39	121°54.2'	22.16	данные отсутствуют	данные отсутствуют	данные отсутствуют
40	1.1.39	1.1.40	121°55.0'	88.81	данные отсутствуют	47:00:0000000:16(11)	адрес отсутствует
41	1.1.40	1.1.41	121°37.3'	86.3	данные отсутствуют	47:00:0000000:16(11)	адрес отсутствует
42	1.1.41	1.1.42	121°46.3'	228.19	данные отсутствуют	47:00:0000000:16(11)	адрес отсутствует
43	1.1.41	1.1.41			данные отсутствуют	47:00:0000000:1561(4)	адрес отсутствует
44	1.1.42	1.1.43	123°29.9'	34.9	данные отсутствуют	47:00:0000000:16(11)	адрес отсутствует
45	1.1.43	1.1.44	129°39.8'	40.52	данные отсутствуют	47:00:0000000:16(11)	адрес отсутствует
46	1.1.44	1.1.45	135°11.0'	11.07	данные отсутствуют	47:00:0000000:16(11)	адрес отсутствует
47	1.1.45	1.1.46	139°54.5'	28.26	данные отсутствуют	47:00:0000000:16(11)	адрес отсутствует
48	1.1.46	1.1.47	145°54.1'	36.64	данные отсутствуют	47:00:0000000:16(11)	адрес отсутствует
49	1.1.47	1.1.48	150°23.0'	43.42	данные отсутствуют	47:00:0000000:1561(3), 47:00:0000000:16(11)	адрес отсутствует
50	1.1.48	1.1.49	153°8.2'	73.76	данные отсутствуют	47:00:0000000:1561(3), 47:00:0000000:16(11)	адрес отсутствует



ДОКУМЕНТ ПОДПИСАН
ЭЛЕКТРОННОЙ ПОДПИСЬЮ

Сертификат: 00BV056B7401CB38D2B3576ACDC8425108

Владелец: ФЕДЕРАЛЬНАЯ СЛУЖБА ГОСУДАРСТВЕННОЙ

РЕГИСТРАЦИИ, КАДАСТРА И КАРТОГРАФИИ

Действителен: с 27.06.2023 по 19.09.2024

полное наименование должности

инициалы, фамилия

Земельный участок

вид объекта недвижимости

Лист № 3 раздела 3.1

Всего листов раздела 3.1: 22

Всего разделов: 8

Всего листов выписки: 83

18.10.2023г. № КУВИ-001/2023-237208347

Кадастровый номер:

47:03:0000000:20059

1	2	3	4	5	6	7	8
51	1.1.49	1.1.50	153°48.3`	26.28	данные отсутствуют	47:00:0000000:1561(3), 47:00:0000000:16(11)	адрес отсутствует
52	1.1.50	1.1.51	153°39.5`	24.11	данные отсутствуют	47:00:0000000:1561(3), 47:00:0000000:16(11)	адрес отсутствует
53	1.1.51	1.1.52	152°8.0`	54.73	данные отсутствуют	47:03:0101002:51	адрес отсутствует
54	1.1.52	1.1.53	151°19.8`	69.16	данные отсутствуют	47:03:0101002:51	адрес отсутствует
55	1.1.53	1.1.54	151°19.7`	85.08	данные отсутствуют	47:03:0101002:51	адрес отсутствует
56	1.1.54	1.1.55	151°19.3`	90.96	данные отсутствуют	47:03:0101002:51	адрес отсутствует
57	1.1.55	1.1.56	151°19.4`	86.92	данные отсутствуют	47:03:0101002:51	адрес отсутствует
58	1.1.56	1.1.57	151°19.3`	24.86	данные отсутствуют	47:03:0101002:51	адрес отсутствует
59	1.1.57	1.1.58	150°50.8`	58.94	данные отсутствуют	данные отсутствуют	данные отсутствуют
60	1.1.58	1.1.59	149°16.8`	35.86	данные отсутствуют	47:03:0101002:60	адрес отсутствует
61	1.1.59	1.1.60	142°45.7`	35.71	данные отсутствуют	данные отсутствуют	данные отсутствуют
62	1.1.60	1.1.61	138°17.3`	23.79	данные отсутствуют	данные отсутствуют	данные отсутствуют
63	1.1.61	1.1.62	133°48.7`	25.55	данные отсутствуют	данные отсутствуют	данные отсутствуют
64	1.1.62	1.1.63	127°15.8`	19.75	данные отсутствуют	данные отсутствуют	данные отсутствуют
65	1.1.63	1.1.64	127°16.4`	10.78	данные отсутствуют	данные отсутствуют	данные отсутствуют
66	1.1.64	1.1.65	119°4.3`	25.66	данные отсутствуют	данные отсутствуют	данные отсутствуют
67	1.1.65	1.1.66	112°27.9`	21.64	данные отсутствуют	данные отсутствуют	данные отсутствуют
68	1.1.66	1.1.67	108°30.2`	10.43	данные отсутствуют	данные отсутствуют	данные отсутствуют
69	1.1.67	1.1.68	103°46.7`	23.18	данные отсутствуют	данные отсутствуют	данные отсутствуют
70	1.1.68	1.1.69	98°3.9`	28.51	данные отсутствуют	данные отсутствуют	данные отсутствуют
71	1.1.69	1.1.70	92°18.1`	69.24	данные отсутствуют	данные отсутствуют	данные отсутствуют
72	1.1.70	1.1.71	92°17.9`	53.84	данные отсутствуют	47:03:0101002:51	адрес отсутствует
73	1.1.71	1.1.72	92°18.1`	48.33	данные отсутствуют	47:03:0101002:51	адрес отсутствует
74	1.1.72	1.1.73	96°51.0`	40	данные отсутствуют	47:03:0101002:51	адрес отсутствует
75	1.1.73	1.1.74	101°58.6`	10.79	данные отсутствуют	47:03:0101002:51	адрес отсутствует
76	1.1.74	1.1.75	109°1.2`	40.56	данные отсутствуют	47:03:0101002:51	адрес отсутствует
77	1.1.75	1.1.76	109°1.3`	9.57	данные отсутствуют	47:03:0101002:51	адрес отсутствует
78	1.1.76	1.1.77	116°4.0`	45.17	данные отсутствуют	47:03:0101002:51	адрес отсутствует



ДОКУМЕНТ ПОДПИСАН
ЭЛЕКТРОННОЙ ПОДПИСЬЮ

Сертификат: 00BV056B7401CB38D2B3576ACDC8425108

Владелец: ФЕДЕРАЛЬНАЯ СЛУЖБА ГОСУДАРСТВЕННОЙ

РЕГИСТРАЦИИ, КАДАСТРА И КАРТОГРАФИИ

Действителен: с 27.06.2023 по 19.09.2024

полное наименование должности

инициалы, фамилия

Земельный участок

вид объекта недвижимости

Лист № 4 раздела 3.1

Всего листов раздела 3.1: 22

Всего разделов: 8

Всего листов выписки: 83

18.10.2023г. № КУВИ-001/2023-237208347

Кадастровый номер:

47:03:0000000:20059

1	2	3	4	5	6	7	8
79	1.1.77	1.1.78	118°59.6`	53.19	данные отсутствуют	47:03:0101002:51	адрес отсутствует
80	1.1.78	1.1.79	118°59.7`	55.27	данные отсутствуют	47:03:0101002:51	адрес отсутствует
81	1.1.79	1.1.80	118°59.6`	45.9	данные отсутствуют	47:03:0101002:51	адрес отсутствует
82	1.1.80	1.1.81	124°14.3`	26.32	данные отсутствуют	47:03:0101002:51	адрес отсутствует
83	1.1.81	1.1.82	124°12.1`	9.02	данные отсутствуют	данные отсутствуют	данные отсутствуют
84	1.1.82	1.1.83	130°12.8`	40.08	данные отсутствуют	данные отсутствуют	данные отсутствуют
85	1.1.83	1.1.84	135°38.9`	21.87	данные отсутствуют	данные отсутствуют	данные отсутствуют
86	1.1.84	1.1.85	140°11.6`	29.37	данные отсутствуют	47:03:0101002:53	адрес отсутствует
87	1.1.85	1.1.86	143°50.2`	18.96	данные отсутствуют	47:03:0101002:53	адрес отсутствует
88	1.1.86	1.1.87	146°36.5`	37.85	данные отсутствуют	47:03:0101002:53	адрес отсутствует
89	1.1.87	1.1.88	148°38.5`	53.79	данные отсутствуют	47:03:0101002:53	адрес отсутствует
90	1.1.88	1.1.89	148°39.1`	75.79	данные отсутствуют	47:03:0101002:53	адрес отсутствует
91	1.1.89	1.1.90	148°38.5`	53.52	данные отсутствуют	47:03:0101002:53	адрес отсутствует
92	1.1.90	1.1.91	147°12.6`	34.6	данные отсутствуют	47:03:0101002:53	адрес отсутствует
93	1.1.91	1.1.92	143°39.8`	36.47	данные отсутствуют	47:03:0101002:53	адрес отсутствует
94	1.1.92	1.1.93	137°51.7`	22.95	данные отсутствуют	47:03:0101002:53	адрес отсутствует
95	1.1.93	1.1.94	134°20.9`	22.99	данные отсутствуют	47:03:0101002:53	адрес отсутствует
96	1.1.94	1.1.95	132°19.0`	22.35	данные отсутствуют	47:03:0101002:53	адрес отсутствует
97	1.1.95	1.1.96	131°17.5`	36.84	данные отсутствуют	47:03:0101002:53	адрес отсутствует
98	1.1.96	1.1.97	130°1.3`	13.93	данные отсутствуют	47:03:0101002:53	адрес отсутствует
99	1.1.97	1.1.98	130°0.4`	63.78	данные отсутствуют	47:03:0101002:53	адрес отсутствует
100	1.1.98	1.1.99	130°0.9`	79.5	данные отсутствуют	данные отсутствуют	данные отсутствуют
101	1.1.99	1.1.100	129°24.3`	57.44	данные отсутствуют	данные отсутствуют	данные отсутствуют
102	1.1.100	1.1.101	129°24.0`	17.17	данные отсутствуют	данные отсутствуют	данные отсутствуют
103	1.1.101	1.1.102	131°20.8`	37.18	данные отсутствуют	данные отсутствуют	данные отсутствуют
104	1.1.102	1.1.103	131°21.3`	37.93	данные отсутствуют	данные отсутствуют	данные отсутствуют
105	1.1.103	1.1.104	136°14.8`	11.7	данные отсутствуют	данные отсутствуют	данные отсутствуют
106	1.1.104	1.1.105	136°16.2`	61.24	данные отсутствуют	данные отсутствуют	данные отсутствуют
107	1.1.105	1.1.106	138°55.1`	62.29	данные отсутствуют	данные отсутствуют	данные отсутствуют



ДОКУМЕНТ ПОДПИСАН
ЭЛЕКТРОННОЙ ПОДПИСЬЮ

Сертификат: 00BV056B7401CB38D2B3576ACDC8425108

Владелец: ФЕДЕРАЛЬНАЯ СЛУЖБА ГОСУДАРСТВЕННОЙ

РЕГИСТРАЦИИ, КАДАСТРА И КАРТОГРАФИИ

Действителен: с 27.06.2023 по 19.09.2024

полное наименование должности

инициалы, фамилия

Земельный участок

вид объекта недвижимости

Лист № 5 раздела 3.1

Всего листов раздела 3.1: 22

Всего разделов: 8

Всего листов выписки: 83

18.10.2023г. № КУВИ-001/2023-237208347

Кадастровый номер:

47:03:0000000:20059

1	2	3	4	5	6	7	8
108	1.1.106	1.1.107	138°59.8`	18.26	данные отсутствуют	47:03:0101002:49	адрес отсутствует
109	1.1.107	1.1.108	139°14.2`	45.56	данные отсутствуют	47:00:0000000:1561(2), 47:00:0000000:16(13)	адрес отсутствует
110	1.1.108	1.1.109	136°27.4`	61.18	данные отсутствуют	47:00:0000000:1561(2), 47:00:0000000:16(13)	адрес отсутствует
111	1.1.109	1.1.110	133°32.3`	65.15	данные отсутствуют	47:00:0000000:1561(2), 47:00:0000000:16(13)	адрес отсутствует
112	1.1.110	1.1.111	130°59.7`	45.66	данные отсутствуют	47:00:0000000:1561(2), 47:00:0000000:16(13)	адрес отсутствует
113	1.1.111	1.1.112	128°33.4`	20.73	данные отсутствуют	47:00:0000000:1561(2), 47:00:0000000:16(13)	адрес отсутствует
114	1.1.112	1.1.113	125°45.4`	67.31	данные отсутствуют	47:00:0000000:1561(2), 47:00:0000000:16(13)	адрес отсутствует
115	1.1.113	1.1.114	121°25.6`	93.63	данные отсутствуют	47:00:0000000:1561(2), 47:00:0000000:16(13)	адрес отсутствует
116	1.1.114	1.1.115	121°25.6`	25.43	данные отсутствуют	47:03:0101002:74	адрес отсутствует
117	1.1.115	1.1.116	121°24.4`	14.41	данные отсутствуют	47:03:0101002:74	адрес отсутствует
118	1.1.116	1.1.117	121°6.8`	51.83	данные отсутствуют	47:03:0101002:50	адрес отсутствует
119	1.1.117	1.1.118	121°14.4`	68.76	данные отсутствуют	47:03:0101002:50	адрес отсутствует
120	1.1.118	1.1.119	121°14.5`	67.85	данные отсутствуют	47:03:0101002:50	адрес отсутствует
121	1.1.119	1.1.120	121°14.1`	58.22	данные отсутствуют	47:03:0101002:50	адрес отсутствует
122	1.1.120	1.1.121	121°14.1`	53.94	данные отсутствуют	47:03:0101002:50	адрес отсутствует
123	1.1.121	1.1.122	123°8.3`	24.46	данные отсутствуют	47:03:0101002:50	адрес отсутствует
124	1.1.122	1.1.123	124°38.3`	27.13	данные отсутствуют	47:03:0101002:50	адрес отсутствует
125	1.1.123	1.1.124	124°37.3`	15.35	данные отсутствуют	47:03:0101002:50	адрес отсутствует
126	1.1.124	1.1.125	128°40.2`	36.43	данные отсутствуют	47:03:0101002:50	адрес отсутствует
127	1.1.125	1.1.126	128°38.7`	49.9	данные отсутствуют	47:03:0101002:50	адрес отсутствует
128	1.1.126	1.1.127	128°40.0`	38.27	данные отсутствуют	47:03:0101002:50	адрес отсутствует
129	1.1.127	1.1.128	134°24.8`	26.92	данные отсутствуют	47:03:0101002:50	адрес отсутствует
130	1.1.128	1.1.129	137°17.0`	8.7	данные отсутствуют	47:03:0101002:50	адрес отсутствует
131	1.1.129	1.1.130	143°27.0`	53.7	данные отсутствуют	47:03:0101002:50	адрес отсутствует



ДОКУМЕНТ ПОДПИСАН
ЭЛЕКТРОННОЙ ПОДПИСЬЮ

Сертификат: 00BV056B7401CB38D2B3576ACDC8425108

Владелец: ФЕДЕРАЛЬНАЯ СЛУЖБА ГОСУДАРСТВЕННОЙ

РЕГИСТРАЦИИ, КАДАСТРА И КАРТОГРАФИИ

Действителен: с 27.06.2023 по 19.09.2024

полное наименование должности

инициалы, фамилия

Земельный участок

вид объекта недвижимости

Лист № 6 раздела 3.1

Всего листов раздела 3.1: 22

Всего разделов: 8

Всего листов выписки: 83

18.10.2023г. № КУВИ-001/2023-237208347

Кадастровый номер:

47:03:0000000:20059

1	2	3	4	5	6	7	8
132	1.1.130	1.1.131	146°59.8'	76.45	данные отсутствуют	47:03:0101002:50	адрес отсутствует
133	1.1.131	1.1.132	147°41.7'	74.81	данные отсутствуют	47:03:0101002:50	адрес отсутствует
134	1.1.132	1.1.133	147°42.2'	76.4	данные отсутствуют	47:03:0101002:50	адрес отсутствует
135	1.1.133	1.1.134	147°41.7'	94.92	данные отсутствуют	47:03:0101002:50	адрес отсутствует
136	1.1.134	1.1.135	147°44.6'	95.18	данные отсутствуют	данные отсутствуют	данные отсутствуют
137	1.1.135	1.1.136	148°0.3'	39.46	данные отсутствуют	47:03:0101002:55	адрес отсутствует
138	1.1.136	1.1.137	148°17.3'	39.53	данные отсутствуют	данные отсутствуют	данные отсутствуют
139	1.1.137	1.1.138	149°34.4'	13.74	данные отсутствуют	данные отсутствуют	данные отсутствуют
140	1.1.138	1.1.139	152°46.9'	23.15	данные отсутствуют	данные отсутствуют	данные отсутствуют
141	1.1.139	1.1.140	159°44.6'	43.67	данные отсутствуют	данные отсутствуют	данные отсутствуют
142	1.1.140	1.1.141	169°1.6'	27.79	данные отсутствуют	47:03:0101002:63	адрес отсутствует
143	1.1.141	1.1.142	179°46.9'	28.85	данные отсутствуют	47:03:0101002:63	адрес отсутствует
144	1.1.142	1.1.143	188°48.0'	28.57	данные отсутствуют	47:03:0101002:63	адрес отсутствует
145	1.1.143	1.1.144	194°58.3'	39.06	данные отсутствуют	данные отсутствуют	данные отсутствуют
146	1.1.144	1.1.145	199°37.7'	22.15	данные отсутствуют	47:03:0101002:52	адрес отсутствует
147	1.1.145	1.1.146	202°33.1'	74.26	данные отсутствуют	данные отсутствуют	данные отсутствуют
148	1.1.146	1.1.147	203°7.3'	80.17	данные отсутствуют	данные отсутствуют	данные отсутствуют
149	1.1.146	1.1.146			данные отсутствуют	47:03:0101002:67	адрес отсутствует
150	1.1.147	1.1.148	204°13.0'	76.26	данные отсутствуют	данные отсутствуют	данные отсутствуют
151	1.1.148	1.1.149	202°51.0'	43.21	данные отсутствуют	данные отсутствуют	данные отсутствуют
152	1.1.149	1.1.150	197°6.2'	37.68	данные отсутствуют	данные отсутствуют	данные отсутствуют
153	1.1.150	1.1.151	188°59.5'	9.21	данные отсутствуют	данные отсутствуют	данные отсутствуют
154	1.1.151	1.1.152	179°41.9'	13.31	данные отсутствуют	данные отсутствуют	данные отсутствуют
155	1.1.152	1.1.153	165°16.5'	20.58	данные отсутствуют	данные отсутствуют	данные отсутствуют
156	1.1.153	1.1.154	155°18.4'	24.92	данные отсутствуют	данные отсутствуют	данные отсутствуют
157	1.1.154	1.1.155	144°14.5'	40.64	данные отсутствуют	данные отсутствуют	данные отсутствуют
158	1.1.155	1.1.156	146°54.4'	62.96	данные отсутствуют	данные отсутствуют	данные отсутствуют
159	1.1.156	1.1.157	150°22.9'	68.57	данные отсутствуют	данные отсутствуют	данные отсутствуют
160	1.1.157	1.1.158	150°23.5'	42.12	данные отсутствуют	данные отсутствуют	данные отсутствуют



ДОКУМЕНТ ПОДПИСАН
ЭЛЕКТРОННОЙ ПОДПИСЬЮ

Сертификат: 00BV056B7401CB38D2B3576ACDC8425108

Владелец: ФЕДЕРАЛЬНАЯ СЛУЖБА ГОСУДАРСТВЕННОЙ

РЕГИСТРАЦИИ, КАДАСТРА И КАРТОГРАФИИ

Действителен: с 27.06.2023 по 19.09.2024

полное наименование должности

инициалы, фамилия

Земельный участок

вид объекта недвижимости

Лист № 7 раздела 3.1

Всего листов раздела 3.1: 22

Всего разделов: 8

Всего листов выписки: 83

18.10.2023г. № КУВИ-001/2023-237208347

Кадастровый номер:

47:03:0000000:20059

1	2	3	4	5	6	7	8
161	1.1.158	1.1.159	147°5.9'	19.74	данные отсутствуют	данные отсутствуют	данные отсутствуют
162	1.1.159	1.1.160	139°34.4'	30.86	данные отсутствуют	данные отсутствуют	данные отсутствуют
163	1.1.160	1.1.161	132°14.4'	43.62	данные отсутствуют	данные отсутствуют	данные отсутствуют
164	1.1.161	1.1.162	132°13.0'	10.77	данные отсутствуют	данные отсутствуют	данные отсутствуют
165	1.1.162	1.1.163	131°28.1'	45	данные отсутствуют	данные отсутствуют	данные отсутствуют
166	1.1.163	1.1.164	128°31.4'	15.04	данные отсутствуют	данные отсутствуют	данные отсутствуют
167	1.1.164	1.1.165	126°34.3'	37.24	данные отсутствуют	данные отсутствуют	данные отсутствуют
168	1.1.165	1.1.166	123°4.0'	38.47	данные отсутствуют	данные отсутствуют	данные отсутствуют
169	1.1.166	1.1.167	117°0.8'	15.98	данные отсутствуют	47:03:0101002:48	адрес отсутствует
170	1.1.167	1.1.168	117°0.1'	35.29	данные отсутствуют	47:03:0101002:48	адрес отсутствует
171	1.1.168	1.1.169	114°46.6'	40.56	данные отсутствуют	47:03:0101002:48	адрес отсутствует
172	1.1.169	1.1.170	119°44.4'	15.26	данные отсутствуют	47:03:0101002:48	адрес отсутствует
173	1.1.170	1.1.171	126°24.2'	14.71	данные отсутствуют	47:03:0101002:48	адрес отсутствует
174	1.1.171	1.1.172	129°52.9'	33.76	данные отсутствуют	47:03:0101002:48	адрес отсутствует
175	1.1.172	1.1.173	138°11.4'	39.39	данные отсутствуют	47:03:0101002:48	адрес отсутствует
176	1.1.173	1.1.174	138°10.9'	42.04	данные отсутствуют	47:03:0101002:48	адрес отсутствует
177	1.1.174	1.1.175	138°10.3'	44.85	данные отсутствуют	47:03:0101002:48	адрес отсутствует
178	1.1.175	1.1.176	132°4.9'	33.33	данные отсутствуют	47:03:0101002:48	адрес отсутствует
179	1.1.176	1.1.177	124°46.7'	25.7	данные отсутствуют	47:03:0101002:48	адрес отсутствует
180	1.1.177	1.1.178	56°41.6'	15.73	данные отсутствуют	47:03:0101002:48	адрес отсутствует
181	1.1.178	1.1.179	110°7.1'	21.95	данные отсутствуют	47:03:0101002:52	адрес отсутствует
182	1.1.179	1.1.180	178°50.3'	14.79	данные отсутствуют	47:03:0101002:52	адрес отсутствует
183	1.1.180	1.1.181	103°33.8'	12.36	данные отсутствуют	47:03:0101002:52	адрес отсутствует
184	1.1.181	1.1.182	97°6.3'	21.26	данные отсутствуют	47:03:0101002:52	адрес отсутствует
185	1.1.182	1.1.183	97°4.7'	32.7	данные отсутствуют	47:03:0101002:52	адрес отсутствует
186	1.1.183	1.1.184	92°0.6'	11.12	данные отсутствуют	данные отсутствуют	данные отсутствуют
187	1.1.184	1.1.185	91°55.0'	41.87	данные отсутствуют	данные отсутствуют	данные отсутствуют
188	1.1.185	1.1.186	90°14.8'	46.64	данные отсутствуют	данные отсутствуют	данные отсутствуют
189	1.1.186	1.1.187	90°13.2'	10.42	данные отсутствуют	данные отсутствуют	данные отсутствуют



ДОКУМЕНТ ПОДПИСАН
ЭЛЕКТРОННОЙ ПОДПИСЬЮ

Сертификат: 00BV056B7401CB38D2B3576ACDC8425108

Владелец: ФЕДЕРАЛЬНАЯ СЛУЖБА ГОСУДАРСТВЕННОЙ

РЕГИСТРАЦИИ, КАДАСТРА И КАРТОГРАФИИ

Действителен: с 27.06.2023 по 19.09.2024

полное наименование должности

инициалы, фамилия

Земельный участок

вид объекта недвижимости

Лист № 8 раздела 3.1

Всего листов раздела 3.1: 22

Всего разделов: 8

Всего листов выписки: 83

18.10.2023г. № КУВИ-001/2023-237208347

Кадастровый номер:

47:03:0000000:20059

1	2	3	4	5	6	7	8
190	1.1.187	1.1.188	91°7.3`	38.81	данные отсутствуют	47:03:0101002:80	адрес отсутствует
191	1.1.188	1.1.189	98°55.7`	36.47	данные отсутствуют	данные отсутствуют	данные отсутствуют
192	1.1.189	1.1.190	102°37.4`	15.05	данные отсутствуют	данные отсутствуют	данные отсутствуют
193	1.1.190	1.1.191	102°34.3`	45.81	данные отсутствуют	данные отсутствуют	данные отсутствуют
194	1.1.191	1.1.192	102°9.3`	2.66	данные отсутствуют	данные отсутствуют	данные отсутствуют
195	1.1.192	1.1.193	192°16.4`	13.88	данные отсутствуют	47:03:0000000:21498	адрес отсутствует
196	1.1.193	1.1.194	192°14.7`	14.43	данные отсутствуют	47:03:0000000:21498	адрес отсутствует
197	1.1.194	1.1.195	281°57.1`	2.8	данные отсутствуют	47:03:0101003:35	адрес отсутствует
198	1.1.195	1.1.196	282°53.2`	40.36	данные отсутствуют	47:03:0101003:35	адрес отсутствует
199	1.1.196	1.1.197	282°53.4`	19.63	данные отсутствуют	47:03:0101003:35	адрес отсутствует
200	1.1.197	1.1.198	278°56.2`	33.67	данные отсутствуют	47:03:0101003:35	адрес отсутствует
201	1.1.198	1.1.199	271°7.5`	7.13	данные отсутствуют	47:03:0101003:35	адрес отсутствует
202	1.1.199	1.1.200	270°52.9`	24.07	данные отсутствуют	47:03:0101003:35	адрес отсутствует
203	1.1.200	1.1.201	270°0.0`	25.94	данные отсутствуют	данные отсутствуют	данные отсутствуют
204	1.1.201	1.1.202	270°1.4`	23.94	данные отсутствуют	47:03:0101003:78	адрес отсутствует
205	1.1.202	1.1.203	271°55.9`	29.39	данные отсутствуют	47:03:0101003:78	адрес отсутствует
206	1.1.203	1.1.204	271°55.4`	38.14	данные отсутствуют	47:03:0101003:78	адрес отсутствует
207	1.1.204	1.1.205	277°6.3`	14.23	данные отсутствуют	47:03:0101003:78	адрес отсутствует
208	1.1.205	1.1.206	277°5.7`	42.59	данные отсутствуют	47:03:0101003:78	адрес отсутствует
209	1.1.206	1.1.207	283°35.0`	15.07	данные отсутствуют	47:03:0101003:78	адрес отсутствует
210	1.1.207	1.1.208	287°35.1`	20.46	данные отсутствуют	47:03:0101003:78	адрес отсутствует
211	1.1.208	1.1.209	297°50.9`	13.57	данные отсутствуют	данные отсутствуют	данные отсутствуют
212	1.1.209	1.1.210	297°55.6`	16.57	данные отсутствуют	данные отсутствуют	данные отсутствуют
213	1.1.210	1.1.211	304°46.0`	22.89	данные отсутствуют	47:03:0101003:50	адрес отсутствует
214	1.1.211	1.1.212	312°19.3`	9.68	данные отсутствуют	47:03:0101003:50	адрес отсутствует
215	1.1.212	1.1.213	312°15.5`	28.09	данные отсутствуют	данные отсутствуют	данные отсутствуют
216	1.1.213	1.1.214	318°17.9`	20.52	данные отсутствуют	данные отсутствуют	данные отсутствуют
217	1.1.214	1.1.215	318°18.5`	45.71	данные отсутствуют	данные отсутствуют	данные отсутствуют
218	1.1.215	1.1.216	318°18.4`	44.13	данные отсутствуют	данные отсутствуют	данные отсутствуют



ДОКУМЕНТ ПОДПИСАН
ЭЛЕКТРОННОЙ ПОДПИСЬЮ

Сертификат: 00BV056B7401CB38D2B3576ACDC8425108

Владелец: ФЕДЕРАЛЬНАЯ СЛУЖБА ГОСУДАРСТВЕННОЙ

РЕГИСТРАЦИИ, КАДАСТРА И КАРТОГРАФИИ

Действителен: с 27.06.2023 по 19.09.2024

полное наименование должности

инициалы, фамилия

Земельный участок

вид объекта недвижимости

Лист № 9 раздела 3.1

Всего листов раздела 3.1: 22

Всего разделов: 8

Всего листов выписки: 83

18.10.2023г. № КУВИ-001/2023-237208347

Кадастровый номер:

47:03:0000000:20059

1	2	3	4	5	6	7	8
219	1.1.216	1.1.217	318°21.5`	12.31	данные отсутствуют	данные отсутствуют	данные отсутствуют
220	1.1.217	1.1.218	311°12.2`	21.57	данные отсутствуют	данные отсутствуют	данные отсутствуют
221	1.1.218	1.1.219	307°11.2`	13.37	данные отсутствуют	данные отсутствуют	данные отсутствуют
222	1.1.219	1.1.220	307°11.2`	10.14	данные отсутствуют	данные отсутствуют	данные отсутствуют
223	1.1.220	1.1.221	299°44.7`	12.42	данные отсутствуют	данные отсутствуют	данные отсутствуют
224	1.1.221	1.1.222	294°45.8`	14.51	данные отсутствуют	данные отсутствуют	данные отсутствуют
225	1.1.222	1.1.223	294°46.7`	25.39	данные отсутствуют	данные отсутствуют	данные отсутствуют
226	1.1.223	1.1.224	297°6.5`	18.41	данные отсутствуют	данные отсутствуют	данные отсутствуют
227	1.1.224	1.1.225	297°5.8`	35.74	данные отсутствуют	данные отсутствуют	данные отсутствуют
228	1.1.225	1.1.226	303°2.6`	11.81	данные отсутствуют	данные отсутствуют	данные отсутствуют
229	1.1.226	1.1.227	303°5.8`	28.11	данные отсутствуют	данные отсутствуют	данные отсутствуют
230	1.1.227	1.1.228	306°33.7`	23.8	данные отсутствуют	данные отсутствуют	данные отсутствуют
231	1.1.228	1.1.229	306°34.0`	14.75	данные отсутствуют	данные отсутствуют	данные отсутствуют
232	1.1.229	1.1.230	310°12.7`	38.88	данные отсутствуют	данные отсутствуют	данные отсутствуют
233	1.1.230	1.1.231	311°29.8`	23.26	данные отсутствуют	данные отсутствуют	данные отсутствуют
234	1.1.231	1.1.232	312°14.0`	27.98	данные отсутствуют	данные отсутствуют	данные отсутствуют
235	1.1.232	1.1.233	312°14.7`	28.39	данные отсутствуют	данные отсутствуют	данные отсутствуют
236	1.1.233	1.1.234	319°34.7`	34.45	данные отсутствуют	данные отсутствуют	данные отсутствуют
237	1.1.234	1.1.235	327°4.1`	22.63	данные отсутствуют	данные отсутствуют	данные отсутствуют
238	1.1.235	1.1.236	330°24.2`	52.76	данные отсутствуют	данные отсутствуют	данные отсутствуют
239	1.1.236	1.1.237	330°24.7`	57.42	данные отсутствуют	данные отсутствуют	данные отсутствуют
240	1.1.237	1.1.238	326°53.7`	61.68	данные отсутствуют	данные отсутствуют	данные отсутствуют
241	1.1.238	1.1.239	324°14.3`	9.21	данные отсутствуют	данные отсутствуют	данные отсутствуют
242	1.1.239	1.1.240	324°14.8`	33.49	данные отсутствуют	данные отсутствуют	данные отсутствуют
243	1.1.240	1.1.241	335°18.7`	30.05	данные отсутствуют	данные отсутствуют	данные отсутствуют
244	1.1.241	1.1.242	345°16.6`	26.52	данные отсутствуют	данные отсутствуют	данные отсутствуют
245	1.1.242	1.1.243	359°42.0`	19.11	данные отсутствуют	данные отсутствуют	данные отсутствуют
246	1.1.243	1.1.244	8°58.4`	13.46	данные отсутствуют	данные отсутствуют	данные отсутствуют
247	1.1.244	1.1.245	17°7.1`	41.04	данные отсутствуют	данные отсутствуют	данные отсутствуют



ДОКУМЕНТ ПОДПИСАН
ЭЛЕКТРОННОЙ ПОДПИСЬЮ

Сертификат: 00BV056B7401CB38D2B3576ACDC8425108

Владелец: ФЕДЕРАЛЬНАЯ СЛУЖБА ГОСУДАРСТВЕННОЙ

РЕГИСТРАЦИИ, КАДАСТРА И КАРТОГРАФИИ

Действителен: с 27.06.2023 по 19.09.2024

полное наименование должности

инициалы, фамилия

Земельный участок

вид объекта недвижимости

Лист № 10 раздела 3.1

Всего листов раздела 3.1: 22

Всего разделов: 8

Всего листов выписки: 83

18.10.2023г. № КУВИ-001/2023-237208347

Кадастровый номер:

47:03:0000000:20059

1	2	3	4	5	6	7	8
248	1.1.245	1.1.246	22°50.7'	44.95	данные отсутствуют	данные отсутствуют	данные отсутствуют
249	1.1.246	1.1.247	24°11.6'	30.6	данные отсутствуют	данные отсутствуют	данные отсутствуют
250	1.1.247	1.1.248	24°11.9'	68.33	данные отсутствуют	данные отсутствуют	данные отсутствуют
251	1.1.248	1.1.249	22°37.4'	44.17	данные отсутствуют	данные отсутствуют	данные отсутствуют
252	1.1.249	1.1.250	23°5.8'	0.74	данные отсутствуют	47:04:0000000:20(2)	адрес отсутствует
253	1.1.250	1.1.251	106°46.4'	13.41	данные отсутствуют	47:04:0000000:20(2)	адрес отсутствует
254	1.1.251	1.1.252	23°4.3'	84.56	данные отсутствуют	47:04:0000000:20(2)	адрес отсутствует
255	1.1.252	1.1.253	19°36.4'	21.34	данные отсутствуют	47:04:0000000:20(2)	адрес отсутствует
256	1.1.253	1.1.254	14°58.9'	37.75	данные отсутствуют	47:04:0000000:20(2)	адрес отсутствует
257	1.1.254	1.1.255	8°48.2'	26.72	данные отсутствуют	47:04:0000000:20(2)	адрес отсутствует
258	1.1.255	1.1.256	359°47.0'	26.44	данные отсутствуют	47:04:0000000:20(2)	адрес отсутствует
259	1.1.256	1.1.257	349°1.3'	25.36	данные отсутствуют	47:04:0000000:20(2)	адрес отсутствует
260	1.1.257	1.1.258	339°44.3'	41.67	данные отсутствуют	47:04:0000000:20(2)	адрес отсутствует
261	1.1.258	1.1.259	332°33.2'	21.52	данные отсутствуют	47:04:0000000:20(2)	адрес отсутствует
262	1.1.259	1.1.260	327°43.0'	82.75	данные отсутствуют	47:04:0000000:20(2)	адрес отсутствует
263	1.1.260	1.1.261	327°44.2'	426.71	данные отсутствуют	47:04:0000000:20(2)	адрес отсутствует
264	1.1.261	1.1.262	323°26.8'	52.52	данные отсутствуют	47:04:0000000:20(2)	адрес отсутствует
265	1.1.262	1.1.263	315°7.3'	33.25	данные отсутствуют	47:04:0000000:20(2)	адрес отсутствует
266	1.1.263	1.1.264	308°39.5'	123.63	данные отсутствуют	47:04:0000000:20(2)	адрес отсутствует
267	1.1.264	1.1.265	304°5.0'	65.86	данные отсутствуют	47:04:0000000:20(2)	адрес отсутствует
268	1.1.265	1.1.266	301°13.4'	287.06	данные отсутствуют	47:04:0000000:20(2)	адрес отсутствует
269	1.1.266	1.1.267	304°8.9'	45.37	данные отсутствуют	47:04:0000000:20(2)	адрес отсутствует
270	1.1.267	1.1.268	301°16.4'	98.63	данные отсутствуют	47:04:0000000:20(2)	адрес отсутствует
271	1.1.268	1.1.269	296°44.5'	50.94	данные отсутствуют	47:04:0000000:20(2)	адрес отсутствует
272	1.1.269	1.1.270	308°16.3'	58.19	данные отсутствуют	47:04:0000000:20(2)	адрес отсутствует
273	1.1.270	1.1.271	313°7.4'	93.11	данные отсутствуют	47:04:0000000:20(2)	адрес отсутствует
274	1.1.271	1.1.272	319°53.3'	118.4	данные отсутствуют	47:04:0000000:20(2)	адрес отсутствует
275	1.1.272	1.1.273	319°3.5'	73.82	данные отсутствуют	47:04:0000000:20(2)	адрес отсутствует
276	1.1.273	1.1.274	316°16.3'	72.07	данные отсутствуют	47:04:0000000:20(2)	адрес отсутствует



ДОКУМЕНТ ПОДПИСАН
ЭЛЕКТРОННОЙ ПОДПИСЬЮ

Сертификат: 00ВВ056В7401СВ38D2В3576АСDС8425108

Владелец: ФЕДЕРАЛЬНАЯ СЛУЖБА ГОСУДАРСТВЕННОЙ

РЕГИСТРАЦИИ, КАДАСТРА И КАРТОГРАФИИ

Действителен: с 27.06.2023 по 19.09.2024

полное наименование должности

инициалы, фамилия

Земельный участок

вид объекта недвижимости

Лист № 11 раздела 3.1

Всего листов раздела 3.1: 22

Всего разделов: 8

Всего листов выписки: 83

18.10.2023г. № КУВИ-001/2023-237208347

Кадастровый номер:

47:03:0000000:20059

1	2	3	4	5	6	7	8
277	1.1.274	1.1.275	310°55.1'	128.05	данные отсутствуют	47:04:0000000:20(2)	адрес отсутствует
278	1.1.275	1.1.276	309°5.0'	77.99	данные отсутствуют	47:04:0000000:20(2)	адрес отсутствует
279	1.1.276	1.1.277	310°6.9'	100.14	данные отсутствуют	47:04:0000000:20(2)	адрес отсутствует
280	1.1.277	1.1.278	313°39.0'	107.47	данные отсутствуют	47:04:0000000:20(2)	адрес отсутствует
281	1.1.278	1.1.279	327°2.6'	145.02	данные отсутствуют	47:04:0000000:20(2)	адрес отсутствует
282	1.1.279	1.1.280	328°5.8'	147.99	данные отсутствуют	47:04:0000000:20(2)	адрес отсутствует
283	1.1.280	1.1.281	321°36.9'	46.53	данные отсутствуют	47:04:0000000:20(2)	адрес отсутствует
284	1.1.281	1.1.282	315°40.0'	20.66	данные отсутствуют	47:04:0000000:20(2)	адрес отсутствует
285	1.1.282	1.1.283	310°12.7'	38.71	данные отсутствуют	47:04:0000000:20(2)	адрес отсутствует
286	1.1.283	1.1.284	304°4.9'	59.17	данные отсутствуют	47:04:0000000:20(2)	адрес отсутствует
287	1.1.284	1.1.285	298°8.8'	62.88	данные отсутствуют	47:04:0000000:20(2)	адрес отсутствует
288	1.1.285	1.1.286	297°10.7'	109.35	данные отсутствуют	47:04:0000000:20(2)	адрес отсутствует
289	1.1.286	1.1.287	289°1.6'	48.44	данные отсутствуют	47:04:0000000:20(2)	адрес отсутствует
290	1.1.287	1.1.288	277°50.0'	48.13	данные отсутствуют	47:04:0000000:20(2)	адрес отсутствует
291	1.1.288	1.1.289	272°22.0'	179.97	данные отсутствуют	47:04:0000000:20(2)	адрес отсутствует
292	1.1.289	1.1.290	281°55.7'	45.91	данные отсутствуют	47:04:0000000:20(2)	адрес отсутствует
293	1.1.290	1.1.291	291°7.4'	34.38	данные отсутствуют	47:04:0000000:20(2)	адрес отсутствует
294	1.1.291	1.1.292	299°2.9'	27.45	данные отсутствуют	47:04:0000000:20(2)	адрес отсутствует
295	1.1.292	1.1.293	307°16.2'	32.33	данные отсутствуют	47:04:0000000:20(2)	адрес отсутствует
296	1.1.293	1.1.294	313°49.7'	26.61	данные отсутствуют	47:04:0000000:20(2)	адрес отсутствует
297	1.1.294	1.1.295	320°55.4'	62.14	данные отсутствуют	47:04:0000000:20(2)	адрес отсутствует
298	1.1.295	1.1.296	330°11.8'	96.09	данные отсутствуют	47:04:0000000:20(2)	адрес отсутствует
299	1.1.296	1.1.297	329°42.2'	148.07	данные отсутствуют	47:04:0000000:20(2)	адрес отсутствует
300	1.1.297	1.1.298	331°41.6'	77.29	данные отсутствуют	47:04:0000000:20(2)	адрес отсутствует
301	1.1.298	1.1.299	332°47.2'	91.97	данные отсутствуют	47:04:0000000:20(2)	адрес отсутствует
302	1.1.299	1.1.300	332°44.0'	25.6	данные отсутствуют	47:04:0000000:20(2)	адрес отсутствует
303	1.1.300	1.1.301	332°43.7'	72.52	данные отсутствуют	47:04:0000000:20(2)	адрес отсутствует
304	1.1.301	1.1.302	333°18.8'	56.89	данные отсутствуют	47:04:0000000:20(2)	адрес отсутствует
305	1.1.302	1.1.303	330°38.6'	89.47	данные отсутствуют	47:04:0000000:20(2)	адрес отсутствует



ДОКУМЕНТ ПОДПИСАН
ЭЛЕКТРОННОЙ ПОДПИСЬЮ

Сертификат: 00BV056B7401CB38D2B3576ACDC8425108

Владелец: ФЕДЕРАЛЬНАЯ СЛУЖБА ГОСУДАРСТВЕННОЙ
РЕГИСТРАЦИИ, КАДАСТРА И КАРТОГРАФИИ
Действителен: с 27.06.2023 по 19.09.2024

полное наименование должности

инициалы, фамилия

Земельный участок

вид объекта недвижимости

Лист № 12 раздела 3.1

Всего листов раздела 3.1: 22

Всего разделов: 8

Всего листов выписки: 83

18.10.2023г. № КУВИ-001/2023-237208347

Кадастровый номер:

47:03:0000000:20059

1	2	3	4	5	6	7	8
306	1.1.303	1.1.304	330°17.6'	36.97	данные отсутствуют	47:04:0000000:20(2)	адрес отсутствует
307	1.1.304	1.1.305	326°49.3'	38.79	данные отсутствуют	47:04:0000000:20(2)	адрес отсутствует
308	1.1.305	1.1.306	309°48.1'	39.02	данные отсутствуют	47:04:0000000:20(2)	адрес отсутствует
309	1.1.306	1.1.307	304°20.3'	38.19	данные отсутствуют	47:04:0000000:20(2)	адрес отсутствует
310	1.1.307	1.1.308	302°18.4'	43.22	данные отсутствуют	47:04:0000000:20(2)	адрес отсутствует
311	1.1.308	1.1.309	301°51.9'	51.47	данные отсутствуют	47:04:0000000:20(2)	адрес отсутствует
312	1.1.309	1.1.310	301°52.9'	160.95	данные отсутствуют	47:04:0000000:20(2)	адрес отсутствует
313	1.1.310	1.1.311	301°51.7'	71.4	данные отсутствуют	47:04:0000000:20(2)	адрес отсутствует
314	1.1.311	1.1.312	301°5.9'	136.57	данные отсутствуют	47:04:0000000:20(2)	адрес отсутствует
315	1.1.312	1.1.313	304°1.6'	30.76	данные отсутствуют	47:04:0000000:20(2)	адрес отсутствует
316	1.1.313	1.1.314	308°41.9'	59.07	данные отсутствуют	47:04:0000000:20(2)	адрес отсутствует
317	1.1.314	1.1.315	303°23.0'	88.53	данные отсутствуют	47:04:0000000:20(2)	адрес отсутствует
318	1.1.315	1.1.316	292°11.6'	100.55	данные отсутствуют	47:04:0000000:20(2)	адрес отсутствует
319	1.1.316	1.1.317	303°40.6'	61.01	данные отсутствуют	47:04:0000000:20(2)	адрес отсутствует
320	1.1.317	1.1.318	313°26.6'	61.14	данные отсутствуют	47:04:0000000:20(2)	адрес отсутствует
321	1.1.318	1.1.319	322°39.1'	29.21	данные отсутствуют	47:04:0000000:20(2)	адрес отсутствует
322	1.1.319	1.1.320	328°7.7'	68.27	данные отсутствуют	47:04:0000000:20(2)	адрес отсутствует
323	1.1.320	1.1.321	320°45.8'	52.11	данные отсутствуют	47:04:0000000:20(2)	адрес отсутствует
324	1.1.321	1.1.322	307°32.2'	46.55	данные отсутствуют	47:04:0000000:20(2)	адрес отсутствует
325	1.1.322	1.1.323	291°54.4'	35.57	данные отсутствуют	47:04:0000000:20(2)	адрес отсутствует
326	1.1.323	1.1.324	282°19.0'	85.27	данные отсутствуют	47:04:0000000:20(2)	адрес отсутствует
327	1.1.324	1.1.325	292°45.9'	98.98	данные отсутствуют	47:04:0000000:20(2)	адрес отсутствует
328	1.1.325	1.1.326	306°29.8'	121.17	данные отсутствуют	47:04:0000000:20(2)	адрес отсутствует
329	1.1.326	1.1.327	316°52.4'	36.56	данные отсутствуют	47:04:0000000:20(2)	адрес отсутствует
330	1.1.327	1.1.328	323°6.4'	50.39	данные отсутствуют	47:04:0000000:20(2)	адрес отсутствует
331	1.1.328	1.1.329	325°59.5'	10.5	данные отсутствуют	47:04:0000000:20(2)	адрес отсутствует
332	1.1.329	1.1.1	327°33.5'	12.23	данные отсутствуют	47:04:0000000:20(2)	адрес отсутствует
333	2.1.1	2.1.2	64°11.5'	37.26	данные отсутствуют	данные отсутствуют	данные отсутствуют
334	2.1.2	2.1.3	64°14.6'	14.27	данные отсутствуют	10:12:0000000:5291(2)	данные отсутствуют



ДОКУМЕНТ ПОДПИСАН
ЭЛЕКТРОННОЙ ПОДПИСЬЮ

Сертификат: 00BV056B7401CB38D2B3576ACDC8425108

Владелец: ФЕДЕРАЛЬНАЯ СЛУЖБА ГОСУДАРСТВЕННОЙ

РЕГИСТРАЦИИ, КАДАСТРА И КАРТОГРАФИИ

Действителен: с 27.06.2023 по 19.09.2024

полное наименование должности

инициалы, фамилия

Земельный участок

вид объекта недвижимости

Лист № 13 раздела 3.1

Всего листов раздела 3.1: 22

Всего разделов: 8

Всего листов выписки: 83

18.10.2023г. № КУВИ-001/2023-237208347

Кадастровый номер:

47:03:0000000:20059

1	2	3	4	5	6	7	8
335	2.1.3	2.1.4	73°42.5'	15.65	данные отсутствуют	10:12:0000000:5291(2)	данные отсутствуют
336	2.1.4	2.1.5	73°42.9'	25.03	данные отсутствуют	10:12:0000000:5291(2)	данные отсутствуют
337	2.1.5	2.1.6	73°42.4'	13.54	данные отсутствуют	10:12:0000000:5291(2)	данные отсутствуют
338	2.1.6	2.1.7	73°44.1'	30.06	данные отсутствуют	данные отсутствуют	данные отсутствуют
339	2.1.7	2.1.8	73°42.9'	34.56	данные отсутствуют	данные отсутствуют	данные отсутствуют
340	2.1.7	2.1.7			данные отсутствуют	10:12:0041003:392	guozu@sampo.ru; адрес отсутствует
341	2.1.8	2.1.9	73°40.9'	33.13	данные отсутствуют	10:12:0041003:352	guozu@sampo.ru; адрес отсутствует
342	2.1.9	2.1.10	73°42.0'	25.3	данные отсутствуют	10:12:0041003:352	guozu@sampo.ru; адрес отсутствует
343	2.1.10	2.1.11	81°52.0'	18.52	данные отсутствуют	10:12:0041003:352	guozu@sampo.ru; адрес отсутствует
344	2.1.11	2.1.12	116°18.2'	35.18	данные отсутствуют	данные отсутствуют	данные отсутствуют
345	2.1.12	2.1.13	116°17.7'	42.62	данные отсутствуют	10:12:0041003:390	данные отсутствуют
346	2.1.13	2.1.14	116°17.5'	45.83	данные отсутствуют	10:12:0041003:390	данные отсутствуют
347	2.1.14	2.1.15	116°17.6'	50.97	данные отсутствуют	10:12:0041003:390	данные отсутствуют
348	2.1.15	2.1.16	116°16.6'	42.6	данные отсутствуют	10:12:0041003:390	данные отсутствуют
349	2.1.16	2.1.17	116°17.0'	30.98	данные отсутствуют	10:12:0041003:390	данные отсутствуют
350	2.1.17	2.1.18	119°51.3'	50.8	данные отсутствуют	10:12:0041003:390	данные отсутствуют
351	2.1.18	2.1.19	119°52.3'	72.4	данные отсутствуют	данные отсутствуют	данные отсутствуют
352	2.1.19	2.1.20	119°48.4'	39.79	данные отсутствуют	данные отсутствуют	данные отсутствуют
353	2.1.19	2.1.19			данные отсутствуют	10:12:0041003:471	данные отсутствуют
354	2.1.20	2.1.21	100°57.5'	33.66	данные отсутствуют	10:12:0041003:390	данные отсутствуют
355	2.1.21	2.1.22	100°56.6'	43.03	данные отсутствуют	10:12:0041003:390, 10:12:0041003:471	данные отсутствуют
356	2.1.22	2.1.23	100°57.6'	45.92	данные отсутствуют	10:12:0041003:390	данные отсутствуют
357	2.1.23	2.1.24	100°56.0'	42.71	данные отсутствуют	10:12:0041003:353	8-814-2 782397; адрес отсутствует
358	2.1.24	2.1.25	104°56.6'	44.44	данные отсутствуют	10:00:0000000:226(19)	8-814-2 782397; адрес отсутствует
359	2.1.25	2.1.26	105°20.8'	19.95	данные отсутствуют	10:00:0000000:226(19)	8-814-2 782397; адрес отсутствует
360	2.1.26	2.1.27	104°23.9'	16.89	данные отсутствуют	10:00:0000000:226(19)	8-814-2 782397; адрес отсутствует
361	2.1.27	2.1.28	123°40.1'	21.81	данные отсутствуют	10:00:0000000:226(19)	8-814-2 782397; адрес отсутствует
362	2.1.27	2.1.27			данные отсутствуют	10:12:0041003:469	данные отсутствуют
363	2.1.28	2.1.29	128°14.1'	19.39	данные отсутствуют	10:00:0000000:226(19)	8-814-2 782397; адрес отсутствует



ДОКУМЕНТ ПОДПИСАН
ЭЛЕКТРОННОЙ ПОДПИСЬЮ

Сертификат: 00BV056B7401CB38D2B3576ACDC8425108

Владелец: ФЕДЕРАЛЬНАЯ СЛУЖБА ГОСУДАРСТВЕННОЙ

РЕГИСТРАЦИИ, КАДАСТРА И КАРТОГРАФИИ

Действителен: с 27.06.2023 по 19.09.2024

полное наименование должности

инициалы, фамилия

Земельный участок

вид объекта недвижимости

Лист № 14 раздела 3.1

Всего листов раздела 3.1: 22

Всего разделов: 8

Всего листов выписки: 83

18.10.2023г. № КУВИ-001/2023-237208347

Кадастровый номер:

47:03:0000000:20059

1	2	3	4	5	6	7	8
364	2.1.29	2.1.30	132°3.8'	20.99	данные отсутствуют	10:00:0000000:226(19)	8-814-2 782397; адрес отсутствует
365	2.1.30	2.1.31	130°54.5'	21.01	данные отсутствуют	данные отсутствуют	данные отсутствуют
366	2.1.31	2.1.32	133°41.8'	24.55	данные отсутствуют	47:03:0108001:414(1)	адрес отсутствует
367	2.1.32	2.1.33	131°55.6'	28.35	данные отсутствуют	47:03:0108001:414(1)	адрес отсутствует
368	2.1.33	2.1.34	107°50.0'	12.05	данные отсутствуют	47:03:0108001:414(1)	адрес отсутствует
369	2.1.34	2.1.35	125°56.5'	9.39	данные отсутствуют	47:03:0108001:414(1)	адрес отсутствует
370	2.1.35	2.1.36	168°30.1'	8.33	данные отсутствуют	47:03:0108001:414(1)	адрес отсутствует
371	2.1.36	2.1.37	171°42.8'	9.85	данные отсутствуют	47:03:0108001:414(1)	адрес отсутствует
372	2.1.37	2.1.38	178°59.9'	5.72	данные отсутствуют	47:03:0108001:414(1)	адрес отсутствует
373	2.1.38	2.1.39	136°3.5'	20.67	данные отсутствуют	47:03:0108001:403	адрес отсутствует
374	2.1.39	2.1.40	136°59.9'	34.88	данные отсутствуют	47:03:0108001:403	адрес отсутствует
375	2.1.40	2.1.41	136°21.3'	33.79	данные отсутствуют	47:03:0108001:403	адрес отсутствует
376	2.1.41	2.1.42	136°19.7'	27.15	данные отсутствуют	47:03:0108001:403	адрес отсутствует
377	2.1.42	2.1.43	129°40.5'	22.4	данные отсутствуют	47:03:0108001:403	адрес отсутствует
378	2.1.43	2.1.44	129°54.9'	10.05	данные отсутствуют	47:03:0108001:403	адрес отсутствует
379	2.1.44	2.1.45	120°30.8'	26.63	данные отсутствуют	47:03:0108001:403	адрес отсутствует
380	2.1.45	2.1.46	112°31.9'	38.47	данные отсутствуют	47:03:0108001:403	адрес отсутствует
381	2.1.46	2.1.47	108°9.7'	27.17	данные отсутствуют	47:03:0108001:403	адрес отсутствует
382	2.1.47	2.1.48	104°30.4'	40.72	данные отсутствуют	47:03:0108001:403	адрес отсутствует
383	2.1.48	2.1.49	109°15.7'	29.13	данные отсутствуют	47:03:0108001:403	адрес отсутствует
384	2.1.49	2.1.50	111°42.3'	11.03	данные отсутствуют	47:03:0108001:414(5)	адрес отсутствует
385	2.1.50	2.1.51	216°22.6'	29.24	данные отсутствуют	47:03:0108001:377	адрес отсутствует
386	2.1.51	2.1.52	289°37.1'	20.19	данные отсутствуют	47:03:0108001:503	адрес отсутствует
387	2.1.52	2.1.53	289°35.3'	10.05	данные отсутствуют	47:03:0108001:503	адрес отсутствует
388	2.1.53	2.1.54	284°6.4'	25.89	данные отсутствуют	данные отсутствуют	данные отсутствуют
389	2.1.54	2.1.55	284°5.0'	14.63	данные отсутствуют	47:03:0108001:213	данные отсутствуют
390	2.1.54	2.1.54			данные отсутствуют	47:03:0108001:444	данные отсутствуют
391	2.1.55	2.1.56	288°12.0'	29.3	данные отсутствуют	47:03:0108001:213	данные отсутствуют
392	2.1.56	2.1.57	292°54.8'	41.51	данные отсутствуют	47:03:0108001:213	данные отсутствуют



ДОКУМЕНТ ПОДПИСАН
ЭЛЕКТРОННОЙ ПОДПИСЬЮ

Сертификат: 00BV056B7401CB38D2B3576ACDC8425108

Владелец: ФЕДЕРАЛЬНАЯ СЛУЖБА ГОСУДАРСТВЕННОЙ

РЕГИСТРАЦИИ, КАДАСТРА И КАРТОГРАФИИ

Действителен: с 27.06.2023 по 19.09.2024

полное наименование должности

инициалы, фамилия

Земельный участок

вид объекта недвижимости

Лист № 15 раздела 3.1

Всего листов раздела 3.1: 22

Всего разделов: 8

Всего листов выписки: 83

18.10.2023г. № КУВИ-001/2023-237208347

Кадастровый номер:

47:03:000000:20059

1	2	3	4	5	6	7	8
393	2.1.57	2.1.58	300°8.5'	31.11	данные отсутствуют	47:03:0108001:213	данные отсутствуют
394	2.1.58	2.1.59	310°10.9'	36.19	данные отсутствуют	47:03:0108001:519(1), 47:03:0108001:213	данные отсутствуют
395	2.1.59	2.1.60	316°30.8'	61.57	данные отсутствуют	47:03:0108001:519(1), 47:03:0108001:213	данные отсутствуют
396	2.1.60	2.1.61	316°37.7'	15.92	данные отсутствуют	47:03:0108001:519(1), 47:03:0108001:213	данные отсутствуют
397	2.1.61	2.1.62	316°40.6'	13.06	данные отсутствуют	47:03:0108001:84	адрес отсутствует
398	2.1.62	2.1.63	316°36.7'	20.12	данные отсутствуют	47:03:0108001:84	адрес отсутствует
399	2.1.63	2.1.64	312°11.6'	47.65	данные отсутствуют	данные отсутствуют	данные отсутствуют
400	2.1.64	2.1.65	309°49.0'	12.45	данные отсутствуют	47:03:0108001:500	адрес отсутствует
401	2.1.65	2.1.66	309°35.7'	84.3	данные отсутствуют	47:03:0108001:213	данные отсутствуют
402	2.1.65	2.1.65			данные отсутствуют	47:03:0108001:519(2)	данные отсутствуют
403	2.1.66	2.1.67	308°2.2'	43.92	данные отсутствуют	данные отсутствуют	данные отсутствуют
404	2.1.67	2.1.68	301°44.5'	20.22	данные отсутствуют	данные отсутствуют	данные отсутствуют
405	2.1.68	2.1.69	301°37.7'	1.77	данные отсутствуют	данные отсутствуют	данные отсутствуют
406	2.1.69	2.1.70	291°29.0'	10.05	данные отсутствуют	данные отсутствуют	данные отсутствуют
407	2.1.70	2.1.71	291°29.6'	10.37	данные отсутствуют	данные отсутствуют	данные отсутствуют
408	2.1.71	2.1.72	291°34.1'	3.65	данные отсутствуют	данные отсутствуют	данные отсутствуют
409	2.1.72	2.1.73	283°9.9'	26.96	данные отсутствуют	данные отсутствуют	данные отсутствуют
410	2.1.73	2.1.74	281°12.3'	144.81	данные отсутствуют	данные отсутствуют	данные отсутствуют
411	2.1.74	2.1.75	289°6.5'	25.57	данные отсутствуют	47:03:0108001:213	данные отсутствуют
412	2.1.75	2.1.76	295°10.6'	30.82	данные отсутствуют	47:03:0108001:213	данные отсутствуют
413	2.1.75	2.1.75			данные отсутствуют	10:12:0041003:390	данные отсутствуют
414	2.1.76	2.1.77	300°6.5'	27.71	данные отсутствуют	данные отсутствуют	данные отсутствуют
415	2.1.77	2.1.78	306°57.3'	42.85	данные отсутствуют	данные отсутствуют	данные отсутствуют
416	2.1.78	2.1.79	306°59.3'	3.86	данные отсутствуют	данные отсутствуют	данные отсутствуют
417	2.1.79	2.1.80	305°56.3'	22.99	данные отсутствуют	данные отсутствуют	данные отсутствуют
418	2.1.80	2.1.81	299°3.3'	66.3	данные отсутствуют	данные отсутствуют	данные отсутствуют
419	2.1.81	2.1.82	296°11.5'	59.61	данные отсутствуют	данные отсутствуют	данные отсутствуют



ДОКУМЕНТ ПОДПИСАН
ЭЛЕКТРОННОЙ ПОДПИСЬЮ

Сертификат: 00BV056B7401CB38D2B3576ACDC8425108

Владелец: ФЕДЕРАЛЬНАЯ СЛУЖБА ГОСУДАРСТВЕННОЙ

РЕГИСТРАЦИИ, КАДАСТРА И КАРТОГРАФИИ

Действителен: с 27.06.2023 по 19.09.2024

полное наименование должности

инициалы, фамилия

Земельный участок

вид объекта недвижимости

Лист № 16 раздела 3.1

Всего листов раздела 3.1: 22

Всего разделов: 8

Всего листов выписки: 83

18.10.2023г. № КУВИ-001/2023-237208347

Кадастровый номер:

47:03:0000000:20059

1	2	3	4	5	6	7	8
420	2.1.82	2.1.83	302°23.0'	40.24	данные отсутствуют	данные отсутствуют	данные отсутствуют
421	2.1.83	2.1.84	302°23.6'	11.27	данные отсутствуют	данные отсутствуют	данные отсутствуют
422	2.1.84	2.1.85	299°44.4'	32.13	данные отсутствуют	данные отсутствуют	данные отсутствуют
423	2.1.85	2.1.86	292°28.1'	24.91	данные отсутствуют	данные отсутствуют	данные отсутствуют
424	2.1.86	2.1.87	278°38.9'	21.88	данные отсутствуют	данные отсутствуют	данные отсутствуют
425	2.1.87	2.1.88	269°35.8'	12.79	данные отсутствуют	данные отсутствуют	данные отсутствуют
426	2.1.88	2.1.89	269°34.7'	2.72	данные отсутствуют	данные отсутствуют	данные отсутствуют
427	2.1.89	2.1.90	262°52.1'	20.46	данные отсутствуют	данные отсутствуют	данные отсутствуют
428	2.1.90	2.1.91	257°32.6'	8.53	данные отсутствуют	данные отсутствуют	данные отсутствуют
429	2.1.91	2.1.92	248°30.5'	34.64	данные отсутствуют	данные отсутствуют	данные отсутствуют
430	2.1.92	2.1.93	244°44.3'	65.64	данные отсутствуют	данные отсутствуют	данные отсутствуют
431	2.1.93	2.1.94	249°3.1'	41.09	данные отсутствуют	данные отсутствуют	данные отсутствуют
432	2.1.94	2.1.95	258°28.4'	14.56	данные отсутствуют	данные отсутствуют	данные отсутствуют
433	2.1.95	2.1.96	258°29.8'	6.97	данные отсутствуют	данные отсутствуют	данные отсутствуют
434	2.1.96	2.1.97	263°18.0'	71.83	данные отсутствуют	данные отсутствуют	данные отсутствуют
435	2.1.97	2.1.98	39°7.6'	10.92	данные отсутствуют	данные отсутствуют	данные отсутствуют
436	2.1.97	2.1.97			данные отсутствуют	10:12:0041003:470	данные отсутствуют
437	2.1.98	2.1.1	64°18.3'	25.05	данные отсутствуют	10:12:0041003:392	guozu@sampro.ru; адрес отсутствует
438	3.1.1	3.1.2	51°9.2'	28.3	данные отсутствуют	47:03:0108001:377	адрес отсутствует
439	3.1.2	3.1.3	142°22.7'	1.98	данные отсутствуют	47:03:0108001:414(3)	адрес отсутствует
440	3.1.3	3.1.4	142°22.5'	8.04	данные отсутствуют	47:03:0108001:476	адрес отсутствует
441	3.1.4	3.1.5	135°13.4'	16.38	данные отсутствуют	47:03:0108001:476	адрес отсутствует
442	3.1.5	3.1.6	128°54.7'	16.73	данные отсутствуют	47:03:0108001:476	адрес отсутствует
443	3.1.6	3.1.7	122°1.0'	17.84	данные отсутствуют	47:03:0108001:476	адрес отсутствует
444	3.1.7	3.1.8	124°53.2'	48.48	данные отсутствуют	47:03:0108001:476	адрес отсутствует
445	3.1.8	3.1.9	124°52.9'	52.13	данные отсутствуют	47:03:0108001:476	адрес отсутствует
446	3.1.9	3.1.10	124°52.9'	61.13	данные отсутствуют	47:03:0108001:476	адрес отсутствует
447	3.1.10	3.1.11	126°16.6'	25.27	данные отсутствуют	47:03:0108001:476	адрес отсутствует
448	3.1.11	3.1.12	120°22.9'	26.2	данные отсутствуют	47:03:0108001:508	адрес отсутствует



ДОКУМЕНТ ПОДПИСАН
ЭЛЕКТРОННОЙ ПОДПИСЬЮ

Сертификат: 00BV056B7401CB38D2B3576ACDC8425108

Владелец: ФЕДЕРАЛЬНАЯ СЛУЖБА ГОСУДАРСТВЕННОЙ

РЕГИСТРАЦИИ, КАДАСТРА И КАРТОГРАФИИ

Действителен: с 27.06.2023 по 19.09.2024

полное наименование должности

инициалы, фамилия

Земельный участок

вид объекта недвижимости

Лист № 17 раздела 3.1

Всего листов раздела 3.1: 22

Всего разделов: 8

Всего листов выписки: 83

18.10.2023г. № КУВИ-001/2023-237208347

Кадастровый номер:

47:03:0000000:20059

1	2	3	4	5	6	7	8
449	3.1.12	3.1.13	121°33.9'	10.62	данные отсутствуют	47:03:0108001:456	адрес отсутствует
450	3.1.13	3.1.14	110°27.2'	42.13	данные отсутствуют	47:03:0108001:456	адрес отсутствует
451	3.1.14	3.1.15	110°26.8'	18.92	данные отсутствуют	47:03:0108001:456	адрес отсутствует
452	3.1.15	3.1.16	108°10.8'	24.9	данные отсутствуют	47:03:0108001:456	адрес отсутствует
453	3.1.16	3.1.17	101°20.3'	4.07	данные отсутствуют	47:03:0108001:456	адрес отсутствует
454	3.1.17	3.1.18	108°47.0'	47.83	данные отсутствуют	47:03:0108001:452	адрес отсутствует
455	3.1.18	3.1.19	108°11.0'	23.81	данные отсутствуют	47:03:0108001:452	адрес отсутствует
456	3.1.19	3.1.20	109°1.1'	42.5	данные отсутствуют	47:03:0108001:452	адрес отсутствует
457	3.1.20	3.1.21	115°33.0'	19.94	данные отсутствуют	47:03:0108001:452	адрес отсутствует
458	3.1.21	3.1.22	119°57.0'	4.17	данные отсутствуют	47:03:0108001:460	адрес отсутствует
459	3.1.22	3.1.23	110°57.7'	23.03	данные отсутствуют	данные отсутствуют	данные отсутствуют
460	3.1.22	3.1.22			данные отсутствуют	47:03:0108001:511	адрес отсутствует
461	3.1.23	3.1.24	119°30.4'	35.13	данные отсутствуют	данные отсутствуют	данные отсутствуют
462	3.1.23	3.1.23			данные отсутствуют	47:03:0108001:463	адрес отсутствует
463	3.1.24	3.1.25	126°23.0'	35.3	данные отсутствуют	данные отсутствуют	данные отсутствуют
464	3.1.24	3.1.24			данные отсутствуют	47:03:0108001:521	адрес отсутствует
465	3.1.25	3.1.26	130°0.5'	41.76	данные отсутствуют	данные отсутствуют	данные отсутствуют
466	3.1.26	3.1.27	129°28.0'	35.19	данные отсутствуют	47:03:0108001:414(2)	адрес отсутствует
467	3.1.27	3.1.28	129°12.4'	37.76	данные отсутствуют	47:03:0108001:414(2)	адрес отсутствует
468	3.1.28	3.1.29	125°0.5'	21.11	данные отсутствуют	47:03:0108001:414(2)	адрес отсутствует
469	3.1.29	3.1.30	120°30.0'	0.85	данные отсутствуют	47:03:0108001:414(2), 47:03:0108001:459	адрес отсутствует
470	3.1.30	3.1.31	120°17.1'	12.89	данные отсутствуют	47:03:0108001:459	адрес отсутствует
471	3.1.31	3.1.32	120°17.4'	41.58	данные отсутствуют	47:03:0108001:459	адрес отсутствует
472	3.1.32	3.1.33	120°10.0'	7.76	данные отсутствуют	47:03:0108001:459	адрес отсутствует
473	3.1.33	3.1.34	117°49.9'	36.6	данные отсутствуют	данные отсутствуют	данные отсутствуют
474	3.1.34	3.1.35	117°48.2'	21.74	данные отсутствуют	данные отсутствуют	данные отсутствуют
475	3.1.34	3.1.34			данные отсутствуют	47:03:0108001:466	данные отсутствуют
476	3.1.35	3.1.36	113°59.2'	21.77	данные отсутствуют	данные отсутствуют	данные отсутствуют
477	3.1.36	3.1.37	113°59.3'	25.36	данные отсутствуют	данные отсутствуют	данные отсутствуют



ДОКУМЕНТ ПОДПИСАН
ЭЛЕКТРОННОЙ ПОДПИСЬЮ

Сертификат: 00BV056B7401CB38D2B3576ACDC8425108

Владелец: ФЕДЕРАЛЬНАЯ СЛУЖБА ГОСУДАРСТВЕННОЙ

РЕГИСТРАЦИИ, КАДАСТРА И КАРТОГРАФИИ

Действителен: с 27.06.2023 по 19.09.2024

полное наименование должности

инициалы, фамилия

Земельный участок

вид объекта недвижимости

Лист № 18 раздела 3.1

Всего листов раздела 3.1: 22

Всего разделов: 8

Всего листов выписки: 83

18.10.2023г. № КУВИ-001/2023-237208347

Кадастровый номер:

47:03:0000000:20059

1	2	3	4	5	6	7	8
478	3.1.37	3.1.38	117°2.0'	18.61	данные отсутствуют	данные отсутствуют	данные отсутствуют
479	3.1.38	3.1.39	122°8.6'	18.4	данные отсутствуют	данные отсутствуют	данные отсутствуют
480	3.1.39	3.1.40	127°57.1'	27.54	данные отсутствуют	данные отсутствуют	данные отсутствуют
481	3.1.40	3.1.41	138°50.3'	30.42	данные отсутствуют	данные отсутствуют	данные отсутствуют
482	3.1.41	3.1.42	146°17.1'	12.79	данные отсутствуют	данные отсутствуют	данные отсутствуют
483	3.1.42	3.1.43	146°15.5'	12.13	данные отсутствуют	данные отсутствуют	данные отсутствуют
484	3.1.43	3.1.44	146°14.6'	9.61	данные отсутствуют	данные отсутствуют	данные отсутствуют
485	3.1.44	3.1.45	144°9.7'	46.37	данные отсутствуют	данные отсутствуют	данные отсутствуют
486	3.1.45	3.1.46	155°10.1'	41.67	данные отсутствуют	данные отсутствуют	данные отсутствуют
487	3.1.46	3.1.47	155°50.2'	30.85	данные отсутствуют	данные отсутствуют	данные отсутствуют
488	3.1.47	3.1.48	150°40.2'	19.19	данные отсутствуют	данные отсутствуют	данные отсутствуют
489	3.1.48	3.1.49	146°11.8'	40.71	данные отсутствуют	данные отсутствуют	данные отсутствуют
490	3.1.49	3.1.50	143°42.4'	37.23	данные отсутствуют	данные отсутствуют	данные отсутствуют
491	3.1.50	3.1.51	146°4.6'	26.61	данные отсутствуют	47:03:0108001:399	адрес отсутствует
492	3.1.51	3.1.52	145°44.0'	18.76	данные отсутствуют	47:03:0108001:399	адрес отсутствует
493	3.1.52	3.1.53	143°35.2'	36.71	данные отсутствуют	47:03:0108001:399	адрес отсутствует
494	3.1.53	3.1.54	137°37.0'	24.31	данные отсутствуют	47:03:0108001:399	адрес отсутствует
495	3.1.54	3.1.55	130°37.4'	30.21	данные отсутствуют	47:03:0108001:399	адрес отсутствует
496	3.1.55	3.1.56	127°22.3'	33.4	данные отсутствуют	данные отсутствуют	данные отсутствуют
497	3.1.56	3.1.57	128°54.2'	31.62	данные отсутствуют	данные отсутствуют	данные отсутствуют
498	3.1.57	3.1.58	130°16.9'	20.03	данные отсутствуют	данные отсутствуют	данные отсутствуют
499	3.1.58	3.1.59	140°39.1'	15.72	данные отсутствуют	данные отсутствуют	данные отсутствуют
500	3.1.59	3.1.60	149°53.7'	10.65	данные отсутствуют	данные отсутствуют	данные отсутствуют
501	3.1.60	3.1.61	146°55.6'	30.97	данные отсутствуют	47:03:0108001:146	194354, г. Санкт-Петербург, пер. Учебный, д. 2, кв. 90
502	3.1.61	3.1.62	146°46.8'	21.99	данные отсутствуют	47:03:0108001:160	адрес отсутствует
503	3.1.62	3.1.63	147°0.7'	16.99	данные отсутствуют	47:03:0108001:158	Ленинградская область, г.Приозерск, ул.Суворова, д.29, кв.45
504	3.1.63	3.1.64	146°28.9'	17.62	данные отсутствуют	данные отсутствуют	данные отсутствуют
505	3.1.64	3.1.65	142°11.3'	23.85	данные отсутствуют	данные отсутствуют	данные отсутствуют



ДОКУМЕНТ ПОДПИСАН
ЭЛЕКТРОННОЙ ПОДПИСЬЮ

Сертификат: 00BV056B7401CB38D2B3576ACDC8425108

Владелец: ФЕДЕРАЛЬНАЯ СЛУЖБА ГОСУДАРСТВЕННОЙ

РЕГИСТРАЦИИ, КАДАСТРА И КАРТОГРАФИИ

Действителен: с 27.06.2023 по 19.09.2024

полное наименование должности

инициалы, фамилия

Земельный участок

вид объекта недвижимости

Лист № 19 раздела 3.1

Всего листов раздела 3.1: 22

Всего разделов: 8

Всего листов выписки: 83

18.10.2023г. № КУВИ-001/2023-237208347

Кадастровый номер:

47:03:0000000:20059

1	2	3	4	5	6	7	8
506	3.1.65	3.1.66	142°10.9'	32.52	данные отсутствуют	данные отсутствуют	данные отсутствуют
507	3.1.65	3.1.65			данные отсутствуют	47:03:0108001:501	адрес отсутствует
508	3.1.66	3.1.67	180°58.0'	5.33	данные отсутствуют	47:03:0108001:96	г.Санкт-Петербург, ул.6-я Жерновская, д.19, кв.86
509	3.1.67	3.1.68	142°55.3'	30.27	данные отсутствуют	47:03:0108001:134	г.Санкт-Петербург, ул.6-я Жерновская, д.19, кв.86
510	3.1.68	3.1.69	51°49.3'	2.98	данные отсутствуют	47:03:0108001:134	г.Санкт-Петербург, ул.6-я Жерновская, д.19, кв.86
511	3.1.69	3.1.70	143°54.2'	8.45	данные отсутствуют	данные отсутствуют	данные отсутствуют
512	3.1.70	3.1.71	145°5.5'	36.8	данные отсутствуют	47:03:0108001:504	адрес отсутствует
513	3.1.71	3.1.72	149°56.0'	14.79	данные отсутствуют	47:03:0108001:504	адрес отсутствует
514	3.1.72	3.1.73	149°58.1'	8.65	данные отсутствуют	47:03:0108001:462	адрес отсутствует
515	3.1.73	3.1.74	149°47.8'	1.55	данные отсутствуют	47:03:0108001:462	адрес отсутствует
516	3.1.74	3.1.75	149°57.1'	9.13	данные отсутствуют	47:03:0108001:414(4)	адрес отсутствует
517	3.1.75	3.1.76	149°55.9'	2.85	данные отсутствуют	47:03:0108001:461	адрес отсутствует
518	3.1.76	3.1.77	152°23.2'	17.84	данные отсутствуют	47:03:0108001:461	адрес отсутствует
519	3.1.77	3.1.78	158°51.1'	12.69	данные отсутствуют	47:03:0108001:461	адрес отсутствует
520	3.1.78	3.1.79	164°11.3'	21.76	данные отсутствуют	данные отсутствуют	данные отсутствуют
521	3.1.79	3.1.80	171°27.6'	29.83	данные отсутствуют	47:03:0108001:451	адрес отсутствует
522	3.1.80	3.1.81	171°15.7'	31.53	данные отсутствуют	47:03:0108001:451	адрес отсутствует
523	3.1.81	3.1.82	171°14.5'	71.78	данные отсутствуют	47:03:0108001:451	адрес отсутствует
524	3.1.82	3.1.83	171°15.3'	42.03	данные отсутствуют	47:03:0108001:451	адрес отсутствует
525	3.1.83	3.1.84	170°36.2'	20.27	данные отсутствуют	47:03:0108001:451	адрес отсутствует
526	3.1.84	3.1.85	170°39.2'	28.39	данные отсутствуют	47:03:0108001:451	адрес отсутствует
527	3.1.85	3.1.86	165°0.8'	19.88	данные отсутствуют	47:03:0108001:451	адрес отсутствует
528	3.1.86	3.1.87	157°33.1'	32.08	данные отсутствуют	данные отсутствуют	данные отсутствуют
529	3.1.87	3.1.88	150°38.2'	37.1	данные отсутствуют	данные отсутствуют	данные отсутствуют
530	3.1.88	3.1.89	139°15.4'	24.19	данные отсутствуют	данные отсутствуют	данные отсутствуют
531	3.1.89	3.1.90	139°12.2'	13.12	данные отсутствуют	данные отсутствуют	данные отсутствуют
532	3.1.90	3.1.91	131°35.3'	55.38	данные отсутствуют	данные отсутствуют	данные отсутствуют
533	3.1.91	3.1.92	131°35.9'	13.71	данные отсутствуют	данные отсутствуют	данные отсутствуют
534	3.1.92	3.1.93	132°39.8'	43.87	данные отсутствуют	данные отсутствуют	данные отсутствуют



ДОКУМЕНТ ПОДПИСАН
ЭЛЕКТРОННОЙ ПОДПИСЬЮ

Сертификат: 00BV056B7401CB38D2B3576ACDC8425108

Владелец: ФЕДЕРАЛЬНАЯ СЛУЖБА ГОСУДАРСТВЕННОЙ

РЕГИСТРАЦИИ, КАДАСТРА И КАРТОГРАФИИ

Действителен: с 27.06.2023 по 19.09.2024

полное наименование должности

инициалы, фамилия

Земельный участок

вид объекта недвижимости

Лист № 20 раздела 3.1

Всего листов раздела 3.1: 22

Всего разделов: 8

Всего листов выписки: 83

18.10.2023г. № КУВИ-001/2023-237208347

Кадастровый номер:

47:03:0000000:20059

1	2	3	4	5	6	7	8
535	3.1.93	3.1.94	132°39.5'	25.44	данные отсутствуют	данные отсутствуют	данные отсутствуют
536	3.1.94	3.1.95	135°46.5'	33.46	данные отсутствуют	данные отсутствуют	данные отсутствуют
537	3.1.95	3.1.96	135°46.3'	39.94	данные отсутствуют	данные отсутствуют	данные отсутствуют
538	3.1.96	3.1.97	134°29.5'	19.11	данные отсутствуют	данные отсутствуют	данные отсутствуют
539	3.1.97	3.1.98	134°27.9'	10.61	данные отсутствуют	данные отсутствуют	данные отсутствуют
540	3.1.98	3.1.99	131°41.9'	42.12	данные отсутствуют	данные отсутствуют	данные отсутствуют
541	3.1.99	3.1.100	134°42.8'	28.21	данные отсутствуют	данные отсутствуют	данные отсутствуют
542	3.1.100	3.1.101	137°32.8'	20.68	данные отсутствуют	данные отсутствуют	данные отсутствуют
543	3.1.101	3.1.102	147°4.7'	35.99	данные отсутствуют	данные отсутствуют	данные отсутствуют
544	3.1.102	3.1.103	159°35.9'	26.08	данные отсутствуют	данные отсутствуют	данные отсутствуют
545	3.1.103	3.1.104	171°51.7'	26.84	данные отсутствуют	данные отсутствуют	данные отсутствуют
546	3.1.104	3.1.105	184°21.7'	9.6	данные отсутствуют	данные отсутствуют	данные отсутствуют
547	3.1.105	3.1.106	184°21.7'	10.78	данные отсутствуют	данные отсутствуют	данные отсутствуют
548	3.1.106	3.1.107	252°29.9'	16.69	данные отсутствуют	47:04:0000000:20(1)	адрес отсутствует
549	3.1.107	3.1.108	7°45.2'	25.13	данные отсутствуют	47:04:0000000:20(1)	адрес отсутствует
550	3.1.108	3.1.109	351°51.4'	23.79	данные отсутствуют	47:04:0000000:20(1)	адрес отсутствует
551	3.1.109	3.1.110	339°35.9'	23.03	данные отсутствуют	47:04:0000000:20(1)	адрес отсутствует
552	3.1.110	3.1.111	327°5.6'	33.28	данные отсутствуют	47:04:0000000:20(1)	адрес отсутствует
553	3.1.111	3.1.112	314°31.1'	47.02	данные отсутствуют	47:04:0000000:20(1)	адрес отсутствует
554	3.1.112	3.1.113	314°47.5'	114.73	данные отсутствуют	47:04:0000000:20(1)	адрес отсутствует
555	3.1.113	3.1.114	312°34.4'	168.97	данные отсутствуют	47:04:0000000:20(1)	адрес отсутствует
556	3.1.114	3.1.115	319°14.0'	39.65	данные отсутствуют	47:04:0000000:20(1)	адрес отсутствует
557	3.1.115	3.1.116	333°49.7'	73.05	данные отсутствуют	47:04:0000000:20(1)	адрес отсутствует
558	3.1.116	3.1.117	345°2.7'	21.47	данные отсутствуют	47:04:0000000:20(1)	адрес отсутствует
559	3.1.117	3.1.118	351°8.5'	223.83	данные отсутствуют	47:04:0000000:20(1)	адрес отсутствует
560	3.1.118	3.1.119	342°16.4'	31.43	данные отсутствуют	47:04:0000000:20(1)	адрес отсутствует
561	3.1.119	3.1.120	330°42.8'	52.82	данные отсутствуют	47:04:0000000:20(1)	адрес отсутствует
562	3.1.120	3.1.121	323°26.8'	128.28	данные отсутствуют	47:04:0000000:20(1)	адрес отсутствует
563	3.1.121	3.1.122	326°9.1'	51.11	данные отсутствуют	47:04:0000000:20(1)	адрес отсутствует



ДОКУМЕНТ ПОДПИСАН
ЭЛЕКТРОННОЙ ПОДПИСЬЮ

Сертификат: 00BV056B7401CB38D2B3576ACDC8425108

Владелец: ФЕДЕРАЛЬНАЯ СЛУЖБА ГОСУДАРСТВЕННОЙ

РЕГИСТРАЦИИ, КАДАСТРА И КАРТОГРАФИИ

Действителен: с 27.06.2023 по 19.09.2024

полное наименование должности

инициалы, фамилия

Земельный участок

вид объекта недвижимости

Лист № 21 раздела 3.1

Всего листов раздела 3.1: 22

Всего разделов: 8

Всего листов выписки: 83

18.10.2023г. № КУВИ-001/2023-237208347

Кадастровый номер:

47:03:0000000:20059

1	2	3	4	5	6	7	8
564	3.1.122	3.1.123	324°19.0'	41.93	данные отсутствуют	47:04:0000000:20(1)	адрес отсутствует
565	3.1.123	3.1.124	322°18.3'	30.14	данные отсутствуют	47:04:0000000:20(1)	адрес отсутствует
566	3.1.124	3.1.125	308°27.0'	35.4	данные отсутствуют	47:04:0000000:20(1)	адрес отсутствует
567	3.1.125	3.1.126	303°49.4'	42.83	данные отсутствуют	47:04:0000000:20(1)	адрес отсутствует
568	3.1.126	3.1.127	310°20.5'	36.66	данные отсутствуют	47:04:0000000:20(1)	адрес отсутствует
569	3.1.127	3.1.128	322°52.3'	43.74	данные отсутствуют	47:04:0000000:20(1)	адрес отсутствует
570	3.1.128	3.1.129	326°3.5'	52.94	данные отсутствуют	47:04:0000000:20(1)	адрес отсутствует
571	3.1.129	3.1.130	237°14.3'	14.88	данные отсутствуют	47:04:0000000:20(1)	адрес отсутствует
572	3.1.130	3.1.131	325°20.8'	12.87	данные отсутствуют	47:03:0108001:405	адрес отсутствует
573	3.1.130	3.1.130			данные отсутствуют	47:04:0101001:31(2)	адрес отсутствует
574	3.1.131	3.1.132	323°45.7'	19.27	данные отсутствуют	47:03:0108001:405	адрес отсутствует
575	3.1.132	3.1.133	322°24.8'	15.51	данные отсутствуют	47:03:0108001:405	адрес отсутствует
576	3.1.133	3.1.134	322°25.6'	31.57	данные отсутствуют	47:03:0108001:405	адрес отсутствует
577	3.1.134	3.1.135	324°1.1'	17.28	данные отсутствуют	47:03:0108001:405	адрес отсутствует
578	3.1.135	3.1.136	329°53.2'	20.59	данные отсутствуют	47:03:0108001:405	адрес отсутствует
579	3.1.136	3.1.137	336°10.8'	26.52	данные отсутствуют	47:03:0108001:405	адрес отсутствует
580	3.1.137	3.1.138	338°9.7'	19.92	данные отсутствуют	47:03:0108001:405	адрес отсутствует
581	3.1.138	3.1.139	336°7.8'	21.4	данные отсутствуют	47:03:0108001:405	адрес отсутствует
582	3.1.139	3.1.140	334°30.4'	18.66	данные отсутствуют	данные отсутствуют	данные отсутствуют
583	3.1.140	3.1.141	330°10.4'	19.02	данные отсутствуют	47:03:0108001:517	адрес отсутствует
584	3.1.141	3.1.142	327°29.3'	19.42	данные отсутствуют	47:03:0108001:517	адрес отсутствует
585	3.1.142	3.1.143	324°50.6'	16.26	данные отсутствуют	47:03:0108001:517	адрес отсутствует
586	3.1.143	3.1.144	49°1.2'	1.31	данные отсутствуют	47:03:0108001:455	адрес отсутствует
587	3.1.144	3.1.145	318°51.7'	26.14	данные отсутствуют	47:03:0108001:455	адрес отсутствует
588	3.1.145	3.1.146	309°43.1'	16.98	данные отсутствуют	47:03:0108001:455	адрес отсутствует
589	3.1.146	3.1.147	302°23.1'	13.76	данные отсутствуют	47:03:0108001:455	адрес отсутствует
590	3.1.147	3.1.148	297°33.1'	29.38	данные отсутствуют	47:03:0108001:455	адрес отсутствует
591	3.1.148	3.1.149	294°11.8'	42.62	данные отсутствуют	47:03:0108001:455	адрес отсутствует
592	3.1.149	3.1.150	297°48.5'	21.63	данные отсутствуют	47:03:0108001:455	адрес отсутствует



ДОКУМЕНТ ПОДПИСАН
ЭЛЕКТРОННОЙ ПОДПИСЬЮ

Сертификат: 00BV056B7401CB38D2B3576ACDC8425108

Владелец: ФЕДЕРАЛЬНАЯ СЛУЖБА ГОСУДАРСТВЕННОЙ

РЕГИСТРАЦИИ, КАДАСТРА И КАРТОГРАФИИ

Действителен: с 27.06.2023 по 19.09.2024

полное наименование должности

инициалы, фамилия

Земельный участок

вид объекта недвижимости

Лист № 22 раздела 3.1

Всего листов раздела 3.1: 22

Всего разделов: 8

Всего листов выписки: 83

18.10.2023г. № КУВИ-001/2023-237208347

Кадастровый номер:

47:03:0000000:20059

1	2	3	4	5	6	7	8
593	3.1.150	3.1.151	297°49.1'	38.21	данные отсутствуют	47:03:0108001:455	адрес отсутствует
594	3.1.151	3.1.152	300°16.6'	27.85	данные отсутствуют	47:03:0108001:455	адрес отсутствует
595	3.1.152	3.1.153	300°16.6'	37.31	данные отсутствуют	47:03:0108001:455	адрес отсутствует
596	3.1.153	3.1.154	300°8.7'	28.44	данные отсутствуют	47:03:0108001:455	адрес отсутствует
597	3.1.154	3.1.155	298°16.1'	27.68	данные отсутствуют	47:03:0108001:455	адрес отсутствует
598	3.1.155	3.1.156	298°15.1'	25.54	данные отсутствуют	47:03:0108001:505	адрес отсутствует
599	3.1.156	3.1.157	312°19.6'	15.31	данные отсутствуют	47:03:0108001:505	адрес отсутствует
600	3.1.157	3.1.158	312°13.5'	5.55	данные отсутствуют	47:03:0108001:505	адрес отсутствует
601	3.1.158	3.1.159	312°18.9'	50.71	данные отсутствуют	47:03:0108001:212	адрес отсутствует
602	3.1.159	3.1.160	307°53.5'	38.17	данные отсутствуют	47:03:0108001:212	адрес отсутствует
603	3.1.160	3.1.161	302°58.3'	34.98	данные отсутствуют	47:03:0108001:212	адрес отсутствует
604	3.1.161	3.1.162	296°7.4'	8.11	данные отсутствуют	47:03:0108001:212	адрес отсутствует
605	3.1.162	3.1.163	296°8.4'	15.66	данные отсутствуют	47:00:0000000:1682	адрес отсутствует
606	3.1.163	3.1.164	68°10.9'	19.02	данные отсутствуют	47:04:0000000:20(3)	адрес отсутствует
607	3.1.164	3.1.165	296°45.9'	11.55	данные отсутствуют	47:04:0000000:20(3)	адрес отсутствует
608	3.1.165	3.1.166	289°30.7'	204.61	данные отсутствуют	47:04:0000000:20(3)	адрес отсутствует
609	3.1.166	3.1.167	298°7.7'	38.01	данные отсутствуют	47:04:0000000:20(3)	адрес отсутствует
610	3.1.167	3.1.168	305°45.5'	61.16	данные отсутствуют	47:04:0000000:20(3)	адрес отсутствует
611	3.1.168	3.1.169	214°40.5'	14.2	данные отсутствуют	47:04:0000000:20(3)	адрес отсутствует
612	3.1.169	3.1.170	304°50.6'	85.41	данные отсутствуют	47:00:0000000:1682	адрес отсутствует
613	3.1.170	3.1.171	304°51.1'	40.62	данные отсутствуют	47:00:0000000:1682	адрес отсутствует
614	3.1.171	3.1.172	302°0.7'	18.94	данные отсутствуют	47:00:0000000:1682	адрес отсутствует
615	3.1.172	3.1.173	308°54.1'	19.97	данные отсутствуют	47:00:0000000:1682	адрес отсутствует
616	3.1.173	3.1.174	315°12.4'	19.69	данные отсутствуют	47:00:0000000:1682	адрес отсутствует
617	3.1.174	3.1.1	320°55.4'	11.17	данные отсутствуют	47:00:0000000:1682	адрес отсутствует



ДОКУМЕНТ ПОДПИСАН
ЭЛЕКТРОННОЙ ПОДПИСЬЮ

Сертификат: 00BV056B7401CB38D2B3576ACDC8425108

Владелец: ФЕДЕРАЛЬНАЯ СЛУЖБА ГОСУДАРСТВЕННОЙ

РЕГИСТРАЦИИ, КАДАСТРА И КАРТОГРАФИИ

Действителен: с 27.06.2023 по 19.09.2024

полное наименование должности

инициалы, фамилия

Выписка из Единого государственного реестра недвижимости об объекте недвижимости

Описание местоположения земельного участка

Земельный участок			
вид объекта недвижимости			
Лист № 1 раздела 3.2	Всего листов раздела 3.2: 22	Всего разделов: 8	Всего листов выписки: 83
18.10.2023г. № КУВИ-001/2023-237208347			
Кадастровый номер:		47:03:0000000:20059	

Сведения о характерных точках границы земельного участка				
Система координат МСК кадастрового округа				
Номер точки	Координаты, м		Описание закрепления на местности	Средняя квадратичная погрешность определения координат характерных точек границ земельного участка, м
	X	Y		
1	2	3	4	5
1	573147.97	2191337.12	-	0.5
2	573165.72	2191359.16	-	0.5
3	573164.15	2191360.37	-	0.5
4	573157.78	2191365.28	-	0.5
5	573146.15	2191376.82	Долговременный межевой знак, тип I (ПП)	0.5
6	573135.64	2191389.84	-	0.5
7	573126.18	2191404.97	-	0.5
8	573098.45	2191444.74	Долговременный межевой знак, тип I	0.5
9	573068.64	2191487.5	Долговременный межевой знак, тип I	0.5
10	573033.68	2191537.65	Долговременный межевой знак, тип I	0.5
11	573018.73	2191558.02	-	0.5
12	573005.48	2191580.62	-	0.5
13	572999.92	2191589.67	Долговременный межевой знак, тип I	0.5
14	572985.2	2191629.14	Долговременный межевой знак, тип I	0.5
15	572978.59	2191646.87	-	0.5
16	572970.82	2191670.53	Долговременный межевой знак, тип I	0.5
17	572970.02	2191674.52	-	0.5
18	572954.62	2191719.8	Долговременный межевой знак, тип I	0.5
19	572947.19	2191742.42	-	0.5
20	572933.34	2191782.6	-	0.5
21	572924.74	2191800.59	-	0.5
22	572922.66	2191804.2	-	0.5



ДОКУМЕНТ ПОДПИСАН
ЭЛЕКТРОННОЙ ПОДПИСЬЮ

Сертификат: 00BV056B7401CB38D2B3576ACDC8425108

Владелец: ФЕДЕРАЛЬНАЯ СЛУЖБА ГОСУДАРСТВЕННОЙ

РЕГИСТРАЦИИ, КАДАСТРА И КАРТОГРАФИИ

Действителен: с 27.06.2023 по 19.09.2024

полное наименование должности

инициалы, фамилия

Земельный участок

вид объекта недвижимости

Лист № 2 раздела 3.2

Всего листов раздела 3.2: 22

Всего разделов: 8

Всего листов выписки: 83

18.10.2023г. № КУВИ-001/2023-237208347

Кадастровый номер:

47:03:0000000:20059

1	2	3	4	5
23	572914.42	2191825.71	Долговременный межевой знак, тип I (ПП)	0.5
24	572897.12	2191856.28	-	0.5
25	572876.18	2191884.7	Долговременный межевой знак, тип I	0.5
26	572849.33	2191916.69	Долговременный межевой знак, тип I	0.5
27	572826.96	2191943.86	-	0.5
28	572803.09	2191973.12	Долговременный межевой знак, тип I	0.5
29	572790.98	2191990.41	-	0.5
30	572790.55	2191991.14	-	0.5
31	572784.05	2192002.27	Долговременный межевой знак, тип I	0.5
32	572763.08	2192038.17	Долговременный межевой знак, тип I	0.5
33	572759.18	2192044.88	-	0.5
34	572742.09	2192077.25	Долговременный межевой знак, тип I	0.5
35	572731.95	2192096.48	-	0.5
36	572723.1	2192116.37	Долговременный межевой знак, тип I	0.5
37	572712.79	2192139.54	-	0.5
38	572704.33	2192156.12	Долговременный межевой знак, тип I	0.5
39	572694.54	2192171.7	-	0.5
40	572677.6	2192193.42	Долговременный межевой знак, тип I	0.5
41	572654.7	2192213.44	-	0.5
42	572644.06	2192220.54	Долговременный межевой знак, тип I	0.5
43	572633.97	2192227.28	-	-
44	572625.98	2192232.62	-	-
45	572588.39	2192259.77	Долговременный межевой знак, тип I (ПП)	0.5
46	572550.57	2192277.27	-	0.5
47	572522.42	2192289.9	Долговременный межевой знак, тип I	0.5
48	572505.69	2192299.3	-	0.5
49	572471.86	2192321.95	Долговременный межевой знак, тип I	0.5
50	572441.85	2192343.99	-	0.5
51	572419.77	2192358.84	Долговременный межевой знак, тип I	0.5



ДОКУМЕНТ ПОДПИСАН
ЭЛЕКТРОННОЙ ПОДПИСЬЮ

Сертификат: 00ВВ056В7401СВ38D2В3576АСDС8425108

Владелец: ФЕДЕРАЛЬНАЯ СЛУЖБА ГОСУДАРСТВЕННОЙ

РЕГИСТРАЦИИ, КАДАСТРА И КАРТОГРАФИИ

Действителен: с 27.06.2023 по 19.09.2024

полное наименование должности

инициалы, фамилия

Земельный участок

вид объекта недвижимости

Лист № 3 раздела 3.2

Всего листов раздела 3.2: 22

Всего разделов: 8

Всего листов выписки: 83

18.10.2023г. № КУВИ-001/2023-237208347

Кадастровый номер:

47:03:0000000:20059

1	2	3	4	5
52	572404.27	2192369.4	-	0.5
53	572374.73	2192391.19	Долговременный межевой знак, тип I	0.5
54	572356.77	2192407.58	-	0.5
55	572337.1	2192430.51	Долговременный межевой знак, тип I	0.5
56	572316.83	2192457.05	Долговременный межевой знак, тип I	0.5
57	572296.97	2192481.66	-	0.5
58	572284.02	2192496.94	-	0.5
59	572271.86	2192506.91	Долговременный межевой знак, тип I	0.5
60	572262.65	2192512.25	-	-
61	572236.7	2192529.15	-	-
62	572218.3	2192541.2	-	-
63	572204.05	2192550.45	-	-
64	572189.36	2192560.18	Долговременный межевой знак, тип I (ПП)	0.5
65	572170.52	2192574.8	-	0.5
66	572144.83	2192594.74	-	0.5
67	572139.5	2192594.65	-	-
68	572115.35	2192612.9	-	-
69	572117.19	2192615.24	-	0.5
70	572110.36	2192620.22	-	0.5
71	572080.18	2192641.28	-	0.5
72	572067.38	2192648.69	-	0.5
73	572059.89	2192653.02	Долговременный межевой знак, тип I	0.5
74	572058.55	2192653.8	-	0.5
75	572050.65	2192658.37	-	0.5
76	572048.18	2192659.8	-	0.5
77	572032.37	2192668.07	-	0.5
78	572020.53	2192672.65	-	0.5
79	571999.59	2192678.58	Долговременный межевой знак, тип I	0.5
80	571970.09	2192683.01	-	0.5



ДОКУМЕНТ ПОДПИСАН
ЭЛЕКТРОННОЙ ПОДПИСЬЮ

Сертификат: 00ВВ056В7401СВ38D2В3576АСDС8425108

Владелец: ФЕДЕРАЛЬНАЯ СЛУЖБА ГОСУДАРСТВЕННОЙ

РЕГИСТРАЦИИ, КАДАСТРА И КАРТОГРАФИИ

Действителен: с 27.06.2023 по 19.09.2024

полное наименование должности

инициалы, фамилия

Земельный участок

вид объекта недвижимости

Лист № 4 раздела 3.2

Всего листов раздела 3.2: 22

Всего разделов: 8

Всего листов выписки: 83

18.10.2023г. № КУВИ-001/2023-237208347

Кадастровый номер:

47:03:0000000:20059

1	2	3	4	5
81	571938.93	2192687.8	Долговременный межевой знак, тип I	0.5
82	571867.99	2192698.73	Долговременный межевой знак, тип I	0.5
83	571826.45	2192705.12	-	0.5
84	571806.45	2192708.43	Долговременный межевой знак, тип I (ПП)	0.5
85	571778.44	2192713.04	-	0.5
86	571759.24	2192718.18	-	0.5
87	571729.59	2192730.43	Долговременный межевой знак, тип I	0.5
88	571697.26	2192748.62	-	0.5
89	571678.93	2192764.41	Долговременный межевой знак, тип I (ПП)	0.5
90	571669	2192772.98	-	0.5
91	571632.24	2192814.4	Долговременный межевой знак, тип I	0.5
92	571623.14	2192824.65	-	0.5
93	571593.41	2192856.91	Долговременный межевой знак, тип I	0.5
94	571576.17	2192875.62	-	0.5
95	571552.19	2192898.96	Долговременный межевой знак, тип I	0.5
96	571523.57	2192926.82	-	0.5
97	571510.18	2192940.45	Долговременный межевой знак, тип I	0.5
98	571502.75	2192948.02	-	0.5
99	571474.73	2192979.47	Долговременный межевой знак, тип I	0.5
100	571454.88	2192999.52	-	0.5
101	571439.62	2193013.48	-	0.5
102	571409.41	2193033.04	-	0.5
103	571384.97	2193042.13	Долговременный межевой знак, тип I	0.5
104	571358.4	2193045.93	-	0.5
105	571348.83	2193045.2	-	0.5
106	571338.08	2193044.38	-	0.5
107	571333.06	2193028.46	-	0.5
108	571357.96	2193031.85	-	0.5
109	571381.51	2193028.48	-	0.5



ДОКУМЕНТ ПОДПИСАН
ЭЛЕКТРОННОЙ ПОДПИСЬЮ

Сертификат: 00ВВ056В7401СВ38D2В3576АСDС8425108

Владелец: ФЕДЕРАЛЬНАЯ СЛУЖБА ГОСУДАРСТВЕННОЙ

РЕГИСТРАЦИИ, КАДАСТРА И КАРТОГРАФИИ

Действителен: с 27.06.2023 по 19.09.2024

полное наименование должности

инициалы, фамилия

Земельный участок

вид объекта недвижимости

Лист № 5 раздела 3.2

Всего листов раздела 3.2: 22

Всего разделов: 8

Всего листов выписки: 83

18.10.2023г. № КУВИ-001/2023-237208347

Кадастровый номер:

47:03:0000000:20059

1	2	3	4	5
110	571403.1	2193020.45	-	0.5
111	571431.04	2193002.37	-	0.5
112	571464.01	2192968.84	-	0.5
113	571544.84	2192887.42	-	0.5
114	571659.15	2192762.99	-	0.5
115	571689.18	2192737.1	-	0.5
116	571754.74	2192704.88	-	0.5
117	571775.48	2192699.34	-	0.5
118	571996.64	2192664.87	-	0.5
119	572026.58	2192655.3	-	0.5
120	572072.65	2192629.46	-	0.5
121	572175.7	2192553.06	-	0.5
122	572218.15	2192524.59	-	0.5
123	572252.21	2192500.13	-	0.5
124	572276.06	2192481.7	-	0.5
125	572298.07	2192453.98	-	0.5
126	572321.91	2192418.4	-	0.5
127	572345.64	2192390.46	-	0.5
128	572380.51	2192364.06	-	0.5
129	572424.43	2192334.5	-	0.5
130	572416.38	2192321.99	-	-
131	572426.97	2192314.67	-	-
132	572442.51	2192303.28	-	-
133	572454.8	2192293.82	-	-
134	572479.82	2192274.57	-	-
135	572493.8	2192264.42	-	-
136	572511.61	2192254.09	-	-
137	572535.87	2192243.38	-	-
138	572554.36	2192235.97	-	-



ДОКУМЕНТ ПОДПИСАН
ЭЛЕКТРОННОЙ ПОДПИСЬЮ

Сертификат: 00ВВ056В7401СВ38D2В3576АСDС8425108

Владелец: ФЕДЕРАЛЬНАЯ СЛУЖБА ГОСУДАРСТВЕННОЙ

РЕГИСТРАЦИИ, КАДАСТРА И КАРТОГРАФИИ

Действителен: с 27.06.2023 по 19.09.2024

полное наименование должности

инициалы, фамилия

Земельный участок

вид объекта недвижимости

Лист № 6 раздела 3.2

Всего листов раздела 3.2: 22

Всего разделов: 8

Всего листов выписки: 83

18.10.2023г. № КУВИ-001/2023-237208347

Кадастровый номер:

47:03:0000000:20059

1	2	3	4	5
139	572573.93	2192227.31	-	-
140	572590.77	2192219.28	-	-
141	572607.27	2192209.82	-	-
142	572623.65	2192199.38	-	-
143	572636.94	2192190.02	-	-
144	572637.8	2192191.01	-	0.5
145	572657.49	2192173.81	-	0.5
146	572668.34	2192160.75	Долговременный межевой знак, тип I	0.5
147	572675.71	2192149.13	-	0.5
148	572689.3	2192123.08	Долговременный межевой знак, тип I	0.5
149	572706.77	2192084.2	-	0.5
150	572716.86	2192065.07	Долговременный межевой знак, тип I	0.5
151	572734.69	2192031.28	-	0.5
152	572748.73	2192007.23	Долговременный межевой знак, тип I	0.5
153	572767.54	2191975.01	-	0.5
154	572781.82	2191950.42	Долговременный межевой знак, тип I	0.5
155	572794.93	2191926.04	-	0.5
156	572807.02	2191903.54	-	0.5
157	572817.33	2191892.22	Долговременный межевой знак, тип I	0.5
158	572821.06	2191888.11	-	-
159	572855.2	2191850.61	-	-
160	572878.64	2191820.49	-	-
161	572897.68	2191791.14	-	-
162	572901.25	2191783.86	-	-
163	572908.15	2191769.8	-	0.5
164	572915.22	2191787.46	-	0.5
165	572920.42	2191777.15	-	0.5
166	572988.76	2191584.29	-	0.5
167	573006.68	2191550.77	-	0.5



ДОКУМЕНТ ПОДПИСАН
ЭЛЕКТРОННОЙ ПОДПИСЬЮ

Сертификат: 00ВВ056В7401СВ38D2В3576АСDС8425108

Владелец: ФЕДЕРАЛЬНАЯ СЛУЖБА ГОСУДАРСТВЕННОЙ

РЕГИСТРАЦИИ, КАДАСТРА И КАРТОГРАФИИ

Действителен: с 27.06.2023 по 19.09.2024

полное наименование должности

инициалы, фамилия

Земельный участок

вид объекта недвижимости

Лист № 7 раздела 3.2

Всего листов раздела 3.2: 22

Всего разделов: 8

Всего листов выписки: 83

18.10.2023г. № КУВИ-001/2023-237208347

Кадастровый номер:

47:03:0000000:20059

1	2	3	4	5
168	573042.42	2191501.14	-	0.5
169	573030.74	2191493.06	Долговременный межевой знак, тип I	0.5
170	573079.54	2191422.96	Долговременный межевой знак, тип I	0.5
171	573102.75	2191389.63	-	0.5
172	573112.79	2191373.57	-	0.5
173	573125.33	2191358.03	-	0.5
174	573139.3	2191344.16	Долговременный межевой знак, тип I (ПП)	0.5
1	573147.97	2191337.12	-	0.5
1	573757.79	2189856.86	-	0.5
2	573774.01	2189890.4	-	0.5
3	573780.21	2189903.25	-	0.5
4	573784.6	2189918.27	-	0.5
5	573791.62	2189942.3	-	0.5
6	573795.42	2189955.3	-	0.5
7	573803.84	2189984.16	-	0.5
8	573813.53	2190017.33	-	0.5
9	573822.84	2190049.13	-	0.5
10	573829.94	2190073.41	-	0.5
11	573832.56	2190091.74	-	0.5
12	573816.97	2190123.28	-	0.5
13	573798.09	2190161.49	-	0.5
14	573777.79	2190202.58	-	0.5
15	573755.21	2190248.28	-	0.5
16	573736.35	2190286.48	-	0.5
17	573722.63	2190314.26	-	0.5
18	573697.34	2190358.32	-	0.5
19	573661.28	2190421.1	-	0.5
20	573641.5	2190455.63	-	0.5
21	573635.1	2190488.68	-	0.5



ДОКУМЕНТ ПОДПИСАН
ЭЛЕКТРОННОЙ ПОДПИСЬЮ

Сертификат: 00ВВ056В7401СВ38D2В3576АСDС8425108

Владелец: ФЕДЕРАЛЬНАЯ СЛУЖБА ГОСУДАРСТВЕННОЙ

РЕГИСТРАЦИИ, КАДАСТРА И КАРТОГРАФИИ

Действителен: с 27.06.2023 по 19.09.2024

полное наименование должности

инициалы, фамилия

Земельный участок

вид объекта недвижимости

Лист № 8 раздела 3.2

Всего листов раздела 3.2: 22

Всего разделов: 8

Всего листов выписки: 83

18.10.2023г. № КУВИ-001/2023-237208347

Кадастровый номер:

47:03:0000000:20059

1	2	3	4	5
22	573626.93	2190530.93	-	0.5
23	573618.2	2190576.01	-	0.5
24	573610.1	2190617.94	-	0.5
25	573598.64	2190660.88	-	0.5
26	573593.36	2190680.12	Долговременный межевой знак, тип I (ПП)	0.5
27	573589.16	2190696.48	-	0.5
28	573577.07	2190714.63	-	0.5
29	573565.07	2190729.86	Долговременный межевой знак, тип I	0.5
30	573551.01	2190745.44	-	0.5
31	573537.25	2190761.32	-	0.5
32	573520.29	2190779.07	Долговременный межевой знак, тип I	0.5
33	573501.35	2190800.16	Долговременный межевой знак, тип I	0.5
34	573497.66	2190811.63	-	0.5
35	573492.15	2190819.23	Долговременный межевой знак, тип I	0.5
36	573483.99	2190820.89	-	0.5
37	573474.24	2190822.31	Долговременный межевой знак, тип I	0.5
38	573468.52	2190822.41	-	-
39	573453.64	2190836.75	-	-
40	573428.13	2190860.54	-	-
41	573403.68	2190883.86	-	-
42	573384.04	2190902.61	-	-
43	573369.74	2190919.85	-	-
44	573363.29	2190927.56	-	-
45	573349.77	2190950.5	-	-
46	573335.03	2190986.03	-	-
47	573326.56	2191011.85	-	-
48	573316.36	2191051.27	-	-
49	573306.75	2191078.77	-	-
50	573302.67	2191089.02	-	0.5



ДОКУМЕНТ ПОДПИСАН
ЭЛЕКТРОННОЙ ПОДПИСЬЮ

Сертификат: 00ВВ056В7401СВ38D2В3576АСDС8425108

Владелец: ФЕДЕРАЛЬНАЯ СЛУЖБА ГОСУДАРСТВЕННОЙ

РЕГИСТРАЦИИ, КАДАСТРА И КАРТОГРАФИИ

Действителен: с 27.06.2023 по 19.09.2024

полное наименование должности

инициалы, фамилия

Земельный участок

вид объекта недвижимости

Лист № 9 раздела 3.2

Всего листов раздела 3.2: 22

Всего разделов: 8

Всего листов выписки: 83

18.10.2023г. № КУВИ-001/2023-237208347

Кадастровый номер:

47:03:0000000:20059

1	2	3	4	5
51	573279.13	2191071.68	-	0.5
52	573285.91	2191052.66	Долговременный межевой знак, тип I	0.5
53	573289.28	2191043.19	-	0.5
54	573295.59	2191018.08	-	-
55	573299.15	2191003.89	-	-
56	573308.3	2190976.06	-	-
57	573324.46	2190937.83	-	-
58	573340.08	2190910.93	-	-
59	573363.43	2190883.28	-	-
60	573408.1	2190840.91	-	-
61	573419.67	2190829.98	-	-
62	573429.17	2190821.02	Долговременный межевой знак, тип I	0.5
63	573443.79	2190807.2	-	0.5
64	573475.79	2190771.9	Долговременный межевой знак, тип I	0.5
65	573483.76	2190762.34	-	-
66	573537.49	2190697.38	-	-
67	573564.55	2190662.79	Долговременный межевой знак, тип I (ПП)	0.5
68	573575.19	2190645.59	-	0.5
69	573576.12	2190644.08	-	0.5
70	573579.8	2190634.73	-	0.5
71	573583.6	2190625.08	-	0.5
72	573584.94	2190621.69	-	0.5
73	573591.08	2190595.44	-	0.5
74	573619.22	2190453.39	-	0.5
75	573627.59	2190429.23	-	0.5
76	573640.7	2190401.34	-	0.5
77	573654.6	2190377.37	-	0.5
78	573680.36	2190343.13	-	0.5
79	573682.68	2190340.05	-	0.5



ДОКУМЕНТ ПОДПИСАН
ЭЛЕКТРОННОЙ ПОДПИСЬЮ

Сертификат: 00ВВ056В7401СВ38D2В3576АСDС8425108

Владелец: ФЕДЕРАЛЬНАЯ СЛУЖБА ГОСУДАРСТВЕННОЙ

РЕГИСТРАЦИИ, КАДАСТРА И КАРТОГРАФИИ

Действителен: с 27.06.2023 по 19.09.2024

полное наименование должности

инициалы, фамилия

Земельный участок

вид объекта недвижимости

Лист № 10 раздела 3.2

Всего листов раздела 3.2: 22

Всего разделов: 8

Всего листов выписки: 83

18.10.2023г. № КУВИ-001/2023-237208347

Кадастровый номер:

47:03:0000000:20059

1	2	3	4	5
80	573696.17	2190321.44	-	0.5
81	573728.37	2190263.48	-	0.5
82	573754.68	2190209.99	-	0.5
83	573776.23	2190176.01	-	0.5
84	573782.27	2190166.49	-	0.5
85	573798.21	2190138.59	-	0.5
86	573807.73	2190115.57	-	0.5
87	573811.02	2190093.94	-	0.5
88	573810.93	2190081.15	-	0.5
89	573810.91	2190078.43	-	0.5
90	573808.37	2190058.13	-	0.5
91	573806.53	2190049.8	-	0.5
92	573793.84	2190017.57	-	0.5
93	573765.83	2189958.21	-	0.5
94	573751.14	2189919.84	-	0.5
95	573748.23	2189905.57	-	0.5
96	573746.84	2189898.74	-	0.5
97	573738.46	2189827.4	-	0.5
98	573746.93	2189834.29	-	0.5
1	573757.79	2189856.86	-	0.5
1	570643.33	2192939.74	-	-
2	570651.05	2192943.18	-	-
3	570642.74	2192948.62	-	-
4	570650.32	2192952.01	-	-
5	570632.33	2192963.66	-	-
6	570622.76	2192970.84	-	-
7	570593.02	2192993.16	-	-
8	570567.71	2193016.88	-	-
9	570558.86	2193028.27	-	-



ДОКУМЕНТ ПОДПИСАН
ЭЛЕКТРОННОЙ ПОДПИСЬЮ

Сертификат: 00ВВ056В7401СВ38D2В3576АСDС8425108

Владелец: ФЕДЕРАЛЬНАЯ СЛУЖБА ГОСУДАРСТВЕННОЙ

РЕГИСТРАЦИИ, КАДАСТРА И КАРТОГРАФИИ

Действителен: с 27.06.2023 по 19.09.2024

полное наименование должности

инициалы, фамилия

Земельный участок

вид объекта недвижимости

Лист № 11 раздела 3.2

Всего листов раздела 3.2: 22

Всего разделов: 8

Всего листов выписки: 83

18.10.2023г. № КУВИ-001/2023-237208347

Кадастровый номер:

47:03:0000000:20059

1	2	3	4	5
10	570534.92	2193060.37	-	-
11	570514.36	2193087.92	-	-
12	570505.62	2193100.28	-	-
13	570497.44	2193111.84	-	-
14	570486.33	2193136.07	-	-
15	570477.34	2193158.32	-	-
16	570460.23	2193200.68	-	-
17	570455.36	2193219.01	-	-
18	570449.75	2193240.18	-	-
19	570442.28	2193282.82	-	-
20	570427.49	2193319.4	-	-
21	570413.1	2193341.07	-	-
22	570396.87	2193359.22	-	-
23	570354.97	2193393.46	-	-
24	570296.59	2193429.82	-	-
25	570283.44	2193439.85	-	-
26	570261.72	2193458.68	-	-
27	570241.96	2193480.83	-	-
28	570234.48	2193489	-	-
29	570207.99	2193528.75	-	-
30	570202.14	2193537.54	-	-
31	570184.75	2193584.39	-	-
32	570163.93	2193630.99	-	-
33	570159.52	2193637.67	-	-
34	570121.61	2193695.19	-	-
35	570096.53	2193727.37	-	-
36	570077.55	2193752.16	-	-
37	570051.75	2193794.57	-	-
38	570046.54	2193802.92	-	-



ДОКУМЕНТ ПОДПИСАН
ЭЛЕКТРОННОЙ ПОДПИСЬЮ

Сертификат: 00ВВ056В7401СВ38D2В3576АСDС8425108

Владелец: ФЕДЕРАЛЬНАЯ СЛУЖБА ГОСУДАРСТВЕННОЙ

РЕГИСТРАЦИИ, КАДАСТРА И КАРТОГРАФИИ

Действителен: с 27.06.2023 по 19.09.2024

полное наименование должности

инициалы, фамилия

Земельный участок

вид объекта недвижимости

Лист № 12 раздела 3.2

Всего листов раздела 3.2: 22

Всего разделов: 8

Всего листов выписки: 83

18.10.2023г. № КУВИ-001/2023-237208347

Кадастровый номер:

47:03:0000000:20059

1	2	3	4	5
39	570034.83	2193821.73	-	-
40	569987.88	2193897.11	-	-
41	569942.63	2193970.6	-	-
42	569822.48	2194164.6	-	-
43	569803.22	2194193.7	-	-
44	569777.36	2194224.89	-	-
45	569769.51	2194232.69	-	-
46	569747.89	2194250.89	-	-
47	569717.55	2194271.43	-	-
48	569679.8	2194292.89	-	-
49	569614	2194326.22	-	-
50	569590.42	2194337.82	-	-
51	569568.81	2194348.52	-	-
52	569520.43	2194374.1	-	-
53	569459.75	2194407.28	-	-
54	569385.1	2194448.1	-	-
55	569305.3	2194491.75	-	-
56	569229.04	2194533.46	-	-
57	569207.23	2194545.39	-	-
58	569155.76	2194574.1	-	-
59	569124.93	2194592.42	-	-
60	569096.5	2194614.03	-	-
61	569078.74	2194629.86	-	-
62	569061.05	2194648.3	-	-
63	569049.09	2194664.02	-	-
64	569042.56	2194672.6	-	-
65	569030.09	2194695.03	-	-
66	569021.82	2194715.03	-	-
67	569018.51	2194724.92	-	-



ДОКУМЕНТ ПОДПИСАН
ЭЛЕКТРОННОЙ ПОДПИСЬЮ

Сертификат: 00ВВ056В7401СВ38D2В3576АСDС8425108

Владелец: ФЕДЕРАЛЬНАЯ СЛУЖБА ГОСУДАРСТВЕННОЙ

РЕГИСТРАЦИИ, КАДАСТРА И КАРТОГРАФИИ

Действителен: с 27.06.2023 по 19.09.2024

полное наименование должности

инициалы, фамилия

Земельный участок

вид объекта недвижимости

Лист № 13 раздела 3.2

Всего листов раздела 3.2: 22

Всего разделов: 8

Всего листов выписки: 83

18.10.2023г. № КУВИ-001/2023-237208347

Кадастровый номер:

47:03:0000000:20059

1	2	3	4	5
68	569012.99	2194747.43	-	-
69	569008.99	2194775.66	-	-
70	569006.21	2194844.84	-	-
71	569004.05	2194898.64	-	-
72	569002.11	2194946.93	-	-
73	568997.34	2194986.64	-	-
74	568995.1	2194997.2	-	-
75	568981.88	2195035.55	-	-
76	568978.76	2195044.6	-	-
77	568958.91	2195085.18	-	-
78	568933.13	2195131.7	-	-
79	568906.34	2195180.04	-	-
80	568884.09	2195220.19	-	-
81	568869.28	2195241.95	-	-
82	568864.21	2195249.41	-	-
83	568838.33	2195280.02	-	-
84	568822.69	2195295.31	-	-
85	568800.13	2195314.11	-	-
86	568784.82	2195325.3	-	-
87	568753.22	2195346.13	-	-
88	568707.29	2195374.12	-	-
89	568642.56	2195413.55	-	-
90	568596.86	2195441.4	-	-
91	568567.77	2195460.14	-	-
92	568538.39	2195481.75	-	-
93	568521.37	2195497.15	-	-
94	568505.3	2195513.59	-	-
95	568490.25	2195530.12	-	-
96	568465.94	2195557.8	-	-



ДОКУМЕНТ ПОДПИСАН
ЭЛЕКТРОННОЙ ПОДПИСЬЮ

Сертификат: 00ВВ056В7401СВ38D2В3576АСDС8425108

Владелец: ФЕДЕРАЛЬНАЯ СЛУЖБА ГОСУДАРСТВЕННОЙ

РЕГИСТРАЦИИ, КАДАСТРА И КАРТОГРАФИИ

Действителен: с 27.06.2023 по 19.09.2024

полное наименование должности

инициалы, фамилия

Земельный участок

вид объекта недвижимости

Лист № 14 раздела 3.2

Всего листов раздела 3.2: 22

Всего разделов: 8

Всего листов выписки: 83

18.10.2023г. № КУВИ-001/2023-237208347

Кадастровый номер:

47:03:0000000:20059

1	2	3	4	5
97	568456.98	2195568.47	-	-
98	568415.98	2195617.32	-	-
99	568364.86	2195678.21	-	-
100	568328.4	2195722.59	-	-
101	568317.5	2195735.86	-	-
102	568292.94	2195763.77	-	-
103	568267.88	2195792.24	-	-
104	568259.43	2195800.33	-	-
105	568215.18	2195842.66	-	-
106	568168.23	2195883.59	-	-
107	568154.45	2195895.57	-	-
108	568119.94	2195925.32	-	-
109	568075.59	2195967.47	-	-
110	568030.71	2196014.7	-	-
111	568000.76	2196049.16	-	-
112	567987.84	2196065.37	-	-
113	567948.51	2196119.99	-	-
114	567899.69	2196199.89	-	-
115	567886.43	2196221.59	-	-
116	567878.92	2196233.89	-	-
117	567852.14	2196278.26	-	-
118	567816.48	2196337.05	-	-
119	567781.29	2196395.06	-	-
120	567751.1	2196444.84	-	-
121	567723.13	2196490.96	-	-
122	567709.76	2196511.44	-	-
123	567694.34	2196533.76	-	-
124	567685.62	2196546.39	-	-
125	567662.86	2196574.83	-	-



ДОКУМЕНТ ПОДПИСАН
ЭЛЕКТРОННОЙ ПОДПИСЬЮ

Сертификат: 00ВВ056В7401СВ38Д2В3576АСДС8425108

Владелец: ФЕДЕРАЛЬНАЯ СЛУЖБА ГОСУДАРСТВЕННОЙ

РЕГИСТРАЦИИ, КАДАСТРА И КАРТОГРАФИИ

Действителен: с 27.06.2023 по 19.09.2024

полное наименование должности

инициалы, фамилия

Земельный участок

вид объекта недвижимости

Лист № 15 раздела 3.2

Всего листов раздела 3.2: 22

Всего разделов: 8

Всего листов выписки: 83

18.10.2023г. № КУВИ-001/2023-237208347

Кадастровый номер:

47:03:0000000:20059

1	2	3	4	5
126	567631.7	2196613.8	-	-
127	567607.79	2196643.68	-	-
128	567588.95	2196662.91	-	-
129	567582.56	2196668.81	-	-
130	567539.42	2196700.79	-	-
131	567475.31	2196742.43	-	-
132	567412.08	2196782.41	-	-
133	567347.5	2196823.23	-	-
134	567267.27	2196873.96	-	-
135	567186.78	2196924.76	-	-
136	567153.31	2196945.67	-	-
137	567119.68	2196966.45	-	-
138	567107.83	2196973.41	-	-
139	567087.24	2196984	-	-
140	567046.27	2196999.12	-	-
141	567018.99	2197004.41	-	-
142	566990.14	2197004.52	-	-
143	566961.91	2197000.15	-	-
144	566924.18	2196990.06	-	-
145	566903.32	2196982.62	-	-
146	566834.74	2196954.14	-	-
147	566761.01	2196922.66	-	-
148	566691.46	2196891.38	-	-
149	566651.64	2196874.6	-	-
150	566615.63	2196863.52	-	-
151	566606.53	2196862.08	-	-
152	566593.22	2196862.15	-	-
153	566573.32	2196867.38	-	-
154	566550.68	2196877.79	-	-



ДОКУМЕНТ ПОДПИСАН
ЭЛЕКТРОННОЙ ПОДПИСЬЮ

Сертификат: 00ВВ056В7401СВ38D2В3576АСDС8425108

Владелец: ФЕДЕРАЛЬНАЯ СЛУЖБА ГОСУДАРСТВЕННОЙ

РЕГИСТРАЦИИ, КАДАСТРА И КАРТОГРАФИИ

Действителен: с 27.06.2023 по 19.09.2024

полное наименование должности

инициалы, фамилия

Земельный участок

вид объекта недвижимости

Лист № 16 раздела 3.2

Всего листов раздела 3.2: 22

Всего разделов: 8

Всего листов выписки: 83

18.10.2023г. № КУВИ-001/2023-237208347

Кадастровый номер:

47:03:0000000:20059

1	2	3	4	5
155	566517.7	2196901.54	-	-
156	566464.95	2196935.92	-	-
157	566405.34	2196969.81	-	-
158	566368.72	2196990.62	-	-
159	566352.15	2197001.34	-	-
160	566328.66	2197021.35	-	-
161	566299.34	2197053.64	-	-
162	566292.1	2197061.62	-	-
163	566262.3	2197095.34	-	-
164	566252.93	2197107.11	-	-
165	566230.74	2197137.02	-	-
166	566209.75	2197169.26	-	-
167	566202.49	2197183.5	-	-
168	566186.47	2197214.94	-	-
169	566169.47	2197251.77	-	-
170	566161.9	2197265.02	-	-
171	566153.17	2197276.86	-	-
172	566131.52	2197302.77	-	-
173	566102.16	2197329.03	-	-
174	566070.83	2197357.06	-	-
175	566037.41	2197386.97	-	-
176	566015.07	2197411.71	-	-
177	566000.41	2197432.82	-	-
178	566009.05	2197445.97	-	-
179	566001.5	2197466.58	-	-
180	565986.71	2197466.88	-	-
181	565983.81	2197478.9	-	-
182	565981.18	2197500	-	-
183	565977.15	2197532.45	-	-



ДОКУМЕНТ ПОДПИСАН
ЭЛЕКТРОННОЙ ПОДПИСЬЮ

Сертификат: 00ВВ056В7401СВ38D2В3576АСDС8425108

Владелец: ФЕДЕРАЛЬНАЯ СЛУЖБА ГОСУДАРСТВЕННОЙ

РЕГИСТРАЦИИ, КАДАСТРА И КАРТОГРАФИИ

Действителен: с 27.06.2023 по 19.09.2024

полное наименование должности

инициалы, фамилия

Земельный участок

вид объекта недвижимости

Лист № 17 раздела 3.2

Всего листов раздела 3.2: 22

Всего разделов: 8

Всего листов выписки: 83

18.10.2023г. № КУВИ-001/2023-237208347

Кадастровый номер:

47:03:0000000:20059

1	2	3	4	5
184	565976.76	2197543.56	-	-
185	565975.36	2197585.41	-	-
186	565975.16	2197632.05	-	-
187	565975.12	2197642.47	-	-
188	565974.36	2197681.27	-	-
189	565968.7	2197717.3	-	-
190	565965.41	2197731.99	-	-
191	565955.44	2197776.7	-	-
192	565954.88	2197779.3	-	-
193	565941.32	2197776.35	-	-
194	565927.22	2197773.29	-	-
195	565927.8	2197770.55	-	-
196	565936.8	2197731.21	-	-
197	565941.18	2197712.07	-	-
198	565946.41	2197678.81	-	-
199	565946.55	2197671.68	-	-
200	565946.92	2197647.61	-	-
201	565946.92	2197621.67	-	-
202	565946.93	2197597.73	-	-
203	565947.92	2197568.36	-	-
204	565949.2	2197530.24	-	-
205	565950.96	2197516.12	-	-
206	565956.22	2197473.86	-	-
207	565959.76	2197459.21	-	-
208	565965.94	2197439.71	-	-
209	565972.28	2197427.71	-	-
210	565980.04	2197413.07	-	-
211	565993.09	2197394.27	-	-
212	565999.61	2197387.11	-	-



ДОКУМЕНТ ПОДПИСАН
ЭЛЕКТРОННОЙ ПОДПИСЬЮ

Сертификат: 00ВВ056В7401СВ38D2В3576АСDС8425108

Владелец: ФЕДЕРАЛЬНАЯ СЛУЖБА ГОСУДАРСТВЕННОЙ

РЕГИСТРАЦИИ, КАДАСТРА И КАРТОГРАФИИ

Действителен: с 27.06.2023 по 19.09.2024

полное наименование должности

инициалы, фамилия

Земельный участок

вид объекта недвижимости

Лист № 18 раздела 3.2

Всего листов раздела 3.2: 22

Всего разделов: 8

Всего листов выписки: 83

18.10.2023г. № КУВИ-001/2023-237208347

Кадастровый номер:

47:03:0000000:20059

1	2	3	4	5
213	566018.5	2197366.32	-	-
214	566033.82	2197352.67	-	-
215	566067.95	2197322.27	-	-
216	566100.9	2197292.92	-	-
217	566110.1	2197284.74	-	-
218	566124.31	2197268.51	-	-
219	566132.39	2197257.86	-	-
220	566138.52	2197249.78	-	-
221	566144.68	2197239	-	-
222	566150.76	2197225.82	-	-
223	566161.4	2197202.77	-	-
224	566169.79	2197186.38	-	-
225	566186.07	2197154.56	-	-
226	566192.51	2197144.66	-	-
227	566207.86	2197121.11	-	-
228	566222.04	2197101.99	-	-
229	566230.83	2197090.14	-	-
230	566255.93	2197060.45	-	-
231	566271.34	2197043.03	-	-
232	566290.15	2197022.31	-	-
233	566309.24	2197001.29	-	-
234	566335.47	2196978.95	-	-
235	566354.46	2196966.65	-	-
236	566400.34	2196940.59	-	-
237	566450.27	2196912.24	-	-
238	566501.94	2196878.55	-	-
239	566509.41	2196873.17	-	-
240	566536.59	2196853.6	-	-
241	566563.89	2196841.05	-	-



ДОКУМЕНТ ПОДПИСАН
ЭЛЕКТРОННОЙ ПОДПИСЬЮ

Сертификат: 00ВВ056В7401СВ38D2В3576АСDС8425108

Владелец: ФЕДЕРАЛЬНАЯ СЛУЖБА ГОСУДАРСТВЕННОЙ

РЕГИСТРАЦИИ, КАДАСТРА И КАРТОГРАФИИ

Действителен: с 27.06.2023 по 19.09.2024

полное наименование должности

инициалы, фамилия

Земельный участок

вид объекта недвижимости

Лист № 19 раздела 3.2

Всего листов раздела 3.2: 22

Всего разделов: 8

Всего листов выписки: 83

18.10.2023г. № КУВИ-001/2023-237208347

Кадастровый номер:

47:03:0000000:20059

1	2	3	4	5
242	566589.54	2196834.31	-	-
243	566608.65	2196834.21	-	-
244	566621.95	2196836.31	-	-
245	566661.17	2196848.39	-	-
246	566702.59	2196865.84	-	-
247	566730.5	2196878.38	-	-
248	566792.83	2196906.39	-	-
249	566833.6	2196923.38	-	-
250	566834.28	2196923.67	-	-
251	566830.41	2196936.51	-	-
252	566908.21	2196969.65	-	-
253	566928.31	2196976.81	-	-
254	566964.78	2196986.57	-	-
255	566991.19	2196990.66	-	-
256	567017.63	2196990.56	-	-
257	567042.53	2196985.73	-	-
258	567081.62	2196971.3	-	-
259	567100.72	2196961.38	-	-
260	567170.68	2196917.18	-	-
261	567531.51	2196689.4	-	-
262	567573.7	2196658.12	-	-
263	567597.26	2196634.66	-	-
264	567674.49	2196538.12	-	-
265	567711.4	2196483.57	-	-
266	567860.2	2196238.09	-	-
267	567885.67	2196200.54	-	-
268	567936.87	2196116.24	-	-
269	567959.79	2196070.75	-	-
270	567995.83	2196025.07	-	-



ДОКУМЕНТ ПОДПИСАН
ЭЛЕКТРОННОЙ ПОДПИСЬЮ

Сертификат: 00ВВ056В7401СВ38D2В3576АСDС8425108

Владелец: ФЕДЕРАЛЬНАЯ СЛУЖБА ГОСУДАРСТВЕННОЙ

РЕГИСТРАЦИИ, КАДАСТРА И КАРТОГРАФИИ

Действителен: с 27.06.2023 по 19.09.2024

полное наименование должности

инициалы, фамилия

Земельный участок

вид объекта недвижимости

Лист № 20 раздела 3.2

Всего листов раздела 3.2: 22

Всего разделов: 8

Всего листов выписки: 83

18.10.2023г. № КУВИ-001/2023-237208347

Кадастровый номер:

47:03:0000000:20059

1	2	3	4	5
271	568059.48	2195957.11	-	-
272	568150.03	2195880.83	-	-
273	568205.79	2195832.46	-	-
274	568257.87	2195782.64	-	-
275	568341.74	2195685.88	-	-
276	568390.91	2195625.34	-	-
277	568455.43	2195548.76	-	-
278	568529.61	2195471	-	-
279	568651.29	2195392.11	-	-
280	568776.92	2195313.9	-	-
281	568813.39	2195285.01	-	-
282	568828.17	2195270.57	-	-
283	568853.16	2195241.01	-	-
284	568886.32	2195192	-	-
285	568915.98	2195136.56	-	-
286	568965.93	2195039.28	-	-
287	568981.72	2194993.49	-	-
288	568988.28	2194945.81	-	-
289	568995.71	2194765.99	-	-
290	569005.2	2194721.07	-	-
291	569017.59	2194689	-	-
292	569030.92	2194665	-	-
293	569050.5	2194639.27	-	-
294	569068.93	2194620.07	-	-
295	569117.17	2194580.9	-	-
296	569200.55	2194533.14	-	-
297	569328.4	2194458.44	-	-
298	569396.45	2194421.79	-	-
299	569478.24	2194379.73	-	-



ДОКУМЕНТ ПОДПИСАН
ЭЛЕКТРОННОЙ ПОДПИСЬЮ

Сертификат: 00ВВ056В7401СВ38D2В3576АСDС8425108

Владелец: ФЕДЕРАЛЬНАЯ СЛУЖБА ГОСУДАРСТВЕННОЙ

РЕГИСТРАЦИИ, КАДАСТРА И КАРТОГРАФИИ

Действителен: с 27.06.2023 по 19.09.2024

полное наименование должности

инициалы, фамилия

Земельный участок

вид объекта недвижимости

Лист № 21 раздела 3.2

Всего листов раздела 3.2: 22

Всего разделов: 8

Всего листов выписки: 83

18.10.2023г. № КУВИ-001/2023-237208347

Кадастровый номер:

47:03:0000000:20059

1	2	3	4	5
300	569501	2194368	-	-
301	569565.46	2194334.77	-	-
302	569616.29	2194309.22	-	-
303	569694.27	2194265.36	-	-
304	569726.38	2194247.04	-	-
305	569758.85	2194225.81	-	-
306	569783.83	2194195.83	-	-
307	569805.37	2194164.3	-	-
308	569828.47	2194127.77	-	-
309	569855.64	2194084.06	-	-
310	569940.65	2193947.39	-	-
311	569978.34	2193886.75	-	-
312	570048.88	2193769.81	-	-
313	570066.09	2193744.32	-	-
314	570103.02	2193698.22	-	-
315	570151.73	2193624.3	-	-
316	570189.71	2193531.2	-	-
317	570223.54	2193480.43	-	-
318	570265.58	2193436.04	-	-
319	570288.8	2193418.32	-	-
320	570346.78	2193382.27	-	-
321	570387.14	2193349.31	-	-
322	570415.5	2193312.4	-	-
323	570428.77	2193279.4	-	-
324	570446.96	2193196.09	-	-
325	570485.26	2193104.82	-	-
326	570557.33	2193007.41	-	-
327	570584.01	2192982.42	-	-
328	570624.31	2192952.17	-	-



ДОКУМЕНТ ПОДПИСАН
ЭЛЕКТРОННОЙ ПОДПИСЬЮ

Сертификат: 00ВВ056В7401СВ38D2В3576АСDС8425108

Владелец: ФЕДЕРАЛЬНАЯ СЛУЖБА ГОСУДАРСТВЕННОЙ

РЕГИСТРАЦИИ, КАДАСТРА И КАРТОГРАФИИ

Действителен: с 27.06.2023 по 19.09.2024

полное наименование должности

инициалы, фамилия

Земельный участок

вид объекта недвижимости

Лист № 22 раздела 3.2

Всего листов раздела 3.2: 22

Всего разделов: 8

Всего листов выписки: 83

18.10.2023г. № КУВИ-001/2023-237208347

Кадастровый номер:

47:03:0000000:20059

1	2	3	4	5
329	570633.01	2192946.3	-	-
1	570643.33	2192939.74	-	-



ДОКУМЕНТ ПОДПИСАН
ЭЛЕКТРОННОЙ ПОДПИСЬЮ

Сертификат: 00ВВ056В7401СВ38D2В3576АСDС8425108

Владелец: ФЕДЕРАЛЬНАЯ СЛУЖБА ГОСУДАРСТВЕННОЙ

РЕГИСТРАЦИИ, КАДАСТРА И КАРТОГРАФИИ

Действителен: с 27.06.2023 по 19.09.2024

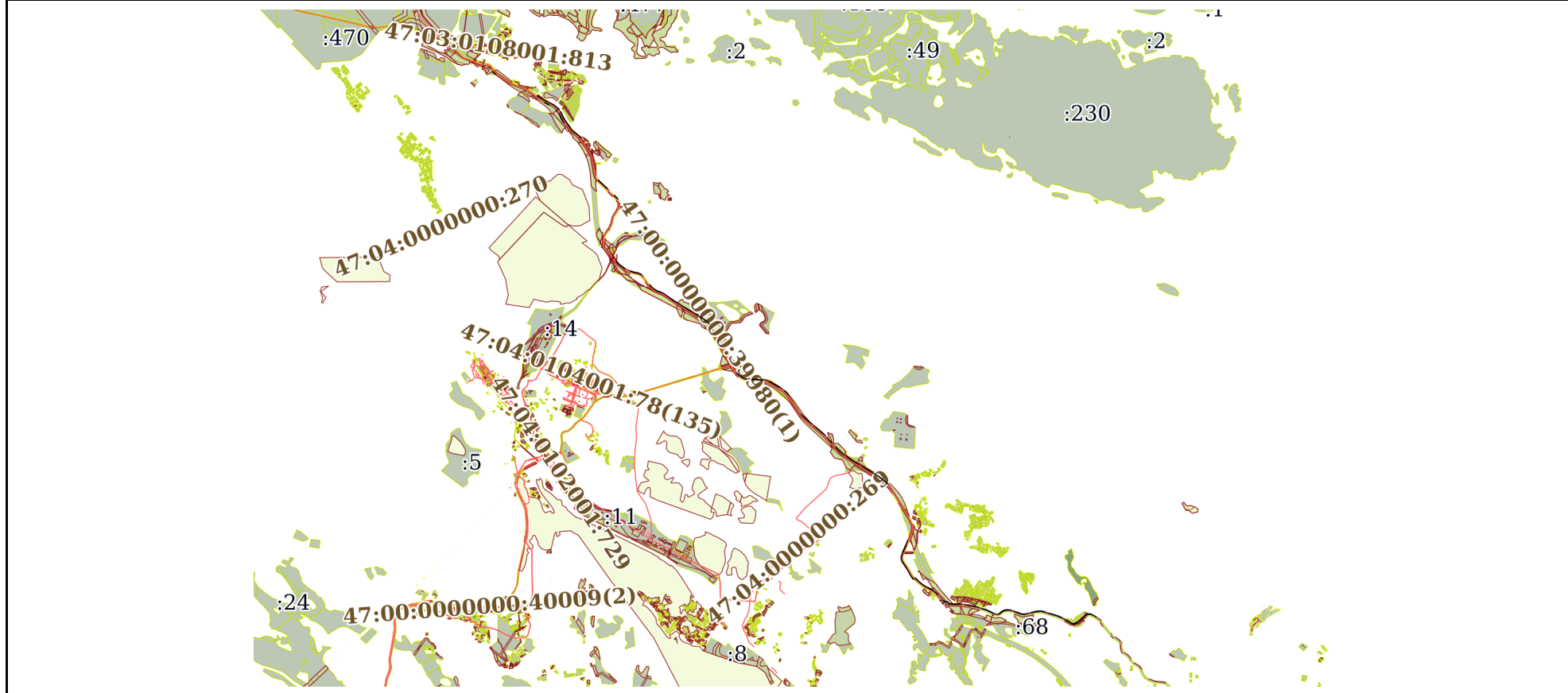
полное наименование должности

инициалы, фамилия

Выписка из Единого государственного реестра недвижимости об объекте недвижимости
Сведения о частях земельного участка

Земельный участок			
вид объекта недвижимости			
Лист № 1 раздела 4	Всего листов раздела 4: 4	Всего разделов: 8	Всего листов выписки: 83
18.10.2023г. № КУВИ-001/2023-237208347			
Кадастровый номер:		47:03:0000000:20059	

План (чертеж, схема) части земельного участка	Учетный номер части: 47:03:0000000:20059/1
---	--



Масштаб 1:80000	Условные обозначения:
-----------------	-----------------------

	ДОКУМЕНТ ПОДПИСАН ЭЛЕКТРОННОЙ ПОДПИСЬЮ
Сертификат: 00ВВ056В7401СВ38D2В3576АСDC8425108	
Владелец: ФЕДЕРАЛЬНАЯ СЛУЖБА ГОСУДАРСТВЕННОЙ РЕГИСТРАЦИИ, КАДАСТРА И КАРТОГРАФИИ	
Действителен: с 27.06.2023 по 19.09.2024	

полное наименование должности		
	инициалы, фамилия	

Земельный участок

вид объекта недвижимости

Лист № 2 раздела 4

Всего листов раздела 4: 4

Всего разделов: 8

Всего листов выписки: 83

18.10.2023г. № КУВИ-001/2023-237208347

Кадастровый номер:

47:03:0000000:20059

План (чертеж, схема) части земельного участка

Учетный номер части: 47:03:0000000:20059/2



Масштаб 1:20000

Условные обозначения:



ДОКУМЕНТ ПОДПИСАН
ЭЛЕКТРОННОЙ ПОДПИСЬЮ

Сертификат: 00ВВ056В7401СВ38D2В3576АСDC8425108

Владелец: ФЕДЕРАЛЬНАЯ СЛУЖБА ГОСУДАРСТВЕННОЙ

РЕГИСТРАЦИИ, КАДАСТРА И КАРТОГРАФИИ

Действителен: с 27.06.2023 по 19.09.2024

полное наименование должности

инициалы, фамилия

Земельный участок

вид объекта недвижимости

Лист № 3 раздела 4

Всего листов раздела 4: 4

Всего разделов: 8

Всего листов выписки: 83

18.10.2023г. № КУВИ-001/2023-237208347

Кадастровый номер:

47:03:0000000:20059

План (чертеж, схема) части земельного участка

Учетный номер части: 47:03:0000000:20059/3



Масштаб 1:30000

Условные обозначения:



ДОКУМЕНТ ПОДПИСАН
ЭЛЕКТРОННОЙ ПОДПИСЬЮ

Сертификат: 00ВВ056В7401СВ38D2В3576АСDС8425108

Владелец: ФЕДЕРАЛЬНАЯ СЛУЖБА ГОСУДАРСТВЕННОЙ

РЕГИСТРАЦИИ, КАДАСТРА И КАРТОГРАФИИ

Действителен: с 27.06.2023 по 19.09.2024

полное наименование должности

инициалы, фамилия

Земельный участок

вид объекта недвижимости

Лист № 4 раздела 4

Всего листов раздела 4: 4

Всего разделов: 8

Всего листов выписки: 83

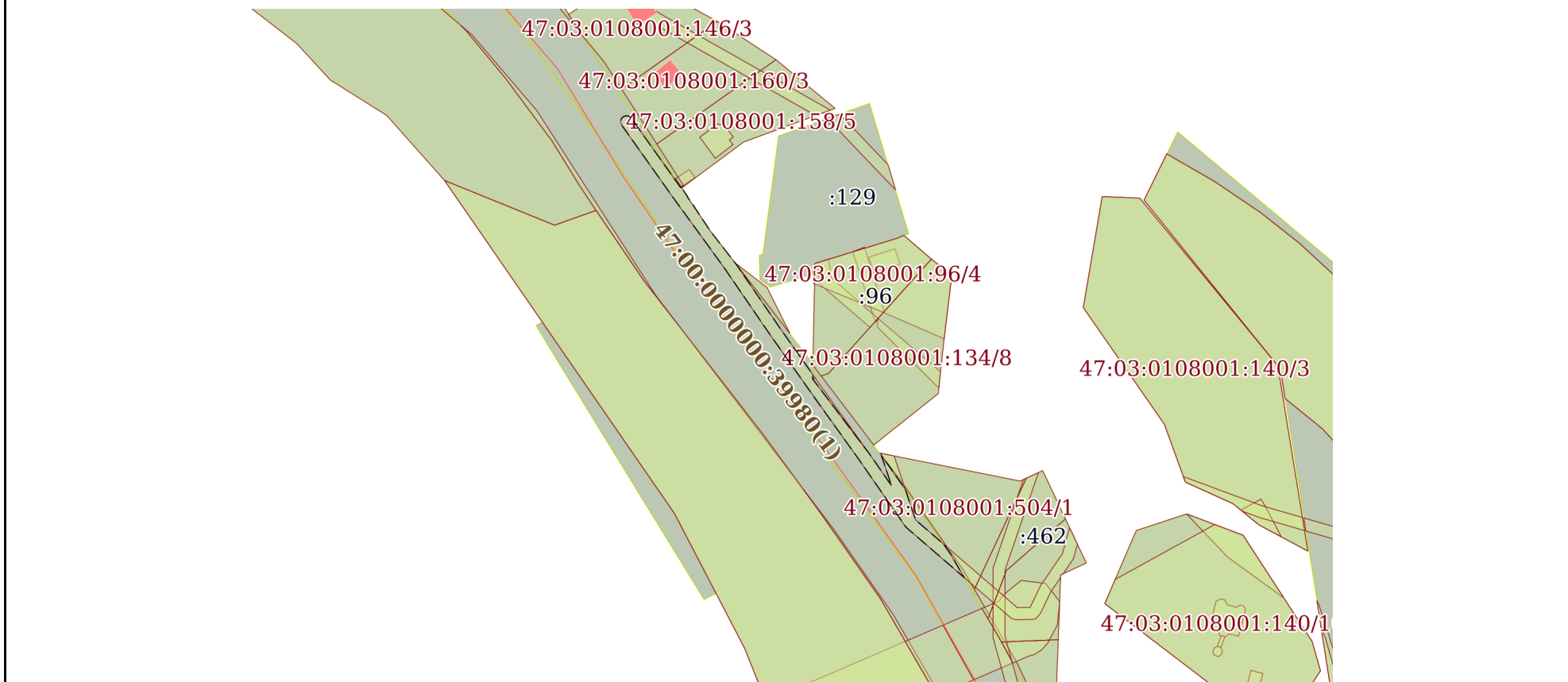
18.10.2023г. № КУВИ-001/2023-237208347

Кадастровый номер:

47:03:0000000:20059

План (чертеж, схема) части земельного участка

Учетный номер части: 47:03:0000000:20059/4



Масштаб 1:2000

Условные обозначения:



ДОКУМЕНТ ПОДПИСАН
ЭЛЕКТРОННОЙ ПОДПИСЬЮ

Сертификат: 00ВВ056В7401СВ38D2В3576АСDС8425108

Владелец: ФЕДЕРАЛЬНАЯ СЛУЖБА ГОСУДАРСТВЕННОЙ

РЕГИСТРАЦИИ, КАДАСТРА И КАРТОГРАФИИ

Действителен: с 27.06.2023 по 19.09.2024

полное наименование должности

инициалы, фамилия

Выписка из Единого государственного реестра недвижимости об объекте недвижимости

Сведения о частях земельного участка

Земельный участок			
вид объекта недвижимости			
Лист № 1 раздела 4.1	Всего листов раздела 4.1: 4	Всего разделов: 8	Всего листов выписки: 83
18.10.2023г. № КУВИ-001/2023-237208347			
Кадастровый номер:		47:03:0000000:20059	

Учетный номер части	Площадь, м2	Содержание ограничения в использовании или ограничения права на объект недвижимости или обременения объекта недвижимости
1	2	3
47:03:0000000:20059/1	24214	вид ограничения (обременения): ограничения прав на земельный участок, предусмотренные статьей 56 Земельного кодекса Российской Федерации; Срок действия: не установлен; реквизиты документа-основания: доверенность от 31.10.2013 № 01-33/15878 выдан: Федеральное дорожное агентство (РОСАВТОДОР); Содержание ограничения (обременения): Объект землеустройства, придорожная полоса федеральной автомобильной дороги А-121 «Сортавала» Санкт-Петербург – Сортавала – автомобильная дорога Р-21 «Кола» в Приозерском районе Ленинградской области, предусматривает определенные ограничения использования территории, которые регламентируются Приказом №4 «Об установлении и использовании придорожных полос автомобильных дорог федерального значения» от 13.01.2010»; Реестровый номер границы: 47.03.2.24
47:03:0000000:20059/2	745	вид ограничения (обременения): ограничения прав на земельный участок, предусмотренные статьей 56 Земельного кодекса Российской Федерации; Срок действия: не установлен; реквизиты документа-основания: доверенность от 04.04.2022 № 1436548; документ, содержащий необходимые для внесения в государственный кадастр недвижимости сведения об установлении или изменении территориальной зоны или зоны с особыми условиями использования территорий, либо об отмене установления такой зоны от 12.10.2022 № PVD-0123/2022-60223; иной документ, содержащий описание объекта от 19.10.2022 № PVD-0123/2022-60223; Содержание ограничения (обременения): Постановление Правительства РФ "О порядке установления охранных зон объектов электросетевого хозяйства и особых условий использования земельных участков, расположенных в границах таких зон" №160 от 24.02.2009г. 1.В охранных зонах запрещается осуществлять любые действия, которые могут нарушить безопасную работу объектов электросетевого хозяйства, в том числе привести к их повреждению или уничтожению, и (или) повлечь причинение вреда жизни, здоровью граждан и имуществу физических или юридических лиц, а также повлечь нанесение экологического ущерба и возникновение пожаров, в том числе: а) набрасывать на провода и опоры воздушных линий электропередачи посторонние предметы, а также подниматься на опоры воздушных линий электропередачи; б) размещать любые объекты и предметы (материалы) в пределах созданных в соответствии с требованиями нормативно-технических документов проходов и подъездов для доступа к объектам электросетевого хозяйства, а также проводить любые работы и возводить сооружения, которые могут препятствовать доступу к объектам электросетевого хозяйства, без создания необходимых для такого доступа проходов и подъездов; в) находиться в пределах огороженной территории и помещениях распределительных устройств и подстанций, открывать двери и люки распределительных устройств и подстанций, производить



ДОКУМЕНТ ПОДПИСАН
ЭЛЕКТРОННОЙ ПОДПИСЬЮ

Сертификат: 00BV056B7401CB38D2B3576ACDC8425108

Владелец: ФЕДЕРАЛЬНАЯ СЛУЖБА ГОСУДАРСТВЕННОЙ

РЕГИСТРАЦИИ, КАДАСТРА И КАРТОГРАФИИ

Действителен: с 27.06.2023 по 19.09.2024

полное наименование должности

инициалы, фамилия

Земельный участок			
вид объекта недвижимости			
Лист № 2 раздела 4.1	Всего листов раздела 4.1: 4	Всего разделов: 8	Всего листов выписки: 83

18.10.2023г. № КУВИ-001/2023-237208347

Кадастровый номер:

47:03:0000000:20059

		<p>переключения и подключения в электрических сетях (указанное требование не распространяется на работников, занятых выполнением разрешенных в установленном порядке работ), разводить огонь в пределах охранных зон вводных и распределительных устройств, подстанций, воздушных линий электропередачи, а также в охранных зонах кабельных линий электропередачи; г) размещать свалки; д) производить работы ударными механизмами, сбрасывать тяжести массой свыше 5 тонн, производить сброс и слив едких и коррозионных веществ и горюче-смазочных материалов (в охранных зонах подземных кабельных линий электропередачи). 2. В охранных зонах, установленных для объектов электросетевого хозяйства напряжением свыше 1000 вольт, помимо действий, предусмотренных пунктом 8 настоящих Правил, запрещается: а) складировать или размещать хранилища любых, в том числе горюче-смазочных, материалов; б) размещать детские и спортивные площадки, стадионы, рынки, торговые точки, полевые станы, загоны для скота, гаражи и стоянки всех видов машин и механизмов, проводить любые мероприятия, связанные с большим скоплением людей, не занятых выполнением разрешенных в установленном порядке работ (в охранных зонах воздушных линий электропередачи); в) использовать (запускать) любые летательные аппараты, в том числе воздушных змеев, спортивные модели летательных аппаратов (в охранных зонах воздушных линий электропередачи); г) бросать якоря с судов и осуществлять их проход с отданными якорями, цепями, лотами, волокушами и тралами (в охранных зонах подводных кабельных линий электропередачи); д) осуществлять проход судов с поднятыми стрелами кранов и других механизмов (в охранных зонах воздушных линий электропередачи). 3. В пределах охранных зон без письменного решения о согласовании сетевых организаций юридическим и физическим лицам запрещаются: а) строительство, капитальный ремонт, реконструкция или снос зданий и сооружений; б) горные, взрывные, мелиоративные работы, в том числе связанные с временным затоплением земель; в) посадка и вырубка деревьев и кустарников; г) дноуглубительные, землечерпальные и погрузочно-разгрузочные работы, добыча рыбы, других водных животных и растений придонными орудиями лова, устройство водоемов, колка и заготовка льда (в охранных зонах подводных кабельных линий электропередачи); д) проход судов, у которых расстояние по вертикали от верхнего крайнего габарита с грузом или без груза до нижней точки провеса проводов переходов воздушных линий электропередачи через водоемы менее минимально допустимого расстояния, в том числе с учетом максимального уровня подъема воды при паводке; е) проезд машин и механизмов, имеющих общую высоту с грузом; Реестровый номер границы: 47:03-6.501; Вид объекта реестра границ: Зона с особыми условиями использования территории; Вид зоны по документу: Охранная зона объектов электроэнергетики: "ЛЭП 10 кВ от ПС-57 до ТП-162 в п.Березово"; Тип зоны: Охранная зона инженерных коммуникаций; Номер: 47:03-6.501</p>
47:03:0000000:20059/3	2739	вид ограничения (обременения): ограничения прав на земельный участок, предусмотренные статьей 56 Земельного кодекса Российской Федерации; Срок действия: не установлен; реквизиты документа-основания: документ, содержащий необходимые для внесения в государственный кадастр недвижимости сведения об установлении или изменении территориальной зоны или



ДОКУМЕНТ ПОДПИСАН
ЭЛЕКТРОННОЙ ПОДПИСЬЮ

Сертификат: 00BV056B7401CB38D2B3576ACDC8425108

Владелец: ФЕДЕРАЛЬНАЯ СЛУЖБА ГОСУДАРСТВЕННОЙ

РЕГИСТРАЦИИ, КАДАСТРА И КАРТОГРАФИИ

Действителен: с 27.06.2023 по 19.09.2024

полное наименование должности

инициалы, фамилия

Земельный участок

вид объекта недвижимости

Лист № 3 раздела 4.1

Всего листов раздела 4.1: 4

Всего разделов: 8

Всего листов выписки: 83

18.10.2023г. № КУВИ-001/2023-237208347

Кадастровый номер:

47:03:0000000:20059

зоны с особыми условиями использования территорий, либо об отмене установления такой зоны от 20.06.2022 № PVD-0123/2022-45829; иной документ, содержащий описание объекта от 20.06.2022 № PVD-0123/2022-45829; доверенность от 28.04.2022 № 02/29/61/21; сопроводительное письмо от 08.06.2022 № 3; Содержание ограничения (обременения): В соответствии с Постановлением Правительства РФ от 9 июня 1995 г. N 578 "Об утверждении Правил охраны линий и сооружений связи Российской Федерации" устанавливаются следующие ограничения: в пределах охранных зон без письменного согласия и присутствия представителей предприятий, эксплуатирующих линии связи и линии радиодифракции, юридическим и физическим лицам запрещается: а) осуществлять всякого рода строительные, монтажные и взрывные работы, планировку грунта землеройными механизмами (за исключением зон песчаных барханов) и земляные работы (за исключением вспашки на глубину не более 0,3 метра); б) производить геолого-съёмочные, поисковые, геодезические и другие изыскательские работы, которые связаны с бурением скважин, шурфованием, взятием проб грунта, осуществлением взрывных работ; в) производить посадку деревьев, располагать полевые станы, содержать скот, складировать материалы, корма и удобрения, жечь костры, устраивать стрельбища; г) устраивать проезды и стоянки автотранспорта, тракторов и механизмов, провозить негабаритные грузы под проводами воздушных линий связи и линий радиодифракции, строить каналы (арыки), устраивать заграждения и другие препятствия; д) устраивать причалы для стоянки судов, барж и плавучих кранов, производить погрузочно-разгрузочные, подводно-технические, дноуглубительные и землечерпательные работы, выделять рыбопромысловые участки, производить добычу рыбы, других водных животных, а также водных растений придонными орудиями лова, устраивать водопои, производить колку и заготовку льда. Судам и другим плавучим средствам запрещается бросать якоря, проходить с отданными якорями, цепями, лотами, волокушами и тралами; е) производить строительство и реконструкцию линий электропередач, радиостанций и других объектов, излучающих электромагнитную энергию и оказывающих опасное воздействие на линии связи и линии радиодифракции; ж) производить защиту подземных коммуникаций от коррозии без учета проходящих подземных кабельных линий связи. Юридическим и физическим лицам запрещается производить всякого рода действия, которые могут нарушить нормальную работу линий связи и линий радиодифракции, в частности: а) производить снос и реконструкцию зданий и мостов, осуществлять переустройство коллекторов, туннелей метрополитена и железных дорог, где проложены кабели связи, установлены столбы воздушных линий связи и линий радиодифракции, размещены технические сооружения радиорелейных станций, кабельные ящики и распределительные коробки, без предварительного выноса заказчиками (застройщиками) линий и сооружений связи, линий и сооружений радиодифракции по согласованию с предприятиями, в ведении которых находятся эти линии и сооружения; б) производить засыпку трасс подземных кабельных линий связи, устраивать на этих трассах временные склады, стоки химически активных веществ и свалки промышленных, бытовых и прочих отходов, ломать замерные, сигнальные, предупредительные знаки и телефонные колодцы; в) открывать двери и люки необслуживаемых усилительных и регенерационных пунктов (наземных и подземных) и радиорелейных станций, кабельных колодцев телефонной



ДОКУМЕНТ ПОДПИСАН
ЭЛЕКТРОННОЙ ПОДПИСЬЮ

Сертификат: 00BV056B7401CB38D2B3576ACDC8425108

Владелец: ФЕДЕРАЛЬНАЯ СЛУЖБА ГОСУДАРСТВЕННОЙ

РЕГИСТРАЦИИ, КАДАСТРА И КАРТОГРАФИИ

Действителен: с 27.06.2023 по 19.09.2024

полное наименование должности

инициалы, фамилия

Земельный участок			
вид объекта недвижимости			
Лист № 4 раздела 4.1	Всего листов раздела 4.1: 4	Всего разделов: 8	Всего листов выписки: 83
18.10.2023г. № КУВИ-001/2023-237208347			
Кадастровый номер:		47:03:0000000:20059	
		канализации, распределительных шкафов и кабельных ящиков, а также подключаться к линиям связи (за исключением лиц, обслуживающих эти линии); г) огораживать трассы линий связи, препятствуя свободному доступу к ним технического персонала; д) самовольно подключаться к абонентской телефонной линии и линии радиофикации в целях пользования услугами связи; е) совершать иные действия, которые могут причинить повреждения сооружениям связи и радиофикации (повреждать опоры и арматуру воздушных линий связи, обрывать провода, набрасывать на них посторонние предметы и другое).; Реестровый номер границы: 47:00-6.273; Вид объекта реестра границ: Зона с особыми условиями использования территории; Вид зоны по документу: Охранная зона ВОЛС "Внутризоновая кабельная линия ! ОК 727"; Тип зоны: Охранная зона линий и сооружений связи и линий и сооружений радиофикации	
47:03:0000000:20059/4	774	вид ограничения (обременения): ограничения прав на земельный участок, предусмотренные статьей 56 Земельного кодекса Российской Федерации; Срок действия: не установлен; реквизиты документа-основания: постановление о порядке установления охранных зон объектов электросетевого хозяйства и особых условий использования земельных участков, расположенных в границах таких зон от 24.02.2009 № 160 выдан: Правительство Российской Федерации; Содержание ограничения (обременения): При установлении охранной зоны предусматриваются определенные ограничения в использовании территории, которые регламентируются Постановлением Правительства РФ от 24 февраля 2009 г. N 160 "О порядке установления охранных зон объектов электросетевого хозяйства и особых условий использования земельных участков, расположенных в границах таких зон".; Реестровый номер границы: 47:03-6.1323; Вид объекта реестра границ: Зона с особыми условиями использования территории; Вид зоны по документу: Охранная зона объекта электросетевого хозяйства - ВЛ-0,4 кВ Л-1 от ТП-2084 п.Березово прот.0,271; Тип зоны: Охранная зона инженерных коммуникаций; Номер: 035147	

полное наименование должности	 ДОКУМЕНТ ПОДПИСАН ЭЛЕКТРОННОЙ ПОДПИСЬЮ Сертификат: 00BV056B7401CB38D2B3576ACDC8425108 Владелец: ФЕДЕРАЛЬНАЯ СЛУЖБА ГОСУДАРСТВЕННОЙ РЕГИСТРАЦИИ, КАДАСТРА И КАРТОГРАФИИ Действителен: с 27.06.2023 по 19.09.2024	инициалы, фамилия
-------------------------------	---	-------------------

Выписка из Единого государственного реестра недвижимости об объекте недвижимости

Сведения о частях земельного участка

Земельный участок			
вид объекта недвижимости			
Лист № 1 раздела 4.2	Всего листов раздела 4.2: 22	Всего разделов: 8	Всего листов выписки: 83
18.10.2023г. № КУВИ-001/2023-237208347			
Кадастровый номер:		47:03:0000000:20059	

Сведения о характерных точках границы части (частей) земельного участка				
Учетный номер части: 47:03:0000000:20059/1				
Система координат МСК кадастрового округа				
Номер точки	Координаты, м		Описание закрепления на местности	Средняя квадратичная погрешность определения координат характерных точек границ земельного участка, м
	X	Y		
1	2	3	4	5
1	565965.94	2197439.71	-	-
2	565966.64	2197438.38	-	-
3	565965.17	2197442.14	-	-
1	565965.94	2197439.71	-	-
1	572636.94	2192190.02	-	-
2	572637.17	2192190.29	-	-
3	572632.44	2192193.19	-	-
1	572636.94	2192190.02	-	-
1	565824.92	2198071.06	-	-
2	565827.86	2198065.34	-	-
3	565823.95	2198073.76	-	-
1	565824.92	2198071.06	-	-
1	565993.09	2197394.27	-	-
2	565996.55	2197390.47	-	-
3	565990.74	2197397.65	-	-
1	565993.09	2197394.27	-	-
1	573147.97	2191337.12	-	-
2	573148.3	2191337.53	-	-
3	573143.06	2191341.11	-	-
1	573147.97	2191337.12	-	-
1	566018.5	2197366.32	-	-



ДОКУМЕНТ ПОДПИСАН
ЭЛЕКТРОННОЙ ПОДПИСЬЮ

Сертификат: 00ВВ056В7401СВ38D2В3576АСDС8425108

Владелец: ФЕДЕРАЛЬНАЯ СЛУЖБА ГОСУДАРСТВЕННОЙ

РЕГИСТРАЦИИ, КАДАСТРА И КАРТОГРАФИИ

Действителен: с 27.06.2023 по 19.09.2024

полное наименование должности

инициалы, фамилия

Земельный участок

вид объекта недвижимости

Лист № 2 раздела 4.2

Всего листов раздела 4.2: 22

Всего разделов: 8

Всего листов выписки: 83

18.10.2023г. № КУВИ-001/2023-237208347

Кадастровый номер:

47:03:0000000:20059

1	2	3	4	5
2	566026.06	2197359.58	-	-
3	566015.9	2197369.18	-	-
1	566018.5	2197366.32	-	-
1	572705.87	2192086.21	-	-
2	572706.77	2192084.2	-	-
3	572716.86	2192065.07	-	-
4	572734.69	2192031.28	-	-
5	572736.86	2192027.57	-	-
1	572705.87	2192086.21	-	-
1	570261.79	2193458.59	-	-
2	570269.65	2193450.61	-	-
3	570281.19	2193441.8	-	-
1	570261.79	2193458.59	-	-
1	573142.78	2191341.34	-	-
2	573118.48	2191366.51	-	-
3	573125.33	2191358.03	-	-
4	573139.3	2191344.16	-	-
1	573142.78	2191341.34	-	-
1	571485.8	2192967.04	-	-
2	571474.73	2192979.47	-	-
3	571454.88	2192999.52	-	-
4	571439.62	2193013.48	-	-
5	571437.61	2193014.78	-	-
6	571449.8	2193003.63	-	-
7	571469.65	2192983.58	-	-
1	571485.8	2192967.04	-	-
1	570643.45	2192948.94	-	-
2	570650.32	2192952.01	-	-
3	570644.49	2192955.79	-	-



ДОКУМЕНТ ПОДПИСАН
ЭЛЕКТРОННОЙ ПОДПИСЬЮ

Сертификат: 00ВВ056В7401СВ38Д2В3576АСDC8425108

Владелец: ФЕДЕРАЛЬНАЯ СЛУЖБА ГОСУДАРСТВЕННОЙ

РЕГИСТРАЦИИ, КАДАСТРА И КАРТОГРАФИИ

Действителен: с 27.06.2023 по 19.09.2024

полное наименование должности

инициалы, фамилия

Земельный участок

вид объекта недвижимости

Лист № 3 раздела 4.2

Всего листов раздела 4.2: 22

Всего разделов: 8

Всего листов выписки: 83

18.10.2023г. № КУВИ-001/2023-237208347

Кадастровый номер:

47:03:0000000:20059

1	2	3	4	5
4	570637.65	2192952.72	-	-
1	570643.45	2192948.94	-	-
1	571693.1	2192752.2	-	-
2	571678.93	2192764.41	-	-
3	571669	2192772.98	-	-
4	571632.24	2192814.4	-	-
5	571623.14	2192824.65	-	-
6	571593.41	2192856.91	-	-
7	571576.17	2192875.62	-	-
8	571554.38	2192896.83	-	-
9	571571.08	2192879.73	-	-
10	571618.05	2192828.76	-	-
11	571663.92	2192777.09	-	-
12	571692.18	2192752.72	-	-
1	571693.1	2192752.2	-	-
1	566033.35	2197391.47	-	-
2	566015.07	2197411.71	-	-
3	566000.41	2197432.82	-	-
4	566009.05	2197445.97	-	-
5	566001.5	2197466.58	-	-
6	565997.9	2197466.65	-	-
7	566003.97	2197450.08	-	-
8	565997.23	2197433.65	-	-
9	566023.1	2197400.78	-	-
1	566033.35	2197391.47	-	-
1	572568.13	2192232.62	-	-
2	572484.27	2192272.09	-	-
3	572446.59	2192300.86	-	-
4	572434.7	2192309	-	-



ДОКУМЕНТ ПОДПИСАН
ЭЛЕКТРОННОЙ ПОДПИСЬЮ

Сертификат: 00ВВ056В7401СВ38Д2В3576АСDC8425108

Владелец: ФЕДЕРАЛЬНАЯ СЛУЖБА ГОСУДАРСТВЕННОЙ

РЕГИСТРАЦИИ, КАДАСТРА И КАРТОГРАФИИ

Действителен: с 27.06.2023 по 19.09.2024

полное наименование должности

инициалы, фамилия

Земельный участок

вид объекта недвижимости

Лист № 4 раздела 4.2

Всего листов раздела 4.2: 22

Всего разделов: 8

Всего листов выписки: 83

18.10.2023г. № КУВИ-001/2023-237208347

Кадастровый номер:

47:03:0000000:20059

1	2	3	4	5
5	572442.51	2192303.28	-	-
6	572454.8	2192293.82	-	-
7	572479.82	2192274.57	-	-
8	572493.8	2192264.42	-	-
9	572511.61	2192254.09	-	-
10	572535.87	2192243.38	-	-
11	572554.36	2192235.97	-	-
12	572573.93	2192227.31	-	-
13	572586.8	2192221.17	-	-
1	572568.13	2192232.62	-	-
1	568536.22	2195483.71	-	-
2	568521.37	2195497.15	-	-
3	568505.3	2195513.59	-	-
4	568490.25	2195530.12	-	-
5	568465.94	2195557.8	-	-
6	568456.98	2195568.47	-	-
7	568415.98	2195617.32	-	-
8	568364.86	2195678.21	-	-
9	568328.4	2195722.59	-	-
10	568317.5	2195735.86	-	-
11	568292.94	2195763.77	-	-
12	568267.88	2195792.24	-	-
13	568259.43	2195800.33	-	-
14	568215.18	2195842.66	-	-
15	568168.23	2195883.59	-	-
16	568154.45	2195895.57	-	-
17	568148.22	2195900.94	-	-
18	568154.03	2195895.66	-	-
19	568210.1	2195846.77	-	-



ДОКУМЕНТ ПОДПИСАН
ЭЛЕКТРОННОЙ ПОДПИСЬЮ

Сертификат: 00ВВ056В7401СВ38D2В3576АСDС8425108

Владелец: ФЕДЕРАЛЬНАЯ СЛУЖБА ГОСУДАРСТВЕННОЙ

РЕГИСТРАЦИИ, КАДАСТРА И КАРТОГРАФИИ

Действителен: с 27.06.2023 по 19.09.2024

полное наименование должности

инициалы, фамилия

Земельный участок

вид объекта недвижимости

Лист № 5 раздела 4.2

Всего листов раздела 4.2: 22

Всего разделов: 8

Всего листов выписки: 83

18.10.2023г. № КУВИ-001/2023-237208347

Кадастровый номер:

47:03:0000000:20059

1	2	3	4	5
20	568262.8	2195796.35	-	-
21	568312.42	2195739.97	-	-
22	568460.85	2195561.91	-	-
23	568485.16	2195534.23	-	-
24	568516.29	2195501.26	-	-
25	568533.3	2195485.86	-	-
1	568536.22	2195483.71	-	-
1	566328.05	2197022.02	-	-
2	566299.34	2197053.64	-	-
3	566292.1	2197061.62	-	-
4	566262.3	2197095.34	-	-
5	566252.93	2197107.11	-	-
6	566230.74	2197137.02	-	-
7	566209.75	2197169.26	-	-
8	566202.49	2197183.5	-	-
9	566186.47	2197214.94	-	-
10	566169.47	2197251.77	-	-
11	566161.9	2197265.02	-	-
12	566153.17	2197276.86	-	-
13	566131.52	2197302.77	-	-
14	566102.16	2197329.03	-	-
15	566126.43	2197306.89	-	-
16	566166.35	2197251.92	-	-
17	566204.67	2197173.37	-	-
18	566257.21	2197099.44	-	-
19	566323.58	2197025.45	-	-
1	566328.05	2197022.02	-	-
1	570591.43	2192994.65	-	-
2	570567.71	2193016.88	-	-



ДОКУМЕНТ ПОДПИСАН
ЭЛЕКТРОННОЙ ПОДПИСЬЮ

Сертификат: 00ВВ056В7401СВ38D2В3576АСDC8425108

Владелец: ФЕДЕРАЛЬНАЯ СЛУЖБА ГОСУДАРСТВЕННОЙ

РЕГИСТРАЦИИ, КАДАСТРА И КАРТОГРАФИИ

Действителен: с 27.06.2023 по 19.09.2024

полное наименование должности

инициалы, фамилия

Земельный участок

вид объекта недвижимости

Лист № 6 раздела 4.2

Всего листов раздела 4.2: 22

Всего разделов: 8

Всего листов выписки: 83

18.10.2023г. № КУВИ-001/2023-237208347

Кадастровый номер:

47:03:0000000:20059

1	2	3	4	5
3	570558.86	2193028.27	-	-
4	570534.92	2193060.37	-	-
5	570514.36	2193087.92	-	-
6	570505.62	2193100.28	-	-
7	570497.44	2193111.84	-	-
8	570486.33	2193136.07	-	-
9	570477.34	2193158.32	-	-
10	570460.23	2193200.68	-	-
11	570455.36	2193219.01	-	-
12	570449.75	2193240.18	-	-
13	570442.28	2193282.82	-	-
14	570427.49	2193319.4	-	-
15	570413.1	2193341.07	-	-
16	570396.87	2193359.22	-	-
17	570391.79	2193363.33	-	-
18	570422.4	2193323.51	-	-
19	570437.19	2193286.93	-	-
20	570444.67	2193244.29	-	-
21	570455.14	2193204.79	-	-
22	570481.25	2193140.18	-	-
23	570492.36	2193115.95	-	-
24	570509.28	2193092.03	-	-
25	570562.62	2193020.98	-	-
26	570587.94	2192997.27	-	-
1	570591.43	2192994.65	-	-
1	572833.53	2191935.88	-	-
2	572826.96	2191943.86	-	-
3	572803.09	2191973.12	-	-
4	572790.98	2191990.41	-	-



ДОКУМЕНТ ПОДПИСАН
ЭЛЕКТРОННОЙ ПОДПИСЬЮ

Сертификат: 00ВВ056В7401СВ38D2В3576АСDC8425108

Владелец: ФЕДЕРАЛЬНАЯ СЛУЖБА ГОСУДАРСТВЕННОЙ

РЕГИСТРАЦИИ, КАДАСТРА И КАРТОГРАФИИ

Действителен: с 27.06.2023 по 19.09.2024

полное наименование должности

инициалы, фамилия

Земельный участок

вид объекта недвижимости

Лист № 7 раздела 4.2

Всего листов раздела 4.2: 22

Всего разделов: 8

Всего листов выписки: 83

18.10.2023г. № КУВИ-001/2023-237208347

Кадастровый номер:

47:03:0000000:20059

1	2	3	4	5
5	572790.55	2191991.14	-	-
6	572784.05	2192002.27	-	-
7	572763.08	2192038.17	-	-
8	572759.18	2192044.88	-	-
9	572742.09	2192077.25	-	-
10	572731.95	2192096.48	-	-
11	572723.1	2192116.37	-	-
12	572712.79	2192139.54	-	-
13	572704.33	2192156.12	-	-
14	572694.54	2192171.7	-	-
15	572677.6	2192193.42	-	-
16	572654.7	2192213.44	-	-
17	572644.06	2192220.54	-	-
18	572638.32	2192224.37	-	-
19	572657.22	2192211.04	-	-
20	572707.7	2192143.65	-	-
21	572726.87	2192100.59	-	-
22	572785.46	2191995.25	-	-
23	572822.37	2191927.65	-	-
1	572833.53	2191935.88	-	-
1	568088.03	2195955.65	-	-
2	568075.59	2195967.47	-	-
3	568030.71	2196014.7	-	-
4	568000.76	2196049.16	-	-
5	567987.84	2196065.37	-	-
6	567948.51	2196119.99	-	-
7	567899.69	2196199.89	-	-
8	567886.43	2196221.59	-	-
9	567878.92	2196233.89	-	-



ДОКУМЕНТ ПОДПИСАН
ЭЛЕКТРОННОЙ ПОДПИСЬЮ

Сертификат: 00ВВ056В7401СВ38D2В3576АСDС8425108

Владелец: ФЕДЕРАЛЬНАЯ СЛУЖБА ГОСУДАРСТВЕННОЙ

РЕГИСТРАЦИИ, КАДАСТРА И КАРТОГРАФИИ

Действителен: с 27.06.2023 по 19.09.2024

полное наименование должности

инициалы, фамилия

Земельный участок

вид объекта недвижимости

Лист № 8 раздела 4.2

Всего листов раздела 4.2: 22

Всего разделов: 8

Всего листов выписки: 83

18.10.2023г. № КУВИ-001/2023-237208347

Кадастровый номер:

47:03:0000000:20059

1	2	3	4	5
10	567852.14	2196278.26	-	-
11	567816.48	2196337.05	-	-
12	567781.29	2196395.06	-	-
13	567751.1	2196444.84	-	-
14	567723.13	2196490.96	-	-
15	567709.76	2196511.44	-	-
16	567694.34	2196533.76	-	-
17	567685.62	2196546.39	-	-
18	567662.86	2196574.83	-	-
19	567631.7	2196613.8	-	-
20	567607.79	2196643.68	-	-
21	567588.95	2196662.91	-	-
22	567582.56	2196668.81	-	-
23	567578.79	2196671.6	-	-
24	567602.71	2196647.79	-	-
25	567680.54	2196550.5	-	-
26	567718.04	2196495.07	-	-
27	567873.83	2196238	-	-
28	567943.42	2196124.1	-	-
29	567982.75	2196069.48	-	-
30	568025.63	2196018.81	-	-
31	568070.5	2195971.58	-	-
1	568088.03	2195955.65	-	-
1	570252.98	2193467.32	-	-
2	570261.72	2193458.68	-	-
3	570241.96	2193480.83	-	-
4	570234.48	2193489	-	-
5	570207.99	2193528.75	-	-
6	570202.14	2193537.54	-	-



ДОКУМЕНТ ПОДПИСАН
ЭЛЕКТРОННОЙ ПОДПИСЬЮ

Сертификат: 00ВВ056В7401СВ38Д2В3576АСДС8425108

Владелец: ФЕДЕРАЛЬНАЯ СЛУЖБА ГОСУДАРСТВЕННОЙ

РЕГИСТРАЦИИ, КАДАСТРА И КАРТОГРАФИИ

Действителен: с 27.06.2023 по 19.09.2024

полное наименование должности

инициалы, фамилия

Земельный участок

вид объекта недвижимости

Лист № 9 раздела 4.2

Всего листов раздела 4.2: 22

Всего разделов: 8

Всего листов выписки: 83

18.10.2023г. № КУВИ-001/2023-237208347

Кадастровый номер:

47:03:0000000:20059

1	2	3	4	5
7	570184.75	2193584.39	-	-
8	570163.93	2193630.99	-	-
9	570159.52	2193637.67	-	-
10	570121.61	2193695.19	-	-
11	570096.53	2193727.37	-	-
12	570077.55	2193752.16	-	-
13	570051.75	2193794.57	-	-
14	570046.54	2193802.92	-	-
15	570034.83	2193821.73	-	-
16	569987.88	2193897.11	-	-
17	569942.63	2193970.6	-	-
18	569822.48	2194164.6	-	-
19	569803.22	2194193.7	-	-
20	569777.36	2194224.89	-	-
21	569769.51	2194232.69	-	-
22	569747.89	2194250.89	-	-
23	569746.03	2194252.15	-	-
24	569772.27	2194228.99	-	-
25	569798.14	2194197.81	-	-
26	569817.4	2194168.7	-	-
27	569982.79	2193901.22	-	-
28	570072.47	2193756.27	-	-
29	570091.44	2193731.48	-	-
30	570109.05	2193710.64	-	-
31	570158.84	2193635.1	-	-
32	570179.67	2193588.5	-	-
33	570197.05	2193541.65	-	-
34	570229.4	2193493.11	-	-
1	570252.98	2193467.32	-	-



ДОКУМЕНТ ПОДПИСАН
ЭЛЕКТРОННОЙ ПОДПИСЬЮ

Сертификат: 00ВВ056В7401СВ38D2В3576АСDС8425108

Владелец: ФЕДЕРАЛЬНАЯ СЛУЖБА ГОСУДАРСТВЕННОЙ

РЕГИСТРАЦИИ, КАДАСТРА И КАРТОГРАФИИ

Действителен: с 27.06.2023 по 19.09.2024

полное наименование должности

инициалы, фамилия

Земельный участок

вид объекта недвижимости

Лист № 10 раздела 4.2

Всего листов раздела 4.2: 22

Всего разделов: 8

Всего листов выписки: 83

18.10.2023г. № КУВИ-001/2023-237208347

Кадастровый номер:

47:03:0000000:20059

1	2	3	4	5
1	566608.65	2196834.21	-	-
2	566621.95	2196836.31	-	-
3	566661.17	2196848.39	-	-
4	566702.59	2196865.84	-	-
5	566730.5	2196878.38	-	-
6	566792.83	2196906.39	-	-
7	566833.6	2196923.38	-	-
8	566834.28	2196923.67	-	-
9	566832.61	2196929.21	-	-
10	566787.75	2196910.51	-	-
11	566656.09	2196852.49	-	-
12	566626.01	2196842.06	-	-
13	566603.57	2196838.31	-	-
14	566584.46	2196838.41	-	-
15	566558.81	2196845.16	-	-
16	566496.86	2196882.65	-	-
17	566445.18	2196916.34	-	-
18	566349.37	2196970.76	-	-
19	566308.61	2197001.98	-	-
20	566309.24	2197001.29	-	-
21	566335.47	2196978.95	-	-
22	566354.46	2196966.65	-	-
23	566400.34	2196940.59	-	-
24	566450.27	2196912.24	-	-
25	566501.94	2196878.55	-	-
26	566509.41	2196873.17	-	-
27	566536.59	2196853.6	-	-
28	566563.89	2196841.05	-	-
29	566589.54	2196834.31	-	-



ДОКУМЕНТ ПОДПИСАН
ЭЛЕКТРОННОЙ ПОДПИСЬЮ

Сертификат: 00ВВ056В7401СВ38Д2В3576АСДС8425108

Владелец: ФЕДЕРАЛЬНАЯ СЛУЖБА ГОСУДАРСТВЕННОЙ

РЕГИСТРАЦИИ, КАДАСТРА И КАРТОГРАФИИ

Действителен: с 27.06.2023 по 19.09.2024

полное наименование должности

инициалы, фамилия

Земельный участок

вид объекта недвижимости

Лист № 11 раздела 4.2

Всего листов раздела 4.2: 22

Всего разделов: 8

Всего листов выписки: 83

18.10.2023г. № КУВИ-001/2023-237208347

Кадастровый номер:

47:03:0000000:20059

1	2	3	4	5
1	566608.65	2196834.21	-	-
1	572588.39	2192259.77	-	-
2	572550.57	2192277.27	-	-
3	572522.42	2192289.9	-	-
4	572505.69	2192299.3	-	-
5	572471.86	2192321.95	-	-
6	572441.85	2192343.99	-	-
7	572419.77	2192358.84	-	-
8	572404.27	2192369.4	-	-
9	572374.73	2192391.19	-	-
10	572356.77	2192407.58	-	-
11	572337.1	2192430.51	-	-
12	572316.83	2192457.05	-	-
13	572296.97	2192481.66	-	-
14	572284.02	2192496.94	-	-
15	572271.86	2192506.91	-	-
16	572262.65	2192512.25	-	-
17	572255.83	2192516.69	-	-
18	572273.5	2192502.13	-	-
19	572294.17	2192477.32	-	-
20	572322.29	2192440.11	-	-
21	572365.55	2192391.05	-	-
22	572397.53	2192368.41	-	-
23	572427.64	2192349.33	-	-
24	572463.34	2192323.3	-	-
25	572499.57	2192295.63	-	-
26	572530.78	2192278.57	-	-
27	572580.28	2192257.86	-	-
28	572617.7	2192238.6	-	-



ДОКУМЕНТ ПОДПИСАН
ЭЛЕКТРОННОЙ ПОДПИСЬЮ

Сертификат: 00ВВ056В7401СВ38Д2В3576АСДС8425108

Владелец: ФЕДЕРАЛЬНАЯ СЛУЖБА ГОСУДАРСТВЕННОЙ

РЕГИСТРАЦИИ, КАДАСТРА И КАРТОГРАФИИ

Действителен: с 27.06.2023 по 19.09.2024

полное наименование должности

инициалы, фамилия

Земельный участок

вид объекта недвижимости

Лист № 12 раздела 4.2

Всего листов раздела 4.2: 22

Всего разделов: 8

Всего листов выписки: 83

18.10.2023г. № КУВИ-001/2023-237208347

Кадастровый номер:

47:03:0000000:20059

1	2	3	4	5
1	572588.39	2192259.77	-	-
1	565718.35	2199131.59	-	-
2	565713.44	2199143.78	-	-
3	565712.66	2199158.79	-	-
4	565718.69	2199178.76	-	-
5	565732.8	2199207.05	-	-
6	565754.73	2199237.01	-	-
7	565804.69	2199294.41	-	-
8	565827.39	2199319.82	-	-
9	565838.31	2199337.71	-	-
10	565845.13	2199357.45	-	-
11	565844.1	2199388.93	-	-
12	565841.07	2199397.14	-	-
13	565840.33	2199397.42	-	-
14	565840.38	2199399.03	-	-
15	565836.25	2199410.23	-	-
16	565817.36	2199445.42	-	-
17	565806.13	2199462.46	-	-
18	565804.28	2199461.67	-	-
19	565812.28	2199449.53	-	-
20	565831.17	2199414.34	-	-
21	565839.01	2199393.04	-	-
22	565841.85	2199368.79	-	-
23	565835.49	2199343.3	-	-
24	565822.3	2199323.93	-	-
25	565755.59	2199249.24	-	-
26	565730.26	2199216.35	-	-
27	565707.93	2199185.75	-	-
28	565705.45	2199155.15	-	-



ДОКУМЕНТ ПОДПИСАН
ЭЛЕКТРОННОЙ ПОДПИСЬЮ

Сертификат: 00ВВ056В7401СВ38Д2В3576АСДС8425108

Владелец: ФЕДЕРАЛЬНАЯ СЛУЖБА ГОСУДАРСТВЕННОЙ

РЕГИСТРАЦИИ, КАДАСТРА И КАРТОГРАФИИ

Действителен: с 27.06.2023 по 19.09.2024

полное наименование должности

инициалы, фамилия

Земельный участок

вид объекта недвижимости

Лист № 13 раздела 4.2

Всего листов раздела 4.2: 22

Всего разделов: 8

Всего листов выписки: 83

18.10.2023г. № КУВИ-001/2023-237208347

Кадастровый номер:

47:03:0000000:20059

1	2	3	4	5
1	565718.35	2199131.59	-	-
1	569094.61	2194615.71	-	-
2	569078.74	2194629.86	-	-
3	569061.05	2194648.3	-	-
4	569049.09	2194664.02	-	-
5	569042.56	2194672.6	-	-
6	569030.09	2194695.03	-	-
7	569021.82	2194715.03	-	-
8	569018.51	2194724.92	-	-
9	569012.99	2194747.43	-	-
10	569008.99	2194775.66	-	-
11	569006.21	2194844.84	-	-
12	569004.05	2194898.64	-	-
13	569002.11	2194946.93	-	-
14	568997.34	2194986.64	-	-
15	568995.1	2194997.2	-	-
16	568981.88	2195035.55	-	-
17	568978.76	2195044.6	-	-
18	568958.91	2195085.18	-	-
19	568933.13	2195131.7	-	-
20	568906.34	2195180.04	-	-
21	568884.09	2195220.19	-	-
22	568869.28	2195241.95	-	-
23	568864.21	2195249.41	-	-
24	568838.33	2195280.02	-	-
25	568822.69	2195295.31	-	-
26	568800.13	2195314.11	-	-
27	568797.39	2195316.11	-	-
28	568833.24	2195284.13	-	-



ДОКУМЕНТ ПОДПИСАН
ЭЛЕКТРОННОЙ ПОДПИСЬЮ

Сертификат: 00ВВ056В7401СВ38Д2В3576АСДС8425108

Владелец: ФЕДЕРАЛЬНАЯ СЛУЖБА ГОСУДАРСТВЕННОЙ

РЕГИСТРАЦИИ, КАДАСТРА И КАРТОГРАФИИ

Действителен: с 27.06.2023 по 19.09.2024

полное наименование должности

инициалы, фамилия

Земельный участок

вид объекта недвижимости

Лист № 14 раздела 4.2

Всего листов раздела 4.2: 22

Всего разделов: 8

Всего листов выписки: 83

18.10.2023г. № КУВИ-001/2023-237208347

Кадастровый номер:

47:03:0000000:20059

1	2	3	4	5
29	568859.13	2195253.52	-	-
30	568879.01	2195224.3	-	-
31	568953.83	2195089.3	-	-
32	568973.67	2195048.71	-	-
33	568990.01	2195001.31	-	-
34	568997.03	2194951.03	-	-
35	569003.91	2194779.77	-	-
36	569011.98	2194732.69	-	-
37	569025.01	2194699.14	-	-
38	569037.47	2194676.71	-	-
39	569055.97	2194652.41	-	-
40	569073.66	2194633.97	-	-
41	569091.42	2194618.14	-	-
1	569094.61	2194615.71	-	-
1	565983.81	2197478.9	-	-
2	565981.18	2197500	-	-
3	565977.15	2197532.45	-	-
4	565976.76	2197543.56	-	-
5	565975.36	2197585.41	-	-
6	565975.16	2197632.05	-	-
7	565975.12	2197642.47	-	-
8	565974.36	2197681.27	-	-
9	565968.7	2197717.3	-	-
10	565965.41	2197731.99	-	-
11	565955.44	2197776.7	-	-
12	565944.61	2197826.86	-	-
13	565939.78	2197849.57	-	-
14	565932.13	2197883.28	-	-
15	565915.65	2197937.66	-	-



ДОКУМЕНТ ПОДПИСАН
ЭЛЕКТРОННОЙ ПОДПИСЬЮ

Сертификат: 00ВВ056В7401СВ38Д2В3576АСДС8425108

Владелец: ФЕДЕРАЛЬНАЯ СЛУЖБА ГОСУДАРСТВЕННОЙ

РЕГИСТРАЦИИ, КАДАСТРА И КАРТОГРАФИИ

Действителен: с 27.06.2023 по 19.09.2024

полное наименование должности

инициалы, фамилия

Земельный участок

вид объекта недвижимости

Лист № 15 раздела 4.2

Всего листов раздела 4.2: 22

Всего разделов: 8

Всего листов выписки: 83

18.10.2023г. № КУВИ-001/2023-237208347

Кадастровый номер:

47:03:0000000:20059

1	2	3	4	5
16	565909.9	2197956.64	-	-
17	565901.52	2197979.88	-	-
18	565896.73	2197990.39	-	-
19	565877.79	2198031.94	-	-
20	565855.83	2198072.76	-	-
21	565849.66	2198084.22	-	-
22	565840.63	2198110.17	-	-
23	565838.96	2198124.21	-	-
24	565843.39	2198146.81	-	-
25	565855.42	2198164.68	-	-
26	565872.58	2198185.38	-	-
27	565884.45	2198205.07	-	-
28	565889.13	2198212.83	-	-
29	565896.49	2198237.57	-	-
30	565899.04	2198266.97	-	-
31	565897.6	2198299.29	-	-
32	565893.21	2198317.71	-	-
33	565888.31	2198338.25	-	-
34	565871.82	2198380.49	-	-
35	565847.79	2198442.06	-	-
36	565840.08	2198476.01	-	-
37	565839.7	2198490.34	-	-
38	565842.13	2198507.36	-	-
39	565844.13	2198521.45	-	-
40	565856.84	2198569.71	-	-
41	565861.35	2198586.86	-	-
42	565873.83	2198632.17	-	-
43	565876.84	2198643.08	-	-
44	565882.74	2198683.78	-	-



ДОКУМЕНТ ПОДПИСАН
ЭЛЕКТРОННОЙ ПОДПИСЬЮ

Сертификат: 00ВВ056В7401СВ38D2В3576АСDC8425108

Владелец: ФЕДЕРАЛЬНАЯ СЛУЖБА ГОСУДАРСТВЕННОЙ

РЕГИСТРАЦИИ, КАДАСТРА И КАРТОГРАФИИ

Действителен: с 27.06.2023 по 19.09.2024

полное наименование должности

инициалы, фамилия

Земельный участок

вид объекта недвижимости

Лист № 16 раздела 4.2

Всего листов раздела 4.2: 22

Всего разделов: 8

Всего листов выписки: 83

18.10.2023г. № КУВИ-001/2023-237208347

Кадастровый номер:

47:03:0000000:20059

1	2	3	4	5
45	565883.08	2198697.05	-	-
46	565883.56	2198714.8	-	-
47	565880.54	2198739.06	-	-
48	565875.41	2198761.99	-	-
49	565872.89	2198769.92	-	-
50	565851.33	2198838.06	-	-
51	565843.69	2198862.19	-	-
52	565832.98	2198897.03	-	-
53	565821.51	2198934.35	-	-
54	565812.53	2198958.3	-	-
55	565808.24	2198969.73	-	-
56	565787.75	2199017.75	-	-
57	565779.23	2199033.61	-	-
58	565760.4	2199066.23	-	-
59	565730.57	2199111.62	-	-
60	565723.57	2199122.04	-	-
61	565729.44	2199111.32	-	-
62	565762.45	2199059.48	-	-
63	565816.43	2198938.46	-	-
64	565838.61	2198866.3	-	-
65	565870.32	2198766.1	-	-
66	565878.47	2198718.91	-	-
67	565871.75	2198647.19	-	-
68	565851.83	2198572.94	-	-
69	565836.94	2198497.68	-	-
70	565842.71	2198446.18	-	-
71	565883.23	2198342.36	-	-
72	565889.87	2198316.57	-	-
73	565893.95	2198271.08	-	-



ДОКУМЕНТ ПОДПИСАН
ЭЛЕКТРОННОЙ ПОДПИСЬЮ

Сертификат: 00ВВ056В7401СВ38D2В3576АСDC8425108

Владелец: ФЕДЕРАЛЬНАЯ СЛУЖБА ГОСУДАРСТВЕННОЙ

РЕГИСТРАЦИИ, КАДАСТРА И КАРТОГРАФИИ

Действителен: с 27.06.2023 по 19.09.2024

полное наименование должности

инициалы, фамилия

Земельный участок

вид объекта недвижимости

Лист № 17 раздела 4.2

Всего листов раздела 4.2: 22

Всего разделов: 8

Всего листов выписки: 83

18.10.2023г. № КУВИ-001/2023-237208347

Кадастровый номер:

47:03:0000000:20059

1	2	3	4	5
74	565891.4	2198241.68	-	-
75	565884.05	2198216.93	-	-
76	565867.49	2198189.48	-	-
77	565850.34	2198168.79	-	-
78	565835.57	2198142.56	-	-
79	565835.54	2198114.28	-	-
80	565844.58	2198088.33	-	-
81	565896.44	2197983.99	-	-
82	565934.7	2197853.68	-	-
83	565963.61	2197721.41	-	-
84	565970.03	2197646.58	-	-
85	565972.06	2197536.56	-	-
86	565978.72	2197483.01	-	-
87	565981.63	2197470.99	-	-
88	565985.74	2197470.91	-	-
1	565983.81	2197478.9	-	-



ДОКУМЕНТ ПОДПИСАН
ЭЛЕКТРОННОЙ ПОДПИСЬЮ

Сертификат: 00ВВ056В7401СВ38D2В3576АСDС8425108

Владелец: ФЕДЕРАЛЬНАЯ СЛУЖБА ГОСУДАРСТВЕННОЙ

РЕГИСТРАЦИИ, КАДАСТРА И КАРТОГРАФИИ

Действителен: с 27.06.2023 по 19.09.2024

полное наименование должности

инициалы, фамилия

Земельный участок

вид объекта недвижимости

Лист № 18 раздела 4.2

Всего листов раздела 4.2: 22

Всего разделов: 8

Всего листов выписки: 83

18.10.2023г. № КУВИ-001/2023-237208347

Кадастровый номер:

47:03:0000000:20059

Сведения о характерных точках границы части (частей) земельного участка

Учетный номер части: 47:03:0000000:20059/2

Система координат

Номер точки	Координаты, м		Описание закрепления на местности	Средняя квадратичная погрешность определения координат характерных точек границ земельного участка, м
	X	Y		
1	2	3	4	5
1	573307.93	2191075.4	-	-
2	573306.75	2191078.77	-	-
3	573302.67	2191089.02	-	-
4	573279.13	2191071.68	-	-
5	573284.67	2191056.15	-	-
1	573307.93	2191075.4	-	-
1	572062.01	2192651.8	-	-
2	572059.89	2192653.02	-	-
3	572058.55	2192653.8	-	-
4	572050.65	2192658.37	-	-
5	572048.18	2192659.8	-	-
6	572043.62	2192662.19	-	-
7	572037.91	2192648.95	-	-
8	572056.33	2192638.61	-	-
1	572062.01	2192651.8	-	-



ДОКУМЕНТ ПОДПИСАН
ЭЛЕКТРОННОЙ ПОДПИСЬЮ

Сертификат: 00ВВ056В7401СВ38D2В3576АСDC8425108

Владелец: ФЕДЕРАЛЬНАЯ СЛУЖБА ГОСУДАРСТВЕННОЙ

РЕГИСТРАЦИИ, КАДАСТРА И КАРТОГРАФИИ

Действителен: с 27.06.2023 по 19.09.2024

полное наименование должности

инициалы, фамилия

Земельный участок

вид объекта недвижимости

Лист № 19 раздела 4.2

Всего листов раздела 4.2: 22

Всего разделов: 8

Всего листов выписки: 83

18.10.2023г. № КУВИ-001/2023-237208347

Кадастровый номер:

47:03:0000000:20059

Сведения о характерных точках границы части (частей) земельного участка

Учетный номер части: 47:03:0000000:20059/3

Система координат

Номер точки	Координаты, м		Описание закрепления на местности	Средняя квадратичная погрешность определения координат характерных точек границ земельного участка, м
	X	Y		
1	2	3	4	5
1	570103.07	2193718.98	-	-
2	570096.53	2193727.37	-	-
3	570077.55	2193752.16	-	-
4	570062.06	2193777.62	-	-
5	570043.1	2193804.23	-	-
6	570010.42	2193851.79	-	-
7	569978.27	2193902.87	-	-
8	569970.92	2193898.68	-	-
9	569973.04	2193895.29	-	-
10	569976.92	2193897.5	-	-
11	570007.08	2193849.59	-	-
12	570039.82	2193801.94	-	-
13	570094.05	2193725.85	-	-
14	570147.54	2193640.52	-	-
15	570163.78	2193611.13	-	-
16	570180.92	2193564.05	-	-
17	570196.38	2193527.2	-	-
18	570250.58	2193458.46	-	-
19	570247.31	2193455.33	-	-
20	570250.06	2193452.43	-	-
21	570255.97	2193458.09	-	-
22	570199.86	2193529.25	-	-
23	570184.65	2193565.51	-	-
24	570167.43	2193612.79	-	-



ДОКУМЕНТ ПОДПИСАН
ЭЛЕКТРОННОЙ ПОДПИСЬЮ

Сертификат: 00ВВ056В7401СВ38D2В3576АСDС8425108

Владелец: ФЕДЕРАЛЬНАЯ СЛУЖБА ГОСУДАРСТВЕННОЙ

РЕГИСТРАЦИИ, КАДАСТРА И КАРТОГРАФИИ

Действителен: с 27.06.2023 по 19.09.2024

полное наименование должности

инициалы, фамилия

Земельный участок

вид объекта недвижимости

Лист № 20 раздела 4.2

Всего листов раздела 4.2: 22

Всего разделов: 8

Всего листов выписки: 83

18.10.2023г. № КУВИ-001/2023-237208347

Кадастровый номер:

47:03:0000000:20059

1	2	3	4	5
25	570150.99	2193642.55	-	-
1	570103.07	2193718.98	-	-
1	571385.29	2193042.01	-	-
2	571384.97	2193042.13	-	-
3	571374.83	2193043.58	-	-
4	571334.74	2193033.8	-	-
5	571333.34	2193029.34	-	-
1	571385.29	2193042.01	-	-
1	572055.56	2192655.53	-	-
2	572050.65	2192658.37	-	-
3	572048.18	2192659.8	-	-
4	572044.27	2192661.84	-	-
5	571962.62	2192684.16	-	-
6	571938.93	2192687.8	-	-
7	571927.97	2192689.49	-	-
8	572052.2	2192655.53	-	-
1	572055.56	2192655.53	-	-
1	572307.7	2192468.37	-	-
2	572296.97	2192481.66	-	-
3	572285.41	2192495.3	-	-
4	572293.8	2192480.5	-	-
1	572307.7	2192468.37	-	-



ДОКУМЕНТ ПОДПИСАН
ЭЛЕКТРОННОЙ ПОДПИСЬЮ

Сертификат: 00ВВ056В7401СВ38D2В3576АСDC8425108

Владелец: ФЕДЕРАЛЬНАЯ СЛУЖБА ГОСУДАРСТВЕННОЙ

РЕГИСТРАЦИИ, КАДАСТРА И КАРТОГРАФИИ

Действителен: с 27.06.2023 по 19.09.2024

полное наименование должности

инициалы, фамилия

Земельный участок

вид объекта недвижимости

Лист № 21 раздела 4.2

Всего листов раздела 4.2: 22

Всего разделов: 8

Всего листов выписки: 83

18.10.2023г. № КУВИ-001/2023-237208347

Кадастровый номер:

47:03:0000000:20059

Сведения о характерных точках границы части (частей) земельного участка

Учетный номер части: 47:03:0000000:20059/4

Система координат

Номер точки	Координаты, м		Описание закрепления на местности	Средняя квадратичная погрешность определения координат характерных точек границ земельного участка, м
	X	Y		
1	2	3	4	5
1	572204.3	2192550.29	-	-
2	572204.05	2192550.45	-	-
3	572200.9	2192552.54	-	-
4	572200.85	2192552.43	-	-
5	572198.7	2192553.99	-	-
6	572189.36	2192560.18	-	-
7	572178.15	2192568.88	-	-
8	572156.61	2192583.64	-	-
9	572140.97	2192594.67	-	-
10	572139.5	2192594.65	-	-
11	572115.35	2192612.9	-	-
12	572115.38	2192612.94	-	-
13	572114.33	2192613.7	-	-
14	572103.41	2192621.28	-	-
15	572113.58	2192617.86	-	-
16	572113.6	2192617.86	-	-
17	572110.36	2192620.22	-	-
18	572102.2	2192625.91	-	-
19	572091.88	2192629.38	-	-
20	572083.77	2192638.77	-	-
21	572080.18	2192641.28	-	-
22	572072.49	2192645.73	-	-
23	572089.29	2192626.29	-	-
24	572089.59	2192626.02	-	-



ДОКУМЕНТ ПОДПИСАН
ЭЛЕКТРОННОЙ ПОДПИСЬЮ

Сертификат: 00ВВ056В7401СВ38D2В3576АСDС8425108

Владелец: ФЕДЕРАЛЬНАЯ СЛУЖБА ГОСУДАРСТВЕННОЙ

РЕГИСТРАЦИИ, КАДАСТРА И КАРТОГРАФИИ

Действителен: с 27.06.2023 по 19.09.2024

полное наименование должности

инициалы, фамилия

Земельный участок

вид объекта недвижимости

Лист № 22 раздела 4.2

Всего листов раздела 4.2: 22

Всего разделов: 8

Всего листов выписки: 83

18.10.2023г. № КУВИ-001/2023-237208347

Кадастровый номер:

47:03:0000000:20059

1	2	3	4	5
25	572112.03	2192610.43	-	-
26	572131.35	2192596.57	-	-
27	572154.34	2192580.34	-	-
28	572177.26	2192564.64	-	-
29	572200.58	2192547.68	-	-
30	572225.25	2192530.18	-	-
31	572226.41	2192529.81	-	-
32	572227.38	2192530.05	-	-
33	572228.1	2192530.74	-	-
34	572228.41	2192531.69	-	-
35	572228.21	2192532.67	-	-
36	572227.57	2192533.44	-	-
37	572204.19	2192550.02	-	-
38	572204.3	2192550.29	-	-



ДОКУМЕНТ ПОДПИСАН
ЭЛЕКТРОННОЙ ПОДПИСЬЮ

Сертификат: 00ВВ056В7401СВ38D2В3576АСDC8425108

Владелец: ФЕДЕРАЛЬНАЯ СЛУЖБА ГОСУДАРСТВЕННОЙ

РЕГИСТРАЦИИ, КАДАСТРА И КАРТОГРАФИИ

Действителен: с 27.06.2023 по 19.09.2024

полное наименование должности

инициалы, фамилия

Сведения о характеристиках объекта недвижимости

На основании запроса от 06.02.2024, поступившего на рассмотрение 06.02.2024, сообщаем, что согласно записям Единого государственного реестра недвижимости:

Раздел 1 Лист 1

Земельный участок			
вид объекта недвижимости			
Лист № 1 раздела 1	Всего листов раздела 1: 3	Всего разделов: 7	Всего листов выписки: 20
06.02.2024г. № КУВИ-001/2024-38128630			
Кадастровый номер:	47:03:0301002:646		
Номер кадастрового квартала:	47:03:0301002		
Дата присвоения кадастрового номера:	29.12.2023		
Ранее присвоенный государственный учетный номер:	данные отсутствуют		
Местоположение:	Российская Федерация, Ленинградская область, Приозерский муниципальный район, Приозерское городское поселение, г. Приозерск		
Площадь:	38112 +/- 95		
Кадастровая стоимость, руб.:	19183294.08		
Кадастровые номера расположенных в пределах земельного участка объектов недвижимости:	47:03:0000000:21135, 47:03:0000000:20422		
Кадастровые номера объектов недвижимости, из которых образован объект недвижимости:	данные отсутствуют		
Кадастровые номера образованных объектов недвижимости:	данные отсутствуют		
Категория земель:	Земли населенных пунктов		
Виды разрешенного использования:	земельные участки (территории) общего пользования		
Сведения о кадастровом инженерере:	Калачева Любовь Юрьевна, СНИЛС 007-637-833 60, договор на выполнение кадастровых работ от 31.03.2023 № 4, дата завершения кадастровых работ: 28.12.2023		
Сведения о лесах, водных объектах и об иных природных объектах, расположенных в пределах земельного участка:	данные отсутствуют		
Сведения о том, что земельный участок полностью расположен в границах зоны с особыми условиями использования территории, территории объекта культурного наследия, публичного сервитута:	данные отсутствуют		



ДОКУМЕНТ ПОДПИСАН
ЭЛЕКТРОННОЙ ПОДПИСЬЮ

Сертификат: 00ВВ056В7401СВ38D2В3576ACDC8425108

Владелец: ФЕДЕРАЛЬНАЯ СЛУЖБА ГОСУДАРСТВЕННОЙ

РЕГИСТРАЦИИ, КАДАСТРА И КАРТОГРАФИИ

Действителен: с 27.06.2023 по 19.09.2024

полное наименование должности

инициалы, фамилия

Земельный участок			
вид объекта недвижимости			
Лист № 2 раздела 1	Всего листов раздела 1: 3	Всего разделов: 7	Всего листов выписки: 20
06.02.2024г. № КУВИ-001/2024-38128630			
Кадастровый номер:		47:03:0301002:646	
Сведения о том, что земельный участок расположен в границах особой экономической зоны, территории опережающего социально-экономического развития, зоны территориального развития в Российской Федерации, игровой зоны:		данные отсутствуют	
Сведения о том, что земельный участок расположен в границах особо охраняемой природной территории, охотничьих угодий, лесничеств:		данные отсутствуют	
Сведения о результатах проведения государственного земельного надзора:		данные отсутствуют	
Сведения о расположении земельного участка в границах территории, в отношении которой утвержден проект межевания территории:		данные отсутствуют	
Условный номер земельного участка:		данные отсутствуют	
Сведения о принятии акта и (или) заключении договора, предусматривающих предоставление в соответствии с земельным законодательством исполнительным органом государственным органом власти или органом местного самоуправления, находящегося в государственной или муниципальной собственности земельного участка для строительства наемного дома социального использования или наемного дома коммерческого использования:		данные отсутствуют	
Сведения о том, что земельный участок или земельные участки образованы на основании решения об изъятии земельного участка и (или) расположенного на нем объекта недвижимости для государственных или муниципальных нужд:		данные отсутствуют	
Сведения о том, что земельный участок образован из земель или земельного участка, государственная собственность на которые не разграничена:		данные отсутствуют	
Сведения о наличии земельного спора о местоположении границ земельных участков:		данные отсутствуют	
Статус записи об объекте недвижимости:		Сведения об объекте недвижимости имеют статус "актуальные"	
Особые отметки:		Граница земельного участка состоит из 2 контуров. Учетные номера контуров и их площади: 1 - 12219.75 кв.м, 2 - 25891.96 кв.м. Сведения об ограничениях права на объект недвижимости, обременениях данного объекта, не зарегистрированных в реестре прав, ограничений прав и	



ДОКУМЕНТ ПОДПИСАН
ЭЛЕКТРОННОЙ ПОДПИСЬЮ

Сертификат: 00ВВ056В7401СВ38D2В3576АСDС8425108

Владелец: ФЕДЕРАЛЬНАЯ СЛУЖБА ГОСУДАРСТВЕННОЙ

РЕГИСТРАЦИИ, КАДАСТРА И КАРТОГРАФИИ

Действителен: с 27.06.2023 по 19.09.2024

полное наименование должности

инициалы, фамилия

Земельный участок			
вид объекта недвижимости			
Лист № 3 раздела 1	Всего листов раздела 1: 3	Всего разделов: 7	Всего листов выписки: 20
06.02.2024г. № КУВИ-001/2024-38128630			
Кадастровый номер:		47:03:0301002:646	
		<p>обременений недвижимого имущества: вид ограничения (обременения): ограничения прав на земельный участок, предусмотренные статьей 56 Земельного кодекса Российской Федерации; срок действия: с 29.12.2023; реквизиты документа-основания: документ, содержащий необходимые для внесения в государственный кадастр недвижимости сведения об установлении или изменении территориальной зоны или зоны с особыми условиями использования территорий, либо об отмене установления такой зоны от 02.10.2023 № PVD-0123/2023-51605; охранная зона газопровода: «Наружный газопровод от 02.10.2023 № PVD-0123/2023-51605; распоряжение об установлении зон с особыми условиями использования территории в связи с размещением газораспределительных сетей от 28.07.2023 № 1159 выдан: Ленинградский областной комитет по управлению государственным имуществом (Леноблкомимущество). вид ограничения (обременения): ограничения прав на земельный участок, предусмотренные статьей 56 Земельного кодекса Российской Федерации; срок действия: с 29.12.2023; реквизиты документа-основания: доверенность от 21.05.2020 № 7989171; иной документ, содержащий описание объекта от 28.04.2021 № PVD-0123/2021-22087; документ, содержащий необходимые для внесения в государственный кадастр недвижимости сведения об установлении или изменении территориальной зоны или зоны с особыми условиями использования территорий, либо об отмене установления такой зоны от 29.04.2021 № PVD-0123/2021-22087. вид ограничения (обременения): ограничения прав на земельный участок, предусмотренные статьей 56 Земельного кодекса Российской Федерации; срок действия: с 29.12.2023; реквизиты документа-основания: документ, содержащий необходимые для внесения в государственный кадастр недвижимости сведения об установлении или изменении территориальной зоны или зоны с особыми условиями использования территорий, либо об отмене установления такой зоны от 31.01.2023 № PVD-0123/2023-10352; иной документ, содержащий описание объекта от 10.02.2023 № PVD-0123/2023-10352; доверенность от 23.08.2022 № 2495574. Сведения, необходимые для заполнения раздела: 2 - Сведения о зарегистрированных правах, отсутствуют.</p>	
Получатель выписки:		Зубкова Ольга Сергеевна	

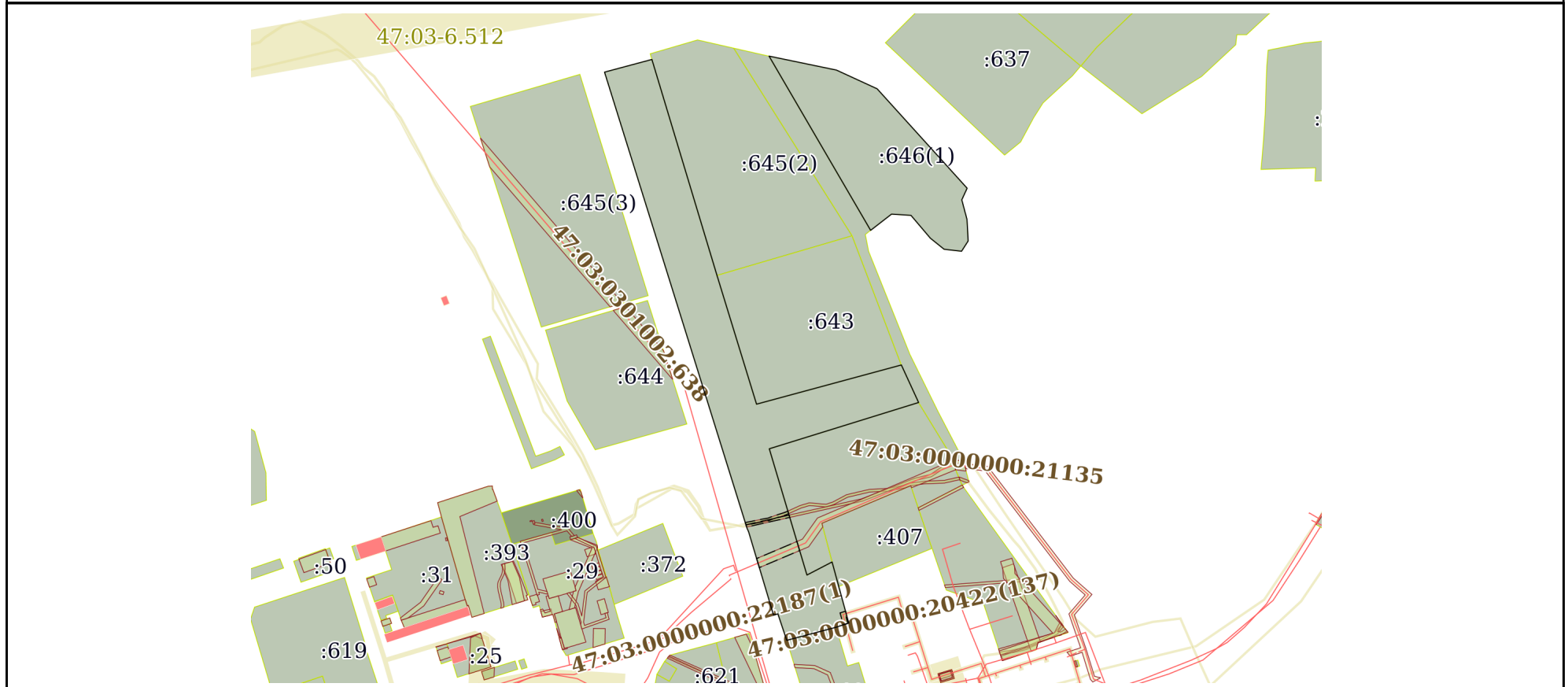
	<p>ДОКУМЕНТ ПОДПИСАН ЭЛЕКТРОННОЙ ПОДПИСЬЮ</p>	
<p>Сертификат: 00BV056B7401CB38D2B3576ACDC8425108</p>	<p>Владелец: ФЕДЕРАЛЬНАЯ СЛУЖБА ГОСУДАРСТВЕННОЙ РЕГИСТРАЦИИ, КАДАСТРА И КАРТОГРАФИИ</p>	<p>инициалы, фамилия</p>
<p>полное наименование должности</p>	<p>Действителен: с 27.06.2023 по 19.09.2024</p>	

Выписка из Единого государственного реестра недвижимости об объекте недвижимости

Описание местоположения земельного участка

Земельный участок			
вид объекта недвижимости			
Лист № 1 раздела 3	Всего листов раздела 3: 3	Всего разделов: 7	Всего листов выписки: 20
06.02.2024г. № КУВИ-001/2024-38128630			
Кадастровый номер:		47:03:0301002:646	

План (чертеж, схема) земельного участка



Масштаб 1:5000

Условные обозначения:



ДОКУМЕНТ ПОДПИСАН
ЭЛЕКТРОННОЙ ПОДПИСЬЮ

Сертификат: 00ВВ056В7401СВ38D2В3576АСDC8425108

Владелец: ФЕДЕРАЛЬНАЯ СЛУЖБА ГОСУДАРСТВЕННОЙ

РЕГИСТРАЦИИ, КАДАСТРА И КАРТОГРАФИИ

Действителен: с 27.06.2023 по 19.09.2024

полное наименование должности

инициалы, фамилия

Земельный участок

вид объекта недвижимости

Лист № 2 раздела 3

Всего листов раздела 3: 3

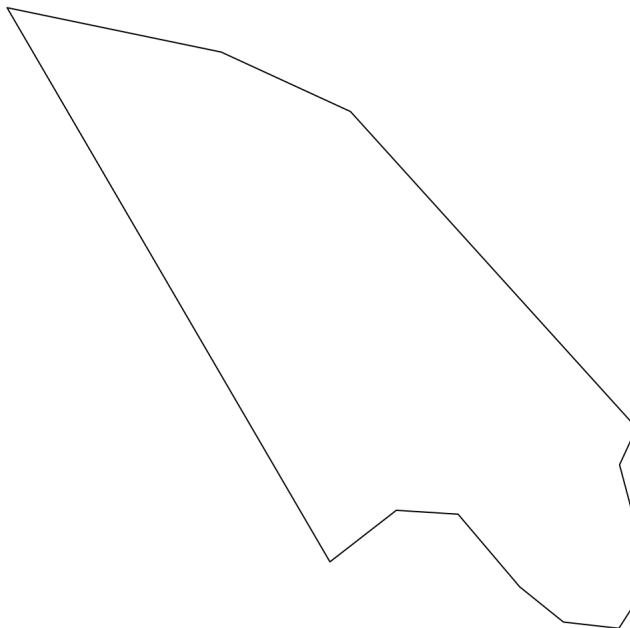
Всего разделов: 7

Всего листов выписки: 20

06.02.2024г. № КУВИ-001/2024-38128630

Кадастровый номер:

47:03:0301002:646



Масштаб 1:2000

Условные обозначения:

ДОКУМЕНТ ПОДПИСАН
ЭЛЕКТРОННОЙ ПОДПИСЬЮ

Сертификат: 00ВВ056В7401СВ38D2В3576АСDС8425108

Владелец: ФЕДЕРАЛЬНАЯ СЛУЖБА ГОСУДАРСТВЕННОЙ
РЕГИСТРАЦИИ, КАДАСТРА И КАРТОГРАФИИ
Действителен: с 27.06.2023 по 19.09.2024

полное наименование должности

инициалы, фамилия

Земельный участок

вид объекта недвижимости

Лист № 3 раздела 3

Всего листов раздела 3: 3

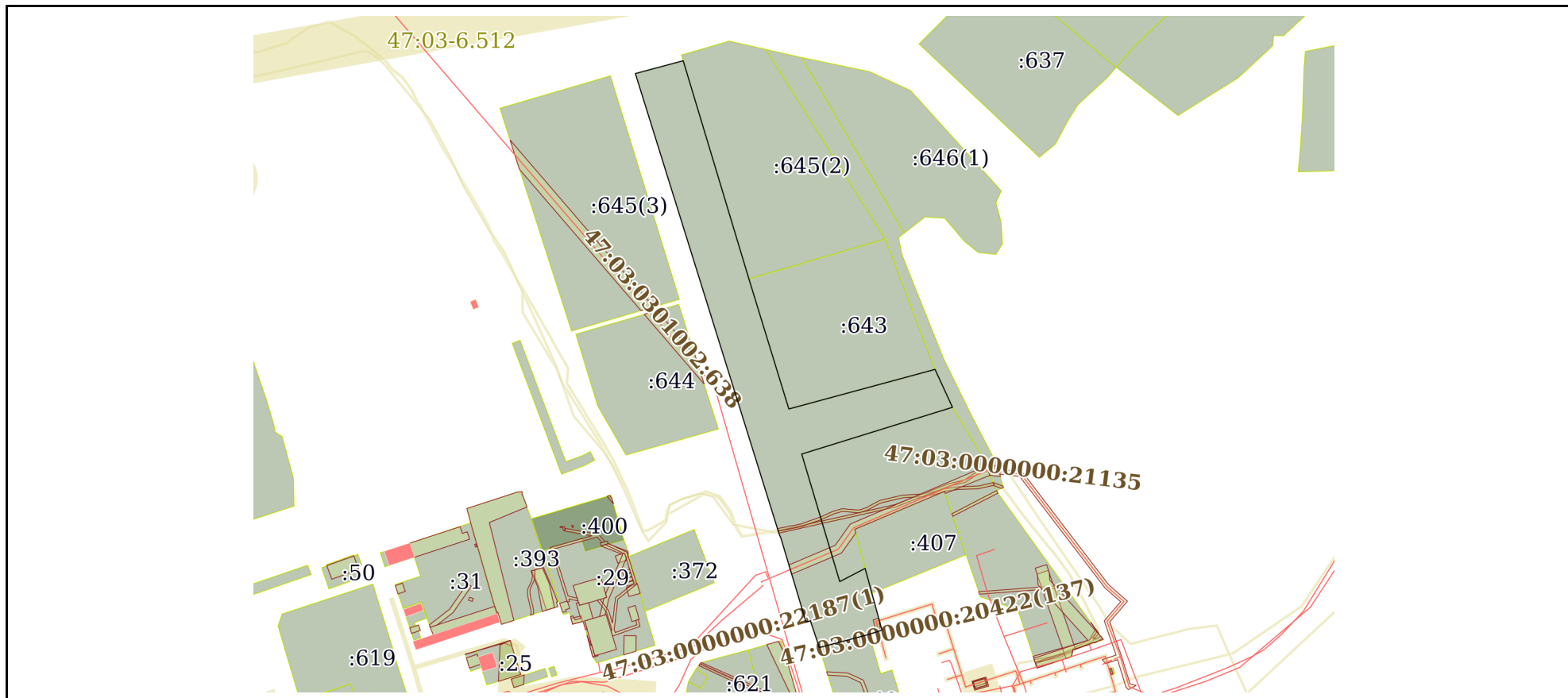
Всего разделов: 7

Всего листов выписки: 20

06.02.2024г. № КУВИ-001/2024-38128630

Кадастровый номер:

47:03:0301002:646



Масштаб 1:5000

Условные обозначения:



ДОКУМЕНТ ПОДПИСАН
ЭЛЕКТРОННОЙ ПОДПИСЬЮ

Сертификат: 00ВВ056В7401СВ38D2В3576АСDС8425108

Владелец: ФЕДЕРАЛЬНАЯ СЛУЖБА ГОСУДАРСТВЕННОЙ

РЕГИСТРАЦИИ, КАДАСТРА И КАРТОГРАФИИ

Действителен: с 27.06.2023 по 19.09.2024

полное наименование должности

инициалы, фамилия

Выписка из Единого государственного реестра недвижимости об объекте недвижимости

Описание местоположения земельного участка

Земельный участок			
вид объекта недвижимости			
Лист № 1 раздела 3.1	Всего листов раздела 3.1: 2	Всего разделов: 7	Всего листов выписки: 20
06.02.2024г. № КУВИ-001/2024-38128630			
Кадастровый номер:		47:03:0301002:646	

Описание местоположения границ земельного участка							
№ п/п	Номер точки		Дирекционный угол	Горизонтальное проложение, м	Описание закрепления на местности	Кадастровые номера смежных участков	Сведения об адресах правообладателей смежных земельных участков
	начальная	конечная					
1	2	3	4	5	6	7	8
1	1.1.1	1.1.2	75°1.1'	41.78	-	данные отсутствуют	данные отсутствуют
2	1.1.2	1.1.3	163°13.7'	192.15	-	47:03:0301002:645(2)	данные отсутствуют
3	1.1.3	1.1.4	162°55.5'	114.74	-	47:03:0301002:643	данные отсутствуют
4	1.1.4	1.1.5	74°51.5'	127.79	-	47:03:0301002:643	данные отсутствуют
5	1.1.5	1.1.6	155°17.5'	35.19	-	47:03:0301002:642	данные отсутствуют
6	1.1.6	1.1.7	252°46.6'	133.17	-	47:03:0301002:645(1)	данные отсутствуют
7	1.1.7	1.1.8	163°23.5'	112.23	-	47:03:0301002:645(1)	данные отсутствуют
8	1.1.8	1.1.9	62°30.6'	24.11	-	47:03:0301002:645(1)	данные отсутствуют
9	1.1.9	1.1.10	164°42.9'	21.7	-	47:03:0301002:407	данные отсутствуют
10	1.1.10	1.1.11	164°42.4'	32.26	-	данные отсутствуют	данные отсутствуют
11	1.1.11	1.1.12	251°43.6'	11.29	-	данные отсутствуют	данные отсутствуют
12	1.1.12	1.1.13	255°8.8'	43.58	-	47:03:0301002:40	адрес отсутствует
13	1.1.13	1.1.14	341°28.9'	23.8	-	данные отсутствуют	данные отсутствуют
14	1.1.14	1.1.15	253°47.3'	3.83	-	данные отсутствуют	данные отсутствуют
15	1.1.15	1.1.16	343°20.3'	73.98	-	данные отсутствуют	данные отсутствуют
16	1.1.16	1.1.17	336°26.2'	3.5	-	данные отсутствуют	данные отсутствуют
17	1.1.17	1.1.1	342°39.0'	407	-	данные отсутствуют	данные отсутствуют
18	2.1.1	2.1.2	101°42.2'	58.62	-	данные отсутствуют	данные отсутствуют
19	2.1.2	2.1.3	114°41.5'	38.16	-	данные отсутствуют	данные отсутствуют
20	2.1.3	2.1.4	137°50.9'	114.28	-	данные отсутствуют	данные отсутствуют
21	2.1.4	2.1.5	204°48.1'	10.89	-	данные отсутствуют	данные отсутствуют
22	2.1.5	2.1.6	165°4.9'	17.17	-	данные отсутствуют	данные отсутствуют



ДОКУМЕНТ ПОДПИСАН
ЭЛЕКТРОННОЙ ПОДПИСЬЮ

Сертификат: 00BV056B7401CB38D2B3576ACDC8425108

Владелец: ФЕДЕРАЛЬНАЯ СЛУЖБА ГОСУДАРСТВЕННОЙ

РЕГИСТРАЦИИ, КАДАСТРА И КАРТОГРАФИИ

Действителен: с 27.06.2023 по 19.09.2024

полное наименование должности

инициалы, фамилия

Земельный участок

вид объекта недвижимости

Лист № 2 раздела 3.1

Всего листов раздела 3.1: 2

Всего разделов: 7

Всего листов выписки: 20

06.02.2024г. № КУВИ-001/2024-38128630

Кадастровый номер:

47:03:0301002:646

1	2	3	4	5	6	7	8
23	2.1.6	2.1.7	176°46.0`	18.44	-	данные отсутствуют	данные отсутствуют
24	2.1.7	2.1.8	212°39.4`	10.45	-	данные отсутствуют	данные отсутствуют
25	2.1.8	2.1.9	276°26.8`	14.96	-	данные отсутствуют	данные отсутствуют
26	2.1.9	2.1.10	308°49.6`	15.06	-	данные отсутствуют	данные отсутствуют
27	2.1.10	2.1.11	319°40.4`	25.51	-	данные отсутствуют	данные отсутствуют
28	2.1.11	2.1.12	273°35.8`	16.58	-	данные отсутствуют	данные отсутствуют
29	2.1.12	2.1.13	232°11.6`	22.53	-	данные отсутствуют	данные отсутствуют
30	2.1.13	2.1.1	329°45.3`	171.83	-	47:03:0301002:642	данные отсутствуют



ДОКУМЕНТ ПОДПИСАН
ЭЛЕКТРОННОЙ ПОДПИСЬЮ

Сертификат: 00BV056B7401CB38D2B3576ACDC8425108

Владелец: ФЕДЕРАЛЬНАЯ СЛУЖБА ГОСУДАРСТВЕННОЙ
РЕГИСТРАЦИИ, КАДАСТРА И КАРТОГРАФИИ
Действителен: с 27.06.2023 по 19.09.2024

полное наименование должности

инициалы, фамилия

Выписка из Единого государственного реестра недвижимости об объекте недвижимости

Описание местоположения земельного участка

Земельный участок			
вид объекта недвижимости			
Лист № 1 раздела 3.2	Всего листов раздела 3.2: 2	Всего разделов: 7	Всего листов выписки: 20
06.02.2024г. № КУВИ-001/2024-38128630			
Кадастровый номер:		47:03:0301002:646	

Сведения о характерных точках границы земельного участка				
Система координат МСК-47, зона 2				
Номер точки	Координаты, м		Описание закрепления на местности	Средняя квадратичная погрешность определения координат характерных точек границ земельного участка, м
	X	Y		
1	2	3	4	5
1	560255.23	2205603.69	Закрепление отсутствует	0.1
2	560243.34	2205661.09	Закрепление отсутствует	0.1
3	560227.4	2205695.76	Закрепление отсутствует	0.1
4	560142.68	2205772.45	Закрепление отсутствует	0.1
5	560132.79	2205767.88	Закрепление отсутствует	0.1
6	560116.2	2205772.3	Закрепление отсутствует	0.1
7	560097.79	2205773.34	Закрепление отсутствует	0.1
8	560088.99	2205767.7	Закрепление отсутствует	0.1
9	560090.67	2205752.83	Закрепление отсутствует	0.1
10	560100.11	2205741.1	Закрепление отсутствует	0.1
11	560119.56	2205724.59	Закрепление отсутствует	0.1
12	560120.6	2205708.04	Закрепление отсутствует	0.1
13	560106.79	2205690.24	Закрепление отсутствует	0.1
1	560255.23	2205603.69	Закрепление отсутствует	0.1
1	560241.58	2205463.55	Закрепление отсутствует	0.1
2	560252.38	2205503.91	Закрепление отсутствует	0.1
3	560068.4	2205559.36	Закрепление отсутствует	0.1
4	559958.72	2205593.05	Закрепление отсутствует	0.1
5	559992.1	2205716.4	Закрепление отсутствует	0.1
6	559960.13	2205731.11	Закрепление отсутствует	0.1
7	559920.7	2205603.91	Закрепление отсутствует	0.1
8	559813.15	2205635.99	Закрепление отсутствует	0.1

полное наименование должности		ДОКУМЕНТ ПОДПИСАН	инициалы, фамилия
		ЭЛЕКТРОННОЙ ПОДПИСЬЮ	
	Сертификат: 00ВВ056В7401СВ38D2В3576АСDC8425108		
	Владелец: ФЕДЕРАЛЬНАЯ СЛУЖБА ГОСУДАРСТВЕННОЙ		
	РЕГИСТРАЦИИ, КАДАСТРА И КАРТОГРАФИИ		
	Действителен: с 27.06.2023 по 19.09.2024		

Земельный участок

вид объекта недвижимости

Лист № 2 раздела 3.2

Всего листов раздела 3.2: 2

Всего разделов: 7

Всего листов выписки: 20

06.02.2024г. № КУВИ-001/2024-38128630

Кадастровый номер:

47:03:0301002:646

1	2	3	4	5
9	559824.28	2205657.38	Закрепление отсутствует	0.1
10	559803.35	2205663.1	Закрепление отсутствует	0.1
11	559772.23	2205671.61	Закрепление отсутствует	0.1
12	559768.69	2205660.89	Закрепление отсутствует	0.1
13	559757.52	2205618.77	Закрепление отсутствует	0.1
14	559780.09	2205611.21	Закрепление отсутствует	0.1
15	559779.02	2205607.53	Закрепление отсутствует	0.1
16	559849.89	2205586.32	Закрепление отсутствует	0.1
17	559853.1	2205584.92	Закрепление отсутствует	0.1
1	560241.58	2205463.55	Закрепление отсутствует	0.1



ДОКУМЕНТ ПОДПИСАН
ЭЛЕКТРОННОЙ ПОДПИСЬЮ

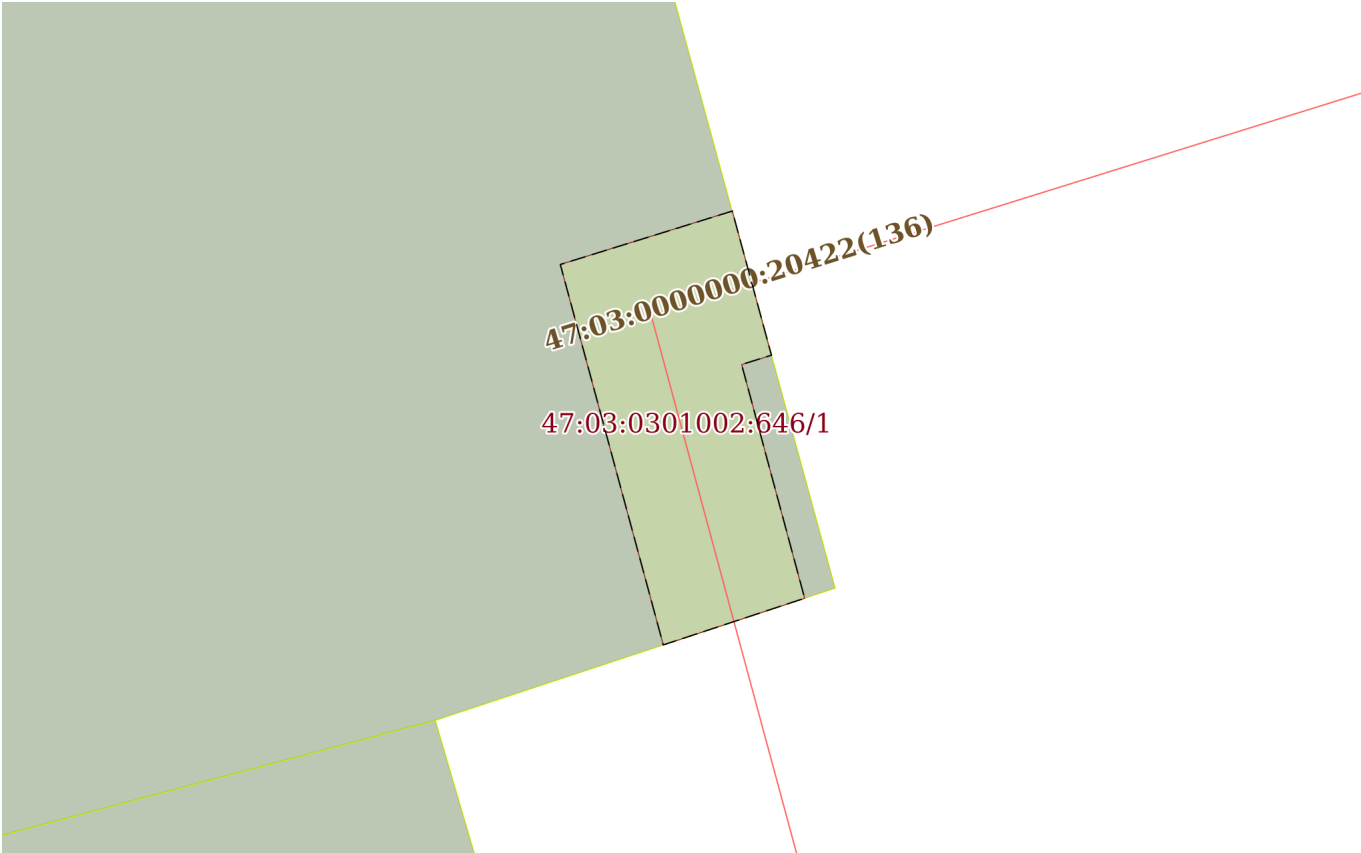
Сертификат: 00ВВ056В7401СВ38D2В3576АСDС8425108

Владелец: ФЕДЕРАЛЬНАЯ СЛУЖБА ГОСУДАРСТВЕННОЙ
РЕГИСТРАЦИИ, КАДАСТРА И КАРТОГРАФИИ
Действителен: с 27.06.2023 по 19.09.2024

полное наименование должности

инициалы, фамилия

Выписка из Единого государственного реестра недвижимости об объекте недвижимости
Сведения о частях земельного участка

Земельный участок			
вид объекта недвижимости			
Лист № 1 раздела 4	Всего листов раздела 4: 4	Всего разделов: 7	Всего листов выписки: 20
06.02.2024г. № КУВИ-001/2024-38128630			
Кадастровый номер:		47:03:0301002:646	
План (чертеж, схема) части земельного участка		Учетный номер части: 47:03:0301002:646/1	
			
Масштаб 1:200	Условные обозначения:		

	<p>ДОКУМЕНТ ПОДПИСАН ЭЛЕКТРОННОЙ ПОДПИСЬЮ</p>	
Сертификат: 00ВВ056В7401СВ38D2В3576АСDС8425108	Владелец: ФЕДЕРАЛЬНАЯ СЛУЖБА ГОСУДАРСТВЕННОЙ РЕГИСТРАЦИИ, КАДАСТРА И КАРТОГРАФИИ	инициалы, фамилия
Действителен: с 27.06.2023 по 19.09.2024		
полное наименование должности		

Земельный участок

вид объекта недвижимости

Лист № 2 раздела 4

Всего листов раздела 4: 4

Всего разделов: 7

Всего листов выписки: 20

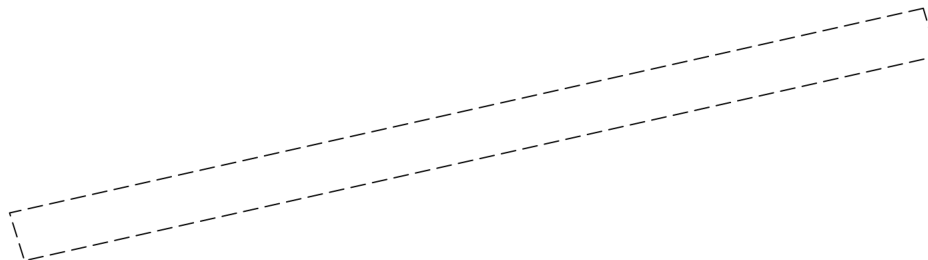
06.02.2024г. № КУВИ-001/2024-38128630

Кадастровый номер:

47:03:0301002:646

План (чертеж, схема) части земельного участка

Учетный номер части: 47:03:0301002:646/2



Масштаб 1:300

Условные обозначения:

ДОКУМЕНТ ПОДПИСАН
ЭЛЕКТРОННОЙ ПОДПИСЬЮ

Сертификат: 00ВВ056В7401СВ38D2В3576АСDС8425108

Владелец: ФЕДЕРАЛЬНАЯ СЛУЖБА ГОСУДАРСТВЕННОЙ

РЕГИСТРАЦИИ, КАДАСТРА И КАРТОГРАФИИ

Действителен: с 27.06.2023 по 19.09.2024

полное наименование должности

инициалы, фамилия

Земельный участок

вид объекта недвижимости

Лист № 3 раздела 4

Всего листов раздела 4: 4

Всего разделов: 7

Всего листов выписки: 20

06.02.2024г. № КУВИ-001/2024-38128630

Кадастровый номер:

47:03:0301002:646

План (чертеж, схема) части земельного участка

Учетный номер части: 47:03:0301002:646/3



Масштаб 1:300

Условные обозначения:



ДОКУМЕНТ ПОДПИСАН
ЭЛЕКТРОННОЙ ПОДПИСЬЮ

Сертификат: 00ВВ056В7401СВ38D2В3576АСDС8425108

Владелец: ФЕДЕРАЛЬНАЯ СЛУЖБА ГОСУДАРСТВЕННОЙ

РЕГИСТРАЦИИ, КАДАСТРА И КАРТОГРАФИИ

Действителен: с 27.06.2023 по 19.09.2024

полное наименование должности

инициалы, фамилия

Земельный участок

вид объекта недвижимости

Лист № 4 раздела 4

Всего листов раздела 4: 4

Всего разделов: 7

Всего листов выписки: 20

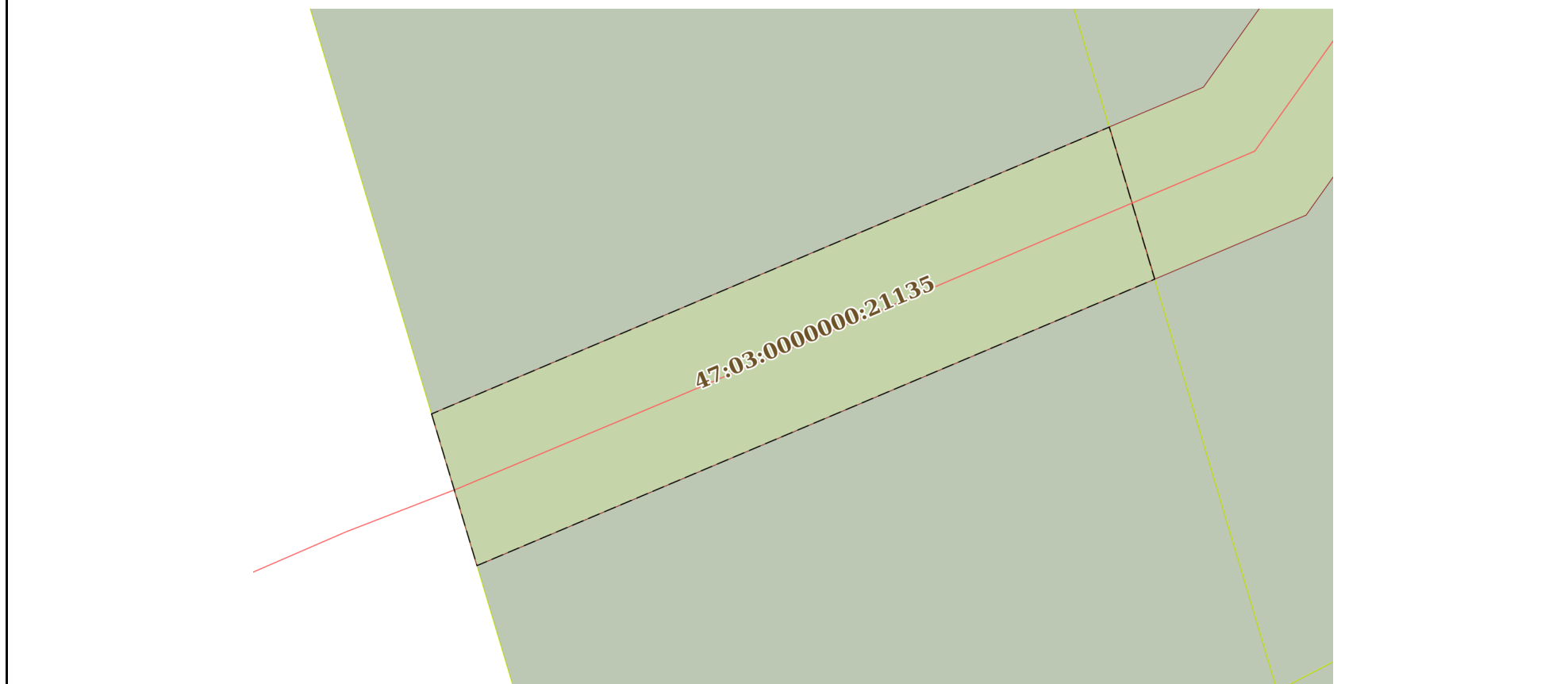
06.02.2024г. № КУВИ-001/2024-38128630

Кадастровый номер:

47:03:0301002:646

План (чертеж, схема) части земельного участка

Учетный номер части: 47:03:0301002:646/4



Масштаб 1:300

Условные обозначения:

ДОКУМЕНТ ПОДПИСАН
ЭЛЕКТРОННОЙ ПОДПИСЬЮ

Сертификат: 00ВВ056В7401СВ38D2В3576АСDС8425108

Владелец: ФЕДЕРАЛЬНАЯ СЛУЖБА ГОСУДАРСТВЕННОЙ

РЕГИСТРАЦИИ, КАДАСТРА И КАРТОГРАФИИ

Действителен: с 27.06.2023 по 19.09.2024

ПОЛНОЕ НАИМЕНОВАНИЕ ДОЛЖНОСТИ

инициалы, фамилия

Выписка из Единого государственного реестра недвижимости об объекте недвижимости

Сведения о частях земельного участка

Земельный участок		
вид объекта недвижимости		
Лист № 1 раздела 4.1	Всего листов раздела 4.1: 2	Всего разделов: 7
Всего листов выписки: 20		
06.02.2024г. № КУВИ-001/2024-38128630		
Кадастровый номер:		47:03:0301002:646
Учетный номер части	Площадь, м2	Содержание ограничения в использовании или ограничения права на объект недвижимости или обременения объекта недвижимости
1	2	3
47:03:0301002:646/1	45	47:03-6.1375
47:03:0301002:646/2	75	47:03-6.496
47:03:0301002:646/3	83	47:03-6.619
47:03:0301002:646/4	298	данные отсутствуют
	Весь	вид ограничения (обременения): ограничения прав на земельный участок, предусмотренные статьей 56 Земельного кодекса Российской Федерации; Срок действия: не установлен; реквизиты документа-основания: документ, содержащий необходимые для внесения в государственный кадастр недвижимости сведения об установлении или изменении территориальной зоны или зоны с особыми условиями использования территорий, либо об отмене установления такой зоны от 02.10.2023 № PVD-0123/2023-51605; охранная зона газопровода: «Наружный газопровод от 02.10.2023 № PVD-0123/2023-51605; распоряжение об установлении зон с особыми условиями использования территории в связи с размещением газораспределительных сетей от 28.07.2023 № 1159 выдан: Ленинградский областной комитет по управлению государственным имуществом (Леноблкомимущество); Содержание ограничения (обременения): Ограничения, предусмотренные пунктами 14-16 Постановления Правительства РФ от 20.11.2000 №878 "Об утверждении правил охраны газораспределительных сетей"; Реестровый номер границы: 47:03-6.1375; Вид объекта реестра границ: Зона с особыми условиями использования территории; Вид зоны по документу: Охранная зона газопровода: «Наружный газопровод»; Тип зоны: Охранная зона инженерных коммуникаций
	Весь	вид ограничения (обременения): ограничения прав на земельный участок, предусмотренные статьей 56 Земельного кодекса Российской Федерации; Срок действия: не установлен; реквизиты документа-основания: доверенность от 21.05.2020 № 7989171; иной документ, содержащий описание объекта от 28.04.2021 № PVD-0123/2021-22087; документ, содержащий необходимые для внесения в государственный кадастр недвижимости сведения об установлении или изменении территориальной зоны или зоны с особыми условиями использования территорий, либо об отмене установления такой зоны от 29.04.2021 № PVD-0123/2021-22087; Содержание ограничения (обременения): При установлении охранной зоны предусматриваются определенные ограничения в использовании территории, которые регламентируются Постановлением Правительства РФ от 24 февраля 2009 г. N 160 "О порядке установления охранных зон объектов электросетевого хозяйства и особых условий использования земельных участков, расположенных в границах таких зон"; Реестровый номер границы: 47:03-6.496; Вид



ДОКУМЕНТ ПОДПИСАН
ЭЛЕКТРОННОЙ ПОДПИСЬЮ

Сертификат: 00BV056B7401CB38D2B3576ACDC8425108

Владелец: ФЕДЕРАЛЬНАЯ СЛУЖБА ГОСУДАРСТВЕННОЙ

РЕГИСТРАЦИИ, КАДАСТРА И КАРТОГРАФИИ

Действителен: с 27.06.2023 по 19.09.2024

полное наименование должности

инициалы, фамилия

Земельный участок			
вид объекта недвижимости			
Лист № 2 раздела 4.1	Всего листов раздела 4.1: 2	Всего разделов: 7	Всего листов выписки: 20
06.02.2024г. № КУВИ-001/2024-38128630			
Кадастровый номер:		47:03:0301002:646	
		объекта реестра границ: Зона с особыми условиями использования территории; Вид зоны по документу: Охранная зона объекта электросетевого хозяйства - КЛ-10 кВ ф.166-11 от ТП-514 до ТП-699 (рек.030201); Тип зоны: Охранная зона инженерных коммуникаций; Номер: б/н	
	Весь	вид ограничения (обременения): ограничения прав на земельный участок, предусмотренные статьей 56 Земельного кодекса Российской Федерации; Срок действия: не установлен; реквизиты документа-основания: документ, содержащий необходимые для внесения в государственный кадастр недвижимости сведения об установлении или изменении территориальной зоны или зоны с особыми условиями использования территорий, либо об отмене установления такой зоны от 31.01.2023 № PVD-0123/2023-10352; иной документ, содержащий описание объекта от 10.02.2023 № PVD-0123/2023-10352; доверенность от 23.08.2022 № 2495574; Содержание ограничения (обременения): Ограничения установлены Постановлением Правительства РФ от 24 февраля 2009 г. N 160 "О порядке установления охранных зон объектов электросетевого хозяйства и особых условий использования земельных участков, расположенных в границах таких зон"; Реестровый номер границы: 47:03-6.619; Вид объекта реестра границ: Зона с особыми условиями использования территории; Вид зоны по документу: Охранная зона Кабельных линий (ИНВ. № 865150874) (КЛ-10кВ от ТП-1 до ТП-10, КЛ-10кВ от ТП-1 до ТП-12, КЛ-10кВ от ТП-2 до ТП-6, КЛ-10кВ от ТП-3 до ТП-5, КЛ-10кВ от ТП-9 до ТП-10, КЛ-10кВ от ТП-12 до ТП-13 (КЛ 1) (КЛ 2), КЛ-10кВ от ТП-795 до ТП-3, КЛ-10кВ о	



ДОКУМЕНТ ПОДПИСАН
ЭЛЕКТРОННОЙ ПОДПИСЬЮ

Сертификат: 00ВВ056В7401СВ38D2В3576АСDС8425108

Владелец: ФЕДЕРАЛЬНАЯ СЛУЖБА ГОСУДАРСТВЕННОЙ

РЕГИСТРАЦИИ, КАДАСТРА И КАРТОГРАФИИ

Действителен: с 27.06.2023 по 19.09.2024

полное наименование должности

инициалы, фамилия

Выписка из Единого государственного реестра недвижимости об объекте недвижимости

Сведения о частях земельного участка

Земельный участок			
вид объекта недвижимости			
Лист № 1 раздела 4.2	Всего листов раздела 4.2: 4	Всего разделов: 7	Всего листов выписки: 20
06.02.2024г. № КУВИ-001/2024-38128630			
Кадастровый номер:		47:03:0301002:646	

Сведения о характерных точках границы части (частей) земельного участка				
Учетный номер части: 47:03:0301002:646/1				
Система координат				
Номер точки	Координаты, м		Описание закрепления на местности	Средняя квадратичная погрешность определения координат характерных точек границ земельного участка, м
	X	Y		
1	2	3	4	5
1	559782.33	2205668.85	-	-
2	559778.47	2205669.9	-	-
3	559778.22	2205669.1	-	-
4	559771.96	2205670.79	-	-
5	559770.71	2205667	-	-
6	559780.9	2205664.24	-	-
1	559782.33	2205668.85	-	-

полное наименование должности		ДОКУМЕНТ ПОДПИСАН ЭЛЕКТРОННОЙ ПОДПИСЬЮ	инициалы, фамилия
	Сертификат: 00ВВ056В7401СВ38D2В3576АСDС8425108 Владелец: ФЕДЕРАЛЬНАЯ СЛУЖБА ГОСУДАРСТВЕННОЙ РЕГИСТРАЦИИ, КАДАСТРА И КАРТОГРАФИИ Действителен: с 27.06.2023 по 19.09.2024		

Земельный участок

вид объекта недвижимости

Лист № 2 раздела 4.2

Всего листов раздела 4.2: 4

Всего разделов: 7

Всего листов выписки: 20

06.02.2024г. № КУВИ-001/2024-38128630

Кадастровый номер:

47:03:0301002:646

Сведения о характерных точках границы части (частей) земельного участка

Учетный номер части: 47:03:0301002:646/2

Система координат

Номер точки	Координаты, м		Описание закрепления на местности	Средняя квадратичная погрешность определения координат характерных точек границ земельного участка, м
	X	Y		
1	2	3	4	5
1	559864.21	2205620.76	-	-
2	559862.29	2205621.33	-	-
3	559854.06	2205584.62	-	-
4	559855.98	2205584.02	-	-
1	559864.21	2205620.76	-	-



ДОКУМЕНТ ПОДПИСАН
ЭЛЕКТРОННОЙ ПОДПИСЬЮ

Сертификат: 00ВВ056В7401СВ38D2В3576АСDС8425108

Владелец: ФЕДЕРАЛЬНАЯ СЛУЖБА ГОСУДАРСТВЕННОЙ
РЕГИСТРАЦИИ, КАДАСТРА И КАРТОГРАФИИ
Действителен: с 27.06.2023 по 19.09.2024

полное наименование должности

инициалы, фамилия

Земельный участок

вид объекта недвижимости

Лист № 3 раздела 4.2

Всего листов раздела 4.2: 4

Всего разделов: 7

Всего листов выписки: 20

06.02.2024г. № КУВИ-001/2024-38128630

Кадастровый номер:

47:03:0301002:646

Сведения о характерных точках границы части (частей) земельного участка

Учетный номер части: 47:03:0301002:646/3

Система координат

Номер точки	Координаты, м		Описание закрепления на местности	Средняя квадратичная погрешность определения координат характерных точек границ земельного участка, м
	X	Y		
1	2	3	4	5
1	559867.6	2205619.75	-	-
2	559865.48	2205620.38	-	-
3	559864.33	2205617.85	-	-
4	559861.11	2205607.42	-	-
5	559859.56	2205603.54	-	-
6	559858.53	2205597.88	-	-
7	559855.7	2205584.11	-	-
8	559857.81	2205583.45	-	-
9	559860.69	2205597.46	-	-
10	559861.68	2205602.93	-	-
11	559863.19	2205606.69	-	-
12	559866.39	2205617.07	-	-
1	559867.6	2205619.75	-	-



ДОКУМЕНТ ПОДПИСАН
ЭЛЕКТРОННОЙ ПОДПИСЬЮ

Сертификат: 00ВВ056В7401СВ38D2В3576АСDС8425108

Владелец: ФЕДЕРАЛЬНАЯ СЛУЖБА ГОСУДАРСТВЕННОЙ

РЕГИСТРАЦИИ, КАДАСТРА И КАРТОГРАФИИ

Действителен: с 27.06.2023 по 19.09.2024

полное наименование должности

инициалы, фамилия

Земельный участок

вид объекта недвижимости

Лист № 4 раздела 4.2

Всего листов раздела 4.2: 4

Всего разделов: 7

Всего листов выписки: 20

06.02.2024г. № КУВИ-001/2024-38128630

Кадастровый номер:

47:03:0301002:646

Сведения о характерных точках границы части (частей) земельного участка

Учетный номер части: 47:03:0301002:646/4

Система координат МСК-47, зона 2

Номер точки	Координаты, м		Описание закрепления на местности	Средняя квадратичная погрешность определения координат характерных точек границ земельного участка, м
	X	Y		
1	2	3	4	5
1	559827.18	2205593.12	Закрепление отсутствует	0.1
2	559841.72	2205627.46	Закрепление отсутствует	0.1
3	559834.01	2205629.76	Закрепление отсутствует	0.1
4	559819.49	2205595.42	Закрепление отсутствует	0.1
1	559827.18	2205593.12	Закрепление отсутствует	0.1



ДОКУМЕНТ ПОДПИСАН
ЭЛЕКТРОННОЙ ПОДПИСЬЮ

Сертификат: 00ВВ056В7401СВ38D2В3576АСDC8425108

Владелец: ФЕДЕРАЛЬНАЯ СЛУЖБА ГОСУДАРСТВЕННОЙ
РЕГИСТРАЦИИ, КАДАСТРА И КАРТОГРАФИИ
Действителен: с 27.06.2023 по 19.09.2024

полное наименование должности

инициалы, фамилия

Сведения о характеристиках объекта недвижимости

На основании запроса от 18.10.2023, поступившего на рассмотрение 18.10.2023, сообщаем, что согласно записям Единого государственного реестра недвижимости:

Раздел 1 Лист 1

Земельный участок	
вид объекта недвижимости	
Лист № 1 раздела 1	Всего листов раздела 1: 3
Всего разделов: 8	
Всего листов выписки: 16	
18.10.2023г. № КУВИ-001/2023-237206457	
Кадастровый номер:	47:04:0000000:274
Номер кадастрового квартала:	47:04:0000000
Дата присвоения кадастрового номера:	09.09.2021
Ранее присвоенный государственный учетный номер:	данные отсутствуют
Адрес:	Российская Федерация, Ленинградская область, Приозерский муниципальный район, Кузнечинское городское поселение, городской поселок Кузнечное, улица Ладожская, земельный участок 1
Площадь:	7638 +/- 31
Кадастровая стоимость, руб.:	3293276.46
Кадастровые номера расположенных в пределах земельного участка объектов недвижимости:	47:04:0000000:282
Кадастровые номера объектов недвижимости, из которых образован объект недвижимости:	данные отсутствуют
Кадастровые номера образованных объектов недвижимости:	данные отсутствуют
Категория земель:	Земли населенных пунктов
Виды разрешенного использования:	Земельные участки (территории) общего пользования
Сведения о кадастровом инженерере:	образованием земельного участка из земель, находящихся в государственной или муниципальной собственности, расположенного по адресу: Российская Федерация, Ленинградская область, Приозерский муниципальный район, Кузнечинское городское поселение, городской поселок Кузнечное, улица Ладожская, земельный участок 1
Сведения о лесах, водных объектах и об иных природных объектах, расположенных в пределах земельного участка:	данные отсутствуют
Сведения о том, что земельный участок полностью расположен в границах зоны с особыми условиями использования территории, территории объекта культурного наследия, публичного сервитута:	данные отсутствуют



ДОКУМЕНТ ПОДПИСАН
ЭЛЕКТРОННОЙ ПОДПИСЬЮ

Сертификат: 00ВВ056В7401СВ38Д2В3576АСДС8425108

Владелец: ФЕДЕРАЛЬНАЯ СЛУЖБА ГОСУДАРСТВЕННОЙ

РЕГИСТРАЦИИ, КАДАСТРА И КАРТОГРАФИИ

Действителен: с 27.06.2023 по 19.09.2024

полное наименование должности

инициалы, фамилия

Земельный участок			
вид объекта недвижимости			
Лист № 2 раздела 1	Всего листов раздела 1: 3	Всего разделов: 8	Всего листов выписки: 16
18.10.2023г. № КУВИ-001/2023-237206457			
Кадастровый номер:		47:04:0000000:274	
Сведения о том, что земельный участок расположен в границах особой экономической зоны, территории опережающего социально-экономического развития, зоны территориального развития в Российской Федерации, игровой зоны:		данные отсутствуют	
Сведения о том, что земельный участок расположен в границах особо охраняемой природной территории, охотничьих угодий, лесничеств:		данные отсутствуют	
Сведения о результатах проведения государственного земельного надзора:		данные отсутствуют	
Сведения о расположении земельного участка в границах территории, в отношении которой утвержден проект межевания территории:		данные отсутствуют	
Условный номер земельного участка:		данные отсутствуют	
Сведения о принятии акта и (или) заключении договора, предусматривающих предоставление в соответствии с земельным законодательством исполнительным органом государственным органом власти или органом местного самоуправления, находящегося в государственной или муниципальной собственности земельного участка для строительства наемного дома социального использования или наемного дома коммерческого использования:		данные отсутствуют	
Сведения о том, что земельный участок или земельные участки образованы на основании решения об изъятии земельного участка и (или) расположенного на нем объекта недвижимости для государственных или муниципальных нужд:		данные отсутствуют	
Сведения о том, что земельный участок образован из земель или земельного участка, государственная собственность на которые не разграничена:		данные отсутствуют	
Сведения о наличии земельного спора о местоположении границ земельных участков:		данные отсутствуют	
Статус записи об объекте недвижимости:		Сведения об объекте недвижимости имеют статус "актуальные"	
Особые отметки:		Сведения об ограничениях права на объект недвижимости, обременениях данного объекта, не зарегистрированных в реестре прав, ограничений прав и обременений недвижимого имущества: вид ограничения (обременения): ограничения прав на земельный участок, предусмотренные статьей 56	



ДОКУМЕНТ ПОДПИСАН
ЭЛЕКТРОННОЙ ПОДПИСЬЮ

Сертификат: 00BV056B7401CB38D2B3576ACDC8425108

Владелец: ФЕДЕРАЛЬНАЯ СЛУЖБА ГОСУДАРСТВЕННОЙ

РЕГИСТРАЦИИ, КАДАСТРА И КАРТОГРАФИИ

Действителен: с 27.06.2023 по 19.09.2024

полное наименование должности

инициалы, фамилия

Земельный участок			
вид объекта недвижимости			
Лист № 3 раздела 1	Всего листов раздела 1: 3	Всего разделов: 8	Всего листов выписки: 16
18.10.2023г. № КУВИ-001/2023-237206457			
Кадастровый номер:		47:04:0000000:274	
		Земельного кодекса Российской Федерации; срок действия не установлен. вид ограничения (обременения): ограничения прав на земельный участок, предусмотренные статьей 56 Земельного кодекса Российской Федерации; срок действия: с 26.08.2022; реквизиты документа-основания: документ, содержащий необходимые для внесения в государственный кадастр недвижимости сведения об установлении или изменении территориальной зоны или зоны с особыми условиями использования территорий, либо об отмене установления такой зоны от 20.06.2022 № PVD-0123/2022-45829; иной документ, содержащий описание объекта от 20.06.2022 № PVD-0123/2022-45829; доверенность от 28.04.2022 № 02/29/61/21; сопроводительное письмо от 08.06.2022 № 3.	
Получатель выписки:		Зубкова Ольга Сергеевна	

	 <p>ДОКУМЕНТ ПОДПИСАН ЭЛЕКТРОННОЙ ПОДПИСЬЮ</p> <p>Сертификат: 00ВВ056В7401СВ38D2В3576АСDС8425108</p> <p>Владелец: ФЕДЕРАЛЬНАЯ СЛУЖБА ГОСУДАРСТВЕННОЙ РЕГИСТРАЦИИ, КАДАСТРА И КАРТОГРАФИИ</p> <p>Действителен: с 27.06.2023 по 19.09.2024</p>	
полное наименование должности		инициалы, фамилия

Выписка из Единого государственного реестра недвижимости об объекте недвижимости

Сведения о зарегистрированных правах

Земельный участок			
вид объекта недвижимости			
Лист № 1 раздела 2	Всего листов раздела 2: 2	Всего разделов: 8	Всего листов выписки: 16
18.10.2023г. № КУВИ-001/2023-237206457			
Кадастровый номер:		47:04:0000000:274	
1	Правообладатель (правообладатели):	1.1	Муниципальное образование Кузнечинское городское поселение муниципального образования Приозерский муниципальный район Ленинградской области
	Сведения о возможности предоставления третьим лицам персональных данных физического лица:	1.1.1	данные отсутствуют
2	Вид, номер, дата и время государственной регистрации права:	2.1	Собственность 47:04:0000000:274-47/060/2022-1 28.12.2022 15:07:07
3	Сведения об осуществлении государственной регистрации сделки, права без необходимого в силу закона согласия третьего лица, органа:	3.1	данные отсутствуют
4	Ограничение прав и обременение объекта недвижимости:	не зарегистрировано	
5	Договоры участия в долевом строительстве:	не зарегистрировано	
6	Заявленные в судебном порядке права требования:	данные отсутствуют	
7	Сведения о возможности предоставления третьим лицам персональных данных физического лица	данные отсутствуют	
8	Сведения о возражении в отношении зарегистрированного права:	данные отсутствуют	
9	Сведения о наличии решения об изъятии объекта недвижимости для государственных и муниципальных нужд:	данные отсутствуют	
10	Сведения о невозможности государственной регистрации без личного участия правообладателя или его законного представителя:	данные отсутствуют	
11	Правопритязания и сведения о наличии поступивших, но не рассмотренных заявлений о проведении государственной регистрации права (перехода, прекращения права), ограничения права или обременения объекта недвижимости, сделки в отношении объекта недвижимости:	отсутствуют	



ДОКУМЕНТ ПОДПИСАН
ЭЛЕКТРОННОЙ ПОДПИСЬЮ

Сертификат: 00BV056B7401CB38D2B3576ACDC8425108

Владелец: ФЕДЕРАЛЬНАЯ СЛУЖБА ГОСУДАРСТВЕННОЙ

РЕГИСТРАЦИИ, КАДАСТРА И КАРТОГРАФИИ

Действителен: с 27.06.2023 по 19.09.2024

полное наименование должности

инициалы, фамилия

Земельный участок			
вид объекта недвижимости			
Лист № 2 раздела 2	Всего листов раздела 2: 2	Всего разделов: 8	Всего листов выписки: 16
18.10.2023г. № КУВИ-001/2023-237206457			
Кадастровый номер:		47:04:0000000:274	
11	Сведения о невозможности государственной регистрации перехода, прекращения, ограничения права на земельный участок из земель сельскохозяйственного назначения:	данные отсутствуют	

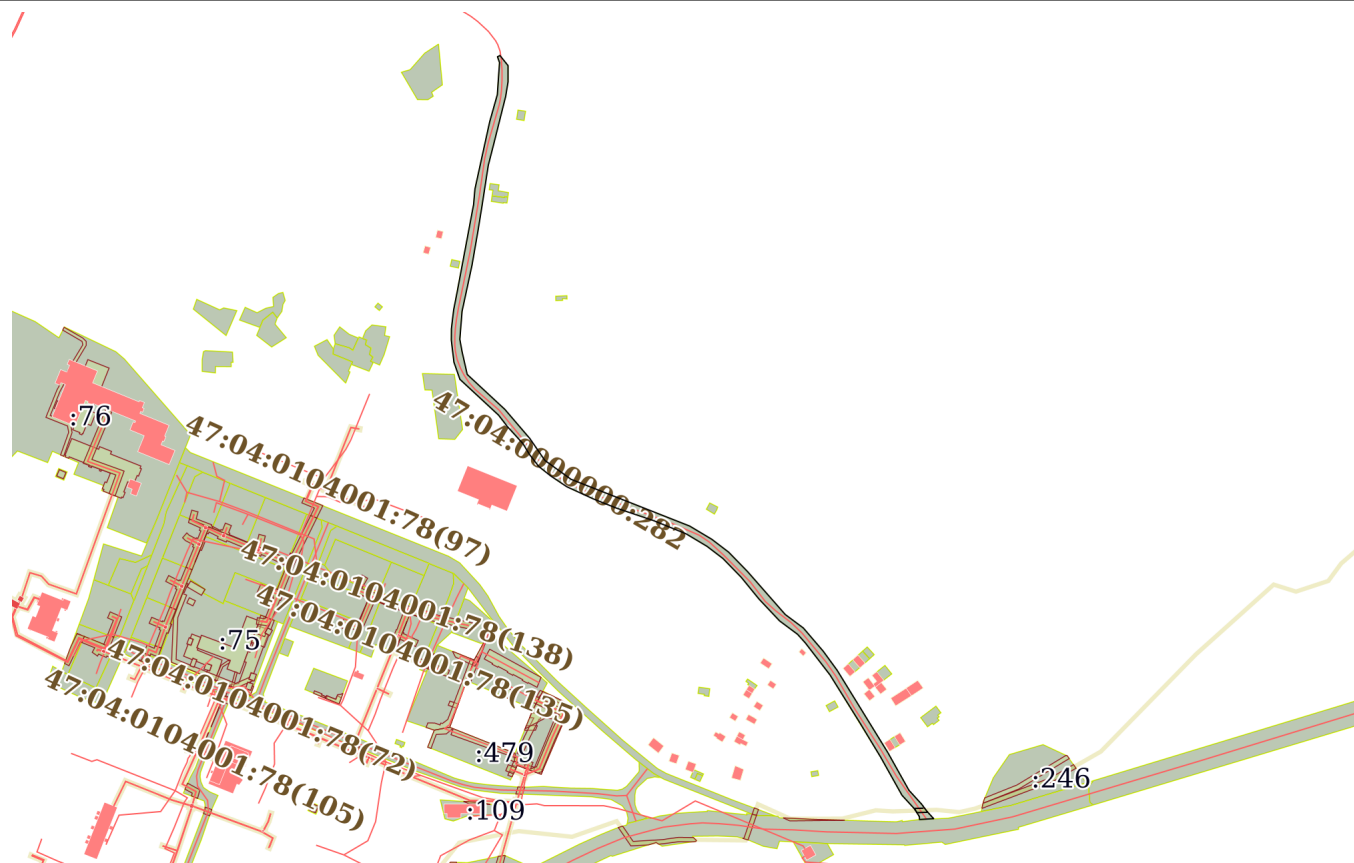
полное наименование должности		ДОКУМЕНТ ПОДПИСАН	инициалы, фамилия
		ЭЛЕКТРОННОЙ ПОДПИСЬЮ	
Сертификат: 00ВВ056В7401СВ38D2В3576АСDС8425108			
Владелец: ФЕДЕРАЛЬНАЯ СЛУЖБА ГОСУДАРСТВЕННОЙ			
РЕГИСТРАЦИИ, КАДАСТРА И КАРТОГРАФИИ			
Действителен: с 27.06.2023 по 19.09.2024			

Выписка из Единого государственного реестра недвижимости об объекте недвижимости

Описание местоположения земельного участка

Земельный участок			
вид объекта недвижимости			
Лист № 1 раздела 3	Всего листов раздела 3: 1	Всего разделов: 8	Всего листов выписки: 16
18.10.2023г. № КУВИ-001/2023-237206457			
Кадастровый номер:		47:04:0000000:274	

План (чертеж, схема) земельного участка



Масштаб 1:7000

Условные обозначения:



ДОКУМЕНТ ПОДПИСАН
ЭЛЕКТРОННОЙ ПОДПИСЬЮ

Сертификат: 00ВВ056В7401СВ38D2В3576АСDC8425108

Владелец: ФЕДЕРАЛЬНАЯ СЛУЖБА ГОСУДАРСТВЕННОЙ

РЕГИСТРАЦИИ, КАДАСТРА И КАРТОГРАФИИ

Действителен: с 27.06.2023 по 19.09.2024

полное наименование должности

инициалы, фамилия

Выписка из Единого государственного реестра недвижимости об объекте недвижимости

Описание местоположения земельного участка

Земельный участок			
вид объекта недвижимости			
Лист № 1 раздела 3.1	Всего листов раздела 3.1: 3	Всего разделов: 8	Всего листов выписки: 16
18.10.2023г. № КУВИ-001/2023-237206457			
Кадастровый номер:		47:04:0000000:274	

Описание местоположения границ земельного участка							
№ п/п	Номер точки		Дирекционный угол	Горизонтальное проложение, м	Описание закрепления на местности	Кадастровые номера смежных участков	Сведения об адресах правообладателей смежных земельных участков
	начальная	конечная					
1	2	3	4	5	6	7	8
1	1.1.1	1.1.2	62°50.7'	2.61	данные отсутствуют	данные отсутствуют	данные отсутствуют
2	1.1.2	1.1.3	141°22.6'	12.16	данные отсутствуют	данные отсутствуют	данные отсутствуют
3	1.1.3	1.1.4	180°0.0'	15.29	данные отсутствуют	данные отсутствуют	данные отсутствуют
4	1.1.4	1.1.5	189°15.8'	13.79	данные отсутствуют	данные отсутствуют	данные отсутствуют
5	1.1.5	1.1.6	194°7.0'	13.98	данные отсутствуют	данные отсутствуют	данные отсутствуют
6	1.1.6	1.1.7	194°2.5'	30.67	данные отсутствуют	данные отсутствуют	данные отсутствуют
7	1.1.7	1.1.8	194°20.6'	22.16	данные отсутствуют	данные отсутствуют	данные отсутствуют
8	1.1.8	1.1.9	188°45.7'	38.28	данные отсутствуют	данные отсутствуют	данные отсутствуют
9	1.1.9	1.1.10	189°13.8'	24.31	данные отсутствуют	данные отсутствуют	данные отсутствуют
10	1.1.10	1.1.11	189°50.6'	32.17	данные отсутствуют	данные отсутствуют	данные отсутствуют
11	1.1.11	1.1.12	192°9.9'	44.42	данные отсутствуют	данные отсутствуют	данные отсутствуют
12	1.1.12	1.1.13	184°31.5'	26.36	данные отсутствуют	данные отсутствуют	данные отсутствуют
13	1.1.13	1.1.14	169°46.3'	11.54	данные отсутствуют	данные отсутствуют	данные отсутствуют
14	1.1.14	1.1.15	167°14.6'	22.15	данные отсутствуют	данные отсутствуют	данные отсутствуют
15	1.1.15	1.1.16	132°52.3'	48.18	данные отсутствуют	данные отсутствуют	данные отсутствуют
16	1.1.16	1.1.17	139°24.8'	36.03	данные отсутствуют	данные отсутствуют	данные отсутствуют
17	1.1.17	1.1.18	145°32.3'	24.94	данные отсутствуют	данные отсутствуют	данные отсутствуют
18	1.1.18	1.1.19	125°49.6'	30.21	данные отсутствуют	данные отсутствуют	данные отсутствуют
19	1.1.19	1.1.20	111°31.0'	119.69	данные отсутствуют	данные отсутствуют	данные отсутствуют
20	1.1.20	1.1.21	120°52.4'	24.16	данные отсутствуют	данные отсутствуют	данные отсутствуют
21	1.1.21	1.1.22	127°21.9'	19.9	данные отсутствуют	данные отсутствуют	данные отсутствуют
22	1.1.22	1.1.23	135°47.8'	25.46	данные отсутствуют	данные отсутствуют	данные отсутствуют



ДОКУМЕНТ ПОДПИСАН
ЭЛЕКТРОННОЙ ПОДПИСЬЮ

Сертификат: 00BВ056В7401СВ38D2В3576ACDC8425108

Владелец: ФЕДЕРАЛЬНАЯ СЛУЖБА ГОСУДАРСТВЕННОЙ

РЕГИСТРАЦИИ, КАДАСТРА И КАРТОГРАФИИ

Действителен: с 27.06.2023 по 19.09.2024

полное наименование должности

инициалы, фамилия

Земельный участок

вид объекта недвижимости

Лист № 2 раздела 3.1

Всего листов раздела 3.1: 3

Всего разделов: 8

Всего листов выписки: 16

18.10.2023г. № КУВИ-001/2023-237206457

Кадастровый номер:

47:04:0000000:274

1	2	3	4	5	6	7	8
23	1.1.23	1.1.24	138°43.3`	53.61	данные отсутствуют	данные отсутствуют	данные отсутствуют
24	1.1.24	1.1.25	126°40.8`	21.16	данные отсутствуют	данные отсутствуют	данные отсутствуют
25	1.1.25	1.1.26	139°27.4`	28.75	данные отсутствуют	данные отсутствуют	данные отсутствуют
26	1.1.26	1.1.27	143°53.5`	22.14	данные отсутствуют	данные отсутствуют	данные отсутствуют
27	1.1.27	1.1.28	148°22.7`	90.88	данные отсутствуют	данные отсутствуют	данные отсутствуют
28	1.1.28	1.1.29	150°45.7`	40.37	данные отсутствуют	данные отсутствуют	данные отсутствуют
29	1.1.29	1.1.30	137°35.6`	17.5	данные отсутствуют	данные отсутствуют	данные отсутствуют
30	1.1.30	1.1.31	143°21.8`	8.31	данные отсутствуют	данные отсутствуют	данные отсутствуют
31	1.1.31	1.1.32	137°30.7`	9.52	данные отсутствуют	данные отсутствуют	данные отсутствуют
32	1.1.32	1.1.33	266°33.5`	13.32	данные отсутствуют	47:04:0000000:284(3)	данные отсутствуют
33	1.1.33	1.1.34	358°12.6`	2.56	данные отсутствуют	данные отсутствуют	данные отсутствуют
34	1.1.34	1.1.35	328°33.7`	8.26	данные отсутствуют	данные отсутствуют	данные отсутствуют
35	1.1.35	1.1.36	317°25.0`	17.78	данные отсутствуют	данные отсутствуют	данные отсутствуют
36	1.1.36	1.1.37	330°45.8`	41.07	данные отсутствуют	данные отсутствуют	данные отсутствуют
37	1.1.37	1.1.38	328°49.5`	37.28	данные отсутствуют	данные отсутствуют	данные отсутствуют
38	1.1.38	1.1.39	328°3.7`	53.29	данные отсутствуют	данные отсутствуют	данные отсутствуют
39	1.1.39	1.1.40	322°24.4`	37.8	данные отсутствуют	данные отсутствуют	данные отсутствуют
40	1.1.40	1.1.41	318°2.6`	11.05	данные отсутствуют	данные отсутствуют	данные отсутствуют
41	1.1.41	1.1.42	306°42.1`	21.07	данные отсутствуют	данные отсутствуют	данные отсутствуют
42	1.1.42	1.1.43	316°44.0`	28.29	данные отсутствуют	данные отсутствуют	данные отсутствуют
43	1.1.43	1.1.44	320°46.8`	26.19	данные отсутствуют	данные отсутствуют	данные отсутствуют
44	1.1.44	1.1.45	315°47.4`	24.61	данные отсутствуют	данные отсутствуют	данные отсутствуют
45	1.1.45	1.1.46	307°23.6`	18.85	данные отсутствуют	данные отсутствуют	данные отсутствуют
46	1.1.46	1.1.47	300°52.4`	23.09	данные отсутствуют	данные отсутствуют	данные отсутствуют
47	1.1.47	1.1.48	292°2.8`	32.93	данные отсутствуют	данные отсутствуют	данные отсутствуют
48	1.1.48	1.1.49	288°36.2`	36.49	данные отсутствуют	данные отсутствуют	данные отсутствуют
49	1.1.49	1.1.50	291°44.8`	23.37	данные отсутствуют	данные отсутствуют	данные отсутствуют
50	1.1.50	1.1.51	294°37.7`	27.38	данные отсутствуют	данные отсутствуют	данные отсутствуют
51	1.1.51	1.1.52	303°50.8`	18.21	данные отсутствуют	данные отсутствуют	данные отсутствуют



ДОКУМЕНТ ПОДПИСАН
ЭЛЕКТРОННОЙ ПОДПИСЬЮ

Сертификат: 00BV056B7401CB38D2B3576ACDC8425108

Владелец: ФЕДЕРАЛЬНАЯ СЛУЖБА ГОСУДАРСТВЕННОЙ

РЕГИСТРАЦИИ, КАДАСТРА И КАРТОГРАФИИ

Действителен: с 27.06.2023 по 19.09.2024

полное наименование должности

инициалы, фамилия

Земельный участок

вид объекта недвижимости

Лист № 3 раздела 3.1

Всего листов раздела 3.1: 3

Всего разделов: 8

Всего листов выписки: 16

18.10.2023г. № КУВИ-001/2023-237206457

Кадастровый номер:

47:04:0000000:274

1	2	3	4	5	6	7	8
52	1.1.52	1.1.53	308°29.5'	14.28	данные отсутствуют	данные отсутствуют	данные отсутствуют
53	1.1.53	1.1.54	322°15.3'	14.28	данные отсутствуют	данные отсутствуют	данные отсутствуют
54	1.1.54	1.1.55	328°57.7'	11.81	данные отсутствуют	данные отсутствуют	данные отсутствуют
55	1.1.55	1.1.56	317°39.4'	21.51	данные отсутствуют	данные отсутствуют	данные отсутствуют
56	1.1.56	1.1.57	322°9.7'	13.84	данные отсутствуют	данные отсутствуют	данные отсутствуют
57	1.1.57	1.1.58	312°49.4'	49.36	данные отсутствуют	данные отсутствуют	данные отсутствуют
58	1.1.58	1.1.59	340°48.6'	17.04	данные отсутствуют	данные отсутствуют	данные отсутствуют
59	1.1.59	1.1.60	353°12.7'	20.9	данные отсутствуют	данные отсутствуют	данные отсутствуют
60	1.1.60	1.1.61	0°26.2'	10.49	данные отсутствуют	данные отсутствуют	данные отсутствуют
61	1.1.61	1.1.62	6°45.5'	17.84	данные отсутствуют	данные отсутствуют	данные отсутствуют
62	1.1.62	1.1.63	11°4.1'	17.24	данные отсутствуют	данные отсутствуют	данные отсутствуют
63	1.1.63	1.1.64	10°39.0'	83.39	данные отсутствуют	данные отсутствуют	данные отсутствуют
64	1.1.64	1.1.65	5°1.2'	14.86	данные отсутствуют	данные отсутствуют	данные отсутствуют
65	1.1.65	1.1.66	12°21.5'	64.34	данные отсутствуют	данные отсутствуют	данные отсутствуют
66	1.1.66	1.1.67	15°44.1'	26.59	данные отсутствуют	данные отсутствуют	данные отсутствуют
67	1.1.67	1.1.68	3°54.4'	30.24	данные отсутствуют	данные отсутствуют	данные отсутствуют
68	1.1.68	1.1.1	340°35.3'	5.75	данные отсутствуют	данные отсутствуют	данные отсутствуют



ДОКУМЕНТ ПОДПИСАН
ЭЛЕКТРОННОЙ ПОДПИСЬЮ

Сертификат: 00ВВ056В7401СВ38D2В3576АСDC8425108

Владелец: ФЕДЕРАЛЬНАЯ СЛУЖБА ГОСУДАРСТВЕННОЙ

РЕГИСТРАЦИИ, КАДАСТРА И КАРТОГРАФИИ

Действителен: с 27.06.2023 по 19.09.2024

полное наименование должности

инициалы, фамилия

Выписка из Единого государственного реестра недвижимости об объекте недвижимости

Описание местоположения земельного участка

Земельный участок			
вид объекта недвижимости			
Лист № 1 раздела 3.2	Всего листов раздела 3.2: 3	Всего разделов: 8	Всего листов выписки: 16
18.10.2023г. № КУВИ-001/2023-237206457			
Кадастровый номер:		47:04:0000000:274	

Сведения о характерных точках границы земельного участка				
Система координат МСК 47 Зона 2				
Номер точки	Координаты, м		Описание закрепления на местности	Средняя квадратичная погрешность определения координат характерных точек границ земельного участка, м
	X	Y		
1	2	3	4	5
1	569504.35	2192711.71	Закрепление отсутствует	0.1
2	569505.54	2192714.03	Закрепление отсутствует	0.1
3	569496.04	2192721.62	Закрепление отсутствует	0.1
4	569480.75	2192721.62	Закрепление отсутствует	0.1
5	569467.14	2192719.4	Закрепление отсутствует	0.1
6	569453.58	2192715.99	Закрепление отсутствует	0.1
7	569423.83	2192708.55	Закрепление отсутствует	0.1
8	569402.36	2192703.06	Закрепление отсутствует	0.1
9	569364.53	2192697.23	Закрепление отсутствует	0.1
10	569340.53	2192693.33	Закрепление отсутствует	0.1
11	569308.83	2192687.83	Закрепление отсутствует	0.1
12	569265.41	2192678.47	Закрепление отсутствует	0.1
13	569239.13	2192676.39	Закрепление отсутствует	0.1
14	569227.77	2192678.44	Закрепление отсутствует	0.1
15	569206.17	2192683.33	Закрепление отсутствует	0.1
16	569173.39	2192718.64	Закрепление отсутствует	0.1
17	569146.03	2192742.08	Закрепление отсутствует	0.1
18	569125.47	2192756.19	Закрепление отсутствует	0.1
19	569107.79	2192780.68	Закрепление отсутствует	0.1
20	569063.89	2192892.03	Закрепление отсутствует	0.1
21	569051.49	2192912.77	Закрепление отсутствует	0.1
22	569039.41	2192928.59	Закрепление отсутствует	0.1



ДОКУМЕНТ ПОДПИСАН
ЭЛЕКТРОННОЙ ПОДПИСЬЮ

Сертификат: 00ВВ056В7401СВ38D2В3576АСDС8425108

Владелец: ФЕДЕРАЛЬНАЯ СЛУЖБА ГОСУДАРСТВЕННОЙ

РЕГИСТРАЦИИ, КАДАСТРА И КАРТОГРАФИИ

Действителен: с 27.06.2023 по 19.09.2024

полное наименование должности

инициалы, фамилия

Земельный участок

вид объекта недвижимости

Лист № 2 раздела 3.2

Всего листов раздела 3.2: 3

Всего разделов: 8

Всего листов выписки: 16

18.10.2023г. № КУВИ-001/2023-237206457

Кадастровый номер:

47:04:000000:274

1	2	3	4	5
23	569021.16	2192946.34	Закрепление отсутствует	0.1
24	568980.87	2192981.71	Закрепление отсутствует	0.1
25	568968.23	2192998.68	Закрепление отсутствует	0.1
26	568946.38	2193017.37	Закрепление отсутствует	0.1
27	568928.49	2193030.42	Закрепление отсутствует	0.1
28	568851.1	2193078.07	Закрепление отсутствует	0.1
29	568815.87	2193097.79	Закрепление отсутствует	0.1
30	568802.95	2193109.59	Закрепление отсутствует	0.1
31	568796.28	2193114.55	Закрепление отсутствует	0.1
32	568789.26	2193120.98	Закрепление отсутствует	0.1
33	568788.46	2193107.68	Закрепление отсутствует	0.1
34	568791.02	2193107.6	Закрепление отсутствует	0.1
35	568798.07	2193103.29	Закрепление отсутствует	0.1
36	568811.16	2193091.26	Закрепление отсутствует	0.1
37	568847	2193071.2	Закрепление отсутствует	0.1
38	568878.9	2193051.9	Закрепление отсутствует	0.1
39	568924.12	2193023.71	Закрепление отсутствует	0.1
40	568954.07	2193000.65	Закрепление отсутствует	0.1
41	568962.29	2192993.26	Закрепление отсутствует	0.1
42	568974.88	2192976.37	Закрепление отсутствует	0.1
43	568995.48	2192956.98	Закрепление отсутствует	0.1
44	569015.77	2192940.42	Закрепление отсутствует	0.1
45	569033.41	2192923.26	Закрепление отсутствует	0.1
46	569044.86	2192908.28	Закрепление отсутствует	0.1
47	569056.71	2192888.46	Закрепление отсутствует	0.1
48	569069.07	2192857.94	Закрепление отсутствует	0.1
49	569080.71	2192823.36	Закрепление отсутствует	0.1
50	569089.37	2192801.65	Закрепление отсутствует	0.1
51	569100.78	2192776.76	Закрепление отсутствует	0.1



ДОКУМЕНТ ПОДПИСАН
ЭЛЕКТРОННОЙ ПОДПИСЬЮ

Сертификат: 00ВВ056В7401СВ38D2В3576АСDC8425108

Владелец: ФЕДЕРАЛЬНАЯ СЛУЖБА ГОСУДАРСТВЕННОЙ

РЕГИСТРАЦИИ, КАДАСТРА И КАРТОГРАФИИ

Действителен: с 27.06.2023 по 19.09.2024

полное наименование должности

инициалы, фамилия

Земельный участок

вид объекта недвижимости

Лист № 3 раздела 3.2

Всего листов раздела 3.2: 3

Всего разделов: 8

Всего листов выписки: 16

18.10.2023г. № КУВИ-001/2023-237206457

Кадастровый номер:

47:04:0000000:274

1	2	3	4	5
52	569110.92	2192761.64	Закрепление отсутствует	0.1
53	569119.81	2192750.46	Закрепление отсутствует	0.1
54	569131.1	2192741.72	Закрепление отсутствует	0.1
55	569141.22	2192735.63	Закрепление отсутствует	0.1
56	569157.12	2192721.14	Закрепление отсутствует	0.1
57	569168.05	2192712.65	Закрепление отсутствует	0.1
58	569201.6	2192676.45	Закрепление отсутствует	0.1
59	569217.69	2192670.85	Закрепление отсутствует	0.1
60	569238.44	2192668.38	Закрепление отсутствует	0.1
61	569248.93	2192668.46	Закрепление отсутствует	0.1
62	569266.65	2192670.56	Закрепление отсутствует	0.1
63	569283.57	2192673.87	Закрепление отсутствует	0.1
64	569365.52	2192689.28	Закрепление отсутствует	0.1
65	569380.32	2192690.58	Закрепление отсутствует	0.1
66	569443.17	2192704.35	Закрепление отсутствует	0.1
67	569468.76	2192711.56	Закрепление отсутствует	0.1
68	569498.93	2192713.62	Закрепление отсутствует	0.1
1	569504.35	2192711.71	Закрепление отсутствует	0.1



ДОКУМЕНТ ПОДПИСАН
ЭЛЕКТРОННОЙ ПОДПИСЬЮ

Сертификат: 00ВВ056В7401СВ38D2В3576АСDС8425108

Владелец: ФЕДЕРАЛЬНАЯ СЛУЖБА ГОСУДАРСТВЕННОЙ

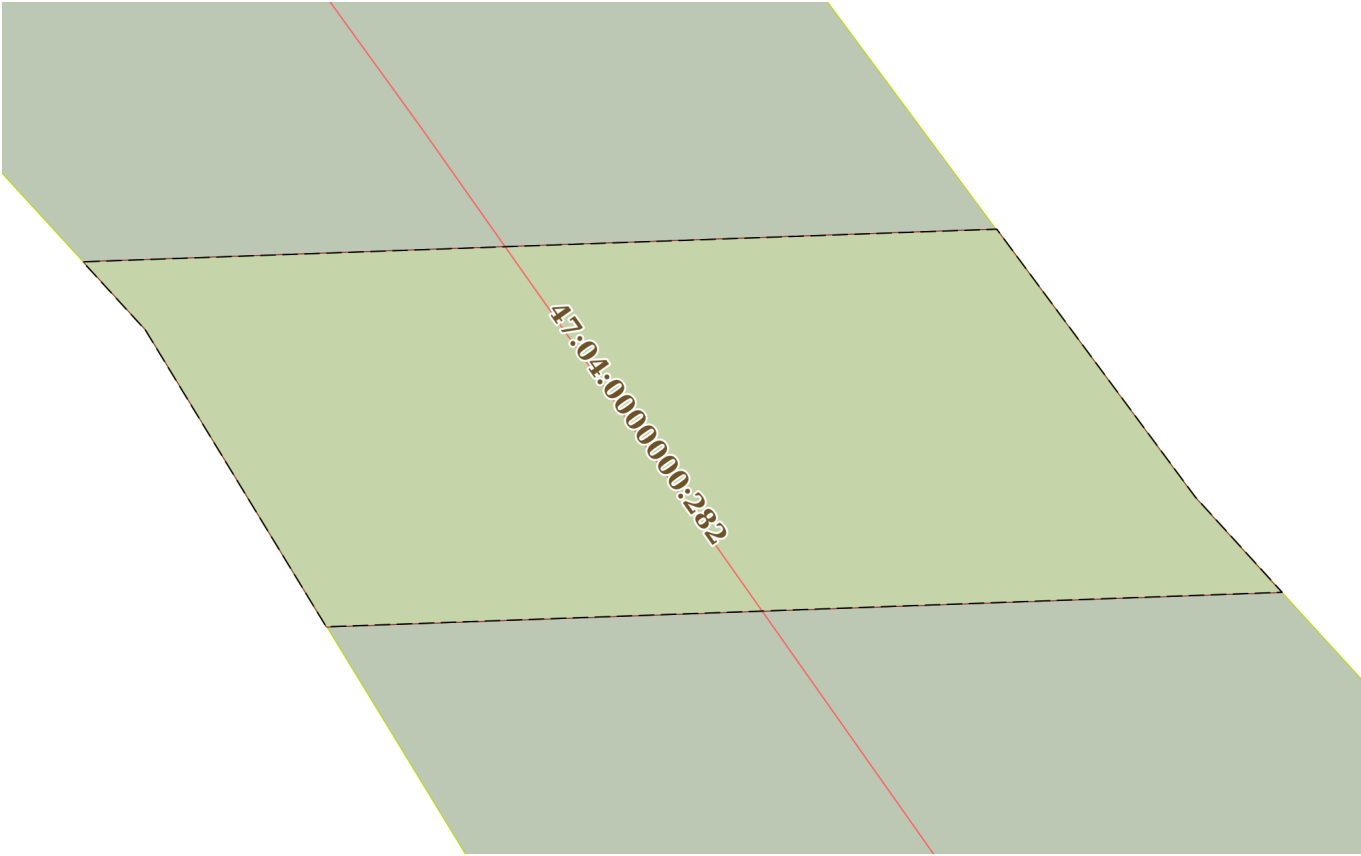
РЕГИСТРАЦИИ, КАДАСТРА И КАРТОГРАФИИ

Действителен: с 27.06.2023 по 19.09.2024

полное наименование должности

инициалы, фамилия

Выписка из Единого государственного реестра недвижимости об объекте недвижимости
Сведения о частях земельного участка

Земельный участок			
вид объекта недвижимости			
Лист № 1 раздела 4	Всего листов раздела 4: 1	Всего разделов: 8	Всего листов выписки: 16
18.10.2023г. № КУВИ-001/2023-237206457			
Кадастровый номер:		47:04:0000000:274	
План (чертеж, схема) части земельного участка		Учетный номер части: 47:04:0000000:274/1	
			
Масштаб 1:80		Условные обозначения:	



ДОКУМЕНТ ПОДПИСАН
ЭЛЕКТРОННОЙ ПОДПИСЬЮ

Сертификат: 00ВВ056В7401СВ38D2В3576АСDС8425108

Владелец: ФЕДЕРАЛЬНАЯ СЛУЖБА ГОСУДАРСТВЕННОЙ
РЕГИСТРАЦИИ, КАДАСТРА И КАРТОГРАФИИ
Действителен: с 27.06.2023 по 19.09.2024

полное наименование должности

инициалы, фамилия

Выписка из Единого государственного реестра недвижимости об объекте недвижимости
Сведения о частях земельного участка

Земельный участок			
вид объекта недвижимости			
Лист № 1 раздела 4.1	Всего листов раздела 4.1: 2	Всего разделов: 8	Всего листов выписки: 16
18.10.2023г. № КУВИ-001/2023-237206457			
Кадастровый номер:		47:04:0000000:274	

Учетный номер части	Площадь, м2	Содержание ограничения в использовании или ограничения права на объект недвижимости или обременения объекта недвижимости
1	2	3
47:04:0000000:274/1	40	<p>вид ограничения (обременения): ограничения прав на земельный участок, предусмотренные статьей 56 Земельного кодекса Российской Федерации; Срок действия: не установлен; реквизиты документа-основания: документ, содержащий необходимые для внесения в государственный кадастр недвижимости сведения об установлении или изменении территориальной зоны или зоны с особыми условиями использования территорий, либо об отмене установления такой зоны от 20.06.2022 № PVD-0123/2022-45829; иной документ, содержащий описание объекта от 20.06.2022 № PVD-0123/2022-45829; доверенность от 28.04.2022 № 02/29/61/21; сопроводительное письмо от 08.06.2022 № 3; Содержание ограничения (обременения): В соответствии с Постановлением Правительства РФ от 9 июня 1995 г. N 578 "Об утверждении Правил охраны линий и сооружений связи Российской Федерации" устанавливаются следующие ограничения: в пределах охранных зон без письменного согласия и присутствия представителей предприятий, эксплуатирующих линии связи и линии радиофикации, юридическим и физическим лицам запрещается: а) осуществлять всякого рода строительные, монтажные и взрывные работы, планировку грунта землеройными механизмами (за исключением зон песчаных барханов) и земляные работы (за исключением вспашки на глубину не более 0,3 метра); б) производить геолого-съёмочные, поисковые, геодезические и другие изыскательские работы, которые связаны с бурением скважин, шурфованием, взятием проб грунта, осуществлением взрывных работ; в) производить посадку деревьев, располагать полевые станы, содержать скот, складировать материалы, корма и удобрения, жечь костры, устраивать стрельбища; г) устраивать проезды и стоянки автотранспорта, тракторов и механизмов, провозить негабаритные грузы под проводами воздушных линий связи и линий радиофикации, строить каналы (арыки), устраивать заграждения и другие препятствия; д) устраивать причалы для стоянки судов, барж и плавучих кранов, производить погрузочно-разгрузочные, подводно-технические, дноуглубительные и землечерпательные работы, выделять рыбопромысловые участки, производить добычу рыбы, других водных животных, а также водных растений придонными орудиями лова, устраивать водопой, производить колку и заготовку льда. Судам и другим плавучим средствам запрещается бросать якоря, проходить с отданными якорями, цепями, лотами, волокушами и тралами; е) производить строительство и реконструкцию линий электропередач, радиостанций и других объектов, излучающих электромагнитную энергию и оказывающих опасное воздействие на линии связи и линии радиофикации; ж) производить защиту подземных коммуникаций от коррозии без учета проходящих подземных кабельных линий связи. Юридическим и физическим лицам запрещается производить всякого рода действия, которые</p>



ДОКУМЕНТ ПОДПИСАН
ЭЛЕКТРОННОЙ ПОДПИСЬЮ

Сертификат: 00BV056B7401CB38D2B3576ACDC8425108

Владелец: ФЕДЕРАЛЬНАЯ СЛУЖБА ГОСУДАРСТВЕННОЙ
РЕГИСТРАЦИИ, КАДАСТРА И КАРТОГРАФИИ
Действителен: с 27.06.2023 по 19.09.2024

полное наименование должности

инициалы, фамилия

Земельный участок			
вид объекта недвижимости			
Лист № 2 раздела 4.1	Всего листов раздела 4.1: 2	Всего разделов: 8	Всего листов выписки: 16
18.10.2023г. № КУВИ-001/2023-237206457			
Кадастровый номер:		47:04:0000000:274	
		<p>могут нарушить нормальную работу линий связи и линий радификации, в частности: а) производить снос и реконструкцию зданий и мостов, осуществлять переустройство коллекторов, туннелей метрополитена и железных дорог, где проложены кабели связи, установлены столбы воздушных линий связи и линий радификации, размещены технические сооружения радиорелейных станций, кабельные ящики и распределительные коробки, без предварительного выноса заказчиками (застройщиками) линий и сооружений связи, линий и сооружений радификации по согласованию с предприятиями, в ведении которых находятся эти линии и сооружения; б) производить засыпку трасс подземных кабельных линий связи, устраивать на этих трассах временные склады, стоки химически активных веществ и свалки промышленных, бытовых и прочих отходов, ломать замерные, сигнальные, предупредительные знаки и телефонные колодцы; в) открывать двери и люки необслуживаемых усилительных и регенерационных пунктов (наземных и подземных) и радиорелейных станций, кабельных колодцев телефонной канализации, распределительных шкафов и кабельных ящиков, а также подключаться к линиям связи (за исключением лиц, обслуживающих эти линии); г) огораживать трассы линий связи, препятствуя свободному доступу к ним технического персонала; д) самовольно подключаться к абонентской телефонной линии и линии радификации в целях пользования услугами связи; е) совершать иные действия, которые могут причинить повреждения сооружениям связи и радификации (повреждать опоры и арматуру воздушных линий связи, обрывать провода, набрасывать на них посторонние предметы и другое).;</p> <p>Реестровый номер границы: 47:00-6.273; Вид объекта реестра границ: Зона с особыми условиями использования территории; Вид зоны по документу: Охранная зона ВОЛС "Внутризоновая кабельная линия ! ОК 727"; Тип зоны: Охранная зона линий и сооружений связи и линий и сооружений радификации</p>	
	Весь	<p>вид ограничения (обременения): ограничения прав на земельный участок, предусмотренные статьей 56 Земельного кодекса Российской Федерации; Срок действия: не установлен; Содержание ограничения (обременения): Земельный участок общего пользования</p>	



ДОКУМЕНТ ПОДПИСАН
ЭЛЕКТРОННОЙ ПОДПИСЬЮ

Сертификат: 00ВВ056В7401СВ38D2В3576АСDС8425108

Владелец: ФЕДЕРАЛЬНАЯ СЛУЖБА ГОСУДАРСТВЕННОЙ
РЕГИСТРАЦИИ, КАДАСТРА И КАРТОГРАФИИ
Действителен: с 27.06.2023 по 19.09.2024

ПОЛНОЕ НАИМЕНОВАНИЕ ДОЛЖНОСТИ

инициалы, фамилия

Выписка из Единого государственного реестра недвижимости об объекте недвижимости

Сведения о частях земельного участка

Земельный участок			
вид объекта недвижимости			
Лист № 1 раздела 4.2	Всего листов раздела 4.2: 1	Всего разделов: 8	Всего листов выписки: 16
18.10.2023г. № КУВИ-001/2023-237206457			
Кадастровый номер:		47:04:0000000:274	

Сведения о характерных точках границы части (частей) земельного участка				
Учетный номер части: 47:04:0000000:274/1				
Система координат				
Номер точки	Координаты, м		Описание закрепления на местности	Средняя квадратичная погрешность определения координат характерных точек границ земельного участка, м
	X	Y		
1	2	3	4	5
1	568798.07	2193103.29	-	-
2	568798.8	2193102.62	-	-
3	568799.15	2193112.42	-	-
4	568796.28	2193114.55	-	-
5	568795.26	2193115.48	-	-
6	568794.89	2193105.23	-	-
1	568798.07	2193103.29	-	-

полное наименование должности	 ДОКУМЕНТ ПОДПИСАН ЭЛЕКТРОННОЙ ПОДПИСЬЮ	инициалы, фамилия
	Сертификат: 00ВВ056В7401СВ38D2В3576АСDС8425108 Владелец: ФЕДЕРАЛЬНАЯ СЛУЖБА ГОСУДАРСТВЕННОЙ РЕГИСТРАЦИИ, КАДАСТРА И КАРТОГРАФИИ Действителен: с 27.06.2023 по 19.09.2024	

Сведения о характеристиках объекта недвижимости

На основании запроса от 18.10.2023, поступившего на рассмотрение 18.10.2023, сообщаем, что согласно записям Единого государственного реестра недвижимости:

Раздел 1 Лист 1

Земельный участок	
вид объекта недвижимости	
Лист № 1 раздела 1	Всего листов раздела 1: 3
Всего разделов: 8	
Всего листов выписки: 58	
18.10.2023г. № КУВИ-001/2023-237207822	
Кадастровый номер:	47:04:0000000:20
Номер кадастрового квартала:	47:04:0000000
Дата присвоения кадастрового номера:	28.01.2014
Ранее присвоенный государственный учетный номер:	данные отсутствуют
Местоположение:	Ленинградская область, Приозерский район, Кузнечинское городское поселение
Площадь:	123900 +/- 596
Кадастровая стоимость, руб.:	21271152
Кадастровые номера расположенных в пределах земельного участка объектов недвижимости:	47:00:0000000:39980, 47:04:0000000:276, 47:00:0000000:1670
Кадастровые номера объектов недвижимости, из которых образован объект недвижимости:	данные отсутствуют
Кадастровые номера образованных объектов недвижимости:	данные отсутствуют
Категория земель:	Земли промышленности, энергетики, транспорта, связи, радиовещания, телевидения, информатики, земли для обеспечения космической деятельности, земли обороны, безопасности и земли иного специального назначения
Виды разрешенного использования:	Автомобильный транспорт
Сведения о кадастровом инженере:	данные отсутствуют
Сведения о лесах, водных объектах и об иных природных объектах, расположенных в пределах земельного участка:	данные отсутствуют
Сведения о том, что земельный участок полностью расположен в границах зоны с особыми условиями использования территории, территории объекта культурного наследия, публичного сервитута:	данные отсутствуют



ДОКУМЕНТ ПОДПИСАН
ЭЛЕКТРОННОЙ ПОДПИСЬЮ

Сертификат: 00ВВ056В7401СВ38D2В3576АСDС8425108

Владелец: ФЕДЕРАЛЬНАЯ СЛУЖБА ГОСУДАРСТВЕННОЙ

РЕГИСТРАЦИИ, КАДАСТРА И КАРТОГРАФИИ

Действителен: с 27.06.2023 по 19.09.2024

полное наименование должности

инициалы, фамилия

Земельный участок			
вид объекта недвижимости			
Лист № 2 раздела 1	Всего листов раздела 1: 3	Всего разделов: 8	Всего листов выписки: 58
18.10.2023г. № КУВИ-001/2023-237207822			
Кадастровый номер:		47:04:0000000:20	
Сведения о том, что земельный участок расположен в границах особой экономической зоны, территории опережающего социально-экономического развития, зоны территориального развития в Российской Федерации, игровой зоны:		данные отсутствуют	
Сведения о том, что земельный участок расположен в границах особо охраняемой природной территории, охотничьих угодий, лесничеств:		Земельный участок расположен в границах: 47:00-15.7	
Сведения о результатах проведения государственного земельного надзора:		данные отсутствуют	
Сведения о расположении земельного участка в границах территории, в отношении которой утвержден проект межевания территории:		данные отсутствуют	
Условный номер земельного участка:		данные отсутствуют	
Сведения о принятии акта и (или) заключении договора, предусматривающих предоставление в соответствии с земельным законодательством исполнительным органом государственным органом власти или органом местного самоуправления, находящегося в государственной или муниципальной собственности земельного участка для строительства наемного дома социального использования или наемного дома коммерческого использования:		данные отсутствуют	
Сведения о том, что земельный участок или земельные участки образованы на основании решения об изъятии земельного участка и (или) расположенного на нем объекта недвижимости для государственных или муниципальных нужд:		данные отсутствуют	
Сведения о том, что земельный участок образован из земель или земельного участка, государственная собственность на которые не разграничена:		данные отсутствуют	
Сведения о наличии земельного спора о местоположении границ земельных участков:		данные отсутствуют	
Статус записи об объекте недвижимости:		Сведения об объекте недвижимости имеют статус "актуальные"	
Особые отметки:		Граница земельного участка состоит из 3 контуров. Учетные номера контуров и их площади: 1 - 40495.31 кв.м, 2 - 79326.54 кв.м, 3 - 4078.28 кв.м. Сведения об ограничениях права на объект недвижимости, обременениях данного объекта, не зарегистрированных в реестре прав, ограничений	



ДОКУМЕНТ ПОДПИСАН
ЭЛЕКТРОННОЙ ПОДПИСЬЮ

Сертификат: 00ВВ056В7401СВ38D2В3576АСDС8425108

Владелец: ФЕДЕРАЛЬНАЯ СЛУЖБА ГОСУДАРСТВЕННОЙ
РЕГИСТРАЦИИ, КАДАСТРА И КАРТОГРАФИИ
Действителен: с 27.06.2023 по 19.09.2024

полное наименование должности

инициалы, фамилия

Земельный участок			
вид объекта недвижимости			
Лист № 3 раздела 1	Всего листов раздела 1: 3	Всего разделов: 8	Всего листов выписки: 58
18.10.2023г. № КУВИ-001/2023-237207822			
Кадастровый номер:		47:04:0000000:20	
		<p>прав и обременений недвижимого имущества: вид ограничения (обременения): ограничения прав на земельный участок, предусмотренные статьей 56 Земельного кодекса Российской Федерации; срок действия: с 21.07.2015; реквизиты документа-основания: доверенность от 31.10.2013 № 01-33/15878 выдан: Федеральное дорожное агентство (РОСАВТОДОР). вид ограничения (обременения): ограничения прав на земельный участок, предусмотренные статьей 56 Земельного кодекса Российской Федерации; срок действия: с 11.06.2021; реквизиты документа-основания: доверенность от 04.04.2022 № 1436548; документ, содержащий необходимые для внесения в государственный кадастр недвижимости сведения об установлении или изменении территориальной зоны или зоны с особыми условиями использования территорий, либо об отмене установления такой зоны от 12.10.2022 № PVD-0123/2022-60223; иной документ, содержащий описание объекта от 19.10.2022 № PVD-0123/2022-60223. вид ограничения (обременения): ограничения прав на земельный участок, предусмотренные статьей 56 Земельного кодекса Российской Федерации; срок действия: с 26.08.2022; реквизиты документа-основания: документ, содержащий необходимые для внесения в государственный кадастр недвижимости сведения об установлении или изменении территориальной зоны или зоны с особыми условиями использования территорий, либо об отмене установления такой зоны от 20.06.2022 № PVD-0123/2022-45829; иной документ, содержащий описание объекта от 20.06.2022 № PVD-0123/2022-45829; доверенность от 28.04.2022 № 02/29/61/21; сопроводительное письмо от 08.06.2022 № 3.</p>	
Получатель выписки:		Зубкова Ольга Сергеевна	

полное наименование должности		ДОКУМЕНТ ПОДПИСАН	инициалы, фамилия
		ЭЛЕКТРОННОЙ ПОДПИСЬЮ	
	Сертификат: 00BV056B7401CB38D2B3576ACDC8425108		
	Владелец: ФЕДЕРАЛЬНАЯ СЛУЖБА ГОСУДАРСТВЕННОЙ		
	РЕГИСТРАЦИИ, КАДАСТРА И КАРТОГРАФИИ		
	Действителен: с 27.06.2023 по 19.09.2024		

Выписка из Единого государственного реестра недвижимости об объекте недвижимости

Сведения о зарегистрированных правах

Земельный участок			
вид объекта недвижимости			
Лист № 1 раздела 2	Всего листов раздела 2: 4	Всего разделов: 8	Всего листов выписки: 58
18.10.2023г. № КУВИ-001/2023-237207822			
Кадастровый номер:		47:04:0000000:20	
1	Правообладатель (правообладатели):	1.1	Федеральное казенное учреждение "Управление федеральных автомобильных дорог "Северо-Запад" имени Н.В. Смирнова Федерального дорожного агентства", ИНН: 7826062821
	Сведения о возможности предоставления третьим лицам персональных данных физического лица:	1.1.1	данные отсутствуют
2	Вид, номер, дата и время государственной регистрации права:	2.1	Постоянное (бессрочное) пользование 47-47-01/010/2014-176 01.09.2014 00:00:00
3	Сведения об осуществлении государственной регистрации сделки, права без необходимого в силу закона согласия третьего лица, органа:	3.1	данные отсутствуют
4	Ограничение прав и обременение объекта недвижимости:		
	4.1 вид:	Прочие ограничения прав и обременения объекта недвижимости	
	дата государственной регистрации:	21.08.2014 00:00:00	
	номер государственной регистрации:	47-47-01/007/2014-347	
	срок, на который установлены ограничение прав и обременение объекта недвижимости:	данные отсутствуют	
	лицо, в пользу которого установлены ограничение прав и обременение объекта недвижимости:	данные о правообладателе отсутствуют	
	сведения о возможности предоставления третьим лицам персональных данных физического лица	данные отсутствуют	
	основание государственной регистрации:	Кадастровый паспорт земельного участка, № 47/201/14-415734, выдан 05.08.2014, Филиал федерального государственного бюджетного учреждения "Федеральная кадастровая палата Федеральной службы государственной регистрации, кадастра и картографии" по Ленинградской области	
	сведения об осуществлении государственной регистрации сделки, права, ограничения права без необходимого в силу закона согласия третьего лица, органа:	данные отсутствуют	
	сведения об управляющем залогом и о договоре управления залогом, если такой договор заключен для управления ипотекой:	данные отсутствуют	



ДОКУМЕНТ ПОДПИСАН
ЭЛЕКТРОННОЙ ПОДПИСЬЮ

Сертификат: 00BV056B7401CB38D2B3576ACDC8425108

Владелец: ФЕДЕРАЛЬНАЯ СЛУЖБА ГОСУДАРСТВЕННОЙ
РЕГИСТРАЦИИ, КАДАСТРА И КАРТОГРАФИИ
Действителен: с 27.06.2023 по 19.09.2024

полное наименование должности

инициалы, фамилия

Земельный участок

вид объекта недвижимости

Лист № 2 раздела 2

Всего листов раздела 2: 4

Всего разделов: 8

Всего листов выписки: 58

18.10.2023г. № КУВИ-001/2023-237207822

Кадастровый номер:

47:04:0000000:20

	сведения о депозитарии, который осуществляет хранение бездвиженной документарной закладной или электронной закладной:		
	ведения о внесении изменений или дополнений в регистрационную запись об ипотеке:		
1	Правообладатель (правообладатели):	1.2	Российская Федерация
	Сведения о возможности предоставления третьим лицам персональных данных физического лица:	1.2.1	данные отсутствуют
2	Вид, номер, дата и время государственной регистрации права:	2.2	Собственность 47-47-01/007/2014-347 21.08.2014 00:00:00
3	Сведения об осуществлении государственной регистрации сделки, права без необходимого в силу закона согласия третьего лица, органа:	3.2	данные отсутствуют
4	Ограничение прав и обременение объекта недвижимости:		
	4.1 вид:		Прочие ограничения прав и обременения объекта недвижимости
	дата государственной регистрации:		21.08.2014 00:00:00
	номер государственной регистрации:		47-47-01/007/2014-347
	срок, на который установлены ограничение прав и обременение объекта недвижимости:		данные отсутствуют
	лицо, в пользу которого установлены ограничение прав и обременение объекта недвижимости:		данные о правообладателе отсутствуют
	сведения о возможности предоставления третьим лицам персональных данных физического лица		данные отсутствуют
	основание государственной регистрации:		Кадастровый паспорт земельного участка, № 47/201/14-415734, выдан 05.08.2014, Филиал федерального государственного бюджетного учреждения "Федеральная кадастровая палата Федеральной службы государственной регистрации, кадастра и картографии" по Ленинградской области
	сведения об осуществлении государственной регистрации сделки, права, ограничения права без необходимого в силу закона согласия третьего лица, органа:		данные отсутствуют
	сведения об управляющем залогом и о договоре управления залогом, если такой договор заключен для управления ипотекой:		данные отсутствуют



ДОКУМЕНТ ПОДПИСАН
ЭЛЕКТРОННОЙ ПОДПИСЬЮ

Сертификат: 00BV056B7401CB38D2B3576ACDC8425108

Владелец: ФЕДЕРАЛЬНАЯ СЛУЖБА ГОСУДАРСТВЕННОЙ

РЕГИСТРАЦИИ, КАДАСТРА И КАРТОГРАФИИ

Действителен: с 27.06.2023 по 19.09.2024

полное наименование должности

инициалы, фамилия

Земельный участок			
вид объекта недвижимости			
Лист № 3 раздела 2	Всего листов раздела 2: 4	Всего разделов: 8	Всего листов выписки: 58

18.10.2023г. № КУВИ-001/2023-237207822

Кадастровый номер: 47:04:0000000:20

	сведения о депозитарии, который осуществляет хранение бездвиженной документарной закладной или электронной закладной:	
	ведения о внесении изменений или дополнений в регистрационную запись об ипотеке:	
5	Договоры участия в долевом строительстве:	не зарегистрировано
6	Заявленные в судебном порядке права требования:	данные отсутствуют
7	Сведения о возможности предоставления третьим лицам персональных данных физического лица	данные отсутствуют
8	Сведения о возражении в отношении зарегистрированного права:	данные отсутствуют
9	Сведения о наличии решения об изъятии объекта недвижимости для государственных и муниципальных нужд:	данные отсутствуют
10	Сведения о невозможности государственной регистрации без личного участия правообладателя или его законного представителя:	данные отсутствуют
11	Правопритязания и сведения о наличии поступивших, но не рассмотренных заявлений о проведении государственной регистрации права (перехода, прекращения права), ограничения права или обременения объекта недвижимости, сделки в отношении объекта недвижимости:	отсутствуют



ДОКУМЕНТ ПОДПИСАН
ЭЛЕКТРОННОЙ ПОДПИСЬЮ

Сертификат: 00ВВ056В7401СВ38D2В3576АСDС8425108

Владелец: ФЕДЕРАЛЬНАЯ СЛУЖБА ГОСУДАРСТВЕННОЙ


РЕГИСТРАЦИИ, КАДАСТРА И КАРТОГРАФИИ

Действителен: с 27.06.2023 по 19.09.2024

полное наименование должности

инициалы, фамилия

Земельный участок			
вид объекта недвижимости			
Лист № 4 раздела 2	Всего листов раздела 2: 4	Всего разделов: 8	Всего листов выписки: 58
18.10.2023г. № КУВИ-001/2023-237207822			
Кадастровый номер:		47:04:0000000:20	
11	Сведения о невозможности государственной регистрации перехода, прекращения, ограничения права на земельный участок из земель сельскохозяйственного назначения:	данные отсутствуют	

	 <p>ДОКУМЕНТ ПОДПИСАН ЭЛЕКТРОННОЙ ПОДПИСЬЮ</p> <p>Сертификат: 00ВВ056В7401СВ38D2В3576АСDС8425108 Владелец: ФЕДЕРАЛЬНАЯ СЛУЖБА ГОСУДАРСТВЕННОЙ РЕГИСТРАЦИИ, КАДАСТРА И КАРТОГРАФИИ Действителен: с 27.06.2023 по 19.09.2024</p>	
полное наименование должности	инициалы, фамилия	

Выписка из Единого государственного реестра недвижимости об объекте недвижимости

Описание местоположения земельного участка

Земельный участок			
вид объекта недвижимости			
Лист № 1 раздела 3	Всего листов раздела 3: 4	Всего разделов: 8	Всего листов выписки: 58
18.10.2023г. № КУВИ-001/2023-237207822			
Кадастровый номер:		47:04:0000000:20	

План (чертеж, схема) земельного участка



Масштаб 1:60000

Условные обозначения:



ДОКУМЕНТ ПОДПИСАН
ЭЛЕКТРОННОЙ ПОДПИСЬЮ

Сертификат: 00ВВ056В7401СВ38D2В3576АСDC8425108

Владелец: ФЕДЕРАЛЬНАЯ СЛУЖБА ГОСУДАРСТВЕННОЙ

РЕГИСТРАЦИИ, КАДАСТРА И КАРТОГРАФИИ

Действителен: с 27.06.2023 по 19.09.2024

полное наименование должности

инициалы, фамилия

Земельный участок

вид объекта недвижимости

Лист № 2 раздела 3

Всего листов раздела 3: 4

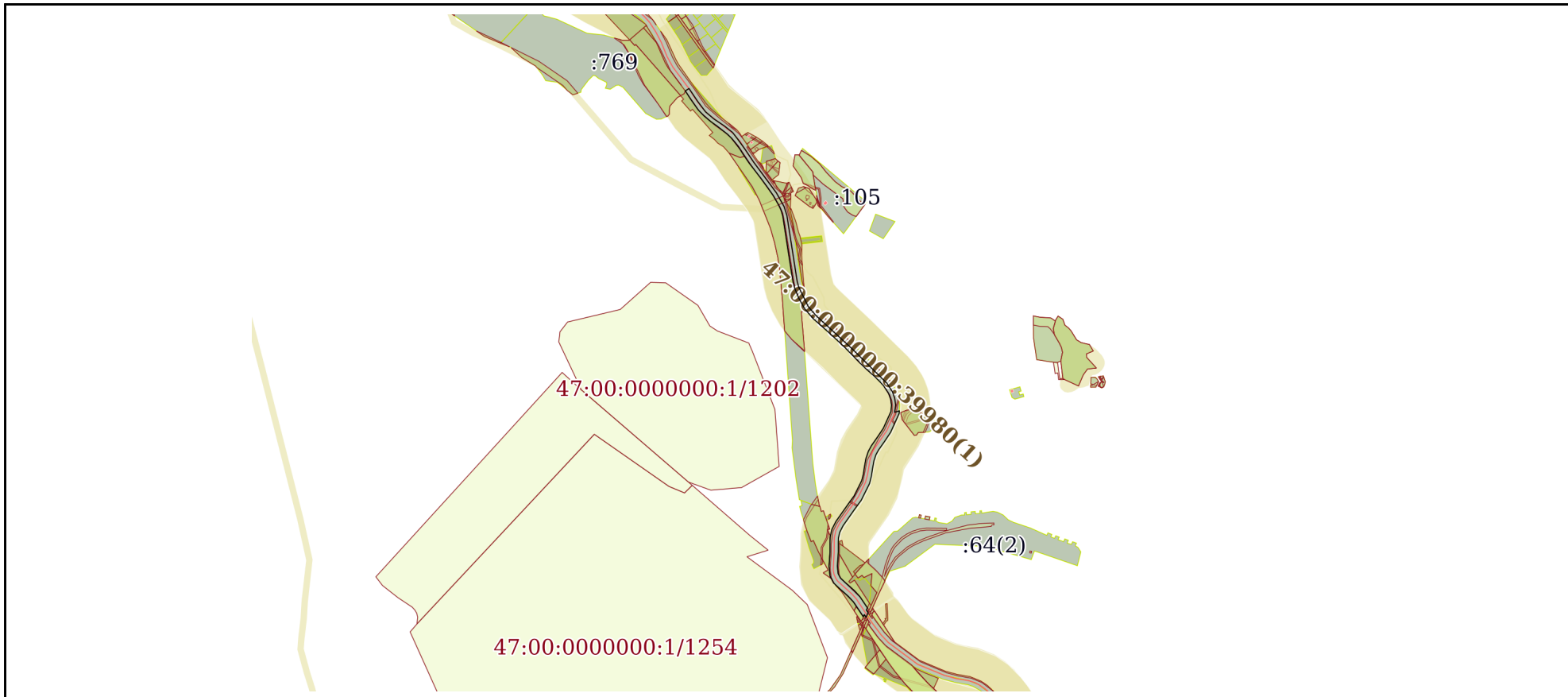
Всего разделов: 8

Всего листов выписки: 58

18.10.2023г. № КУВИ-001/2023-237207822

Кадастровый номер:

47:04:0000000:20



Масштаб 1:20000

Условные обозначения:



ДОКУМЕНТ ПОДПИСАН
ЭЛЕКТРОННОЙ ПОДПИСЬЮ

Сертификат: 00ВВ056В7401СВ38D2В3576АСDС8425108

Владелец: ФЕДЕРАЛЬНАЯ СЛУЖБА ГОСУДАРСТВЕННОЙ

РЕГИСТРАЦИИ, КАДАСТРА И КАРТОГРАФИИ

Действителен: с 27.06.2023 по 19.09.2024

полное наименование должности

инициалы, фамилия

Земельный участок

вид объекта недвижимости

Лист № 3 раздела 3

Всего листов раздела 3: 4

Всего разделов: 8

Всего листов выписки: 58

18.10.2023г. № КУВИ-001/2023-237207822

Кадастровый номер:

47:04:0000000:20



Масштаб 1:40000

Условные обозначения:



ДОКУМЕНТ ПОДПИСАН
ЭЛЕКТРОННОЙ ПОДПИСЬЮ

Сертификат: 00ВВ056В7401СВ38Д2В3576АСДС8425108

Владелец: ФЕДЕРАЛЬНАЯ СЛУЖБА ГОСУДАРСТВЕННОЙ

РЕГИСТРАЦИИ, КАДАСТРА И КАРТОГРАФИИ

Действителен: с 27.06.2023 по 19.09.2024

полное наименование должности

инициалы, фамилия

Земельный участок

вид объекта недвижимости

Лист № 4 раздела 3

Всего листов раздела 3: 4

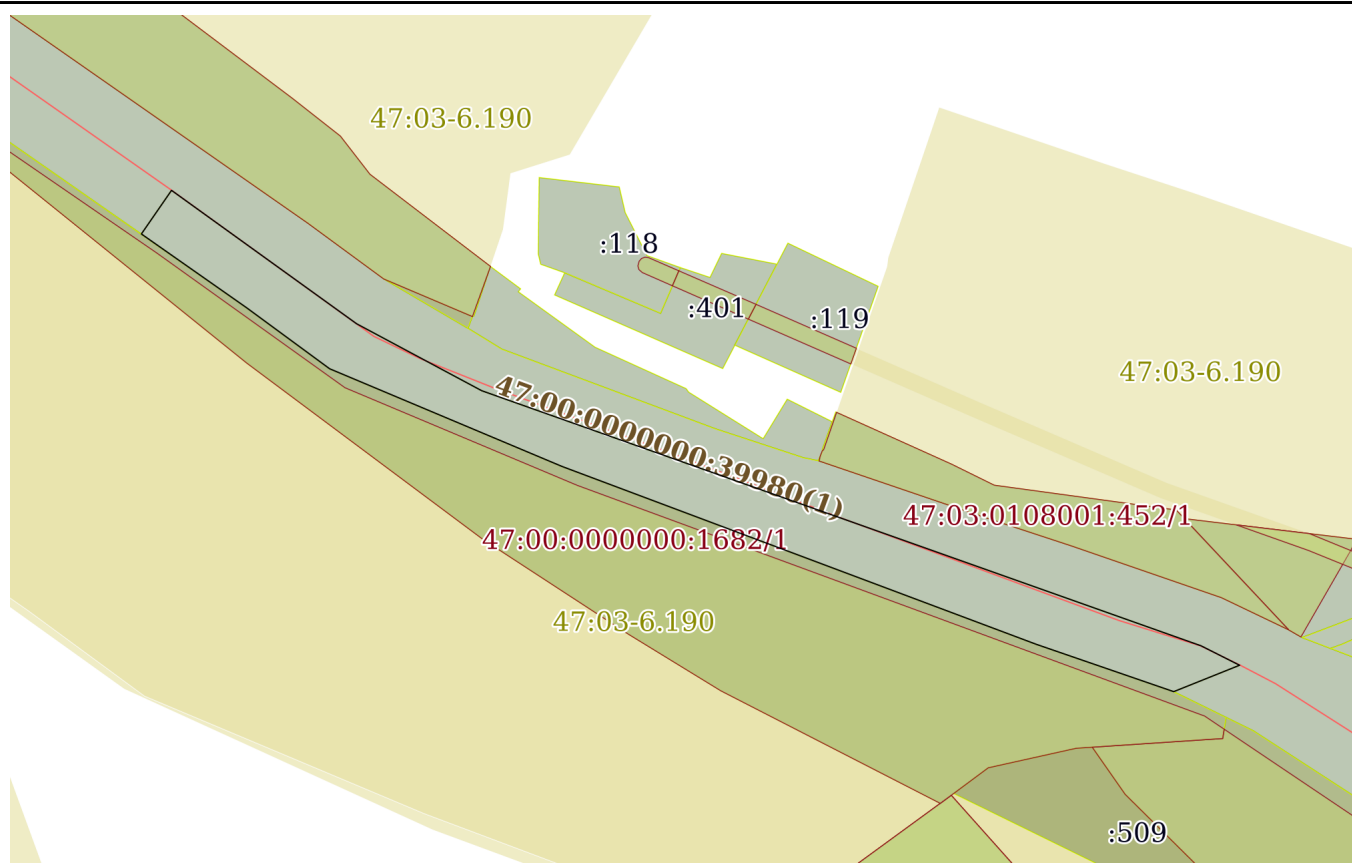
Всего разделов: 8

Всего листов выписки: 58

18.10.2023г. № КУВИ-001/2023-237207822

Кадастровый номер:

47:04:0000000:20



Масштаб 1:2000

Условные обозначения:



ДОКУМЕНТ ПОДПИСАН
ЭЛЕКТРОННОЙ ПОДПИСЬЮ

Сертификат: 00ВВ056В7401СВ38Д2В3576АСДС8425108

Владелец: ФЕДЕРАЛЬНАЯ СЛУЖБА ГОСУДАРСТВЕННОЙ

РЕГИСТРАЦИИ, КАДАСТРА И КАРТОГРАФИИ

Действителен: с 27.06.2023 по 19.09.2024

полное наименование должности

инициалы, фамилия

Выписка из Единого государственного реестра недвижимости об объекте недвижимости

Описание местоположения земельного участка

Земельный участок			
вид объекта недвижимости			
Лист № 1 раздела 3.1	Всего листов раздела 3.1: 14	Всего разделов: 8	Всего листов выписки: 58
18.10.2023г. № КУВИ-001/2023-237207822			
Кадастровый номер:		47:04:0000000:20	

Описание местоположения границ земельного участка							
№ п/п	Номер точки		Дирекционный угол	Горизонтальное проложение, м	Описание закрепления на местности	Кадастровые номера смежных участков	Сведения об адресах правообладателей смежных земельных участков
	начальная	конечная					
1	2	3	4	5	6	7	8
1	1.1.1	1.1.2	34°40.5'	14.2	данные отсутствуют	47:03:0000000:20059(1)	адрес отсутствует
2	1.1.2	1.1.3	125°45.5'	61.16	данные отсутствуют	47:03:0000000:20059(1)	адрес отсутствует
3	1.1.3	1.1.4	118°7.7'	38.01	данные отсутствуют	47:03:0000000:20059(1)	адрес отсутствует
4	1.1.4	1.1.5	109°30.7'	204.61	данные отсутствуют	47:03:0000000:20059(1)	адрес отсутствует
5	1.1.5	1.1.6	116°45.9'	11.55	данные отсутствуют	47:03:0000000:20059(1)	адрес отсутствует
6	1.1.6	1.1.7	248°10.9'	19.02	данные отсутствуют	47:03:0000000:20059(1)	адрес отсутствует
7	1.1.7	1.1.8	288°59.3'	38.97	данные отсутствуют	47:00:0000000:1682	адрес отсутствует
8	1.1.8	1.1.9	290°32.6'	135.76	данные отсутствуют	47:00:0000000:1682	адрес отсутствует
9	1.1.9	1.1.10	292°47.0'	64.69	данные отсутствуют	47:00:0000000:1682	адрес отсутствует
10	1.1.10	1.1.11	292°43.6'	2.87	данные отсутствуют	47:00:0000000:1682	адрес отсутствует
11	1.1.11	1.1.12	306°17.1'	27.63	данные отсутствуют	47:00:0000000:1682	адрес отсутствует
12	1.1.12	1.1.1	305°1.1'	34.43	данные отсутствуют	47:00:0000000:1682	адрес отсутствует
13	2.1.1	2.1.2	24°2.8'	8.25	данные отсутствуют	47:04:0101001:61	адрес отсутствует
14	2.1.1	2.1.1			данные отсутствуют	47:04:0101001:64(1)	адрес отсутствует
15	2.1.2	2.1.3	147°33.5'	12.23	данные отсутствуют	47:03:0000000:20059(3)	адрес отсутствует
16	2.1.3	2.1.4	145°59.5'	10.5	данные отсутствуют	47:03:0000000:20059(3)	адрес отсутствует
17	2.1.4	2.1.5	143°6.4'	50.39	данные отсутствуют	47:03:0000000:20059(3)	адрес отсутствует
18	2.1.5	2.1.6	136°52.4'	36.56	данные отсутствуют	47:03:0000000:20059(3)	адрес отсутствует
19	2.1.6	2.1.7	126°29.8'	121.17	данные отсутствуют	47:03:0000000:20059(3)	адрес отсутствует
20	2.1.7	2.1.8	112°45.9'	98.98	данные отсутствуют	47:03:0000000:20059(3)	адрес отсутствует
21	2.1.8	2.1.9	102°19.0'	85.27	данные отсутствуют	47:03:0000000:20059(3)	адрес отсутствует
22	2.1.9	2.1.10	111°54.4'	35.57	данные отсутствуют	47:03:0000000:20059(3)	адрес отсутствует



ДОКУМЕНТ ПОДПИСАН
ЭЛЕКТРОННОЙ ПОДПИСЬЮ

Сертификат: 00BV056B7401CB38D2B3576ACDC8425108

Владелец: ФЕДЕРАЛЬНАЯ СЛУЖБА ГОСУДАРСТВЕННОЙ

РЕГИСТРАЦИИ, КАДАСТРА И КАРТОГРАФИИ

Действителен: с 27.06.2023 по 19.09.2024

полное наименование должности

инициалы, фамилия

Земельный участок

вид объекта недвижимости

Лист № 2 раздела 3.1

Всего листов раздела 3.1: 14

Всего разделов: 8

Всего листов выписки: 58

18.10.2023г. № КУВИ-001/2023-237207822

Кадастровый номер:

47:04:0000000:20

1	2	3	4	5	6	7	8
23	2.1.10	2.1.11	127°32.2`	46.55	данные отсутствуют	47:03:0000000:20059(3)	адрес отсутствует
24	2.1.11	2.1.12	140°45.8`	52.11	данные отсутствуют	47:03:0000000:20059(3)	адрес отсутствует
25	2.1.12	2.1.13	148°7.7`	68.27	данные отсутствуют	47:03:0000000:20059(3)	адрес отсутствует
26	2.1.13	2.1.14	142°39.1`	29.21	данные отсутствуют	47:03:0000000:20059(3)	адрес отсутствует
27	2.1.14	2.1.15	133°26.6`	61.14	данные отсутствуют	47:03:0000000:20059(3)	адрес отсутствует
28	2.1.15	2.1.16	123°40.6`	61.01	данные отсутствуют	47:03:0000000:20059(3)	адрес отсутствует
29	2.1.16	2.1.17	112°11.6`	100.55	данные отсутствуют	47:03:0000000:20059(3)	адрес отсутствует
30	2.1.17	2.1.18	123°23.0`	88.53	данные отсутствуют	47:03:0000000:20059(3)	адрес отсутствует
31	2.1.18	2.1.19	128°41.9`	59.07	данные отсутствуют	47:03:0000000:20059(3)	адрес отсутствует
32	2.1.19	2.1.20	124°1.6`	30.76	данные отсутствуют	47:03:0000000:20059(3)	адрес отсутствует
33	2.1.20	2.1.21	121°5.9`	136.57	данные отсутствуют	47:03:0000000:20059(3)	адрес отсутствует
34	2.1.21	2.1.22	121°51.7`	71.4	данные отсутствуют	47:03:0000000:20059(3)	адрес отсутствует
35	2.1.22	2.1.23	121°52.9`	160.95	данные отсутствуют	47:03:0000000:20059(3)	адрес отсутствует
36	2.1.23	2.1.24	121°51.9`	51.47	данные отсутствуют	47:03:0000000:20059(3)	адрес отсутствует
37	2.1.24	2.1.25	122°18.4`	43.22	данные отсутствуют	47:03:0000000:20059(3)	адрес отсутствует
38	2.1.25	2.1.26	124°20.3`	38.19	данные отсутствуют	47:03:0000000:20059(3)	адрес отсутствует
39	2.1.26	2.1.27	129°48.1`	39.02	данные отсутствуют	47:03:0000000:20059(3)	адрес отсутствует
40	2.1.27	2.1.28	146°49.3`	38.79	данные отсутствуют	47:03:0000000:20059(3)	адрес отсутствует
41	2.1.28	2.1.29	150°17.6`	36.97	данные отсутствуют	47:03:0000000:20059(3)	адрес отсутствует
42	2.1.29	2.1.30	150°38.6`	89.47	данные отсутствуют	47:03:0000000:20059(3)	адрес отсутствует
43	2.1.30	2.1.31	153°18.8`	56.89	данные отсутствуют	47:03:0000000:20059(3)	адрес отсутствует
44	2.1.31	2.1.32	152°43.7`	72.52	данные отсутствуют	47:03:0000000:20059(3)	адрес отсутствует
45	2.1.32	2.1.33	152°44.0`	25.6	данные отсутствуют	47:03:0000000:20059(3)	адрес отсутствует
46	2.1.33	2.1.34	152°47.2`	91.97	данные отсутствуют	47:03:0000000:20059(3)	адрес отсутствует
47	2.1.34	2.1.35	151°41.6`	77.29	данные отсутствуют	47:03:0000000:20059(3)	адрес отсутствует
48	2.1.35	2.1.36	149°42.2`	148.07	данные отсутствуют	47:03:0000000:20059(3)	адрес отсутствует
49	2.1.36	2.1.37	150°11.8`	96.09	данные отсутствуют	47:03:0000000:20059(3)	адрес отсутствует
50	2.1.37	2.1.38	140°55.4`	62.14	данные отсутствуют	47:03:0000000:20059(3)	адрес отсутствует
51	2.1.38	2.1.39	133°49.7`	26.61	данные отсутствуют	47:03:0000000:20059(3)	адрес отсутствует



ДОКУМЕНТ ПОДПИСАН
ЭЛЕКТРОННОЙ ПОДПИСЬЮ

Сертификат: 00BV056B7401CB38D2B3576ACDC8425108

Владелец: ФЕДЕРАЛЬНАЯ СЛУЖБА ГОСУДАРСТВЕННОЙ

РЕГИСТРАЦИИ, КАДАСТРА И КАРТОГРАФИИ

Действителен: с 27.06.2023 по 19.09.2024

полное наименование должности

инициалы, фамилия

Земельный участок

вид объекта недвижимости

Лист № 3 раздела 3.1

Всего листов раздела 3.1: 14

Всего разделов: 8

Всего листов выписки: 58

18.10.2023г. № КУВИ-001/2023-237207822

Кадастровый номер:

47:04:0000000:20

1	2	3	4	5	6	7	8
52	2.1.39	2.1.40	127°16.2`	32.33	данные отсутствуют	47:03:0000000:20059(3)	адрес отсутствует
53	2.1.40	2.1.41	119°2.9`	27.45	данные отсутствуют	47:03:0000000:20059(3)	адрес отсутствует
54	2.1.41	2.1.42	111°7.4`	34.38	данные отсутствуют	47:03:0000000:20059(3)	адрес отсутствует
55	2.1.42	2.1.43	101°55.7`	45.91	данные отсутствуют	47:03:0000000:20059(3)	адрес отсутствует
56	2.1.43	2.1.44	92°22.0`	179.97	данные отсутствуют	47:03:0000000:20059(3)	адрес отсутствует
57	2.1.44	2.1.45	97°50.0`	48.13	данные отсутствуют	47:03:0000000:20059(3)	адрес отсутствует
58	2.1.45	2.1.46	109°1.6`	48.44	данные отсутствуют	47:03:0000000:20059(3)	адрес отсутствует
59	2.1.46	2.1.47	117°10.7`	109.35	данные отсутствуют	47:03:0000000:20059(3)	адрес отсутствует
60	2.1.47	2.1.48	118°8.8`	62.88	данные отсутствуют	47:03:0000000:20059(3)	адрес отсутствует
61	2.1.48	2.1.49	124°4.9`	59.17	данные отсутствуют	47:03:0000000:20059(3)	адрес отсутствует
62	2.1.49	2.1.50	130°12.7`	38.71	данные отсутствуют	47:03:0000000:20059(3)	адрес отсутствует
63	2.1.50	2.1.51	135°40.0`	20.66	данные отсутствуют	47:03:0000000:20059(3)	адрес отсутствует
64	2.1.51	2.1.52	141°36.9`	46.53	данные отсутствуют	47:03:0000000:20059(3)	адрес отсутствует
65	2.1.52	2.1.53	148°5.8`	147.99	данные отсутствуют	47:03:0000000:20059(3)	адрес отсутствует
66	2.1.53	2.1.54	147°2.6`	145.02	данные отсутствуют	47:03:0000000:20059(3)	адрес отсутствует
67	2.1.54	2.1.55	133°39.0`	107.47	данные отсутствуют	47:03:0000000:20059(3)	адрес отсутствует
68	2.1.55	2.1.56	130°6.9`	100.14	данные отсутствуют	47:03:0000000:20059(3)	адрес отсутствует
69	2.1.56	2.1.57	129°5.0`	77.99	данные отсутствуют	47:03:0000000:20059(3)	адрес отсутствует
70	2.1.57	2.1.58	130°55.1`	128.05	данные отсутствуют	47:03:0000000:20059(3)	адрес отсутствует
71	2.1.58	2.1.59	136°16.3`	72.07	данные отсутствуют	47:03:0000000:20059(3)	адрес отсутствует
72	2.1.59	2.1.60	139°3.5`	73.82	данные отсутствуют	47:03:0000000:20059(3)	адрес отсутствует
73	2.1.60	2.1.61	139°53.3`	118.4	данные отсутствуют	47:03:0000000:20059(3)	адрес отсутствует
74	2.1.61	2.1.62	133°7.4`	93.11	данные отсутствуют	47:03:0000000:20059(3)	адрес отсутствует
75	2.1.62	2.1.63	128°16.3`	58.19	данные отсутствуют	47:03:0000000:20059(3)	адрес отсутствует
76	2.1.63	2.1.64	116°44.5`	50.94	данные отсутствуют	47:03:0000000:20059(3)	адрес отсутствует
77	2.1.64	2.1.65	121°16.4`	98.63	данные отсутствуют	47:03:0000000:20059(3)	адрес отсутствует
78	2.1.65	2.1.66	124°8.9`	45.37	данные отсутствуют	47:03:0000000:20059(3)	адрес отсутствует
79	2.1.66	2.1.67	121°13.4`	287.06	данные отсутствуют	47:03:0000000:20059(3)	адрес отсутствует
80	2.1.67	2.1.68	124°5.0`	65.86	данные отсутствуют	47:03:0000000:20059(3)	адрес отсутствует



ДОКУМЕНТ ПОДПИСАН
ЭЛЕКТРОННОЙ ПОДПИСЬЮ

Сертификат: 00BV056B7401CB38D2B3576ACDC8425108

Владелец: ФЕДЕРАЛЬНАЯ СЛУЖБА ГОСУДАРСТВЕННОЙ

РЕГИСТРАЦИИ, КАДАСТРА И КАРТОГРАФИИ

Действителен: с 27.06.2023 по 19.09.2024

полное наименование должности

инициалы, фамилия

Земельный участок

вид объекта недвижимости

Лист № 4 раздела 3.1

Всего листов раздела 3.1: 14

Всего разделов: 8

Всего листов выписки: 58

18.10.2023г. № КУВИ-001/2023-237207822

Кадастровый номер:

47:04:0000000:20

1	2	3	4	5	6	7	8
81	2.1.68	2.1.69	128°39.5'	123.63	данные отсутствуют	47:03:0000000:20059(3)	адрес отсутствует
82	2.1.69	2.1.70	135°7.3'	33.25	данные отсутствуют	47:03:0000000:20059(3)	адрес отсутствует
83	2.1.70	2.1.71	143°26.8'	52.52	данные отсутствуют	47:03:0000000:20059(3)	адрес отсутствует
84	2.1.71	2.1.72	147°44.2'	426.71	данные отсутствуют	47:03:0000000:20059(3)	адрес отсутствует
85	2.1.72	2.1.73	147°43.0'	82.75	данные отсутствуют	47:03:0000000:20059(3)	адрес отсутствует
86	2.1.73	2.1.74	152°33.2'	21.52	данные отсутствуют	47:03:0000000:20059(3)	адрес отсутствует
87	2.1.74	2.1.75	159°44.3'	41.67	данные отсутствуют	47:03:0000000:20059(3)	адрес отсутствует
88	2.1.75	2.1.76	169°1.3'	25.36	данные отсутствуют	47:03:0000000:20059(3)	адрес отсутствует
89	2.1.76	2.1.77	179°47.0'	26.44	данные отсутствуют	47:03:0000000:20059(3)	адрес отсутствует
90	2.1.77	2.1.78	188°48.2'	26.72	данные отсутствуют	47:03:0000000:20059(3)	адрес отсутствует
91	2.1.78	2.1.79	194°58.9'	37.75	данные отсутствуют	47:03:0000000:20059(3)	адрес отсутствует
92	2.1.79	2.1.80	199°36.4'	21.34	данные отсутствуют	47:03:0000000:20059(3)	адрес отсутствует
93	2.1.80	2.1.81	203°4.3'	84.56	данные отсутствуют	47:03:0000000:20059(3)	адрес отсутствует
94	2.1.81	2.1.82	286°46.4'	13.41	данные отсутствуют	47:03:0000000:20059(3)	адрес отсутствует
95	2.1.82	2.1.83	22°38.3'	24.03	данные отсутствуют	данные отсутствуют	данные отсутствуют
96	2.1.83	2.1.84	22°37.1'	61.41	данные отсутствуют	данные отсутствуют	данные отсутствуют
97	2.1.83	2.1.83			данные отсутствуют	47:04:0103001:176	адрес отсутствует
98	2.1.84	2.1.85	19°37.7'	20.51	данные отсутствуют	47:04:0103001:174	адрес отсутствует
99	2.1.85	2.1.86	14°58.9'	36.44	данные отсутствуют	47:04:0103001:174	адрес отсутствует
100	2.1.86	2.1.87	8°47.5'	24.86	данные отсутствуют	47:04:0103001:174	адрес отсутствует
101	2.1.87	2.1.88	359°47.1'	24.02	данные отсутствуют	47:04:0103001:174	адрес отсутствует
102	2.1.88	2.1.89	349°1.7'	22.91	данные отсутствуют	47:04:0103001:174	адрес отсутствует
103	2.1.89	2.1.90	339°44.5'	39.65	данные отсутствуют	47:04:0103001:174	адрес отсутствует
104	2.1.90	2.1.91	331°10.9'	31.51	данные отсутствуют	47:04:0103001:174	адрес отсутствует
105	2.1.91	2.1.92	328°43.8'	41.11	данные отсутствуют	47:04:0103001:184	адрес отсутствует
106	2.1.92	2.1.93	328°1.5'	20.11	данные отсутствуют	47:04:0103001:184	адрес отсутствует
107	2.1.93	2.1.94	328°1.0'	30.74	данные отсутствуют	47:04:0103001:184	адрес отсутствует
108	2.1.94	2.1.95	327°41.6'	69.16	данные отсутствуют	47:04:0103001:184	адрес отсутствует
109	2.1.95	2.1.96	327°42.1'	94.23	данные отсутствуют	данные отсутствуют	данные отсутствуют



ДОКУМЕНТ ПОДПИСАН
ЭЛЕКТРОННОЙ ПОДПИСЬЮ

Сертификат: 00BV056B7401CB38D2B3576ACDC8425108

Владелец: ФЕДЕРАЛЬНАЯ СЛУЖБА ГОСУДАРСТВЕННОЙ

РЕГИСТРАЦИИ, КАДАСТРА И КАРТОГРАФИИ

Действителен: с 27.06.2023 по 19.09.2024

полное наименование должности

инициалы, фамилия

Земельный участок

вид объекта недвижимости

Лист № 5 раздела 3.1

Всего листов раздела 3.1: 14

Всего разделов: 8

Всего листов выписки: 58

18.10.2023г. № КУВИ-001/2023-237207822

Кадастровый номер:

47:04:0000000:20

1	2	3	4	5	6	7	8
110	2.1.95	2.1.95			данные отсутствуют	47:04:0103001:175	адрес отсутствует
111	2.1.96	2.1.97	327°42.1'	76.22	данные отсутствуют	данные отсутствуют	данные отсутствуют
112	2.1.97	2.1.98	327°41.9'	69.39	данные отсутствуют	данные отсутствуют	данные отсутствуют
113	2.1.98	2.1.99	327°43.1'	20.43	данные отсутствуют	данные отсутствуют	данные отсутствуют
114	2.1.99	2.1.100	326°59.3'	50.66	данные отсутствуют	данные отсутствуют	данные отсутствуют
115	2.1.100	2.1.101	327°0.2'	24.75	данные отсутствуют	данные отсутствуют	данные отсутствуют
116	2.1.101	2.1.102	323°26.9'	32.68	данные отсутствуют	47:04:0103001:173	адрес отсутствует
117	2.1.102	2.1.103	323°25.9'	18.66	данные отсутствуют	47:04:0103001:173	адрес отсутствует
118	2.1.103	2.1.104	317°16.7'	16.89	данные отсутствуют	47:04:0103001:173	адрес отсутствует
119	2.1.104	2.1.105	312°28.7'	13.98	данные отсутствуют	47:04:0103001:173	адрес отсутствует
120	2.1.105	2.1.106	308°38.9'	8.31	данные отсутствуют	47:04:0103001:173	адрес отсутствует
121	2.1.106	2.1.107	308°39.8'	63.18	данные отсутствуют	47:04:0103001:173	адрес отсутствует
122	2.1.107	2.1.108	308°39.3'	51.18	данные отсутствуют	47:04:0103001:173	адрес отсутствует
123	2.1.108	2.1.109	304°38.6'	41.15	данные отсутствуют	47:04:0103001:173	адрес отсутствует
124	2.1.109	2.1.110	303°6.4'	14.99	данные отсутствуют	47:04:0103001:173	адрес отсутствует
125	2.1.110	2.1.111	303°8.4'	8.67	данные отсутствуют	47:04:0103001:173	адрес отсутствует
126	2.1.111	2.1.112	301°14.3'	49.56	данные отсутствуют	47:04:0103001:173	адрес отсутствует
127	2.1.112	2.1.113	301°14.0'	54.23	данные отсутствуют	47:04:0103001:173	адрес отсутствует
128	2.1.113	2.1.114	301°14.3'	66.29	данные отсутствуют	47:04:0103001:173	адрес отсутствует
129	2.1.114	2.1.115	301°14.2'	67.38	данные отсутствуют	47:04:0103001:173	адрес отсутствует
130	2.1.115	2.1.116	301°15.5'	36.35	данные отсутствуют	47:04:0103001:173	адрес отсутствует
131	2.1.116	2.1.117	301°2.5'	13.98	данные отсутствуют	47:04:0103001:173	адрес отсутствует
132	2.1.117	2.1.118	300°56.5'	17.47	данные отсутствуют	47:04:0103001:173	адрес отсутствует
133	2.1.118	2.1.119	300°48.1'	1.21	данные отсутствуют	47:04:0103001:173	адрес отсутствует
134	2.1.119	2.1.120	301°26.8'	128.35	данные отсутствуют	47:00:0000000:1561(1), 47:00:0000000:16(1)	адрес отсутствует
135	2.1.120	2.1.121	305°45.5'	68.95	данные отсутствуют	47:00:0000000:1561(1), 47:00:0000000:16(1)	адрес отсутствует
136	2.1.121	2.1.122	308°31.6'	22.01	данные отсутствуют	47:00:0000000:1561(1), 47:00:0000000:16(1)	адрес отсутствует



ДОКУМЕНТ ПОДПИСАН
ЭЛЕКТРОННОЙ ПОДПИСЬЮ

Сертификат: 00BV056B7401CB38D2B3576ACDC8425108

Владелец: ФЕДЕРАЛЬНАЯ СЛУЖБА ГОСУДАРСТВЕННОЙ

РЕГИСТРАЦИИ, КАДАСТРА И КАРТОГРАФИИ

Действителен: с 27.06.2023 по 19.09.2024

полное наименование должности

инициалы, фамилия

Земельный участок

вид объекта недвижимости

Лист № 6 раздела 3.1

Всего листов раздела 3.1: 14

Всего разделов: 8

Всего листов выписки: 58

18.10.2023г. № КУВИ-001/2023-237207822

Кадастровый номер:

47:04:0000000:20

1	2	3	4	5	6	7	8
137	2.1.122	2.1.123	311°0.2'	46.87	данные отсутствуют	47:00:0000000:1561(1), 47:00:0000000:16(1)	адрес отсутствует
138	2.1.123	2.1.124	313°32.9'	66.48	данные отсутствуют	47:00:0000000:1561(1), 47:00:0000000:16(1)	адрес отсутствует
139	2.1.124	2.1.125	316°27.5'	62.54	данные отсутствуют	47:00:0000000:1561(1), 47:00:0000000:16(1)	адрес отсутствует
140	2.1.125	2.1.126	319°1.6'	26.99	данные отсутствуют	47:00:0000000:1561(1), 47:00:0000000:16(1)	адрес отсутствует
141	2.1.126	2.1.127	319°1.1'	14.53	данные отсутствуют	47:04:0101002:33	адрес отсутствует
142	2.1.127	2.1.128	319°5.7'	12.08	данные отсутствуют	47:04:0101002:33	адрес отсутствует
143	2.1.128	2.1.129	319°2.9'	45.16	данные отсутствуют	47:04:0101002:33	адрес отсутствует
144	2.1.129	2.1.130	319°3.8'	27.14	данные отсутствуют	47:04:0101002:33	адрес отсутствует
145	2.1.130	2.1.131	316°16.1'	36.12	данные отсутствуют	47:04:0101002:33	адрес отсутствует
146	2.1.131	2.1.132	316°16.2'	35.1	данные отсутствуют	47:04:0101002:33	адрес отсутствует
147	2.1.132	2.1.133	311°19.2'	18.95	данные отсутствуют	47:04:0101002:33	адрес отсутствует
148	2.1.133	2.1.134	311°21.2'	54.71	данные отсутствуют	47:04:0101002:33	адрес отсутствует
149	2.1.134	2.1.135	309°23.8'	11.3	данные отсутствуют	47:04:0101002:33	адрес отсутствует
150	2.1.135	2.1.136	309°23.7'	51.26	данные отсутствуют	47:04:0101002:33	адрес отсутствует
151	2.1.136	2.1.137	309°24.5'	10.88	данные отсутствуют	47:04:0101002:33	адрес отсутствует
152	2.1.137	2.1.138	310°0.7'	61.79	данные отсутствуют	47:04:0101002:33	адрес отсутствует
153	2.1.138	2.1.139	310°0.4'	65.8	данные отсутствуют	47:04:0101002:33	адрес отсутствует
154	2.1.139	2.1.140	310°1.4'	30.73	данные отсутствуют	47:04:0101002:33	адрес отсутствует
155	2.1.140	2.1.141	311°17.4'	37.37	данные отсутствуют	47:04:0101002:33	адрес отсутствует
156	2.1.141	2.1.142	312°18.4'	9.18	данные отсутствуют	47:04:0101002:33	адрес отсутствует
157	2.1.142	2.1.143	312°17.6'	13.92	данные отсутствуют	47:04:0101002:33	адрес отсутствует
158	2.1.143	2.1.144	314°23.0'	24.33	данные отсутствуют	47:04:0101002:33	адрес отсутствует
159	2.1.144	2.1.145	317°50.8'	25.21	данные отсутствуют	47:04:0101002:33	адрес отсутствует
160	2.1.145	2.1.146	323°40.2'	17.4	данные отсутствуют	47:04:0101002:33	адрес отсутствует
161	2.1.146	2.1.147	323°38.7'	21.36	данные отсутствуют	47:04:0101002:33	адрес отсутствует
162	2.1.147	2.1.148	327°12.9'	35.83	данные отсутствуют	47:04:0101002:33	адрес отсутствует



ДОКУМЕНТ ПОДПИСАН
ЭЛЕКТРОННОЙ ПОДПИСЬЮ

Сертификат: 00ВВ056В7401СВ38D2В3576АСDС8425108

Владелец: ФЕДЕРАЛЬНАЯ СЛУЖБА ГОСУДАРСТВЕННОЙ

РЕГИСТРАЦИИ, КАДАСТРА И КАРТОГРАФИИ

Действителен: с 27.06.2023 по 19.09.2024

полное наименование должности

инициалы, фамилия

Земельный участок

вид объекта недвижимости

Лист № 7 раздела 3.1

Всего листов раздела 3.1: 14

Всего разделов: 8

Всего листов выписки: 58

18.10.2023г. № КУВИ-001/2023-237207822

Кадастровый номер:

47:04:000000:20

1	2	3	4	5	6	7	8
163	2.1.148	2.1.149	328°38.3`	38.35	данные отсутствуют	47:04:0101002:33	адрес отсутствует
164	2.1.149	2.1.150	328°38.7`	79.7	данные отсутствуют	47:04:0101002:33	адрес отсутствует
165	2.1.150	2.1.151	328°39.2`	64.76	данные отсутствуют	47:04:0101002:33	адрес отсутствует
166	2.1.151	2.1.152	326°37.1`	17.56	данные отсутствуют	47:04:0101002:33	адрес отсутствует
167	2.1.152	2.1.153	326°35.5`	19.25	данные отсутствуют	47:04:0101002:33	адрес отсутствует
168	2.1.153	2.1.154	323°48.9`	17.4	данные отсутствуют	47:04:0101002:33	адрес отсутствует
169	2.1.154	2.1.155	320°12.1`	27.37	данные отсутствуют	47:04:0101002:33	адрес отсутствует
170	2.1.155	2.1.156	315°40.0`	19.45	данные отсутствуют	47:04:0101002:33	адрес отсутствует
171	2.1.156	2.1.157	310°13.0`	37.31	данные отсутствуют	47:04:0101002:33	адрес отсутствует
172	2.1.157	2.1.158	304°13.4`	32.71	данные отсутствуют	47:04:0101002:33	адрес отсутствует
173	2.1.158	2.1.159	298°59.2`	25.09	данные отсутствуют	47:04:0101002:33	адрес отсутствует
174	2.1.159	2.1.160	299°0.1`	57.67	данные отсутствуют	47:04:0101002:33	адрес отсутствует
175	2.1.160	2.1.161	298°58.7`	56.8	данные отсутствуют	47:04:0101002:33	адрес отсутствует
176	2.1.161	2.1.162	299°2.8`	12.61	данные отсутствуют	47:04:0101002:33	адрес отсутствует
177	2.1.162	2.1.163	296°3.2`	34.63	данные отсутствуют	47:04:0101002:33	адрес отсутствует
178	2.1.163	2.1.164	296°3.9`	8.19	данные отсутствуют	47:04:0101002:33	адрес отсутствует
179	2.1.164	2.1.165	289°1.1`	33.57	данные отсутствуют	47:04:0101002:33	адрес отсутствует
180	2.1.165	2.1.166	289°2.5`	13.15	данные отсутствуют	47:04:0101002:33	адрес отсутствует
181	2.1.166	2.1.167	281°56.5`	7.83	данные отсутствуют	47:04:0101002:33	адрес отсутствует
182	2.1.167	2.1.168	276°50.8`	37.67	данные отсутствуют	47:04:0101002:33	адрес отсутствует
183	2.1.168	2.1.169	272°18.4`	44.22	данные отсутствуют	данные отсутствуют	данные отсутствуют
184	2.1.169	2.1.170	272°18.2`	53.47	данные отсутствуют	данные отсутствуют	данные отсутствуют
185	2.1.169	2.1.169			данные отсутствуют	47:04:0101002:37	данные отсутствуют
186	2.1.170	2.1.171	272°18.3`	58.44	данные отсутствуют	данные отсутствуют	данные отсутствуют
187	2.1.171	2.1.172	272°19.0`	15.58	данные отсутствуют	данные отсутствуют	данные отсутствуют
188	2.1.172	2.1.173	278°3.1`	31.27	данные отсутствуют	данные отсутствуют	данные отсутствуют
189	2.1.173	2.1.174	283°46.9`	14.15	данные отсутствуют	данные отсутствуют	данные отсутствуют
190	2.1.174	2.1.175	283°48.5`	11.56	данные отсутствуют	данные отсутствуют	данные отсутствуют
191	2.1.175	2.1.176	288°25.2`	12.53	данные отсутствуют	данные отсутствуют	данные отсутствуют



ДОКУМЕНТ ПОДПИСАН
ЭЛЕКТРОННОЙ ПОДПИСЬЮ

Сертификат: 00BV056B7401CB38D2B3576ACDC8425108

Владелец: ФЕДЕРАЛЬНАЯ СЛУЖБА ГОСУДАРСТВЕННОЙ

РЕГИСТРАЦИИ, КАДАСТРА И КАРТОГРАФИИ

Действителен: с 27.06.2023 по 19.09.2024

полное наименование должности

инициалы, фамилия

Земельный участок

вид объекта недвижимости

Лист № 8 раздела 3.1

Всего листов раздела 3.1: 14

Всего разделов: 8

Всего листов выписки: 58

18.10.2023г. № КУВИ-001/2023-237207822

Кадастровый номер:

47:04:0000000:20

1	2	3	4	5	6	7	8
192	2.1.176	2.1.177	292°29.5'	24.23	данные отсутствуют	данные отсутствуют	данные отсутствуют
193	2.1.177	2.1.178	299°2.5'	18.31	данные отсутствуют	данные отсутствуют	данные отсутствуют
194	2.1.178	2.1.179	299°4.2'	10.95	данные отсутствуют	данные отсутствуют	данные отсутствуют
195	2.1.179	2.1.180	307°16.4'	34.13	данные отсутствуют	данные отсутствуют	данные отсутствуют
196	2.1.180	2.1.181	313°48.9'	27.7	данные отсутствуют	47:04:0101002:39	данные отсутствуют
197	2.1.181	2.1.182	316°4.4'	14.34	данные отсутствуют	данные отсутствуют	данные отсутствуют
198	2.1.182	2.1.183	320°46.4'	12.79	данные отсутствуют	данные отсутствуют	данные отсутствуют
199	2.1.183	2.1.184	322°45.4'	37.77	данные отсутствуют	данные отсутствуют	данные отсутствуют
200	2.1.184	2.1.185	329°18.4'	16.71	данные отсутствуют	данные отсутствуют	данные отсутствуют
201	2.1.185	2.1.186	329°17.5'	21.11	данные отсутствуют	47:04:0101002:34	адрес отсутствует
202	2.1.186	2.1.187	330°50.6'	48.46	данные отсутствуют	данные отсутствуют	данные отсутствуют
203	2.1.187	2.1.188	331°5.3'	22.84	данные отсутствуют	данные отсутствуют	данные отсутствуют
204	2.1.187	2.1.187			данные отсутствуют	47:04:0101002:35	данные отсутствуют
205	2.1.188	2.1.189	331°8.6'	0.56	данные отсутствуют	47:04:0000000:278, 47:04:0101001:51	данные отсутствуют
206	2.1.189	2.1.190	331°19.7'	82.22	данные отсутствуют	данные отсутствуют	данные отсутствуют
207	2.1.190	2.1.191	331°19.4'	93.97	данные отсутствуют	47:04:0101001:35	адрес отсутствует
208	2.1.191	2.1.192	331°19.5'	78.09	данные отсутствуют	47:04:0101001:35	адрес отсутствует
209	2.1.192	2.1.193	331°19.7'	70.2	данные отсутствуют	47:04:0101001:35	адрес отсутствует
210	2.1.193	2.1.194	331°20.3'	20.29	данные отсутствуют	47:04:0101001:35	адрес отсутствует
211	2.1.194	2.1.195	331°42.1'	43.48	данные отсутствуют	47:04:0101001:35	адрес отсутствует
212	2.1.195	2.1.196	333°40.1'	21.89	данные отсутствуют	47:04:0101001:35	адрес отсутствует
213	2.1.196	2.1.197	333°39.8'	14.58	данные отсутствуют	47:04:0101001:35	адрес отсутствует
214	2.1.197	2.1.198	333°37.4'	25.8	данные отсутствуют	47:04:0101001:35	адрес отсутствует
215	2.1.198	2.1.199	333°43.0'	9.08	данные отсутствуют	47:00:0000000:1561(6), 47:00:0000000:16(5)	адрес отсутствует
216	2.1.199	2.1.200	333°7.4'	64.17	данные отсутствуют	47:00:0000000:1561(6), 47:00:0000000:16(5)	адрес отсутствует
217	2.1.200	2.1.201	330°22.4'	41.69	данные отсутствуют	47:00:0000000:1561(6), 47:00:0000000:16(5)	адрес отсутствует



ДОКУМЕНТ ПОДПИСАН
ЭЛЕКТРОННОЙ ПОДПИСЬЮ

Сертификат: 00BV056B7401CB38D2B3576ACDC8425108

Владелец: ФЕДЕРАЛЬНАЯ СЛУЖБА ГОСУДАРСТВЕННОЙ

РЕГИСТРАЦИИ, КАДАСТРА И КАРТОГРАФИИ

Действителен: с 27.06.2023 по 19.09.2024

полное наименование должности

инициалы, фамилия

Земельный участок

вид объекта недвижимости

Лист № 9 раздела 3.1

Всего листов раздела 3.1: 14

Всего разделов: 8

Всего листов выписки: 58

18.10.2023г. № КУВИ-001/2023-237207822

Кадастровый номер:

47:04:0000000:20

1	2	3	4	5	6	7	8
218	2.1.201	2.1.202	325°56.2`	34.06	данные отсутствуют	47:00:0000000:1561(6), 47:00:0000000:16(5)	адрес отсутствует
219	2.1.202	2.1.203	319°54.0`	25.66	данные отсутствуют	47:00:0000000:1561(6), 47:00:0000000:16(5)	адрес отсутствует
220	2.1.203	2.1.204	315°5.6`	8.58	данные отсутствуют	47:00:0000000:1561(6), 47:00:0000000:16(5)	адрес отсутствует
221	2.1.204	2.1.205	309°42.0`	37.67	данные отсутствуют	47:00:0000000:1561(6), 47:00:0000000:16(5)	адрес отсутствует
222	2.1.205	2.1.206	303°29.3`	33.06	данные отсутствуют	47:00:0000000:1561(6), 47:00:0000000:16(5)	адрес отсутствует
223	2.1.206	2.1.207	301°44.4`	282.24	данные отсутствуют	47:00:0000000:1561(6), 47:00:0000000:16(5)	адрес отсутствует
224	2.1.207	2.1.208	301°39.7`	36.44	данные отсутствуют	47:04:0101001:31(1)	адрес отсутствует
225	2.1.208	2.1.209	301°55.1`	80.2	данные отсутствуют	47:00:0000000:1561(5), 47:00:0000000:16(2)	адрес отсутствует
226	2.1.209	2.1.210	301°56.0`	35.09	данные отсутствуют	47:04:0101001:68	адрес отсутствует
227	2.1.210	2.1.211	301°18.9`	51.74	данные отсутствуют	47:04:0101001:68	адрес отсутствует
228	2.1.211	2.1.212	307°25.7`	33.38	данные отсутствуют	47:04:0101001:68	адрес отсутствует
229	2.1.212	2.1.213	310°11.3`	26.3	данные отсутствуют	47:04:0101001:68	адрес отсутствует
230	2.1.213	2.1.214	303°23.5`	86.55	данные отсутствуют	47:04:0101001:68	адрес отсутствует
231	2.1.214	2.1.215	294°4.8`	47.87	данные отсутствуют	47:04:0101001:68	адрес отсутствует
232	2.1.215	2.1.216	290°22.1`	52.32	данные отсутствуют	47:04:0101001:68	адрес отсутствует
233	2.1.216	2.1.217	303°40.4`	63.72	данные отсутствуют	47:04:0101001:67	адрес отсутствует
234	2.1.217	2.1.218	312°26.4`	37.68	данные отсутствуют	данные отсутствуют	данные отсутствуют
235	2.1.218	2.1.219	314°55.3`	26.09	данные отсутствуют	данные отсутствуют	данные отсутствуют
236	2.1.219	2.1.220	322°38.9`	30.97	данные отсутствуют	данные отсутствуют	данные отсутствуют
237	2.1.220	2.1.221	329°12.4`	47.6	данные отсутствуют	данные отсутствуют	данные отсутствуют
238	2.1.221	2.1.222	325°42.2`	20.18	данные отсутствуют	данные отсутствуют	данные отсутствуют
239	2.1.222	2.1.223	321°56.7`	4.74	данные отсутствуют	данные отсутствуют	данные отсутствуют
240	2.1.223	2.1.224	321°54.2`	24.47	данные отсутствуют	данные отсутствуют	данные отсутствуют
241	2.1.224	2.1.225	319°11.8`	20.87	данные отсутствуют	данные отсутствуют	данные отсутствуют



ДОКУМЕНТ ПОДПИСАН
ЭЛЕКТРОННОЙ ПОДПИСЬЮ

Сертификат: 00BV056B7401CB38D2B3576ACDC8425108

Владелец: ФЕДЕРАЛЬНАЯ СЛУЖБА ГОСУДАРСТВЕННОЙ

РЕГИСТРАЦИИ, КАДАСТРА И КАРТОГРАФИИ

Действителен: с 27.06.2023 по 19.09.2024

полное наименование должности

инициалы, фамилия

Земельный участок

вид объекта недвижимости

Лист № 10 раздела 3.1

Всего листов раздела 3.1: 14

Всего разделов: 8

Всего листов выписки: 58

18.10.2023г. № КУВИ-001/2023-237207822

Кадастровый номер:

47:04:0000000:20

1	2	3	4	5	6	7	8
242	2.1.225	2.1.226	311°49.4'	20.54	данные отсутствуют	данные отсутствуют	данные отсутствуют
243	2.1.226	2.1.227	303°34.6'	22.38	данные отсутствуют	данные отсутствуют	данные отсутствуют
244	2.1.227	2.1.228	296°58.0'	12.15	данные отсутствуют	данные отсутствуют	данные отсутствуют
245	2.1.228	2.1.229	288°40.0'	19.59	данные отсутствуют	данные отсутствуют	данные отсутствуют
246	2.1.229	2.1.230	279°49.6'	42.36	данные отсутствуют	данные отсутствуют	данные отсутствуют
247	2.1.230	2.1.231	284°49.0'	44.19	данные отсутствуют	данные отсутствуют	данные отсутствуют
248	2.1.231	2.1.232	292°1.4'	71.23	данные отсутствуют	данные отсутствуют	данные отсутствуют
249	2.1.232	2.1.233	294°36.7'	30.42	данные отсутствуют	47:04:0101001:53	адрес отсутствует
250	2.1.233	2.1.234	305°17.2'	32.27	данные отсутствуют	данные отсутствуют	данные отсутствуют
251	2.1.234	2.1.235	306°43.3'	75.04	данные отсутствуют	47:04:0101001:68	адрес отсутствует
252	2.1.235	2.1.236	307°49.9'	5.84	данные отсутствуют	47:04:0101001:68	адрес отсутствует
253	2.1.236	2.1.237	307°48.7'	11.08	данные отсутствуют	47:04:0101001:68	адрес отсутствует
254	2.1.237	2.1.238	316°52.0'	38.42	данные отсутствуют	47:04:0101001:68	адрес отсутствует
255	2.1.238	2.1.239	323°24.4'	55.86	данные отсутствуют	47:04:0101001:68	адрес отсутствует
256	2.1.239	2.1.240	21°52.0'	8.24	данные отсутствуют	47:04:0101001:36	данные отсутствуют
257	2.1.240	2.1.1	328°36.7'	9.73	данные отсутствуют	47:04:0101001:36	данные отсутствуют
258	3.1.1	3.1.2	57°14.3'	14.88	данные отсутствуют	47:03:0000000:20059(1)	адрес отсутствует
259	3.1.1	3.1.1			данные отсутствуют	47:03:0108001:405	адрес отсутствует
260	3.1.2	3.1.3	146°3.5'	52.94	данные отсутствуют	47:03:0000000:20059(1)	адрес отсутствует
261	3.1.3	3.1.4	142°52.3'	43.74	данные отсутствуют	47:03:0000000:20059(1)	адрес отсутствует
262	3.1.4	3.1.5	130°20.5'	36.66	данные отсутствуют	47:03:0000000:20059(1)	адрес отсутствует
263	3.1.5	3.1.6	123°49.4'	42.83	данные отсутствуют	47:03:0000000:20059(1)	адрес отсутствует
264	3.1.6	3.1.7	128°27.0'	35.4	данные отсутствуют	47:03:0000000:20059(1)	адрес отсутствует
265	3.1.7	3.1.8	142°18.3'	30.14	данные отсутствуют	47:03:0000000:20059(1)	адрес отсутствует
266	3.1.8	3.1.9	144°19.0'	41.93	данные отсутствуют	47:03:0000000:20059(1)	адрес отсутствует
267	3.1.9	3.1.10	146°9.1'	51.11	данные отсутствуют	47:03:0000000:20059(1)	адрес отсутствует
268	3.1.10	3.1.11	143°26.8'	128.28	данные отсутствуют	47:03:0000000:20059(1)	адрес отсутствует
269	3.1.11	3.1.12	150°42.8'	52.82	данные отсутствуют	47:03:0000000:20059(1)	адрес отсутствует
270	3.1.12	3.1.13	162°16.4'	31.43	данные отсутствуют	47:03:0000000:20059(1)	адрес отсутствует



ДОКУМЕНТ ПОДПИСАН
ЭЛЕКТРОННОЙ ПОДПИСЬЮ

Сертификат: 00BV056B7401CB38D2B3576ACDC8425108

Владелец: ФЕДЕРАЛЬНАЯ СЛУЖБА ГОСУДАРСТВЕННОЙ

РЕГИСТРАЦИИ, КАДАСТРА И КАРТОГРАФИИ

Действителен: с 27.06.2023 по 19.09.2024

полное наименование должности

инициалы, фамилия

Земельный участок

вид объекта недвижимости

Лист № 11 раздела 3.1

Всего листов раздела 3.1: 14

Всего разделов: 8

Всего листов выписки: 58

18.10.2023г. № КУВИ-001/2023-237207822

Кадастровый номер:

47:04:0000000:20

1	2	3	4	5	6	7	8
271	3.1.13	3.1.14	171°8.5'	223.83	данные отсутствуют	47:03:0000000:20059(1)	адрес отсутствует
272	3.1.14	3.1.15	165°2.7'	21.47	данные отсутствуют	47:03:0000000:20059(1)	адрес отсутствует
273	3.1.15	3.1.16	153°49.7'	73.05	данные отсутствуют	47:03:0000000:20059(1)	адрес отсутствует
274	3.1.16	3.1.17	139°14.0'	39.65	данные отсутствуют	47:03:0000000:20059(1)	адрес отсутствует
275	3.1.17	3.1.18	132°34.4'	168.97	данные отсутствуют	47:03:0000000:20059(1)	адрес отсутствует
276	3.1.18	3.1.19	134°47.5'	114.73	данные отсутствуют	47:03:0000000:20059(1)	адрес отсутствует
277	3.1.19	3.1.20	134°31.1'	47.02	данные отсутствуют	47:03:0000000:20059(1)	адрес отсутствует
278	3.1.20	3.1.21	147°5.6'	33.28	данные отсутствуют	47:03:0000000:20059(1)	адрес отсутствует
279	3.1.21	3.1.22	159°35.9'	23.03	данные отсутствуют	47:03:0000000:20059(1)	адрес отсутствует
280	3.1.22	3.1.23	171°51.4'	23.79	данные отсутствуют	47:03:0000000:20059(1)	адрес отсутствует
281	3.1.23	3.1.24	187°45.2'	25.13	данные отсутствуют	47:03:0000000:20059(1)	адрес отсутствует
282	3.1.24	3.1.25	72°29.9'	16.69	данные отсутствуют	47:03:0000000:20059(1)	адрес отсутствует
283	3.1.25	3.1.26	184°57.4'	9.14	данные отсутствуют	данные отсутствуют	данные отсутствуют
284	3.1.26	3.1.27	204°26.0'	69.6	данные отсутствуют	данные отсутствуют	данные отсутствуют
285	3.1.27	3.1.28	213°38.6'	38.17	данные отсутствуют	данные отсутствуют	данные отсутствуют
286	3.1.28	3.1.29	215°15.5'	34.06	данные отсутствуют	данные отсутствуют	данные отсутствуют
287	3.1.29	3.1.30	208°35.1'	18.02	данные отсутствуют	данные отсутствуют	данные отсутствуют
288	3.1.30	3.1.31	198°11.9'	22.25	данные отсутствуют	данные отсутствуют	данные отсутствуют
289	3.1.31	3.1.32	189°58.8'	27.29	данные отсутствуют	данные отсутствуют	данные отсутствуют
290	3.1.32	3.1.33	188°28.3'	24.64	данные отсутствуют	данные отсутствуют	данные отсутствуют
291	3.1.33	3.1.34	194°26.0'	25.6	данные отсутствуют	данные отсутствуют	данные отсутствуют
292	3.1.34	3.1.35	206°28.0'	62.89	данные отсутствуют	данные отсутствуют	данные отсутствуют
293	3.1.35	3.1.36	216°25.6'	19.35	данные отсутствуют	данные отсутствуют	данные отсутствуют
294	3.1.36	3.1.37	216°27.2'	15.42	данные отсутствуют	данные отсутствуют	данные отсутствуют
295	3.1.37	3.1.38	215°6.3'	42.67	данные отсутствуют	данные отсутствуют	данные отсутствуют
296	3.1.38	3.1.39	215°7.0'	27.73	данные отсутствуют	данные отсутствуют	данные отсутствуют
297	3.1.39	3.1.40	207°0.4'	24.91	данные отсутствуют	данные отсутствуют	данные отсутствуют
298	3.1.40	3.1.41	192°52.6'	20.01	данные отсутствуют	данные отсутствуют	данные отсутствуют
299	3.1.41	3.1.42	181°36.7'	12.09	данные отсутствуют	данные отсутствуют	данные отсутствуют



ДОКУМЕНТ ПОДПИСАН
ЭЛЕКТРОННОЙ ПОДПИСЬЮ

Сертификат: 00BV056B7401CB38D2B3576ACDC8425108

Владелец: ФЕДЕРАЛЬНАЯ СЛУЖБА ГОСУДАРСТВЕННОЙ

РЕГИСТРАЦИИ, КАДАСТРА И КАРТОГРАФИИ

Действителен: с 27.06.2023 по 19.09.2024

полное наименование должности

инициалы, фамилия

Земельный участок

вид объекта недвижимости

Лист № 12 раздела 3.1

Всего листов раздела 3.1: 14

Всего разделов: 8

Всего листов выписки: 58

18.10.2023г. № КУВИ-001/2023-237207822

Кадастровый номер:

47:04:0000000:20

1	2	3	4	5	6	7	8
300	3.1.42	3.1.43	181°37.9'	2.81	данные отсутствуют	47:04:0101001:58	данные отсутствуют
301	3.1.43	3.1.44	179°56.9'	33.15	данные отсутствуют	47:04:0101001:39	адрес отсутствует
302	3.1.44	3.1.45	183°54.2'	46.87	данные отсутствуют	47:04:0101001:66	адрес отсутствует
303	3.1.45	3.1.46	174°18.3'	25.09	данные отсутствуют	47:04:0101001:66	адрес отсутствует
304	3.1.46	3.1.47	152°52.1'	16.29	данные отсутствуют	47:04:0101001:66	адрес отсутствует
305	3.1.47	3.1.48	133°41.2'	22.82	данные отсутствуют	47:04:0101001:66	адрес отсутствует
306	3.1.48	3.1.49	130°12.2'	13.11	данные отсутствуют	47:04:0101001:66	адрес отсутствует
307	3.1.49	3.1.50	132°6.8'	28.79	данные отсутствуют	47:04:0101001:66	адрес отсутствует
308	3.1.50	3.1.51	137°9.1'	26.38	данные отсутствуют	47:04:0101001:66	адрес отсутствует
309	3.1.51	3.1.52	146°8.4'	45.82	данные отсутствуют	47:04:0101001:66	адрес отсутствует
310	3.1.52	3.1.53	204°9.9'	8.33	данные отсутствуют	47:04:0101001:59	данные отсутствуют
311	3.1.53	3.1.54	146°48.4'	10.58	данные отсутствуют	47:04:0101001:59	данные отсутствуют
312	3.1.54	3.1.55	203°48.6'	16.75	данные отсутствуют	47:04:0101001:61	адрес отсутствует
313	3.1.54	3.1.54			данные отсутствуют	47:04:0101001:64(2)	адрес отсутствует
314	3.1.55	3.1.56	326°57.9'	10.68	данные отсутствуют	47:04:0101001:38	данные отсутствуют
315	3.1.55	3.1.55			данные отсутствуют	47:04:0101001:64(1)	адрес отсутствует
316	3.1.56	3.1.57	204°8.2'	8.34	данные отсутствуют	47:04:0101001:38	данные отсутствуют
317	3.1.57	3.1.58	326°25.7'	9.39	данные отсутствуют	47:04:0101001:69	адрес отсутствует
318	3.1.58	3.1.59	326°25.3'	51.64	данные отсутствуют	данные отсутствуют	данные отсутствуют
319	3.1.59	3.1.60	317°6.8'	8.43	данные отсутствуют	47:04:0101001:31(3)	адрес отсутствует
320	3.1.60	3.1.61	317°10.9'	14.86	данные отсутствуют	47:04:0101001:31(3)	адрес отсутствует
321	3.1.61	3.1.62	312°24.8'	16.61	данные отсутствуют	47:04:0101001:31(3)	адрес отсутствует
322	3.1.62	3.1.63	310°48.8'	23.82	данные отсутствуют	47:04:0101001:31(3)	адрес отсутствует
323	3.1.63	3.1.64	313°40.6'	28.48	данные отсутствуют	данные отсутствуют	данные отсутствуют
324	3.1.64	3.1.65	332°50.5'	26.33	данные отсутствуют	данные отсутствуют	данные отсутствуют
325	3.1.65	3.1.66	354°19.3'	32.75	данные отсутствуют	47:04:0101001:48	адрес отсутствует
326	3.1.66	3.1.67	3°54.4'	29.95	данные отсутствуют	47:04:0101001:48	адрес отсутствует
327	3.1.67	3.1.68	3°53.1'	18.3	данные отсутствуют	47:04:0101001:48	адрес отсутствует
328	3.1.68	3.1.69	359°56.8'	32.6	данные отсутствуют	47:04:0101001:48	адрес отсутствует



ДОКУМЕНТ ПОДПИСАН
ЭЛЕКТРОННОЙ ПОДПИСЬЮ

Сертификат: 00BV056B7401CB38D2B3576ACDC8425108

Владелец: ФЕДЕРАЛЬНАЯ СЛУЖБА ГОСУДАРСТВЕННОЙ

РЕГИСТРАЦИИ, КАДАСТРА И КАРТОГРАФИИ

Действителен: с 27.06.2023 по 19.09.2024

полное наименование должности

инициалы, фамилия

Земельный участок

вид объекта недвижимости

Лист № 13 раздела 3.1

Всего листов раздела 3.1: 14

Всего разделов: 8

Всего листов выписки: 58

18.10.2023г. № КУВИ-001/2023-237207822

Кадастровый номер:

47:04:000000:20

1	2	3	4	5	6	7	8
329	3.1.69	3.1.70	1°37.1'	18.06	данные отсутствуют	47:04:0101001:48	адрес отсутствует
330	3.1.70	3.1.71	12°51.4'	26.25	данные отсутствуют	данные отсутствуют	данные отсутствуют
331	3.1.71	3.1.72	27°1.7'	30.37	данные отсутствуют	данные отсутствуют	данные отсутствуют
332	3.1.72	3.1.73	35°11.8'	41.45	данные отсутствуют	данные отсутствуют	данные отсутствуют
333	3.1.73	3.1.74	35°11.5'	36.4	данные отсутствуют	данные отсутствуют	данные отсутствуют
334	3.1.74	3.1.75	36°25.4'	27.5	данные отсутствуют	данные отсутствуют	данные отсутствуют
335	3.1.75	3.1.76	26°28.4'	25.1	данные отсутствуют	данные отсутствуют	данные отсутствуют
336	3.1.76	3.1.77	26°28.2'	32.4	данные отсутствуют	данные отсутствуют	данные отсутствуют
337	3.1.77	3.1.78	14°25.8'	21.19	данные отсутствуют	данные отсутствуют	данные отсутствуют
338	3.1.78	3.1.79	8°28.4'	23.55	данные отсутствуют	данные отсутствуют	данные отсутствуют
339	3.1.79	3.1.80	9°58.6'	29.67	данные отсутствуют	данные отсутствуют	данные отсутствуют
340	3.1.80	3.1.81	18°11.1'	26.82	данные отсутствуют	данные отсутствуют	данные отсутствуют
341	3.1.81	3.1.82	28°36.5'	22.2	данные отсутствуют	данные отсутствуют	данные отсутствуют
342	3.1.82	3.1.83	35°14.9'	35.28	данные отсутствуют	данные отсутствуют	данные отсутствуют
343	3.1.83	3.1.84	33°39.0'	35.53	данные отсутствуют	данные отсутствуют	данные отсутствуют
344	3.1.84	3.1.85	24°25.7'	56	данные отсутствуют	данные отсутствуют	данные отсутствуют
345	3.1.85	3.1.86	24°27.1'	6.43	данные отсутствуют	данные отсутствуют	данные отсутствуют
346	3.1.86	3.1.87	4°32.0'	21.51	данные отсутствуют	данные отсутствуют	данные отсутствуют
347	3.1.87	3.1.88	351°52.4'	20.73	данные отсутствуют	данные отсутствуют	данные отсутствуют
348	3.1.88	3.1.89	339°35.9'	19.99	данные отсутствуют	данные отсутствуют	данные отсутствуют
349	3.1.89	3.1.90	327°5.7'	30.58	данные отсутствуют	данные отсутствуют	данные отсутствуют
350	3.1.90	3.1.91	317°31.5'	17.65	данные отсутствуют	данные отсутствуют	данные отсутствуют
351	3.1.91	3.1.92	314°43.7'	26.79	данные отсутствуют	данные отсутствуют	данные отсутствуют
352	3.1.92	3.1.93	311°40.7'	41.99	данные отсутствуют	данные отсутствуют	данные отсутствуют
353	3.1.93	3.1.94	314°11.5'	22.52	данные отсутствуют	данные отсутствуют	данные отсутствуют
354	3.1.94	3.1.95	315°43.9'	80.94	данные отсутствуют	данные отсутствуют	данные отсутствуют
355	3.1.95	3.1.96	312°39.9'	68.57	данные отсутствуют	данные отсутствуют	данные отсутствуют
356	3.1.96	3.1.97	311°35.3'	70.7	данные отсутствуют	данные отсутствуют	данные отсутствуют
357	3.1.97	3.1.98	319°14.4'	41.98	данные отсутствуют	данные отсутствуют	данные отсутствуют



ДОКУМЕНТ ПОДПИСАН
ЭЛЕКТРОННОЙ ПОДПИСЬЮ

Сертификат: 00BV056B7401CB38D2B3576ACDC8425108

Владелец: ФЕДЕРАЛЬНАЯ СЛУЖБА ГОСУДАРСТВЕННОЙ

РЕГИСТРАЦИИ, КАДАСТРА И КАРТОГРАФИИ

Действителен: с 27.06.2023 по 19.09.2024

полное наименование должности

инициалы, фамилия

Земельный участок

вид объекта недвижимости

Лист № 14 раздела 3.1

Всего листов раздела 3.1: 14

Всего разделов: 8

Всего листов выписки: 58

18.10.2023г. № КУВИ-001/2023-237207822

Кадастровый номер:

47:04:000000:20

1	2	3	4	5	6	7	8
358	3.1.98	3.1.99	330°38.9'	41.58	данные отсутствуют	47:04:0101001:37	адрес отсутствует
359	3.1.99	3.1.100	337°32.1'	35.59	данные отсутствуют	47:04:0101001:37	адрес отсутствует
360	3.1.100	3.1.101	345°2.2'	23.08	данные отсутствуют	47:04:0101001:37	адрес отсутствует
361	3.1.101	3.1.102	350°37.8'	50.18	данные отсутствуют	47:04:0101001:37	адрес отсутствует
362	3.1.102	3.1.103	351°14.8'	145.54	данные отсутствуют	47:04:0101001:37	адрес отсутствует
363	3.1.103	3.1.104	351°28.1'	28.11	данные отсутствуют	47:04:0101001:37	адрес отсутствует
364	3.1.104	3.1.105	344°10.6'	18.67	данные отсутствуют	47:04:0101001:37	адрес отсутствует
365	3.1.105	3.1.106	338°49.7'	9.8	данные отсутствуют	47:04:0101001:37	адрес отсутствует
366	3.1.106	3.1.107	332°25.3'	15.68	данные отсутствуют	47:04:0101001:37	адрес отсутствует
367	3.1.107	3.1.108	329°56.6'	35.18	данные отсутствуют	47:04:0101001:37	адрес отсутствует
368	3.1.108	3.1.109	325°4.6'	35.32	данные отсутствуют	47:04:0101001:37	адрес отсутствует
369	3.1.109	3.1.110	323°52.9'	33.39	данные отсутствуют	47:04:0101001:37	адрес отсутствует
370	3.1.110	3.1.111	322°11.2'	65.57	данные отсутствуют	47:04:0101001:37	адрес отсутствует
371	3.1.111	3.1.112	326°0.9'	10.77	данные отсутствуют	47:04:0101001:37	адрес отсутствует
372	3.1.112	3.1.113	325°42.0'	17.71	данные отсутствуют	47:04:0101001:37	адрес отсутствует
373	3.1.113	3.1.114	326°35.7'	10.59	данные отсутствуют	47:04:0101001:31(2)	адрес отсутствует
374	3.1.114	3.1.115	328°23.0'	17.17	данные отсутствуют	47:04:0101001:31(2)	адрес отсутствует
375	3.1.115	3.1.116	323°27.2'	26.21	данные отсутствуют	47:04:0101001:31(2)	адрес отсутствует
376	3.1.116	3.1.117	320°24.1'	20.96	данные отсутствуют	47:04:0101001:31(2)	адрес отсутствует
377	3.1.117	3.1.118	314°40.7'	18.96	данные отсутствуют	47:04:0101001:31(2)	адрес отсутствует
378	3.1.118	3.1.119	308°9.8'	21.27	данные отсутствуют	47:04:0101001:31(2)	адрес отсутствует
379	3.1.119	3.1.120	307°55.8'	24.53	данные отсутствуют	47:04:0101001:31(2)	адрес отсутствует
380	3.1.120	3.1.121	304°53.4'	23.44	данные отсутствуют	47:04:0101001:31(2)	адрес отсутствует
381	3.1.121	3.1.122	310°5.8'	31.19	данные отсутствуют	47:04:0101001:31(2)	адрес отсутствует
382	3.1.122	3.1.123	316°9.5'	23.76	данные отсутствуют	47:04:0101001:31(2)	адрес отсутствует
383	3.1.123	3.1.124	316°5.6'	4.82	данные отсутствуют	47:04:0101001:31(2)	адрес отсутствует
384	3.1.124	3.1.125	324°41.3'	2.35	данные отсутствуют	47:04:0101001:31(2)	адрес отсутствует
385	3.1.125	3.1.126	324°41.9'	39.63	данные отсутствуют	47:04:0101001:31(2)	адрес отсутствует
386	3.1.126	3.1.1	327°1.9'	35.01	данные отсутствуют	47:04:0101001:31(2)	адрес отсутствует



ДОКУМЕНТ ПОДПИСАН
ЭЛЕКТРОННОЙ ПОДПИСЬЮ

Сертификат: 00BV056B7401CB38D2B3576ACDC8425108

Владелец: ФЕДЕРАЛЬНАЯ СЛУЖБА ГОСУДАРСТВЕННОЙ

РЕГИСТРАЦИИ, КАДАСТРА И КАРТОГРАФИИ

Действителен: с 27.06.2023 по 19.09.2024

полное наименование должности

инициалы, фамилия

Выписка из Единого государственного реестра недвижимости об объекте недвижимости

Описание местоположения земельного участка

Земельный участок			
вид объекта недвижимости			
Лист № 1 раздела 3.2	Всего листов раздела 3.2: 14	Всего разделов: 8	Всего листов выписки: 58
18.10.2023г. № КУВИ-001/2023-237207822			
Кадастровый номер:		47:04:0000000:20	

Сведения о характерных точках границы земельного участка				
Система координат МСК кадастрового округа				
Номер точки	Координаты, м		Описание закрепления на местности	Средняя квадратичная погрешность определения координат характерных точек границ земельного участка, м
	X	Y		
1	2	3	4	5
1	572416.38	2192321.99	-	-
2	572424.43	2192334.5	-	0.5
3	572380.51	2192364.06	-	0.5
4	572345.64	2192390.46	-	0.5
5	572321.91	2192418.4	-	0.5
6	572298.07	2192453.98	-	0.5
7	572276.06	2192481.7	-	0.5
8	572252.21	2192500.13	-	0.5
9	572218.15	2192524.59	-	0.5
10	572175.7	2192553.06	-	0.5
11	572072.65	2192629.46	-	0.5
12	572026.58	2192655.3	-	0.5
13	571996.64	2192664.87	-	0.5
14	571775.48	2192699.34	-	0.5
15	571754.74	2192704.88	-	0.5
16	571689.18	2192737.1	-	0.5
17	571659.15	2192762.99	-	0.5
18	571544.84	2192887.42	-	0.5
19	571464.01	2192968.84	-	0.5
20	571431.04	2193002.37	-	0.5
21	571403.1	2193020.45	-	0.5
22	571381.51	2193028.48	-	0.5



ДОКУМЕНТ ПОДПИСАН
ЭЛЕКТРОННОЙ ПОДПИСЬЮ

Сертификат: 00BV056B7401CB38D2B3576ACDC8425108

Владелец: ФЕДЕРАЛЬНАЯ СЛУЖБА ГОСУДАРСТВЕННОЙ

РЕГИСТРАЦИИ, КАДАСТРА И КАРТОГРАФИИ

Действителен: с 27.06.2023 по 19.09.2024

полное наименование должности

инициалы, фамилия

Земельный участок

вид объекта недвижимости

Лист № 2 раздела 3.2

Всего листов раздела 3.2: 14

Всего разделов: 8

Всего листов выписки: 58

18.10.2023г. № КУВИ-001/2023-237207822

Кадастровый номер:

47:04:0000000:20

1	2	3	4	5
23	571357.96	2193031.85	-	0.5
24	571333.06	2193028.46	-	0.5
25	571338.08	2193044.38	-	0.5
26	571328.97	2193043.59	Долговременный межевой знак, тип I (ПП)	0.5
27	571265.6	2193014.8	Долговременный межевой знак, тип I	0.5
28	571233.82	2192993.65	-	0.5
29	571206.01	2192973.99	-	0.5
30	571190.19	2192965.37	Долговременный межевой знак, тип I	0.5
31	571169.05	2192958.42	-	0.5
32	571142.17	2192953.69	-	0.5
33	571117.8	2192950.06	-	0.5
34	571093.01	2192943.68	Долговременный межевой знак, тип I	0.5
35	571036.71	2192915.65	-	0.5
36	571021.14	2192904.16	Долговременный межевой знак, тип I	0.5
37	571008.74	2192895	-	0.5
38	570973.83	2192870.46	-	0.5
39	570951.15	2192854.51	-	0.5
40	570928.96	2192843.2	-	0.5
41	570909.45	2192838.74	Долговременный межевой знак, тип I (ПП)	0.5
42	570897.36	2192838.4	-	0.5
43	570894.55	2192838.32	-	0.5
44	570861.4	2192838.35	-	0.5
45	570814.64	2192835.16	-	0.5
46	570789.67	2192837.65	-	0.5
47	570775.17	2192845.08	-	0.5
48	570759.41	2192861.58	-	0.5
49	570750.95	2192871.59	-	0.5
50	570731.64	2192892.95	-	0.5
51	570712.3	2192910.89	-	0.5



ДОКУМЕНТ ПОДПИСАН
ЭЛЕКТРОННОЙ ПОДПИСЬЮ

Сертификат: 00ВВ056В7401СВ38D2В3576АСDС8425108

Владелец: ФЕДЕРАЛЬНАЯ СЛУЖБА ГОСУДАРСТВЕННОЙ

РЕГИСТРАЦИИ, КАДАСТРА И КАРТОГРАФИИ

Действителен: с 27.06.2023 по 19.09.2024

полное наименование должности

инициалы, фамилия

Земельный участок

вид объекта недвижимости

Лист № 3 раздела 3.2

Всего листов раздела 3.2: 14

Всего разделов: 8

Всего листов выписки: 58

18.10.2023г. № КУВИ-001/2023-237207822

Кадастровый номер:

47:04:0000000:20

1	2	3	4	5
52	570674.25	2192936.42	-	0.5
53	570666.65	2192933.01	-	0.5
54	570657.8	2192938.8	-	0.5
55	570642.48	2192932.04	-	0.5
56	570651.43	2192926.22	-	0.5
57	570643.82	2192922.81	-	0.5
58	570651.64	2192917.62	Долговременный межевой знак, тип 1	0.5
59	570694.66	2192889.06	-	0.5
60	570700.84	2192883.32	Долговременный межевой знак, тип 1	0.5
61	570711.74	2192873.22	-	0.5
62	570722.94	2192860.96	-	0.5
63	570738.51	2192842.93	Долговременный межевой знак, тип 1 (ПП)	0.5
64	570758.18	2192822.33	-	0.5
65	570781.61	2192810.31	Долговременный межевой знак, тип 1	0.5
66	570814.2	2192807.07	-	0.5
67	570844.08	2192809.11	Долговременный межевой знак, тип 1	0.5
68	570862.34	2192810.35	-	0.5
69	570894.94	2192810.32	-	0.5
70	570912.99	2192810.83	Долговременный межевой знак, тип 1	0.5
71	570938.58	2192816.67	-	0.5
72	570965.63	2192830.47	-	0.5
73	570999.5	2192854.36	Долговременный межевой знак, тип 1	0.5
74	571029.25	2192875.34	-	0.5
75	571051.38	2192891.67	Долговременный межевой знак, тип 1	0.5
76	571073.85	2192902.86	-	0.5
77	571102.85	2192917.3	Долговременный межевой знак, тип 1	0.5
78	571123.37	2192922.58	-	0.5
79	571146.66	2192926.05	-	0.5
80	571175.88	2192931.19	Долговременный межевой знак, тип 1 (ПП)	0.5



ДОКУМЕНТ ПОДПИСАН
ЭЛЕКТРОННОЙ ПОДПИСЬЮ

Сертификат: 00ВВ056В7401СВ38D2В3576АСDС8425108

Владелец: ФЕДЕРАЛЬНАЯ СЛУЖБА ГОСУДАРСТВЕННОЙ

РЕГИСТРАЦИИ, КАДАСТРА И КАРТОГРАФИИ

Действителен: с 27.06.2023 по 19.09.2024

полное наименование должности

инициалы, фамилия

Земельный участок

вид объекта недвижимости

Лист № 4 раздела 3.2

Всего листов раздела 3.2: 14

Всего разделов: 8

Всего листов выписки: 58

18.10.2023г. № КУВИ-001/2023-237207822

Кадастровый номер:

47:04:0000000:20

1	2	3	4	5
81	571201.36	2192939.56	-	0.5
82	571220.85	2192950.19	-	0.5
83	571249.66	2192970.55	-	0.5
84	571279.24	2192990.24	Долговременный межевой знак, тип I	0.5
85	571330.23	2193013.4	-	0.5
86	571336.08	2193016.06	-	0.5
87	571357.52	2193017.76	-	0.5
88	571378.04	2193014.83	-	0.5
89	571396.78	2193007.86	-	0.5
90	571422.45	2192991.25	-	0.5
91	571435.47	2192979.33	-	0.5
92	571454.32	2192960.3	-	0.5
93	571482.24	2192928.94	-	0.5
94	571497.94	2192912.79	-	0.5
95	571555.9	2192856.29	Долговременный межевой знак, тип I (ПП)	0.5
96	571602.37	2192805.87	Долговременный межевой знак, тип I	0.5
97	571649.3	2192752.99	-	0.5
98	571681.1	2192725.58	-	0.5
99	571717.34	2192705.2	Долговременный межевой знак, тип I	0.5
100	571750.23	2192691.6	-	0.5
101	571772.53	2192685.64	-	0.5
102	571822.04	2192677.47	-	0.5
103	571965.88	2192655.32	-	0.5
104	571993.68	2192651.15	-	0.5
105	572011.64	2192646.06	-	0.5
106	572020.78	2192642.52	-	0.5
107	572034.68	2192635.26	-	0.5
108	572065.13	2192617.64	-	0.5
109	572094.09	2192597.42	-	0.5



ДОКУМЕНТ ПОДПИСАН
ЭЛЕКТРОННОЙ ПОДПИСЬЮ

Сертификат: 00BV056B7401CB38D2B3576ACDC8425108

Владелец: ФЕДЕРАЛЬНАЯ СЛУЖБА ГОСУДАРСТВЕННОЙ

РЕГИСТРАЦИИ, КАДАСТРА И КАРТОГРАФИИ

Действителен: с 27.06.2023 по 19.09.2024

полное наименование должности

инициалы, фамилия

Земельный участок

вид объекта недвижимости

Лист № 5 раздела 3.2

Всего листов раздела 3.2: 14

Всего разделов: 8

Всего листов выписки: 58

18.10.2023г. № КУВИ-001/2023-237207822

Кадастровый номер:

47:04:0000000:20

1	2	3	4	5
110	572121.06	2192577.74	-	0.5
111	572172.86	2192537.54	-	0.5
112	572181.79	2192531.52	-	0.5
113	572196.42	2192521.54	-	0.5
114	572205.26	2192515.71	-	0.5
115	572219.88	2192506.71	Долговременный межевой знак, тип I	0.5
116	572240.94	2192491.1	-	0.5
117	572257.09	2192477.74	-	0.5
118	572270.42	2192464.26	Долговременный межевой знак, тип I	0.5
119	572283.56	2192447.54	-	0.5
120	572298.64	2192428.19	Долговременный межевой знак, тип I	0.5
121	572312.05	2192408.96	-	0.5
122	572332.14	2192385.1	Долговременный межевой знак, тип I	0.5
123	572349.28	2192368.64	-	0.5
124	572352.75	2192365.3	-	0.5
125	572354.67	2192363.94	-	0.5
126	572387.01	2192341.04	Долговременный межевой знак, тип I (ПП)	0.5
1	572416.38	2192321.99	-	-
1	570635.8	2192936.38	-	0.5
2	570643.33	2192939.74	-	0.5
3	570633.01	2192946.3	-	0.5
4	570624.31	2192952.17	-	0.5
5	570584.01	2192982.42	-	0.5
6	570557.33	2193007.41	-	0.5
7	570485.26	2193104.82	-	0.5
8	570446.96	2193196.09	-	0.5
9	570428.77	2193279.4	-	0.5
10	570415.5	2193312.4	-	0.5
11	570387.14	2193349.31	-	0.5



ДОКУМЕНТ ПОДПИСАН
ЭЛЕКТРОННОЙ ПОДПИСЬЮ

Сертификат: 00ВВ056В7401СВ38D2В3576АСDС8425108

Владелец: ФЕДЕРАЛЬНАЯ СЛУЖБА ГОСУДАРСТВЕННОЙ

РЕГИСТРАЦИИ, КАДАСТРА И КАРТОГРАФИИ

Действителен: с 27.06.2023 по 19.09.2024

полное наименование должности

инициалы, фамилия

Земельный участок

вид объекта недвижимости

Лист № 6 раздела 3.2

Всего листов раздела 3.2: 14

Всего разделов: 8

Всего листов выписки: 58

18.10.2023г. № КУВИ-001/2023-237207822

Кадастровый номер:

47:04:0000000:20

1	2	3	4	5
12	570346.78	2193382.27	-	0.5
13	570288.8	2193418.32	-	0.5
14	570265.58	2193436.04	-	0.5
15	570223.54	2193480.43	-	0.5
16	570189.71	2193531.2	-	0.5
17	570151.73	2193624.3	-	0.5
18	570103.02	2193698.22	-	0.5
19	570066.09	2193744.32	-	0.5
20	570048.88	2193769.81	-	0.5
21	569978.34	2193886.75	-	0.5
22	569940.65	2193947.39	-	0.5
23	569855.64	2194084.06	-	0.5
24	569828.47	2194127.77	-	0.5
25	569805.37	2194164.3	-	0.5
26	569783.83	2194195.83	-	0.5
27	569758.85	2194225.81	-	0.5
28	569726.38	2194247.04	-	0.5
29	569694.27	2194265.36	-	0.5
30	569616.29	2194309.22	-	0.5
31	569565.46	2194334.77	-	0.5
32	569501	2194368	-	0.5
33	569478.24	2194379.73	-	0.5
34	569396.45	2194421.79	-	0.5
35	569328.4	2194458.44	-	0.5
36	569200.55	2194533.14	-	0.5
37	569117.17	2194580.9	-	0.5
38	569068.93	2194620.07	-	0.5
39	569050.5	2194639.27	-	0.5
40	569030.92	2194665	-	0.5



ДОКУМЕНТ ПОДПИСАН
ЭЛЕКТРОННОЙ ПОДПИСЬЮ

Сертификат: 00ВВ056В7401СВ38D2В3576АСDС8425108

Владелец: ФЕДЕРАЛЬНАЯ СЛУЖБА ГОСУДАРСТВЕННОЙ

РЕГИСТРАЦИИ, КАДАСТРА И КАРТОГРАФИИ

Действителен: с 27.06.2023 по 19.09.2024

полное наименование должности

инициалы, фамилия

Земельный участок

вид объекта недвижимости

Лист № 7 раздела 3.2

Всего листов раздела 3.2: 14

Всего разделов: 8

Всего листов выписки: 58

18.10.2023г. № КУВИ-001/2023-237207822

Кадастровый номер:

47:04:0000000:20

1	2	3	4	5
41	569017.59	2194689	-	0.5
42	569005.2	2194721.07	-	0.5
43	568995.71	2194765.99	-	0.5
44	568988.28	2194945.81	-	0.5
45	568981.72	2194993.49	-	0.5
46	568965.93	2195039.28	-	0.5
47	568915.98	2195136.56	-	0.5
48	568886.32	2195192	-	0.5
49	568853.16	2195241.01	-	0.5
50	568828.17	2195270.57	-	0.5
51	568813.39	2195285.01	-	0.5
52	568776.92	2195313.9	-	0.5
53	568651.29	2195392.11	-	0.5
54	568529.61	2195471	-	0.5
55	568455.43	2195548.76	-	0.5
56	568390.91	2195625.34	-	0.5
57	568341.74	2195685.88	-	0.5
58	568257.87	2195782.64	-	0.5
59	568205.79	2195832.46	-	0.5
60	568150.03	2195880.83	-	0.5
61	568059.48	2195957.11	-	0.5
62	567995.83	2196025.07	-	0.5
63	567959.79	2196070.75	-	0.5
64	567936.87	2196116.24	-	0.5
65	567885.67	2196200.54	-	0.5
66	567860.2	2196238.09	-	0.5
67	567711.4	2196483.57	-	0.5
68	567674.49	2196538.12	-	0.5
69	567597.26	2196634.66	-	0.5



ДОКУМЕНТ ПОДПИСАН
ЭЛЕКТРОННОЙ ПОДПИСЬЮ

Сертификат: 00ВВ056В7401СВ38D2В3576АСDС8425108

Владелец: ФЕДЕРАЛЬНАЯ СЛУЖБА ГОСУДАРСТВЕННОЙ

РЕГИСТРАЦИИ, КАДАСТРА И КАРТОГРАФИИ

Действителен: с 27.06.2023 по 19.09.2024

полное наименование должности

инициалы, фамилия

Земельный участок

вид объекта недвижимости

Лист № 8 раздела 3.2

Всего листов раздела 3.2: 14

Всего разделов: 8

Всего листов выписки: 58

18.10.2023г. № КУВИ-001/2023-237207822

Кадастровый номер:

47:04:0000000:20

1	2	3	4	5
70	567573.7	2196658.12	-	0.5
71	567531.51	2196689.4	-	0.5
72	567170.68	2196917.18	-	0.5
73	567100.72	2196961.38	-	0.5
74	567081.62	2196971.3	-	0.5
75	567042.53	2196985.73	-	0.5
76	567017.63	2196990.56	-	0.5
77	566991.19	2196990.66	-	0.5
78	566964.78	2196986.57	-	0.5
79	566928.31	2196976.81	-	0.5
80	566908.21	2196969.65	-	0.5
81	566830.41	2196936.51	-	0.5
82	566834.28	2196923.67	-	0.5
83	566856.46	2196932.92	Долговременный межевой знак, тип 1	0.5
84	566913.15	2196956.54	Долговременный межевой знак, тип 1	0.5
85	566932.47	2196963.43	-	0.5
86	566967.67	2196972.85	Долговременный межевой знак, тип 1	0.5
87	566992.24	2196976.65	-	0.5
88	567016.26	2196976.56	Долговременный межевой знак, тип 1 (ПП)	0.5
89	567038.75	2196972.2	-	0.5
90	567075.95	2196958.47	Долговременный межевой знак, тип 1	0.5
91	567103.56	2196943.28	-	0.5
92	567138.7	2196921.94	-	0.5
93	567155.76	2196911.29	Долговременный межевой знак, тип 1	0.5
94	567181.83	2196895.01	-	0.5
95	567240.28	2196858.05	Долговременный межевой знак, тип 1	0.5
96	567319.93	2196807.7	Долговременный межевой знак, тип 1	0.5
97	567384.36	2196766.97	Долговременный межевой знак, тип 1	0.5
98	567443.01	2196729.89	Долговременный межевой знак, тип 1	0.5



ДОКУМЕНТ ПОДПИСАН
ЭЛЕКТРОННОЙ ПОДПИСЬЮ

Сертификат: 00ВВ056В7401СВ38D2В3576АСDС8425108

Владелец: ФЕДЕРАЛЬНАЯ СЛУЖБА ГОСУДАРСТВЕННОЙ

РЕГИСТРАЦИИ, КАДАСТРА И КАРТОГРАФИИ

Действителен: с 27.06.2023 по 19.09.2024

полное наименование должности

инициалы, фамилия

Земельный участок

вид объекта недвижимости

Лист № 9 раздела 3.2

Всего листов раздела 3.2: 14

Всего разделов: 8

Всего листов выписки: 58

18.10.2023г. № КУВИ-001/2023-237207822

Кадастровый номер:

47:04:0000000:20

1	2	3	4	5
99	567460.28	2196718.98	-	0.5
100	567502.76	2196691.38	Долговременный межевой знак, тип 1	0.5
101	567523.52	2196677.9	-	0.5
102	567549.77	2196658.44	Долговременный межевой знак, тип 1	0.5
103	567564.76	2196647.32	-	0.5
104	567577.17	2196635.86	-	0.5
105	567586.61	2196625.55	-	0.5
106	567591.8	2196619.06	Долговременный межевой знак, тип 1 (ПП)	0.5
107	567631.27	2196569.73	Долговременный межевой знак, тип 1	0.5
108	567663.24	2196529.76	Долговременный межевой знак, тип 1	0.5
109	567686.63	2196495.91	-	0.5
110	567694.82	2196483.35	Долговременный межевой знак, тип 1	0.5
111	567699.56	2196476.09	-	0.5
112	567725.26	2196433.72	Долговременный межевой знак, тип 1	0.5
113	567753.38	2196387.35	Долговременный межевой знак, тип 1	0.5
114	567787.76	2196330.67	Долговременный межевой знак, тип 1	0.5
115	567822.7	2196273.06	Долговременный межевой знак, тип 1	0.5
116	567841.56	2196241.99	-	0.5
117	567848.77	2196230.01	-	0.5
118	567857.75	2196215.03	Долговременный межевой знак, тип 1 (ПП)	0.5
119	567858.37	2196213.99	-	-
120	567925.33	2196104.49	-	-
121	567965.62	2196048.54	-	-
122	567979.33	2196031.32	-	-
123	568010.08	2195995.95	-	-
124	568055.88	2195947.77	-	-
125	568101.21	2195904.69	-	-
126	568121.59	2195886.99	-	-
127	568132.56	2195877.46	Долговременный межевой знак, тип 1	0.5



ДОКУМЕНТ ПОДПИСАН
ЭЛЕКТРОННОЙ ПОДПИСЬЮ

Сертификат: 00ВВ056В7401СВ38D2В3576АСDС8425108

Владелец: ФЕДЕРАЛЬНАЯ СЛУЖБА ГОСУДАРСТВЕННОЙ

РЕГИСТРАЦИИ, КАДАСТРА И КАРТОГРАФИИ

Действителен: с 27.06.2023 по 19.09.2024

полное наименование должности

инициалы, фамилия

Земельный участок

вид объекта недвижимости

Лист № 10 раздела 3.2

Всего листов раздела 3.2: 14

Всего разделов: 8

Всего листов выписки: 58

18.10.2023г. № КУВИ-001/2023-237207822

Кадастровый номер:

47:04:0000000:20

1	2	3	4	5
128	568141.69	2195869.55	-	0.5
129	568175.8	2195839.95	Долговременный межевой знак, тип 1	0.5
130	568196.3	2195822.17	-	0.5
131	568222.4	2195797.2	Долговременный межевой знак, тип 1 (ПП)	0.5
132	568247.76	2195772.94	-	0.5
133	568260.27	2195758.71	Долговременный межевой знак, тип 1	0.5
134	568296.42	2195717.64	-	0.5
135	568303.59	2195708.91	Долговременный межевой знак, тип 1	0.5
136	568336.12	2195669.3	Долговременный межевой знак, тип 1	0.5
137	568343.03	2195660.89	-	0.5
138	568382.76	2195613.56	Долговременный межевой знак, тип 1	0.5
139	568425.06	2195563.16	Долговременный межевой знак, тип 1 (ПП)	0.5
140	568444.82	2195539.63	-	0.5
141	568469.48	2195511.55	-	0.5
142	568475.66	2195504.76	Долговременный межевой знак, тип 1	0.5
143	568485.03	2195494.46	-	0.5
144	568502.05	2195477.07	-	0.5
145	568520.74	2195460.15	-	0.5
146	568534.76	2195449.84	Долговременный межевой знак, тип 1	0.5
147	568551.96	2195437.18	-	0.5
148	568582.08	2195417.78	-	0.5
149	568614.83	2195397.82	Долговременный межевой знак, тип 1	0.5
150	568682.89	2195356.35	Долговременный межевой знак, тип 1	0.5
151	568738.2	2195322.66	-	0.5
152	568752.86	2195313	Долговременный межевой знак, тип 1	0.5
153	568768.93	2195302.4	-	0.5
154	568782.97	2195292.13	-	0.5
155	568804	2195274.61	Долговременный межевой знак, тип 1	0.5
156	568817.91	2195261.02	-	0.5



ДОКУМЕНТ ПОДПИСАН
ЭЛЕКТРОННОЙ ПОДПИСЬЮ

Сертификат: 00ВВ056В7401СВ38D2В3576АСDС8425108

Владелец: ФЕДЕРАЛЬНАЯ СЛУЖБА ГОСУДАРСТВЕННОЙ

РЕГИСТРАЦИИ, КАДАСТРА И КАРТОГРАФИИ

Действителен: с 27.06.2023 по 19.09.2024

полное наименование должности

инициалы, фамилия

Земельный участок

вид объекта недвижимости

Лист № 11 раздела 3.2

Всего листов раздела 3.2: 14

Всего разделов: 8

Всего листов выписки: 58

18.10.2023г. № КУВИ-001/2023-237207822

Кадастровый номер:

47:04:0000000:20

1	2	3	4	5
157	568842	2195232.53	Долговременный межевой знак, тип 1	0.5
158	568860.4	2195205.48	-	0.5
159	568872.56	2195183.53	Долговременный межевой знак, тип 1	0.5
160	568900.52	2195133.09	Долговременный межевой знак, тип 1 (ПП)	0.5
161	568928.04	2195083.4	Долговременный межевой знак, тип 1	0.5
162	568934.16	2195072.38	-	0.5
163	568949.37	2195041.27	Долговременный межевой знак, тип 1	0.5
164	568952.97	2195033.91	-	0.5
165	568963.91	2195002.17	Долговременный межевой знак, тип 1	0.5
166	568968.2	2194989.74	-	0.5
167	568969.82	2194982.08	-	0.5
168	568974.31	2194944.68	Долговременный межевой знак, тип 1	0.5
169	568976.09	2194900.5	Долговременный межевой знак, тип 1	0.5
170	568978.24	2194847.07	Долговременный межевой знак, тип 1	0.5
171	568980.59	2194788.68	Долговременный межевой знак, тип 1 (ПП)	0.5
172	568981.22	2194773.11	-	0.5
173	568985.6	2194742.15	-	0.5
174	568988.97	2194728.41	Долговременный межевой знак, тип 1	0.5
175	568991.73	2194717.18	-	0.5
176	568995.69	2194705.29	-	0.5
177	569004.96	2194682.9	-	0.5
178	569013.85	2194666.89	Долговременный межевой знак, тип 1	0.5
179	569019.17	2194657.32	-	0.5
180	569039.84	2194630.16	-	0.5
181	569059.02	2194610.17	Долговременный межевой знак, тип 1	0.5
182	569069.35	2194600.22	-	0.5
183	569079.26	2194592.13	-	0.5
184	569109.33	2194569.27	-	0.5
185	569123.7	2194560.74	Долговременный межевой знак, тип 1	0.5



ДОКУМЕНТ ПОДПИСАН
ЭЛЕКТРОННОЙ ПОДПИСЬЮ

Сертификат: 00ВВ056В7401СВ38D2В3576АСDС8425108

Владелец: ФЕДЕРАЛЬНАЯ СЛУЖБА ГОСУДАРСТВЕННОЙ

РЕГИСТРАЦИИ, КАДАСТРА И КАРТОГРАФИИ

Действителен: с 27.06.2023 по 19.09.2024

полное наименование должности

инициалы, фамилия

Земельный участок

вид объекта недвижимости

Лист № 12 раздела 3.2

Всего листов раздела 3.2: 14

Всего разделов: 8

Всего листов выписки: 58

18.10.2023г. № КУВИ-001/2023-237207822

Кадастровый номер:

47:04:0000000:20

1	2	3	4	5
186	569141.85	2194549.96	-	0.5
187	569184.17	2194526.35	-	0.5
188	569204.16	2194515.31	-	0.5
189	569204.65	2194515.04	Долговременный межевой знак, тип 1	0.5
190	569276.79	2194475.59	Долговременный межевой знак, тип 1	0.5
191	569359.23	2194430.5	Долговременный межевой знак, тип 1	0.5
192	569427.74	2194393.03	Долговременный межевой знак, тип 1 (ПП)	0.5
193	569489.33	2194359.35	Долговременный межевой знак, тип 1	0.5
194	569507.13	2194349.62	-	0.5
195	569545.41	2194329.01	-	0.5
196	569565.03	2194319.3	-	0.5
197	569578.1	2194312.83	-	0.5
198	569601.21	2194301.37	-	-
199	569609.35	2194297.35	-	-
200	569666.59	2194268.34	-	-
201	569702.83	2194247.73	-	-
202	569731.05	2194228.65	-	-
203	569750.68	2194212.12	-	-
204	569756.76	2194206.06	-	-
205	569780.82	2194177.08	-	-
206	569799.06	2194149.51	-	-
207	569947.54	2193909.48	-	-
208	569966.67	2193878.46	-	-
209	570009.07	2193810.39	-	-
210	570027.63	2193780.61	-	0.5
211	570054.52	2193736.41	-	0.5
212	570074.81	2193709.9	-	0.5
213	570091.78	2193689.81	-	0.5
214	570139.41	2193617.55	-	0.5



ДОКУМЕНТ ПОДПИСАН
ЭЛЕКТРОННОЙ ПОДПИСЬЮ

Сертификат: 00ВВ056В7401СВ38D2В3576АСDС8425108

Владелец: ФЕДЕРАЛЬНАЯ СЛУЖБА ГОСУДАРСТВЕННОЙ

РЕГИСТРАЦИИ, КАДАСТРА И КАРТОГРАФИИ

Действителен: с 27.06.2023 по 19.09.2024

полное наименование должности

инициалы, фамилия

Земельный участок

вид объекта недвижимости

Лист № 13 раздела 3.2

Всего листов раздела 3.2: 14

Всего разделов: 8

Всего листов выписки: 58

18.10.2023г. № КУВИ-001/2023-237207822

Кадастровый номер:

47:04:0000000:20

1	2	3	4	5
215	570158.94	2193573.85	-	0.5
216	570177.15	2193524.8	-	0.5
217	570212.48	2193471.77	Долговременный межевой знак, тип 1	0.5
218	570237.91	2193443.96	-	0.5
219	570256.33	2193425.49	Долговременный межевой знак, тип 1	0.5
220	570280.95	2193406.7	-	0.5
221	570321.84	2193382.33	-	0.5
222	570338.51	2193370.96	-	0.5
223	570342.24	2193368.04	-	0.5
224	570361.5	2193352.94	-	0.5
225	570377.3	2193339.3	-	0.5
226	570391	2193323.99	-	0.5
227	570403.38	2193305.34	-	0.5
228	570408.89	2193294.51	-	0.5
229	570415.16	2193275.95	-	0.5
230	570422.39	2193234.21	-	0.5
231	570433.69	2193191.49	-	0.5
232	570460.4	2193125.46	-	0.5
233	570473.07	2193097.8	Долговременный межевой знак, тип 1	0.5
234	570491.71	2193071.46	-	0.5
235	570536.58	2193011.31	Долговременный межевой знак, тип 1	0.5
236	570540.16	2193006.7	-	0.5
237	570546.95	2192997.95	-	0.5
238	570574.99	2192971.68	-	0.5
239	570619.84	2192938.38	-	0.5
240	570627.49	2192941.45	-	0.5
1	570635.8	2192936.38	-	0.5
1	573030.74	2191493.06	Долговременный межевой знак, тип 1	0.5
2	573042.42	2191501.14	-	0.5



ДОКУМЕНТ ПОДПИСАН
ЭЛЕКТРОННОЙ ПОДПИСЬЮ

Сертификат: 00ВВ056В7401СВ38D2В3576АСDС8425108

Владелец: ФЕДЕРАЛЬНАЯ СЛУЖБА ГОСУДАРСТВЕННОЙ

РЕГИСТРАЦИИ, КАДАСТРА И КАРТОГРАФИИ

Действителен: с 27.06.2023 по 19.09.2024

полное наименование должности

инициалы, фамилия

Земельный участок

вид объекта недвижимости

Лист № 14 раздела 3.2

Всего листов раздела 3.2: 14

Всего разделов: 8

Всего листов выписки: 58

18.10.2023г. № КУВИ-001/2023-237207822

Кадастровый номер:

47:04:0000000:20

1	2	3	4	5
3	573006.68	2191550.77	-	0.5
4	572988.76	2191584.29	-	0.5
5	572920.42	2191777.15	-	0.5
6	572915.22	2191787.46	-	0.5
7	572908.15	2191769.8	-	0.5
8	572920.83	2191732.95	-	0.5
9	572968.47	2191605.82	-	0.5
10	572993.52	2191546.18	-	0.5
11	572994.63	2191543.53	-	0.5
12	573010.98	2191521.26	-	0.5
1	573030.74	2191493.06	Долговременный межевой знак, тип 1	0.5



ДОКУМЕНТ ПОДПИСАН
ЭЛЕКТРОННОЙ ПОДПИСЬЮ

Сертификат: 00ВВ056В7401СВ38D2В3576АСDС8425108

Владелец: ФЕДЕРАЛЬНАЯ СЛУЖБА ГОСУДАРСТВЕННОЙ
РЕГИСТРАЦИИ, КАДАСТРА И КАРТОГРАФИИ
Действителен: с 27.06.2023 по 19.09.2024

полное наименование должности

инициалы, фамилия

Выписка из Единого государственного реестра недвижимости об объекте недвижимости
Сведения о частях земельного участка

Земельный участок			
вид объекта недвижимости			
Лист № 1 раздела 4	Всего листов раздела 4: 3	Всего разделов: 8	Всего листов выписки: 58
18.10.2023г. № КУВИ-001/2023-237207822			
Кадастровый номер:		47:04:0000000:20	
План (чертеж, схема) части земельного участка		Учетный номер части: 47:04:0000000:20/1	
Масштаб 1:60000		Условные обозначения:	



ДОКУМЕНТ ПОДПИСАН
ЭЛЕКТРОННОЙ ПОДПИСЬЮ

Сертификат: 00ВВ056В7401СВ38D2В3576АСDC8425108

Владелец: ФЕДЕРАЛЬНАЯ СЛУЖБА ГОСУДАРСТВЕННОЙ
РЕГИСТРАЦИИ, КАДАСТРА И КАРТОГРАФИИ
Действителен: с 27.06.2023 по 19.09.2024

полное наименование должности

инициалы, фамилия

Земельный участок

вид объекта недвижимости

Лист № 2 раздела 4

Всего листов раздела 4: 3

Всего разделов: 8

Всего листов выписки: 58

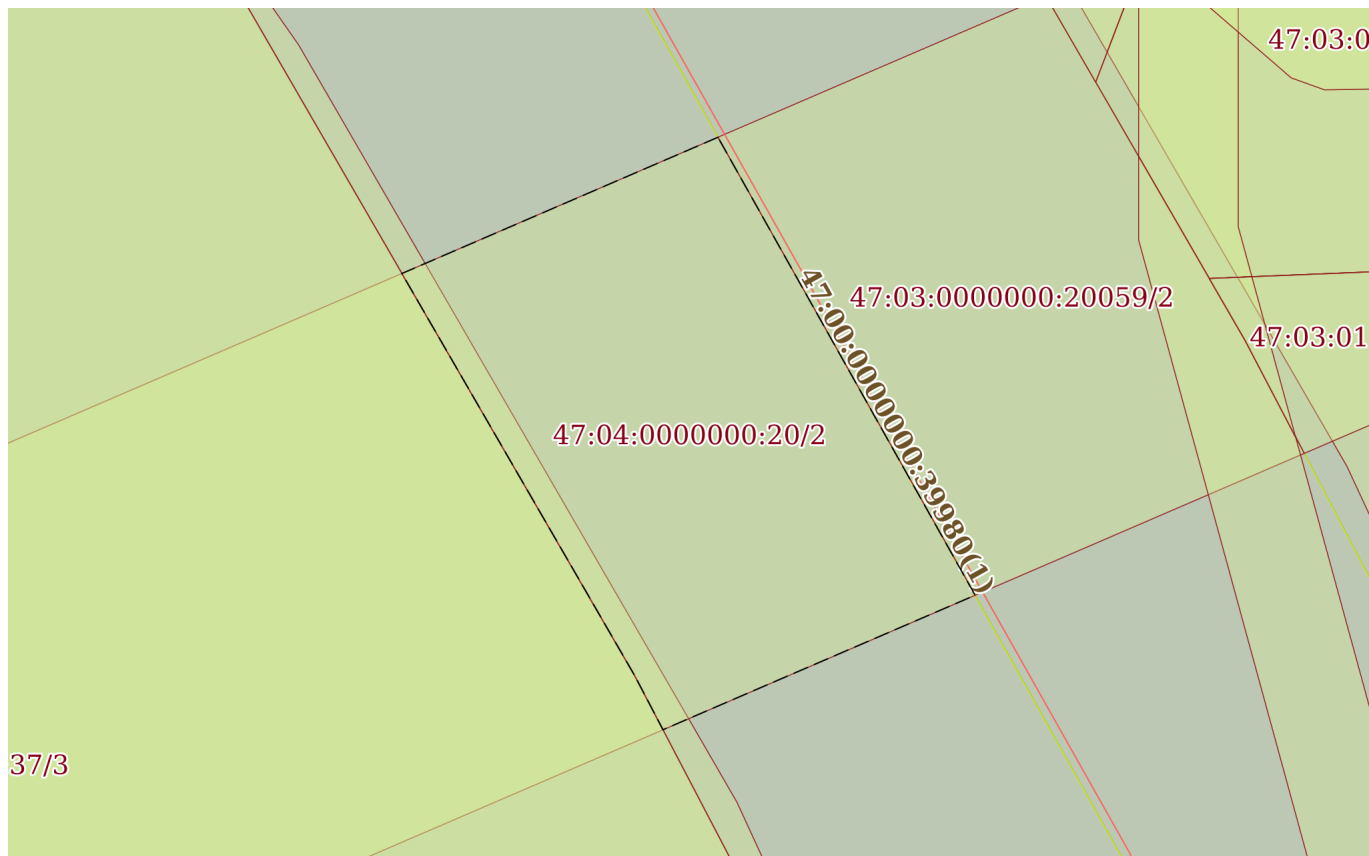
18.10.2023г. № КУВИ-001/2023-237207822

Кадастровый номер:

47:04:0000000:20

План (чертеж, схема) части земельного участка

Учетный номер части: 47:04:0000000:20/2



Масштаб 1:300

Условные обозначения:



ДОКУМЕНТ ПОДПИСАН
ЭЛЕКТРОННОЙ ПОДПИСЬЮ

Сертификат: 00ВВ056В7401СВ38D2В3576АСDC8425108

Владелец: ФЕДЕРАЛЬНАЯ СЛУЖБА ГОСУДАРСТВЕННОЙ

РЕГИСТРАЦИИ, КАДАСТРА И КАРТОГРАФИИ

Действителен: с 27.06.2023 по 19.09.2024

полное наименование должности

инициалы, фамилия

Земельный участок

вид объекта недвижимости

Лист № 3 раздела 4

Всего листов раздела 4: 3

Всего разделов: 8

Всего листов выписки: 58

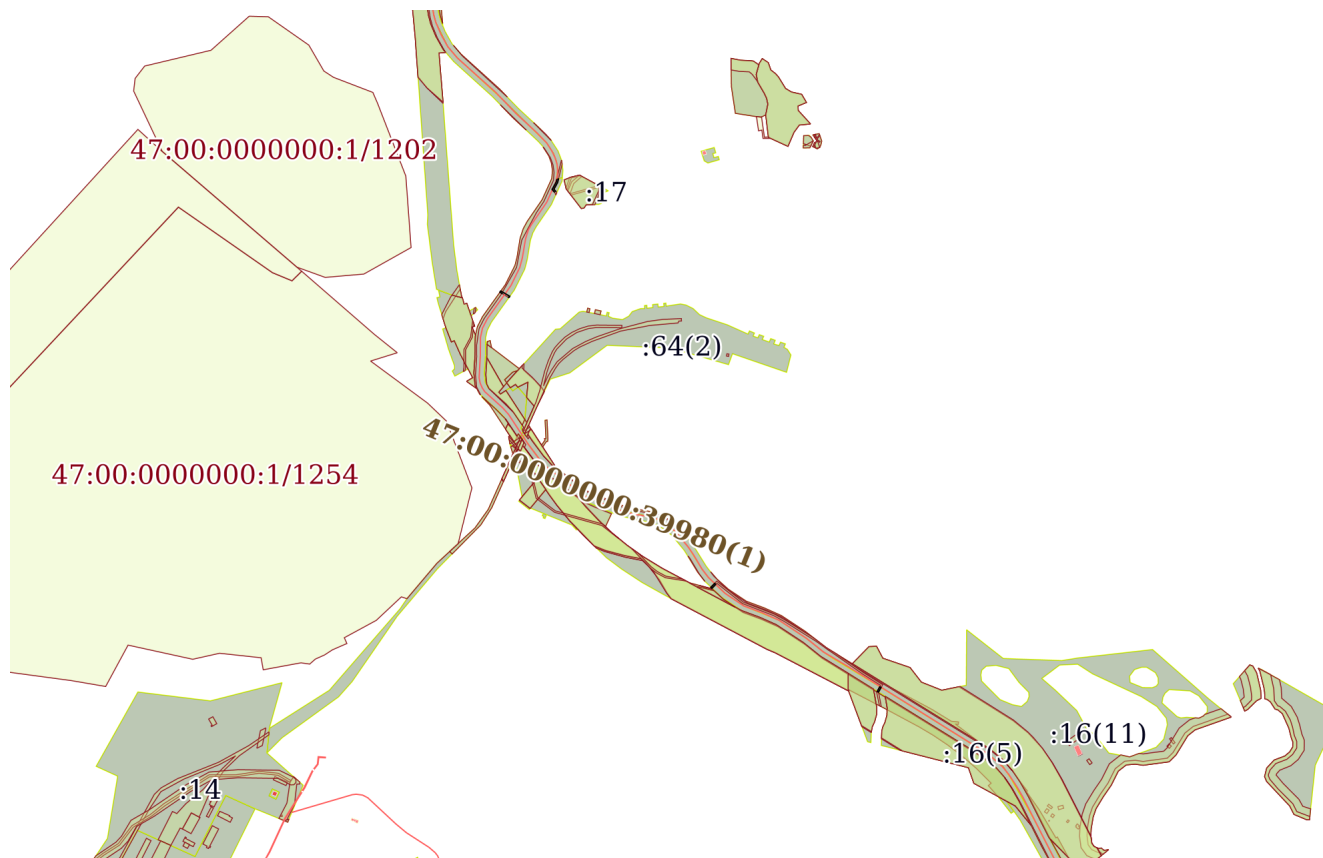
18.10.2023г. № КУВИ-001/2023-237207822

Кадастровый номер:

47:04:0000000:20

План (чертеж, схема) части земельного участка

Учетный номер части: 47:04:0000000:20/3



Масштаб 1:20000

Условные обозначения:



ДОКУМЕНТ ПОДПИСАН
ЭЛЕКТРОННОЙ ПОДПИСЬЮ

Сертификат: 00ВВ056В7401СВ38D2В3576АСDС8425108

Владелец: ФЕДЕРАЛЬНАЯ СЛУЖБА ГОСУДАРСТВЕННОЙ

РЕГИСТРАЦИИ, КАДАСТРА И КАРТОГРАФИИ

Действителен: с 27.06.2023 по 19.09.2024

полное наименование должности

инициалы, фамилия

Выписка из Единого государственного реестра недвижимости об объекте недвижимости

Сведения о частях земельного участка

Земельный участок			
вид объекта недвижимости			
Лист № 1 раздела 4.1	Всего листов раздела 4.1: 4	Всего разделов: 8	Всего листов выписки: 58
18.10.2023г. № КУВИ-001/2023-237207822			
Кадастровый номер:		47:04:0000000:20	

Учетный номер части	Площадь, м2	Содержание ограничения в использовании или ограничения права на объект недвижимости или обременения объекта недвижимости
1	2	3
47:04:0000000:20/1	7852	вид ограничения (обременения): ограничения прав на земельный участок, предусмотренные статьей 56 Земельного кодекса Российской Федерации; Срок действия: не установлен; реквизиты документа-основания: доверенность от 31.10.2013 № 01-33/15878 выдан: Федеральное дорожное агентство (РОСАВТОДОР); Содержание ограничения (обременения): Объект землеустройства, придорожная полоса федеральной автомобильной дороги А-121 «Сортавала» Санкт-Петербург – Сортавала – автомобильная дорога Р-21 «Кола» в Приозерском районе Ленинградской области, предусматривает определенные ограничения использования территории, которые регламентируются Приказом №4 «Об установлении и использовании придорожных полос автомобильных дорог федерального значения» от 13.01.2010»; Реестровый номер границы: 47.03.2.24
47:04:0000000:20/2	288	вид ограничения (обременения): ограничения прав на земельный участок, предусмотренные статьей 56 Земельного кодекса Российской Федерации; Срок действия: не установлен; реквизиты документа-основания: доверенность от 04.04.2022 № 1436548; документ, содержащий необходимые для внесения в государственный кадастр недвижимости сведения об установлении или изменении территориальной зоны или зоны с особыми условиями использования территорий, либо об отмене установления такой зоны от 12.10.2022 № PVD-0123/2022-60223; иной документ, содержащий описание объекта от 19.10.2022 № PVD-0123/2022-60223; Содержание ограничения (обременения): Постановление Правительства РФ "О порядке установления охранных зон объектов электросетевого хозяйства и особых условий использования земельных участков, расположенных в границах таких зон" №160 от 24.02.2009г. 1.В охранных зонах запрещается осуществлять любые действия, которые могут нарушить безопасную работу объектов электросетевого хозяйства, в том числе привести к их повреждению или уничтожению, и (или) повлечь причинение вреда жизни, здоровью граждан и имуществу физических или юридических лиц, а также повлечь нанесение экологического ущерба и возникновение пожаров, в том числе: а) набрасывать на провода и опоры воздушных линий электропередачи посторонние предметы, а также подниматься на опоры воздушных линий электропередачи; б) размещать любые объекты и предметы (материалы) в пределах созданных в соответствии с требованиями нормативно-технических документов проходов и подъездов для доступа к объектам электросетевого хозяйства, а также проводить любые работы и возводить сооружения, которые могут препятствовать доступу к объектам электросетевого хозяйства, без создания необходимых для такого доступа проходов и подъездов; в) находиться в пределах огороженной территории и помещениях распределительных устройств и подстанций, открывать двери и люки распределительных устройств и подстанций, производить



ДОКУМЕНТ ПОДПИСАН
ЭЛЕКТРОННОЙ ПОДПИСЬЮ

Сертификат: 00BV056B7401CB38D2B3576ACDC8425108

Владелец: ФЕДЕРАЛЬНАЯ СЛУЖБА ГОСУДАРСТВЕННОЙ

РЕГИСТРАЦИИ, КАДАСТРА И КАРТОГРАФИИ

Действителен: с 27.06.2023 по 19.09.2024

полное наименование должности

инициалы, фамилия

Земельный участок			
вид объекта недвижимости			
Лист № 2 раздела 4.1	Всего листов раздела 4.1: 4	Всего разделов: 8	Всего листов выписки: 58

18.10.2023г. № КУВИ-001/2023-237207822

Кадастровый номер: 47:04:0000000:20

		<p>переключения и подключения в электрических сетях (указанное требование не распространяется на работников, занятых выполнением разрешенных в установленном порядке работ), разводить огонь в пределах охранных зон вводных и распределительных устройств, подстанций, воздушных линий электропередачи, а также в охранных зонах кабельных линий электропередачи; г) размещать свалки; д) производить работы ударными механизмами, сбрасывать тяжести массой свыше 5 тонн, производить сброс и слив едких и коррозионных веществ и горюче-смазочных материалов (в охранных зонах подземных кабельных линий электропередачи). 2. В охранных зонах, установленных для объектов электросетевого хозяйства напряжением свыше 1000 вольт, помимо действий, предусмотренных пунктом 8 настоящих Правил, запрещается: а) складировать или размещать хранилища любых, в том числе горюче-смазочных, материалов; б) размещать детские и спортивные площадки, стадионы, рынки, торговые точки, полевые станы, загоны для скота, гаражи и стоянки всех видов машин и механизмов, проводить любые мероприятия, связанные с большим скоплением людей, не занятых выполнением разрешенных в установленном порядке работ (в охранных зонах воздушных линий электропередачи); в) использовать (запускать) любые летательные аппараты, в том числе воздушных змеев, спортивные модели летательных аппаратов (в охранных зонах воздушных линий электропередачи); г) бросать якоря с судов и осуществлять их проход с отданными якорями, цепями, лотами, волокушами и тралами (в охранных зонах подводных кабельных линий электропередачи); д) осуществлять проход судов с поднятыми стрелами кранов и других механизмов (в охранных зонах воздушных линий электропередачи). 3. В пределах охранных зон без письменного решения о согласовании сетевых организаций юридическим и физическим лицам запрещаются: а) строительство, капитальный ремонт, реконструкция или снос зданий и сооружений; б) горные, взрывные, мелиоративные работы, в том числе связанные с временным затоплением земель; в) посадка и вырубка деревьев и кустарников; г) дноуглубительные, землечерпальные и погрузочно-разгрузочные работы, добыча рыбы, других водных животных и растений придонными орудиями лова, устройство водоемов, колка и заготовка льда (в охранных зонах подводных кабельных линий электропередачи); д) проход судов, у которых расстояние по вертикали от верхнего крайнего габарита с грузом или без груза до нижней точки провеса проводов переходов воздушных линий электропередачи через водоемы менее минимально допустимого расстояния, в том числе с учетом максимального уровня подъема воды при паводке; е) проезд машин и механизмов, имеющих общую высоту с грузом; Реестровый номер границы: 47:03-6.501; Вид объекта реестра границ: Зона с особыми условиями использования территории; Вид зоны по документу: Охранная зона объектов электроэнергетики: "ЛЭП 10 кВ от ПС-57 до ТП-162 в п.Березово"; Тип зоны: Охранная зона инженерных коммуникаций; Номер: 47:03-6.501</p>
47:04:0000000:20/3	411	<p>вид ограничения (обременения): ограничения прав на земельный участок, предусмотренные статьей 56 Земельного кодекса Российской Федерации; Срок действия: не установлен; реквизиты документа-основания: документ, содержащий необходимые для внесения в государственный кадастр недвижимости сведения об установлении или изменении территориальной зоны или</p>



ДОКУМЕНТ ПОДПИСАН
ЭЛЕКТРОННОЙ ПОДПИСЬЮ

Сертификат: 00BV056B7401CB38D2B3576ACDC8425108

Владелец: ФЕДЕРАЛЬНАЯ СЛУЖБА ГОСУДАРСТВЕННОЙ

РЕГИСТРАЦИИ, КАДАСТРА И КАРТОГРАФИИ

Действителен: с 27.06.2023 по 19.09.2024

полное наименование должности

инициалы, фамилия

Земельный участок

вид объекта недвижимости

Лист № 3 раздела 4.1

Всего листов раздела 4.1: 4

Всего разделов: 8

Всего листов выписки: 58

18.10.2023г. № КУВИ-001/2023-237207822

Кадастровый номер:

47:04:0000000:20

зоны с особыми условиями использования территорий, либо об отмене установления такой зоны от 20.06.2022 № PVD-0123/2022-45829; иной документ, содержащий описание объекта от 20.06.2022 № PVD-0123/2022-45829; доверенность от 28.04.2022 № 02/29/61/21; сопроводительное письмо от 08.06.2022 № 3; Содержание ограничения (обременения): В соответствии с Постановлением Правительства РФ от 9 июня 1995 г. N 578 "Об утверждении Правил охраны линий и сооружений связи Российской Федерации" устанавливаются следующие ограничения: в пределах охранных зон без письменного согласия и присутствия представителей предприятий, эксплуатирующих линии связи и линии радиотелефонии, юридическим и физическим лицам запрещается: а) осуществлять всякого рода строительные, монтажные и взрывные работы, планировку грунта землеройными механизмами (за исключением зон песчаных барханов) и земляные работы (за исключением вспашки на глубину не более 0,3 метра); б) производить геолого-съёмочные, поисковые, геодезические и другие изыскательские работы, которые связаны с бурением скважин, шурфованием, взятием проб грунта, осуществлением взрывных работ; в) производить посадку деревьев, располагать полевые станы, содержать скот, складировать материалы, корма и удобрения, жечь костры, устраивать стрельбища; г) устраивать проезды и стоянки автотранспорта, тракторов и механизмов, провозить негабаритные грузы под проводами воздушных линий связи и линий радиотелефонии, строить каналы (арыки), устраивать заграждения и другие препятствия; д) устраивать причалы для стоянки судов, барж и плавучих кранов, производить погрузочно-разгрузочные, подводно-технические, дноуглубительные и землечерпательные работы, выделять рыбопромысловые участки, производить добычу рыбы, других водных животных, а также водных растений придонными орудиями лова, устраивать водопои, производить колку и заготовку льда. Судам и другим плавучим средствам запрещается бросать якоря, проходить с отданными якорями, цепями, лотами, волокушами и тралами; е) производить строительство и реконструкцию линий электропередач, радиостанций и других объектов, излучающих электромагнитную энергию и оказывающих опасное воздействие на линии связи и линии радиотелефонии; ж) производить защиту подземных коммуникаций от коррозии без учета проходящих подземных кабельных линий связи. Юридическим и физическим лицам запрещается производить всякого рода действия, которые могут нарушить нормальную работу линий связи и линий радиотелефонии, в частности: а) производить снос и реконструкцию зданий и мостов, осуществлять переустройство коллекторов, туннелей метрополитена и железных дорог, где проложены кабели связи, установлены столбы воздушных линий связи и линий радиотелефонии, размещены технические сооружения радиорелейных станций, кабельные ящики и распределительные коробки, без предварительного выноса заказчиками (застройщиками) линий и сооружений связи, линий и сооружений радиотелефонии по согласованию с предприятиями, в ведении которых находятся эти линии и сооружения; б) производить засыпку трасс подземных кабельных линий связи, устраивать на этих трассах временные склады, стоки химически активных веществ и свалки промышленных, бытовых и прочих отходов, ломать замерные, сигнальные, предупредительные знаки и телефонные колодцы; в) открывать двери и люки необслуживаемых усилительных и регенерационных пунктов (наземных и подземных) и радиорелейных станций, кабельных колодцев телефонной



ДОКУМЕНТ ПОДПИСАН
ЭЛЕКТРОННОЙ ПОДПИСЬЮ

Сертификат: 00BV056B7401CB38D2B3576ACDC8425108

Владелец: ФЕДЕРАЛЬНАЯ СЛУЖБА ГОСУДАРСТВЕННОЙ

РЕГИСТРАЦИИ, КАДАСТРА И КАРТОГРАФИИ

Действителен: с 27.06.2023 по 19.09.2024

полное наименование должности

инициалы, фамилия


Земельный участок			
вид объекта недвижимости			
Лист № 4 раздела 4.1	Всего листов раздела 4.1: 4	Всего разделов: 8	Всего листов выписки: 58
18.10.2023г. № КУВИ-001/2023-237207822			
Кадастровый номер:		47:04:0000000:20	
		<p>канализации, распределительных шкафов и кабельных ящиков, а также подключаться к линиям связи (за исключением лиц, обслуживающих эти линии); г) огораживать трассы линий связи, препятствуя свободному доступу к ним технического персонала; д) самовольно подключаться к абонентской телефонной линии и линии радиификации в целях пользования услугами связи; е) совершать иные действия, которые могут причинить повреждения сооружениям связи и радиификации (повреждать опоры и арматуру воздушных линий связи, обрывать провода, набрасывать на них посторонние предметы и другое).;</p> <p>Реестровый номер границы: 47:00-6.273; Вид объекта реестра границ: Зона с особыми условиями использования территории; Вид зоны по документу: Охранная зона ВОЛС "Внутризоновая кабельная линия ! ОК 727"; Тип зоны: Охранная зона линий и сооружений связи и линий и сооружений радиификации</p>	

полное наименование должности	 ДОКУМЕНТ ПОДПИСАН ЭЛЕКТРОННОЙ ПОДПИСЬЮ	инициалы, фамилия
	Сертификат: 00ВВ056В7401СВ38D2В3576АСDС8425108 Владелец: ФЕДЕРАЛЬНАЯ СЛУЖБА ГОСУДАРСТВЕННОЙ РЕГИСТРАЦИИ, КАДАСТРА И КАРТОГРАФИИ Действителен: с 27.06.2023 по 19.09.2024	

Выписка из Единого государственного реестра недвижимости об объекте недвижимости
Сведения о частях земельного участка

Земельный участок			
вид объекта недвижимости			
Лист № 1 раздела 4.2	Всего листов раздела 4.2: 12	Всего разделов: 8	Всего листов выписки: 58
18.10.2023г. № КУВИ-001/2023-237207822			
Кадастровый номер:		47:04:0000000:20	

Сведения о характерных точках границы части (частей) земельного участка				
Учетный номер части: 47:04:0000000:20/1				
Система координат МСК кадастрового округа				
Номер точки	Координаты, м		Описание закрепления на местности	Средняя квадратичная погрешность определения координат характерных точек границ земельного участка, м
	X	Y		
1	2	3	4	5
1	568777.88	2195296.24	-	-
2	568780.31	2195294.07	-	-
3	568770.05	2195301.58	-	-
1	568777.88	2195296.24	-	-
1	570645.62	2192930	-	-
2	570642.48	2192932.04	-	-
3	570643.2	2192932.36	-	-
4	570646.34	2192930.32	-	-
1	570645.62	2192930	-	-
1	569045.54	2194624.22	-	-
2	569039.84	2194630.16	-	-
3	569033.7	2194638.23	-	-
1	569045.54	2194624.22	-	-
1	572381.93	2192345.15	-	-
2	572404.35	2192329.79	-	-
3	572387.01	2192341.04	-	-
4	572354.67	2192363.94	-	-
5	572352.75	2192365.3	-	-
6	572350.73	2192367.24	-	-
1	572381.93	2192345.15	-	-
1	572342.52	2192375.13	-	-

полное наименование должности	 ДОКУМЕНТ ПОДПИСАН ЭЛЕКТРОННОЙ ПОДПИСЬЮ	инициалы, фамилия
	Сертификат: 00BV056B7401CB38D2B3576ACDC8425108 Владелец: ФЕДЕРАЛЬНАЯ СЛУЖБА ГОСУДАРСТВЕННОЙ РЕГИСТРАЦИИ, КАДАСТРА И КАРТОГРАФИИ Действителен: с 27.06.2023 по 19.09.2024	

Земельный участок

вид объекта недвижимости

Лист № 2 раздела 4.2

Всего листов раздела 4.2: 12

Всего разделов: 8

Всего листов выписки: 58

18.10.2023г. № КУВИ-001/2023-237207822

Кадастровый номер:

47:04:0000000:20

1	2	3	4	5
2	572332.14	2192385.1	-	-
3	572311.96	2192409.09	-	-
1	572342.52	2192375.13	-	-
1	570689.58	2192893.17	-	-
2	570691.82	2192890.95	-	-
3	570651.64	2192917.62	-	-
4	570643.82	2192922.81	-	-
5	570644.48	2192923.11	-	-
1	570689.58	2192893.17	-	-
1	567559.68	2196651.43	-	-
2	567561.02	2196650.09	-	-
3	567549.77	2196658.44	-	-
4	567523.52	2196677.9	-	-
5	567502.76	2196691.38	-	-
6	567465.87	2196715.35	-	-
7	567518.44	2196682.01	-	-
1	567559.68	2196651.43	-	-
1	568069.73	2195934.61	-	-
2	568129.8	2195879.86	-	-
3	568121.59	2195886.99	-	-
4	568101.21	2195904.69	-	-
1	568069.73	2195934.61	-	-
1	568031.4	2195973.52	-	-
2	568010.08	2195995.95	-	-
3	567979.33	2196031.32	-	-
4	567976.83	2196034.45	-	-
1	568031.4	2195973.52	-	-
1	570316.76	2193386.44	-	-
2	570323.64	2193381.1	-	-



ДОКУМЕНТ ПОДПИСАН
ЭЛЕКТРОННОЙ ПОДПИСЬЮ

Сертификат: 00ВВ056В7401СВ38D2В3576АСDC8425108

Владелец: ФЕДЕРАЛЬНАЯ СЛУЖБА ГОСУДАРСТВЕННОЙ

РЕГИСТРАЦИИ, КАДАСТРА И КАРТОГРАФИИ

Действителен: с 27.06.2023 по 19.09.2024

полное наименование должности

инициалы, фамилия

Земельный участок

вид объекта недвижимости

Лист № 3 раздела 4.2

Всего листов раздела 4.2: 12

Всего разделов: 8

Всего листов выписки: 58

18.10.2023г. № КУВИ-001/2023-237207822

Кадастровый номер:

47:04:0000000:20

1	2	3	4	5
3	570321.84	2193382.33	-	-
4	570280.95	2193406.7	-	-
5	570256.33	2193425.49	-	-
6	570255.36	2193426.47	-	-
7	570275.87	2193410.81	-	-
1	570316.76	2193386.44	-	-
1	571533.6	2192878.02	-	-
2	571497.94	2192912.79	-	-
3	571482.24	2192928.94	-	-
4	571465.48	2192947.76	-	-
1	571533.6	2192878.02	-	-
1	570772.36	2192848.02	-	-
2	570770.08	2192849.19	-	-
3	570752.23	2192868.91	-	-
4	570734.45	2192888.34	-	-
5	570709.47	2192912.79	-	-
6	570712.3	2192910.89	-	-
7	570731.64	2192892.95	-	-
8	570750.95	2192871.59	-	-
9	570759.41	2192861.58	-	-
1	570772.36	2192848.02	-	-
1	570636.52	2192936.7	-	-
2	570635.8	2192936.38	-	-
3	570627.49	2192941.45	-	-
4	570619.84	2192938.38	-	-
5	570574.99	2192971.68	-	-
6	570573.25	2192973.31	-	-
7	570614.76	2192942.49	-	-
8	570622.38	2192945.9	-	-



ДОКУМЕНТ ПОДПИСАН
ЭЛЕКТРОННОЙ ПОДПИСЬЮ

Сертификат: 00ВВ056В7401СВ38D2В3576АСDC8425108

Владелец: ФЕДЕРАЛЬНАЯ СЛУЖБА ГОСУДАРСТВЕННОЙ

РЕГИСТРАЦИИ, КАДАСТРА И КАРТОГРАФИИ

Действителен: с 27.06.2023 по 19.09.2024

полное наименование должности

инициалы, фамилия

Земельный участок

вид объекта недвижимости

Лист № 4 раздела 4.2

Всего листов раздела 4.2: 12

Всего разделов: 8

Всего листов выписки: 58

18.10.2023г. № КУВИ-001/2023-237207822

Кадастровый номер:

47:04:0000000:20

1	2	3	4	5
1	570636.52	2192936.7	-	-
1	572255.59	2192479.79	-	-
2	572258.91	2192475.9	-	-
3	572257.09	2192477.74	-	-
4	572240.94	2192491.1	-	-
5	572219.88	2192506.71	-	-
6	572205.26	2192515.71	-	-
7	572196.42	2192521.54	-	-
8	572181.79	2192531.52	-	-
9	572172.86	2192537.54	-	-
10	572157.64	2192549.35	-	-
11	572167.77	2192541.65	-	-
12	572230.11	2192501.55	-	-
1	572255.59	2192479.79	-	-
1	568733.12	2195326.77	-	-
2	568766.47	2195304.03	-	-
3	568752.86	2195313	-	-
4	568738.2	2195322.66	-	-
5	568682.89	2195356.35	-	-
6	568614.83	2195397.82	-	-
7	568582.08	2195417.78	-	-
8	568551.96	2195437.18	-	-
9	568534.76	2195449.84	-	-
10	568520.74	2195460.15	-	-
11	568501.86	2195477.26	-	-
12	568546.87	2195441.29	-	-
13	568576.99	2195421.89	-	-
1	568733.12	2195326.77	-	-
1	572089.01	2192601.53	-	-



ДОКУМЕНТ ПОДПИСАН
ЭЛЕКТРОННОЙ ПОДПИСЬЮ

Сертификат: 00ВВ056В7401СВ38Д2В3576АСДС8425108

Владелец: ФЕДЕРАЛЬНАЯ СЛУЖБА ГОСУДАРСТВЕННОЙ

РЕГИСТРАЦИИ, КАДАСТРА И КАРТОГРАФИИ

Действителен: с 27.06.2023 по 19.09.2024

полное наименование должности

инициалы, фамилия

Земельный участок

вид объекта недвижимости

Лист № 5 раздела 4.2

Всего листов раздела 4.2: 12

Всего разделов: 8

Всего листов выписки: 58

18.10.2023г. № КУВИ-001/2023-237207822

Кадастровый номер:

47:04:0000000:20

1	2	3	4	5
2	572102.19	2192591.51	-	-
3	572094.09	2192597.42	-	-
4	572065.13	2192617.64	-	-
5	572034.68	2192635.26	-	-
6	572020.78	2192642.52	-	-
7	572011.64	2192646.06	-	-
8	571993.68	2192651.15	-	-
9	571965.88	2192655.32	-	-
10	571822.04	2192677.47	-	-
11	571772.53	2192685.64	-	-
12	571750.23	2192691.6	-	-
13	571717.34	2192705.2	-	-
14	571681.1	2192725.58	-	-
15	571676.92	2192729.19	-	-
16	571712.25	2192709.31	-	-
17	571745.15	2192695.71	-	-
18	571767.45	2192689.75	-	-
19	571816.95	2192681.58	-	-
20	571960.79	2192659.43	-	-
21	572004.31	2192651	-	-
22	572029.59	2192639.37	-	-
23	572060.04	2192621.75	-	-
1	572089.01	2192601.53	-	-
1	569725.97	2194232.75	-	-
2	569729.26	2194229.86	-	-
3	569702.83	2194247.73	-	-
4	569666.59	2194268.34	-	-
5	569609.35	2194297.35	-	-
6	569601.21	2194301.37	-	-



ДОКУМЕНТ ПОДПИСАН
ЭЛЕКТРОННОЙ ПОДПИСЬЮ

Сертификат: 00ВВ056В7401СВ38D2В3576АСDС8425108

Владелец: ФЕДЕРАЛЬНАЯ СЛУЖБА ГОСУДАРСТВЕННОЙ

РЕГИСТРАЦИИ, КАДАСТРА И КАРТОГРАФИИ

Действителен: с 27.06.2023 по 19.09.2024

полное наименование должности

инициалы, фамилия

Земельный участок

вид объекта недвижимости

Лист № 6 раздела 4.2

Всего листов раздела 4.2: 12

Всего разделов: 8

Всего листов выписки: 58

18.10.2023г. № КУВИ-001/2023-237207822

Кадастровый номер:

47:04:0000000:20

1	2	3	4	5
7	569578.1	2194312.83	-	-
8	569565.03	2194319.3	-	-
9	569545.41	2194329.01	-	-
10	569507.13	2194349.62	-	-
11	569489.33	2194359.35	-	-
12	569427.74	2194393.03	-	-
13	569359.23	2194430.5	-	-
14	569276.79	2194475.59	-	-
15	569204.65	2194515.04	-	-
16	569204.16	2194515.31	-	-
17	569184.17	2194526.35	-	-
18	569141.85	2194549.96	-	-
19	569123.7	2194560.74	-	-
20	569109.33	2194569.27	-	-
21	569079.26	2194592.13	-	-
22	569069.35	2194600.22	-	-
23	569059.02	2194610.17	-	-
24	569057.7	2194611.55	-	-
25	569136.76	2194554.07	-	-
26	569189.89	2194524.45	-	-
27	569502.04	2194353.73	-	-
28	569573.01	2194316.94	-	-
29	569661.52	2194272.45	-	-
30	569697.75	2194251.85	-	-
1	569725.97	2194232.75	-	-
1	567133.62	2196926.05	-	-
2	567339.82	2196795.28	-	-
3	567339.76	2196795.16	-	-
4	567319.93	2196807.7	-	-



ДОКУМЕНТ ПОДПИСАН
ЭЛЕКТРОННОЙ ПОДПИСЬЮ

Сертификат: 00ВВ056В7401СВ38Д2В3576АСDC8425108

Владелец: ФЕДЕРАЛЬНАЯ СЛУЖБА ГОСУДАРСТВЕННОЙ

РЕГИСТРАЦИИ, КАДАСТРА И КАРТОГРАФИИ

Действителен: с 27.06.2023 по 19.09.2024

полное наименование должности

инициалы, фамилия

Земельный участок

вид объекта недвижимости

Лист № 7 раздела 4.2

Всего листов раздела 4.2: 12

Всего разделов: 8

Всего листов выписки: 58

18.10.2023г. № КУВИ-001/2023-237207822

Кадастровый номер:

47:04:0000000:20

1	2	3	4	5
5	567240.28	2196858.05	-	-
6	567181.83	2196895.01	-	-
7	567155.76	2196911.29	-	-
8	567138.7	2196921.94	-	-
9	567103.56	2196943.28	-	-
10	567075.95	2196958.47	-	-
11	567038.75	2196972.2	-	-
12	567016.26	2196976.56	-	-
13	566992.24	2196976.65	-	-
14	566967.67	2196972.85	-	-
15	566932.47	2196963.43	-	-
16	566913.15	2196956.54	-	-
17	566856.46	2196932.92	-	-
18	566834.28	2196923.67	-	-
19	566832.61	2196929.21	-	-
20	566908.06	2196960.65	-	-
21	566958.22	2196975.64	-	-
22	566987.15	2196980.76	-	-
23	567033.66	2196976.31	-	-
24	567070.87	2196962.58	-	-
25	567095.16	2196949.43	-	-
1	567133.62	2196926.05	-	-
1	570844.08	2192809.11	-	-
2	570814.2	2192807.07	-	-
3	570781.61	2192810.31	-	-
4	570758.18	2192822.33	-	-
5	570755.38	2192825.26	-	-
6	570776.53	2192814.42	-	-
7	570809.12	2192811.18	-	-



ДОКУМЕНТ ПОДПИСАН
ЭЛЕКТРОННОЙ ПОДПИСЬЮ

Сертификат: 00ВВ056В7401СВ38Д2В3576АСДС8425108

Владелец: ФЕДЕРАЛЬНАЯ СЛУЖБА ГОСУДАРСТВЕННОЙ

РЕГИСТРАЦИИ, КАДАСТРА И КАРТОГРАФИИ

Действителен: с 27.06.2023 по 19.09.2024

полное наименование должности

инициалы, фамилия

Земельный участок

вид объекта недвижимости

Лист № 8 раздела 4.2

Всего листов раздела 4.2: 12

Всего разделов: 8

Всего листов выписки: 58

18.10.2023г. № КУВИ-001/2023-237207822

Кадастровый номер:

47:04:0000000:20

1	2	3	4	5
8	570857.25	2192814.46	-	-
9	570889.86	2192814.43	-	-
10	570933.49	2192820.78	-	-
11	570960.55	2192834.57	-	-
12	571024.17	2192879.45	-	-
13	571097.77	2192921.41	-	-
14	571170.8	2192935.3	-	-
15	571244.57	2192974.66	-	-
16	571274.16	2192994.35	-	-
17	571330.99	2193020.17	-	-
18	571352.43	2193021.87	-	-
19	571372.95	2193018.94	-	-
20	571391.69	2193011.97	-	-
21	571417.37	2192995.36	-	-
22	571420.44	2192992.55	-	-
23	571396.78	2193007.86	-	-
24	571378.04	2193014.83	-	-
25	571357.52	2193017.76	-	-
26	571336.08	2193016.06	-	-
27	571330.23	2193013.4	-	-
28	571279.24	2192990.24	-	-
29	571249.66	2192970.55	-	-
30	571220.85	2192950.19	-	-
31	571201.36	2192939.56	-	-
32	571175.88	2192931.19	-	-
33	571146.66	2192926.05	-	-
34	571123.37	2192922.58	-	-
35	571102.85	2192917.3	-	-
36	571073.85	2192902.86	-	-



ДОКУМЕНТ ПОДПИСАН
ЭЛЕКТРОННОЙ ПОДПИСЬЮ

Сертификат: 00ВВ056В7401СВ38Д2В3576АСДС8425108

Владелец: ФЕДЕРАЛЬНАЯ СЛУЖБА ГОСУДАРСТВЕННОЙ

РЕГИСТРАЦИИ, КАДАСТРА И КАРТОГРАФИИ

Действителен: с 27.06.2023 по 19.09.2024

полное наименование должности

инициалы, фамилия

Земельный участок

вид объекта недвижимости

Лист № 9 раздела 4.2

Всего листов раздела 4.2: 12

Всего разделов: 8

Всего листов выписки: 58

18.10.2023г. № КУВИ-001/2023-237207822

Кадастровый номер:

47:04:0000000:20

1	2	3	4	5
37	571051.38	2192891.67	-	-
38	571029.25	2192875.34	-	-
39	570999.5	2192854.36	-	-
40	570965.63	2192830.47	-	-
41	570938.58	2192816.67	-	-
42	570912.99	2192810.83	-	-
43	570894.94	2192810.32	-	-
44	570862.34	2192810.35	-	-
1	570844.08	2192809.11	-	-



ДОКУМЕНТ ПОДПИСАН
ЭЛЕКТРОННОЙ ПОДПИСЬЮ

Сертификат: 00ВВ056В7401СВ38D2В3576АСDС8425108

Владелец: ФЕДЕРАЛЬНАЯ СЛУЖБА ГОСУДАРСТВЕННОЙ

РЕГИСТРАЦИИ, КАДАСТРА И КАРТОГРАФИИ

Действителен: с 27.06.2023 по 19.09.2024

полное наименование должности

инициалы, фамилия

Земельный участок

вид объекта недвижимости

Лист № 10 раздела 4.2

Всего листов раздела 4.2: 12

Всего разделов: 8

Всего листов выписки: 58

18.10.2023г. № КУВИ-001/2023-237207822

Кадастровый номер:

47:04:0000000:20

Сведения о характерных точках границы части (частей) земельного участка

Учетный номер части: 47:04:0000000:20/2

Система координат

Номер точки	Координаты, м		Описание закрепления на местности	Средняя квадратичная погрешность определения координат характерных точек границ земельного участка, м
	X	Y		
1	2	3	4	5
1	572056.33	2192638.61	-	-
2	572037.91	2192648.95	-	-
3	572032.5	2192636.4	-	-
4	572034.68	2192635.26	-	-
5	572050.85	2192625.9	-	-
1	572056.33	2192638.61	-	-



ДОКУМЕНТ ПОДПИСАН
ЭЛЕКТРОННОЙ ПОДПИСЬЮ

Сертификат: 00ВВ056В7401СВ38D2В3576АСDC8425108

Владелец: ФЕДЕРАЛЬНАЯ СЛУЖБА ГОСУДАРСТВЕННОЙ
РЕГИСТРАЦИИ, КАДАСТРА И КАРТОГРАФИИ
Действителен: с 27.06.2023 по 19.09.2024

полное наименование должности

инициалы, фамилия

Земельный участок

вид объекта недвижимости

Лист № 11 раздела 4.2

Всего листов раздела 4.2: 12

Всего разделов: 8

Всего листов выписки: 58

18.10.2023г. № КУВИ-001/2023-237207822

Кадастровый номер:

47:04:0000000:20

Сведения о характерных точках границы части (частей) земельного участка

Учетный номер части: 47:04:0000000:20/3

Система координат

Номер точки	Координаты, м		Описание закрепления на местности	Средняя квадратичная погрешность определения координат характерных точек границ земельного участка, м
	X	Y		
1	2	3	4	5
1	569973.04	2193895.29	-	-
2	569970.92	2193898.68	-	-
3	569958.55	2193891.63	-	-
4	569960.65	2193888.22	-	-
1	569973.04	2193895.29	-	-
1	570250.06	2193452.43	-	-
2	570247.31	2193455.33	-	-
3	570236.75	2193445.23	-	-
4	570237.91	2193443.96	-	-
5	570239.88	2193441.99	-	-
6	570239.72	2193442.53	-	-
1	570250.06	2193452.43	-	-
1	571019.83	2192903.19	-	-
2	571016.59	2192900.8	-	-
3	571030.99	2192876.63	-	-
4	571034.23	2192879.01	-	-
1	571019.83	2192903.19	-	-
1	571333.34	2193029.34	-	-
2	571334.74	2193033.8	-	-
3	571324.95	2193031.41	-	-
4	571307.01	2193021.49	-	-
5	571299.28	2193028.4	-	-
6	571297.1	2193029.11	-	-
7	571291.72	2193026.67	-	-



ДОКУМЕНТ ПОДПИСАН
ЭЛЕКТРОННОЙ ПОДПИСЬЮ

Сертификат: 00ВВ056В7401СВ38Д2В3576АСДС8425108

Владелец: ФЕДЕРАЛЬНАЯ СЛУЖБА ГОСУДАРСТВЕННОЙ

РЕГИСТРАЦИИ, КАДАСТРА И КАРТОГРАФИИ

Действителен: с 27.06.2023 по 19.09.2024

полное наименование должности

инициалы, фамилия

Земельный участок

вид объекта недвижимости

Лист № 12 раздела 4.2

Всего листов раздела 4.2: 12

Всего разделов: 8

Всего листов выписки: 58

18.10.2023г. № КУВИ-001/2023-237207822

Кадастровый номер:

47:04:0000000:20

1	2	3	4	5
8	571297.24	2193024.86	-	-
9	571306.46	2193016.62	-	-
10	571326.42	2193027.65	-	-
1	571333.34	2193029.34	-	-



ДОКУМЕНТ ПОДПИСАН
ЭЛЕКТРОННОЙ ПОДПИСЬЮ

Сертификат: 00ВВ056В7401СВ38D2В3576АСDС8425108

Владелец: ФЕДЕРАЛЬНАЯ СЛУЖБА ГОСУДАРСТВЕННОЙ

РЕГИСТРАЦИИ, КАДАСТРА И КАРТОГРАФИИ

Действителен: с 27.06.2023 по 19.09.2024

полное наименование должности

инициалы, фамилия

Сведения о характеристиках объекта недвижимости

На основании запроса от 19.02.2024, поступившего на рассмотрение 19.02.2024, сообщаем, что согласно записям Единого государственного реестра недвижимости:

Раздел 1 Лист 1

Земельный участок			
вид объекта недвижимости			
Лист № 1 раздела 1	Всего листов раздела 1: 3	Всего разделов: 7	Всего листов выписки: 14
19.02.2024г. № КУВИ-001/2024-50375490			
Кадастровый номер:	47:03:0301002:642		
Номер кадастрового квартала:	47:03:0301002		
Дата присвоения кадастрового номера:	28.12.2023		
Ранее присвоенный государственный учетный номер:	данные отсутствуют		
Местоположение:	Российская Федерация, Ленинградская область, Приозерский муниципальный район, Приозерское городское поселение, г. Приозерск, территория аэродрома		
Площадь:	5640 +/- 26		
Кадастровая стоимость, руб.:	2838837.6		
Кадастровые номера расположенных в пределах земельного участка объектов недвижимости:	47:03:0000000:21135		
Кадастровые номера объектов недвижимости, из которых образован объект недвижимости:	данные отсутствуют		
Кадастровые номера образованных объектов недвижимости:	данные отсутствуют		
Категория земель:	Земли населенных пунктов		
Виды разрешенного использования:	земельные участки (территории) общего пользования (12.0*)		
Сведения о кадастровом инженерере:	Калачева Любовь Юрьевна, СНИЛС 007-637-833 60, договор на выполнение кадастровых работ от 31.03.2023 № 4, дата завершения кадастровых работ: 25.12.2023		
Сведения о лесах, водных объектах и об иных природных объектах, расположенных в пределах земельного участка:	данные отсутствуют		
Сведения о том, что земельный участок полностью расположен в границах зоны с особыми условиями использования территории, территории объекта культурного наследия, публичного сервитута:	данные отсутствуют		



ДОКУМЕНТ ПОДПИСАН
ЭЛЕКТРОННОЙ ПОДПИСЬЮ

Сертификат: 00ВВ056В7401СВ38Д2В3576АСДС8425108

Владелец: ФЕДЕРАЛЬНАЯ СЛУЖБА ГОСУДАРСТВЕННОЙ

РЕГИСТРАЦИИ, КАДАСТРА И КАРТОГРАФИИ

Действителен: с 27.06.2023 по 19.09.2024

полное наименование должности

инициалы, фамилия

Земельный участок			
вид объекта недвижимости			
Лист № 2 раздела 1	Всего листов раздела 1: 3	Всего разделов: 7	Всего листов выписки: 14
19.02.2024г. № КУВИ-001/2024-50375490			
Кадастровый номер:		47:03:0301002:642	
Сведения о том, что земельный участок расположен в границах особой экономической зоны, территории опережающего социально-экономического развития, зоны территориального развития в Российской Федерации, игровой зоны:		данные отсутствуют	
Сведения о том, что земельный участок расположен в границах особо охраняемой природной территории, охотничьих угодий, лесничеств:		данные отсутствуют	
Сведения о результатах проведения государственного земельного надзора:		данные отсутствуют	
Сведения о расположении земельного участка в границах территории, в отношении которой утвержден проект межевания территории:		данные отсутствуют	
Условный номер земельного участка:		данные отсутствуют	
Сведения о принятии акта и (или) заключении договора, предусматривающих предоставление в соответствии с земельным законодательством исполнительным органом государственным органом власти или органом местного самоуправления, находящегося в государственной или муниципальной собственности земельного участка для строительства наемного дома социального использования или наемного дома коммерческого использования:		данные отсутствуют	
Сведения о том, что земельный участок или земельные участки образованы на основании решения об изъятии земельного участка и (или) расположенного на нем объекта недвижимости для государственных или муниципальных нужд:		данные отсутствуют	
Сведения о том, что земельный участок образован из земель или земельного участка, государственная собственность на которые не разграничена:		данные отсутствуют	
Сведения о наличии земельного спора о местоположении границ земельных участков:		данные отсутствуют	
Статус записи об объекте недвижимости:		Сведения об объекте недвижимости имеют статус "актуальные"	
Особые отметки:		Сведения об ограничениях права на объект недвижимости, обременениях данного объекта, не зарегистрированных в реестре прав, ограничений прав и обременений недвижимого имущества: вид ограничения (обременения): ограничения прав на земельный участок, предусмотренные статьей 56	



ДОКУМЕНТ ПОДПИСАН
ЭЛЕКТРОННОЙ ПОДПИСЬЮ

Сертификат: 00ВВ056В7401СВ38D2В3576АСDС8425108

Владелец: ФЕДЕРАЛЬНАЯ СЛУЖБА ГОСУДАРСТВЕННОЙ

РЕГИСТРАЦИИ, КАДАСТРА И КАРТОГРАФИИ

Действителен: с 27.06.2023 по 19.09.2024

полное наименование должности

инициалы, фамилия

Земельный участок			
вид объекта недвижимости			
Лист № 3 раздела 1	Всего листов раздела 1: 3	Всего разделов: 7	Всего листов выписки: 14
19.02.2024г. № КУВИ-001/2024-50375490			
Кадастровый номер:		47:03:0301002:642	
		<p>Земельного кодекса Российской Федерации; срок действия: с 28.12.2023; реквизиты документа-основания: доверенность от 21.05.2020 № 7989171; иной документ, содержащий описание объекта от 28.04.2021 № PVD-0123/2021-22087; документ, содержащий необходимые для внесения в государственный кадастр недвижимости сведения об установлении или изменении территориальной зоны или зоны с особыми условиями использования территорий, либо об отмене установления такой зоны от 29.04.2021 № PVD-0123/2021-22087. вид ограничения (обременения): ограничения прав на земельный участок, предусмотренные статьей 56 Земельного кодекса Российской Федерации; срок действия: с 28.12.2023; реквизиты документа-основания: документ, содержащий необходимые для внесения в государственный кадастр недвижимости сведения об установлении или изменении территориальной зоны или зоны с особыми условиями использования территорий, либо об отмене установления такой зоны от 31.01.2023 № PVD-0123/2023-10352; иной документ, содержащий описание объекта от 10.02.2023 № PVD-0123/2023-10352; доверенность от 23.08.2022 № 2495574. Сведения, необходимые для заполнения раздела: 2 - Сведения о зарегистрированных правах, отсутствуют.</p>	
Получатель выписки:		Зубкова Ольга Сергеевна	

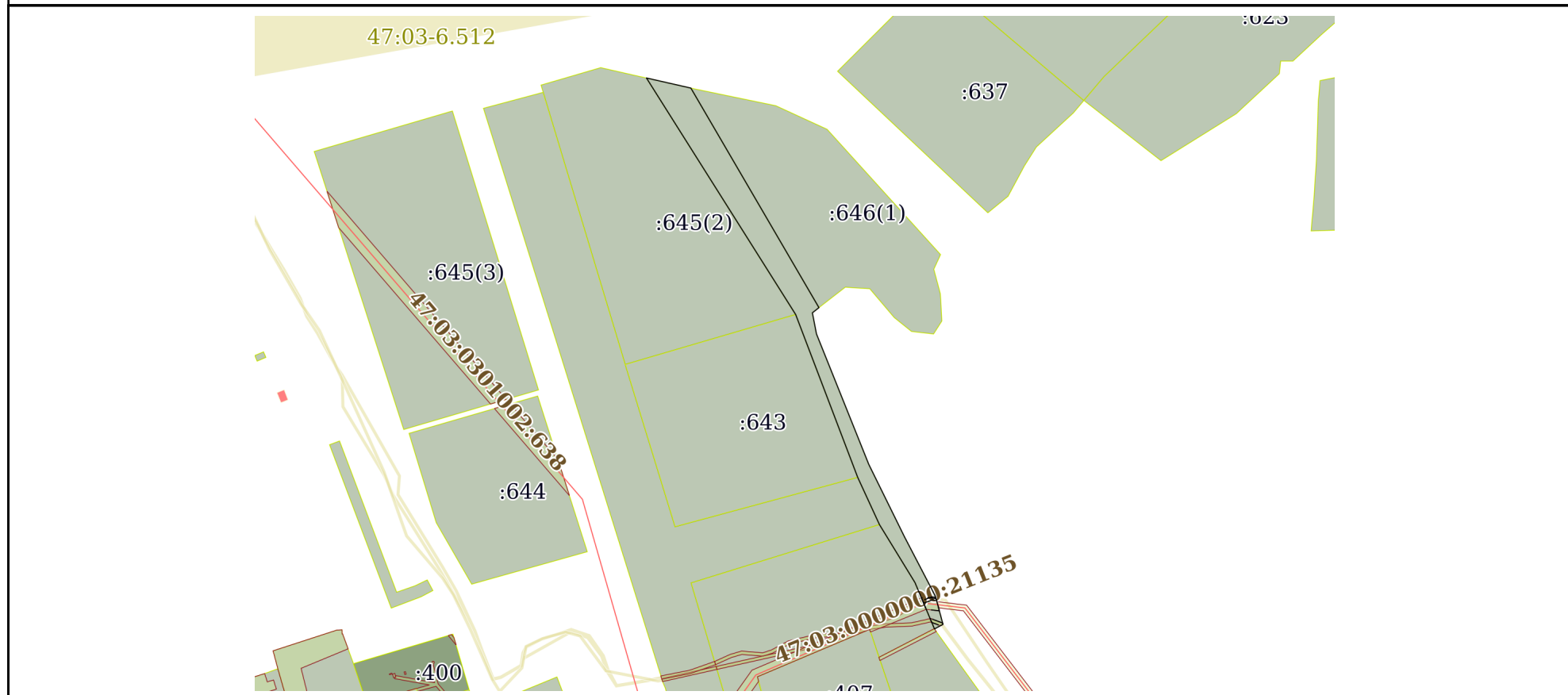
полное наименование должности	 ДОКУМЕНТ ПОДПИСАН ЭЛЕКТРОННОЙ ПОДПИСЬЮ Сертификат: 00ВВ056В7401СВ38D2В3576АСDC8425108 Владелец: ФЕДЕРАЛЬНАЯ СЛУЖБА ГОСУДАРСТВЕННОЙ РЕГИСТРАЦИИ, КАДАСТРА И КАРТОГРАФИИ Действителен: с 27.06.2023 по 19.09.2024	инициалы, фамилия
-------------------------------	---	-------------------

Выписка из Единого государственного реестра недвижимости об объекте недвижимости

Описание местоположения земельного участка

Земельный участок			
вид объекта недвижимости			
Лист № 1 раздела 3	Всего листов раздела 3: 1	Всего разделов: 7	Всего листов выписки: 14
19.02.2024г. № КУВИ-001/2024-50375490			
Кадастровый номер:		47:03:0301002:642	

План (чертеж, схема) земельного участка



Масштаб 1:4000

Условные обозначения:



ДОКУМЕНТ ПОДПИСАН
ЭЛЕКТРОННОЙ ПОДПИСЬЮ

Сертификат: 00ВВ056В7401СВ38D2В3576АСDC8425108

Владелец: ФЕДЕРАЛЬНАЯ СЛУЖБА ГОСУДАРСТВЕННОЙ

РЕГИСТРАЦИИ, КАДАСТРА И КАРТОГРАФИИ

Действителен: с 27.06.2023 по 19.09.2024

полное наименование должности

инициалы, фамилия

Выписка из Единого государственного реестра недвижимости об объекте недвижимости

Описание местоположения земельного участка

Земельный участок			
вид объекта недвижимости			
Лист № 1 раздела 3.1	Всего листов раздела 3.1: 1	Всего разделов: 7	Всего листов выписки: 14
19.02.2024г. № КУВИ-001/2024-50375490			
Кадастровый номер:		47:03:0301002:642	

Описание местоположения границ земельного участка							
№ п/п	Номер точки		Дирекционный угол	Горизонтальное проложение, м	Описание закрепления на местности	Кадастровые номера смежных участков	Сведения об адресах правообладателей смежных земельных участков
	начальная	конечная					
1	2	3	4	5	6	7	8
1	1.1.1	1.1.2	102°47.9'	30.78	-	данные отсутствуют	данные отсутствуют
2	1.1.2	1.1.3	149°45.3'	171.83	-	47:03:0301002:646(1)	данные отсутствуют
3	1.1.3	1.1.4	231°45.1'	5.65	-	данные отсутствуют	данные отсутствуют
4	1.1.4	1.1.5	169°1.8'	14.56	-	данные отсутствуют	данные отсутствуют
5	1.1.5	1.1.6	158°9.4'	94.96	-	данные отсутствуют	данные отсутствуют
6	1.1.6	1.1.7	153°47.0'	54.42	-	данные отсутствуют	данные отсутствуют
7	1.1.7	1.1.8	152°30.7'	45.54	-	данные отсутствуют	данные отсутствуют
8	1.1.8	1.1.9	164°59.6'	19.62	-	данные отсутствуют	данные отсутствуют
9	1.1.9	1.1.10	241°44.8'	6.53	-	данные отсутствуют	данные отсутствуют
10	1.1.10	1.1.11	337°10.9'	34.01	-	47:03:0301002:645(1)	данные отсутствуют
11	1.1.10	1.1.10			данные отсутствуют	47:03:0301002:41	данные отсутствуют
12	1.1.11	1.1.12	328°31.3'	45.94	-	47:03:0301002:645(1)	данные отсутствуют
13	1.1.12	1.1.13	335°17.5'	35.19	-	47:03:0301002:646(2)	данные отсутствуют
14	1.1.13	1.1.14	339°9.4'	117.76	-	47:03:0301002:643	данные отсутствуют
15	1.1.14	1.1.1	327°45.9'	189.04	-	47:03:0301002:645(2)	данные отсутствуют



ДОКУМЕНТ ПОДПИСАН
ЭЛЕКТРОННОЙ ПОДПИСЬЮ

Сертификат: 00ВВ056В7401СВ38D2В3576АСDС8425108

Владелец: ФЕДЕРАЛЬНАЯ СЛУЖБА ГОСУДАРСТВЕННОЙ

РЕГИСТРАЦИИ, КАДАСТРА И КАРТОГРАФИИ

Действителен: с 27.06.2023 по 19.09.2024

полное наименование должности

инициалы, фамилия

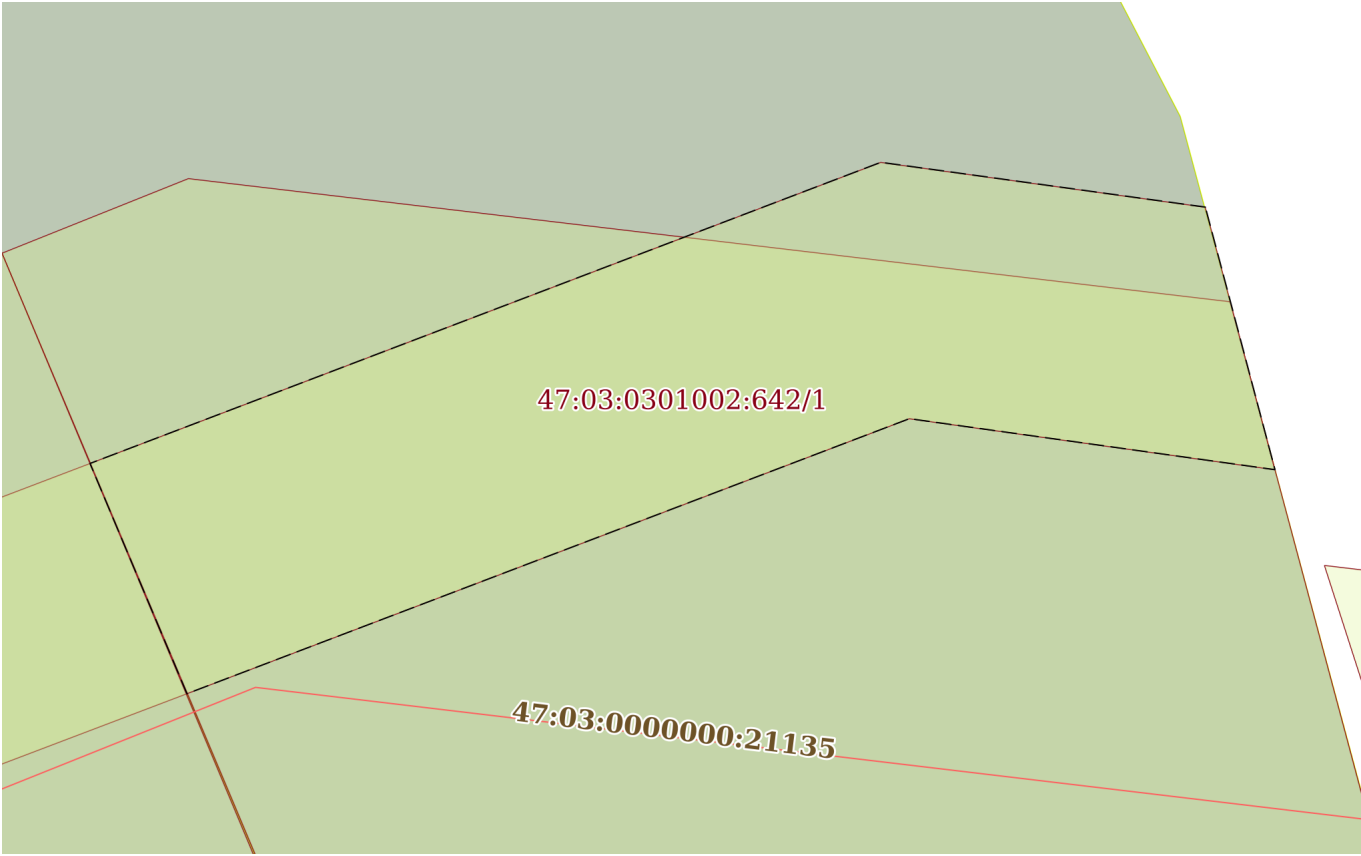
Выписка из Единого государственного реестра недвижимости об объекте недвижимости
Описание местоположения земельного участка

Земельный участок			
вид объекта недвижимости			
Лист № 1 раздела 3.2	Всего листов раздела 3.2: 1	Всего разделов: 7	Всего листов выписки: 14
19.02.2024г. № КУВИ-001/2024-50375490			
Кадастровый номер:		47:03:0301002:642	

Сведения о характерных точках границы земельного участка				
Система координат МСК-47, зона 2				
Номер точки	Координаты, м		Описание закрепления на местности	Средняя квадратичная погрешность определения координат характерных точек границ земельного участка, м
	X	Y		
1	2	3	4	5
1	560262.05	2205573.67	Закрепление отсутствует	0.1
2	560255.23	2205603.69	Закрепление отсутствует	0.1
3	560106.79	2205690.24	Закрепление отсутствует	0.1
4	560103.29	2205685.8	Закрепление отсутствует	0.1
5	560089	2205688.57	Закрепление отсутствует	0.1
6	560000.86	2205723.9	Закрепление отсутствует	0.1
7	559952.04	2205747.94	Закрепление отсутствует	0.1
8	559911.64	2205768.96	Закрепление отсутствует	0.1
9	559892.69	2205774.04	Закрепление отсутствует	0.1
10	559889.6	2205768.29	Закрепление отсутствует	0.1
11	559920.95	2205755.1	Закрепление отсутствует	0.1
12	559960.13	2205731.11	Закрепление отсутствует	0.1
13	559992.1	2205716.4	Закрепление отсутствует	0.1
14	560102.15	2205674.5	Закрепление отсутствует	0.1
1	560262.05	2205573.67	Закрепление отсутствует	0.1

полное наименование должности	 ДОКУМЕНТ ПОДПИСАН ЭЛЕКТРОННОЙ ПОДПИСЬЮ	инициалы, фамилия
	Сертификат: 00ВВ056В7401СВ38D2В3576АСDС8425108 Владелец: ФЕДЕРАЛЬНАЯ СЛУЖБА ГОСУДАРСТВЕННОЙ РЕГИСТРАЦИИ, КАДАСТРА И КАРТОГРАФИИ Действителен: с 27.06.2023 по 19.09.2024	

Выписка из Единого государственного реестра недвижимости об объекте недвижимости
Сведения о частях земельного участка

Земельный участок			
вид объекта недвижимости			
Лист № 1 раздела 4	Всего листов раздела 4: 3	Всего разделов: 7	Всего листов выписки: 14
19.02.2024г. № КУВИ-001/2024-50375490			
Кадастровый номер:		47:03:0301002:642	
План (чертеж, схема) части земельного участка		Учетный номер части: 47:03:0301002:642/1	
			
Масштаб 1:60		Условные обозначения:	



ДОКУМЕНТ ПОДПИСАН
ЭЛЕКТРОННОЙ ПОДПИСЬЮ

Сертификат: 00ВВ056В7401СВ38D2В3576АСDС8425108

Владелец: ФЕДЕРАЛЬНАЯ СЛУЖБА ГОСУДАРСТВЕННОЙ
РЕГИСТРАЦИИ, КАДАСТРА И КАРТОГРАФИИ
Действителен: с 27.06.2023 по 19.09.2024

полное наименование должности

инициалы, фамилия

Земельный участок

вид объекта недвижимости

Лист № 2 раздела 4

Всего листов раздела 4: 3

Всего разделов: 7

Всего листов выписки: 14

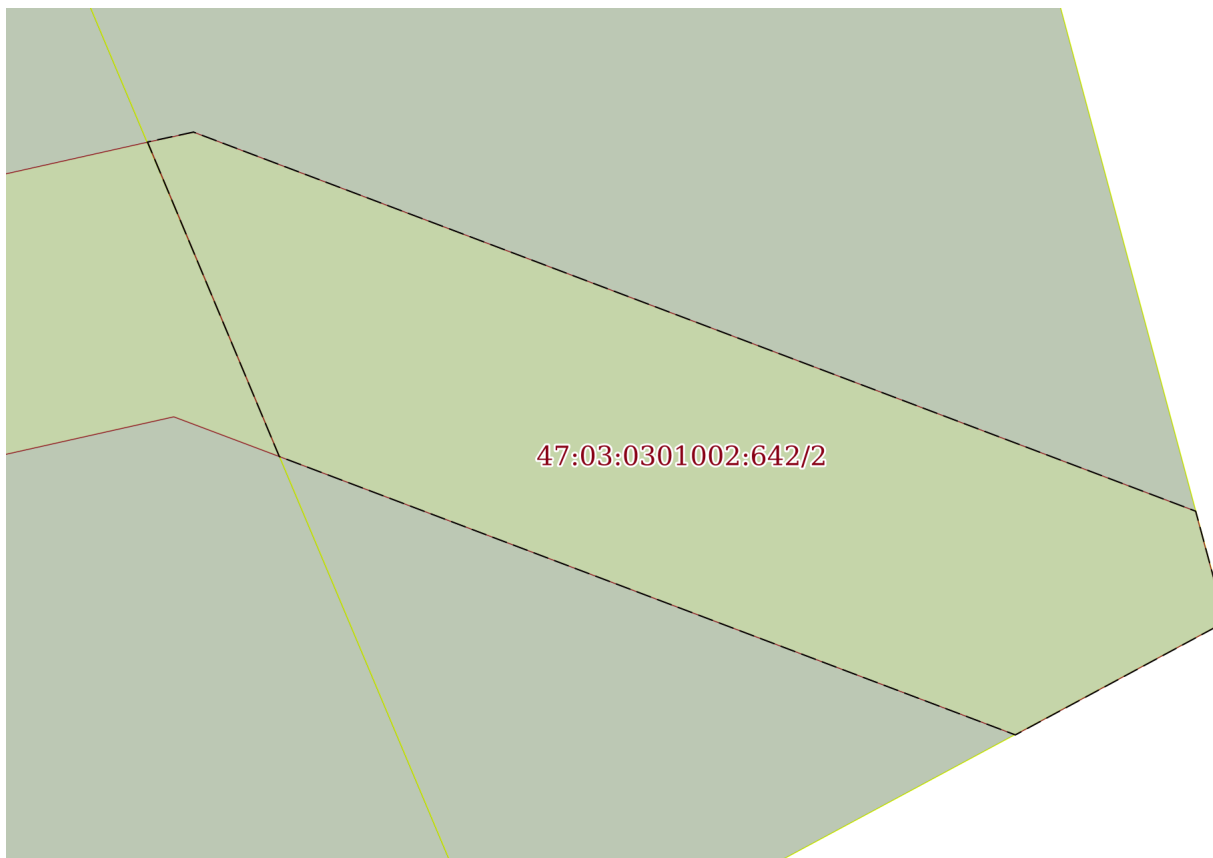
19.02.2024г. № КУВИ-001/2024-50375490

Кадастровый номер:

47:03:0301002:642

План (чертеж, схема) части земельного участка

Учетный номер части: 47:03:0301002:642/2



Масштаб 1:60

Условные обозначения:

ДОКУМЕНТ ПОДПИСАН
ЭЛЕКТРОННОЙ ПОДПИСЬЮ

Сертификат: 00ВВ056В7401СВ38D2В3576АСDС8425108

Владелец: ФЕДЕРАЛЬНАЯ СЛУЖБА ГОСУДАРСТВЕННОЙ

РЕГИСТРАЦИИ, КАДАСТРА И КАРТОГРАФИИ

Действителен: с 27.06.2023 по 19.09.2024

полное наименование должности

инициалы, фамилия

Земельный участок

вид объекта недвижимости

Лист № 3 раздела 4

Всего листов раздела 4: 3

Всего разделов: 7

Всего листов выписки: 14

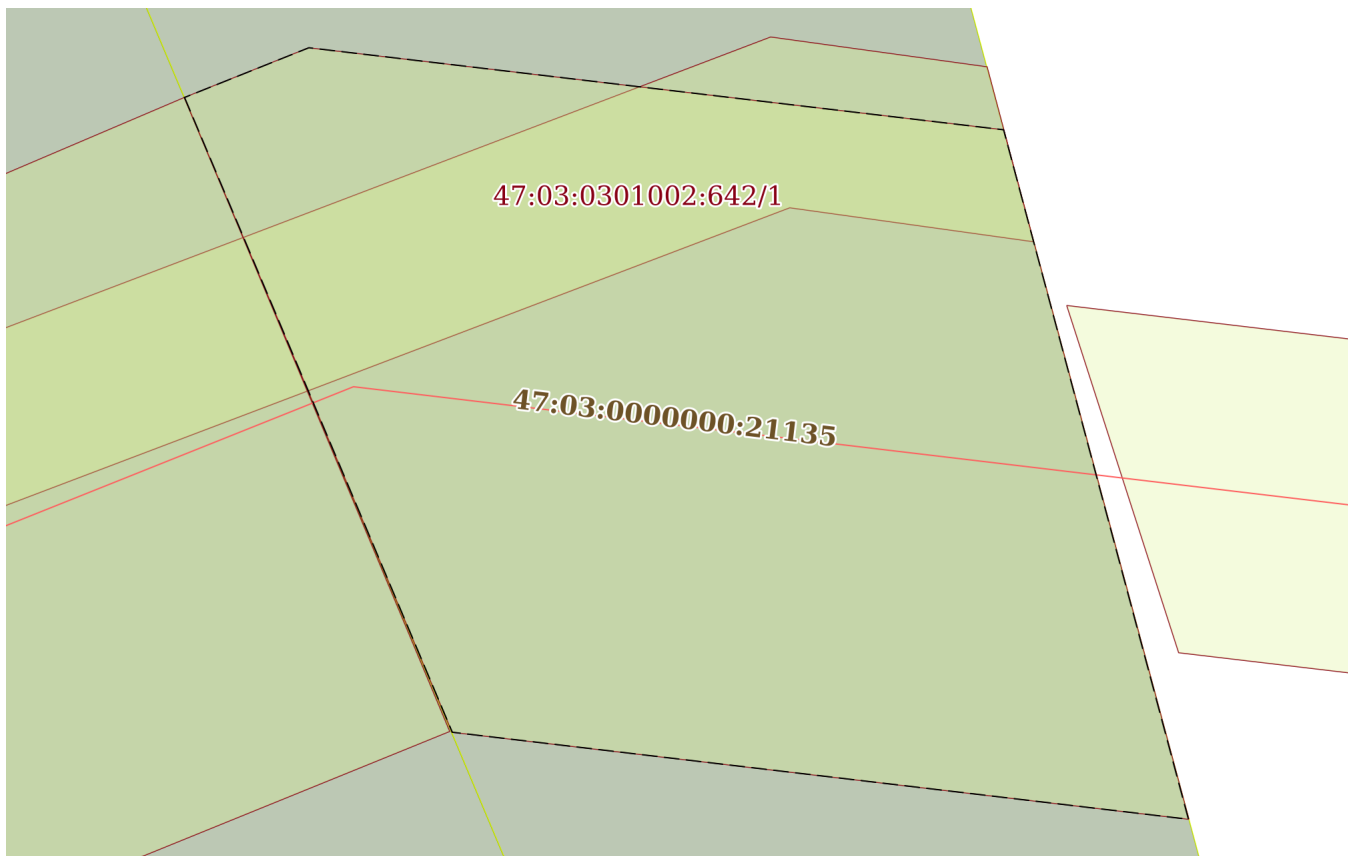
19.02.2024г. № КУВИ-001/2024-50375490

Кадастровый номер:

47:03:0301002:642

План (чертеж, схема) части земельного участка

Учетный номер части: 47:03:0301002:642/3



Масштаб 1:90

Условные обозначения:

ДОКУМЕНТ ПОДПИСАН
ЭЛЕКТРОННОЙ ПОДПИСЬЮ

Сертификат: 00ВВ056В7401СВ38Д2В3576АСДС8425108

Владелец: ФЕДЕРАЛЬНАЯ СЛУЖБА ГОСУДАРСТВЕННОЙ

РЕГИСТРАЦИИ, КАДАСТРА И КАРТОГРАФИИ

Действителен: с 27.06.2023 по 19.09.2024

полное наименование должности

инициалы, фамилия

Выписка из Единого государственного реестра недвижимости об объекте недвижимости
Сведения о частях земельного участка

Земельный участок			
вид объекта недвижимости			
Лист № 1 раздела 4.1	Всего листов раздела 4.1: 2	Всего разделов: 7	Всего листов выписки: 14
19.02.2024г. № КУВИ-001/2024-50375490			
Кадастровый номер:		47:03:0301002:642	

Учетный номер части	Площадь, м2	Содержание ограничения в использовании или ограничения права на объект недвижимости или обременения объекта недвижимости
1	2	3
47:03:0301002:642/1	19	47:03-6.496
47:03:0301002:642/2	18	47:03-6.619
47:03:0301002:642/3	76	данные отсутствуют
	Весь	вид ограничения (обременения): ограничения прав на земельный участок, предусмотренные статьей 56 Земельного кодекса Российской Федерации; Срок действия: не установлен; реквизиты документа-основания: доверенность от 21.05.2020 № 7989171; иной документ, содержащий описание объекта от 28.04.2021 № PVD-0123/2021-22087; документ, содержащий необходимые для внесения в государственный кадастр недвижимости сведения об установлении или изменении территориальной зоны или зоны с особыми условиями использования территорий, либо об отмене установления такой зоны от 29.04.2021 № PVD-0123/2021-22087; Содержание ограничения (обременения): При установлении охранной зоны предусматриваются определенные ограничения в использовании территории, которые регламентируются Постановлением Правительства РФ от 24 февраля 2009 г. N 160 "О порядке установления охранных зон объектов электросетевого хозяйства и особых условий использования земельных участков, расположенных в границах таких зон"; Реестровый номер границы: 47:03-6.496; Вид объекта реестра границ: Зона с особыми условиями использования территории; Вид зоны по документу: Охранная зона объекта электросетевого хозяйства - КЛ-10 кВ ф.166-11 от ТП-514 до ТП-699 (рек.030201); Тип зоны: Охранная зона инженерных коммуникаций; Номер: б/н
	Весь	вид ограничения (обременения): ограничения прав на земельный участок, предусмотренные статьей 56 Земельного кодекса Российской Федерации; Срок действия: не установлен; реквизиты документа-основания: документ, содержащий необходимые для внесения в государственный кадастр недвижимости сведения об установлении или изменении территориальной зоны или зоны с особыми условиями использования территорий, либо об отмене установления такой зоны от 31.01.2023 № PVD-0123/2023-10352; иной документ, содержащий описание объекта от 10.02.2023 № PVD-0123/2023-10352; доверенность от 23.08.2022 № 2495574; Содержание ограничения (обременения): Ограничения установлены Постановлением Правительства РФ от 24 февраля 2009 г. N 160 "О порядке установления охранных зон объектов электросетевого хозяйства и особых условий использования земельных участков, расположенных в границах таких зон"; Реестровый номер границы: 47:03-6.619; Вид объекта реестра границ: Зона с особыми условиями использования территории; Вид зоны по документу: Охранная зона



ДОКУМЕНТ ПОДПИСАН
ЭЛЕКТРОННОЙ ПОДПИСЬЮ

Сертификат: 00BV056B7401CB38D2B3576ACDC8425108

Владелец: ФЕДЕРАЛЬНАЯ СЛУЖБА ГОСУДАРСТВЕННОЙ
РЕГИСТРАЦИИ, КАДАСТРА И КАРТОГРАФИИ
Действителен: с 27.06.2023 по 19.09.2024

полное наименование должности

инициалы, фамилия


Земельный участок			
вид объекта недвижимости			
Лист № 2 раздела 4.1	Всего листов раздела 4.1: 2	Всего разделов: 7	Всего листов выписки: 14
19.02.2024г. № КУВИ-001/2024-50375490			
Кадастровый номер:		47:03:0301002:642	
		Кабельных линий (ИНВ. № 865150874) (КЛ-10кВ от ТП-1 до ТП-10, КЛ-10кВ от ТП-1 до ТП-12, КЛ-10кВ от ТП-2 до ТП-6, КЛ-10кВ от ТП-3 до ТП-5, КЛ-10кВ от ТП-9 до ТП-10, КЛ-10кВ от ТП-12 до ТП-13 (КЛ 1) (КЛ 2), КЛ-10кВ от ТП-795 до ТП-3, КЛ-10кВ о	

полное наименование должности	 ДОКУМЕНТ ПОДПИСАН ЭЛЕКТРОННОЙ ПОДПИСЬЮ Сертификат: 00ВВ056В7401СВ38D2В3576АСDC8425108 Владелец: ФЕДЕРАЛЬНАЯ СЛУЖБА ГОСУДАРСТВЕННОЙ РЕГИСТРАЦИИ, КАДАСТРА И КАРТОГРАФИИ Действителен: с 27.06.2023 по 19.09.2024	инициалы, фамилия
-------------------------------	---	-------------------

Выписка из Единого государственного реестра недвижимости об объекте недвижимости
Сведения о частях земельного участка

Земельный участок			
вид объекта недвижимости			
Лист № 1 раздела 4.2	Всего листов раздела 4.2: 3	Всего разделов: 7	Всего листов выписки: 14
19.02.2024г. № КУВИ-001/2024-50375490			
Кадастровый номер:		47:03:0301002:642	

Сведения о характерных точках границы части (частей) земельного участка				
Учетный номер части: 47:03:0301002:642/1				
Система координат				
Номер точки	Координаты, м		Описание закрепления на местности	Средняя квадратичная погрешность определения координат характерных точек границ земельного участка, м
	X	Y		
1	2	3	4	5
1	559910.91	2205769.16	-	-
2	559908.8	2205769.72	-	-
3	559909.21	2205766.78	-	-
4	559907	2205760.97	-	-
5	559908.85	2205760.19	-	-
6	559911.27	2205766.55	-	-
1	559910.91	2205769.16	-	-

полное наименование должности	 ДОКУМЕНТ ПОДПИСАН ЭЛЕКТРОННОЙ ПОДПИСЬЮ	инициалы, фамилия
	Сертификат: 00ВВ056В7401СВ38D2В3576АСDС8425108 Владелец: ФЕДЕРАЛЬНАЯ СЛУЖБА ГОСУДАРСТВЕННОЙ РЕГИСТРАЦИИ, КАДАСТРА И КАРТОГРАФИИ Действителен: с 27.06.2023 по 19.09.2024	

Земельный участок

вид объекта недвижимости

Лист № 2 раздела 4.2

Всего листов раздела 4.2: 3

Всего разделов: 7

Всего листов выписки: 14

19.02.2024г. № КУВИ-001/2024-50375490

Кадастровый номер:

47:03:0301002:642

Сведения о характерных точках границы части (частей) земельного участка

Учетный номер части: 47:03:0301002:642/2

Система координат

Номер точки	Координаты, м		Описание закрепления на местности	Средняя квадратичная погрешность определения координат характерных точек границ земельного участка, м
	X	Y		
1	2	3	4	5
1	559896.63	2205765.74	-	-
2	559893.58	2205773.8	-	-
3	559892.69	2205774.04	-	-
4	559891.78	2205772.35	-	-
5	559894.02	2205766.43	-	-
6	559896.55	2205765.37	-	-
1	559896.63	2205765.74	-	-



ДОКУМЕНТ ПОДПИСАН
ЭЛЕКТРОННОЙ ПОДПИСЬЮ

Сертификат: 00ВВ056В7401СВ38D2В3576АСDС8425108

Владелец: ФЕДЕРАЛЬНАЯ СЛУЖБА ГОСУДАРСТВЕННОЙ

РЕГИСТРАЦИИ, КАДАСТРА И КАРТОГРАФИИ

Действителен: с 27.06.2023 по 19.09.2024

полное наименование должности

инициалы, фамилия

Земельный участок

вид объекта недвижимости

Лист № 3 раздела 4.2

Всего листов раздела 4.2: 3

Всего разделов: 7

Всего листов выписки: 14

19.02.2024г. № КУВИ-001/2024-50375490

Кадастровый номер:

47:03:0301002:642

Сведения о характерных точках границы части (частей) земельного участка

Учетный номер части: 47:03:0301002:642/3

Система координат МСК-47, зона 2

Номер точки	Координаты, м		Описание закрепления на местности	Средняя квадратичная погрешность определения координат характерных точек границ земельного участка, м
	X	Y		
1	2	3	4	5
1	559910.54	2205759.48	Закрепление отсутствует	0.1
2	559911.14	2205760.98	Закрепление отсутствует	0.1
3	559910.15	2205769.36	Закрепление отсутствует	0.1
4	559901.83	2205771.59	Закрепление отсутствует	0.1
5	559902.88	2205762.71	Закрепление отсутствует	0.1
1	559910.54	2205759.48	Закрепление отсутствует	0.1



ДОКУМЕНТ ПОДПИСАН
ЭЛЕКТРОННОЙ ПОДПИСЬЮ

Сертификат: 00ВВ056В7401СВ38D2В3576АСDC8425108

Владелец: ФЕДЕРАЛЬНАЯ СЛУЖБА ГОСУДАРСТВЕННОЙ
РЕГИСТРАЦИИ, КАДАСТРА И КАРТОГРАФИИ
Действителен: с 27.06.2023 по 19.09.2024

полное наименование должности

инициалы, фамилия

Сведения о характеристиках объекта недвижимости

На основании запроса от 18.04.2023, поступившего на рассмотрение 18.04.2023, сообщаем, что согласно записям Единого государственного реестра недвижимости:

Раздел 1 Лист 1

Земельный участок	
вид объекта недвижимости	
Лист № 1 раздела 1	Всего листов раздела 1: 3
Всего разделов: 8	
Всего листов выписки: 17	
18.04.2023г. № КУВИ-001/2023-91169627	
Кадастровый номер:	47:03:0101002:52
Номер кадастрового квартала:	47:03:0101002
Дата присвоения кадастрового номера:	17.04.2018
Ранее присвоенный государственный учетный номер:	данные отсутствуют
Местоположение:	Ленинградская область, Приозерский район, Приозерское лесничество, Приозерское участковое лесничество, квартал №33, части выделов 21, 22, 29, 42, 51, 52, 53, 54, 55
Площадь:	62845 +/- 88
Кадастровая стоимость, руб.:	13818358.6
Кадастровые номера расположенных в пределах земельного участка объектов недвижимости:	данные отсутствуют
Кадастровые номера объектов недвижимости, из которых образован объект недвижимости:	47:00:0000000:1
Кадастровые номера образованных объектов недвижимости:	данные отсутствуют
Категория земель:	Земли промышленности, энергетики, транспорта, связи, радиовещания, телевидения, информатики, земли для обеспечения космической деятельности, земли обороны, безопасности и земли иного специального назначения
Виды разрешенного использования:	Автомобильный транспорт
Сведения о кадастровом инженере:	данные отсутствуют
Сведения о лесах, водных объектах и об иных природных объектах, расположенных в пределах земельного участка:	Защитные леса
Сведения о том, что земельный участок полностью расположен в границах зоны с особыми условиями использования территории, территории объекта культурного наследия, публичного сервитута:	данные отсутствуют



ДОКУМЕНТ ПОДПИСАН
ЭЛЕКТРОННОЙ ПОДПИСЬЮ

Сертификат: 3094В7974ВЗСА8Е1F07А347СFAD6FA78

Владелец: ФЕДЕРАЛЬНАЯ СЛУЖБА ГОСУДАРСТВЕННОЙ

РЕГИСТРАЦИИ, КАДАСТРА И КАРТОГРАФИИ

Действителен: с 17.05.2022 по 10.08.2023

полное наименование должности

инициалы, фамилия

Земельный участок			
вид объекта недвижимости			
Лист № 2 раздела 1	Всего листов раздела 1: 3	Всего разделов: 8	Всего листов выписки: 17
18.04.2023г. № КУВИ-001/2023-91169627			
Кадастровый номер:		47:03:0101002:52	
Сведения о том, что земельный участок расположен в границах особой экономической зоны, территории опережающего социально-экономического развития, зоны территориального развития в Российской Федерации, игровой зоны:		данные отсутствуют	
Сведения о том, что земельный участок расположен в границах особо охраняемой природной территории, охотничьих угодий, лесничеств:		данные отсутствуют	
Сведения о результатах проведения государственного земельного надзора:		данные отсутствуют	
Сведения о расположении земельного участка в границах территории, в отношении которой утвержден проект межевания территории:		данные отсутствуют	
Условный номер земельного участка:		данные отсутствуют	
Сведения о принятии акта и (или) заключении договора, предусматривающих предоставление в соответствии с земельным законодательством исполнительным органом государственным органом власти или органом местного самоуправления, находящегося в государственной или муниципальной собственности земельного участка для строительства наемного дома социального использования или наемного дома коммерческого использования:		данные отсутствуют	
Сведения о том, что земельный участок или земельные участки образованы на основании решения об изъятии земельного участка и (или) расположенного на нем объекта недвижимости для государственных или муниципальных нужд:		данные отсутствуют	
Сведения о том, что земельный участок образован из земель или земельного участка, государственная собственность на которые не разграничена:		данные отсутствуют	
Сведения о наличии земельного спора о местоположении границ земельных участков:		данные отсутствуют	
Статус записи об объекте недвижимости:		Сведения об объекте недвижимости имеют статус "актуальные"	
Особые отметки:		Сведения об ограничениях права на объект недвижимости, обременениях данного объекта, не зарегистрированных в реестре прав, ограничений прав и обременений недвижимого имущества: вид ограничения (обременения): ограничения прав на земельный участок, предусмотренные статьей 56	



ДОКУМЕНТ ПОДПИСАН
ЭЛЕКТРОННОЙ ПОДПИСЬЮ

Сертификат: 3094B7974B3CA8E1F07A347CFAD6FA78

Владелец: ФЕДЕРАЛЬНАЯ СЛУЖБА ГОСУДАРСТВЕННОЙ

РЕГИСТРАЦИИ, КАДАСТРА И КАРТОГРАФИИ

Действителен: с 17.05.2022 по 10.08.2023

полное наименование должности

инициалы, фамилия

Земельный участок			
вид объекта недвижимости			
Лист № 3 раздела 1	Всего листов раздела 1: 3	Всего разделов: 8	Всего листов выписки: 17
18.04.2023г. № КУВИ-001/2023-91169627			
Кадастровый номер:		47:03:0101002:52	
		Земельного кодекса Российской Федерации; срок действия: с 09.04.2018; реквизиты документа-основания: доверенность от 31.10.2013 № 01-33/15878 выдан: Федеральное дорожное агентство (РОСАВТОДОР). вид ограничения (обременения): ограничения прав на земельный участок, предусмотренные статьей 56 Земельного кодекса Российской Федерации; срок действия: с 19.09.2019; реквизиты документа-основания: план границ от 24.06.2019 № б/н выдан: -.	
Получатель выписки:		Зубкова Ольга Сергеевна	

полное наименование должности	 ДОКУМЕНТ ПОДПИСАН ЭЛЕКТРОННОЙ ПОДПИСЬЮ Сертификат: 3094B7974B3CA8E1F07A347CFAD6FA78 Владелец: ФЕДЕРАЛЬНАЯ СЛУЖБА ГОСУДАРСТВЕННОЙ РЕГИСТРАЦИИ, КАДАСТРА И КАРТОГРАФИИ Действителен: с 17.05.2022 по 10.08.2023	инициалы, фамилия
-------------------------------	---	-------------------

Выписка из Единого государственного реестра недвижимости об объекте недвижимости

Сведения о зарегистрированных правах

Земельный участок			
вид объекта недвижимости			
Лист № 1 раздела 2	Всего листов раздела 2: 2	Всего разделов: 8	Всего листов выписки: 17
18.04.2023г. № КУВИ-001/2023-91169627			
Кадастровый номер:		47:03:0101002:52	
1	Правообладатель (правообладатели):	1.1	Федеральное казенное учреждение "Управление федеральных автомобильных дорог "Северо-Запад" имени Н.В. Смирнова Федерального дорожного агентства", ИНН: 7826062821
	Сведения о возможности предоставления третьим лицам персональных данных физического лица:	1.1.1	данные отсутствуют
2	Вид, номер, дата и время государственной регистрации права:	2.1	Постоянное (бессрочное) пользование 47:03:0101002:52-47/001/2020-6 07.02.2020 09:32:50
3	Сведения об осуществлении государственной регистрации сделки, права без необходимого в силу закона согласия третьего лица, органа:	3.1	данные отсутствуют
4	Ограничение прав и обременение объекта недвижимости:	не зарегистрировано	
1	Правообладатель (правообладатели):	1.2	Российская Федерация
	Сведения о возможности предоставления третьим лицам персональных данных физического лица:	1.2.1	данные отсутствуют
2	Вид, номер, дата и время государственной регистрации права:	2.2	Собственность 47:03:0101002:52-47/001/2018-1 17.04.2018 17:37:37
3	Сведения об осуществлении государственной регистрации сделки, права без необходимого в силу закона согласия третьего лица, органа:	3.2	данные отсутствуют
4	Ограничение прав и обременение объекта недвижимости:	не зарегистрировано	
5	Договоры участия в долевом строительстве:	не зарегистрировано	
6	Заявленные в судебном порядке права требования:	данные отсутствуют	
7	Сведения о возможности предоставления третьим лицам персональных данных физического лица:	данные отсутствуют	
8	Сведения о возражении в отношении зарегистрированного права:	данные отсутствуют	
9	Сведения о наличии решения об изъятии объекта недвижимости для государственных и муниципальных нужд:	данные отсутствуют	



ДОКУМЕНТ ПОДПИСАН
ЭЛЕКТРОННОЙ ПОДПИСЬЮ

Сертификат: 3094B7974B3CA8E1F07A347CFAD6FA78

Владелец: ФЕДЕРАЛЬНАЯ СЛУЖБА ГОСУДАРСТВЕННОЙ
РЕГИСТРАЦИИ, КАДАСТРА И КАРТОГРАФИИ
Действителен: с 17.05.2022 по 10.08.2023

полное наименование должности

инициалы, фамилия

Земельный участок			
вид объекта недвижимости			
Лист № 2 раздела 2	Всего листов раздела 2: 2	Всего разделов: 8	Всего листов выписки: 17
18.04.2023г. № КУВИ-001/2023-91169627			
Кадастровый номер:		47:03:0101002:52	
10	Сведения о невозможности государственной регистрации без личного участия правообладателя или его законного представителя:	данные отсутствуют	
11	Правопритязания и сведения о наличии поступивших, но не рассмотренных заявлений о проведении государственной регистрации права (перехода, прекращения права), ограничения права или обременения объекта недвижимости, сделки в отношении объекта недвижимости:	отсутствуют	
11	Сведения о невозможности государственной регистрации перехода, прекращения, ограничения права на земельный участок из земель сельскохозяйственного назначения:	данные отсутствуют	



ДОКУМЕНТ ПОДПИСАН
ЭЛЕКТРОННОЙ ПОДПИСЬЮ

Сертификат: 3094В7974ВЗСА8Е1F07А347CFAD6FA78

Владелец: ФЕДЕРАЛЬНАЯ СЛУЖБА ГОСУДАРСТВЕННОЙ
РЕГИСТРАЦИИ, КАДАСТРА И КАРТОГРАФИИ
Действителен: с 17.05.2022 по 10.08.2023

полное наименование должности

инициалы, фамилия

Выписка из Единого государственного реестра недвижимости об объекте недвижимости

Описание местоположения земельного участка

Земельный участок			
вид объекта недвижимости			
Лист № 1 раздела 3	Всего листов раздела 3: 1	Всего разделов: 8	Всего листов выписки: 17
18.04.2023г. № КУВИ-001/2023-91169627			
Кадастровый номер:		47:03:0101002:52	

План (чертеж, схема) земельного участка



Масштаб 1:10000

Условные обозначения:



ДОКУМЕНТ ПОДПИСАН
ЭЛЕКТРОННОЙ ПОДПИСЬЮ

Сертификат: 3094В7974ВЗСА8Е1F07А347СFAD6FA78

Владелец: ФЕДЕРАЛЬНАЯ СЛУЖБА ГОСУДАРСТВЕННОЙ

РЕГИСТРАЦИИ, КАДАСТРА И КАРТОГРАФИИ

Действителен: с 17.05.2022 по 10.08.2023

полное наименование должности

инициалы, фамилия

Выписка из Единого государственного реестра недвижимости об объекте недвижимости

Описание местоположения земельного участка

Земельный участок			
вид объекта недвижимости			
Лист № 1 раздела 3.1	Всего листов раздела 3.1: 2	Всего разделов: 8	Всего листов выписки: 17
18.04.2023г. № КУВИ-001/2023-91169627			
Кадастровый номер:		47:03:0101002:52	

Описание местоположения границ земельного участка							
№ п/п	Номер точки		Дирекционный угол	Горизонтальное проложение, м	Описание закрепления на местности	Кадастровые номера смежных участков	Сведения об адресах правообладателей смежных земельных участков
	начальная	конечная					
1	2	3	4	5	6	7	8
1	1.1.1	1.1.2	164°42.4`	103.76	данные отсутствуют	47:03:0101002:63	адрес отсутствует
2	1.1.2	1.1.3	163°43.3`	69.1	данные отсутствуют	47:03:0101002:63	адрес отсутствует
3	1.1.3	1.1.4	161°42.7`	68.84	данные отсутствуют	данные отсутствуют	данные отсутствуют
4	1.1.4	1.1.5	159°43.5`	68.82	данные отсутствуют	данные отсутствуют	данные отсутствуют
5	1.1.5	1.1.6	157°43.9`	68.82	данные отсутствуют	47:03:0101002:66	адрес отсутствует
6	1.1.6	1.1.7	155°44.4`	68.83	данные отсутствуют	47:03:0101002:66	адрес отсутствует
7	1.1.7	1.1.8	153°44.6`	68.83	данные отсутствуют	47:03:0101002:66	адрес отсутствует
8	1.1.8	1.1.9	151°44.9`	68.83	данные отсутствуют	47:03:0101002:66	адрес отсутствует
9	1.1.9	1.1.10	146°5.4`	52.02	данные отсутствуют	данные отсутствуют	данные отсутствуют
10	1.1.10	1.1.11	148°2.1`	104.18	данные отсутствуют	данные отсутствуют	данные отсутствуют
11	1.1.11	1.1.12	159°12.2`	11.97	данные отсутствуют	данные отсутствуют	данные отсутствуют
12	1.1.12	1.1.13	144°48.4`	107.37	данные отсутствуют	данные отсутствуют	данные отсутствуют
13	1.1.13	1.1.14	139°35.0`	91.31	данные отсутствуют	данные отсутствуют	данные отсутствуют
14	1.1.14	1.1.15	138°10.7`	132.15	данные отсутствуют	данные отсутствуют	данные отсутствуют
15	1.1.15	1.1.16	135°40.1`	40.56	данные отсутствуют	данные отсутствуют	данные отсутствуют
16	1.1.16	1.1.17	277°4.7`	32.7	данные отсутствуют	47:03:0000000:20059(3)	адрес отсутствует
17	1.1.17	1.1.18	277°6.3`	21.26	данные отсутствуют	47:03:0000000:20059(3)	адрес отсутствует
18	1.1.18	1.1.19	283°33.8`	12.36	данные отсутствуют	47:03:0000000:20059(3)	адрес отсутствует
19	1.1.19	1.1.20	358°50.3`	14.79	данные отсутствуют	47:03:0000000:20059(3)	адрес отсутствует
20	1.1.20	1.1.21	290°7.1`	21.95	данные отсутствуют	47:03:0000000:20059(3)	адрес отсутствует
21	1.1.21	1.1.22	316°49.1`	256.56	данные отсутствуют	47:03:0101002:48	адрес отсутствует
22	1.1.22	1.1.23	295°43.4`	16.13	данные отсутствуют	47:03:0101002:48	адрес отсутствует



ДОКУМЕНТ ПОДПИСАН
ЭЛЕКТРОННОЙ ПОДПИСЬЮ

Сертификат: 3094В7974ВЗСА8Е1F07А347СFAD6FA78

Владелец: ФЕДЕРАЛЬНАЯ СЛУЖБА ГОСУДАРСТВЕННОЙ

РЕГИСТРАЦИИ, КАДАСТРА И КАРТОГРАФИИ

Действителен: с 17.05.2022 по 10.08.2023

полное наименование должности

инициалы, фамилия

Земельный участок

вид объекта недвижимости

Лист № 2 раздела 3.1

Всего листов раздела 3.1: 2

Всего разделов: 8

Всего листов выписки: 17

18.04.2023г. № КУВИ-001/2023-91169627

Кадастровый номер:

47:03:0101002:52

1	2	3	4	5	6	7	8
23	1.1.23	1.1.24	325°18.8'	43.09	данные отсутствуют	данные отсутствуют	данные отсутствуют
24	1.1.24	1.1.25	327°4.8'	38.79	данные отсутствуют	данные отсутствуют	данные отсутствуют
25	1.1.25	1.1.26	328°7.6'	63.36	данные отсутствуют	данные отсутствуют	данные отсутствуют
26	1.1.26	1.1.27	329°45.2'	59.12	данные отсутствуют	данные отсутствуют	данные отсутствуют
27	1.1.27	1.1.28	331°45.7'	70.91	данные отсутствуют	47:03:0101002:62	адрес отсутствует
28	1.1.28	1.1.29	333°44.5'	70.93	данные отсутствуют	47:03:0101002:62	адрес отсутствует
29	1.1.29	1.1.30	335°44.2'	70.91	данные отсутствуют	47:03:0101002:62	адрес отсутствует
30	1.1.30	1.1.31	337°57.5'	67.63	данные отсутствуют	данные отсутствуют	данные отсутствуют
31	1.1.31	1.1.32	68°6.6'	6.04	данные отсутствуют	данные отсутствуют	данные отсутствуют
32	1.1.32	1.1.33	339°43.2'	70.92	данные отсутствуют	данные отсутствуют	данные отсутствуют
33	1.1.33	1.1.34	341°43.4'	70.92	данные отсутствуют	данные отсутствуют	данные отсутствуют
34	1.1.34	1.1.35	343°42.2'	70.67	данные отсутствуют	данные отсутствуют	данные отсутствуют
35	1.1.35	1.1.36	344°41.8'	19.51	данные отсутствуют	47:03:0101002:67	адрес отсутствует
36	1.1.36	1.1.37	22°33.3'	55.38	данные отсутствуют	47:03:0000000:20059(3)	адрес отсутствует
37	1.1.37	1.1.38	19°37.7'	22.15	данные отсутствуют	47:03:0000000:20059(3)	адрес отсутствует
38	1.1.38	1.1.1	14°58.8'	26.5	данные отсутствуют	47:03:0000000:20059(3)	адрес отсутствует



ДОКУМЕНТ ПОДПИСАН
ЭЛЕКТРОННОЙ ПОДПИСЬЮ

Сертификат: 3094В7974ВЗСА8Е1F07А347CFAD6FA78

Владелец: ФЕДЕРАЛЬНАЯ СЛУЖБА ГОСУДАРСТВЕННОЙ

РЕГИСТРАЦИИ, КАДАСТРА И КАРТОГРАФИИ

Действителен: с 17.05.2022 по 10.08.2023

полное наименование должности


инициалы, фамилия

Выписка из Единого государственного реестра недвижимости об объекте недвижимости

Описание местоположения земельного участка

Земельный участок			
вид объекта недвижимости			
Лист № 1 раздела 3.2	Всего листов раздела 3.2: 2	Всего разделов: 8	Всего листов выписки: 17
18.04.2023г. № КУВИ-001/2023-91169627			
Кадастровый номер:		47:03:0101002:52	

Сведения о характерных точках границы земельного участка				
Система координат МСК кадастрового округа				
Номер точки	Координаты, м		Описание закрепления на местности	Средняя квадратичная погрешность определения координат характерных точек границ земельного участка, м
	X	Y		
1	2	3	4	5
1	566949.78	2196996.91	Закрепление отсутствует	0.1
2	566849.69	2197024.28	Закрепление отсутствует	0.1
3	566783.36	2197043.65	Закрепление отсутствует	0.1
4	566718	2197065.25	Закрепление отсутствует	0.1
5	566653.44	2197089.1	Закрепление отсутствует	0.1
6	566589.75	2197115.18	Закрепление отсутствует	0.1
7	566527	2197143.46	Закрепление отсутствует	0.1
8	566465.27	2197173.91	Закрепление отсутствует	0.1
9	566404.64	2197206.49	Закрепление отсутствует	0.1
10	566361.47	2197235.51	Закрепление отсутствует	0.1
11	566273.09	2197290.66	Закрепление отсутствует	0.1
12	566261.9	2197294.91	Закрепление отсутствует	0.1
13	566174.16	2197356.79	Закрепление отсутствует	0.1
14	566104.64	2197415.99	Закрепление отсутствует	0.1
15	566006.16	2197504.11	Закрепление отсутствует	0.1
16	565977.15	2197532.45	Закрепление отсутствует	0.1
17	565981.18	2197500	Закрепление отсутствует	0.1
18	565983.81	2197478.9	Закрепление отсутствует	0.1
19	565986.71	2197466.88	Закрепление отсутствует	0.1
20	566001.5	2197466.58	Закрепление отсутствует	0.1
21	566009.05	2197445.97	Закрепление отсутствует	0.1
22	566196.13	2197270.4	Закрепление отсутствует	0.1

 ДОКУМЕНТ ПОДПИСАН ЭЛЕКТРОННОЙ ПОДПИСЬЮ Сертификат: 3094В7974ВЗСА8Е1F07А347CFAD6FA78 Владелец: ФЕДЕРАЛЬНАЯ СЛУЖБА ГОСУДАРСТВЕННОЙ РЕГИСТРАЦИИ, КАДАСТРА И КАРТОГРАФИИ Действителен: с 17.05.2022 по 10.08.2023	инициалы, фамилия
полное наименование должности	

Земельный участок

вид объекта недвижимости

Лист № 2 раздела 3.2

Всего листов раздела 3.2: 2

Всего разделов: 8

Всего листов выписки: 17

18.04.2023г. № КУВИ-001/2023-91169627

Кадастровый номер:

47:03:0101002:52

1	2	3	4	5
23	566203.13	2197255.87	Закрепление отсутствует	0.1
24	566238.56	2197231.35	Закрепление отсутствует	0.1
25	566271.12	2197210.27	Закрепление отсутствует	0.1
26	566324.93	2197176.81	Закрепление отсутствует	0.1
27	566376	2197147.03	Закрепление отсутствует	0.1
28	566438.47	2197113.48	Закрепление отсутствует	0.1
29	566502.08	2197082.1	Закрепление отсутствует	0.1
30	566566.73	2197052.96	Закрепление отсутствует	0.1
31	566629.42	2197027.58	Закрепление отсутствует	0.1
32	566631.67	2197033.18	Закрепление отсутствует	0.1
33	566698.19	2197008.6	Закрепление отсутствует	0.1
34	566765.53	2196986.36	Закрепление отсутствует	0.1
35	566833.36	2196966.53	Закрепление отсутствует	0.1
36	566852.18	2196961.38	Закрепление отсутствует	0.1
37	566903.32	2196982.62	Закрепление отсутствует	0.1
38	566924.18	2196990.06	Закрепление отсутствует	0.1
1	566949.78	2196996.91	Закрепление отсутствует	0.1



ДОКУМЕНТ ПОДПИСАН
ЭЛЕКТРОННОЙ ПОДПИСЬЮ

Сертификат: 3094В7974ВЗСА8Е1F07А347CFAD6FA78

Владелец: ФЕДЕРАЛЬНАЯ СЛУЖБА ГОСУДАРСТВЕННОЙ

РЕГИСТРАЦИИ, КАДАСТРА И КАРТОГРАФИИ

Действителен: с 17.05.2022 по 10.08.2023

полное наименование должности

инициалы, фамилия

Выписка из Единого государственного реестра недвижимости об объекте недвижимости
Сведения о частях земельного участка

Земельный участок			
вид объекта недвижимости			
Лист № 1 раздела 4	Всего листов раздела 4: 2	Всего разделов: 8	Всего листов выписки: 17
18.04.2023г. № КУВИ-001/2023-91169627			
Кадастровый номер:		47:03:0101002:52	
План (чертеж, схема) части земельного участка		Учетный номер части: 47:03:0101002:52/1	
Масштаб 1:10000	Условные обозначения:		



ДОКУМЕНТ ПОДПИСАН
ЭЛЕКТРОННОЙ ПОДПИСЬЮ

Сертификат: 3094B7974B3CA8E1F07A347CFAD6FA78

Владелец: ФЕДЕРАЛЬНАЯ СЛУЖБА ГОСУДАРСТВЕННОЙ
РЕГИСТРАЦИИ, КАДАСТРА И КАРТОГРАФИИ
Действителен: с 17.05.2022 по 10.08.2023

полное наименование должности

инициалы, фамилия

Земельный участок

вид объекта недвижимости

Лист № 2 раздела 4

Всего листов раздела 4: 2

Всего разделов: 8

Всего листов выписки: 17

18.04.2023г. № КУВИ-001/2023-91169627

Кадастровый номер:

47:03:0101002:52

План (чертеж, схема) части земельного участка

Учетный номер части: 47:03:0101002:52/2



Масштаб 1:10000

Условные обозначения:



ДОКУМЕНТ ПОДПИСАН
ЭЛЕКТРОННОЙ ПОДПИСЬЮ

Сертификат: 3094В7974ВЗСА8Е1F07А347CFAD6FA78

Владелец: ФЕДЕРАЛЬНАЯ СЛУЖБА ГОСУДАРСТВЕННОЙ

РЕГИСТРАЦИИ, КАДАСТРА И КАРТОГРАФИИ


Действителен: с 17.05.2022 по 10.08.2023

полное наименование должности

инициалы, фамилия

Выписка из Единого государственного реестра недвижимости об объекте недвижимости
Сведения о частях земельного участка

Земельный участок		
вид объекта недвижимости		
Лист № 1 раздела 4.1	Всего листов раздела 4.1: 1	Всего разделов: 8
18.04.2023г. № КУВИ-001/2023-91169627		
Кадастровый номер:		47:03:0101002:52
Учетный номер части	Площадь, м2	Содержание ограничения в использовании или ограничения права на объект недвижимости или обременения объекта недвижимости
1	2	3
47:03:0101002:52/1	29787	вид ограничения (обременения): ограничения прав на земельный участок, предусмотренные статьей 56 Земельного кодекса Российской Федерации; Срок действия: не установлен; реквизиты документа-основания: доверенность от 31.10.2013 № 01-33/15878 выдан: Федеральное дорожное агентство (РОСАВТОДОР); Содержание ограничения (обременения): Объект землеустройства, придорожная полоса федеральной автомобильной дороги А-121 «Сортавала» Санкт-Петербург – Сортавала – автомобильная дорога Р-21 «Кола» в Приозерском районе Ленинградской области, предусматривает определенные ограничения использования территории, которые регламентируются Приказом №4 «Об установлении и использовании придорожных полос автомобильных дорог федерального значения» от 13.01.2010»; Реестровый номер границы: 47.03.2.24
47:03:0101002:52/2	29606	вид ограничения (обременения): ограничения прав на земельный участок, предусмотренные статьей 56 Земельного кодекса Российской Федерации; Срок действия: не установлен; реквизиты документа-основания: план границ от 24.06.2019 № б/н выдан: -; Содержание ограничения (обременения): Объект землеустройства, придорожная полоса федеральной автомобильной дороги А-121 «Сортавала» Санкт-Петербург – Сортавала – автомобильная дорога Р-21 «Кола» в Приозерском районе Ленинградской области, предусматривает определенные ограничения использования территории, которые регламентируются Приказом №4 «Об установлении и использовании придорожных полос автомобильных дорог федерального значения» от 13.01.2010»; Реестровый номер границы: 47.03.2.121

полное наименование должности	 ДОКУМЕНТ ПОДПИСАН ЭЛЕКТРОННОЙ ПОДПИСЬЮ Сертификат: 3094В7974ВЗСА8Е1F07А347CFAD6FA78 Владелец: ФЕДЕРАЛЬНАЯ СЛУЖБА ГОСУДАРСТВЕННОЙ РЕГИСТРАЦИИ, КАДАСТРА И КАРТОГРАФИИ Действителен: с 17.05.2022 по 10.08.2023	инициалы, фамилия

Выписка из Единого государственного реестра недвижимости об объекте недвижимости

Сведения о частях земельного участка

Земельный участок			
вид объекта недвижимости			

Лист № 1 раздела 4.2	Всего листов раздела 4.2: 4	Всего разделов: 8	Всего листов выписки: 17
----------------------	-----------------------------	-------------------	--------------------------

18.04.2023г. № КУВИ-001/2023-91169627

Кадастровый номер: 47:03:0101002:52

Сведения о характерных точках границы части (частей) земельного участка				
Учетный номер части: 47:03:0101002:52/1				
Система координат МСК кадастрового округа				

Номер точки	Координаты, м		Описание закрепления на местности	Средняя квадратичная погрешность определения координат характерных точек границ земельного участка, м
	X	Y		
1	2	3	4	5
1	566898.24	2196986.73	-	0.5
2	566843.15	2196963.85	-	-
3	566833.36	2196966.53	Закрепление отсутствует	0.1
4	566765.53	2196986.36	Закрепление отсутствует	0.1
5	566698.19	2197008.6	Закрепление отсутствует	0.1
6	566695.54	2197009.58	-	-
7	566742.71	2197030.43	-	0.5
8	566778.51	2197045.25	-	-
9	566783.36	2197043.65	Закрепление отсутствует	0.1
10	566849.69	2197024.28	Закрепление отсутствует	0.1
11	566940.63	2196999.41	-	-
1	566898.24	2196986.73	-	0.5
1	566326.84	2197175.7	-	-
2	566324.93	2197176.81	Закрепление отсутствует	0.1
3	566271.12	2197210.27	Закрепление отсутствует	0.1
4	566238.56	2197231.35	Закрепление отсутствует	0.1
5	566203.13	2197255.87	Закрепление отсутствует	0.1
6	566196.13	2197270.4	Закрепление отсутствует	0.1
7	566009.05	2197445.97	Закрепление отсутствует	0.1
8	566001.5	2197466.58	Закрепление отсутствует	0.1
9	565997.9	2197466.65	-	-



ДОКУМЕНТ ПОДПИСАН
ЭЛЕКТРОННОЙ ПОДПИСЬЮ

Сертификат: 3094В7974ВЗСА8Е1F07А347CFAD6FA78

Владелец: ФЕДЕРАЛЬНАЯ СЛУЖБА ГОСУДАРСТВЕННОЙ

РЕГИСТРАЦИИ, КАДАСТРА И КАРТОГРАФИИ

Действителен: с 17.05.2022 по 10.08.2023

полное наименование должности

инициалы, фамилия

Земельный участок			
вид объекта недвижимости			
Лист № 2 раздела 4.2	Всего листов раздела 4.2: 4	Всего разделов: 8	Всего листов выписки: 17

18.04.2023г. № КУВИ-001/2023-91169627

Кадастровый номер: 47:03:0101002:52

1	2	3	4	5
10	565996.42	2197470.69	-	0.5
11	565985.74	2197470.91	-	-
12	565983.81	2197478.9	Закрепление отсутствует	0.1
13	565981.18	2197500	Закрепление отсутствует	0.1
14	565977.15	2197532.45	Закрепление отсутствует	0.1
15	566006.16	2197504.11	Закрепление отсутствует	0.1
16	566104.64	2197415.99	Закрепление отсутствует	0.1
17	566174.16	2197356.79	Закрепление отсутствует	0.1
18	566252.53	2197301.52	-	-
19	566255.17	2197297.8	-	0.5
1	566326.84	2197175.7	-	-



ДОКУМЕНТ ПОДПИСАН
ЭЛЕКТРОННОЙ ПОДПИСЬЮ

Сертификат: 3094В7974ВЗСА8Е1F07А347СFAD6FA78

Владелец: ФЕДЕРАЛЬНАЯ СЛУЖБА ГОСУДАРСТВЕННОЙ

РЕГИСТРАЦИИ, КАДАСТРА И КАРТОГРАФИИ

Действителен: с 17.05.2022 по 10.08.2023

полное наименование должности

инициалы, фамилия

Земельный участок

вид объекта недвижимости

Лист № 3 раздела 4.2

Всего листов раздела 4.2: 4

Всего разделов: 8

Всего листов выписки: 17

18.04.2023г. № КУВИ-001/2023-91169627

Кадастровый номер:

47:03:0101002:52

Сведения о характерных точках границы части (частей) земельного участка

Учетный номер части: 47:03:0101002:52/2

Система координат МСК кадастрового округа

Номер точки	Координаты, м		Описание закрепления на местности	Средняя квадратичная погрешность определения координат характерных точек границ земельного участка, м
	X	Y		
1	2	3	4	5
1	566903.32	2196982.62	Закрепление отсутствует	0.1
2	566852.18	2196961.38	Закрепление отсутствует	0.1
3	566833.36	2196966.53	Закрепление отсутствует	0.1
4	566765.53	2196986.36	Закрепление отсутствует	0.1
5	566704.02	2197006.68	-	-
6	566720.86	2197014.25	-	0.5
7	566787.14	2197042.55	-	-
8	566849.69	2197024.28	Закрепление отсутствует	0.1
9	566949.78	2196996.91	Закрепление отсутствует	0.1
10	566924.18	2196990.06	Закрепление отсутствует	0.1
1	566903.32	2196982.62	Закрепление отсутствует	0.1
1	566326.35	2197175.98	-	-
2	566324.93	2197176.81	Закрепление отсутствует	0.1
3	566271.12	2197210.27	Закрепление отсутствует	0.1
4	566238.56	2197231.35	Закрепление отсутствует	0.1
5	566203.13	2197255.87	Закрепление отсутствует	0.1
6	566196.13	2197270.4	Закрепление отсутствует	0.1
7	566009.05	2197445.97	Закрепление отсутствует	0.1
8	566001.5	2197466.58	Закрепление отсутствует	0.1
9	565986.71	2197466.88	Закрепление отсутствует	0.1
10	565983.81	2197478.9	Закрепление отсутствует	0.1
11	565981.18	2197500	Закрепление отсутствует	0.1
12	565977.15	2197532.45	Закрепление отсутствует	0.1
13	566006.16	2197504.11	Закрепление отсутствует	0.1



ДОКУМЕНТ ПОДПИСАН
ЭЛЕКТРОННОЙ ПОДПИСЬЮ

Сертификат: 3094B7974B3CA8E1F07A347CFAD6FA78

Владелец: ФЕДЕРАЛЬНАЯ СЛУЖБА ГОСУДАРСТВЕННОЙ

РЕГИСТРАЦИИ, КАДАСТРА И КАРТОГРАФИИ

Действителен: с 17.05.2022 по 10.08.2023

полное наименование должности

инициалы, фамилия

Земельный участок

вид объекта недвижимости

Лист № 4 раздела 4.2

Всего листов раздела 4.2: 4

Всего разделов: 8

Всего листов выписки: 17

18.04.2023г. № КУВИ-001/2023-91169627

Кадастровый номер:

47:03:0101002:52

1	2	3	4	5
14	566104.64	2197415.99	Закрепление отсутствует	0.1
15	566174.16	2197356.79	Закрепление отсутствует	0.1
16	566258.63	2197297.21	-	-
17	566276.45	2197258.61	-	0.5
18	566291.58	2197228.92	-	0.5
19	566296.44	2197219.39	-	0.5
20	566312.87	2197194.15	-	0.5
1	566326.35	2197175.98	-	-



ДОКУМЕНТ ПОДПИСАН
ЭЛЕКТРОННОЙ ПОДПИСЬЮ

Сертификат: 3094В7974ВЗСА8Е1F07А347СFAD6FА78

Владелец: ФЕДЕРАЛЬНАЯ СЛУЖБА ГОСУДАРСТВЕННОЙ

РЕГИСТРАЦИИ, КАДАСТРА И КАРТОГРАФИИ

Действителен: с 17.05.2022 по 10.08.2023

полное наименование должности

инициалы, фамилия

Сведения о характеристиках объекта недвижимости

На основании запроса от 18.04.2023, поступившего на рассмотрение 18.04.2023, сообщаем, что согласно записям Единого государственного реестра недвижимости:

Раздел 1 Лист 1

Земельный участок	
вид объекта недвижимости	
Лист № 1 раздела 1	Всего листов раздела 1: 3
Всего разделов: 8	
Всего листов выписки: 17	
18.04.2023г. № КУВИ-001/2023-91169627	
Кадастровый номер:	47:03:0101002:52
Номер кадастрового квартала:	47:03:0101002
Дата присвоения кадастрового номера:	17.04.2018
Ранее присвоенный государственный учетный номер:	данные отсутствуют
Местоположение:	Ленинградская область, Приозерский район, Приозерское лесничество, Приозерское участковое лесничество, квартал №33, части выделов 21, 22, 29, 42, 51, 52, 53, 54, 55
Площадь:	62845 +/- 88
Кадастровая стоимость, руб.:	13818358.6
Кадастровые номера расположенных в пределах земельного участка объектов недвижимости:	данные отсутствуют
Кадастровые номера объектов недвижимости, из которых образован объект недвижимости:	47:00:0000000:1
Кадастровые номера образованных объектов недвижимости:	данные отсутствуют
Категория земель:	Земли промышленности, энергетики, транспорта, связи, радиовещания, телевидения, информатики, земли для обеспечения космической деятельности, земли обороны, безопасности и земли иного специального назначения
Виды разрешенного использования:	Автомобильный транспорт
Сведения о кадастровом инженере:	данные отсутствуют
Сведения о лесах, водных объектах и об иных природных объектах, расположенных в пределах земельного участка:	Защитные леса
Сведения о том, что земельный участок полностью расположен в границах зоны с особыми условиями использования территории, территории объекта культурного наследия, публичного сервитута:	данные отсутствуют

полное наименование должности	подпись	инициалы, фамилия
-------------------------------	---------	-------------------

М.П.

Земельный участок			
вид объекта недвижимости			
Лист № 2 раздела 1	Всего листов раздела 1: 3	Всего разделов: 8	Всего листов выписки: 17
18.04.2023г. № КУВИ-001/2023-91169627			
Кадастровый номер:		47:03:0101002:52	
Сведения о том, что земельный участок расположен в границах особой экономической зоны, территории опережающего социально-экономического развития, зоны территориального развития в Российской Федерации, игровой зоны:		данные отсутствуют	
Сведения о том, что земельный участок расположен в границах особо охраняемой природной территории, охотничьих угодий, лесничеств:		данные отсутствуют	
Сведения о результатах проведения государственного земельного надзора:		данные отсутствуют	
Сведения о расположении земельного участка в границах территории, в отношении которой утвержден проект межевания территории:		данные отсутствуют	
Условный номер земельного участка:		данные отсутствуют	
Сведения о принятии акта и (или) заключении договора, предусматривающих предоставление в соответствии с земельным законодательством исполнительным органом государственным органом власти или органом местного самоуправления, находящегося в государственной или муниципальной собственности земельного участка для строительства наемного дома социального использования или наемного дома коммерческого использования:		данные отсутствуют	
Сведения о том, что земельный участок или земельные участки образованы на основании решения об изъятии земельного участка и (или) расположенного на нем объекта недвижимости для государственных или муниципальных нужд:		данные отсутствуют	
Сведения о том, что земельный участок образован из земель или земельного участка, государственная собственность на которые не разграничена:		данные отсутствуют	
Сведения о наличии земельного спора о местоположении границ земельных участков:		данные отсутствуют	
Статус записи об объекте недвижимости:		Сведения об объекте недвижимости имеют статус "актуальные"	
Особые отметки:		Сведения об ограничениях права на объект недвижимости, обременениях данного объекта, не зарегистрированных в реестре прав, ограничений прав и обременений недвижимого имущества: вид ограничения (обременения): ограничения прав на земельный участок, предусмотренные статьей 56	

полное наименование должности	подпись	инициалы, фамилия

М.П.

Земельный участок			
вид объекта недвижимости			
Лист № 3 раздела 1	Всего листов раздела 1: 3	Всего разделов: 8	Всего листов выписки: 17
18.04.2023г. № КУВИ-001/2023-91169627			
Кадастровый номер:	47:03:0101002:52		
	Земельного кодекса Российской Федерации; срок действия: с 09.04.2018; реквизиты документа-основания: доверенность от 31.10.2013 № 01-33/15878 выдан: Федеральное дорожное агентство (РОСАВТОДОР). вид ограничения (обременения): ограничения прав на земельный участок, предусмотренные статьей 56 Земельного кодекса Российской Федерации; срок действия: с 19.09.2019; реквизиты документа-основания: план границ от 24.06.2019 № б/н выдан: -.		
Получатель выписки:	Зубкова Ольга Сергеевна		

полное наименование должности	подпись	инициалы, фамилия

М.П.

Выписка из Единого государственного реестра недвижимости об объекте недвижимости

Сведения о зарегистрированных правах

Земельный участок			
вид объекта недвижимости			
Лист № 1 раздела 2	Всего листов раздела 2: 2	Всего разделов: 8	Всего листов выписки: 17
18.04.2023г. № КУВИ-001/2023-91169627			
Кадастровый номер:		47:03:0101002:52	
1	Правообладатель (правообладатели):	1.1	Федеральное казенное учреждение "Управление федеральных автомобильных дорог "Северо-Запад" имени Н.В. Смирнова Федерального дорожного агентства", ИНН: 7826062821
	Сведения о возможности предоставления третьим лицам персональных данных физического лица:	1.1.1	данные отсутствуют
2	Вид, номер, дата и время государственной регистрации права:	2.1	Постоянное (бессрочное) пользование 47:03:0101002:52-47/001/2020-6 07.02.2020 09:32:50
3	Сведения об осуществлении государственной регистрации сделки, права без необходимого в силу закона согласия третьего лица, органа:	3.1	данные отсутствуют
4	Ограничение прав и обременение объекта недвижимости:	не зарегистрировано	
1	Правообладатель (правообладатели):	1.2	Российская Федерация
	Сведения о возможности предоставления третьим лицам персональных данных физического лица:	1.2.1	данные отсутствуют
2	Вид, номер, дата и время государственной регистрации права:	2.2	Собственность 47:03:0101002:52-47/001/2018-1 17.04.2018 17:37:37
3	Сведения об осуществлении государственной регистрации сделки, права без необходимого в силу закона согласия третьего лица, органа:	3.2	данные отсутствуют
4	Ограничение прав и обременение объекта недвижимости:	не зарегистрировано	
5	Договоры участия в долевом строительстве:	не зарегистрировано	
6	Заявленные в судебном порядке права требования:	данные отсутствуют	
7	Сведения о возможности предоставления третьим лицам персональных данных физического лица	данные отсутствуют	
8	Сведения о возражении в отношении зарегистрированного права:	данные отсутствуют	
9	Сведения о наличии решения об изъятии объекта недвижимости для государственных и муниципальных нужд:	данные отсутствуют	

полное наименование должности	подпись	инициалы, фамилия
-------------------------------	---------	-------------------

М.П.

Земельный участок		
вид объекта недвижимости		
Лист № 2 раздела 2	Всего листов раздела 2: 2	Всего разделов: 8
Всего листов выписки: 17		
18.04.2023г. № КУВИ-001/2023-91169627		
Кадастровый номер:	47:03:0101002:52	
10	Сведения о невозможности государственной регистрации без личного участия правообладателя или его законного представителя:	данные отсутствуют
11	Правопритязания и сведения о наличии поступивших, но не рассмотренных заявлений о проведении государственной регистрации права (перехода, прекращения права), ограничения права или обременения объекта недвижимости, сделки в отношении объекта недвижимости:	отсутствуют
11	Сведения о невозможности государственной регистрации перехода, прекращения, ограничения права на земельный участок из земель сельскохозяйственного назначения:	данные отсутствуют

полное наименование должности	подпись	инициалы, фамилия

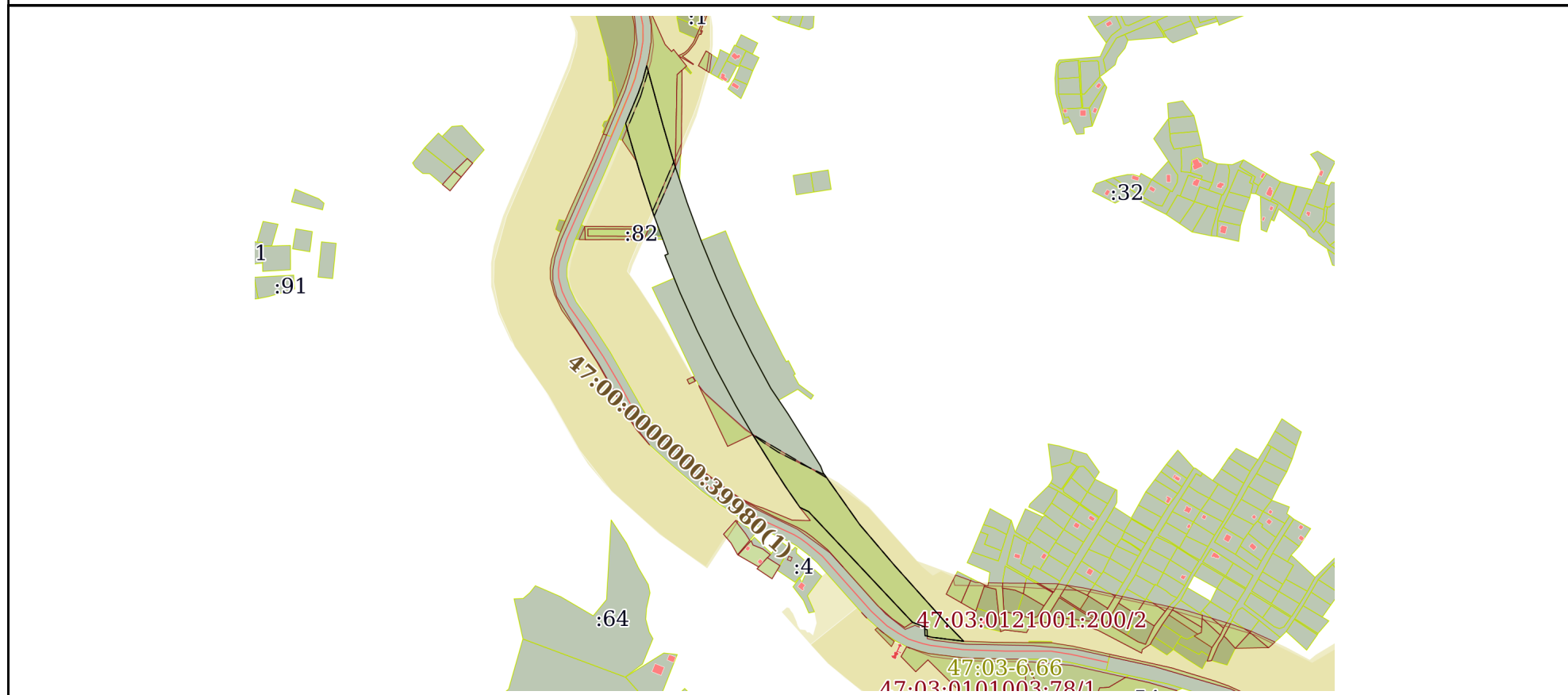
М.П.

Выписка из Единого государственного реестра недвижимости об объекте недвижимости

Описание местоположения земельного участка

Земельный участок			
вид объекта недвижимости			
Лист № 1 раздела 3	Всего листов раздела 3: 1	Всего разделов: 8	Всего листов выписки: 17
18.04.2023г. № КУВИ-001/2023-91169627			
Кадастровый номер:		47:03:0101002:52	

План (чертеж, схема) земельного участка



Масштаб 1:10000

Условные обозначения:

полное наименование должности	подпись	инициалы, фамилия
-------------------------------	---------	-------------------

М.П.

Выписка из Единого государственного реестра недвижимости об объекте недвижимости

Описание местоположения земельного участка

Земельный участок			
вид объекта недвижимости			
Лист № 1 раздела 3.1	Всего листов раздела 3.1: 2	Всего разделов: 8	Всего листов выписки: 17
18.04.2023г. № КУВИ-001/2023-91169627			
Кадастровый номер:		47:03:0101002:52	

Описание местоположения границ земельного участка							
№ п/п	Номер точки		Дирекционный угол	Горизонтальное проложение, м	Описание закрепления на местности	Кадастровые номера смежных участков	Сведения об адресах правообладателей смежных земельных участков
	начальная	конечная					
1	2	3	4	5	6	7	8
1	1.1.1	1.1.2	164°42.4`	103.76	данные отсутствуют	47:03:0101002:63	адрес отсутствует
2	1.1.2	1.1.3	163°43.3`	69.1	данные отсутствуют	47:03:0101002:63	адрес отсутствует
3	1.1.3	1.1.4	161°42.7`	68.84	данные отсутствуют	данные отсутствуют	данные отсутствуют
4	1.1.4	1.1.5	159°43.5`	68.82	данные отсутствуют	данные отсутствуют	данные отсутствуют
5	1.1.5	1.1.6	157°43.9`	68.82	данные отсутствуют	47:03:0101002:66	адрес отсутствует
6	1.1.6	1.1.7	155°44.4`	68.83	данные отсутствуют	47:03:0101002:66	адрес отсутствует
7	1.1.7	1.1.8	153°44.6`	68.83	данные отсутствуют	47:03:0101002:66	адрес отсутствует
8	1.1.8	1.1.9	151°44.9`	68.83	данные отсутствуют	47:03:0101002:66	адрес отсутствует
9	1.1.9	1.1.10	146°5.4`	52.02	данные отсутствуют	данные отсутствуют	данные отсутствуют
10	1.1.10	1.1.11	148°2.1`	104.18	данные отсутствуют	данные отсутствуют	данные отсутствуют
11	1.1.11	1.1.12	159°12.2`	11.97	данные отсутствуют	данные отсутствуют	данные отсутствуют
12	1.1.12	1.1.13	144°48.4`	107.37	данные отсутствуют	данные отсутствуют	данные отсутствуют
13	1.1.13	1.1.14	139°35.0`	91.31	данные отсутствуют	данные отсутствуют	данные отсутствуют
14	1.1.14	1.1.15	138°10.7`	132.15	данные отсутствуют	данные отсутствуют	данные отсутствуют
15	1.1.15	1.1.16	135°40.1`	40.56	данные отсутствуют	данные отсутствуют	данные отсутствуют
16	1.1.16	1.1.17	277°4.7`	32.7	данные отсутствуют	47:03:0000000:20059(3)	адрес отсутствует
17	1.1.17	1.1.18	277°6.3`	21.26	данные отсутствуют	47:03:0000000:20059(3)	адрес отсутствует
18	1.1.18	1.1.19	283°33.8`	12.36	данные отсутствуют	47:03:0000000:20059(3)	адрес отсутствует
19	1.1.19	1.1.20	358°50.3`	14.79	данные отсутствуют	47:03:0000000:20059(3)	адрес отсутствует
20	1.1.20	1.1.21	290°7.1`	21.95	данные отсутствуют	47:03:0000000:20059(3)	адрес отсутствует
21	1.1.21	1.1.22	316°49.1`	256.56	данные отсутствуют	47:03:0101002:48	адрес отсутствует
22	1.1.22	1.1.23	295°43.4`	16.13	данные отсутствуют	47:03:0101002:48	адрес отсутствует

полное наименование должности	подпись	инициалы, фамилия

М.П.

Земельный участок			
вид объекта недвижимости			
Лист № 2 раздела 3.1	Всего листов раздела 3.1: 2	Всего разделов: 8	Всего листов выписки: 17

18.04.2023г. № КУВИ-001/2023-91169627

Кадастровый номер: 47:03:0101002:52

1	2	3	4	5	6	7	8
23	1.1.23	1.1.24	325°18.8'	43.09	данные отсутствуют	данные отсутствуют	данные отсутствуют
24	1.1.24	1.1.25	327°4.8'	38.79	данные отсутствуют	данные отсутствуют	данные отсутствуют
25	1.1.25	1.1.26	328°7.6'	63.36	данные отсутствуют	данные отсутствуют	данные отсутствуют
26	1.1.26	1.1.27	329°45.2'	59.12	данные отсутствуют	данные отсутствуют	данные отсутствуют
27	1.1.27	1.1.28	331°45.7'	70.91	данные отсутствуют	47:03:0101002:62	адрес отсутствует
28	1.1.28	1.1.29	333°44.5'	70.93	данные отсутствуют	47:03:0101002:62	адрес отсутствует
29	1.1.29	1.1.30	335°44.2'	70.91	данные отсутствуют	47:03:0101002:62	адрес отсутствует
30	1.1.30	1.1.31	337°57.5'	67.63	данные отсутствуют	данные отсутствуют	данные отсутствуют
31	1.1.31	1.1.32	68°6.6'	6.04	данные отсутствуют	данные отсутствуют	данные отсутствуют
32	1.1.32	1.1.33	339°43.2'	70.92	данные отсутствуют	данные отсутствуют	данные отсутствуют
33	1.1.33	1.1.34	341°43.4'	70.92	данные отсутствуют	данные отсутствуют	данные отсутствуют
34	1.1.34	1.1.35	343°42.2'	70.67	данные отсутствуют	данные отсутствуют	данные отсутствуют
35	1.1.35	1.1.36	344°41.8'	19.51	данные отсутствуют	47:03:0101002:67	адрес отсутствует
36	1.1.36	1.1.37	22°33.3'	55.38	данные отсутствуют	47:03:0000000:20059(3)	адрес отсутствует
37	1.1.37	1.1.38	19°37.7'	22.15	данные отсутствуют	47:03:0000000:20059(3)	адрес отсутствует
38	1.1.38	1.1.1	14°58.8'	26.5	данные отсутствуют	47:03:0000000:20059(3)	адрес отсутствует

полное наименование должности	подпись	инициалы, фамилия
-------------------------------	---------	-------------------

М.П.

Выписка из Единого государственного реестра недвижимости об объекте недвижимости

Описание местоположения земельного участка

Земельный участок			
вид объекта недвижимости			
Лист № 1 раздела 3.2	Всего листов раздела 3.2: 2	Всего разделов: 8	Всего листов выписки: 17
18.04.2023г. № КУВИ-001/2023-91169627			
Кадастровый номер:		47:03:0101002:52	

Сведения о характерных точках границы земельного участка				
Система координат МСК кадастрового округа				
Номер точки	Координаты, м		Описание закрепления на местности	Средняя квадратичная погрешность определения координат характерных точек границ земельного участка, м
	X	Y		
1	2	3	4	5
1	566949.78	2196996.91	Закрепление отсутствует	0.1
2	566849.69	2197024.28	Закрепление отсутствует	0.1
3	566783.36	2197043.65	Закрепление отсутствует	0.1
4	566718	2197065.25	Закрепление отсутствует	0.1
5	566653.44	2197089.1	Закрепление отсутствует	0.1
6	566589.75	2197115.18	Закрепление отсутствует	0.1
7	566527	2197143.46	Закрепление отсутствует	0.1
8	566465.27	2197173.91	Закрепление отсутствует	0.1
9	566404.64	2197206.49	Закрепление отсутствует	0.1
10	566361.47	2197235.51	Закрепление отсутствует	0.1
11	566273.09	2197290.66	Закрепление отсутствует	0.1
12	566261.9	2197294.91	Закрепление отсутствует	0.1
13	566174.16	2197356.79	Закрепление отсутствует	0.1
14	566104.64	2197415.99	Закрепление отсутствует	0.1
15	566006.16	2197504.11	Закрепление отсутствует	0.1
16	565977.15	2197532.45	Закрепление отсутствует	0.1
17	565981.18	2197500	Закрепление отсутствует	0.1
18	565983.81	2197478.9	Закрепление отсутствует	0.1
19	565986.71	2197466.88	Закрепление отсутствует	0.1
20	566001.5	2197466.58	Закрепление отсутствует	0.1
21	566009.05	2197445.97	Закрепление отсутствует	0.1
22	566196.13	2197270.4	Закрепление отсутствует	0.1

полное наименование должности	подпись	инициалы, фамилия

М.П.

Земельный участок			
вид объекта недвижимости			

Лист № 2 раздела 3.2	Всего листов раздела 3.2: 2	Всего разделов: 8	Всего листов выписки: 17
----------------------	-----------------------------	-------------------	--------------------------

18.04.2023г. № КУВИ-001/2023-91169627

Кадастровый номер: 47:03:0101002:52

1	2	3	4	5
23	566203.13	2197255.87	Закрепление отсутствует	0.1
24	566238.56	2197231.35	Закрепление отсутствует	0.1
25	566271.12	2197210.27	Закрепление отсутствует	0.1
26	566324.93	2197176.81	Закрепление отсутствует	0.1
27	566376	2197147.03	Закрепление отсутствует	0.1
28	566438.47	2197113.48	Закрепление отсутствует	0.1
29	566502.08	2197082.1	Закрепление отсутствует	0.1
30	566566.73	2197052.96	Закрепление отсутствует	0.1
31	566629.42	2197027.58	Закрепление отсутствует	0.1
32	566631.67	2197033.18	Закрепление отсутствует	0.1
33	566698.19	2197008.6	Закрепление отсутствует	0.1
34	566765.53	2196986.36	Закрепление отсутствует	0.1
35	566833.36	2196966.53	Закрепление отсутствует	0.1
36	566852.18	2196961.38	Закрепление отсутствует	0.1
37	566903.32	2196982.62	Закрепление отсутствует	0.1
38	566924.18	2196990.06	Закрепление отсутствует	0.1
1	566949.78	2196996.91	Закрепление отсутствует	0.1

полное наименование должности	подпись	инициалы, фамилия
-------------------------------	---------	-------------------

М.П.

Выписка из Единого государственного реестра недвижимости об объекте недвижимости
Сведения о частях земельного участка

Земельный участок			
вид объекта недвижимости			
Лист № 1 раздела 4	Всего листов раздела 4: 2	Всего разделов: 8	Всего листов выписки: 17
18.04.2023г. № КУВИ-001/2023-91169627			
Кадастровый номер:		47:03:0101002:52	
План (чертеж, схема) части земельного участка		Учетный номер части: 47:03:0101002:52/1	
Масштаб 1:10000	Условные обозначения:		

полное наименование должности	подпись	инициалы, фамилия

М.П.

Земельный участок

вид объекта недвижимости

Лист № 2 раздела 4

Всего листов раздела 4: 2

Всего разделов: 8

Всего листов выписки: 17

18.04.2023г. № КУВИ-001/2023-91169627

Кадастровый номер:

47:03:0101002:52

План (чертеж, схема) части земельного участка

Учетный номер части: 47:03:0101002:52/2



Масштаб 1:10000

Условные обозначения:

полное наименование должности

подпись

инициалы, фамилия

М.П.

Выписка из Единого государственного реестра недвижимости об объекте недвижимости

Сведения о частях земельного участка

Земельный участок		
вид объекта недвижимости		
Лист № 1 раздела 4.1	Всего листов раздела 4.1: 1	Всего разделов: 8
Всего листов выписки: 17		
18.04.2023г. № КУВИ-001/2023-91169627		
Кадастровый номер:		47:03:0101002:52
Учетный номер части	Площадь, м2	Содержание ограничения в использовании или ограничения права на объект недвижимости или обременения объекта недвижимости
1	2	3
47:03:0101002:52/1	29787	вид ограничения (обременения): ограничения прав на земельный участок, предусмотренные статьей 56 Земельного кодекса Российской Федерации; Срок действия: не установлен; реквизиты документа-основания: доверенность от 31.10.2013 № 01-33/15878 выдан: Федеральное дорожное агентство (РОСАВТОДОР); Содержание ограничения (обременения): Объект землеустройства, придорожная полоса федеральной автомобильной дороги А-121 «Сортавала» Санкт-Петербург – Сортавала – автомобильная дорога Р-21 «Кола» в Приозерском районе Ленинградской области, предусматривает определенные ограничения использования территории, которые регламентируются Приказом №4 «Об установлении и использовании придорожных полос автомобильных дорог федерального значения» от 13.01.2010»; Реестровый номер границы: 47.03.2.24
47:03:0101002:52/2	29606	вид ограничения (обременения): ограничения прав на земельный участок, предусмотренные статьей 56 Земельного кодекса Российской Федерации; Срок действия: не установлен; реквизиты документа-основания: план границ от 24.06.2019 № б/н выдан: -; Содержание ограничения (обременения): Объект землеустройства, придорожная полоса федеральной автомобильной дороги А-121 «Сортавала» Санкт-Петербург – Сортавала – автомобильная дорога Р-21 «Кола» в Приозерском районе Ленинградской области, предусматривает определенные ограничения использования территории, которые регламентируются Приказом №4 «Об установлении и использовании придорожных полос автомобильных дорог федерального значения» от 13.01.2010»; Реестровый номер границы: 47.03.2.121

полное наименование должности	подпись	инициалы, фамилия
-------------------------------	---------	-------------------

М.П.

Выписка из Единого государственного реестра недвижимости об объекте недвижимости

Сведения о частях земельного участка

Земельный участок			
вид объекта недвижимости			
Лист № 1 раздела 4.2	Всего листов раздела 4.2: 4	Всего разделов: 8	Всего листов выписки: 17
18.04.2023г. № КУВИ-001/2023-91169627			
Кадастровый номер:		47:03:0101002:52	

Сведения о характерных точках границы части (частей) земельного участка				
Учетный номер части: 47:03:0101002:52/1				
Система координат МСК кадастрового округа				
Номер точки	Координаты, м		Описание закрепления на местности	Средняя квадратичная погрешность определения координат характерных точек границ земельного участка, м
	X	Y		
1	2	3	4	5
1	566898.24	2196986.73	-	0.5
2	566843.15	2196963.85	-	-
3	566833.36	2196966.53	Закрепление отсутствует	0.1
4	566765.53	2196986.36	Закрепление отсутствует	0.1
5	566698.19	2197008.6	Закрепление отсутствует	0.1
6	566695.54	2197009.58	-	-
7	566742.71	2197030.43	-	0.5
8	566778.51	2197045.25	-	-
9	566783.36	2197043.65	Закрепление отсутствует	0.1
10	566849.69	2197024.28	Закрепление отсутствует	0.1
11	566940.63	2196999.41	-	-
1	566898.24	2196986.73	-	0.5
1	566326.84	2197175.7	-	-
2	566324.93	2197176.81	Закрепление отсутствует	0.1
3	566271.12	2197210.27	Закрепление отсутствует	0.1
4	566238.56	2197231.35	Закрепление отсутствует	0.1
5	566203.13	2197255.87	Закрепление отсутствует	0.1
6	566196.13	2197270.4	Закрепление отсутствует	0.1
7	566009.05	2197445.97	Закрепление отсутствует	0.1
8	566001.5	2197466.58	Закрепление отсутствует	0.1
9	565997.9	2197466.65	-	-

полное наименование должности	подпись	инициалы, фамилия

М.П.

Земельный участок

вид объекта недвижимости

Лист № 2 раздела 4.2

Всего листов раздела 4.2: 4

Всего разделов: 8

Всего листов выписки: 17

18.04.2023г. № КУВИ-001/2023-91169627

Кадастровый номер:

47:03:0101002:52

1	2	3	4	5
10	565996.42	2197470.69	-	0.5
11	565985.74	2197470.91	-	-
12	565983.81	2197478.9	Закрепление отсутствует	0.1
13	565981.18	2197500	Закрепление отсутствует	0.1
14	565977.15	2197532.45	Закрепление отсутствует	0.1
15	566006.16	2197504.11	Закрепление отсутствует	0.1
16	566104.64	2197415.99	Закрепление отсутствует	0.1
17	566174.16	2197356.79	Закрепление отсутствует	0.1
18	566252.53	2197301.52	-	-
19	566255.17	2197297.8	-	0.5
1	566326.84	2197175.7	-	-

полное наименование должности

подпись

инициалы, фамилия

М.П.

Земельный участок			
вид объекта недвижимости			
Лист № 3 раздела 4.2	Всего листов раздела 4.2: 4	Всего разделов: 8	Всего листов выписки: 17

18.04.2023г. № КУВИ-001/2023-91169627

Кадастровый номер: 47:03:0101002:52

Сведения о характерных точках границы части (частей) земельного участка				
Учетный номер части: 47:03:0101002:52/2				
Система координат МСК кадастрового округа				
Номер точки	Координаты, м		Описание закрепления на местности	Средняя квадратичная погрешность определения координат характерных точек границ земельного участка, м
	X	Y		
1	2	3	4	5
1	566903.32	2196982.62	Закрепление отсутствует	0.1
2	566852.18	2196961.38	Закрепление отсутствует	0.1
3	566833.36	2196966.53	Закрепление отсутствует	0.1
4	566765.53	2196986.36	Закрепление отсутствует	0.1
5	566704.02	2197006.68	-	-
6	566720.86	2197014.25	-	0.5
7	566787.14	2197042.55	-	-
8	566849.69	2197024.28	Закрепление отсутствует	0.1
9	566949.78	2196996.91	Закрепление отсутствует	0.1
10	566924.18	2196990.06	Закрепление отсутствует	0.1
1	566903.32	2196982.62	Закрепление отсутствует	0.1
1	566326.35	2197175.98	-	-
2	566324.93	2197176.81	Закрепление отсутствует	0.1
3	566271.12	2197210.27	Закрепление отсутствует	0.1
4	566238.56	2197231.35	Закрепление отсутствует	0.1
5	566203.13	2197255.87	Закрепление отсутствует	0.1
6	566196.13	2197270.4	Закрепление отсутствует	0.1
7	566009.05	2197445.97	Закрепление отсутствует	0.1
8	566001.5	2197466.58	Закрепление отсутствует	0.1
9	565986.71	2197466.88	Закрепление отсутствует	0.1
10	565983.81	2197478.9	Закрепление отсутствует	0.1
11	565981.18	2197500	Закрепление отсутствует	0.1
12	565977.15	2197532.45	Закрепление отсутствует	0.1
13	566006.16	2197504.11	Закрепление отсутствует	0.1

полное наименование должности	подпись	инициалы, фамилия
-------------------------------	---------	-------------------

М.П.

Земельный участок

вид объекта недвижимости

Лист № 4 раздела 4.2

Всего листов раздела 4.2: 4

Всего разделов: 8

Всего листов выписки: 17

18.04.2023г. № КУВИ-001/2023-91169627

Кадастровый номер:

47:03:0101002:52

1	2	3	4	5
14	566104.64	2197415.99	Закрепление отсутствует	0.1
15	566174.16	2197356.79	Закрепление отсутствует	0.1
16	566258.63	2197297.21	-	-
17	566276.45	2197258.61	-	0.5
18	566291.58	2197228.92	-	0.5
19	566296.44	2197219.39	-	0.5
20	566312.87	2197194.15	-	0.5
1	566326.35	2197175.98	-	-

полное наименование должности

подпись

инициалы, фамилия

М.П.

Сведения о характеристиках объекта недвижимости

На основании запроса от 18.04.2023, поступившего на рассмотрение 18.04.2023, сообщаем, что согласно записям Единого государственного реестра недвижимости:

Раздел 1 Лист 1

Земельный участок	
вид объекта недвижимости	
Лист № 1 раздела 1	Всего листов раздела 1: 5
Всего разделов: 8	
Всего листов выписки: 113	
18.04.2023г. № КУВИ-001/2023-91171577	
Кадастровый номер:	47:04:0101001:15
Номер кадастрового квартала:	47:04:0101001
Дата присвоения кадастрового номера:	22.12.1992
Ранее присвоенный государственный учетный номер:	данные отсутствуют
Местоположение:	Ленинградская область, Приозерский район, МО "Кузнечное", пгт. Кузнечное
Площадь:	120565
Кадастровая стоимость, руб.:	31439735.05
Кадастровые номера расположенных в пределах земельного участка объектов недвижимости:	47:00:0000000:1684, 47:03:0000000:9246
Кадастровые номера объектов недвижимости, из которых образован объект недвижимости:	данные отсутствуют
Кадастровые номера образованных объектов недвижимости:	данные отсутствуют
Категория земель:	Земли промышленности, энергетики, транспорта, связи, радиовещания, телевидения, информатики, земли для обеспечения космической деятельности, земли обороны, безопасности и земли иного специального назначения
Виды разрешенного использования:	под промышленную площадку ДСЗ № 1
Сведения о кадастровом инженере:	данные отсутствуют
Сведения о лесах, водных объектах и об иных природных объектах, расположенных в пределах земельного участка:	данные отсутствуют
Сведения о том, что земельный участок полностью расположен в границах зоны с особыми условиями использования территории, территории объекта культурного наследия, публичного сервитута:	данные отсутствуют



ДОКУМЕНТ ПОДПИСАН
ЭЛЕКТРОННОЙ ПОДПИСЬЮ

Сертификат: 3094В7974ВЗСА8Е1F07А347CFAD6FA78

Владелец: ФЕДЕРАЛЬНАЯ СЛУЖБА ГОСУДАРСТВЕННОЙ

РЕГИСТРАЦИИ, КАДАСТРА И КАРТОГРАФИИ

Действителен: с 17.05.2022 по 10.08.2023

полное наименование должности

инициалы, фамилия

Земельный участок			
вид объекта недвижимости			
Лист № 2 раздела 1	Всего листов раздела 1: 5	Всего разделов: 8	Всего листов выписки: 113
18.04.2023г. № КУВИ-001/2023-91171577			
Кадастровый номер:		47:04:0101001:15	
Сведения о том, что земельный участок расположен в границах особой экономической зоны, территории опережающего социально-экономического развития, зоны территориального развития в Российской Федерации, игровой зоны:		данные отсутствуют	
Сведения о том, что земельный участок расположен в границах особо охраняемой природной территории, охотничьих угодий, лесничеств:		данные отсутствуют	
Сведения о результатах проведения государственного земельного надзора:		данные отсутствуют	
Сведения о расположении земельного участка в границах территории, в отношении которой утвержден проект межевания территории:		данные отсутствуют	
Условный номер земельного участка:		данные отсутствуют	
Сведения о принятии акта и (или) заключении договора, предусматривающих предоставление в соответствии с земельным законодательством исполнительным органом государственным органом власти или органом местного самоуправления, находящегося в государственной или муниципальной собственности земельного участка для строительства наемного дома социального использования или наемного дома коммерческого использования:		данные отсутствуют	
Сведения о том, что земельный участок или земельные участки образованы на основании решения об изъятии земельного участка и (или) расположенного на нем объекта недвижимости для государственных или муниципальных нужд:		данные отсутствуют	
Сведения о том, что земельный участок образован из земель или земельного участка, государственная собственность на которые не разграничена:		данные отсутствуют	
Сведения о наличии земельного спора о местоположении границ земельных участков:		данные отсутствуют	
Статус записи об объекте недвижимости:		Сведения об объекте недвижимости имеют статус "актуальные, ранее учтенные"	
Особые отметки:		Сведения о вещных правах на объект недвижимости, не зарегистрированных в реестре прав, ограничений прав и обременений недвижимого имущества: Вид права: Постоянное бессрочное пользование; Правообладатель: ОАО Гранит-Кузнечное. Сведения об ограничениях права на объект	



ДОКУМЕНТ ПОДПИСАН
ЭЛЕКТРОННОЙ ПОДПИСЬЮ

Сертификат: 3094B7974B3CA8E1F07A347CFAD6FA78

Владелец: ФЕДЕРАЛЬНАЯ СЛУЖБА ГОСУДАРСТВЕННОЙ

РЕГИСТРАЦИИ, КАДАСТРА И КАРТОГРАФИИ

Действителен: с 17.05.2022 по 10.08.2023

полное наименование должности

инициалы, фамилия

Земельный участок			
вид объекта недвижимости			
Лист № 5 раздела 1	Всего листов раздела 1: 5	Всего разделов: 8	Всего листов выписки: 113
18.04.2023г. № КУВИ-001/2023-91171577			
Кадастровый номер:		47:04:0101001:15	
		<p>прав и обременения объекта недвижимости; срок действия не установлен. вид ограничения (обременения): прочие ограничения прав и обременения объекта недвижимости; срок действия не установлен. вид ограничения (обременения): ограничения прав на земельный участок, предусмотренные статьями 56, 56.1 Земельного кодекса Российской Федерации; срок действия не установлен; реквизиты документа-основания: описание земельных участков от 05.04.2006 № б/н. вид ограничения (обременения): ограничения прав на земельный участок, предусмотренные статьями 56, 56.1 Земельного кодекса Российской Федерации; срок действия не установлен; реквизиты документа-основания: описание земельных участков от 05.04.2006 № б/н.</p>	
Получатель выписки:		Зубкова Ольга Сергеевна	

полное наименование должности	 ДОКУМЕНТ ПОДПИСАН ЭЛЕКТРОННОЙ ПОДПИСЬЮ Сертификат: 3094B7974B3CA8E1F07A347CFAD6FA78 Владелец: ФЕДЕРАЛЬНАЯ СЛУЖБА ГОСУДАРСТВЕННОЙ РЕГИСТРАЦИИ, КАДАСТРА И КАРТОГРАФИИ Действителен: с 17.05.2022 по 10.08.2023	инициалы, фамилия
-------------------------------	---	-------------------

Выписка из Единого государственного реестра недвижимости об объекте недвижимости

Сведения о зарегистрированных правах

Земельный участок			
вид объекта недвижимости			
Лист № 1 раздела 2	Всего листов раздела 2: 2	Всего разделов: 8	Всего листов выписки: 113
18.04.2023г. № КУВИ-001/2023-91171577			
Кадастровый номер:		47:04:0101001:15	
1	Правообладатель (правообладатели):	1.1	Акционерное общество "ЛСР. Базовые материалы", ИНН: 4703124060
	Сведения о возможности предоставления третьим лицам персональных данных физического лица:	1.1.1	данные отсутствуют
2	Вид, номер, дата и время государственной регистрации права:	2.1	Собственность 47-47-25/055/2012-043 06.09.2012 00:00:00
3	Сведения об осуществлении государственной регистрации сделки, права без необходимого в силу закона согласия третьего лица, органа:	3.1	данные отсутствуют
4	Ограничение прав и обременение объекта недвижимости:	не зарегистрировано	
5	Договоры участия в долевом строительстве:	не зарегистрировано	
6	Заявленные в судебном порядке права требования:	данные отсутствуют	
7	Сведения о возможности предоставления третьим лицам персональных данных физического лица	данные отсутствуют	
8	Сведения о возражении в отношении зарегистрированного права:	данные отсутствуют	
9	Сведения о наличии решения об изъятии объекта недвижимости для государственных и муниципальных нужд:	данные отсутствуют	
10	Сведения о невозможности государственной регистрации без личного участия правообладателя или его законного представителя:	данные отсутствуют	
11	Правопритязания и сведения о наличии поступивших, но не рассмотренных заявлений о проведении государственной регистрации права (перехода, прекращения права), ограничения права или обременения объекта недвижимости, сделки в отношении объекта недвижимости:	отсутствуют	



ДОКУМЕНТ ПОДПИСАН
ЭЛЕКТРОННОЙ ПОДПИСЬЮ

Сертификат: 3094B7974B3CA8E1F07A347CFAD6FA78

Владелец: ФЕДЕРАЛЬНАЯ СЛУЖБА ГОСУДАРСТВЕННОЙ
РЕГИСТРАЦИИ, КАДАСТРА И КАРТОГРАФИИ
Действителен: с 17.05.2022 по 10.08.2023

полное наименование должности

инициалы, фамилия

Земельный участок			
вид объекта недвижимости			
Лист № 2 раздела 2	Всего листов раздела 2: 2	Всего разделов: 8	Всего листов выписки: 113
18.04.2023г. № КУВИ-001/2023-91171577			
Кадастровый номер:		47:04:0101001:15	
11	Сведения о невозможности государственной регистрации перехода, прекращения, ограничения права на земельный участок из земель сельскохозяйственного назначения:	данные отсутствуют	

полное наименование должности	 ДОКУМЕНТ ПОДПИСАН ЭЛЕКТРОННОЙ ПОДПИСЬЮ Сертификат: 3094B7974B3CA8E1F07A347CFAD6FA78 Владелец: ФЕДЕРАЛЬНАЯ СЛУЖБА ГОСУДАРСТВЕННОЙ РЕГИСТРАЦИИ, КАДАСТРА И КАРТОГРАФИИ Действителен: с 17.05.2022 по 10.08.2023	инициалы, фамилия
-------------------------------	---	-------------------

Выписка из Единого государственного реестра недвижимости об объекте недвижимости

Описание местоположения земельного участка

Земельный участок			
вид объекта недвижимости			
Лист № 1 раздела 3	Всего листов раздела 3: 1	Всего разделов: 8	Всего листов выписки: 113
18.04.2023г. № КУВИ-001/2023-91171577			
Кадастровый номер:		47:04:0101001:15	

План (чертеж, схема) земельного участка



Масштаб 1:7000

Условные обозначения:



ДОКУМЕНТ ПОДПИСАН
ЭЛЕКТРОННОЙ ПОДПИСЬЮ

Сертификат: 3094B7974B3CA8E1F07A347CFAD6FA78

Владелец: ФЕДЕРАЛЬНАЯ СЛУЖБА ГОСУДАРСТВЕННОЙ
РЕГИСТРАЦИИ, КАДАСТРА И КАРТОГРАФИИ
Действителен: с 17.05.2022 по 10.08.2023

полное наименование должности

инициалы, фамилия

Выписка из Единого государственного реестра недвижимости об объекте недвижимости

Описание местоположения земельного участка

Земельный участок			
вид объекта недвижимости			
Лист № 1 раздела 3.1	Всего листов раздела 3.1: 1	Всего разделов: 8	Всего листов выписки: 113
18.04.2023г. № КУВИ-001/2023-91171577			
Кадастровый номер:		47:04:0101001:15	

Описание местоположения границ земельного участка							
№ п/п	Номер точки		Дирекционный угол	Горизонтальное проложение, м	Описание закрепления на местности	Кадастровые номера смежных участков	Сведения об адресах правообладателей смежных земельных участков
	начальная	конечная					
1	2	3	4	5	6	7	8
1	1.1.1	1.1.2	206°22.5'	350.26	данные отсутствуют	данные отсутствуют	данные отсутствуют
2	1.1.2	1.1.3	181°54.4'	105.26	данные отсутствуют	данные отсутствуют	данные отсутствуют
3	1.1.3	1.1.4	217°59.1'	36.48	данные отсутствуют	данные отсутствуют	данные отсутствуют
4	1.1.4	1.1.5	285°16.9'	38.51	данные отсутствуют	данные отсутствуют	данные отсутствуют
5	1.1.5	1.1.6	244°28.9'	31.8	данные отсутствуют	данные отсутствуют	данные отсутствуют
6	1.1.6	1.1.7	298°48.2'	129.93	данные отсутствуют	данные отсутствуют	данные отсутствуют
7	1.1.7	1.1.8	211°30.6'	155.65	данные отсутствуют	47:04:0101001:30	данные отсутствуют
8	1.1.8	1.1.9	143°49.6'	88.02	данные отсутствуют	данные отсутствуют	данные отсутствуют
9	1.1.9	1.1.10	227°26.6'	30.68	данные отсутствуют	данные отсутствуют	данные отсутствуют
10	1.1.10	1.1.11	293°3.1'	33.2	данные отсутствуют	данные отсутствуют	данные отсутствуют
11	1.1.11	1.1.12	237°44.6'	74.85	данные отсутствуют	данные отсутствуют	данные отсутствуют
12	1.1.12	1.1.13	20°42.0'	70.02	данные отсутствуют	47:04:0101001:14	адрес отсутствует
13	1.1.13	1.1.14	8°44.6'	300.29	данные отсутствуют	47:04:0101001:14	адрес отсутствует
14	1.1.14	1.1.15	28°41.2'	251.35	данные отсутствуют	47:04:0101001:14	адрес отсутствует
15	1.1.15	1.1.16	114°22.4'	170.11	данные отсутствуют	47:04:0101001:14	адрес отсутствует
16	1.1.16	1.1.17	26°43.1'	183.05	данные отсутствуют	47:04:0101001:14	адрес отсутствует
17	1.1.17	1.1.1	114°31.4'	86.61	данные отсутствуют	47:04:0101001:14	адрес отсутствует



ДОКУМЕНТ ПОДПИСАН
ЭЛЕКТРОННОЙ ПОДПИСЬЮ

Сертификат: 3094В7974ВЗСА8Е1F07А347CFAD6FA78

Владелец: ФЕДЕРАЛЬНАЯ СЛУЖБА ГОСУДАРСТВЕННОЙ

РЕГИСТРАЦИИ, КАДАСТРА И КАРТОГРАФИИ

Действителен: с 17.05.2022 по 10.08.2023

полное наименование должности

инициалы, фамилия

Выписка из Единого государственного реестра недвижимости об объекте недвижимости

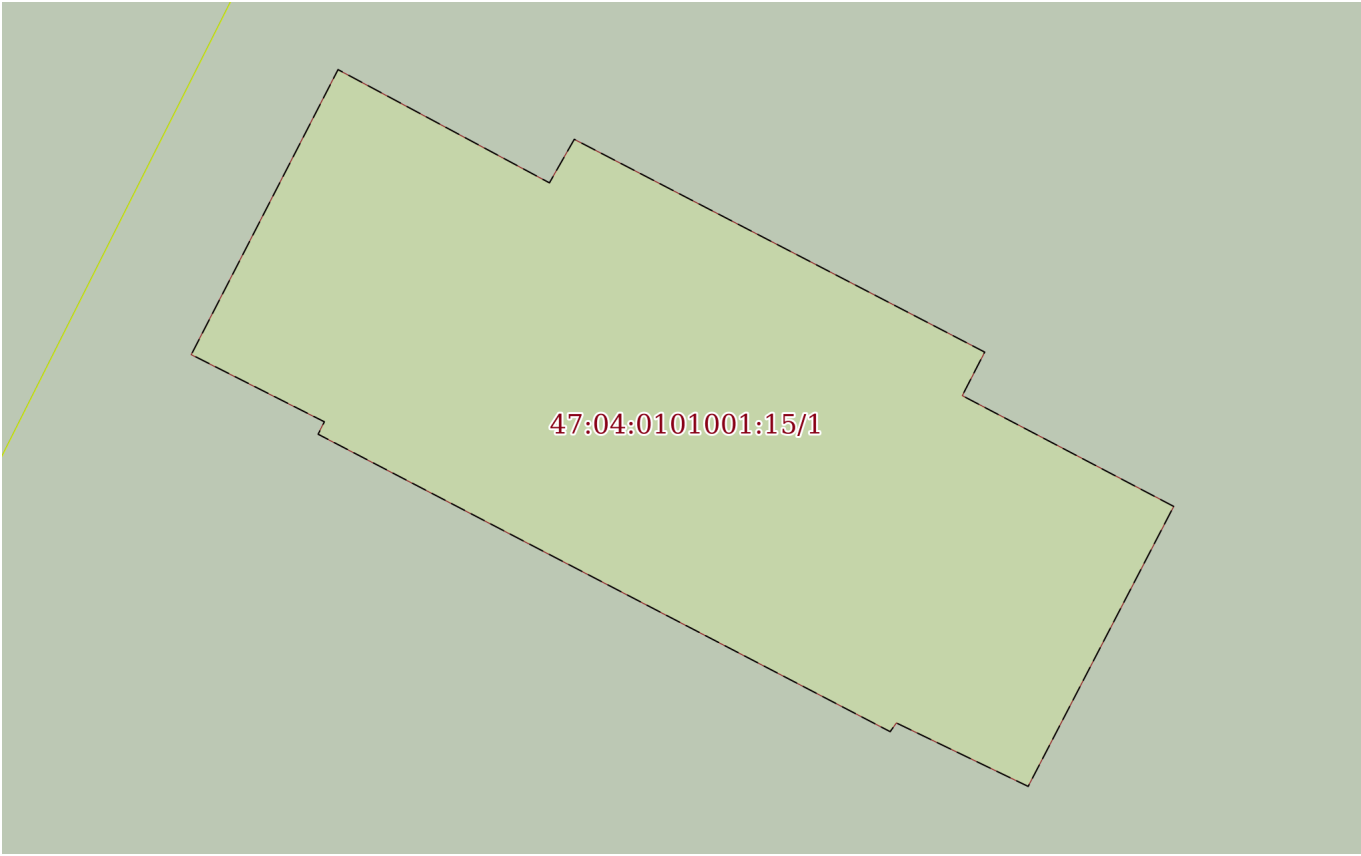
Описание местоположения земельного участка

Земельный участок			
вид объекта недвижимости			
Лист № 1 раздела 3.2	Всего листов раздела 3.2: 1	Всего разделов: 8	Всего листов выписки: 113
18.04.2023г. № КУВИ-001/2023-91171577			
Кадастровый номер:		47:04:0101001:15	

Сведения о характерных точках границы земельного участка				
Система координат МСК кадастрового округа				
Номер точки	Координаты, м		Описание закрепления на местности	Средняя квадратичная погрешность определения координат характерных точек границ земельного участка, м
	X	Y		
1	2	3	4	5
1	569645.55	2192220.7	-	1.5
2	569331.75	2192065.1	-	1.5
3	569226.55	2192061.6	-	1.5
4	569197.8	2192039.15	-	1.5
5	569207.95	2192002	-	1.5
6	569194.25	2191973.3	-	1.5
7	569256.85	2191859.45	-	1.5
8	569124.15	2191778.1	-	1.5
9	569053.1	2191830.05	-	1.5
10	569032.35	2191807.45	-	1.5
11	569045.35	2191776.9	-	1.5
12	569005.4	2191713.6	-	1.5
13	569070.9	2191738.35	-	1.5
14	569367.7	2191784	-	1.5
15	569588.2	2191904.65	-	1.5
16	569518	2192059.6	-	1.5
17	569681.5	2192141.9	-	1.5
18	569645.55	2192220.7	-	1.5

	ДОКУМЕНТ ПОДПИСАН ЭЛЕКТРОННОЙ ПОДПИСЬЮ	
Сертификат: 3094B7974B3CA8E1F07A347CFAD6FA78 Владелец: ФЕДЕРАЛЬНАЯ СЛУЖБА ГОСУДАРСТВЕННОЙ РЕГИСТРАЦИИ, КАДАСТРА И КАРТОГРАФИИ Действителен: с 17.05.2022 по 10.08.2023		инициалы, фамилия
полное наименование должности		

Выписка из Единого государственного реестра недвижимости об объекте недвижимости
Сведения о частях земельного участка

Земельный участок			
вид объекта недвижимости			
Лист № 1 раздела 4	Всего листов раздела 4: 49	Всего разделов: 8	Всего листов выписки: 113
18.04.2023г. № КУВИ-001/2023-91171577			
Кадастровый номер:		47:04:0101001:15	
План (чертеж, схема) части земельного участка		Учетный номер части: 47:04:0101001:15/1	
			
Масштаб 1:300		Условные обозначения:	



ДОКУМЕНТ ПОДПИСАН
ЭЛЕКТРОННОЙ ПОДПИСЬЮ

Сертификат: 3094B7974B3CA8E1F07A347CFAD6FA78

Владелец: ФЕДЕРАЛЬНАЯ СЛУЖБА ГОСУДАРСТВЕННОЙ
РЕГИСТРАЦИИ, КАДАСТРА И КАРТОГРАФИИ
Действителен: с 17.05.2022 по 10.08.2023

полное наименование должности

инициалы, фамилия

Земельный участок

вид объекта недвижимости

Лист № 2 раздела 4

Всего листов раздела 4: 49

Всего разделов: 8

Всего листов выписки: 113

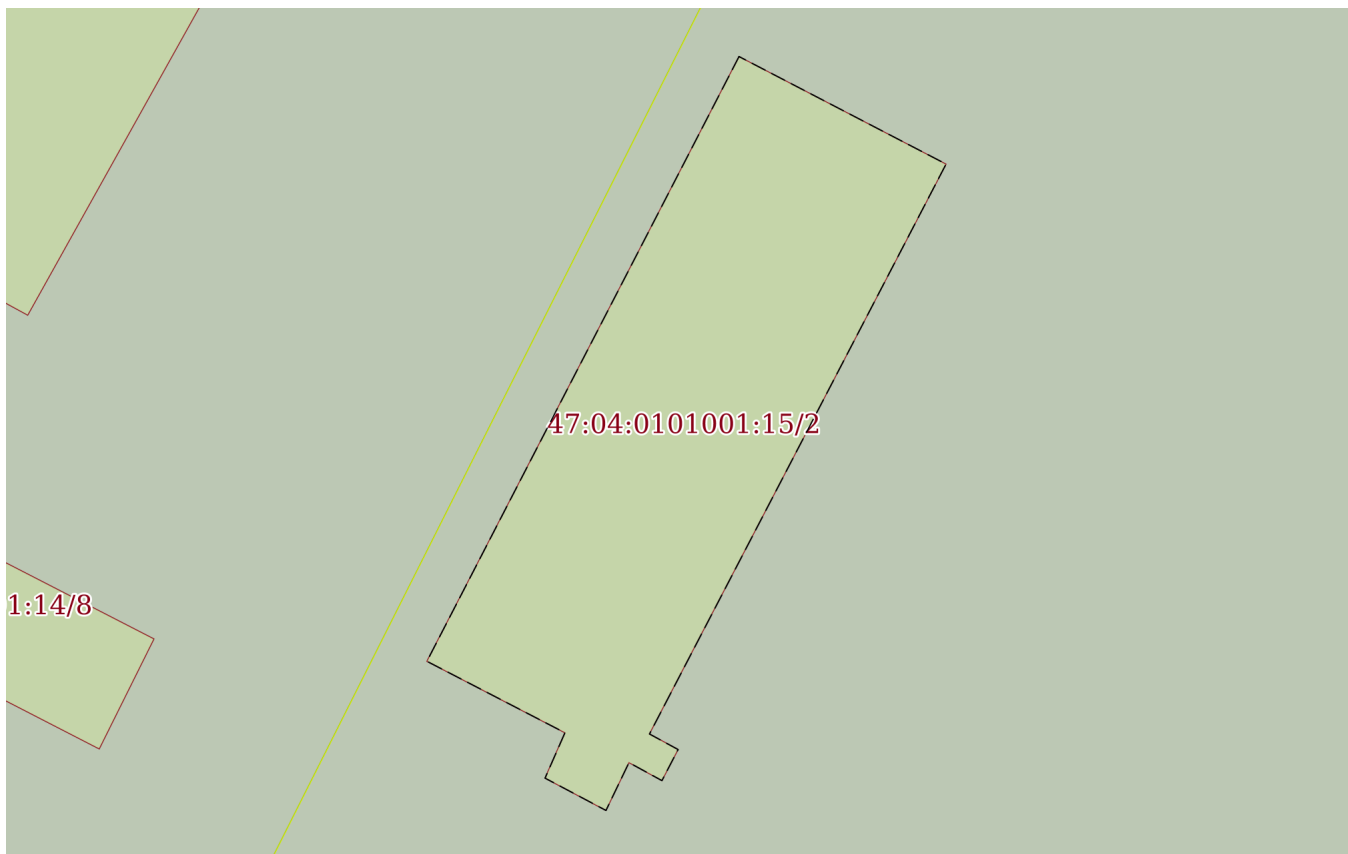
18.04.2023г. № КУВИ-001/2023-91171577

Кадастровый номер:

47:04:0101001:15

План (чертеж, схема) части земельного участка

Учетный номер части: 47:04:0101001:15/2



Масштаб 1:600

Условные обозначения:

ДОКУМЕНТ ПОДПИСАН
ЭЛЕКТРОННОЙ ПОДПИСЬЮ

Сертификат: 3094В7974ВЗСА8Е1F07А347CFAD6FA78

Владелец: ФЕДЕРАЛЬНАЯ СЛУЖБА ГОСУДАРСТВЕННОЙ
РЕГИСТРАЦИИ, КАДАСТРА И КАРТОГРАФИИ
Действителен: с 17.05.2022 по 10.08.2023

полное наименование должности

инициалы, фамилия

Земельный участок

вид объекта недвижимости

Лист № 3 раздела 4

Всего листов раздела 4: 49

Всего разделов: 8

Всего листов выписки: 113

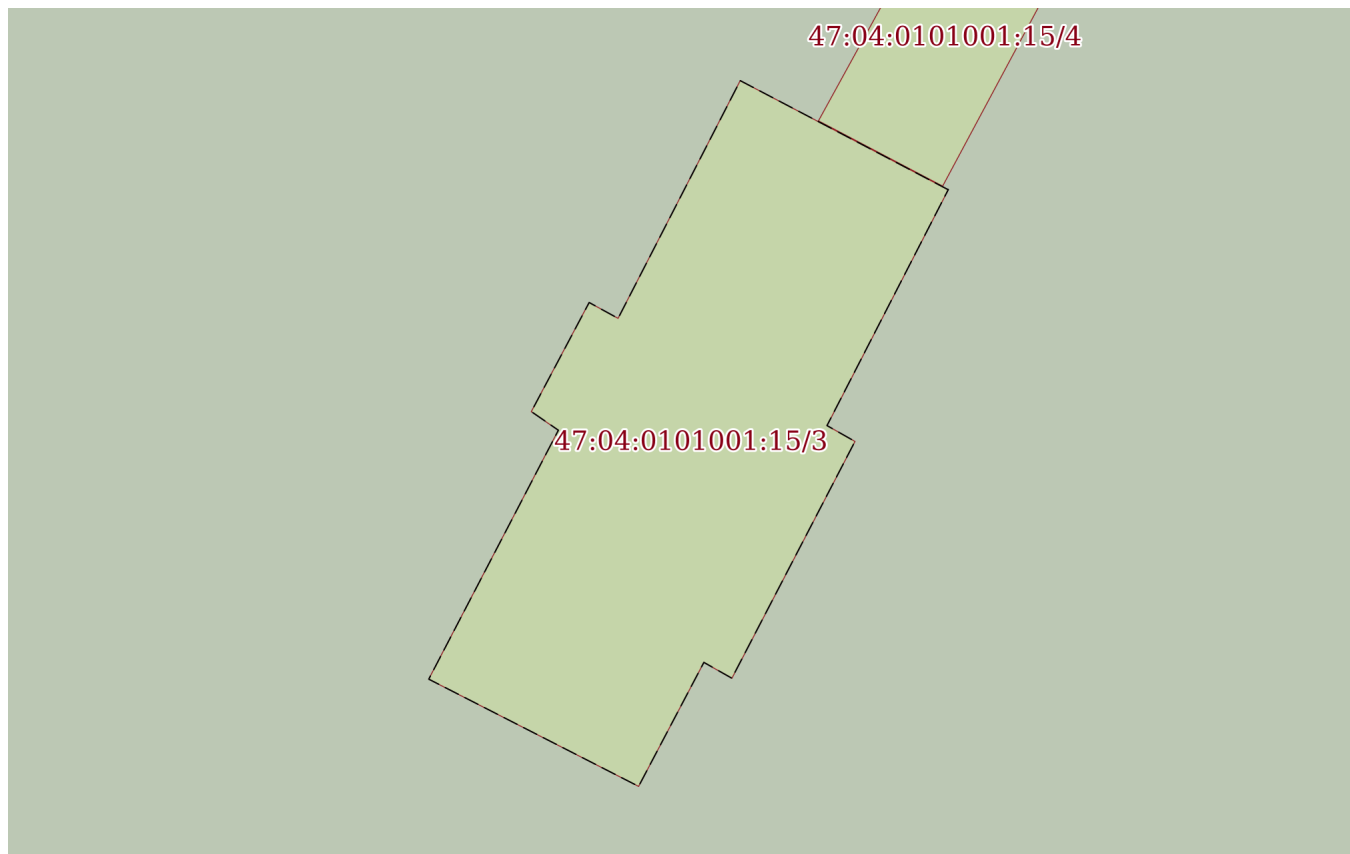
18.04.2023г. № КУВИ-001/2023-91171577

Кадастровый номер:

47:04:0101001:15

План (чертеж, схема) части земельного участка

Учетный номер части: 47:04:0101001:15/3



Масштаб 1:400

Условные обозначения:

ДОКУМЕНТ ПОДПИСАН
ЭЛЕКТРОННОЙ ПОДПИСЬЮ

Сертификат: 3094B7974B3CA8E1F07A347CFAD6FA78

Владелец: ФЕДЕРАЛЬНАЯ СЛУЖБА ГОСУДАРСТВЕННОЙ
РЕГИСТРАЦИИ, КАДАСТРА И КАРТОГРАФИИ
Действителен: с 17.05.2022 по 10.08.2023

полное наименование должности

инициалы, фамилия

Земельный участок

вид объекта недвижимости

Лист № 4 раздела 4

Всего листов раздела 4: 49

Всего разделов: 8

Всего листов выписки: 113

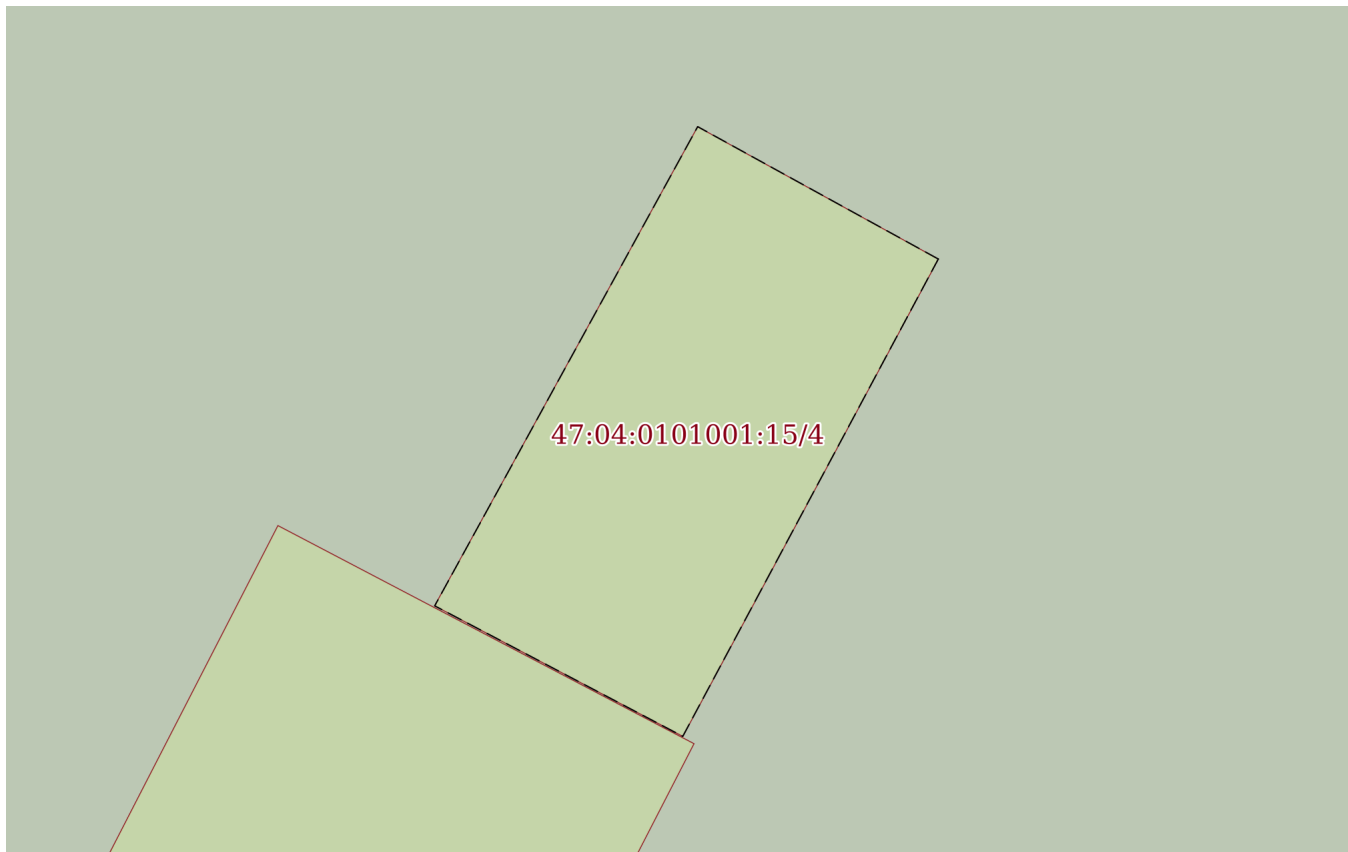
18.04.2023г. № КУВИ-001/2023-91171577

Кадастровый номер:

47:04:0101001:15

План (чертеж, схема) части земельного участка

Учетный номер части: 47:04:0101001:15/4



Масштаб 1:200

Условные обозначения:

ДОКУМЕНТ ПОДПИСАН
ЭЛЕКТРОННОЙ ПОДПИСЬЮ

Сертификат: 3094B7974B3CA8E1F07A347CFAD6FA78

Владелец: ФЕДЕРАЛЬНАЯ СЛУЖБА ГОСУДАРСТВЕННОЙ
РЕГИСТРАЦИИ, КАДАСТРА И КАРТОГРАФИИ
Действителен: с 17.05.2022 по 10.08.2023

полное наименование должности

инициалы, фамилия

Земельный участок

вид объекта недвижимости

Лист № 5 раздела 4

Всего листов раздела 4: 49

Всего разделов: 8

Всего листов выписки: 113

18.04.2023г. № КУВИ-001/2023-91171577

Кадастровый номер:

47:04:0101001:15

План (чертеж, схема) части земельного участка

Учетный номер части: 47:04:0101001:15/5

47:04:0101001:15/5

Масштаб 1:200

Условные обозначения:



ДОКУМЕНТ ПОДПИСАН
ЭЛЕКТРОННОЙ ПОДПИСЬЮ

Сертификат: 3094B7974B3CA8E1F07A347CFAD6FA78

Владелец: ФЕДЕРАЛЬНАЯ СЛУЖБА ГОСУДАРСТВЕННОЙ

РЕГИСТРАЦИИ, КАДАСТРА И КАРТОГРАФИИ

Действителен: с 17.05.2022 по 10.08.2023

полное наименование должности

инициалы, фамилия

Земельный участок

вид объекта недвижимости

Лист № 6 раздела 4

Всего листов раздела 4: 49

Всего разделов: 8

Всего листов выписки: 113

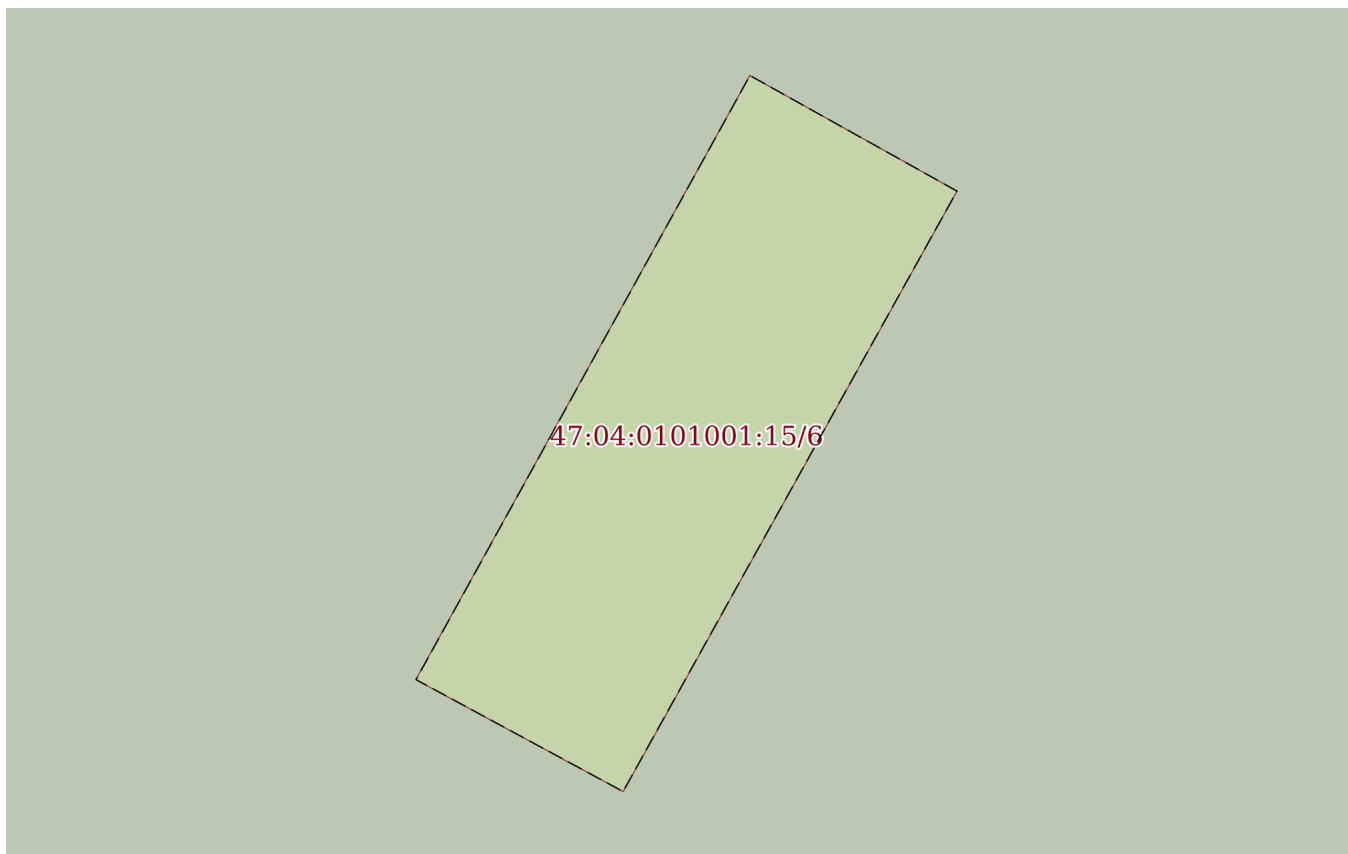
18.04.2023г. № КУВИ-001/2023-91171577

Кадастровый номер:

47:04:0101001:15

План (чертеж, схема) части земельного участка

Учетный номер части: 47:04:0101001:15/6



Масштаб 1:200

Условные обозначения:

ДОКУМЕНТ ПОДПИСАН
ЭЛЕКТРОННОЙ ПОДПИСЬЮ

Сертификат: 3094B7974B3CA8E1F07A347CFAD6FA78

Владелец: ФЕДЕРАЛЬНАЯ СЛУЖБА ГОСУДАРСТВЕННОЙ
РЕГИСТРАЦИИ, КАДАСТРА И КАРТОГРАФИИ
Действителен: с 17.05.2022 по 10.08.2023

полное наименование должности

инициалы, фамилия

Земельный участок

вид объекта недвижимости

Лист № 7 раздела 4

Всего листов раздела 4: 49

Всего разделов: 8

Всего листов выписки: 113

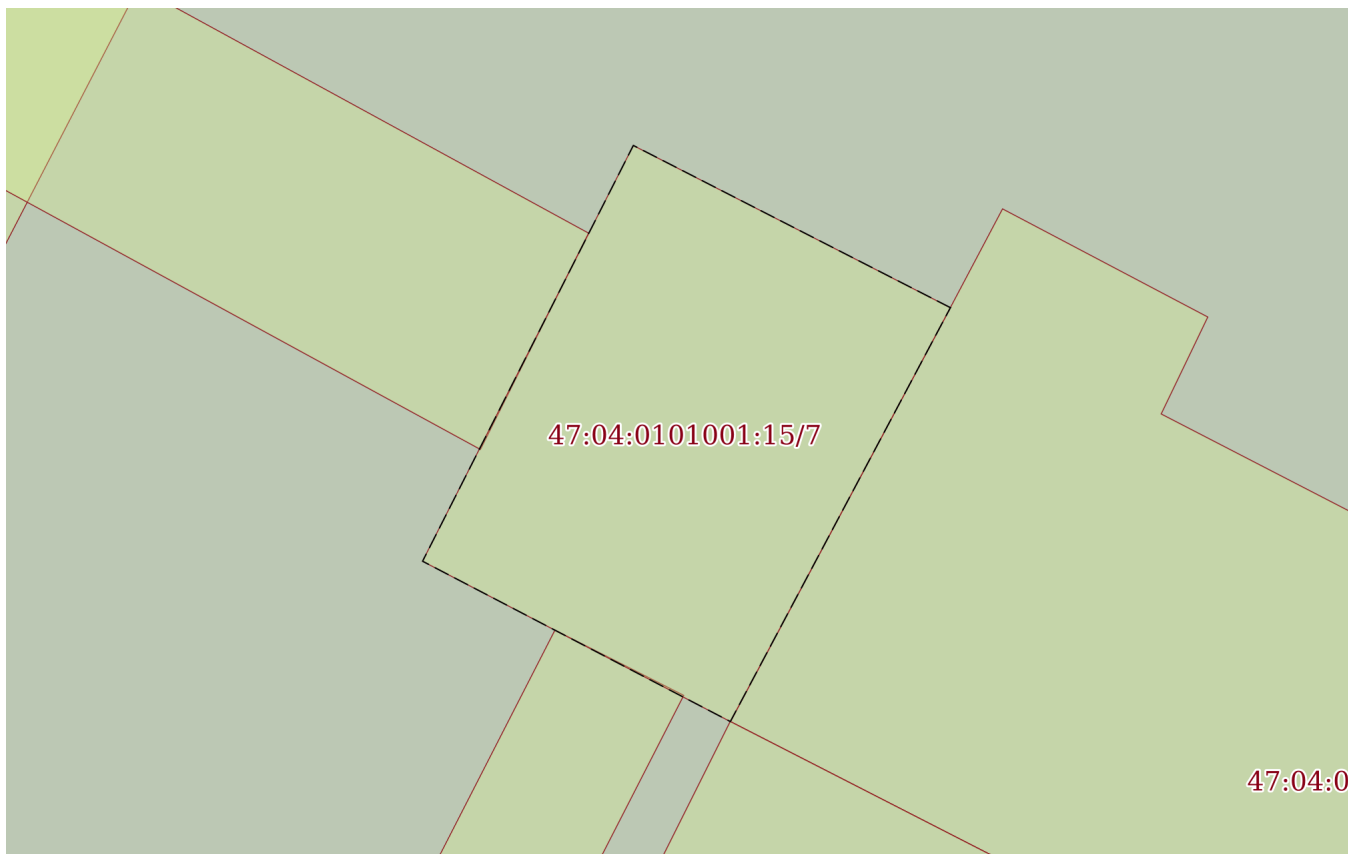
18.04.2023г. № КУВИ-001/2023-91171577

Кадастровый номер:

47:04:0101001:15

План (чертеж, схема) части земельного участка

Учетный номер части: 47:04:0101001:15/7



Масштаб 1:200

Условные обозначения:

ДОКУМЕНТ ПОДПИСАН
ЭЛЕКТРОННОЙ ПОДПИСЬЮ

Сертификат: 3094В7974ВЗСА8Е1F07А347СFAD6FA78

Владелец: ФЕДЕРАЛЬНАЯ СЛУЖБА ГОСУДАРСТВЕННОЙ
РЕГИСТРАЦИИ, КАДАСТРА И КАРТОГРАФИИ
Действителен: с 17.05.2022 по 10.08.2023

полное наименование должности

инициалы, фамилия

Земельный участок

вид объекта недвижимости

Лист № 8 раздела 4

Всего листов раздела 4: 49

Всего разделов: 8

Всего листов выписки: 113

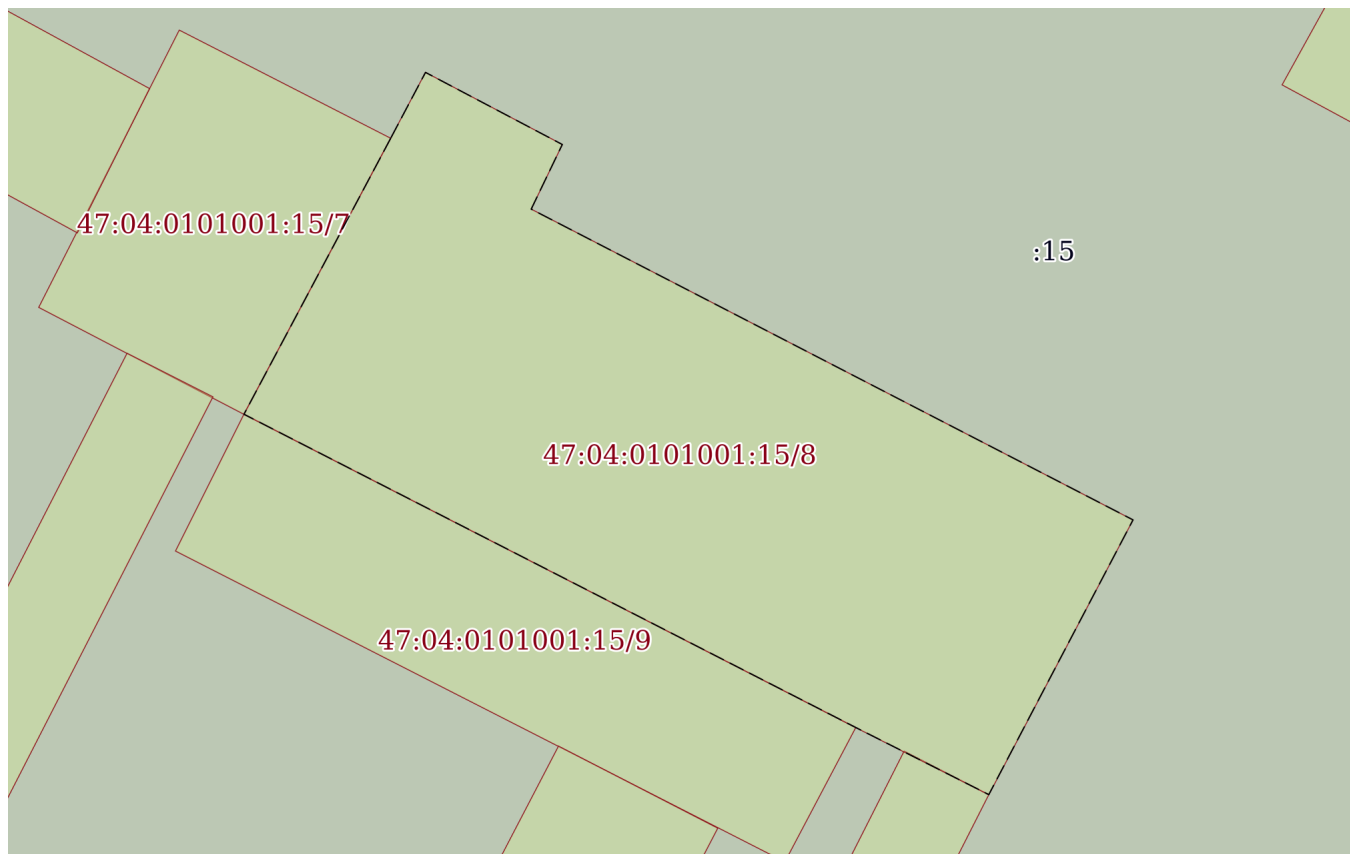
18.04.2023г. № КУВИ-001/2023-91171577

Кадастровый номер:

47:04:0101001:15

План (чертеж, схема) части земельного участка

Учетный номер части: 47:04:0101001:15/8



Масштаб 1:300

Условные обозначения:

ДОКУМЕНТ ПОДПИСАН
ЭЛЕКТРОННОЙ ПОДПИСЬЮ

Сертификат: 3094B7974B3CA8E1F07A347CFAD6FA78

Владелец: ФЕДЕРАЛЬНАЯ СЛУЖБА ГОСУДАРСТВЕННОЙ

РЕГИСТРАЦИИ, КАДАСТРА И КАРТОГРАФИИ

Действителен: с 17.05.2022 по 10.08.2023

полное наименование должности

инициалы, фамилия

Земельный участок

вид объекта недвижимости

Лист № 9 раздела 4

Всего листов раздела 4: 49

Всего разделов: 8

Всего листов выписки: 113

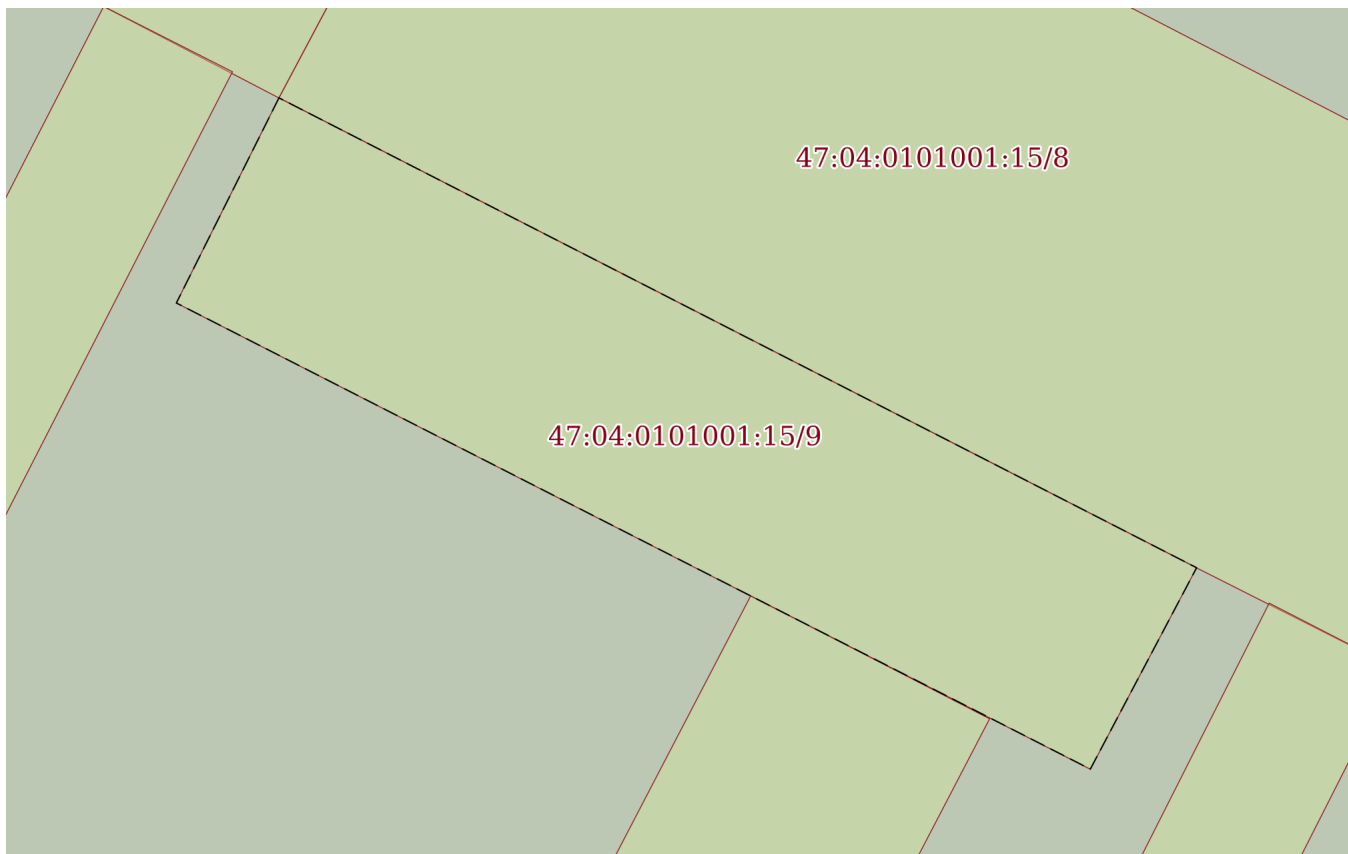
18.04.2023г. № КУВИ-001/2023-91171577

Кадастровый номер:

47:04:0101001:15

План (чертеж, схема) части земельного участка

Учетный номер части: 47:04:0101001:15/9



Масштаб 1:200

Условные обозначения:

ДОКУМЕНТ ПОДПИСАН
ЭЛЕКТРОННОЙ ПОДПИСЬЮ

Сертификат: 3094B7974B3CA8E1F07A347CFAD6FA78

Владелец: ФЕДЕРАЛЬНАЯ СЛУЖБА ГОСУДАРСТВЕННОЙ
РЕГИСТРАЦИИ, КАДАСТРА И КАРТОГРАФИИ
Действителен: с 17.05.2022 по 10.08.2023

полное наименование должности

инициалы, фамилия

Земельный участок

вид объекта недвижимости

Лист № 10 раздела 4

Всего листов раздела 4: 49

Всего разделов: 8

Всего листов выписки: 113

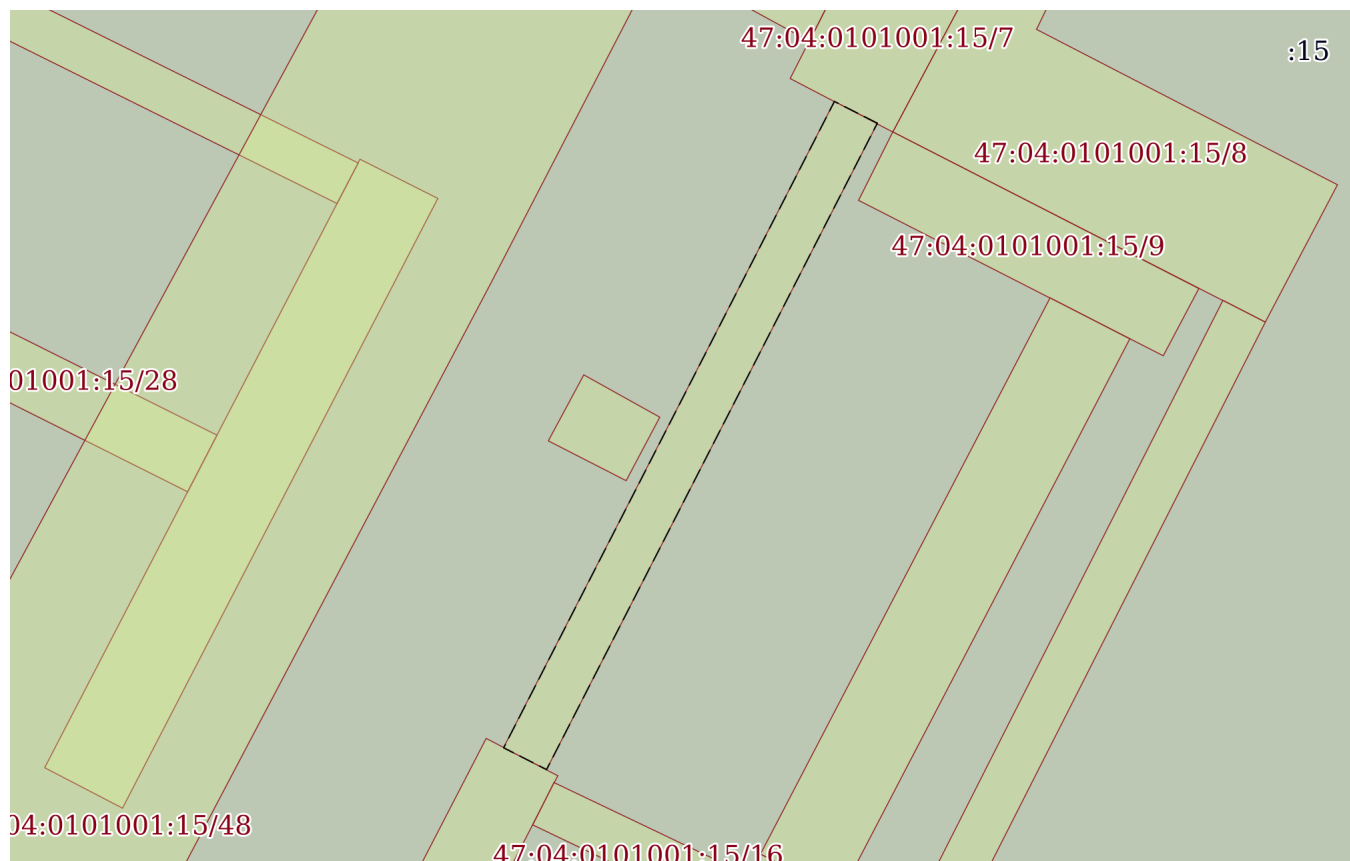
18.04.2023г. № КУВИ-001/2023-91171577

Кадастровый номер:

47:04:0101001:15

План (чертеж, схема) части земельного участка

Учетный номер части: 47:04:0101001:15/10



Масштаб 1:600

Условные обозначения:



ДОКУМЕНТ ПОДПИСАН
ЭЛЕКТРОННОЙ ПОДПИСЬЮ

Сертификат: 3094В7974ВЗСА8Е1F07А347СFAD6FА78

Владелец: ФЕДЕРАЛЬНАЯ СЛУЖБА ГОСУДАРСТВЕННОЙ

РЕГИСТРАЦИИ, КАДАСТРА И КАРТОГРАФИИ

Действителен: с 17.05.2022 по 10.08.2023

полное наименование должности

инициалы, фамилия

Земельный участок

вид объекта недвижимости

Лист № 11 раздела 4

Всего листов раздела 4: 49

Всего разделов: 8

Всего листов выписки: 113

18.04.2023г. № КУВИ-001/2023-91171577

Кадастровый номер:

47:04:0101001:15

План (чертеж, схема) части земельного участка

Учетный номер части: 47:04:0101001:15/11



Масштаб 1:500

Условные обозначения:

ДОКУМЕНТ ПОДПИСАН
ЭЛЕКТРОННОЙ ПОДПИСЬЮ

Сертификат: 3094В7974ВЗСА8Е1F07А347CFAD6FA78

Владелец: ФЕДЕРАЛЬНАЯ СЛУЖБА ГОСУДАРСТВЕННОЙ
РЕГИСТРАЦИИ, КАДАСТРА И КАРТОГРАФИИ
Действителен: с 17.05.2022 по 10.08.2023

полное наименование должности

инициалы, фамилия

Земельный участок

вид объекта недвижимости

Лист № 12 раздела 4

Всего листов раздела 4: 49

Всего разделов: 8

Всего листов выписки: 113

18.04.2023г. № КУВИ-001/2023-91171577

Кадастровый номер:

47:04:0101001:15

План (чертеж, схема) части земельного участка

Учетный номер части: 47:04:0101001:15/12



Масштаб 1:600

Условные обозначения:

ДОКУМЕНТ ПОДПИСАН
ЭЛЕКТРОННОЙ ПОДПИСЬЮ

Сертификат: 3094В7974ВЗСА8Е1F07А347CFAD6FA78

Владелец: ФЕДЕРАЛЬНАЯ СЛУЖБА ГОСУДАРСТВЕННОЙ
РЕГИСТРАЦИИ, КАДАСТРА И КАРТОГРАФИИ
Действителен: с 17.05.2022 по 10.08.2023

полное наименование должности

инициалы, фамилия

Земельный участок

вид объекта недвижимости

Лист № 13 раздела 4

Всего листов раздела 4: 49

Всего разделов: 8

Всего листов выписки: 113

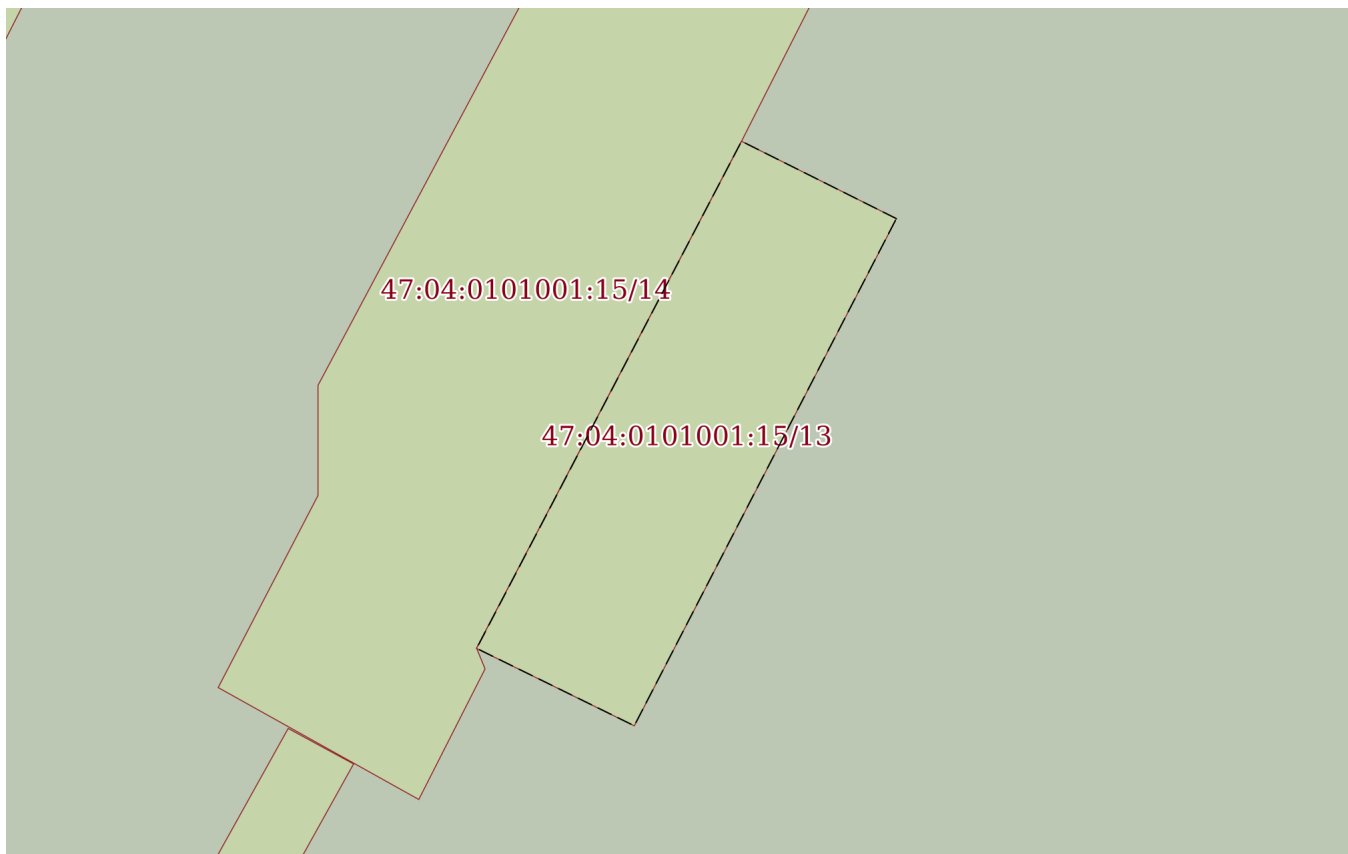
18.04.2023г. № КУВИ-001/2023-91171577

Кадастровый номер:

47:04:0101001:15

План (чертеж, схема) части земельного участка

Учетный номер части: 47:04:0101001:15/13



Масштаб 1:400

Условные обозначения:

ДОКУМЕНТ ПОДПИСАН
ЭЛЕКТРОННОЙ ПОДПИСЬЮ

Сертификат: 3094B7974B3CA8E1F07A347CFAD6FA78

Владелец: ФЕДЕРАЛЬНАЯ СЛУЖБА ГОСУДАРСТВЕННОЙ
РЕГИСТРАЦИИ, КАДАСТРА И КАРТОГРАФИИ
Действителен: с 17.05.2022 по 10.08.2023

полное наименование должности

инициалы, фамилия

Земельный участок

вид объекта недвижимости

Лист № 14 раздела 4

Всего листов раздела 4: 49

Всего разделов: 8

Всего листов выписки: 113

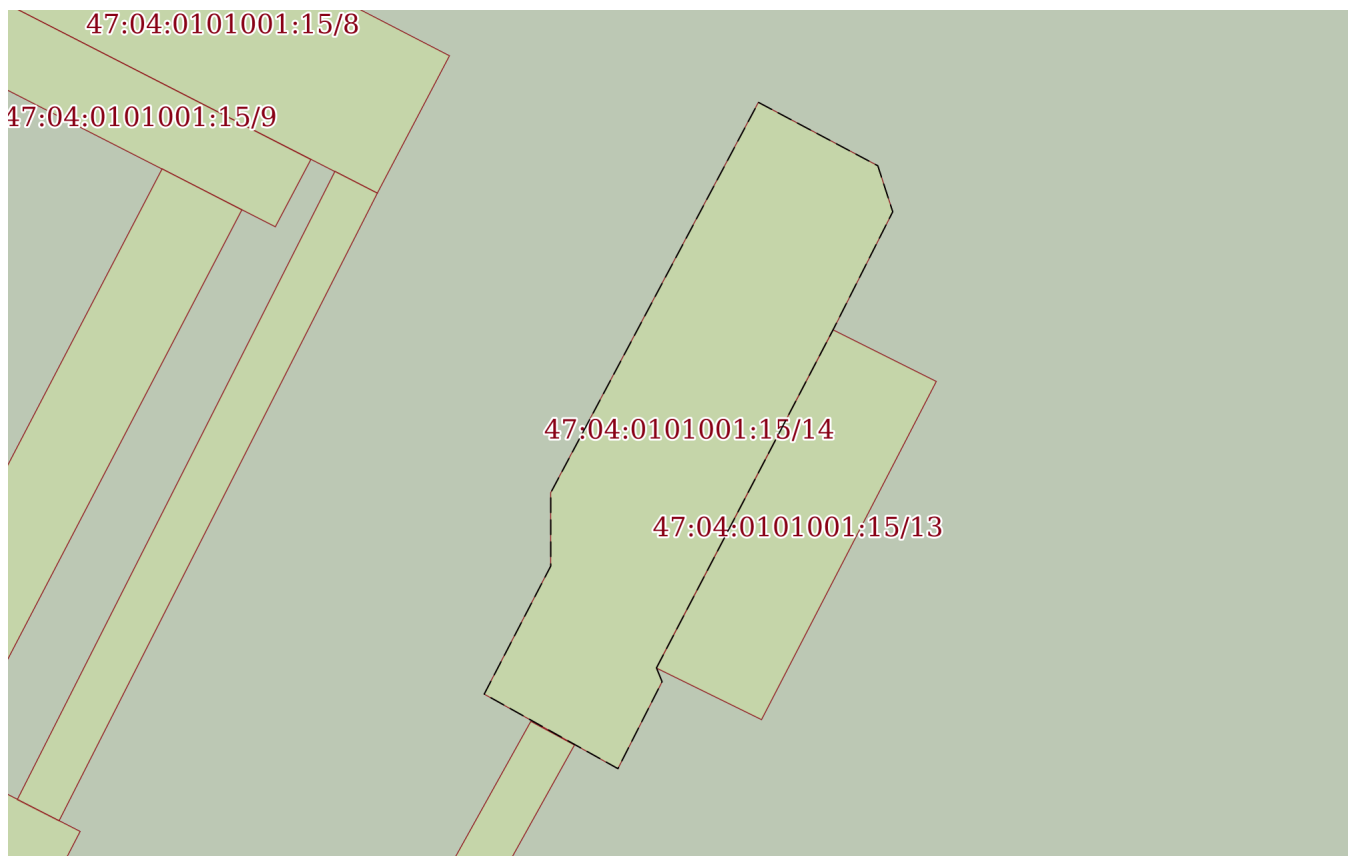
18.04.2023г. № КУВИ-001/2023-91171577

Кадастровый номер:

47:04:0101001:15

План (чертеж, схема) части земельного участка

Учетный номер части: 47:04:0101001:15/14



Масштаб 1:600

Условные обозначения:

ДОКУМЕНТ ПОДПИСАН
ЭЛЕКТРОННОЙ ПОДПИСЬЮ

Сертификат: 3094В7974ВЗСА8Е1F07А347СFAD6FA78

Владелец: ФЕДЕРАЛЬНАЯ СЛУЖБА ГОСУДАРСТВЕННОЙ
РЕГИСТРАЦИИ, КАДАСТРА И КАРТОГРАФИИ
Действителен: с 17.05.2022 по 10.08.2023

полное наименование должности

инициалы, фамилия

Земельный участок

вид объекта недвижимости

Лист № 15 раздела 4

Всего листов раздела 4: 49

Всего разделов: 8

Всего листов выписки: 113

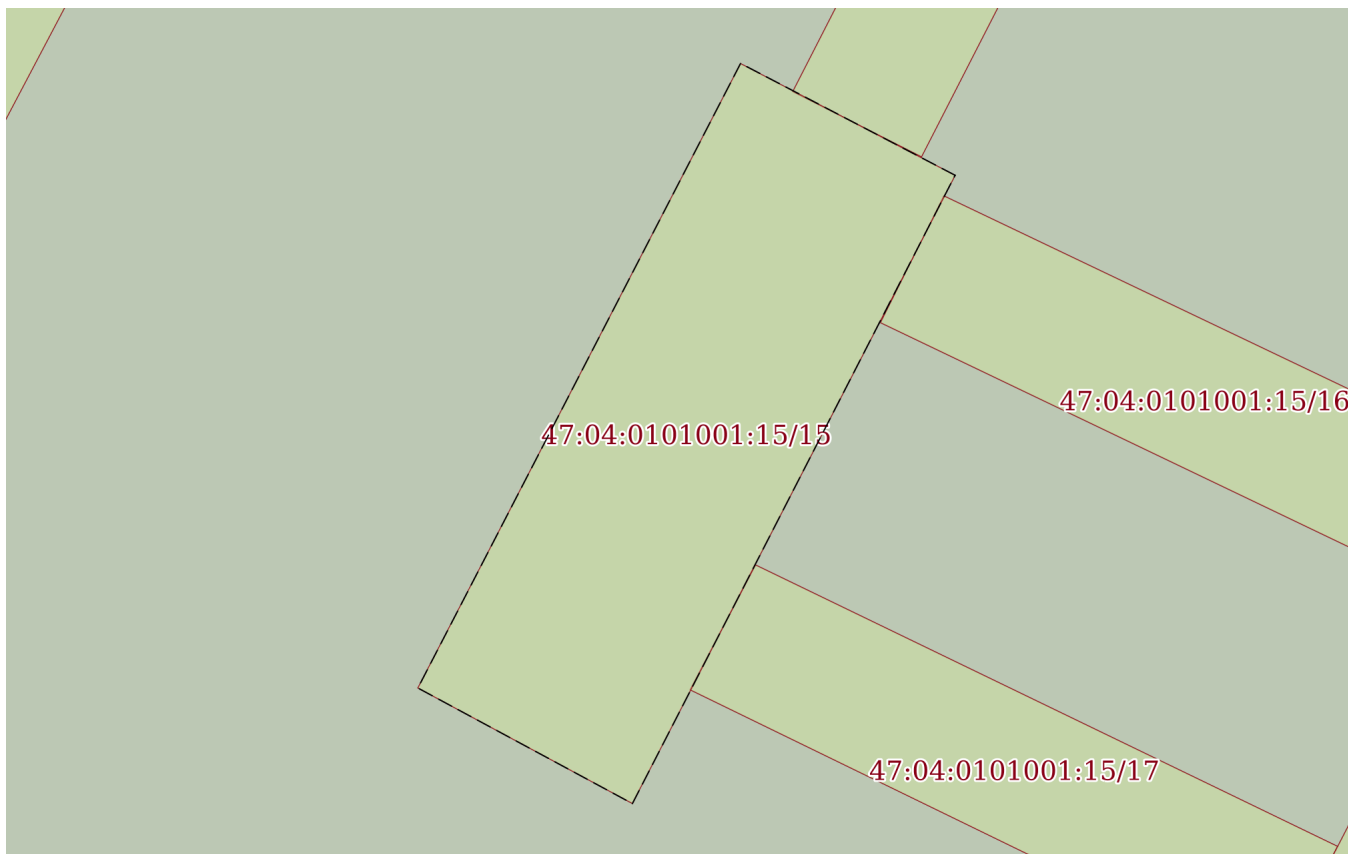
18.04.2023г. № КУВИ-001/2023-91171577

Кадастровый номер:

47:04:0101001:15

План (чертеж, схема) части земельного участка

Учетный номер части: 47:04:0101001:15/15



Масштаб 1:200

Условные обозначения:

ДОКУМЕНТ ПОДПИСАН
ЭЛЕКТРОННОЙ ПОДПИСЬЮ

Сертификат: 3094B7974B3CA8E1F07A347CFAD6FA78

Владелец: ФЕДЕРАЛЬНАЯ СЛУЖБА ГОСУДАРСТВЕННОЙ

РЕГИСТРАЦИИ, КАДАСТРА И КАРТОГРАФИИ

Действителен: с 17.05.2022 по 10.08.2023

полное наименование должности

инициалы, фамилия

Земельный участок

вид объекта недвижимости

Лист № 16 раздела 4

Всего листов раздела 4: 49

Всего разделов: 8

Всего листов выписки: 113

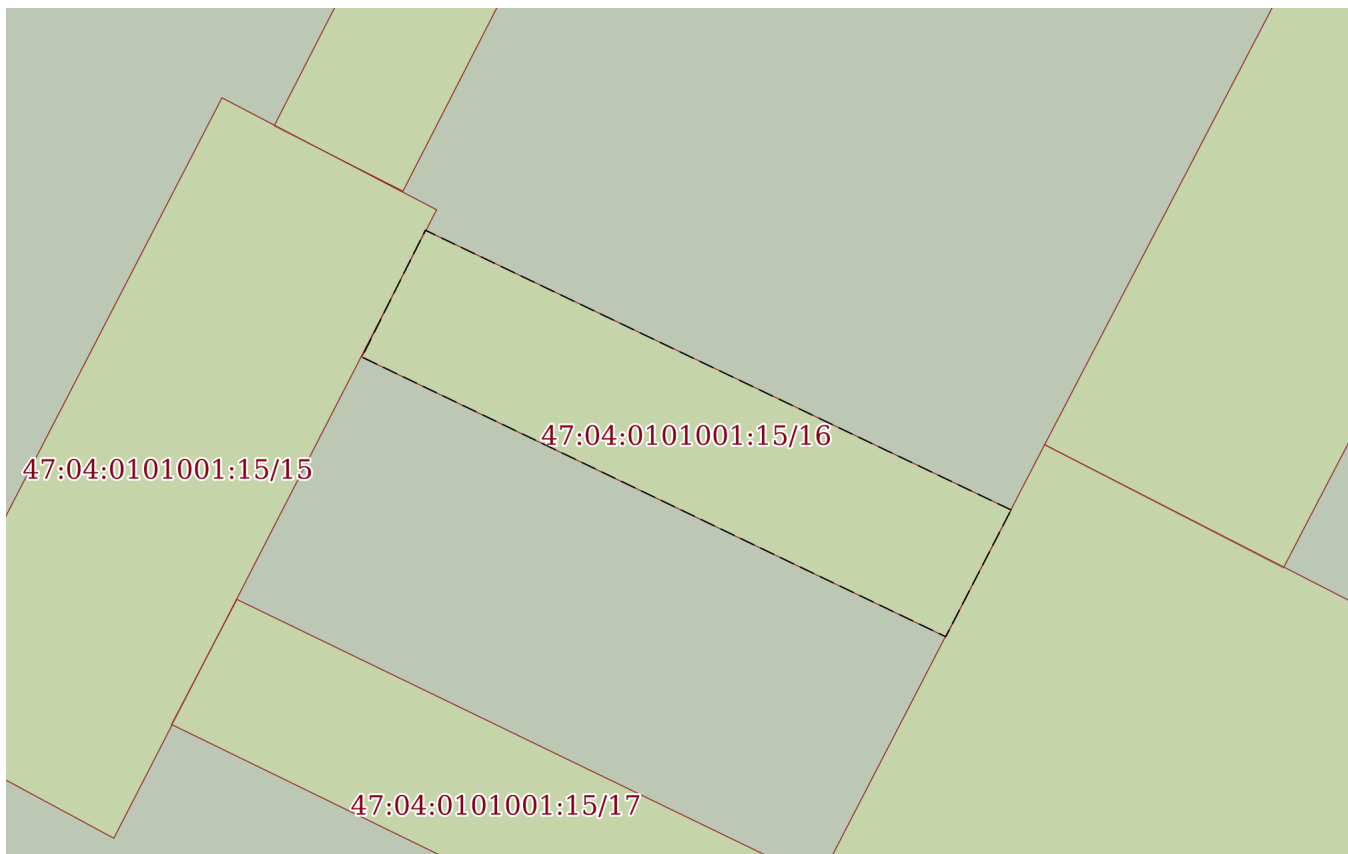
18.04.2023г. № КУВИ-001/2023-91171577

Кадастровый номер:

47:04:0101001:15

План (чертеж, схема) части земельного участка

Учетный номер части: 47:04:0101001:15/16



Масштаб 1:200

Условные обозначения:

ДОКУМЕНТ ПОДПИСАН
ЭЛЕКТРОННОЙ ПОДПИСЬЮ

Сертификат: 3094В7974ВЗСА8Е1F07А347СFAD6FА78

Владелец: ФЕДЕРАЛЬНАЯ СЛУЖБА ГОСУДАРСТВЕННОЙ

РЕГИСТРАЦИИ, КАДАСТРА И КАРТОГРАФИИ

Действителен: с 17.05.2022 по 10.08.2023

полное наименование должности

инициалы, фамилия

Земельный участок

вид объекта недвижимости

Лист № 17 раздела 4

Всего листов раздела 4: 49

Всего разделов: 8

Всего листов выписки: 113

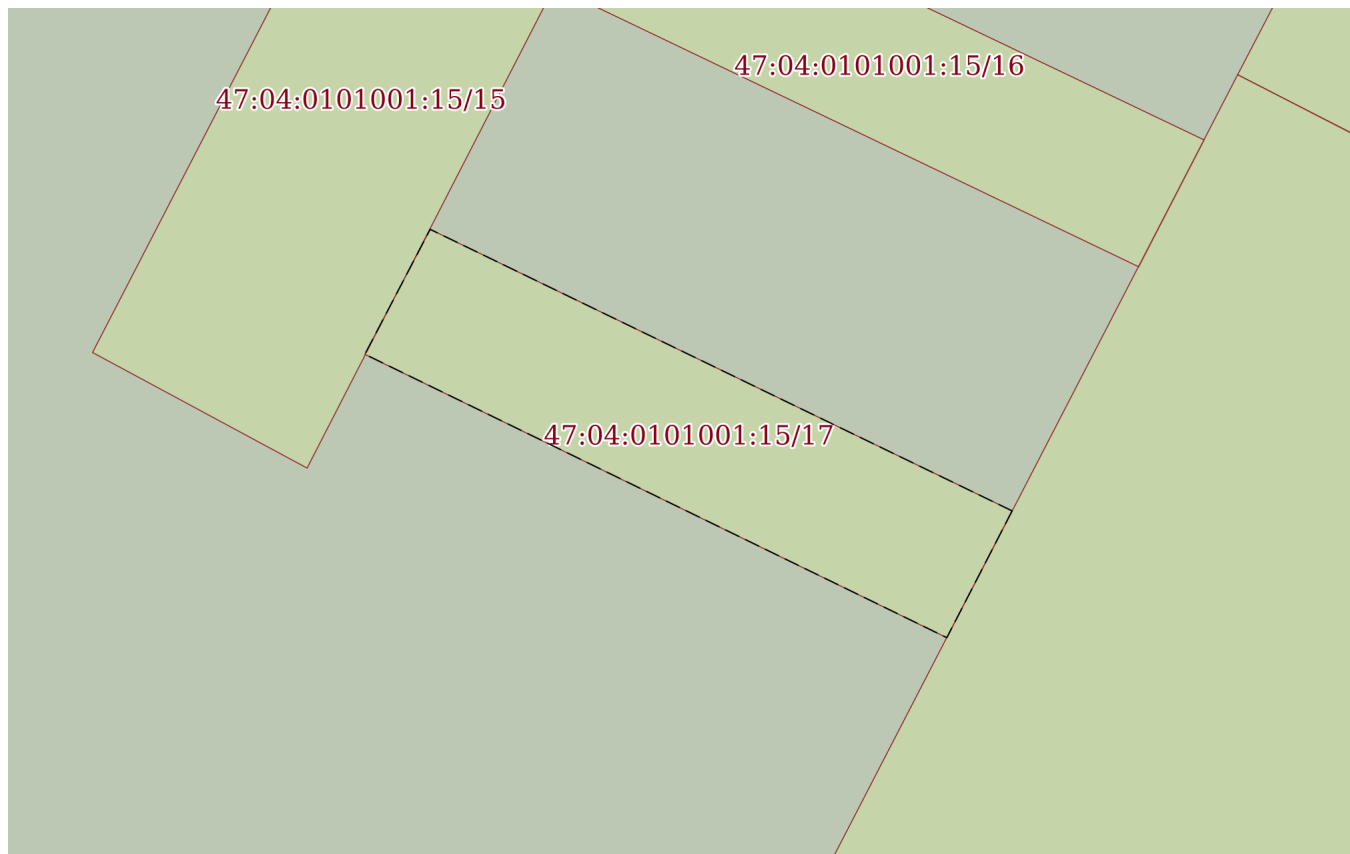
18.04.2023г. № КУВИ-001/2023-91171577

Кадастровый номер:

47:04:0101001:15

План (чертеж, схема) части земельного участка

Учетный номер части: 47:04:0101001:15/17



Масштаб 1:200

Условные обозначения:

ДОКУМЕНТ ПОДПИСАН
ЭЛЕКТРОННОЙ ПОДПИСЬЮ

Сертификат: 3094B7974B3CA8E1F07A347CFAD6FA78

Владелец: ФЕДЕРАЛЬНАЯ СЛУЖБА ГОСУДАРСТВЕННОЙ

РЕГИСТРАЦИИ, КАДАСТРА И КАРТОГРАФИИ

Действителен: с 17.05.2022 по 10.08.2023

полное наименование должности

инициалы, фамилия

Земельный участок

вид объекта недвижимости

Лист № 18 раздела 4

Всего листов раздела 4: 49

Всего разделов: 8

Всего листов выписки: 113

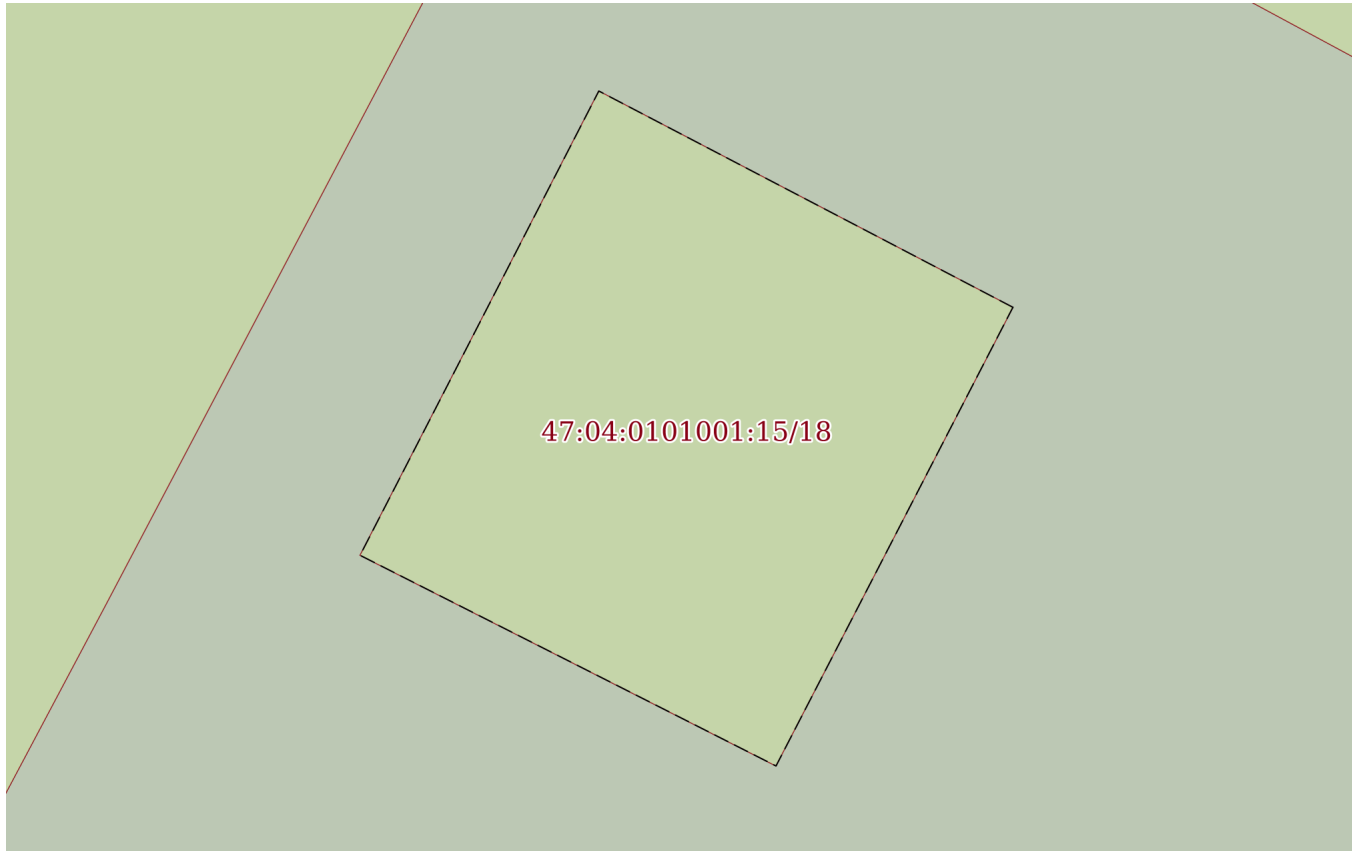
18.04.2023г. № КУВИ-001/2023-91171577

Кадастровый номер:

47:04:0101001:15

План (чертеж, схема) части земельного участка

Учетный номер части: 47:04:0101001:15/18



47:04:0101001:15/18

Масштаб 1:200

Условные обозначения:

ДОКУМЕНТ ПОДПИСАН
ЭЛЕКТРОННОЙ ПОДПИСЬЮ

Сертификат: 3094B7974B3CA8E1F07A347CFAD6FA78

Владелец: ФЕДЕРАЛЬНАЯ СЛУЖБА ГОСУДАРСТВЕННОЙ

РЕГИСТРАЦИИ, КАДАСТРА И КАРТОГРАФИИ

Действителен: с 17.05.2022 по 10.08.2023

полное наименование должности

инициалы, фамилия

Земельный участок

вид объекта недвижимости

Лист № 19 раздела 4

Всего листов раздела 4: 49

Всего разделов: 8

Всего листов выписки: 113

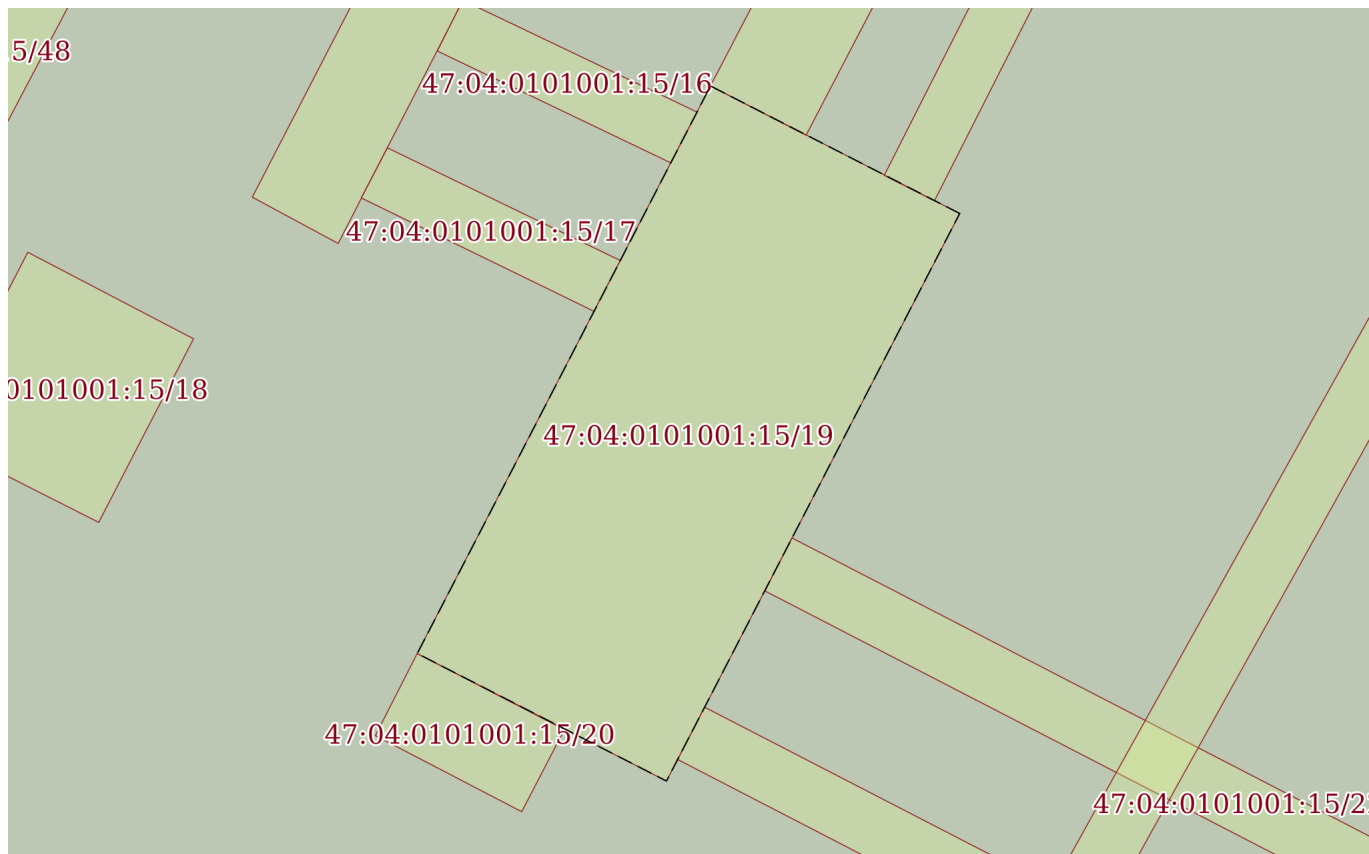
18.04.2023г. № КУВИ-001/2023-91171577

Кадастровый номер:

47:04:0101001:15

План (чертеж, схема) части земельного участка

Учетный номер части: 47:04:0101001:15/19



Масштаб 1:500

Условные обозначения:

ДОКУМЕНТ ПОДПИСАН
ЭЛЕКТРОННОЙ ПОДПИСЬЮ

Сертификат: 3094В7974ВЗСА8Е1F07А347CFAD6FA78

Владелец: ФЕДЕРАЛЬНАЯ СЛУЖБА ГОСУДАРСТВЕННОЙ

РЕГИСТРАЦИИ, КАДАСТРА И КАРТОГРАФИИ

Действителен: с 17.05.2022 по 10.08.2023

полное наименование должности

инициалы, фамилия

Земельный участок

вид объекта недвижимости

Лист № 20 раздела 4

Всего листов раздела 4: 49

Всего разделов: 8

Всего листов выписки: 113

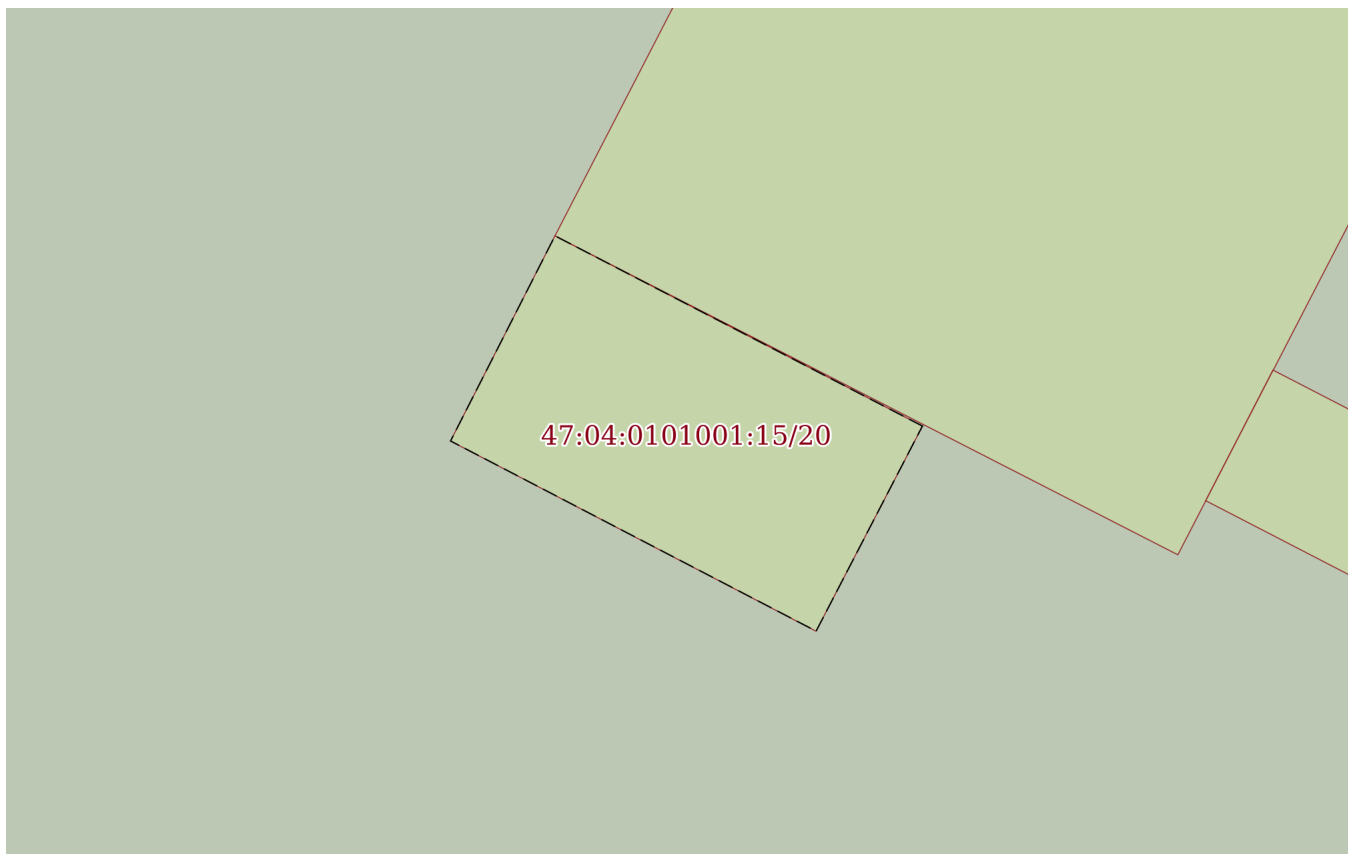
18.04.2023г. № КУВИ-001/2023-91171577

Кадастровый номер:

47:04:0101001:15

План (чертеж, схема) части земельного участка

Учетный номер части: 47:04:0101001:15/20



Масштаб 1:200

Условные обозначения:

ДОКУМЕНТ ПОДПИСАН
ЭЛЕКТРОННОЙ ПОДПИСЬЮ

Сертификат: 3094B7974B3CA8E1F07A347CFAD6FA78

Владелец: ФЕДЕРАЛЬНАЯ СЛУЖБА ГОСУДАРСТВЕННОЙ
РЕГИСТРАЦИИ, КАДАСТРА И КАРТОГРАФИИ
Действителен: с 17.05.2022 по 10.08.2023

полное наименование должности

инициалы, фамилия

Земельный участок

вид объекта недвижимости

Лист № 21 раздела 4

Всего листов раздела 4: 49

Всего разделов: 8

Всего листов выписки: 113

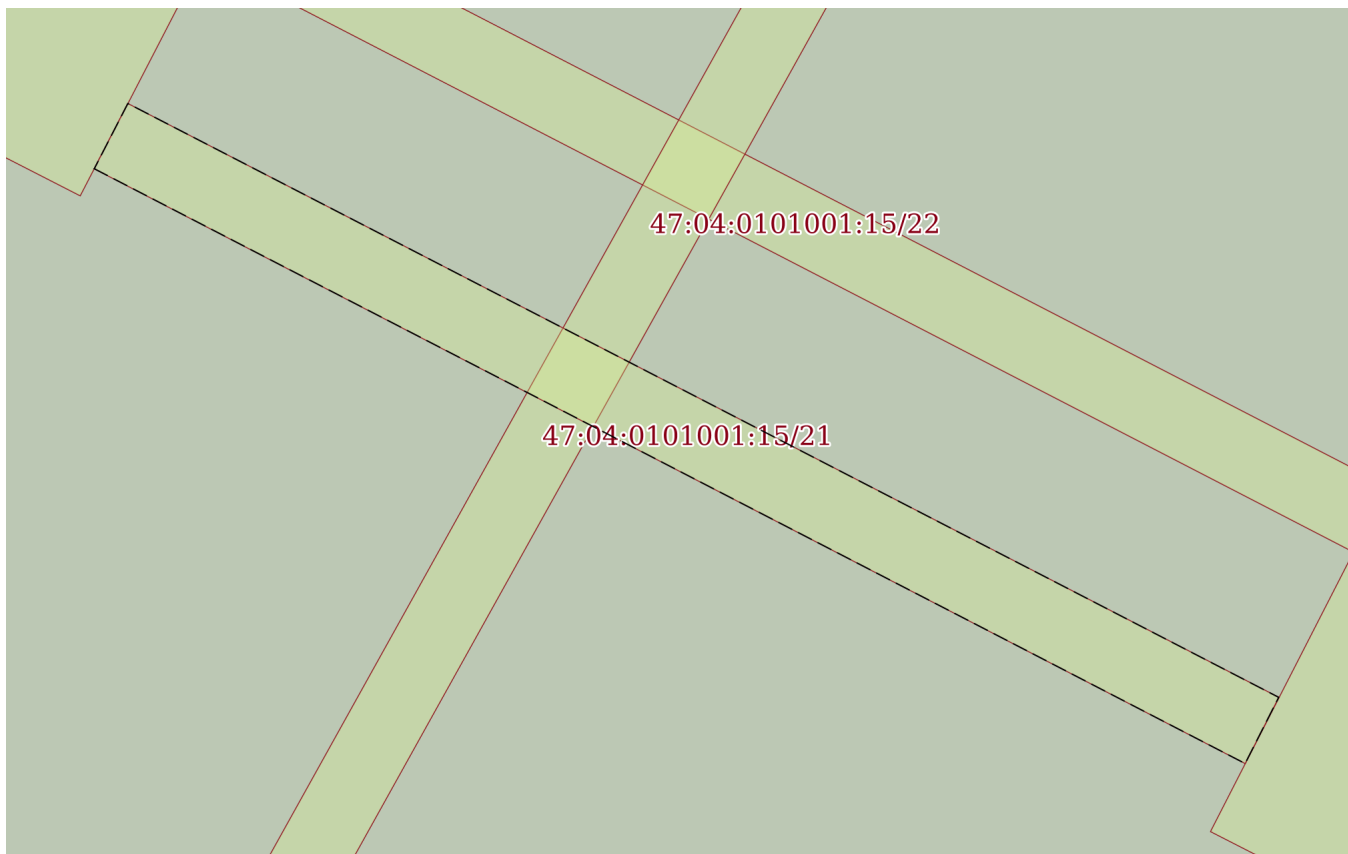
18.04.2023г. № КУВИ-001/2023-91171577

Кадастровый номер:

47:04:0101001:15

План (чертеж, схема) части земельного участка

Учетный номер части: 47:04:0101001:15/21



Масштаб 1:400

Условные обозначения:



ДОКУМЕНТ ПОДПИСАН
ЭЛЕКТРОННОЙ ПОДПИСЬЮ

Сертификат: 3094В7974ВЗСА8Е1F07А347CFAD6FA78

Владелец: ФЕДЕРАЛЬНАЯ СЛУЖБА ГОСУДАРСТВЕННОЙ
РЕГИСТРАЦИИ, КАДАСТРА И КАРТОГРАФИИ
Действителен: с 17.05.2022 по 10.08.2023

полное наименование должности

инициалы, фамилия

Земельный участок

вид объекта недвижимости

Лист № 22 раздела 4

Всего листов раздела 4: 49

Всего разделов: 8

Всего листов выписки: 113

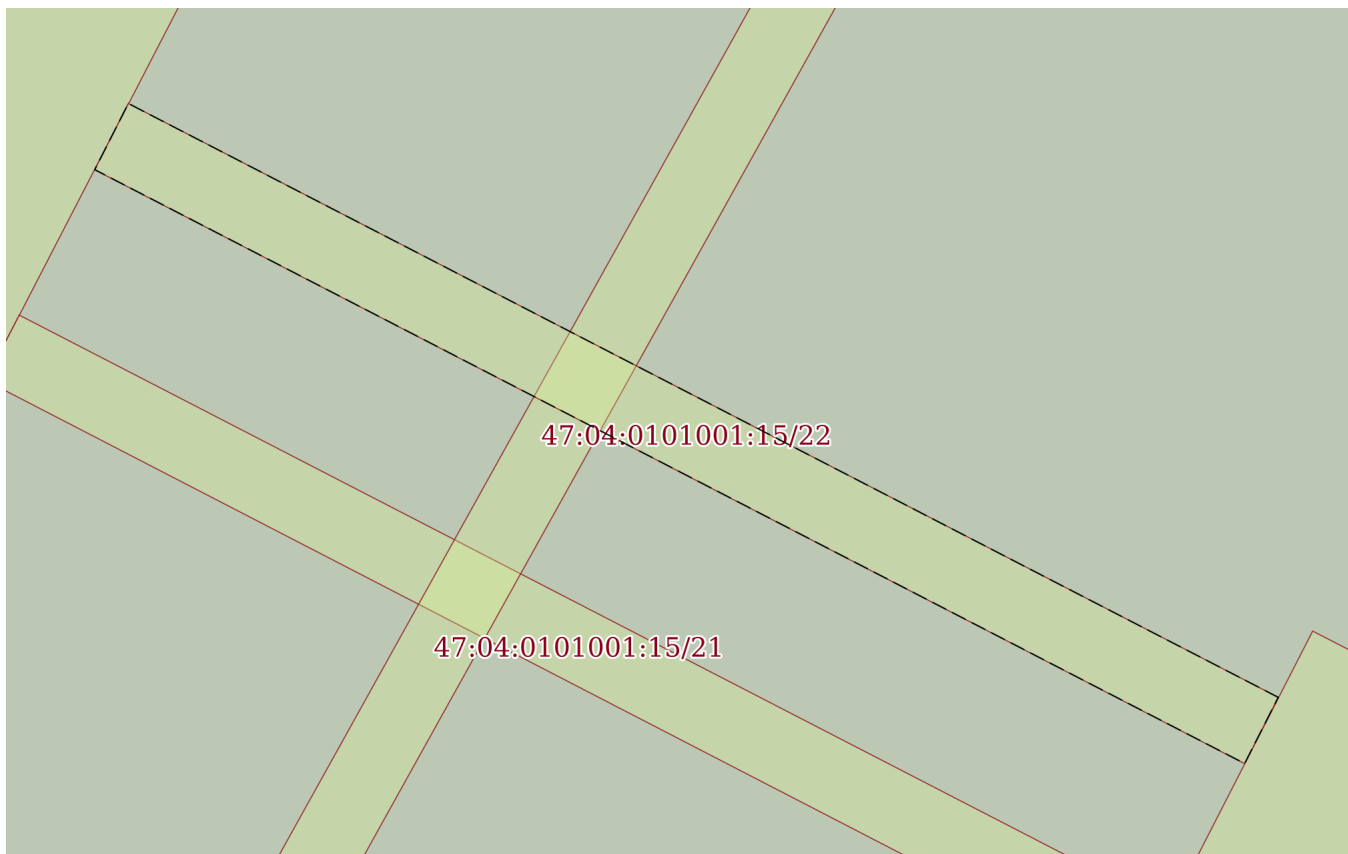
18.04.2023г. № КУВИ-001/2023-91171577

Кадастровый номер:

47:04:0101001:15

План (чертеж, схема) части земельного участка

Учетный номер части: 47:04:0101001:15/22



Масштаб 1:400

Условные обозначения:

ДОКУМЕНТ ПОДПИСАН
ЭЛЕКТРОННОЙ ПОДПИСЬЮ

Сертификат: 3094В7974ВЗСА8Е1F07А347СFAD6FA78

Владелец: ФЕДЕРАЛЬНАЯ СЛУЖБА ГОСУДАРСТВЕННОЙ

РЕГИСТРАЦИИ, КАДАСТРА И КАРТОГРАФИИ

Действителен: с 17.05.2022 по 10.08.2023

полное наименование должности

инициалы, фамилия

Земельный участок

вид объекта недвижимости

Лист № 23 раздела 4

Всего листов раздела 4: 49

Всего разделов: 8

Всего листов выписки: 113

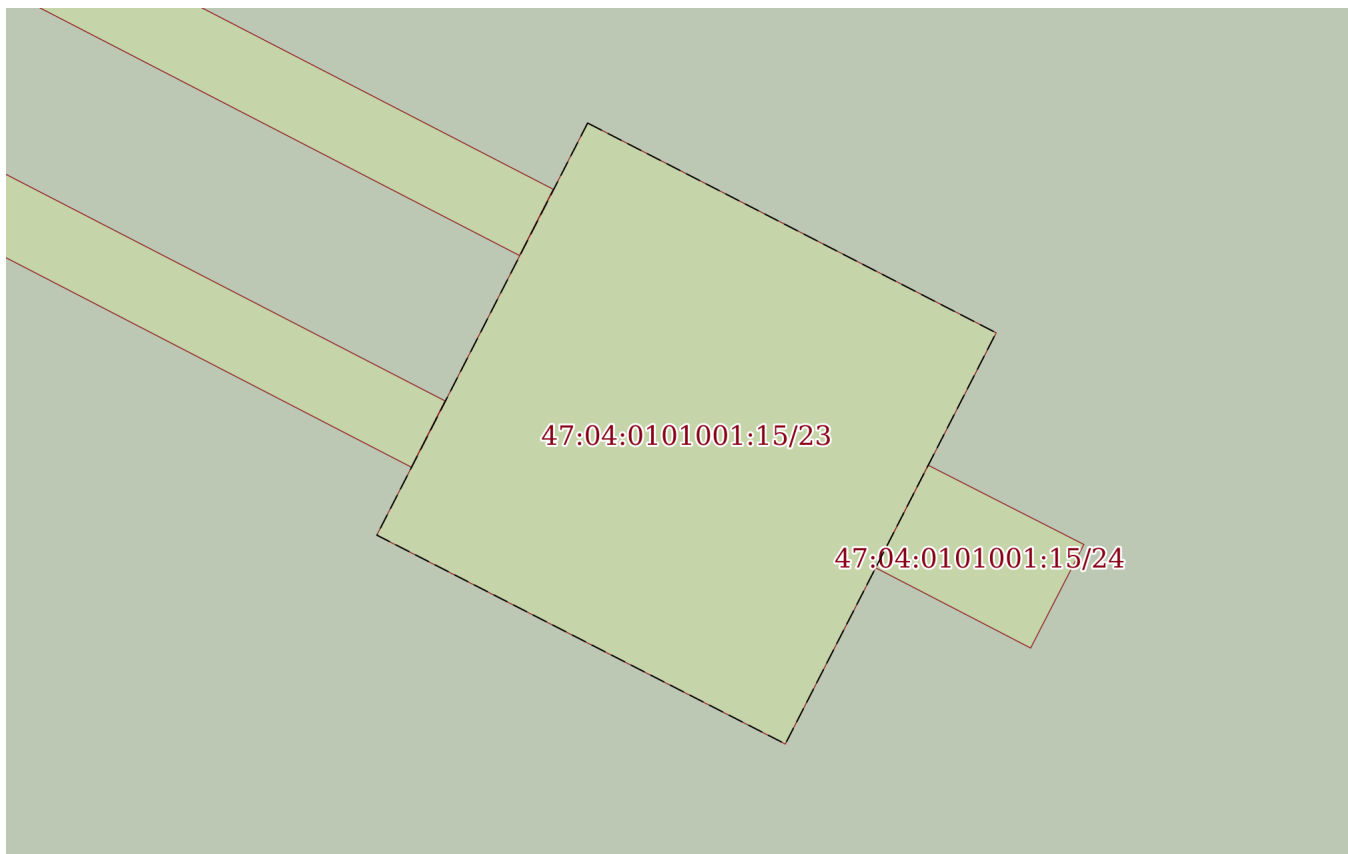
18.04.2023г. № КУВИ-001/2023-91171577

Кадастровый номер:

47:04:0101001:15

План (чертеж, схема) части земельного участка

Учетный номер части: 47:04:0101001:15/23



Масштаб 1:400

Условные обозначения:

ДОКУМЕНТ ПОДПИСАН
ЭЛЕКТРОННОЙ ПОДПИСЬЮ

Сертификат: 3094B7974B3CA8E1F07A347CFAD6FA78

Владелец: ФЕДЕРАЛЬНАЯ СЛУЖБА ГОСУДАРСТВЕННОЙ
РЕГИСТРАЦИИ, КАДАСТРА И КАРТОГРАФИИ
Действителен: с 17.05.2022 по 10.08.2023

полное наименование должности

инициалы, фамилия

Земельный участок

вид объекта недвижимости

Лист № 24 раздела 4

Всего листов раздела 4: 49

Всего разделов: 8

Всего листов выписки: 113

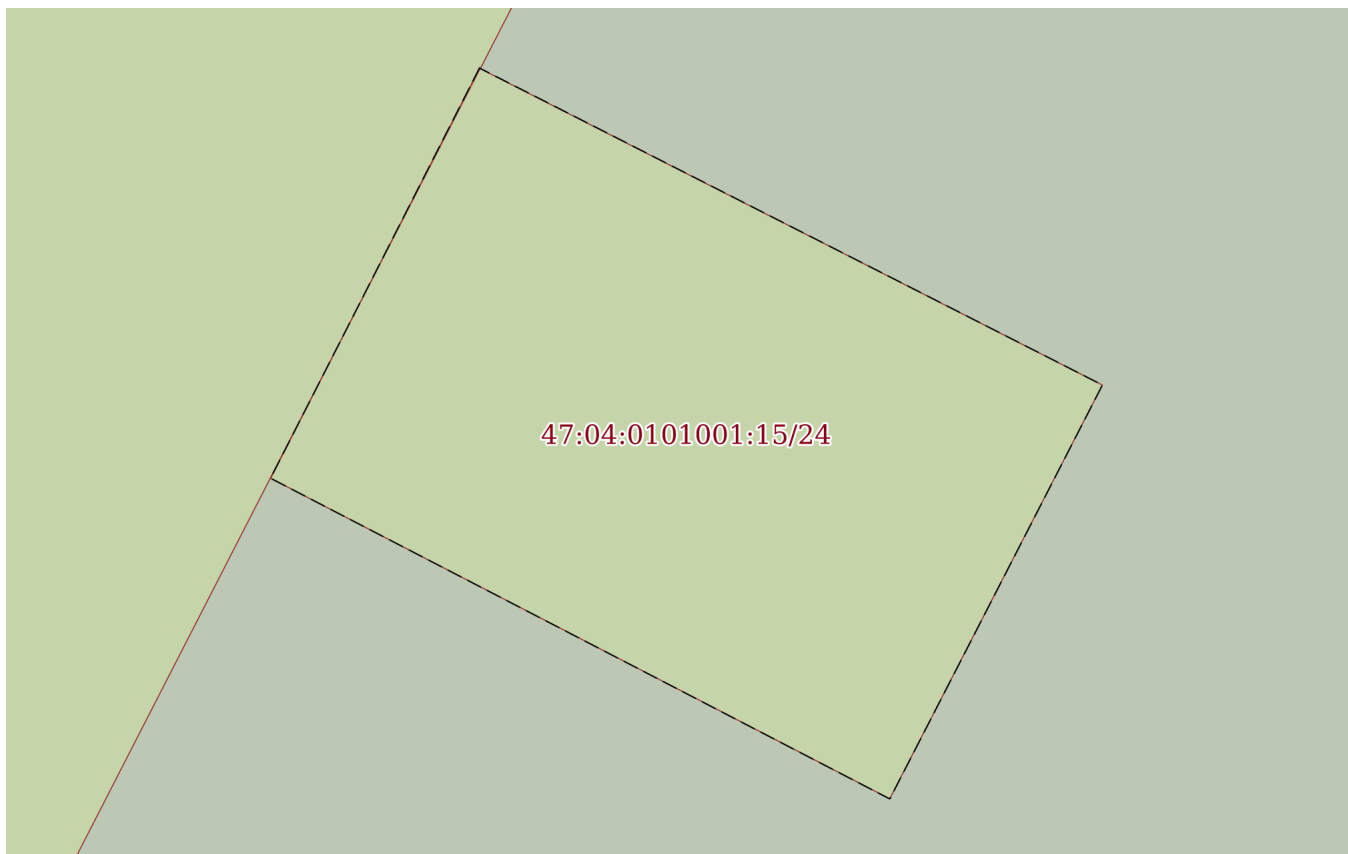
18.04.2023г. № КУВИ-001/2023-91171577

Кадастровый номер:

47:04:0101001:15

План (чертеж, схема) части земельного участка

Учетный номер части: 47:04:0101001:15/24



Масштаб 1:100

Условные обозначения:

ДОКУМЕНТ ПОДПИСАН
ЭЛЕКТРОННОЙ ПОДПИСЬЮ

Сертификат: 3094B7974B3CA8E1F07A347CFAD6FA78

Владелец: ФЕДЕРАЛЬНАЯ СЛУЖБА ГОСУДАРСТВЕННОЙ
РЕГИСТРАЦИИ, КАДАСТРА И КАРТОГРАФИИ
Действителен: с 17.05.2022 по 10.08.2023

полное наименование должности

инициалы, фамилия

Земельный участок

вид объекта недвижимости

Лист № 25 раздела 4

Всего листов раздела 4: 49

Всего разделов: 8

Всего листов выписки: 113

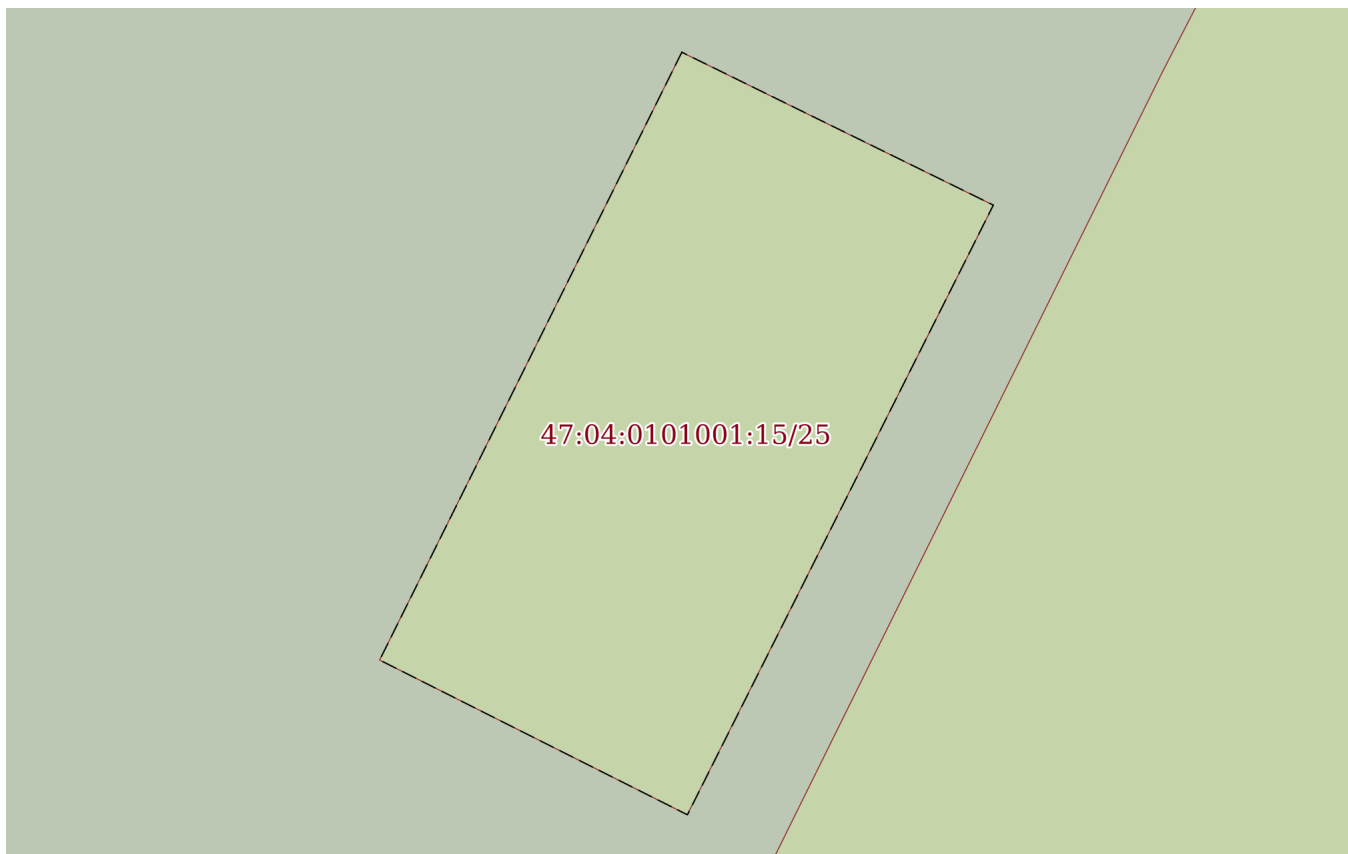
18.04.2023г. № КУВИ-001/2023-91171577

Кадастровый номер:

47:04:0101001:15

План (чертеж, схема) части земельного участка

Учетный номер части: 47:04:0101001:15/25



Масштаб 1:200

Условные обозначения:

ДОКУМЕНТ ПОДПИСАН
ЭЛЕКТРОННОЙ ПОДПИСЬЮ

Сертификат: 3094В7974ВЗСА8Е1F07А347CFAD6FA78

Владелец: ФЕДЕРАЛЬНАЯ СЛУЖБА ГОСУДАРСТВЕННОЙ
РЕГИСТРАЦИИ, КАДАСТРА И КАРТОГРАФИИ
Действителен: с 17.05.2022 по 10.08.2023

полное наименование должности

инициалы, фамилия

Земельный участок

вид объекта недвижимости

Лист № 26 раздела 4

Всего листов раздела 4: 49

Всего разделов: 8

Всего листов выписки: 113

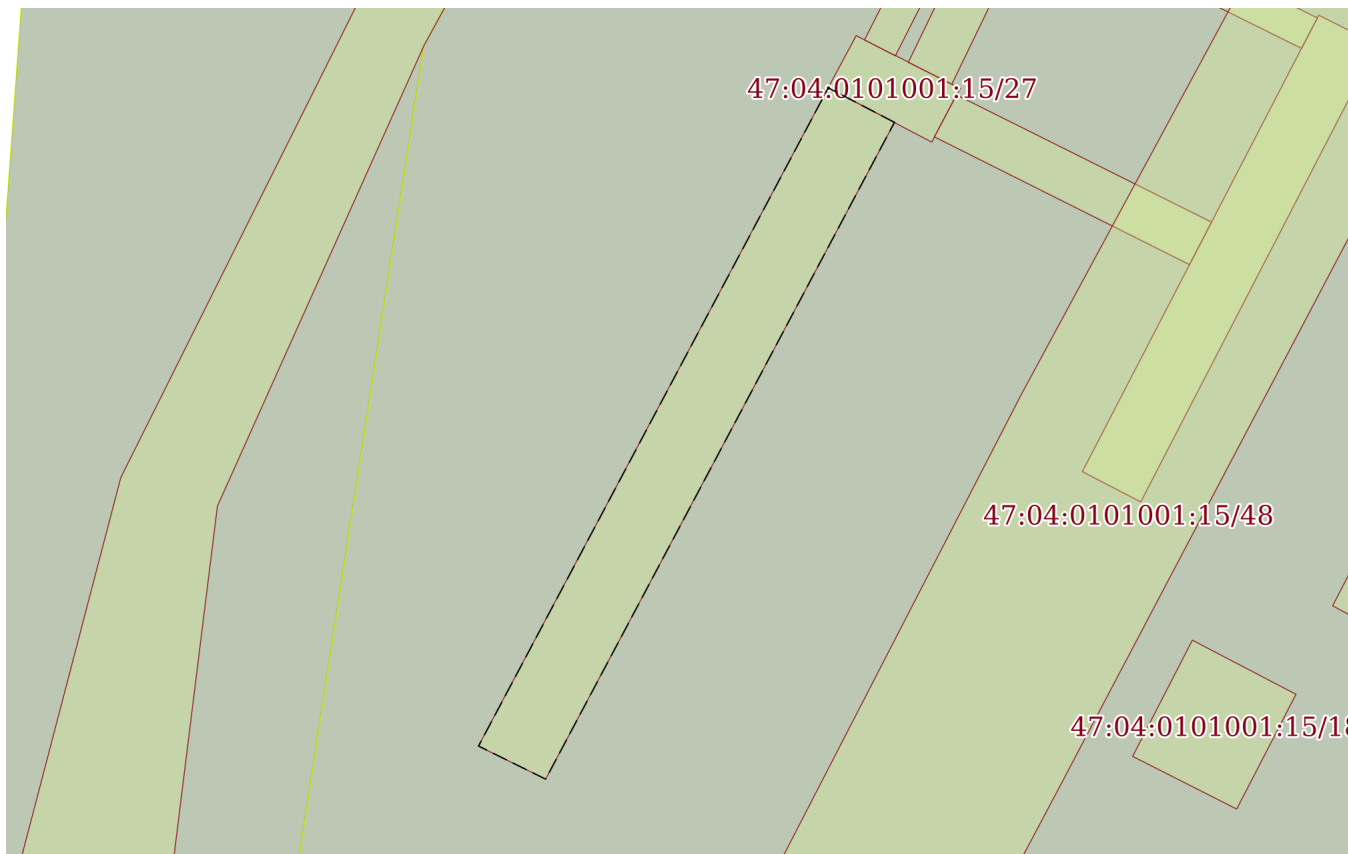
18.04.2023г. № КУВИ-001/2023-91171577

Кадастровый номер:

47:04:0101001:15

План (чертеж, схема) части земельного участка

Учетный номер части: 47:04:0101001:15/26



Масштаб 1:800

Условные обозначения:

ДОКУМЕНТ ПОДПИСАН
ЭЛЕКТРОННОЙ ПОДПИСЬЮ

Сертификат: 3094B7974B3CA8E1F07A347CFAD6FA78

Владелец: ФЕДЕРАЛЬНАЯ СЛУЖБА ГОСУДАРСТВЕННОЙ
РЕГИСТРАЦИИ, КАДАСТРА И КАРТОГРАФИИ
Действителен: с 17.05.2022 по 10.08.2023

полное наименование должности

инициалы, фамилия

Земельный участок

вид объекта недвижимости

Лист № 27 раздела 4

Всего листов раздела 4: 49

Всего разделов: 8

Всего листов выписки: 113

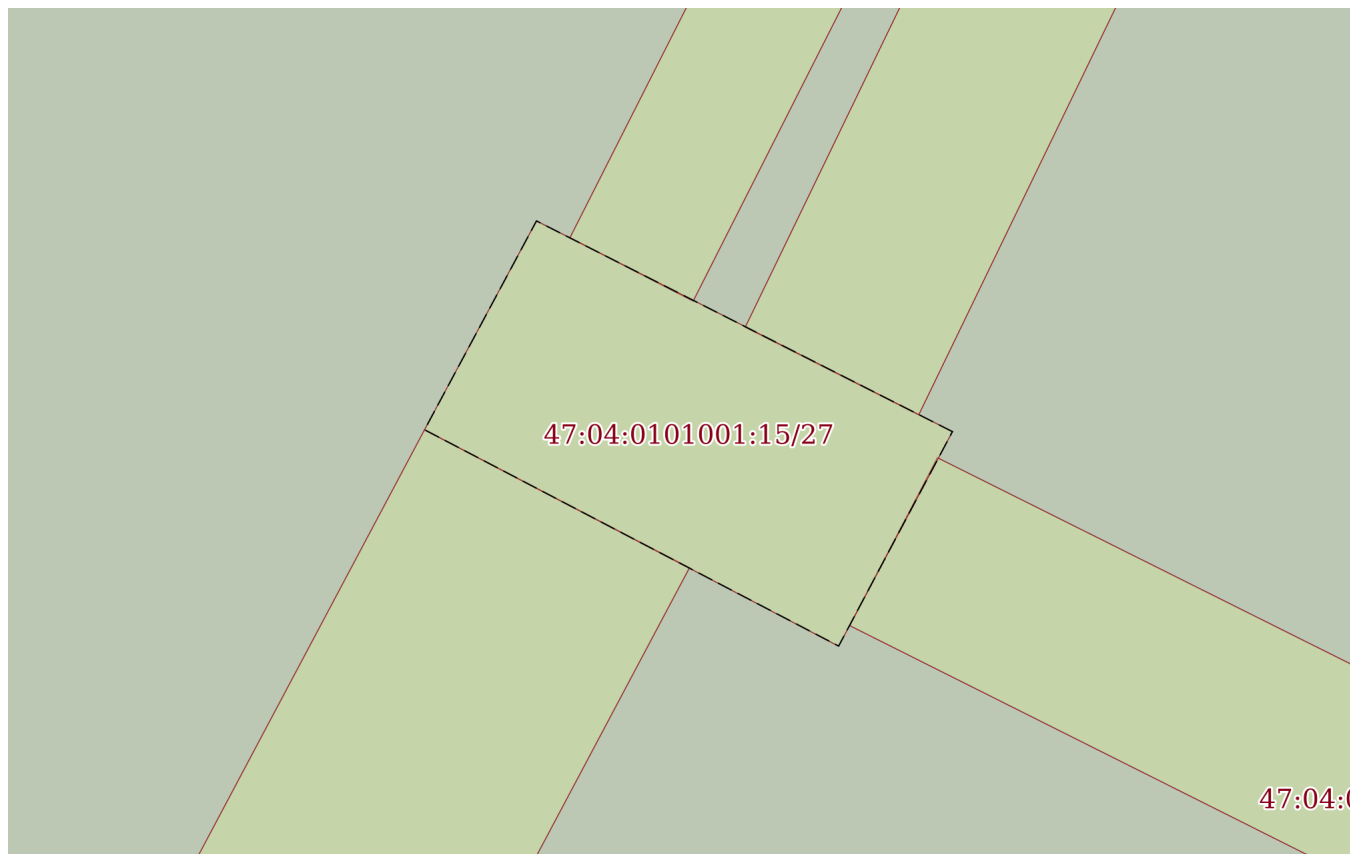
18.04.2023г. № КУВИ-001/2023-91171577

Кадастровый номер:

47:04:0101001:15

План (чертеж, схема) части земельного участка

Учетный номер части: 47:04:0101001:15/27



Масштаб 1:200

Условные обозначения:

ДОКУМЕНТ ПОДПИСАН
ЭЛЕКТРОННОЙ ПОДПИСЬЮ

Сертификат: 3094B7974B3CA8E1F07A347CFAD6FA78

Владелец: ФЕДЕРАЛЬНАЯ СЛУЖБА ГОСУДАРСТВЕННОЙ
РЕГИСТРАЦИИ, КАДАСТРА И КАРТОГРАФИИ
Действителен: с 17.05.2022 по 10.08.2023

полное наименование должности

инициалы, фамилия

Земельный участок

вид объекта недвижимости

Лист № 28 раздела 4

Всего листов раздела 4: 49

Всего разделов: 8

Всего листов выписки: 113

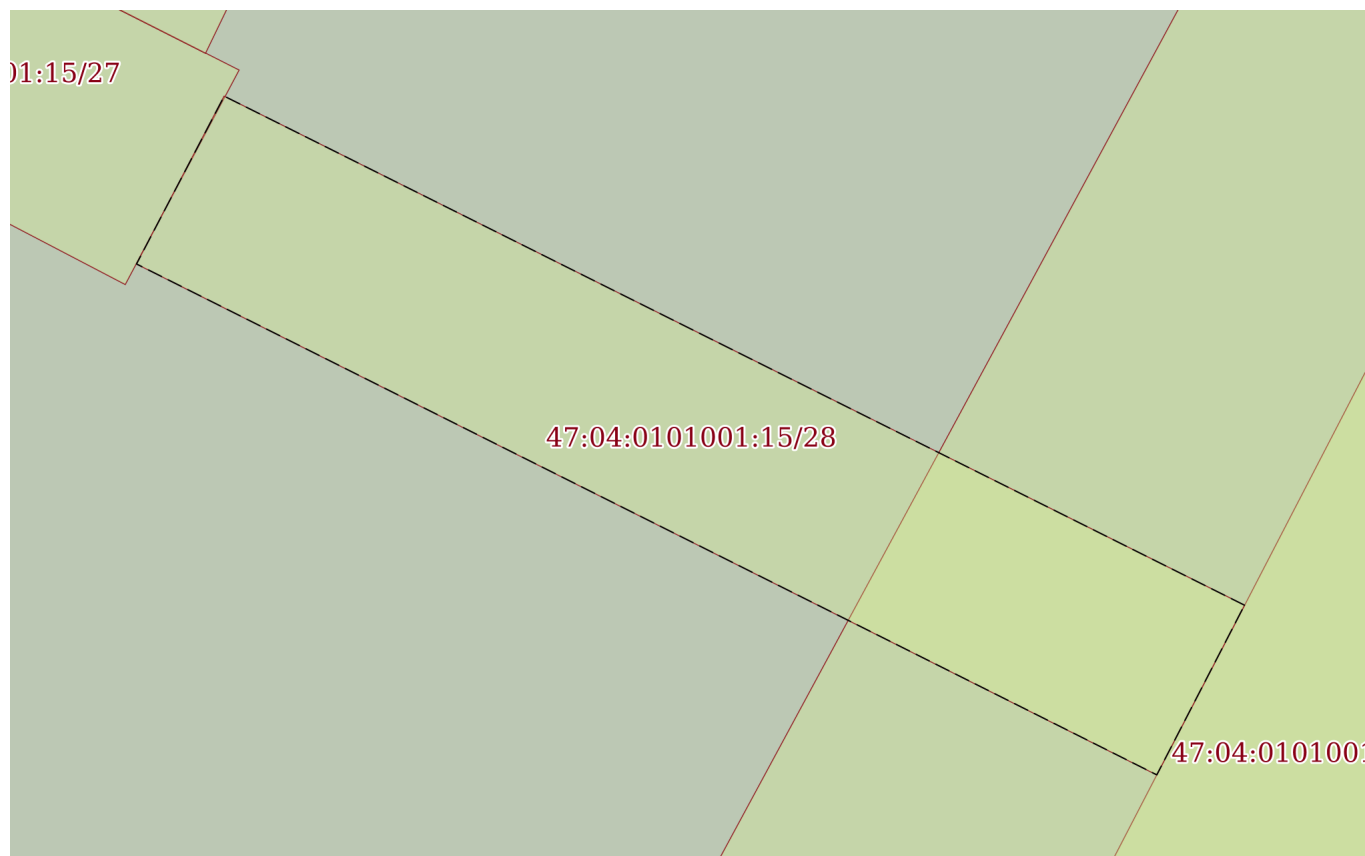
18.04.2023г. № КУВИ-001/2023-91171577

Кадастровый номер:

47:04:0101001:15

План (чертеж, схема) части земельного участка

Учетный номер части: 47:04:0101001:15/28



Масштаб 1:200

Условные обозначения:

ДОКУМЕНТ ПОДПИСАН
ЭЛЕКТРОННОЙ ПОДПИСЬЮ

Сертификат: 3094В7974ВЗСА8Е1F07А347CFAD6FA78

Владелец: ФЕДЕРАЛЬНАЯ СЛУЖБА ГОСУДАРСТВЕННОЙ
РЕГИСТРАЦИИ, КАДАСТРА И КАРТОГРАФИИ
Действителен: с 17.05.2022 по 10.08.2023

полное наименование должности

инициалы, фамилия

Земельный участок

вид объекта недвижимости

Лист № 29 раздела 4

Всего листов раздела 4: 49

Всего разделов: 8

Всего листов выписки: 113

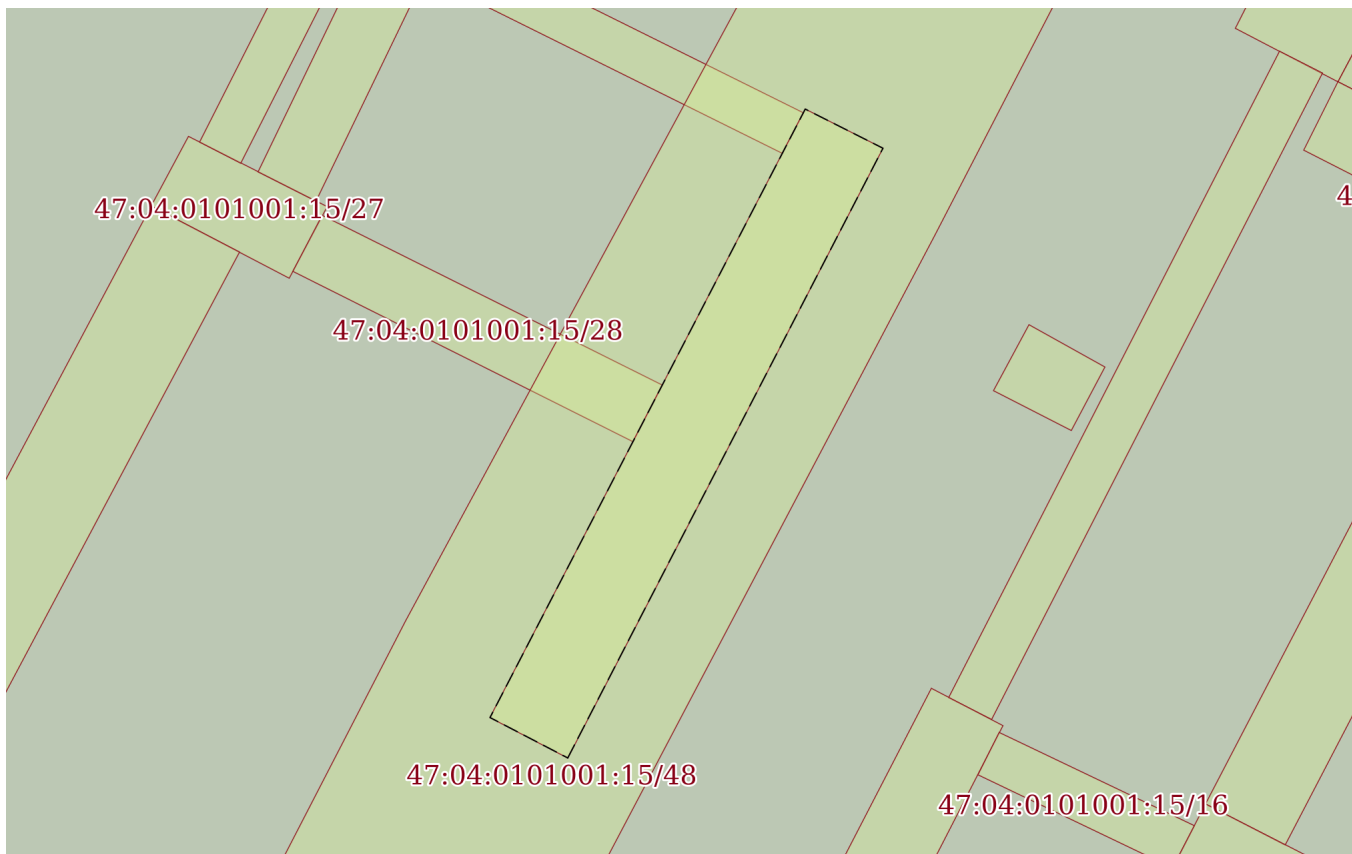
18.04.2023г. № КУВИ-001/2023-91171577

Кадастровый номер:

47:04:0101001:15

План (чертеж, схема) части земельного участка

Учетный номер части: 47:04:0101001:15/29



Масштаб 1:600

Условные обозначения:

ДОКУМЕНТ ПОДПИСАН
ЭЛЕКТРОННОЙ ПОДПИСЬЮ

Сертификат: 3094В7974ВЗСА8Е1F07А347СFAD6FА78

Владелец: ФЕДЕРАЛЬНАЯ СЛУЖБА ГОСУДАРСТВЕННОЙ

РЕГИСТРАЦИИ, КАДАСТРА И КАРТОГРАФИИ

Действителен: с 17.05.2022 по 10.08.2023

полное наименование должности

инициалы, фамилия

Земельный участок

вид объекта недвижимости

Лист № 30 раздела 4

Всего листов раздела 4: 49

Всего разделов: 8

Всего листов выписки: 113

18.04.2023г. № КУВИ-001/2023-91171577

Кадастровый номер:

47:04:0101001:15

План (чертеж, схема) части земельного участка

Учетный номер части: 47:04:0101001:15/30



Масштаб 1:200

Условные обозначения:

ДОКУМЕНТ ПОДПИСАН
ЭЛЕКТРОННОЙ ПОДПИСЬЮ

Сертификат: 3094B7974B3CA8E1F07A347CFAD6FA78

Владелец: ФЕДЕРАЛЬНАЯ СЛУЖБА ГОСУДАРСТВЕННОЙ
РЕГИСТРАЦИИ, КАДАСТРА И КАРТОГРАФИИ
Действителен: с 17.05.2022 по 10.08.2023

ПОЛНОЕ НАИМЕНОВАНИЕ ДОЛЖНОСТИ

инициалы, фамилия

Земельный участок

вид объекта недвижимости

Лист № 31 раздела 4

Всего листов раздела 4: 49

Всего разделов: 8

Всего листов выписки: 113

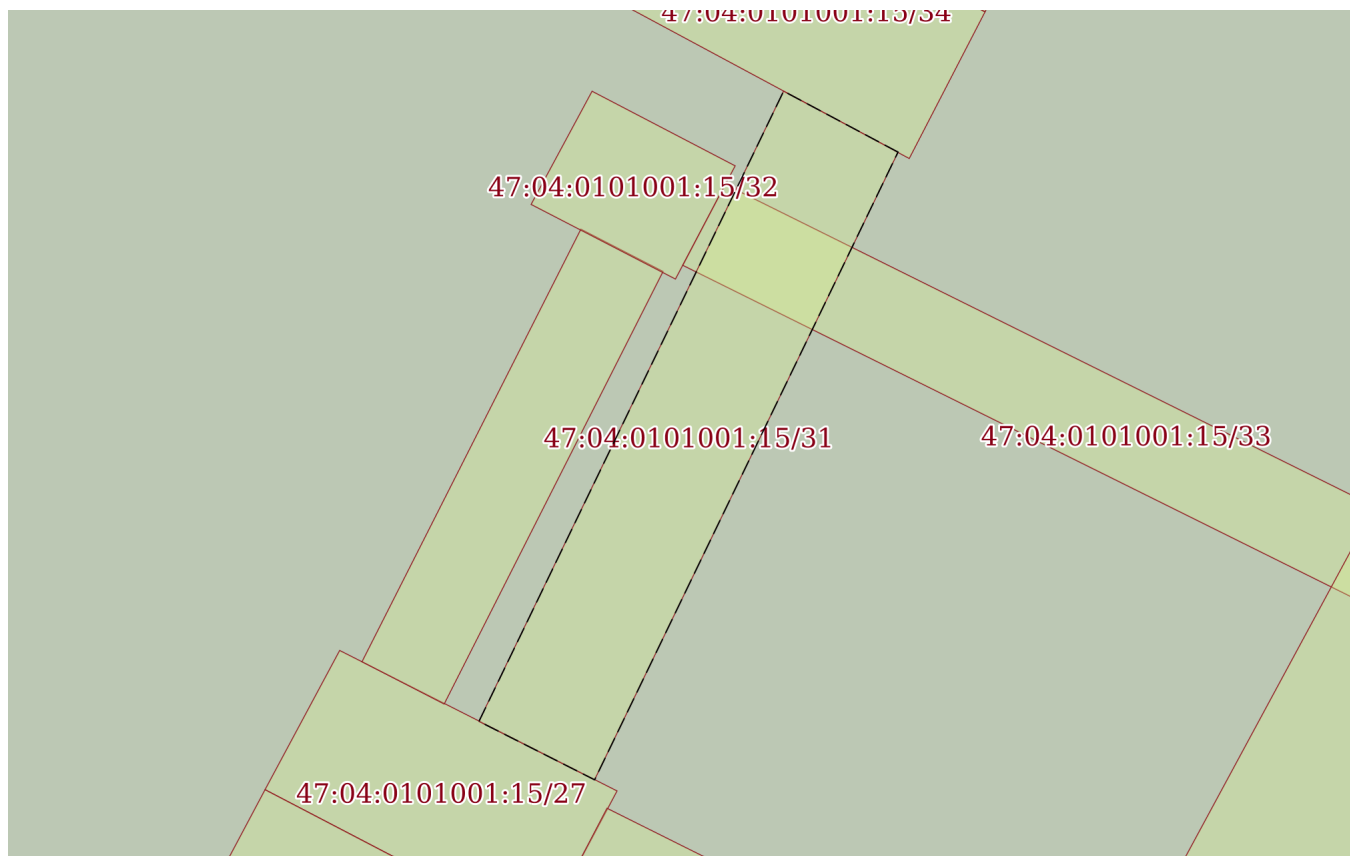
18.04.2023г. № КУВИ-001/2023-91171577

Кадастровый номер:

47:04:0101001:15

План (чертеж, схема) части земельного участка

Учетный номер части: 47:04:0101001:15/31



Масштаб 1:300

Условные обозначения:

ДОКУМЕНТ ПОДПИСАН
ЭЛЕКТРОННОЙ ПОДПИСЬЮ

Сертификат: 3094B7974B3CA8E1F07A347CFAD6FA78

Владелец: ФЕДЕРАЛЬНАЯ СЛУЖБА ГОСУДАРСТВЕННОЙ

РЕГИСТРАЦИИ, КАДАСТРА И КАРТОГРАФИИ

Действителен: с 17.05.2022 по 10.08.2023

полное наименование должности

инициалы, фамилия

Земельный участок

вид объекта недвижимости

Лист № 32 раздела 4

Всего листов раздела 4: 49

Всего разделов: 8

Всего листов выписки: 113

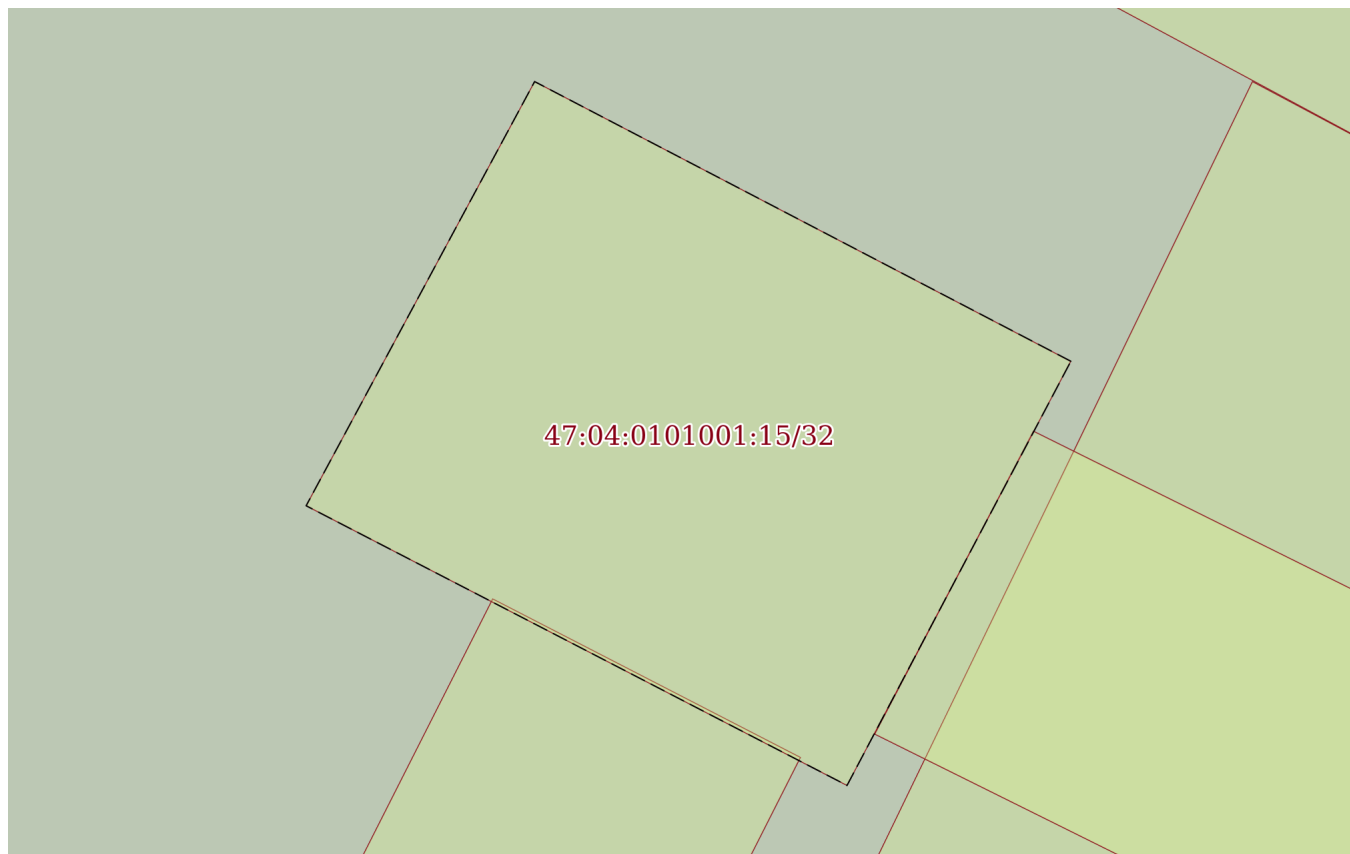
18.04.2023г. № КУВИ-001/2023-91171577

Кадастровый номер:

47:04:0101001:15

План (чертеж, схема) части земельного участка

Учетный номер части: 47:04:0101001:15/32



Масштаб 1:80

Условные обозначения:

ДОКУМЕНТ ПОДПИСАН
ЭЛЕКТРОННОЙ ПОДПИСЬЮ

Сертификат: 3094B7974B3CA8E1F07A347CFAD6FA78

Владелец: ФЕДЕРАЛЬНАЯ СЛУЖБА ГОСУДАРСТВЕННОЙ

РЕГИСТРАЦИИ, КАДАСТРА И КАРТОГРАФИИ

Действителен: с 17.05.2022 по 10.08.2023

полное наименование должности

инициалы, фамилия

Земельный участок

вид объекта недвижимости

Лист № 33 раздела 4

Всего листов раздела 4: 49

Всего разделов: 8

Всего листов выписки: 113


18.04.2023г. № КУВИ-001/2023-91171577

Кадастровый номер:

47:04:0101001:15

План (чертеж, схема) части земельного участка

Учетный номер части: 47:04:0101001:15/33



Масштаб 1:300

Условные обозначения:

ДОКУМЕНТ ПОДПИСАН
ЭЛЕКТРОННОЙ ПОДПИСЬЮ

Сертификат: 3094B7974B3CA8E1F07A347CFAD6FA78

Владелец: ФЕДЕРАЛЬНАЯ СЛУЖБА ГОСУДАРСТВЕННОЙ
РЕГИСТРАЦИИ, КАДАСТРА И КАРТОГРАФИИ
Действителен: с 17.05.2022 по 10.08.2023

полное наименование должности

инициалы, фамилия

Земельный участок

вид объекта недвижимости

Лист № 34 раздела 4

Всего листов раздела 4: 49

Всего разделов: 8

Всего листов выписки: 113

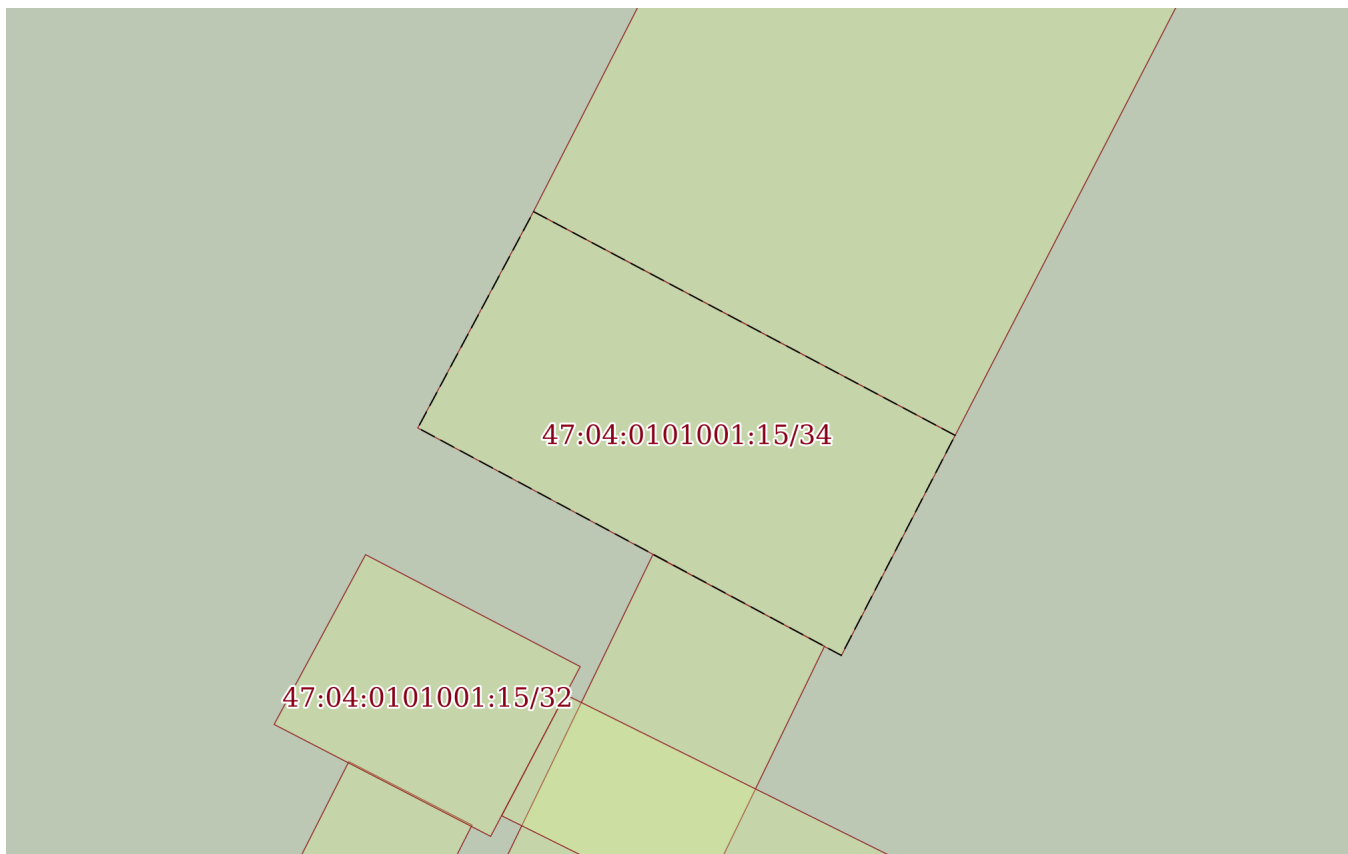
18.04.2023г. № КУВИ-001/2023-91171577

Кадастровый номер:

47:04:0101001:15

План (чертеж, схема) части земельного участка

Учетный номер части: 47:04:0101001:15/34



Масштаб 1:200

Условные обозначения:

ДОКУМЕНТ ПОДПИСАН
ЭЛЕКТРОННОЙ ПОДПИСЬЮ

Сертификат: 3094В7974ВЗСА8Е1F07А347CFAD6FA78

Владелец: ФЕДЕРАЛЬНАЯ СЛУЖБА ГОСУДАРСТВЕННОЙ
РЕГИСТРАЦИИ, КАДАСТРА И КАРТОГРАФИИ
Действителен: с 17.05.2022 по 10.08.2023

полное наименование должности

инициалы, фамилия

Земельный участок

вид объекта недвижимости

Лист № 35 раздела 4

Всего листов раздела 4: 49

Всего разделов: 8

Всего листов выписки: 113


18.04.2023г. № КУВИ-001/2023-91171577

Кадастровый номер:

47:04:0101001:15

План (чертеж, схема) части земельного участка

Учетный номер части: 47:04:0101001:15/35



Масштаб 1:400

Условные обозначения:

ДОКУМЕНТ ПОДПИСАН
ЭЛЕКТРОННОЙ ПОДПИСЬЮ

Сертификат: 3094В7974ВЗСА8Е1F07А347CFAD6FA78

Владелец: ФЕДЕРАЛЬНАЯ СЛУЖБА ГОСУДАРСТВЕННОЙ
РЕГИСТРАЦИИ, КАДАСТРА И КАРТОГРАФИИ
Действителен: с 17.05.2022 по 10.08.2023

полное наименование должности

инициалы, фамилия

Земельный участок

вид объекта недвижимости

Лист № 36 раздела 4

Всего листов раздела 4: 49

Всего разделов: 8

Всего листов выписки: 113

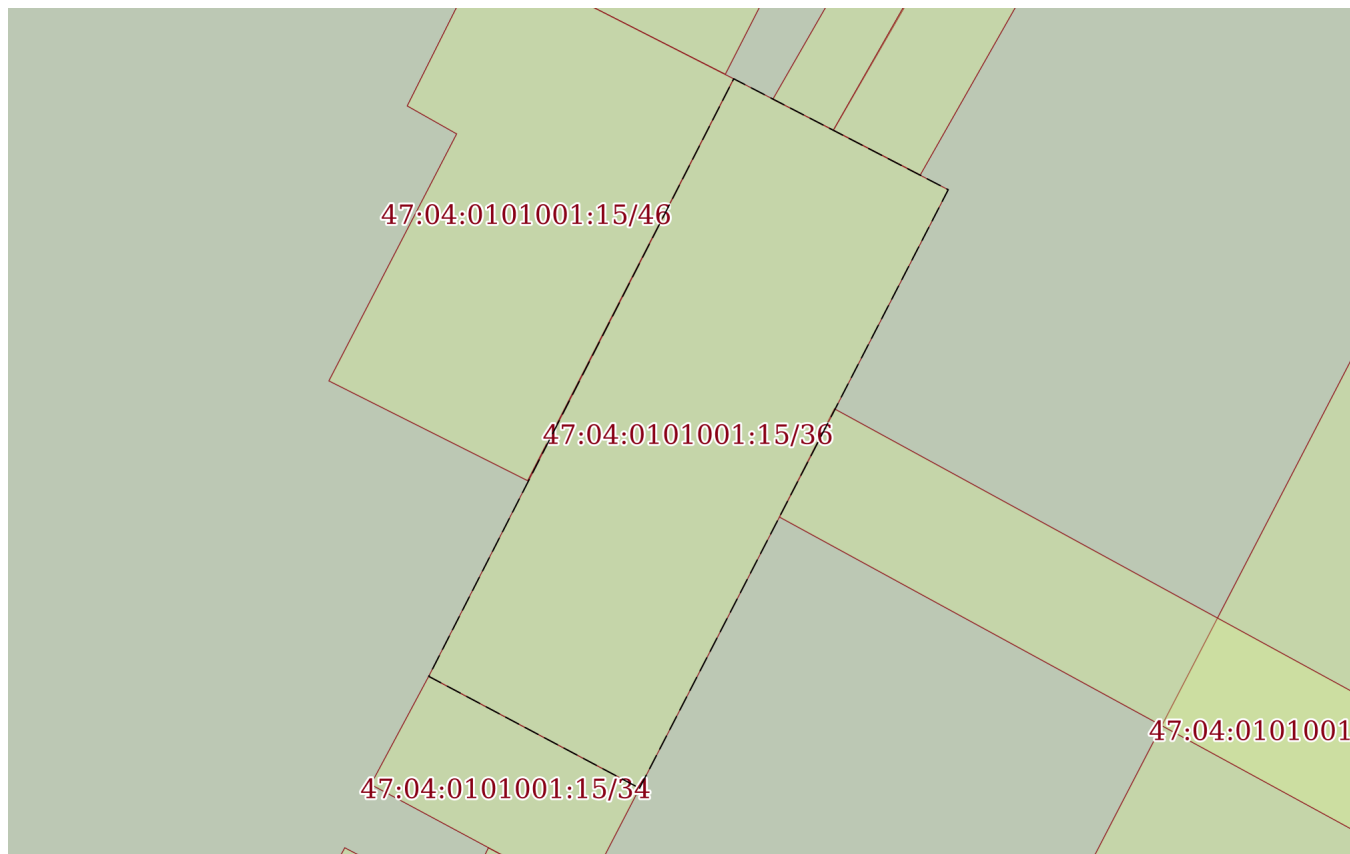
18.04.2023г. № КУВИ-001/2023-91171577

Кадастровый номер:

47:04:0101001:15

План (чертеж, схема) части земельного участка

Учетный номер части: 47:04:0101001:15/36



Масштаб 1:400

Условные обозначения:

ДОКУМЕНТ ПОДПИСАН
ЭЛЕКТРОННОЙ ПОДПИСЬЮ

Сертификат: 3094В7974ВЗСА8Е1F07А347CFAD6FA78

Владелец: ФЕДЕРАЛЬНАЯ СЛУЖБА ГОСУДАРСТВЕННОЙ

РЕГИСТРАЦИИ, КАДАСТРА И КАРТОГРАФИИ

Действителен: с 17.05.2022 по 10.08.2023

полное наименование должности

инициалы, фамилия

Земельный участок

вид объекта недвижимости

Лист № 37 раздела 4

Всего листов раздела 4: 49

Всего разделов: 8

Всего листов выписки: 113

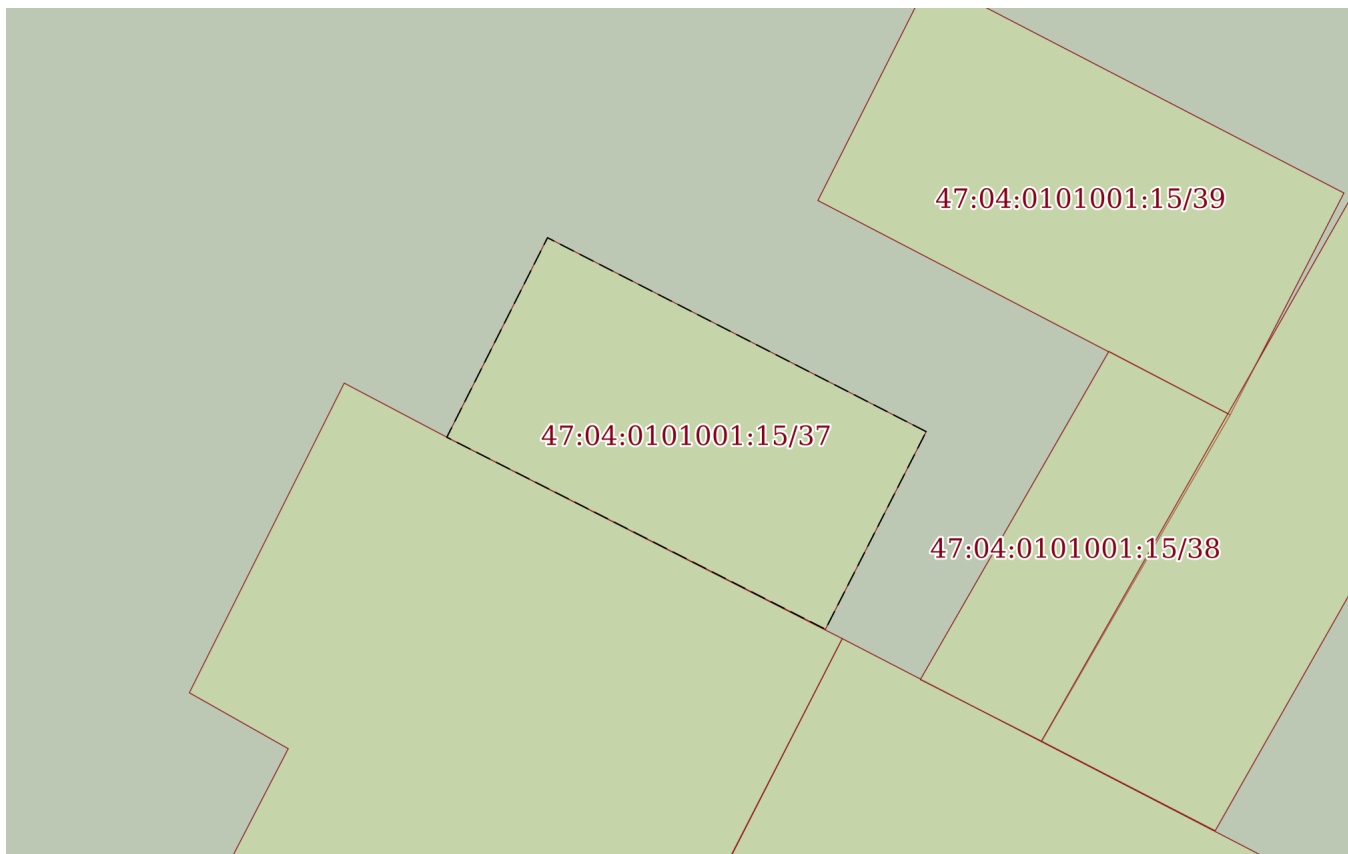
18.04.2023г. № КУВИ-001/2023-91171577

Кадастровый номер:

47:04:0101001:15

План (чертеж, схема) части земельного участка

Учетный номер части: 47:04:0101001:15/37



Масштаб 1:200

Условные обозначения:

ДОКУМЕНТ ПОДПИСАН
ЭЛЕКТРОННОЙ ПОДПИСЬЮ

Сертификат: 3094B7974B3CA8E1F07A347CFAD6FA78

Владелец: ФЕДЕРАЛЬНАЯ СЛУЖБА ГОСУДАРСТВЕННОЙ
РЕГИСТРАЦИИ, КАДАСТРА И КАРТОГРАФИИ
Действителен: с 17.05.2022 по 10.08.2023

полное наименование должности

инициалы, фамилия

Земельный участок

вид объекта недвижимости

Лист № 38 раздела 4

Всего листов раздела 4: 49

Всего разделов: 8

Всего листов выписки: 113

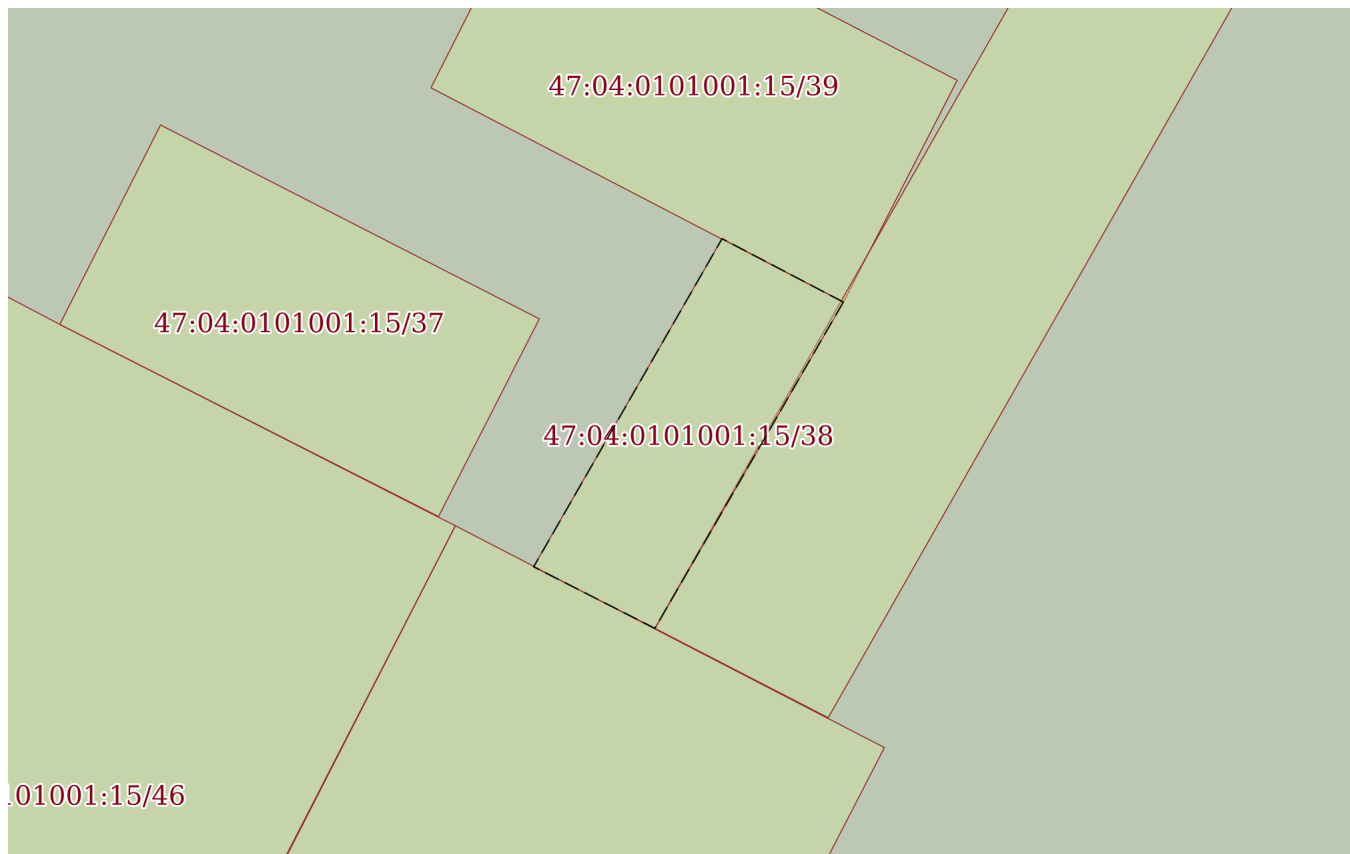
18.04.2023г. № КУВИ-001/2023-91171577

Кадастровый номер:

47:04:0101001:15

План (чертеж, схема) части земельного участка

Учетный номер части: 47:04:0101001:15/38



Масштаб 1:200

Условные обозначения:

ДОКУМЕНТ ПОДПИСАН
ЭЛЕКТРОННОЙ ПОДПИСЬЮ

Сертификат: 3094B7974B3CA8E1F07A347CFAD6FA78

Владелец: ФЕДЕРАЛЬНАЯ СЛУЖБА ГОСУДАРСТВЕННОЙ
РЕГИСТРАЦИИ, КАДАСТРА И КАРТОГРАФИИ
Действителен: с 17.05.2022 по 10.08.2023

полное наименование должности

инициалы, фамилия

Земельный участок

вид объекта недвижимости

Лист № 39 раздела 4

Всего листов раздела 4: 49

Всего разделов: 8

Всего листов выписки: 113

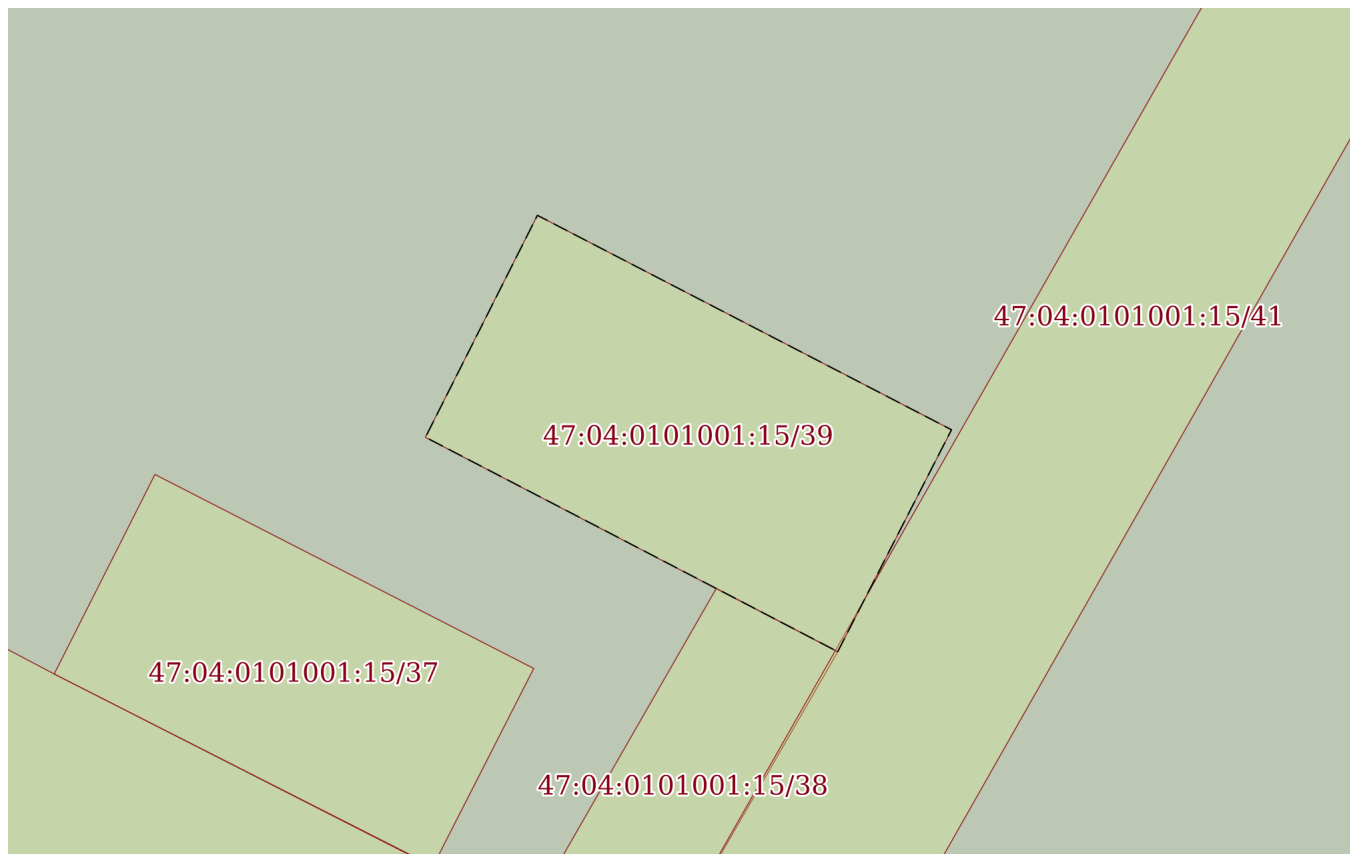
18.04.2023г. № КУВИ-001/2023-91171577

Кадастровый номер:

47:04:0101001:15

План (чертеж, схема) части земельного участка

Учетный номер части: 47:04:0101001:15/39



Масштаб 1:200

Условные обозначения:

ДОКУМЕНТ ПОДПИСАН
ЭЛЕКТРОННОЙ ПОДПИСЬЮ

Сертификат: 3094В7974ВЗСА8Е1F07А347СFAD6FA78

Владелец: ФЕДЕРАЛЬНАЯ СЛУЖБА ГОСУДАРСТВЕННОЙ
РЕГИСТРАЦИИ, КАДАСТРА И КАРТОГРАФИИ
Действителен: с 17.05.2022 по 10.08.2023

полное наименование должности

инициалы, фамилия

Земельный участок

вид объекта недвижимости

Лист № 40 раздела 4

Всего листов раздела 4: 49

Всего разделов: 8

Всего листов выписки: 113

18.04.2023г. № КУВИ-001/2023-91171577

Кадастровый номер:

47:04:0101001:15

План (чертеж, схема) части земельного участка

Учетный номер части: 47:04:0101001:15/41



Масштаб 1:400

Условные обозначения:

ДОКУМЕНТ ПОДПИСАН
ЭЛЕКТРОННОЙ ПОДПИСЬЮ

Сертификат: 3094В7974ВЗСА8Е1F07А347СFAD6FA78

Владелец: ФЕДЕРАЛЬНАЯ СЛУЖБА ГОСУДАРСТВЕННОЙ
РЕГИСТРАЦИИ, КАДАСТРА И КАРТОГРАФИИ
Действителен: с 17.05.2022 по 10.08.2023

полное наименование должности

инициалы, фамилия

Земельный участок

вид объекта недвижимости

Лист № 41 раздела 4

Всего листов раздела 4: 49

Всего разделов: 8

Всего листов выписки: 113

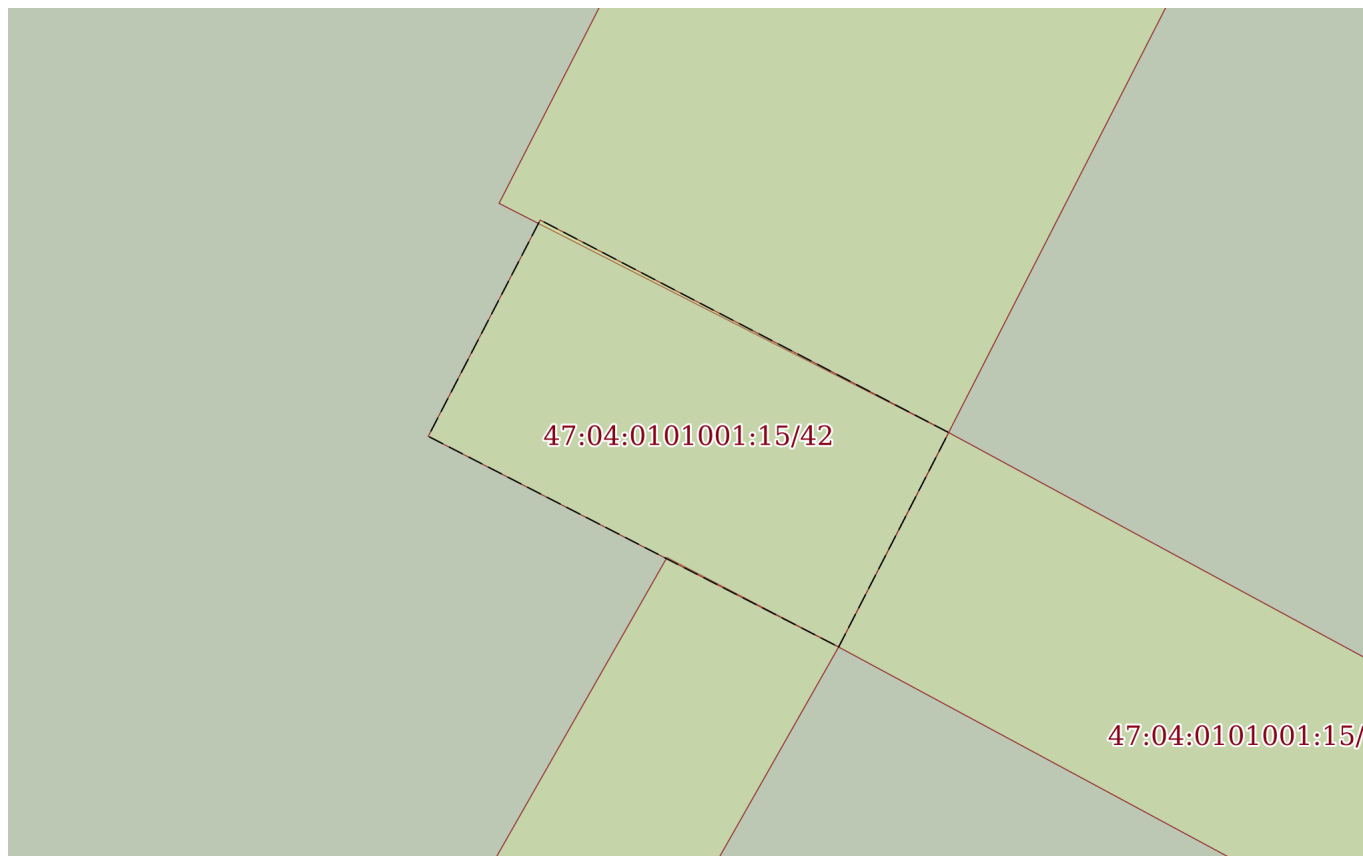
18.04.2023г. № КУВИ-001/2023-91171577

Кадастровый номер:

47:04:0101001:15

План (чертеж, схема) части земельного участка

Учетный номер части: 47:04:0101001:15/42



Масштаб 1:200

Условные обозначения:

ДОКУМЕНТ ПОДПИСАН
ЭЛЕКТРОННОЙ ПОДПИСЬЮ

Сертификат: 3094B7974B3CA8E1F07A347CFAD6FA78

Владелец: ФЕДЕРАЛЬНАЯ СЛУЖБА ГОСУДАРСТВЕННОЙ
РЕГИСТРАЦИИ, КАДАСТРА И КАРТОГРАФИИ
Действителен: с 17.05.2022 по 10.08.2023

полное наименование должности

инициалы, фамилия

Земельный участок

вид объекта недвижимости

Лист № 42 раздела 4

Всего листов раздела 4: 49

Всего разделов: 8

Всего листов выписки: 113

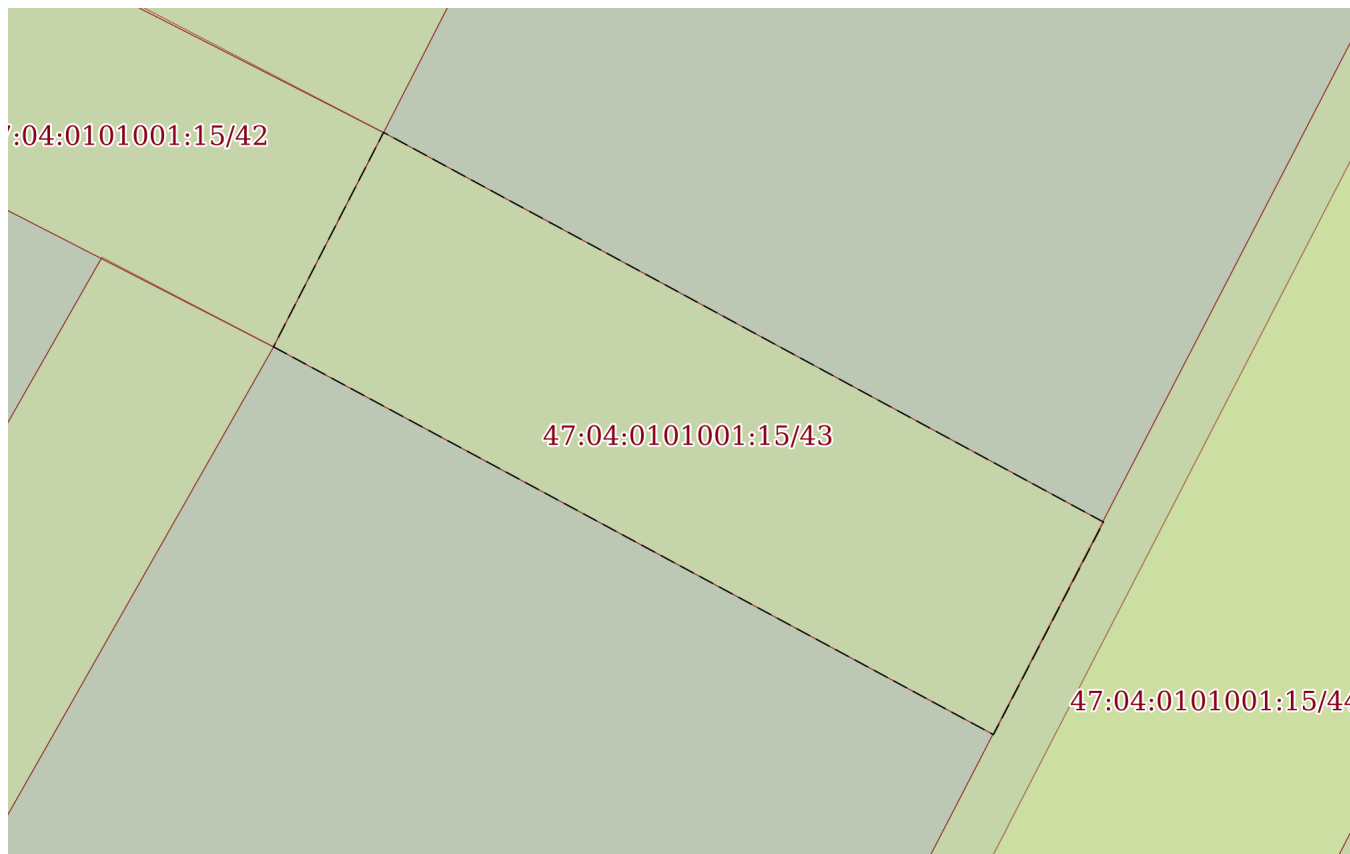
18.04.2023г. № КУВИ-001/2023-91171577

Кадастровый номер:

47:04:0101001:15

План (чертеж, схема) части земельного участка

Учетный номер части: 47:04:0101001:15/43



Масштаб 1:200

Условные обозначения:

ДОКУМЕНТ ПОДПИСАН
ЭЛЕКТРОННОЙ ПОДПИСЬЮ

Сертификат: 3094B7974B3CA8E1F07A347CFAD6FA78

Владелец: ФЕДЕРАЛЬНАЯ СЛУЖБА ГОСУДАРСТВЕННОЙ
РЕГИСТРАЦИИ, КАДАСТРА И КАРТОГРАФИИ
Действителен: с 17.05.2022 по 10.08.2023

полное наименование должности

инициалы, фамилия

Земельный участок

вид объекта недвижимости

Лист № 43 раздела 4

Всего листов раздела 4: 49

Всего разделов: 8

Всего листов выписки: 113

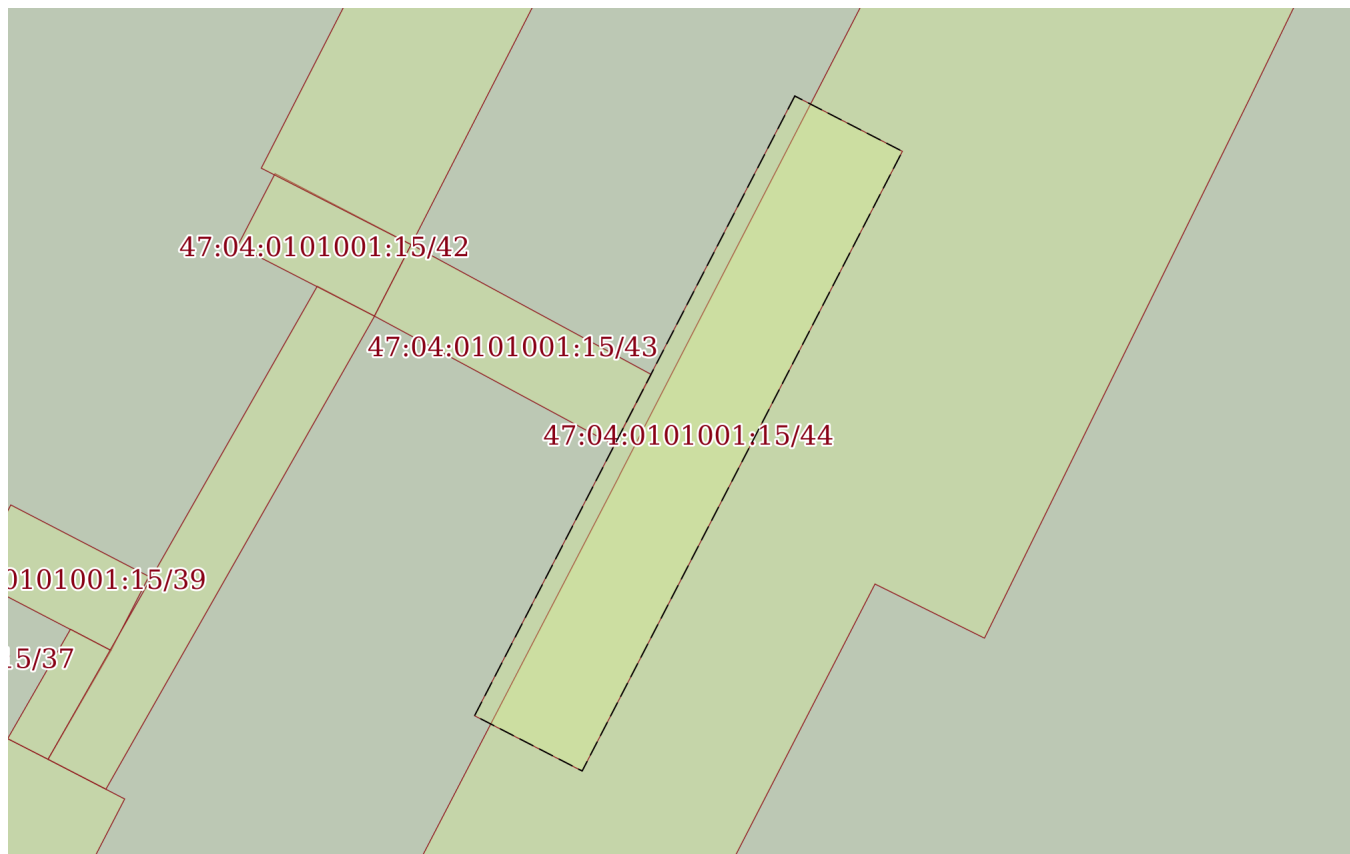
18.04.2023г. № КУВИ-001/2023-91171577

Кадастровый номер:

47:04:0101001:15

План (чертеж, схема) части земельного участка

Учетный номер части: 47:04:0101001:15/44



Масштаб 1:600

Условные обозначения:

ДОКУМЕНТ ПОДПИСАН
ЭЛЕКТРОННОЙ ПОДПИСЬЮ

Сертификат: 3094В7974ВЗСА8Е1F07А347СFAD6FА78

Владелец: ФЕДЕРАЛЬНАЯ СЛУЖБА ГОСУДАРСТВЕННОЙ
РЕГИСТРАЦИИ, КАДАСТРА И КАРТОГРАФИИ
Действителен: с 17.05.2022 по 10.08.2023

полное наименование должности

инициалы, фамилия

Земельный участок

вид объекта недвижимости

Лист № 44 раздела 4

Всего листов раздела 4: 49

Всего разделов: 8

Всего листов выписки: 113

18.04.2023г. № КУВИ-001/2023-91171577

Кадастровый номер:

47:04:0101001:15

План (чертеж, схема) части земельного участка

Учетный номер части: 47:04:0101001:15/45



Масштаб 1:1000

Условные обозначения:

ДОКУМЕНТ ПОДПИСАН
ЭЛЕКТРОННОЙ ПОДПИСЬЮ

Сертификат: 3094В7974В3СА8Е1F07А347СFAD6FA78

Владелец: ФЕДЕРАЛЬНАЯ СЛУЖБА ГОСУДАРСТВЕННОЙ
РЕГИСТРАЦИИ, КАДАСТРА И КАРТОГРАФИИ
Действителен: с 17.05.2022 по 10.08.2023

полное наименование должности

инициалы, фамилия

Земельный участок

вид объекта недвижимости

Лист № 45 раздела 4

Всего листов раздела 4: 49

Всего разделов: 8

Всего листов выписки: 113

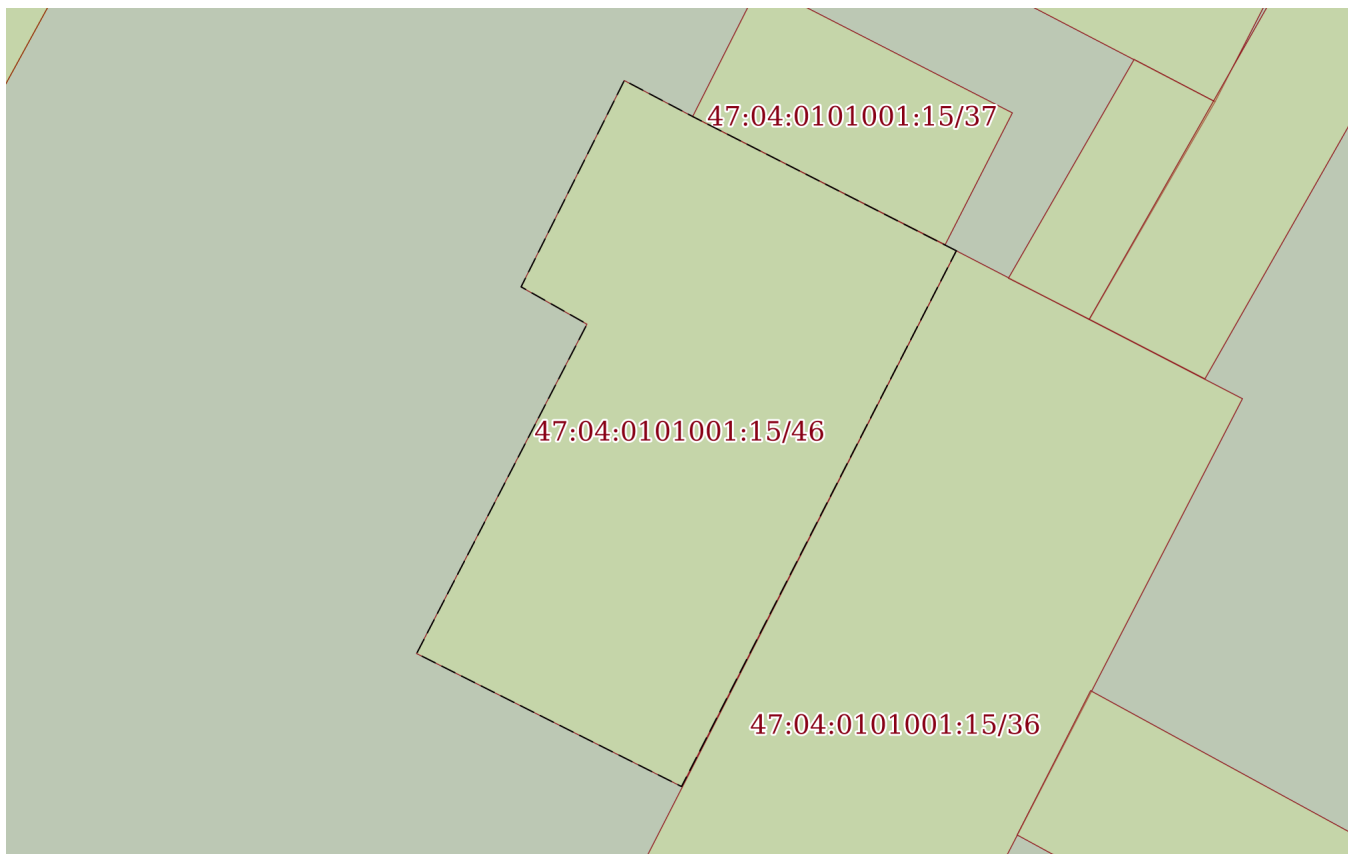
18.04.2023г. № КУВИ-001/2023-91171577

Кадастровый номер:

47:04:0101001:15

План (чертеж, схема) части земельного участка

Учетный номер части: 47:04:0101001:15/46



Масштаб 1:300

Условные обозначения:

ДОКУМЕНТ ПОДПИСАН
ЭЛЕКТРОННОЙ ПОДПИСЬЮ

Сертификат: 3094В7974ВЗСА8Е1F07А347CFAD6FA78

Владелец: ФЕДЕРАЛЬНАЯ СЛУЖБА ГОСУДАРСТВЕННОЙ
РЕГИСТРАЦИИ, КАДАСТРА И КАРТОГРАФИИ
Действителен: с 17.05.2022 по 10.08.2023

полное наименование должности

инициалы, фамилия

Земельный участок

вид объекта недвижимости

Лист № 46 раздела 4

Всего листов раздела 4: 49

Всего разделов: 8

Всего листов выписки: 113

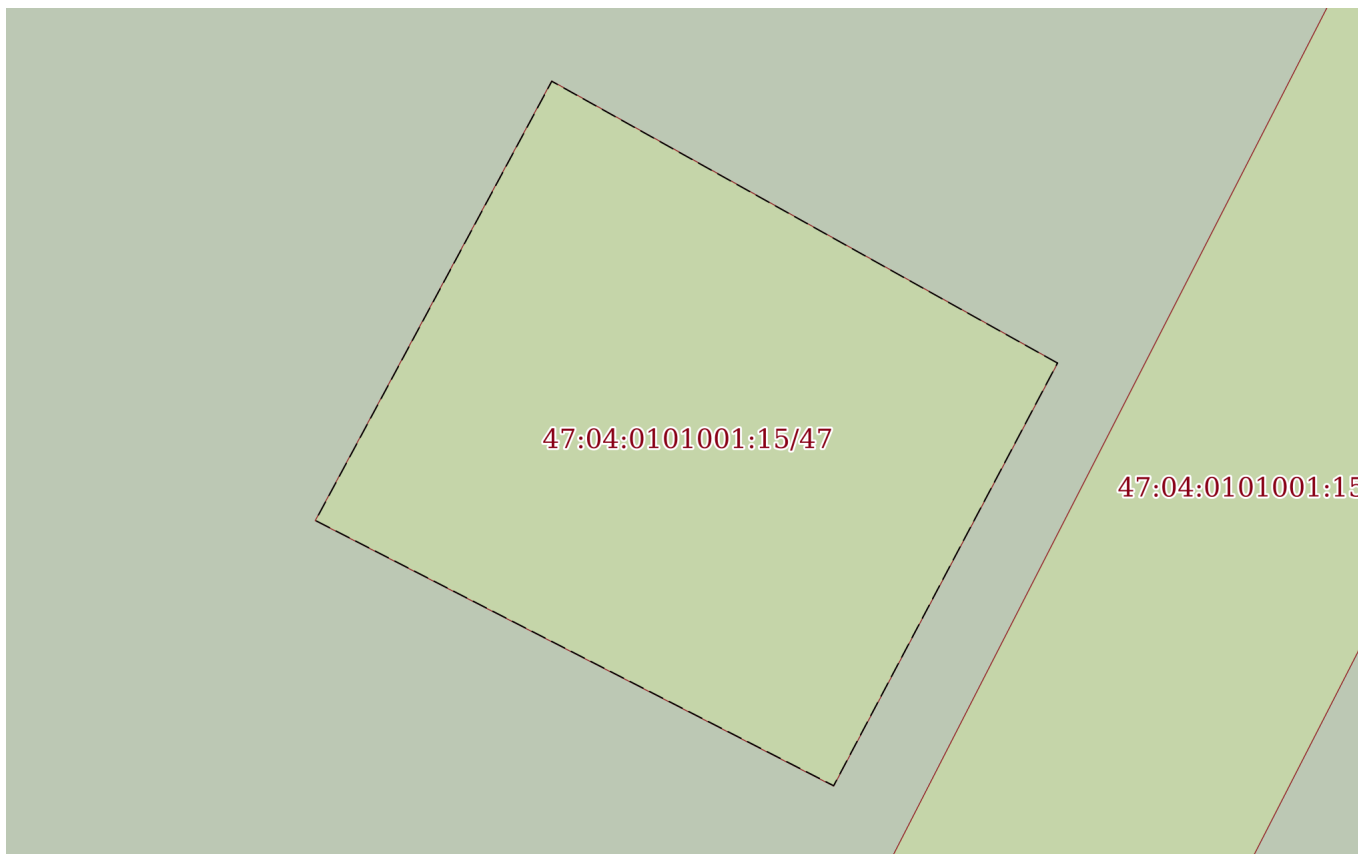
18.04.2023г. № КУВИ-001/2023-91171577

Кадастровый номер:

47:04:0101001:15

План (чертеж, схема) части земельного участка

Учетный номер части: 47:04:0101001:15/47



Масштаб 1:90

Условные обозначения:

ДОКУМЕНТ ПОДПИСАН
ЭЛЕКТРОННОЙ ПОДПИСЬЮ

Сертификат: 3094В7974ВЗСА8Е1F07А347СFAD6FA78

Владелец: ФЕДЕРАЛЬНАЯ СЛУЖБА ГОСУДАРСТВЕННОЙ
РЕГИСТРАЦИИ, КАДАСТРА И КАРТОГРАФИИ
Действителен: с 17.05.2022 по 10.08.2023

полное наименование должности

инициалы, фамилия

Земельный участок

вид объекта недвижимости

Лист № 47 раздела 4

Всего листов раздела 4: 49

Всего разделов: 8

Всего листов выписки: 113

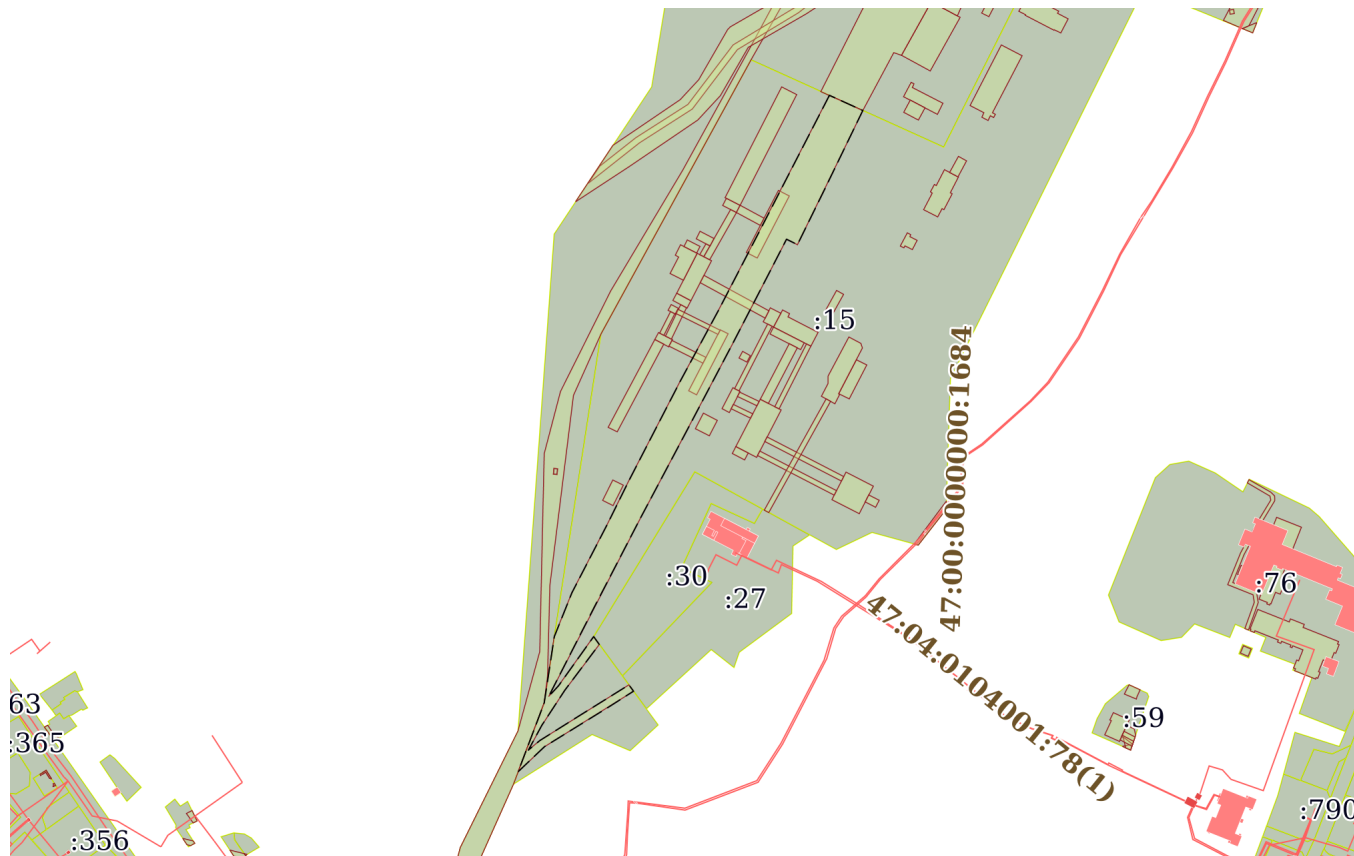
18.04.2023г. № КУВИ-001/2023-91171577

Кадастровый номер:

47:04:0101001:15

План (чертеж, схема) части земельного участка

Учетный номер части: 47:04:0101001:15/48



Масштаб 1:6000

Условные обозначения:



ДОКУМЕНТ ПОДПИСАН
ЭЛЕКТРОННОЙ ПОДПИСЬЮ

Сертификат: 3094В7974ВЗСА8Е1F07А347СFAD6FA78

Владелец: ФЕДЕРАЛЬНАЯ СЛУЖБА ГОСУДАРСТВЕННОЙ
РЕГИСТРАЦИИ, КАДАСТРА И КАРТОГРАФИИ
Действителен: с 17.05.2022 по 10.08.2023

полное наименование должности

инициалы, фамилия

Земельный участок

вид объекта недвижимости

Лист № 48 раздела 4

Всего листов раздела 4: 49

Всего разделов: 8

Всего листов выписки: 113

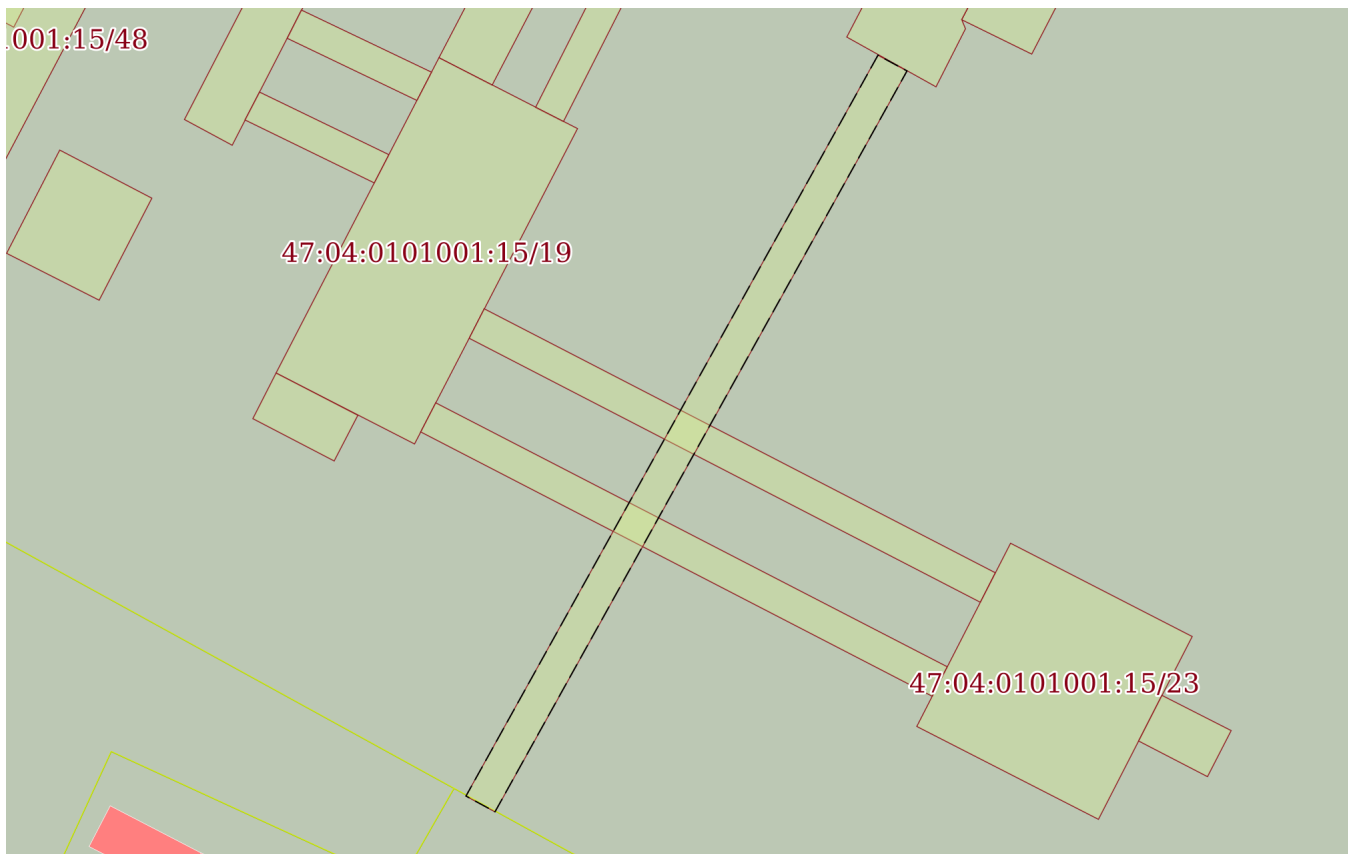
18.04.2023г. № КУВИ-001/2023-91171577

Кадастровый номер:

47:04:0101001:15

План (чертеж, схема) части земельного участка

Учетный номер части: 47:04:0101001:15/49



Масштаб 1:900

Условные обозначения:

ДОКУМЕНТ ПОДПИСАН
ЭЛЕКТРОННОЙ ПОДПИСЬЮ

Сертификат: 3094В7974ВЗСА8Е1F07А347CFAD6FA78

Владелец: ФЕДЕРАЛЬНАЯ СЛУЖБА ГОСУДАРСТВЕННОЙ
РЕГИСТРАЦИИ, КАДАСТРА И КАРТОГРАФИИ
Действителен: с 17.05.2022 по 10.08.2023

полное наименование должности

инициалы, фамилия

Земельный участок

вид объекта недвижимости

Лист № 49 раздела 4

Всего листов раздела 4: 49

Всего разделов: 8

Всего листов выписки: 113

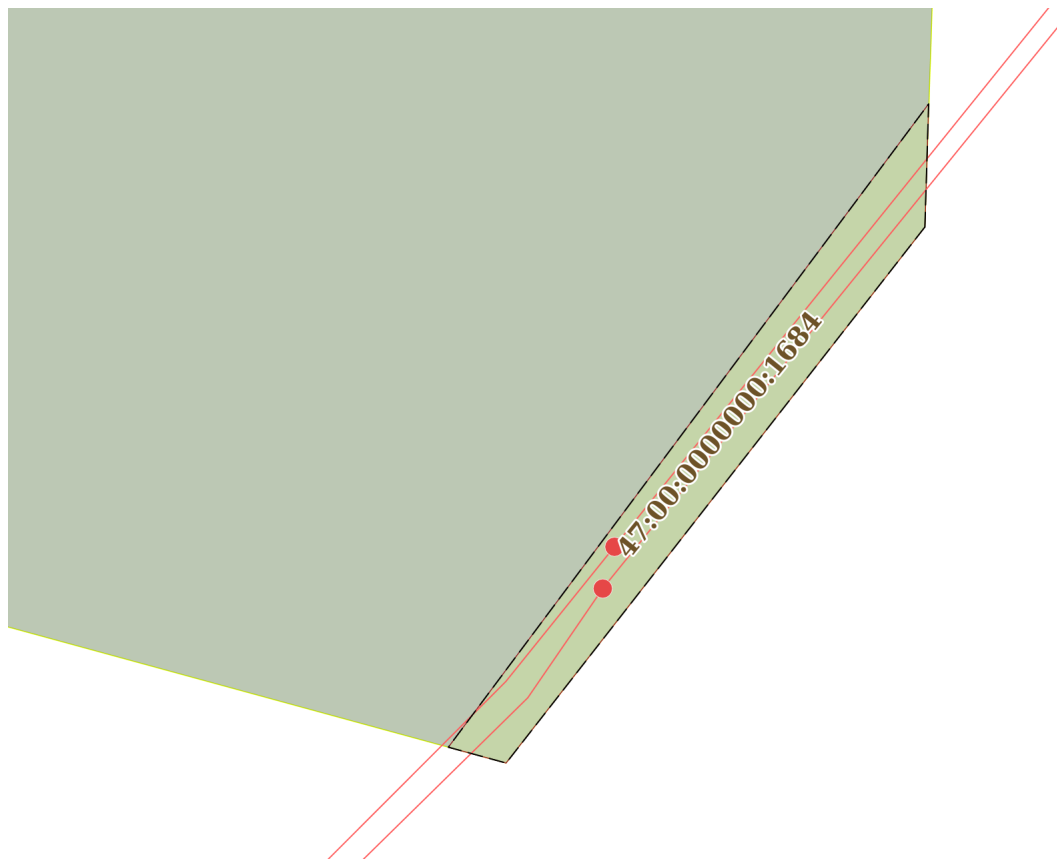
18.04.2023г. № КУВИ-001/2023-91171577

Кадастровый номер:

47:04:0101001:15

План (чертеж, схема) части земельного участка

Учетный номер части: 47:04:0101001:15/50



Масштаб 1:400

Условные обозначения:

ДОКУМЕНТ ПОДПИСАН
ЭЛЕКТРОННОЙ ПОДПИСЬЮ

Сертификат: 3094В7974ВЗСА8Е1F07А347СFAD6FА78

Владелец: ФЕДЕРАЛЬНАЯ СЛУЖБА ГОСУДАРСТВЕННОЙ
РЕГИСТРАЦИИ, КАДАСТРА И КАРТОГРАФИИ
Действителен: с 17.05.2022 по 10.08.2023

полное наименование должности

инициалы, фамилия

Выписка из Единого государственного реестра недвижимости об объекте недвижимости

Сведения о частях земельного участка

Земельный участок		
вид объекта недвижимости		
Лист № 1 раздела 4.1	Всего листов раздела 4.1: 4	Всего разделов: 8
Всего листов выписки: 113		
18.04.2023г. № КУВИ-001/2023-91171577		
Кадастровый номер:		47:04:0101001:15
Учетный номер части	Площадь, м2	Содержание ограничения в использовании или ограничения права на объект недвижимости или обременения объекта недвижимости
1	2	3
47:04:0101001:15/1	534.8	вид ограничения (обременения): прочие ограничения прав и обременения объекта недвижимости; Срок действия: не установлен; Содержание ограничения (обременения): административно-управленческое и общественное здание
47:04:0101001:15/2	1051.7	вид ограничения (обременения): прочие ограничения прав и обременения объекта недвижимости; Срок действия: не установлен; Содержание ограничения (обременения): производственные помещения
47:04:0101001:15/3	492.1	вид ограничения (обременения): прочие ограничения прав и обременения объекта недвижимости; Срок действия: не установлен; Содержание ограничения (обременения): производственные помещения
47:04:0101001:15/4	108.6	вид ограничения (обременения): прочие ограничения прав и обременения объекта недвижимости; Срок действия: не установлен; Содержание ограничения (обременения): производственные помещения
47:04:0101001:15/5	92	вид ограничения (обременения): прочие ограничения прав и обременения объекта недвижимости; Срок действия: не установлен; Содержание ограничения (обременения): Склад
47:04:0101001:15/6	117.2	вид ограничения (обременения): прочие ограничения прав и обременения объекта недвижимости; Срок действия: не установлен; Содержание ограничения (обременения): объекты жилья
47:04:0101001:15/7	118	вид ограничения (обременения): прочие ограничения прав и обременения объекта недвижимости; Срок действия: не установлен; Содержание ограничения (обременения): производственные помещения
47:04:0101001:15/8	440.4	вид ограничения (обременения): прочие ограничения прав и обременения объекта недвижимости; Срок действия: не установлен; Содержание ограничения (обременения): здание корпуса сортировки
47:04:0101001:15/9	169.6	вид ограничения (обременения): прочие ограничения прав и обременения объекта недвижимости; Срок действия: не установлен; Содержание ограничения (обременения): трансформаторная подстанция
47:04:0101001:15/10	224.8	вид ограничения (обременения): прочие ограничения прав и обременения объекта недвижимости; Срок действия: не установлен; Содержание ограничения (обременения): здание галереи
47:04:0101001:15/11	363.3	вид ограничения (обременения): прочие ограничения прав и обременения объекта недвижимости; Срок действия: не установлен; Содержание ограничения (обременения): здание галереи
47:04:0101001:15/12	215.2	вид ограничения (обременения): прочие ограничения прав и обременения объекта недвижимости; Срок действия: не установлен; Содержание ограничения (обременения): здание галереи



ДОКУМЕНТ ПОДПИСАН
ЭЛЕКТРОННОЙ ПОДПИСЬЮ

Сертификат: 3094B7974B3CA8E1F07A347CFAD6FA78

Владелец: ФЕДЕРАЛЬНАЯ СЛУЖБА ГОСУДАРСТВЕННОЙ

РЕГИСТРАЦИИ, КАДАСТРА И КАРТОГРАФИИ

Действителен: с 17.05.2022 по 10.08.2023

полное наименование должности

инициалы, фамилия

Земельный участок			
вид объекта недвижимости			
Лист № 2 раздела 4.1	Всего листов раздела 4.1: 4	Всего разделов: 8	Всего листов выписки: 113

18.04.2023г. № КУВИ-001/2023-91171577

Кадастровый номер: 47:04:0101001:15

47:04:0101001:15/13	286.3	вид ограничения (обременения): прочие ограничения прав и обременения объекта недвижимости; Срок действия: не установлен; Содержание ограничения (обременения): трансформаторная подстанция
47:04:0101001:15/14	696.3	вид ограничения (обременения): прочие ограничения прав и обременения объекта недвижимости; Срок действия: не установлен; Содержание ограничения (обременения): трансформаторная подстанция
47:04:0101001:15/15	123	вид ограничения (обременения): прочие ограничения прав и обременения объекта недвижимости; Срок действия: не установлен; Содержание ограничения (обременения): производственные помещения
47:04:0101001:15/16	65.9	вид ограничения (обременения): прочие ограничения прав и обременения объекта недвижимости; Срок действия: не установлен; Содержание ограничения (обременения): здание галереи
47:04:0101001:15/17	65.9	вид ограничения (обременения): прочие ограничения прав и обременения объекта недвижимости; Срок действия: не установлен; Содержание ограничения (обременения): здание галереи
47:04:0101001:15/18	174.3	вид ограничения (обременения): прочие ограничения прав и обременения объекта недвижимости; Срок действия: не установлен; Содержание ограничения (обременения): производственные помещения
47:04:0101001:15/19	803.4	вид ограничения (обременения): прочие ограничения прав и обременения объекта недвижимости; Срок действия: не установлен; Содержание ограничения (обременения): здание корпуса вторичного дробления
47:04:0101001:15/20	68.1	вид ограничения (обременения): прочие ограничения прав и обременения объекта недвижимости; Срок действия: не установлен; Содержание ограничения (обременения): трансформаторная подстанция
47:04:0101001:15/21	274.3	вид ограничения (обременения): прочие ограничения прав и обременения объекта недвижимости; Срок действия: не установлен; Содержание ограничения (обременения): здание галереи
47:04:0101001:15/22	274.4	вид ограничения (обременения): прочие ограничения прав и обременения объекта недвижимости; Срок действия: не установлен; Содержание ограничения (обременения): здание галереи
47:04:0101001:15/23	610.8	вид ограничения (обременения): прочие ограничения прав и обременения объекта недвижимости; Срок действия: не установлен; Содержание ограничения (обременения): здание корпуса первичного дробления
47:04:0101001:15/24	58	вид ограничения (обременения): прочие ограничения прав и обременения объекта недвижимости; Срок действия: не установлен; Содержание ограничения (обременения): производственные помещения
47:04:0101001:15/25	169	вид ограничения (обременения): прочие ограничения прав и обременения объекта недвижимости; Срок действия: не установлен; Содержание ограничения (обременения): Мастерская
47:04:0101001:15/26	638.4	вид ограничения (обременения): прочие ограничения прав и обременения объекта недвижимости; Срок действия: не установлен; Содержание ограничения (обременения): здание галереи
47:04:0101001:15/27	80.5	вид ограничения (обременения): прочие ограничения прав и обременения объекта недвижимости; Срок действия: не установлен; Содержание ограничения (обременения): производственные помещения



ДОКУМЕНТ ПОДПИСАН
ЭЛЕКТРОННОЙ ПОДПИСЬЮ

Сертификат: 3094B7974B3CA8E1F07A347CFAD6FA78

Владелец: ФЕДЕРАЛЬНАЯ СЛУЖБА ГОСУДАРСТВЕННОЙ

РЕГИСТРАЦИИ, КАДАСТРА И КАРТОГРАФИИ

Действителен: с 17.05.2022 по 10.08.2023

полное наименование должности

инициалы, фамилия

Земельный участок			
вид объекта недвижимости			
Лист № 3 раздела 4.1	Всего листов раздела 4.1: 4	Всего разделов: 8	Всего листов выписки: 113

18.04.2023г. № КУВИ-001/2023-91171577

Кадастровый номер: 47:04:0101001:15

47:04:0101001:15/28	156.1	вид ограничения (обременения): прочие ограничения прав и обременения объекта недвижимости; Срок действия: не установлен; Содержание ограничения (обременения): здание галереи
47:04:0101001:15/29	386.9	вид ограничения (обременения): прочие ограничения прав и обременения объекта недвижимости; Срок действия: не установлен; Содержание ограничения (обременения): объект транспорта
47:04:0101001:15/30	72.1	вид ограничения (обременения): прочие ограничения прав и обременения объекта недвижимости; Срок действия: не установлен; Содержание ограничения (обременения): здание галереи
47:04:0101001:15/31	147.4	вид ограничения (обременения): прочие ограничения прав и обременения объекта недвижимости; Срок действия: не установлен; Содержание ограничения (обременения): здание галереи
47:04:0101001:15/32	33.3	вид ограничения (обременения): прочие ограничения прав и обременения объекта недвижимости; Срок действия: не установлен; Содержание ограничения (обременения): здание щитовой отгрузки
47:04:0101001:15/33	140.2	вид ограничения (обременения): прочие ограничения прав и обременения объекта недвижимости; Срок действия: не установлен; Содержание ограничения (обременения): здание галереи
47:04:0101001:15/34	84.8	вид ограничения (обременения): прочие ограничения прав и обременения объекта недвижимости; Срок действия: не установлен; Содержание ограничения (обременения): производственные помещения
47:04:0101001:15/35	387	вид ограничения (обременения): прочие ограничения прав и обременения объекта недвижимости; Срок действия: не установлен; Содержание ограничения (обременения): здание галереи
47:04:0101001:15/36	463.4	вид ограничения (обременения): прочие ограничения прав и обременения объекта недвижимости; Срок действия: не установлен; Содержание ограничения (обременения): здание корпуса сортировки
47:04:0101001:15/37	68.4	вид ограничения (обременения): прочие ограничения прав и обременения объекта недвижимости; Срок действия: не установлен; Содержание ограничения (обременения): трансформаторная подстанция
47:04:0101001:15/38	37.1	вид ограничения (обременения): прочие ограничения прав и обременения объекта недвижимости; Срок действия: не установлен; Содержание ограничения (обременения): здание галереи
47:04:0101001:15/39	83.1	вид ограничения (обременения): прочие ограничения прав и обременения объекта недвижимости; Срок действия: не установлен; Содержание ограничения (обременения): производственные помещения
47:04:0101001:15/41	227.5	вид ограничения (обременения): прочие ограничения прав и обременения объекта недвижимости; Срок действия: не установлен; Содержание ограничения (обременения): здание галереи
47:04:0101001:15/42	80.3	вид ограничения (обременения): прочие ограничения прав и обременения объекта недвижимости; Срок действия: не установлен; Содержание ограничения (обременения): производственные помещения
47:04:0101001:15/43	141.2	вид ограничения (обременения): прочие ограничения прав и обременения объекта недвижимости; Срок действия: не установлен; Содержание ограничения (обременения): здание галереи



ДОКУМЕНТ ПОДПИСАН
ЭЛЕКТРОННОЙ ПОДПИСЬЮ

Сертификат: 3094B7974B3CA8E1F07A347CFAD6FA78

Владелец: ФЕДЕРАЛЬНАЯ СЛУЖБА ГОСУДАРСТВЕННОЙ

РЕГИСТРАЦИИ, КАДАСТРА И КАРТОГРАФИИ

Действителен: с 17.05.2022 по 10.08.2023

полное наименование должности

инициалы, фамилия

Земельный участок			
вид объекта недвижимости			
Лист № 4 раздела 4.1	Всего листов раздела 4.1: 4	Всего разделов: 8	Всего листов выписки: 113
18.04.2023г. № КУВИ-001/2023-91171577			
Кадастровый номер:		47:04:0101001:15	
47:04:0101001:15/44	545	вид ограничения (обременения): прочие ограничения прав и обременения объекта недвижимости; Срок действия: не установлен; Содержание ограничения (обременения): объект транспорта	
47:04:0101001:15/45	1349.9	вид ограничения (обременения): прочие ограничения прав и обременения объекта недвижимости; Срок действия: не установлен; Содержание ограничения (обременения): здание галереи	
47:04:0101001:15/46	323.1	вид ограничения (обременения): прочие ограничения прав и обременения объекта недвижимости; Срок действия: не установлен; Содержание ограничения (обременения): производственные помещения	
47:04:0101001:15/47	41.1	вид ограничения (обременения): прочие ограничения прав и обременения объекта недвижимости; Срок действия: не установлен; Содержание ограничения (обременения): производственные помещения	
47:04:0101001:15/48	13623.7	вид ограничения (обременения): прочие ограничения прав и обременения объекта недвижимости; Срок действия: не установлен; Содержание ограничения (обременения): железная дорога (полотно)	
47:04:0101001:15/49	408.4	вид ограничения (обременения): ограничения прав на земельный участок, предусмотренные статьями 56, 56.1 Земельного кодекса Российской Федерации; Срок действия: не установлен; реквизиты документа-основания: описание земельных участков от 05.04.2006 № б/н; Содержание ограничения (обременения): Охранная зона кабеля	
47:04:0101001:15/50	134.9	вид ограничения (обременения): ограничения прав на земельный участок, предусмотренные статьями 56, 56.1 Земельного кодекса Российской Федерации; Срок действия: не установлен; реквизиты документа-основания: описание земельных участков от 05.04.2006 № б/н; Содержание ограничения (обременения): Охранная зона водопровода	



ДОКУМЕНТ ПОДПИСАН
ЭЛЕКТРОННОЙ ПОДПИСЬЮ

Сертификат: 3094B7974B3CA8E1F07A347CFAD6FA78

Владелец: ФЕДЕРАЛЬНАЯ СЛУЖБА ГОСУДАРСТВЕННОЙ

РЕГИСТРАЦИИ, КАДАСТРА И КАРТОГРАФИИ

Действителен: с 17.05.2022 по 10.08.2023

полное наименование должности

инициалы, фамилия

Выписка из Единого государственного реестра недвижимости об объекте недвижимости

Сведения о частях земельного участка

Земельный участок			
вид объекта недвижимости			
Лист № 1 раздела 4.2	Всего листов раздела 4.2: 50	Всего разделов: 8	Всего листов выписки: 113
18.04.2023г. № КУВИ-001/2023-91171577			
Кадастровый номер:		47:04:0101001:15	

Сведения о характерных точках границы части (частей) земельного участка				
Учетный номер части: 47:04:0101001:15/1				
Система координат МСК кадастрового округа				
Номер точки	Координаты, м		Описание закрепления на местности	Средняя квадратичная погрешность определения координат характерных точек границ земельного участка, м
	X	Y		
1	2	3	4	5
1	569621.15	2192159.65	-	1.5
2	569625.6	2192151.15	-	1.5
3	569627.35	2192152.05	-	1.5
4	569635.9	2192135.55	-	1.5
5	569634.15	2192134.55	-	1.5
6	569638.7	2192126.05	-	1.5
7	569627.25	2192120.15	-	1.5
8	569624.55	2192125.5	-	1.5
9	569624.05	2192125.25	-	1.5
10	569612.1	2192148.25	-	1.5
11	569612.45	2192148.5	-	1.5
12	569609.9	2192153.8	-	1.5
13	569621.15	2192159.65	-	1.5



ДОКУМЕНТ ПОДПИСАН
ЭЛЕКТРОННОЙ ПОДПИСЬЮ

Сертификат: 3094B7974B3CA8E1F07A347CFAD6FA78

Владелец: ФЕДЕРАЛЬНАЯ СЛУЖБА ГОСУДАРСТВЕННОЙ
РЕГИСТРАЦИИ, КАДАСТРА И КАРТОГРАФИИ
Действителен: с 17.05.2022 по 10.08.2023

полное наименование должности

инициалы, фамилия

Земельный участок

вид объекта недвижимости

Лист № 2 раздела 4.2

Всего листов раздела 4.2: 50

Всего разделов: 8

Всего листов выписки: 113

18.04.2023г. № КУВИ-001/2023-91171577

Кадастровый номер:

47:04:0101001:15

Сведения о характерных точках границы части (частей) земельного участка

Учетный номер части: 47:04:0101001:15/2

Система координат МСК кадастрового округа

Номер точки	Координаты, м		Описание закрепления на местности	Средняя квадратичная погрешность определения координат характерных точек границ земельного участка, м
	X	Y		
1	2	3	4	5
1	569600.1	2192106	-	1.5
2	569551.45	2192080.9	-	1.5
3	569545.7	2192092	-	1.5
4	569542.05	2192090.4	-	1.5
5	569539.45	2192095.3	-	1.5
6	569543.3	2192097.15	-	1.5
7	569541.85	2192099.8	-	1.5
8	569544.35	2192101.1	-	1.5
9	569545.6	2192098.8	-	1.5
10	569591.45	2192122.65	-	1.5
11	569600.1	2192106	-	1.5



ДОКУМЕНТ ПОДПИСАН
ЭЛЕКТРОННОЙ ПОДПИСЬЮ

Сертификат: 3094B7974B3CA8E1F07A347CFAD6FA78

Владелец: ФЕДЕРАЛЬНАЯ СЛУЖБА ГОСУДАРСТВЕННОЙ

РЕГИСТРАЦИИ, КАДАСТРА И КАРТОГРАФИИ

Действителен: с 17.05.2022 по 10.08.2023

полное наименование должности

инициалы, фамилия

Земельный участок

вид объекта недвижимости

Лист № 3 раздела 4.2

Всего листов раздела 4.2: 50

Всего разделов: 8

Всего листов выписки: 113

18.04.2023г. № КУВИ-001/2023-91171577

Кадастровый номер:

47:04:0101001:15

Сведения о характерных точках границы части (частей) земельного участка

Учетный номер части: 47:04:0101001:15/3

Система координат МСК кадастрового округа

Номер точки	Координаты, м		Описание закрепления на местности	Средняя квадратичная погрешность определения координат характерных точек границ земельного участка, м
	X	Y		
1	2	3	4	5
1	569493.9	2192071.4	-	1.5
2	569481.25	2192064.9	-	1.5
3	569480.4	2192066.4	-	1.5
4	569467.7	2192059.8	-	1.5
5	569468.55	2192058.3	-	1.5
6	569461.9	2192054.8	-	1.5
7	569467.65	2192043.55	-	1.5
8	569481	2192050.5	-	1.5
9	569482	2192049.05	-	1.5
10	569487.85	2192052.15	-	1.5
11	569487	2192053.7	-	1.5
12	569499.75	2192060.25	-	1.5
13	569493.9	2192071.4	-	1.5



ДОКУМЕНТ ПОДПИСАН
ЭЛЕКТРОННОЙ ПОДПИСЬЮ

Сертификат: 3094B7974B3CA8E1F07A347CFAD6FA78

Владелец: ФЕДЕРАЛЬНАЯ СЛУЖБА ГОСУДАРСТВЕННОЙ

РЕГИСТРАЦИИ, КАДАСТРА И КАРТОГРАФИИ

Действителен: с 17.05.2022 по 10.08.2023

полное наименование должности

инициалы, фамилия

Земельный участок

вид объекта недвижимости

Лист № 4 раздела 4.2

Всего листов раздела 4.2: 50

Всего разделов: 8

Всего листов выписки: 113

18.04.2023г. № КУВИ-001/2023-91171577

Кадастровый номер:

47:04:0101001:15

Сведения о характерных точках границы части (частей) земельного участка

Учетный номер части: 47:04:0101001:15/4

Система координат МСК кадастрового округа

Номер точки	Координаты, м		Описание закрепления на местности	Средняя квадратичная погрешность определения координат характерных точек границ земельного участка, м
	X	Y		
1	2	3	4	5
1	569506.9	2192077.95	-	1.5
2	569494.1	2192071.1	-	1.5
3	569497.6	2192064.45	-	1.5
4	569510.45	2192071.5	-	1.5
5	569506.9	2192077.95	-	1.5



ДОКУМЕНТ ПОДПИСАН
ЭЛЕКТРОННОЙ ПОДПИСЬЮ

Сертификат: 3094B7974B3CA8E1F07A347CFAD6FA78

Владелец: ФЕДЕРАЛЬНАЯ СЛУЖБА ГОСУДАРСТВЕННОЙ

РЕГИСТРАЦИИ, КАДАСТРА И КАРТОГРАФИИ

Действителен: с 17.05.2022 по 10.08.2023

полное наименование должности

инициалы, фамилия

Земельный участок

вид объекта недвижимости

Лист № 5 раздела 4.2

Всего листов раздела 4.2: 50

Всего разделов: 8

Всего листов выписки: 113

18.04.2023г. № КУВИ-001/2023-91171577

Кадастровый номер:

47:04:0101001:15

Сведения о характерных точках границы части (частей) земельного участка

Учетный номер части: 47:04:0101001:15/5

Система координат МСК кадастрового округа

Номер точки	Координаты, м		Описание закрепления на местности	Средняя квадратичная погрешность определения координат характерных точек границ земельного участка, м
	X	Y		
1	2	3	4	5
1	569448.95	2192030.4	-	1.5
2	569447.55	2192033	-	1.5
3	569445.95	2192032.35	-	1.5
4	569442.95	2192038.2	-	1.5
5	569435.6	2192034.4	-	1.5
6	569438.6	2192028.45	-	1.5
7	569437	2192027.6	-	1.5
8	569438.4	2192024.8	-	1.5
9	569448.95	2192030.4	-	1.5



ДОКУМЕНТ ПОДПИСАН
ЭЛЕКТРОННОЙ ПОДПИСЬЮ

Сертификат: 3094B7974B3CA8E1F07A347CFAD6FA78

Владелец: ФЕДЕРАЛЬНАЯ СЛУЖБА ГОСУДАРСТВЕННОЙ

РЕГИСТРАЦИИ, КАДАСТРА И КАРТОГРАФИИ

Действителен: с 17.05.2022 по 10.08.2023

полное наименование должности

инициалы, фамилия

Земельный участок

вид объекта недвижимости

Лист № 6 раздела 4.2

Всего листов раздела 4.2: 50

Всего разделов: 8

Всего листов выписки: 113

18.04.2023г. № КУВИ-001/2023-91171577

Кадастровый номер:

47:04:0101001:15

Сведения о характерных точках границы части (частей) земельного участка

Учетный номер части: 47:04:0101001:15/6

Система координат МСК кадастрового округа

Номер точки	Координаты, м		Описание закрепления на местности	Средняя квадратичная погрешность определения координат характерных точек границ земельного участка, м
	X	Y		
1	2	3	4	5
1	569399.5	2191979.05	-	1.5
2	569383.4	2191970.1	-	1.5
3	569386.4	2191964.55	-	1.5
4	569402.6	2191973.5	-	1.5
5	569399.5	2191979.05	-	1.5



ДОКУМЕНТ ПОДПИСАН
ЭЛЕКТРОННОЙ ПОДПИСЬЮ

Сертификат: 3094B7974B3CA8E1F07A347CFAD6FA78

Владелец: ФЕДЕРАЛЬНАЯ СЛУЖБА ГОСУДАРСТВЕННОЙ

РЕГИСТРАЦИИ, КАДАСТРА И КАРТОГРАФИИ

Действителен: с 17.05.2022 по 10.08.2023

полное наименование должности

инициалы, фамилия

Земельный участок

вид объекта недвижимости

Лист № 7 раздела 4.2

Всего листов раздела 4.2: 50

Всего разделов: 8

Всего листов выписки: 113

18.04.2023г. № КУВИ-001/2023-91171577

Кадастровый номер:

47:04:0101001:15

Сведения о характерных точках границы части (частей) земельного участка

Учетный номер части: 47:04:0101001:15/7

Система координат МСК кадастрового округа

Номер точки	Координаты, м		Описание закрепления на местности	Средняя квадратичная погрешность определения координат характерных точек границ земельного участка, м
	X	Y		
1	2	3	4	5
1	569384.25	2191928.7	-	1.5
2	569388.6	2191920.2	-	1.5
3	569377.45	2191914.55	-	1.5
4	569373.15	2191922.8	-	1.5
5	569384.25	2191928.7	-	1.5



ДОКУМЕНТ ПОДПИСАН
ЭЛЕКТРОННОЙ ПОДПИСЬЮ

Сертификат: 3094B7974B3CA8E1F07A347CFAD6FA78

Владелец: ФЕДЕРАЛЬНАЯ СЛУЖБА ГОСУДАРСТВЕННОЙ
РЕГИСТРАЦИИ, КАДАСТРА И КАРТОГРАФИИ
Действителен: с 17.05.2022 по 10.08.2023

полное наименование должности

инициалы, фамилия

Земельный участок

вид объекта недвижимости

Лист № 8 раздела 4.2

Всего листов раздела 4.2: 50

Всего разделов: 8

Всего листов выписки: 113

18.04.2023г. № КУВИ-001/2023-91171577

Кадастровый номер:

47:04:0101001:15

Сведения о характерных точках границы части (частей) земельного участка

Учетный номер части: 47:04:0101001:15/8

Система координат МСК кадастрового округа

Номер точки	Координаты, м		Описание закрепления на местности	Средняя квадратичная погрешность определения координат характерных точек границ земельного участка, м
	X	Y		
1	2	3	4	5
1	569384.25	2191928.7	-	1.5
2	569373.15	2191922.8	-	1.5
3	569360.55	2191947.4	-	1.5
4	569357.85	2191952.75	-	1.5
5	569368.9	2191958.55	-	1.5
6	569381.4	2191934.35	-	1.5
7	569384	2191935.6	-	1.5
8	569386.9	2191930.1	-	1.5
9	569384.25	2191928.7	-	1.5



ДОКУМЕНТ ПОДПИСАН
ЭЛЕКТРОННОЙ ПОДПИСЬЮ

Сертификат: 3094B7974B3CA8E1F07A347CFAD6FA78

Владелец: ФЕДЕРАЛЬНАЯ СЛУЖБА ГОСУДАРСТВЕННОЙ

РЕГИСТРАЦИИ, КАДАСТРА И КАРТОГРАФИИ

Действителен: с 17.05.2022 по 10.08.2023

полное наименование должности

инициалы, фамилия

Земельный участок

вид объекта недвижимости

Лист № 9 раздела 4.2

Всего листов раздела 4.2: 50

Всего разделов: 8

Всего листов выписки: 113

18.04.2023г. № КУВИ-001/2023-91171577

Кадастровый номер:

47:04:0101001:15

Сведения о характерных точках границы части (частей) земельного участка

Учетный номер части: 47:04:0101001:15/9

Система координат МСК кадастрового округа

Номер точки	Координаты, м		Описание закрепления на местности	Средняя квадратичная погрешность определения координат характерных точек границ земельного участка, м
	X	Y		
1	2	3	4	5
1	569373.15	2191922.8	-	1.5
2	569360.55	2191947.4	-	1.5
3	569355.15	2191944.55	-	1.5
4	569367.65	2191920.05	-	1.5
5	569373.15	2191922.8	-	1.5



ДОКУМЕНТ ПОДПИСАН
ЭЛЕКТРОННОЙ ПОДПИСЬЮ

Сертификат: 3094B7974B3CA8E1F07A347CFAD6FA78

Владелец: ФЕДЕРАЛЬНАЯ СЛУЖБА ГОСУДАРСТВЕННОЙ
РЕГИСТРАЦИИ, КАДАСТРА И КАРТОГРАФИИ
Действителен: с 17.05.2022 по 10.08.2023

полное наименование должности

инициалы, фамилия

Земельный участок

вид объекта недвижимости

Лист № 10 раздела 4.2

Всего листов раздела 4.2: 50

Всего разделов: 8

Всего листов выписки: 113

18.04.2023г. № КУВИ-001/2023-91171577

Кадастровый номер:

47:04:0101001:15

Сведения о характерных точках границы части (частей) земельного участка

Учетный номер части: 47:04:0101001:15/10

Система координат МСК кадастрового округа

Номер точки	Координаты, м		Описание закрепления на местности	Средняя квадратичная погрешность определения координат характерных точек границ земельного участка, м
	X	Y		
1	2	3	4	5
1	569373.85	2191921.55	-	1.5
2	569321.85	2191894.95	-	1.5
3	569323.6	2191891.5	-	1.5
4	569375.6	2191918.1	-	1.5
5	569373.85	2191921.55	-	1.5



ДОКУМЕНТ ПОДПИСАН
ЭЛЕКТРОННОЙ ПОДПИСЬЮ

Сертификат: 3094В7974ВЗСА8Е1F07А347СFAD6FА78

Владелец: ФЕДЕРАЛЬНАЯ СЛУЖБА ГОСУДАРСТВЕННОЙ
РЕГИСТРАЦИИ, КАДАСТРА И КАРТОГРАФИИ
Действителен: с 17.05.2022 по 10.08.2023

полное наименование должности

инициалы, фамилия

Земельный участок

вид объекта недвижимости

Лист № 11 раздела 4.2

Всего листов раздела 4.2: 50

Всего разделов: 8

Всего листов выписки: 113

18.04.2023г. № КУВИ-001/2023-91171577

Кадастровый номер:

47:04:0101001:15

Сведения о характерных точках границы части (частей) земельного участка

Учетный номер части: 47:04:0101001:15/11

Система координат МСК кадастрового округа

Номер точки	Координаты, м		Описание закрепления на местности	Средняя квадратичная погрешность определения координат характерных точек границ земельного участка, м
	X	Y		
1	2	3	4	5
1	569356.5	2191941.85	-	1.5
2	569311.75	2191918.55	-	1.5
3	569315.05	2191912.15	-	1.5
4	569359.8	2191935.45	-	1.5
5	569356.5	2191941.85	-	1.5



ДОКУМЕНТ ПОДПИСАН
ЭЛЕКТРОННОЙ ПОДПИСЬЮ

Сертификат: 3094В7974ВЗСА8Е1F07А347СFAD6FА78

Владелец: ФЕДЕРАЛЬНАЯ СЛУЖБА ГОСУДАРСТВЕННОЙ

РЕГИСТРАЦИИ, КАДАСТРА И КАРТОГРАФИИ

Действителен: с 17.05.2022 по 10.08.2023

полное наименование должности

инициалы, фамилия

Земельный участок

вид объекта недвижимости

Лист № 12 раздела 4.2

Всего листов раздела 4.2: 50

Всего разделов: 8

Всего листов выписки: 113

18.04.2023г. № КУВИ-001/2023-91171577

Кадастровый номер:

47:04:0101001:15

Сведения о характерных точках границы части (частей) земельного участка

Учетный номер части: 47:04:0101001:15/12

Система координат МСК кадастрового округа

Номер точки	Координаты, м		Описание закрепления на местности	Средняя квадратичная погрешность определения координат характерных точек границ земельного участка, м
	X	Y		
1	2	3	4	5
1	569357.85	2191952.75	-	1.5
2	569307.35	2191927.15	-	1.5
3	569309.05	2191923.8	-	1.5
4	569359.6	2191949.35	-	1.5
5	569357.85	2191952.75	-	1.5



ДОКУМЕНТ ПОДПИСАН
ЭЛЕКТРОННОЙ ПОДПИСЬЮ

Сертификат: 3094В7974ВЗСА8Е1F07А347CFAD6FA78

Владелец: ФЕДЕРАЛЬНАЯ СЛУЖБА ГОСУДАРСТВЕННОЙ
РЕГИСТРАЦИИ, КАДАСТРА И КАРТОГРАФИИ
Действителен: с 17.05.2022 по 10.08.2023

полное наименование должности

инициалы, фамилия

Земельный участок

вид объекта недвижимости

Лист № 13 раздела 4.2

Всего листов раздела 4.2: 50

Всего разделов: 8

Всего листов выписки: 113

18.04.2023г. № КУВИ-001/2023-91171577

Кадастровый номер:

47:04:0101001:15

Сведения о характерных точках границы части (частей) земельного участка

Учетный номер части: 47:04:0101001:15/13

Система координат МСК кадастрового округа

Номер точки	Координаты, м		Описание закрепления на местности	Средняя квадратичная погрешность определения координат характерных точек границ земельного участка, м
	X	Y		
1	2	3	4	5
1	569342.7	2191997.7	-	1.5
2	569315.5	2191983.65	-	1.5
3	569319.65	2191975.2	-	1.5
4	569346.85	2191989.4	-	1.5
5	569342.7	2191997.7	-	1.5



ДОКУМЕНТ ПОДПИСАН
ЭЛЕКТРОННОЙ ПОДПИСЬЮ

Сертификат: 3094B7974B3CA8E1F07A347CFAD6FA78

Владелец: ФЕДЕРАЛЬНАЯ СЛУЖБА ГОСУДАРСТВЕННОЙ
РЕГИСТРАЦИИ, КАДАСТРА И КАРТОГРАФИИ
Действителен: с 17.05.2022 по 10.08.2023

полное наименование должности

инициалы, фамилия

Земельный участок

вид объекта недвижимости

Лист № 14 раздела 4.2

Всего листов раздела 4.2: 50

Всего разделов: 8

Всего листов выписки: 113

18.04.2023г. № КУВИ-001/2023-91171577

Кадастровый номер:

47:04:0101001:15

Сведения о характерных точках границы части (частей) земельного участка

Учетный номер части: 47:04:0101001:15/14

Система координат МСК кадастрового округа

Номер точки	Координаты, м		Описание закрепления на местности	Средняя квадратичная погрешность определения координат характерных точек границ земельного участка, м
	X	Y		
1	2	3	4	5
1	569319.65	2191975.2	-	1.5
2	569346.85	2191989.4	-	1.5
3	569356.35	2191994.2	-	1.5
4	569360.05	2191993	-	1.5
5	569365.15	2191983.4	-	1.5
6	569333.75	2191966.7	-	1.5
7	569327.85	2191966.7	-	1.5
8	569317.55	2191961.35	-	1.5
9	569311.55	2191972.1	-	1.5
10	569318.55	2191975.65	-	1.5
11	569319.65	2191975.2	-	1.5



ДОКУМЕНТ ПОДПИСАН
ЭЛЕКТРОННОЙ ПОДПИСЬЮ

Сертификат: 3094B7974B3CA8E1F07A347CFAD6FA78

Владелец: ФЕДЕРАЛЬНАЯ СЛУЖБА ГОСУДАРСТВЕННОЙ

РЕГИСТРАЦИИ, КАДАСТРА И КАРТОГРАФИИ

Действителен: с 17.05.2022 по 10.08.2023

полное наименование должности

инициалы, фамилия

Земельный участок

вид объекта недвижимости

Лист № 15 раздела 4.2

Всего листов раздела 4.2: 50

Всего разделов: 8

Всего листов выписки: 113

18.04.2023г. № КУВИ-001/2023-91171577

Кадастровый номер:

47:04:0101001:15

Сведения о характерных точках границы части (частей) земельного участка

Учетный номер части: 47:04:0101001:15/15

Система координат МСК кадастрового округа

Номер точки	Координаты, м		Описание закрепления на местности	Средняя квадратичная погрешность определения координат характерных точек границ земельного участка, м
	X	Y		
1	2	3	4	5
1	569321.35	2191895.85	-	1.5
2	569304.5	2191887.2	-	1.5
3	569307.6	2191881.45	-	1.5
4	569324.35	2191890.1	-	1.5
5	569321.35	2191895.85	-	1.5



ДОКУМЕНТ ПОДПИСАН
ЭЛЕКТРОННОЙ ПОДПИСЬЮ

Сертификат: 3094В7974ВЗСА8Е1F07А347СFAD6FА78

Владелец: ФЕДЕРАЛЬНАЯ СЛУЖБА ГОСУДАРСТВЕННОЙ

РЕГИСТРАЦИИ, КАДАСТРА И КАРТОГРАФИИ

Действителен: с 17.05.2022 по 10.08.2023

полное наименование должности

инициалы, фамилия

Земельный участок

вид объекта недвижимости

Лист № 16 раздела 4.2

Всего листов раздела 4.2: 50

Всего разделов: 8

Всего листов выписки: 113

18.04.2023г. № КУВИ-001/2023-91171577

Кадастровый номер:

47:04:0101001:15

Сведения о характерных точках границы части (частей) земельного участка

Учетный номер части: 47:04:0101001:15/16

Система координат МСК кадастрового округа

Номер точки	Координаты, м		Описание закрепления на местности	Средняя квадратичная погрешность определения координат характерных точек границ земельного участка, м
	X	Y		
1	2	3	4	5
1	569313.3	2191911.25	-	1.5
2	569309.9	2191909.5	-	1.5
3	569317.4	2191893.85	-	1.5
4	569320.8	2191895.55	-	1.5
5	569313.3	2191911.25	-	1.5



ДОКУМЕНТ ПОДПИСАН
ЭЛЕКТРОННОЙ ПОДПИСЬЮ

Сертификат: 3094В7974ВЗСА8Е1F07А347СFAD6FА78

Владелец: ФЕДЕРАЛЬНАЯ СЛУЖБА ГОСУДАРСТВЕННОЙ

РЕГИСТРАЦИИ, КАДАСТРА И КАРТОГРАФИИ

Действителен: с 17.05.2022 по 10.08.2023

полное наименование должности

инициалы, фамилия

Земельный участок

вид объекта недвижимости

Лист № 17 раздела 4.2

Всего листов раздела 4.2: 50

Всего разделов: 8

Всего листов выписки: 113

18.04.2023г. № КУВИ-001/2023-91171577

Кадастровый номер:

47:04:0101001:15

Сведения о характерных точках границы части (частей) земельного участка

Учетный номер части: 47:04:0101001:15/17

Система координат МСК кадастрового округа

Номер точки	Координаты, м		Описание закрепления на местности	Средняя квадратичная погрешность определения координат характерных точек границ земельного участка, м
	X	Y		
1	2	3	4	5
1	569303.35	2191906.1	-	1.5
2	569299.95	2191904.35	-	1.5
3	569307.55	2191888.75	-	1.5
4	569310.9	2191890.5	-	1.5
5	569303.35	2191906.1	-	1.5



ДОКУМЕНТ ПОДПИСАН
ЭЛЕКТРОННОЙ ПОДПИСЬЮ

Сертификат: 3094В7974ВЗСА8Е1F07А347СFAD6FА78

Владелец: ФЕДЕРАЛЬНАЯ СЛУЖБА ГОСУДАРСТВЕННОЙ
РЕГИСТРАЦИИ, КАДАСТРА И КАРТОГРАФИИ
Действителен: с 17.05.2022 по 10.08.2023

полное наименование должности

инициалы, фамилия

Земельный участок

вид объекта недвижимости

Лист № 18 раздела 4.2

Всего листов раздела 4.2: 50

Всего разделов: 8

Всего листов выписки: 113

18.04.2023г. № КУВИ-001/2023-91171577

Кадастровый номер:

47:04:0101001:15

Сведения о характерных точках границы части (частей) земельного участка

Учетный номер части: 47:04:0101001:15/18

Система координат МСК кадастрового округа

Номер точки	Координаты, м		Описание закрепления на местности	Средняя квадратичная погрешность определения координат характерных точек границ земельного участка, м
	X	Y		
1	2	3	4	5
1	569298.1	2191877.5	-	1.5
2	569303.9	2191866.4	-	1.5
3	569291.45	2191860	-	1.5
4	569285.8	2191871.15	-	1.5
5	569298.1	2191877.5	-	1.5



ДОКУМЕНТ ПОДПИСАН
ЭЛЕКТРОННОЙ ПОДПИСЬЮ

Сертификат: 3094В7974ВЗСА8Е1F07А347СFAD6FА78

Владелец: ФЕДЕРАЛЬНАЯ СЛУЖБА ГОСУДАРСТВЕННОЙ
РЕГИСТРАЦИИ, КАДАСТРА И КАРТОГРАФИИ
Действителен: с 17.05.2022 по 10.08.2023

полное наименование должности

инициалы, фамилия

Земельный участок

вид объекта недвижимости

Лист № 19 раздела 4.2

Всего листов раздела 4.2: 50

Всего разделов: 8

Всего листов выписки: 113

18.04.2023г. № КУВИ-001/2023-91171577

Кадастровый номер:

47:04:0101001:15

Сведения о характерных точках границы части (частей) земельного участка

Учетный номер части: 47:04:0101001:15/19

Система координат МСК кадастрового округа

Номер точки	Координаты, м		Описание закрепления на местности	Средняя квадратичная погрешность определения координат характерных точек границ земельного участка, м
	X	Y		
1	2	3	4	5
1	569306.5	2191928.85	-	1.5
2	569268.45	2191909.2	-	1.5
3	569277	2191892.5	-	1.5
4	569315.05	2191912.15	-	1.5
5	569306.5	2191928.85	-	1.5



ДОКУМЕНТ ПОДПИСАН
ЭЛЕКТРОННОЙ ПОДПИСЬЮ

Сертификат: 3094В7974ВЗСА8Е1F07А347СFAD6FА78

Владелец: ФЕДЕРАЛЬНАЯ СЛУЖБА ГОСУДАРСТВЕННОЙ
РЕГИСТРАЦИИ, КАДАСТРА И КАРТОГРАФИИ
Действителен: с 17.05.2022 по 10.08.2023

полное наименование должности

инициалы, фамилия

Земельный участок

вид объекта недвижимости

Лист № 20 раздела 4.2

Всего листов раздела 4.2: 50

Всего разделов: 8

Всего листов выписки: 113

18.04.2023г. № КУВИ-001/2023-91171577

Кадастровый номер:

47:04:0101001:15

Сведения о характерных точках границы части (частей) земельного участка

Учетный номер части: 47:04:0101001:15/20

Система координат МСК кадастрового округа

Номер точки	Координаты, м		Описание закрепления на местности	Средняя квадратичная погрешность определения координат характерных точек границ земельного участка, м
	X	Y		
1	2	3	4	5
1	569271.9	2191902.35	-	1.5
2	569266.4	2191899.5	-	1.5
3	569271.5	2191889.7	-	1.5
4	569277	2191892.5	-	1.5
5	569271.9	2191902.35	-	1.5



ДОКУМЕНТ ПОДПИСАН
ЭЛЕКТРОННОЙ ПОДПИСЬЮ

Сертификат: 3094В7974ВЗСА8Е1F07А347СFAD6FА78

Владелец: ФЕДЕРАЛЬНАЯ СЛУЖБА ГОСУДАРСТВЕННОЙ

РЕГИСТРАЦИИ, КАДАСТРА И КАРТОГРАФИИ

Действителен: с 17.05.2022 по 10.08.2023

полное наименование должности

инициалы, фамилия

Земельный участок

вид объекта недвижимости

Лист № 21 раздела 4.2

Всего листов раздела 4.2: 50

Всего разделов: 8

Всего листов выписки: 113

18.04.2023г. № КУВИ-001/2023-91171577

Кадастровый номер:

47:04:0101001:15

Сведения о характерных точках границы части (частей) земельного участка

Учетный номер части: 47:04:0101001:15/21

Система координат МСК кадастрового округа

Номер точки	Координаты, м		Описание закрепления на местности	Средняя квадратичная погрешность определения координат характерных точек границ земельного участка, м
	X	Y		
1	2	3	4	5
1	569269.9	2191909.95	-	1.5
2	569273.4	2191911.75	-	1.5
3	569241.55	2191973.45	-	1.5
4	569238	2191971.65	-	1.5
5	569269.9	2191909.95	-	1.5



ДОКУМЕНТ ПОДПИСАН
ЭЛЕКТРОННОЙ ПОДПИСЬЮ

Сертификат: 3094В7974ВЗСА8Е1F07А347СFAD6FА78

Владелец: ФЕДЕРАЛЬНАЯ СЛУЖБА ГОСУДАРСТВЕННОЙ
РЕГИСТРАЦИИ, КАДАСТРА И КАРТОГРАФИИ
Действителен: с 17.05.2022 по 10.08.2023

полное наименование должности

инициалы, фамилия

Земельный участок

вид объекта недвижимости

Лист № 22 раздела 4.2

Всего листов раздела 4.2: 50

Всего разделов: 8

Всего листов выписки: 113

18.04.2023г. № КУВИ-001/2023-91171577

Кадастровый номер:

47:04:0101001:15

Сведения о характерных точках границы части (частей) земельного участка

Учетный номер части: 47:04:0101001:15/22

Система координат МСК кадастрового округа

Номер точки	Координаты, м		Описание закрепления на местности	Средняя квадратичная погрешность определения координат характерных точек границ земельного участка, м
	X	Y		
1	2	3	4	5
1	569252.9	2191979.25	-	1.5
2	569249.35	2191977.45	-	1.5
3	569281.2	2191915.8	-	1.5
4	569284.75	2191917.6	-	1.5
5	569252.9	2191979.25	-	1.5



ДОКУМЕНТ ПОДПИСАН
ЭЛЕКТРОННОЙ ПОДПИСЬЮ

Сертификат: 3094В7974ВЗСА8Е1F07А347СFAD6FА78

Владелец: ФЕДЕРАЛЬНАЯ СЛУЖБА ГОСУДАРСТВЕННОЙ

РЕГИСТРАЦИИ, КАДАСТРА И КАРТОГРАФИИ

Действителен: с 17.05.2022 по 10.08.2023

полное наименование должности

инициалы, фамилия

Земельный участок

вид объекта недвижимости

Лист № 23 раздела 4.2

Всего листов раздела 4.2: 50

Всего разделов: 8

Всего листов выписки: 113

18.04.2023г. № КУВИ-001/2023-91171577

Кадастровый номер:

47:04:0101001:15

Сведения о характерных точках границы части (частей) земельного участка

Учетный номер части: 47:04:0101001:15/23

Система координат МСК кадастрового округа

Номер точки	Координаты, м		Описание закрепления на местности	Средняя квадратичная погрешность определения координат характерных точек границ земельного участка, м
	X	Y		
1	2	3	4	5
1	569256.45	2191981.1	-	1.5
2	569234.35	2191969.8	-	1.5
3	569223.15	2191991.7	-	1.5
4	569245.2	2192003	-	1.5
5	569256.45	2191981.1	-	1.5



ДОКУМЕНТ ПОДПИСАН
ЭЛЕКТРОННОЙ ПОДПИСЬЮ

Сертификат: 3094В7974ВЗСА8Е1F07А347СFAD6FА78

Владелец: ФЕДЕРАЛЬНАЯ СЛУЖБА ГОСУДАРСТВЕННОЙ

РЕГИСТРАЦИИ, КАДАСТРА И КАРТОГРАФИИ

Действителен: с 17.05.2022 по 10.08.2023

полное наименование должности

инициалы, фамилия

Земельный участок

вид объекта недвижимости

Лист № 24 раздела 4.2

Всего листов раздела 4.2: 50

Всего разделов: 8

Всего листов выписки: 113

18.04.2023г. № КУВИ-001/2023-91171577

Кадастровый номер:

47:04:0101001:15

Сведения о характерных точках границы части (частей) земельного участка

Учетный номер части: 47:04:0101001:15/24

Система координат МСК кадастрового округа

Номер точки	Координаты, м		Описание закрепления на местности	Средняя квадратичная погрешность определения координат характерных точек границ земельного участка, м
	X	Y		
1	2	3	4	5
1	569238.1	2191999.35	-	1.5
2	569233.85	2192007.7	-	1.5
3	569228.3	2192004.85	-	1.5
4	569232.6	2191996.55	-	1.5
5	569238.1	2191999.35	-	1.5



ДОКУМЕНТ ПОДПИСАН
ЭЛЕКТРОННОЙ ПОДПИСЬЮ

Сертификат: 3094В7974ВЗСА8Е1F07А347СFAD6FA78

Владелец: ФЕДЕРАЛЬНАЯ СЛУЖБА ГОСУДАРСТВЕННОЙ

РЕГИСТРАЦИИ, КАДАСТРА И КАРТОГРАФИИ

Действителен: с 17.05.2022 по 10.08.2023

полное наименование должности

инициалы, фамилия

Земельный участок

вид объекта недвижимости

Лист № 25 раздела 4.2

Всего листов раздела 4.2: 50

Всего разделов: 8

Всего листов выписки: 113

18.04.2023г. № КУВИ-001/2023-91171577

Кадастровый номер:

47:04:0101001:15

Сведения о характерных точках границы части (частей) земельного участка

Учетный номер части: 47:04:0101001:15/25

Система координат МСК кадастрового округа

Номер точки	Координаты, м		Описание закрепления на местности	Средняя квадратичная погрешность определения координат характерных точек границ земельного участка, м
	X	Y		
1	2	3	4	5
1	569250.1	2191793.55	-	1.5
2	569246	2191801.9	-	1.5
3	569229.65	2191793.7	-	1.5
4	569233.8	2191785.45	-	1.5
5	569250.1	2191793.55	-	1.5



ДОКУМЕНТ ПОДПИСАН
ЭЛЕКТРОННОЙ ПОДПИСЬЮ

Сертификат: 3094В7974ВЗСА8Е1F07А347СFAD6FА78

Владелец: ФЕДЕРАЛЬНАЯ СЛУЖБА ГОСУДАРСТВЕННОЙ

РЕГИСТРАЦИИ, КАДАСТРА И КАРТОГРАФИИ

Действителен: с 17.05.2022 по 10.08.2023

полное наименование должности

инициалы, фамилия

Земельный участок

вид объекта недвижимости

Лист № 26 раздела 4.2

Всего листов раздела 4.2: 50

Всего разделов: 8

Всего листов выписки: 113

18.04.2023г. № КУВИ-001/2023-91171577

Кадастровый номер:

47:04:0101001:15

Сведения о характерных точках границы части (частей) земельного участка

Учетный номер части: 47:04:0101001:15/26

Система координат МСК кадастрового округа

Номер точки	Координаты, м		Описание закрепления на местности	Средняя квадратичная погрешность определения координат характерных точек границ земельного участка, м
	X	Y		
1	2	3	4	5
1	569359.45	2191834.45	-	1.5
2	569289	2191797.05	-	1.5
3	569292.55	2191789.85	-	1.5
4	569363.15	2191827.35	-	1.5
5	569359.45	2191834.45	-	1.5



ДОКУМЕНТ ПОДПИСАН
ЭЛЕКТРОННОЙ ПОДПИСЬЮ

Сертификат: 3094В7974ВЗСА8Е1F07А347СFAD6FА78

Владелец: ФЕДЕРАЛЬНАЯ СЛУЖБА ГОСУДАРСТВЕННОЙ
РЕГИСТРАЦИИ, КАДАСТРА И КАРТОГРАФИИ
Действителен: с 17.05.2022 по 10.08.2023

полное наименование должности

инициалы, фамилия

Земельный участок

вид объекта недвижимости

Лист № 27 раздела 4.2

Всего листов раздела 4.2: 50

Всего разделов: 8

Всего листов выписки: 113

18.04.2023г. № КУВИ-001/2023-91171577

Кадастровый номер:

47:04:0101001:15

Сведения о характерных точках границы части (частей) земельного участка

Учетный номер части: 47:04:0101001:15/27

Система координат МСК кадастрового округа

Номер точки	Координаты, м		Описание закрепления на местности	Средняя квадратичная погрешность определения координат характерных точек границ земельного участка, м
	X	Y		
1	2	3	4	5
1	569363.1	2191841.5	-	1.5
2	569357.35	2191838.45	-	1.5
3	569363.15	2191827.35	-	1.5
4	569368.75	2191830.35	-	1.5
5	569363.1	2191841.5	-	1.5



ДОКУМЕНТ ПОДПИСАН
ЭЛЕКТРОННОЙ ПОДПИСЬЮ

Сертификат: 3094В7974ВЗСА8Е1F07А347СFAD6FА78

Владелец: ФЕДЕРАЛЬНАЯ СЛУЖБА ГОСУДАРСТВЕННОЙ
РЕГИСТРАЦИИ, КАДАСТРА И КАРТОГРАФИИ
Действителен: с 17.05.2022 по 10.08.2023

полное наименование должности

инициалы, фамилия

Земельный участок

вид объекта недвижимости

Лист № 28 раздела 4.2

Всего листов раздела 4.2: 50

Всего разделов: 8

Всего листов выписки: 113

18.04.2023г. № КУВИ-001/2023-91171577

Кадастровый номер:

47:04:0101001:15

Сведения о характерных точках границы части (частей) земельного участка

Учетный номер части: 47:04:0101001:15/28

Система координат МСК кадастрового округа

Номер точки	Координаты, м		Описание закрепления на местности	Средняя квадратичная погрешность определения координат характерных точек границ земельного участка, м
	X	Y		
1	2	3	4	5
1	569348.75	2191868.45	-	1.5
2	569344.2	2191866.1	-	1.5
3	569357.9	2191838.75	-	1.5
4	569362.4	2191841.1	-	1.5
5	569348.75	2191868.45	-	1.5



ДОКУМЕНТ ПОДПИСАН
ЭЛЕКТРОННОЙ ПОДПИСЬЮ

Сертификат: 3094B7974B3CA8E1F07A347CFAD6FA78

Владелец: ФЕДЕРАЛЬНАЯ СЛУЖБА ГОСУДАРСТВЕННОЙ

РЕГИСТРАЦИИ, КАДАСТРА И КАРТОГРАФИИ

Действителен: с 17.05.2022 по 10.08.2023

полное наименование должности

инициалы, фамилия

Земельный участок

вид объекта недвижимости

Лист № 29 раздела 4.2

Всего листов раздела 4.2: 50

Всего разделов: 8

Всего листов выписки: 113

18.04.2023г. № КУВИ-001/2023-91171577

Кадастровый номер:

47:04:0101001:15

Сведения о характерных точках границы части (частей) земельного участка

Учетный номер части: 47:04:0101001:15/29

Система координат МСК кадастрового округа

Номер точки	Координаты, м		Описание закрепления на местности	Средняя квадратичная погрешность определения координат характерных точек границ земельного участка, м
	X	Y		
1	2	3	4	5
1	569318.75	2191860.85	-	1.5
2	569322	2191854.6	-	1.5
3	569370.95	2191879.95	-	1.5
4	569367.8	2191886.2	-	1.5
5	569318.75	2191860.85	-	1.5



ДОКУМЕНТ ПОДПИСАН
ЭЛЕКТРОННОЙ ПОДПИСЬЮ

Сертификат: 3094В7974ВЗСА8Е1F07А347СFAD6FА78

Владелец: ФЕДЕРАЛЬНАЯ СЛУЖБА ГОСУДАРСТВЕННОЙ

РЕГИСТРАЦИИ, КАДАСТРА И КАРТОГРАФИИ

Действителен: с 17.05.2022 по 10.08.2023

полное наименование должности

инициалы, фамилия

Земельный участок

вид объекта недвижимости

Лист № 30 раздела 4.2

Всего листов раздела 4.2: 50

Всего разделов: 8

Всего листов выписки: 113

18.04.2023г. № КУВИ-001/2023-91171577

Кадастровый номер:

47:04:0101001:15

Сведения о характерных точках границы части (частей) земельного участка

Учетный номер части: 47:04:0101001:15/30

Система координат МСК кадастрового округа

Номер точки	Координаты, м		Описание закрепления на местности	Средняя квадратичная погрешность определения координат характерных точек границ земельного участка, м
	X	Y		
1	2	3	4	5
1	569384	2191843.35	-	1.5
2	569366.6	2191834.55	-	1.5
3	569368.3	2191831.25	-	1.5
4	569385.7	2191840.05	-	1.5
5	569384	2191843.35	-	1.5



ДОКУМЕНТ ПОДПИСАН
ЭЛЕКТРОННОЙ ПОДПИСЬЮ

Сертификат: 3094В7974ВЗСА8Е1F07А347СFAD6FА78

Владелец: ФЕДЕРАЛЬНАЯ СЛУЖБА ГОСУДАРСТВЕННОЙ

РЕГИСТРАЦИИ, КАДАСТРА И КАРТОГРАФИИ

Действителен: с 17.05.2022 по 10.08.2023

полное наименование должности

инициалы, фамилия

Земельный участок

вид объекта недвижимости

Лист № 31 раздела 4.2

Всего листов раздела 4.2: 50

Всего разделов: 8

Всего листов выписки: 113

18.04.2023г. № КУВИ-001/2023-91171577

Кадастровый номер:

47:04:0101001:15

Сведения о характерных точках границы части (частей) земельного участка

Учетный номер части: 47:04:0101001:15/31

Система координат МСК кадастрового округа

Номер точки	Координаты, м		Описание закрепления на местности	Средняя квадратичная погрешность определения координат характерных точек границ земельного участка, м
	X	Y		
1	2	3	4	5
1	569388.8	2191852.8	-	1.5
2	569363.55	2191840.6	-	1.5
3	569365.9	2191835.95	-	1.5
4	569391.25	2191848.2	-	1.5
5	569388.8	2191852.8	-	1.5



ДОКУМЕНТ ПОДПИСАН
ЭЛЕКТРОННОЙ ПОДПИСЬЮ

Сертификат: 3094B7974B3CA8E1F07A347CFAD6FA78

Владелец: ФЕДЕРАЛЬНАЯ СЛУЖБА ГОСУДАРСТВЕННОЙ
РЕГИСТРАЦИИ, КАДАСТРА И КАРТОГРАФИИ
Действителен: с 17.05.2022 по 10.08.2023

полное наименование должности

инициалы, фамилия

Земельный участок

вид объекта недвижимости

Лист № 32 раздела 4.2

Всего листов раздела 4.2: 50

Всего разделов: 8

Всего листов выписки: 113

18.04.2023г. № КУВИ-001/2023-91171577

Кадастровый номер:

47:04:0101001:15

Сведения о характерных точках границы части (частей) земельного участка

Учетный номер части: 47:04:0101001:15/32

Система координат МСК кадастрового округа

Номер точки	Координаты, м		Описание закрепления на местности	Средняя квадратичная погрешность определения координат характерных точек границ земельного участка, м
	X	Y		
1	2	3	4	5
1	569388.25	2191846.25	-	1.5
2	569383.7	2191843.85	-	1.5
3	569386.7	2191838.05	-	1.5
4	569391.25	2191840.5	-	1.5
5	569388.25	2191846.25	-	1.5



ДОКУМЕНТ ПОДПИСАН
ЭЛЕКТРОННОЙ ПОДПИСЬЮ

Сертификат: 3094В7974ВЗСА8Е1F07А347СFAD6FА78

Владелец: ФЕДЕРАЛЬНАЯ СЛУЖБА ГОСУДАРСТВЕННОЙ

РЕГИСТРАЦИИ, КАДАСТРА И КАРТОГРАФИИ

Действителен: с 17.05.2022 по 10.08.2023

полное наименование должности

инициалы, фамилия

Земельный участок

вид объекта недвижимости

Лист № 33 раздела 4.2

Всего листов раздела 4.2: 50

Всего разделов: 8

Всего листов выписки: 113

18.04.2023г. № КУВИ-001/2023-91171577

Кадастровый номер:

47:04:0101001:15

Сведения о характерных точках границы части (частей) земельного участка

Учетный номер части: 47:04:0101001:15/33

Система координат МСК кадастрового округа

Номер точки	Координаты, м		Описание закрепления на местности	Средняя квадратичная погрешность определения координат характерных точек границ земельного участка, м
	X	Y		
1	2	3	4	5
1	569370.65	2191879.8	-	1.5
2	569367.4	2191878.1	-	1.5
3	569384.25	2191844.15	-	1.5
4	569387.5	2191845.85	-	1.5
5	569370.65	2191879.8	-	1.5



ДОКУМЕНТ ПОДПИСАН
ЭЛЕКТРОННОЙ ПОДПИСЬЮ

Сертификат: 3094В7974ВЗСА8Е1F07А347СFAD6FА78

Владелец: ФЕДЕРАЛЬНАЯ СЛУЖБА ГОСУДАРСТВЕННОЙ

РЕГИСТРАЦИИ, КАДАСТРА И КАРТОГРАФИИ

Действителен: с 17.05.2022 по 10.08.2023

полное наименование должности

инициалы, фамилия

Земельный участок

вид объекта недвижимости

Лист № 34 раздела 4.2

Всего листов раздела 4.2: 50

Всего разделов: 8

Всего листов выписки: 113

18.04.2023г. № КУВИ-001/2023-91171577

Кадастровый номер:

47:04:0101001:15

Сведения о характерных точках границы части (частей) земельного участка

Учетный номер части: 47:04:0101001:15/34

Система координат МСК кадастрового округа

Номер точки	Координаты, м		Описание закрепления на местности	Средняя квадратичная погрешность определения координат характерных точек границ земельного участка, м
	X	Y		
1	2	3	4	5
1	569394.45	2191856.3	-	1.5
2	569388.55	2191853.25	-	1.5
3	569394.65	2191841.9	-	1.5
4	569400.45	2191845	-	1.5
5	569394.45	2191856.3	-	1.5



ДОКУМЕНТ ПОДПИСАН
ЭЛЕКТРОННОЙ ПОДПИСЬЮ

Сертификат: 3094В7974ВЗСА8Е1F07А347СFAD6FА78

Владелец: ФЕДЕРАЛЬНАЯ СЛУЖБА ГОСУДАРСТВЕННОЙ
РЕГИСТРАЦИИ, КАДАСТРА И КАРТОГРАФИИ
Действителен: с 17.05.2022 по 10.08.2023

полное наименование должности

инициалы, фамилия

Земельный участок

вид объекта недвижимости

Лист № 35 раздела 4.2

Всего листов раздела 4.2: 50

Всего разделов: 8

Всего листов выписки: 113

18.04.2023г. № КУВИ-001/2023-91171577

Кадастровый номер:

47:04:0101001:15

Сведения о характерных точках границы части (частей) земельного участка

Учетный номер части: 47:04:0101001:15/35

Система координат МСК кадастрового округа

Номер точки	Координаты, м		Описание закрепления на местности	Средняя квадратичная погрешность определения координат характерных точек границ земельного участка, м
	X	Y		
1	2	3	4	5
1	569386.25	2191919	-	1.5
2	569380.45	2191916.1	-	1.5
3	569409	2191863.8	-	1.5
4	569414.8	2191866.75	-	1.5
5	569386.25	2191919	-	1.5



ДОКУМЕНТ ПОДПИСАН
ЭЛЕКТРОННОЙ ПОДПИСЬЮ

Сертификат: 3094В7974ВЗСА8Е1F07А347СFAD6FА78

Владелец: ФЕДЕРАЛЬНАЯ СЛУЖБА ГОСУДАРСТВЕННОЙ

РЕГИСТРАЦИИ, КАДАСТРА И КАРТОГРАФИИ

Действителен: с 17.05.2022 по 10.08.2023

полное наименование должности

инициалы, фамилия

Земельный участок

вид объекта недвижимости

Лист № 36 раздела 4.2

Всего листов раздела 4.2: 50

Всего разделов: 8

Всего листов выписки: 113

18.04.2023г. № КУВИ-001/2023-91171577

Кадастровый номер:

47:04:0101001:15

Сведения о характерных точках границы части (частей) земельного участка

Учетный номер части: 47:04:0101001:15/36

Система координат МСК кадастрового округа

Номер точки	Координаты, м		Описание закрепления на местности	Средняя квадратичная погрешность определения координат характерных точек границ земельного участка, м
	X	Y		
1	2	3	4	5
1	569394.45	2191856.3	-	1.5
2	569400.45	2191845	-	1.5
3	569432.5	2191861.35	-	1.5
4	569426.55	2191872.85	-	1.5
5	569394.45	2191856.3	-	1.5



ДОКУМЕНТ ПОДПИСАН
ЭЛЕКТРОННОЙ ПОДПИСЬЮ

Сертификат: 3094В7974ВЗСА8Е1F07А347СFAD6FА78

Владелец: ФЕДЕРАЛЬНАЯ СЛУЖБА ГОСУДАРСТВЕННОЙ

РЕГИСТРАЦИИ, КАДАСТРА И КАРТОГРАФИИ

Действителен: с 17.05.2022 по 10.08.2023

полное наименование должности

инициалы, фамилия

Земельный участок

вид объекта недвижимости

Лист № 37 раздела 4.2

Всего листов раздела 4.2: 50

Всего разделов: 8

Всего листов выписки: 113

18.04.2023г. № КУВИ-001/2023-91171577

Кадастровый номер:

47:04:0101001:15

Сведения о характерных точках границы части (частей) земельного участка

Учетный номер части: 47:04:0101001:15/37

Система координат МСК кадастрового округа

Номер точки	Координаты, м		Описание закрепления на местности	Средняя квадратичная погрешность определения координат характерных точек границ земельного участка, м
	X	Y		
1	2	3	4	5
1	569438.05	2191863.6	-	1.5
2	569432.75	2191860.9	-	1.5
3	569437.9	2191850.75	-	1.5
4	569443.25	2191853.45	-	1.5
5	569438.05	2191863.6	-	1.5



ДОКУМЕНТ ПОДПИСАН
ЭЛЕКТРОННОЙ ПОДПИСЬЮ

Сертификат: 3094В7974ВЗСА8Е1F07А347СFAD6FА78

Владелец: ФЕДЕРАЛЬНАЯ СЛУЖБА ГОСУДАРСТВЕННОЙ

РЕГИСТРАЦИИ, КАДАСТРА И КАРТОГРАФИИ

Действителен: с 17.05.2022 по 10.08.2023

полное наименование должности

инициалы, фамилия

Земельный участок

вид объекта недвижимости

Лист № 38 раздела 4.2

Всего листов раздела 4.2: 50

Всего разделов: 8

Всего листов выписки: 113

18.04.2023г. № КУВИ-001/2023-91171577

Кадастровый номер:

47:04:0101001:15

Сведения о характерных точках границы части (частей) земельного участка

Учетный номер части: 47:04:0101001:15/38

Система координат МСК кадастрового округа

Номер точки	Координаты, м		Описание закрепления на местности	Средняя квадратичная погрешность определения координат характерных точек границ земельного участка, м
	X	Y		
1	2	3	4	5
1	569438.5	2191871.75	-	1.5
2	569429.75	2191866.7	-	1.5
3	569431.4	2191863.45	-	1.5
4	569440.2	2191868.5	-	1.5
5	569438.5	2191871.75	-	1.5



ДОКУМЕНТ ПОДПИСАН
ЭЛЕКТРОННОЙ ПОДПИСЬЮ

Сертификат: 3094В7974ВЗСА8Е1F07А347СFAD6FА78

Владелец: ФЕДЕРАЛЬНАЯ СЛУЖБА ГОСУДАРСТВЕННОЙ

РЕГИСТРАЦИИ, КАДАСТРА И КАРТОГРАФИИ

Действителен: с 17.05.2022 по 10.08.2023

полное наименование должности

инициалы, фамилия

Земельный участок

вид объекта недвижимости

Лист № 39 раздела 4.2

Всего листов раздела 4.2: 50

Всего разделов: 8

Всего листов выписки: 113

18.04.2023г. № КУВИ-001/2023-91171577

Кадастровый номер:

47:04:0101001:15

Сведения о характерных точках границы части (частей) земельного участка

Учетный номер части: 47:04:0101001:15/39

Система координат МСК кадастрового округа

Номер точки	Координаты, м		Описание закрепления на местности	Средняя квадратичная погрешность определения координат характерных точек границ земельного участка, м
	X	Y		
1	2	3	4	5
1	569438.5	2191871.75	-	1.5
2	569444.45	2191874.8	-	1.5
3	569450.2	2191863.7	-	1.5
4	569444.25	2191860.7	-	1.5
5	569438.5	2191871.75	-	1.5



ДОКУМЕНТ ПОДПИСАН
ЭЛЕКТРОННОЙ ПОДПИСЬЮ

Сертификат: 3094B7974B3CA8E1F07A347CFAD6FA78

Владелец: ФЕДЕРАЛЬНАЯ СЛУЖБА ГОСУДАРСТВЕННОЙ
РЕГИСТРАЦИИ, КАДАСТРА И КАРТОГРАФИИ
Действителен: с 17.05.2022 по 10.08.2023

полное наименование должности

инициалы, фамилия

Земельный участок

вид объекта недвижимости

Лист № 40 раздела 4.2

Всего листов раздела 4.2: 50

Всего разделов: 8

Всего листов выписки: 113

18.04.2023г. № КУВИ-001/2023-91171577

Кадастровый номер:

47:04:0101001:15

Сведения о характерных точках границы части (частей) земельного участка

Учетный номер части: 47:04:0101001:15/41

Система координат МСК кадастрового округа

Номер точки	Координаты, м		Описание закрепления на местности	Средняя квадратичная погрешность определения координат характерных точек границ земельного участка, м
	X	Y		
1	2	3	4	5
1	569465.4	2191892.95	-	1.5
2	569427.35	2191871.35	-	1.5
3	569429.75	2191866.7	-	1.5
4	569467.8	2191888.35	-	1.5
5	569465.4	2191892.95	-	1.5



ДОКУМЕНТ ПОДПИСАН
ЭЛЕКТРОННОЙ ПОДПИСЬЮ

Сертификат: 3094В7974ВЗСА8Е1F07А347СFAD6FА78

Владелец: ФЕДЕРАЛЬНАЯ СЛУЖБА ГОСУДАРСТВЕННОЙ

РЕГИСТРАЦИИ, КАДАСТРА И КАРТОГРАФИИ

Действителен: с 17.05.2022 по 10.08.2023

полное наименование должности

инициалы, фамилия

Земельный участок

вид объекта недвижимости

Лист № 41 раздела 4.2

Всего листов раздела 4.2: 50

Всего разделов: 8

Всего листов выписки: 113

18.04.2023г. № КУВИ-001/2023-91171577

Кадастровый номер:

47:04:0101001:15

Сведения о характерных точках границы части (частей) земельного участка

Учетный номер части: 47:04:0101001:15/42

Система координат МСК кадастрового округа

Номер точки	Координаты, м		Описание закрепления на местности	Средняя квадратичная погрешность определения координат характерных точек границ земельного участка, м
	X	Y		
1	2	3	4	5
1	569465.4	2191892.95	-	1.5
2	569471.05	2191881.95	-	1.5
3	569476.85	2191884.95	-	1.5
4	569471.15	2191895.9	-	1.5
5	569465.4	2191892.95	-	1.5



ДОКУМЕНТ ПОДПИСАН
ЭЛЕКТРОННОЙ ПОДПИСЬЮ

Сертификат: 3094B7974B3CA8E1F07A347CFAD6FA78

Владелец: ФЕДЕРАЛЬНАЯ СЛУЖБА ГОСУДАРСТВЕННОЙ

РЕГИСТРАЦИИ, КАДАСТРА И КАРТОГРАФИИ

Действителен: с 17.05.2022 по 10.08.2023

полное наименование должности

инициалы, фамилия

Земельный участок

вид объекта недвижимости

Лист № 42 раздела 4.2

Всего листов раздела 4.2: 50

Всего разделов: 8

Всего листов выписки: 113

18.04.2023г. № КУВИ-001/2023-91171577

Кадастровый номер:

47:04:0101001:15

Сведения о характерных точках границы части (частей) земельного участка

Учетный номер части: 47:04:0101001:15/43

Система координат МСК кадастрового округа

Номер точки	Координаты, м		Описание закрепления на местности	Средняя квадратичная погрешность определения координат характерных точек границ земельного участка, м
	X	Y		
1	2	3	4	5
1	569465.4	2191892.95	-	1.5
2	569471.15	2191895.9	-	1.5
3	569460.7	2191915.2	-	1.5
4	569455	2191912.25	-	1.5
5	569465.4	2191892.95	-	1.5



ДОКУМЕНТ ПОДПИСАН
ЭЛЕКТРОННОЙ ПОДПИСЬЮ

Сертификат: 3094B7974B3CA8E1F07A347CFAD6FA78

Владелец: ФЕДЕРАЛЬНАЯ СЛУЖБА ГОСУДАРСТВЕННОЙ
РЕГИСТРАЦИИ, КАДАСТРА И КАРТОГРАФИИ
Действителен: с 17.05.2022 по 10.08.2023

полное наименование должности

инициалы, фамилия

Земельный участок

вид объекта недвижимости

Лист № 43 раздела 4.2

Всего листов раздела 4.2: 50

Всего разделов: 8

Всего листов выписки: 113

18.04.2023г. № КУВИ-001/2023-91171577

Кадастровый номер:

47:04:0101001:15

Сведения о характерных точках границы части (частей) земельного участка

Учетный номер части: 47:04:0101001:15/44

Система координат МСК кадастрового округа

Номер точки	Координаты, м		Описание закрепления на местности	Средняя квадратичная погрешность определения координат характерных точек границ земельного участка, м
	X	Y		
1	2	3	4	5
1	569483.1	2191926.75	-	1.5
2	569433.25	2191901	-	1.5
3	569428.8	2191909.65	-	1.5
4	569478.65	2191935.4	-	1.5
5	569483.1	2191926.75	-	1.5



ДОКУМЕНТ ПОДПИСАН
ЭЛЕКТРОННОЙ ПОДПИСЬЮ

Сертификат: 3094B7974B3CA8E1F07A347CFAD6FA78

Владелец: ФЕДЕРАЛЬНАЯ СЛУЖБА ГОСУДАРСТВЕННОЙ

РЕГИСТРАЦИИ, КАДАСТРА И КАРТОГРАФИИ

Действителен: с 17.05.2022 по 10.08.2023

полное наименование должности

инициалы, фамилия

Земельный участок

вид объекта недвижимости

Лист № 44 раздела 4.2

Всего листов раздела 4.2: 50

Всего разделов: 8

Всего листов выписки: 113

18.04.2023г. № КУВИ-001/2023-91171577

Кадастровый номер:

47:04:0101001:15

Сведения о характерных точках границы части (частей) земельного участка

Учетный номер части: 47:04:0101001:15/45

Система координат МСК кадастрового округа

Номер точки	Координаты, м		Описание закрепления на местности	Средняя квадратичная погрешность определения координат характерных точек границ земельного участка, м
	X	Y		
1	2	3	4	5
1	569471.15	2191895.9	-	1.5
2	569477.3	2191883.85	-	1.5
3	569566.35	2191929.35	-	1.5
4	569560.2	2191941.35	-	1.5
5	569471.15	2191895.9	-	1.5



ДОКУМЕНТ ПОДПИСАН
ЭЛЕКТРОННОЙ ПОДПИСЬЮ

Сертификат: 3094B7974B3CA8E1F07A347CFAD6FA78

Владелец: ФЕДЕРАЛЬНАЯ СЛУЖБА ГОСУДАРСТВЕННОЙ

РЕГИСТРАЦИИ, КАДАСТРА И КАРТОГРАФИИ

Действителен: с 17.05.2022 по 10.08.2023

полное наименование должности

инициалы, фамилия

Земельный участок

вид объекта недвижимости

Лист № 45 раздела 4.2

Всего листов раздела 4.2: 50

Всего разделов: 8

Всего листов выписки: 113

18.04.2023г. № КУВИ-001/2023-91171577

Кадастровый номер:

47:04:0101001:15

Сведения о характерных точках границы части (частей) земельного участка

Учетный номер части: 47:04:0101001:15/46

Система координат МСК кадастрового округа

Номер точки	Координаты, м		Описание закрепления на местности	Средняя квадратичная погрешность определения координат характерных точек границ земельного участка, м
	X	Y		
1	2	3	4	5
1	569432.5	2191861.35	-	1.5
2	569410.95	2191850.3	-	1.5
3	569416.3	2191839.65	-	1.5
4	569429.55	2191846.5	-	1.5
5	569431.05	2191843.85	-	1.5
6	569439.35	2191848	-	1.5
7	569437.9	2191850.75	-	1.5
8	569432.5	2191861.35	-	1.5



ДОКУМЕНТ ПОДПИСАН
ЭЛЕКТРОННОЙ ПОДПИСЬЮ

Сертификат: 3094B7974B3CA8E1F07A347CFAD6FA78

Владелец: ФЕДЕРАЛЬНАЯ СЛУЖБА ГОСУДАРСТВЕННОЙ
РЕГИСТРАЦИИ, КАДАСТРА И КАРТОГРАФИИ
Действителен: с 17.05.2022 по 10.08.2023

полное наименование должности

инициалы, фамилия

Земельный участок

вид объекта недвижимости

Лист № 46 раздела 4.2

Всего листов раздела 4.2: 50

Всего разделов: 8

Всего листов выписки: 113

18.04.2023г. № КУВИ-001/2023-91171577

Кадастровый номер:

47:04:0101001:15

Сведения о характерных точках границы части (частей) земельного участка

Учетный номер части: 47:04:0101001:15/47

Система координат МСК кадастрового округа

Номер точки	Координаты, м		Описание закрепления на местности	Средняя квадратичная погрешность определения координат характерных точек границ земельного участка, м
	X	Y		
1	2	3	4	5
1	569350.2	2191904.05	-	1.5
2	569345.1	2191901.35	-	1.5
3	569348.3	2191895.1	-	1.5
4	569353.6	2191897.95	-	1.5
5	569350.2	2191904.05	-	1.5



ДОКУМЕНТ ПОДПИСАН
ЭЛЕКТРОННОЙ ПОДПИСЬЮ

Сертификат: 3094В7974ВЗСА8Е1F07А347СFAD6FА78

Владелец: ФЕДЕРАЛЬНАЯ СЛУЖБА ГОСУДАРСТВЕННОЙ

РЕГИСТРАЦИИ, КАДАСТРА И КАРТОГРАФИИ

Действителен: с 17.05.2022 по 10.08.2023

полное наименование должности

инициалы, фамилия

Земельный участок

вид объекта недвижимости

Лист № 47 раздела 4.2

Всего листов раздела 4.2: 50

Всего разделов: 8

Всего листов выписки: 113

18.04.2023г. № КУВИ-001/2023-91171577

Кадастровый номер:

47:04:0101001:15

Сведения о характерных точках границы части (частей) земельного участка

Учетный номер части: 47:04:0101001:15/48

Система координат МСК кадастрового округа

Номер точки	Координаты, м		Описание закрепления на местности	Средняя квадратичная погрешность определения координат характерных точек границ земельного участка, м
	X	Y		
1	2	3	4	5
1	569559.6	2191967.7	-	1.5
2	569452.55	2191912.65	-	1.5
3	569387.1	2191878.75	-	1.5
4	569329.75	2191847.8	-	1.5
5	569249.6	2191806.45	-	1.5
6	569215.2	2191789.45	-	1.5
7	569159.4	2191760.6	-	1.5
8	569124.1	2191746.45	-	1.5
9	569070.9	2191738.35	-	1.5
10	569061.7	2191734.9	-	1.5
11	569015.5	2191717.4	-	1.5
12	569035.65	2191738.6	-	1.5
13	569067.3	2191789.9	-	1.5
14	569080.25	2191810.15	-	1.5
15	569085.3	2191806.45	-	1.5
16	569060.05	2191765.85	-	1.5
17	569040.55	2191734.85	-	1.5
18	569032.8	2191725.55	-	1.5
19	569052.85	2191736.45	-	1.5
20	569081	2191754.9	-	1.5
21	569117.85	2191782.6	-	1.5
22	569124.15	2191778.1	-	1.5
23	569084.65	2191749.9	-	1.5
24	569075.9	2191741.85	-	1.5



ДОКУМЕНТ ПОДПИСАН
ЭЛЕКТРОННОЙ ПОДПИСЬЮ

Сертификат: 3094B7974B3CA8E1F07A347CFAD6FA78

Владелец: ФЕДЕРАЛЬНАЯ СЛУЖБА ГОСУДАРСТВЕННОЙ

РЕГИСТРАЦИИ, КАДАСТРА И КАРТОГРАФИИ

Действителен: с 17.05.2022 по 10.08.2023

полное наименование должности

инициалы, фамилия

Земельный участок

вид объекта недвижимости

Лист № 48 раздела 4.2

Всего листов раздела 4.2: 50

Всего разделов: 8

Всего листов выписки: 113

18.04.2023г. № КУВИ-001/2023-91171577

Кадастровый номер:

47:04:0101001:15

1	2	3	4	5
25	569149.25	2191779.3	-	1.5
26	569218.4	2191815.15	-	1.5
27	569290.15	2191853.2	-	1.5
28	569360.95	2191890.45	-	1.5
29	569413.7	2191917.7	-	1.5
30	569443.85	2191933.2	-	1.5
31	569439.5	2191942	-	1.5
32	569483.25	2191963.5	-	1.5
33	569547.4	2191994.55	-	1.5
34	569559.6	2191967.7	-	1.5



ДОКУМЕНТ ПОДПИСАН
ЭЛЕКТРОННОЙ ПОДПИСЬЮ

Сертификат: 3094В7974ВЗСА8Е1F07А347СFAD6FА78

Владелец: ФЕДЕРАЛЬНАЯ СЛУЖБА ГОСУДАРСТВЕННОЙ

РЕГИСТРАЦИИ, КАДАСТРА И КАРТОГРАФИИ

Действителен: с 17.05.2022 по 10.08.2023

полное наименование должности

инициалы, фамилия

Земельный участок

вид объекта недвижимости

Лист № 49 раздела 4.2

Всего листов раздела 4.2: 50

Всего разделов: 8

Всего листов выписки: 113

18.04.2023г. № КУВИ-001/2023-91171577

Кадастровый номер:

47:04:0101001:15

Сведения о характерных точках границы части (частей) земельного участка

Учетный номер части: 47:04:0101001:15/49

Система координат МСК кадастрового округа

Номер точки	Координаты, м		Описание закрепления на местности	Средняя квадратичная погрешность определения координат характерных точек границ земельного участка, м
	X	Y		
1	2	3	4	5
1	569315.35	2191965.1	-	1.5
2	569225.95	2191915.4	-	1.5
3	569224.05	2191918.9	-	1.5
4	569313.45	2191968.6	-	1.5
5	569315.35	2191965.1	-	1.5



ДОКУМЕНТ ПОДПИСАН
ЭЛЕКТРОННОЙ ПОДПИСЬЮ

Сертификат: 3094B7974B3CA8E1F07A347CFAD6FA78

Владелец: ФЕДЕРАЛЬНАЯ СЛУЖБА ГОСУДАРСТВЕННОЙ
РЕГИСТРАЦИИ, КАДАСТРА И КАРТОГРАФИИ
Действителен: с 17.05.2022 по 10.08.2023

полное наименование должности

инициалы, фамилия

Земельный участок

вид объекта недвижимости

Лист № 50 раздела 4.2

Всего листов раздела 4.2: 50

Всего разделов: 8

Всего листов выписки: 113

18.04.2023г. № КУВИ-001/2023-91171577

Кадастровый номер:

47:04:0101001:15

Сведения о характерных точках границы части (частей) земельного участка

Учетный номер части: 47:04:0101001:15/50

Система координат МСК кадастрового округа

Номер точки	Координаты, м		Описание закрепления на местности	Средняя квадратичная погрешность определения координат характерных точек границ земельного участка, м
	X	Y		
1	2	3	4	5
1	569226.55	2192061.6	-	1.5
2	569197.8	2192039.15	-	1.5
3	569198.65	2192036.05	-	1.5
4	569233.15	2192061.8	-	1.5
5	569226.55	2192061.6	-	1.5



ДОКУМЕНТ ПОДПИСАН
ЭЛЕКТРОННОЙ ПОДПИСЬЮ

Сертификат: 3094В7974ВЗСА8Е1F07А347СFAD6FА78

Владелец: ФЕДЕРАЛЬНАЯ СЛУЖБА ГОСУДАРСТВЕННОЙ

РЕГИСТРАЦИИ, КАДАСТРА И КАРТОГРАФИИ

Действителен: с 17.05.2022 по 10.08.2023

полное наименование должности

инициалы, фамилия

Сведения о характеристиках объекта недвижимости

На основании запроса от 18.04.2023, поступившего на рассмотрение 18.04.2023, сообщаем, что согласно записям Единого государственного реестра недвижимости:

Раздел 1 Лист 1

Земельный участок	
вид объекта недвижимости	
Лист № 1 раздела 1	Всего листов раздела 1: 5
Всего разделов: 8	Всего листов выписки: 113
18.04.2023г. № КУВИ-001/2023-91171577	
Кадастровый номер:	47:04:0101001:15
Номер кадастрового квартала:	47:04:0101001
Дата присвоения кадастрового номера:	22.12.1992
Ранее присвоенный государственный учетный номер:	данные отсутствуют
Местоположение:	Ленинградская область, Приозерский район, МО "Кузнечное", пгт. Кузнечное
Площадь:	120565
Кадастровая стоимость, руб.:	31439735.05
Кадастровые номера расположенных в пределах земельного участка объектов недвижимости:	47:00:0000000:1684, 47:03:0000000:9246
Кадастровые номера объектов недвижимости, из которых образован объект недвижимости:	данные отсутствуют
Кадастровые номера образованных объектов недвижимости:	данные отсутствуют
Категория земель:	Земли промышленности, энергетики, транспорта, связи, радиовещания, телевидения, информатики, земли для обеспечения космической деятельности, земли обороны, безопасности и земли иного специального назначения
Виды разрешенного использования:	под промышленную площадку ДСЗ № 1
Сведения о кадастровом инженере:	данные отсутствуют
Сведения о лесах, водных объектах и об иных природных объектах, расположенных в пределах земельного участка:	данные отсутствуют
Сведения о том, что земельный участок полностью расположен в границах зоны с особыми условиями использования территории, территории объекта культурного наследия, публичного сервитута:	данные отсутствуют

полное наименование должности	подпись	инициалы, фамилия
-------------------------------	---------	-------------------

М.П.

Земельный участок			
вид объекта недвижимости			
Лист № 2 раздела 1	Всего листов раздела 1: 5	Всего разделов: 8	Всего листов выписки: 113
18.04.2023г. № КУВИ-001/2023-91171577			
Кадастровый номер:		47:04:0101001:15	
Сведения о том, что земельный участок расположен в границах особой экономической зоны, территории опережающего социально-экономического развития, зоны территориального развития в Российской Федерации, игровой зоны:		данные отсутствуют	
Сведения о том, что земельный участок расположен в границах особо охраняемой природной территории, охотничьих угодий, лесничеств:		данные отсутствуют	
Сведения о результатах проведения государственного земельного надзора:		данные отсутствуют	
Сведения о расположении земельного участка в границах территории, в отношении которой утвержден проект межевания территории:		данные отсутствуют	
Условный номер земельного участка:		данные отсутствуют	
Сведения о принятии акта и (или) заключении договора, предусматривающих предоставление в соответствии с земельным законодательством исполнительным органом государственным органом власти или органом местного самоуправления, находящегося в государственной или муниципальной собственности земельного участка для строительства наемного дома социального использования или наемного дома коммерческого использования:		данные отсутствуют	
Сведения о том, что земельный участок или земельные участки образованы на основании решения об изъятии земельного участка и (или) расположенного на нем объекта недвижимости для государственных или муниципальных нужд:		данные отсутствуют	
Сведения о том, что земельный участок образован из земель или земельного участка, государственная собственность на которые не разграничена:		данные отсутствуют	
Сведения о наличии земельного спора о местоположении границ земельных участков:		данные отсутствуют	
Статус записи об объекте недвижимости:		Сведения об объекте недвижимости имеют статус "актуальные, ранее учтенные"	
Особые отметки:		Сведения о вещных правах на объект недвижимости, не зарегистрированных в реестре прав, ограничений прав и обременений недвижимого имущества: Вид права: Постоянное бессрочное пользование; Правообладатель: ОАО Гранит-Кузнечное. Сведения об ограничениях права на объект	

полное наименование должности	подпись	инициалы, фамилия

М.П.

Земельный участок			
вид объекта недвижимости			
Лист № 5 раздела 1	Всего листов раздела 1: 5	Всего разделов: 8	Всего листов выписки: 113
18.04.2023г. № КУВИ-001/2023-91171577			
Кадастровый номер:		47:04:0101001:15	
		<p>прав и обременения объекта недвижимости; срок действия не установлен. вид ограничения (обременения): прочие ограничения прав и обременения объекта недвижимости; срок действия не установлен. вид ограничения (обременения): ограничения прав на земельный участок, предусмотренные статьями 56, 56.1 Земельного кодекса Российской Федерации; срок действия не установлен; реквизиты документа-основания: описание земельных участков от 05.04.2006 № б/н. вид ограничения (обременения): ограничения прав на земельный участок, предусмотренные статьями 56, 56.1 Земельного кодекса Российской Федерации; срок действия не установлен; реквизиты документа-основания: описание земельных участков от 05.04.2006 № б/н.</p>	
Получатель выписки:		Зубкова Ольга Сергеевна	

полное наименование должности	подпись	инициалы, фамилия

М.П.

Выписка из Единого государственного реестра недвижимости об объекте недвижимости

Сведения о зарегистрированных правах

Земельный участок			
вид объекта недвижимости			
Лист № 1 раздела 2	Всего листов раздела 2: 2	Всего разделов: 8	Всего листов выписки: 113
18.04.2023г. № КУВИ-001/2023-91171577			
Кадастровый номер:		47:04:0101001:15	
1	Правообладатель (правообладатели):	1.1	Акционерное общество "ЛСР. Базовые материалы", ИНН: 4703124060
	Сведения о возможности предоставления третьим лицам персональных данных физического лица:	1.1.1	данные отсутствуют
2	Вид, номер, дата и время государственной регистрации права:	2.1	Собственность 47-47-25/055/2012-043 06.09.2012 00:00:00
3	Сведения об осуществлении государственной регистрации сделки, права без необходимого в силу закона согласия третьего лица, органа:	3.1	данные отсутствуют
4	Ограничение прав и обременение объекта недвижимости:	не зарегистрировано	
5	Договоры участия в долевом строительстве:	не зарегистрировано	
6	Заявленные в судебном порядке права требования:	данные отсутствуют	
7	Сведения о возможности предоставления третьим лицам персональных данных физического лица	данные отсутствуют	
8	Сведения о возражении в отношении зарегистрированного права:	данные отсутствуют	
9	Сведения о наличии решения об изъятии объекта недвижимости для государственных и муниципальных нужд:	данные отсутствуют	
10	Сведения о невозможности государственной регистрации без личного участия правообладателя или его законного представителя:	данные отсутствуют	
11	Правопритязания и сведения о наличии поступивших, но не рассмотренных заявлений о проведении государственной регистрации права (перехода, прекращения права), ограничения права или обременения объекта недвижимости, сделки в отношении объекта недвижимости:	отсутствуют	

полное наименование должности	подпись	инициалы, фамилия
-------------------------------	---------	-------------------

М.П.

Земельный участок			
вид объекта недвижимости			
Лист № 2 раздела 2	Всего листов раздела 2: 2	Всего разделов: 8	Всего листов выписки: 113
18.04.2023г. № КУВИ-001/2023-91171577			
Кадастровый номер:		47:04:0101001:15	
11	Сведения о невозможности государственной регистрации перехода, прекращения, ограничения права на земельный участок из земель сельскохозяйственного назначения:	данные отсутствуют	

полное наименование должности	подпись	инициалы, фамилия
-------------------------------	---------	-------------------

М.П.

Выписка из Единого государственного реестра недвижимости об объекте недвижимости

Описание местоположения земельного участка

Земельный участок			
вид объекта недвижимости			
Лист № 1 раздела 3	Всего листов раздела 3: 1	Всего разделов: 8	Всего листов выписки: 113
18.04.2023г. № КУВИ-001/2023-91171577			
Кадастровый номер:		47:04:0101001:15	

План (чертеж, схема) земельного участка



Масштаб 1:7000

Условные обозначения:

полное наименование должности	подпись	инициалы, фамилия
-------------------------------	---------	-------------------

М.П.

Выписка из Единого государственного реестра недвижимости об объекте недвижимости

Описание местоположения земельного участка

Земельный участок			
вид объекта недвижимости			
Лист № 1 раздела 3.1	Всего листов раздела 3.1: 1	Всего разделов: 8	Всего листов выписки: 113
18.04.2023г. № КУВИ-001/2023-91171577			
Кадастровый номер:		47:04:0101001:15	

Описание местоположения границ земельного участка							
№ п/п	Номер точки		Дирекционный угол	Горизонтальное проложение, м	Описание закрепления на местности	Кадастровые номера смежных участков	Сведения об адресах правообладателей смежных земельных участков
	начальная	конечная					
1	2	3	4	5	6	7	8
1	1.1.1	1.1.2	206°22.5`	350.26	данные отсутствуют	данные отсутствуют	данные отсутствуют
2	1.1.2	1.1.3	181°54.4`	105.26	данные отсутствуют	данные отсутствуют	данные отсутствуют
3	1.1.3	1.1.4	217°59.1`	36.48	данные отсутствуют	данные отсутствуют	данные отсутствуют
4	1.1.4	1.1.5	285°16.9`	38.51	данные отсутствуют	данные отсутствуют	данные отсутствуют
5	1.1.5	1.1.6	244°28.9`	31.8	данные отсутствуют	данные отсутствуют	данные отсутствуют
6	1.1.6	1.1.7	298°48.2`	129.93	данные отсутствуют	данные отсутствуют	данные отсутствуют
7	1.1.7	1.1.8	211°30.6`	155.65	данные отсутствуют	47:04:0101001:30	данные отсутствуют
8	1.1.8	1.1.9	143°49.6`	88.02	данные отсутствуют	данные отсутствуют	данные отсутствуют
9	1.1.9	1.1.10	227°26.6`	30.68	данные отсутствуют	данные отсутствуют	данные отсутствуют
10	1.1.10	1.1.11	293°3.1`	33.2	данные отсутствуют	данные отсутствуют	данные отсутствуют
11	1.1.11	1.1.12	237°44.6`	74.85	данные отсутствуют	данные отсутствуют	данные отсутствуют
12	1.1.12	1.1.13	20°42.0`	70.02	данные отсутствуют	47:04:0101001:14	адрес отсутствует
13	1.1.13	1.1.14	8°44.6`	300.29	данные отсутствуют	47:04:0101001:14	адрес отсутствует
14	1.1.14	1.1.15	28°41.2`	251.35	данные отсутствуют	47:04:0101001:14	адрес отсутствует
15	1.1.15	1.1.16	114°22.4`	170.11	данные отсутствуют	47:04:0101001:14	адрес отсутствует
16	1.1.16	1.1.17	26°43.1`	183.05	данные отсутствуют	47:04:0101001:14	адрес отсутствует
17	1.1.17	1.1.1	114°31.4`	86.61	данные отсутствуют	47:04:0101001:14	адрес отсутствует

полное наименование должности	подпись	инициалы, фамилия

М.П.

Выписка из Единого государственного реестра недвижимости об объекте недвижимости

Описание местоположения земельного участка

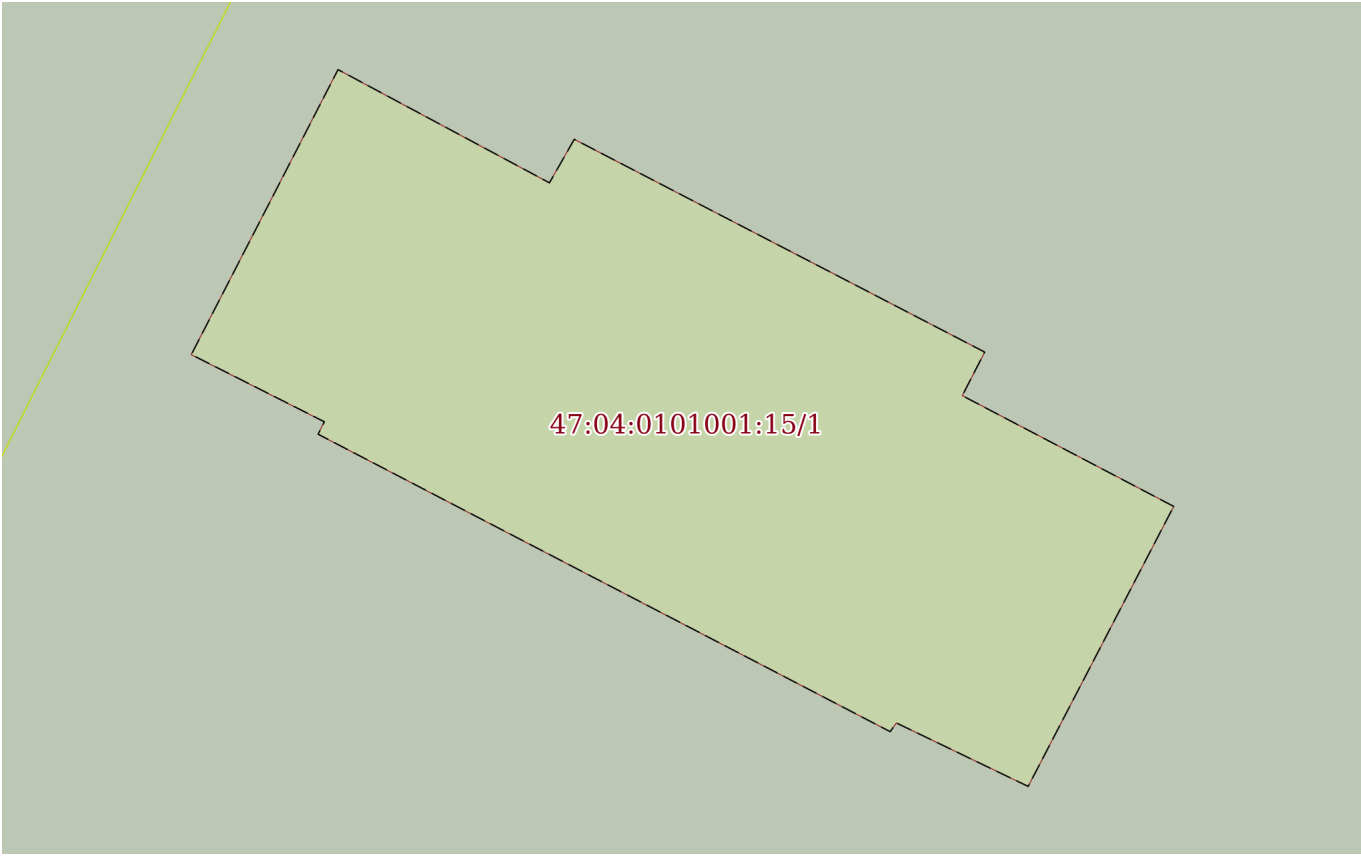
Земельный участок			
вид объекта недвижимости			
Лист № 1 раздела 3.2	Всего листов раздела 3.2: 1	Всего разделов: 8	Всего листов выписки: 113
18.04.2023г. № КУВИ-001/2023-91171577			
Кадастровый номер:		47:04:0101001:15	

Сведения о характерных точках границы земельного участка				
Система координат МСК кадастрового округа				
Номер точки	Координаты, м		Описание закрепления на местности	Средняя квадратичная погрешность определения координат характерных точек границ земельного участка, м
	X	Y		
1	2	3	4	5
1	569645.55	2192220.7	-	1.5
2	569331.75	2192065.1	-	1.5
3	569226.55	2192061.6	-	1.5
4	569197.8	2192039.15	-	1.5
5	569207.95	2192002	-	1.5
6	569194.25	2191973.3	-	1.5
7	569256.85	2191859.45	-	1.5
8	569124.15	2191778.1	-	1.5
9	569053.1	2191830.05	-	1.5
10	569032.35	2191807.45	-	1.5
11	569045.35	2191776.9	-	1.5
12	569005.4	2191713.6	-	1.5
13	569070.9	2191738.35	-	1.5
14	569367.7	2191784	-	1.5
15	569588.2	2191904.65	-	1.5
16	569518	2192059.6	-	1.5
17	569681.5	2192141.9	-	1.5
18	569645.55	2192220.7	-	1.5

полное наименование должности	подпись	инициалы, фамилия

М.П.

Выписка из Единого государственного реестра недвижимости об объекте недвижимости
Сведения о частях земельного участка

Земельный участок			
вид объекта недвижимости			
Лист № 1 раздела 4	Всего листов раздела 4: 49	Всего разделов: 8	Всего листов выписки: 113
18.04.2023г. № КУВИ-001/2023-91171577			
Кадастровый номер:		47:04:0101001:15	
План (чертеж, схема) части земельного участка		Учетный номер части: 47:04:0101001:15/1	
			
Масштаб 1:300	Условные обозначения:		

полное наименование должности	подпись	инициалы, фамилия

М.П.

Земельный участок

вид объекта недвижимости

Лист № 2 раздела 4

Всего листов раздела 4: 49

Всего разделов: 8

Всего листов выписки: 113

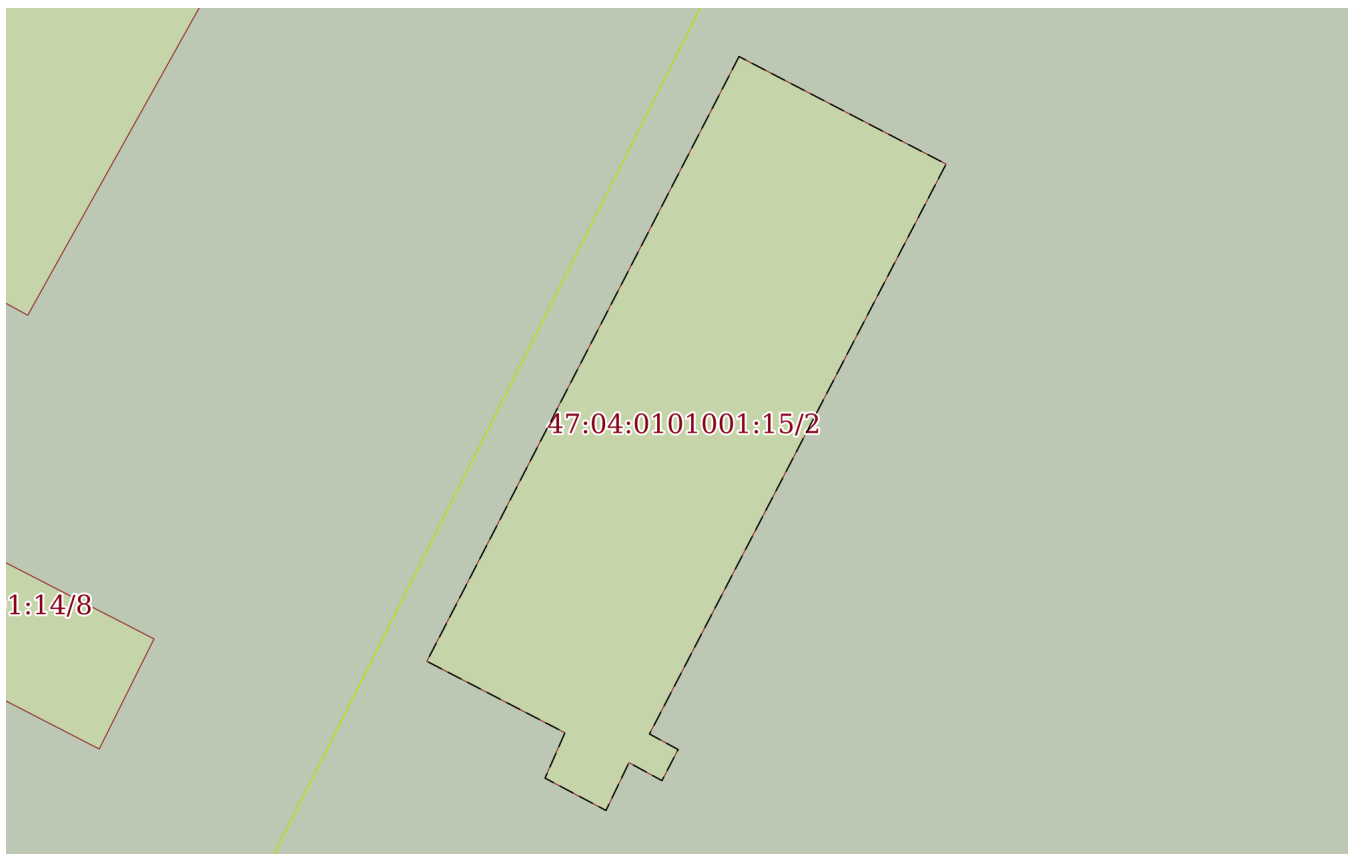
18.04.2023г. № КУВИ-001/2023-91171577

Кадастровый номер:

47:04:0101001:15

План (чертеж, схема) части земельного участка

Учетный номер части: 47:04:0101001:15/2



Масштаб 1:600

Условные обозначения:

полное наименование должности

подпись

инициалы, фамилия

М.П.

Земельный участок

вид объекта недвижимости

Лист № 3 раздела 4

Всего листов раздела 4: 49

Всего разделов: 8

Всего листов выписки: 113

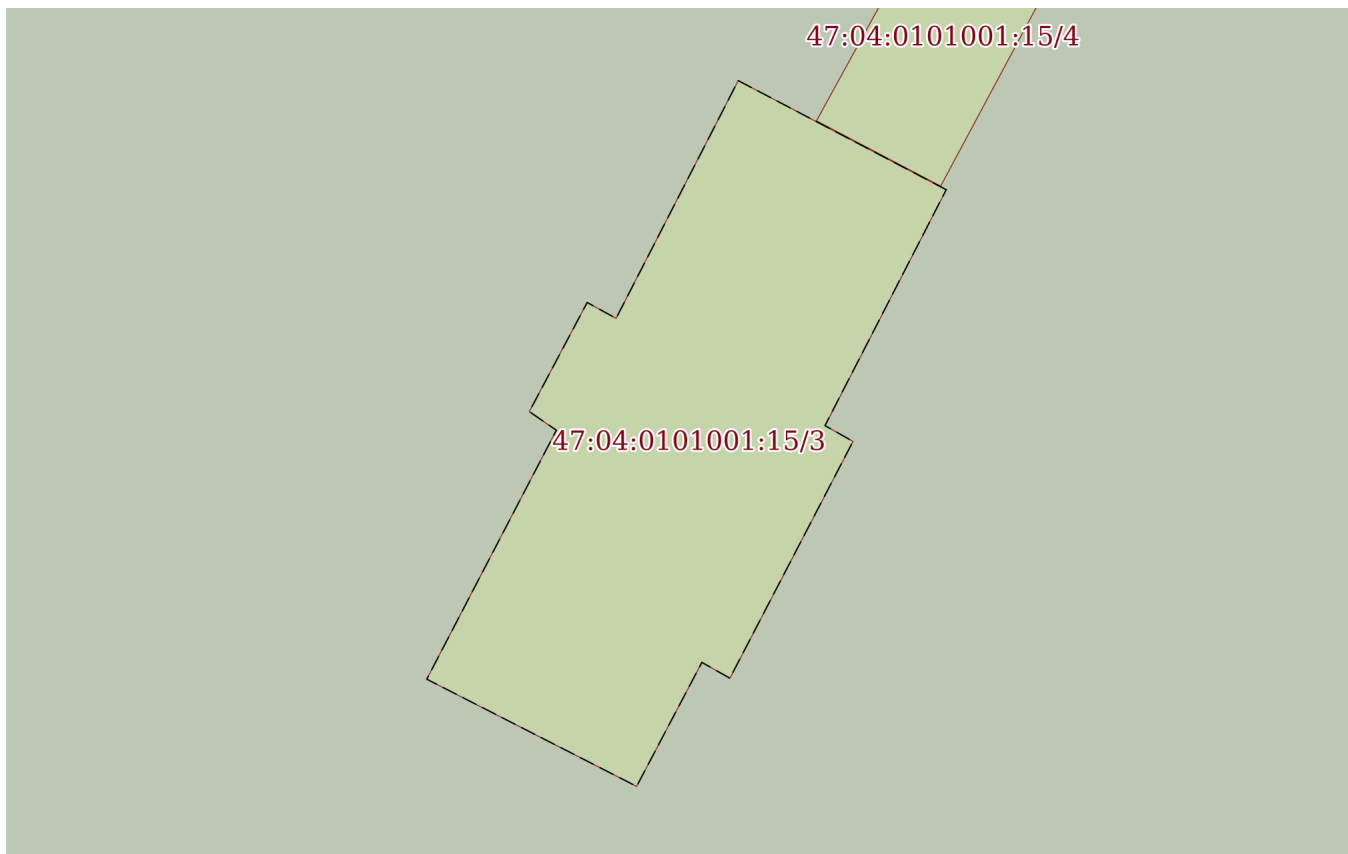
18.04.2023г. № КУВИ-001/2023-91171577

Кадастровый номер:

47:04:0101001:15

План (чертеж, схема) части земельного участка

Учетный номер части: 47:04:0101001:15/3



Масштаб 1:400

Условные обозначения:

полное наименование должности

подпись

инициалы, фамилия

М.П.

Земельный участок

вид объекта недвижимости

Лист № 4 раздела 4

Всего листов раздела 4: 49

Всего разделов: 8

Всего листов выписки: 113

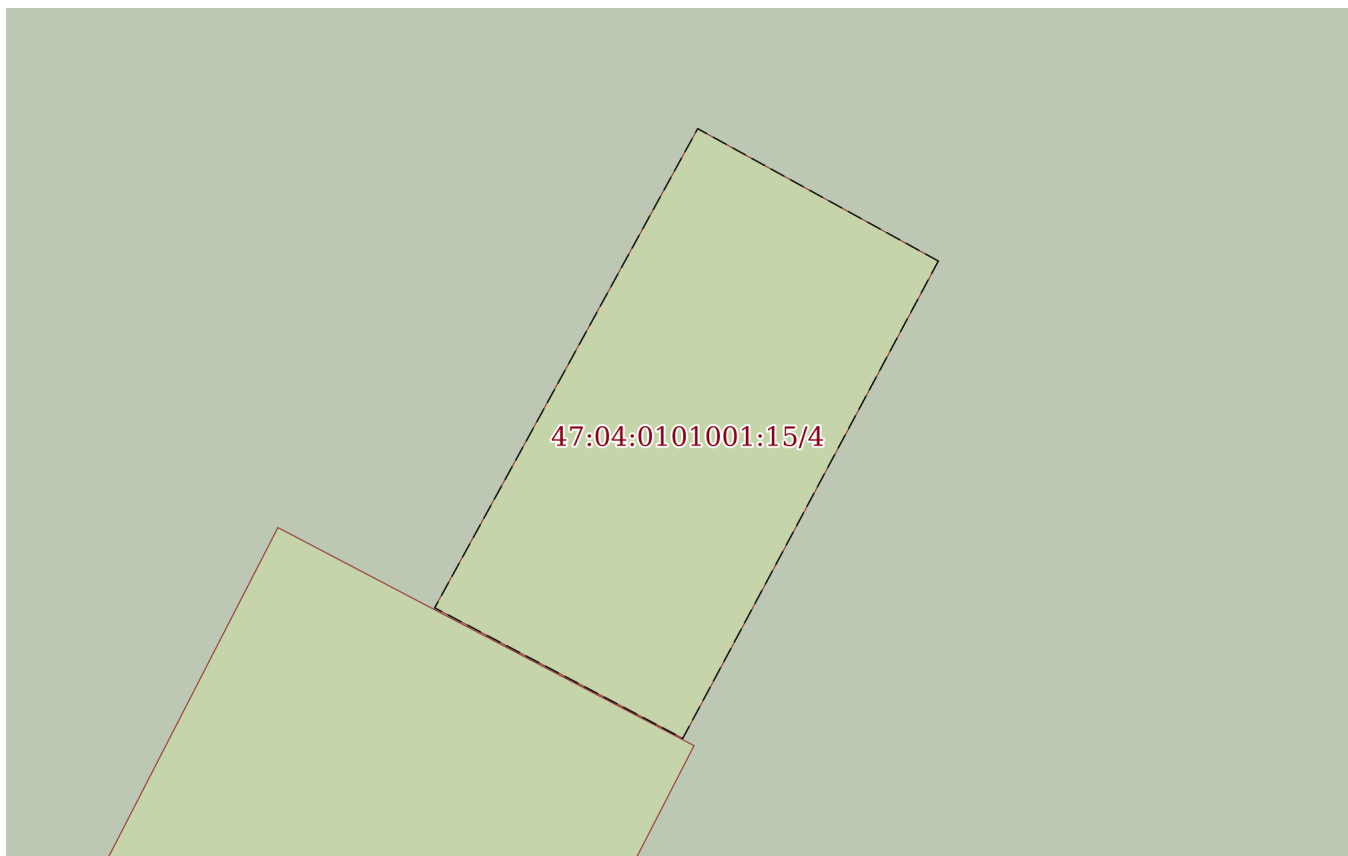
18.04.2023г. № КУВИ-001/2023-91171577

Кадастровый номер:

47:04:0101001:15

План (чертеж, схема) части земельного участка

Учетный номер части: 47:04:0101001:15/4



Масштаб 1:200

Условные обозначения:

полное наименование должности

подпись

инициалы, фамилия

М.П.

Земельный участок

вид объекта недвижимости

Лист № 5 раздела 4

Всего листов раздела 4: 49

Всего разделов: 8

Всего листов выписки: 113

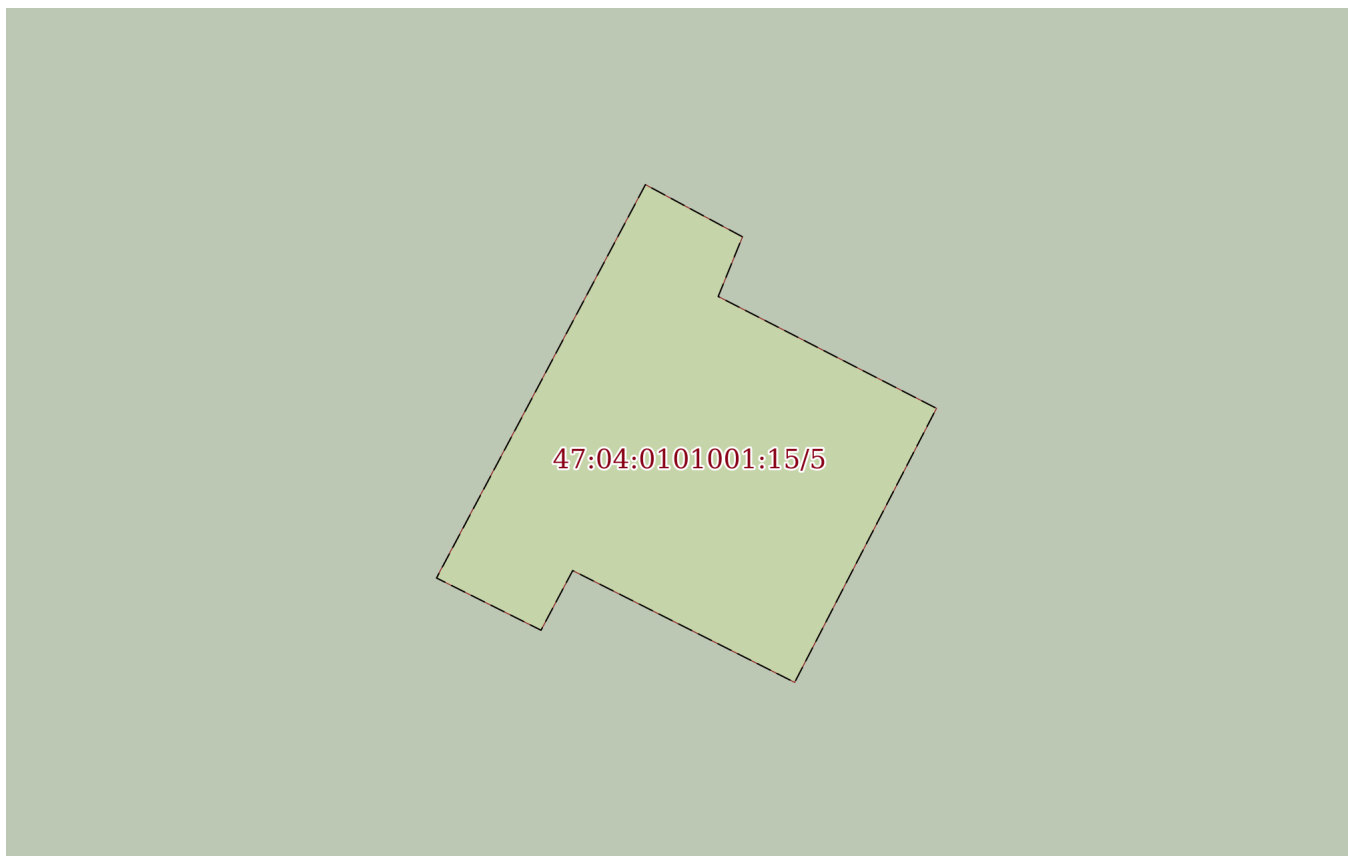
18.04.2023г. № КУВИ-001/2023-91171577

Кадастровый номер:

47:04:0101001:15

План (чертеж, схема) части земельного участка

Учетный номер части: 47:04:0101001:15/5



Масштаб 1:200

Условные обозначения:

полное наименование должности

подпись

инициалы, фамилия

М.П.

Земельный участок

вид объекта недвижимости

Лист № 6 раздела 4

Всего листов раздела 4: 49

Всего разделов: 8

Всего листов выписки: 113

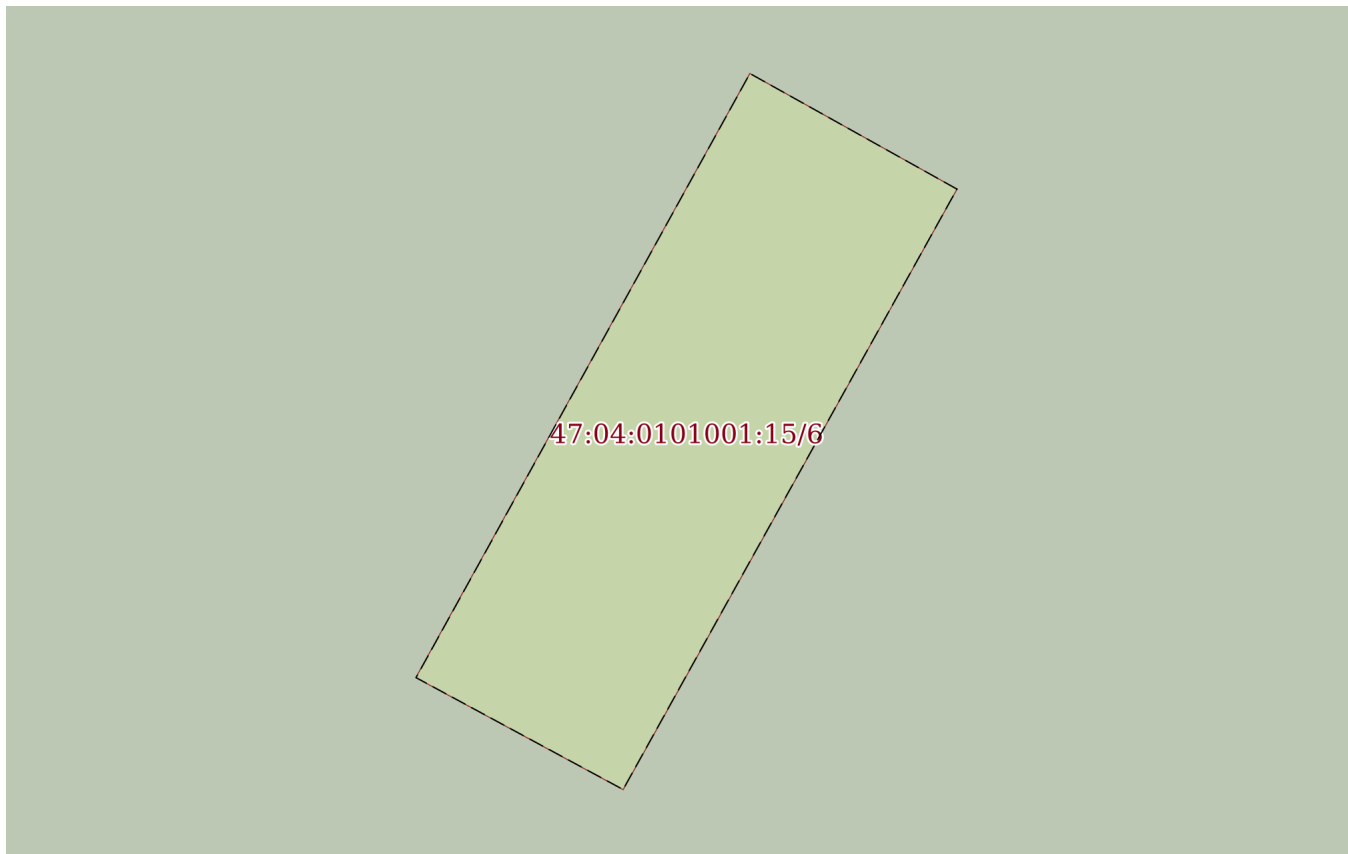
18.04.2023г. № КУВИ-001/2023-91171577

Кадастровый номер:

47:04:0101001:15

План (чертеж, схема) части земельного участка

Учетный номер части: 47:04:0101001:15/6



Масштаб 1:200

Условные обозначения:

полное наименование должности

подпись

инициалы, фамилия

М.П.

Земельный участок

вид объекта недвижимости

Лист № 7 раздела 4

Всего листов раздела 4: 49

Всего разделов: 8

Всего листов выписки: 113

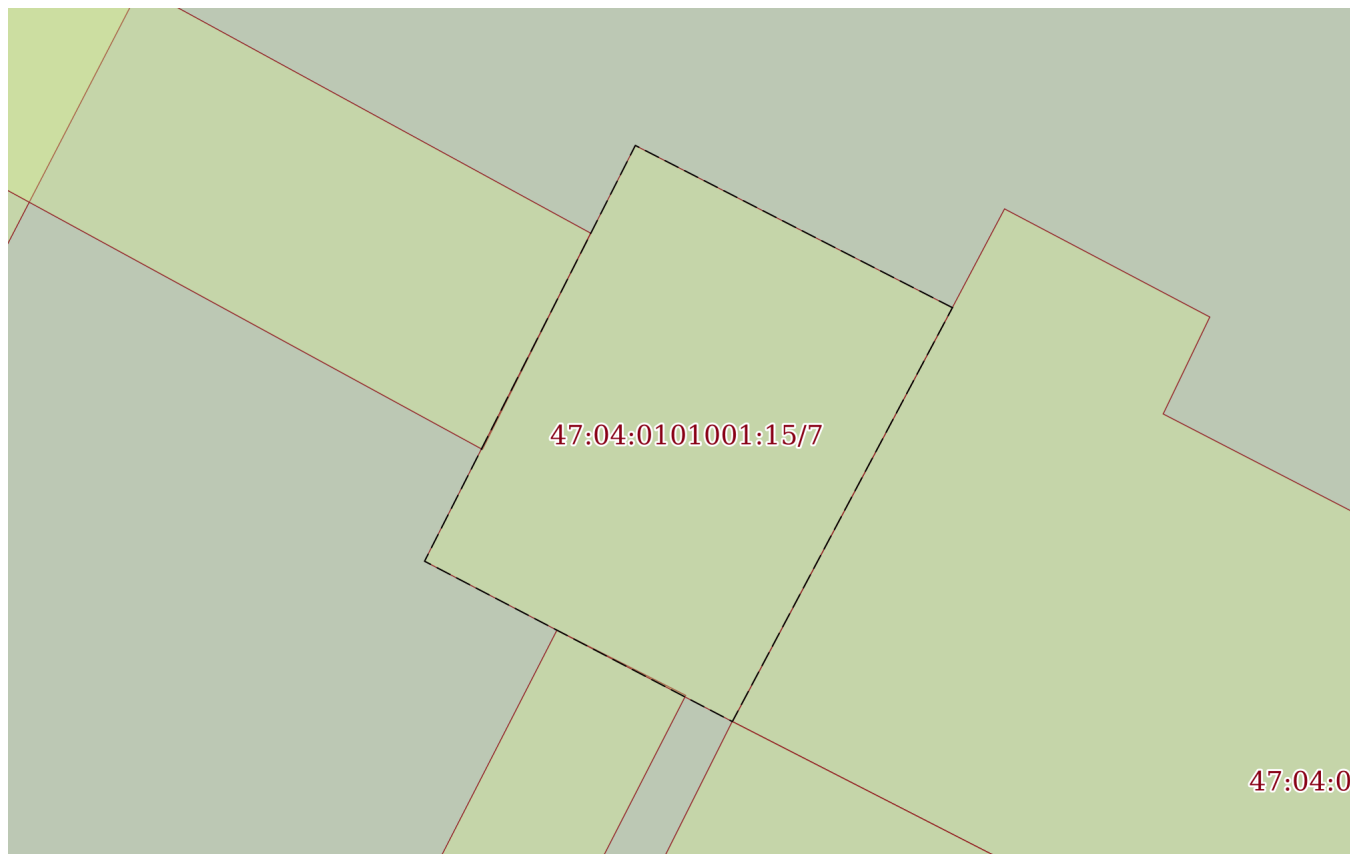
18.04.2023г. № КУВИ-001/2023-91171577

Кадастровый номер:

47:04:0101001:15

План (чертеж, схема) части земельного участка

Учетный номер части: 47:04:0101001:15/7



47:04:01

Масштаб 1:200

Условные обозначения:

полное наименование должности

подпись

инициалы, фамилия

М.П.

Земельный участок

вид объекта недвижимости

Лист № 8 раздела 4

Всего листов раздела 4: 49

Всего разделов: 8

Всего листов выписки: 113

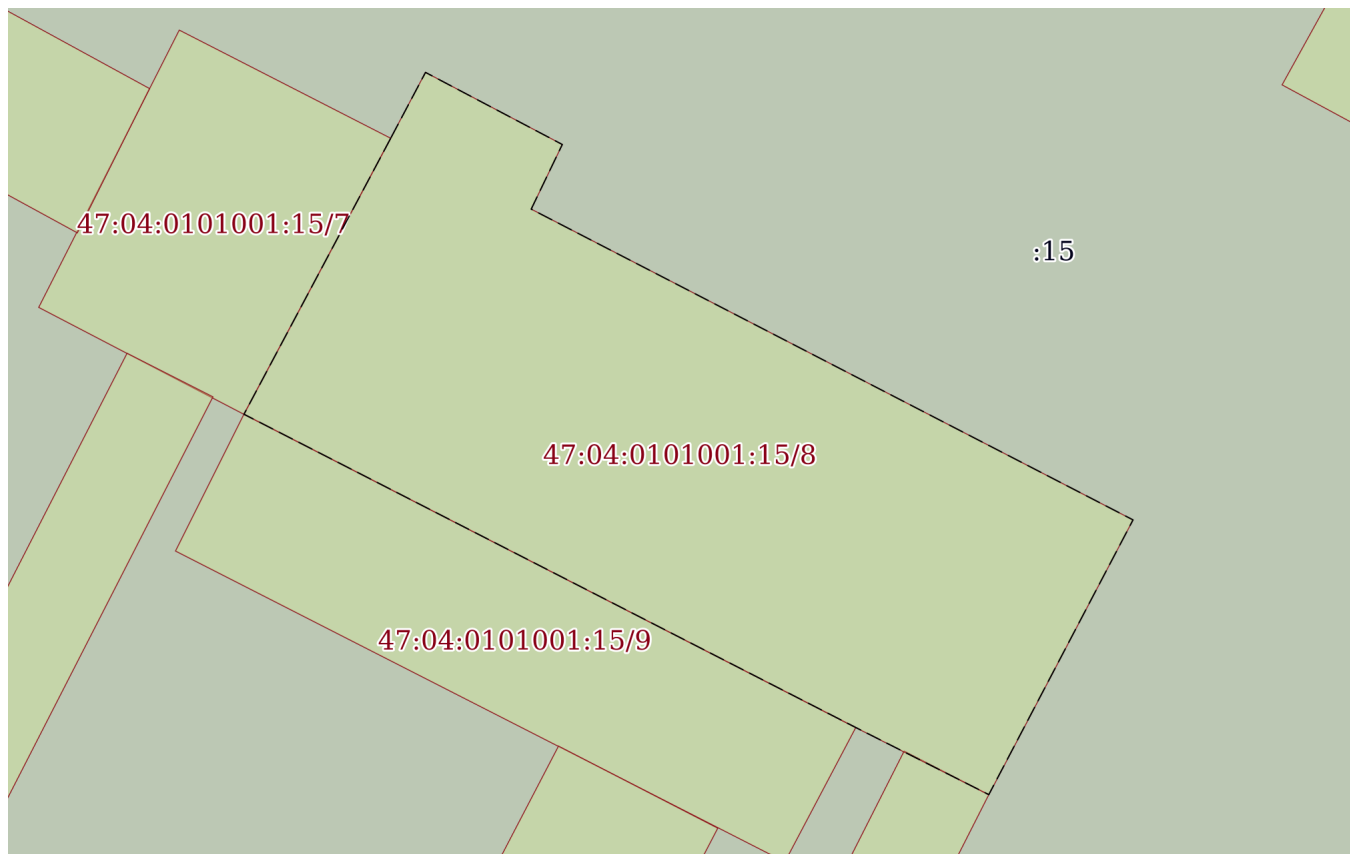
18.04.2023г. № КУВИ-001/2023-91171577

Кадастровый номер:

47:04:0101001:15

План (чертеж, схема) части земельного участка

Учетный номер части: 47:04:0101001:15/8



Масштаб 1:300

Условные обозначения:

полное наименование должности

подпись

инициалы, фамилия

М.П.

Земельный участок

вид объекта недвижимости

Лист № 9 раздела 4

Всего листов раздела 4: 49

Всего разделов: 8

Всего листов выписки: 113

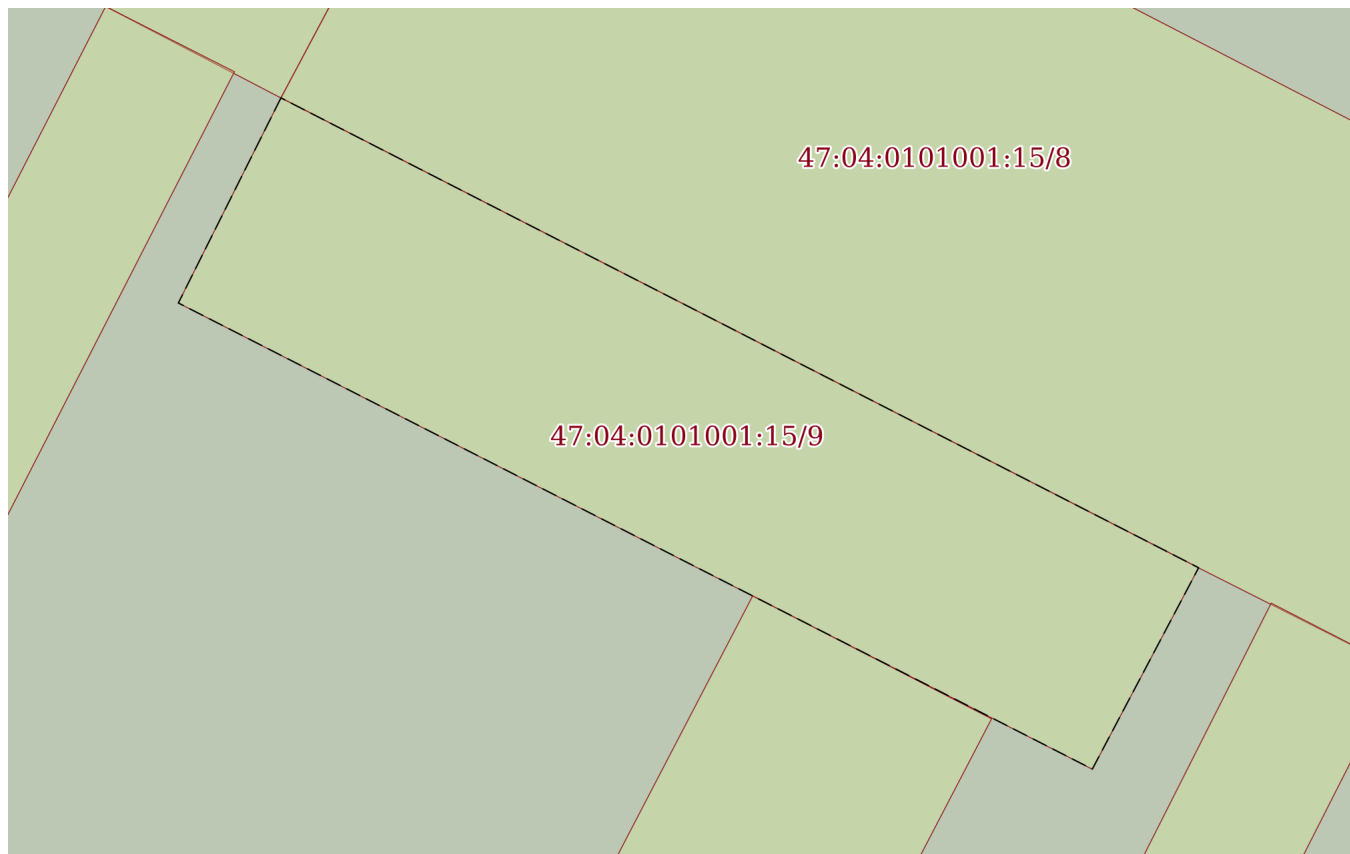
18.04.2023г. № КУВИ-001/2023-91171577

Кадастровый номер:

47:04:0101001:15

План (чертеж, схема) части земельного участка

Учетный номер части: 47:04:0101001:15/9



Масштаб 1:200

Условные обозначения:

полное наименование должности

подпись

инициалы, фамилия

М.П.

Земельный участок

вид объекта недвижимости

Лист № 10 раздела 4

Всего листов раздела 4: 49

Всего разделов: 8

Всего листов выписки: 113

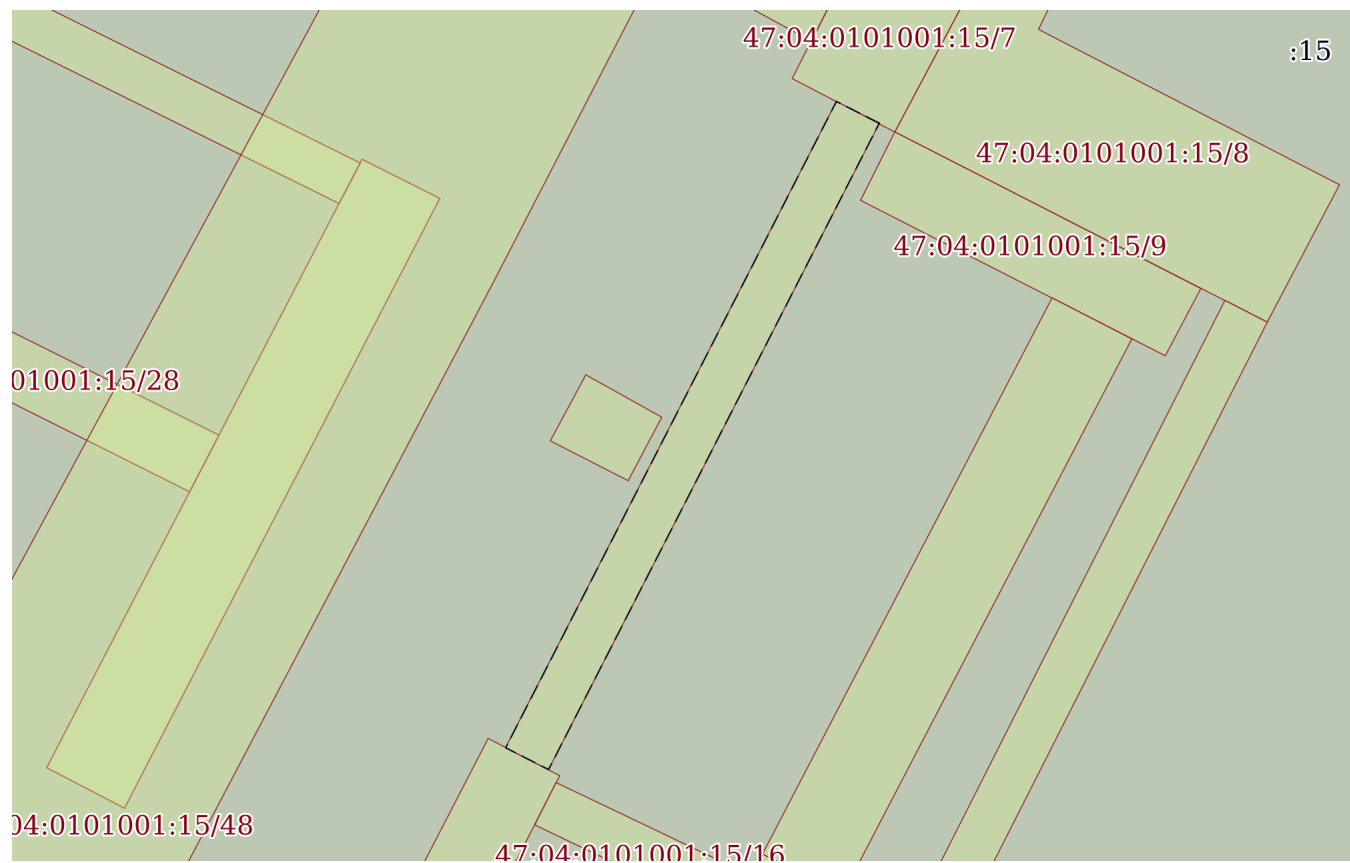
18.04.2023г. № КУВИ-001/2023-91171577

Кадастровый номер:

47:04:0101001:15

План (чертеж, схема) части земельного участка

Учетный номер части: 47:04:0101001:15/10



Масштаб 1:600

Условные обозначения:

полное наименование должности

подпись

инициалы, фамилия

М.П.

Земельный участок

вид объекта недвижимости

Лист № 11 раздела 4

Всего листов раздела 4: 49

Всего разделов: 8

Всего листов выписки: 113

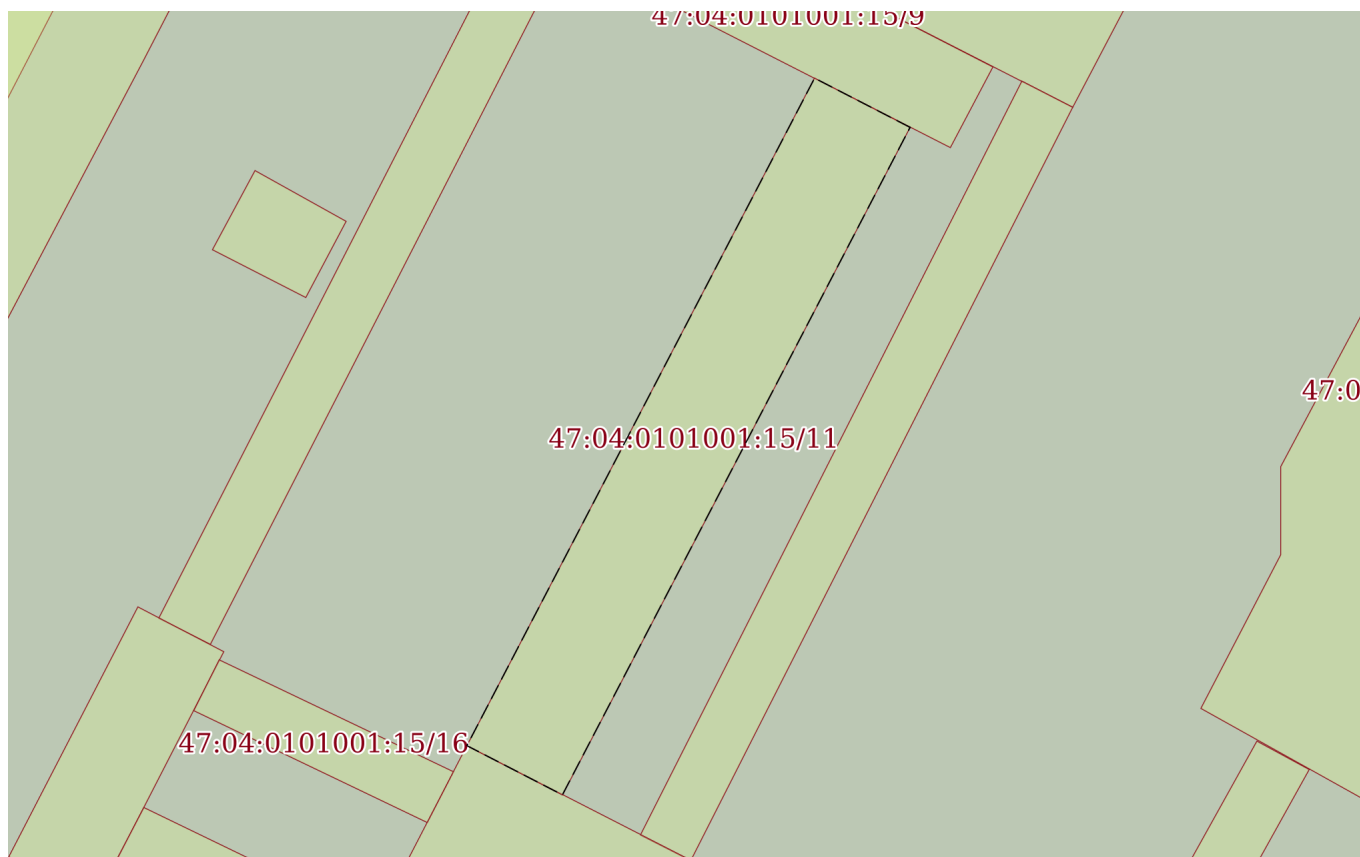
18.04.2023г. № КУВИ-001/2023-91171577

Кадастровый номер:

47:04:0101001:15

План (чертеж, схема) части земельного участка

Учетный номер части: 47:04:0101001:15/11



Масштаб 1:500

Условные обозначения:

полное наименование должности

подпись

инициалы, фамилия

М.П.

Земельный участок

вид объекта недвижимости

Лист № 12 раздела 4

Всего листов раздела 4: 49

Всего разделов: 8

Всего листов выписки: 113

18.04.2023г. № КУВИ-001/2023-91171577

Кадастровый номер:

47:04:0101001:15

План (чертеж, схема) части земельного участка

Учетный номер части: 47:04:0101001:15/12



Масштаб 1:600

Условные обозначения:

полное наименование должности

подпись

инициалы, фамилия

М.П.

Земельный участок

вид объекта недвижимости

Лист № 13 раздела 4

Всего листов раздела 4: 49

Всего разделов: 8

Всего листов выписки: 113

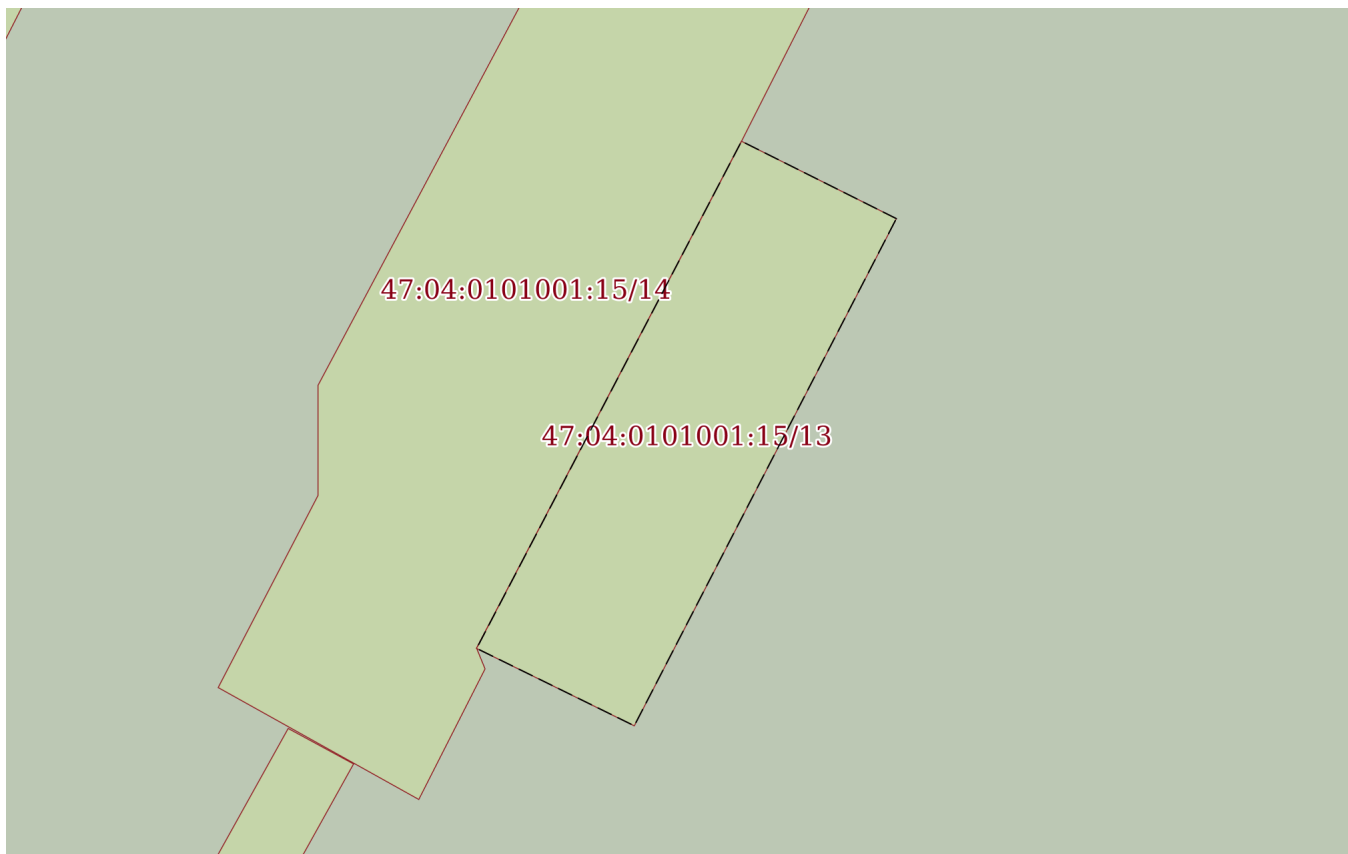
18.04.2023г. № КУВИ-001/2023-91171577

Кадастровый номер:

47:04:0101001:15

План (чертеж, схема) части земельного участка

Учетный номер части: 47:04:0101001:15/13



Масштаб 1:400

Условные обозначения:

полное наименование должности

подпись

инициалы, фамилия

М.П.

Земельный участок

вид объекта недвижимости

Лист № 14 раздела 4

Всего листов раздела 4: 49

Всего разделов: 8

Всего листов выписки: 113

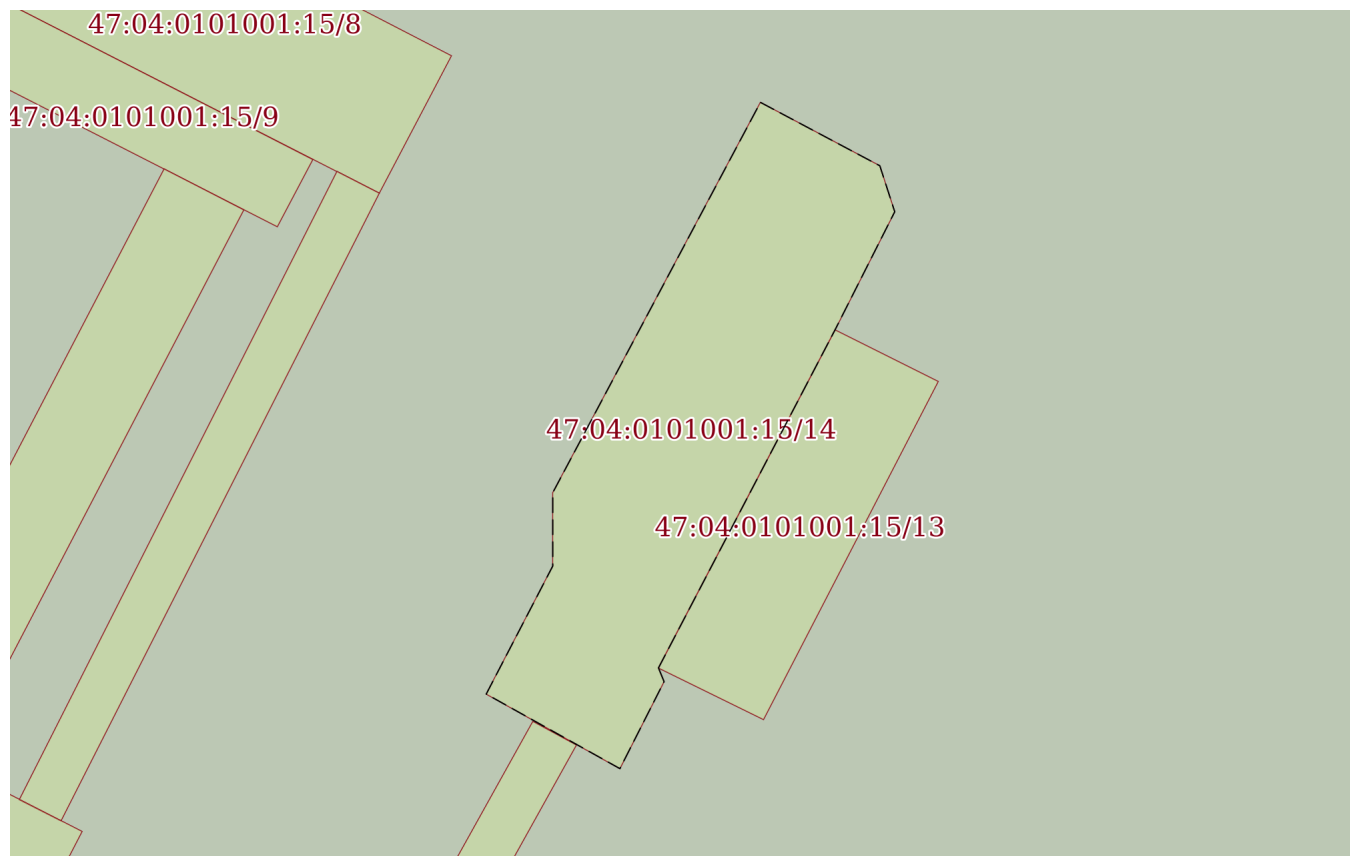
18.04.2023г. № КУВИ-001/2023-91171577

Кадастровый номер:

47:04:0101001:15

План (чертеж, схема) части земельного участка

Учетный номер части: 47:04:0101001:15/14



Масштаб 1:600

Условные обозначения:

полное наименование должности

подпись

инициалы, фамилия

М.П.

Земельный участок

вид объекта недвижимости

Лист № 15 раздела 4

Всего листов раздела 4: 49

Всего разделов: 8

Всего листов выписки: 113

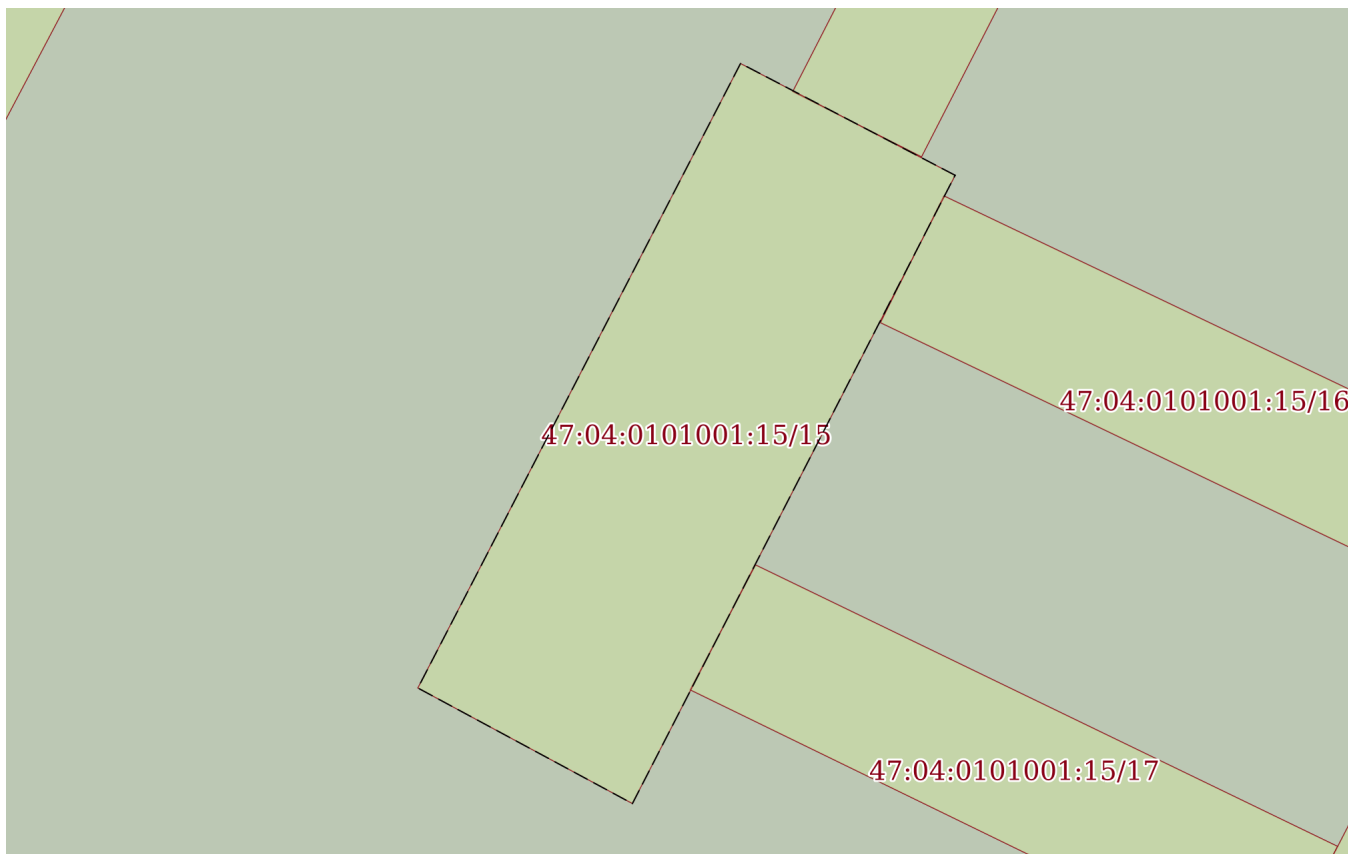
18.04.2023г. № КУВИ-001/2023-91171577

Кадастровый номер:

47:04:0101001:15

План (чертеж, схема) части земельного участка

Учетный номер части: 47:04:0101001:15/15



Масштаб 1:200

Условные обозначения:

полное наименование должности

подпись

инициалы, фамилия

М.П.

Земельный участок

вид объекта недвижимости

Лист № 16 раздела 4

Всего листов раздела 4: 49

Всего разделов: 8

Всего листов выписки: 113

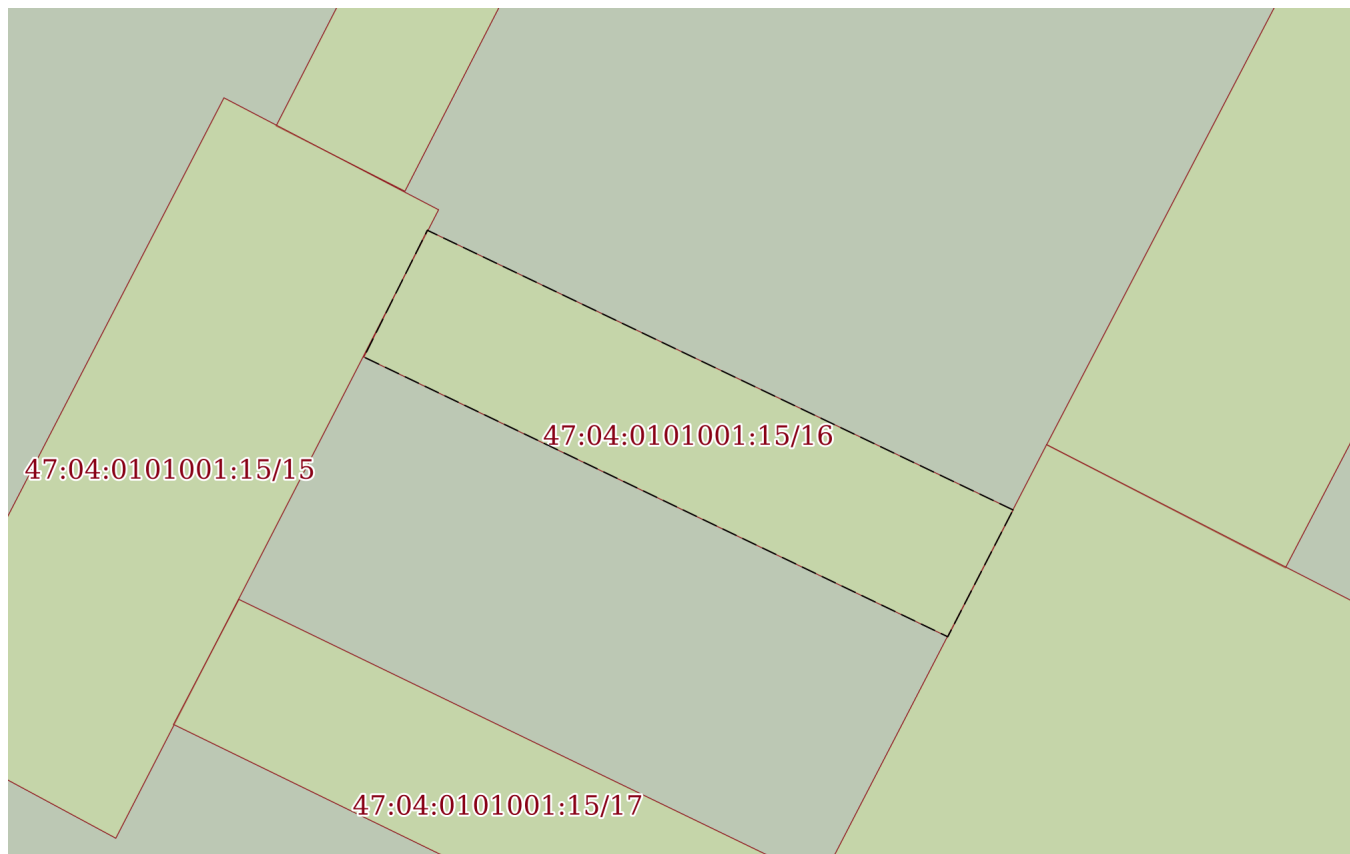
18.04.2023г. № КУВИ-001/2023-91171577

Кадастровый номер:

47:04:0101001:15

План (чертеж, схема) части земельного участка

Учетный номер части: 47:04:0101001:15/16



Масштаб 1:200

Условные обозначения:

полное наименование должности

подпись

инициалы, фамилия

М.П.

Земельный участок

вид объекта недвижимости

Лист № 17 раздела 4

Всего листов раздела 4: 49

Всего разделов: 8

Всего листов выписки: 113

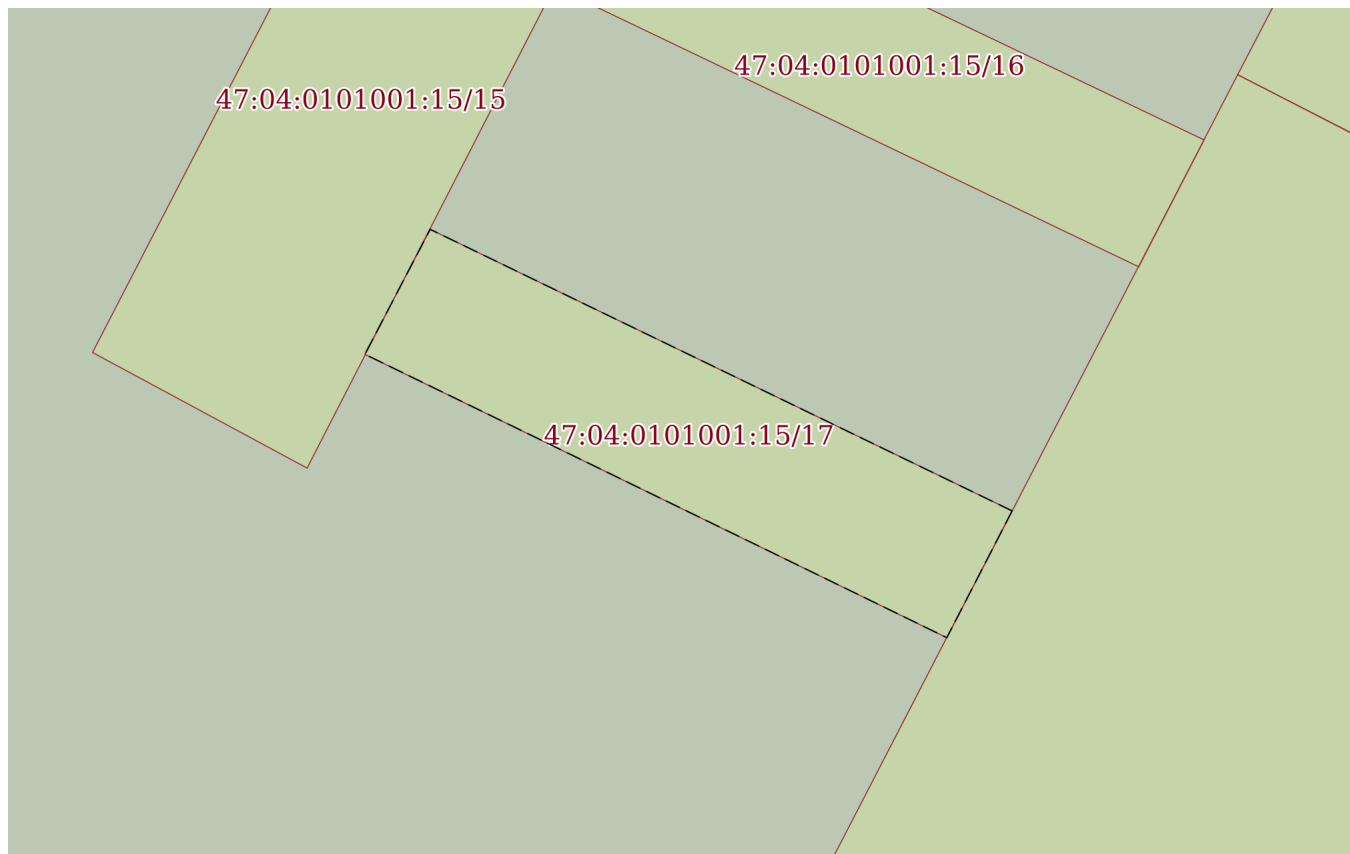
18.04.2023г. № КУВИ-001/2023-91171577

Кадастровый номер:

47:04:0101001:15

План (чертеж, схема) части земельного участка

Учетный номер части: 47:04:0101001:15/17



Масштаб 1:200

Условные обозначения:

полное наименование должности

подпись

инициалы, фамилия

М.П.

Земельный участок

вид объекта недвижимости

Лист № 18 раздела 4

Всего листов раздела 4: 49

Всего разделов: 8

Всего листов выписки: 113

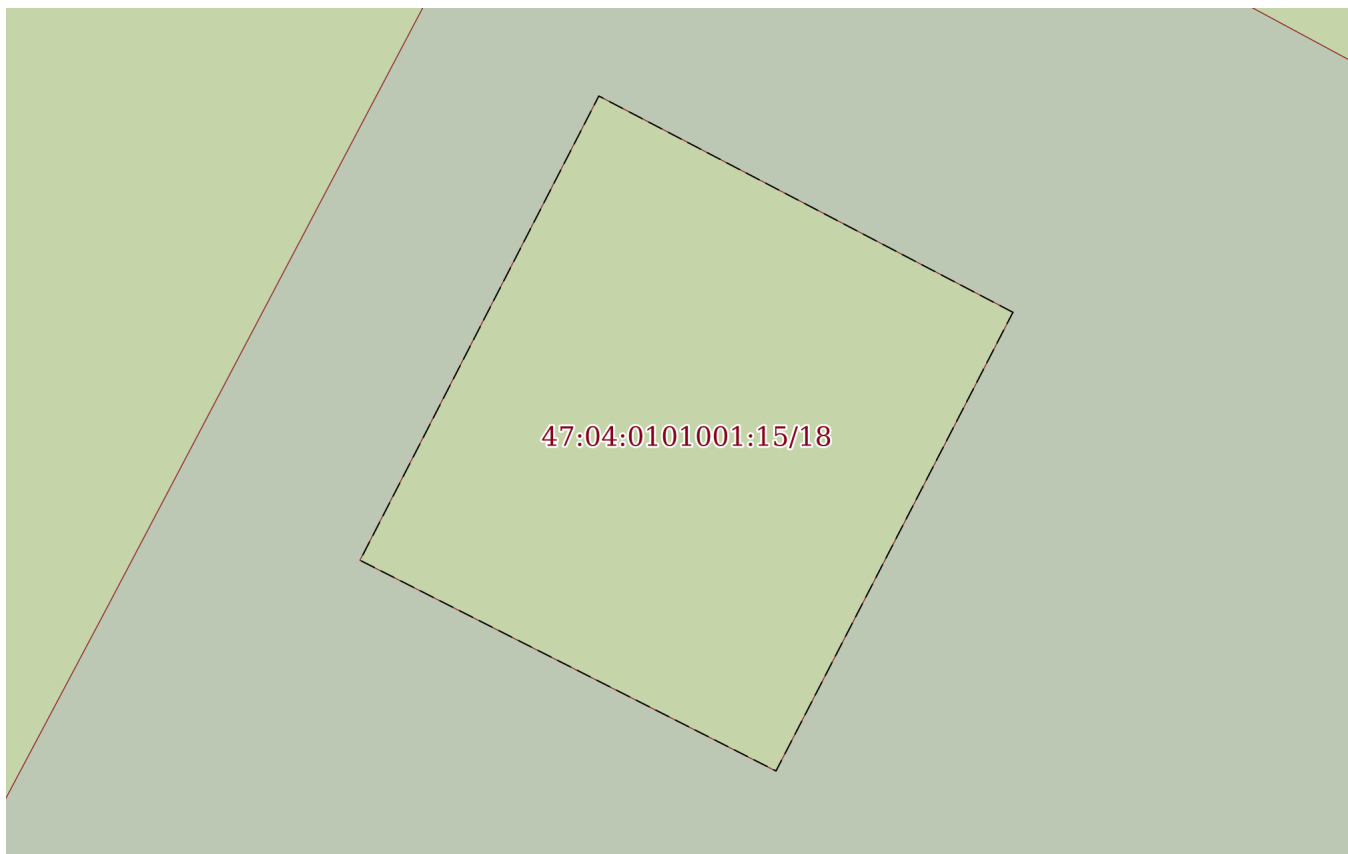
18.04.2023г. № КУВИ-001/2023-91171577

Кадастровый номер:

47:04:0101001:15

План (чертеж, схема) части земельного участка

Учетный номер части: 47:04:0101001:15/18



Масштаб 1:200

Условные обозначения:

полное наименование должности

подпись

инициалы, фамилия

М.П.

Земельный участок

вид объекта недвижимости

Лист № 19 раздела 4

Всего листов раздела 4: 49

Всего разделов: 8

Всего листов выписки: 113

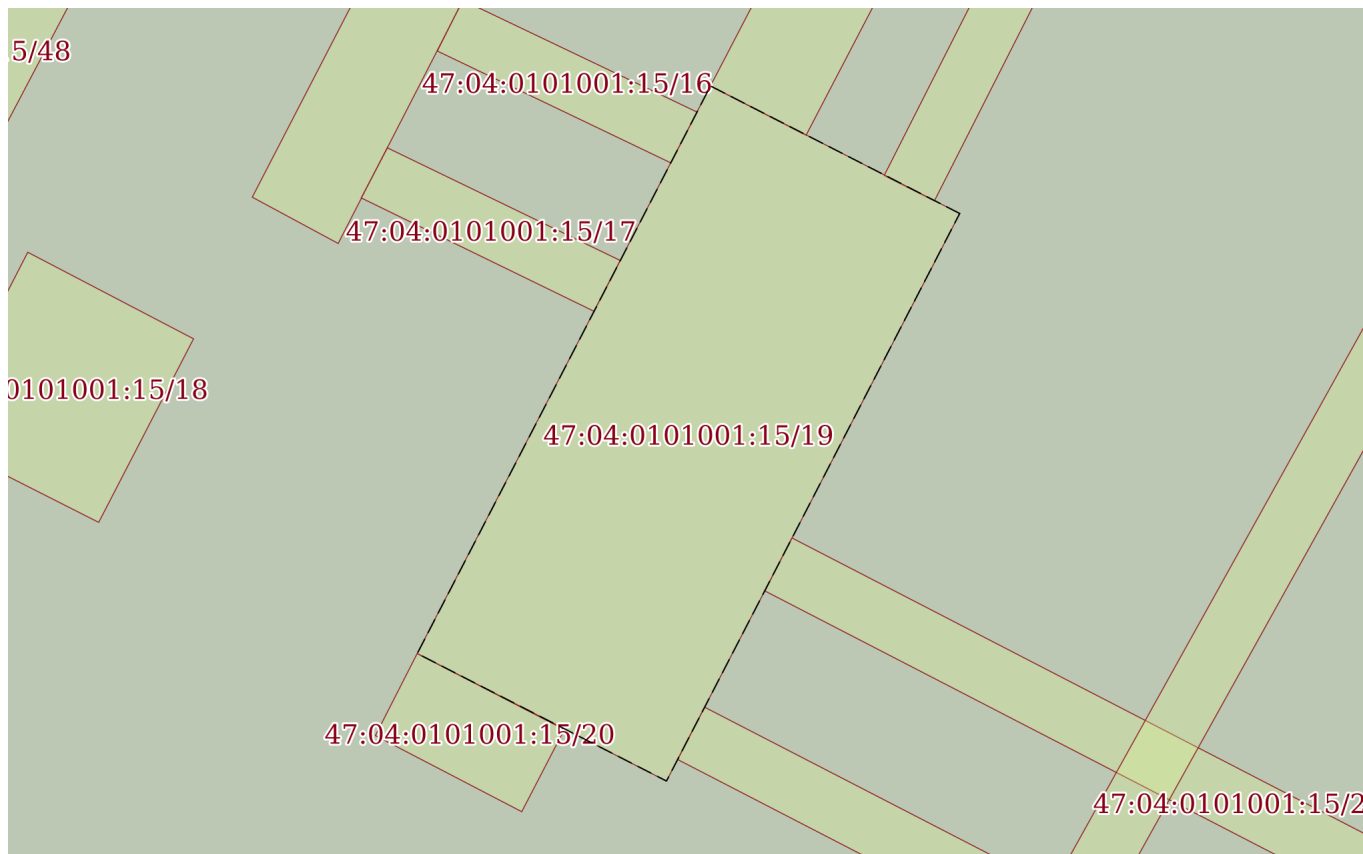
18.04.2023г. № КУВИ-001/2023-91171577

Кадастровый номер:

47:04:0101001:15

План (чертеж, схема) части земельного участка

Учетный номер части: 47:04:0101001:15/19



Масштаб 1:500

Условные обозначения:

полное наименование должности

подпись

инициалы, фамилия

М.П.

Земельный участок

вид объекта недвижимости

Лист № 20 раздела 4

Всего листов раздела 4: 49

Всего разделов: 8

Всего листов выписки: 113

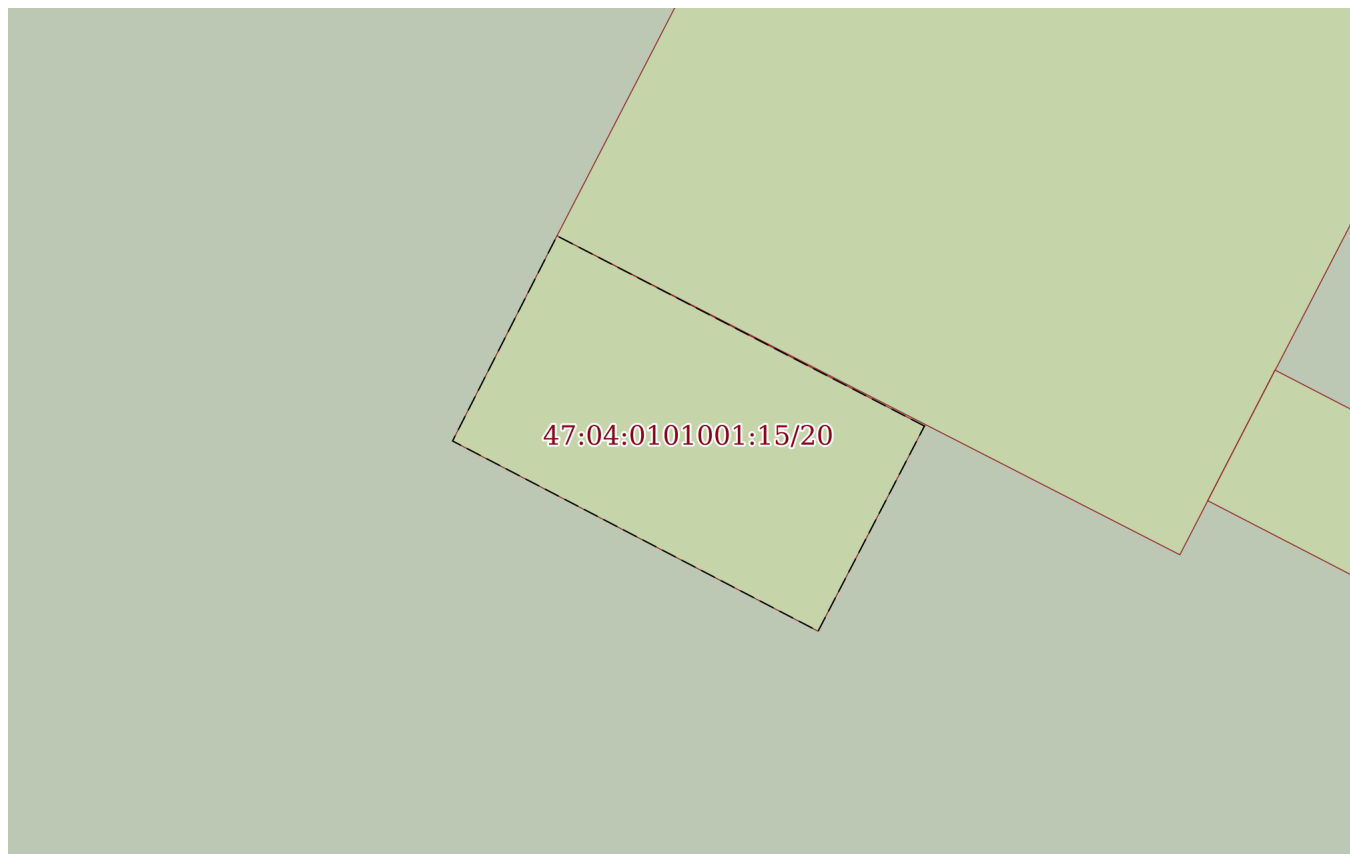
18.04.2023г. № КУВИ-001/2023-91171577

Кадастровый номер:

47:04:0101001:15

План (чертеж, схема) части земельного участка

Учетный номер части: 47:04:0101001:15/20



Масштаб 1:200

Условные обозначения:

полное наименование должности

подпись

инициалы, фамилия

М.П.

Земельный участок

вид объекта недвижимости

Лист № 21 раздела 4

Всего листов раздела 4: 49

Всего разделов: 8

Всего листов выписки: 113

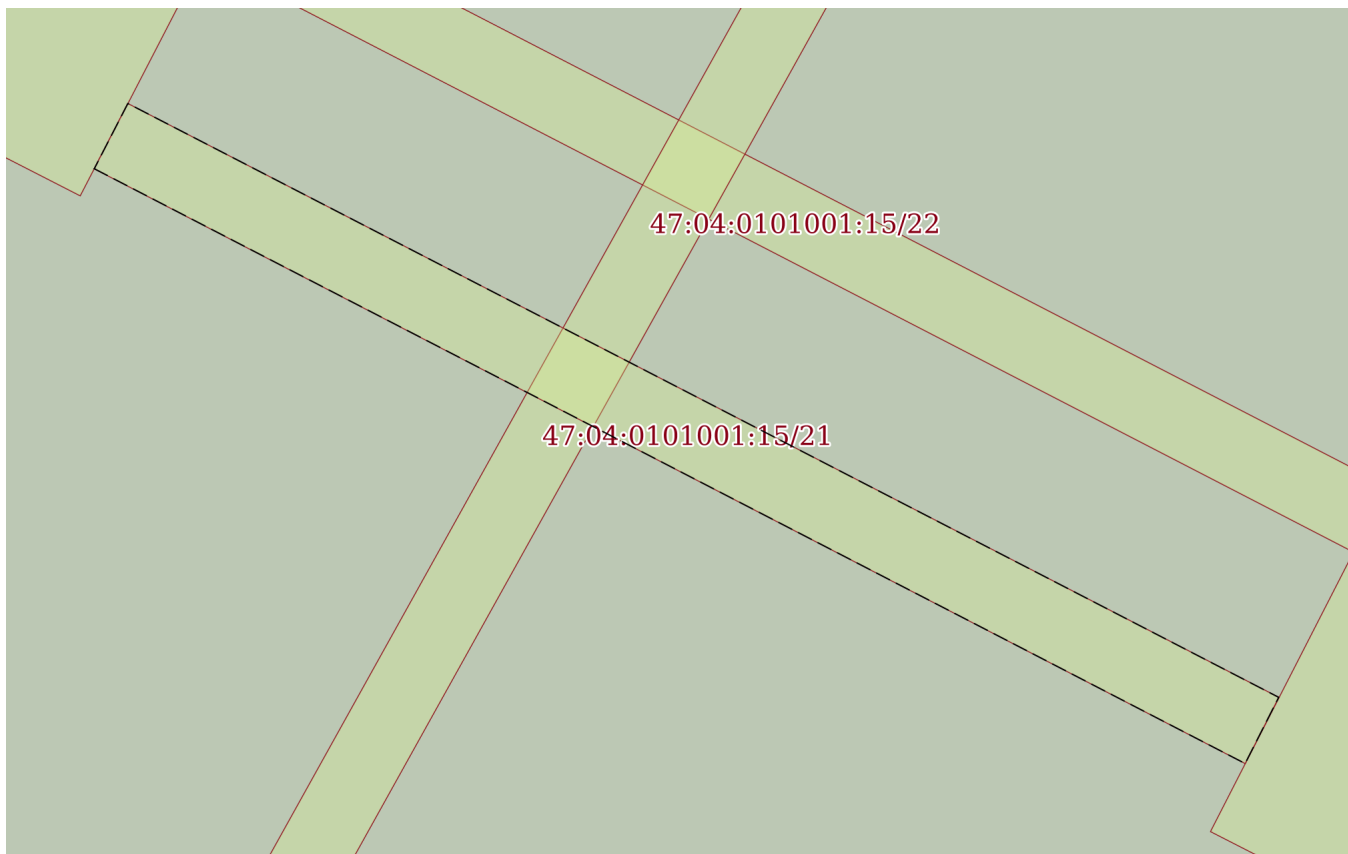
18.04.2023г. № КУВИ-001/2023-91171577

Кадастровый номер:

47:04:0101001:15

План (чертеж, схема) части земельного участка

Учетный номер части: 47:04:0101001:15/21



Масштаб 1:400

Условные обозначения:

полное наименование должности

подпись

инициалы, фамилия

М.П.

Земельный участок

вид объекта недвижимости

Лист № 22 раздела 4

Всего листов раздела 4: 49

Всего разделов: 8

Всего листов выписки: 113

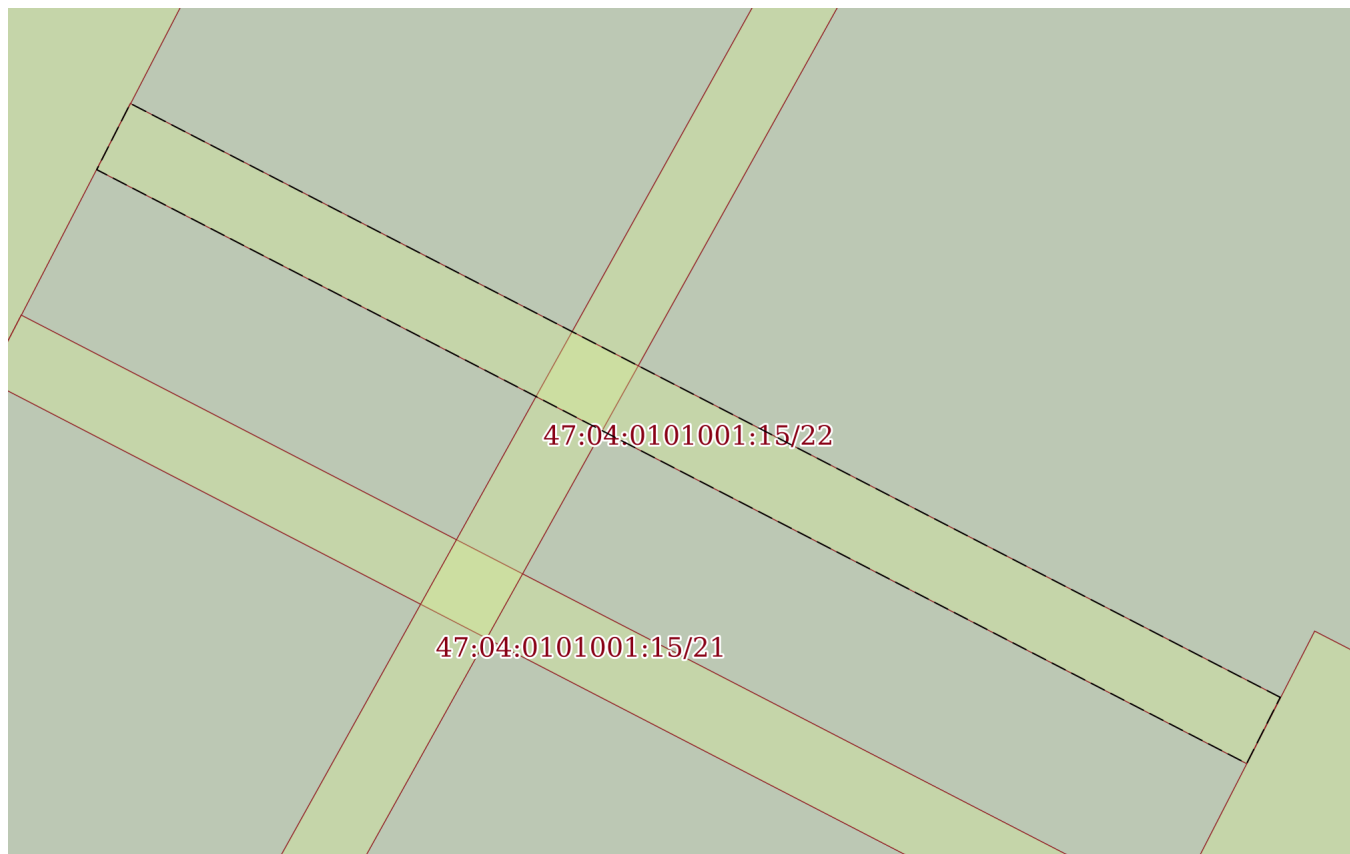
18.04.2023г. № КУВИ-001/2023-91171577

Кадастровый номер:

47:04:0101001:15

План (чертеж, схема) части земельного участка

Учетный номер части: 47:04:0101001:15/22



Масштаб 1:400

Условные обозначения:

полное наименование должности

подпись

инициалы, фамилия

М.П.

Земельный участок

вид объекта недвижимости

Лист № 23 раздела 4

Всего листов раздела 4: 49

Всего разделов: 8

Всего листов выписки: 113

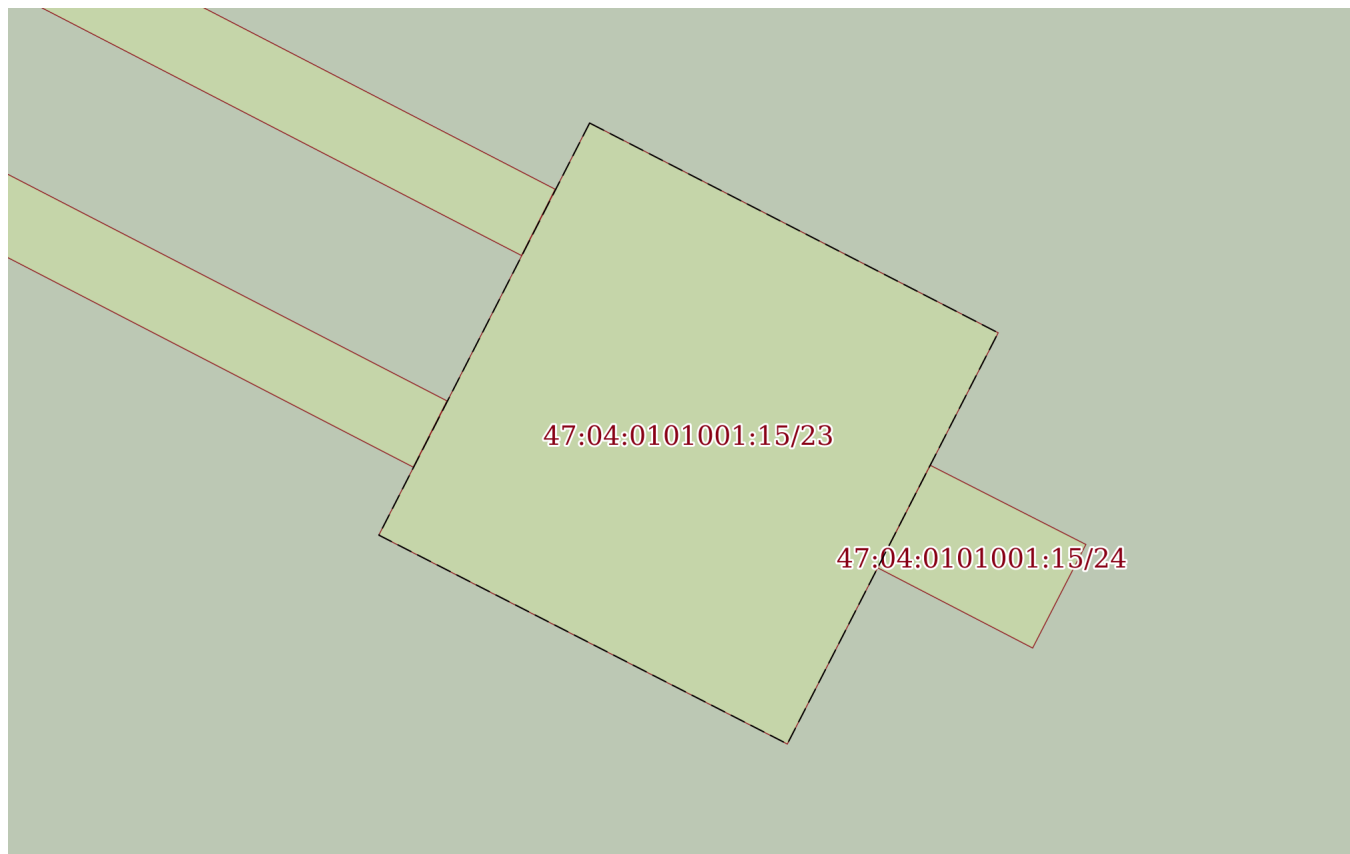
18.04.2023г. № КУВИ-001/2023-91171577

Кадастровый номер:

47:04:0101001:15

План (чертеж, схема) части земельного участка

Учетный номер части: 47:04:0101001:15/23



Масштаб 1:400

Условные обозначения:

полное наименование должности

подпись

инициалы, фамилия

М.П.

Земельный участок

вид объекта недвижимости

Лист № 24 раздела 4

Всего листов раздела 4: 49

Всего разделов: 8

Всего листов выписки: 113

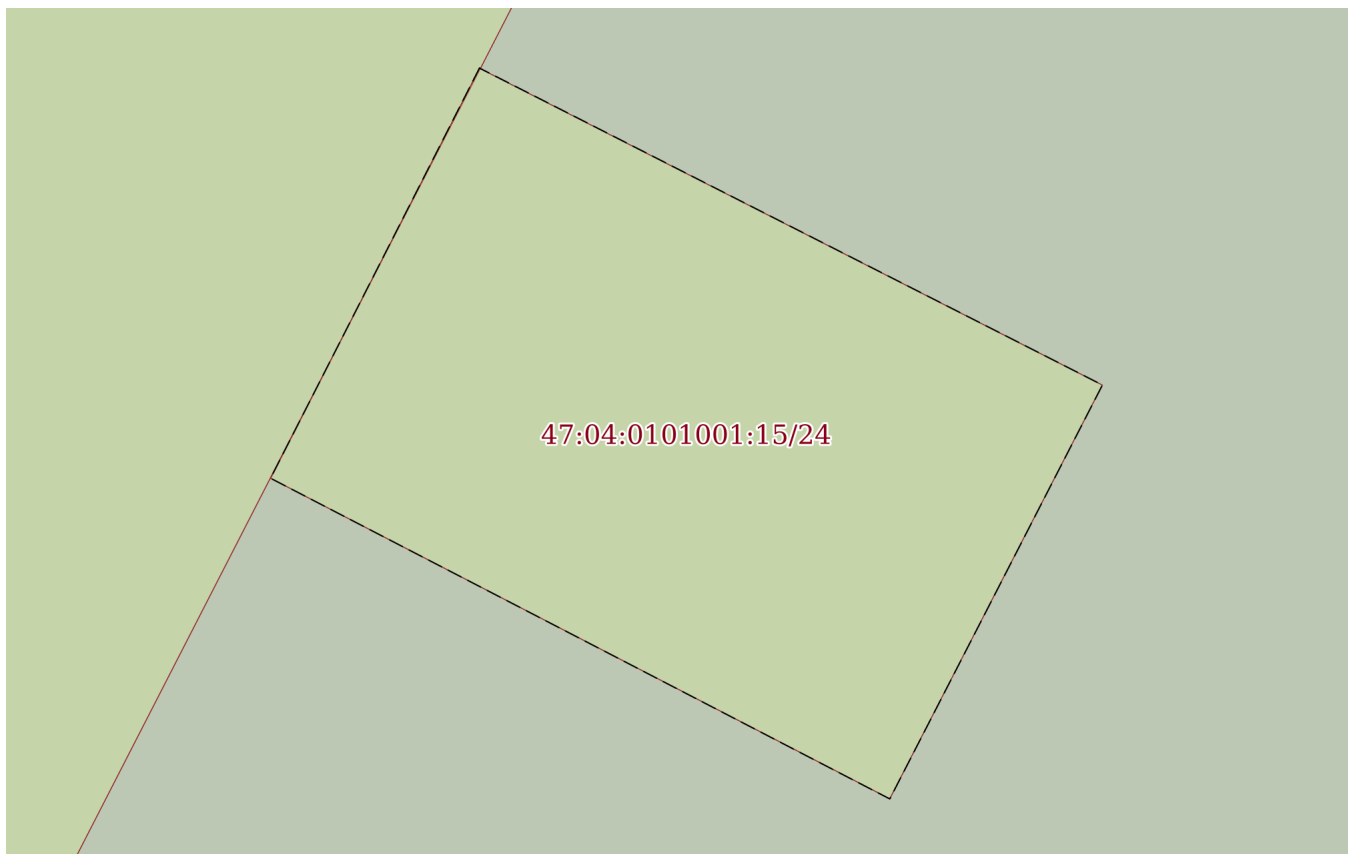
18.04.2023г. № КУВИ-001/2023-91171577

Кадастровый номер:

47:04:0101001:15

План (чертеж, схема) части земельного участка

Учетный номер части: 47:04:0101001:15/24



Масштаб 1:100

Условные обозначения:

полное наименование должности

подпись

инициалы, фамилия

М.П.

Земельный участок

вид объекта недвижимости

Лист № 25 раздела 4

Всего листов раздела 4: 49

Всего разделов: 8

Всего листов выписки: 113

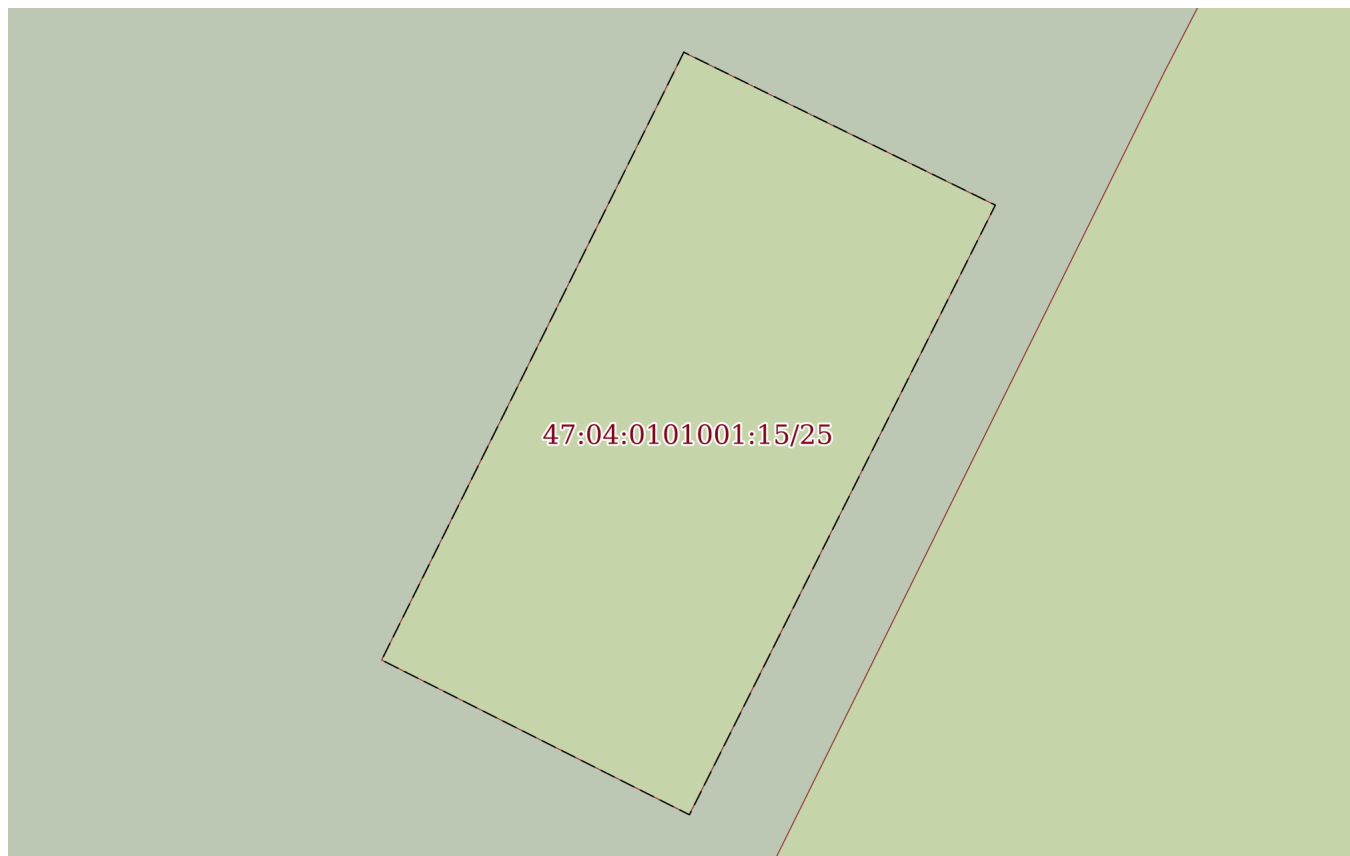
18.04.2023г. № КУВИ-001/2023-91171577

Кадастровый номер:

47:04:0101001:15

План (чертеж, схема) части земельного участка

Учетный номер части: 47:04:0101001:15/25



Масштаб 1:200

Условные обозначения:

полное наименование должности

подпись

инициалы, фамилия

М.П.

Земельный участок

вид объекта недвижимости

Лист № 26 раздела 4

Всего листов раздела 4: 49

Всего разделов: 8

Всего листов выписки: 113

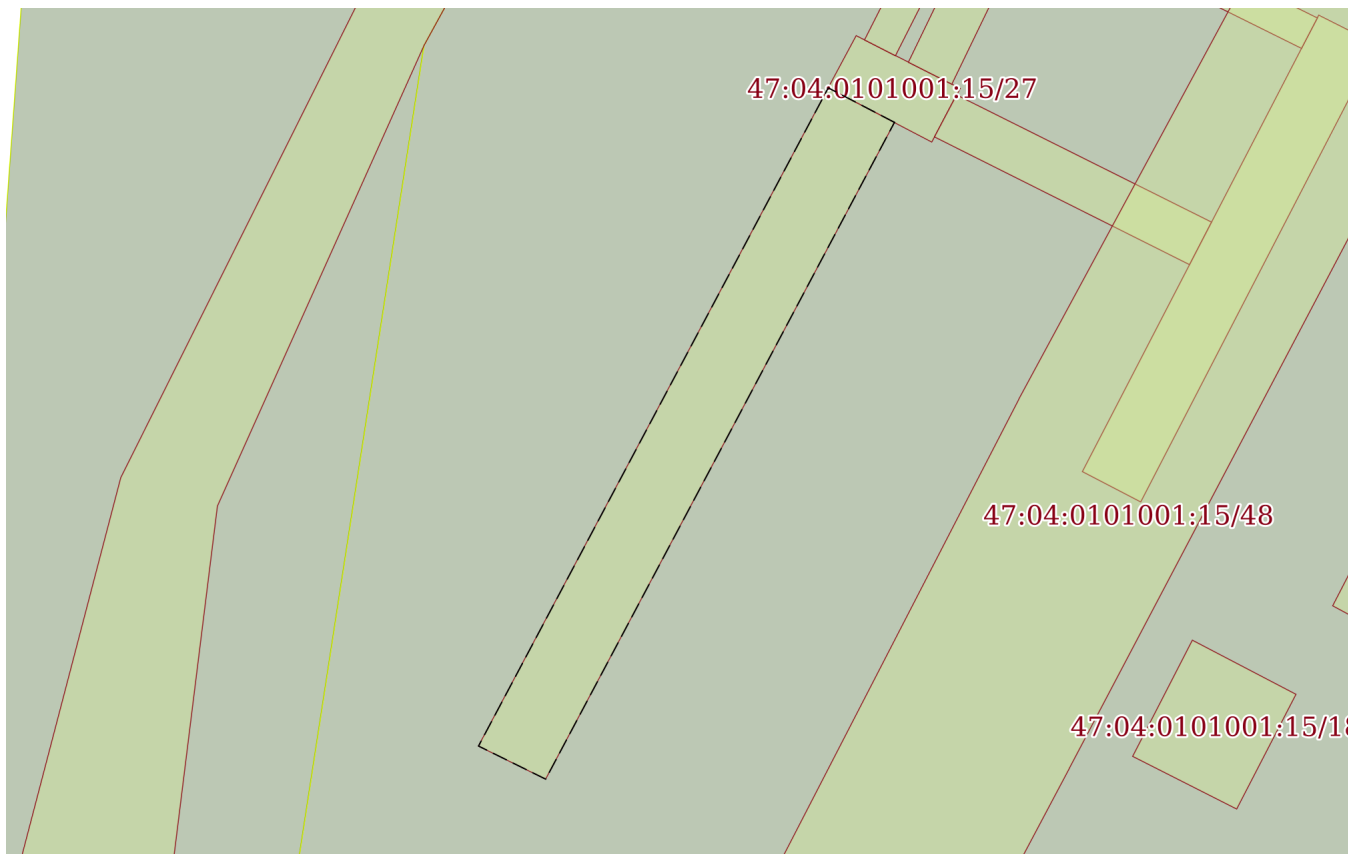
18.04.2023г. № КУВИ-001/2023-91171577

Кадастровый номер:

47:04:0101001:15

План (чертеж, схема) части земельного участка

Учетный номер части: 47:04:0101001:15/26



Масштаб 1:800

Условные обозначения:

полное наименование должности

подпись

инициалы, фамилия

М.П.

Земельный участок

вид объекта недвижимости

Лист № 27 раздела 4

Всего листов раздела 4: 49

Всего разделов: 8

Всего листов выписки: 113

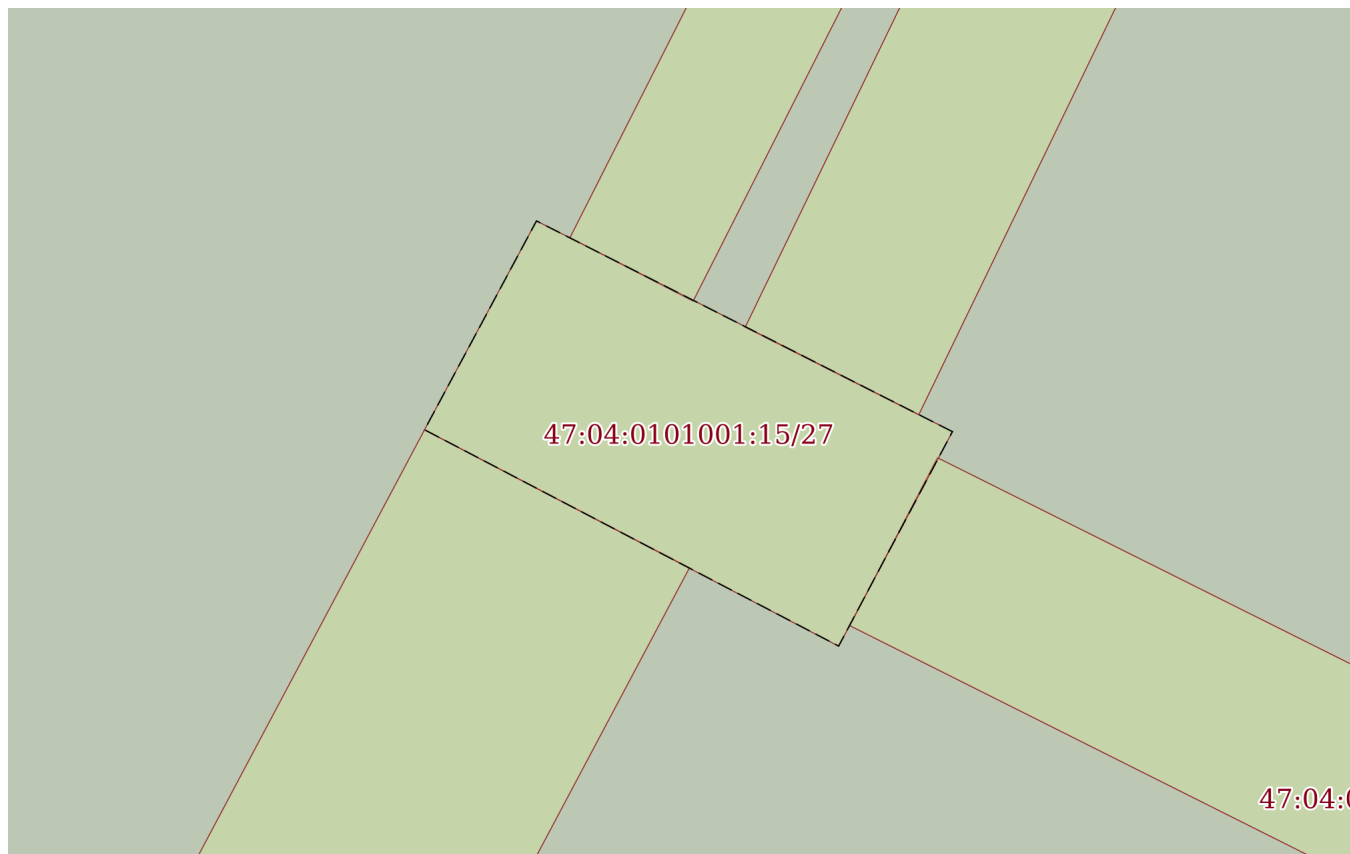
18.04.2023г. № КУВИ-001/2023-91171577

Кадастровый номер:

47:04:0101001:15

План (чертеж, схема) части земельного участка

Учетный номер части: 47:04:0101001:15/27



Масштаб 1:200

Условные обозначения:

полное наименование должности

подпись

инициалы, фамилия

М.П.

Земельный участок

вид объекта недвижимости

Лист № 28 раздела 4

Всего листов раздела 4: 49

Всего разделов: 8

Всего листов выписки: 113

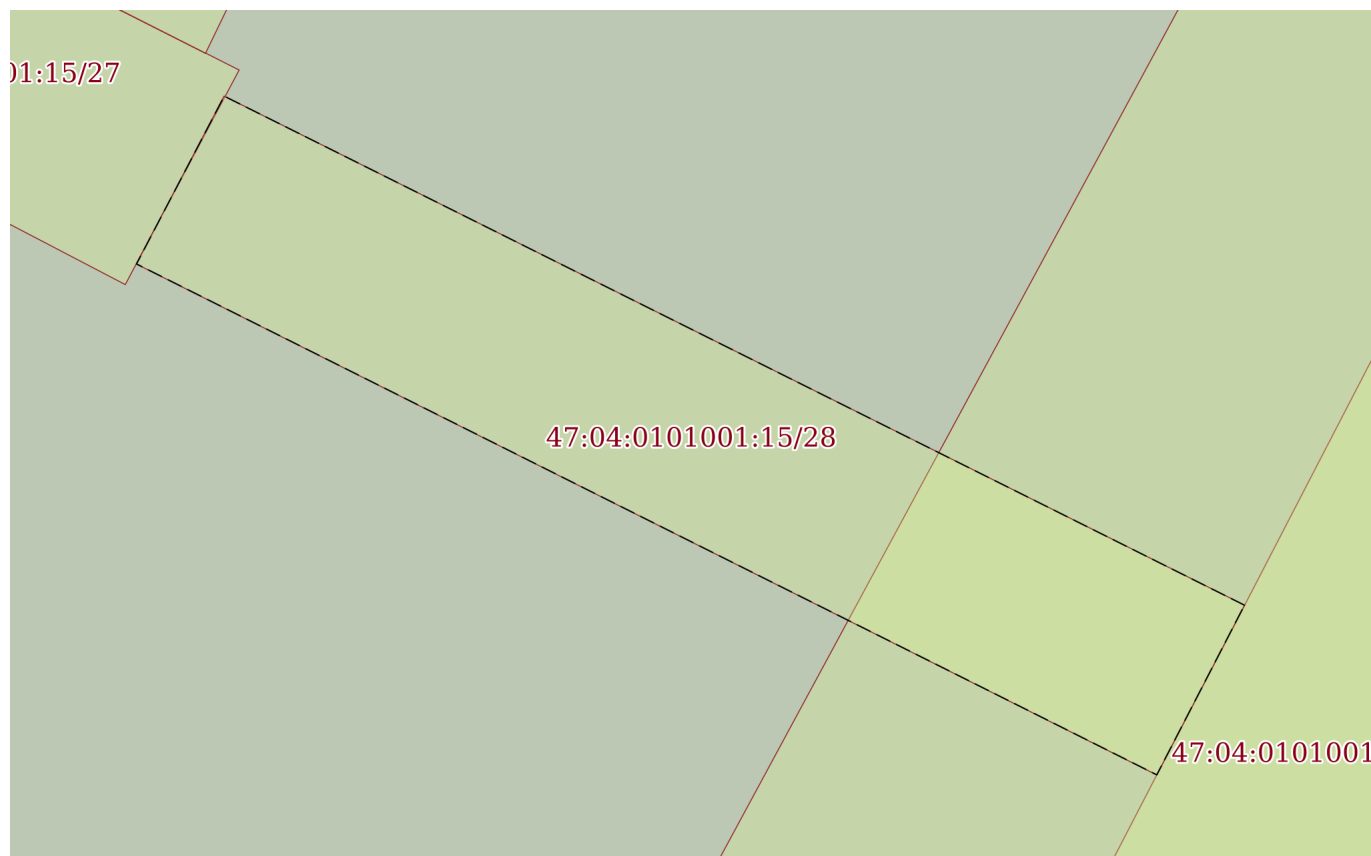
18.04.2023г. № КУВИ-001/2023-91171577

Кадастровый номер:

47:04:0101001:15

План (чертеж, схема) части земельного участка

Учетный номер части: 47:04:0101001:15/28



Масштаб 1:200

Условные обозначения:

полное наименование должности

подпись

инициалы, фамилия

М.П.

Земельный участок

вид объекта недвижимости

Лист № 29 раздела 4

Всего листов раздела 4: 49

Всего разделов: 8

Всего листов выписки: 113

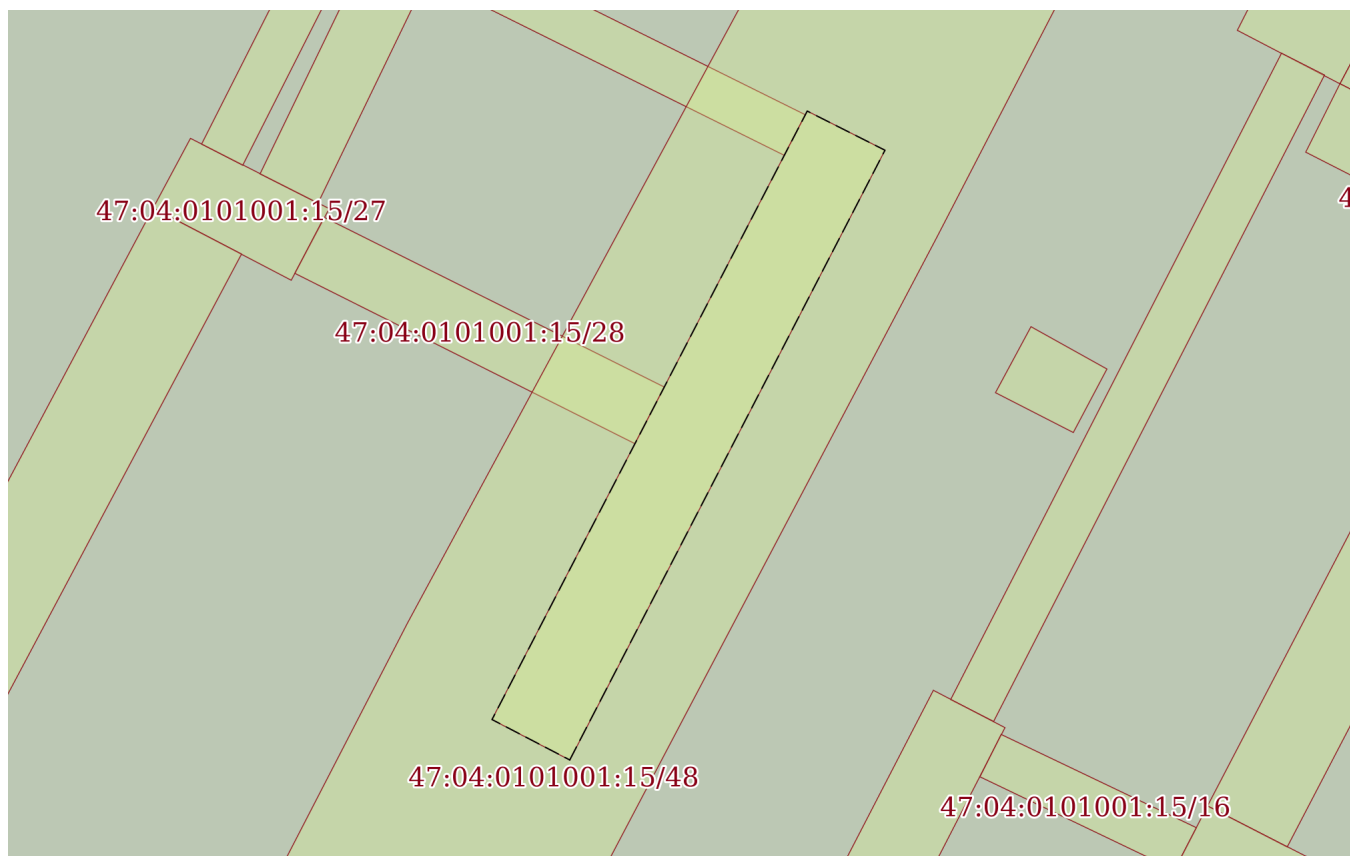
18.04.2023г. № КУВИ-001/2023-91171577

Кадастровый номер:

47:04:0101001:15

План (чертеж, схема) части земельного участка

Учетный номер части: 47:04:0101001:15/29



Масштаб 1:600

Условные обозначения:

полное наименование должности

подпись

инициалы, фамилия

М.П.

Земельный участок

вид объекта недвижимости

Лист № 30 раздела 4

Всего листов раздела 4: 49

Всего разделов: 8

Всего листов выписки: 113

18.04.2023г. № КУВИ-001/2023-91171577

Кадастровый номер:

47:04:0101001:15

План (чертеж, схема) части земельного участка

Учетный номер части: 47:04:0101001:15/30



Масштаб 1:200

Условные обозначения:

полное наименование должности

подпись

инициалы, фамилия

М.П.

Земельный участок

вид объекта недвижимости

Лист № 31 раздела 4

Всего листов раздела 4: 49

Всего разделов: 8

Всего листов выписки: 113

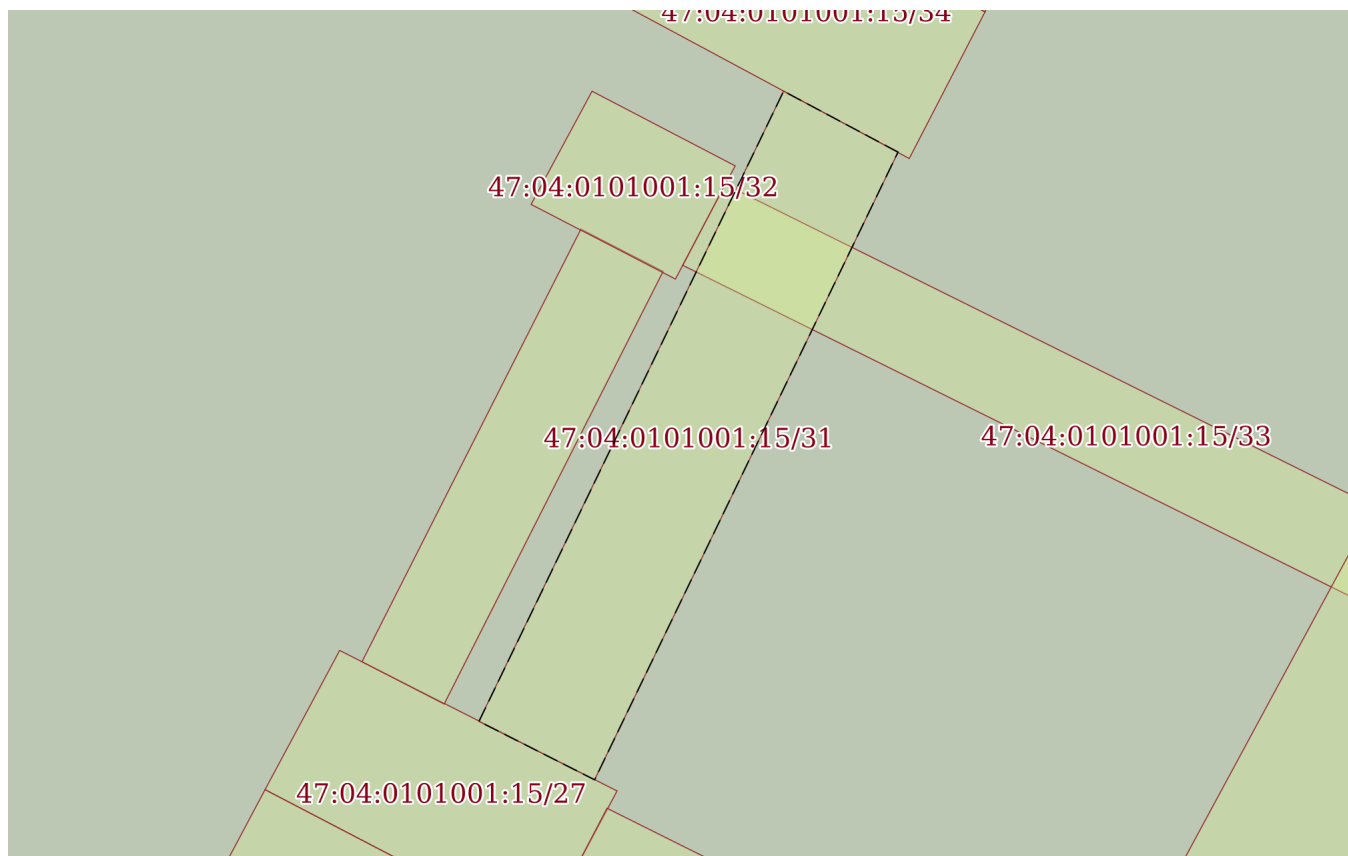
18.04.2023г. № КУВИ-001/2023-91171577

Кадастровый номер:

47:04:0101001:15

План (чертеж, схема) части земельного участка

Учетный номер части: 47:04:0101001:15/31



Масштаб 1:300

Условные обозначения:

полное наименование должности

подпись

инициалы, фамилия

М.П.

Земельный участок

вид объекта недвижимости

Лист № 32 раздела 4

Всего листов раздела 4: 49

Всего разделов: 8

Всего листов выписки: 113

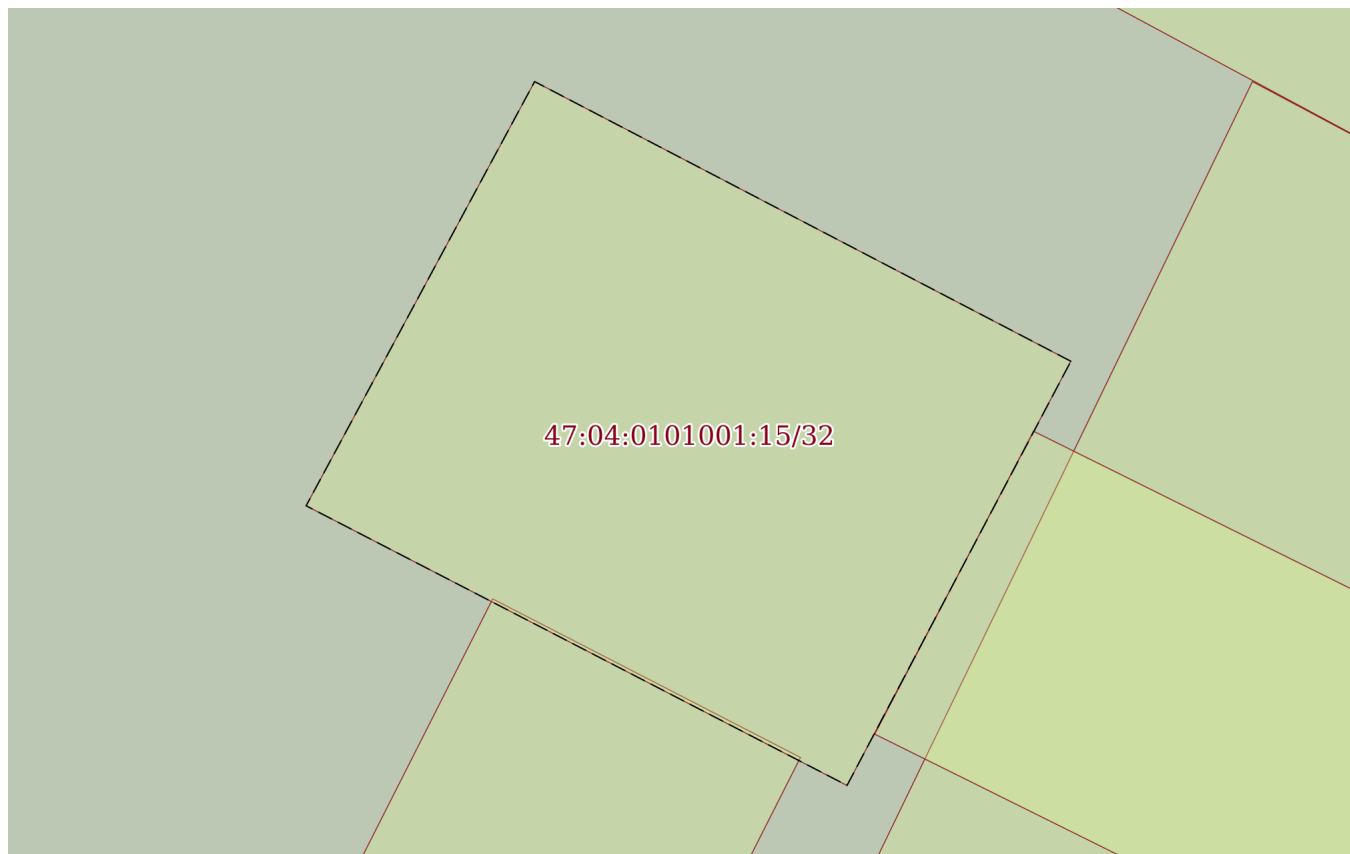
18.04.2023г. № КУВИ-001/2023-91171577

Кадастровый номер:

47:04:0101001:15

План (чертеж, схема) части земельного участка

Учетный номер части: 47:04:0101001:15/32



Масштаб 1:80

Условные обозначения:

полное наименование должности

подпись

инициалы, фамилия

М.П.

Земельный участок

вид объекта недвижимости

Лист № 33 раздела 4

Всего листов раздела 4: 49

Всего разделов: 8

Всего листов выписки: 113

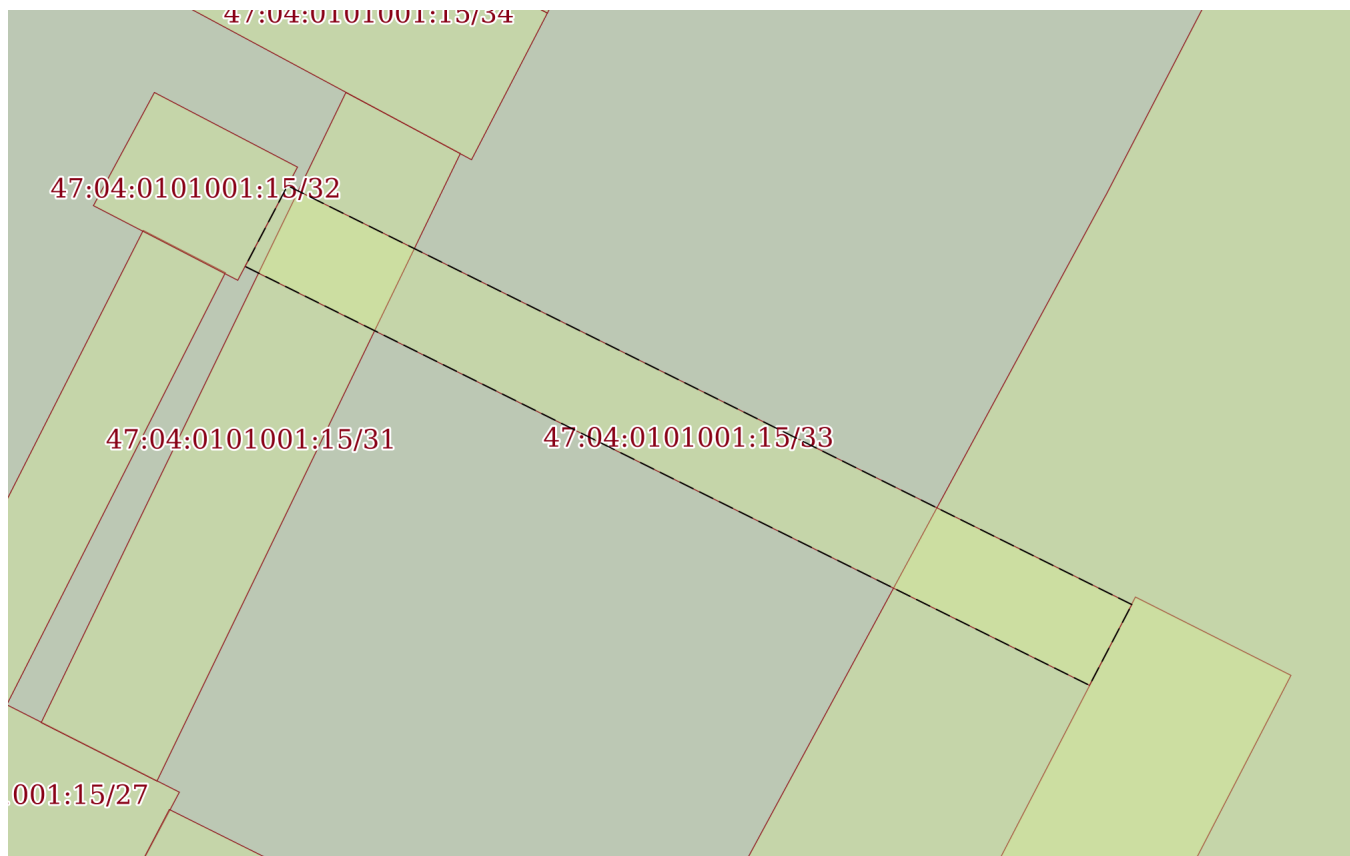
18.04.2023г. № КУВИ-001/2023-91171577

Кадастровый номер:

47:04:0101001:15

План (чертеж, схема) части земельного участка

Учетный номер части: 47:04:0101001:15/33



Масштаб 1:300

Условные обозначения:

полное наименование должности

подпись

инициалы, фамилия

М.П.

Земельный участок

вид объекта недвижимости

Лист № 34 раздела 4

Всего листов раздела 4: 49

Всего разделов: 8

Всего листов выписки: 113

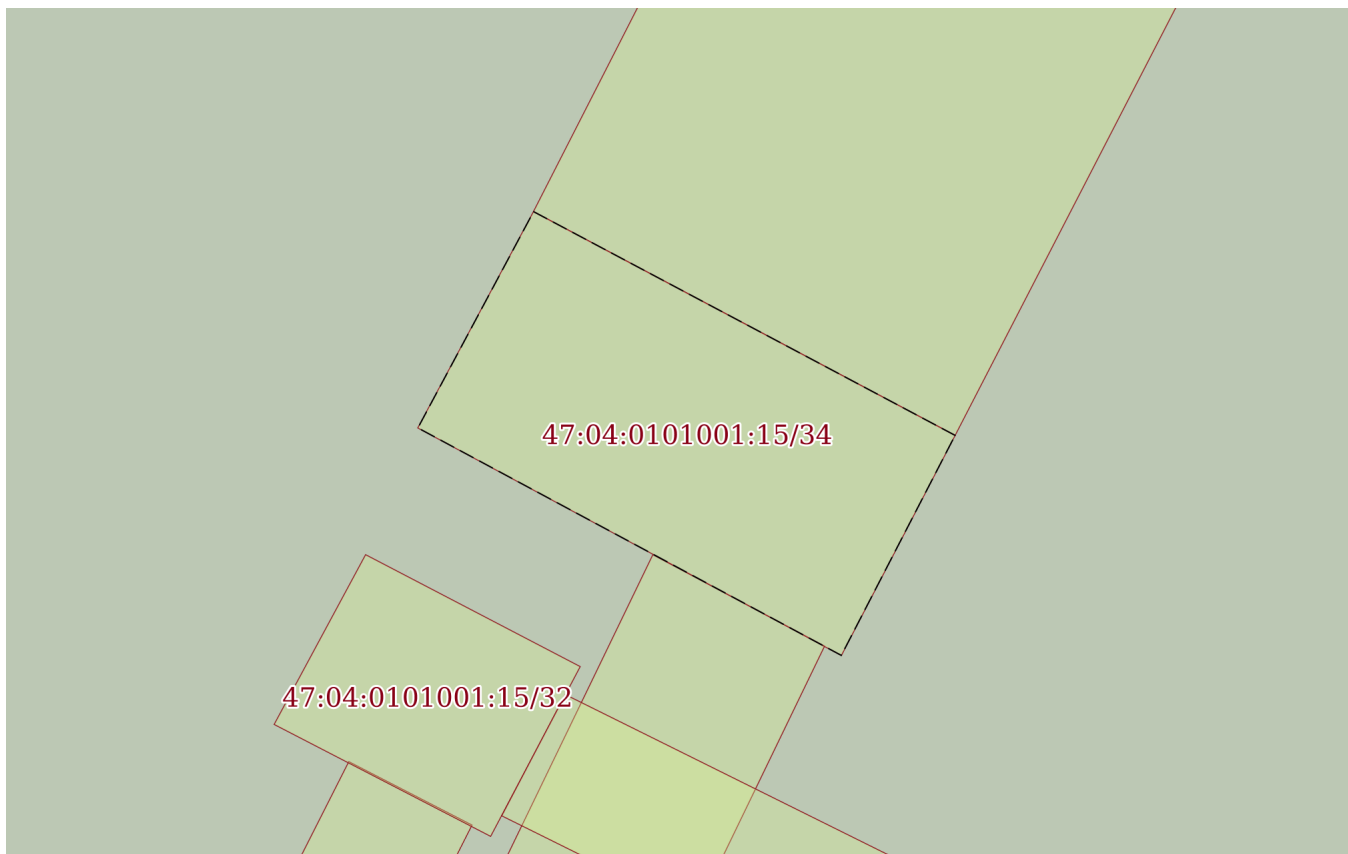
18.04.2023г. № КУВИ-001/2023-91171577

Кадастровый номер:

47:04:0101001:15

План (чертеж, схема) части земельного участка

Учетный номер части: 47:04:0101001:15/34



Масштаб 1:200

Условные обозначения:

полное наименование должности

подпись

инициалы, фамилия

М.П.

Земельный участок

вид объекта недвижимости

Лист № 35 раздела 4

Всего листов раздела 4: 49

Всего разделов: 8

Всего листов выписки: 113

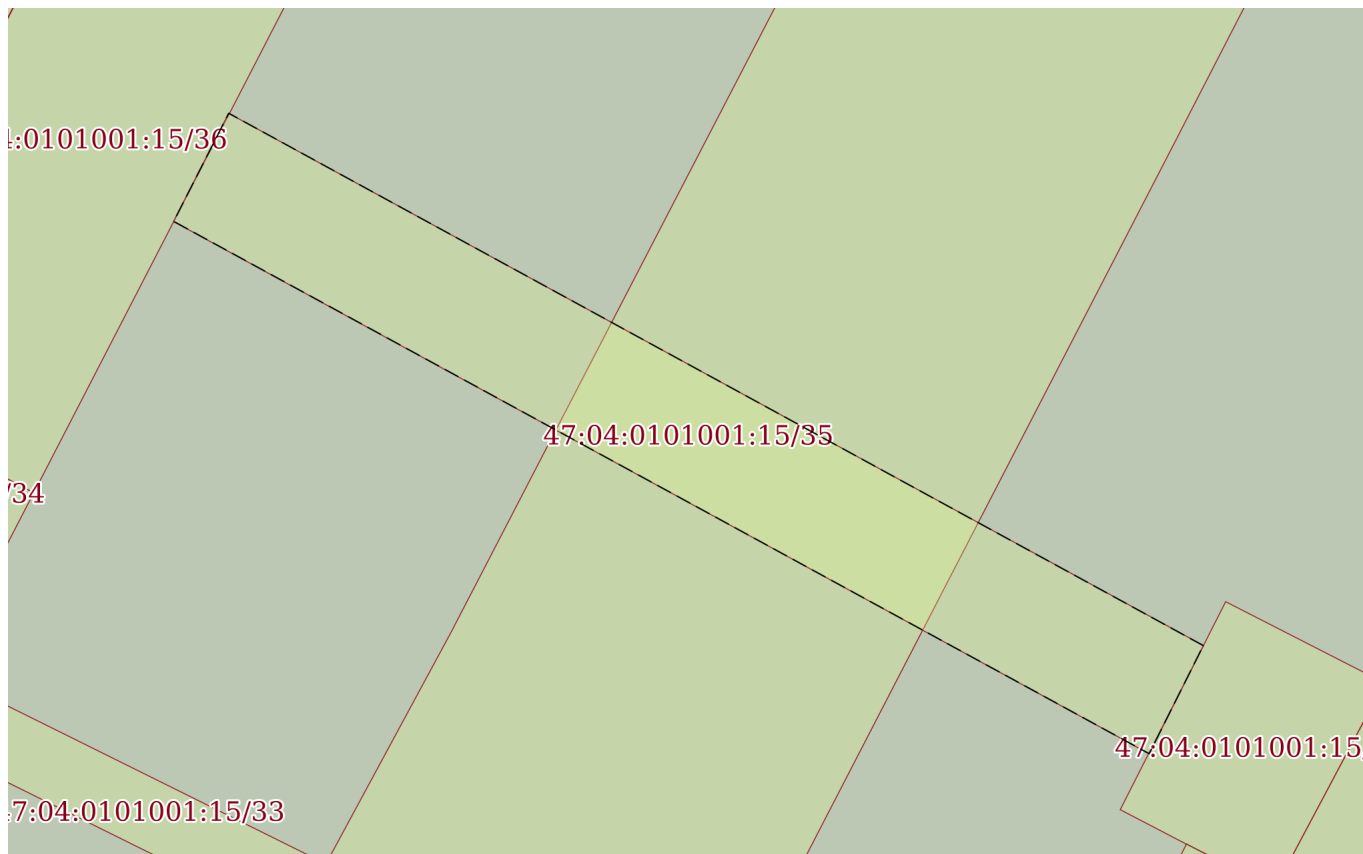
18.04.2023г. № КУВИ-001/2023-91171577

Кадастровый номер:

47:04:0101001:15

План (чертеж, схема) части земельного участка

Учетный номер части: 47:04:0101001:15/35



Масштаб 1:400

Условные обозначения:

полное наименование должности

подпись

инициалы, фамилия

М.П.

Земельный участок

вид объекта недвижимости

Лист № 36 раздела 4

Всего листов раздела 4: 49

Всего разделов: 8

Всего листов выписки: 113

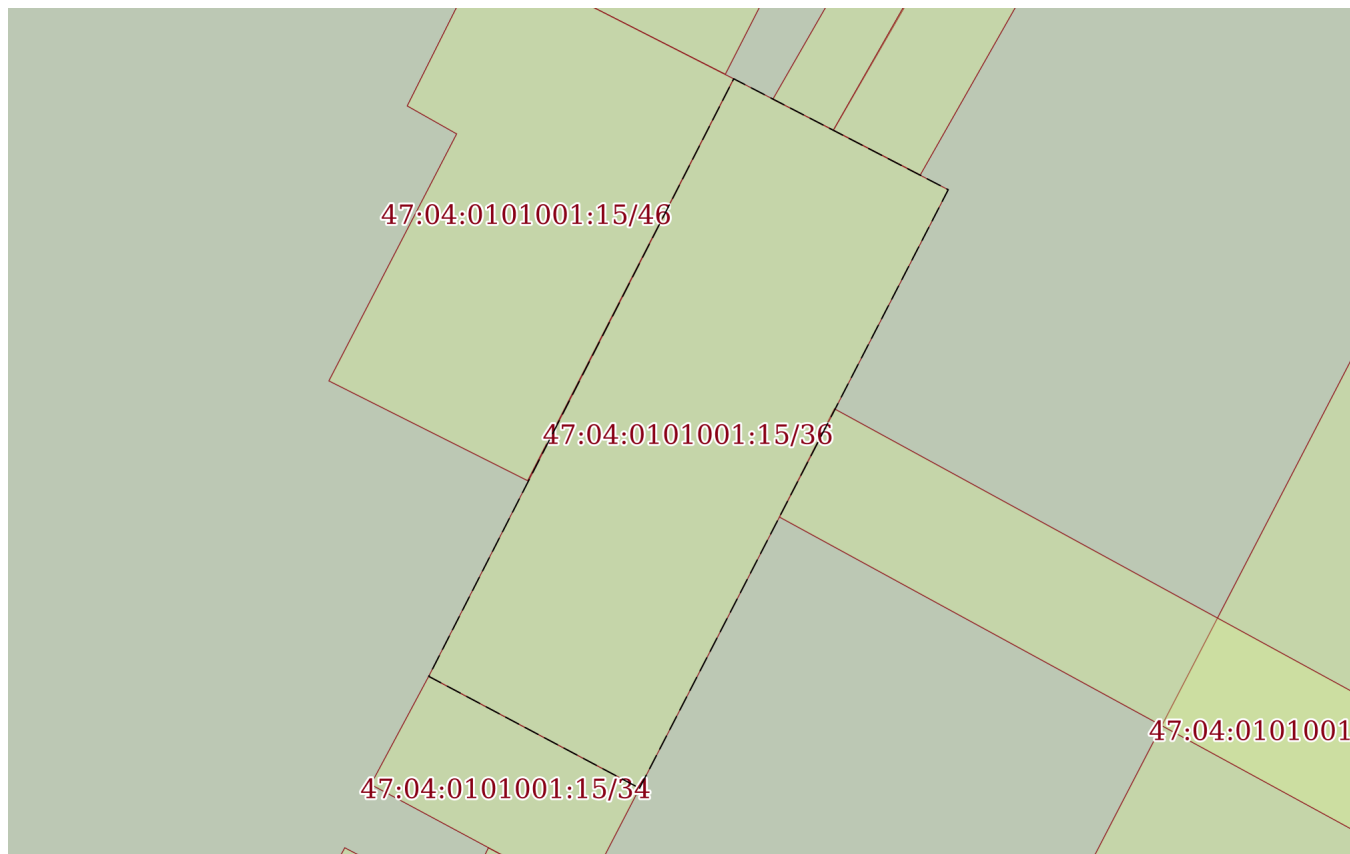
18.04.2023г. № КУВИ-001/2023-91171577

Кадастровый номер:

47:04:0101001:15

План (чертеж, схема) части земельного участка

Учетный номер части: 47:04:0101001:15/36



Масштаб 1:400

Условные обозначения:

полное наименование должности

подпись

инициалы, фамилия

М.П.

Земельный участок

вид объекта недвижимости

Лист № 37 раздела 4

Всего листов раздела 4: 49

Всего разделов: 8

Всего листов выписки: 113

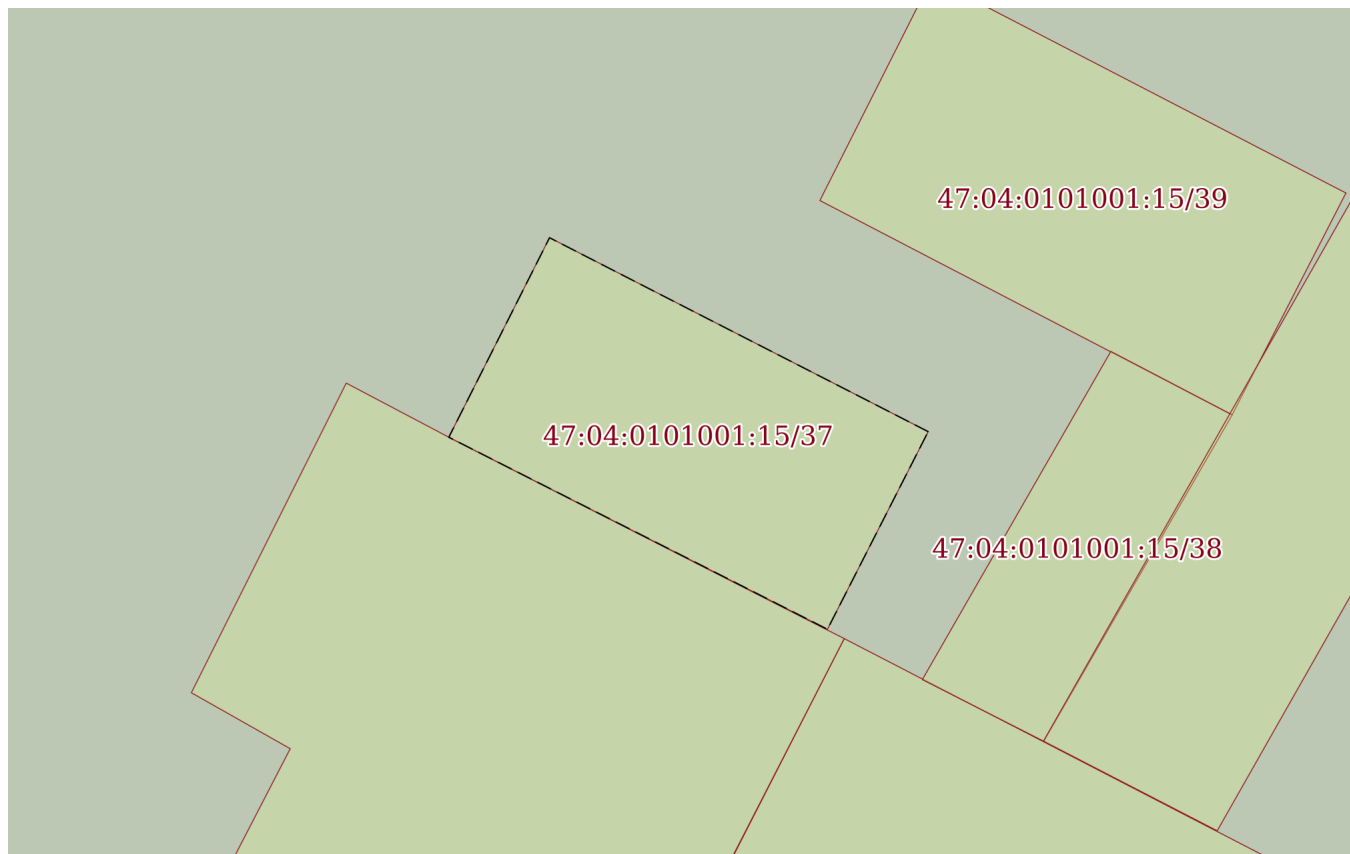
18.04.2023г. № КУВИ-001/2023-91171577

Кадастровый номер:

47:04:0101001:15

План (чертеж, схема) части земельного участка

Учетный номер части: 47:04:0101001:15/37



Масштаб 1:200

Условные обозначения:

полное наименование должности

подпись

инициалы, фамилия

М.П.

Земельный участок

вид объекта недвижимости

Лист № 38 раздела 4

Всего листов раздела 4: 49

Всего разделов: 8

Всего листов выписки: 113

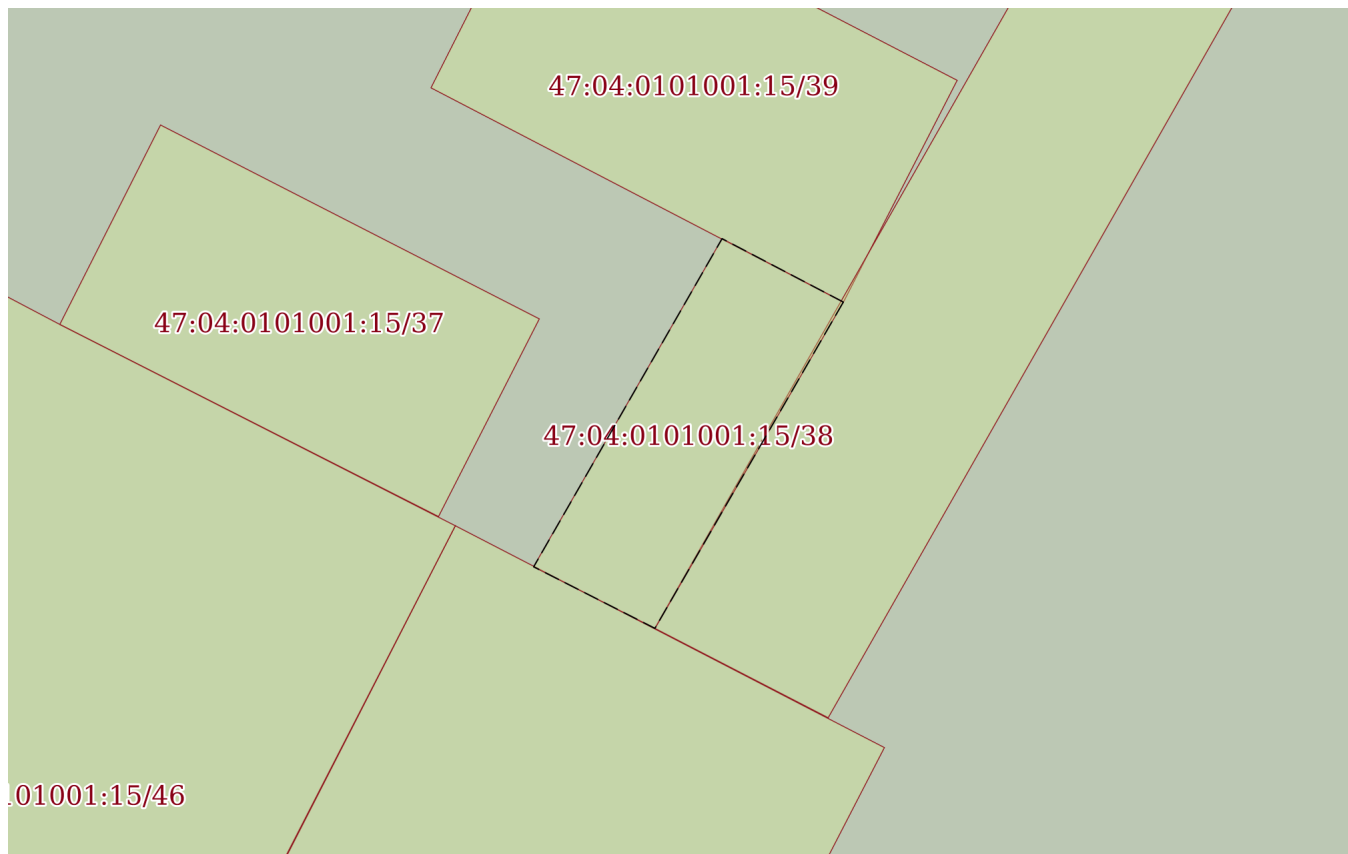
18.04.2023г. № КУВИ-001/2023-91171577

Кадастровый номер:

47:04:0101001:15

План (чертеж, схема) части земельного участка

Учетный номер части: 47:04:0101001:15/38



Масштаб 1:200

Условные обозначения:

полное наименование должности

подпись

инициалы, фамилия

М.П.

Земельный участок

вид объекта недвижимости

Лист № 39 раздела 4

Всего листов раздела 4: 49

Всего разделов: 8

Всего листов выписки: 113

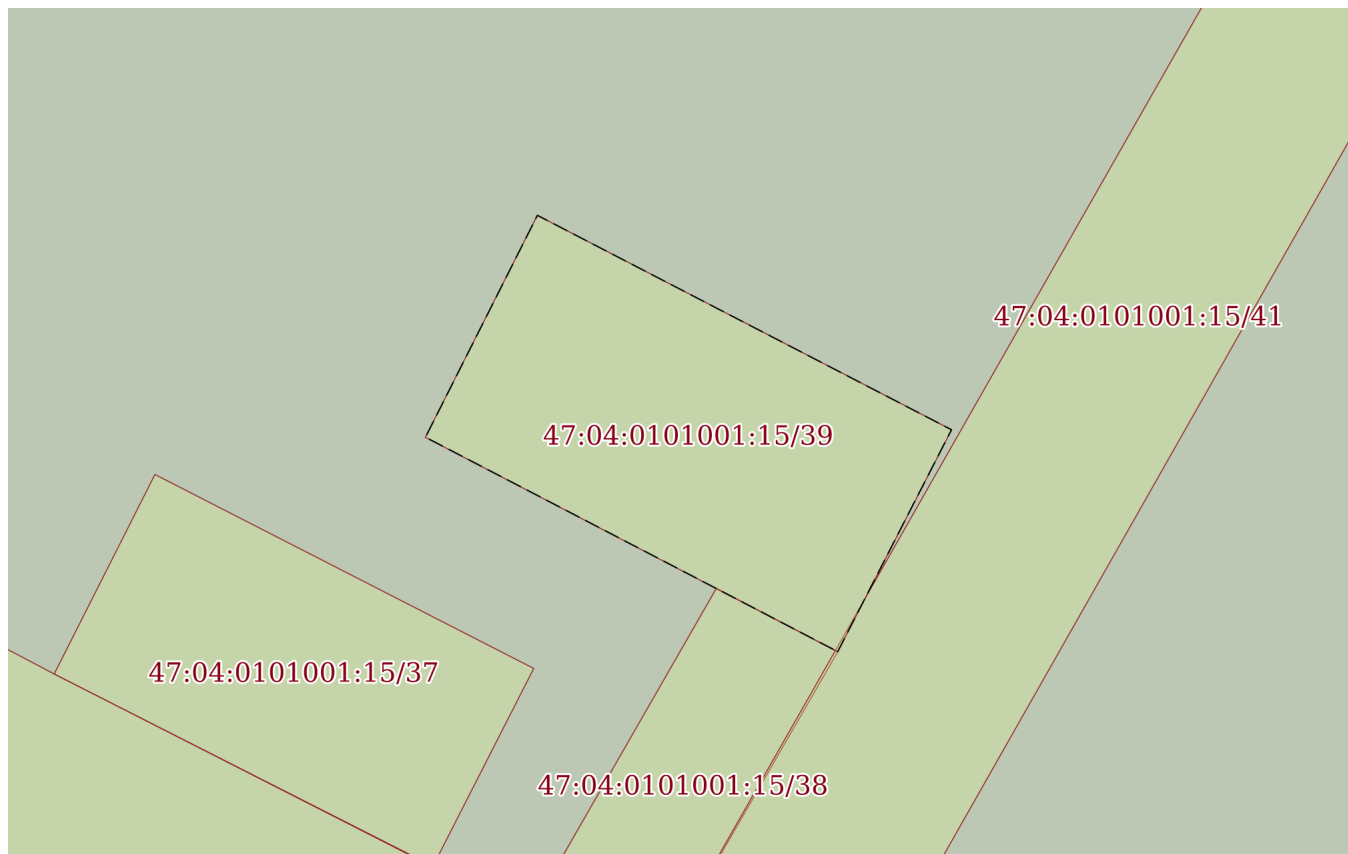
18.04.2023г. № КУВИ-001/2023-91171577

Кадастровый номер:

47:04:0101001:15

План (чертеж, схема) части земельного участка

Учетный номер части: 47:04:0101001:15/39



Масштаб 1:200

Условные обозначения:

полное наименование должности

подпись

инициалы, фамилия

М.П.

Земельный участок

вид объекта недвижимости

Лист № 40 раздела 4

Всего листов раздела 4: 49

Всего разделов: 8

Всего листов выписки: 113

18.04.2023г. № КУВИ-001/2023-91171577

Кадастровый номер:

47:04:0101001:15

План (чертеж, схема) части земельного участка

Учетный номер части: 47:04:0101001:15/41



Масштаб 1:400

Условные обозначения:

полное наименование должности

подпись

инициалы, фамилия

М.П.

Земельный участок

вид объекта недвижимости

Лист № 41 раздела 4

Всего листов раздела 4: 49

Всего разделов: 8

Всего листов выписки: 113

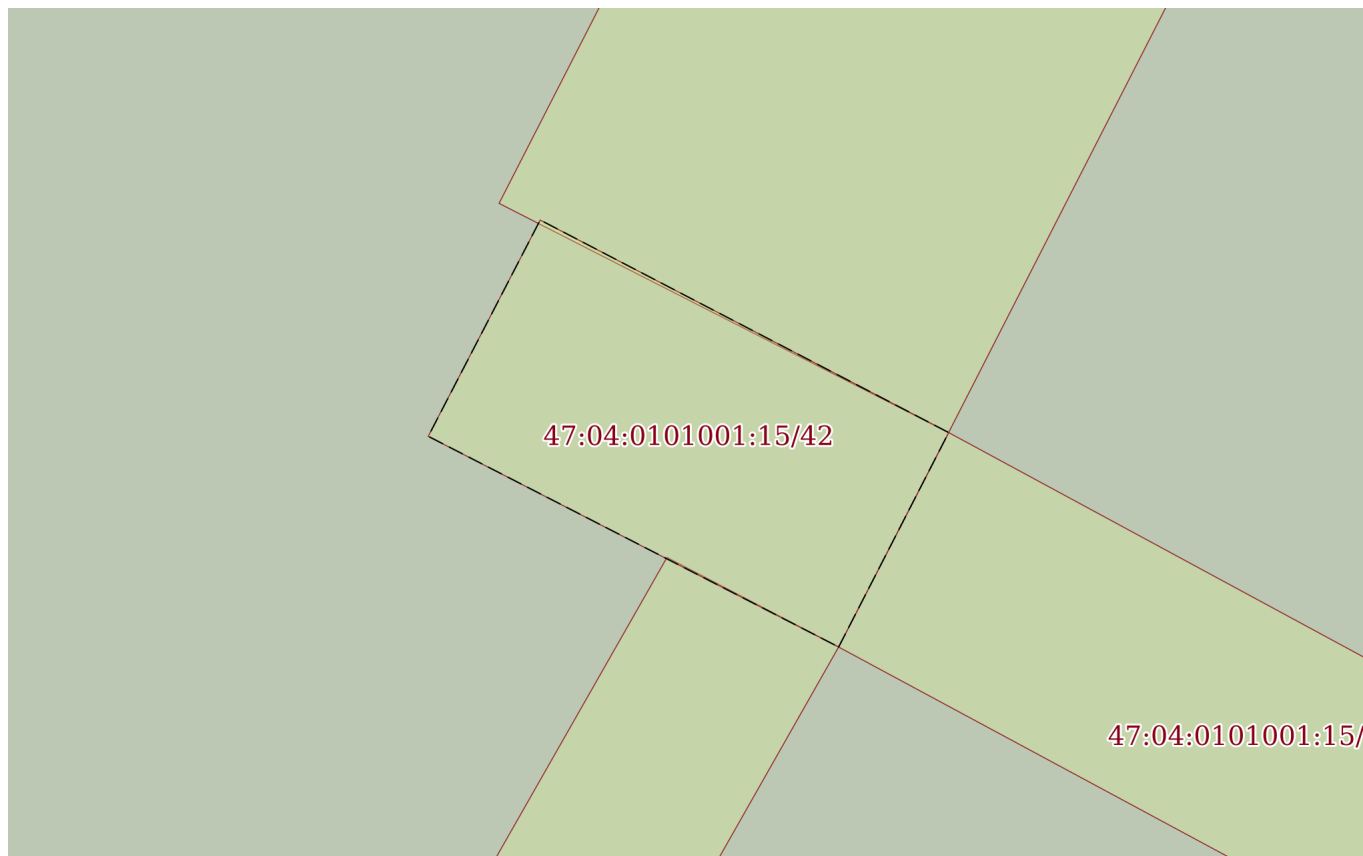
18.04.2023г. № КУВИ-001/2023-91171577

Кадастровый номер:

47:04:0101001:15

План (чертеж, схема) части земельного участка

Учетный номер части: 47:04:0101001:15/42



Масштаб 1:200

Условные обозначения:

полное наименование должности

подпись

инициалы, фамилия

М.П.

Земельный участок

вид объекта недвижимости

Лист № 42 раздела 4

Всего листов раздела 4: 49

Всего разделов: 8

Всего листов выписки: 113

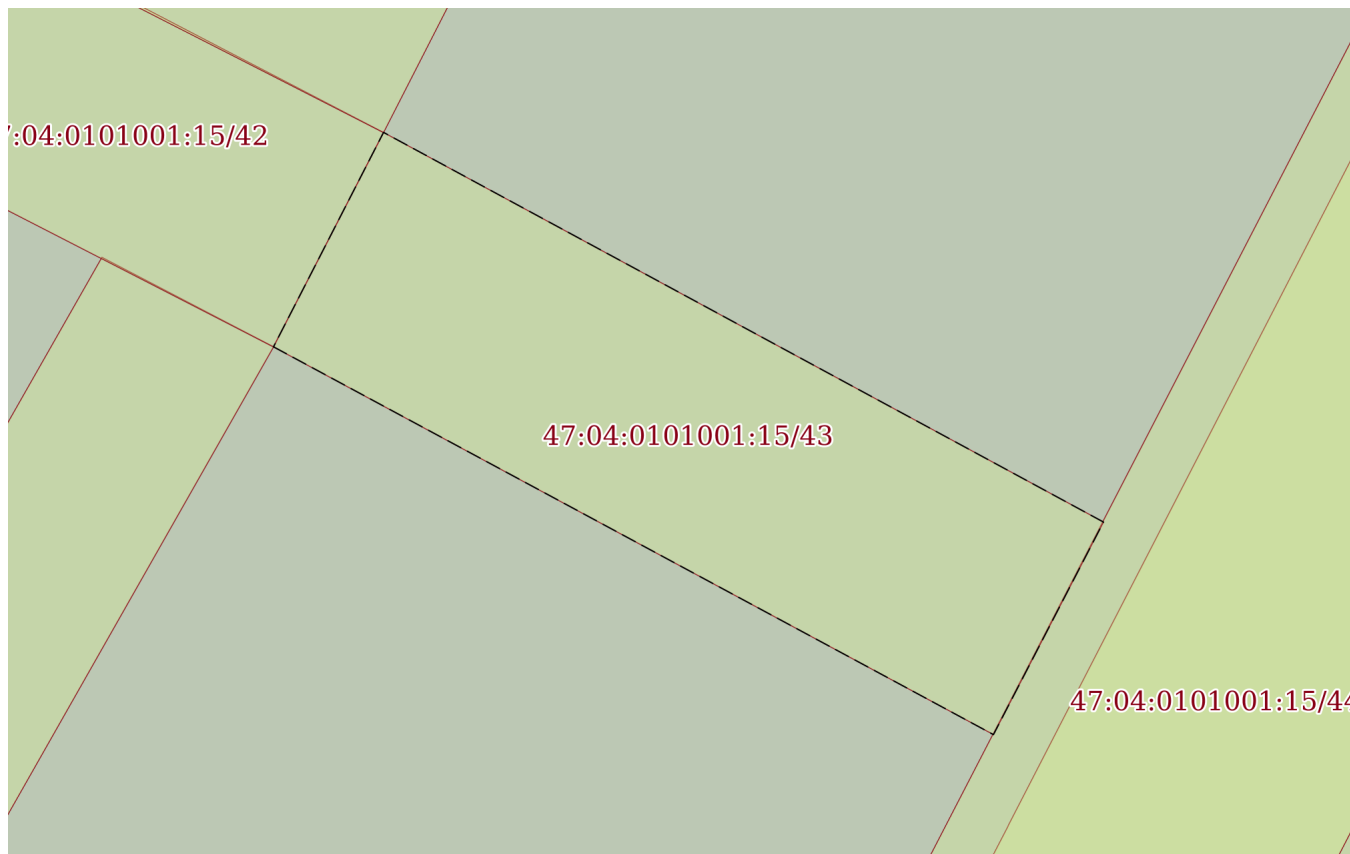
18.04.2023г. № КУВИ-001/2023-91171577

Кадастровый номер:

47:04:0101001:15

План (чертеж, схема) части земельного участка

Учетный номер части: 47:04:0101001:15/43



Масштаб 1:200

Условные обозначения:

полное наименование должности

подпись

инициалы, фамилия

М.П.

Земельный участок

вид объекта недвижимости

Лист № 43 раздела 4

Всего листов раздела 4: 49

Всего разделов: 8

Всего листов выписки: 113

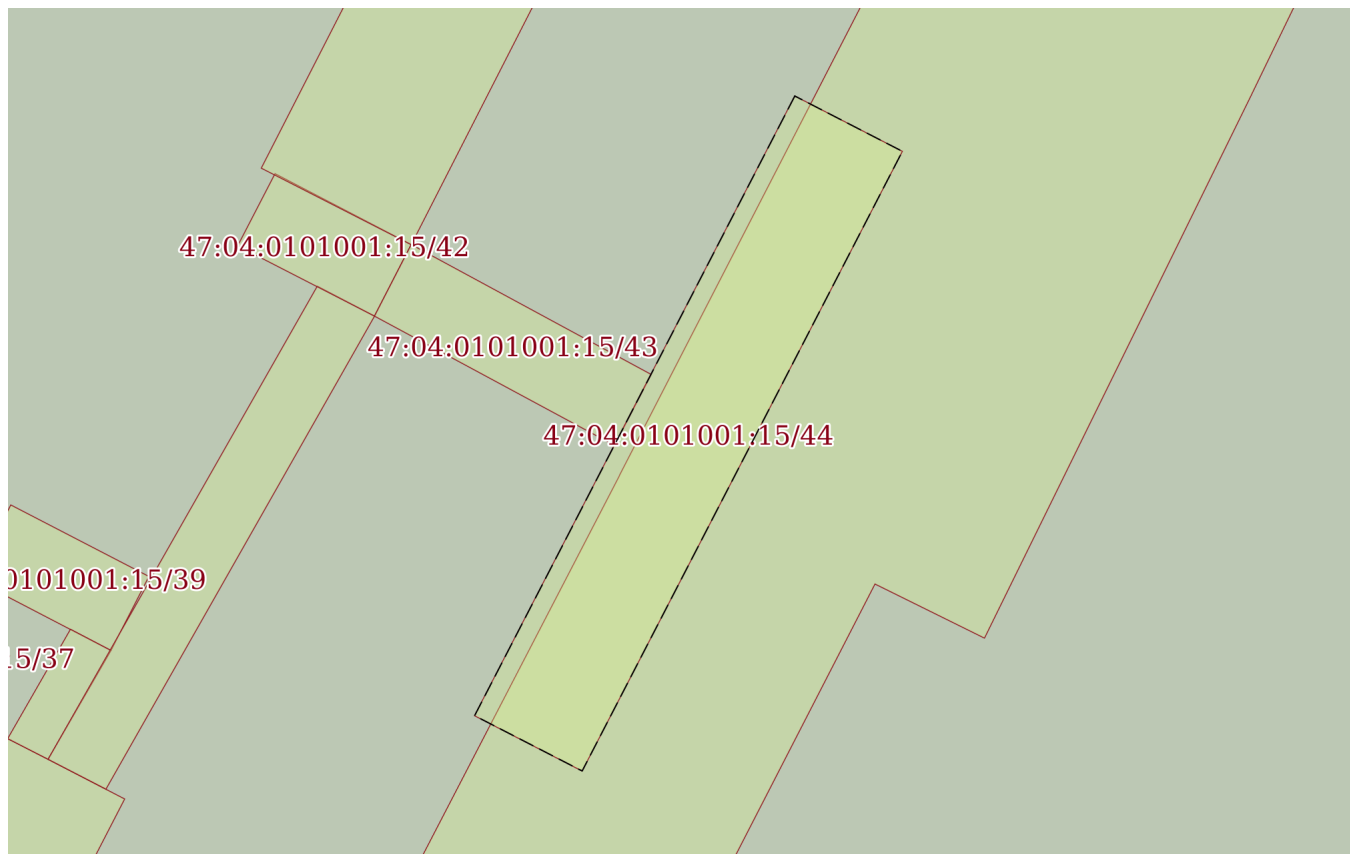
18.04.2023г. № КУВИ-001/2023-91171577

Кадастровый номер:

47:04:0101001:15

План (чертеж, схема) части земельного участка

Учетный номер части: 47:04:0101001:15/44



Масштаб 1:600

Условные обозначения:

полное наименование должности

подпись

инициалы, фамилия

М.П.

Земельный участок

вид объекта недвижимости

Лист № 44 раздела 4

Всего листов раздела 4: 49

Всего разделов: 8

Всего листов выписки: 113

18.04.2023г. № КУВИ-001/2023-91171577

Кадастровый номер:

47:04:0101001:15

План (чертеж, схема) части земельного участка

Учетный номер части: 47:04:0101001:15/45



Масштаб 1:1000

Условные обозначения:

полное наименование должности

подпись

инициалы, фамилия

М.П.

Земельный участок

вид объекта недвижимости

Лист № 45 раздела 4

Всего листов раздела 4: 49

Всего разделов: 8

Всего листов выписки: 113

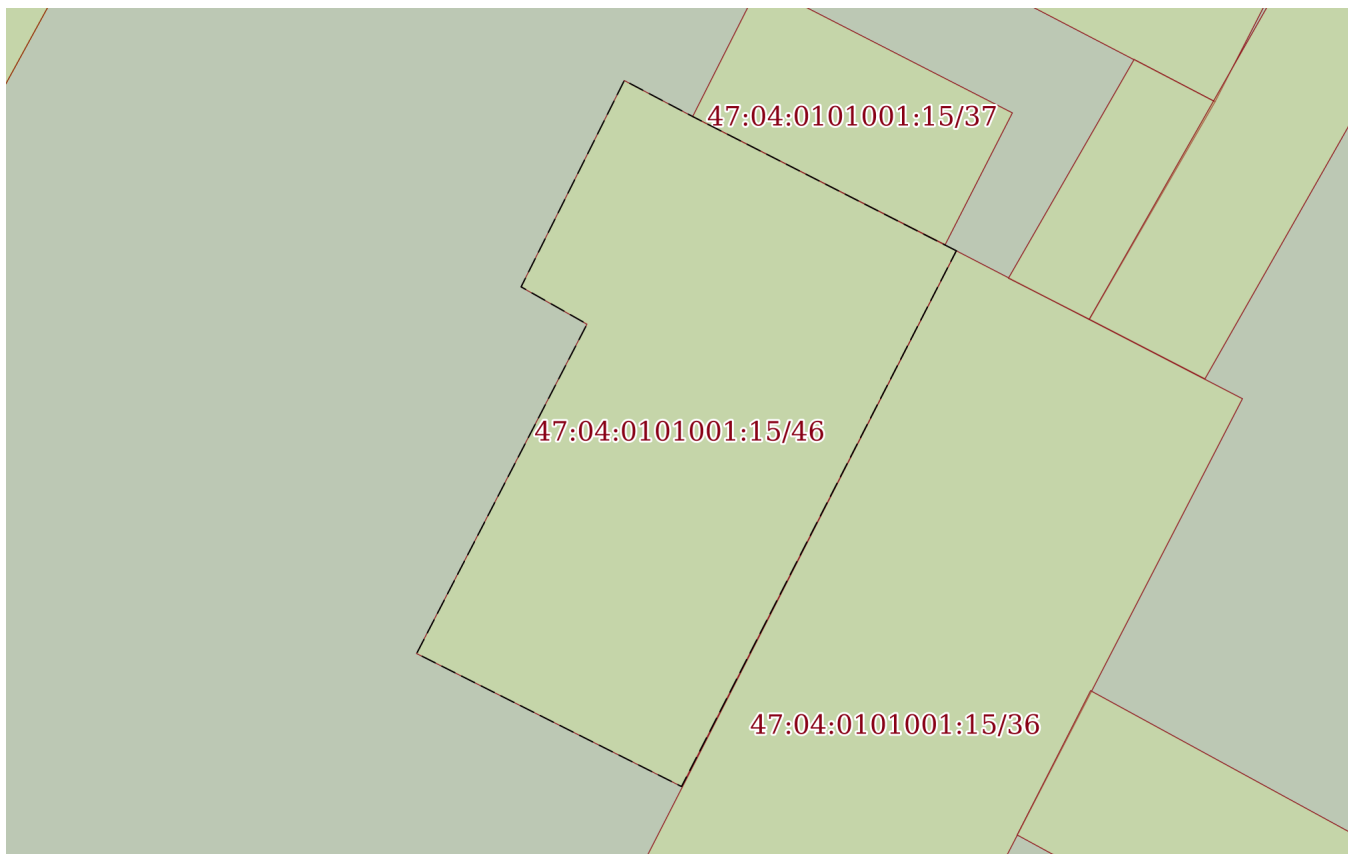
18.04.2023г. № КУВИ-001/2023-91171577

Кадастровый номер:

47:04:0101001:15

План (чертеж, схема) части земельного участка

Учетный номер части: 47:04:0101001:15/46



Масштаб 1:300

Условные обозначения:

полное наименование должности

подпись

инициалы, фамилия

М.П.

Земельный участок

вид объекта недвижимости

Лист № 46 раздела 4

Всего листов раздела 4: 49

Всего разделов: 8

Всего листов выписки: 113

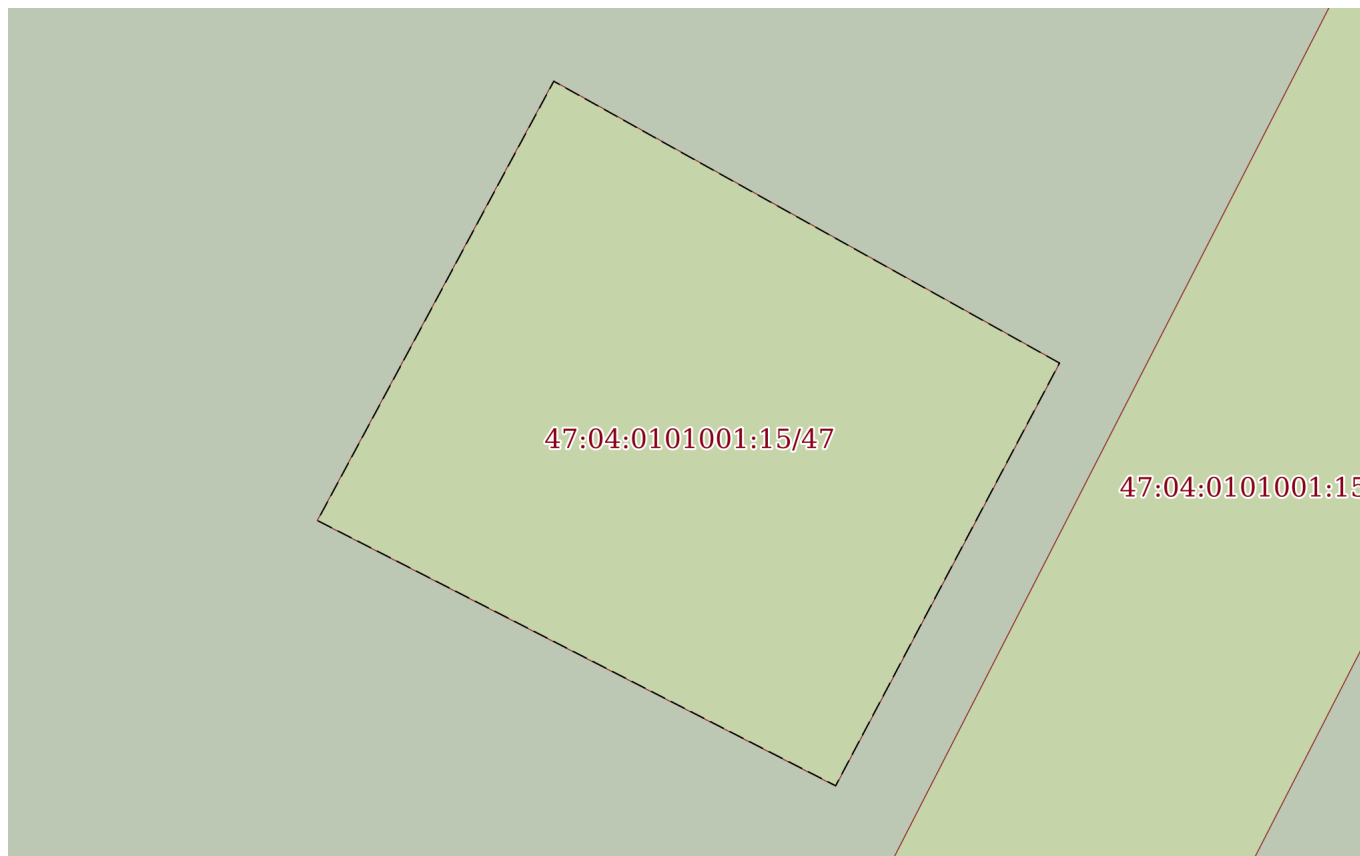
18.04.2023г. № КУВИ-001/2023-91171577

Кадастровый номер:

47:04:0101001:15

План (чертеж, схема) части земельного участка

Учетный номер части: 47:04:0101001:15/47



Масштаб 1:90

Условные обозначения:

полное наименование должности

подпись

инициалы, фамилия

М.П.

Земельный участок

вид объекта недвижимости

Лист № 47 раздела 4

Всего листов раздела 4: 49

Всего разделов: 8

Всего листов выписки: 113

18.04.2023г. № КУВИ-001/2023-91171577

Кадастровый номер:

47:04:0101001:15

План (чертеж, схема) части земельного участка

Учетный номер части: 47:04:0101001:15/48



Масштаб 1:6000

Условные обозначения:

полное наименование должности

подпись

инициалы, фамилия

М.П.

Земельный участок

вид объекта недвижимости

Лист № 48 раздела 4

Всего листов раздела 4: 49

Всего разделов: 8

Всего листов выписки: 113

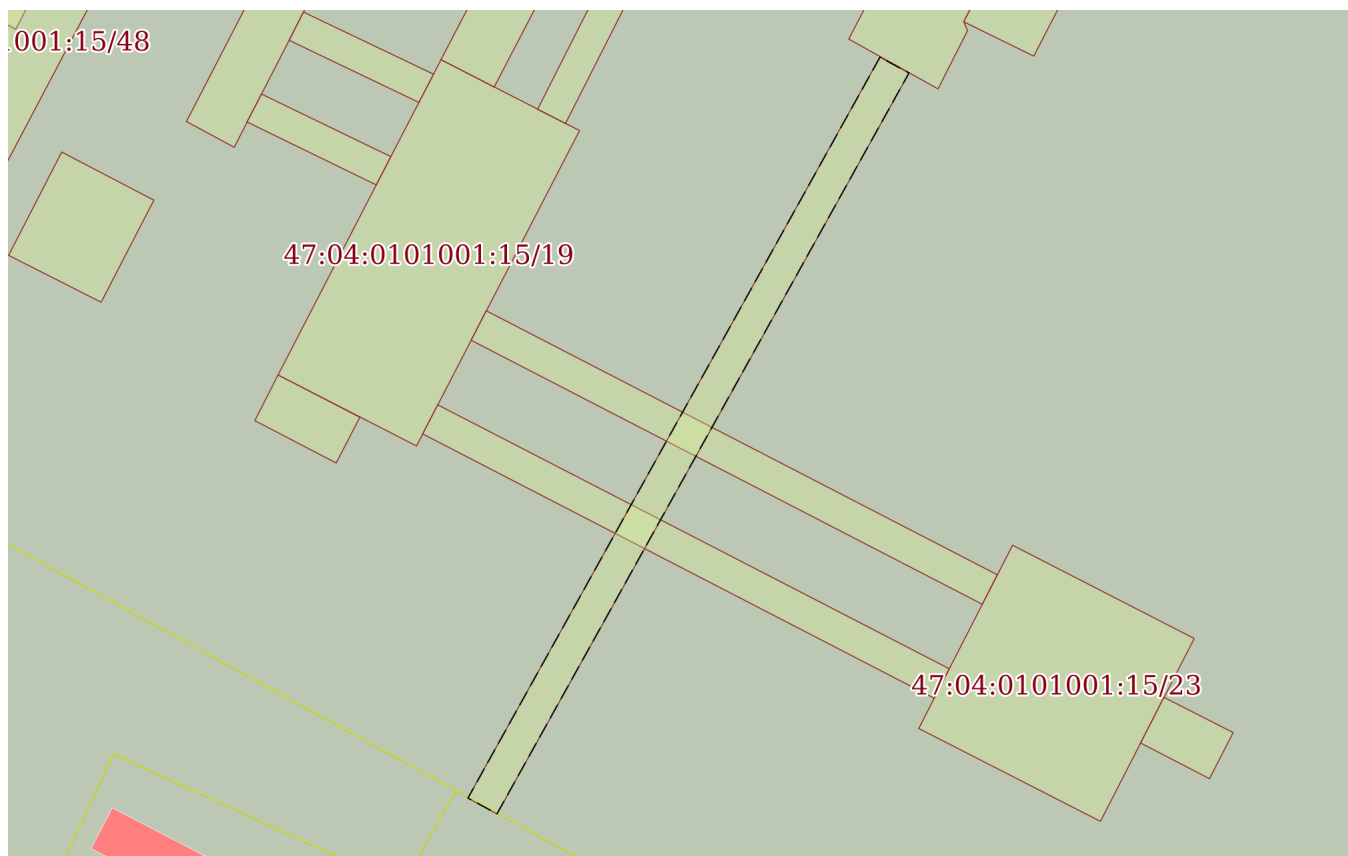
18.04.2023г. № КУВИ-001/2023-91171577

Кадастровый номер:

47:04:0101001:15

План (чертеж, схема) части земельного участка

Учетный номер части: 47:04:0101001:15/49



Масштаб 1:900

Условные обозначения:

полное наименование должности

подпись

инициалы, фамилия

М.П.

Земельный участок

вид объекта недвижимости

Лист № 49 раздела 4

Всего листов раздела 4: 49

Всего разделов: 8

Всего листов выписки: 113

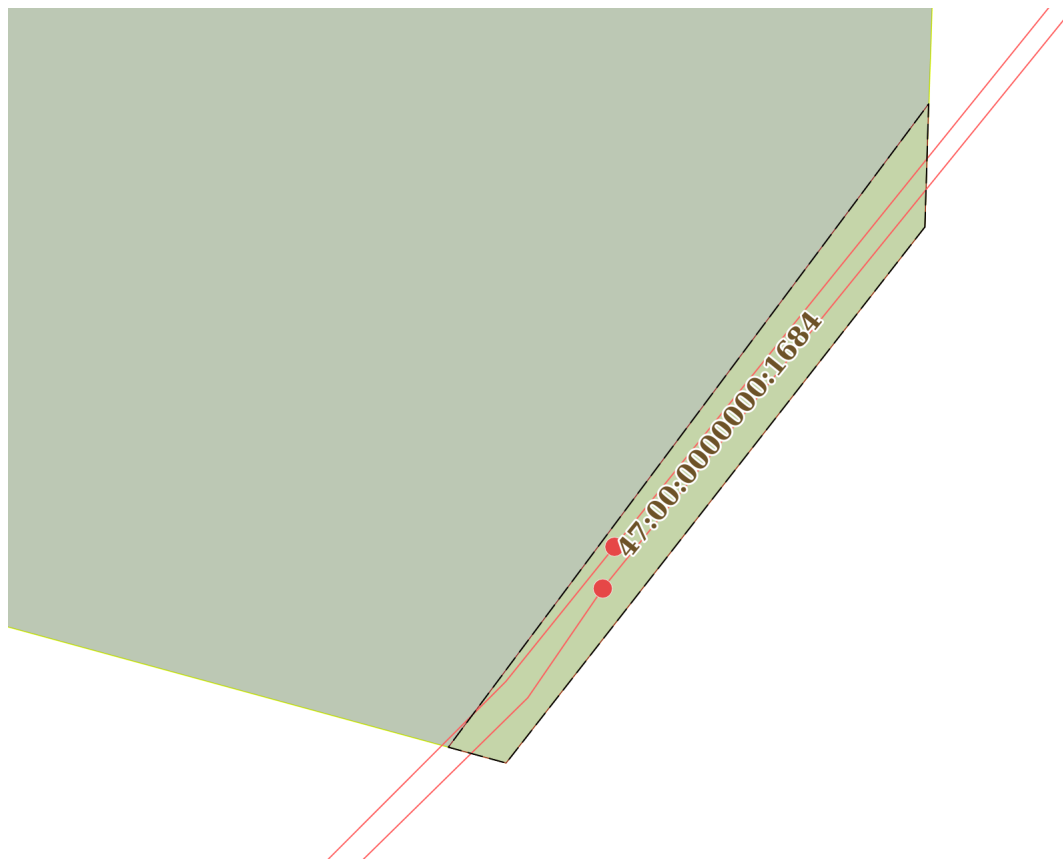
18.04.2023г. № КУВИ-001/2023-91171577

Кадастровый номер:

47:04:0101001:15

План (чертеж, схема) части земельного участка

Учетный номер части: 47:04:0101001:15/50



Масштаб 1:400

Условные обозначения:

полное наименование должности

подпись

инициалы, фамилия

М.П.

Выписка из Единого государственного реестра недвижимости об объекте недвижимости

Сведения о частях земельного участка

Земельный участок		
вид объекта недвижимости		
Лист № 1 раздела 4.1	Всего листов раздела 4.1: 4	Всего разделов: 8
Всего листов выписки: 113		
18.04.2023г. № КУВИ-001/2023-91171577		
Кадастровый номер:		47:04:0101001:15
Учетный номер части	Площадь, м2	Содержание ограничения в использовании или ограничения права на объект недвижимости или обременения объекта недвижимости
1	2	3
47:04:0101001:15/1	534.8	вид ограничения (обременения): прочие ограничения прав и обременения объекта недвижимости; Срок действия: не установлен; Содержание ограничения (обременения): административно-управленческое и общественное здание
47:04:0101001:15/2	1051.7	вид ограничения (обременения): прочие ограничения прав и обременения объекта недвижимости; Срок действия: не установлен; Содержание ограничения (обременения): производственные помещения
47:04:0101001:15/3	492.1	вид ограничения (обременения): прочие ограничения прав и обременения объекта недвижимости; Срок действия: не установлен; Содержание ограничения (обременения): производственные помещения
47:04:0101001:15/4	108.6	вид ограничения (обременения): прочие ограничения прав и обременения объекта недвижимости; Срок действия: не установлен; Содержание ограничения (обременения): производственные помещения
47:04:0101001:15/5	92	вид ограничения (обременения): прочие ограничения прав и обременения объекта недвижимости; Срок действия: не установлен; Содержание ограничения (обременения): Склад
47:04:0101001:15/6	117.2	вид ограничения (обременения): прочие ограничения прав и обременения объекта недвижимости; Срок действия: не установлен; Содержание ограничения (обременения): объекты жилья
47:04:0101001:15/7	118	вид ограничения (обременения): прочие ограничения прав и обременения объекта недвижимости; Срок действия: не установлен; Содержание ограничения (обременения): производственные помещения
47:04:0101001:15/8	440.4	вид ограничения (обременения): прочие ограничения прав и обременения объекта недвижимости; Срок действия: не установлен; Содержание ограничения (обременения): здание корпуса сортировки
47:04:0101001:15/9	169.6	вид ограничения (обременения): прочие ограничения прав и обременения объекта недвижимости; Срок действия: не установлен; Содержание ограничения (обременения): трансформаторная подстанция
47:04:0101001:15/10	224.8	вид ограничения (обременения): прочие ограничения прав и обременения объекта недвижимости; Срок действия: не установлен; Содержание ограничения (обременения): здание галереи
47:04:0101001:15/11	363.3	вид ограничения (обременения): прочие ограничения прав и обременения объекта недвижимости; Срок действия: не установлен; Содержание ограничения (обременения): здание галереи
47:04:0101001:15/12	215.2	вид ограничения (обременения): прочие ограничения прав и обременения объекта недвижимости; Срок действия: не установлен; Содержание ограничения (обременения): здание галереи

полное наименование должности	подпись	инициалы, фамилия
-------------------------------	---------	-------------------

М.П.

Земельный участок		
вид объекта недвижимости		
Лист № 2 раздела 4.1	Всего листов раздела 4.1: 4	Всего разделов: 8
Всего листов выписки: 113		
18.04.2023г. № КУВИ-001/2023-91171577		
Кадастровый номер:	47:04:0101001:15	
47:04:0101001:15/13	286.3	вид ограничения (обременения): прочие ограничения прав и обременения объекта недвижимости; Срок действия: не установлен; Содержание ограничения (обременения): трансформаторная подстанция
47:04:0101001:15/14	696.3	вид ограничения (обременения): прочие ограничения прав и обременения объекта недвижимости; Срок действия: не установлен; Содержание ограничения (обременения): трансформаторная подстанция
47:04:0101001:15/15	123	вид ограничения (обременения): прочие ограничения прав и обременения объекта недвижимости; Срок действия: не установлен; Содержание ограничения (обременения): производственные помещения
47:04:0101001:15/16	65.9	вид ограничения (обременения): прочие ограничения прав и обременения объекта недвижимости; Срок действия: не установлен; Содержание ограничения (обременения): здание галереи
47:04:0101001:15/17	65.9	вид ограничения (обременения): прочие ограничения прав и обременения объекта недвижимости; Срок действия: не установлен; Содержание ограничения (обременения): здание галереи
47:04:0101001:15/18	174.3	вид ограничения (обременения): прочие ограничения прав и обременения объекта недвижимости; Срок действия: не установлен; Содержание ограничения (обременения): производственные помещения
47:04:0101001:15/19	803.4	вид ограничения (обременения): прочие ограничения прав и обременения объекта недвижимости; Срок действия: не установлен; Содержание ограничения (обременения): здание корпуса вторичного дробления
47:04:0101001:15/20	68.1	вид ограничения (обременения): прочие ограничения прав и обременения объекта недвижимости; Срок действия: не установлен; Содержание ограничения (обременения): трансформаторная подстанция
47:04:0101001:15/21	274.3	вид ограничения (обременения): прочие ограничения прав и обременения объекта недвижимости; Срок действия: не установлен; Содержание ограничения (обременения): здание галереи
47:04:0101001:15/22	274.4	вид ограничения (обременения): прочие ограничения прав и обременения объекта недвижимости; Срок действия: не установлен; Содержание ограничения (обременения): здание галереи
47:04:0101001:15/23	610.8	вид ограничения (обременения): прочие ограничения прав и обременения объекта недвижимости; Срок действия: не установлен; Содержание ограничения (обременения): здание корпуса первичного дробления
47:04:0101001:15/24	58	вид ограничения (обременения): прочие ограничения прав и обременения объекта недвижимости; Срок действия: не установлен; Содержание ограничения (обременения): производственные помещения
47:04:0101001:15/25	169	вид ограничения (обременения): прочие ограничения прав и обременения объекта недвижимости; Срок действия: не установлен; Содержание ограничения (обременения): Мастерская
47:04:0101001:15/26	638.4	вид ограничения (обременения): прочие ограничения прав и обременения объекта недвижимости; Срок действия: не установлен; Содержание ограничения (обременения): здание галереи
47:04:0101001:15/27	80.5	вид ограничения (обременения): прочие ограничения прав и обременения объекта недвижимости; Срок действия: не установлен; Содержание ограничения (обременения): производственные помещения

полное наименование должности	подпись	инициалы, фамилия
-------------------------------	---------	-------------------

М.П.

Земельный участок		
вид объекта недвижимости		
Лист № 3 раздела 4.1	Всего листов раздела 4.1: 4	Всего разделов: 8
18.04.2023г. № КУВИ-001/2023-91171577		
Кадастровый номер:	47:04:0101001:15	
47:04:0101001:15/28	156.1	вид ограничения (обременения): прочие ограничения прав и обременения объекта недвижимости; Срок действия: не установлен; Содержание ограничения (обременения): здание галереи
47:04:0101001:15/29	386.9	вид ограничения (обременения): прочие ограничения прав и обременения объекта недвижимости; Срок действия: не установлен; Содержание ограничения (обременения): объект транспорта
47:04:0101001:15/30	72.1	вид ограничения (обременения): прочие ограничения прав и обременения объекта недвижимости; Срок действия: не установлен; Содержание ограничения (обременения): здание галереи
47:04:0101001:15/31	147.4	вид ограничения (обременения): прочие ограничения прав и обременения объекта недвижимости; Срок действия: не установлен; Содержание ограничения (обременения): здание галереи
47:04:0101001:15/32	33.3	вид ограничения (обременения): прочие ограничения прав и обременения объекта недвижимости; Срок действия: не установлен; Содержание ограничения (обременения): здание щитовой отгрузки
47:04:0101001:15/33	140.2	вид ограничения (обременения): прочие ограничения прав и обременения объекта недвижимости; Срок действия: не установлен; Содержание ограничения (обременения): здание галереи
47:04:0101001:15/34	84.8	вид ограничения (обременения): прочие ограничения прав и обременения объекта недвижимости; Срок действия: не установлен; Содержание ограничения (обременения): производственные помещения
47:04:0101001:15/35	387	вид ограничения (обременения): прочие ограничения прав и обременения объекта недвижимости; Срок действия: не установлен; Содержание ограничения (обременения): здание галереи
47:04:0101001:15/36	463.4	вид ограничения (обременения): прочие ограничения прав и обременения объекта недвижимости; Срок действия: не установлен; Содержание ограничения (обременения): здание корпуса сортировки
47:04:0101001:15/37	68.4	вид ограничения (обременения): прочие ограничения прав и обременения объекта недвижимости; Срок действия: не установлен; Содержание ограничения (обременения): трансформаторная подстанция
47:04:0101001:15/38	37.1	вид ограничения (обременения): прочие ограничения прав и обременения объекта недвижимости; Срок действия: не установлен; Содержание ограничения (обременения): здание галереи
47:04:0101001:15/39	83.1	вид ограничения (обременения): прочие ограничения прав и обременения объекта недвижимости; Срок действия: не установлен; Содержание ограничения (обременения): производственные помещения
47:04:0101001:15/41	227.5	вид ограничения (обременения): прочие ограничения прав и обременения объекта недвижимости; Срок действия: не установлен; Содержание ограничения (обременения): здание галереи
47:04:0101001:15/42	80.3	вид ограничения (обременения): прочие ограничения прав и обременения объекта недвижимости; Срок действия: не установлен; Содержание ограничения (обременения): производственные помещения
47:04:0101001:15/43	141.2	вид ограничения (обременения): прочие ограничения прав и обременения объекта недвижимости; Срок действия: не установлен; Содержание ограничения (обременения): здание галереи

полное наименование должности	подпись	инициалы, фамилия
-------------------------------	---------	-------------------

М.П.

Земельный участок			
вид объекта недвижимости			
Лист № 4 раздела 4.1	Всего листов раздела 4.1: 4	Всего разделов: 8	Всего листов выписки: 113
18.04.2023г. № КУВИ-001/2023-91171577			
Кадастровый номер:		47:04:0101001:15	
47:04:0101001:15/44	545	вид ограничения (обременения): прочие ограничения прав и обременения объекта недвижимости; Срок действия: не установлен; Содержание ограничения (обременения): объект транспорта	
47:04:0101001:15/45	1349.9	вид ограничения (обременения): прочие ограничения прав и обременения объекта недвижимости; Срок действия: не установлен; Содержание ограничения (обременения): здание галереи	
47:04:0101001:15/46	323.1	вид ограничения (обременения): прочие ограничения прав и обременения объекта недвижимости; Срок действия: не установлен; Содержание ограничения (обременения): производственные помещения	
47:04:0101001:15/47	41.1	вид ограничения (обременения): прочие ограничения прав и обременения объекта недвижимости; Срок действия: не установлен; Содержание ограничения (обременения): производственные помещения	
47:04:0101001:15/48	13623.7	вид ограничения (обременения): прочие ограничения прав и обременения объекта недвижимости; Срок действия: не установлен; Содержание ограничения (обременения): железная дорога (полотно)	
47:04:0101001:15/49	408.4	вид ограничения (обременения): ограничения прав на земельный участок, предусмотренные статьями 56, 56.1 Земельного кодекса Российской Федерации; Срок действия: не установлен; реквизиты документа-основания: описание земельных участков от 05.04.2006 № б/н; Содержание ограничения (обременения): Охранная зона кабеля	
47:04:0101001:15/50	134.9	вид ограничения (обременения): ограничения прав на земельный участок, предусмотренные статьями 56, 56.1 Земельного кодекса Российской Федерации; Срок действия: не установлен; реквизиты документа-основания: описание земельных участков от 05.04.2006 № б/н; Содержание ограничения (обременения): Охранная зона водопровода	

полное наименование должности	подпись	инициалы, фамилия

М.П.

Выписка из Единого государственного реестра недвижимости об объекте недвижимости

Сведения о частях земельного участка

Земельный участок			
вид объекта недвижимости			
Лист № 1 раздела 4.2	Всего листов раздела 4.2: 50	Всего разделов: 8	Всего листов выписки: 113
18.04.2023г. № КУВИ-001/2023-91171577			
Кадастровый номер:		47:04:0101001:15	

Сведения о характерных точках границы части (частей) земельного участка				
Учетный номер части: 47:04:0101001:15/1				
Система координат МСК кадастрового округа				
Номер точки	Координаты, м		Описание закрепления на местности	Средняя квадратичная погрешность определения координат характерных точек границ земельного участка, м
	X	Y		
1	2	3	4	5
1	569621.15	2192159.65	-	1.5
2	569625.6	2192151.15	-	1.5
3	569627.35	2192152.05	-	1.5
4	569635.9	2192135.55	-	1.5
5	569634.15	2192134.55	-	1.5
6	569638.7	2192126.05	-	1.5
7	569627.25	2192120.15	-	1.5
8	569624.55	2192125.5	-	1.5
9	569624.05	2192125.25	-	1.5
10	569612.1	2192148.25	-	1.5
11	569612.45	2192148.5	-	1.5
12	569609.9	2192153.8	-	1.5
13	569621.15	2192159.65	-	1.5

полное наименование должности	подпись	инициалы, фамилия

М.П.

Земельный участок

вид объекта недвижимости

Лист № 2 раздела 4.2

Всего листов раздела 4.2: 50

Всего разделов: 8

Всего листов выписки: 113

18.04.2023г. № КУВИ-001/2023-91171577

Кадастровый номер:

47:04:0101001:15

Сведения о характерных точках границы части (частей) земельного участка

Учетный номер части: 47:04:0101001:15/2

Система координат МСК кадастрового округа

Номер точки	Координаты, м		Описание закрепления на местности	Средняя квадратичная погрешность определения координат характерных точек границ земельного участка, м
	X	Y		
1	2	3	4	5
1	569600.1	2192106	-	1.5
2	569551.45	2192080.9	-	1.5
3	569545.7	2192092	-	1.5
4	569542.05	2192090.4	-	1.5
5	569539.45	2192095.3	-	1.5
6	569543.3	2192097.15	-	1.5
7	569541.85	2192099.8	-	1.5
8	569544.35	2192101.1	-	1.5
9	569545.6	2192098.8	-	1.5
10	569591.45	2192122.65	-	1.5
11	569600.1	2192106	-	1.5

полное наименование должности

подпись

инициалы, фамилия

М.П.

Земельный участок			
вид объекта недвижимости			
Лист № 3 раздела 4.2	Всего листов раздела 4.2: 50	Всего разделов: 8	Всего листов выписки: 113

18.04.2023г. № КУВИ-001/2023-91171577

Кадастровый номер: 47:04:0101001:15

Сведения о характерных точках границы части (частей) земельного участка				
Учетный номер части: 47:04:0101001:15/3				
Система координат МСК кадастрового округа				
Номер точки	Координаты, м		Описание закрепления на местности	Средняя квадратичная погрешность определения координат характерных точек границ земельного участка, м
	X	Y		
1	2	3	4	5
1	569493.9	2192071.4	-	1.5
2	569481.25	2192064.9	-	1.5
3	569480.4	2192066.4	-	1.5
4	569467.7	2192059.8	-	1.5
5	569468.55	2192058.3	-	1.5
6	569461.9	2192054.8	-	1.5
7	569467.65	2192043.55	-	1.5
8	569481	2192050.5	-	1.5
9	569482	2192049.05	-	1.5
10	569487.85	2192052.15	-	1.5
11	569487	2192053.7	-	1.5
12	569499.75	2192060.25	-	1.5
13	569493.9	2192071.4	-	1.5

полное наименование должности	подпись	инициалы, фамилия
-------------------------------	---------	-------------------

М.П.

Земельный участок

вид объекта недвижимости

Лист № 4 раздела 4.2

Всего листов раздела 4.2: 50

Всего разделов: 8

Всего листов выписки: 113

18.04.2023г. № КУВИ-001/2023-91171577

Кадастровый номер:

47:04:0101001:15

Сведения о характерных точках границы части (частей) земельного участка

Учетный номер части: 47:04:0101001:15/4

Система координат МСК кадастрового округа

Номер точки	Координаты, м		Описание закрепления на местности	Средняя квадратичная погрешность определения координат характерных точек границ земельного участка, м
	X	Y		
1	2	3	4	5
1	569506.9	2192077.95	-	1.5
2	569494.1	2192071.1	-	1.5
3	569497.6	2192064.45	-	1.5
4	569510.45	2192071.5	-	1.5
5	569506.9	2192077.95	-	1.5

полное наименование должности

подпись

инициалы, фамилия

М.П.

Земельный участок

вид объекта недвижимости

Лист № 5 раздела 4.2

Всего листов раздела 4.2: 50

Всего разделов: 8

Всего листов выписки: 113

18.04.2023г. № КУВИ-001/2023-91171577

Кадастровый номер:

47:04:0101001:15

Сведения о характерных точках границы части (частей) земельного участка

Учетный номер части: 47:04:0101001:15/5

Система координат МСК кадастрового округа

Номер точки	Координаты, м		Описание закрепления на местности	Средняя квадратичная погрешность определения координат характерных точек границ земельного участка, м
	X	Y		
1	2	3	4	5
1	569448.95	2192030.4	-	1.5
2	569447.55	2192033	-	1.5
3	569445.95	2192032.35	-	1.5
4	569442.95	2192038.2	-	1.5
5	569435.6	2192034.4	-	1.5
6	569438.6	2192028.45	-	1.5
7	569437	2192027.6	-	1.5
8	569438.4	2192024.8	-	1.5
9	569448.95	2192030.4	-	1.5

полное наименование должности

подпись

инициалы, фамилия

М.П.

Земельный участок			
вид объекта недвижимости			
Лист № 6 раздела 4.2	Всего листов раздела 4.2: 50	Всего разделов: 8	Всего листов выписки: 113

18.04.2023г. № КУВИ-001/2023-91171577

Кадастровый номер: 47:04:0101001:15

Сведения о характерных точках границы части (частей) земельного участка				
Учетный номер части: 47:04:0101001:15/6				
Система координат МСК кадастрового округа				
Номер точки	Координаты, м		Описание закрепления на местности	Средняя квадратичная погрешность определения координат характерных точек границ земельного участка, м
	X	Y		
1	2	3	4	5
1	569399.5	2191979.05	-	1.5
2	569383.4	2191970.1	-	1.5
3	569386.4	2191964.55	-	1.5
4	569402.6	2191973.5	-	1.5
5	569399.5	2191979.05	-	1.5

полное наименование должности	подпись	инициалы, фамилия

М.П.

Земельный участок
вид объекта недвижимости

Лист № 7 раздела 4.2	Всего листов раздела 4.2: 50	Всего разделов: 8	Всего листов выписки: 113
----------------------	------------------------------	-------------------	---------------------------

18.04.2023г. № КУВИ-001/2023-91171577

Кадастровый номер: 47:04:0101001:15

Сведения о характерных точках границы части (частей) земельного участка

Учетный номер части: 47:04:0101001:15/7

Система координат МСК кадастрового округа

Номер точки	Координаты, м		Описание закрепления на местности	Средняя квадратичная погрешность определения координат характерных точек границ земельного участка, м
	X	Y		
1	2	3	4	5
1	569384.25	2191928.7	-	1.5
2	569388.6	2191920.2	-	1.5
3	569377.45	2191914.55	-	1.5
4	569373.15	2191922.8	-	1.5
5	569384.25	2191928.7	-	1.5

полное наименование должности	подпись	инициалы, фамилия
-------------------------------	---------	-------------------

М.П.

Земельный участок

вид объекта недвижимости

Лист № 8 раздела 4.2

Всего листов раздела 4.2: 50

Всего разделов: 8

Всего листов выписки: 113

18.04.2023г. № КУВИ-001/2023-91171577

Кадастровый номер:

47:04:0101001:15

Сведения о характерных точках границы части (частей) земельного участка

Учетный номер части: 47:04:0101001:15/8

Система координат МСК кадастрового округа

Номер точки	Координаты, м		Описание закрепления на местности	Средняя квадратичная погрешность определения координат характерных точек границ земельного участка, м
	X	Y		
1	2	3	4	5
1	569384.25	2191928.7	-	1.5
2	569373.15	2191922.8	-	1.5
3	569360.55	2191947.4	-	1.5
4	569357.85	2191952.75	-	1.5
5	569368.9	2191958.55	-	1.5
6	569381.4	2191934.35	-	1.5
7	569384	2191935.6	-	1.5
8	569386.9	2191930.1	-	1.5
9	569384.25	2191928.7	-	1.5

полное наименование должности

подпись

инициалы, фамилия

М.П.

Земельный участок

вид объекта недвижимости

Лист № 9 раздела 4.2

Всего листов раздела 4.2: 50

Всего разделов: 8

Всего листов выписки: 113

18.04.2023г. № КУВИ-001/2023-91171577

Кадастровый номер:

47:04:0101001:15

Сведения о характерных точках границы части (частей) земельного участка

Учетный номер части: 47:04:0101001:15/9

Система координат МСК кадастрового округа

Номер точки	Координаты, м		Описание закрепления на местности	Средняя квадратичная погрешность определения координат характерных точек границ земельного участка, м
	X	Y		
1	2	3	4	5
1	569373.15	2191922.8	-	1.5
2	569360.55	2191947.4	-	1.5
3	569355.15	2191944.55	-	1.5
4	569367.65	2191920.05	-	1.5
5	569373.15	2191922.8	-	1.5

полное наименование должности

подпись

инициалы, фамилия

М.П.

Земельный участок

вид объекта недвижимости

Лист № 10 раздела 4.2

Всего листов раздела 4.2: 50

Всего разделов: 8

Всего листов выписки: 113

18.04.2023г. № КУВИ-001/2023-91171577

Кадастровый номер:

47:04:0101001:15

Сведения о характерных точках границы части (частей) земельного участка

Учетный номер части: 47:04:0101001:15/10

Система координат МСК кадастрового округа

Номер точки	Координаты, м		Описание закрепления на местности	Средняя квадратичная погрешность определения координат характерных точек границ земельного участка, м
	X	Y		
1	2	3	4	5
1	569373.85	2191921.55	-	1.5
2	569321.85	2191894.95	-	1.5
3	569323.6	2191891.5	-	1.5
4	569375.6	2191918.1	-	1.5
5	569373.85	2191921.55	-	1.5

полное наименование должности

подпись

инициалы, фамилия

М.П.

Земельный участок

вид объекта недвижимости

Лист № 11 раздела 4.2

Всего листов раздела 4.2: 50

Всего разделов: 8

Всего листов выписки: 113

18.04.2023г. № КУВИ-001/2023-91171577

Кадастровый номер:

47:04:0101001:15

Сведения о характерных точках границы части (частей) земельного участка

Учетный номер части: 47:04:0101001:15/11

Система координат МСК кадастрового округа

Номер точки	Координаты, м		Описание закрепления на местности	Средняя квадратичная погрешность определения координат характерных точек границ земельного участка, м
	X	Y		
1	2	3	4	5
1	569356.5	2191941.85	-	1.5
2	569311.75	2191918.55	-	1.5
3	569315.05	2191912.15	-	1.5
4	569359.8	2191935.45	-	1.5
5	569356.5	2191941.85	-	1.5

полное наименование должности

подпись

инициалы, фамилия

М.П.

Земельный участок

вид объекта недвижимости

Лист № 12 раздела 4.2

Всего листов раздела 4.2: 50

Всего разделов: 8

Всего листов выписки: 113

18.04.2023г. № КУВИ-001/2023-91171577

Кадастровый номер:

47:04:0101001:15

Сведения о характерных точках границы части (частей) земельного участка

Учетный номер части: 47:04:0101001:15/12

Система координат МСК кадастрового округа

Номер точки	Координаты, м		Описание закрепления на местности	Средняя квадратичная погрешность определения координат характерных точек границ земельного участка, м
	X	Y		
1	2	3	4	5
1	569357.85	2191952.75	-	1.5
2	569307.35	2191927.15	-	1.5
3	569309.05	2191923.8	-	1.5
4	569359.6	2191949.35	-	1.5
5	569357.85	2191952.75	-	1.5

полное наименование должности

подпись

инициалы, фамилия

М.П.

Земельный участок

вид объекта недвижимости

Лист № 13 раздела 4.2

Всего листов раздела 4.2: 50

Всего разделов: 8

Всего листов выписки: 113

18.04.2023г. № КУВИ-001/2023-91171577

Кадастровый номер:

47:04:0101001:15

Сведения о характерных точках границы части (частей) земельного участка

Учетный номер части: 47:04:0101001:15/13

Система координат МСК кадастрового округа

Номер точки	Координаты, м		Описание закрепления на местности	Средняя квадратичная погрешность определения координат характерных точек границ земельного участка, м
	X	Y		
1	2	3	4	5
1	569342.7	2191997.7	-	1.5
2	569315.5	2191983.65	-	1.5
3	569319.65	2191975.2	-	1.5
4	569346.85	2191989.4	-	1.5
5	569342.7	2191997.7	-	1.5

полное наименование должности

подпись

инициалы, фамилия

М.П.

Земельный участок

вид объекта недвижимости

Лист № 14 раздела 4.2

Всего листов раздела 4.2: 50

Всего разделов: 8

Всего листов выписки: 113

18.04.2023г. № КУВИ-001/2023-91171577

Кадастровый номер:

47:04:0101001:15

Сведения о характерных точках границы части (частей) земельного участка

Учетный номер части: 47:04:0101001:15/14

Система координат МСК кадастрового округа

Номер точки	Координаты, м		Описание закрепления на местности	Средняя квадратичная погрешность определения координат характерных точек границ земельного участка, м
	X	Y		
1	2	3	4	5
1	569319.65	2191975.2	-	1.5
2	569346.85	2191989.4	-	1.5
3	569356.35	2191994.2	-	1.5
4	569360.05	2191993	-	1.5
5	569365.15	2191983.4	-	1.5
6	569333.75	2191966.7	-	1.5
7	569327.85	2191966.7	-	1.5
8	569317.55	2191961.35	-	1.5
9	569311.55	2191972.1	-	1.5
10	569318.55	2191975.65	-	1.5
11	569319.65	2191975.2	-	1.5

полное наименование должности

подпись

инициалы, фамилия

М.П.

Земельный участок

вид объекта недвижимости

Лист № 15 раздела 4.2

Всего листов раздела 4.2: 50

Всего разделов: 8

Всего листов выписки: 113

18.04.2023г. № КУВИ-001/2023-91171577

Кадастровый номер:

47:04:0101001:15

Сведения о характерных точках границы части (частей) земельного участка

Учетный номер части: 47:04:0101001:15/15

Система координат МСК кадастрового округа

Номер точки	Координаты, м		Описание закрепления на местности	Средняя квадратичная погрешность определения координат характерных точек границ земельного участка, м
	X	Y		
1	2	3	4	5
1	569321.35	2191895.85	-	1.5
2	569304.5	2191887.2	-	1.5
3	569307.6	2191881.45	-	1.5
4	569324.35	2191890.1	-	1.5
5	569321.35	2191895.85	-	1.5

полное наименование должности

подпись

инициалы, фамилия

М.П.

Земельный участок

вид объекта недвижимости

Лист № 16 раздела 4.2

Всего листов раздела 4.2: 50

Всего разделов: 8

Всего листов выписки: 113

18.04.2023г. № КУВИ-001/2023-91171577

Кадастровый номер:

47:04:0101001:15

Сведения о характерных точках границы части (частей) земельного участка

Учетный номер части: 47:04:0101001:15/16

Система координат МСК кадастрового округа

Номер точки	Координаты, м		Описание закрепления на местности	Средняя квадратичная погрешность определения координат характерных точек границ земельного участка, м
	X	Y		
1	2	3	4	5
1	569313.3	2191911.25	-	1.5
2	569309.9	2191909.5	-	1.5
3	569317.4	2191893.85	-	1.5
4	569320.8	2191895.55	-	1.5
5	569313.3	2191911.25	-	1.5

полное наименование должности

подпись

инициалы, фамилия

М.П.

Земельный участок

вид объекта недвижимости

Лист № 17 раздела 4.2

Всего листов раздела 4.2: 50

Всего разделов: 8

Всего листов выписки: 113

18.04.2023г. № КУВИ-001/2023-91171577

Кадастровый номер:

47:04:0101001:15

Сведения о характерных точках границы части (частей) земельного участка

Учетный номер части: 47:04:0101001:15/17

Система координат МСК кадастрового округа

Номер точки	Координаты, м		Описание закрепления на местности	Средняя квадратичная погрешность определения координат характерных точек границ земельного участка, м
	X	Y		
1	2	3	4	5
1	569303.35	2191906.1	-	1.5
2	569299.95	2191904.35	-	1.5
3	569307.55	2191888.75	-	1.5
4	569310.9	2191890.5	-	1.5
5	569303.35	2191906.1	-	1.5

полное наименование должности

подпись

инициалы, фамилия

М.П.

Земельный участок			
вид объекта недвижимости			
Лист № 18 раздела 4.2	Всего листов раздела 4.2: 50	Всего разделов: 8	Всего листов выписки: 113

18.04.2023г. № КУВИ-001/2023-91171577

Кадастровый номер: 47:04:0101001:15

Сведения о характерных точках границы части (частей) земельного участка				
Учетный номер части: 47:04:0101001:15/18				
Система координат МСК кадастрового округа				
Номер точки	Координаты, м		Описание закрепления на местности	Средняя квадратичная погрешность определения координат характерных точек границ земельного участка, м
	X	Y		
1	2	3	4	5
1	569298.1	2191877.5	-	1.5
2	569303.9	2191866.4	-	1.5
3	569291.45	2191860	-	1.5
4	569285.8	2191871.15	-	1.5
5	569298.1	2191877.5	-	1.5

полное наименование должности	подпись	инициалы, фамилия
-------------------------------	---------	-------------------

М.П.

Земельный участок

вид объекта недвижимости

Лист № 19 раздела 4.2

Всего листов раздела 4.2: 50

Всего разделов: 8

Всего листов выписки: 113

18.04.2023г. № КУВИ-001/2023-91171577

Кадастровый номер:

47:04:0101001:15

Сведения о характерных точках границы части (частей) земельного участка

Учетный номер части: 47:04:0101001:15/19

Система координат МСК кадастрового округа

Номер точки	Координаты, м		Описание закрепления на местности	Средняя квадратичная погрешность определения координат характерных точек границ земельного участка, м
	X	Y		
1	2	3	4	5
1	569306.5	2191928.85	-	1.5
2	569268.45	2191909.2	-	1.5
3	569277	2191892.5	-	1.5
4	569315.05	2191912.15	-	1.5
5	569306.5	2191928.85	-	1.5

полное наименование должности

подпись

инициалы, фамилия

М.П.

Земельный участок

вид объекта недвижимости

Лист № 20 раздела 4.2

Всего листов раздела 4.2: 50

Всего разделов: 8

Всего листов выписки: 113

18.04.2023г. № КУВИ-001/2023-91171577

Кадастровый номер:

47:04:0101001:15

Сведения о характерных точках границы части (частей) земельного участка

Учетный номер части: 47:04:0101001:15/20

Система координат МСК кадастрового округа

Номер точки	Координаты, м		Описание закрепления на местности	Средняя квадратичная погрешность определения координат характерных точек границ земельного участка, м
	X	Y		
1	2	3	4	5
1	569271.9	2191902.35	-	1.5
2	569266.4	2191899.5	-	1.5
3	569271.5	2191889.7	-	1.5
4	569277	2191892.5	-	1.5
5	569271.9	2191902.35	-	1.5

полное наименование должности

подпись

инициалы, фамилия

М.П.

Земельный участок

вид объекта недвижимости

Лист № 21 раздела 4.2

Всего листов раздела 4.2: 50

Всего разделов: 8

Всего листов выписки: 113

18.04.2023г. № КУВИ-001/2023-91171577

Кадастровый номер:

47:04:0101001:15

Сведения о характерных точках границы части (частей) земельного участка

Учетный номер части: 47:04:0101001:15/21

Система координат МСК кадастрового округа

Номер точки	Координаты, м		Описание закрепления на местности	Средняя квадратичная погрешность определения координат характерных точек границ земельного участка, м
	X	Y		
1	2	3	4	5
1	569269.9	2191909.95	-	1.5
2	569273.4	2191911.75	-	1.5
3	569241.55	2191973.45	-	1.5
4	569238	2191971.65	-	1.5
5	569269.9	2191909.95	-	1.5

полное наименование должности

подпись

инициалы, фамилия

М.П.

Земельный участок

вид объекта недвижимости

Лист № 22 раздела 4.2

Всего листов раздела 4.2: 50

Всего разделов: 8

Всего листов выписки: 113

18.04.2023г. № КУВИ-001/2023-91171577

Кадастровый номер:

47:04:0101001:15

Сведения о характерных точках границы части (частей) земельного участка

Учетный номер части: 47:04:0101001:15/22

Система координат МСК кадастрового округа

Номер точки	Координаты, м		Описание закрепления на местности	Средняя квадратичная погрешность определения координат характерных точек границ земельного участка, м
	X	Y		
1	2	3	4	5
1	569252.9	2191979.25	-	1.5
2	569249.35	2191977.45	-	1.5
3	569281.2	2191915.8	-	1.5
4	569284.75	2191917.6	-	1.5
5	569252.9	2191979.25	-	1.5

полное наименование должности

подпись

инициалы, фамилия

М.П.

Земельный участок

вид объекта недвижимости

Лист № 23 раздела 4.2

Всего листов раздела 4.2: 50

Всего разделов: 8

Всего листов выписки: 113

18.04.2023г. № КУВИ-001/2023-91171577

Кадастровый номер:

47:04:0101001:15

Сведения о характерных точках границы части (частей) земельного участка

Учетный номер части: 47:04:0101001:15/23

Система координат МСК кадастрового округа

Номер точки	Координаты, м		Описание закрепления на местности	Средняя квадратичная погрешность определения координат характерных точек границ земельного участка, м
	X	Y		
1	2	3	4	5
1	569256.45	2191981.1	-	1.5
2	569234.35	2191969.8	-	1.5
3	569223.15	2191991.7	-	1.5
4	569245.2	2192003	-	1.5
5	569256.45	2191981.1	-	1.5

полное наименование должности

подпись

инициалы, фамилия

М.П.

Земельный участок

вид объекта недвижимости

Лист № 24 раздела 4.2

Всего листов раздела 4.2: 50

Всего разделов: 8

Всего листов выписки: 113

18.04.2023г. № КУВИ-001/2023-91171577

Кадастровый номер:

47:04:0101001:15

Сведения о характерных точках границы части (частей) земельного участка

Учетный номер части: 47:04:0101001:15/24

Система координат МСК кадастрового округа

Номер точки	Координаты, м		Описание закрепления на местности	Средняя квадратичная погрешность определения координат характерных точек границ земельного участка, м
	X	Y		
1	2	3	4	5
1	569238.1	2191999.35	-	1.5
2	569233.85	2192007.7	-	1.5
3	569228.3	2192004.85	-	1.5
4	569232.6	2191996.55	-	1.5
5	569238.1	2191999.35	-	1.5

полное наименование должности

подпись

инициалы, фамилия

М.П.

Земельный участок			
вид объекта недвижимости			
Лист № 25 раздела 4.2	Всего листов раздела 4.2: 50	Всего разделов: 8	Всего листов выписки: 113

18.04.2023г. № КУВИ-001/2023-91171577

Кадастровый номер: 47:04:0101001:15

Сведения о характерных точках границы части (частей) земельного участка				
Учетный номер части: 47:04:0101001:15/25				
Система координат МСК кадастрового округа				
Номер точки	Координаты, м		Описание закрепления на местности	Средняя квадратичная погрешность определения координат характерных точек границ земельного участка, м
	X	Y		
1	2	3	4	5
1	569250.1	2191793.55	-	1.5
2	569246	2191801.9	-	1.5
3	569229.65	2191793.7	-	1.5
4	569233.8	2191785.45	-	1.5
5	569250.1	2191793.55	-	1.5

полное наименование должности	подпись	инициалы, фамилия

М.П.

Земельный участок			
вид объекта недвижимости			

Лист № 26 раздела 4.2	Всего листов раздела 4.2: 50	Всего разделов: 8	Всего листов выписки: 113
-----------------------	------------------------------	-------------------	---------------------------

18.04.2023г. № КУВИ-001/2023-91171577

Кадастровый номер: 47:04:0101001:15

Сведения о характерных точках границы части (частей) земельного участка

Учетный номер части: 47:04:0101001:15/26

Система координат МСК кадастрового округа

Номер точки	Координаты, м		Описание закрепления на местности	Средняя квадратичная погрешность определения координат характерных точек границ земельного участка, м
	X	Y		
1	2	3	4	5
1	569359.45	2191834.45	-	1.5
2	569289	2191797.05	-	1.5
3	569292.55	2191789.85	-	1.5
4	569363.15	2191827.35	-	1.5
5	569359.45	2191834.45	-	1.5

полное наименование должности	подпись	инициалы, фамилия
-------------------------------	---------	-------------------

М.П.

Земельный участок

вид объекта недвижимости

Лист № 27 раздела 4.2

Всего листов раздела 4.2: 50

Всего разделов: 8

Всего листов выписки: 113

18.04.2023г. № КУВИ-001/2023-91171577

Кадастровый номер:

47:04:0101001:15

Сведения о характерных точках границы части (частей) земельного участка

Учетный номер части: 47:04:0101001:15/27

Система координат МСК кадастрового округа

Номер точки	Координаты, м		Описание закрепления на местности	Средняя квадратичная погрешность определения координат характерных точек границ земельного участка, м
	X	Y		
1	2	3	4	5
1	569363.1	2191841.5	-	1.5
2	569357.35	2191838.45	-	1.5
3	569363.15	2191827.35	-	1.5
4	569368.75	2191830.35	-	1.5
5	569363.1	2191841.5	-	1.5

полное наименование должности

подпись

инициалы, фамилия

М.П.

Земельный участок

вид объекта недвижимости

Лист № 28 раздела 4.2

Всего листов раздела 4.2: 50

Всего разделов: 8

Всего листов выписки: 113

18.04.2023г. № КУВИ-001/2023-91171577

Кадастровый номер:

47:04:0101001:15

Сведения о характерных точках границы части (частей) земельного участка

Учетный номер части: 47:04:0101001:15/28

Система координат МСК кадастрового округа

Номер точки	Координаты, м		Описание закрепления на местности	Средняя квадратичная погрешность определения координат характерных точек границ земельного участка, м
	X	Y		
1	2	3	4	5
1	569348.75	2191868.45	-	1.5
2	569344.2	2191866.1	-	1.5
3	569357.9	2191838.75	-	1.5
4	569362.4	2191841.1	-	1.5
5	569348.75	2191868.45	-	1.5

полное наименование должности

подпись

инициалы, фамилия

М.П.

Земельный участок

вид объекта недвижимости

Лист № 29 раздела 4.2

Всего листов раздела 4.2: 50

Всего разделов: 8

Всего листов выписки: 113

18.04.2023г. № КУВИ-001/2023-91171577

Кадастровый номер:

47:04:0101001:15

Сведения о характерных точках границы части (частей) земельного участка

Учетный номер части: 47:04:0101001:15/29

Система координат МСК кадастрового округа

Номер точки	Координаты, м		Описание закрепления на местности	Средняя квадратичная погрешность определения координат характерных точек границ земельного участка, м
	X	Y		
1	2	3	4	5
1	569318.75	2191860.85	-	1.5
2	569322	2191854.6	-	1.5
3	569370.95	2191879.95	-	1.5
4	569367.8	2191886.2	-	1.5
5	569318.75	2191860.85	-	1.5

полное наименование должности

подпись

инициалы, фамилия

М.П.

Земельный участок

вид объекта недвижимости

Лист № 30 раздела 4.2

Всего листов раздела 4.2: 50

Всего разделов: 8

Всего листов выписки: 113

18.04.2023г. № КУВИ-001/2023-91171577

Кадастровый номер:

47:04:0101001:15

Сведения о характерных точках границы части (частей) земельного участка

Учетный номер части: 47:04:0101001:15/30

Система координат МСК кадастрового округа

Номер точки	Координаты, м		Описание закрепления на местности	Средняя квадратичная погрешность определения координат характерных точек границ земельного участка, м
	X	Y		
1	2	3	4	5
1	569384	2191843.35	-	1.5
2	569366.6	2191834.55	-	1.5
3	569368.3	2191831.25	-	1.5
4	569385.7	2191840.05	-	1.5
5	569384	2191843.35	-	1.5

полное наименование должности

подпись

инициалы, фамилия

М.П.

Земельный участок

вид объекта недвижимости

Лист № 31 раздела 4.2

Всего листов раздела 4.2: 50

Всего разделов: 8

Всего листов выписки: 113

18.04.2023г. № КУВИ-001/2023-91171577

Кадастровый номер:

47:04:0101001:15

Сведения о характерных точках границы части (частей) земельного участка

Учетный номер части: 47:04:0101001:15/31

Система координат МСК кадастрового округа

Номер точки	Координаты, м		Описание закрепления на местности	Средняя квадратичная погрешность определения координат характерных точек границ земельного участка, м
	X	Y		
1	2	3	4	5
1	569388.8	2191852.8	-	1.5
2	569363.55	2191840.6	-	1.5
3	569365.9	2191835.95	-	1.5
4	569391.25	2191848.2	-	1.5
5	569388.8	2191852.8	-	1.5

полное наименование должности

подпись

инициалы, фамилия

М.П.

Земельный участок			
вид объекта недвижимости			
Лист № 32 раздела 4.2	Всего листов раздела 4.2: 50	Всего разделов: 8	Всего листов выписки: 113

18.04.2023г. № КУВИ-001/2023-91171577

Кадастровый номер: 47:04:0101001:15

Сведения о характерных точках границы части (частей) земельного участка

Учетный номер части: 47:04:0101001:15/32

Система координат МСК кадастрового округа

Номер точки	Координаты, м		Описание закрепления на местности	Средняя квадратичная погрешность определения координат характерных точек границ земельного участка, м
	X	Y		
1	2	3	4	5
1	569388.25	2191846.25	-	1.5
2	569383.7	2191843.85	-	1.5
3	569386.7	2191838.05	-	1.5
4	569391.25	2191840.5	-	1.5
5	569388.25	2191846.25	-	1.5

полное наименование должности	подпись	инициалы, фамилия
-------------------------------	---------	-------------------

М.П.

Земельный участок

вид объекта недвижимости

Лист № 33 раздела 4.2

Всего листов раздела 4.2: 50

Всего разделов: 8

Всего листов выписки: 113

18.04.2023г. № КУВИ-001/2023-91171577

Кадастровый номер:

47:04:0101001:15

Сведения о характерных точках границы части (частей) земельного участка

Учетный номер части: 47:04:0101001:15/33

Система координат МСК кадастрового округа

Номер точки	Координаты, м		Описание закрепления на местности	Средняя квадратичная погрешность определения координат характерных точек границ земельного участка, м
	X	Y		
1	2	3	4	5
1	569370.65	2191879.8	-	1.5
2	569367.4	2191878.1	-	1.5
3	569384.25	2191844.15	-	1.5
4	569387.5	2191845.85	-	1.5
5	569370.65	2191879.8	-	1.5

полное наименование должности

подпись

инициалы, фамилия

М.П.

Земельный участок
вид объекта недвижимости

Лист № 34 раздела 4.2	Всего листов раздела 4.2: 50	Всего разделов: 8	Всего листов выписки: 113
-----------------------	------------------------------	-------------------	---------------------------

18.04.2023г. № КУВИ-001/2023-91171577

Кадастровый номер: 47:04:0101001:15

Сведения о характерных точках границы части (частей) земельного участка

Учетный номер части: 47:04:0101001:15/34

Система координат МСК кадастрового округа

Номер точки	Координаты, м		Описание закрепления на местности	Средняя квадратичная погрешность определения координат характерных точек границ земельного участка, м
	X	Y		
1	2	3	4	5
1	569394.45	2191856.3	-	1.5
2	569388.55	2191853.25	-	1.5
3	569394.65	2191841.9	-	1.5
4	569400.45	2191845	-	1.5
5	569394.45	2191856.3	-	1.5

полное наименование должности	подпись	инициалы, фамилия
-------------------------------	---------	-------------------

М.П.

Земельный участок

вид объекта недвижимости

Лист № 35 раздела 4.2

Всего листов раздела 4.2: 50

Всего разделов: 8

Всего листов выписки: 113

18.04.2023г. № КУВИ-001/2023-91171577

Кадастровый номер:

47:04:0101001:15

Сведения о характерных точках границы части (частей) земельного участка

Учетный номер части: 47:04:0101001:15/35

Система координат МСК кадастрового округа

Номер точки	Координаты, м		Описание закрепления на местности	Средняя квадратичная погрешность определения координат характерных точек границ земельного участка, м
	X	Y		
1	2	3	4	5
1	569386.25	2191919	-	1.5
2	569380.45	2191916.1	-	1.5
3	569409	2191863.8	-	1.5
4	569414.8	2191866.75	-	1.5
5	569386.25	2191919	-	1.5

полное наименование должности

подпись

инициалы, фамилия

М.П.

Земельный участок

вид объекта недвижимости

Лист № 36 раздела 4.2

Всего листов раздела 4.2: 50

Всего разделов: 8

Всего листов выписки: 113

18.04.2023г. № КУВИ-001/2023-91171577

Кадастровый номер:

47:04:0101001:15

Сведения о характерных точках границы части (частей) земельного участка

Учетный номер части: 47:04:0101001:15/36

Система координат МСК кадастрового округа

Номер точки	Координаты, м		Описание закрепления на местности	Средняя квадратичная погрешность определения координат характерных точек границ земельного участка, м
	X	Y		
1	2	3	4	5
1	569394.45	2191856.3	-	1.5
2	569400.45	2191845	-	1.5
3	569432.5	2191861.35	-	1.5
4	569426.55	2191872.85	-	1.5
5	569394.45	2191856.3	-	1.5

полное наименование должности

подпись

инициалы, фамилия

М.П.

Земельный участок

вид объекта недвижимости

Лист № 37 раздела 4.2

Всего листов раздела 4.2: 50

Всего разделов: 8

Всего листов выписки: 113

18.04.2023г. № КУВИ-001/2023-91171577

Кадастровый номер:

47:04:0101001:15

Сведения о характерных точках границы части (частей) земельного участка

Учетный номер части: 47:04:0101001:15/37

Система координат МСК кадастрового округа

Номер точки	Координаты, м		Описание закрепления на местности	Средняя квадратичная погрешность определения координат характерных точек границ земельного участка, м
	X	Y		
1	2	3	4	5
1	569438.05	2191863.6	-	1.5
2	569432.75	2191860.9	-	1.5
3	569437.9	2191850.75	-	1.5
4	569443.25	2191853.45	-	1.5
5	569438.05	2191863.6	-	1.5

полное наименование должности

подпись

инициалы, фамилия

М.П.

Земельный участок

вид объекта недвижимости

Лист № 38 раздела 4.2

Всего листов раздела 4.2: 50

Всего разделов: 8

Всего листов выписки: 113

18.04.2023г. № КУВИ-001/2023-91171577

Кадастровый номер:

47:04:0101001:15

Сведения о характерных точках границы части (частей) земельного участка

Учетный номер части: 47:04:0101001:15/38

Система координат МСК кадастрового округа

Номер точки	Координаты, м		Описание закрепления на местности	Средняя квадратичная погрешность определения координат характерных точек границ земельного участка, м
	X	Y		
1	2	3	4	5
1	569438.5	2191871.75	-	1.5
2	569429.75	2191866.7	-	1.5
3	569431.4	2191863.45	-	1.5
4	569440.2	2191868.5	-	1.5
5	569438.5	2191871.75	-	1.5

полное наименование должности

подпись

инициалы, фамилия

М.П.

Земельный участок			
вид объекта недвижимости			
Лист № 39 раздела 4.2	Всего листов раздела 4.2: 50	Всего разделов: 8	Всего листов выписки: 113

18.04.2023г. № КУВИ-001/2023-91171577

Кадастровый номер: 47:04:0101001:15

Сведения о характерных точках границы части (частей) земельного участка				
Учетный номер части: 47:04:0101001:15/39				
Система координат МСК кадастрового округа				
Номер точки	Координаты, м		Описание закрепления на местности	Средняя квадратичная погрешность определения координат характерных точек границ земельного участка, м
	X	Y		
1	2	3	4	5
1	569438.5	2191871.75	-	1.5
2	569444.45	2191874.8	-	1.5
3	569450.2	2191863.7	-	1.5
4	569444.25	2191860.7	-	1.5
5	569438.5	2191871.75	-	1.5

полное наименование должности	подпись	инициалы, фамилия

М.П.

Земельный участок

вид объекта недвижимости

Лист № 40 раздела 4.2

Всего листов раздела 4.2: 50

Всего разделов: 8

Всего листов выписки: 113

18.04.2023г. № КУВИ-001/2023-91171577

Кадастровый номер:

47:04:0101001:15

Сведения о характерных точках границы части (частей) земельного участка

Учетный номер части: 47:04:0101001:15/41

Система координат МСК кадастрового округа

Номер точки	Координаты, м		Описание закрепления на местности	Средняя квадратичная погрешность определения координат характерных точек границ земельного участка, м
	X	Y		
1	2	3	4	5
1	569465.4	2191892.95	-	1.5
2	569427.35	2191871.35	-	1.5
3	569429.75	2191866.7	-	1.5
4	569467.8	2191888.35	-	1.5
5	569465.4	2191892.95	-	1.5

полное наименование должности

подпись

инициалы, фамилия

М.П.

Земельный участок

вид объекта недвижимости

Лист № 41 раздела 4.2

Всего листов раздела 4.2: 50

Всего разделов: 8

Всего листов выписки: 113

18.04.2023г. № КУВИ-001/2023-91171577

Кадастровый номер:

47:04:0101001:15

Сведения о характерных точках границы части (частей) земельного участка

Учетный номер части: 47:04:0101001:15/42

Система координат МСК кадастрового округа

Номер точки	Координаты, м		Описание закрепления на местности	Средняя квадратичная погрешность определения координат характерных точек границ земельного участка, м
	X	Y		
1	2	3	4	5
1	569465.4	2191892.95	-	1.5
2	569471.05	2191881.95	-	1.5
3	569476.85	2191884.95	-	1.5
4	569471.15	2191895.9	-	1.5
5	569465.4	2191892.95	-	1.5

полное наименование должности

подпись

инициалы, фамилия

М.П.

Земельный участок

вид объекта недвижимости

Лист № 42 раздела 4.2

Всего листов раздела 4.2: 50

Всего разделов: 8

Всего листов выписки: 113

18.04.2023г. № КУВИ-001/2023-91171577

Кадастровый номер:

47:04:0101001:15

Сведения о характерных точках границы части (частей) земельного участка

Учетный номер части: 47:04:0101001:15/43

Система координат МСК кадастрового округа

Номер точки	Координаты, м		Описание закрепления на местности	Средняя квадратичная погрешность определения координат характерных точек границ земельного участка, м
	X	Y		
1	2	3	4	5
1	569465.4	2191892.95	-	1.5
2	569471.15	2191895.9	-	1.5
3	569460.7	2191915.2	-	1.5
4	569455	2191912.25	-	1.5
5	569465.4	2191892.95	-	1.5

полное наименование должности

подпись

инициалы, фамилия

М.П.

Земельный участок

вид объекта недвижимости

Лист № 43 раздела 4.2

Всего листов раздела 4.2: 50

Всего разделов: 8

Всего листов выписки: 113

18.04.2023г. № КУВИ-001/2023-91171577

Кадастровый номер:

47:04:0101001:15

Сведения о характерных точках границы части (частей) земельного участка

Учетный номер части: 47:04:0101001:15/44

Система координат МСК кадастрового округа

Номер точки	Координаты, м		Описание закрепления на местности	Средняя квадратичная погрешность определения координат характерных точек границ земельного участка, м
	X	Y		
1	2	3	4	5
1	569483.1	2191926.75	-	1.5
2	569433.25	2191901	-	1.5
3	569428.8	2191909.65	-	1.5
4	569478.65	2191935.4	-	1.5
5	569483.1	2191926.75	-	1.5

полное наименование должности

подпись

инициалы, фамилия

М.П.

Земельный участок

вид объекта недвижимости

Лист № 44 раздела 4.2

Всего листов раздела 4.2: 50

Всего разделов: 8

Всего листов выписки: 113

18.04.2023г. № КУВИ-001/2023-91171577

Кадастровый номер:

47:04:0101001:15

Сведения о характерных точках границы части (частей) земельного участка

Учетный номер части: 47:04:0101001:15/45

Система координат МСК кадастрового округа

Номер точки	Координаты, м		Описание закрепления на местности	Средняя квадратичная погрешность определения координат характерных точек границ земельного участка, м
	X	Y		
1	2	3	4	5
1	569471.15	2191895.9	-	1.5
2	569477.3	2191883.85	-	1.5
3	569566.35	2191929.35	-	1.5
4	569560.2	2191941.35	-	1.5
5	569471.15	2191895.9	-	1.5

полное наименование должности

подпись

инициалы, фамилия

М.П.

Земельный участок

вид объекта недвижимости

Лист № 45 раздела 4.2

Всего листов раздела 4.2: 50

Всего разделов: 8

Всего листов выписки: 113

18.04.2023г. № КУВИ-001/2023-91171577

Кадастровый номер:

47:04:0101001:15

Сведения о характерных точках границы части (частей) земельного участка

Учетный номер части: 47:04:0101001:15/46

Система координат МСК кадастрового округа

Номер точки	Координаты, м		Описание закрепления на местности	Средняя квадратичная погрешность определения координат характерных точек границ земельного участка, м
	X	Y		
1	2	3	4	5
1	569432.5	2191861.35	-	1.5
2	569410.95	2191850.3	-	1.5
3	569416.3	2191839.65	-	1.5
4	569429.55	2191846.5	-	1.5
5	569431.05	2191843.85	-	1.5
6	569439.35	2191848	-	1.5
7	569437.9	2191850.75	-	1.5
8	569432.5	2191861.35	-	1.5

полное наименование должности

подпись

инициалы, фамилия

М.П.

Земельный участок

вид объекта недвижимости

Лист № 46 раздела 4.2

Всего листов раздела 4.2: 50

Всего разделов: 8

Всего листов выписки: 113

18.04.2023г. № КУВИ-001/2023-91171577

Кадастровый номер:

47:04:0101001:15

Сведения о характерных точках границы части (частей) земельного участка

Учетный номер части: 47:04:0101001:15/47

Система координат МСК кадастрового округа

Номер точки	Координаты, м		Описание закрепления на местности	Средняя квадратичная погрешность определения координат характерных точек границ земельного участка, м
	X	Y		
1	2	3	4	5
1	569350.2	2191904.05	-	1.5
2	569345.1	2191901.35	-	1.5
3	569348.3	2191895.1	-	1.5
4	569353.6	2191897.95	-	1.5
5	569350.2	2191904.05	-	1.5

полное наименование должности

подпись

инициалы, фамилия

М.П.

Земельный участок			
вид объекта недвижимости			
Лист № 47 раздела 4.2	Всего листов раздела 4.2: 50	Всего разделов: 8	Всего листов выписки: 113

18.04.2023г. № КУВИ-001/2023-91171577

Кадастровый номер: 47:04:0101001:15

Сведения о характерных точках границы части (частей) земельного участка				
Учетный номер части: 47:04:0101001:15/48				
Система координат МСК кадастрового округа				
Номер точки	Координаты, м		Описание закрепления на местности	Средняя квадратичная погрешность определения координат характерных точек границ земельного участка, м
	Х	У		
1	2	3	4	5
1	569559.6	2191967.7	-	1.5
2	569452.55	2191912.65	-	1.5
3	569387.1	2191878.75	-	1.5
4	569329.75	2191847.8	-	1.5
5	569249.6	2191806.45	-	1.5
6	569215.2	2191789.45	-	1.5
7	569159.4	2191760.6	-	1.5
8	569124.1	2191746.45	-	1.5
9	569070.9	2191738.35	-	1.5
10	569061.7	2191734.9	-	1.5
11	569015.5	2191717.4	-	1.5
12	569035.65	2191738.6	-	1.5
13	569067.3	2191789.9	-	1.5
14	569080.25	2191810.15	-	1.5
15	569085.3	2191806.45	-	1.5
16	569060.05	2191765.85	-	1.5
17	569040.55	2191734.85	-	1.5
18	569032.8	2191725.55	-	1.5
19	569052.85	2191736.45	-	1.5
20	569081	2191754.9	-	1.5
21	569117.85	2191782.6	-	1.5
22	569124.15	2191778.1	-	1.5
23	569084.65	2191749.9	-	1.5
24	569075.9	2191741.85	-	1.5

полное наименование должности	подпись	инициалы, фамилия
-------------------------------	---------	-------------------

М.П.

Земельный участок

вид объекта недвижимости

Лист № 48 раздела 4.2

Всего листов раздела 4.2: 50

Всего разделов: 8

Всего листов выписки: 113

18.04.2023г. № КУВИ-001/2023-91171577

Кадастровый номер:

47:04:0101001:15

1	2	3	4	5
25	569149.25	2191779.3	-	1.5
26	569218.4	2191815.15	-	1.5
27	569290.15	2191853.2	-	1.5
28	569360.95	2191890.45	-	1.5
29	569413.7	2191917.7	-	1.5
30	569443.85	2191933.2	-	1.5
31	569439.5	2191942	-	1.5
32	569483.25	2191963.5	-	1.5
33	569547.4	2191994.55	-	1.5
34	569559.6	2191967.7	-	1.5

полное наименование должности

подпись

инициалы, фамилия

М.П.

Земельный участок

вид объекта недвижимости

Лист № 49 раздела 4.2

Всего листов раздела 4.2: 50

Всего разделов: 8

Всего листов выписки: 113

18.04.2023г. № КУВИ-001/2023-91171577

Кадастровый номер:

47:04:0101001:15

Сведения о характерных точках границы части (частей) земельного участка

Учетный номер части: 47:04:0101001:15/49

Система координат МСК кадастрового округа

Номер точки	Координаты, м		Описание закрепления на местности	Средняя квадратичная погрешность определения координат характерных точек границ земельного участка, м
	X	Y		
1	2	3	4	5
1	569315.35	2191965.1	-	1.5
2	569225.95	2191915.4	-	1.5
3	569224.05	2191918.9	-	1.5
4	569313.45	2191968.6	-	1.5
5	569315.35	2191965.1	-	1.5

полное наименование должности

подпись

инициалы, фамилия

М.П.

Земельный участок

вид объекта недвижимости

Лист № 50 раздела 4.2

Всего листов раздела 4.2: 50

Всего разделов: 8

Всего листов выписки: 113

18.04.2023г. № КУВИ-001/2023-91171577

Кадастровый номер:

47:04:0101001:15

Сведения о характерных точках границы части (частей) земельного участка

Учетный номер части: 47:04:0101001:15/50

Система координат МСК кадастрового округа

Номер точки	Координаты, м		Описание закрепления на местности	Средняя квадратичная погрешность определения координат характерных точек границ земельного участка, м
	X	Y		
1	2	3	4	5
1	569226.55	2192061.6	-	1.5
2	569197.8	2192039.15	-	1.5
3	569198.65	2192036.05	-	1.5
4	569233.15	2192061.8	-	1.5
5	569226.55	2192061.6	-	1.5

полное наименование должности

подпись

инициалы, фамилия

М.П.

Сведения о характеристиках объекта недвижимости

На основании запроса от 18.04.2023, поступившего на рассмотрение 18.04.2023, сообщаем, что согласно записям Единого государственного реестра недвижимости:

Раздел 1 Лист 1

Земельный участок	
вид объекта недвижимости	
Лист № 1 раздела 1	Всего листов раздела 1: 3
Всего разделов: 8	
Всего листов выписки: 14	
18.04.2023г. № КУВИ-001/2023-91168925	
Кадастровый номер:	47:03:0101002:51
Номер кадастрового квартала:	47:03:0101002
Дата присвоения кадастрового номера:	16.04.2018
Ранее присвоенный государственный учетный номер:	данные отсутствуют
Местоположение:	Ленинградская область, Приозерский район, Приозерское лесничество, Приозерское участковое лесничество, квартал 17 части выделов 11, 17, 22, 23, квартал 21 части выделов 11, 12, 13, 15, 16, 55, 56
Площадь:	40431 +/- 70
Кадастровая стоимость, руб.:	8889968.28
Кадастровые номера расположенных в пределах земельного участка объектов недвижимости:	47:04:0000000:276
Кадастровые номера объектов недвижимости, из которых образован объект недвижимости:	47:00:0000000:1
Кадастровые номера образованных объектов недвижимости:	данные отсутствуют
Категория земель:	Земли промышленности, энергетики, транспорта, связи, радиовещания, телевидения, информатики, земли для обеспечения космической деятельности, земли обороны, безопасности и земли иного специального назначения
Виды разрешенного использования:	Автомобильный транспорт
Сведения о кадастровом инженере:	данные отсутствуют
Сведения о лесах, водных объектах и об иных природных объектах, расположенных в пределах земельного участка:	Защитные леса
Сведения о том, что земельный участок полностью расположен в границах зоны с особыми условиями использования территории, территории объекта культурного наследия, публичного сервитута:	данные отсутствуют



ДОКУМЕНТ ПОДПИСАН
ЭЛЕКТРОННОЙ ПОДПИСЬЮ

Сертификат: 3094B7974B3CA8E1F07A347CFAD6FA78

Владелец: ФЕДЕРАЛЬНАЯ СЛУЖБА ГОСУДАРСТВЕННОЙ

РЕГИСТРАЦИИ, КАДАСТРА И КАРТОГРАФИИ

Действителен: с 17.05.2022 по 10.08.2023

полное наименование должности

инициалы, фамилия

Земельный участок			
вид объекта недвижимости			
Лист № 2 раздела 1	Всего листов раздела 1: 3	Всего разделов: 8	Всего листов выписки: 14
18.04.2023г. № КУВИ-001/2023-91168925			
Кадастровый номер:		47:03:0101002:51	
Сведения о том, что земельный участок расположен в границах особой экономической зоны, территории опережающего социально-экономического развития, зоны территориального развития в Российской Федерации, игровой зоны:		данные отсутствуют	
Сведения о том, что земельный участок расположен в границах особо охраняемой природной территории, охотничьих угодий, лесничеств:		данные отсутствуют	
Сведения о результатах проведения государственного земельного надзора:		данные отсутствуют	
Сведения о расположении земельного участка в границах территории, в отношении которой утвержден проект межевания территории:		данные отсутствуют	
Условный номер земельного участка:		данные отсутствуют	
Сведения о принятии акта и (или) заключении договора, предусматривающих предоставление в соответствии с земельным законодательством исполнительным органом государственным органом власти или органом местного самоуправления, находящегося в государственной или муниципальной собственности земельного участка для строительства наемного дома социального использования или наемного дома коммерческого использования:		данные отсутствуют	
Сведения о том, что земельный участок или земельные участки образованы на основании решения об изъятии земельного участка и (или) расположенного на нем объекта недвижимости для государственных или муниципальных нужд:		данные отсутствуют	
Сведения о том, что земельный участок образован из земель или земельного участка, государственная собственность на которые не разграничена:		данные отсутствуют	
Сведения о наличии земельного спора о местоположении границ земельных участков:		данные отсутствуют	
Статус записи об объекте недвижимости:		Сведения об объекте недвижимости имеют статус "актуальные"	
Особые отметки:		Сведения о вещных правах на объект недвижимости, не зарегистрированных в реестре прав, ограничений прав и обременений недвижимого имущества: Вид права: Собственность; реквизиты документа-основания: статья 8 Лесного кодекса № -. Сведения об ограничениях права на объект	



ДОКУМЕНТ ПОДПИСАН
ЭЛЕКТРОННОЙ ПОДПИСЬЮ

Сертификат: 3094B7974B3CA8E1F07A347CFAD6FA78

Владелец: ФЕДЕРАЛЬНАЯ СЛУЖБА ГОСУДАРСТВЕННОЙ

РЕГИСТРАЦИИ, КАДАСТРА И КАРТОГРАФИИ

Действителен: с 17.05.2022 по 10.08.2023

полное наименование должности

инициалы, фамилия

Земельный участок			
вид объекта недвижимости			
Лист № 3 раздела 1	Всего листов раздела 1: 3	Всего разделов: 8	Всего листов выписки: 14
18.04.2023г. № КУВИ-001/2023-91168925			
Кадастровый номер:		47:03:0101002:51	
		<p>недвижимости, обременениях данного объекта, не зарегистрированных в реестре прав, ограничений прав и обременений недвижимого имущества: вид ограничения (обременения): ограничения прав на земельный участок, предусмотренные статьей 56 Земельного кодекса Российской Федерации; срок действия: с 20.09.2019; реквизиты документа-основания: план границ от 24.06.2019 № б/н выдан: - вид ограничения (обременения): ограничения прав на земельный участок, предусмотренные статьей 56 Земельного кодекса Российской Федерации; срок действия: с 09.04.2018; реквизиты документа-основания: доверенность от 31.10.2013 № 01-33/15878 выдан: Федеральное дорожное агентство (РОСАВТОДОР).</p>	
Получатель выписки:		Зубкова Ольга Сергеевна	

полное наименование должности		ДОКУМЕНТ ПОДПИСАН	инициалы, фамилия
		ЭЛЕКТРОННОЙ ПОДПИСЬЮ	
	Сертификат: 3094B7974B3CA8E1F07A347CFAD6FA78		
	Владелец: ФЕДЕРАЛЬНАЯ СЛУЖБА ГОСУДАРСТВЕННОЙ		
	РЕГИСТРАЦИИ, КАДАСТРА И КАРТОГРАФИИ		
	Действителен: с 17.05.2022 по 10.08.2023		

Выписка из Единого государственного реестра недвижимости об объекте недвижимости

Сведения о зарегистрированных правах

Земельный участок			
вид объекта недвижимости			
Лист № 1 раздела 2	Всего листов раздела 2: 2	Всего разделов: 8	Всего листов выписки: 14
18.04.2023г. № КУВИ-001/2023-91168925			
Кадастровый номер:		47:03:0101002:51	
1	Правообладатель (правообладатели):	1.1	Федеральное казенное учреждение "Управление федеральных автомобильных дорог "Северо-Запад" имени Н.В. Смирнова Федерального дорожного агентства", ИНН: 7826062821
	Сведения о возможности предоставления третьим лицам персональных данных физического лица:	1.1.1	данные отсутствуют
2	Вид, номер, дата и время государственной регистрации права:	2.1	Постоянное (бессрочное) пользование 47:03:0101002:51-47/001/2020-6 06.02.2020 16:51:49
3	Сведения об осуществлении государственной регистрации сделки, права без необходимого в силу закона согласия третьего лица, органа:	3.1	данные отсутствуют
4	Ограничение прав и обременение объекта недвижимости:	не зарегистрировано	
1	Правообладатель (правообладатели):	1.2	Российская Федерация
	Сведения о возможности предоставления третьим лицам персональных данных физического лица:	1.2.1	данные отсутствуют
2	Вид, номер, дата и время государственной регистрации права:	2.2	Собственность 47:03:0101002:51-47/001/2018-1 16.04.2018 09:42:13
3	Сведения об осуществлении государственной регистрации сделки, права без необходимого в силу закона согласия третьего лица, органа:	3.2	данные отсутствуют
4	Ограничение прав и обременение объекта недвижимости:	не зарегистрировано	
5	Договоры участия в долевом строительстве:	не зарегистрировано	
6	Заявленные в судебном порядке права требования:	данные отсутствуют	
7	Сведения о возможности предоставления третьим лицам персональных данных физического лица:	данные отсутствуют	
8	Сведения о возражении в отношении зарегистрированного права:	данные отсутствуют	
9	Сведения о наличии решения об изъятии объекта недвижимости для государственных и муниципальных нужд:	данные отсутствуют	



ДОКУМЕНТ ПОДПИСАН
ЭЛЕКТРОННОЙ ПОДПИСЬЮ

Сертификат: 3094B7974B3CA8E1F07A347CFAD6FA78

Владелец: ФЕДЕРАЛЬНАЯ СЛУЖБА ГОСУДАРСТВЕННОЙ
РЕГИСТРАЦИИ, КАДАСТРА И КАРТОГРАФИИ
Действителен: с 17.05.2022 по 10.08.2023

полное наименование должности

инициалы, фамилия

Земельный участок			
вид объекта недвижимости			
Лист № 2 раздела 2	Всего листов раздела 2: 2	Всего разделов: 8	Всего листов выписки: 14
18.04.2023г. № КУВИ-001/2023-91168925			
Кадастровый номер:		47:03:0101002:51	
10	Сведения о невозможности государственной регистрации без личного участия правообладателя или его законного представителя:	данные отсутствуют	
11	Правопритязания и сведения о наличии поступивших, но не рассмотренных заявлений о проведении государственной регистрации права (перехода, прекращения права), ограничения права или обременения объекта недвижимости, сделки в отношении объекта недвижимости:	отсутствуют	
11	Сведения о невозможности государственной регистрации перехода, прекращения, ограничения права на земельный участок из земель сельскохозяйственного назначения:	данные отсутствуют	



ДОКУМЕНТ ПОДПИСАН
ЭЛЕКТРОННОЙ ПОДПИСЬЮ

Сертификат: 3094В7974ВЗСА8Е1F07А347СFAD6FА78

Владелец: ФЕДЕРАЛЬНАЯ СЛУЖБА ГОСУДАРСТВЕННОЙ
РЕГИСТРАЦИИ, КАДАСТРА И КАРТОГРАФИИ
Действителен: с 17.05.2022 по 10.08.2023

полное наименование должности

инициалы, фамилия

Выписка из Единого государственного реестра недвижимости об объекте недвижимости

Описание местоположения земельного участка

Земельный участок			
вид объекта недвижимости			
Лист № 1 раздела 3	Всего листов раздела 3: 1	Всего разделов: 8	Всего листов выписки: 14
18.04.2023г. № КУВИ-001/2023-91168925			
Кадастровый номер:		47:03:0101002:51	

План (чертеж, схема) земельного участка



Масштаб 1:7000

Условные обозначения:



ДОКУМЕНТ ПОДПИСАН
ЭЛЕКТРОННОЙ ПОДПИСЬЮ

Сертификат: 3094В7974ВЗСА8Е1F07А347CFAD6FA78

Владелец: ФЕДЕРАЛЬНАЯ СЛУЖБА ГОСУДАРСТВЕННОЙ

РЕГИСТРАЦИИ, КАДАСТРА И КАРТОГРАФИИ

Действителен: с 17.05.2022 по 10.08.2023

полное наименование должности

инициалы, фамилия

Выписка из Единого государственного реестра недвижимости об объекте недвижимости

Описание местоположения земельного участка

Земельный участок			
вид объекта недвижимости			
Лист № 1 раздела 3.1	Всего листов раздела 3.1: 2	Всего разделов: 8	Всего листов выписки: 14
18.04.2023г. № КУВИ-001/2023-91168925			
Кадастровый номер:		47:03:0101002:51	

Описание местоположения границ земельного участка							
№ п/п	Номер точки		Дирекционный угол	Горизонтальное проложение, м	Описание закрепления на местности	Кадастровые номера смежных участков	Сведения об адресах правообладателей смежных земельных участков
	начальная	конечная					
1	2	3	4	5	6	7	8
1	1.1.1	1.1.2	135°47.2`	74.7	данные отсутствуют	47:00:0000000:16(11), 47:00:0000000:1561(3)	адрес отсутствует
2	1.1.2	1.1.3	153°10.1`	56.6	данные отсутствуют	данные отсутствуют	данные отсутствуют
3	1.1.3	1.1.4	148°15.4`	100.99	данные отсутствуют	данные отсутствуют	данные отсутствуют
4	1.1.3	1.1.3			данные отсутствуют	47:03:0101002:69	данные отсутствуют
5	1.1.4	1.1.5	142°24.5`	151.19	данные отсутствуют	данные отсутствуют	данные отсутствуют
6	1.1.5	1.1.6	130°48.8`	224.77	данные отсутствуют	данные отсутствуют	данные отсутствуют
7	1.1.6	1.1.7	118°53.4`	73.52	данные отсутствуют	47:03:0101002:83	адрес отсутствует
8	1.1.7	1.1.8	109°5.6`	74.81	данные отсутствуют	данные отсутствуют	данные отсутствуют
9	1.1.8	1.1.9	109°47.1`	147.06	данные отсутствуют	данные отсутствуют	данные отсутствуют
10	1.1.9	1.1.10	113°4.7`	67.94	данные отсутствуют	данные отсутствуют	данные отсутствуют
11	1.1.10	1.1.11	117°17.6`	56.98	данные отсутствуют	данные отсутствуют	данные отсутствуют
12	1.1.10	1.1.10			данные отсутствуют	47:03:0101002:85	адрес отсутствует
13	1.1.11	1.1.12	121°28.1`	64.82	данные отсутствуют	данные отсутствуют	данные отсутствуют
14	1.1.12	1.1.13	128°31.0`	74.7	данные отсутствуют	данные отсутствуют	данные отсутствуют
15	1.1.13	1.1.14	304°14.3`	26.32	данные отсутствуют	47:03:0000000:20059(3)	адрес отсутствует
16	1.1.14	1.1.15	298°59.6`	45.9	данные отсутствуют	47:03:0000000:20059(3)	адрес отсутствует
17	1.1.15	1.1.16	298°59.7`	55.27	данные отсутствуют	47:03:0000000:20059(3)	адрес отсутствует
18	1.1.16	1.1.17	298°59.6`	53.19	данные отсутствуют	47:03:0000000:20059(3)	адрес отсутствует
19	1.1.17	1.1.18	296°4.0`	45.17	данные отсутствуют	47:03:0000000:20059(3)	адрес отсутствует
20	1.1.18	1.1.19	289°1.3`	9.57	данные отсутствуют	47:03:0000000:20059(3)	адрес отсутствует
21	1.1.19	1.1.20	289°1.2`	40.56	данные отсутствуют	47:03:0000000:20059(3)	адрес отсутствует



ДОКУМЕНТ ПОДПИСАН
ЭЛЕКТРОННОЙ ПОДПИСЬЮ

Сертификат: 3094B7974B3CA8E1F07A347CFAD6FA78

Владелец: ФЕДЕРАЛЬНАЯ СЛУЖБА ГОСУДАРСТВЕННОЙ

РЕГИСТРАЦИИ, КАДАСТРА И КАРТОГРАФИИ

Действителен: с 17.05.2022 по 10.08.2023

полное наименование должности

инициалы, фамилия

Земельный участок

вид объекта недвижимости

Лист № 2 раздела 3.1

Всего листов раздела 3.1: 2

Всего разделов: 8

Всего листов выписки: 14

18.04.2023г. № КУВИ-001/2023-91168925

Кадастровый номер:

47:03:0101002:51

1	2	3	4	5	6	7	8
22	1.1.20	1.1.21	281°58.6`	10.79	данные отсутствуют	47:03:0000000:20059(3)	адрес отсутствует
23	1.1.21	1.1.22	276°51.0`	40.0	данные отсутствуют	47:03:0000000:20059(3)	адрес отсутствует
24	1.1.22	1.1.23	272°18.1`	48.33	данные отсутствуют	47:03:0000000:20059(3)	адрес отсутствует
25	1.1.23	1.1.24	272°17.9`	53.84	данные отсутствуют	47:03:0000000:20059(3)	адрес отсутствует
26	1.1.24	1.1.25	272°18.7`	18.84	данные отсутствуют	47:03:0000000:20059(3)	адрес отсутствует
27	1.1.25	1.1.26	293°32.0`	53.77	данные отсутствуют	данные отсутствуют	данные отсутствуют
28	1.1.26	1.1.27	294°11.4`	47.81	данные отсутствуют	данные отсутствуют	данные отсутствуют
29	1.1.27	1.1.28	295°46.0`	15.39	данные отсутствуют	данные отсутствуют	данные отсутствуют
30	1.1.28	1.1.29	304°17.8`	63.09	данные отсутствуют	данные отсутствуют	данные отсутствуют
31	1.1.29	1.1.30	305°53.9`	47.65	данные отсутствуют	данные отсутствуют	данные отсутствуют
32	1.1.30	1.1.31	309°51.9`	57.83	данные отсутствуют	47:03:0101002:60	адрес отсутствует
33	1.1.31	1.1.32	312°22.0`	26.93	данные отсутствуют	47:03:0101002:60	адрес отсутствует
34	1.1.32	1.1.33	330°51.1`	38.7	данные отсутствуют	47:03:0000000:20059(3)	адрес отсутствует
35	1.1.33	1.1.34	331°19.3`	24.86	данные отсутствуют	47:03:0000000:20059(3)	адрес отсутствует
36	1.1.34	1.1.35	331°19.4`	86.92	данные отсутствуют	47:03:0000000:20059(3)	адрес отсутствует
37	1.1.35	1.1.36	331°19.3`	90.96	данные отсутствуют	47:03:0000000:20059(3)	адрес отсутствует
38	1.1.36	1.1.37	331°19.7`	85.08	данные отсутствуют	47:03:0000000:20059(3)	адрес отсутствует
39	1.1.37	1.1.38	331°19.8`	69.16	данные отсутствуют	47:03:0000000:20059(3)	адрес отсутствует
40	1.1.38	1.1.1	332°8.0`	54.73	данные отсутствуют	47:03:0000000:20059(3)	адрес отсутствует



ДОКУМЕНТ ПОДПИСАН
ЭЛЕКТРОННОЙ ПОДПИСЬЮ

Сертификат: 3094В7974ВЗСА8Е1F07А347CFAD6FA78

Владелец: ФЕДЕРАЛЬНАЯ СЛУЖБА ГОСУДАРСТВЕННОЙ

РЕГИСТРАЦИИ, КАДАСТРА И КАРТОГРАФИИ

Действителен: с 17.05.2022 по 10.08.2023

полное наименование должности

инициалы, фамилия

Выписка из Единого государственного реестра недвижимости об объекте недвижимости

Описание местоположения земельного участка

Земельный участок			
вид объекта недвижимости			
Лист № 1 раздела 3.2	Всего листов раздела 3.2: 2	Всего разделов: 8	Всего листов выписки: 14
18.04.2023г. № КУВИ-001/2023-91168925			
Кадастровый номер:		47:03:0101002:51	

Сведения о характерных точках границы земельного участка				
Система координат МСК кадастрового округа				
Номер точки	Координаты, м		Описание закрепления на местности	Средняя квадратичная погрешность определения координат характерных точек границ земельного участка, м
	X	Y		
1	2	3	4	5
1	569568.81	2194348.52	Закрепление отсутствует	0.1
2	569515.27	2194400.61	Закрепление отсутствует	0.1
3	569464.76	2194426.16	Закрепление отсутствует	0.1
4	569378.88	2194479.29	Закрепление отсутствует	0.1
5	569259.08	2194571.52	Закрепление отсутствует	0.1
6	569112.17	2194741.63	Закрепление отсутствует	0.1
7	569076.65	2194806	Закрепление отсутствует	0.1
8	569052.18	2194876.69	Закрепление отсутствует	0.1
9	569002.4	2195015.07	Закрепление отсутствует	0.1
10	568975.77	2195077.57	Закрепление отсутствует	0.1
11	568949.64	2195128.21	Закрепление отсутствует	0.1
12	568915.8	2195183.5	Закрепление отсутствует	0.1
13	568869.28	2195241.95	Закрепление отсутствует	0.1
14	568884.09	2195220.19	Закрепление отсутствует	0.1
15	568906.34	2195180.04	Закрепление отсутствует	0.1
16	568933.13	2195131.7	Закрепление отсутствует	0.1
17	568958.91	2195085.18	Закрепление отсутствует	0.1
18	568978.76	2195044.6	Закрепление отсутствует	0.1
19	568981.88	2195035.55	Закрепление отсутствует	0.1
20	568995.1	2194997.2	Закрепление отсутствует	0.1
21	568997.34	2194986.64	Закрепление отсутствует	0.1
22	569002.11	2194946.93	Закрепление отсутствует	0.1



ДОКУМЕНТ ПОДПИСАН
ЭЛЕКТРОННОЙ ПОДПИСЬЮ

Сертификат: 3094В7974ВЗСА8Е1F07А347СFAD6FA78

Владелец: ФЕДЕРАЛЬНАЯ СЛУЖБА ГОСУДАРСТВЕННОЙ

РЕГИСТРАЦИИ, КАДАСТРА И КАРТОГРАФИИ

Действителен: с 17.05.2022 по 10.08.2023

полное наименование должности

инициалы, фамилия

Земельный участок

вид объекта недвижимости

Лист № 2 раздела 3.2

Всего листов раздела 3.2: 2

Всего разделов: 8

Всего листов выписки: 14

18.04.2023г. № КУВИ-001/2023-91168925

Кадастровый номер:

47:03:0101002:51

1	2	3	4	5
23	569004.05	2194898.64	Закрепление отсутствует	0.1
24	569006.21	2194844.84	Закрепление отсутствует	0.1
25	569006.97	2194826.02	Закрепление отсутствует	0.1
26	569028.44	2194776.72	Закрепление отсутствует	0.1
27	569048.03	2194733.11	Закрепление отсутствует	0.1
28	569054.72	2194719.25	Закрепление отсутствует	0.1
29	569090.27	2194667.13	Закрепление отсутствует	0.1
30	569118.21	2194628.53	Закрепление отсутствует	0.1
31	569155.28	2194584.14	Закрепление отсутствует	0.1
32	569173.43	2194564.24	Закрепление отсутствует	0.1
33	569207.23	2194545.39	Закрепление отсутствует	0.1
34	569229.04	2194533.46	Закрепление отсутствует	0.1
35	569305.3	2194491.75	Закрепление отсутствует	0.1
36	569385.1	2194448.1	Закрепление отсутствует	0.1
37	569459.75	2194407.28	Закрепление отсутствует	0.1
38	569520.43	2194374.1	Закрепление отсутствует	0.1
1	569568.81	2194348.52	Закрепление отсутствует	0.1



ДОКУМЕНТ ПОДПИСАН
ЭЛЕКТРОННОЙ ПОДПИСЬЮ

Сертификат: 3094В7974ВЗСА8Е1F07А347CFAD6FA78

Владелец: ФЕДЕРАЛЬНАЯ СЛУЖБА ГОСУДАРСТВЕННОЙ

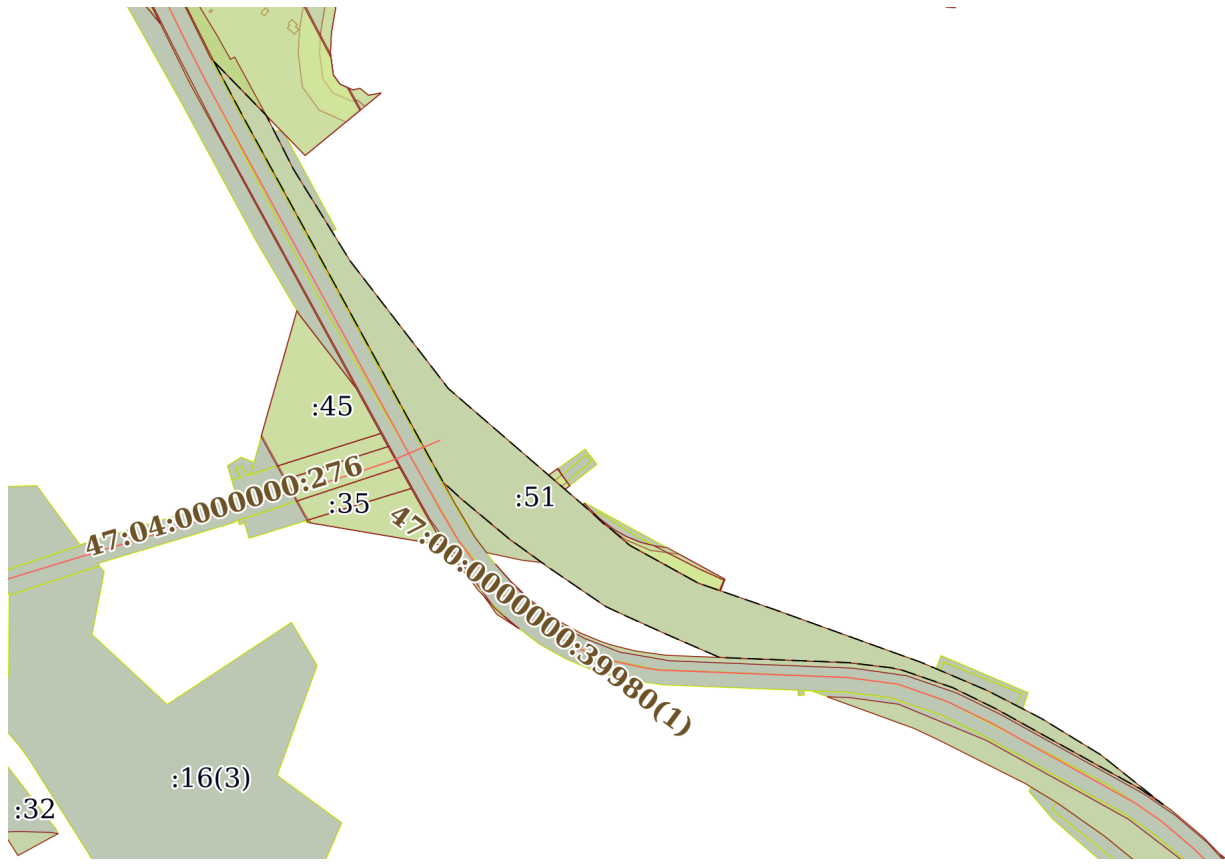
РЕГИСТРАЦИИ, КАДАСТРА И КАРТОГРАФИИ

Действителен: с 17.05.2022 по 10.08.2023

полное наименование должности

инициалы, фамилия

Выписка из Единого государственного реестра недвижимости об объекте недвижимости
Сведения о частях земельного участка

Земельный участок			
вид объекта недвижимости			
Лист № 1 раздела 4	Всего листов раздела 4: 1	Всего разделов: 8	Всего листов выписки: 14
18.04.2023г. № КУВИ-001/2023-91168925			
Кадастровый номер:		47:03:0101002:51	
План (чертеж, схема) части земельного участка		Учетный номер части: 47:03:0101002:51/1	
			
Масштаб 1:7000		Условные обозначения:	



ДОКУМЕНТ ПОДПИСАН
ЭЛЕКТРОННОЙ ПОДПИСЬЮ

Сертификат: 3094B7974B3CA8E1F07A347CFAD6FA78

Владелец: ФЕДЕРАЛЬНАЯ СЛУЖБА ГОСУДАРСТВЕННОЙ
РЕГИСТРАЦИИ, КАДАСТРА И КАРТОГРАФИИ
Действителен: с 17.05.2022 по 10.08.2023

полное наименование должности

инициалы, фамилия

Выписка из Единого государственного реестра недвижимости об объекте недвижимости

Сведения о частях земельного участка

Земельный участок		
вид объекта недвижимости		
Лист № 1 раздела 4.1	Всего листов раздела 4.1: 1	Всего разделов: 8
Всего листов выписки: 14		
18.04.2023г. № КУВИ-001/2023-91168925		
Кадастровый номер:		47:03:0101002:51
Учетный номер части	Площадь, м2	Содержание ограничения в использовании или ограничения права на объект недвижимости или обременения объекта недвижимости
1	2	3
47:03:0101002:51/1	39895	вид ограничения (обременения): ограничения прав на земельный участок, предусмотренные статьей 56 Земельного кодекса Российской Федерации; Срок действия: не установлен; реквизиты документа-основания: доверенность от 31.10.2013 № 01-33/15878 выдан: Федеральное дорожное агентство (РОСАВТОДОР); Содержание ограничения (обременения): Объект землеустройства, придорожная полоса федеральной автомобильной дороги А-121 «Сортавала» Санкт-Петербург – Сортавала – автомобильная дорога Р-21 «Кола» в Приозерском районе Ленинградской области, предусматривает определенные ограничения использования территории, которые регламентируются Приказом №4 «Об установлении и использовании придорожных полос автомобильных дорог федерального значения» от 13.01.2010»; Реестровый номер границы: 47.03.2.24
	Весь	вид ограничения (обременения): ограничения прав на земельный участок, предусмотренные статьей 56 Земельного кодекса Российской Федерации; Срок действия: не установлен; реквизиты документа-основания: план границ от 24.06.2019 № б/н выдан: -; Содержание ограничения (обременения): Объект землеустройства, придорожная полоса федеральной автомобильной дороги А-121 «Сортавала» Санкт-Петербург – Сортавала – автомобильная дорога Р-21 «Кола» в Приозерском районе Ленинградской области, предусматривает определенные ограничения использования территории, которые регламентируются Приказом №4 «Об установлении и использовании придорожных полос автомобильных дорог федерального значения» от 13.01.2010»; Реестровый номер границы: 47.03.2.121



ДОКУМЕНТ ПОДПИСАН
ЭЛЕКТРОННОЙ ПОДПИСЬЮ

Сертификат: 3094В7974ВЗСА8Е1F07А347СFAD6FA78

Владелец: ФЕДЕРАЛЬНАЯ СЛУЖБА ГОСУДАРСТВЕННОЙ

РЕГИСТРАЦИИ, КАДАСТРА И КАРТОГРАФИИ

Действителен: с 17.05.2022 по 10.08.2023

полное наименование должности

инициалы, фамилия

Выписка из Единого государственного реестра недвижимости об объекте недвижимости

Сведения о частях земельного участка

Земельный участок			
вид объекта недвижимости			
Лист № 1 раздела 4.2	Всего листов раздела 4.2: 2	Всего разделов: 8	Всего листов выписки: 14
18.04.2023г. № КУВИ-001/2023-91168925			
Кадастровый номер:		47:03:0101002:51	

Сведения о характерных точках границы части (частей) земельного участка				
Учетный номер части: 47:03:0101002:51/1				
Система координат МСК кадастрового округа				
Номер точки	Координаты, м		Описание закрепления на местности	Средняя квадратичная погрешность определения координат характерных точек границ земельного участка, м
	X	Y		
1	2	3	4	5
1	569565.48	2194351.76	-	-
2	569561.96	2194353.5	-	0.5
3	569515.35	2194378.21	-	0.5
4	569202.15	2194549.5	-	0.5
5	569171.05	2194566.85	-	-
6	569155.28	2194584.14	Закрепление отсутствует	0.1
7	569118.21	2194628.53	Закрепление отсутствует	0.1
8	569090.27	2194667.13	Закрепление отсутствует	0.1
9	569054.72	2194719.25	Закрепление отсутствует	0.1
10	569048.03	2194733.11	Закрепление отсутствует	0.1
11	569028.44	2194776.72	Закрепление отсутствует	0.1
12	569006.97	2194826.02	Закрепление отсутствует	0.1
13	569006.21	2194844.84	Закрепление отсутствует	0.1
14	569004.05	2194898.64	Закрепление отсутствует	0.1
15	569002.11	2194946.93	Закрепление отсутствует	0.1
16	568997.34	2194986.64	Закрепление отсутствует	0.1
17	568995.1	2194997.2	Закрепление отсутствует	0.1
18	568981.88	2195035.55	Закрепление отсутствует	0.1
19	568978.76	2195044.6	Закрепление отсутствует	0.1
20	568958.91	2195085.18	Закрепление отсутствует	0.1
21	568933.13	2195131.7	Закрепление отсутствует	0.1

 ДОКУМЕНТ ПОДПИСАН ЭЛЕКТРОННОЙ ПОДПИСЬЮ Сертификат: 3094B7974B3CA8E1F07A347CFAD6FA78 Владелец: ФЕДЕРАЛЬНАЯ СЛУЖБА ГОСУДАРСТВЕННОЙ РЕГИСТРАЦИИ, КАДАСТРА И КАРТОГРАФИИ Действителен: с 17.05.2022 по 10.08.2023	инициалы, фамилия
полное наименование должности	

Земельный участок

вид объекта недвижимости

Лист № 2 раздела 4.2

Всего листов раздела 4.2: 2

Всего разделов: 8

Всего листов выписки: 14

18.04.2023г. № КУВИ-001/2023-91168925

Кадастровый номер:

47:03:0101002:51

1	2	3	4	5
22	568906.34	2195180.04	Закрепление отсутствует	0.1
23	568884.09	2195220.19	Закрепление отсутствует	0.1
24	568869.28	2195241.95	Закрепление отсутствует	0.1
25	568915.8	2195183.5	Закрепление отсутствует	0.1
26	568949.64	2195128.21	Закрепление отсутствует	0.1
27	568975.77	2195077.57	Закрепление отсутствует	0.1
28	569002.4	2195015.07	Закрепление отсутствует	0.1
29	569052.18	2194876.69	Закрепление отсутствует	0.1
30	569076.65	2194806	Закрепление отсутствует	0.1
31	569112.17	2194741.63	Закрепление отсутствует	0.1
32	569126.94	2194724.52	-	-
33	569132.08	2194717.52	-	0.5
34	569143.17	2194705.74	-	-
35	569259.08	2194571.52	Закрепление отсутствует	0.1
36	569378.88	2194479.29	Закрепление отсутствует	0.1
37	569464.76	2194426.16	Закрепление отсутствует	0.1
38	569515.27	2194400.61	Закрепление отсутствует	0.1
1	569565.48	2194351.76	-	-



ДОКУМЕНТ ПОДПИСАН
ЭЛЕКТРОННОЙ ПОДПИСЬЮ

Сертификат: 3094В7974ВЗСА8Е1F07А347СFAD6FA78

Владелец: ФЕДЕРАЛЬНАЯ СЛУЖБА ГОСУДАРСТВЕННОЙ

РЕГИСТРАЦИИ, КАДАСТРА И КАРТОГРАФИИ

Действителен: с 17.05.2022 по 10.08.2023

полное наименование должности

инициалы, фамилия

Сведения о характеристиках объекта недвижимости

На основании запроса от 18.04.2023, поступившего на рассмотрение 18.04.2023, сообщаем, что согласно записям Единого государственного реестра недвижимости:

Раздел 1 Лист 1

Земельный участок	
вид объекта недвижимости	
Лист № 1 раздела 1	Всего листов раздела 1: 3
Всего разделов: 8	
Всего листов выписки: 14	
18.04.2023г. № КУВИ-001/2023-91168925	
Кадастровый номер:	47:03:0101002:51
Номер кадастрового квартала:	47:03:0101002
Дата присвоения кадастрового номера:	16.04.2018
Ранее присвоенный государственный учетный номер:	данные отсутствуют
Местоположение:	Ленинградская область, Приозерский район, Приозерское лесничество, Приозерское участковое лесничество, квартал 17 части выделов 11, 17, 22, 23, квартал 21 части выделов 11, 12, 13, 15, 16, 55, 56
Площадь:	40431 +/- 70
Кадастровая стоимость, руб.:	8889968.28
Кадастровые номера расположенных в пределах земельного участка объектов недвижимости:	47:04:0000000:276
Кадастровые номера объектов недвижимости, из которых образован объект недвижимости:	47:00:0000000:1
Кадастровые номера образованных объектов недвижимости:	данные отсутствуют
Категория земель:	Земли промышленности, энергетики, транспорта, связи, радиовещания, телевидения, информатики, земли для обеспечения космической деятельности, земли обороны, безопасности и земли иного специального назначения
Виды разрешенного использования:	Автомобильный транспорт
Сведения о кадастровом инженере:	данные отсутствуют
Сведения о лесах, водных объектах и об иных природных объектах, расположенных в пределах земельного участка:	Защитные леса
Сведения о том, что земельный участок полностью расположен в границах зоны с особыми условиями использования территории, территории объекта культурного наследия, публичного сервитута:	данные отсутствуют

полное наименование должности	подпись	инициалы, фамилия
-------------------------------	---------	-------------------

М.П.

Земельный участок			
вид объекта недвижимости			
Лист № 2 раздела 1	Всего листов раздела 1: 3	Всего разделов: 8	Всего листов выписки: 14
18.04.2023г. № КУВИ-001/2023-91168925			
Кадастровый номер:		47:03:0101002:51	
Сведения о том, что земельный участок расположен в границах особой экономической зоны, территории опережающего социально-экономического развития, зоны территориального развития в Российской Федерации, игровой зоны:		данные отсутствуют	
Сведения о том, что земельный участок расположен в границах особо охраняемой природной территории, охотничьих угодий, лесничеств:		данные отсутствуют	
Сведения о результатах проведения государственного земельного надзора:		данные отсутствуют	
Сведения о расположении земельного участка в границах территории, в отношении которой утвержден проект межевания территории:		данные отсутствуют	
Условный номер земельного участка:		данные отсутствуют	
Сведения о принятии акта и (или) заключении договора, предусматривающих предоставление в соответствии с земельным законодательством исполнительным органом государственным органом власти или органом местного самоуправления, находящегося в государственной или муниципальной собственности земельного участка для строительства наемного дома социального использования или наемного дома коммерческого использования:		данные отсутствуют	
Сведения о том, что земельный участок или земельные участки образованы на основании решения об изъятии земельного участка и (или) расположенного на нем объекта недвижимости для государственных или муниципальных нужд:		данные отсутствуют	
Сведения о том, что земельный участок образован из земель или земельного участка, государственная собственность на которые не разграничена:		данные отсутствуют	
Сведения о наличии земельного спора о местоположении границ земельных участков:		данные отсутствуют	
Статус записи об объекте недвижимости:		Сведения об объекте недвижимости имеют статус "актуальные"	
Особые отметки:		Сведения о вещных правах на объект недвижимости, не зарегистрированных в реестре прав, ограничений прав и обременений недвижимого имущества: Вид права: Собственность; реквизиты документа-основания: статья 8 Лесного кодекса № -. Сведения об ограничениях права на объект	

полное наименование должности	подпись	инициалы, фамилия

М.П.

Земельный участок			
вид объекта недвижимости			
Лист № 3 раздела 1	Всего листов раздела 1: 3	Всего разделов: 8	Всего листов выписки: 14
18.04.2023г. № КУВИ-001/2023-91168925			
Кадастровый номер:		47:03:0101002:51	
		<p>недвижимости, обременениях данного объекта, не зарегистрированных в реестре прав, ограничений прав и обременений недвижимого имущества: вид ограничения (обременения): ограничения прав на земельный участок, предусмотренные статьей 56 Земельного кодекса Российской Федерации; срок действия: с 20.09.2019; реквизиты документа-основания: план границ от 24.06.2019 № б/н выдан: - вид ограничения (обременения): ограничения прав на земельный участок, предусмотренные статьей 56 Земельного кодекса Российской Федерации; срок действия: с 09.04.2018; реквизиты документа-основания: доверенность от 31.10.2013 № 01-33/15878 выдан: Федеральное дорожное агентство (РОСАВТОДОР).</p>	
Получатель выписки:		Зубкова Ольга Сергеевна	

полное наименование должности	подпись	инициалы, фамилия

М.П.

Выписка из Единого государственного реестра недвижимости об объекте недвижимости

Сведения о зарегистрированных правах

Земельный участок			
вид объекта недвижимости			
Лист № 1 раздела 2	Всего листов раздела 2: 2	Всего разделов: 8	Всего листов выписки: 14
18.04.2023г. № КУВИ-001/2023-91168925			
Кадастровый номер:		47:03:0101002:51	
1	Правообладатель (правообладатели):	1.1	Федеральное казенное учреждение "Управление федеральных автомобильных дорог "Северо-Запад" имени Н.В. Смирнова Федерального дорожного агентства", ИНН: 7826062821
	Сведения о возможности предоставления третьим лицам персональных данных физического лица:	1.1.1	данные отсутствуют
2	Вид, номер, дата и время государственной регистрации права:	2.1	Постоянное (бессрочное) пользование 47:03:0101002:51-47/001/2020-6 06.02.2020 16:51:49
3	Сведения об осуществлении государственной регистрации сделки, права без необходимого в силу закона согласия третьего лица, органа:	3.1	данные отсутствуют
4	Ограничение прав и обременение объекта недвижимости:	не зарегистрировано	
1	Правообладатель (правообладатели):	1.2	Российская Федерация
	Сведения о возможности предоставления третьим лицам персональных данных физического лица:	1.2.1	данные отсутствуют
2	Вид, номер, дата и время государственной регистрации права:	2.2	Собственность 47:03:0101002:51-47/001/2018-1 16.04.2018 09:42:13
3	Сведения об осуществлении государственной регистрации сделки, права без необходимого в силу закона согласия третьего лица, органа:	3.2	данные отсутствуют
4	Ограничение прав и обременение объекта недвижимости:	не зарегистрировано	
5	Договоры участия в долевом строительстве:	не зарегистрировано	
6	Заявленные в судебном порядке права требования:	данные отсутствуют	
7	Сведения о возможности предоставления третьим лицам персональных данных физического лица:	данные отсутствуют	
8	Сведения о возражении в отношении зарегистрированного права:	данные отсутствуют	
9	Сведения о наличии решения об изъятии объекта недвижимости для государственных и муниципальных нужд:	данные отсутствуют	

полное наименование должности	подпись	инициалы, фамилия
-------------------------------	---------	-------------------

М.П.

Земельный участок			
вид объекта недвижимости			
Лист № 2 раздела 2	Всего листов раздела 2: 2	Всего разделов: 8	Всего листов выписки: 14
18.04.2023г. № КУВИ-001/2023-91168925			
Кадастровый номер:		47:03:0101002:51	
10	Сведения о невозможности государственной регистрации без личного участия правообладателя или его законного представителя:	данные отсутствуют	
11	Правопритязания и сведения о наличии поступивших, но не рассмотренных заявлений о проведении государственной регистрации права (перехода, прекращения права), ограничения права или обременения объекта недвижимости, сделки в отношении объекта недвижимости:	отсутствуют	
11	Сведения о невозможности государственной регистрации перехода, прекращения, ограничения права на земельный участок из земель сельскохозяйственного назначения:	данные отсутствуют	

полное наименование должности	подпись	инициалы, фамилия

М.П.

Выписка из Единого государственного реестра недвижимости об объекте недвижимости

Описание местоположения земельного участка

Земельный участок			
вид объекта недвижимости			
Лист № 1 раздела 3	Всего листов раздела 3: 1	Всего разделов: 8	Всего листов выписки: 14
18.04.2023г. № КУВИ-001/2023-91168925			
Кадастровый номер:		47:03:0101002:51	

План (чертеж, схема) земельного участка



Масштаб 1:7000

Условные обозначения:

полное наименование должности	подпись	инициалы, фамилия
-------------------------------	---------	-------------------

М.П.

Выписка из Единого государственного реестра недвижимости об объекте недвижимости

Описание местоположения земельного участка

Земельный участок			
вид объекта недвижимости			
Лист № 1 раздела 3.1	Всего листов раздела 3.1: 2	Всего разделов: 8	Всего листов выписки: 14
18.04.2023г. № КУВИ-001/2023-91168925			
Кадастровый номер:		47:03:0101002:51	

Описание местоположения границ земельного участка							
№ п/п	Номер точки		Дирекционный угол	Горизонтальное проложение, м	Описание закрепления на местности	Кадастровые номера смежных участков	Сведения об адресах правообладателей смежных земельных участков
	начальная	конечная					
1	2	3	4	5	6	7	8
1	1.1.1	1.1.2	135°47.2`	74.7	данные отсутствуют	47:00:0000000:16(11), 47:00:0000000:1561(3)	адрес отсутствует
2	1.1.2	1.1.3	153°10.1`	56.6	данные отсутствуют	данные отсутствуют	данные отсутствуют
3	1.1.3	1.1.4	148°15.4`	100.99	данные отсутствуют	данные отсутствуют	данные отсутствуют
4	1.1.3	1.1.3			данные отсутствуют	47:03:0101002:69	данные отсутствуют
5	1.1.4	1.1.5	142°24.5`	151.19	данные отсутствуют	данные отсутствуют	данные отсутствуют
6	1.1.5	1.1.6	130°48.8`	224.77	данные отсутствуют	данные отсутствуют	данные отсутствуют
7	1.1.6	1.1.7	118°53.4`	73.52	данные отсутствуют	47:03:0101002:83	адрес отсутствует
8	1.1.7	1.1.8	109°5.6`	74.81	данные отсутствуют	данные отсутствуют	данные отсутствуют
9	1.1.8	1.1.9	109°47.1`	147.06	данные отсутствуют	данные отсутствуют	данные отсутствуют
10	1.1.9	1.1.10	113°4.7`	67.94	данные отсутствуют	данные отсутствуют	данные отсутствуют
11	1.1.10	1.1.11	117°17.6`	56.98	данные отсутствуют	данные отсутствуют	данные отсутствуют
12	1.1.10	1.1.10			данные отсутствуют	47:03:0101002:85	адрес отсутствует
13	1.1.11	1.1.12	121°28.1`	64.82	данные отсутствуют	данные отсутствуют	данные отсутствуют
14	1.1.12	1.1.13	128°31.0`	74.7	данные отсутствуют	данные отсутствуют	данные отсутствуют
15	1.1.13	1.1.14	304°14.3`	26.32	данные отсутствуют	47:03:0000000:20059(3)	адрес отсутствует
16	1.1.14	1.1.15	298°59.6`	45.9	данные отсутствуют	47:03:0000000:20059(3)	адрес отсутствует
17	1.1.15	1.1.16	298°59.7`	55.27	данные отсутствуют	47:03:0000000:20059(3)	адрес отсутствует
18	1.1.16	1.1.17	298°59.6`	53.19	данные отсутствуют	47:03:0000000:20059(3)	адрес отсутствует
19	1.1.17	1.1.18	296°4.0`	45.17	данные отсутствуют	47:03:0000000:20059(3)	адрес отсутствует
20	1.1.18	1.1.19	289°1.3`	9.57	данные отсутствуют	47:03:0000000:20059(3)	адрес отсутствует
21	1.1.19	1.1.20	289°1.2`	40.56	данные отсутствуют	47:03:0000000:20059(3)	адрес отсутствует

полное наименование должности	подпись	инициалы, фамилия

М.П.

Земельный участок

вид объекта недвижимости

Лист № 2 раздела 3.1

Всего листов раздела 3.1: 2

Всего разделов: 8

Всего листов выписки: 14

18.04.2023г. № КУВИ-001/2023-91168925

Кадастровый номер:

47:03:0101002:51

1	2	3	4	5	6	7	8
22	1.1.20	1.1.21	281°58.6`	10.79	данные отсутствуют	47:03:0000000:20059(3)	адрес отсутствует
23	1.1.21	1.1.22	276°51.0`	40.0	данные отсутствуют	47:03:0000000:20059(3)	адрес отсутствует
24	1.1.22	1.1.23	272°18.1`	48.33	данные отсутствуют	47:03:0000000:20059(3)	адрес отсутствует
25	1.1.23	1.1.24	272°17.9`	53.84	данные отсутствуют	47:03:0000000:20059(3)	адрес отсутствует
26	1.1.24	1.1.25	272°18.7`	18.84	данные отсутствуют	47:03:0000000:20059(3)	адрес отсутствует
27	1.1.25	1.1.26	293°32.0`	53.77	данные отсутствуют	данные отсутствуют	данные отсутствуют
28	1.1.26	1.1.27	294°11.4`	47.81	данные отсутствуют	данные отсутствуют	данные отсутствуют
29	1.1.27	1.1.28	295°46.0`	15.39	данные отсутствуют	данные отсутствуют	данные отсутствуют
30	1.1.28	1.1.29	304°17.8`	63.09	данные отсутствуют	данные отсутствуют	данные отсутствуют
31	1.1.29	1.1.30	305°53.9`	47.65	данные отсутствуют	данные отсутствуют	данные отсутствуют
32	1.1.30	1.1.31	309°51.9`	57.83	данные отсутствуют	47:03:0101002:60	адрес отсутствует
33	1.1.31	1.1.32	312°22.0`	26.93	данные отсутствуют	47:03:0101002:60	адрес отсутствует
34	1.1.32	1.1.33	330°51.1`	38.7	данные отсутствуют	47:03:0000000:20059(3)	адрес отсутствует
35	1.1.33	1.1.34	331°19.3`	24.86	данные отсутствуют	47:03:0000000:20059(3)	адрес отсутствует
36	1.1.34	1.1.35	331°19.4`	86.92	данные отсутствуют	47:03:0000000:20059(3)	адрес отсутствует
37	1.1.35	1.1.36	331°19.3`	90.96	данные отсутствуют	47:03:0000000:20059(3)	адрес отсутствует
38	1.1.36	1.1.37	331°19.7`	85.08	данные отсутствуют	47:03:0000000:20059(3)	адрес отсутствует
39	1.1.37	1.1.38	331°19.8`	69.16	данные отсутствуют	47:03:0000000:20059(3)	адрес отсутствует
40	1.1.38	1.1.1	332°8.0`	54.73	данные отсутствуют	47:03:0000000:20059(3)	адрес отсутствует

полное наименование должности

подпись

инициалы, фамилия

М.П.

Выписка из Единого государственного реестра недвижимости об объекте недвижимости

Описание местоположения земельного участка

Земельный участок			
вид объекта недвижимости			
Лист № 1 раздела 3.2	Всего листов раздела 3.2: 2	Всего разделов: 8	Всего листов выписки: 14
18.04.2023г. № КУВИ-001/2023-91168925			
Кадастровый номер:		47:03:0101002:51	

Сведения о характерных точках границы земельного участка				
Система координат МСК кадастрового округа				
Номер точки	Координаты, м		Описание закрепления на местности	Средняя квадратичная погрешность определения координат характерных точек границ земельного участка, м
	X	Y		
1	2	3	4	5
1	569568.81	2194348.52	Закрепление отсутствует	0.1
2	569515.27	2194400.61	Закрепление отсутствует	0.1
3	569464.76	2194426.16	Закрепление отсутствует	0.1
4	569378.88	2194479.29	Закрепление отсутствует	0.1
5	569259.08	2194571.52	Закрепление отсутствует	0.1
6	569112.17	2194741.63	Закрепление отсутствует	0.1
7	569076.65	2194806	Закрепление отсутствует	0.1
8	569052.18	2194876.69	Закрепление отсутствует	0.1
9	569002.4	2195015.07	Закрепление отсутствует	0.1
10	568975.77	2195077.57	Закрепление отсутствует	0.1
11	568949.64	2195128.21	Закрепление отсутствует	0.1
12	568915.8	2195183.5	Закрепление отсутствует	0.1
13	568869.28	2195241.95	Закрепление отсутствует	0.1
14	568884.09	2195220.19	Закрепление отсутствует	0.1
15	568906.34	2195180.04	Закрепление отсутствует	0.1
16	568933.13	2195131.7	Закрепление отсутствует	0.1
17	568958.91	2195085.18	Закрепление отсутствует	0.1
18	568978.76	2195044.6	Закрепление отсутствует	0.1
19	568981.88	2195035.55	Закрепление отсутствует	0.1
20	568995.1	2194997.2	Закрепление отсутствует	0.1
21	568997.34	2194986.64	Закрепление отсутствует	0.1
22	569002.11	2194946.93	Закрепление отсутствует	0.1

полное наименование должности	подпись	инициалы, фамилия

М.П.

Земельный участок			
вид объекта недвижимости			
Лист № 2 раздела 3.2	Всего листов раздела 3.2: 2	Всего разделов: 8	Всего листов выписки: 14

18.04.2023г. № КУВИ-001/2023-91168925

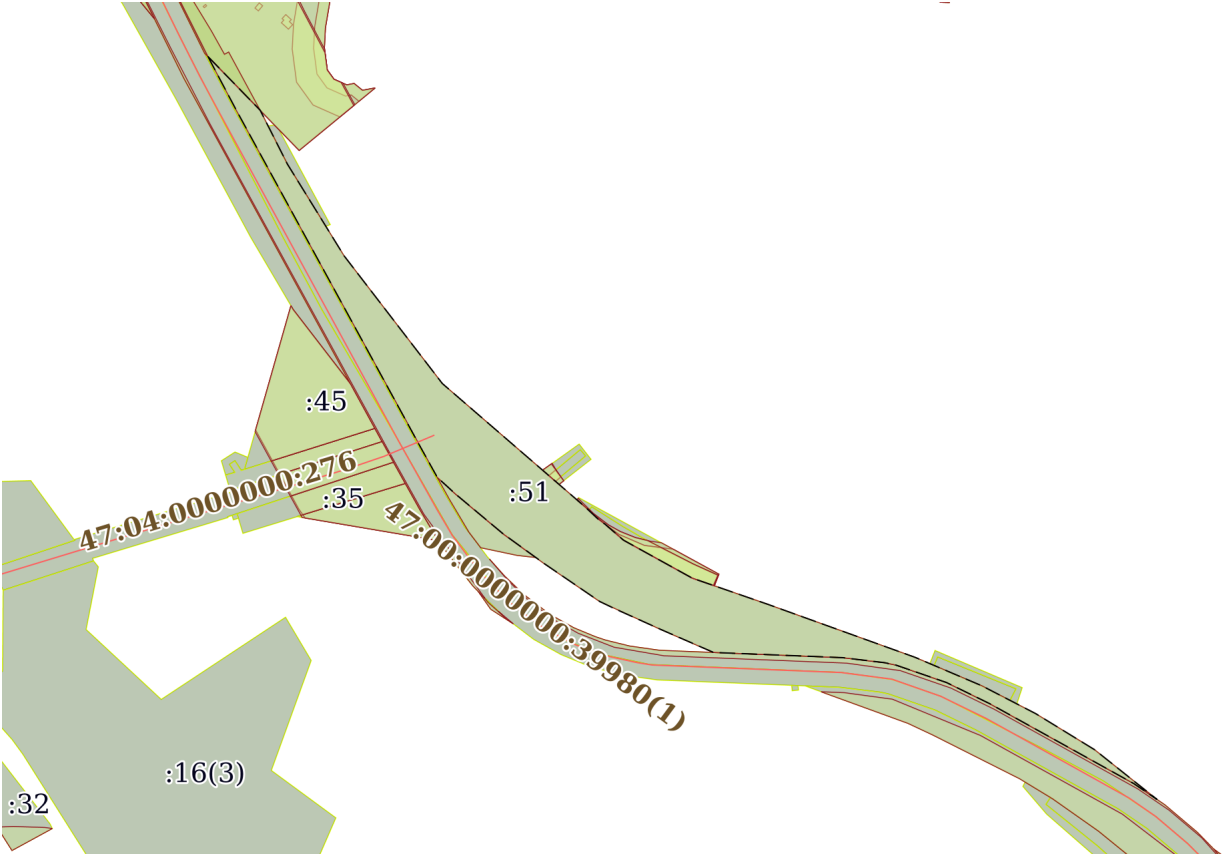
Кадастровый номер: 47:03:0101002:51

1	2	3	4	5
23	569004.05	2194898.64	Закрепление отсутствует	0.1
24	569006.21	2194844.84	Закрепление отсутствует	0.1
25	569006.97	2194826.02	Закрепление отсутствует	0.1
26	569028.44	2194776.72	Закрепление отсутствует	0.1
27	569048.03	2194733.11	Закрепление отсутствует	0.1
28	569054.72	2194719.25	Закрепление отсутствует	0.1
29	569090.27	2194667.13	Закрепление отсутствует	0.1
30	569118.21	2194628.53	Закрепление отсутствует	0.1
31	569155.28	2194584.14	Закрепление отсутствует	0.1
32	569173.43	2194564.24	Закрепление отсутствует	0.1
33	569207.23	2194545.39	Закрепление отсутствует	0.1
34	569229.04	2194533.46	Закрепление отсутствует	0.1
35	569305.3	2194491.75	Закрепление отсутствует	0.1
36	569385.1	2194448.1	Закрепление отсутствует	0.1
37	569459.75	2194407.28	Закрепление отсутствует	0.1
38	569520.43	2194374.1	Закрепление отсутствует	0.1
1	569568.81	2194348.52	Закрепление отсутствует	0.1

полное наименование должности	подпись	инициалы, фамилия
-------------------------------	---------	-------------------

М.П.

Выписка из Единого государственного реестра недвижимости об объекте недвижимости
Сведения о частях земельного участка

Земельный участок			
вид объекта недвижимости			
Лист № 1 раздела 4	Всего листов раздела 4: 1	Всего разделов: 8	Всего листов выписки: 14
18.04.2023г. № КУВИ-001/2023-91168925			
Кадастровый номер:		47:03:0101002:51	
План (чертеж, схема) части земельного участка		Учетный номер части: 47:03:0101002:51/1	
			
Масштаб 1:7000		Условные обозначения:	

полное наименование должности	подпись	инициалы, фамилия

М.П.

Выписка из Единого государственного реестра недвижимости об объекте недвижимости

Сведения о частях земельного участка

Земельный участок		
вид объекта недвижимости		
Лист № 1 раздела 4.1	Всего листов раздела 4.1: 1	Всего разделов: 8
Всего листов выписки: 14		
18.04.2023г. № КУВИ-001/2023-91168925		
Кадастровый номер:		47:03:0101002:51
Учетный номер части	Площадь, м2	Содержание ограничения в использовании или ограничения права на объект недвижимости или обременения объекта недвижимости
1	2	3
47:03:0101002:51/1	39895	вид ограничения (обременения): ограничения прав на земельный участок, предусмотренные статьей 56 Земельного кодекса Российской Федерации; Срок действия: не установлен; реквизиты документа-основания: доверенность от 31.10.2013 № 01-33/15878 выдан: Федеральное дорожное агентство (РОСАВТОДОР); Содержание ограничения (обременения): Объект землеустройства, придорожная полоса федеральной автомобильной дороги А-121 «Сортавала» Санкт-Петербург – Сортавала – автомобильная дорога Р-21 «Кола» в Приозерском районе Ленинградской области, предусматривает определенные ограничения использования территории, которые регламентируются Приказом №4 «Об установлении и использовании придорожных полос автомобильных дорог федерального значения» от 13.01.2010»; Реестровый номер границы: 47.03.2.24
	Весь	вид ограничения (обременения): ограничения прав на земельный участок, предусмотренные статьей 56 Земельного кодекса Российской Федерации; Срок действия: не установлен; реквизиты документа-основания: план границ от 24.06.2019 № б/н выдан: -; Содержание ограничения (обременения): Объект землеустройства, придорожная полоса федеральной автомобильной дороги А-121 «Сортавала» Санкт-Петербург – Сортавала – автомобильная дорога Р-21 «Кола» в Приозерском районе Ленинградской области, предусматривает определенные ограничения использования территории, которые регламентируются Приказом №4 «Об установлении и использовании придорожных полос автомобильных дорог федерального значения» от 13.01.2010»; Реестровый номер границы: 47.03.2.121

полное наименование должности	подпись	инициалы, фамилия

М.П.

Выписка из Единого государственного реестра недвижимости об объекте недвижимости

Сведения о частях земельного участка

Земельный участок			
вид объекта недвижимости			

Лист № 1 раздела 4.2	Всего листов раздела 4.2: 2	Всего разделов: 8	Всего листов выписки: 14
----------------------	-----------------------------	-------------------	--------------------------

18.04.2023г. № КУВИ-001/2023-91168925

Кадастровый номер: 47:03:0101002:51

Сведения о характерных точках границы части (частей) земельного участка				
Учетный номер части: 47:03:0101002:51/1				
Система координат МСК кадастрового округа				

Номер точки	Координаты, м		Описание закрепления на местности	Средняя квадратичная погрешность определения координат характерных точек границ земельного участка, м
	X	Y		
1	2	3	4	5
1	569565.48	2194351.76	-	-
2	569561.96	2194353.5	-	0.5
3	569515.35	2194378.21	-	0.5
4	569202.15	2194549.5	-	0.5
5	569171.05	2194566.85	-	-
6	569155.28	2194584.14	Закрепление отсутствует	0.1
7	569118.21	2194628.53	Закрепление отсутствует	0.1
8	569090.27	2194667.13	Закрепление отсутствует	0.1
9	569054.72	2194719.25	Закрепление отсутствует	0.1
10	569048.03	2194733.11	Закрепление отсутствует	0.1
11	569028.44	2194776.72	Закрепление отсутствует	0.1
12	569006.97	2194826.02	Закрепление отсутствует	0.1
13	569006.21	2194844.84	Закрепление отсутствует	0.1
14	569004.05	2194898.64	Закрепление отсутствует	0.1
15	569002.11	2194946.93	Закрепление отсутствует	0.1
16	568997.34	2194986.64	Закрепление отсутствует	0.1
17	568995.1	2194997.2	Закрепление отсутствует	0.1
18	568981.88	2195035.55	Закрепление отсутствует	0.1
19	568978.76	2195044.6	Закрепление отсутствует	0.1
20	568958.91	2195085.18	Закрепление отсутствует	0.1
21	568933.13	2195131.7	Закрепление отсутствует	0.1

полное наименование должности	подпись	инициалы, фамилия
-------------------------------	---------	-------------------

М.П.

Земельный участок

вид объекта недвижимости

Лист № 2 раздела 4.2

Всего листов раздела 4.2: 2

Всего разделов: 8

Всего листов выписки: 14

18.04.2023г. № КУВИ-001/2023-91168925

Кадастровый номер:

47:03:0101002:51

1	2	3	4	5
22	568906.34	2195180.04	Закрепление отсутствует	0.1
23	568884.09	2195220.19	Закрепление отсутствует	0.1
24	568869.28	2195241.95	Закрепление отсутствует	0.1
25	568915.8	2195183.5	Закрепление отсутствует	0.1
26	568949.64	2195128.21	Закрепление отсутствует	0.1
27	568975.77	2195077.57	Закрепление отсутствует	0.1
28	569002.4	2195015.07	Закрепление отсутствует	0.1
29	569052.18	2194876.69	Закрепление отсутствует	0.1
30	569076.65	2194806	Закрепление отсутствует	0.1
31	569112.17	2194741.63	Закрепление отсутствует	0.1
32	569126.94	2194724.52	-	-
33	569132.08	2194717.52	-	0.5
34	569143.17	2194705.74	-	-
35	569259.08	2194571.52	Закрепление отсутствует	0.1
36	569378.88	2194479.29	Закрепление отсутствует	0.1
37	569464.76	2194426.16	Закрепление отсутствует	0.1
38	569515.27	2194400.61	Закрепление отсутствует	0.1
1	569565.48	2194351.76	-	-

полное наименование должности

подпись

инициалы, фамилия

М.П.

Сведения о характеристиках объекта недвижимости

На основании запроса от 18.04.2023, поступившего на рассмотрение 18.04.2023, сообщаем, что согласно записям Единого государственного реестра недвижимости:

Раздел 1 Лист 1

Земельный участок			
вид объекта недвижимости			
Лист № 1 раздела 1	Всего листов раздела 1: 3	Всего разделов: 8	Всего листов выписки: 14
18.04.2023г. № КУВИ-001/2023-91167308			
Кадастровый номер:	47:03:0101002:50		
Номер кадастрового квартала:	47:03:0101002		
Дата присвоения кадастрового номера:	06.03.2018		
Ранее присвоенный государственный учетный номер:	данные отсутствуют		
Местоположение:	Ленинградская область, Приозерский район, Приозерское лесничество, Приозерское участковое лесничество, квартал 32 части выделов 1, 2, 4, 6, 7		
Площадь:	26496 +/- 57		
Кадастровая стоимость, руб.:	5825940.48		
Кадастровые номера расположенных в пределах земельного участка объектов недвижимости:	данные отсутствуют		
Кадастровые номера объектов недвижимости, из которых образован объект недвижимости:	47:00:0000000:1		
Кадастровые номера образованных объектов недвижимости:	данные отсутствуют		
Категория земель:	Земли промышленности, энергетики, транспорта, связи, радиовещания, телевидения, информатики, земли для обеспечения космической деятельности, земли обороны, безопасности и земли иного специального назначения		
Виды разрешенного использования:	автомобильный транспорт		
Сведения о кадастровом инженерере:	данные отсутствуют		
Сведения о лесах, водных объектах и об иных природных объектах, расположенных в пределах земельного участка:	Защитные леса		
Сведения о том, что земельный участок полностью расположен в границах зоны с особыми условиями использования территории, территории объекта культурного наследия, публичного сервитута:	данные отсутствуют		



ДОКУМЕНТ ПОДПИСАН
ЭЛЕКТРОННОЙ ПОДПИСЬЮ

Сертификат: 3094B7974B3CA8E1F07A347CFAD6FA78

Владелец: ФЕДЕРАЛЬНАЯ СЛУЖБА ГОСУДАРСТВЕННОЙ

РЕГИСТРАЦИИ, КАДАСТРА И КАРТОГРАФИИ

Действителен: с 17.05.2022 по 10.08.2023

полное наименование должности

инициалы, фамилия

Земельный участок			
вид объекта недвижимости			
Лист № 2 раздела 1	Всего листов раздела 1: 3	Всего разделов: 8	Всего листов выписки: 14
18.04.2023г. № КУВИ-001/2023-91167308			
Кадастровый номер:		47:03:0101002:50	
Сведения о том, что земельный участок расположен в границах особой экономической зоны, территории опережающего социально-экономического развития, зоны территориального развития в Российской Федерации, игровой зоны:		данные отсутствуют	
Сведения о том, что земельный участок расположен в границах особо охраняемой природной территории, охотничьих угодий, лесничеств:		данные отсутствуют	
Сведения о результатах проведения государственного земельного надзора:		данные отсутствуют	
Сведения о расположении земельного участка в границах территории, в отношении которой утвержден проект межевания территории:		данные отсутствуют	
Условный номер земельного участка:		данные отсутствуют	
Сведения о принятии акта и (или) заключении договора, предусматривающих предоставление в соответствии с земельным законодательством исполнительным органом государственным органом власти или органом местного самоуправления, находящегося в государственной или муниципальной собственности земельного участка для строительства наемного дома социального использования или наемного дома коммерческого использования:		данные отсутствуют	
Сведения о том, что земельный участок или земельные участки образованы на основании решения об изъятии земельного участка и (или) расположенного на нем объекта недвижимости для государственных или муниципальных нужд:		данные отсутствуют	
Сведения о том, что земельный участок образован из земель или земельного участка, государственная собственность на которые не разграничена:		данные отсутствуют	
Сведения о наличии земельного спора о местоположении границ земельных участков:		данные отсутствуют	
Статус записи об объекте недвижимости:		Сведения об объекте недвижимости имеют статус "актуальные"	
Особые отметки:		Сведения об ограничениях права на объект недвижимости, обременениях данного объекта, не зарегистрированных в реестре прав, ограничений прав и обременений недвижимого имущества: вид ограничения (обременения): ограничения прав на земельный участок, предусмотренные статьей 56	



ДОКУМЕНТ ПОДПИСАН
ЭЛЕКТРОННОЙ ПОДПИСЬЮ

Сертификат: 3094B7974B3CA8E1F07A347CFAD6FA78

Владелец: ФЕДЕРАЛЬНАЯ СЛУЖБА ГОСУДАРСТВЕННОЙ

РЕГИСТРАЦИИ, КАДАСТРА И КАРТОГРАФИИ

Действителен: с 17.05.2022 по 10.08.2023

полное наименование должности

инициалы, фамилия

Земельный участок			
вид объекта недвижимости			
Лист № 3 раздела 1	Всего листов раздела 1: 3	Всего разделов: 8	Всего листов выписки: 14
18.04.2023г. № КУВИ-001/2023-91167308			
Кадастровый номер:		47:03:0101002:50	
		Земельного кодекса Российской Федерации; срок действия: с 20.09.2019; реквизиты документа-основания: план границ от 24.06.2019 № б/н выдан: -. вид ограничения (обременения): ограничения прав на земельный участок, предусмотренные статьей 56 Земельного кодекса Российской Федерации; срок действия: с 21.02.2018; реквизиты документа-основания: доверенность от 31.10.2013 № 01-33/15878 выдан: Федеральное дорожное агентство (РОСАВТОДОР).	
Получатель выписки:		Зубкова Ольга Сергеевна	

полное наименование должности	 ДОКУМЕНТ ПОДПИСАН ЭЛЕКТРОННОЙ ПОДПИСЬЮ Сертификат: 3094B7974B3CA8E1F07A347CFAD6FA78 Владелец: ФЕДЕРАЛЬНАЯ СЛУЖБА ГОСУДАРСТВЕННОЙ РЕГИСТРАЦИИ, КАДАСТРА И КАРТОГРАФИИ Действителен: с 17.05.2022 по 10.08.2023	инициалы, фамилия
-------------------------------	---	-------------------

Выписка из Единого государственного реестра недвижимости об объекте недвижимости

Сведения о зарегистрированных правах

Земельный участок			
вид объекта недвижимости			
Лист № 1 раздела 2	Всего листов раздела 2: 2	Всего разделов: 8	Всего листов выписки: 14
18.04.2023г. № КУВИ-001/2023-91167308			
Кадастровый номер:		47:03:0101002:50	
1	Правообладатель (правообладатели):	1.1	Федеральное казенное учреждение "Управление федеральных автомобильных дорог "Северо-Запад" имени Н.В. Смирнова Федерального дорожного агентства", ИНН: 7826062821
	Сведения о возможности предоставления третьим лицам персональных данных физического лица:	1.1.1	данные отсутствуют
2	Вид, номер, дата и время государственной регистрации права:	2.1	Постоянное (бессрочное) пользование 47:03:0101002:50-47/001/2020-2 06.02.2020 17:29:16
3	Сведения об осуществлении государственной регистрации сделки, права без необходимого в силу закона согласия третьего лица, органа:	3.1	данные отсутствуют
4	Ограничение прав и обременение объекта недвижимости:	не зарегистрировано	
1	Правообладатель (правообладатели):	1.2	Российская Федерация
	Сведения о возможности предоставления третьим лицам персональных данных физического лица:	1.2.1	данные отсутствуют
2	Вид, номер, дата и время государственной регистрации права:	2.2	Собственность 47:03:0101002:50-47/001/2018-1 06.03.2018 11:06:48
3	Сведения об осуществлении государственной регистрации сделки, права без необходимого в силу закона согласия третьего лица, органа:	3.2	данные отсутствуют
4	Ограничение прав и обременение объекта недвижимости:	не зарегистрировано	
5	Договоры участия в долевом строительстве:	не зарегистрировано	
6	Заявленные в судебном порядке права требования:	данные отсутствуют	
7	Сведения о возможности предоставления третьим лицам персональных данных физического лица:	данные отсутствуют	
8	Сведения о возражении в отношении зарегистрированного права:	данные отсутствуют	
9	Сведения о наличии решения об изъятии объекта недвижимости для государственных и муниципальных нужд:	данные отсутствуют	



ДОКУМЕНТ ПОДПИСАН
ЭЛЕКТРОННОЙ ПОДПИСЬЮ

Сертификат: 3094B7974B3CA8E1F07A347CFAD6FA78

Владелец: ФЕДЕРАЛЬНАЯ СЛУЖБА ГОСУДАРСТВЕННОЙ
РЕГИСТРАЦИИ, КАДАСТРА И КАРТОГРАФИИ
Действителен: с 17.05.2022 по 10.08.2023

полное наименование должности

инициалы, фамилия

Земельный участок			
вид объекта недвижимости			
Лист № 2 раздела 2	Всего листов раздела 2: 2	Всего разделов: 8	Всего листов выписки: 14
18.04.2023г. № КУВИ-001/2023-91167308			
Кадастровый номер:		47:03:0101002:50	
10	Сведения о невозможности государственной регистрации без личного участия правообладателя или его законного представителя:	данные отсутствуют	
11	Правопритязания и сведения о наличии поступивших, но не рассмотренных заявлений о проведении государственной регистрации права (перехода, прекращения права), ограничения права или обременения объекта недвижимости, сделки в отношении объекта недвижимости:	отсутствуют	
11	Сведения о невозможности государственной регистрации перехода, прекращения, ограничения права на земельный участок из земель сельскохозяйственного назначения:	данные отсутствуют	



ДОКУМЕНТ ПОДПИСАН
ЭЛЕКТРОННОЙ ПОДПИСЬЮ

Сертификат: 3094В7974ВЗСА8Е1F07А347СFAD6FА78

Владелец: ФЕДЕРАЛЬНАЯ СЛУЖБА ГОСУДАРСТВЕННОЙ
РЕГИСТРАЦИИ, КАДАСТРА И КАРТОГРАФИИ
Действителен: с 17.05.2022 по 10.08.2023

полное наименование должности

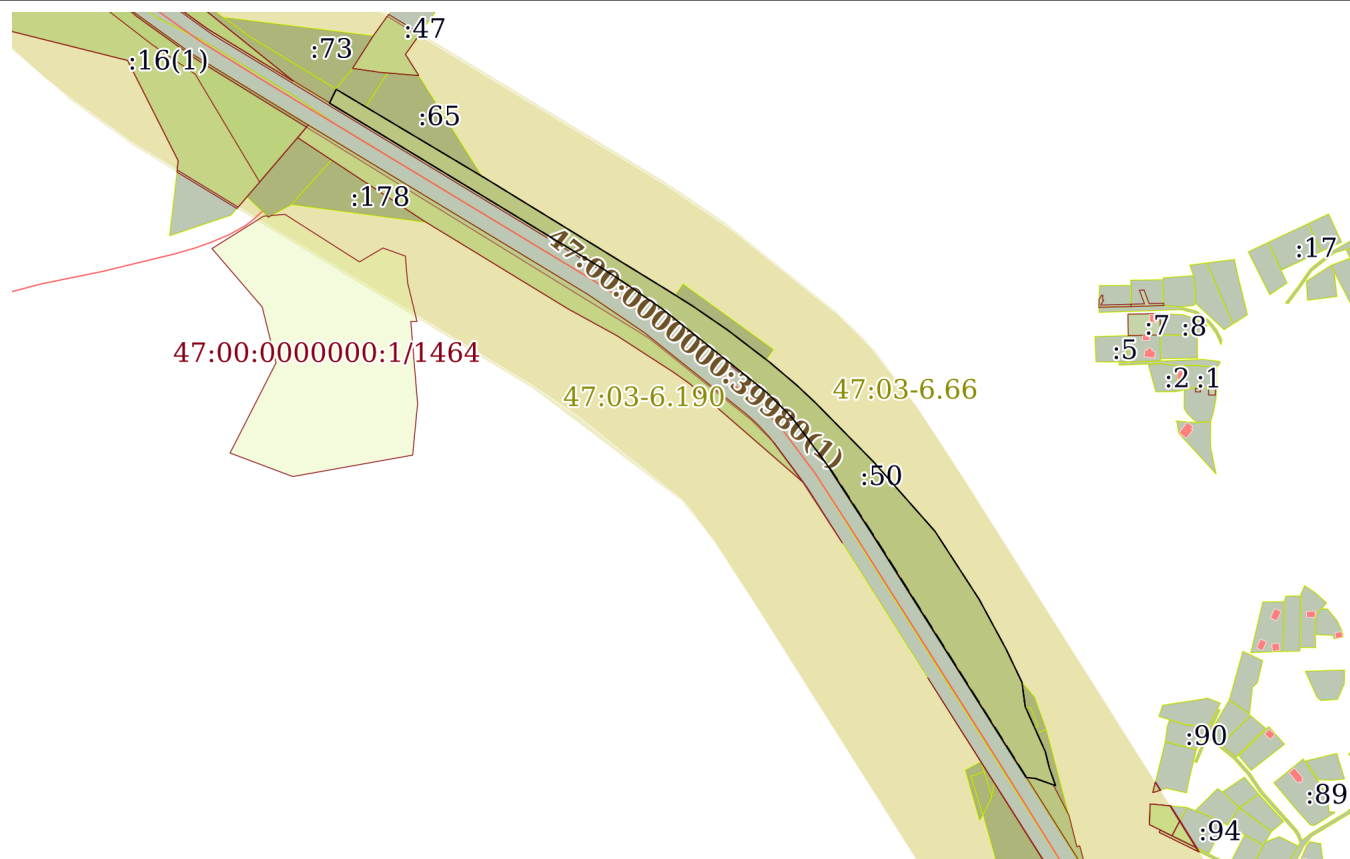
инициалы, фамилия

Выписка из Единого государственного реестра недвижимости об объекте недвижимости

Описание местоположения земельного участка

Земельный участок			
вид объекта недвижимости			
Лист № 1 раздела 3	Всего листов раздела 3: 1	Всего разделов: 8	Всего листов выписки: 14
18.04.2023г. № КУВИ-001/2023-91167308			
Кадастровый номер:		47:03:0101002:50	

План (чертеж, схема) земельного участка



Масштаб 1:7000

Условные обозначения:



ДОКУМЕНТ ПОДПИСАН
ЭЛЕКТРОННОЙ ПОДПИСЬЮ

Сертификат: 3094В7974ВЗСА8Е1F07А347СFAD6FA78

Владелец: ФЕДЕРАЛЬНАЯ СЛУЖБА ГОСУДАРСТВЕННОЙ
РЕГИСТРАЦИИ, КАДАСТРА И КАРТОГРАФИИ
Действителен: с 17.05.2022 по 10.08.2023

полное наименование должности

инициалы, фамилия

Выписка из Единого государственного реестра недвижимости об объекте недвижимости

Описание местоположения земельного участка

Земельный участок			
вид объекта недвижимости			
Лист № 1 раздела 3.1	Всего листов раздела 3.1: 2	Всего разделов: 8	Всего листов выписки: 14
18.04.2023г. № КУВИ-001/2023-91167308			
Кадастровый номер:		47:03:0101002:50	

Описание местоположения границ земельного участка							
№ п/п	Номер точки		Дирекционный угол	Горизонтальное проложение, м	Описание закрепления на местности	Кадастровые номера смежных участков	Сведения об адресах правообладателей смежных земельных участков
	начальная	конечная					
1	2	3	4	5	6	7	8
1	1.1.1	1.1.2	120°50.3`	163.82	данные отсутствуют	данные отсутствуют	данные отсутствуют
2	1.1.1	1.1.1			данные отсутствуют	47:03:0101002:72	адрес отсутствует
3	1.1.2	1.1.3	121°33.7`	198.69	данные отсутствуют	данные отсутствуют	данные отсутствуют
4	1.1.3	1.1.4	122°13.9`	28.86	данные отсутствуют	данные отсутствуют	данные отсутствуют
5	1.1.4	1.1.5	124°28.3`	39.43	данные отсутствуют	47:03:0101002:68	данные отсутствуют
6	1.1.5	1.1.6	127°25.7`	50.28	данные отсутствуют	данные отсутствуют	данные отсутствуют
7	1.1.6	1.1.7	130°19.4`	33.22	данные отсутствуют	данные отсутствуют	данные отсутствуют
8	1.1.7	1.1.8	133°11.7`	24.47	данные отсутствуют	данные отсутствуют	данные отсутствуют
9	1.1.8	1.1.9	135°30.5`	77.24	данные отсутствуют	данные отсутствуют	данные отсутствуют
10	1.1.9	1.1.10	138°30.8`	87.12	данные отсутствуют	данные отсутствуют	данные отсутствуют
11	1.1.10	1.1.11	147°1.3`	75.87	данные отсутствуют	данные отсутствуют	данные отсутствуют
12	1.1.11	1.1.12	151°33.5`	53.27	данные отсутствуют	данные отсутствуют	данные отсутствуют
13	1.1.12	1.1.13	154°29.2`	34.59	данные отсутствуют	данные отсутствуют	данные отсутствуют
14	1.1.13	1.1.14	172°29.6`	22.89	данные отсутствуют	47:03:0101002:61	данные отсутствуют
15	1.1.14	1.1.15	155°57.5`	46.42	данные отсутствуют	данные отсутствуют	данные отсутствуют
16	1.1.15	1.1.16	166°7.6`	15.43	данные отсутствуют	47:03:0101002:77	данные отсутствуют
17	1.1.16	1.1.17	160°44.2`	17.91	данные отсутствуют	47:03:0101002:77	данные отсутствуют
18	1.1.17	1.1.18	289°46.9`	2.42	данные отсутствуют	47:03:0101002:77	данные отсутствуют
19	1.1.18	1.1.19	289°41.1`	17.55	данные отсутствуют	47:03:0101002:55	адрес отсутствует
20	1.1.19	1.1.20	276°9.9`	9.03	данные отсутствуют	47:03:0101002:55	адрес отсутствует
21	1.1.20	1.1.21	327°43.6`	25.13	данные отсутствуют	47:03:0000000:20059(3)	адрес отсутствует
22	1.1.21	1.1.22	327°41.7`	94.92	данные отсутствуют	47:03:0000000:20059(3)	адрес отсутствует



ДОКУМЕНТ ПОДПИСАН
ЭЛЕКТРОННОЙ ПОДПИСЬЮ

Сертификат: 3094В7974ВЗСА8Е1F07А347CFAD6FA78

Владелец: ФЕДЕРАЛЬНАЯ СЛУЖБА ГОСУДАРСТВЕННОЙ

РЕГИСТРАЦИИ, КАДАСТРА И КАРТОГРАФИИ

Действителен: с 17.05.2022 по 10.08.2023

полное наименование должности

инициалы, фамилия

Земельный участок

вид объекта недвижимости

Лист № 2 раздела 3.1

Всего листов раздела 3.1: 2

Всего разделов: 8

Всего листов выписки: 14

18.04.2023г. № КУВИ-001/2023-91167308

Кадастровый номер:

47:03:0101002:50

1	2	3	4	5	6	7	8
23	1.1.22	1.1.23	327°42.2'	76.4	данные отсутствуют	47:03:0000000:20059(3)	адрес отсутствует
24	1.1.23	1.1.24	327°41.7'	74.81	данные отсутствуют	47:03:0000000:20059(3)	адрес отсутствует
25	1.1.24	1.1.25	326°59.8'	76.45	данные отсутствуют	47:03:0000000:20059(3)	адрес отсутствует
26	1.1.25	1.1.26	323°27.0'	53.7	данные отсутствуют	47:03:0000000:20059(3)	адрес отсутствует
27	1.1.26	1.1.27	317°17.0'	8.7	данные отсутствуют	47:03:0000000:20059(3)	адрес отсутствует
28	1.1.27	1.1.28	314°24.8'	26.92	данные отсутствуют	47:03:0000000:20059(3)	адрес отсутствует
29	1.1.28	1.1.29	308°40.0'	38.27	данные отсутствуют	47:03:0000000:20059(3)	адрес отсутствует
30	1.1.29	1.1.30	308°38.7'	49.9	данные отсутствуют	47:03:0000000:20059(3)	адрес отсутствует
31	1.1.30	1.1.31	308°40.2'	36.43	данные отсутствуют	47:03:0000000:20059(3)	адрес отсутствует
32	1.1.31	1.1.32	304°37.3'	15.35	данные отсутствуют	47:03:0000000:20059(3)	адрес отсутствует
33	1.1.32	1.1.33	304°38.3'	27.13	данные отсутствуют	47:03:0000000:20059(3)	адрес отсутствует
34	1.1.33	1.1.34	303°8.3'	24.46	данные отсутствуют	47:03:0000000:20059(3)	адрес отсутствует
35	1.1.34	1.1.35	301°14.1'	53.94	данные отсутствуют	47:03:0000000:20059(3)	адрес отсутствует
36	1.1.35	1.1.36	301°14.1'	58.22	данные отсутствуют	47:03:0000000:20059(3)	адрес отсутствует
37	1.1.36	1.1.37	301°14.5'	67.85	данные отсутствуют	47:03:0000000:20059(3)	адрес отсутствует
38	1.1.37	1.1.38	301°14.4'	68.76	данные отсутствуют	47:03:0000000:20059(3)	адрес отсутствует
39	1.1.38	1.1.39	301°6.8'	51.83	данные отсутствуют	47:03:0000000:20059(3)	адрес отсутствует
40	1.1.39	1.1.1	26°12.6'	14.42	данные отсутствуют	47:03:0101002:74	адрес отсутствует



ДОКУМЕНТ ПОДПИСАН
ЭЛЕКТРОННОЙ ПОДПИСЬЮ

Сертификат: 3094В7974ВЗСА8Е1F07А347CFAD6FA78

Владелец: ФЕДЕРАЛЬНАЯ СЛУЖБА ГОСУДАРСТВЕННОЙ

РЕГИСТРАЦИИ, КАДАСТРА И КАРТОГРАФИИ

Действителен: с 17.05.2022 по 10.08.2023

полное наименование должности

инициалы, фамилия

Выписка из Единого государственного реестра недвижимости об объекте недвижимости

Описание местоположения земельного участка

Земельный участок			
вид объекта недвижимости			
Лист № 1 раздела 3.2	Всего листов раздела 3.2: 2	Всего разделов: 8	Всего листов выписки: 14
18.04.2023г. № КУВИ-001/2023-91167308			
Кадастровый номер:		47:03:0101002:50	

Сведения о характерных точках границы земельного участка				
Система координат МСК кадастрового округа				
Номер точки	Координаты, м		Описание закрепления на местности	Средняя квадратичная погрешность определения координат характерных точек границ земельного участка, м
	X	Y		
1	2	3	4	5
1	567891.86	2196240.26	Закрепление отсутствует	0.1
2	567807.88	2196380.92	Закрепление отсутствует	0.1
3	567703.88	2196550.22	Закрепление отсутствует	0.1
4	567688.49	2196574.63	Закрепление отсутствует	0.1
5	567666.17	2196607.14	Закрепление отсутствует	0.1
6	567635.61	2196647.07	Закрепление отсутствует	0.1
7	567614.11	2196672.4	Закрепление отсутствует	0.1
8	567597.36	2196690.24	Закрепление отсутствует	0.1
9	567542.26	2196744.37	Закрепление отсутствует	0.1
10	567477	2196802.08	Закрепление отсутствует	0.1
11	567413.35	2196843.38	Закрепление отсутствует	0.1
12	567366.51	2196868.75	Закрепление отсутствует	0.1
13	567335.29	2196883.65	Закрепление отсутствует	0.1
14	567312.6	2196886.64	Закрепление отсутствует	0.1
15	567270.21	2196905.55	Закрепление отсутствует	0.1
16	567255.23	2196909.25	Закрепление отсутствует	0.1
17	567238.32	2196915.16	Закрепление отсутствует	0.1
18	567239.14	2196912.88	Закрепление отсутствует	0.1
19	567245.05	2196896.36	Закрепление отсутствует	0.1
20	567246.02	2196887.38	Закрепление отсутствует	0.1
21	567267.27	2196873.96	Закрепление отсутствует	0.1
22	567347.5	2196823.23	Закрепление отсутствует	0.1



ДОКУМЕНТ ПОДПИСАН
ЭЛЕКТРОННОЙ ПОДПИСЬЮ

Сертификат: 3094В7974ВЗСА8Е1F07А347CFAD6FA78

Владелец: ФЕДЕРАЛЬНАЯ СЛУЖБА ГОСУДАРСТВЕННОЙ

РЕГИСТРАЦИИ, КАДАСТРА И КАРТОГРАФИИ

Действителен: с 17.05.2022 по 10.08.2023

полное наименование должности

инициалы, фамилия

Земельный участок

вид объекта недвижимости

Лист № 2 раздела 3.2

Всего листов раздела 3.2: 2

Всего разделов: 8

Всего листов выписки: 14

18.04.2023г. № КУВИ-001/2023-91167308

Кадастровый номер:

47:03:0101002:50

1	2	3	4	5
23	567412.08	2196782.41	Закрепление отсутствует	0.1
24	567475.31	2196742.43	Закрепление отсутствует	0.1
25	567539.42	2196700.79	Закрепление отсутствует	0.1
26	567582.56	2196668.81	Закрепление отсутствует	0.1
27	567588.95	2196662.91	Закрепление отсутствует	0.1
28	567607.79	2196643.68	Закрепление отсутствует	0.1
29	567631.7	2196613.8	Закрепление отсутствует	0.1
30	567662.86	2196574.83	Закрепление отсутствует	0.1
31	567685.62	2196546.39	Закрепление отсутствует	0.1
32	567694.34	2196533.76	Закрепление отсутствует	0.1
33	567709.76	2196511.44	Закрепление отсутствует	0.1
34	567723.13	2196490.96	Закрепление отсутствует	0.1
35	567751.1	2196444.84	Закрепление отсутствует	0.1
36	567781.29	2196395.06	Закрепление отсутствует	0.1
37	567816.48	2196337.05	Закрепление отсутствует	0.1
38	567852.14	2196278.26	Закрепление отсутствует	0.1
39	567878.92	2196233.89	Закрепление отсутствует	0.1
1	567891.86	2196240.26	Закрепление отсутствует	0.1



ДОКУМЕНТ ПОДПИСАН
ЭЛЕКТРОННОЙ ПОДПИСЬЮ

Сертификат: 3094В7974ВЗСА8Е1F07А347CFAD6FA78

Владелец: ФЕДЕРАЛЬНАЯ СЛУЖБА ГОСУДАРСТВЕННОЙ
РЕГИСТРАЦИИ, КАДАСТРА И КАРТОГРАФИИ
Действителен: с 17.05.2022 по 10.08.2023

полное наименование должности

инициалы, фамилия

Выписка из Единого государственного реестра недвижимости об объекте недвижимости
Сведения о частях земельного участка

Земельный участок			
вид объекта недвижимости			
Лист № 1 раздела 4	Всего листов раздела 4: 1	Всего разделов: 8	Всего листов выписки: 14
18.04.2023г. № КУВИ-001/2023-91167308			
Кадастровый номер:		47:03:0101002:50	
План (чертеж, схема) части земельного участка		Учетный номер части: 47:03:0101002:50/1	
Масштаб 1:7000	Условные обозначения:		



ДОКУМЕНТ ПОДПИСАН
ЭЛЕКТРОННОЙ ПОДПИСЬЮ

Сертификат: 3094В7974ВЗСА8Е1F07А347CFAD6FA78

Владелец: ФЕДЕРАЛЬНАЯ СЛУЖБА ГОСУДАРСТВЕННОЙ
РЕГИСТРАЦИИ, КАДАСТРА И КАРТОГРАФИИ
Действителен: с 17.05.2022 по 10.08.2023

полное наименование должности

инициалы, фамилия

Выписка из Единого государственного реестра недвижимости об объекте недвижимости
Сведения о частях земельного участка

Земельный участок		
вид объекта недвижимости		
Лист № 1 раздела 4.1	Всего листов раздела 4.1: 1	Всего разделов: 8
Всего листов выписки: 14		
18.04.2023г. № КУВИ-001/2023-91167308		
Кадастровый номер:		47:03:0101002:50
Учетный номер части	Площадь, м2	Содержание ограничения в использовании или ограничения права на объект недвижимости или обременения объекта недвижимости
1	2	3
47:03:0101002:50/1	26252	вид ограничения (обременения): ограничения прав на земельный участок, предусмотренные статьей 56 Земельного кодекса Российской Федерации; Срок действия: не установлен; реквизиты документа-основания: доверенность от 31.10.2013 № 01-33/15878 выдан: Федеральное дорожное агентство (РОСАВТОДОР); Содержание ограничения (обременения): Объект землеустройства, придорожная полоса федеральной автомобильной дороги А-121 «Сортавала» Санкт-Петербург – Сортавала – автомобильная дорога Р-21 «Кола» в Приозерском районе Ленинградской области, предусматривает определенные ограничения использования территории, которые регламентируются Приказом №4 «Об установлении и использовании придорожных полос автомобильных дорог федерального значения» от 13.01.2010»; Реестровый номер границы: 47.03.2.24
	Весь	вид ограничения (обременения): ограничения прав на земельный участок, предусмотренные статьей 56 Земельного кодекса Российской Федерации; Срок действия: не установлен; реквизиты документа-основания: план границ от 24.06.2019 № б/н выдан: -; Содержание ограничения (обременения): Объект землеустройства, придорожная полоса федеральной автомобильной дороги А-121 «Сортавала» Санкт-Петербург – Сортавала – автомобильная дорога Р-21 «Кола» в Приозерском районе Ленинградской области, предусматривает определенные ограничения использования территории, которые регламентируются Приказом №4 «Об установлении и использовании придорожных полос автомобильных дорог федерального значения» от 13.01.2010»; Реестровый номер границы: 47.03.2.121

полное наименование должности	 ДОКУМЕНТ ПОДПИСАН ЭЛЕКТРОННОЙ ПОДПИСЬЮ Сертификат: 3094В7974ВЗСА8Е1F07А347CFAD6FA78 Владелец: ФЕДЕРАЛЬНАЯ СЛУЖБА ГОСУДАРСТВЕННОЙ РЕГИСТРАЦИИ, КАДАСТРА И КАРТОГРАФИИ Действителен: с 17.05.2022 по 10.08.2023	инициалы, фамилия

Выписка из Единого государственного реестра недвижимости об объекте недвижимости

Сведения о частях земельного участка

Земельный участок			
вид объекта недвижимости			
Лист № 1 раздела 4.2	Всего листов раздела 4.2: 2	Всего разделов: 8	Всего листов выписки: 14
18.04.2023г. № КУВИ-001/2023-91167308			
Кадастровый номер:		47:03:0101002:50	

Сведения о характерных точках границы части (частей) земельного участка				
Учетный номер части: 47:03:0101002:50/1				
Система координат МСК кадастрового округа				
Номер точки	Координаты, м		Описание закрепления на местности	Средняя квадратичная погрешность определения координат характерных точек границ земельного участка, м
	X	Y		
1	2	3	4	5
1	567891.86	2196240.26	Закрепление отсутствует	0.1
2	567878.92	2196233.89	Закрепление отсутствует	0.1
3	567852.14	2196278.26	Закрепление отсутствует	0.1
4	567816.48	2196337.05	Закрепление отсутствует	0.1
5	567781.29	2196395.06	Закрепление отсутствует	0.1
6	567751.1	2196444.84	Закрепление отсутствует	0.1
7	567723.13	2196490.96	Закрепление отсутствует	0.1
8	567709.76	2196511.44	Закрепление отсутствует	0.1
9	567694.34	2196533.76	Закрепление отсутствует	0.1
10	567685.62	2196546.39	Закрепление отсутствует	0.1
11	567662.86	2196574.83	Закрепление отсутствует	0.1
12	567631.7	2196613.8	Закрепление отсутствует	0.1
13	567607.79	2196643.68	Закрепление отсутствует	0.1
14	567588.95	2196662.91	Закрепление отсутствует	0.1
15	567582.56	2196668.81	Закрепление отсутствует	0.1
16	567578.79	2196671.6	-	-
17	567577.47	2196672.92	-	0.5
18	567534.34	2196704.9	-	0.5
19	567470.23	2196746.55	-	0.5
20	567245.94	2196888.1	-	-
21	567245.05	2196896.36	Закрепление отсутствует	0.1



ДОКУМЕНТ ПОДПИСАН
ЭЛЕКТРОННОЙ ПОДПИСЬЮ

Сертификат: 3094B7974B3CA8E1F07A347CFAD6FA78

Владелец: ФЕДЕРАЛЬНАЯ СЛУЖБА ГОСУДАРСТВЕННОЙ

РЕГИСТРАЦИИ, КАДАСТРА И КАРТОГРАФИИ

Действителен: с 17.05.2022 по 10.08.2023

полное наименование должности

инициалы, фамилия

Земельный участок

вид объекта недвижимости

Лист № 2 раздела 4.2

Всего листов раздела 4.2: 2

Всего разделов: 8

Всего листов выписки: 14

18.04.2023г. № КУВИ-001/2023-91167308

Кадастровый номер:

47:03:0101002:50

1	2	3	4	5
22	567239.14	2196912.88	Закрепление отсутствует	0.1
23	567238.32	2196915.16	Закрепление отсутствует	0.1
24	567255.23	2196909.25	Закрепление отсутствует	0.1
25	567270.21	2196905.55	Закрепление отсутствует	0.1
26	567312.6	2196886.64	Закрепление отсутствует	0.1
27	567335.29	2196883.65	Закрепление отсутствует	0.1
28	567366.51	2196868.75	Закрепление отсутствует	0.1
29	567413.35	2196843.38	Закрепление отсутствует	0.1
30	567477	2196802.08	Закрепление отсутствует	0.1
31	567542.26	2196744.37	Закрепление отсутствует	0.1
32	567597.36	2196690.24	Закрепление отсутствует	0.1
33	567614.11	2196672.4	Закрепление отсутствует	0.1
34	567635.61	2196647.07	Закрепление отсутствует	0.1
35	567666.17	2196607.14	Закрепление отсутствует	0.1
36	567688.49	2196574.63	Закрепление отсутствует	0.1
37	567703.88	2196550.22	Закрепление отсутствует	0.1
38	567807.88	2196380.92	Закрепление отсутствует	0.1
1	567891.86	2196240.26	Закрепление отсутствует	0.1



ДОКУМЕНТ ПОДПИСАН
ЭЛЕКТРОННОЙ ПОДПИСЬЮ

Сертификат: 3094В7974ВЗСА8Е1F07А347CFAD6FA78

Владелец: ФЕДЕРАЛЬНАЯ СЛУЖБА ГОСУДАРСТВЕННОЙ

РЕГИСТРАЦИИ, КАДАСТРА И КАРТОГРАФИИ

Действителен: с 17.05.2022 по 10.08.2023

полное наименование должности

инициалы, фамилия

Сведения о характеристиках объекта недвижимости

На основании запроса от 18.04.2023, поступившего на рассмотрение 18.04.2023, сообщаем, что согласно записям Единого государственного реестра недвижимости:

Раздел 1 Лист 1

Земельный участок	
вид объекта недвижимости	
Лист № 1 раздела 1	Всего листов раздела 1: 3
Всего разделов: 8	
Всего листов выписки: 14	
18.04.2023г. № КУВИ-001/2023-91167308	
Кадастровый номер:	47:03:0101002:50
Номер кадастрового квартала:	47:03:0101002
Дата присвоения кадастрового номера:	06.03.2018
Ранее присвоенный государственный учетный номер:	данные отсутствуют
Местоположение:	Ленинградская область, Приозерский район, Приозерское лесничество, Приозерское участковое лесничество, квартал 32 части выделов 1, 2, 4, 6, 7
Площадь:	26496 +/- 57
Кадастровая стоимость, руб.:	5825940.48
Кадастровые номера расположенных в пределах земельного участка объектов недвижимости:	данные отсутствуют
Кадастровые номера объектов недвижимости, из которых образован объект недвижимости:	47:00:0000000:1
Кадастровые номера образованных объектов недвижимости:	данные отсутствуют
Категория земель:	Земли промышленности, энергетики, транспорта, связи, радиовещания, телевидения, информатики, земли для обеспечения космической деятельности, земли обороны, безопасности и земли иного специального назначения
Виды разрешенного использования:	автомобильный транспорт
Сведения о кадастровом инженере:	данные отсутствуют
Сведения о лесах, водных объектах и об иных природных объектах, расположенных в пределах земельного участка:	Защитные леса
Сведения о том, что земельный участок полностью расположен в границах зоны с особыми условиями использования территории, территории объекта культурного наследия, публичного сервитута:	данные отсутствуют

полное наименование должности	подпись	инициалы, фамилия
-------------------------------	---------	-------------------

М.П.

Земельный участок			
вид объекта недвижимости			
Лист № 2 раздела 1	Всего листов раздела 1: 3	Всего разделов: 8	Всего листов выписки: 14
18.04.2023г. № КУВИ-001/2023-91167308			
Кадастровый номер:		47:03:0101002:50	
Сведения о том, что земельный участок расположен в границах особой экономической зоны, территории опережающего социально-экономического развития, зоны территориального развития в Российской Федерации, игровой зоны:		данные отсутствуют	
Сведения о том, что земельный участок расположен в границах особо охраняемой природной территории, охотничьих угодий, лесничеств:		данные отсутствуют	
Сведения о результатах проведения государственного земельного надзора:		данные отсутствуют	
Сведения о расположении земельного участка в границах территории, в отношении которой утвержден проект межевания территории:		данные отсутствуют	
Условный номер земельного участка:		данные отсутствуют	
Сведения о принятии акта и (или) заключении договора, предусматривающих предоставление в соответствии с земельным законодательством исполнительным органом государственным органом власти или органом местного самоуправления, находящегося в государственной или муниципальной собственности земельного участка для строительства наемного дома социального использования или наемного дома коммерческого использования:		данные отсутствуют	
Сведения о том, что земельный участок или земельные участки образованы на основании решения об изъятии земельного участка и (или) расположенного на нем объекта недвижимости для государственных или муниципальных нужд:		данные отсутствуют	
Сведения о том, что земельный участок образован из земель или земельного участка, государственная собственность на которые не разграничена:		данные отсутствуют	
Сведения о наличии земельного спора о местоположении границ земельных участков:		данные отсутствуют	
Статус записи об объекте недвижимости:		Сведения об объекте недвижимости имеют статус "актуальные"	
Особые отметки:		Сведения об ограничениях права на объект недвижимости, обременениях данного объекта, не зарегистрированных в реестре прав, ограничений прав и обременений недвижимого имущества: вид ограничения (обременения): ограничения прав на земельный участок, предусмотренные статьей 56	

полное наименование должности	подпись	инициалы, фамилия

М.П.

Земельный участок			
вид объекта недвижимости			
Лист № 3 раздела 1	Всего листов раздела 1: 3	Всего разделов: 8	Всего листов выписки: 14
18.04.2023г. № КУВИ-001/2023-91167308			
Кадастровый номер:	47:03:0101002:50		
	Земельного кодекса Российской Федерации; срок действия: с 20.09.2019; реквизиты документа-основания: план границ от 24.06.2019 № б/н выдан: -. вид ограничения (обременения): ограничения прав на земельный участок, предусмотренные статьей 56 Земельного кодекса Российской Федерации; срок действия: с 21.02.2018; реквизиты документа-основания: доверенность от 31.10.2013 № 01-33/15878 выдан: Федеральное дорожное агентство (РОСАВТОДОР).		
Получатель выписки:	Зубкова Ольга Сергеевна		

полное наименование должности	подпись	инициалы, фамилия

М.П.

Выписка из Единого государственного реестра недвижимости об объекте недвижимости

Сведения о зарегистрированных правах

Земельный участок			
вид объекта недвижимости			
Лист № 1 раздела 2	Всего листов раздела 2: 2	Всего разделов: 8	Всего листов выписки: 14
18.04.2023г. № КУВИ-001/2023-91167308			
Кадастровый номер:		47:03:0101002:50	
1	Правообладатель (правообладатели):	1.1	Федеральное казенное учреждение "Управление федеральных автомобильных дорог "Северо-Запад" имени Н.В. Смирнова Федерального дорожного агентства", ИНН: 7826062821
	Сведения о возможности предоставления третьим лицам персональных данных физического лица:	1.1.1	данные отсутствуют
2	Вид, номер, дата и время государственной регистрации права:	2.1	Постоянное (бессрочное) пользование 47:03:0101002:50-47/001/2020-2 06.02.2020 17:29:16
3	Сведения об осуществлении государственной регистрации сделки, права без необходимого в силу закона согласия третьего лица, органа:	3.1	данные отсутствуют
4	Ограничение прав и обременение объекта недвижимости:	не зарегистрировано	
1	Правообладатель (правообладатели):	1.2	Российская Федерация
	Сведения о возможности предоставления третьим лицам персональных данных физического лица:	1.2.1	данные отсутствуют
2	Вид, номер, дата и время государственной регистрации права:	2.2	Собственность 47:03:0101002:50-47/001/2018-1 06.03.2018 11:06:48
3	Сведения об осуществлении государственной регистрации сделки, права без необходимого в силу закона согласия третьего лица, органа:	3.2	данные отсутствуют
4	Ограничение прав и обременение объекта недвижимости:	не зарегистрировано	
5	Договоры участия в долевом строительстве:	не зарегистрировано	
6	Заявленные в судебном порядке права требования:	данные отсутствуют	
7	Сведения о возможности предоставления третьим лицам персональных данных физического лица:	данные отсутствуют	
8	Сведения о возражении в отношении зарегистрированного права:	данные отсутствуют	
9	Сведения о наличии решения об изъятии объекта недвижимости для государственных и муниципальных нужд:	данные отсутствуют	

полное наименование должности	подпись	инициалы, фамилия
-------------------------------	---------	-------------------

М.П.

Земельный участок		
вид объекта недвижимости		
Лист № 2 раздела 2	Всего листов раздела 2: 2	Всего разделов: 8
Всего листов выписки: 14		
18.04.2023г. № КУВИ-001/2023-91167308		
Кадастровый номер:	47:03:0101002:50	
10	Сведения о невозможности государственной регистрации без личного участия правообладателя или его законного представителя:	данные отсутствуют
11	Правопритязания и сведения о наличии поступивших, но не рассмотренных заявлений о проведении государственной регистрации права (перехода, прекращения права), ограничения права или обременения объекта недвижимости, сделки в отношении объекта недвижимости:	отсутствуют
11	Сведения о невозможности государственной регистрации перехода, прекращения, ограничения права на земельный участок из земель сельскохозяйственного назначения:	данные отсутствуют

полное наименование должности	подпись	инициалы, фамилия

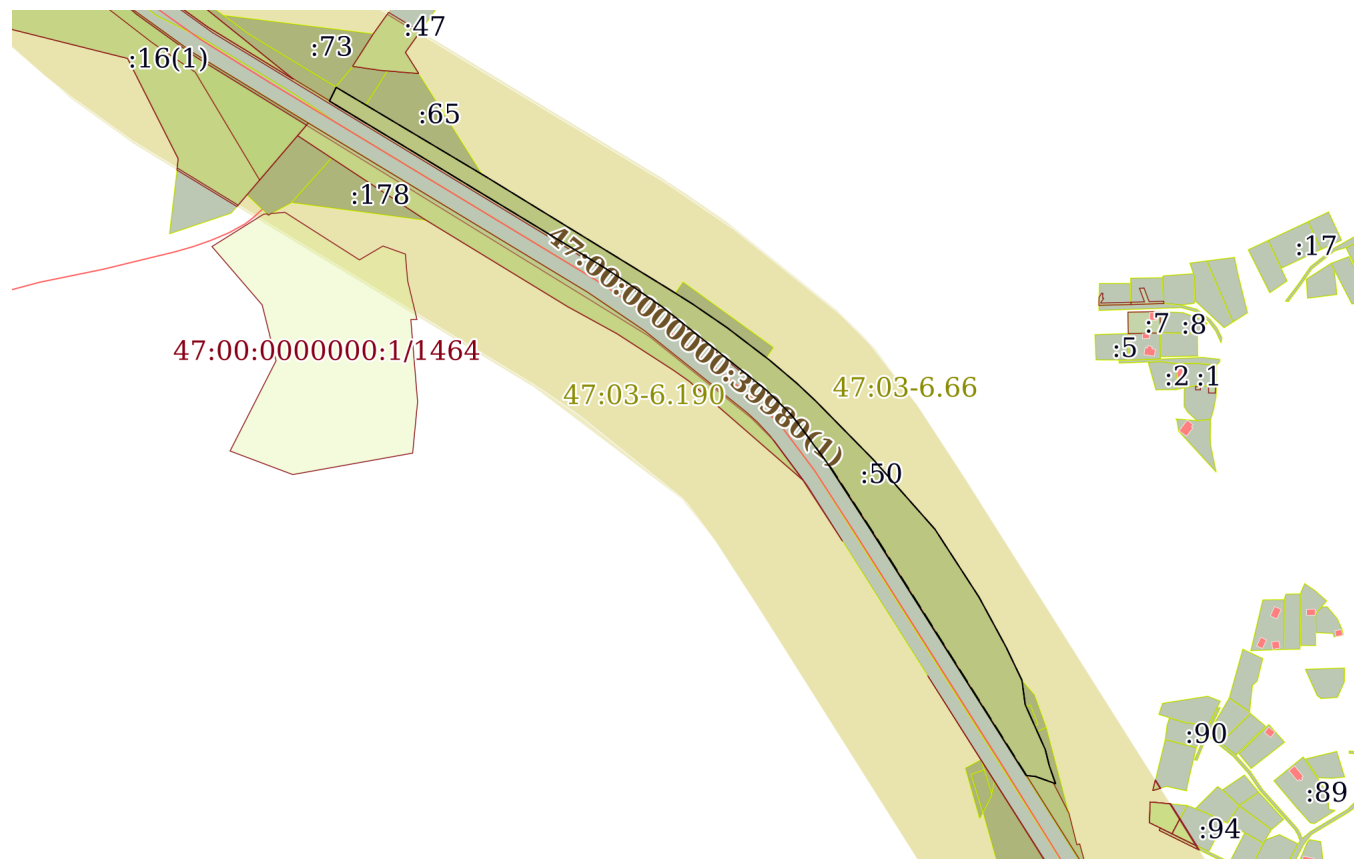
М.П.

Выписка из Единого государственного реестра недвижимости об объекте недвижимости

Описание местоположения земельного участка

Земельный участок			
вид объекта недвижимости			
Лист № 1 раздела 3	Всего листов раздела 3: 1	Всего разделов: 8	Всего листов выписки: 14
18.04.2023г. № КУВИ-001/2023-91167308			
Кадастровый номер:		47:03:0101002:50	

План (чертеж, схема) земельного участка



Масштаб 1:7000

Условные обозначения:

полное наименование должности	подпись	инициалы, фамилия
-------------------------------	---------	-------------------

М.П.

Выписка из Единого государственного реестра недвижимости об объекте недвижимости

Описание местоположения земельного участка

Земельный участок			
вид объекта недвижимости			
Лист № 1 раздела 3.1	Всего листов раздела 3.1: 2	Всего разделов: 8	Всего листов выписки: 14
18.04.2023г. № КУВИ-001/2023-91167308			
Кадастровый номер:		47:03:0101002:50	

Описание местоположения границ земельного участка							
№ п/п	Номер точки		Дирекционный угол	Горизонтальное проложение, м	Описание закрепления на местности	Кадастровые номера смежных участков	Сведения об адресах правообладателей смежных земельных участков
	начальная	конечная					
1	2	3	4	5	6	7	8
1	1.1.1	1.1.2	120°50.3`	163.82	данные отсутствуют	данные отсутствуют	данные отсутствуют
2	1.1.1	1.1.1			данные отсутствуют	47:03:0101002:72	адрес отсутствует
3	1.1.2	1.1.3	121°33.7`	198.69	данные отсутствуют	данные отсутствуют	данные отсутствуют
4	1.1.3	1.1.4	122°13.9`	28.86	данные отсутствуют	данные отсутствуют	данные отсутствуют
5	1.1.4	1.1.5	124°28.3`	39.43	данные отсутствуют	47:03:0101002:68	данные отсутствуют
6	1.1.5	1.1.6	127°25.7`	50.28	данные отсутствуют	данные отсутствуют	данные отсутствуют
7	1.1.6	1.1.7	130°19.4`	33.22	данные отсутствуют	данные отсутствуют	данные отсутствуют
8	1.1.7	1.1.8	133°11.7`	24.47	данные отсутствуют	данные отсутствуют	данные отсутствуют
9	1.1.8	1.1.9	135°30.5`	77.24	данные отсутствуют	данные отсутствуют	данные отсутствуют
10	1.1.9	1.1.10	138°30.8`	87.12	данные отсутствуют	данные отсутствуют	данные отсутствуют
11	1.1.10	1.1.11	147°1.3`	75.87	данные отсутствуют	данные отсутствуют	данные отсутствуют
12	1.1.11	1.1.12	151°33.5`	53.27	данные отсутствуют	данные отсутствуют	данные отсутствуют
13	1.1.12	1.1.13	154°29.2`	34.59	данные отсутствуют	данные отсутствуют	данные отсутствуют
14	1.1.13	1.1.14	172°29.6`	22.89	данные отсутствуют	47:03:0101002:61	данные отсутствуют
15	1.1.14	1.1.15	155°57.5`	46.42	данные отсутствуют	данные отсутствуют	данные отсутствуют
16	1.1.15	1.1.16	166°7.6`	15.43	данные отсутствуют	47:03:0101002:77	данные отсутствуют
17	1.1.16	1.1.17	160°44.2`	17.91	данные отсутствуют	47:03:0101002:77	данные отсутствуют
18	1.1.17	1.1.18	289°46.9`	2.42	данные отсутствуют	47:03:0101002:77	данные отсутствуют
19	1.1.18	1.1.19	289°41.1`	17.55	данные отсутствуют	47:03:0101002:55	адрес отсутствует
20	1.1.19	1.1.20	276°9.9`	9.03	данные отсутствуют	47:03:0101002:55	адрес отсутствует
21	1.1.20	1.1.21	327°43.6`	25.13	данные отсутствуют	47:03:0000000:20059(3)	адрес отсутствует
22	1.1.21	1.1.22	327°41.7`	94.92	данные отсутствуют	47:03:0000000:20059(3)	адрес отсутствует

полное наименование должности	подпись	инициалы, фамилия
-------------------------------	---------	-------------------

М.П.

Земельный участок

вид объекта недвижимости

Лист № 2 раздела 3.1

Всего листов раздела 3.1: 2

Всего разделов: 8

Всего листов выписки: 14

18.04.2023г. № КУВИ-001/2023-91167308

Кадастровый номер:

47:03:0101002:50

1	2	3	4	5	6	7	8
23	1.1.22	1.1.23	327°42.2`	76.4	данные отсутствуют	47:03:0000000:20059(3)	адрес отсутствует
24	1.1.23	1.1.24	327°41.7`	74.81	данные отсутствуют	47:03:0000000:20059(3)	адрес отсутствует
25	1.1.24	1.1.25	326°59.8`	76.45	данные отсутствуют	47:03:0000000:20059(3)	адрес отсутствует
26	1.1.25	1.1.26	323°27.0`	53.7	данные отсутствуют	47:03:0000000:20059(3)	адрес отсутствует
27	1.1.26	1.1.27	317°17.0`	8.7	данные отсутствуют	47:03:0000000:20059(3)	адрес отсутствует
28	1.1.27	1.1.28	314°24.8`	26.92	данные отсутствуют	47:03:0000000:20059(3)	адрес отсутствует
29	1.1.28	1.1.29	308°40.0`	38.27	данные отсутствуют	47:03:0000000:20059(3)	адрес отсутствует
30	1.1.29	1.1.30	308°38.7`	49.9	данные отсутствуют	47:03:0000000:20059(3)	адрес отсутствует
31	1.1.30	1.1.31	308°40.2`	36.43	данные отсутствуют	47:03:0000000:20059(3)	адрес отсутствует
32	1.1.31	1.1.32	304°37.3`	15.35	данные отсутствуют	47:03:0000000:20059(3)	адрес отсутствует
33	1.1.32	1.1.33	304°38.3`	27.13	данные отсутствуют	47:03:0000000:20059(3)	адрес отсутствует
34	1.1.33	1.1.34	303°8.3`	24.46	данные отсутствуют	47:03:0000000:20059(3)	адрес отсутствует
35	1.1.34	1.1.35	301°14.1`	53.94	данные отсутствуют	47:03:0000000:20059(3)	адрес отсутствует
36	1.1.35	1.1.36	301°14.1`	58.22	данные отсутствуют	47:03:0000000:20059(3)	адрес отсутствует
37	1.1.36	1.1.37	301°14.5`	67.85	данные отсутствуют	47:03:0000000:20059(3)	адрес отсутствует
38	1.1.37	1.1.38	301°14.4`	68.76	данные отсутствуют	47:03:0000000:20059(3)	адрес отсутствует
39	1.1.38	1.1.39	301°6.8`	51.83	данные отсутствуют	47:03:0000000:20059(3)	адрес отсутствует
40	1.1.39	1.1.1	26°12.6`	14.42	данные отсутствуют	47:03:0101002:74	адрес отсутствует

полное наименование должности

подпись

инициалы, фамилия

М.П.

Выписка из Единого государственного реестра недвижимости об объекте недвижимости

Описание местоположения земельного участка

Земельный участок			
вид объекта недвижимости			
Лист № 1 раздела 3.2	Всего листов раздела 3.2: 2	Всего разделов: 8	Всего листов выписки: 14
18.04.2023г. № КУВИ-001/2023-91167308			
Кадастровый номер:		47:03:0101002:50	

Сведения о характерных точках границы земельного участка				
Система координат МСК кадастрового округа				
Номер точки	Координаты, м		Описание закрепления на местности	Средняя квадратичная погрешность определения координат характерных точек границ земельного участка, м
	X	Y		
1	2	3	4	5
1	567891.86	2196240.26	Закрепление отсутствует	0.1
2	567807.88	2196380.92	Закрепление отсутствует	0.1
3	567703.88	2196550.22	Закрепление отсутствует	0.1
4	567688.49	2196574.63	Закрепление отсутствует	0.1
5	567666.17	2196607.14	Закрепление отсутствует	0.1
6	567635.61	2196647.07	Закрепление отсутствует	0.1
7	567614.11	2196672.4	Закрепление отсутствует	0.1
8	567597.36	2196690.24	Закрепление отсутствует	0.1
9	567542.26	2196744.37	Закрепление отсутствует	0.1
10	567477	2196802.08	Закрепление отсутствует	0.1
11	567413.35	2196843.38	Закрепление отсутствует	0.1
12	567366.51	2196868.75	Закрепление отсутствует	0.1
13	567335.29	2196883.65	Закрепление отсутствует	0.1
14	567312.6	2196886.64	Закрепление отсутствует	0.1
15	567270.21	2196905.55	Закрепление отсутствует	0.1
16	567255.23	2196909.25	Закрепление отсутствует	0.1
17	567238.32	2196915.16	Закрепление отсутствует	0.1
18	567239.14	2196912.88	Закрепление отсутствует	0.1
19	567245.05	2196896.36	Закрепление отсутствует	0.1
20	567246.02	2196887.38	Закрепление отсутствует	0.1
21	567267.27	2196873.96	Закрепление отсутствует	0.1
22	567347.5	2196823.23	Закрепление отсутствует	0.1

полное наименование должности	подпись	инициалы, фамилия

М.П.

Земельный участок

вид объекта недвижимости

Лист № 2 раздела 3.2

Всего листов раздела 3.2: 2

Всего разделов: 8

Всего листов выписки: 14

18.04.2023г. № КУВИ-001/2023-91167308

Кадастровый номер:

47:03:0101002:50

1	2	3	4	5
23	567412.08	2196782.41	Закрепление отсутствует	0.1
24	567475.31	2196742.43	Закрепление отсутствует	0.1
25	567539.42	2196700.79	Закрепление отсутствует	0.1
26	567582.56	2196668.81	Закрепление отсутствует	0.1
27	567588.95	2196662.91	Закрепление отсутствует	0.1
28	567607.79	2196643.68	Закрепление отсутствует	0.1
29	567631.7	2196613.8	Закрепление отсутствует	0.1
30	567662.86	2196574.83	Закрепление отсутствует	0.1
31	567685.62	2196546.39	Закрепление отсутствует	0.1
32	567694.34	2196533.76	Закрепление отсутствует	0.1
33	567709.76	2196511.44	Закрепление отсутствует	0.1
34	567723.13	2196490.96	Закрепление отсутствует	0.1
35	567751.1	2196444.84	Закрепление отсутствует	0.1
36	567781.29	2196395.06	Закрепление отсутствует	0.1
37	567816.48	2196337.05	Закрепление отсутствует	0.1
38	567852.14	2196278.26	Закрепление отсутствует	0.1
39	567878.92	2196233.89	Закрепление отсутствует	0.1
1	567891.86	2196240.26	Закрепление отсутствует	0.1

полное наименование должности

подпись

инициалы, фамилия

М.П.

Выписка из Единого государственного реестра недвижимости об объекте недвижимости
Сведения о частях земельного участка

Земельный участок			
вид объекта недвижимости			
Лист № 1 раздела 4	Всего листов раздела 4: 1	Всего разделов: 8	Всего листов выписки: 14
18.04.2023г. № КУВИ-001/2023-91167308			
Кадастровый номер:		47:03:0101002:50	
План (чертеж, схема) части земельного участка		Учетный номер части: 47:03:0101002:50/1	
Масштаб 1:7000	Условные обозначения:		

полное наименование должности	подпись	инициалы, фамилия
-------------------------------	---------	-------------------

М.П.

Выписка из Единого государственного реестра недвижимости об объекте недвижимости

Сведения о частях земельного участка

Земельный участок		
вид объекта недвижимости		
Лист № 1 раздела 4.1	Всего листов раздела 4.1: 1	Всего разделов: 8
Всего листов выписки: 14		
18.04.2023г. № КУВИ-001/2023-91167308		
Кадастровый номер:		47:03:0101002:50
Учетный номер части	Площадь, м2	Содержание ограничения в использовании или ограничения права на объект недвижимости или обременения объекта недвижимости
1	2	3
47:03:0101002:50/1	26252	вид ограничения (обременения): ограничения прав на земельный участок, предусмотренные статьей 56 Земельного кодекса Российской Федерации; Срок действия: не установлен; реквизиты документа-основания: доверенность от 31.10.2013 № 01-33/15878 выдан: Федеральное дорожное агентство (РОСАВТОДОР); Содержание ограничения (обременения): Объект землеустройства, придорожная полоса федеральной автомобильной дороги А-121 «Сортавала» Санкт-Петербург – Сортавала – автомобильная дорога Р-21 «Кола» в Приозерском районе Ленинградской области, предусматривает определенные ограничения использования территории, которые регламентируются Приказом №4 «Об установлении и использовании придорожных полос автомобильных дорог федерального значения» от 13.01.2010»; Реестровый номер границы: 47.03.2.24
	Весь	вид ограничения (обременения): ограничения прав на земельный участок, предусмотренные статьей 56 Земельного кодекса Российской Федерации; Срок действия: не установлен; реквизиты документа-основания: план границ от 24.06.2019 № б/н выдан: -; Содержание ограничения (обременения): Объект землеустройства, придорожная полоса федеральной автомобильной дороги А-121 «Сортавала» Санкт-Петербург – Сортавала – автомобильная дорога Р-21 «Кола» в Приозерском районе Ленинградской области, предусматривает определенные ограничения использования территории, которые регламентируются Приказом №4 «Об установлении и использовании придорожных полос автомобильных дорог федерального значения» от 13.01.2010»; Реестровый номер границы: 47.03.2.121

полное наименование должности	подпись	инициалы, фамилия

М.П.

Выписка из Единого государственного реестра недвижимости об объекте недвижимости

Сведения о частях земельного участка

Земельный участок			
вид объекта недвижимости			
Лист № 1 раздела 4.2	Всего листов раздела 4.2: 2	Всего разделов: 8	Всего листов выписки: 14
18.04.2023г. № КУВИ-001/2023-91167308			
Кадастровый номер:		47:03:0101002:50	

Сведения о характерных точках границы части (частей) земельного участка				
Учетный номер части: 47:03:0101002:50/1				
Система координат МСК кадастрового округа				
Номер точки	Координаты, м		Описание закрепления на местности	Средняя квадратичная погрешность определения координат характерных точек границ земельного участка, м
	X	Y		
1	2	3	4	5
1	567891.86	2196240.26	Закрепление отсутствует	0.1
2	567878.92	2196233.89	Закрепление отсутствует	0.1
3	567852.14	2196278.26	Закрепление отсутствует	0.1
4	567816.48	2196337.05	Закрепление отсутствует	0.1
5	567781.29	2196395.06	Закрепление отсутствует	0.1
6	567751.1	2196444.84	Закрепление отсутствует	0.1
7	567723.13	2196490.96	Закрепление отсутствует	0.1
8	567709.76	2196511.44	Закрепление отсутствует	0.1
9	567694.34	2196533.76	Закрепление отсутствует	0.1
10	567685.62	2196546.39	Закрепление отсутствует	0.1
11	567662.86	2196574.83	Закрепление отсутствует	0.1
12	567631.7	2196613.8	Закрепление отсутствует	0.1
13	567607.79	2196643.68	Закрепление отсутствует	0.1
14	567588.95	2196662.91	Закрепление отсутствует	0.1
15	567582.56	2196668.81	Закрепление отсутствует	0.1
16	567578.79	2196671.6	-	-
17	567577.47	2196672.92	-	0.5
18	567534.34	2196704.9	-	0.5
19	567470.23	2196746.55	-	0.5
20	567245.94	2196888.1	-	-
21	567245.05	2196896.36	Закрепление отсутствует	0.1

полное наименование должности	подпись	инициалы, фамилия

М.П.

Земельный участок

вид объекта недвижимости

Лист № 2 раздела 4.2

Всего листов раздела 4.2: 2

Всего разделов: 8

Всего листов выписки: 14

18.04.2023г. № КУВИ-001/2023-91167308

Кадастровый номер:

47:03:0101002:50

1	2	3	4	5
22	567239.14	2196912.88	Закрепление отсутствует	0.1
23	567238.32	2196915.16	Закрепление отсутствует	0.1
24	567255.23	2196909.25	Закрепление отсутствует	0.1
25	567270.21	2196905.55	Закрепление отсутствует	0.1
26	567312.6	2196886.64	Закрепление отсутствует	0.1
27	567335.29	2196883.65	Закрепление отсутствует	0.1
28	567366.51	2196868.75	Закрепление отсутствует	0.1
29	567413.35	2196843.38	Закрепление отсутствует	0.1
30	567477	2196802.08	Закрепление отсутствует	0.1
31	567542.26	2196744.37	Закрепление отсутствует	0.1
32	567597.36	2196690.24	Закрепление отсутствует	0.1
33	567614.11	2196672.4	Закрепление отсутствует	0.1
34	567635.61	2196647.07	Закрепление отсутствует	0.1
35	567666.17	2196607.14	Закрепление отсутствует	0.1
36	567688.49	2196574.63	Закрепление отсутствует	0.1
37	567703.88	2196550.22	Закрепление отсутствует	0.1
38	567807.88	2196380.92	Закрепление отсутствует	0.1
1	567891.86	2196240.26	Закрепление отсутствует	0.1

полное наименование должности

подпись

инициалы, фамилия

М.П.

Сведения о характеристиках объекта недвижимости

На основании запроса от 06.02.2024, поступившего на рассмотрение 06.02.2024, сообщаем, что согласно записям Единого государственного реестра недвижимости:

Раздел 1 Лист 1

Земельный участок			
вид объекта недвижимости			
Лист № 1 раздела 1	Всего листов раздела 1: 2	Всего разделов: 4	Всего листов выписки: 5
06.02.2024г. № КУВИ-001/2024-38128333			
Кадастровый номер:	47:03:0301002:643		
Номер кадастрового квартала:	47:03:0301002		
Дата присвоения кадастрового номера:	29.12.2023		
Ранее присвоенный государственный учетный номер:	данные отсутствуют		
Местоположение:	Российская Федерация, Ленинградская область, Приозерский муниципальный район, Приозерское городское поселение, г. Приозерск, территория аэродрома		
Площадь:	14369 +/- 42		
Кадастровая стоимость, руб.:	7232492.46		
Кадастровые номера расположенных в пределах земельного участка объектов недвижимости:	данные отсутствуют		
Кадастровые номера объектов недвижимости, из которых образован объект недвижимости:	данные отсутствуют		
Кадастровые номера образованных объектов недвижимости:	данные отсутствуют		
Категория земель:	Земли населенных пунктов		
Виды разрешенного использования:	земельные участки (территории) общего пользования (12.0*)		
Сведения о кадастровом инженере:	Калачева Любовь Юрьевна, СНИЛС 007-637-833 60, договор на выполнение кадастровых работ от 31.03.2023 № 4, дата завершения кадастровых работ: 25.12.2023		
Сведения о лесах, водных объектах и об иных природных объектах, расположенных в пределах земельного участка:	данные отсутствуют		
Сведения о том, что земельный участок полностью расположен в границах зоны с особыми условиями использования территории, территории объекта культурного наследия, публичного сервитута:	данные отсутствуют		



ДОКУМЕНТ ПОДПИСАН
ЭЛЕКТРОННОЙ ПОДПИСЬЮ

Сертификат: 00BV056B7401CB38D2B3576ACDC8425108

Владелец: ФЕДЕРАЛЬНАЯ СЛУЖБА ГОСУДАРСТВЕННОЙ

РЕГИСТРАЦИИ, КАДАСТРА И КАРТОГРАФИИ

Действителен: с 27.06.2023 по 19.09.2024

полное наименование должности

инициалы, фамилия

Земельный участок			
вид объекта недвижимости			
Лист № 2 раздела 1	Всего листов раздела 1: 2	Всего разделов: 4	Всего листов выписки: 5
06.02.2024г. № КУВИ-001/2024-38128333			
Кадастровый номер:		47:03:0301002:643	
Сведения о том, что земельный участок расположен в границах особой экономической зоны, территории опережающего социально-экономического развития, зоны территориального развития в Российской Федерации, игровой зоны:		данные отсутствуют	
Сведения о том, что земельный участок расположен в границах особо охраняемой природной территории, охотничьих угодий, лесничеств:		данные отсутствуют	
Сведения о результатах проведения государственного земельного надзора:		данные отсутствуют	
Сведения о расположении земельного участка в границах территории, в отношении которой утвержден проект межевания территории:		данные отсутствуют	
Условный номер земельного участка:		данные отсутствуют	
Сведения о принятии акта и (или) заключении договора, предусматривающих предоставление в соответствии с земельным законодательством исполнительным органом государственным органом власти или органом местного самоуправления, находящегося в государственной или муниципальной собственности земельного участка для строительства наемного дома социального использования или наемного дома коммерческого использования:		данные отсутствуют	
Сведения о том, что земельный участок или земельные участки образованы на основании решения об изъятии земельного участка и (или) расположенного на нем объекта недвижимости для государственных или муниципальных нужд:		данные отсутствуют	
Сведения о том, что земельный участок образован из земель или земельного участка, государственная собственность на которые не разграничена:		данные отсутствуют	
Сведения о наличии земельного спора о местоположении границ земельных участков:		данные отсутствуют	
Статус записи об объекте недвижимости:		Сведения об объекте недвижимости имеют статус "актуальные"	
Особые отметки:		Сведения, необходимые для заполнения разделов: 2 - Сведения о зарегистрированных правах; 4 - Сведения о частях земельного участка, отсутствуют.	
Получатель выписки:		Зубкова Ольга Сергеевна	



ДОКУМЕНТ ПОДПИСАН
ЭЛЕКТРОННОЙ ПОДПИСЬЮ

Сертификат: 00ВВ056В7401СВ38D2В3576АСDС8425108

Владелец: ФЕДЕРАЛЬНАЯ СЛУЖБА ГОСУДАРСТВЕННОЙ

РЕГИСТРАЦИИ, КАДАСТРА И КАРТОГРАФИИ

Действителен: с 27.06.2023 по 19.09.2024

полное наименование должности

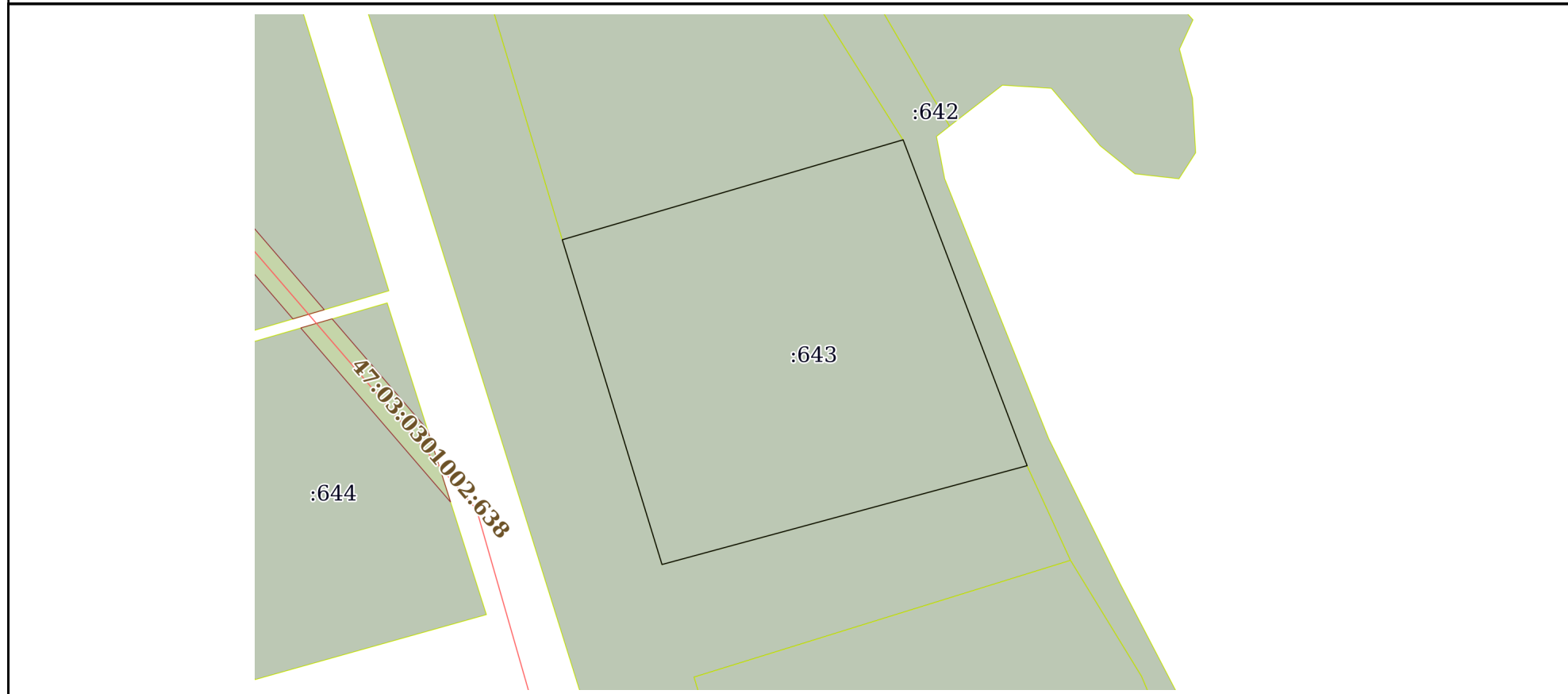
инициалы, фамилия

Выписка из Единого государственного реестра недвижимости об объекте недвижимости

Описание местоположения земельного участка

Земельный участок			
вид объекта недвижимости			
Лист № 1 раздела 3	Всего листов раздела 3: 1	Всего разделов: 4	Всего листов выписки: 5
06.02.2024г. № КУВИ-001/2024-38128333			
Кадастровый номер:		47:03:0301002:643	

План (чертеж, схема) земельного участка



Масштаб 1:2000

Условные обозначения:



ДОКУМЕНТ ПОДПИСАН
ЭЛЕКТРОННОЙ ПОДПИСЬЮ

Сертификат: 00ВВ056В7401СВ38D2В3576АСDС8425108

Владелец: ФЕДЕРАЛЬНАЯ СЛУЖБА ГОСУДАРСТВЕННОЙ

РЕГИСТРАЦИИ, КАДАСТРА И КАРТОГРАФИИ

Действителен: с 27.06.2023 по 19.09.2024

полное наименование должности

инициалы, фамилия

Выписка из Единого государственного реестра недвижимости об объекте недвижимости

Описание местоположения земельного участка

Земельный участок			
вид объекта недвижимости			
Лист № 1 раздела 3.1	Всего листов раздела 3.1: 1	Всего разделов: 4	Всего листов выписки: 5
06.02.2024г. № КУВИ-001/2024-38128333			
Кадастровый номер:		47:03:0301002:643	

Описание местоположения границ земельного участка							
№ п/п	Номер точки		Дирекционный угол	Горизонтальное проложение, м	Описание закрепления на местности	Кадастровые номера смежных участков	Сведения об адресах правообладателей смежных земельных участков
	начальная	конечная					
1	2	3	4	5	6	7	8
1	1.1.1	1.1.2	73°39.8'	119.98	-	47:03:0301002:645(2)	данные отсутствуют
2	1.1.2	1.1.3	159°9.4'	117.76	-	47:03:0301002:642	данные отсутствуют
3	1.1.3	1.1.4	254°51.5'	127.79	-	47:03:0301002:646(2)	данные отсутствуют
4	1.1.4	1.1.1	342°55.5'	114.74	-	47:03:0301002:646(2)	данные отсутствуют



ДОКУМЕНТ ПОДПИСАН
ЭЛЕКТРОННОЙ ПОДПИСЬЮ

Сертификат: 00ВВ056В7401СВ38D2В3576АСDС8425108

Владелец: ФЕДЕРАЛЬНАЯ СЛУЖБА ГОСУДАРСТВЕННОЙ

РЕГИСТРАЦИИ, КАДАСТРА И КАРТОГРАФИИ

Действителен: с 27.06.2023 по 19.09.2024

полное наименование должности

инициалы, фамилия

Выписка из Единого государственного реестра недвижимости об объекте недвижимости

Описание местоположения земельного участка

Земельный участок			
вид объекта недвижимости			
Лист № 1 раздела 3.2	Всего листов раздела 3.2: 1	Всего разделов: 4	Всего листов выписки: 5
06.02.2024г. № КУВИ-001/2024-38128333			
Кадастровый номер:		47:03:0301002:643	

Сведения о характерных точках границы земельного участка				
Система координат МСК-47, зона 2				
Номер точки	Координаты, м		Описание закрепления на местности	Средняя квадратичная погрешность определения координат характерных точек границ земельного участка, м
	X	Y		
1	2	3	4	5
1	560068.4	2205559.36	Закрепление отсутствует	0.1
2	560102.15	2205674.5	Закрепление отсутствует	0.1
3	559992.1	2205716.4	Закрепление отсутствует	0.1
4	559958.72	2205593.05	Закрепление отсутствует	0.1
1	560068.4	2205559.36	Закрепление отсутствует	0.1



ДОКУМЕНТ ПОДПИСАН
ЭЛЕКТРОННОЙ ПОДПИСЬЮ

Сертификат: 00ВВ056В7401СВ38D2В3576АСDС8425108

Владелец: ФЕДЕРАЛЬНАЯ СЛУЖБА ГОСУДАРСТВЕННОЙ
РЕГИСТРАЦИИ, КАДАСТРА И КАРТОГРАФИИ
Действителен: с 27.06.2023 по 19.09.2024

полное наименование должности

инициалы, фамилия

Сведения о характеристиках объекта недвижимости

На основании запроса от 18.10.2023, поступившего на рассмотрение 18.10.2023, сообщаем, что согласно записям Единого государственного реестра недвижимости:

Раздел 1 Лист 1

Земельный участок	
вид объекта недвижимости	
Лист № 1 раздела 1	Всего листов раздела 1: 3
Всего разделов: 8	
Всего листов выписки: 14	
18.10.2023г. № КУВИ-001/2023-237212863	
Кадастровый номер:	47:03:0000000:21503
Номер кадастрового квартала:	47:03:0000000
Дата присвоения кадастрового номера:	11.01.2021
Ранее присвоенный государственный учетный номер:	данные отсутствуют
Местоположение:	Ленинградская область, р-н Приозерский, Российская Федерация, Севастьяновское сельское поселение
Площадь:	10512 +/- 36
Кадастровая стоимость, руб.:	2723343.84
Кадастровые номера расположенных в пределах земельного участка объектов недвижимости:	47:03:0000000:21505, 47:00:0000000:39980
Кадастровые номера объектов недвижимости, из которых образован объект недвижимости:	47:03:0000000:20092
Кадастровые номера образованных объектов недвижимости:	данные отсутствуют
Категория земель:	Земли населенных пунктов
Виды разрешенного использования:	Земельные участки (территории) общего пользования, для иных видов жилой застройки, земельные участки (территории) общего пользования
Сведения о кадастровом инженере:	образованием земельного участка путем раздела с сохранением в измененных границах земельного участка с кадастровым номером 47:03:0000000:20092, расположенного: Российская Федерация, Ленинградская область, Приозерский район, Севастьяновское сельское поселение
Сведения о лесах, водных объектах и об иных природных объектах, расположенных в пределах земельного участка:	данные отсутствуют
Сведения о том, что земельный участок полностью расположен в границах зоны с особыми условиями использования территории, территории объекта культурного наследия, публичного сервитута:	данные отсутствуют



ДОКУМЕНТ ПОДПИСАН
ЭЛЕКТРОННОЙ ПОДПИСЬЮ

Сертификат: 00ВВ056В7401СВ38Д2В3576АСДС8425108

Владелец: ФЕДЕРАЛЬНАЯ СЛУЖБА ГОСУДАРСТВЕННОЙ

РЕГИСТРАЦИИ, КАДАСТРА И КАРТОГРАФИИ

Действителен: с 27.06.2023 по 19.09.2024

полное наименование должности

инициалы, фамилия

Земельный участок			
вид объекта недвижимости			
Лист № 2 раздела 1	Всего листов раздела 1: 3	Всего разделов: 8	Всего листов выписки: 14
18.10.2023г. № КУВИ-001/2023-237212863			
Кадастровый номер:		47:03:0000000:21503	
Сведения о том, что земельный участок расположен в границах особой экономической зоны, территории опережающего социально-экономического развития, зоны территориального развития в Российской Федерации, игровой зоны:		данные отсутствуют	
Сведения о том, что земельный участок расположен в границах особо охраняемой природной территории, охотничьих угодий, лесничеств:		данные отсутствуют	
Сведения о результатах проведения государственного земельного надзора:		данные отсутствуют	
Сведения о расположении земельного участка в границах территории, в отношении которой утвержден проект межевания территории:		данные отсутствуют	
Условный номер земельного участка:		данные отсутствуют	
Сведения о принятии акта и (или) заключении договора, предусматривающих предоставление в соответствии с земельным законодательством исполнительным органом государственным органом власти или органом местного самоуправления, находящегося в государственной или муниципальной собственности земельного участка для строительства наемного дома социального использования или наемного дома коммерческого использования:		данные отсутствуют	
Сведения о том, что земельный участок или земельные участки образованы на основании решения об изъятии земельного участка и (или) расположенного на нем объекта недвижимости для государственных или муниципальных нужд:		данные отсутствуют	
Сведения о том, что земельный участок образован из земель или земельного участка, государственная собственность на которые не разграничена:		данные отсутствуют	
Сведения о наличии земельного спора о местоположении границ земельных участков:		данные отсутствуют	
Статус записи об объекте недвижимости:		Сведения об объекте недвижимости имеют статус "актуальные"	
Особые отметки:		Сведения об ограничениях права на объект недвижимости, обременениях данного объекта, не зарегистрированных в реестре прав, ограничений прав и обременений недвижимого имущества: вид ограничения (обременения): ограничения прав на земельный участок, предусмотренные статьей 56	



ДОКУМЕНТ ПОДПИСАН
ЭЛЕКТРОННОЙ ПОДПИСЬЮ

Сертификат: 00BV056B7401CB38D2B3576ACDC8425108

Владелец: ФЕДЕРАЛЬНАЯ СЛУЖБА ГОСУДАРСТВЕННОЙ

РЕГИСТРАЦИИ, КАДАСТРА И КАРТОГРАФИИ

Действителен: с 27.06.2023 по 19.09.2024

полное наименование должности

инициалы, фамилия

Земельный участок			
вид объекта недвижимости			
Лист № 3 раздела 1	Всего листов раздела 1: 3	Всего разделов: 8	Всего листов выписки: 14
18.10.2023г. № КУВИ-001/2023-237212863			
Кадастровый номер:		47:03:0000000:21503	
		Земельного кодекса Российской Федерации; срок действия: с 11.01.2021; реквизиты документа-основания: доверенность от 31.10.2013 № 01-33/15878 выдан: Федеральное дорожное агентство (РОСАВТОДОР); распоряжение от 15.10.2013 № 1616-р выдан: Федеральное дорожное агентство (РОСАВТОДОР); карта (план) от 29.10.2013 № 112/2013 выдан: Управление Федеральной службы государственной регистрации, кадастра и картографии по Ленинградской области.	
Получатель выписки:		Зубкова Ольга Сергеевна	

полное наименование должности	 ДОКУМЕНТ ПОДПИСАН ЭЛЕКТРОННОЙ ПОДПИСЬЮ Сертификат: 00ВВ056В7401СВ38D2В3576АСDС8425108 Владелец: ФЕДЕРАЛЬНАЯ СЛУЖБА ГОСУДАРСТВЕННОЙ РЕГИСТРАЦИИ, КАДАСТРА И КАРТОГРАФИИ Действителен: с 27.06.2023 по 19.09.2024	инициалы, фамилия
-------------------------------	---	-------------------

Выписка из Единого государственного реестра недвижимости об объекте недвижимости

Сведения о зарегистрированных правах

Земельный участок			
вид объекта недвижимости			
Лист № 1 раздела 2	Всего листов раздела 2: 2	Всего разделов: 8	Всего листов выписки: 14
18.10.2023г. № КУВИ-001/2023-237212863			
Кадастровый номер:		47:03:0000000:21503	
1	Правообладатель (правообладатели):	1.1	ФЕДЕРАЛЬНОЕ КАЗЕННОЕ УЧРЕЖДЕНИЕ "УПРАВЛЕНИЕ ФЕДЕРАЛЬНЫХ АВТОМОБИЛЬНЫХ ДОРОГ "СЕВЕРО-ЗАПАД" ИМЕНИ Н.В. СМИРНОВА ФЕДЕРАЛЬНОГО ДОРОЖНОГО АГЕНТСТВА"
	Сведения о возможности предоставления третьим лицам персональных данных физического лица:	1.1.1	данные отсутствуют
2	Вид, номер, дата и время государственной регистрации права:	2.1	Постоянное (бессрочное) пользование 47:03:0000000:21503-47/050/2021-2 17.02.2021 10:54:43
3	Сведения об осуществлении государственной регистрации сделки, права без необходимого в силу закона согласия третьего лица, органа:	3.1	данные отсутствуют
4	Ограничение прав и обременение объекта недвижимости:	не зарегистрировано	
1	Правообладатель (правообладатели):	1.2	Российская Федерация
	Сведения о возможности предоставления третьим лицам персональных данных физического лица:	1.2.1	данные отсутствуют
2	Вид, номер, дата и время государственной регистрации права:	2.2	Собственность 47:03:0000000:21503-47/049/2021-1 12.02.2021 14:01:04
3	Сведения об осуществлении государственной регистрации сделки, права без необходимого в силу закона согласия третьего лица, органа:	3.2	данные отсутствуют
4	Ограничение прав и обременение объекта недвижимости:	не зарегистрировано	
5	Договоры участия в долевом строительстве:	не зарегистрировано	
6	Заявленные в судебном порядке права требования:	данные отсутствуют	
7	Сведения о возможности предоставления третьим лицам персональных данных физического лица	данные отсутствуют	
8	Сведения о возражении в отношении зарегистрированного права:	данные отсутствуют	
9	Сведения о наличии решения об изъятии объекта недвижимости для государственных и муниципальных нужд:	данные отсутствуют	



ДОКУМЕНТ ПОДПИСАН
ЭЛЕКТРОННОЙ ПОДПИСЬЮ

Сертификат: 00ВВ056В7401СВ38D2В3576АСDС8425108

Владелец: ФЕДЕРАЛЬНАЯ СЛУЖБА ГОСУДАРСТВЕННОЙ

РЕГИСТРАЦИИ, КАДАСТРА И КАРТОГРАФИИ

Действителен: с 27.06.2023 по 19.09.2024

полное наименование должности

инициалы, фамилия

Земельный участок			
вид объекта недвижимости			
Лист № 2 раздела 2	Всего листов раздела 2: 2	Всего разделов: 8	Всего листов выписки: 14
18.10.2023г. № КУВИ-001/2023-237212863			
Кадастровый номер:		47:03:0000000:21503	
10	Сведения о невозможности государственной регистрации без личного участия правообладателя или его законного представителя:	данные отсутствуют	
11	Правопритязания и сведения о наличии поступивших, но не рассмотренных заявлений о проведении государственной регистрации права (перехода, прекращения права), ограничения права или обременения объекта недвижимости, сделки в отношении объекта недвижимости:	отсутствуют	
11	Сведения о невозможности государственной регистрации перехода, прекращения, ограничения права на земельный участок из земель сельскохозяйственного назначения:	данные отсутствуют	



ДОКУМЕНТ ПОДПИСАН
ЭЛЕКТРОННОЙ ПОДПИСЬЮ

Сертификат: 00ВВ056В7401СВ38D2В3576АСDС8425108

Владелец: ФЕДЕРАЛЬНАЯ СЛУЖБА ГОСУДАРСТВЕННОЙ
РЕГИСТРАЦИИ, КАДАСТРА И КАРТОГРАФИИ
Действителен: с 27.06.2023 по 19.09.2024

полное наименование должности

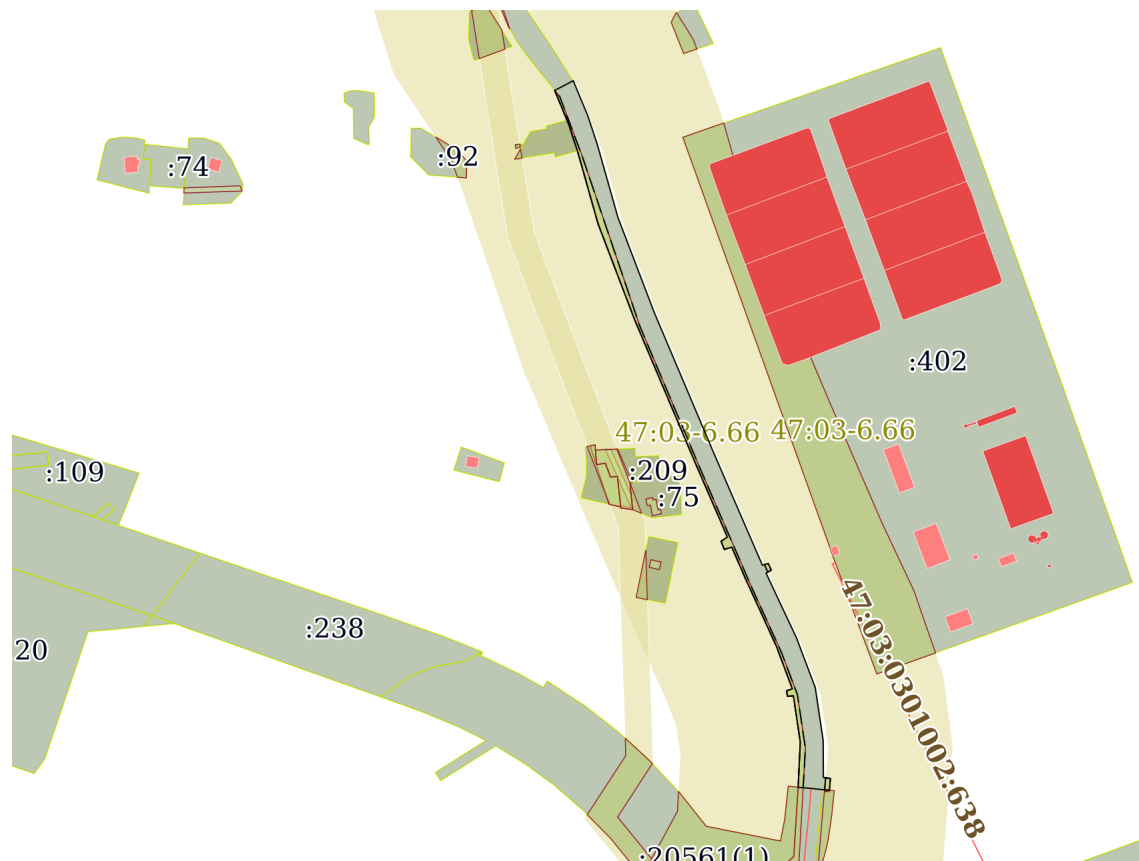
инициалы, фамилия

Выписка из Единого государственного реестра недвижимости об объекте недвижимости

Описание местоположения земельного участка

Земельный участок			
вид объекта недвижимости			
Лист № 1 раздела 3	Всего листов раздела 3: 1	Всего разделов: 8	Всего листов выписки: 14
18.10.2023г. № КУВИ-001/2023-237212863			
Кадастровый номер:		47:03:0000000:21503	

План (чертеж, схема) земельного участка



Масштаб 1:6000

Условные обозначения:



ДОКУМЕНТ ПОДПИСАН
ЭЛЕКТРОННОЙ ПОДПИСЬЮ

Сертификат: 00ВВ056В7401СВ38D2В3576АСDC8425108

Владелец: ФЕДЕРАЛЬНАЯ СЛУЖБА ГОСУДАРСТВЕННОЙ

РЕГИСТРАЦИИ, КАДАСТРА И КАРТОГРАФИИ

Действителен: с 27.06.2023 по 19.09.2024

полное наименование должности

инициалы, фамилия

Выписка из Единого государственного реестра недвижимости об объекте недвижимости

Описание местоположения земельного участка

Земельный участок			
вид объекта недвижимости			
Лист № 1 раздела 3.1	Всего листов раздела 3.1: 2	Всего разделов: 8	Всего листов выписки: 14
18.10.2023г. № КУВИ-001/2023-237212863			
Кадастровый номер:		47:03:0000000:21503	

Описание местоположения границ земельного участка							
№ п/п	Номер точки		Дирекционный угол	Горизонтальное проложение, м	Описание закрепления на местности	Кадастровые номера смежных участков	Сведения об адресах правообладателей смежных земельных участков
	начальная	конечная					
1	2	3	4	5	6	7	8
1	1.1.1	1.1.2	62°15.9'	16.87	данные отсутствуют	47:03:0000000:6406(2)	адрес отсутствует
2	1.1.2	1.1.3	157°40.3'	0.61	данные отсутствуют	данные отсутствуют	данные отсутствуют
3	1.1.3	1.1.4	157°25.7'	29.73	данные отсутствуют	данные отсутствуют	данные отсутствуют
4	1.1.4	1.1.5	161°40.9'	24.69	данные отсутствуют	данные отсутствуют	данные отсутствуют
5	1.1.5	1.1.6	164°12.9'	60.73	данные отсутствуют	данные отсутствуют	данные отсутствуют
6	1.1.6	1.1.7	159°7.0'	81.53	данные отсутствуют	данные отсутствуют	данные отсутствуют
7	1.1.7	1.1.8	157°3.2'	122.56	данные отсутствуют	данные отсутствуют	данные отсутствуют
8	1.1.8	1.1.9	156°34.6'	99.09	данные отсутствуют	данные отсутствуют	данные отсутствуют
9	1.1.9	1.1.10	73°6.1'	4.95	данные отсутствуют	данные отсутствуют	данные отсутствуют
10	1.1.10	1.1.11	156°20.5'	5.73	данные отсутствуют	данные отсутствуют	данные отсутствуют
11	1.1.11	1.1.12	238°51.2'	4.81	данные отсутствуют	данные отсутствуют	данные отсутствуют
12	1.1.12	1.1.13	154°51.4'	57.66	данные отсутствуют	данные отсутствуют	данные отсутствуют
13	1.1.13	1.1.14	159°17.9'	42.55	данные отсутствуют	данные отсутствуют	данные отсутствуют
14	1.1.14	1.1.15	171°29.9'	43.09	данные отсутствуют	данные отсутствуют	данные отсутствуют
15	1.1.15	1.1.16	179°38.0'	29.66	данные отсутствуют	данные отсутствуют	данные отсутствуют
16	1.1.16	1.1.17	99°41.8'	5.64	данные отсутствуют	данные отсутствуют	данные отсутствуют
17	1.1.17	1.1.18	183°51.5'	9.51	данные отсутствуют	данные отсутствуют	данные отсутствуют
18	1.1.18	1.1.19	275°38.3'	15.06	данные отсутствуют	47:03:0000000:20092(1)	адрес отсутствует
19	1.1.18	1.1.18			данные отсутствуют	47:03:0000000:20561(3)	адрес отсутствует
20	1.1.19	1.1.20	275°38.0'	10.29	данные отсутствуют	47:03:0000000:20092(1)	адрес отсутствует
21	1.1.20	1.1.21	2°43.4'	36.4	данные отсутствуют	данные отсутствуют	данные отсутствуют
22	1.1.20	1.1.20			данные отсутствуют	47:03:0000000:20561(1)	адрес отсутствует



ДОКУМЕНТ ПОДПИСАН
ЭЛЕКТРОННОЙ ПОДПИСЬЮ

Сертификат: 00BV056B7401CB38D2B3576ACDC8425108

Владелец: ФЕДЕРАЛЬНАЯ СЛУЖБА ГОСУДАРСТВЕННОЙ

РЕГИСТРАЦИИ, КАДАСТРА И КАРТОГРАФИИ

Действителен: с 27.06.2023 по 19.09.2024

полное наименование должности

инициалы, фамилия

Земельный участок

вид объекта недвижимости

Лист № 2 раздела 3.1

Всего листов раздела 3.1: 2

Всего разделов: 8

Всего листов выписки: 14

18.10.2023г. № КУВИ-001/2023-237212863

Кадастровый номер:

47:03:0000000:21503

1	2	3	4	5	6	7	8
23	1.1.21	1.1.22	351°30.7`	37.53	данные отсутствуют	данные отсутствуют	данные отсутствуют
24	1.1.22	1.1.23	266°15.0`	4.74	данные отсутствуют	данные отсутствуют	данные отсутствуют
25	1.1.23	1.1.24	349°37.6`	4.44	данные отсутствуют	данные отсутствуют	данные отсутствуют
26	1.1.24	1.1.25	70°47.8`	4.96	данные отсутствуют	данные отсутствуют	данные отсутствуют
27	1.1.25	1.1.26	339°27.1`	36.44	данные отсутствуют	данные отсутствуют	данные отсутствуют
28	1.1.26	1.1.27	335°26.2`	60.07	данные отсутствуют	данные отсутствуют	данные отсутствуют
29	1.1.27	1.1.28	336°33.8`	27.46	данные отсутствуют	данные отсутствуют	данные отсутствуют
30	1.1.28	1.1.29	253°12.3`	6.3	данные отсутствуют	данные отсутствуют	данные отсутствуют
31	1.1.29	1.1.30	338°10.1`	6.99	данные отсутствуют	данные отсутствуют	данные отсутствуют
32	1.1.30	1.1.31	55°16.9`	6.18	данные отсутствуют	данные отсутствуют	данные отсутствуют
33	1.1.31	1.1.32	336°34.4`	67.06	данные отсутствуют	данные отсутствуют	данные отсутствуют
34	1.1.32	1.1.33	337°3.5`	122.93	данные отсутствуют	данные отсутствуют	данные отсутствуют
35	1.1.33	1.1.34	339°7.2`	82.57	данные отсутствуют	данные отсутствуют	данные отсутствуют
36	1.1.34	1.1.35	344°12.9`	17.65	данные отсутствуют	данные отсутствуют	данные отсутствуют
37	1.1.35	1.1.36	344°21.1`	32.4	данные отсутствуют	данные отсутствуют	данные отсутствуют
38	1.1.36	1.1.37	343°35.5`	6.8	данные отсутствуют	данные отсутствуют	данные отсутствуют
39	1.1.37	1.1.38	344°12.1`	4.26	данные отсутствуют	данные отсутствуют	данные отсутствуют
40	1.1.38	1.1.39	341°40.8`	23.67	данные отсутствуют	47:00:0000000:1740	данные отсутствуют
41	1.1.39	1.1.40	337°16.2`	2.41	данные отсутствуют	47:00:0000000:1740	данные отсутствуют
42	1.1.40	1.1.1	337°26.9`	25.81	данные отсутствуют	данные отсутствуют	данные отсутствуют



ДОКУМЕНТ ПОДПИСАН
ЭЛЕКТРОННОЙ ПОДПИСЬЮ

Сертификат: 00BV056B7401CB38D2B3576ACDC8425108

Владелец: ФЕДЕРАЛЬНАЯ СЛУЖБА ГОСУДАРСТВЕННОЙ

РЕГИСТРАЦИИ, КАДАСТРА И КАРТОГРАФИИ

Действителен: с 27.06.2023 по 19.09.2024

полное наименование должности

инициалы, фамилия

Выписка из Единого государственного реестра недвижимости об объекте недвижимости

Описание местоположения земельного участка

Земельный участок			
вид объекта недвижимости			
Лист № 1 раздела 3.2	Всего листов раздела 3.2: 2	Всего разделов: 8	Всего листов выписки: 14
18.10.2023г. № КУВИ-001/2023-237212863			
Кадастровый номер:		47:03:0000000:21503	

Сведения о характерных точках границы земельного участка				
Система координат МСК-47				
Номер точки	Координаты, м		Описание закрепления на местности	Средняя квадратичная погрешность определения координат характерных точек границ земельного участка, м
	X	Y		
1	2	3	4	5
1	561136.33	2204762.6	Закрепление отсутствует	0.1
2	561144.18	2204777.53	Закрепление отсутствует	0.1
3	561143.62	2204777.76	Закрепление отсутствует	0.1
4	561116.17	2204789.17	Закрепление отсутствует	0.1
5	561092.73	2204796.93	Закрепление отсутствует	0.1
6	561034.29	2204813.45	Закрепление отсутствует	0.1
7	560958.12	2204842.51	Закрепление отсутствует	0.1
8	560845.26	2204890.29	Закрепление отсутствует	0.1
9	560754.34	2204929.68	Закрепление отсутствует	0.1
10	560755.78	2204934.42	Закрепление отсутствует	0.1
11	560750.53	2204936.72	Закрепление отсутствует	0.1
12	560748.04	2204932.6	Закрепление отсутствует	0.1
13	560695.84	2204957.1	Закрепление отсутствует	0.1
14	560656.04	2204972.14	Закрепление отсутствует	0.1
15	560613.42	2204978.51	Закрепление отсутствует	0.1
16	560583.76	2204978.7	Закрепление отсутствует	0.1
17	560582.81	2204984.26	Закрепление отсутствует	0.1
18	560573.32	2204983.62	Закрепление отсутствует	0.1
19	560574.8	2204968.63	Закрепление отсутствует	0.1
20	560575.81	2204958.39	Закрепление отсутствует	0.1
21	560612.17	2204960.12	Закрепление отсутствует	0.1
22	560649.29	2204954.58	Закрепление отсутствует	0.1

	 <p>ДОКУМЕНТ ПОДПИСАН ЭЛЕКТРОННОЙ ПОДПИСЬЮ</p> <p>Сертификат: 00ВВ056В7401СВ38D2В3576АСDС8425108 Владелец: ФЕДЕРАЛЬНАЯ СЛУЖБА ГОСУДАРСТВЕННОЙ РЕГИСТРАЦИИ, КАДАСТРА И КАРТОГРАФИИ Действителен: с 27.06.2023 по 19.09.2024</p>	
полное наименование должности	инициалы, фамилия	

Земельный участок

вид объекта недвижимости

Лист № 2 раздела 3.2

Всего листов раздела 3.2: 2

Всего разделов: 8

Всего листов выписки: 14

18.10.2023г. № КУВИ-001/2023-237212863

Кадастровый номер:

47:03:0000000:21503

1	2	3	4	5
23	560648.98	2204949.85	Закрепление отсутствует	0.1
24	560653.35	2204949.05	Закрепление отсутствует	0.1
25	560654.98	2204953.73	Закрепление отсутствует	0.1
26	560689.1	2204940.94	Закрепление отсутствует	0.1
27	560743.73	2204915.97	Закрепление отсутствует	0.1
28	560768.92	2204905.05	Закрепление отсутствует	0.1
29	560767.1	2204899.02	Закрепление отсутствует	0.1
30	560773.59	2204896.42	Закрепление отсутствует	0.1
31	560777.11	2204901.5	Закрепление отсутствует	0.1
32	560838.64	2204874.84	Закрепление отсутствует	0.1
33	560951.85	2204826.92	Закрепление отсутствует	0.1
34	561029	2204797.49	Закрепление отсутствует	0.1
35	561045.98	2204792.69	Закрепление отсутствует	0.1
36	561077.18	2204783.95	Закрепление отсутствует	0.1
37	561083.7	2204782.03	Закрепление отсутствует	0.1
38	561087.8	2204780.87	Закрепление отсутствует	0.1
39	561110.27	2204773.43	Закрепление отсутствует	0.1
40	561112.49	2204772.5	Закрепление отсутствует	0.1
1	561136.33	2204762.6	Закрепление отсутствует	0.1



ДОКУМЕНТ ПОДПИСАН
ЭЛЕКТРОННОЙ ПОДПИСЬЮ

Сертификат: 00ВВ056В7401СВ38D2В3576АСDС8425108

Владелец: ФЕДЕРАЛЬНАЯ СЛУЖБА ГОСУДАРСТВЕННОЙ

РЕГИСТРАЦИИ, КАДАСТРА И КАРТОГРАФИИ

Действителен: с 27.06.2023 по 19.09.2024

полное наименование должности

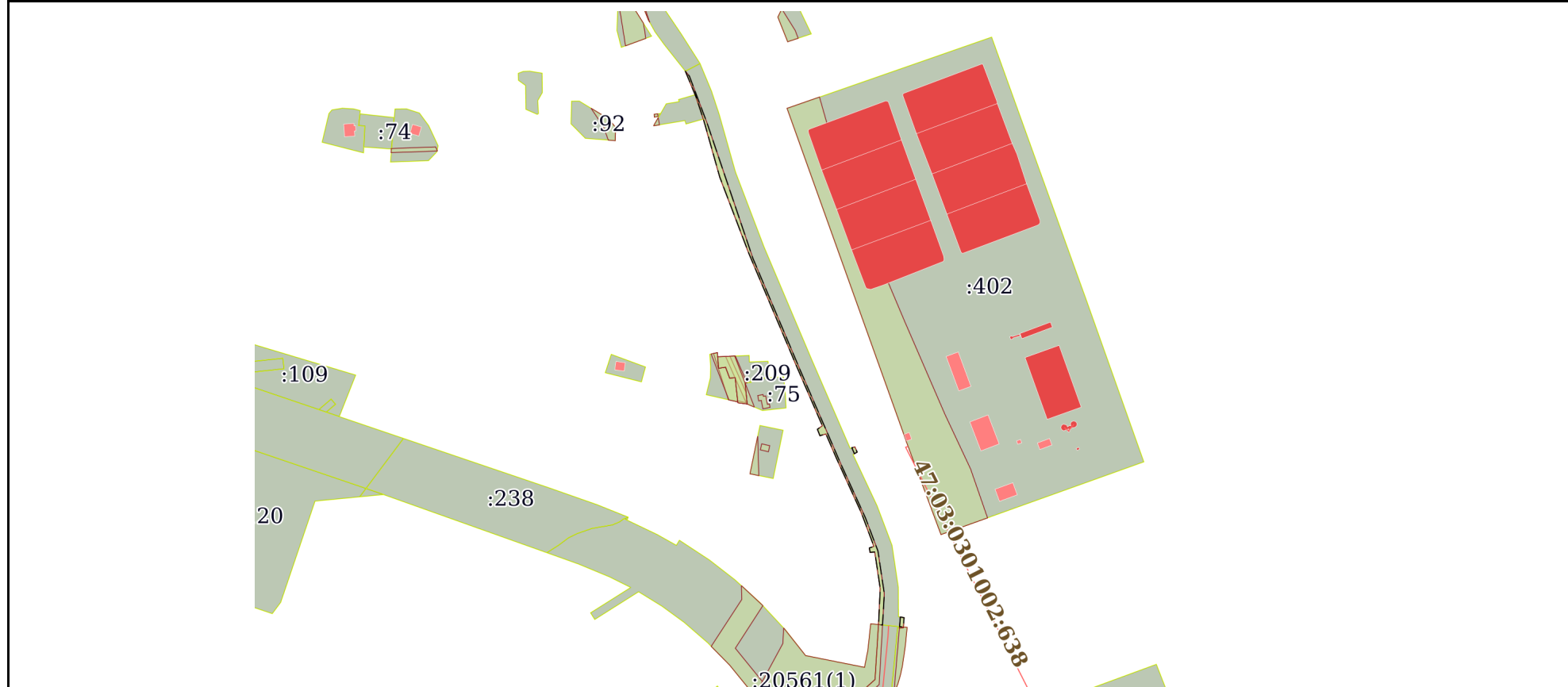
инициалы, фамилия

Выписка из Единого государственного реестра недвижимости об объекте недвижимости
Сведения о частях земельного участка

Земельный участок			
вид объекта недвижимости			
Лист № 1 раздела 4	Всего листов раздела 4: 1	Всего разделов: 8	Всего листов выписки: 14
18.10.2023г. № КУВИ-001/2023-237212863			
Кадастровый номер:		47:03:0000000:21503	


План (чертеж, схема) части земельного участка

Учетный номер части: 47:03:0000000:21503/1



Масштаб 1:6000

Условные обозначения:

	<p>ДОКУМЕНТ ПОДПИСАН ЭЛЕКТРОННОЙ ПОДПИСЬЮ</p> <p>Сертификат: 00ВВ056В7401СВ38D2В3576АСDС8425108 Владелец: ФЕДЕРАЛЬНАЯ СЛУЖБА ГОСУДАРСТВЕННОЙ РЕГИСТРАЦИИ, КАДАСТРА И КАРТОГРАФИИ Действителен: с 27.06.2023 по 19.09.2024</p>	<p>инициалы, фамилия</p>
<p>полное наименование должности</p>		

Выписка из Единого государственного реестра недвижимости об объекте недвижимости
Сведения о частях земельного участка

Земельный участок		
вид объекта недвижимости		
Лист № 1 раздела 4.1	Всего листов раздела 4.1: 1	Всего разделов: 8
Всего листов выписки: 14		
18.10.2023г. № КУВИ-001/2023-237212863		
Кадастровый номер:		47:03:0000000:21503
Учетный номер части	Площадь, м2	Содержание ограничения в использовании или ограничения права на объект недвижимости или обременения объекта недвижимости
1	2	3
47:03:0000000:21503/1	1622	47:03-6.66
	Весь	вид ограничения (обременения): ограничения прав на земельный участок, предусмотренные статьей 56 Земельного кодекса Российской Федерации; Срок действия: не установлен; реквизиты документа-основания: доверенность от 31.10.2013 № 01-33/15878 выдан: Федеральное дорожное агентство (РОСАВТОДОР); распоряжение от 15.10.2013 № 1616-р выдан: Федеральное дорожное агентство (РОСАВТОДОР); карта (план) от 29.10.2013 № 112/2013 выдан: Управление Федеральной службы государственной регистрации, кадастра и картографии по Ленинградской области; Содержание ограничения (обременения): Объект землеустройства, придорожная полоса федеральной автомобильной дороги А-121 «Сортавала» Санкт-Петербург – Сортавала – автомобильная дорога Р-21 «Кола» в Приозерском районе Ленинградской области, предусматривает определенные ограничения использования территории, которые регламентируются Приказом №4 «Об установлении и использовании придорожных полос автомобильных дорог федерального значения» от 13.01.2010»; Реестровый номер границы: 47:03-6.66; Вид объекта реестра границ: Зона с особыми условиями использования территории; Вид зоны по документу: Придорожная полоса федеральной автомобильной дороги А-121 «Сортавала» Санкт-Петербург – Сортавала – автомобильная дорога Р-21 «Кола» в Приозерском районе Ленинградской области; Тип зоны: Придорожная полоса

	<p>ДОКУМЕНТ ПОДПИСАН ЭЛЕКТРОННОЙ ПОДПИСЬЮ</p> <p>Сертификат: 00ВВ056В7401СВ38D2В3576АСDC8425108</p> <p>Владелец: ФЕДЕРАЛЬНАЯ СЛУЖБА ГОСУДАРСТВЕННОЙ РЕГИСТРАЦИИ, КАДАСТРА И КАРТОГРАФИИ</p> <p>Действителен: с 27.06.2023 по 19.09.2024</p>	<p>полное наименование должности</p>	<p>инициалы, фамилия</p>
---	---	--------------------------------------	--------------------------

Выписка из Единого государственного реестра недвижимости об объекте недвижимости

Сведения о частях земельного участка

Земельный участок			
вид объекта недвижимости			
Лист № 1 раздела 4.2	Всего листов раздела 4.2: 2	Всего разделов: 8	Всего листов выписки: 14
18.10.2023г. № КУВИ-001/2023-237212863			
Кадастровый номер:		47:03:0000000:21503	

Сведения о характерных точках границы части (частей) земельного участка				
Учетный номер части: 47:03:0000000:21503/1				
Система координат				
Номер точки	Координаты, м		Описание закрепления на местности	Средняя квадратичная погрешность определения координат характерных точек границ земельного участка, м
	X	Y		
1	2	3	4	5
1	561136.33	2204762.6	-	-
2	561136.4	2204762.73	-	-
3	561131.25	2204766.71	-	-
4	561082.71	2204784.97	-	-
5	560946.77	2204831.03	-	-
6	560833.56	2204878.95	-	-
7	560738.64	2204920.08	-	-
8	560684.01	2204945.04	-	-
9	560650.37	2204957.76	-	-
10	560607.09	2204964.23	-	-
11	560575.41	2204962.42	-	-
12	560575.81	2204958.39	-	-
13	560612.17	2204960.12	-	-
14	560649.29	2204954.58	-	-
15	560648.98	2204949.85	-	-
16	560653.35	2204949.05	-	-
17	560654.98	2204953.73	-	-
18	560689.1	2204940.94	-	-
19	560743.73	2204915.97	-	-
20	560768.92	2204905.05	-	-
21	560767.1	2204899.02	-	-

 ДОКУМЕНТ ПОДПИСАН ЭЛЕКТРОННОЙ ПОДПИСЬЮ Сертификат: 00BV056B7401CB38D2B3576ACDC8425108 Владелец: ФЕДЕРАЛЬНАЯ СЛУЖБА ГОСУДАРСТВЕННОЙ РЕГИСТРАЦИИ, КАДАСТРА И КАРТОГРАФИИ Действителен: с 27.06.2023 по 19.09.2024	инициалы, фамилия
полное наименование должности	

Земельный участок

вид объекта недвижимости

Лист № 2 раздела 4.2

Всего листов раздела 4.2: 2

Всего разделов: 8

Всего листов выписки: 14

18.10.2023г. № КУВИ-001/2023-237212863

Кадастровый номер:

47:03:0000000:21503

1	2	3	4	5
22	560773.59	2204896.42	-	-
23	560777.11	2204901.5	-	-
24	560838.64	2204874.84	-	-
25	560951.85	2204826.92	-	-
26	561029	2204797.49	-	-
27	561045.98	2204792.69	-	-
28	561077.18	2204783.95	-	-
29	561083.7	2204782.03	-	-
30	561087.8	2204780.87	-	-
31	561110.27	2204773.43	-	-
32	561112.49	2204772.5	-	-
1	561136.33	2204762.6	-	-
1	560583.45	2204980.53	-	-
2	560582.81	2204984.26	-	-
3	560573.32	2204983.62	-	-
4	560573.71	2204979.72	-	-
1	560583.45	2204980.53	-	-
1	560754.85	2204931.37	-	-
2	560755.78	2204934.42	-	-
3	560750.53	2204936.72	-	-
4	560748.86	2204933.96	-	-
1	560754.85	2204931.37	-	-



ДОКУМЕНТ ПОДПИСАН
ЭЛЕКТРОННОЙ ПОДПИСЬЮ

Сертификат: 00ВВ056В7401СВ38D2В3576АСDС8425108

Владелец: ФЕДЕРАЛЬНАЯ СЛУЖБА ГОСУДАРСТВЕННОЙ

РЕГИСТРАЦИИ, КАДАСТРА И КАРТОГРАФИИ

Действителен: с 27.06.2023 по 19.09.2024

полное наименование должности

инициалы, фамилия

Сведения о характеристиках объекта недвижимости

На основании запроса от 18.04.2023, поступившего на рассмотрение 18.04.2023, сообщаем, что согласно записям Единого государственного реестра недвижимости:

Раздел 1 Лист 1

Земельный участок			
вид объекта недвижимости			
Лист № 1 раздела 1	Всего листов раздела 1: 3	Всего разделов: 8	Всего листов выписки: 16
18.04.2023г. № КУВИ-001/2023-91166769			
Кадастровый номер:	47:04:0101002:33		
Номер кадастрового квартала:	47:04:0101002		
Дата присвоения кадастрового номера:	06.03.2018		
Ранее присвоенный государственный учетный номер:	данные отсутствуют		
Местоположение:	Ленинградская область, Приозерский район, Приозерское лесничество, Приозерское участковое лесничество, квартал №21, части выделов 19, 20, 22, 31, 41, квартал №24, части выделов 5, 7, 43		
Площадь:	31503 +/- 62		
Кадастровая стоимость, руб.:	95769.12		
Кадастровые номера расположенных в пределах земельного участка объектов недвижимости:	данные отсутствуют		
Кадастровые номера объектов недвижимости, из которых образован объект недвижимости:	47:00:0000000:1		
Кадастровые номера образованных объектов недвижимости:	данные отсутствуют		
Категория земель:	Земли промышленности, энергетики, транспорта, связи, радиовещания, телевидения, информатики, земли для обеспечения космической деятельности, земли обороны, безопасности и земли иного специального назначения		
Виды разрешенного использования:	Автомобильный транспорт		
Сведения о кадастровом инженере:	данные отсутствуют		
Сведения о лесах, водных объектах и об иных природных объектах, расположенных в пределах земельного участка:	Защитные леса		
Сведения о том, что земельный участок полностью расположен в границах зоны с особыми условиями использования территории, территории объекта культурного наследия, публичного сервитута:	данные отсутствуют		



ДОКУМЕНТ ПОДПИСАН
ЭЛЕКТРОННОЙ ПОДПИСЬЮ

Сертификат: 3094B7974B3CA8E1F07A347CFAD6FA78

Владелец: ФЕДЕРАЛЬНАЯ СЛУЖБА ГОСУДАРСТВЕННОЙ

РЕГИСТРАЦИИ, КАДАСТРА И КАРТОГРАФИИ

Действителен: с 17.05.2022 по 10.08.2023

полное наименование должности

инициалы, фамилия

Земельный участок			
вид объекта недвижимости			
Лист № 2 раздела 1	Всего листов раздела 1: 3	Всего разделов: 8	Всего листов выписки: 16
18.04.2023г. № КУВИ-001/2023-91166769			
Кадастровый номер:		47:04:0101002:33	
Сведения о том, что земельный участок расположен в границах особой экономической зоны, территории опережающего социально-экономического развития, зоны территориального развития в Российской Федерации, игровой зоны:		данные отсутствуют	
Сведения о том, что земельный участок расположен в границах особо охраняемой природной территории, охотничьих угодий, лесничеств:		данные отсутствуют	
Сведения о результатах проведения государственного земельного надзора:		данные отсутствуют	
Сведения о расположении земельного участка в границах территории, в отношении которой утвержден проект межевания территории:		данные отсутствуют	
Условный номер земельного участка:		данные отсутствуют	
Сведения о принятии акта и (или) заключении договора, предусматривающих предоставление в соответствии с земельным законодательством исполнительным органом государственным органом власти или органом местного самоуправления, находящегося в государственной или муниципальной собственности земельного участка для строительства наемного дома социального использования или наемного дома коммерческого использования:		данные отсутствуют	
Сведения о том, что земельный участок или земельные участки образованы на основании решения об изъятии земельного участка и (или) расположенного на нем объекта недвижимости для государственных или муниципальных нужд:		данные отсутствуют	
Сведения о том, что земельный участок образован из земель или земельного участка, государственная собственность на которые не разграничена:		данные отсутствуют	
Сведения о наличии земельного спора о местоположении границ земельных участков:		данные отсутствуют	
Статус записи об объекте недвижимости:		Сведения об объекте недвижимости имеют статус "актуальные"	
Особые отметки:		Сведения об ограничениях права на объект недвижимости, обременениях данного объекта, не зарегистрированных в реестре прав, ограничений прав и обременений недвижимого имущества: вид ограничения (обременения): ограничения прав на земельный участок, предусмотренные статьями 56,	



ДОКУМЕНТ ПОДПИСАН
ЭЛЕКТРОННОЙ ПОДПИСЬЮ

Сертификат: 3094B7974B3CA8E1F07A347CFAD6FA78

Владелец: ФЕДЕРАЛЬНАЯ СЛУЖБА ГОСУДАРСТВЕННОЙ
РЕГИСТРАЦИИ, КАДАСТРА И КАРТОГРАФИИ
Действителен: с 17.05.2022 по 10.08.2023

полное наименование должности

инициалы, фамилия

Земельный участок			
вид объекта недвижимости			
Лист № 3 раздела 1	Всего листов раздела 1: 3	Всего разделов: 8	Всего листов выписки: 16
18.04.2023г. № КУВИ-001/2023-91166769			
Кадастровый номер:		47:04:0101002:33	
		56.1 Земельного кодекса Российской Федерации; срок действия: с 20.09.2019; реквизиты документа-основания: план границ от 24.06.2019 № б/н выдан: -. вид ограничения (обременения): ограничения прав на земельный участок, предусмотренные статьями 56, 56.1 Земельного кодекса Российской Федерации; срок действия: с 21.02.2018; реквизиты документа-основания: доверенность от 31.10.2013 № 01-33/15878 выдан: Федеральное дорожное агентство (РОСАВТОДОР).	
Получатель выписки:		Зубкова Ольга Сергеевна	

полное наименование должности	 ДОКУМЕНТ ПОДПИСАН ЭЛЕКТРОННОЙ ПОДПИСЬЮ Сертификат: 3094B7974B3CA8E1F07A347CFAD6FA78 Владелец: ФЕДЕРАЛЬНАЯ СЛУЖБА ГОСУДАРСТВЕННОЙ РЕГИСТРАЦИИ, КАДАСТРА И КАРТОГРАФИИ Действителен: с 17.05.2022 по 10.08.2023	инициалы, фамилия
-------------------------------	---	-------------------

Выписка из Единого государственного реестра недвижимости об объекте недвижимости

Сведения о зарегистрированных правах

Земельный участок			
вид объекта недвижимости			
Лист № 1 раздела 2	Всего листов раздела 2: 2	Всего разделов: 8	Всего листов выписки: 16
18.04.2023г. № КУВИ-001/2023-91166769			
Кадастровый номер:		47:04:0101002:33	
1	Правообладатель (правообладатели):	1.1	Федеральное казенное учреждение "Управление федеральных автомобильных дорог "Северо-Запад" имени Н.В. Смирнова Федерального дорожного агентства", ИНН: 7826062821
	Сведения о возможности предоставления третьим лицам персональных данных физического лица:	1.1.1	данные отсутствуют
2	Вид, номер, дата и время государственной регистрации права:	2.1	Постоянное (бессрочное) пользование 47:04:0101002:33-47/001/2020-2 06.02.2020 17:51:54
3	Сведения об осуществлении государственной регистрации сделки, права без необходимого в силу закона согласия третьего лица, органа:	3.1	данные отсутствуют
4	Ограничение прав и обременение объекта недвижимости:	не зарегистрировано	
1	Правообладатель (правообладатели):	1.2	Российская Федерация
	Сведения о возможности предоставления третьим лицам персональных данных физического лица:	1.2.1	данные отсутствуют
2	Вид, номер, дата и время государственной регистрации права:	2.2	Собственность 47:04:0101002:33-47/001/2018-1 06.03.2018 10:17:24
3	Сведения об осуществлении государственной регистрации сделки, права без необходимого в силу закона согласия третьего лица, органа:	3.2	данные отсутствуют
4	Ограничение прав и обременение объекта недвижимости:	не зарегистрировано	
5	Договоры участия в долевом строительстве:	не зарегистрировано	
6	Заявленные в судебном порядке права требования:	данные отсутствуют	
7	Сведения о возможности предоставления третьим лицам персональных данных физического лица:	данные отсутствуют	
8	Сведения о возражении в отношении зарегистрированного права:	данные отсутствуют	
9	Сведения о наличии решения об изъятии объекта недвижимости для государственных и муниципальных нужд:	данные отсутствуют	



ДОКУМЕНТ ПОДПИСАН
ЭЛЕКТРОННОЙ ПОДПИСЬЮ

Сертификат: 3094B7974B3CA8E1F07A347CFAD6FA78

Владелец: ФЕДЕРАЛЬНАЯ СЛУЖБА ГОСУДАРСТВЕННОЙ
РЕГИСТРАЦИИ, КАДАСТРА И КАРТОГРАФИИ
Действителен: с 17.05.2022 по 10.08.2023

полное наименование должности

инициалы, фамилия

Земельный участок			
вид объекта недвижимости			
Лист № 2 раздела 2	Всего листов раздела 2: 2	Всего разделов: 8	Всего листов выписки: 16
18.04.2023г. № КУВИ-001/2023-91166769			
Кадастровый номер:		47:04:0101002:33	
10	Сведения о невозможности государственной регистрации без личного участия правообладателя или его законного представителя:	данные отсутствуют	
11	Правопритязания и сведения о наличии поступивших, но не рассмотренных заявлений о проведении государственной регистрации права (перехода, прекращения права), ограничения права или обременения объекта недвижимости, сделки в отношении объекта недвижимости:	отсутствуют	
11	Сведения о невозможности государственной регистрации перехода, прекращения, ограничения права на земельный участок из земель сельскохозяйственного назначения:	данные отсутствуют	



ДОКУМЕНТ ПОДПИСАН
ЭЛЕКТРОННОЙ ПОДПИСЬЮ

Сертификат: 3094В7974ВЗСА8Е1F07А347СFAD6FА78

Владелец: ФЕДЕРАЛЬНАЯ СЛУЖБА ГОСУДАРСТВЕННОЙ
РЕГИСТРАЦИИ, КАДАСТРА И КАРТОГРАФИИ
Действителен: с 17.05.2022 по 10.08.2023

полное наименование должности

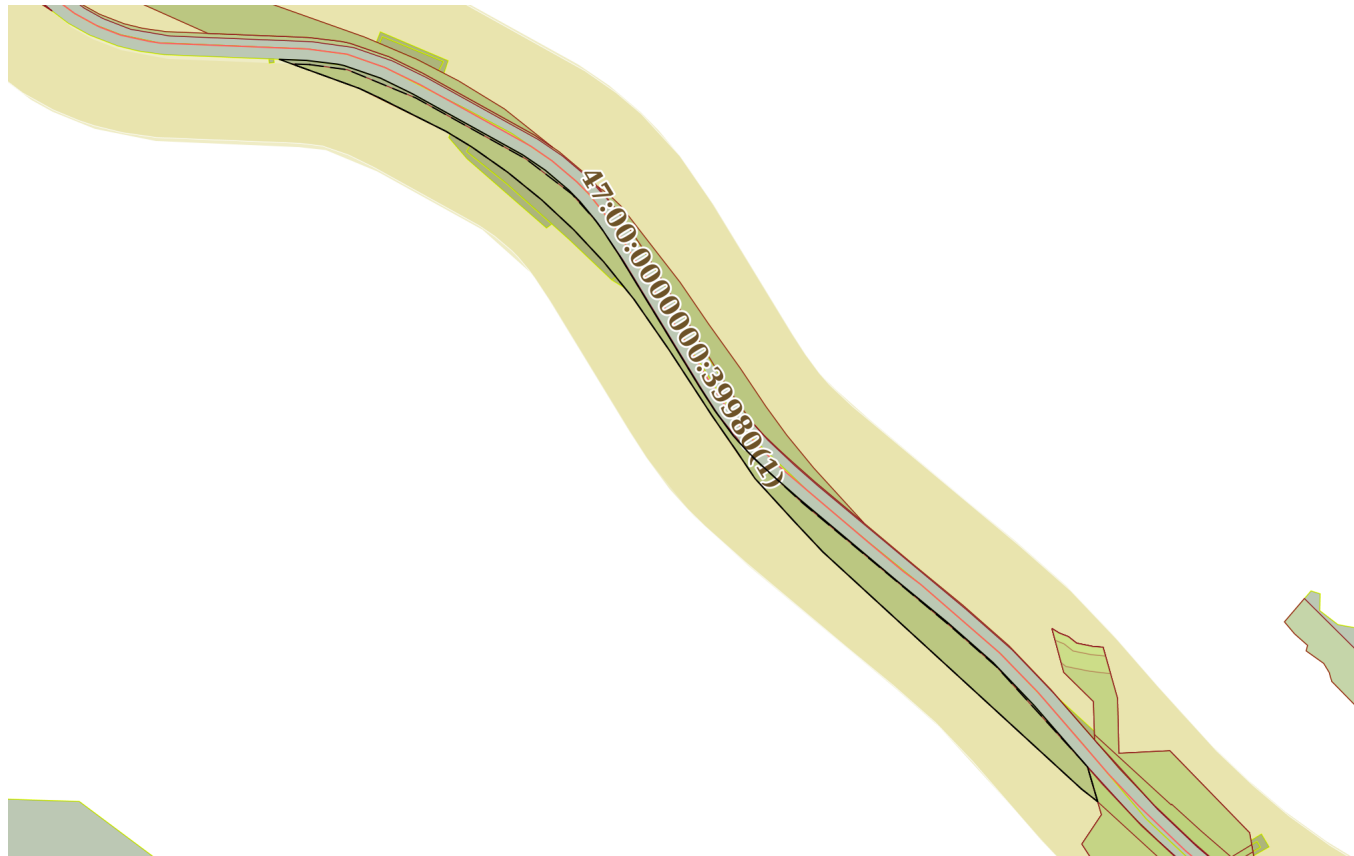
инициалы, фамилия

Выписка из Единого государственного реестра недвижимости об объекте недвижимости

Описание местоположения земельного участка

Земельный участок			
вид объекта недвижимости			
Лист № 1 раздела 3	Всего листов раздела 3: 1	Всего разделов: 8	Всего листов выписки: 16
18.04.2023г. № КУВИ-001/2023-91166769			
Кадастровый номер:		47:04:0101002:33	

План (чертеж, схема) земельного участка



Масштаб 1:9000

Условные обозначения:



ДОКУМЕНТ ПОДПИСАН
ЭЛЕКТРОННОЙ ПОДПИСЬЮ

Сертификат: 3094B7974B3CA8E1F07A347CFAD6FA78

Владелец: ФЕДЕРАЛЬНАЯ СЛУЖБА ГОСУДАРСТВЕННОЙ

РЕГИСТРАЦИИ, КАДАСТРА И КАРТОГРАФИИ

Действителен: с 17.05.2022 по 10.08.2023

полное наименование должности

инициалы, фамилия

Выписка из Единого государственного реестра недвижимости об объекте недвижимости

Описание местоположения земельного участка

Земельный участок			
вид объекта недвижимости			
Лист № 1 раздела 3.1	Всего листов раздела 3.1: 3	Всего разделов: 8	Всего листов выписки: 16
18.04.2023г. № КУВИ-001/2023-91166769			
Кадастровый номер:		47:04:0101002:33	

Описание местоположения границ земельного участка							
№ п/п	Номер точки		Дирекционный угол	Горизонтальное проложение, м	Описание закрепления на местности	Кадастровые номера смежных участков	Сведения об адресах правообладателей смежных земельных участков
	начальная	конечная					
1	2	3	4	5	6	7	8
1	1.1.1	1.1.2	92°17.2'	32.84	данные отсутствуют	47:04:0000000:20(2)	адрес отсутствует
2	1.1.2	1.1.3	96°50.8'	37.67	данные отсутствуют	47:04:0000000:20(2)	адрес отсутствует
3	1.1.3	1.1.4	101°56.5'	7.83	данные отсутствуют	47:04:0000000:20(2)	адрес отсутствует
4	1.1.4	1.1.5	109°2.5'	13.15	данные отсутствуют	47:04:0000000:20(2)	адрес отсутствует
5	1.1.5	1.1.6	109°1.1'	33.57	данные отсутствуют	47:04:0000000:20(2)	адрес отсутствует
6	1.1.6	1.1.7	116°3.9'	8.19	данные отсутствуют	47:04:0000000:20(2)	адрес отсутствует
7	1.1.7	1.1.8	116°3.2'	34.63	данные отсутствуют	47:04:0000000:20(2)	адрес отсутствует
8	1.1.8	1.1.9	119°2.8'	12.61	данные отсутствуют	47:04:0000000:20(2)	адрес отсутствует
9	1.1.9	1.1.10	118°58.7'	56.8	данные отсутствуют	47:04:0000000:20(2)	адрес отсутствует
10	1.1.10	1.1.11	119°0.1'	57.67	данные отсутствуют	47:04:0000000:20(2)	адрес отсутствует
11	1.1.11	1.1.12	118°59.2'	25.09	данные отсутствуют	47:04:0000000:20(2)	адрес отсутствует
12	1.1.12	1.1.13	124°13.4'	32.71	данные отсутствуют	47:04:0000000:20(2)	адрес отсутствует
13	1.1.13	1.1.14	130°13.0'	37.31	данные отсутствуют	47:04:0000000:20(2)	адрес отсутствует
14	1.1.14	1.1.15	135°40.0'	19.45	данные отсутствуют	47:04:0000000:20(2)	адрес отсутствует
15	1.1.15	1.1.16	140°12.1'	27.37	данные отсутствуют	47:04:0000000:20(2)	адрес отсутствует
16	1.1.16	1.1.17	143°48.9'	17.4	данные отсутствуют	47:04:0000000:20(2)	адрес отсутствует
17	1.1.17	1.1.18	146°35.5'	19.25	данные отсутствуют	47:04:0000000:20(2)	адрес отсутствует
18	1.1.18	1.1.19	146°37.1'	17.56	данные отсутствуют	47:04:0000000:20(2)	адрес отсутствует
19	1.1.19	1.1.20	148°39.2'	64.76	данные отсутствуют	47:04:0000000:20(2)	адрес отсутствует
20	1.1.20	1.1.21	148°38.7'	79.7	данные отсутствуют	47:04:0000000:20(2)	адрес отсутствует
21	1.1.21	1.1.22	148°38.3'	38.35	данные отсутствуют	47:04:0000000:20(2)	адрес отсутствует
22	1.1.22	1.1.23	147°12.9'	35.83	данные отсутствуют	47:04:0000000:20(2)	адрес отсутствует



ДОКУМЕНТ ПОДПИСАН
ЭЛЕКТРОННОЙ ПОДПИСЬЮ

Сертификат: 3094В7974ВЗСА8Е1F07А347СFAD6FA78

Владелец: ФЕДЕРАЛЬНАЯ СЛУЖБА ГОСУДАРСТВЕННОЙ

РЕГИСТРАЦИИ, КАДАСТРА И КАРТОГРАФИИ

Действителен: с 17.05.2022 по 10.08.2023

полное наименование должности

инициалы, фамилия

Земельный участок

вид объекта недвижимости

Лист № 2 раздела 3.1

Всего листов раздела 3.1: 3

Всего разделов: 8

Всего листов выписки: 16

18.04.2023г. № КУВИ-001/2023-91166769

Кадастровый номер:

47:04:0101002:33

1	2	3	4	5	6	7	8
23	1.1.23	1.1.24	143°38.7`	21.36	данные отсутствуют	47:04:0000000:20(2)	адрес отсутствует
24	1.1.24	1.1.25	143°40.2`	17.4	данные отсутствуют	47:04:0000000:20(2)	адрес отсутствует
25	1.1.25	1.1.26	137°50.8`	25.21	данные отсутствуют	47:04:0000000:20(2)	адрес отсутствует
26	1.1.26	1.1.27	134°23.0`	24.33	данные отсутствуют	47:04:0000000:20(2)	адрес отсутствует
27	1.1.27	1.1.28	132°17.6`	13.92	данные отсутствуют	47:04:0000000:20(2)	адрес отсутствует
28	1.1.28	1.1.29	132°18.4`	9.18	данные отсутствуют	47:04:0000000:20(2)	адрес отсутствует
29	1.1.29	1.1.30	131°17.4`	37.37	данные отсутствуют	47:04:0000000:20(2)	адрес отсутствует
30	1.1.30	1.1.31	130°1.4`	30.73	данные отсутствуют	47:04:0000000:20(2)	адрес отсутствует
31	1.1.31	1.1.32	130°0.4`	65.8	данные отсутствуют	47:04:0000000:20(2)	адрес отсутствует
32	1.1.32	1.1.33	130°0.7`	61.79	данные отсутствуют	47:04:0000000:20(2)	адрес отсутствует
33	1.1.33	1.1.34	129°24.5`	10.88	данные отсутствуют	47:04:0000000:20(2)	адрес отсутствует
34	1.1.34	1.1.35	129°23.7`	51.26	данные отсутствуют	47:04:0000000:20(2)	адрес отсутствует
35	1.1.35	1.1.36	129°23.8`	11.3	данные отсутствуют	47:04:0000000:20(2)	адрес отсутствует
36	1.1.36	1.1.37	131°21.2`	54.71	данные отсутствуют	47:04:0000000:20(2)	адрес отсутствует
37	1.1.37	1.1.38	131°19.2`	18.95	данные отсутствуют	47:04:0000000:20(2)	адрес отсутствует
38	1.1.38	1.1.39	136°16.2`	35.1	данные отсутствуют	47:04:0000000:20(2)	адрес отсутствует
39	1.1.39	1.1.40	136°16.1`	36.12	данные отсутствуют	47:04:0000000:20(2)	адрес отсутствует
40	1.1.40	1.1.41	139°3.8`	27.14	данные отсутствуют	47:04:0000000:20(2)	адрес отсутствует
41	1.1.41	1.1.42	139°2.9`	45.16	данные отсутствуют	47:04:0000000:20(2)	адрес отсутствует
42	1.1.42	1.1.43	139°5.7`	12.08	данные отсутствуют	47:04:0000000:20(2)	адрес отсутствует
43	1.1.43	1.1.44	139°0.7`	10.61	данные отсутствуют	47:04:0000000:20(2)	адрес отсутствует
44	1.1.44	1.1.45	139°2.0`	3.92	данные отсутствуют	47:04:0000000:20(2)	адрес отсутствует
45	1.1.45	1.1.46	163°42.9`	43.51	данные отсутствуют	47:00:0000000:16(1), 47:00:0000000:1561(1)	адрес отсутствует
46	1.1.46	1.1.47	307°55.7`	24.7	данные отсутствуют	данные отсутствуют	данные отсутствуют
47	1.1.47	1.1.48	312°30.9`	342.94	данные отсутствуют	данные отсутствуют	данные отсутствуют
48	1.1.48	1.1.49	312°34.0`	80.76	данные отсутствуют	данные отсутствуют	данные отсутствуют
49	1.1.49	1.1.50	316°47.9`	49.81	данные отсутствуют	данные отсутствуют	данные отсутствуют
50	1.1.50	1.1.51	317°35.8`	70.56	данные отсутствуют	данные отсутствуют	данные отсутствуют
51	1.1.51	1.1.52	326°5.2`	41.19	данные отсутствуют	данные отсутствуют	данные отсутствуют



ДОКУМЕНТ ПОДПИСАН
ЭЛЕКТРОННОЙ ПОДПИСЬЮ

Сертификат: 3094В7974ВЗСА8Е1F07А347СFAD6FА78

Владелец: ФЕДЕРАЛЬНАЯ СЛУЖБА ГОСУДАРСТВЕННОЙ

РЕГИСТРАЦИИ, КАДАСТРА И КАРТОГРАФИИ

Действителен: с 17.05.2022 по 10.08.2023

полное наименование должности

инициалы, фамилия

Земельный участок

вид объекта недвижимости

Лист № 3 раздела 3.1

Всего листов раздела 3.1: 3

Всего разделов: 8

Всего листов выписки: 16

18.04.2023г. № КУВИ-001/2023-91166769

Кадастровый номер:

47:04:0101002:33

1	2	3	4	5	6	7	8
52	1.1.52	1.1.53	325°14.6`	51.22	данные отсутствуют	данные отсутствуют	данные отсутствуют
53	1.1.53	1.1.54	326°53.8`	94.06	данные отсутствуют	данные отсутствуют	данные отсутствуют
54	1.1.54	1.1.55	325°14.8`	74.61	данные отсутствуют	данные отсутствуют	данные отсутствуют
55	1.1.55	1.1.56	321°4.0`	58.15	данные отсутствуют	данные отсутствуют	данные отсутствуют
56	1.1.56	1.1.57	316°56.3`	52.87	данные отсутствуют	47:04:0101002:36	адрес отсутствует
57	1.1.57	1.1.58	313°1.0`	52.89	данные отсутствуют	47:04:0101002:36	адрес отсутствует
58	1.1.58	1.1.59	309°5.4`	52.88	данные отсутствуют	47:04:0101002:36	адрес отсутствует
59	1.1.59	1.1.60	305°8.7`	52.88	данные отсутствуют	47:04:0101002:36	адрес отсутствует
60	1.1.60	1.1.61	301°14.4`	36.33	данные отсутствуют	данные отсутствуют	данные отсутствуют
61	1.1.61	1.1.62	296°42.1`	75.49	данные отсутствуют	данные отсутствуют	данные отсутствуют
62	1.1.62	1.1.63	296°43.9`	15.43	данные отсутствуют	данные отсутствуют	данные отсутствуют
63	1.1.63	1.1.64	295°6.2`	25.95	данные отсутствуют	данные отсутствуют	данные отсутствуют
64	1.1.64	1.1.1	289°58.0`	102.62	данные отсутствуют	данные отсутствуют	данные отсутствуют



ДОКУМЕНТ ПОДПИСАН
ЭЛЕКТРОННОЙ ПОДПИСЬЮ

Сертификат: 3094B7974B3CA8E1F07A347CFAD6FA78

Владелец: ФЕДЕРАЛЬНАЯ СЛУЖБА ГОСУДАРСТВЕННОЙ

РЕГИСТРАЦИИ, КАДАСТРА И КАРТОГРАФИИ

Действителен: с 17.05.2022 по 10.08.2023

полное наименование должности

инициалы, фамилия

Выписка из Единого государственного реестра недвижимости об объекте недвижимости

Описание местоположения земельного участка

Земельный участок			
вид объекта недвижимости			
Лист № 1 раздела 3.2	Всего листов раздела 3.2: 3	Всего разделов: 8	Всего листов выписки: 16
18.04.2023г. № КУВИ-001/2023-91166769			
Кадастровый номер:		47:04:0101002:33	

Сведения о характерных точках границы земельного участка				
Система координат МСК кадастрового округа				
Номер точки	Координаты, м		Описание закрепления на местности	Средняя квадратичная погрешность определения координат характерных точек границ земельного участка, м
	X	Y		
1	2	3	4	5
1	568975.62	2194911.87	Закрепление отсутствует	0.1
2	568974.31	2194944.68	Закрепление отсутствует	0.1
3	568969.82	2194982.08	Закрепление отсутствует	0.1
4	568968.2	2194989.74	Закрепление отсутствует	0.1
5	568963.91	2195002.17	Закрепление отсутствует	0.1
6	568952.97	2195033.91	Закрепление отсутствует	0.1
7	568949.37	2195041.27	Закрепление отсутствует	0.1
8	568934.16	2195072.38	Закрепление отсутствует	0.1
9	568928.04	2195083.4	Закрепление отсутствует	0.1
10	568900.52	2195133.09	Закрепление отсутствует	0.1
11	568872.56	2195183.53	Закрепление отсутствует	0.1
12	568860.4	2195205.48	Закрепление отсутствует	0.1
13	568842	2195232.53	Закрепление отсутствует	0.1
14	568817.91	2195261.02	Закрепление отсутствует	0.1
15	568804	2195274.61	Закрепление отсутствует	0.1
16	568782.97	2195292.13	Закрепление отсутствует	0.1
17	568768.93	2195302.4	Закрепление отсутствует	0.1
18	568752.86	2195313	Закрепление отсутствует	0.1
19	568738.2	2195322.66	Закрепление отсутствует	0.1
20	568682.89	2195356.35	Закрепление отсутствует	0.1
21	568614.83	2195397.82	Закрепление отсутствует	0.1
22	568582.08	2195417.78	Закрепление отсутствует	0.1

 ДОКУМЕНТ ПОДПИСАН ЭЛЕКТРОННОЙ ПОДПИСЬЮ Сертификат: 3094В7974В3СА8Е1F07А347CFAD6FA78 Владелец: ФЕДЕРАЛЬНАЯ СЛУЖБА ГОСУДАРСТВЕННОЙ РЕГИСТРАЦИИ, КАДАСТРА И КАРТОГРАФИИ Действителен: с 17.05.2022 по 10.08.2023	инициалы, фамилия
полное наименование должности	

Земельный участок

вид объекта недвижимости

Лист № 2 раздела 3.2

Всего листов раздела 3.2: 3

Всего разделов: 8

Всего листов выписки: 16

18.04.2023г. № КУВИ-001/2023-91166769

Кадастровый номер:

47:04:0101002:33

1	2	3	4	5
23	568551.96	2195437.18	Закрепление отсутствует	0.1
24	568534.76	2195449.84	Закрепление отсутствует	0.1
25	568520.74	2195460.15	Закрепление отсутствует	0.1
26	568502.05	2195477.07	Закрепление отсутствует	0.1
27	568485.03	2195494.46	Закрепление отсутствует	0.1
28	568475.66	2195504.76	Закрепление отсутствует	0.1
29	568469.48	2195511.55	Закрепление отсутствует	0.1
30	568444.82	2195539.63	Закрепление отсутствует	0.1
31	568425.06	2195563.16	Закрепление отсутствует	0.1
32	568382.76	2195613.56	Закрепление отсутствует	0.1
33	568343.03	2195660.89	Закрепление отсутствует	0.1
34	568336.12	2195669.3	Закрепление отсутствует	0.1
35	568303.59	2195708.91	Закрепление отсутствует	0.1
36	568296.42	2195717.64	Закрепление отсутствует	0.1
37	568260.27	2195758.71	Закрепление отсутствует	0.1
38	568247.76	2195772.94	Закрепление отсутствует	0.1
39	568222.4	2195797.2	Закрепление отсутствует	0.1
40	568196.3	2195822.17	Закрепление отсутствует	0.1
41	568175.8	2195839.95	Закрепление отсутствует	0.1
42	568141.69	2195869.55	Закрепление отсутствует	0.1
43	568132.56	2195877.46	Закрепление отсутствует	0.1
44	568124.55	2195884.42	Закрепление отсутствует	0.1
45	568121.59	2195886.99	Закрепление отсутствует	0.1
46	568079.83	2195899.19	Закрепление отсутствует	0.1
47	568095.01	2195879.71	Закрепление отсутствует	0.1
48	568326.76	2195626.93	Закрепление отсутствует	0.1
49	568381.39	2195567.45	Закрепление отсутствует	0.1
50	568417.7	2195533.35	Закрепление отсутствует	0.1
51	568469.8	2195485.77	Закрепление отсутствует	0.1



ДОКУМЕНТ ПОДПИСАН
ЭЛЕКТРОННОЙ ПОДПИСЬЮ

Сертификат: 3094B7974B3CA8E1F07A347CFAD6FA78

Владелец: ФЕДЕРАЛЬНАЯ СЛУЖБА ГОСУДАРСТВЕННОЙ

РЕГИСТРАЦИИ, КАДАСТРА И КАРТОГРАФИИ

Действителен: с 17.05.2022 по 10.08.2023

полное наименование должности

инициалы, фамилия

Земельный участок

вид объекта недвижимости

Лист № 3 раздела 3.2

Всего листов раздела 3.2: 3

Всего разделов: 8

Всего листов выписки: 16

18.04.2023г. № КУВИ-001/2023-91166769

Кадастровый номер:

47:04:0101002:33

1	2	3	4	5
52	568503.98	2195462.79	Закрепление отсутствует	0.1
53	568546.06	2195433.59	Закрепление отсутствует	0.1
54	568624.85	2195382.22	Закрепление отсутствует	0.1
55	568686.15	2195339.69	Закрепление отсутствует	0.1
56	568731.38	2195303.15	Закрепление отсутствует	0.1
57	568770.01	2195267.05	Закрепление отсутствует	0.1
58	568806.09	2195228.38	Закрепление отсутствует	0.1
59	568839.43	2195187.34	Закрепление отсутствует	0.1
60	568869.87	2195144.1	Закрепление отсутствует	0.1
61	568888.71	2195113.04	Закрепление отсутствует	0.1
62	568922.63	2195045.6	Закрепление отсутствует	0.1
63	568929.57	2195031.82	Закрепление отсутствует	0.1
64	568940.58	2195008.32	Закрепление отсутствует	0.1
65	568975.62	2194911.87	Закрепление отсутствует	0.1



ДОКУМЕНТ ПОДПИСАН
ЭЛЕКТРОННОЙ ПОДПИСЬЮ

Сертификат: 3094В7974В3СА8Е1F07А347CFAD6FA78

Владелец: ФЕДЕРАЛЬНАЯ СЛУЖБА ГОСУДАРСТВЕННОЙ


РЕГИСТРАЦИИ, КАДАСТРА И КАРТОГРАФИИ


Действителен: с 17.05.2022 по 10.08.2023

полное наименование должности

инициалы, фамилия

Выписка из Единого государственного реестра недвижимости об объекте недвижимости
Сведения о частях земельного участка

Земельный участок			
вид объекта недвижимости			
Лист № 1 раздела 4	Всего листов раздела 4: 1	Всего разделов: 8	Всего листов выписки: 16
18.04.2023г. № КУВИ-001/2023-91166769			
Кадастровый номер:		47:04:0101002:33	
План (чертеж, схема) части земельного участка		Учетный номер части: 47:04:0101002:33/1	
			
Масштаб 1:9000	Условные обозначения:		

	 ДОКУМЕНТ ПОДПИСАН ЭЛЕКТРОННОЙ ПОДПИСЬЮ Сертификат: 3094B7974B3CA8E1F07A347CFAD6FA78 Владелец: ФЕДЕРАЛЬНАЯ СЛУЖБА ГОСУДАРСТВЕННОЙ РЕГИСТРАЦИИ, КАДАСТРА И КАРТОГРАФИИ Действителен: с 17.05.2022 по 10.08.2023	
полное наименование должности	инициалы, фамилия	

Выписка из Единого государственного реестра недвижимости об объекте недвижимости

Сведения о частях земельного участка

Земельный участок		
вид объекта недвижимости		
Лист № 1 раздела 4.1	Всего листов раздела 4.1: 1	Всего разделов: 8
Всего листов выписки: 16		
18.04.2023г. № КУВИ-001/2023-91166769		
Кадастровый номер:		47:04:0101002:33
Учетный номер части	Площадь, м2	Содержание ограничения в использовании или ограничения права на объект недвижимости или обременения объекта недвижимости
1	2	3
47:04:0101002:33/1	29631	вид ограничения (обременения): ограничения прав на земельный участок, предусмотренные статьями 56, 56.1 Земельного кодекса Российской Федерации; Срок действия: не установлен; реквизиты документа-основания: доверенность от 31.10.2013 № 01-33/15878 выдан: Федеральное дорожное агентство (РОСАВТОДОР); Содержание ограничения (обременения): Объект землеустройства, придорожная полоса федеральной автомобильной дороги А-121 «Сортавала» Санкт-Петербург – Сортавала – автомобильная дорога Р-21 «Кола» в Приозерском районе Ленинградской области, предусматривает определенные ограничения использования территории, которые регламентируются Приказом №4 «Об установлении и использовании придорожных полос автомобильных дорог федерального значения» от 13.01.2010»; Реестровый номер границы: 47.03.2.24
	Весь	вид ограничения (обременения): ограничения прав на земельный участок, предусмотренные статьями 56, 56.1 Земельного кодекса Российской Федерации; Срок действия: не установлен; реквизиты документа-основания: план границ от 24.06.2019 № б/н выдан: -; Содержание ограничения (обременения): Объект землеустройства, придорожная полоса федеральной автомобильной дороги А-121 «Сортавала» Санкт-Петербург – Сортавала – автомобильная дорога Р-21 «Кола» в Приозерском районе Ленинградской области, предусматривает определенные ограничения использования территории, которые регламентируются Приказом №4 «Об установлении и использовании придорожных полос автомобильных дорог федерального значения» от 13.01.2010»; Реестровый номер границы: 47.03.2.121



ДОКУМЕНТ ПОДПИСАН
ЭЛЕКТРОННОЙ ПОДПИСЬЮ

Сертификат: 3094В7974ВЗСА8Е1F07А347СFAD6FA78

Владелец: ФЕДЕРАЛЬНАЯ СЛУЖБА ГОСУДАРСТВЕННОЙ

РЕГИСТРАЦИИ, КАДАСТРА И КАРТОГРАФИИ

Действителен: с 17.05.2022 по 10.08.2023

полное наименование должности

инициалы, фамилия

Выписка из Единого государственного реестра недвижимости об объекте недвижимости

Сведения о частях земельного участка

Земельный участок			
вид объекта недвижимости			
Лист № 1 раздела 4.2	Всего листов раздела 4.2: 2	Всего разделов: 8	Всего листов выписки: 16
18.04.2023г. № КУВИ-001/2023-91166769			
Кадастровый номер:		47:04:0101002:33	

Сведения о характерных точках границы части (частей) земельного участка				
Учетный номер части: 47:04:0101002:33/1				
Система координат МСК кадастрового округа				
Номер точки	Координаты, м		Описание закрепления на местности	Средняя квадратичная погрешность определения координат характерных точек границ земельного участка, м
	X	Y		
1	2	3	4	5
1	568969.23	2194948.8	-	0.5
2	568970.1	2194927.05	-	-
3	568940.58	2195008.32	Закрепление отсутствует	0.1
4	568929.57	2195031.82	Закрепление отсутствует	0.1
5	568922.63	2195045.6	Закрепление отсутствует	0.1
6	568888.71	2195113.04	Закрепление отсутствует	0.1
7	568869.87	2195144.1	Закрепление отсутствует	0.1
8	568839.43	2195187.34	Закрепление отсутствует	0.1
9	568806.09	2195228.38	Закрепление отсутствует	0.1
10	568770.01	2195267.05	Закрепление отсутствует	0.1
11	568731.38	2195303.15	Закрепление отсутствует	0.1
12	568686.15	2195339.69	Закрепление отсутствует	0.1
13	568624.85	2195382.22	Закрепление отсутствует	0.1
14	568546.06	2195433.59	Закрепление отсутствует	0.1
15	568503.98	2195462.79	Закрепление отсутствует	0.1
16	568469.8	2195485.77	Закрепление отсутствует	0.1
17	568417.7	2195533.35	Закрепление отсутствует	0.1
18	568381.39	2195567.45	Закрепление отсутствует	0.1
19	568326.76	2195626.93	Закрепление отсутствует	0.1
20	568095.01	2195879.71	Закрепление отсутствует	0.1
21	568079.83	2195899.19	Закрепление отсутствует	0.1



ДОКУМЕНТ ПОДПИСАН
ЭЛЕКТРОННОЙ ПОДПИСЬЮ

Сертификат: 3094B7974B3CA8E1F07A347CFAD6FA78

Владелец: ФЕДЕРАЛЬНАЯ СЛУЖБА ГОСУДАРСТВЕННОЙ

РЕГИСТРАЦИИ, КАДАСТРА И КАРТОГРАФИИ

Действителен: с 17.05.2022 по 10.08.2023

полное наименование должности

инициалы, фамилия

Земельный участок

вид объекта недвижимости

Лист № 2 раздела 4.2

Всего листов раздела 4.2: 2

Всего разделов: 8

Всего листов выписки: 16

18.04.2023г. № КУВИ-001/2023-91166769

Кадастровый номер:

47:04:0101002:33

1	2	3	4	5
22	568121.59	2195886.99	Закрепление отсутствует	0.1
23	568124.55	2195884.42	Закрепление отсутствует	0.1
24	568129.79	2195879.87	-	-
25	568136.6	2195873.66	-	0.5
26	568242.67	2195777.05	-	0.5
27	568291.33	2195721.75	-	0.5
28	568439.73	2195543.74	-	0.5
29	568496.96	2195481.18	-	0.5
30	568501.86	2195477.26	-	-
31	568502.05	2195477.07	Закрепление отсутствует	0.1
32	568520.74	2195460.15	Закрепление отсутствует	0.1
33	568534.76	2195449.84	Закрепление отсутствует	0.1
34	568551.96	2195437.18	Закрепление отсутствует	0.1
35	568582.08	2195417.78	Закрепление отсутствует	0.1
36	568614.83	2195397.82	Закрепление отсутствует	0.1
37	568682.89	2195356.35	Закрепление отсутствует	0.1
38	568738.2	2195322.66	Закрепление отсутствует	0.1
39	568752.86	2195313	Закрепление отсутствует	0.1
40	568766.47	2195304.03	-	-
41	568770.05	2195301.58	-	-
42	568780.31	2195294.07	-	-
43	568812.82	2195265.13	-	0.5
44	568855.32	2195209.59	-	0.5
45	568929.08	2195076.49	-	0.5
46	568963.11	2194993.85	-	0.5
47	568969.23	2194948.8	-	0.5



ДОКУМЕНТ ПОДПИСАН
ЭЛЕКТРОННОЙ ПОДПИСЬЮ

Сертификат: 3094B7974B3CA8E1F07A347CFAD6FA78

Владелец: ФЕДЕРАЛЬНАЯ СЛУЖБА ГОСУДАРСТВЕННОЙ

РЕГИСТРАЦИИ, КАДАСТРА И КАРТОГРАФИИ

Действителен: с 17.05.2022 по 10.08.2023

полное наименование должности

инициалы, фамилия

Сведения о характеристиках объекта недвижимости

На основании запроса от 18.04.2023, поступившего на рассмотрение 18.04.2023, сообщаем, что согласно записям Единого государственного реестра недвижимости:

Раздел 1 Лист 1

Земельный участок	
вид объекта недвижимости	
Лист № 1 раздела 1	Всего листов раздела 1: 3
Всего разделов: 8	
Всего листов выписки: 16	
18.04.2023г. № КУВИ-001/2023-91166769	
Кадастровый номер:	47:04:0101002:33
Номер кадастрового квартала:	47:04:0101002
Дата присвоения кадастрового номера:	06.03.2018
Ранее присвоенный государственный учетный номер:	данные отсутствуют
Местоположение:	Ленинградская область, Приозерский район, Приозерское лесничество, Приозерское участковое лесничество, квартал №21, части выделов 19, 20, 22, 31, 41, квартал №24, части выделов 5, 7, 43
Площадь:	31503 +/- 62
Кадастровая стоимость, руб.:	95769.12
Кадастровые номера расположенных в пределах земельного участка объектов недвижимости:	данные отсутствуют
Кадастровые номера объектов недвижимости, из которых образован объект недвижимости:	47:00:0000000:1
Кадастровые номера образованных объектов недвижимости:	данные отсутствуют
Категория земель:	Земли промышленности, энергетики, транспорта, связи, радиовещания, телевидения, информатики, земли для обеспечения космической деятельности, земли обороны, безопасности и земли иного специального назначения
Виды разрешенного использования:	Автомобильный транспорт
Сведения о кадастровом инженере:	данные отсутствуют
Сведения о лесах, водных объектах и об иных природных объектах, расположенных в пределах земельного участка:	Защитные леса
Сведения о том, что земельный участок полностью расположен в границах зоны с особыми условиями использования территории, территории объекта культурного наследия, публичного сервитута:	данные отсутствуют

полное наименование должности	подпись	инициалы, фамилия
-------------------------------	---------	-------------------

М.П.

Земельный участок			
вид объекта недвижимости			
Лист № 2 раздела 1	Всего листов раздела 1: 3	Всего разделов: 8	Всего листов выписки: 16
18.04.2023г. № КУВИ-001/2023-91166769			
Кадастровый номер:		47:04:0101002:33	
Сведения о том, что земельный участок расположен в границах особой экономической зоны, территории опережающего социально-экономического развития, зоны территориального развития в Российской Федерации, игровой зоны:		данные отсутствуют	
Сведения о том, что земельный участок расположен в границах особо охраняемой природной территории, охотничьих угодий, лесничеств:		данные отсутствуют	
Сведения о результатах проведения государственного земельного надзора:		данные отсутствуют	
Сведения о расположении земельного участка в границах территории, в отношении которой утвержден проект межевания территории:		данные отсутствуют	
Условный номер земельного участка:		данные отсутствуют	
Сведения о принятии акта и (или) заключении договора, предусматривающих предоставление в соответствии с земельным законодательством исполнительным органом государственным органом власти или органом местного самоуправления, находящегося в государственной или муниципальной собственности земельного участка для строительства наемного дома социального использования или наемного дома коммерческого использования:		данные отсутствуют	
Сведения о том, что земельный участок или земельные участки образованы на основании решения об изъятии земельного участка и (или) расположенного на нем объекта недвижимости для государственных или муниципальных нужд:		данные отсутствуют	
Сведения о том, что земельный участок образован из земель или земельного участка, государственная собственность на которые не разграничена:		данные отсутствуют	
Сведения о наличии земельного спора о местоположении границ земельных участков:		данные отсутствуют	
Статус записи об объекте недвижимости:		Сведения об объекте недвижимости имеют статус "актуальные"	
Особые отметки:		Сведения об ограничениях права на объект недвижимости, обременениях данного объекта, не зарегистрированных в реестре прав, ограничений прав и обременений недвижимого имущества: вид ограничения (обременения): ограничения прав на земельный участок, предусмотренные статьями 56,	

полное наименование должности	подпись	инициалы, фамилия

М.П.

Земельный участок			
вид объекта недвижимости			
Лист № 3 раздела 1	Всего листов раздела 1: 3	Всего разделов: 8	Всего листов выписки: 16
18.04.2023г. № КУВИ-001/2023-91166769			
Кадастровый номер:	47:04:0101002:33		
	56.1 Земельного кодекса Российской Федерации; срок действия: с 20.09.2019; реквизиты документа-основания: план границ от 24.06.2019 № б/н выдан: -. вид ограничения (обременения): ограничения прав на земельный участок, предусмотренные статьями 56, 56.1 Земельного кодекса Российской Федерации; срок действия: с 21.02.2018; реквизиты документа-основания: доверенность от 31.10.2013 № 01-33/15878 выдан: Федеральное дорожное агентство (РОСАВТОДОР).		
Получатель выписки:	Зубкова Ольга Сергеевна		

полное наименование должности	подпись	инициалы, фамилия

М.П.

Выписка из Единого государственного реестра недвижимости об объекте недвижимости

Сведения о зарегистрированных правах

Земельный участок			
вид объекта недвижимости			
Лист № 1 раздела 2	Всего листов раздела 2: 2	Всего разделов: 8	Всего листов выписки: 16
18.04.2023г. № КУВИ-001/2023-91166769			
Кадастровый номер:		47:04:0101002:33	
1	Правообладатель (правообладатели):	1.1	Федеральное казенное учреждение "Управление федеральных автомобильных дорог "Северо-Запад" имени Н.В. Смирнова Федерального дорожного агентства", ИНН: 7826062821
	Сведения о возможности предоставления третьим лицам персональных данных физического лица:	1.1.1	данные отсутствуют
2	Вид, номер, дата и время государственной регистрации права:	2.1	Постоянное (бессрочное) пользование 47:04:0101002:33-47/001/2020-2 06.02.2020 17:51:54
3	Сведения об осуществлении государственной регистрации сделки, права без необходимого в силу закона согласия третьего лица, органа:	3.1	данные отсутствуют
4	Ограничение прав и обременение объекта недвижимости:	не зарегистрировано	
1	Правообладатель (правообладатели):	1.2	Российская Федерация
	Сведения о возможности предоставления третьим лицам персональных данных физического лица:	1.2.1	данные отсутствуют
2	Вид, номер, дата и время государственной регистрации права:	2.2	Собственность 47:04:0101002:33-47/001/2018-1 06.03.2018 10:17:24
3	Сведения об осуществлении государственной регистрации сделки, права без необходимого в силу закона согласия третьего лица, органа:	3.2	данные отсутствуют
4	Ограничение прав и обременение объекта недвижимости:	не зарегистрировано	
5	Договоры участия в долевом строительстве:	не зарегистрировано	
6	Заявленные в судебном порядке права требования:	данные отсутствуют	
7	Сведения о возможности предоставления третьим лицам персональных данных физического лица:	данные отсутствуют	
8	Сведения о возражении в отношении зарегистрированного права:	данные отсутствуют	
9	Сведения о наличии решения об изъятии объекта недвижимости для государственных и муниципальных нужд:	данные отсутствуют	

полное наименование должности	подпись	инициалы, фамилия
-------------------------------	---------	-------------------

М.П.

Земельный участок		
вид объекта недвижимости		
Лист № 2 раздела 2	Всего листов раздела 2: 2	Всего разделов: 8
Всего листов выписки: 16		
18.04.2023г. № КУВИ-001/2023-91166769		
Кадастровый номер:	47:04:0101002:33	
10	Сведения о невозможности государственной регистрации без личного участия правообладателя или его законного представителя:	данные отсутствуют
11	Правопритязания и сведения о наличии поступивших, но не рассмотренных заявлений о проведении государственной регистрации права (перехода, прекращения права), ограничения права или обременения объекта недвижимости, сделки в отношении объекта недвижимости:	отсутствуют
11	Сведения о невозможности государственной регистрации перехода, прекращения, ограничения права на земельный участок из земель сельскохозяйственного назначения:	данные отсутствуют

полное наименование должности	подпись	инициалы, фамилия

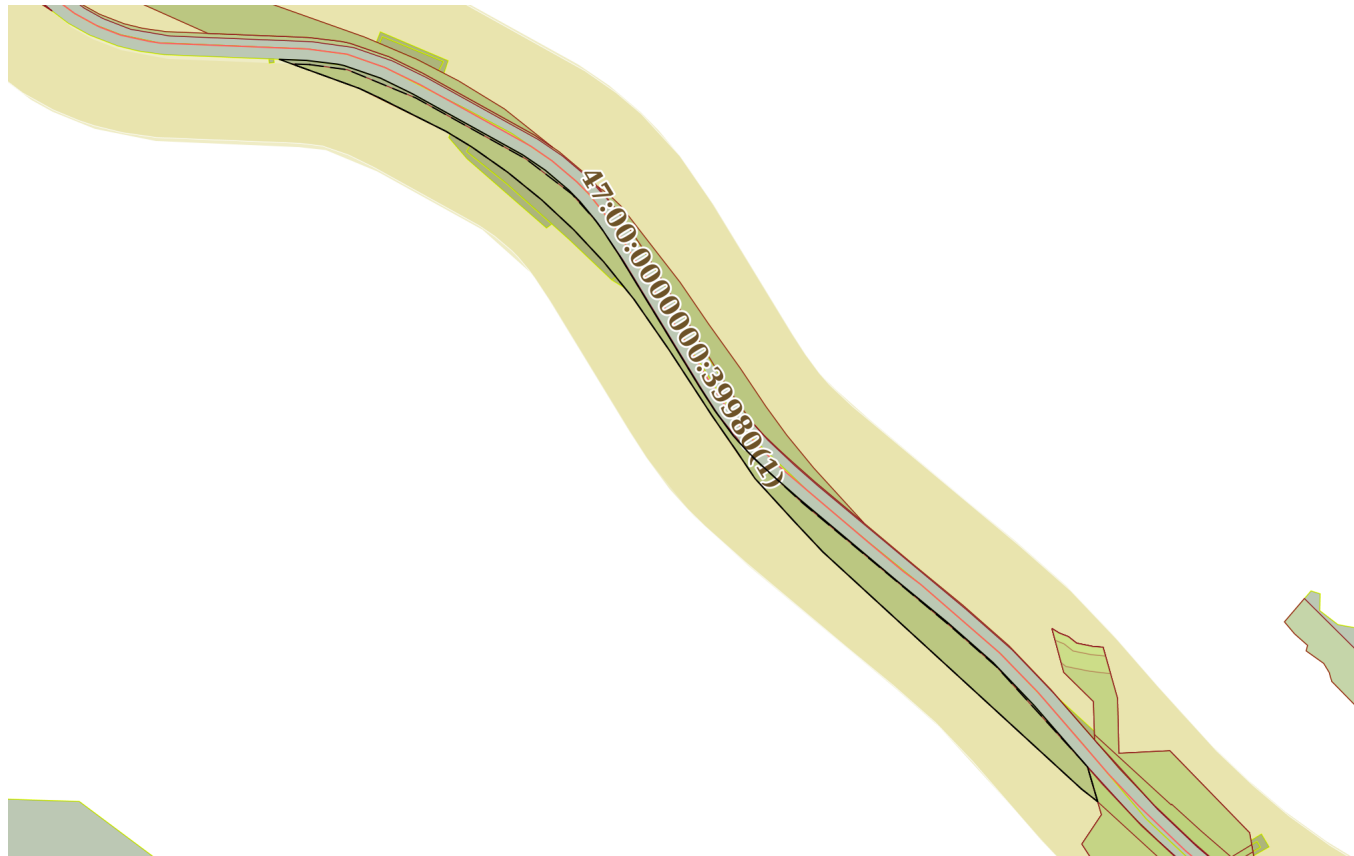
М.П.

Выписка из Единого государственного реестра недвижимости об объекте недвижимости

Описание местоположения земельного участка

Земельный участок			
вид объекта недвижимости			
Лист № 1 раздела 3	Всего листов раздела 3: 1	Всего разделов: 8	Всего листов выписки: 16
18.04.2023г. № КУВИ-001/2023-91166769			
Кадастровый номер:		47:04:0101002:33	

План (чертеж, схема) земельного участка



Масштаб 1:9000

Условные обозначения:

полное наименование должности	подпись	инициалы, фамилия
-------------------------------	---------	-------------------

М.П.

Выписка из Единого государственного реестра недвижимости об объекте недвижимости

Описание местоположения земельного участка

Земельный участок			
вид объекта недвижимости			
Лист № 1 раздела 3.1	Всего листов раздела 3.1: 3	Всего разделов: 8	Всего листов выписки: 16
18.04.2023г. № КУВИ-001/2023-91166769			
Кадастровый номер:		47:04:0101002:33	

Описание местоположения границ земельного участка							
№ п/п	Номер точки		Дирекционный угол	Горизонтальное проложение, м	Описание закрепления на местности	Кадастровые номера смежных участков	Сведения об адресах правообладателей смежных земельных участков
	начальная	конечная					
1	2	3	4	5	6	7	8
1	1.1.1	1.1.2	92°17.2'	32.84	данные отсутствуют	47:04:0000000:20(2)	адрес отсутствует
2	1.1.2	1.1.3	96°50.8'	37.67	данные отсутствуют	47:04:0000000:20(2)	адрес отсутствует
3	1.1.3	1.1.4	101°56.5'	7.83	данные отсутствуют	47:04:0000000:20(2)	адрес отсутствует
4	1.1.4	1.1.5	109°2.5'	13.15	данные отсутствуют	47:04:0000000:20(2)	адрес отсутствует
5	1.1.5	1.1.6	109°1.1'	33.57	данные отсутствуют	47:04:0000000:20(2)	адрес отсутствует
6	1.1.6	1.1.7	116°3.9'	8.19	данные отсутствуют	47:04:0000000:20(2)	адрес отсутствует
7	1.1.7	1.1.8	116°3.2'	34.63	данные отсутствуют	47:04:0000000:20(2)	адрес отсутствует
8	1.1.8	1.1.9	119°2.8'	12.61	данные отсутствуют	47:04:0000000:20(2)	адрес отсутствует
9	1.1.9	1.1.10	118°58.7'	56.8	данные отсутствуют	47:04:0000000:20(2)	адрес отсутствует
10	1.1.10	1.1.11	119°0.1'	57.67	данные отсутствуют	47:04:0000000:20(2)	адрес отсутствует
11	1.1.11	1.1.12	118°59.2'	25.09	данные отсутствуют	47:04:0000000:20(2)	адрес отсутствует
12	1.1.12	1.1.13	124°13.4'	32.71	данные отсутствуют	47:04:0000000:20(2)	адрес отсутствует
13	1.1.13	1.1.14	130°13.0'	37.31	данные отсутствуют	47:04:0000000:20(2)	адрес отсутствует
14	1.1.14	1.1.15	135°40.0'	19.45	данные отсутствуют	47:04:0000000:20(2)	адрес отсутствует
15	1.1.15	1.1.16	140°12.1'	27.37	данные отсутствуют	47:04:0000000:20(2)	адрес отсутствует
16	1.1.16	1.1.17	143°48.9'	17.4	данные отсутствуют	47:04:0000000:20(2)	адрес отсутствует
17	1.1.17	1.1.18	146°35.5'	19.25	данные отсутствуют	47:04:0000000:20(2)	адрес отсутствует
18	1.1.18	1.1.19	146°37.1'	17.56	данные отсутствуют	47:04:0000000:20(2)	адрес отсутствует
19	1.1.19	1.1.20	148°39.2'	64.76	данные отсутствуют	47:04:0000000:20(2)	адрес отсутствует
20	1.1.20	1.1.21	148°38.7'	79.7	данные отсутствуют	47:04:0000000:20(2)	адрес отсутствует
21	1.1.21	1.1.22	148°38.3'	38.35	данные отсутствуют	47:04:0000000:20(2)	адрес отсутствует
22	1.1.22	1.1.23	147°12.9'	35.83	данные отсутствуют	47:04:0000000:20(2)	адрес отсутствует

полное наименование должности	подпись	инициалы, фамилия

М.П.

Земельный участок

вид объекта недвижимости

Лист № 2 раздела 3.1

Всего листов раздела 3.1: 3

Всего разделов: 8

Всего листов выписки: 16

18.04.2023г. № КУВИ-001/2023-91166769

Кадастровый номер:

47:04:0101002:33

1	2	3	4	5	6	7	8
23	1.1.23	1.1.24	143°38.7`	21.36	данные отсутствуют	47:04:0000000:20(2)	адрес отсутствует
24	1.1.24	1.1.25	143°40.2`	17.4	данные отсутствуют	47:04:0000000:20(2)	адрес отсутствует
25	1.1.25	1.1.26	137°50.8`	25.21	данные отсутствуют	47:04:0000000:20(2)	адрес отсутствует
26	1.1.26	1.1.27	134°23.0`	24.33	данные отсутствуют	47:04:0000000:20(2)	адрес отсутствует
27	1.1.27	1.1.28	132°17.6`	13.92	данные отсутствуют	47:04:0000000:20(2)	адрес отсутствует
28	1.1.28	1.1.29	132°18.4`	9.18	данные отсутствуют	47:04:0000000:20(2)	адрес отсутствует
29	1.1.29	1.1.30	131°17.4`	37.37	данные отсутствуют	47:04:0000000:20(2)	адрес отсутствует
30	1.1.30	1.1.31	130°1.4`	30.73	данные отсутствуют	47:04:0000000:20(2)	адрес отсутствует
31	1.1.31	1.1.32	130°0.4`	65.8	данные отсутствуют	47:04:0000000:20(2)	адрес отсутствует
32	1.1.32	1.1.33	130°0.7`	61.79	данные отсутствуют	47:04:0000000:20(2)	адрес отсутствует
33	1.1.33	1.1.34	129°24.5`	10.88	данные отсутствуют	47:04:0000000:20(2)	адрес отсутствует
34	1.1.34	1.1.35	129°23.7`	51.26	данные отсутствуют	47:04:0000000:20(2)	адрес отсутствует
35	1.1.35	1.1.36	129°23.8`	11.3	данные отсутствуют	47:04:0000000:20(2)	адрес отсутствует
36	1.1.36	1.1.37	131°21.2`	54.71	данные отсутствуют	47:04:0000000:20(2)	адрес отсутствует
37	1.1.37	1.1.38	131°19.2`	18.95	данные отсутствуют	47:04:0000000:20(2)	адрес отсутствует
38	1.1.38	1.1.39	136°16.2`	35.1	данные отсутствуют	47:04:0000000:20(2)	адрес отсутствует
39	1.1.39	1.1.40	136°16.1`	36.12	данные отсутствуют	47:04:0000000:20(2)	адрес отсутствует
40	1.1.40	1.1.41	139°3.8`	27.14	данные отсутствуют	47:04:0000000:20(2)	адрес отсутствует
41	1.1.41	1.1.42	139°2.9`	45.16	данные отсутствуют	47:04:0000000:20(2)	адрес отсутствует
42	1.1.42	1.1.43	139°5.7`	12.08	данные отсутствуют	47:04:0000000:20(2)	адрес отсутствует
43	1.1.43	1.1.44	139°0.7`	10.61	данные отсутствуют	47:04:0000000:20(2)	адрес отсутствует
44	1.1.44	1.1.45	139°2.0`	3.92	данные отсутствуют	47:04:0000000:20(2)	адрес отсутствует
45	1.1.45	1.1.46	163°42.9`	43.51	данные отсутствуют	47:00:0000000:16(1), 47:00:0000000:1561(1)	адрес отсутствует
46	1.1.46	1.1.47	307°55.7`	24.7	данные отсутствуют	данные отсутствуют	данные отсутствуют
47	1.1.47	1.1.48	312°30.9`	342.94	данные отсутствуют	данные отсутствуют	данные отсутствуют
48	1.1.48	1.1.49	312°34.0`	80.76	данные отсутствуют	данные отсутствуют	данные отсутствуют
49	1.1.49	1.1.50	316°47.9`	49.81	данные отсутствуют	данные отсутствуют	данные отсутствуют
50	1.1.50	1.1.51	317°35.8`	70.56	данные отсутствуют	данные отсутствуют	данные отсутствуют
51	1.1.51	1.1.52	326°5.2`	41.19	данные отсутствуют	данные отсутствуют	данные отсутствуют

полное наименование должности

подпись

инициалы, фамилия

М.П.

Земельный участок			
вид объекта недвижимости			
Лист № 3 раздела 3.1	Всего листов раздела 3.1: 3	Всего разделов: 8	Всего листов выписки: 16
18.04.2023г. № КУВИ-001/2023-91166769			
Кадастровый номер:		47:04:0101002:33	

1	2	3	4	5	6	7	8
52	1.1.52	1.1.53	325°14.6`	51.22	данные отсутствуют	данные отсутствуют	данные отсутствуют
53	1.1.53	1.1.54	326°53.8`	94.06	данные отсутствуют	данные отсутствуют	данные отсутствуют
54	1.1.54	1.1.55	325°14.8`	74.61	данные отсутствуют	данные отсутствуют	данные отсутствуют
55	1.1.55	1.1.56	321°4.0`	58.15	данные отсутствуют	данные отсутствуют	данные отсутствуют
56	1.1.56	1.1.57	316°56.3`	52.87	данные отсутствуют	47:04:0101002:36	адрес отсутствует
57	1.1.57	1.1.58	313°1.0`	52.89	данные отсутствуют	47:04:0101002:36	адрес отсутствует
58	1.1.58	1.1.59	309°5.4`	52.88	данные отсутствуют	47:04:0101002:36	адрес отсутствует
59	1.1.59	1.1.60	305°8.7`	52.88	данные отсутствуют	47:04:0101002:36	адрес отсутствует
60	1.1.60	1.1.61	301°14.4`	36.33	данные отсутствуют	данные отсутствуют	данные отсутствуют
61	1.1.61	1.1.62	296°42.1`	75.49	данные отсутствуют	данные отсутствуют	данные отсутствуют
62	1.1.62	1.1.63	296°43.9`	15.43	данные отсутствуют	данные отсутствуют	данные отсутствуют
63	1.1.63	1.1.64	295°6.2`	25.95	данные отсутствуют	данные отсутствуют	данные отсутствуют
64	1.1.64	1.1.1	289°58.0`	102.62	данные отсутствуют	данные отсутствуют	данные отсутствуют

полное наименование должности	подпись	инициалы, фамилия

М.П.

Выписка из Единого государственного реестра недвижимости об объекте недвижимости

Описание местоположения земельного участка

Земельный участок			
вид объекта недвижимости			
Лист № 1 раздела 3.2	Всего листов раздела 3.2: 3	Всего разделов: 8	Всего листов выписки: 16
18.04.2023г. № КУВИ-001/2023-91166769			
Кадастровый номер:		47:04:0101002:33	

Сведения о характерных точках границы земельного участка				
Система координат МСК кадастрового округа				
Номер точки	Координаты, м		Описание закрепления на местности	Средняя квадратичная погрешность определения координат характерных точек границ земельного участка, м
	X	Y		
1	2	3	4	5
1	568975.62	2194911.87	Закрепление отсутствует	0.1
2	568974.31	2194944.68	Закрепление отсутствует	0.1
3	568969.82	2194982.08	Закрепление отсутствует	0.1
4	568968.2	2194989.74	Закрепление отсутствует	0.1
5	568963.91	2195002.17	Закрепление отсутствует	0.1
6	568952.97	2195033.91	Закрепление отсутствует	0.1
7	568949.37	2195041.27	Закрепление отсутствует	0.1
8	568934.16	2195072.38	Закрепление отсутствует	0.1
9	568928.04	2195083.4	Закрепление отсутствует	0.1
10	568900.52	2195133.09	Закрепление отсутствует	0.1
11	568872.56	2195183.53	Закрепление отсутствует	0.1
12	568860.4	2195205.48	Закрепление отсутствует	0.1
13	568842	2195232.53	Закрепление отсутствует	0.1
14	568817.91	2195261.02	Закрепление отсутствует	0.1
15	568804	2195274.61	Закрепление отсутствует	0.1
16	568782.97	2195292.13	Закрепление отсутствует	0.1
17	568768.93	2195302.4	Закрепление отсутствует	0.1
18	568752.86	2195313	Закрепление отсутствует	0.1
19	568738.2	2195322.66	Закрепление отсутствует	0.1
20	568682.89	2195356.35	Закрепление отсутствует	0.1
21	568614.83	2195397.82	Закрепление отсутствует	0.1
22	568582.08	2195417.78	Закрепление отсутствует	0.1

полное наименование должности	подпись	инициалы, фамилия

М.П.

Земельный участок

вид объекта недвижимости

Лист № 2 раздела 3.2

Всего листов раздела 3.2: 3

Всего разделов: 8

Всего листов выписки: 16

18.04.2023г. № КУВИ-001/2023-91166769

Кадастровый номер:

47:04:0101002:33

1	2	3	4	5
23	568551.96	2195437.18	Закрепление отсутствует	0.1
24	568534.76	2195449.84	Закрепление отсутствует	0.1
25	568520.74	2195460.15	Закрепление отсутствует	0.1
26	568502.05	2195477.07	Закрепление отсутствует	0.1
27	568485.03	2195494.46	Закрепление отсутствует	0.1
28	568475.66	2195504.76	Закрепление отсутствует	0.1
29	568469.48	2195511.55	Закрепление отсутствует	0.1
30	568444.82	2195539.63	Закрепление отсутствует	0.1
31	568425.06	2195563.16	Закрепление отсутствует	0.1
32	568382.76	2195613.56	Закрепление отсутствует	0.1
33	568343.03	2195660.89	Закрепление отсутствует	0.1
34	568336.12	2195669.3	Закрепление отсутствует	0.1
35	568303.59	2195708.91	Закрепление отсутствует	0.1
36	568296.42	2195717.64	Закрепление отсутствует	0.1
37	568260.27	2195758.71	Закрепление отсутствует	0.1
38	568247.76	2195772.94	Закрепление отсутствует	0.1
39	568222.4	2195797.2	Закрепление отсутствует	0.1
40	568196.3	2195822.17	Закрепление отсутствует	0.1
41	568175.8	2195839.95	Закрепление отсутствует	0.1
42	568141.69	2195869.55	Закрепление отсутствует	0.1
43	568132.56	2195877.46	Закрепление отсутствует	0.1
44	568124.55	2195884.42	Закрепление отсутствует	0.1
45	568121.59	2195886.99	Закрепление отсутствует	0.1
46	568079.83	2195899.19	Закрепление отсутствует	0.1
47	568095.01	2195879.71	Закрепление отсутствует	0.1
48	568326.76	2195626.93	Закрепление отсутствует	0.1
49	568381.39	2195567.45	Закрепление отсутствует	0.1
50	568417.7	2195533.35	Закрепление отсутствует	0.1
51	568469.8	2195485.77	Закрепление отсутствует	0.1

полное наименование должности

подпись

инициалы, фамилия

М.П.

Земельный участок

вид объекта недвижимости

Лист № 3 раздела 3.2

Всего листов раздела 3.2: 3

Всего разделов: 8

Всего листов выписки: 16

18.04.2023г. № КУВИ-001/2023-91166769

Кадастровый номер:

47:04:0101002:33

1	2	3	4	5
52	568503.98	2195462.79	Закрепление отсутствует	0.1
53	568546.06	2195433.59	Закрепление отсутствует	0.1
54	568624.85	2195382.22	Закрепление отсутствует	0.1
55	568686.15	2195339.69	Закрепление отсутствует	0.1
56	568731.38	2195303.15	Закрепление отсутствует	0.1
57	568770.01	2195267.05	Закрепление отсутствует	0.1
58	568806.09	2195228.38	Закрепление отсутствует	0.1
59	568839.43	2195187.34	Закрепление отсутствует	0.1
60	568869.87	2195144.1	Закрепление отсутствует	0.1
61	568888.71	2195113.04	Закрепление отсутствует	0.1
62	568922.63	2195045.6	Закрепление отсутствует	0.1
63	568929.57	2195031.82	Закрепление отсутствует	0.1
64	568940.58	2195008.32	Закрепление отсутствует	0.1
65	568975.62	2194911.87	Закрепление отсутствует	0.1

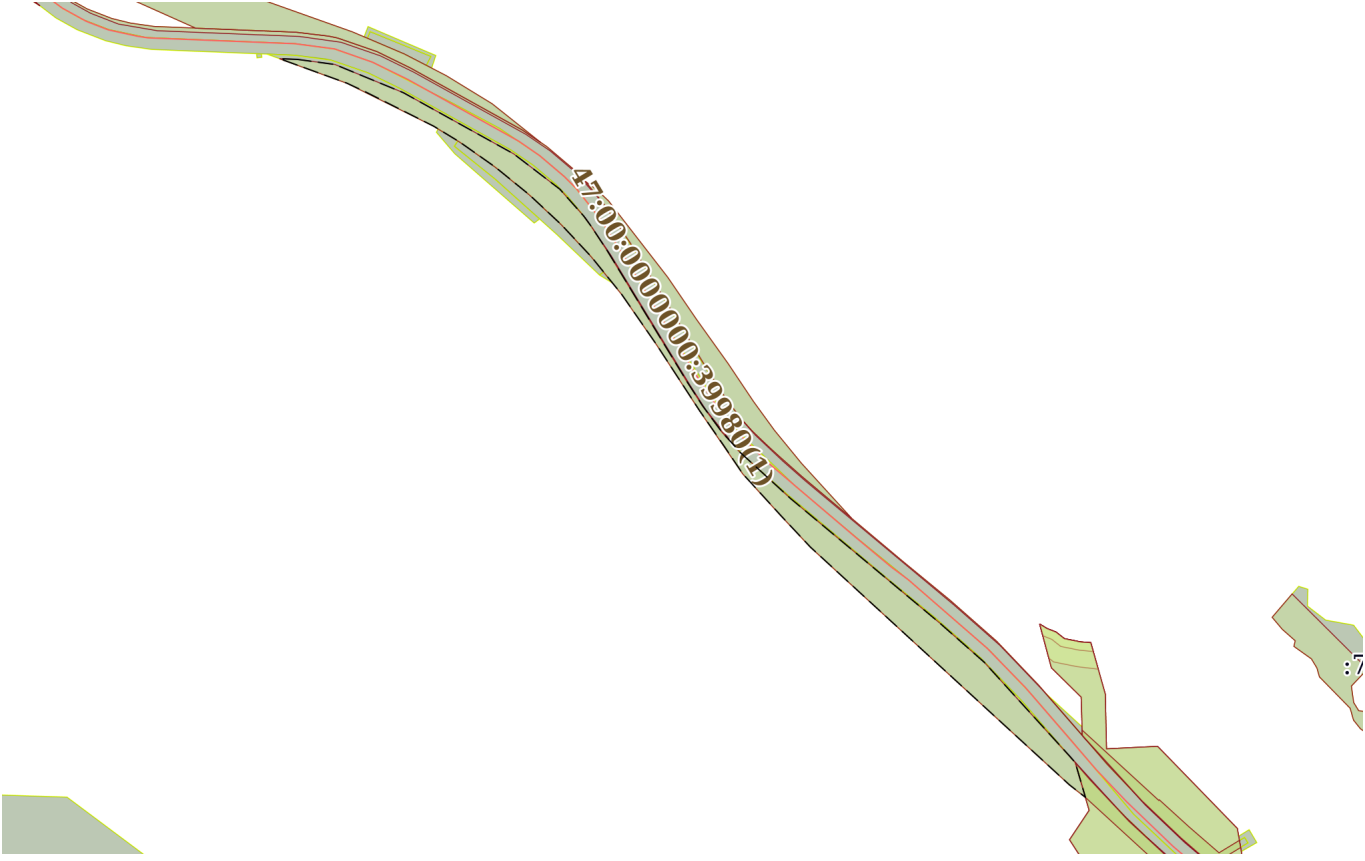
полное наименование должности

подпись

инициалы, фамилия

М.П.

Выписка из Единого государственного реестра недвижимости об объекте недвижимости
Сведения о частях земельного участка

Земельный участок			
вид объекта недвижимости			
Лист № 1 раздела 4	Всего листов раздела 4: 1	Всего разделов: 8	Всего листов выписки: 16
18.04.2023г. № КУВИ-001/2023-91166769			
Кадастровый номер:		47:04:0101002:33	
План (чертеж, схема) части земельного участка		Учетный номер части: 47:04:0101002:33/1	
			
Масштаб 1:9000	Условные обозначения:		

полное наименование должности	подпись	инициалы, фамилия

М.П.

Выписка из Единого государственного реестра недвижимости об объекте недвижимости

Сведения о частях земельного участка

Земельный участок		
вид объекта недвижимости		
Лист № 1 раздела 4.1	Всего листов раздела 4.1: 1	Всего разделов: 8
Всего листов выписки: 16		
18.04.2023г. № КУВИ-001/2023-91166769		
Кадастровый номер:		47:04:0101002:33
Учетный номер части	Площадь, м2	Содержание ограничения в использовании или ограничения права на объект недвижимости или обременения объекта недвижимости
1	2	3
47:04:0101002:33/1	29631	вид ограничения (обременения): ограничения прав на земельный участок, предусмотренные статьями 56, 56.1 Земельного кодекса Российской Федерации; Срок действия: не установлен; реквизиты документа-основания: доверенность от 31.10.2013 № 01-33/15878 выдан: Федеральное дорожное агентство (РОСАВТОДОР); Содержание ограничения (обременения): Объект землеустройства, придорожная полоса федеральной автомобильной дороги А-121 «Сортавала» Санкт-Петербург – Сортавала – автомобильная дорога Р-21 «Кола» в Приозерском районе Ленинградской области, предусматривает определенные ограничения использования территории, которые регламентируются Приказом №4 «Об установлении и использовании придорожных полос автомобильных дорог федерального значения» от 13.01.2010»; Реестровый номер границы: 47.03.2.24
	Весь	вид ограничения (обременения): ограничения прав на земельный участок, предусмотренные статьями 56, 56.1 Земельного кодекса Российской Федерации; Срок действия: не установлен; реквизиты документа-основания: план границ от 24.06.2019 № б/н выдан: -; Содержание ограничения (обременения): Объект землеустройства, придорожная полоса федеральной автомобильной дороги А-121 «Сортавала» Санкт-Петербург – Сортавала – автомобильная дорога Р-21 «Кола» в Приозерском районе Ленинградской области, предусматривает определенные ограничения использования территории, которые регламентируются Приказом №4 «Об установлении и использовании придорожных полос автомобильных дорог федерального значения» от 13.01.2010»; Реестровый номер границы: 47.03.2.121

полное наименование должности	подпись	инициалы, фамилия

М.П.

Выписка из Единого государственного реестра недвижимости об объекте недвижимости

Сведения о частях земельного участка

Земельный участок			
вид объекта недвижимости			
Лист № 1 раздела 4.2	Всего листов раздела 4.2: 2	Всего разделов: 8	Всего листов выписки: 16
18.04.2023г. № КУВИ-001/2023-91166769			
Кадастровый номер:		47:04:0101002:33	

Сведения о характерных точках границы части (частей) земельного участка				
Учетный номер части: 47:04:0101002:33/1				
Система координат МСК кадастрового округа				
Номер точки	Координаты, м		Описание закрепления на местности	Средняя квадратичная погрешность определения координат характерных точек границ земельного участка, м
	X	Y		
1	2	3	4	5
1	568969.23	2194948.8	-	0.5
2	568970.1	2194927.05	-	-
3	568940.58	2195008.32	Закрепление отсутствует	0.1
4	568929.57	2195031.82	Закрепление отсутствует	0.1
5	568922.63	2195045.6	Закрепление отсутствует	0.1
6	568888.71	2195113.04	Закрепление отсутствует	0.1
7	568869.87	2195144.1	Закрепление отсутствует	0.1
8	568839.43	2195187.34	Закрепление отсутствует	0.1
9	568806.09	2195228.38	Закрепление отсутствует	0.1
10	568770.01	2195267.05	Закрепление отсутствует	0.1
11	568731.38	2195303.15	Закрепление отсутствует	0.1
12	568686.15	2195339.69	Закрепление отсутствует	0.1
13	568624.85	2195382.22	Закрепление отсутствует	0.1
14	568546.06	2195433.59	Закрепление отсутствует	0.1
15	568503.98	2195462.79	Закрепление отсутствует	0.1
16	568469.8	2195485.77	Закрепление отсутствует	0.1
17	568417.7	2195533.35	Закрепление отсутствует	0.1
18	568381.39	2195567.45	Закрепление отсутствует	0.1
19	568326.76	2195626.93	Закрепление отсутствует	0.1
20	568095.01	2195879.71	Закрепление отсутствует	0.1
21	568079.83	2195899.19	Закрепление отсутствует	0.1

полное наименование должности	подпись	инициалы, фамилия

М.П.

Земельный участок

вид объекта недвижимости

Лист № 2 раздела 4.2

Всего листов раздела 4.2: 2

Всего разделов: 8

Всего листов выписки: 16

18.04.2023г. № КУВИ-001/2023-91166769

Кадастровый номер:

47:04:0101002:33

1	2	3	4	5
22	568121.59	2195886.99	Закрепление отсутствует	0.1
23	568124.55	2195884.42	Закрепление отсутствует	0.1
24	568129.79	2195879.87	-	-
25	568136.6	2195873.66	-	0.5
26	568242.67	2195777.05	-	0.5
27	568291.33	2195721.75	-	0.5
28	568439.73	2195543.74	-	0.5
29	568496.96	2195481.18	-	0.5
30	568501.86	2195477.26	-	-
31	568502.05	2195477.07	Закрепление отсутствует	0.1
32	568520.74	2195460.15	Закрепление отсутствует	0.1
33	568534.76	2195449.84	Закрепление отсутствует	0.1
34	568551.96	2195437.18	Закрепление отсутствует	0.1
35	568582.08	2195417.78	Закрепление отсутствует	0.1
36	568614.83	2195397.82	Закрепление отсутствует	0.1
37	568682.89	2195356.35	Закрепление отсутствует	0.1
38	568738.2	2195322.66	Закрепление отсутствует	0.1
39	568752.86	2195313	Закрепление отсутствует	0.1
40	568766.47	2195304.03	-	-
41	568770.05	2195301.58	-	-
42	568780.31	2195294.07	-	-
43	568812.82	2195265.13	-	0.5
44	568855.32	2195209.59	-	0.5
45	568929.08	2195076.49	-	0.5
46	568963.11	2194993.85	-	0.5
47	568969.23	2194948.8	-	0.5

полное наименование должности

подпись

инициалы, фамилия

М.П.

Приложение 7

Копия справки № 14102/33 – 125.5-20 от 30.09.2024 г



ФЕДЕРАЛЬНОЕ ГОСУДАРСТВЕННОЕ БЮДЖЕТНОЕ УЧРЕЖДЕНИЕ НАУКИ
**ИНСТИТУТ ИСТОРИИ МАТЕРИАЛЬНОЙ КУЛЬТУРЫ
РОССИЙСКОЙ АКАДЕМИИ НАУК**

191186, Санкт-Петербург, Дворцовая наб., 18, литер А
тел. +7 (812) 5715092, факс +7 (812) 5716271, Эл. почта: admin@archo.ru

№ 14102/33 – 125.5-20 от 30.09.2024

**К Акту
Государственной
историко-культурной
экспертизы**

СПРАВКА

Дана в том, что следующие сотрудники Федерального государственного бюджетного учреждения науки Института истории материальной культуры Российской академии наук работают в ИИМК РАН

ФИО	стаж с
Лазаретов Игорь Павлович	17.01.1987
Поляков Андрей Владимирович	02.07.2001
Садыков Тимур Рашитович	11.08.2008
Соловьева Наталья Федоровна	24.02.1981
Соловьев Сергей Львович	15.01.2010
Субботин Андрей Викторович	09.12.1975
Тарасов Алексей Юрьевич	12.03.2021

по настоящее время.

Директор Центра спасательной
археологии ИИМК РАН

Н.Ф. Соловьева

Приложение 8

Копия доверенности № 14102/33-161.5-845 от 29.12.2023 г



ФЕДЕРАЛЬНОЕ ГОСУДАРСТВЕННОЕ БЮДЖЕТНОЕ УЧРЕЖДЕНИЕ НАУКИ
ИНСТИТУТ ИСТОРИИ МАТЕРИАЛЬНОЙ КУЛЬТУРЫ
РОССИЙСКОЙ АКАДЕМИИ НАУК

191186, Санкт-Петербург, Дворцовая наб., 18, лит. А.
 тел. +7 (812) 5715092 , факс +7 (812) 5716271, Эл. почта: admin@archeo.ru

Д О В Е Р Е Н Н О С Т Ъ № 14102/33-161.5-845

г. Санкт-Петербург

29 декабря 2023 года

Федеральное государственное бюджетное учреждение науки Институт истории материальной культуры Российской академии наук (далее – ИИМК РАН) в лице директора Полякова Андрея Владимировича, действующего на основании Устава, уполномочивает директора Центра спасательной археологии **Соловьеву Наталью Федоровну** [REDACTED]

[REDACTED] на совершение от имени и в интересах ИИМК РАН следующих юридически значимых действий:

- представительство во всех государственных и муниципальных органах, а также представительство в отношениях с юридическими лицами и физическими лицами по всем вопросам с правом подачи от имени ИИМК РАН заявлений, ходатайств и других документов, их подписание и получение, совершение других действий;

- участие в закупках в соответствии с Федеральным законом от 05 апреля 2013 года N 44 "О контрактной системе в сфере закупок товаров, работ, услуг для обеспечения государственных и муниципальных нужд" (ч. 1 ст. 24 «Способы определения поставщиков (подрядчиков, исполнителей) и закупках в соответствии с Федеральным законом от 18 июля 2011 года N 223 "О закупках товаров, работ, услуг отдельными видами юридических лиц", заключение государственных контрактов и подписание договоров, включая право на подписание заявок, договоров, государственных контрактов;

- заключение, изменение и расторжение гражданско-правовых сделок;

- подписание актов сдачи-приёмки выполненных работ и оказанных услуг, счетов и счетов-фактур на выполненные ИИМК РАН работы.

Доверенность действует с 01 февраля 2024 года по 31 декабря 2024 года без права передоверия указанных полномочий третьим лицам.

Подпись Соловьевой Н.Ф. _____ удостоверяется.

Директор ИИМК РАН д.и.н.:

А.В.Поляков



Приложение 9

Сведения об экспертах

Сведения об экспертах:

Фамилия, имя, отчество	Лазаретов Игорь Павлович
Образование	высшее
Специальность	история
Ученая степень (звание)	кандидат исторических наук
Стаж работы	36 лет
Место работы и должность	ст.н.с. ИИМК РАН
Реквизиты аттестации	<p>Государственный эксперт по проведению историко-культурной экспертизы (приказ Министерства культуры Российской Федерации № 1537 от 17.09.2021 г. «Об утверждении статуса аттестованного эксперта по проведению государственной историко-культурной экспертизы» (п. 13))</p> <p>Объекты экспертизы:</p> <ul style="list-style-type: none"> - выявленные объекты культурного наследия в целях обоснования целесообразности включения данных объектов в реестр; - документы, обосновывающие включение объектов культурного наследия в реестр; - документы, обосновывающие исключение объектов культурного наследия из реестра; - земли, подлежащие воздействию земляных, строительных, мелиоративных, хозяйственных работ, предусмотренных статьей 25 Лесного кодекса Российской Федерации работ по использованию лесов (за исключением работ, указанных в пунктах 3, 4 и 7 части 1 статьи 25 Лесного кодекса Российской Федерации) и иных работ, в случае, если орган охраны объектов культурного наследия не имеет данных об отсутствии на указанных землях объектов культурного наследия, включенных в реестр, выявленных объектов культурного наследия либо объектов, обладающих признаками объекта культурного наследия; - документация, за исключением научных отчетов о выполненных археологических полевых работах, содержащая результаты исследований, в соответствии с которыми определяется наличие или отсутствие объектов, обладающих признаками объекта культурного наследия, на земельных участках, подлежащих воздействию земляных, строительных, мелиоративных, хозяйственных работ, работ по использованию лесов и иных работ;

	<ul style="list-style-type: none"> - документация или разделы документации, обосновывающие меры по обеспечению сохранности объекта культурного наследия, включенного в реестр, выявленного объекта культурного наследия либо объекта, обладающего признаками объекта культурного наследия, при проведении земляных, мелиоративных, хозяйственных работ, указанных в настоящей статье работ по использованию лесов и иных работ в границах территории объекта культурного наследия либо на земельном участке, непосредственно связанном с земельным участком в границах территории объекта культурного наследия
Фамилия, имя, отчество	Поляков Андрей Владимирович
Образование	высшее
Специальность	история
Ученая степень (звание)	доктор исторических наук
Стаж работы	22 год
Место работы и должность	ст.н.с. ИИМК РАН, и.о. директора ИИМК РАН
Реквизиты аттестации	<p>Государственный эксперт по проведению историко-культурной экспертизы (приказ Министерства культуры Российской Федерации № 1668 от 11.10.2021 г. «Об утверждении статуса аттестованного эксперта по проведению государственной историко-культурной экспертизы» (п. 23))</p> <p>Объекты экспертизы:</p> <ul style="list-style-type: none"> - выявленные объекты культурного наследия в целях обоснования целесообразности включения данных объектов в реестр; - документы, обосновывающие включение объектов культурного наследия в реестр; - документы, обосновывающие исключение объектов культурного наследия из реестра; - земли, подлежащие воздействию земляных, строительных, мелиоративных, хозяйственных работ, предусмотренных статьей 25 Лесного кодекса Российской Федерации работ по использованию лесов (за исключением работ, указанных в пунктах 3, 4 и 7 части 1 статьи 25 Лесного кодекса Российской Федерации) и иных работ, в случае, если указанные земли расположены в границах территорий, утвержденных в

	<p>соответствии с пунктом 34.2 пункта 1 статьи 9 Федерального закона;</p> <ul style="list-style-type: none"> - документация или разделы документации, обосновывающие меры по обеспечению сохранности объекта культурного наследия, включенного в реестр, выявленного объекта культурного наследия либо объекта, обладающего признаками объекта культурного наследия, при проведении земляных, мелиоративных, хозяйственных работ, указанных в настоящей статье работ, указанных в статье 30 Федерального закона работ по использованию лесов и иных работ в границах территории объекта культурного наследия либо на земельном участке, непосредственно связанном с земельным участком в границах территории объекта культурного наследия; - документация, за исключением научных отчетов о выполненных археологических полевых работах, содержащая результаты исследований, в соответствии с которыми определяется наличие или отсутствие объектов, обладающих признаками объекта культурного наследия, на земельных участках, подлежащих воздействию земляных, строительных, мелиоративных, хозяйственных работ, указанных в статье 30 Федерального закона работ по использованию лесов и иных работ;
Фамилия, имя, отчество	Садыков Тимур Рашитович
Образование	высшее
Специальность	история
Ученая степень (звание)	-
Стаж работы	12 лет
Место работы и должность	и.о. м.н.с. ИИМК РАН
Реквизиты аттестации	<p>Государственный эксперт по проведению историко-культурной экспертизы (приказ Министерства культуры Российской Федерации № 235 от 01.03.2022 г. «Об утверждении статуса аттестованного эксперта по проведению государственной историко-культурной экспертизы» (п. 25))</p> <p>Объекты экспертизы:</p>

	<ul style="list-style-type: none"> - выявленные объекты культурного наследия в целях обоснования целесообразности включения данных объектов в реестр; - документы, обосновывающие включение объектов культурного наследия в реестр;
Фамилия, имя, отчество	Соловьев Сергей Львович
Образование	высшее
Специальность	история
Ученая степень (звание)	кандидат исторических наук
Стаж работы	45 года
Место работы и должность	и.о. ст.н.с. ИИМК РАН
Реквизиты аттестации	<p>Государственный эксперт по проведению историко-культурной экспертизы (приказ Министерства культуры Российской Федерации № 235 от 01.03.2022 г. «Об утверждении статуса аттестованного эксперта по проведению государственной историко-культурной экспертизы» (п. 2б))</p> <p>Объекты экспертизы:</p> <ul style="list-style-type: none"> - выявленные объекты культурного наследия в целях обоснования целесообразности включения данных объектов в реестр; - документы, обосновывающие включение объектов культурного наследия в реестр; - документы, обосновывающие исключение объектов культурного наследия из реестра; - земли, подлежащие воздействию земляных, строительных, мелиоративных, хозяйственных работ, предусмотренных статьей 25 Лесного кодекса Российской Федерации работ по использованию лесов (за исключением работ, указанных в пунктах 3, 4 и 7 части 1 статьи 25 Лесного кодекса Российской Федерации) и иных работ, в случае, если указанные земли расположены в границах территорий, утвержденных в соответствии с пунктом 34.2 пункта 1 статьи 9 Федерального закона; - документация или разделы документации, обосновывающие меры по обеспечению сохранности объекта культурного наследия, включенного в реестр, выявленного объекта культурного наследия либо объекта, обладающего

	<p>признаками объекта культурного наследия, при проведении земляных, мелиоративных, хозяйственных работ, указанных в настоящей статье работ, указанных в статье 30 Федерального закона работ по использованию лесов и иных работ в границах территории объекта культурного наследия либо на земельном участке, непосредственно связанном с земельным участком в границах территории объекта культурного наследия;</p> <ul style="list-style-type: none"> - документация, за исключением научных отчетов о выполненных археологических полевых работах, содержащая результаты исследований, в соответствии с которыми определяется наличие или отсутствие объектов, обладающих признаками объекта культурного наследия, на земельных участках, подлежащих воздействию земляных, строительных, мелиоративных, хозяйственных работ, указанных в статье 30 Федерального закона работ по использованию лесов и иных работ
Фамилия, имя, отчество	Субботин Андрей Викторович
Образование	высшее
Специальность	история
Ученая степень (звание)	кандидат исторических наук
Стаж работы	47 лет
Место работы и должность	ст.н.с. ИИМК РАН
Реквизиты аттестации	<p>Государственный эксперт по проведению историко-культурной экспертизы (приказ Министерства культуры Российской Федерации № 1668 от 11.10.2021 г. «Об утверждении статуса аттестованного эксперта по проведению государственной историко-культурной экспертизы» (п. 26))</p> <p>Объекты экспертизы:</p> <ul style="list-style-type: none"> - выявленные объекты культурного наследия в целях обоснования целесообразности включения данных объектов в реестр; - документы, обосновывающие включение объектов культурного наследия в реестр; - документы, обосновывающие исключение объектов культурного наследия из реестра; - земли, подлежащие воздействию земляных, строительных, мелиоративных, хозяйственных

	<p>работ, предусмотренных статьей 25 Лесного кодекса Российской Федерации работ по использованию лесов (за исключением работ, указанных в пунктах 3, 4 и 7 части 1 статьи 25 Лесного кодекса Российской Федерации) и иных работ, в случае, если указанные земли расположены в границах территорий, утвержденных в соответствии с пунктом 34.2 пункта 1 статьи 9 Федерального закона;</p> <ul style="list-style-type: none"> - документация или разделы документации, обосновывающие меры по обеспечению сохранности объекта культурного наследия, включенного в реестр, выявленного объекта культурного наследия либо объекта, обладающего признаками объекта культурного наследия, при проведении земляных, мелиоративных, хозяйственных работ, указанных в настоящей статье работ, указанных в статье 30 Федерального закона работ по использованию лесов и иных работ в границах территории объекта культурного наследия либо на земельном участке, непосредственно связанном с земельным участком в границах территории объекта культурного наследия; - документация, за исключением научных отчетов о выполненных археологических полевых работах, содержащая результаты исследований, в соответствии с которыми определяется наличие или отсутствие объектов, обладающих признаками объекта культурного наследия, на земельных участках, подлежащих воздействию земляных, строительных, мелиоративных, хозяйственных работ, указанных в статье 30 Федерального закона работ по использованию лесов и иных работ
Фамилия, имя, отчество	Тарасов Алексей Юрьевич
Образование	высшее
Специальность	история, археология
Ученая степень (звание)	кандидат исторических наук
Стаж работы	21 лет
Место работы и должность	н.с. ИИМК РАН
Реквизиты аттестации	Государственный эксперт по проведению историко-культурной экспертизы (приказ Министерства культуры Российской Федерации

№ 997 от 17.07.2019 г. «Об утверждении статуса аттестованного эксперта по проведению государственной историко-культурной экспертизы» (п. 29))

Объекты экспертизы:

- выявленные объекты культурного наследия в целях обоснования целесообразности включения данных объектов в реестр;
- земли, подлежащие воздействию земляных, строительных, мелиоративных, хозяйственных работ, предусмотренных статьей 25 Лесного кодекса Российской Федерации работ по использованию лесов (за исключением работ, указанных в пунктах 3, 4 и 7 части 1 статьи 25 Лесного кодекса Российской Федерации) и иных работ, в случае, если указанные земли расположены в границах территорий, утвержденных в соответствии с пунктом 34.2 статьи 9 Федерального закона № 73-ФЗ;
- документы, обосновывающие включение объектов культурного наследия в реестр;
- документы, обосновывающие исключение объектов культурного наследия из реестра;
- документация, за исключением научных отчетов о выполненных археологических полевых работах, содержащая результаты исследований, в соответствии с которыми определяется наличие или отсутствие объектов, обладающих признаками объекта культурного наследия, на земельных участках, подлежащих воздействию земляных, строительных, мелиоративных, хозяйственных работ, указанных в статье 30 Федерального закона № 73-ФЗ работ по использованию лесов и иных работ;
- документация или разделы документации, обосновывающие меры по обеспечению сохранности объекта культурного наследия, включенного в реестр, выявленного объекта культурного наследия либо объекта, обладающего признаками объекта культурного наследия, при проведении земляных, мелиоративных, хозяйственных работ, указанных в настоящей статье работ по использованию лесов и иных работ в границах территории объекта культурного наследия либо на земельном участке, непосредственно связанном с земельным участком в границах территории объекта культурного наследия.

Приложение 10

**Выдержки из приказа № 2252 от 27.07.2023 г.
«Об утверждении статуса аттестованного эксперта по
проведению государственной историко-культурной
экспертизы»**



**МИНИСТЕРСТВО КУЛЬТУРЫ
РОССИЙСКОЙ ФЕДЕРАЦИИ**

ПРИКАЗ

от 27 июля 2023.

Москва

№ 2252

**Об аттестации экспертов по проведению государственной
историко-культурной экспертизы**

В соответствии с Федеральным законом от 25 июня 2002 г. № 73-ФЗ «Об объектах культурного наследия (памятниках истории и культуры) народов Российской Федерации», пунктом 9 Положения о государственной историко-культурной экспертизе, утвержденного постановлением Правительства Российской Федерации от 15 июля 2009 г. № 569, Положением о порядке аттестации экспертов по проведению государственной историко-культурной экспертизы, утвержденным приказом Минкультуры России от 26 августа 2010 г. № 563 (в редакции приказа Минкультуры России от 30 декабря 2021 г. № 2317), руководствуясь Положением об аттестационной комиссии Минкультуры России, утвержденным приказом Минкультуры России от 29 декабря 2011 г. № 1276, протоколом заседания аттестационной комиссии Министерства культуры Российской Федерации по аттестации экспертов по проведению государственной историко-культурной экспертизы от 24 июля 2023 г., п р и к а з ы в а ю:

1. Аттестовать экспертов по проведению государственной историко-культурной экспертизы согласно приложению к настоящему приказу.

2. Департаменту государственной охраны культурного наследия (Р.А.Рыбало) обеспечить размещение информации об аттестованных экспертах на официальном сайте Минкультуры России в сети Интернет.

3. Контроль за исполнением настоящего приказа оставляю за собой.

Первый заместитель Министра



С.Г.Обрывалин

Приложение
к приказу Министерства культуры
Российской Федерации
от «27» июля 2023 г.
№ 2252

Аттестованные эксперты по проведению
государственной историко-культурной экспертизы

№ п/п	Фамилия, имя, отчество соискателя	Решение о присвоении статуса аттестованного эксперта:
1.	Тарасов Алексей Юрьевич	<ul style="list-style-type: none"> - выявленные объекты культурного наследия в целях обоснования целесообразности включения данных объектов в реестр; - документы, обосновывающие включение объектов культурного наследия в реестр; - документы, обосновывающие исключение объектов культурного наследия из реестра; - документация или разделы документации, обосновывающие меры по обеспечению сохранности объекта культурного наследия, включенного в реестр, выявленного объекта культурного наследия либо объекта, обладающего признаками объекта культурного наследия, при проведении земляных, мелиоративных, хозяйственных работ, указанных в статье 30 Федерального закона от 25.06.2002 № 73-ФЗ «Об объектах культурного наследия (памятниках истории и культуры) народов Российской Федерации» (далее – Федеральный закон № 73-ФЗ) работ по использованию лесов и иных работ в границах территории объекта культурного наследия либо на земельном участке, непосредственно связанном с земельным участком в границах территории объекта культурного наследия; - земли, подлежащие воздействию земляных, строительных, мелиоративных, хозяйственных работ, предусмотренных статьей 25 Лесного кодекса Российской Федерации работ по использованию лесов (за исключением работ, указанных в пунктах 3, 4 и 7 части 1 статьи 25 Лесного кодекса Российской Федерации)

		<p>Федерации) и иных работ, в случае, если указанные земли расположены в границах территорий, утвержденных в соответствии с пунктом 34.2 пункта 1 статьи 9 Федерального закона № 73-ФЗ;</p> <p>- документация, за исключением научных отчетов о выполненных археологических полевых работах, содержащая результаты исследований, в соответствии с которыми определяется наличие или отсутствие объектов, обладающих признаками объекта культурного наследия, на земельных участках, подлежащих воздействию земляных, строительных, мелиоративных, хозяйственных работ, указанных в статье 30 Федерального закона № 73-ФЗ.</p>
--	--	---

Приложение 11

**Выдержки из приказа № 1537 от 17.09.2021 г г.
«Об утверждении статуса аттестованного эксперта по
проведению государственной историко-культурной
экспертизы»**



**МИНИСТЕРСТВО КУЛЬТУРЫ
РОССИЙСКОЙ ФЕДЕРАЦИИ**

ПРИКАЗ

от 17 сентября 2021 г.

Москва

№ 1537

**Об аттестации экспертов по проведению государственной
историко-культурной экспертизы**

В соответствии с Федеральным законом от 25 июня 2002 г. № 73-ФЗ «Об объектах культурного наследия (памятниках истории и культуры) народов Российской Федерации», пунктом 9 Положения о государственной историко-культурной экспертизе, утвержденного постановлением Правительства Российской Федерации от 15 июля 2009 г. № 569, Положением о порядке аттестации экспертов по проведению государственной историко-культурной экспертизы, утвержденным приказом Минкультуры России от 26 августа 2010 г. № 563 (в редакции приказа Минкультуры России от 17 октября 2011 г. № 1003), руководствуясь Положением об аттестационной комиссии Минкультуры России, утвержденным приказом Минкультуры России от 29 декабря 2011 г. № 1276, протоколом заседания аттестационной комиссии Министерства культуры Российской Федерации по аттестации экспертов по проведению государственной историко-культурной экспертизы от 03 сентября 2021 г., п р и к а з ы в а ю:

1. Аттестовать экспертов по проведению государственной историко-культурной экспертизы согласно приложению к настоящему приказу.

2. Департаменту государственной охраны культурного наследия (Р.А.Рыбало) обеспечить размещение информации об аттестованных экспертах на официальном сайте Минкультуры России в сети Интернет.

3. Контроль за исполнением настоящего приказа оставляю за собой.

Первый заместитель Министра



С.Г.Обрывалин

Приложение
к приказу Министерства культуры
Российской Федерации
от «17» сентября 2021 г.
№ 1537

Аттестованные эксперты по проведению
государственной историко-культурной экспертизы

№ п/ п	Фамилия, имя, отчество соискателя	Решение о присвоении статуса аттестованного эксперта:
1.	Аврутов Юрий Иосифович	<ul style="list-style-type: none"> - выявленные объекты культурного наследия в целях обоснования целесообразности включения данных объектов в реестр; - документы, обосновывающие включение объектов культурного наследия в реестр; - документы, обосновывающие исключение объектов культурного наследия из реестра; - документы, обосновывающие изменение категории историко-культурного значения объекта культурного наследия; - документы, обосновывающие отнесение объекта культурного наследия к историко-культурным заповедникам, особо ценным объектам культурного наследия народов Российской Федерации либо объектам всемирного культурного и природного наследия; - проектная документация на проведение работ по сохранению объектов культурного наследия; - документация или разделы документации, обосновывающие меры по обеспечению сохранности объекта культурного наследия, включенного в реестр, выявленного объекта культурного наследия либо объекта, обладающего признаками объекта культурного наследия, при проведении земляных, мелиоративных, хозяйственных работ, указанных в статье 30 Федерального закона работ по использованию лесов и иных работ в границах территории объекта культурного наследия либо на земельном участке, непосредственно связанном с земельным участком в границах территории объекта культурного наследия;

		<ul style="list-style-type: none"> - проектная документация на проведение работ по сохранению объектов культурного наследия; - документация или разделы документации, обосновывающие меры по обеспечению сохранности объекта культурного наследия, включенного в реестр, выявленного объекта культурного наследия либо объекта, обладающего признаками объекта культурного наследия, при проведении земляных, мелиоративных, хозяйственных работ, указанных в статье 30 Федерального закона работ по использованию лесов и иных работ в границах территории объекта культурного наследия либо на земельном участке, непосредственно связанном с земельным участком в границах территории объекта культурного наследия.
13.	Лазаретов Игорь Павлович	<ul style="list-style-type: none"> - выявленные объекты культурного наследия в целях обоснования целесообразности включения данных объектов в реестр; - документы, обосновывающие включение объектов культурного наследия в реестр; - документы, обосновывающие исключение объектов культурного наследия из реестра; - земли, подлежащие воздействию земляных, строительных, мелиоративных, хозяйственных работ, предусмотренных статьей 25 Лесного кодекса Российской Федерации работ по использованию лесов (за исключением работ, указанных в пунктах 3, 4 и 7 части 1 статьи 25 Лесного кодекса Российской Федерации) и иных работ, в случае, если указанные земли расположены в границах территорий, утвержденных в соответствии с пунктом 34.2 пункта 1 статьи 9 Федерального закона; - документация или разделы документации, обосновывающие меры по обеспечению сохранности объекта культурного наследия, включенного в реестр, выявленного объекта культурного наследия либо объекта, обладающего признаками объекта культурного наследия, при проведении земляных, мелиоративных, хозяйственных работ, указанных в статье 30 Федерального закона работ по использованию лесов и иных работ в границах территории объекта культурного наследия либо на земельном участке, непосредственно связанном с земельным участком в границах территории объекта культурного наследия;

		<ul style="list-style-type: none"> - документация, за исключением научных отчетов о выполненных археологических полевых работах, содержащая результаты исследований, в соответствии с которыми определяется наличие или отсутствие объектов, обладающих признаками объекта культурного наследия, на земельных участках, подлежащих воздействию земляных, строительных, мелиоративных, хозяйственных работ, указанных в статье 30 Федерального закона работ по использованию лесов и иных работ.
14.	Лапшин Андрей Сергеевич	<ul style="list-style-type: none"> - выявленные объекты культурного наследия в целях обоснования целесообразности включения данных объектов в реестр; - документы, обосновывающие включение объектов культурного наследия в реестр; - земли, подлежащие воздействию земляных, строительных, мелиоративных, хозяйственных работ, предусмотренных статьей 25 Лесного кодекса Российской Федерации работ по использованию лесов (за исключением работ, указанных в пунктах 3, 4 и 7 части 1 статьи 25 Лесного кодекса Российской Федерации) и иных работ, в случае, если указанные земли расположены в границах территорий, утвержденных в соответствии с пунктом 34.2 пункта 1 статьи 9 Федерального закона; - документация, за исключением научных отчетов о выполненных археологических полевых работах, содержащая результаты исследований, в соответствии с которыми определяется наличие или отсутствие объектов, обладающих признаками объекта культурного наследия, на земельных участках, подлежащих воздействию земляных, строительных, мелиоративных, хозяйственных работ, указанных в статье 30 Федерального закона работ по использованию лесов и иных работ.
15.	Малихова Наталья Геннадьевна	<ul style="list-style-type: none"> - проектная документация на проведение работ по сохранению объектов культурного наследия; - документация или разделы документации, обосновывающие меры по обеспечению сохранности объекта культурного наследия, включенного в реестр, выявленного объекта культурного наследия либо объекта, обладающего признаками объекта культурного наследия, при проведении земляных, мелиоративных, хозяйственных работ, указанных в статье 30 Федерального закона работ по

Приложение 12

**Выдержки из приказа № 1668 от 11.10.2021 г.
«Об утверждении статуса аттестованного эксперта по
проведению государственной историко-культурной
экспертизы»**



**МИНИСТЕРСТВО КУЛЬТУРЫ
РОССИЙСКОЙ ФЕДЕРАЦИИ**

ПРИКАЗ

от 11 октября 2021

Москва

№ 1668

**Об аттестации экспертов по проведению государственной
историко-культурной экспертизы**

В соответствии с Федеральным законом от 25 июня 2002 г. № 73-ФЗ «Об объектах культурного наследия (памятниках истории и культуры) народов Российской Федерации», пунктом 9 Положения о государственной историко-культурной экспертизе, утвержденного постановлением Правительства Российской Федерации от 15 июля 2009 г. № 569, Положением о порядке аттестации экспертов по проведению государственной историко-культурной экспертизы, утвержденным приказом Минкультуры России от 26 августа 2010 г. № 563 (в редакции приказа Минкультуры России от 17 октября 2011 г. № 1003), руководствуясь Положением об аттестационной комиссии Минкультуры России, утвержденным приказом Минкультуры России от 29 декабря 2011 г. № 1276, протоколом заседания аттестационной комиссии Министерства культуры Российской Федерации по аттестации экспертов по проведению государственной историко-культурной экспертизы от 29 сентября 2021 г.,
п р и к а з ы в а ю:

1. Аттестовать экспертов по проведению государственной историко-культурной экспертизы согласно приложению к настоящему приказу.

2. Департаменту государственной охраны культурного наследия (Р.А.Рыбало) обеспечить размещение информации об аттестованных экспертах на официальном сайте Минкультуры России в сети Интернет.

3. Контроль за исполнением настоящего приказа оставляю за собой.

Первый заместитель Министра



С.Г.Обрывалин

Приложение
к приказу Министерства культуры
Российской Федерации
от « 11 » сентября 2021 г.
№ 1668

Аттестованные эксперты по проведению
государственной историко-культурной экспертизы

№ п/ п	Фамилия, имя, отчество соискателя	Решение о присвоении статуса аттестованного эксперта:
1.	Абуханов Абдурахман Залимханович	<ul style="list-style-type: none"> - выявленные объекты культурного наследия в целях обоснования целесообразности включения данных объектов в реестр; - документы, обосновывающие включение объектов культурного наследия в реестр; - проектная документация на проведение работ по сохранению объектов культурного наследия; - документация или разделы документации, обосновывающие меры по обеспечению сохранности объекта культурного наследия, включенного в реестр, выявленного объекта культурного наследия либо объекта, обладающего признаками объекта культурного наследия, при проведении земляных, мелиоративных, хозяйственных работ, указанных в статье 30 Федерального закона от 25.06.2002 № 73-ФЗ «Об объектах культурного наследия (памятниках истории и культуры) народов Российской Федерации» (далее – Федеральный закон) работ по использованию лесов и иных работ в границах территории объекта культурного наследия либо на земельном участке, непосредственно связанном с земельным участком в границах территории объекта культурного наследия.
2.	Аксенов Виктор Викторович	<ul style="list-style-type: none"> - выявленные объекты культурного наследия в целях обоснования целесообразности включения данных объектов в реестр; - документы, обосновывающие включение объектов культурного наследия в реестр; - документы, обосновывающие изменение категории историко-культурного значения объекта культурного наследия; - проектная документация на проведение работ по сохранению объектов культурного наследия;

		<ul style="list-style-type: none"> - документы, обосновывающие включение объектов культурного наследия в реестр; - документы, обосновывающие изменение категории историко-культурного значения объекта культурного наследия; - документы, обосновывающие отнесение объекта культурного наследия к историко-культурным заповедникам, особо ценным объектам культурного наследия народов Российской Федерации либо объектам всемирного культурного и природного наследия; - проектная документация на проведение работ по сохранению объектов культурного наследия.
23.	Поляков Андрей Владимирович	<ul style="list-style-type: none"> - выявленные объекты культурного наследия в целях обоснования целесообразности включения данных объектов в реестр; - документы, обосновывающие включение объектов культурного наследия в реестр; - документы, обосновывающие исключение объектов культурного наследия из реестра; - земли, подлежащие воздействию земляных, строительных, мелиоративных, хозяйственных работ, предусмотренных статьей 25 Лесного кодекса Российской Федерации работ по использованию лесов (за исключением работ, указанных в пунктах 3, 4 и 7 части 1 статьи 25 Лесного кодекса Российской Федерации) и иных работ, в случае, если указанные земли расположены в границах территорий, утвержденных в соответствии с пунктом 34.2 пункта 1 статьи 9 Федерального закона; - документация или разделы документации, обосновывающие меры по обеспечению сохранности объекта культурного наследия, включенного в реестр, выявленного объекта культурного наследия либо объекта, обладающего признаками объекта культурного наследия, при проведении земляных, мелиоративных, хозяйственных работ, указанных в статье 30 Федерального закона работ по использованию лесов и иных работ в границах территории объекта культурного наследия либо на земельном участке, непосредственно связанном с земельным участком в границах территории объекта культурного наследия; - документация, за исключением научных отчетов о выполненных археологических полевых работах, содержащая результаты исследований, в соответствии с которыми определяется наличие или отсутствие

		объектов, обладающих признаками объекта культурного наследия, на земельных участках, подлежащих воздействию земляных, строительных, мелиоративных, хозяйственных работ, указанных в статье 30 Федерального закона работ по использованию лесов и иных работ.
24.	Прямухин Алексей Николаевич	<ul style="list-style-type: none">- выявленные объекты культурного наследия в целях обоснования целесообразности включения данных объектов в реестр;- документы, обосновывающие включение объектов культурного наследия в реестр;- земли, подлежащие воздействию земляных, строительных, мелиоративных, хозяйственных работ, предусмотренных статьей 25 Лесного кодекса Российской Федерации работ по использованию лесов (за исключением работ, указанных в пунктах 3, 4 и 7 части 1 статьи 25 Лесного кодекса Российской Федерации) и иных работ, в случае, если указанные земли расположены в границах территорий, утвержденных в соответствии с пунктом 34.2 пункта 1 статьи 9 Федерального закона;- документация или разделы документации, обосновывающие меры по обеспечению сохранности объекта культурного наследия, включенного в реестр, выявленного объекта культурного наследия либо объекта, обладающего признаками объекта культурного наследия, при проведении земляных, мелиоративных, хозяйственных работ, указанных в статье 30 Федерального закона работ по использованию лесов и иных работ в границах территории объекта культурного наследия либо на земельном участке, непосредственно связанном с земельным участком в границах территории объекта культурного наследия;- документация, за исключением научных отчетов о выполненных археологических полевых работах, содержащая результаты исследований, в соответствии с которыми определяется наличие или отсутствие объектов, обладающих признаками объекта культурного наследия, на земельных участках, подлежащих воздействию земляных, строительных, мелиоративных, хозяйственных работ, указанных в статье 30 Федерального закона работ по использованию лесов и иных работ.

25.	Сахновский Виктор Александрович	<ul style="list-style-type: none">- выявленные объекты культурного наследия в целях обоснования целесообразности включения данных объектов в реестр;- документы, обосновывающие включение объектов культурного наследия в реестр;- проектная документация на проведение работ по сохранению объектов культурного наследия;- документация или разделы документации, обосновывающие меры по обеспечению сохранности объекта культурного наследия, включенного в реестр, выявленного объекта культурного наследия либо объекта, обладающего признаками объекта культурного наследия, при проведении земляных, мелиоративных, хозяйственных работ, указанных в статье 30 Федерального закона работ по использованию лесов и иных работ в границах территории объекта культурного наследия либо на земельном участке, непосредственно связанном с земельным участком в границах территории объекта культурного наследия.
26.	Субботин Андрей Викторович	<ul style="list-style-type: none">- выявленные объекты культурного наследия в целях обоснования целесообразности включения данных объектов в реестр;- документы, обосновывающие включение объектов культурного наследия в реестр;- документы, обосновывающие исключение объектов культурного наследия из реестра;- земли, подлежащие воздействию земляных, строительных, мелиоративных, хозяйственных работ, предусмотренных статьей 25 Лесного кодекса Российской Федерации работ по использованию лесов (за исключением работ, указанных в пунктах 3, 4 и 7 части 1 статьи 25 Лесного кодекса Российской Федерации) и иных работ, в случае, если указанные земли расположены в границах территорий, утвержденных в соответствии с пунктом 34.2 пункта 1 статьи 9 Федерального закона;- документация или разделы документации, обосновывающие меры по обеспечению сохранности объекта культурного наследия, включенного в реестр, выявленного объекта культурного наследия либо объекта, обладающего признаками объекта культурного наследия, при проведении земляных, мелиоративных, хозяйственных работ, указанных в статье 30 Федерального закона работ по использованию лесов и иных работ в границах территории объекта культурного

		<p>наследия либо на земельном участке, непосредственно связанном с земельным участком в границах территории объекта культурного наследия;</p> <ul style="list-style-type: none"> - документация, за исключением научных отчетов о выполненных археологических полевых работах, содержащая результаты исследований, в соответствии с которыми определяется наличие или отсутствие объектов, обладающих признаками объекта культурного наследия, на земельных участках, подлежащих воздействию земляных, строительных, мелиоративных, хозяйственных работ, указанных в статье 30 Федерального закона работ по использованию лесов и иных работ.
27.	Сурков Алексей Владимирович	<ul style="list-style-type: none"> - выявленные объекты культурного наследия в целях обоснования целесообразности включения данных объектов в реестр; - документы, обосновывающие включение объектов культурного наследия в реестр; - документация или разделы документации, обосновывающие меры по обеспечению сохранности объекта культурного наследия, включенного в реестр, выявленного объекта культурного наследия либо объекта, обладающего признаками объекта культурного наследия, при проведении земляных, мелиоративных, хозяйственных работ, указанных в статье 30 Федерального закона работ по использованию лесов и иных работ в границах территории объекта культурного наследия либо на земельном участке, непосредственно связанном с земельным участком в границах территории объекта культурного наследия; - документация, за исключением научных отчетов о выполненных археологических полевых работах, содержащая результаты исследований, в соответствии с которыми определяется наличие или отсутствие объектов, обладающих признаками объекта культурного наследия, на земельных участках, подлежащих воздействию земляных, строительных, мелиоративных, хозяйственных работ, указанных в статье 30 Федерального закона работ по использованию лесов и иных работ.
28.	Тарновский Владимир Викторович	<ul style="list-style-type: none"> - выявленные объекты культурного наследия в целях обоснования целесообразности включения данных объектов в реестр; - документы, обосновывающие включение объектов культурного наследия в реестр;

Приложение 13

**Выдержки из приказа № 235 от 01.03.2022 г.
«Об утверждении статуса аттестованного эксперта по
проведению государственной историко-культурной
экспертизы»**



**МИНИСТЕРСТВО КУЛЬТУРЫ
РОССИЙСКОЙ ФЕДЕРАЦИИ**

ПРИКАЗ

от 1 марта 2022

Москва

№ 235

**Об аттестации экспертов по проведению государственной
историко-культурной экспертизы**

В соответствии с Федеральным законом от 25 июня 2002 г. № 73-ФЗ «Об объектах культурного наследия (памятниках истории и культуры) народов Российской Федерации», пунктом 9 Положения о государственной историко-культурной экспертизе, утвержденного постановлением Правительства Российской Федерации от 15 июля 2009 г. № 569, Положением о порядке аттестации экспертов по проведению государственной историко-культурной экспертизы, утвержденным приказом Минкультуры России от 26 августа 2010 г. № 563 (в редакции приказа Минкультуры России от 17 октября 2011 г. № 1003), руководствуясь Положением об аттестационной комиссии Минкультуры России, утвержденным приказом Минкультуры России от 29 декабря 2011 г. № 1276, протоколом заседания аттестационной комиссии Министерства культуры Российской Федерации по аттестации экспертов по проведению государственной историко-культурной экспертизы от 17 февраля 2022 г.,
п р и к а з ы в а ю:

1. Аттестовать экспертов по проведению государственной историко-культурной экспертизы согласно приложению к настоящему приказу.

2. Департаменту государственной охраны культурного наследия (Р.А.Рыбало) обеспечить размещение информации об аттестованных экспертах на официальном сайте Минкультуры России в сети Интернет.

3. Контроль за исполнением настоящего приказа оставляю за собой.

Первый заместитель Министра



С.Г.Обрывалин

Приложение
к приказу Министерства культуры
Российской Федерации
от « 1 » мая 2022 г.
№ 235

Аттестованные эксперты по проведению
государственной историко-культурной экспертизы

№ п/ п	Фамилия, имя, отчество соискателя	Решение о присвоении статуса аттестованного эксперта:
1.	Мялк Анна Вадимовна	<ul style="list-style-type: none"> - выявленные объекты культурного наследия в целях обоснования целесообразности включения данных объектов в реестр; - документы, обосновывающие включение объектов культурного наследия в реестр; - документы, обосновывающие исключение объектов культурного наследия из реестра; - документы, обосновывающие изменение категории историко-культурного значения объекта культурного наследия; - документы, обосновывающие отнесение объекта культурного наследия к историко-культурным заповедникам, особо ценным объектам культурного наследия народов Российской Федерации либо объектам всемирного культурного и природного наследия; - проектная документация на проведение работ по сохранению объектов культурного наследия; - документация или разделы документации, обосновывающие меры по обеспечению сохранности объекта культурного наследия, включенного в реестр, выявленного объекта культурного наследия либо объекта, обладающего признаками объекта культурного наследия, при проведении земляных, мелиоративных, хозяйственных работ, указанных в статье 30 Федерального закона от 25.06.2002 № 73-ФЗ «Об объектах культурного наследия (памятниках истории и культуры) народов Российской Федерации» (далее – Федеральный закон) работ по использованию лесов и иных работ в границах территории объекта культурного наследия либо на земельном участке, непосредственно

		связанном с земельным участком в границах территории объекта культурного наследия; - проекты зон охраны объекта культурного наследия; - документация, обосновывающая границы защитной зоны объекта культурного наследия.
24.	Рубель Александр Андреевич	- проекты зон охраны объекта культурного наследия.
25.	Садыков Тимур Рашитович	- выявленные объекты культурного наследия в целях обоснования целесообразности включения данных объектов в реестр; - документы, обосновывающие включение объектов культурного наследия в реестр.
26.	Соловьев Сергей Львович	- выявленные объекты культурного наследия в целях обоснования целесообразности включения данных объектов в реестр; - земли, подлежащие воздействию земляных, строительных, мелиоративных, хозяйственных работ, предусмотренных статьей 25 Лесного кодекса Российской Федерации работ по использованию лесов (за исключением работ, указанных в пунктах 3, 4 и 7 части 1 статьи 25 Лесного кодекса Российской Федерации) и иных работ, в случае, если указанные земли расположены в границах территорий, утвержденных в соответствии с пунктом 34.2 пункта 1 статьи 9 Федерального закона; - документы, обосновывающие включение объектов культурного наследия в реестр; - документы, обосновывающие исключение объектов культурного наследия из реестра; - документация, за исключением научных отчетов о выполненных археологических полевых работах, содержащая результаты исследований, в соответствии с которыми определяется наличие или отсутствие объектов, обладающих признаками объекта культурного наследия, на земельных участках, подлежащих воздействию земляных, строительных, мелиоративных, хозяйственных работ, указанных в статье 30 Федерального закона работ по использованию лесов и иных работ; - документация или разделы документации, обосновывающие меры по обеспечению сохранности объекта культурного наследия, включенного в реестр, выявленного объекта культурного наследия либо

		объекта, обладающего признаками объекта культурного наследия, при проведении земляных, мелиоративных, хозяйственных работ, указанных в статье 30 Федерального закона работ по использованию лесов и иных работ в границах территории объекта культурного наследия либо на земельном участке, непосредственно связанном с земельным участком в границах территории объекта культурного наследия.
27.	Шумилова Ольга Викторовна	- проектная документация на проведение работ по сохранению объектов культурного наследия.
28.	Юдин Александр Иванович	<ul style="list-style-type: none"> - выявленные объекты культурного наследия в целях обоснования целесообразности включения данных объектов в реестр; - земли, подлежащие воздействию земляных, строительных, мелиоративных, хозяйственных работ, предусмотренных статьей 25 Лесного кодекса Российской Федерации работ по использованию лесов (за исключением работ, указанных в пунктах 3, 4 и 7 части 1 статьи 25 Лесного кодекса Российской Федерации) и иных работ, в случае, если указанные земли расположены в границах территорий, утвержденных в соответствии с пунктом 34.2 пункта 1 статьи 9 Федерального закона; - документы, обосновывающие включение объектов культурного наследия в реестр; - документы, обосновывающие исключение объектов культурного наследия из реестра; - документация, за исключением научных отчетов о выполненных археологических полевых работах, содержащая результаты исследований, в соответствии с которыми определяется наличие или отсутствие объектов, обладающих признаками объекта культурного наследия, на земельных участках, подлежащих воздействию земляных, строительных, мелиоративных, хозяйственных работ, указанных в статье 30 Федерального закона работ по использованию лесов и иных работ; - документация или разделы документации, обосновывающие меры по обеспечению сохранности объекта культурного наследия, включенного в реестр, выявленного объекта культурного наследия либо объекта, обладающего признаками объекта культурного наследия, при проведении земляных, мелиоративных, хозяйственных работ, указанных в статье 30

		Федерального закона работ по использованию лесов и иных работ в границах территории объекта культурного наследия либо на земельном участке, непосредственно связанном с земельным участком в границах территории объекта культурного наследия.
--	--	--
