



ФЕДЕРАЛЬНОЕ ГОСУДАРСТВЕННОЕ БЮДЖЕТНОЕ УЧРЕЖДЕНИЕ НАУКИ
ИНСТИТУТ ИСТОРИИ МАТЕРИАЛЬНОЙ КУЛЬТУРЫ
РОССИЙСКОЙ АКАДЕМИИ НАУК (ИИМК РАН)

Дворцовая наб., 18, лит. А, Санкт-Петербург, 191186
тел. +7 (812) 5715092, факс +7 (812) 5716271, Эл. почта: admin@archeo.ru
ОКПО: 02698499, ОГРН: 1027809188527, ИНН: 7825004658, КПП: 784101001

УТВЕРЖДАЮ

Директор Центра спасательной
археологии ИИМК РАН

Соловьева Н.Ф.

«29» ноября 2024 г.

Акт государственной историко-культурной экспертизы земельного участка, подлежащего воздействию земляных, строительных, мелиоративных и (или) хозяйственных работ, предусмотренных статьей 25 Лесного кодекса Российской Федерации работ по использованию лесов (за исключением работ, указанных в пунктах 3, 4 и 7 части 1 статьи 25 Лесного кодекса Российской Федерации) и иных работ в случае, если федеральный орган охраны объектов культурного наследия и орган охраны объектов культурного наследия субъекта Российской Федерации не имеют данных об отсутствии на указанных землях объектов археологического наследия, включенных в реестр, и выявленных объектов археологического наследия (земельного участка расположенного по адресу «Межпоселковый газопровод ГРС Красный луч – д. Извоз – д. Волна – д. Вязок – д. Слепино – д. Мышкино – д. Редкино – д. Большой Сабск Волосовского района Ленинградской области (этап 1)»)

Заказчик: ООО «ИПИГАЗ»

г. Санкт-Петербург
Ленинградская область, Волосовский район
2024

Акт государственной историко-культурной экспертизы земельного участка, подлежащего воздействию земляных, строительных, мелиоративных и (или) хозяйственных работ, предусмотренных статьей 25 Лесного кодекса Российской Федерации работ по использованию лесов (за исключением работ, указанных в пунктах 3, 4 и 7 части 1 статьи 25 Лесного кодекса Российской Федерации) и иных работ в случае, если федеральный орган охраны объектов культурного наследия и орган охраны объектов культурного наследия субъекта Российской Федерации не имеют данных об отсутствии на указанных землях объектов археологического наследия, включенных в реестр, и выявленных объектов археологического наследия (земельного участка расположенного по адресу «Межпоселковый газопровод ГРС Красный луч – д. Извоз – д. Волна – д. Вязок – д. Слепино – д. Мышкино – д. Редкино – д. Большой Сабск Волосовского района Ленинградской области (этап 1)»)

Настоящий акт государственной историко-культурной экспертизы составлен в соответствии с Положением о государственной историко-культурной экспертизе, утвержденным постановлением Правительства Российской Федерации от 25 апреля 2024 г. № 530.

Дата начала проведения экспертизы: «22» ноября 2022 г.

Дата окончания экспертизы: «29» ноября 2024 г.

Место проведения экспертизы: г. Санкт-Петербург; Ленинградская область, Волосовский район

Заказчик экспертизы: ООО «ИПИГАЗ»

Юридический адрес: 109428, г. Москва, Проспект Рязанский, д. 22, корп. 2, этаж 7, пом. XIII, ком. 19

Почтовый адрес: 625026, г. Тюмень, ул. Мельникайте, д. 106, до востребования

ИНН 7707666430/ КПП 772101001

ОГРН 1087746700140

Тел. 8 (495) 56108-52-42

Эл. почта: info@ipigaz.ru

Сведения об экспертной организации:

Полное наименование	Федеральное государственное бюджетное учреждение науки Институт истории материальной культуры Российской академии наук
----------------------------	---

Краткое наименование	ИИМК РАН
Организационно-правовая форма	Федеральное государственное бюджетное учреждение науки
Ведомственная принадлежность	Министерство науки и высшего образования Российской Федерации
Адрес	Российская Федерация, 191186, Санкт-Петербург, Дворцовая наб. 18, лит. А
Реквизиты	ИНН 7825004658 КПП 784101001 ОГРН: 1027809188527 ОКПО: 0269849 ОКВЭД 72.20

На основании пп. б) п.7 Положения о государственной историко-культурной экспертизе, утвержденного постановлением Правительства Российской Федерации от 25 апреля 2024 г. № 530 ИИМК РАН соответствует требованию в части кадрового состава, как юридическое лицо, привлекаемое в качестве эксперта (см. Приложение 9).

Сведения об эксперте:

Фамилия, имя, отчество	Соловьев Сергей Львович
Образование	высшее
Специальность	история
Ученая степень (звание)	кандидат исторических наук
Стаж работы	46 лет
Место работы и должность	и.о. ст.н.с. ИИМК РАН
Реквизиты аттестации	Государственный эксперт по проведению историко-культурной экспертизы (приказ Министерства культуры Российской Федерации № 235 от 01.03.2022 г. «Об утверждении статуса аттестованного эксперта по проведению государственной историко-культурной экспертизы») (п. 26)) Объекты экспертизы: - выявленные объекты культурного наследия в целях обоснования целесообразности включения данных объектов в реестр; - документы, обосновывающие включение объектов культурного наследия в реестр;

	<ul style="list-style-type: none"> - документы, обосновывающие исключение объектов культурного наследия из реестра; - земли, подлежащие воздействию земляных, строительных, мелиоративных, хозяйственных работ, предусмотренных статьей 25 Лесного кодекса Российской Федерации работ по использованию лесов (за исключением работ, указанных в пунктах 3, 4 и 7 части 1 статьи 25 Лесного кодекса Российской Федерации) и иных работ, в случае, если указанные земли расположены в границах территорий, утвержденных в соответствии с пунктом 34.2 пункта 1 статьи 9 Федерального закона; - документация или разделы документации, обосновывающие меры по обеспечению сохранности объекта культурного наследия, включенного в реестр, выявленного объекта культурного наследия либо объекта, обладающего признаками объекта культурного наследия, при проведении земляных, мелиоративных, хозяйственных работ, указанных в настоящей статье работ, указанных в статье 30 Федерального закона работ по использованию лесов и иных работ в границах территории объекта культурного наследия либо на земельном участке, непосредственно связанном с земельным участком в границах территории объекта культурного наследия; - документация, за исключением научных отчетов о выполненных археологических полевых работах, содержащая результаты исследований, в соответствии с которыми определяется наличие или отсутствие объектов, обладающих признаками объекта культурного наследия, на земельных участках, подлежащих воздействию земляных, строительных, мелиоративных, хозяйственных работ, указанных в статье 30 Федерального закона работ по использованию лесов и иных работ
--	--

В соответствии с законодательством Российской Федерации эксперт несет ответственность за достоверность сведений, изложенных в заключении экспертизы.

Эксперт Соловьев С.Л.

Отношения к заказчику

Экспертная организация:

- не участвует в разработке проектной документации на строительство, расширение, реконструкцию, техническое перевооружение, консервацию и

ликвидацию, и иное хозяйственное освоение объекта или объектов, в отношении которых проводится экспертиза, или подобной проектной документации;

- не участвует в проектировании или конструировании, изготовлении, поставке, монтаже, ремонте, покупке, владении, эксплуатации или обслуживании технических устройств, применяемых на объекте или других объектах, в отношении которых проводится экспертиза, или подобных конкурентных технических устройств;
- не участвует в проектировании или конструировании, строительстве, ремонте, покупке, владении, эксплуатации или обслуживании зданий и сооружений на объекте или других объектах, в отношении которых проводится экспертиза, или подобных конкурентных зданий и сооружений;
- не имеет с заказчиком отношений общего владения; не имеет с заказчиком конфликта интересов;
- не подлежит непосредственной отчетности тому же вышестоящему управляющему органу, что и заказчик экспертизы;
- не выполняет функции официального представителя заказчика.

Эксперт:

- не имеет родственных связей с заказчиком (его должностными лицами, работниками);
- не состоит в трудовых отношениях с заказчиком;
- не имеет долговых обязательств или обязательств имущественного характера перед заказчиком (его должностным лицом или работником), а также заказчик (его должностное лицо или работник) не имеет долговых обязательств или обязательств имущественного характера перед экспертом;
- не владеет ценными бумагами, акциями (долями участия, паями в уставных капиталах) заказчика;
- не заинтересован в результатах исследований либо решений, вытекающих из настоящего экспертного заключения, в целях получения выгоды в виде денег, ценностей, имущества, услуг имущественного характера или имущественных прав для себя или третьих лиц.

Основание проведения государственной историко-культурной экспертизы

1. Федеральный закон от 25.06.2002 № 73-ФЗ «Об объектах культурного наследия (памятниках истории и культуры) народов Российской Федерации».

2. Положение о государственной историко-культурной экспертизе, утвержденное Постановлением Правительства РФ от 25.04.2024 № 530.

3. Договор между ИИМК РАН и Заказчиком № ПИР/2022-310 от 22 ноября 2022 года и Дополнительное соглашение №1 от 12 апреля 2024 года.

4. Письмо Комитета по сохранению культурного наследия № 01-09-7873/2022-0-1 от 23.11.2022г.

Цель и объект экспертизы

Цель экспертизы: определение наличия или отсутствия объектов культурного наследия, включенных в реестр, выявленных объектов культурного наследия, либо объектов, обладающих признаками объекта культурного наследия, на земельном участке, расположенном по адресу «Межпоселковый газопровод ГРС Красный луч – д. Извоз – д. Волна – д. Вязок – д. Слепино – д. Мышкино – д. Редкино – д. Большой Сабск Волосовского района Ленинградской области (этап 1)».

Объект экспертизы: земельный участок, расположенный по адресу «Межпоселковый газопровод ГРС Красный луч – д. Извоз – д. Волна – д. Вязок – д. Слепино – д. Мышкино – д. Редкино – д. Большой Сабск Волосовского района Ленинградской области (этап 1)».

Перечень документов, представленных Заказчиком

- Копия письма Комитета по сохранению культурного наследия № 01-09-7873/2022-0-1 от 23.11.2022г.
- Схема расположения земельного участка на кадастровой карте территории.
- Копия письма ООО «ИПИГАЗ» № 3748-СПБ/2023 от 13.02.2023 с обоснованием отсутствия градостроительного плана земельного участка.
- Копии Выписок из Единого государственного реестра недвижимости об объектах недвижимости.

Перечень документов и материалов, привлекаемых при проведении экспертизы, а также использованной для нее специальной, технической и справочной литературы

1. Основы законодательства Российской Федерации о культуре, утв. Верховным Советом РФ 9 октября 1992 г. N 3612-1.

2. Федеральный закон РФ от 25 июня 2002 г. №73-ФЗ "Об объектах культурного наследия (памятниках истории и культуры) народов Российской Федерации".
3. Положение о государственной историко-культурной экспертизе, утв. Постановлением Правительства от 25.04.2024 № 530.
4. Правила выдачи, приостановления и прекращения действия разрешений (открытых листов) на проведение работ по выявлению и изучению объектов археологического наследия, включая работы, имеющие целью поиск и изъятие археологических предметов (утв. Постановлением Правительства РФ №1893 от 24 октября 2022 г.).
5. Положение о порядке проведения археологических полевых работ и составления научной отчетной документации, утвержденное постановлением Бюро Отделения историко-филологических наук Российской академии наук №15 от 12 апреля 2023 г.
6. Приказ Министерства культуры Российской Федерации от 1 сентября 2015 г. N 2328 "Об утверждении перечня отдельных сведений об объектах археологического наследия, которые не подлежат опубликованию".
7. Закон Ленинградской области от 25.12.2015 № 140-оз "О государственной охране, сохранении, использовании и популяризации объектов культурного наследия (памятников истории и культуры) народов Российской Федерации, расположенных на территории Ленинградской области"
8. Положение о едином государственном реестре объектов культурного наследия (памятников истории и культуры) народов Российской Федерации, утвержденное приказом Министерства культуры Российской Федерации от 30.10.2011 № 954.
9. Земля Невская православная. Православные храмы пригородных районов Санкт-Петербурга и Ленинградской области. СПб. 2006.
10. Кулешов В.С. Памятники культуры tarandgräber на Северо-Западе Европейской части России // Альманах молодых археологов СПб, 2005. С 183-198.
11. Лапшин В.А. Археологическая карта Ленинградской области. Ч. 1. Западные районы. Л., 1990.
12. Лаул С.К. Юго-Восточная Эстония в период раннего железа (II-Vвв.н.э.). Автореф. канд. дисс. Таллин, 1974.
13. Лесман Ю.М. 1988. Погребальные памятники Северо-Запада Новгородской земли и Новгород XI-XIV вв. (синхронизация вещевых комплексов) // Автореф. канд. дисс. М.
14. Мурашова Н.В., Л.П. Мыслина Дворянские усадьбы Санкт-Петербургской губернии. Волосовский район. СПб. 2020.
15. Рябинин Е.А. Жальничные могилы Ижорской возвышенности // Новое в археологии Северо-Запада СССР Л., 1985. С.70-77.

16. Рябинин Е.А. К проблеме этногенеза води // Проблемы этнической истории и межэтнических контактов прибалтийско-финских народов. СПб. 1994.

17. Рябинин Е.А. Водская земля Великого Новгорода (результаты археологических исследований 1971-1991 гг.). СПб, 2001.

18. Седов В.В. Водь // Финно-угры и балты в эпоху средневековья. Археология СССР. М., 1987.

19. Спицын А.А. Курганы Санкт-Петербургской губернии в раскопках Л.К.Ивановского. Материалы по археологии России. № 20. СПб., 1896.

20. Стасюк И.В. Заселение Ижорского плато в I – начале II тыс. н. э. // Археология и история Пскова и Псковской земли. Москва-Псков. Т. 57. 2011. С. 224-232.

21. Хвощинская Н.В. Финны на западе Новгородской земли. СПб, 2004.

22. Юшкова М.А. Новая группа памятников I-VII вв. на юго-западе Ленинградской области // Археологические вести. СПб, 2015. С. 187-198.

Сведения об обстоятельствах, повлиявших на процесс проведения и результаты экспертизы

Обстоятельства, повлиявшие на процесс проведения и результаты экспертизы, отсутствуют.

Сведения о проведенных исследованиях

В процессе государственной историко-культурной экспертизы:

- проведены полевые научно-исследовательские археологические работы (разведки);
- подготовлен отчет о проведении полевых научно-исследовательских археологических работ;
- выполнен анализ действующего законодательства в сфере охраны культурного наследия;
- выполнен анализ документов и материалов, полученных для проведения экспертизы по объекту с формулировкой выводов;
- оформлены результаты государственной историко-культурной экспертизы в виде Акта.

Факты и сведения, выявленные и установленные в результате проведенных исследований

Участок производства работ расположен в Волосовском районе Ленинградской области, на территории Большеврудского СП и Сабского СП.

Границами обследования является полоса отвода шириной 14, местами более, метров для строительства межпоселкового газопровода, протяженностью 36,9 км.

Проектируемая трасса газопровода берет начало в районе д. Красный Луч и проходит в сторону юга – юго-запада вдоль асфальтной дороги 41А-186 и действующей линии ЛЭП с отводами в сторону д. Устье, д. Извоз, д. Волна, д. Вязок, д. Слепино, д. Мышкино, д. Редкино, д. Большой Сабск, пререская р.Вруда и Сумка.

Географически участок обследования расположен на юго-западной окраине Ижорской возвышенности, в среднем течении р. Луга, в бассейне ее правого притока р. Вруда (высотные отметки 30 – 90 м БС).

Историко-культурное научное археологическое обследование (разведки) с целью проведения государственной историко-культурной экспертизы земельного участка, расположенного по адресу «Межпоселковый газопровод ГРС Красный луч – д. Извоз – д. Волна – д. Вязок – д. Слепино – д. Мышкино – д. Редкино – д. Большой Сабск Волосовского района Ленинградской области (этап 1)» проводилось в мае 2023 г. сотрудниками Центра спасательной археологии ИИМК РАН под руководством Директора Центра спасательной археологии ИИМК РАН Соловьевой Натальи Федоровны. Работы осуществлялись на основании договора между ИИМК РАН и ООО «ИПИГАЗ» № ПИР/2022-310 от 22 ноября 2022 года, Дополнительного соглашения №1 от 12 апреля 2024 года и разрешения (Открытого Листа) № 1367-2023 от 24 мая 2023 г., выданного Соловьевой Наталье Федоровне на право производства археологических полевых работ (археологических разведок) в зоне реконструкции ГРС Сясьстрой (Сясьский ЦБК) в д. Пехалево в Волховском районе; производственно-складского здания (терминал А5) по ул. 23 км КАД (внутреннее кольцо), уч. 1 в д. Порошкино в с.п. Бугровское в Всеволожском районе; Ленинградского СПХГ в Гатчинском районе; межпоселкового газопровода до п. Оредеж – д. Борщово – д. Ям-Тесово -п. Приозерный в Лужском районе; строительства газохимического комплекса по производству метанола и карбамида в районе в районе морского порта Усть-Луга; на земельных участках с кадастровыми номерами 47:26:0108001:7169, 47:26:0108001:7170, 47:26:0108001:7171 в д. Аннолово в г.п. Федоровское в Тосненском районе; межпоселкового газопровода ГРС Ефимовская – д. Заголодно – д. Красная Речка – д. Журавлево – д. Бережок – д. Климово с отводом на д. Косые Харчевни (этап 1); до д. Верховье – д. Поток – д. Гришкино – п. Заборье; от ГРС Пикалево до д. Анисимово в Бокситогорском районе: ГРС Красный Луч – д. Извоз – д. Волна – д. Вязок – д. Слепино – д. Мышкино – д. Редкино – д. Большой Сабск в Волосовском районе (этап 1); на земельных участках с кадастровыми номерами 47:07:0957003:526, 47:07:0957003:3 в г.п. Заневское в рамках проекта планировки и межевания территории, включающей земельные участки с кадастровыми номерами 47:07:0957003:526, 47:07:0957003:3, в г. Всеволожск и Всеволожском районе;

47:26:0201002:28 в п. Тельмана в Тосненском районе Ленинградской области. Срок действия Открытого листа с 24 мая 2023 года по 15 апреля 2024 года. Исследования проводились во исполнение требований Федерального закона № 73-ФЗ от 25 июня 2002 «Об объектах культурного наследия (памятниках истории и культуры) народов Российской Федерации».

Границы участка, подлежащего археологическому обследованию, предоставлены ООО «ИПИГАЗ». Объемы изыскательских работ определялись исходя протяженности линейного объекта на основании исходных материалов, представленных Заказчиком работ, с учетом существующих методических рекомендаций. При проведении исследований эксперт опирался на предоставленные ООО «ИПИГАЗ» документы, сведения и картографические материалы, а также открытые данные, предоставляемые федеральными и региональными органами власти, в том числе Публичную кадастровую карту (<http://pkk5.rosreestr.ru>). В документах, представленных Заказчиком для проведения экспертизы, несоответствий не выявлено.

До начала полевых археологических работ ИИМК РАН были выполнены историко-библиографические изыскания и анализ опубликованных данных по территории, расположенной вблизи земельного участка на предмет наличия объектов археологического наследия и археологической изученности территории. Результаты данных исследований представлены в полном научно-техническом отчете (Прил. 3).

Первые целенаправленные археологические раскопки в западных уездах Петербургской губернии относятся к середине XIX в. Новый этап в изучении Ижорской возвышенности наступает в 1870-е г. В 1872–1891 гг. Л.К. Ивановский планомерно исследовал в общей сложности 5877 погребений в 127 курганных могильниках. Результаты этих раскопок опубликованы после смерти Л.К. Ивановского А.А. Спициным в 1896 г. Л.К. Ивановским были раскопаны могильники в пределах современных Кингисеппского, Волосовского, Гатчинского, Ломоносовского и Лужского районов. Ближайшим к трассе обследования пунктом раскопок Л.К. Ивановского является курганный могильник Яблоницы.

Археологические исследования водской земли были продолжены художником Н.К. Рерихом, в молодости принимавшим участие в раскопках Л.К. Ивановского. Позднее, в 1899 – 1901 гг. Н.К. Рерих координировал работы по созданию первой археологической карты Петербургской губернии. В 1899-1901 гг. были собраны материалы о древностях Ямбургского, Царскосельского, Лужского и Гдовского уездов. Проект не был завершен, но полученные материалы не потеряли актуальность, в этих работах участвовали известные дореволюционные

исследователи – В.Н. Глазов, А.Э. Мальмгрен, Л.Н. Целепи. Лужский уезд курировал Л.Н. Целепи.

В 1927-1931 гг. Палеоэтнологический отряд Государственной академии истории материальной культуры проводил обследование памятников Северо-Запада России с целью составления археологической карты. Основная деятельность отряда была направлена на сбор сведений о существующих памятниках и их регистрацию. В полевом обследовании принимали участие П.Н. Шульц, Г.П. Гроздилов, Н.Н. Чернягин, Г.Ф. Дебец, А.А. Иессен, Л. Генералова. Несколько позднее в него включились М.И. Артамонов, П.Н. Третьяков, В.И. Равдоникас и ряд местных краеведов и музейных работников. В 1927-1931 гг. было обследовано 214 археологических памятников в пределах современных границ Ленинградской области. В 1931 г. работы Палеоэтнологического отряда были прекращены.

С 1970 г. начался новый этап изучения памятников археологии Ленинградской области. В первой половине 70-х годов стали осуществляться разведочные работы, перешедшие затем в стационарные раскопки. Велись они кафедрой археологии ЛГУ и сотрудниками ЛОИА АН СССР при помощи Ленинградского областного отделения ВООПИК. В Полужье исследованиями занимались Г.С. Лебедев, Ю.М. Лесман, Н.И. Платонова. Вдоль р. Вруда сбором материалов занимались отряды под руководством В.А. Лапшина и Н.И. Платоновой, в 1986 г. разведочные работы производил С.Л. Кузьмин. Среди расположенных наиболее близко к трассе памятников В.А. Лапшин в 1985 г. проводил обследование грунтового могильника Сумск, курганной группы Курск 1. Н.И. Платонова в 1986 г. проводила разведочные работы на курганно-жальничном могильнике Редкино, грунтовом могильнике Язвище 1, селище Язвище 2. В 1990 г. В.А. Лапшин издал «Археологическую карту Ленинградской области. Часть I. Западные районы», в которой в Волосовском районе были учтены 163 памятника археологии.

В период 1990 – 2010-х гг. активную работу по выявлению новых и мониторингу ранее известных памятников Ижорской возвышенности проводят экспедиции ИИМК РАН, Северо-Западная археологическая экспедиция Лаборатории археологии, исторической социологии и культурного наследия им. проф. Г.С. Лебедева НИИКСИ СПбГУ, археологическая экспедиция Музея-усадьбы Н.К. Рериха в Изваре.

Начиная с 2014 г. памятники Волосовского района (в числе других районов Ленинградской области) ежегодно исследуются экспедицией ИИМК РАН под руководством С.А. Васильева и С.В. Семенова в ходе мониторинга и инвентаризации памятников археологии Ленинградской области. Работы проводятся с целью актуализации сведений и уточнения границ территорий объектов археологического наследия и включают составление подробной исторической справки обследуемой территории, уточнение локализации, наименований, технического состояния и

особенностей памятников, их хронологию, топоъемку, определение и описание границ памятников. Среди расположенных наиболее близко к трассе обследования в ходе этих работ были уточнены сведения о памятниках селище Шишкин Хутор, курганно-жальничный могильник Волна 1, селище Волна 2, курганный могильник Устье.

Древности каменного века на Ижорской возвышенности не известны – находки мезолитического и неолитического времени концентрируются в прибрежных районах Финского залива, в нижнем Полужье, Луго-Нарвском междуречье к северу и северо-западу от Ижорской возвышенности, на озерах Сяберо, Меревское, Череменецкое, Раковицкое к юго-западу от Ижорской возвышенности.

Первым хорошо зафиксированным постоянным населением Ижорской возвышенности, по крайней мере, ее северо-западного участка, являются носители культуры каменных могильников с оградками (культуры тарандов), которая в целом датируется от рубежа эр до конца римского времени (от последних вв. до н.э. – до середины I тыс. н.э.). В раннеримское время сооружены могильные оградки в могильниках Керстово 1 и Малли, совершены погребения в Удосолово, единичные находки этого периода происходят из Ратчино, Георгиевкого, Войносолово, Ропши, кладов Копорья. Эти памятники приурочены к северо-западной окраине Ижорской возвышенности. Могильники Валговицы и Великино расположены к северо-западу от основного массива Ижорского плато, но также находятся на песчаных всхолмлениях (высота над уровнем Балтийского моря – около 75 и 65 м соответственно). Всего учтено 15 памятников и местонахождений (Юшкова 2015).

Эта культура представлена главным образом могильниками, поселения весьма редки и до настоящего времени изучены недостаточно. Могильники состоят из одного или нескольких рядов пристроенных друг к другу каменных оградок прямоугольной формы, во внутренней части которых совершены погребения. Захоронения коллективные, по обрядам ингумации и кремации. Костные остатки, как правило, находятся в слоях камней и известняковой щебенки, там же помещён погребальный инвентарь: бронзовые украшения (фибулы, перстни, браслеты, гривны), бусы, железные бытовые изделия (ножи, косари, шилья) и, в ряде случаев, оружие (наконечники копий и дротиков, умбоны от щитов). Могильники обычно состоят из одной или нескольких цепочек пристроенных друг к другу каменных оградок. Оградки имеют прямоугольную форму, сложены из валунов или плит известняка. Внутреннее пространство оградок забутовано камнями или известняковой щебенкой.

Наиболее распространенной гипотезой об этнической принадлежности населения культуры каменных могильников с оградками является представление о том, что это были племена прибалтийско-финской языковой общности (Лаул 1974:

27-31; Кулешов 2005: 190). Е.А. Рябинин (Рябинин 1994; 2001: 15) высказал предположение, что они принадлежат предкам води.

Памятники раннего средневековья изучены слабо. Наиболее ранними памятниками эпохи средневековья являются могильники с трупосожжениями, датируемые концом X-XI вв., они расположены у д.д. Ополье и Ратчино (Стасюк 2011).

Древнерусская колонизация Ижорской возвышенности началась во второй половине XI в., и приобрела в XII - первой половине XIII в. массовый характер. Эти земли являлись частью Водской пятины Новгородской земли. Здесь обитало местное прибалтийско-финское население, рядом с которым, начиная с рубежа XI-XII вв., активно расселялись крестьяне из соседних регионов Новгородской земли и Причудья. В сравнительно короткий срок были основаны множество деревень, сохранившихся до настоящего времени, заложив основу современной сети сельского расселения района. Памятники, оставленные этим населением, лучше всего изучены по погребальным сооружениям курганно-жальничного периода (конец XI-XV вв.).

Наиболее ранние курганные могильники появляются на Ижорской возвышенности в середине-второй половине XI вв. (Рябинин 2001: 16). Хронология курганно-жальничных могильников, основанная на сопоставлении с данными по хронологии Новгорода определена Ю.М. Лесманом: наиболее ранние могильники концентрируются на западе Ижорской возвышенности (XI-начало XII вв), к третьей четверти XII в. могильники занимают всю территорию возвышенности и их численность возрастает почти в три раза, в XIV-XV вв. численность могильников резко сокращается, наиболее поздние комплексы – конец XV в. (Лесман 1988). По данным Е.А. Рябинина, некоторые жальники функционировали также на протяжении XVI в. (Рябинин 2001).

Курганы имеют диаметр от 4-5 до 10-12 м, высоту от 0,4 до 1,2 м. В наиболее крупных курганах совершались погребения на горизонте, в небольших курганах, диаметром не более 7 м – захоронения в ямах. В большинстве исследованных курганов в основании сооружалась каменная конструкция. Для крупных курганов характерны кольцевые венцы, также встречаются незамкнутые венцы или даже просто отдельные камни. Курганы с захоронениями на горизонте датируются до середины XIII в, с захоронениями в ямах – третьей четвертью XIII в. В курганах с погребениями на горизонте обычно встречен следующий убор: ромбоцитковые височные кольца, одна нагрудная фибула, шейные ожерелья, иногда дополненное металлическими подвесками, браслеты и перстни. При переходе к обряду подкурганных захоронений в ямах из убора исчезают височные кольца.

Следующим этапом в развитии погребальной обрядности являются курганы-жальники, выделенные Е.А. Рябининым, они появляются в конце XIII – XIV вв. Курганы-жальники являются переходной формой погребального обряда ингумации.

Они представляют собой насыпи, окруженные кольцом из валунов или оконтуренные отдельными валунами и по своим высотным отметкам, не отличаются от курганов с ямными захоронениями. Отличие составляет отсутствие подготовленной погребальной площадки. Камни лишь оконтуривают погребальную яму, в которой, как правило, содержится единичное захоронение. Инвентарь включает в себя устойчивый набор вещевого материала: многобусинные височные кольца, появляющиеся с XIII в., кольцевидные пластинчатые застёжки и поздние разновидности подковообразных фибул круглого и овального сечения с плоскими головками, пластинчатые браслеты с плетеным ленточным и растительным орнаментом, витые четверные браслеты (с середины XIII – середины XIV вв.). В ожерельях преобладают 14-гранные хрустальные, с голубой поливой, пастовые с линейно-волнистым орнаментом, бочковидные неорнаментированные и цилиндрические с зигзагообразным рельефом бронзовые бусы (Рябинин 1985: 72).

Жальничные могилы обычно занимают окраину крупных курганно-жальничных некрополей и представляют собой как одиночные комплексы, так и семейные захоронения, разделенные обкладками. Жальники представляют собой погребения с каменной обкладкой, одиночные или пристроенные друг к другу, они сохраняются до XVI в. Прослеживается эволюция от обкладок круглой формы к прямоугольным (Рябинин 2001: 19-33). Инвентарь в жальничных могилах относительно беден и представлен серьгами в виде вопросительного знака, кольцевидными застёжками и подковообразными плоскими фибулами со спиральными головками, сложновитыми петлеконечными браслетами, ленточными сомкнутыми перстнями. Бусы почти полностью исчезают. Все эти вещи получают распространение не ранее середины XIV-XV (Рябинин 1985: 73).

Особенностью средневековой культуры Ижорской возвышенности и прилегающих районов является смешение традиций местного прибалтийско-финского населения и пришлого славянского. Это касается как особой формы захоронений (кургано-жальники), особенностей погребального обряда (сидячие погребения, ритуальная порча инвентаря; встреченное в нескольких погребениях положение фибулы в районе черепа – вероятно, она использовалась для скрепления головного убора), так и набором вещей местного производства – к ним можно отнести, находки фигурных цепедержателей, фрагменты тканей, расшитых бронзовыми спиральками, использование трубчатых рифленых пронизок, также наличие кроме нагрудной фибулы еще одной фибулы у правого бедра.

Одной из отличительных черт курганных захоронений Ижорской возвышенности является наличие сидячих погребений. Мнение по поводу этнической составляющей этого обряда различны. Н.К.Рерих полагал его исключительно водским компонентом. Такого же мнения придерживался В.В.Седов, исходя из того, что могильники, содержащие сидячие погребения, совсем не содержат славянских

вещей. И наоборот, «все курганные и жальничные могильники, содержащие только погребения на спине в вытянутом положении, характеризуются исключительно ромбоцитковыми височными кольцами и другими славянскими украшениями» (Седов 1987: 39). Наиболее типичным материалом из трупосожжений, совершенных в основании насыпи, являются витые трехпроволочные браслеты с обрубленными концами.

Анализируя соотношение этнических компонентов могильников Ижорской возвышенности, В.В.Седов пришел к выводу, что по материалам могильники делятся на славянские, водские и смешанные. К этническим индикаторам славянских погребениям он относит: ромбоцитковые височные кольца (XI-XIV вв.), рубчатые перстни, подвески-лунницы, хрустальные шарообразные бусы, сердоликовые бипирамидальные бусы (XI-XIV вв.), пластинчатые браслеты с орнаментом, повторяющим орнамент височных колец. К «водскому» компоненту относятся многобусинные височные кольца, украшения с раковинами каури, полые зооморфные подвески, булавки с крестообразными и другими навершиями, нагрудные цепочки с парными цепедержателями, шумящие привески (Седов 1987: 35-37).

Пластинчатые широкосрединные перстни с овальным щитком и незамкнутыми концами «петербургского» типа, серийно представленные в курганных погребениях на горизонте и подкурганных ямах в раскопках Е.А. Рябиннина (12 экз.), по мнению Спицына, являют собой исключительно водский компонент, который находит аналогии в древностях Прибалтики и Принаровья (Спицын 1896: 41). Также ярко выраженный прибалтийско-финский характер носят найденные в погребениях остатки одежды. Это фрагменты ткани, расшитые бронзовыми трубочками и спиральками; причем для костюма эстов, финнов и корел характерны именно аппликации, выполненные из плетеного шнура с нанизанными на него бронзовыми деталями (Хвоцинская 2004: 113).

Средневековые могильники Ижорской возвышенности обычно располагаются поблизости от деревень, многие из которых известны еще с XV-XVI вв. по упоминаниям в Писцовых книгах. В Писцовой книге Водской пятины 1500 года в Ястребинском Никольском погосте Копорского уезда упоминаются Редкино как сельцо Редкино, д. Волна как «деревня Волок Волын на реце на Вруде между деревнями Вязок и Взвоз», Извоз как Взвоз, Мышкино как Мышино, Устье как «деревня на усть Сумы на реце на Вруде», Слепино как «Слипино на реце на Врудице».

На протяжении всего Средневековья Ижорские земли служили предметом спора между Новгородом, а затем Московским княжеством с одной стороны, и датчанами, немцами, шведами с другой. В XVI-XVII различные уезды Ингрии переходят на основании мирных договоров то к России, то к Швеции. В 1617 г. по Столбовскому миру переход четырех уездов Водской пятины, названных

Ингерманландией, а также островов в Финском заливе, окончательно закрепляется за Швецией. На карте Ингерманландии А. И. Бергенгейма, составленной по шведским материалам 1676 года, упоминается деревня швед. Retkino (Редкино), Sapska (Б. Сабск), Miskina (Мышкино), Slepina (Слепино), Wus (Wes) (Вязок), Wolleby (Волна), Iswas (Извоз), Ustiaby (Устье).

После ряда побед в Северной войне земли на Ижорском плато постепенно возвращаются к России. В 1708 г. была образована Ингерманландская губерния, первым губернатором которой стал А.Д. Меньшиков. В 1710 г. Ингерманландия совместно с территориями Новгородской, Псковской, Тверской, Ярославской, Олонецкой областей и Эстонией вошла в состав новообразованной Санкт-Петербургской губернии. На карте 1727 г. «Новое начертание Ингерманландии и Выборгской губернии, составленное на основе шведских картографических документов и карты А. Шхонбека, с добавлением новой российской топографической съемки» обозначены м. Репинна (Редкино), д. Мышина, Слепино, Вязок, Волна. На карте Санкт-Петербургской губернии середины XVIII в. обозначена Реткинская мыза. На трехверстной военной топографической карте Российской Империи, составленной под руководством Шуберта в 1846 - 1863 годы обозначены Сабск, м. Редкина, д. Мышкина, Слепина, Максимовка, Вязок, Волна, Извоз, Устье.

Усадьба Редкино. Один из первых активных этапов строительства усадьбы начался во времена Петра I. Государь подарил эти земли Петру и Ивану Кикиным, родным братьям своего денщика. Строения были возведены в конце XVIII века сподвижником и тайным советником Петра III И.А. Черкасовым. В 1790 году мыза Редкино перешла по купчей к подполковнику И. Володимирову, после владеть усадьбой начала дочь, в замужестве Сахарова, сын которой статский советник Алексей Сахаров произвел масштабное обновление церкви и усадьбы. Из схемы поместья, составленного в 1851 году, понятно, что она располагалась по двум сторонам дороги, соединяющей реку Вруду с рекой Пеледой (Мурашова, Мыслина 2020).

В 1840-е гг. Сахаров меняет все деревянные постройки каменными, не изменив планировочную схему поместья. Усадебный дом подвергся столь значительной перестройке, что его практически можно считать отстроенным заново. Алексей Иванович возвел каменные службы, амбары, конюшни с каретником, харчевню, дом садовника, сукновальную фабрику и мельницу, а также различные хозяйственные постройки; старые, сложенные из валунов оранжереи, скотный двор, кузницу и столярную отремонтировал, использовав кирпичную кладку. Среди хозяйственных построек выделяется здание зернохранилища: одноэтажное, прямоугольного плана, с открытой аркадой галереи вдоль главного фасада. С севера к нему примыкает квадратная башня, решённая в формах готической архитектуры. Потомки продали имение в 1888 году статскому советнику, владельцу табачной фабрики в

Петербурге, Александру Николаевичу Богданову (умер в 1892 г.). Богдановы были владельцами крупной табачной фабрики.

Созданное усилиями нескольких поколений Черкасовых, Сахаровых и Богдановых имение Редкино к началу XX века стало одним из крупнейших хозяйств Ямбургского уезда. По данным «Памятных книжек Санкт-Петербургской губернии» за 1900 и 1905 годы, мызой Редкино владели сыновья статского советника, Николай и Александр Александровичи Богдановы, кроме того Александру Богданову принадлежал, находящийся в селе Редкино единственный в Ямбургском уезде конский завод. В мызе Редкино располагалось почтово-телеграфное отделение. В советское время в усадьбе размещалась детская школа-интернат. В настоящее время комплекс заброшен, здания руинированы.

Памятники археологии, расположенные в ближайшей округе участка обследования:

Малый Сабск, курганно-жальничный могильник. Расположен в западной части д. М. Сабск, на правом берегу р. Саба при впадении ее в р. Луга (Лапшин 1990: № 766). Памятник расположен в 0,8 км на юго-запад от трассы обследования.

Большой Сабск 1, курганный могильник. Расположен в 0,3 км к северо-востоку от пос. Б. Сабск, в поле, в урочище Ванькина могила, обследован в 1986 г. С.Л. Кузьминым (Лапшин 1990: № 767). Памятник расположен в 0,3 км на юго-восток от трассы обследования.

Большой Сабск 2, грунтовый могильник. Расположен в 0,3 км к северо-востоку от пос. Б. Сабск, в поле (Лапшин 1990: № 768). Памятник расположен в 0,3 км на юго-восток от трассы обследования.

Редкино, курганно-жальничный могильник. Расположен в 0,8 км к юго-западу от центра д. Редкино, на правом берегу р. Вруда, в урочище Калимберг, обследован в 1986 г. Н.И. Платоновой (Лапшин 1990: № 772). Памятник расположен в 0,1 км на запад от трассы обследования.

Редкино, усадьба. Усадебный комплекс барона вице-адмирала Черкасова, сер. XVIII-нач. XX вв. (описание – см. выше). Расположена в 0,4 км к северо-востоку от участка обследования.

Шишкин хутор у д. Мышкино. Селище расположено в 1 км к северу-северо-востоку от д. Редкино, в 560 м к югу-юго-западу от д. Мышкино, в 400 м к северу-западу от урочища Шишкин Хутор, на террасе левого берега р. Вруда, на высоте около 5-6 м от уровня воды. Терраса, на которой расположено селище, заросла кустарником и молодыми лиственными деревьями, имеет уклон дневной поверхности по направлению с северо-востока на юго-запад. В 4-6 м юго-западнее границы селища терраса срезана просекой ЛЭП и трассой газопровода. Небольшой участок площадки, на которой расположено селище, - ровный, высотные отметки колеблются в пределах 38,5-39,5 м БС. Памятник осмотрен С.А. Семеновым и С.А. Васильевым в ходе

инвентаризации в 2019 г. Памятник расположен в 1,1 км на юго-запад от трассы обследования.

Язвище 1, грунтовый могильник. Расположен на юго-восточной оконечности д. Язвище, в 0,2 км к западу от часовни, на правом берегу р. Пеледа, на восточной оконечности возвышенности, называемой Шведское кладбище, обследован в 1986 г. Н.И. Платоновой (Лапшин 1990: № 773). Памятник расположен в 4,4 км на восток от трассы обследования.

Язвище 2, селище. На юго-восточной оконечности д. Язвище, к северу от могильника Язвище 1. Обследован в 1986 г. Н.И. Платоновой, найдена позднесредневековая керамика. Памятник осмотрен С.А. Семеновым и С.А. Васильевым в ходе инвентаризации в 2018 г. (Лапшин 1990: № 774; Семенов, Васильев 2020: 98). Памятник расположен в 4,3 км на восток от трассы обследования.

Вязки. Культурный камень на северо-восточном конце д. Вязок, с юго-восточной стороны от дороги (центральной улицы), у края частной территории, в кустах. Отмечен С.Л. Кузьминым в 1987 г. Памятник осмотрен С.А. Семеновым и С.А. Васильевым в ходе инвентаризации в 2019 г., был интерпретирован как камень, не являющийся объектом археологического наследия.

Волна 1. Курганно-жальничный могильник в 0,3 км к северу-северо-востоку от д. Вязок, в 0,59 км к югу-юго-востоку от центра д. Волна, в 0,45 км к юго-западу от церкви Иконы Божией Матери Смоленская в д. Волна, на краю надпойменной террасы правого берега р. Вруда, в узком перелеске (роще), густо заросшем лиственными деревьями и кустарником (Лапшин 1990: № 770). Могильник состоит из 4 погребальных комплексов: 1 кургана и 3 жальников. Курган (№1) представляет собой округлую в плане сегментовидной формы насыпь, диаметром 7,5 м и высотой 0,8 м. По ее основанию сохранились отдельные камни обкладки. В центре кургана – неглубокая заплывшая яма. Жальники (№2-4) имеют небольшую насыпь и фрагменты каменной оградки прямоугольной, подовальной и округлой формы. Размеры жальников: №2 - 4,4x3,2 м, высота около 0,2 м; №3 – 7,3x4,4 м, высота около 0,2-0,7 (со стороны склона берега) м; №4 – диаметр 5 м, высота 0,1-0,3 м. К северу и югу от насыпей в роще разбросаны отдельные камни и каменные кучи, вероятнее всего, свезенные сюда с поля. Рельеф террасы, где расположен могильник, относительно ровный, с небольшим уклоном к востоку в сторону реки. Отметки дневной поверхности в границах топографической съемки памятника варьируются в пределах 44,49 - 45,11 м БС. Перепад высот составляет около 0,62 м. Памятник осмотрен С.А. Семеновым и С.А. Васильевым в ходе инвентаризации в 2019 г. Памятник расположен в 0,2 км на север от трассы обследования.

Волна 2. Селище, второе название – "Старая улица" (Лапшин 1990: № 771). Селище расположено на северо-западной окраине д. Волна, на северо-западном конце ул. Смоленская, выявлено С.Л. Кузьминым в 1986 г. Памятник осмотрен С.А.

Семеновым и С.А. Васильевым в ходе инвентаризации в 2019 г. В 2019 г. было установлено, что территория находится в частной собственности, огорожена сеткой и представляет собой полностью разработанный участок сада с посаженными фруктовыми деревьями и кустами. В юго-западной части сада вырыт пруд. Соотнесение данной окраины деревни С.Л.Кузьминым в 1986 г. с ее исторической частью, называемой «Старой улицей», - ошибочно. По свидетельству местных жителей, данный топоним относится к вытянутой вдоль реки юго-западной окраине центральной части деревни, в 240 м к юго-востоку от указанного на ситуационном плане 1986 г. места. По данным 2019 г. данный памятник не является объектом археологического наследия. Данный участок расположен в 0,25 км на юго-запад от трассы обследования.

Волна, церковь. Каменная церковь Смоленской иконы Божьей Матери построена в 1890 г. (Земля Невская ... 2006). Расположена в 0,6 км к юго-востоку от участка обследования.

Устье. Курганный могильник на южном конце д. Устье, на вершине высокого мыса, образованного при впадении р. Сумка в р. Вруда, обследован в 1986 г. С.Л. Кузьминым (Лапшин 1990: №769). Памятник осмотрен С.А. Семеновым и С.А. Васильевым в ходе инвентаризации в 2019 г., в ходе которой установлено, что памятник не сохранился. Располагался в 0,3 км на восток от трассы обследования.

Сумск. Грунтовый могильник в 170 м к СВ от северной окраины д. Сумск, на холме посреди поля. Обследован в 1985 г. В.А. Лапшиным. Памятник осмотрен С.А. Семеновым и С.А. Васильевым в ходе инвентаризации в 2019 г., в ходе которой установлено, что памятник не является объектом археологического наследия. Данный участок расположен в 5 км на северо-запад от трассы обследования.

Курск 1. Курганная группа на юго-западной окраине д. Курск, на границе с д. Яблоницы, у полевой дороги в д. Неревицы. В 1927 г. отмечено 7 насыпей высотой 0,5-1 м, диаметром 2-8 м. Обследована в 1985 г. В.А. Лапшиным (Лапшин 1990: №741). Памятник расположен в 3,8 км на север от трассы обследования.

Яблоницы. Курганная группа в 0,2 к западу от д. Яблоницы, на поле. В 1880 Л.К. Ивановским раскопано 80 курганов сер. 12- сер. 13 вв. В 1927 г. отмечено 15 насыпей. (Лапшин 1990: №744). Памятник расположен в 3,3 км на север от трассы обследования.

Таким образом, на основании анализа картографического материала, архивных и литературных источников, были сделаны следующие выводы:

- освоение исследуемой территории началось во второй половине XI в., и приобрело в XII – первой половине XIII в. массовый характер.

- начиная с рубежа XI–XII вв. на исследуемой территории активно расселялись крестьяне из соседних регионов Новгородской земли и Причудья. В сравнительно короткий срок были основаны множество деревень, сохранившихся до настоящего

времени (Сабск, Редкино, Мышкино, Слепина, Максимовка, Вязок, Волна, Извоз, Устье).

- известные памятники археологии и местонахождения утраченных памятников археологии, которые могут содержать в подземной части сохранившиеся археологические комплексы, находятся на удалении (не менее 0,1 км) и проектируемым строительством не затрагиваются).

Полевые археологические работы на участке обследования проводились в соответствии с методическими указаниями и требованиями «Положения о порядке проведения археологических полевых работ и составления научной отчетной документации», утвержденного постановлением Бюро Отделения историко-филологических наук Российской академии наук №15 от 12 апреля 2023 г.

Было проведено натурное обследование территории земельного участка, расположенного по адресу «Межпоселковый газопровод ГРС Красный луч – д. Извоз – д. Волна – д. Вязок – д. Слепино – д. Мышкино – д. Редкино – д. Большой Сабск Волосовского района Ленинградской области (этап 1)», с визуальным осмотром местности с целью поиска памятников археологии, выраженных в рельефе местности.

Натурные полевые исследования проводились в виде осуществления пеших маршрутов и закладки археологических шурфов. Маршруты осуществлялись на всем протяжении пешим порядком. В качестве осевой линии использовались границы проектируемого объекта, предоставленные заказчиком. Все участки детально фиксировались (фото, описание, привязка к карте). При прохождении маршрутов с целью обнаружения выходов культурного слоя и артефактов осматривались встречающиеся обнажения грунта естественного и антропогенного происхождения. На перспективных для обнаружения памятников археологии участках производилась закладка шурфов, ориентированных по сторонам света, направленных на поиск культурного слоя и древних артефактов. Количество шурфов и местоположение шурфов были обусловлены геоморфологическим состоянием местности и степенью освоенности обследуемой территории, и определялись с таким расчетом, чтобы обеспечить полное выявление и определение границ всех объектов археологического наследия, попадающих в пределы обследуемого земельного участка, с учетом существующих методических рекомендаций 1 шурф на 1 км (при линейных обследованиях). В качестве наиболее перспективных мест для поиска объектов археологического наследия были выбраны места, наиболее близкие к историческим поселениям и известным памятникам археологии, расположенным по берегам р. Вруда. На участках проектируемой трассы, проходящих по заболоченной местности, территории бывших лесных вырубок, вдоль линии ЛЭП, находящихся на значительном расстоянии от русла р. Вруда, был произведен визуальный осмотр маршрута проектируемой трассы, шурфовка не производилась. Всего в границах

обследования для выявления объектов археологического наследия было заложено 24 разведывательных шурфа общей площадью 96 кв. м. Разборка грунта в процессе шурфовки производилась вручную по стратиграфическим слоям с разнородными культурными прослойками и соответствующим им общим планиграфическим горизонтам фиксации. Глубина шурфа включала всю толщу почвенного горизонта, осуществлялась контрольная прокопка верхней части археологически стерильного слоя, подстилающего почвенный горизонт (материка). Проводилась полная фотографическая фиксация обнаруженных объектов, а также всего процесса шурфовочных работ. Все шурфы по окончании работ были засыпаны, почвенное и дерновое покрытие восстановлено. Все археологические работы проводились при температуре выше 0° С (согласно ст. 3.23 «Положения о порядке проведения археологических полевых работ и составления научной отчетной документации», утвержденного постановлением Бюро Отделения историко-филологических наук Российской академии наук №15 от 12 апреля 2023 г.). Для картирования рекогносцировочных шурфов, выявленных объектов и общевидовых фотографий ландшафтной ситуации использованы имеющиеся в распоряжении экспедиции карты масштаба 1:50000 и 1:100000 в формате JPG и TIF, а также топографический план масштаба в формате DWG, предоставленный заказчиком. Привязка шурфов на участках землеотводов к системе мировых координат произведена с помощью портативных приборов глобального позиционирования Garmin Montana. Географические координаты (широта, долгота), определенные в зависимости от внешних условий приема с точностью 5-20 м, с помощью встроенных в геоинформационную систему QGIS программных алгоритмов переведены в местную систему координат МСК-47 зона 2 Ленинградская область. Основные этапы работ фиксировались с помощью цифровых фотоаппаратов с разрешением не менее 5 Мрх. Для указания масштаба и ориентации по сторонам света при фотографировании использовался набор телескопических реек длиной 4 м с сантиметровыми делениями, двухцветная стрелка «север».

Шурфы 1-24.

Шурф 1. Размеры шурфа 2х2 м, глубина 0,4 м. Был заложен на расстоянии 50 м к северу от русла р. Сумка, на её левом берегу.

В шурфе прослежена следующая стратиграфия:

- дерновый слой мощностью до 0,05 м;
- коричневая гумусированная супесь мощностью до 0,15 м;
- желтая супесь – видимая мощность 0,05 м и ниже.

Археологические находки в шурфе отсутствуют. По окончании работ шурф был рекультивирован.

Шурф 2. Размеры шурфа 2x2 м, глубина 0,3 м. Расположен на расстоянии 100 м к югу от русла р. Сумка, на её правом берегу.

В шурфе прослежена следующая стратиграфия:

- дерновый слой мощностью до 0,05 м;
- коричневая гумусированная супесь мощностью до 0,2 м;
- серый суглинок – видимая мощность 0,05 м и ниже.

Археологические находки в шурфе отсутствуют. По окончании работ шурф был рекультивирован.

Шурф 3. Размеры шурфа 2x2 м, глубина до 0,3 - 0,4 м. Расположен на расстоянии 500 м к северу от д. Устье.

В шурфе прослежена следующая стратиграфия:

- дерновый слой мощностью до 0,05 м;
- коричневая гумусированная супесь мощностью до 0,3 м;
- серый суглинок – видимая мощность 0,05 м и ниже.

В южной части шурфа зафиксировано небольшое западение естественного происхождения. Археологические находки в шурфе отсутствуют. По окончании работ шурф был рекультивирован.

Шурф 4. Размеры шурфа 2x2 м, глубина до 0,4 м. Расположен в центральной части д. Устье, на расстоянии 100 м к северу от местонахождения одноименной курганной группы.

В шурфе прослежена следующая стратиграфия:

- дерновый слой мощностью до 0,05 м;
- коричневая гумусированная супесь мощностью до 0,3 м;
- желтая супесь – видимая мощность 0,05 м и ниже.

Археологические находки в шурфе отсутствуют. По окончании работ шурф был рекультивирован.

Шурф 5. Размеры шурфа 2x2 м, глубина до 0,3 м. Расположен на поле у автодороги 41А-186, в 200 м к северо-западу от развалин Устинской ГЭС.

В шурфе прослежена следующая стратиграфия:

- дерновый слой мощностью до 0,05 м;
- коричневая гумусированная супесь мощностью до 0,2 м;
- серо-желтый суглинок – видимая мощность 0,05 м и ниже.

Археологические находки в шурфе отсутствуют. По окончании работ шурф был рекультивирован.

Шурф 6. Размеры шурфа 2x2 м, глубина до 0,3 м. Расположен на поле у автодороги 41А-186, в 200 м к западу от развалин Устинской ГЭС.

В шурфе прослежена следующая стратиграфия:

- дерновый слой мощностью до 0,05 м;
- коричневая гумусированная супесь мощностью до 0,2 м;

- серо-желтый суглинок – видимая мощность 0,05 м и ниже.

Археологические находки в шурфе отсутствуют. По окончании работ шурф был рекультивирован.

Шурф 7. Размеры шурфа 2х2 м, глубина до 0,3 м. Расположен у автодороги 41А-186, в 350 м к юго-западу от развалин Устинской ГЭС.

В шурфе прослежена следующая стратиграфия:

- дерновый слой мощностью до 0,05 м;
- подзол мощностью до 0,2 м;
- серо-желтый суглинок – видимая мощность 0,05 м и ниже.

Археологические находки в шурфе отсутствуют. По окончании работ шурф был рекультивирован.

Шурф 8. Размеры шурфа 2х2 м, глубина до 0,35 м. Расположен на расстоянии 300 м к северо-западу от русла р. Вруда, на её правом берегу, в 500 м к северу от д. Извоз.

В шурфе прослежена следующая стратиграфия:

- дерновый слой мощностью до 0,05 м;
- коричневая гумусированная супесь мощностью до 0,2 м;
- желтая супесь – видимая мощность 0,1 м и ниже.

Археологические находки в шурфе отсутствуют. По окончании работ шурф был рекультивирован.

Шурф 9. Размеры шурфа 2х2 м, глубина до 0,2 м. Расположен на расстоянии 70 м к западу от русла р. Вруда, на её правом берегу, в 500 м к северу от д. Извоз.

В шурфе прослежена следующая стратиграфия:

- дерновый слой мощностью до 0,05 м;
- коричневая гумусированная супесь мощностью до 0,10 м;
- серый суглинок – видимая мощность 0,05 м и ниже.

Археологические находки в шурфе отсутствуют. По окончании работ шурф был рекультивирован.

Шурф 10. Размеры шурфа 2х2 м, глубина до 0,4 м. Был заложен на левом берегу р. Вруда, в 600 м к северо-востоку от д. Извоз.

В шурфе прослежена следующая стратиграфия:

- дерновый слой мощностью до 0,05 м;
- коричневая гумусированная супесь мощностью до 0,3 м;
- серый суглинок – видимая мощность 0,05 м и ниже.

Археологические находки в шурфе отсутствуют. По окончании работ шурф был рекультивирован.

Шурф 11. Размеры шурфа 2х2 м, глубина до 0,3 м. Расположен у лесной дороги, на расстоянии 350 м к северо-востоку от д. Извоз.

В шурфе прослежена следующая стратиграфия:

- дерновый слой мощностью до 0,05 м;

- коричневая гумусированная супесь мощностью до 0,2 м;
- серо-желтый суглинок – видимая мощность 0,05 м и ниже.

Археологические находки в шурфе отсутствуют. По окончании работ шурф был рекультивирован.

Шурф 12. Размеры шурфа 2x2 м, глубина до 0,3 м. Расположен на северо-восточном краю д. Извоз, у вышки мобильной связи.

В шурфе прослежена следующая стратиграфия:

- дерновый слой мощностью до 0,05 м;
- коричневая гумусированная мощностью до 0,2 м;
- желтый суглинок – видимая мощность 0,05 м и ниже.

Археологические находки в шурфе отсутствуют. По окончании работ шурф был рекультивирован.

Шурф 13. Размеры шурфа 2x2 м, глубина до 0,4 м. Расположен на восточной окраине д. Извоз.

В шурфе прослежена следующая стратиграфия:

- пахотный слой мощностью до 0,3 м;
- коричневая гумусированная супесь мощностью до 0,1 м;
- серый суглинок – видимая мощность 0,05 м и ниже.

Археологические находки в шурфе отсутствуют. По окончании работ шурф был рекультивирован.

Шурф 14. Размеры шурфа 2x2 м, глубина до 0,3 м. Заложено на правом берегу ручья Крутой, в 1,5 км к северо-востоку от д. Волна.

В шурфе прослежена следующая стратиграфия:

- дерновый слой мощностью до 0,05 м;
- коричневая гумусированная супесь мощностью до 0,2 м;
- серый суглинок – видимая мощность 0,05 м и ниже.

Археологические находки в шурфе отсутствуют. По окончании работ шурф был рекультивирован.

Шурф 15. Размеры шурфа 2x2 м, глубина 0,25 м. Расположен на левом берегу р. Вруда, на северо-восточной окраине д. Волна.

В шурфе прослежена следующая стратиграфия:

- дерновый слой мощностью до 0,05 м;
- коричневая гумусированная супесь мощностью до 0,4 м;
- желтая супесь – видимая мощность 0,05 м и ниже.

Археологические находки в шурфе отсутствуют. По окончании работ шурф был рекультивирован.

Шурф 16. Размеры шурфа 2x2 м, глубина до 0,3 м. Расположен на правом берегу р. Вруда, в 200 м к северу от русла, к северу от д. Волна.

В шурфе прослежена следующая стратиграфия:

- дерновый слой мощностью до 0,05 м;
- коричневая гумусированная супесь мощностью до 0,15 м;
- серый суглинок – видимая мощность 0,05 м и ниже.

Археологические находки в шурфе отсутствуют. По окончании работ шурф был рекультивирован.

Шурф 17. Размеры шурфа 2х2 м, глубина до 0,3 м. Расположен на краю первой надпойменной террасы левого берега р. Вруда, к северу от д. Волна.

В шурфе прослежена следующая стратиграфия:

- дерновый слой мощностью до 0,05 м;
- коричневая гумусированная супесь мощностью до 0,15 м;
- серый суглинок – видимая мощность 0,05 м и ниже.

Археологические находки в шурфе отсутствуют. По окончании работ шурф был рекультивирован.

Шурф 18. Размеры шурфа 2х2 м, глубина до 0,3 м. Был заложен на проектируемом отводе у д. Вязок, на правом берегу р. Вруда.

В шурфе прослежена следующая стратиграфия:

- дерновый слой мощностью до 0,05 м;
- коричневая гумусированная супесь мощностью до 0,2 м;
- желтый суглинок – видимая мощность 0,05 м и ниже.

Археологические находки в шурфе отсутствуют. По окончании работ шурф был рекультивирован.

Шурф 19. Размеры шурфа 2х2 м, глубина до 0,3 м. Был заложен на проектируемом отводе у д. Вязок, на правом берегу р. Вруда, в 60 м к северу от современного русла.

В шурфе прослежена следующая стратиграфия:

- дерновый слой мощностью до 0,05 м;
- коричневая гумусированная супесь мощностью до 0,2 м;
- желтый суглинок – видимая мощность 0,05 м и ниже.

Археологические находки в шурфе отсутствуют. По окончании работ шурф был рекультивирован.

Шурф 20. Размеры шурфа 2х2 м, глубина до 0,3 м. Был заложен на левом берегу р. Вруда, в восточной части д. Вязок.

В шурфе прослежена следующая стратиграфия:

- дерновый слой мощностью до 0,05 м;
- коричневая гумусированная супесь мощностью до 0,2 м;
- желтая супесь – видимая мощность 0,05 м и ниже.

Археологические находки в шурфе отсутствуют. По окончании работ шурф был рекультивирован.

Шурф 21. Размеры шурфа 2х2 м, глубина до 0,3 м. Расположен на берегу безымянного ручья, впадающего в р. Вруда у д. Редкино.

В шурфе прослежена следующая стратиграфия:

- дерновый слой мощностью до 0,05 м;
- коричневая гумусированная супесь мощностью до 0,50 м;
- желтая супесь – видимая мощность 0,15 м и ниже.

Археологические находки в шурфе отсутствуют. По окончании работ шурф был рекультивирован.

Шурф 22. Размеры шурфа 2х2 м, глубина до 0,4 м. Расположен на высоком коренном левом берегу р.Вруда, в юго-западной части д. Редкино.

В шурфе прослежена следующая стратиграфия:

- дерновый слой мощностью до 0,05 м;
- коричневая гумусированная супесь мощностью до 0,1 м;
- желтая супесь – видимая мощность 0,25 м и ниже.

Археологические находки в шурфе отсутствуют. По окончании работ шурф был рекультивирован.

Шурф 23. Размеры шурфа 2х2 м, глубина до 0,3 м. Расположен на высоком коренном левом берегу р.Вруда, в юго-западной части д. Редкино.

В шурфе прослежена следующая стратиграфия:

- дерновый слой мощностью до 0,05 м;
- коричневая гумусированная супесь мощностью до 0,1 м;
- желтая супесь – видимая мощность 0,15 м и ниже.

Археологические находки в шурфе отсутствуют. По окончании работ шурф был рекультивирован.

Шурф 24. Размеры шурфа 2х2 м, глубина до 0,35 м. Был заложен на правом берегу р.Пеледа, у автодороги 41А-186.

В шурфе прослежена следующая стратиграфия:

- дерновый слой мощностью до 0,05 м;
- коричневая гумусированная супесь мощностью до 0,1 м;
- желтая супесь – видимая мощность 0,2 м и ниже.

Археологические находки в шурфе отсутствуют. По окончании работ шурф был рекультивирован.

В результате проведенного археологического обследования земельного участка, расположенного по адресу «Межпоселковый газопровод ГРС Красный луч – д. Извоз – д. Волна – д. Вязок – д. Слепино – д. Мышкино – д. Редкино – д. Большой Сабск Волосовского района Ленинградской области (этап 1)» зафиксировано отсутствие остатков наземных древних сооружений, артефактов, имеющих историко-культурную ценность, культурного слоя или иных следов пребывания здесь человека

в древности, которые можно было бы отнести к объектам археологического наследия. Результаты проведенных в рамках государственной историко-культурной экспертизы археологических полевых работ отражены в полном научно-техническом отчете (Прил. 3).

Обоснования вывода экспертизы

1. В соответствии с заключением уполномоченного органа охраны объектов культурного наследия (письмо Комитета по сохранению культурного наследия № 01-09-7873/2022-0-1 от 23.11.2022 г.) земельный участок, расположенный по адресу «Межпоселковый газопровод ГРС Красный луч – д. Извоз – д. Волна – д. Вязок – д. Слепино – д. Мышкино – д. Редкино – д. Большой Сабск Волосовского района Ленинградской области (этап 1)» расположен:

- **вне зон** охраны и защитных зон объектов культурного наследия, вне границ территорий исторических поселений.

В границах испрашиваемой территории объекты культурного наследия, включенные в реестр, выявленные объекты культурного наследия **отсутствуют**.

Испрашиваемая территория не относится к землям историко-культурного назначения.

2. Согласно проведенным историко-архивным исследованиям на территории земельного участка, расположенного по адресу «Межпоселковый газопровод ГРС Красный луч – д. Извоз – д. Волна – д. Вязок – д. Слепино – д. Мышкино – д. Редкино – д. Большой Сабск Волосовского района Ленинградской области (этап 1)» выявленные объекты археологического наследия **отсутствуют**.

3. В соответствии со статьей 45-1 Федерального закона от 25.06.2002 №73-ФЗ «Об объектах культурного наследия (памятниках истории и культуры) народов Российской Федерации» на территории земельного участка, расположенного по адресу «Межпоселковый газопровод ГРС Красный луч – д. Извоз – д. Волна – д. Вязок – д. Слепино – д. Мышкино – д. Редкино – д. Большой Сабск Волосовского района Ленинградской области (этап 1)» проведены археологические полевые работы в форме археологической разведки. Работы выполнены в соответствии с методическими указаниями и требованиями «Положения о порядке проведения археологических полевых работ и составления научной отчетной документации», утвержденного постановлением Бюро Отделения историко-филологических наук Российской академии наук №15 от 12 апреля 2023 г. и иных нормативно-правовых актов в сфере охраны объектов культурного наследия и хорошо документированы. Результаты обследования отражены в полном научно-техническом отчете. В ходе проведенных в рамках государственной историко-культурной экспертизы археологических полевых работ объектов археологического наследия **не выявлено**.

4. Представленные материалы исчерпывающие и доказывают археологическую изученность земельного участка, расположенного по адресу «Межпоселковый газопровод ГРС Красный луч – д. Извоз – д. Волна – д. Вязок – д. Слепино – д. Мышкино – д. Редкино – д. Большой Сабск Волосовского района Ленинградской области (этап 1)».

Вывод экспертизы

Экспертом сделан вывод о возможности (положительное заключение) проведения земляных, строительных, мелиоративных и (или) хозяйственных работ, предусмотренных статьей 25 Лесного кодекса Российской Федерации работ по использованию лесов (за исключением работ, указанных в пунктах 3, 4 и 7 части 1 статьи 25 Лесного кодекса Российской Федерации) и иных работ на земельном участке, расположенном по адресу «Межпоселковый газопровод ГРС Красный луч – д. Извоз – д. Волна – д. Вязок – д. Слепино – д. Мышкино – д. Редкино – д. Большой Сабск Волосовского района Ленинградской области (этап 1)» в связи с отсутствием выявленных объектов археологического наследия на указанном земельном участке, подлежащем воздействию земляных, строительных, мелиоративных и (или) хозяйственных работ, предусмотренных статьей 25 Лесного кодекса Российской Федерации работ по использованию лесов (за исключением работ, указанных в пунктах 3, 4 и 7 части 1 статьи 25 Лесного кодекса Российской Федерации) и иных работ.

Перечень приложений к экспертизе:

Приложение 1 Копия Технического задания к договору № ПИР/2022-310 от 22 ноября 2022 года и Дополнительное соглашение №1 от 12 апреля 2024 года.

Приложение 2 Копия письма Комитета по сохранению культурного наследия № 01-09-7873/2022-0-1 от 23.11.2022 г.

Приложение 3 Копия Полного научно-технического отчета о выполнении научно-исследовательских археологических работ в виде историко-культурного научного археологического обследования (разведки) с целью проведения государственной историко-культурной экспертизы земельного участка, расположенного по адресу «Межпоселковый газопровод ГРС Красный луч – д. Извоз – д. Волна – д. Вязок – д. Слепино – д. Мышкино – д. Редкино – д. Большой Сабск Волосовского района Ленинградской области (этап 1)», выполненного Центром спасательной археологии ИИМК РАН.

Приложение 4 Схема расположения земельного участка на кадастровой карте территории.

- Приложение 5* Копия письма ООО «ИПИГАЗ» № 3748-СПБ/2023 от 13.02.2023 с обоснованием отсутствия градостроительного плана земельного участка.
- Приложение 6* Копии Выписок из Единого государственного реестра недвижимости об объектах недвижимости.
- Приложение 7* Копия справки № 14102/33 – 125.5-20 от 22.11.2024 г.
- Приложение 8* Копия доверенности № 14102/33-161.5-845 от 29 декабря 2023 г.
- Приложение 9* Сведения об экспертах.
- Приложение 10* Выдержки из приказа № 2252 от 27.07.2023 г. «Об утверждении статуса аттестованного эксперта по проведению государственной историко-культурной экспертизы».
- Приложение 11* Выдержки из приказа № 1537 от 17.09.2021 г. «Об утверждении статуса аттестованного эксперта по проведению государственной историко-культурной экспертизы».
- Приложение 12* Выдержки из приказа № 1668 от 11.10.2021 г. «Об утверждении статуса аттестованного эксперта по проведению государственной историко-культурной экспертизы».
- Приложение 13* Выдержки из приказа № 235 от 01.03.2022 г. «Об утверждении статуса аттестованного эксперта по проведению государственной историко-культурной экспертизы».

Эксперт Соловьев С.Л.

Руководитель археологических исследований Соловьева Н.Ф.

«29» ноября 2024 г.

Документ подписан усиленными квалифицированными электронными подписями в соответствии с п. 24 Положения о Государственной историко-культурной экспертизе, утвержденного постановлением Правительства от 25 апреля 2024 г. № 530.

Акт экспертизы оформлен в соответствии с требованиями Федерального Закона от 04.08.2023 №457-ФЗ «О внесении изменений в отдельные законодательные акты Российской Федерации» и подписан УКЭП с использованием машиночитаемой доверенности.

Приложение 1

**Копия Технического задания к договору № ПИР/2022-310 от 22
ноября 2022 года и Дополнительное соглашение №1
от 12 апреля 2024 года**

Приложение №1
к Договору № ПИР/2022-310
от 22.11.2022 2022 г.

ТЕХНИЧЕСКОЕ ЗАДАНИЕ

на проведение научно-исследовательских работ в виде археологических разведок и подготовку акта государственной историко-культурной экспертизы земельного участка по объекту: "Межпоселковый газопровод ГРС Красный Луч - д. Извоз - д. Волна - д. Вязок - д. Слепино - д. Мышкино - д. Редкино - д. Большой Сабск Волосовского района Ленинградской области (этап 1)"

1. Общие положения

1.1. Наименование Работ: проведение научно-исследовательских работ в виде археологических разведок и подготовку акта государственной историко-культурной экспертизы земельного участка по объекту: "Межпоселковый газопровод ГРС Красный Луч - д. Извоз - д. Волна - д. Вязок - д. Слепино - д. Мышкино - д. Редкино - д. Большой Сабск Волосовского района Ленинградской области (этап 1)"

1.2. Заказчик: ООО «ИПИГАЗ»

1.3. Исполнитель: ИИМК РАН

1.4. Стадия работ: проектная.

1.5. Район исследования: Ленинградская обл., Волосовский район.

1.6. Основание выполнения работ: письмо Комитета по сохранению объектов культурного наследия № _____

1.7. Протяженность объекта: 36,9 км

2. **Объект экспертизы:** земельный участок по объекту: "Межпоселковый газопровод ГРС Красный Луч - д. Извоз - д. Волна - д. Вязок - д. Слепино - д. Мышкино - д. Редкино - д. Большой Сабск Волосовского района Ленинградской области (этап 1)"

3. Основная нормативно-техническая документация

3.1. Федеральный закон РФ "Об объектах культурного наследия (памятниках истории и культуры) народов Российской Федерации" от 25 июня 2002 года N 73-ФЗ.

3.2 Федеральный закон №7-ФЗ от 10.01.2002 г «Об охране окружающей среды».

3.3 Постановление Правительства РФ от 12.09.2015 N 972 "Об утверждении Положения о зонах охраны объектов культурного наследия (памятников истории и культуры) народов Российской Федерации и о признании утратившими силу отдельных положений нормативных правовых актов Правительства Российской Федерации";

3.4. Постановление Правительства РФ от 15.07.2009 г. № 569 «Об утверждении Положения о государственной историко-культурной экспертизе»;

3.5. Положение о порядке проведения археологических полевых работ и составления научной отчетной документации (утверждено постановлением Бюро Отделения историко-филологических наук Российской академии наук от 20 июня 2018 г. №32).

4. Состав работ

Первый этап:

4.1. Получение разрешения (открытый лист) на право проведения археологических работ.

4.2. Архивно-библиографические исследования, составление исторической справки и создание ситуационного плана.

4.2.1. Проведение архивных исследований, касающихся сведений о наличии археологических памятников в обследуемой зоне.

Заказчик:

Главный инженер проекта

ОП ООО «ИПИГАЗ» в г. Санкт-Петербург

Гольчанская Т.Н.



Исполнитель _____

4.2.2. Визуальное обследование участка исследований.

4.2.3. Составление краткой исторической справки.

4.3. Археологическое обследование участка:

4.3.1. Выявление памятников археологии на основании наличия подъемного материала, особенностей рельефа и иных данных.

4.3.2. Привязка обнаруженных памятников к территории застройки.

4.3.3. Описание ландшафтной характеристики расположения обнаруженных памятников и фиксируемых нарушений поверхности объекта.

4.3.4. Разбивка археологических шурфов - 24 шурфа.

4.3.5. Фотофиксация в процессе подготовки к закладке шурфов.

4.3.6. Выборка культурных напластований из шурфов по слоям, с трехмерной фиксацией находок на плане шурфа.

4.3.7. Выявление археологического материала в культурном слое.

4.3.8. Изучение культурного слоя в процессе закладки шурфов с зачисткой профилей для получения вертикальных разрезов.

4.3.9. Фотофиксация процесса работ, отдельных находок и скоплений материала in situ.

4.3.10. Фото- и графо- фиксация профилей стенок шурфов и обнаруженных ям.

4.3.11. Отбор археологического материала из заполнения ям и сооружений, полевая консервация вещевое материала.

4.3.12. Вычерчивание профилей шурфов, текстуальное описание стратиграфии, культурного слоя, материка и иных объектов в шурфах.

4.3.13. Ведение полевой документации.

4.4. Камеральные работы.

4.4.1. Очистка или мытье находок, при необходимости оперативная первичная консервация предметов из разрушающихся материалов

4.4.2. Статистическая обработка массовых находок. Шифровка находок.

4.4.3. Составление полевых описей индивидуальных и массовых находок.

4.4.4. Зарисовка находок.

4.4.5. Фотографирование находок.

При необходимости:

4.4.6. Определение остеологического материала и отбор образцов в коллекцию

4.4.7. Определение зерен и семян.

4.4.8. Определение пород образцов древесины.

4.4.9. Дендрохронологический и радиоуглеродный анализ образцов.

4.4.10. Атрибуция нумизматических находок.

4.4.11. Атрибуция воинских и других знаков.

4.4.12. Эпиграфический анализ находок с надписями.

4.4.13. Атрибуция изделий с клеймами изготовителей.

4.5. Подготовка коллекций к передаче на постоянное хранение в Государственный музейный фонд

4.6. Написание полного научно-технического отчёта.

4.7. Уведомление об окончании первого этапа.

Второй этап:

4.8. Подготовка акта государственной историко-культурной экспертизы земельного участка.

4.9. Передача акта государственной историко-культурной экспертизы в региональный орган охраны объектов культурного наследия.

5. Отчетная документация.

5.1. Полный научно-технический отчет в 1 экземпляре на электронном носителе;

Акт государственной историко-культурной экспертизы земельного участка в 1 экземпляре на электронном носителе;

копия сопроводительного письма в региональный орган охраны объектов культурного наследия о передаче акта государственной историко-культурной экспертизы в 1 экземпляре на бумажном носителе.

5.2. Отчетная документация предоставляется в электронном виде, в формате Adobe Acrobat (*.pdf).

6. Требования к выполнению работ.

6.1. Отчетная документация должна соответствовать требованиям «Положения о порядке проведения археологических полевых работ и составления научной отчетной документации», утвержденного постановлением бюро Отделения историко-филологических наук Российской академии наук от «20» июня 2018 г. №32 и Положения о государственной историко-культурной экспертизе (утв. Постановлением Правительства №569 от 15 июля 2009 г.)

Заместителя генерального директора по
технической политике ООО «ИПИГАЗ»


М.П. /О.С. Босюк/


Заместитель Директора ИИМК РАН


М.П. /Н.Ф. Соловьёва/


34
ДОПОЛНИТЕЛЬНОЕ СОГЛАШЕНИЕ №1
к договору №ПИР/2022-310 от 22 ноября 2022 г.

г. Москва

12.04 2024 г.

Общество с ограниченной ответственностью «Институт прикладных исследований газовой промышленности» (ООО «ИПИГАЗ») в лице Заместителя генерального директора по производству – Директора ОП ООО «ИПИГАЗ» в г. Тюмени Глухарева Олега Владимировича, действующего на основании Доверенности № 184-12/М от 27.12.2023, именуемое в дальнейшем «**Заказчик**», с одной стороны, и

Федеральное государственное бюджетное учреждение науки Институт истории материальной культуры Российской академии наук (ИИМК РАН), в лице Директора Центра спасательной археологии Соловьевой Натальи Фёдоровны, действующего на основании Доверенности №14102/33-161.5-845 от 29.12.2023 г., именуемое в дальнейшем «**Исполнитель**», с другой стороны, далее совместно именуемые «**Стороны**», заключили настоящее соглашение о нижеследующем:

1. Изложить Схему объекта (Приложение №3 к Договору) в редакции Приложения №1 к настоящему Дополнительному Соглашению.

2. Изложить п. 15 «**АДРЕСА, РЕКВИЗИТЫ И ПОДПИСИ СТОРОН**» Договора в следующей редакции:

ООО «ИПИГАЗ»

Юридический адрес: 109428, г. Москва, Рязанский пр., д. 22, корп. 2, этаж 7, пом.ХІІІ, ком. 19

ИНН 7707666430 КПП 772101001

ОКПО 86501504 ОКМТО 45394000

Банк: ГПБ (АО) г. Москва БИК 044525823

к/сч 30101810200000000823

р/сч 407028109000000036260

Тел (495)108-52-42

Почтовый адрес ОП в г. Тюмени

625026, г. Тюмень, ул. Мельникайте, д. 106, до востребования

Тел. (3452)564-300

ИИМК РАН

Юридический/почтовый адрес: 191186, Санкт-Петербург, Дворцовая наб. 18, лит А

Фактический адрес: г. Санкт-Петербург, ул. Миллионная, д. 30

ОГРН 1027809188527

ИНН 7825004658 КПП 784101001

УФК по г. Санкт-Петербургу (ИИМК РАН, л/с 20726У45689)

СЕВЕРО-ЗАПАДНОЕ ГУ БАНКА РОССИИ/УФК ПО Г.САНКТ-ПЕТЕРБУРГУ г. Санкт-Петербург

БИК 014030106

К/с 40102810945370000005

Р/с 03214643000000017200

e-mail: ras@archeo.ru, тел.: 8(812) 571-67-96

3. По всем вопросам, не нашедшим своего отражения в тексте указанного Дополнительного Соглашения, Стороны руководствуются Договором и действующим законодательством Российской Федерации. Настоящее Дополнительное Соглашение вступает в силу со дня его подписания Сторонами. Настоящее Дополнительное Соглашение составлено в 2-х экземплярах, имеющих одинаковую юридическую силу, по одному для каждой из Сторон.

4. К настоящему Дополнительному соглашению прилагаются и являются его неотъемлемой частью:

Приложения: Приложение №1 – Схема объекта

От Заказчика:

Заместитель генерального директора по
производству – Директор ОП ООО «ИПИГАЗ» в
г. Тюмени

/Глухарев О.В./

От Исполнителя:

Директора ЦСА ИИМК РАН

/Соловьева Н.Ф./

Приложение №1
К Дополнительному Соглашению №1 от 12 апреля 2024 г.
к Договору №ПИР/2022-310 от 22 ноября 2022 г.

Приложение № 3
к Договору № ПИР/2022-310
от «22» ноября 2022 г.

Схема объекта



От Заказчика:

Заместитель генерального директора по
производству – Директор ОП ООО «ИПИГАЗ» в
г. Тюмени



/Глухарев О.В./

От Исполнителя:

Директора ЦСА ИИМК РАН



/Соловьева Н.Ф./

Приложение 2

**Копия письма Комитета по сохранению культурного наследия
№ 01-09-7873/2022-0-1 от 23.11.2022 г**



ЗАМЕСТИТЕЛЬ
ПРЕДСЕДАТЕЛЯ ПРАВИТЕЛЬСТВА
ЛЕНИНГРАДСКОЙ ОБЛАСТИ –
ПРЕДСЕДАТЕЛЬ КОМИТЕТА ПО СОХРАНЕНИЮ
КУЛЬТУРНОГО НАСЛЕДИЯ

191311, Санкт-Петербург, ул. Смольного, д.3
Тел./факс: 8 (812) 539-45-00
E-mail: okn@lenreg.ru

23.11.2022 № 01-09-7873/2022-0-1

На № _____ от _____

Директору ОП ООО «ИПИГАЗ»
в г. Санкт-Петербурге

Т.Н. Гольчанской

proekt@ipigaz.ru

Информация о наличии или отсутствии объектов культурного наследия, включенных в единый государственный реестр объектов культурного наследия (памятников истории и культуры) народов Российской Федерации, и выявленных объектов культурного наследия на землях, подлежащих воздействию земляных, строительных, мелиоративных, хозяйственных работ, предусмотренных статьями 25 Лесного кодекса Российской Федерации работ по использованию лесов (за исключением работ, указанных в пунктах 3, 4 и 7 части 1 статьи 25 Лесного кодекса Российской Федерации), и иных работ

На основании заявления от 27.10.2022 № 24800-СПБ/2022 (вх. от 27.10.2022 № 01-09-7873/2022) в отношении объекта, подлежащего проектированию: «Межпоселковый газопровод ГРС Красный Луч – д. Извоз – д. Волна – д. Вязок – д. Слепино – д. Мышкино – д. Редкино – д. Большой Сабск Волосовского района Ленинградской области (этап 1)», расположенного в границах муниципального образования Большеврудское сельское поселение, Сабское сельское поселение Волосовского района Ленинградской области (далее – испрашиваемая территория), сообщаем.

1. Информация о наличии/отсутствии объектов культурного наследия, включенных в единый государственный реестр объектов культурного наследия (памятников истории и культуры) народов Российской Федерации (далее – реестр), выявленные объекты культурного наследия, либо объекты, обладающие признаками объекта культурного наследия:

согласно представленной схеме в границах испрашиваемой территории объекты культурного наследия, включенные в реестр, выявленные объекты культурного наследия отсутствуют.

Сведениями об отсутствии в неосвоенной части испрашиваемой территории объектов археологического наследия и объектов, обладающих признаками объекта археологического наследия, комитет по сохранению культурного наследия Ленинградской области (далее – Комитет) не располагает.

2. Информация о расположении/частичном расположении/либо отсутствии расположения земельного участка в границах защитных зон, в границах территорий объектов культурного наследия, включенных в реестр, в границах территорий выявленных объектов культурного наследия, в границах зон охраны объектов культурного наследия, включенных в реестр, в границах территорий исторических поселений, имеющих особое значение для истории и культуры Российской Федерации:

испрашиваемая территория расположена вне зон охраны и защитных зон объектов культурного наследия, вне границ территорий исторических поселений.

2.1 Описание режимов использования земельного участка (ограничения, обременения):

испрашиваемая территория не относится к землям историко-культурного назначения, правовой режим которых регулируется земельным законодательством Российской Федерации и Федеральным законом от 25.06.2002 № 73-ФЗ «Об объектах культурного наследия (памятниках истории и культуры) народов Российской Федерации» (далее – Федеральный закон № 73-ФЗ).

3. Информация о наличии/отсутствии данных о проведенных историко-культурных исследованиях:

информация о проведенных исследованиях на испрашиваемой территории отсутствует.

4. Информация о необходимости/либо отсутствии необходимости проведения государственной историко-культурной экспертизы:

согласно ст. 28 Федерального закона №73-ФЗ в целях определения наличия или отсутствия объектов археологического наследия либо объектов, обладающих признаками объекта археологического наследия, на земельных участках, землях лесного фонда или в границах водных объектов или их частей, подлежащих воздействию земляных, строительных, мелиоративных, хозяйственных работ, проводится государственная историко-культурная экспертиза.

Согласно п. 1 ст. 31 Федерального закона № 73-ФЗ историко-культурная экспертиза проводится до начала землеустроительных, земляных, строительных, мелиоративных, хозяйственных и иных работ, осуществление которых может оказывать прямое или косвенное воздействие на объект культурного наследия, включенный в реестр, выявленный объект культурного наследия либо объект, обладающий признаками объекта культурного наследия, и (или) до утверждения градостроительных регламентов.

В соответствии с п. 56 ст. 26 Федерального закона от 03.08.2018 № 342-ФЗ «О внесении изменений в градостроительный кодекс Российской Федерации и отдельные законодательные акты Российской Федерации» (далее – Федеральный закон № 342-ФЗ) до утверждения в соответствии с пп. 34.2, п. 1 ст. 9 Федерального закона № 73-ФЗ границ территорий, в отношении которых у федеральных органов государственной власти, органов государственной власти субъектов Российской Федерации и органов местного самоуправления, уполномоченных в области сохранения, использования, популяризации и государственной охраны объектов культурного наследия, имеются основания предполагать наличие на таких территориях объектов археологического наследия либо объектов, обладающих

признаками объекта археологического наследия, государственная историко-культурная экспертиза проводится в соответствии с абзацем девятым ст. 28, абзацем третьим ст. 30, п. 3 ст. 31 Федерального закона № 73-ФЗ (в редакции, действовавшей до дня официального опубликования Федерального закона № 342-ФЗ).

Учитывая изложенное, заказчик работ в соответствии со ст. 5.1, 28, 30, 31, 32, 36, 45.1 Федерального закона № 73-ФЗ, п.56 ст.26 Федерального закона № 342-ФЗ обязан:

обеспечить проведение и финансирование государственной историко-культурной экспертизы земельного участка, подлежащего воздействию земляных, строительных, хозяйственных и иных работ, в порядке, установленном ст. 45.1 Федерального закона № 73-ФЗ;

представить в Комитет документацию, подготовленную на основе археологических полевых работ, содержащую результаты исследований, в соответствии с которыми определяется наличие или отсутствие объектов археологического наследия и объектов, обладающих признаками объекта археологического наследия, на земельном участке, подлежащем воздействию земляных, строительных, хозяйственных и иных работ, а также заключение государственной историко-культурной экспертизы указанной документации (либо земельного участка).

В случае обнаружения в границах земельного участка, подлежащего воздействию земляных, строительных, хозяйственных и иных работ объектов, обладающих признаками объекта археологического наследия, и после принятия Комитетом решения о включении данного объекта в перечень выявленных объектов культурного наследия:

разработать в составе проектной документации раздел об обеспечении сохранности выявленного объекта культурного наследия или о проведении спасательных археологических работ или проект обеспечения сохранности выявленного объекта культурного наследия либо план проведения спасательных археологических полевых работ, включающих оценку воздействия проводимых работ на указанный объект культурного наследия (далее документация или раздел документации, обосновывающий меры по обеспечению сохранности выявленного объекта культурного (археологического) наследия);

получить по документации или разделу документации, обосновывающей меры по обеспечению сохранности выявленного объекта культурного наследия, заключение государственной историко-культурной экспертизы и представить его совместно с указанной документацией в Комитет на согласование;

обеспечить реализацию согласованной Комитетом документации, обосновывающей меры по обеспечению сохранности выявленного объекта культурного (археологического) наследия.

Дополнительная информация:

порядок организации, проведения и рассмотрения заключения государственной историко-культурной экспертизы определен Положением о государственной историко-культурной экспертизе, утвержденным Постановлением Правительства Российской Федерации от 15.07.2009 № 569.


Со списком аттестованных экспертов можно ознакомиться на официальном сайте Министерства культуры Российской Федерации: mkgf.ru.

Информируем, что в соответствии со ст. 36 Федерального закона № 73-ФЗ в случае обнаружения в ходе проведения изыскательских, проектных, земляных, строительных, мелиоративных, хозяйственных и иных работ объекта, обладающего признаками культурного наследия, в том числе объекта археологического наследия, заказчик указанных работ, лицо, проводящее указанные работы, обязаны незамедлительно приостановить указанные работы и в течение трех дней со дня обнаружения такого объекта направить в Комитет письменное заявление об обнаруженном объекте культурного наследия либо заявление в форме электронного документа, подписанного усиленной квалифицированной электронной подписью в соответствии с требованиями Федерального закона от 06.11.2011 № 63-ФЗ «Об электронной подписи».

Одновременно сообщаем, что в случае наличия документов, подтверждающих освоенность территории и отсутствие в границах испрашиваемой территории объектов, обладающих признаками объекта культурного (в т.ч. археологического) наследия, просим предоставить их в Комитет для рассмотрения и принятия соответствующего решения о возможности проведения работ.

Заместитель Председателя Правительства
Ленинградской области – председатель
комитета по сохранению культурного наследия

В.О. Цой



Исп.: Н.А. Зарубина, тел. (812) 539-45-11

Приложение 3

Копия Полного научно-технического отчета о выполнении научно-исследовательских археологических работ в виде историко-культурного научного археологического обследования (разведки) с целью проведения государственной историко-культурной экспертизы земельного участка, расположенного по адресу «Межпоселковый газопровод ГРС Красный луч – д. Извоз – д. Волна – д. Вязок – д. Слепино – д. Мышкино – д. Редкино – д. Большой Сабск Волосовского района Ленинградской области (этап 1)», выполненного Центром спасательной археологии ИИМК РАН



ФЕДЕРАЛЬНОЕ ГОСУДАРСТВЕННОЕ БЮДЖЕТНОЕ УЧРЕЖДЕНИЕ НАУКИ
ИНСТИТУТ ИСТОРИИ МАТЕРИАЛЬНОЙ КУЛЬТУРЫ
РОССИЙСКОЙ АКАДЕМИИ НАУК (ИИМК РАН)

Экз. _____

Заказчик - ООО «ИПИГАЗ»

ПОЛНЫЙ НАУЧНО-ТЕХНИЧЕСКИЙ ОТЧЕТ

Историко-культурное научное археологическое обследование (разведки) с целью проведения государственной историко-культурной экспертизы земельного участка, расположенного по адресу «Межпоселковый газопровод ГРС Красный луч – д. Извоз – д. Волна – д. Вязок – д. Слепино – д. Мышкино – д. Редкино – д. Большой Сабск Волосовского района Ленинградской области (этап 1)»

Отв. исполнитель Н.Ф. Соловьева

Инв. № подл.	Подпись и дата	Взам. инв. №

Санкт-Петербург

2024

Российская академия наук
ИНСТИТУТ ИСТОРИИ МАТЕРИАЛЬНОЙ КУЛЬТУРЫ
(ИИМК РАН)

УДК: 902.21(470.23)
ББК: 63.4(2)
Инв.№ _____

Гриф. _____
Экз. _____

УТВЕРЖДАЮ:

Директор Центра спасательной
археологии ИИМК РАН

К.и.н.

Н.Ф. Соловьева

«29» ноября 2024 г.

ПОЛНЫЙ НАУЧНО-ТЕХНИЧЕСКИЙ ОТЧЕТ

ИСТОРИКО-КУЛЬТУРНОЕ НАУЧНОЕ АРХЕОЛОГИЧЕСКОЕ
ОБСЛЕДОВАНИЕ (РАЗВЕДКИ) С ЦЕЛЮ ПРОВЕДЕНИЯ
ГОСУДАРСТВЕННОЙ ИСТОРИКО-КУЛЬТУРНОЙ ЭКСПЕРТИЗЫ
ЗЕМЕЛЬНОГО УЧАСТКА, РАСПОЛОЖЕННОГО ПО АДРЕСУ
«МЕЖПОСЕЛКОВЫЙ ГАЗОПРОВОД ГРС КРАСНЫЙ ЛУЧ – Д. ИЗВОЗ – Д.
ВОЛНА – Д. ВЯЗОК – Д. СЛЕПИНО – Д. МЫШКИНО – Д. РЕДКИНО – Д.
БОЛЬШОЙ САБСК ВОЛОСОВСКОГО РАЙОНА ЛЕНИНГРАДСКОЙ ОБЛАСТИ
(ЭТАП 1)»

ПИР/2022-310-ДС1-ИИМК РАН-2024-ТО

Объект по адресу: Ленинградская область, Волосовский район
Основание: Договор №ПИР/2022-310 от «22» ноября 2022 года, Дополнительное
соглашение №1 от «12» апреля 2024 года
Заказчик: ООО «ИПИГАЗ»
Исполнитель: ИИМК РАН

Отв. исполнитель _____ Н.Ф. Соловьева

Санкт-Петербург
2023

Подп. и дата	
Взам. инв. №	
Инв. № дубл.	
Подп. и дата	
Инв. № подл.	

СПИСОК ИСПОЛНИТЕЛЕЙ

Руководитель работ:

к.и.н.

Н.Ф. Соловьёва

Заместители руководителя:

мл. науч. сотр.

В.О. Глухов (фотофиксация,
ведение полевого дневника)

Соисполнители:

мл. науч. сотр.

М.А. Раззак (подготовка
исторической справки)

лаборант

И.Е. Зайцев (земляные работы)

лаборант

А.В. Орлов (земляные работы)

Инв. № подл.	Подп. и дата				Инв. № дубл.	Взам. инв. №	Подп. и дата	Инв. № подл.	Ли	Изм.	№ докум.	Подп.	Дата	ПИР/2022-310-ДС1-ИИМК РАН-2024-ТО		Лист
			2													

РЕФЕРАТ

Отчет 126 с., 124 рис., 14 источников, 2 прил.

ЛЕНИНГРАДСКАЯ ОБЛАСТЬ, ВОЛОСОВСКИЙ РАЙОН,
БОЛЬШЕВРУДСКОЕ СП, САБСКОЕ СП, ШУРФ, АРХЕОЛОГИЧЕСКАЯ
РАЗВЕДКА.

Отчет содержит результаты археологической разведки, произведенной в мае 2023 г на земельном участке, расположенном по адресу «Межпоселковый газопровод ГРС Красный луч – д. Извоз – д. Волна – д. Вязок – д. Слепино – д. Мышкино – д. Редкино – д. Большой Сабск Волосовского района Ленинградской области (этап 1)».

Протяженность трассы обследования: 36,9 км.

Работы проведены на основании Открытого листа № 1367-2023, выданного Министерством культуры РФ 24 мая 2023 г. Соловьевой Н.Ф.

Цель исследований заключалась в определении наличия или отсутствия объектов культурного, в том числе и археологического, наследия, включенных в реестр, выявленных объектов культурного наследия, либо объектов, обладающих признаками объекта культурного наследия, на обследуемом земельном участке.

В ходе полевых археологических работ произведен натурный осмотр проектируемой трассы, заложено 24 шурфа размером 2х2 м, общей площадью 96 м².

На обследованном участке объекты археологического наследия и признаки наличия объектов археологического наследия не обнаружены.

Известные памятники археологии расположены в удалении от трассы обследования (не менее 0,1 км) и проектируемым строительством не затрагиваются.

ПИР/2022-310-ДС1-ИИМК РАН-2024-ТО

Лист

3

Подп. и дата	
Взам. инв. №	
Инв. № дубл.	
Подп. и дата	
Инв. № подл	

Ли	Изм.	№ докум.	Подп.	Дата

СОДЕРЖАНИЕ

Нормативно-правовая база	5
Определения и сокращения.....	7
Введение.....	10
1. Историческая справка	13
1.1. История археологического изучения юго-западной части Ижорской возвышенности	13
1.2. Археологические культуры и памятники Ижорской возвышенности	15
1.3. Объекты культурного наследия – памятники археологии, расположенные в ближайшей округе участка обследования	22
1.4. Выводы по разделу	25
2. Физико-географическая характеристика района работ.....	27
3. Методика полевых исследований	29
4. Полевые исследования.....	32
Заключение	42
Список источников и литературы	43
Список иллюстраций	44
Альбом иллюстраций.....	54
Приложение А. Копия Открытого листа	122
Приложение В. Копия письма Комитета по сохранению культурного наследия	123

Подп. и дата					ПИР/2022-310-ДС1-ИИМК РАН-2024-ТО-С			
	Лит	Изм.	№ докум.	Подп.		Дата	Лит	Лист
Име. № подл.	Разраб.	Соловьева Н.Ф.					4	126
	Пров.	Субботин А.В.						
	Утв.	Соловьева Н.Ф.						
Подп. и дата					Полный научно-технический отчет	ИИМК РАН		
Име. № подл.								

НОРМАТИВНО-ПРАВОВАЯ БАЗА

Настоящие исследования проводились во исполнение требований ст. 28 Федерального закона № 73-ФЗ от 25 июня 2002 «Об объектах культурного наследия (памятниках истории и культуры) народов Российской Федерации» на основании следующих нормативно-правовых актов:

1. Федеральный Закон РФ "Об объектах культурного наследия (памятниках истории и культуры) народов Российской Федерации" от 25 июня 2002 года № 73-ФЗ;
2. Федеральный Закон РФ "Об охране окружающей природной среды" от 10.01.2002 № 7-ФЗ;
3. Положение о порядке проведения археологических полевых работ и составления научной отчетной документации, по форме утвержденного постановлением бюро Отделения историко-филологических наук Российской академии наук №15 от 12 апреля 2023 г.;
4. Положение о едином государственном реестре объектов культурного наследия (памятников истории и культуры) народов Российской Федерации (утверждено приказом Министерства культуры РФ от 0312.2011 № 954);
5. Положение о государственной историко-культурной экспертизе (утверждено Постановлением Правительства Российской Федерации от 15.07.2009 № 569);
6. Правила выдачи, приостановления и прекращения действия разрешений (Открытых листов) на проведение работ по выявлению и изучению объектов археологического наследия, включая работы, имеющие целью поиск и изъятие археологических предметов (утв. Постановлением Правительства РФ №1893 от 24 октября 2022 г.)
7. Методика определения границ территорий объектов археологического наследия (рекомендована письмом Министерства культуры Российской Федерации от 27.01.2012 № 12-01-39/05-АБ);
8. Закон Ленинградской области от 25.12.2015 № 140-оз "О государственной охране, сохранении, использовании и популяризации объектов культурного

Подп. и дата
Взам. инв. №
Инв. № дубл.
Подп. и дата
Инв. № подл.

Ли	Изм.	№ докум.	Подп.	Дата

ПИР/2022-310-ДС1-ИИМК РАН-2024-ТО

Лист

5

наследия (памятников истории и культуры) народов Российской Федерации, расположенных на территории Ленинградской области".

Инев. № подл	Подп. и дата				Инев. № дубл.	Взам. инв. №	Подп. и дата
	Инев. № подл						
Ли	Изм.	№ докум.	Подп.	Дата	ПИР/2022-310-ДС1-ИИМК РАН-2024-ТО		

ОПРЕДЕЛЕНИЯ И СОКРАЩЕНИЯ

В настоящем научно-техническом отчёте применяются следующие термины с соответствующими определениями:

археологические разведки – проведение на поверхности земли или под водой научных исследований, направленных на поиски объектов археологического наследия или собственно на объектах археологического наследия, без осуществления земляных работ либо с осуществлением локальных земляных работ с общей площадью не более 20 м² на каждом объекте археологического наследия с исследованием культурного слоя путем заложения шурфов или без таковых, в том числе с полным или частичным изъятием археологических предметов в целях выявления объектов археологического наследия, уточнения сведений о них и (или) планирования мероприятий по обеспечению их сохранности;

культурный слой – слой в земле или под водой, содержащий следы существования человека, время возникновения которых превышает сто лет и включающий археологические предметы;

поврежденный культурный слой – культурный слой, нарушенный, перемещенный, переотложенный в результате природных процессов либо антропогенного воздействия последних ста лет;

техногенный грунт (слой) – грунт, измененный, перемещенный или образованный в результате инженерно-хозяйственной деятельности человека последних ста лет;

объект археологического наследия – частично или полностью скрытые в земле или под водой следы существования человека в прошлых эпохах (включая все связанные с такими следами археологические предметы и культурные слои), основным или одним из основных источников информации о которых являются археологические раскопки или находки;

археологические предметы – движимые вещи, основным или одним из основных источников информации о которых независимо от обстоятельств их

Подп. и дата
Взм. инв. №
Инв. № дубл.
Подп. и дата
Инв. № подл.

Ли	Изм.	№ докум.	Подп.	Дата

обнаружения являются археологические раскопки или находки, в том числе предметы, обнаруженные в результате таких раскопок или находок;

археологический шурф – вид локальных земляных работ в рамках археологических разведок, локальное вскрытие грунта, прямоугольное или квадратное в плане, площадь которого может варьироваться от 1 до 20 кв. м;

индивидуальные археологические находки – археологические предметы, извлеченные в результате археологических полевых работ, значимые для определения историко-культурной принадлежности и хронологии объекта археологического наследия, имеющие историко-культурную ценность;

массовые археологические предметы – археологические предметы (в том числе кремневые отщепы, фрагменты керамики, сильно разрушенные и не подлежащие реставрации предметы), антропогенные, антропологические, палеозоологические, палеоботанические и иные объекты, имеющие историко-культурную и научную ценность, обнаруженные и изъятые в результате проведения археологических полевых работ;

полевая опись археологических предметов – перечень изъятых в ходе археологических полевых работ индивидуальных и массовых археологических предметов, имеющих значение для определения историко-культурной принадлежности и хронологии объекта археологического наследия, в том числе антропологические, остеологические, палеоботанические и иные предметы;

камеральная обработка – часть археологических полевых работ, включающая лабораторную обработку и научный анализ коллекций и полевой документации;

разрешение (открытый лист) – документ, выдаваемый федеральным органом охраны объектов культурного наследия на основании заключения Российской академии наук и подтверждающий право на проведение одного из видов археологических полевых работ (археологических разведок, археологических раскопок, археологических наблюдений).

Изн. № подл.	Подп. и дата	Изн. № дубл.	Взм. изн. №	Подп. и дата	Ли	Изм.	№ докум.	Подп.	Дата	Лист	8

Используемые сокращения:

БС – Балтийская система высот

ТС – Точка фотофиксации общего вида места проведения работ

ГАИМК – Государственная Академия истории материальной культуры

ИАК – Императорская археологическая комиссия

ИИМК РАН – Институт истории материальной культуры Российской академии наук

КСИА – Краткие сообщения института археологии

ЛОИА РАН – Ленинградское отделение Института археологии Российской академии наук

МАЭ РАН – Музей антропологии и этнографии имени Петра Великого Российской Академии наук

ОКН – Объект культурного наследия

РГИА – Российский государственный исторический архив

СПбГУ – Санкт-Петербургский государственный университет

ФЗ – Федеральный Закон

Име. № подл	Подп. и дата	Име. № дубл.	Взам. инв. №	Подп. и дата					
					Ли	Изм.	№ докум.	Подп.	Дата
					ПИР/2022-310-ДС1-ИИМК РАН-2024-ТО				
					9				

В мае 2023 года сотрудниками Центра спасательной археологии ИИМК РАН было произведено историко-культурное научное археологическое обследование (разведки) с целью проведения государственной историко-культурной экспертизы земельного участка, расположенного по адресу «Межпоселковый газопровод ГРС Красный луч – д. Извоз – д. Волна – д. Вязок – д. Слепино – д. Мышкино – д. Редкино – д. Большой Сабск Волосовского района Ленинградской области (этап 1)».

Работы осуществлялись на основании Договора №ПИР/2022-310 от 22 ноября 2022 года и Дополнительного соглашения №1 от «12» апреля 2024 года, заключенного между ИИМК РАН и ООО «ИПИГАЗ», а также Открытого Листа № 1367-2023 от 24 мая 2023 г., выданного Соловьевой Наталье Федоровне на право производства археологических полевых работ (археологических разведок) в зоне реконструкции ГРС Сясьстрой (Сясьский ЦБК) в д. Пехалево в Волховском районе; производственно-складского здания (терминал А5) по ул. 23 км КАД (внутреннее кольцо), уч. 1 в д. Порошкино в с.п. Бугровское в Всеволожском районе; Ленинградского СПХГ в Гатчинском районе; межпоселкового газопровода до п. Оредеж – д. Борцово – д. Ям-Тесово -п. Приозерный в Лужском районе; строительства газохимического комплекса по производству метанола и карбамида в районе в районе морского порта Усть-Луга; на земельных участках с кадастровыми номерами 47:26:0108001:7169, 47:26:0108001:7170, 47:26:0108001:7171 в д. Аннолово в г.п. Федоровское в Тосненском районе; межпоселкового газопровода ГРС Ефимовская – д. Заголодно – д. Красная Речка – д. Журавлево – д. Бережок – д. Климово с отводом на д. Косые Харчевни (этап 1); до д. Верховье – д. Поток – д. Гришкино – п. Заборье; от ГРС Пикалево до д. Анисимово в Бокситогорском районе: ГРС Красный Луч – д. Извоз – д. Волна – д. Вязок – д. Слепино – д. Мышкино – д. Редкино – д. Большой Сабск в Волосовском районе (этап 1); на земельных участках с кадастровыми номерами 47:07:0957003:526, 47:07:0957003:3 в г.п. Заневское в рамках проекта планировки и межевания территории, включающей земельные участки с кадастровыми

Подп. и дата	
Взм. инв. №	
Инв. № дубл.	
Подп. и дата	
Инв. № подл.	

Ли	Изм.	№ докум.	Подп.	Дата

номера 47:07:0957003:526, 47:07:0957003:3, в г. Всеволожск и Всеволожском районе; 47:26:0201002:28 в п. Тельмана в Тосненском районе Ленинградской области. Срок действия Открытого листа с 24 мая 2023 года по 15 апреля 2024 года (Приложение А).

В соответствии с письмом Комитета по сохранению культурного наследия № 01-09-7873/2022-0-1 от 23.11.2022 г., земельный участок, расположенный по адресу «Межпоселковый газопровод ГРС Красный луч – д. Извоз – д. Волна – д. Вязок – д. Слепино – д. Мышкино – д. Редкино – д. Большой Сабск Волосовского района Ленинградской области (этап 1)» расположен:

- вне зон охраны и защитных зон объектов культурного наследия, вне границ территорий исторических поселений.

В границах испрашиваемой территории объекты культурного наследия, включенные в реестр, выявленные объекты культурного наследия отсутствуют.

Испрашиваемая территория не относится к землям историко-культурного назначения.

Сведениями о наличии или об отсутствии на данном земельном участке объектов археологического наследия или объектов, обладающих признаками объекта археологического наследия, орган охраны объектов культурного наследия не располагает. (Приложение В).

В данной ситуации археологические исследования являются необходимым условием проведения строительных (земляных) работ, согласно требованиям Федерального закона от 25.06.2002 №73-ФЗ «Об объектах культурного наследия (памятниках истории и культуры) народов Российской Федерации».

До начала полевых археологических работ была собрана историко-библиографическая информация, подготовлен комплект исторических карт с нанесенными на них границами участка обследования, иллюстративный материал (рис. 4-6).

Цель проведения работ на участке обследования – определение наличия или отсутствия объектов культурного, в том числе и археологического, наследия, включенных в реестр, выявленных объектов культурного наследия, либо

Подп. и дата
Взам. инв. №
Инв. № дубл.
Подп. и дата
Инв. № подл.

Ли	Изм.	№ докум.	Подп.	Дата

объектов, обладающих признаками объекта культурного наследия, на обследуемом земельном участке.

Задача археологических исследований на участке обследования заключалась в выявлении, фиксации и исследовании остатков археологических (исторических) памятников, культурных слоев, конструкций и сооружений, массовых и индивидуальных находок путем визуального обследования и заложения разведывательных археологических шурфов (археологические разведки).

В ходе работ был произведен натурный осмотр трассы обследования, заложено 24 разведывательных шурфа размером 2х2 м, общей площадью 96 кв. м. с целью выявления культурного слоя на территории обследования.

В результате работ объекты археологического наследия на участке обследования не выявлены.

Инв. № подл.	Подп. и дата				
	Взам. инв. №				
Инв. № дубл.	Инв. № дубл.				
	Подп. и дата				
Инв. № подл.	Подп. и дата				
	Взам. инв. №				
Ли	Изм.	№ докум.	Подп.	Дата	Лист 12
ПИР/2022-310-ДС1-ИИМК РАН-2024-ТО					

1. ИСТОРИЧЕСКАЯ СПРАВКА

Трасса обследования расположена в юго-западной части Волосовского района Ленинградской области, на юго-западной окраине Ижорской возвышенности, в среднем течении р. Луга, в бассейне ее правого притока р. Вруда.

1.1. История археологического изучения юго-западной части Ижорской возвышенности

Первые целенаправленные археологические раскопки в западных уездах Петербургской губернии относятся к середине XIX в. Новый этап в изучении Ижорской возвышенности наступает в 1870-е г. В 1872–1891 гг. Л.К. Ивановский планомерно исследовал в общей сложности 5877 погребений в 127 курганных могильниках. Результаты этих раскопок опубликованы после смерти Л.К. Ивановского А.А. Спициным в 1896 г. Л.К. Ивановским были раскопаны могильники в пределах современных Кингисеппского, Волосовского, Гатчинского, Ломоносовского и Лужского районов. Ближайшим к трассе обследования пунктом раскопок Л.К. Ивановского является курганный могильник Яблоницы.

Археологические исследования водской земли были продолжены художником Н.К. Рерихом, в молодости принимавшим участие в раскопках Л.К. Ивановского. Позднее, в 1899 – 1901 гг. Н.К. Рерих координировал работы по созданию первой археологической карты Петербургской губернии. В 1899-1901 гг. были собраны материалы о древностях Ямбургского, Царскосельского, Лужского и Гдовского уездов. Проект не был завершен, но полученные материалы не потеряли актуальность, в этих работах участвовали известные дореволюционные исследователи – В.Н. Глазов, А.Э. Мальмгрен, Л.Н. Целепи. Лужский уезд курировал Л.Н. Целепи.

В 1927-1931 гг. Палеоэтнологический отряд Государственной академии истории материальной культуры проводил обследование памятников Северо-Запада России с целью составления археологической карты. Основная деятельность отряда была направлена на сбор сведений о существующих

Подп. и дата	
Взм. инв. №	
Инв. № дубл.	
Подп. и дата	
Инв. № подл.	

Ли	Изм.	№ докум.	Подп.	Дата

памятниках и их регистрацию. В полевом обследовании принимали участие П.Н. Шульц, Г.П. Гроздилов, Н.Н. Чернягин, Г.Ф. Дебец, А.А. Иессен, Л. Генералова. Несколько позднее в него включились М.И. Артамонов, П.Н. Третьяков, В.И. Равдоникас и ряд местных краеведов и музейных работников. В 1927-1931 гг. было обследовано 214 археологических памятников в пределах современных границ Ленинградской области. В 1931 г. работы Палеоэтнологического отряда были прекращены.

С 1970 г. начался новый этап изучения памятников археологии Ленинградской области. В первой половине 70-х годов стали осуществляться разведочные работы, перешедшие затем в стационарные раскопки. Велись они кафедрой археологии ЛГУ и сотрудниками ЛОИА АН СССР при помощи Ленинградского областного отделения ВООПИК. В Полужье исследованиями занимались Г.С. Лебедев, Ю.М. Лесман, Н.И. Платонова. Вдоль р. Вруда сбором материалов занимались отряды под руководством В.А. Лапшина и Н.И. Платоновой, в 1986 г. разведочные работы производил С.Л. Кузьмин. Среди расположенных наиболее близко к трассе памятников В.А. Лапшин в 1985 г. проводил обследование грунтового могильника Сумск, курганной группы Курск 1. Н.И. Платонова в 1986 г. проводила разведочные работы на курганно-жальничном могильнике Редкино, грунтовом могильнике Язвище 1, селище Язвище 2. В 1990 г. В.А. Лапшин издал «Археологическую карту Ленинградской области. Часть I. Западные районы», в которой в Волосовском районе были учтены 163 памятника археологии.

В период 1990 – 2010-х гг. активную работу по выявлению новых и мониторингу ранее известных памятников Ижорской возвышенности проводят экспедиции ИИМК РАН, Северо-Западная археологическая экспедиция Лаборатории археологии, исторической социологии и культурного наследия им. проф. Г.С. Лебедева НИИКСИ СПбГУ, археологическая экспедиция Музея-усадьбы Н.К. Рериха в Изваре.

Начиная с 2014 г. памятники Волосовского района (в числе других районов Ленинградской области) ежегодно исследуются экспедицией ИИМК РАН под

Подп. и дата
Взм. инв. №
Инв. № дубл.
Подп. и дата
Инв. № подл.

Ли	Изм.	№ докум.	Подп.	Дата

руководством С.А. Васильева и С.В. Семенова в ходе мониторинга и инвентаризации памятников археологии Ленинградской области. Работы проводятся с целью актуализации сведений и уточнения границ территорий объектов археологического наследия и включают составление подробной исторической справки обследуемой территории, уточнение локализации, наименований, технического состояния и особенностей памятников, их хронологию, топосъемку, определение и описание границ памятников. Среди расположенных наиболее близко к трассе обследования в ходе этих работ были уточнены сведения о памятниках селище Шишкин Хутор, курганно-жальничный могильник Волна 1, селище Волна 2, курганный могильник Устье.

1.2. Археологические культуры и памятники Ижорской возвышенности

Древности каменного века на Ижорской возвышенности не известны – находки мезолитического и неолитического времени концентрируются в прибрежных районах Финского залива, в нижнем Полужье, Луго-Нарвском междуречье к северу и северо-западу от Ижорской возвышенности, на озерах Сяберо, Меревское, Череменецкое, Раковицкое к юго-западу от Ижорской возвышенности.

Первым хорошо зафиксированным постоянным населением Ижорской возвышенности, по крайней мере, ее северо-западного участка, являются носители культуры каменных могильников с оградками (культуры тарандов), которая в целом датируется от рубежа эр до конца римского времени (от последних вв. до н.э. – до середины I тыс. н.э.). В раннеримское время сооружены могильные оградки в могильниках Керстово 1 и Малли, совершены погребения в Удосолово, единичные находки этого периода происходят из Ратчино, Георгиевского, Войносолово, Ропши, кладов Копорья. Эти памятники приурочены к северо-западной окраине Ижорской возвышенности. Могильники Валговицы и Великино расположены к северо-западу от основного массива Ижорского плато, но также находятся на песчаных всхолмлениях (высота над уровнем Балтийского моря – около 75 и 65 м соответственно). Всего учтено 15 памятников и местонахождений (Юшкова 2015).

Подп. и дата
Взам. инв. №
Инв. № дубл.
Подп. и дата
Инв. № подл.

Ли	Изм.	№ докум.	Подп.	Дата
----	------	----------	-------	------

Эта культура представлена главным образом могильниками, поселения весьма редки и до настоящего времени изучены недостаточно. Могильники состоят из одного или нескольких рядов пристроенных друг к другу каменных оградок прямоугольной формы, во внутренней части которых совершены погребения. Захоронения коллективные, по обрядам ингумации и кремации. Костные остатки, как правило, находятся в слоях камней и известняковой щебенки, там же помещён погребальный инвентарь: бронзовые украшения (фибулы, перстни, браслеты, гривны), бусы, железные бытовые изделия (ножи, косари, шилья) и, в ряде случаев, оружие (наконечники копий и дротиков, умбоны от щитов). Могильники обычно состоят из одной или нескольких цепочек пристроенных друг к другу каменных оградок. Оградки имеют прямоугольную форму, сложены из валунов или плит известняка. Внутреннее пространство оградок забутовано камнями или известняковой щебенкой.

Наиболее распространенной гипотезой об этнической принадлежности населения культуры каменных могильников с оградками является представление о том, что это были племена прибалтийско-финской языковой общности (Лаул 1974: 27-31; Кулешов 2005: 190). Е.А. Рябинин (Рябинин 1994; 2001: 15) высказал предположение, что они принадлежат предкам води.

Памятники раннего средневековья изучены слабо. Наиболее ранними памятниками эпохи средневековья являются могильники с трупосожжениями, датируемые концом X-XI вв., они расположены у д.д. Ополье и Ратчино (Стасюк 2011).

Древнерусская колонизация Ижорской возвышенности началась во второй половине XI в., и приобрела в XII - первой половине XIII в. массовый характер. Эти земли являлись частью Водской пятины Новгородской земли. Здесь обитало местное прибалтийско-финское население, рядом с которым, начиная с рубежа XI-XII вв., активно расселялись крестьяне из соседних регионов Новгородской земли и Причудья. В сравнительно короткий срок были основаны множество деревень, сохранившихся до настоящего времени, заложив основу современной сети сельского расселения района. Памятники, оставленные этим населением,

Подп. и дата
Взм. инв. №
Инв. № дубл.
Подп. и дата
Инв. № подл.

Ли	Изм.	№ докум.	Подп.	Дата

лучше всего изучены по погребальным сооружениям курганно-жальничного периода (конец XI–XV вв.).

Наиболее ранние курганные могильники появляются на Ижорской возвышенности в середине-второй половине XI вв. (Рябинин 2001: 16). Хронология курганно-жальничных могильников, основанная на сопоставлении с данными по хронологии Новгорода определена Ю.М. Лесманом: наиболее ранние могильники концентрируются на западе Ижорской возвышенности (XI-начало XII вв), к третьей четверти XII в. могильники занимают всю территорию возвышенности и их численность возрастает почти в три раза, в XIV-XV вв. численность могильников резко сокращается, наиболее поздние комплексы – конец XV в. (Лесман 1988). По данным Е.А. Рябина, некоторые жальники функционировали также на протяжении XVI в. (Рябинин 2001).

Курганы имеют диаметр от 4-5 до 10-12 м, высоту от 0,4 до 1,2 м. В наиболее крупных курганах совершались погребения на горизонте, в небольших курганах, диаметром не более 7 м – захоронения в ямах. В большинстве исследованных курганов в основании сооружалась каменная конструкция. Для крупных курганов характерны кольцевые венцы, также встречаются незамкнутые венцы или даже просто отдельные камни. Курганы с захоронениями на горизонте датируются до середины XIII в, с захоронениями в ямах – третьей четвертью XIII в. В курганах с погребениями на горизонте обычно встречен следующий убор: ромбоцитковые височные кольца, одна нагрудная фибула, шейные ожерелья, иногда дополненное металлическими подвесками, браслеты и перстни. При переходе к обряду подкурганных захоронений в ямах из убора исчезают височные кольца.

Следующим этапом в развитии погребальной обрядности являются курганы-жальники, выделенные Е.А. Рябиным, они появляются в конце XIII – XIV вв. Курганы-жальники являются переходной формой погребального обряда ингумации. Они представляют собой насыпи, окруженные кольцом из валунов или оконтуренные отдельными валунами и по своим высотным отметкам, не отличаются от курганов с ямными захоронениями. Отличие составляет отсутствие подготовленной погребальной площадки. Камни лишь оконтуривают

Подп. и дата
Взм. инв. №
Инв. № дубл.
Подп. и дата
Инв. № подл.

Ли	Изм.	№ докум.	Подп.	Дата
----	------	----------	-------	------

погребальную яму, в которой, как правило, содержится единичное захоронение. Инвентарь включает в себя устойчивый набор вещевого материала: многобусинные височные кольца, появляющиеся с XIII в., кольцевидные пластинчатые застёжки и поздние разновидности подковообразных фибул круглого и овального сечения с плоскими головками, пластинчатые браслеты с плетеным ленточным и растительным орнаментом, витые четверные браслеты (с середины XIII – середины XIV вв.). В ожерельях преобладают 14-гранные хрустальные, с голубой поливой, пастовые с линейно-волнистым орнаментом, бочковидные неорнаментированные и цилиндрические с зигзагообразным рельефом бронзовые бусы (Рябинин 1985: 72).

Жальничные могилы обычно занимают окраину крупных курганно-жальничных некрополей и представляют собой как одиночные комплексы, так и семейные захоронения, разделенные обкладками. Жальники представляют собой погребения с каменной обкладкой, одиночные или пристроенные друг к другу, они сохраняются до XVI в. Прослеживается эволюция от обкладок круглой формы к прямоугольным (Рябинин 2001: 19-33). Инвентарь в жальничных могилах относительно беден и представлен серьгами в виде вопросительного знака, кольцевидными застёжками и подковообразными плоскими фибулами со спиральными головками, сложновитыми петлеконечными браслетами, ленточными сомкнутыми перстнями. Бусы почти полностью исчезают. Все эти вещи получают распространение не ранее середины XIV-XV (Рябинин 1985: 73).

Особенностью средневековой культуры Ижорской возвышенности и прилегающих районов является смешение традиций местного прибалтийско-финского населения и пришлого славянского. Это касается как особой формы захоронений (кургано-жальники), особенностей погребального обряда (сидячие погребения, ритуальная порча инвентаря; встреченное в нескольких погребениях положение фибулы в районе черепа – вероятно, она использовалась для скрепления головного убора), так и набором вещей местного производства – к ним можно отнести, находки фигурных цепедержателей, фрагменты тканей, расшитых

Подп. и дата
Взм. инв. №
Инв. № дубл.
Подп. и дата
Инв. № подл.

Ли	Изм.	№ докум.	Подп.	Дата

бронзовыми спиральками, использование трубчатых рифленых пронизок, также наличие кроме нагрудной фибулы еще одной фибулы у правого бедра.

Одной из отличительных черт курганных захоронений Ижорской возвышенности является наличие сидячих погребений. Мнение по поводу этнической составляющей этого обряда различны. Н.К.Рерих полагал его исключительно водским компонентом. Такого же мнения придерживался В.В.Седов, исходя из того, что могильники, содержащие сидячие погребения, совсем не содержат славянских вещей. И наоборот, «все курганные и жальничные могильники, содержащие только погребения на спине в вытянутом положении, характеризуются исключительно ромбоцитковыми височными кольцами и другими славянскими украшениями» (Седов 1987: 39). Наиболее типичным материалом из трупосожжений, совершенных в основании насыпи, являются витые трехпроволочные браслеты с обрубленными концами.

Анализируя соотношение этнических компонентов могильников Ижорской возвышенности, В.В.Седов пришел к выводу, что по материалам могильники делятся на славянские, водские и смешанные. К этническим индикаторам славянских погребениям он относит: ромбоцитковые височные кольца (XI-XIV вв.), рубчатые перстни, подвески-лунницы, хрустальные шарообразные бусы, сердоликовые бипирамидальные бусы (XI-XIV вв.), пластинчатые браслеты с орнаментом, повторяющим орнамент височных колец. К «водскому» компоненту относятся многобусинные височные кольца, украшения с раковинами каури, полые зооморфные подвески, булавки с крестообразными и другими навершиями, нагрудные цепочки с парными цепедержателями, шумящие привески (Седов 1987: 35-37).

Пластинчатые широкосрединные перстни с овальным щитком и незамкнутыми концами «петербургского» типа, серийно представленные в курганных погребениях на горизонте и подкурганных ямах в раскопках Е.А. Рябиннина (12 экз.), по мнению Спицына, являют собой исключительно водский компонент, который находит аналогии в древностях Прибалтики и Принаровья (Спицын 1896: 41). Также ярко выраженный прибалтийско-финский характер

Подп. и дата
Взм. инв. №
Инв. № дубл.
Подп. и дата
Инв. № подл.

Ли	Изм.	№ докум.	Подп.	Дата

носят найденные в погребениях остатки одежды. Это фрагменты ткани, расшитые бронзовыми трубочками и спиральками; причем для костюма эстов, финнов и корел характерны именно аппликации, выполненные из плетеного шнура с нанизанными на него бронзовыми деталями (Хвоцинская 2004: 113).

Средневековые могильники Ижорской возвышенности обычно располагаются поблизости от деревень, многие из которых известны еще с XV-XVI вв. по упоминаниям в Писцовых книгах. В Писцовой книге Водской пятины 1500 года в Ястребинском Никольском погосте Копорского уезда упоминаются Редкино как сельцо Редкино, д. Волна как «деревня Волок Волын на реце на Вруде между деревнями Вязок и Взвоз», Извоз как Взвоз, Мышкино как Мышино, Устье как «деревня на усть Сумы на реце на Вруде», Слепино как «Слипино на реце на Врудице».

На протяжении всего Средневековья Ижорские земли служили предметом спора между Новгородом, а затем Московским княжеством с одной стороны, и датчанами, немцами, шведами с другой. В XVI-XVII различные уезды Ингрии переходят на основании мирных договоров то к России, то к Швеции. В 1617 г. по Столбовскому миру переход четырех уездов Водской пятины, названных Ингерманландией, а также островов в Финском заливе, окончательно закрепляется за Швецией. На карте Ингерманландии А. И. Бергенгейма, составленной по шведским материалам 1676 года, упоминается деревня швед. Retkino (Редкино), Sapska (Б. Сабск), Miskina (Мышкино), Slepina (Слепино), Wus (Wes) (Вязок), Wolleby (Волна), Iswas (Извоз), Ustiaby (Устье).

После ряда побед в Северной войне земли на Ижорском плато постепенно возвращаются к России. В 1708 г. была образована Ингерманландская губерния, первым губернатором которой стал А.Д. Меншиков. В 1710 г. Ингерманландия совместно с территориями Новгородской, Псковской, Тверской, Ярославской, Олонецкой областей и Эстонией вошла в состав новообразованной Санкт-Петербургской губернии. На карте 1727 г. «Новое начертание Ингерманландии и Выборгской губернии, составленное на основе шведских картографических документов и карты А. Шхонбека, с добавлением новой российской

Подп. и дата
Взм. инв. №
Инв. № дубл.
Подп. и дата
Инв. № подл.

Ли	Изм.	№ докум.	Подп.	Дата

топографической съемки» обозначены м. Репинна (Редкино), д. Мышина, Слепино, Вязок, Волна. На карте Санкт-Петербургской губернии середины XVIII в. обозначена Реткинская мыза. На трехверстной военной топографической карте Российской Империи, составленной под руководством Шуберта в 1846 - 1863 годы обозначены Сабск, м. Редкина, д. Мышкина, Слепина, Максимовка, Вязок, Волна, Извоз, Устье.

Усадьба Редкино. Один из первых активных этапов строительства усадьбы начался во времена Петра I. Государь подарил эти земли Петру и Ивану Кикиным, родным братьям своего денщика. Строения были возведены в конце XVIII века сподвижником и тайным советником Петра III И.А. Черкасовым. В 1790 году мыза Редкино перешла по купчей к подполковнику И. Володимирову, после владеть усадьбой начала дочь, в замужестве Сахарова, сын которой статский советник Алексей Сахаров произвел масштабное обновление церкви и усадьбы. Из схемы поместья, составленного в 1851 году, понятно, что она располагалась по двум сторонам дороги, соединяющей реку Вруду с рекой Пеледой (Мурашова, Мыслина 2020).

В 1840-е гг. Сахаров меняет все деревянные постройки каменными, не изменив планировочную схему поместья. Усадебный дом подвергся столь значительной перестройке, что его практически можно считать отстроенным заново. Алексей Иванович возвел каменные службы, амбары, конюшни с каретником, харчевню, дом садовника, сукновальную фабрику и мельницу, а также различные хозяйственные постройки; старые, сложенные из валунов оранжереи, скотный двор, кузницу и столярную отремонтировал, используя кирпичную кладку. Среди хозяйственных построек выделяется здание зернохранилища: одноэтажное, прямоугольного плана, с открытой аркадой галереи вдоль главного фасада. С севера к нему примыкает квадратная башня, решённая в формах готической архитектуры. Потомки продали имение в 1888 году статскому советнику, владельцу табачной фабрики в Петербурге, Александру Николаевичу Богданову (умер в 1892 г.). Богдановы были владельцами крупной табачной фабрики.

Подп. и дата
Взм. инв. №
Инв. № дубл.
Подп. и дата
Инв. № подл.

Ли	Изм.	№ докум.	Подп.	Дата

Созданное усилиями нескольких поколений Черкасовых, Сахаровых и Богдановых имение Редкино к началу XX века стало одним из крупнейших хозяйств Ямбургского уезда. По данным «Памятных книжек Санкт-Петербургской губернии» за 1900 и 1905 годы, мызой Редкино владели сыновья статского советника, Николай и Александр Александровичи Богдановы, кроме того Александру Богданову принадлежал, находящийся в селе Редкино единственный в Ямбургском уезде конский завод. В мызе Редкино располагалось почтово-телеграфное отделение. В советское время в усадьбе размещалась детская школа-интернат. В настоящее время комплекс заброшен, здания руинированы.

1.3. Объекты культурного наследия – памятники археологии, расположенные в ближайшей округе участка обследования

Малый Сабск, курганно-жальничный могильник. Расположен в западной части д. М. Сабск, на правом берегу р. Саба при впадении ее в р. Луга (Лапшин 1990: № 766). Памятник расположен в 0,8 км на юго-запад от трассы обследования.

Большой Сабск 1, курганный могильник. Расположен в 0,3 км к северо-востоку от пос. Б. Сабск, в поле, в урочище Ванькина могила, обследован в 1986 г. С.Л. Кузьминым (Лапшин 1990: № 767). Памятник расположен в 0,3 км на юго-восток от трассы обследования.

Большой Сабск 2, грунтовый могильник. Расположен в 0,3 км к северо-востоку от пос. Б. Сабск, в поле (Лапшин 1990: № 768). Памятник расположен в 0,3 км на юго-восток от трассы обследования.

Редкино, курганно-жальничный могильник. Расположен в 0,8 км к юго-западу от центра д. Редкино, на правом берегу р. Вруда, в урочище Калимберг, обследован в 1986 г. Н.И. Платоновой (Лапшин 1990: № 772). Памятник расположен в 0,1 км на запад от трассы обследования.

Редкино, усадьба. Усадебный комплекс барона вице-адмирала Черкасова, сер. XVIII-нач. XX вв. (описание – см. выше). Расположена в 0,4 км к северо-востоку от участка обследования.

Подп. и дата
Взам. инв. №
Инв. № дубл.
Подп. и дата
Инв. № подл.

Ли	Изм.	№ докум.	Подп.	Дата

Шишкин хутор у д. Мышкино. Селище расположено в 1 км к северу-северо-востоку от д. Редкино, в 560 м к югу-юго-западу от д. Мышкино, в 400 м к северу-западу от урочища Шишкин Хутор, на террасе левого берега р. Вруда, на высоте около 5-6 м от уровня воды. Терраса, на которой расположено селище, заросла кустарником и молодыми лиственными деревьями, имеет уклон дневной поверхности по направлению с северо-востока на юго-запад. В 4-6 м юго-западнее границы селища терраса срезана просекой ЛЭП и трассой газопровода. Небольшой участок площадки, на которой расположено селище, - ровный, высотные отметки колеблются в пределах 38,5-39,5 м БС. Памятник осмотрен С.А. Семеновым и С.А. Васильевым в ходе инвентаризации в 2019 г. Памятник расположен в 1,1 км на юго-запад от трассы обследования.

Язвище 1, грунтовый могильник. Расположен на юго-восточной оконечности д. Язвище, в 0,2 км к западу от часовни, на правом берегу р. Пеледа, на восточной оконечности возвышенности, называемой Шведское кладбище, обследован в 1986 г. Н.И. Платоновой (Лапшин 1990: № 773). Памятник расположен в 4,4 км на восток от трассы обследования.

Язвище 2, селище. На юго-восточной оконечности д. Язвище, к северу от могильника Язвище 1. Обследован в 1986 г. Н.И. Платоновой, найдена позднесредневековая керамика. Памятник осмотрен С.А. Семеновым и С.А. Васильевым в ходе инвентаризации в 2018 г. (Лапшин 1990: № 774; Семенов, Васильев 2020: 98). Памятник расположен в 4,3 км на восток от трассы обследования.

Вязки. Культурный камень на северо-восточном конце д. Вязок, с юго-восточной стороны от дороги (центральной улицы), у края частной территории, в кустах. Отмечен С.Л. Кузьминым в 1987 г. Памятник осмотрен С.А. Семеновым и С.А. Васильевым в ходе инвентаризации в 2019 г., был интерпретирован как камень, не являющийся объектом археологического наследия.

Волна 1. Курганно-жальничный могильник в 0,3 км к северу-северо-востоку от д. Вязок, в 0,59 км к югу-юго-востоку от центра д. Волна, в 0,45 км к юго-западу от церкви Иконы Божией Матери Смоленская в д. Волна, на краю надпойменной

Подп. и дата
Взм. инв. №
Инв. № дубл.
Подп. и дата
Инв. № подл.

Ли	Изм.	№ докум.	Подп.	Дата
----	------	----------	-------	------

террасы правого берега р. Вруда, в узком перелеске (роще), густо заросшем лиственными деревьями и кустарником (Лапшин 1990: № 770). Могильник состоит из 4 погребальных комплексов: 1 кургана и 3 жальников. Курган (№1) представляет собой округлую в плане сегментовидной формы насыпь, диаметром 7,5 м и высотой 0,8 м. По ее основанию сохранились отдельные камни обкладки. В центре кургана – неглубокая заплывшая яма. Жальники (№2-4) имеют небольшую насыпь и фрагменты каменной оградки прямоугольной, подовальной и округлой формы. Размеры жальников: №2 - 4,4х3,2 м, высота около 0,2 м; №3 – 7,3х4,4 м, высота около 0,2-0,7 (со стороны склона берега) м; №4 – диаметр 5 м, высота 0,1-0,3 м. К северу и югу от насыпей в роще разбросаны отдельные камни и каменные кучи, вероятнее всего, свезенные сюда с поля. Рельеф террасы, где расположен могильник, относительно ровный, с небольшим уклоном к востоку в сторону реки. Отметки дневной поверхности в границах топографической съемки памятника варьируются в пределах 44,49 - 45,11 м БС. Перепад высот составляет около 0,62 м. Памятник осмотрен С.А. Семеновым и С.А. Васильевым в ходе инвентаризации в 2019 г. Памятник расположен в 0,2 км на север от трассы обследования.

Волна 2. Селище, второе название – "Старая улица" (Лапшин 1990: № 771). Селище расположено на северо-западной окраине д. Волна, на северо-западном конце ул. Смоленская, выявлено С.Л. Кузьминым в 1986 г. Памятник осмотрен С.А. Семеновым и С.А. Васильевым в ходе инвентаризации в 2019 г. В 2019 г. было установлено, что территория находится в частной собственности, огорожена сеткой и представляет собой полностью разработанный участок сада с посаженными фруктовыми деревьями и кустами. В юго-западной части сада вырыт пруд. Соотнесение данной окраины деревни С.Л.Кузьминым в 1986 г. с ее исторической частью, называемой «Старой улицей», - ошибочно. По свидетельству местных жителей, данный топоним относится к вытянутой вдоль реки юго-западной окраине центральной части деревни, в 240 м к юго-востоку от указанного на ситуационном плане 1986 г. места. По данным 2019 г. данный

Подп. и дата
Взм. инв. №
Инв. № дубл.
Подп. и дата
Инв. № подл.

Ли	Изм.	№ докум.	Подп.	Дата
----	------	----------	-------	------

памятник не является объектом археологического наследия. Данный участок расположен в 0,25 км на юго-запад от трассы обследования.

Волна, церковь. Каменная церковь Смоленской иконы Божьей Матери построена в 1890 г. (Земля Невская ... 2006). Расположена в 0,6 км к юго-востоку от участка обследования.

Устье. Курганный могильник на южном конце д. Устье, на вершине высокого мыса, образованного при впадении р. Сумка в р. Вруда, обследован в 1986 г. С.Л. Кузьминым (Лапшин 1990: №769). Памятник осмотрен С.А. Семеновым и С.А. Васильевым в ходе инвентаризации в 2019 г., в ходе которой установлено, что памятник не сохранился. Располагался в 0,3 км на восток от трассы обследования.

Сумск. Грунтовый могильник в 170 м к СВ от северной окраины д. Сумск, на холме посреди поля. Обследован в 1985 г. В.А. Лапшиным. Памятник осмотрен С.А. Семеновым и С.А. Васильевым в ходе инвентаризации в 2019 г., в ходе которой установлено, что памятник не является объектом археологического наследия. Данный участок расположен в 5 км на северо-запад от трассы обследования.

Курск 1. Курганная группа на юго-западной окраине д. Курск, на границе с д. Яблоницы, у полевой дороги в д. Неревницы. В 1927 г. отмечено 7 насыпей высотой 0,5-1 м, диаметром 2-8 м. Обследована в 1985 г. В.А. Лапшиным (Лапшин 1990: №741). Памятник расположен в 3,8 км на север от трассы обследования.

Яблоницы. Курганная группа в 0,2 к западу от д. Яблоницы, на поле. В 1880 Л.К. Ивановским раскопано 80 курганов сер. 12- сер. 13 вв. В 1927 г. отмечено 15 насыпей. (Лапшин 1990: №744). Памятник расположен в 3,3 км на север от трассы обследования.

1.4. Выводы по разделу

На расстоянии до 5 км от трассы обследования расположены многочисленные памятники археологического наследия средневекового периода и архитектурные сооружения Нового времени. Среди археологических объектов наибольшее количество памятников представлено погребальными памятниками –

Подп. и дата
Взм. инв. №
Инв. № дубл.
Подп. и дата
Инв. № подл.

Ли	Изм.	№ докум.	Подп.	Дата

курганными, курганно-жальничными и грунтовыми могильниками, также отмечены селища. К Новому времени относятся остатки Усадебного комплекса барона вице-адмирала Черкасова в Редкино и каменная церковь Смоленской иконы Божьей Матери в д. Волна. Наиболее близко к трассе обследования расположен курганно-жальничный могильник Редкино – на расстоянии около 0,1 км.

Инв. № подл.	Подп. и дата			
	Взам. инв. №			
Инв. № дубл.	Подп. и дата			
	Инв. № подл.			
ПИР/2022-310-ДС1-ИИМК РАН-2024-ТО				
Ли	Изм.	№ докум.	Подп.	Дата
				Лист
				26

2. ФИЗИКО-ГЕОГРАФИЧЕСКАЯ ХАРАКТЕРИСТИКА РАЙОНА РАБОТ

Трасса обследования расположена в юго-западной части Волосовского района на юго-западной окраине Ижорской возвышенности, в среднем течении р. Луга, в бассейне ее правого притока р. Вруда.

Ижорская возвышенность является особым природным регионом, она характеризуется высотными отметками до 150 м БС, плоским рельефом, близким к поверхности залеганием известняков, перекрытых валунными суглинками. Дерново-карбонатные почвы, преобладающие на Ижорской возвышенности, обладают высоким плодородием, однако их обработка затруднена высоким содержанием тяжелых суглинков. Характерной чертой является неразвитость водной системы. В центральной части реки отсутствуют, речная система представлена только на окраинах возвышенности – здесь находятся истоки впадающих в Лугу или Финский залив рек, таких как Хревица, Солка, Систа, Воронка, Коваши, Суйда, Оредеж, Ижора, Вруда, Лемовжа и др.

Благодаря особому составу почв, территория Ижорской возвышенности почти полностью используется для ведения сельского хозяйства, залесенность территории слабая, в основном лесные массивы занимают заболоченные, труднопроходимые места с выраженным рельефом и поймы рек.

Трасса проходит вдоль северного берега нижнего течения р. Вруда – правого притока р. Луга и вдоль нижнего течения впадающей в нее р. Сумка. Длина реки Вруда - 60 километров, площадь водосборного бассейна 526 квадратных километров. Ее исток находится около деревни Большая Вруда, впадает река в Лугу. Перепад высот 89 метров, уклон реки довольно большой - 1,5 метра на километр длины. В нижнем течении Вруды наиболее крупные пороги и перекаты расположены у деревень Извоз и Волна. На участке между ними ширина реки 28 метров, дно каменистое, глубина полметра. Берега в низовьях преимущественно крутые и обрывистые, местами их высота достигает 21 метра. Берега по большей части заболоченные, покрытые лесом. В низовьях растут смешанные и лиственные леса, с правого берега располагается болото Лепешкин Мох. У Вруды

Подп. и дата
Взам. инв. №
Инв. № дубл.
Подп. и дата
Инв. № подл.

Ли	Изм.	№ докум.	Подп.	Дата

крупными притоками являются реки Ухта и Сумка. На берегах реки расположены 11 населенных пунктов: Редкино, Большая Вруда, Извоз, Смердовицы, Мышкино, Горицы, Слепино, Устье, Вязок, Волна и Максимовка.

Инев. № подл.	Подп. и дата				Инев. № дубл.	Взам. инв. №	Подп. и дата
Ли	Изм.	№ докум.	Подп.	Дата	ПИР/2022-310-ДС1-ИИМК РАН-2024-ТО		
					28		

3. МЕТОДИКА ПОЛЕВЫХ ИССЛЕДОВАНИЙ

В рамках работ по проведению научного обследования (археологическая разведка) земельного участка, расположенного по адресу «Межпоселковый газопровод ГРС Красный луч – д. Извоз – д. Волна – д. Вязок – д. Слепино – д. Мышкино – д. Редкино – д. Большой Сабск Волосовского района Ленинградской области (этап 1)» проводилось визуальное обследование объекта и закладка археологических шурфов (рис. 7 - 124).

Полевые археологические исследования проводились в соответствии с методическими указаниями и требованиями «Положения о порядке проведения археологических полевых работ и составления научной отчетной документации», утвержденного постановлением Бюро Отделения историко-филологических наук Российской академии наук №15 от 12 апреля 2023 г.

Основная задача проведения археологических исследований на площади планируемого строительства и окружающей территории заключалась в выявлении и фиксации археологических (исторических) памятников, культурных слоев, конструкций и сооружений, сборе и исследовании археологического материала.

Полевые работы включали в себя:

- визуальный осмотр указанной в договоре территории, поиск подъемного материала;
- описание исследуемой территории и ее фотофиксация;
- разбивку археологических шурфов;
- привязку археологических шурфов к ситуационному плану исследуемой территории;
- выборку культурных напластований из шурфов по слоям;
- выявление и изучение археологического материала по слоям;
- фотофиксацию процесса работ;
- фотофиксацию стенок и планиграфии шурфов;
- описание ландшафтной характеристики обнаруженных объектов и фиксация их современного состояния;

Изн. № подл.	Подп. и дата	Изн. № дубл.	Взм. изн. №	Подп. и дата					
					Ли	Изм.	№ докум.	Подп.	Дата

- ведение полевой документации;
- рекультивацию шурфов.

Применялся стандартный набор методов, используемых при археологических разведках: предварительные архивно-библиографические изыскания, визуальный осмотр местности, осмотр обнажений культурного слоя, поиск подъемного материала, шурфовка. Натурные полевые исследования проводились в виде осуществления пеших маршрутов на территории земельного участка. В качестве осевой линии использовались границы проектируемого объекта, предоставленные заказчиком. Все участки детально фиксировались (фото, описание, привязка к карте). При прохождении маршрутов с целью обнаружения выходов культурного слоя и артефактов осматривались встречающиеся обнажения грунта естественного и антропогенного происхождения. На перспективных для обнаружения памятников археологии участках производилась закладка шурфов, ориентированных по сторонам света, направленных на поиск культурного слоя и древних артефактов. Количество и место расположения шурфов было обусловлено геоморфологическим состоянием местности и степенью освоенности обследуемой территории, и определялось с таким расчетом, чтобы обеспечить полное выявление и определение границ всех объектов археологического наследия, попадающих в пределы обследуемых земельных участков, с учетом существующих методических рекомендаций 1 шурф на 1 км (при линейных обследованиях). Шурфы закладывались на перспективных для обнаружения памятников археологии местах, исключая хозяйственно-освоенные участки трассы. Размеры шурфов 2х2м. Всего в границах обследования для выявления объектов археологического наследия было заложено 24 разведывательных шурфа общей площадью 96 кв. м. Разборка грунта в процессе шурфовки производилась вручную по стратиграфическим слоям с разнородными культурными прослойками и соответствующим им общим планиграфическим горизонтам фиксации. Для выявления структуры плотных поверхностей и удаления грунта в стесненных условиях при расчистке использовались щетки, кисти и совки. Глубина шурфов включала всю толщу

Изн. № подл.	Подп. и дата	Изн. № дубл.	Взм. изн. №	Подп. и дата	Изн. № подл.						Лист 30
						ПИР/2022-310-ДС1-ИИМК РАН-2024-ТО					
						Ли	Изм.	№ докум.	Подп.	Дата	

напластований, осуществлялась контрольная прокопка верхней части археологически стерильного слоя, подстилающего почвенный горизонт (материка). Все шурфы документировались, в том числе фотографически, и фиксировались дневниковыми записями.

Для картирования рекогносцировочных шурфов, выявленных объектов и общевидовых фотографий ландшафтной ситуации использованы имеющиеся в распоряжении экспедиции растровые карты масштаба 1:50000 и 1:100000 в формате JPG, а также топографический план масштаба 1:500 в формате DWG, предоставленный заказчиком. Привязка шурфов на участках землеотводов к системе мировых координат произведена с помощью портативных приборов глобального позиционирования Garmin Montana. Географические координаты (широта, долгота), определенные в зависимости от внешних условий приема с точностью 5-20 м, с помощью встроенных в геоинформационную систему QGIS программных алгоритмов переведены в местную систему координат МСК-47 зона 2. Основные этапы работ фиксировались с помощью цифровых фотоаппаратов с разрешением не менее 5 Мрх. Для указания масштаба и ориентации по сторонам света при фотографировании использовался набор телескопических реек длиной 4 м с сантиметровыми делениями, двухцветная стрелка «север». Все высотные отметки на планах и разрезах представлены в Балтийской системе высот (далее БС). После окончания разведочных работ все шурфы рекультивировались, что подтверждается фотографически.

Изн. № подл.	Подп. и дата				
	Взм. изн. №				
Изн. № дубл.	Подп. и дата				
	Изн. № подл.				
Ли	Изм.	№ докум.	Подп.	Дата	Лист 31
ПИР/2022-310-ДС1-ИИМК РАН-2024-ТО					

4. ПОЛЕВЫЕ ИССЛЕДОВАНИЯ

Участок производства работ расположен в Волосовском районе Ленинградской области, на территории Большеврудского СП и Сабского СП. (рис. 1, 2).

Границами обследования является полоса отвода шириной 14, местами более, метров для строительства межпоселкового газопровода, протяженностью 36,9 км.

Проектируемая трасса газопровода берет начало в районе д. Красный Луч и проходит в сторону юга – юго-запада вдоль асфальтной дороги 41А-186 и действующей линии ЛЭП с отводами в сторону д. Устье, д. Извоз, д. Волна, д. Вязок, д. Слепино, д. Мышкино, д. Редкино, д. Большой Сабск, пререская р.Вруда и Сумка (рис. 3).

Географически участок обследования расположен на юго-западной окраине Ижорской возвышенности, в среднем течении р. Луга, в бассейне ее правого притока р. Вруда (высотные отметки 30 – 90 м БС).

Согласно историческим картам и данным письменных источников, освоение данной территории началась во второй половине XI в., и приобрело в XII – первой половине XIII в. массовый характер. Эти земли являлись частью Водской пятины Новгородской земли. Здесь обитало местное прибалтийско-финское население, рядом с которым, начиная с рубежа XI–XII вв., активно расселялись крестьяне из соседних регионов Новгородской земли и Причудья. В сравнительно короткий срок были основаны множество деревень, сохранившихся до настоящего времени (Сабск, Редкино, Мышкино, Слепина, Максимовка, Вязок, Волна, Извоз, Устье).

Наиболее близко к трассе обследования расположен курганно-жальничный могильник Редкино – на расстоянии около 0,1 км. К памятникам Нового времени относятся остатки Усадебного комплекса барона вице-адмирала Черкасова в Редкино и каменная церковь Смоленской иконы Божьей Матери в д. Волна (рис. 3, 104).

Подп. и дата	
Взм. инв. №	
Инв. № дубл.	
Подп. и дата	
Инв. № подл.	

Ли	Изм.	№ докум.	Подп.	Дата

В качестве наиболее перспективных мест для поиска объектов археологического наследия были выбраны не заболоченные участки леса, водоразделы, места наиболее близкие к историческим поселениям и известным памятникам археологии.

Всего в ходе археологического обследования было заложено 24 шурфа, размерами 2х2 м, общей площадью 96 кв.м.

Маршрут обследования начинался на расстоянии 1,6 км к югу от д. Красный Луч (рис. 7.).

В связи с сильной заболоченностью местности шурфы в этой части маршрута не закладывались (рис. 8, 9, 10).

Шурфы 1 и 2 были заложены в месте пересечения проектируемой трассой р. Сумка на расстоянии 0,5 км к северо-западу от д. Устье (рис. 8, 11).

Шурфы 3 - 4 были заложены на северной окраине д. Устье, располагались на расстоянии 0,4 – 1,0 км от курганного могильника Устье (памятник не сохранился) (рис. 8, 20).

Шурфы 5 – 7 были расположены на отрезке между д.Устье и д. Извоз, на поле, занимающим вторую надпойменную террасу р. Вруда, (рис. 29, 30).

Далее были обследованы берега р. Вруда на расстоянии 580 м выше по течению от д. Извоз (*шурфы 8, 9, 10*) (рис. 29, 43).

Шурфы 11 – 13 были расположены в месте прохождения проектируемой трассы на восточной окраине д. Извоз (рис. 29)

При осмотре участка вдоль просеки ЛЭП, к западу от д. Извоз были обследованы береговые террасы небольшого ручья Крутой и заложен *шурф 14* (рис. 29, 69)

Далее, в пределах границ проектируемой трассы, были обследованы берега р. Вруда в д. Волна (*шурф 15 – 17*) (рис. 74, 75)

Также серией шурфов были обследованы береговые террасы р. Вруда на отводе в сторону д. Вязок (*шурфы 18 - 20*) (рис. 88).

В районе д. Мышкино естественные почвенные наслоения были существенно потревожены мелиоративными канавами, а в месте пересечения русла р. Вруда

Подп. и дата
Взм. инв. №
Инв. № дубл.
Подп. и дата
Инв. № подл.

Ли	Изм.	№ докум.	Подп.	Дата

проектируемая трасса проходит по старой дорожной насыпи (рис.101, 102). Шурфы на этом отрезке трассы не закладывались.

У д. Редкино в качестве наиболее перспективных мест для поиска ОКН также были выбраны береговые террасы р. Вруда (рис. 105, 106).

Шурф 21 был заложен на правом берегу, в месте впадения безымянного ручья в р. Вруда, *шурфами 22 – 23* обследовались высокие песчаные озы на левом берегу р. Вруда (рис. 103).

Далее были осмотрены берега небольшой р. Пеледа. На правом берегу реки заложен *шурф 24* (рис. 119).

В конечной точке проектируемой трассы в д. Большой Сабск шурфы не закладывались в связи с сильным повреждением почвенного слоя хозяйственными постройками, находящимися в непосредственной близости от проектируемой линии газопровода (рис. 124).

Координаты шурфов (см. Таблица 1), подробное описание их местоположения и стратиграфии представлены ниже:

Таблица 1

Координаты шурфов (МСК-47, зона-2):		
№	N	E
1	359765,13	2149069,41
2	359667,90	2149108,74
3	359989,36	2149508,59
4	359238,09	2149788,82
5	357973,04	2149112,98
6	357752,28	2149002,73
7	357480,71	2148854,56
8	356727,51	2148690,47
9	356683,52	2148874,33
10	356303,58	2149084,27
11	355954,02	2149002,68
12	355874,28	2148630,97
13	355799,99	2148687,49
14	356787,09	2146441,55
15	355570,44	2145895,07
16	355463,69	2145959,73
17	355212,77	2146042,51
18	354358,14	2145356,65

Подп. и дата
Взам. инв. №
Инв. № дубл.
Подп. и дата
Инв. № подл.

Ли	Изм.	№ докум.	Подп.	Дата
----	------	----------	-------	------

	77	
19	354286,74	2145466,46
20	354213,97	2145710,18
21	351630,24	2139270,44
22	351119,13	2139241,79
23	351060,30	2139252,56
24	350343,64	2139466,98

Шурф 1. Размеры шурфа 2х2 м, глубина 0,4 м. Был заложен на расстоянии 50 м к северу от русла р. Сумка, на её левом берегу (рис. 8, 12, 13).

В шурфе прослежена следующая стратиграфия (рис. 14):

- дерновый слой мощностью до 0,05 м;
- коричневая гумусированная супесь мощностью до 0,15 м;
- желтая супесь – видимая мощность 0,05 м и ниже.

Археологические находки в шурфе отсутствуют. По окончании работ шурф был рекультивирован (рис. 15).

Шурф 2. Размеры шурфа 2х2 м, глубина 0,3 м. Расположен на расстоянии 100 м к югу от русла р. Сумка, на её правом берегу (рис. 8, 16, 17).

В шурфе прослежена следующая стратиграфия (рис. 18):

- дерновый слой мощностью до 0,05 м;
- коричневая гумусированная супесь мощностью до 0,2 м;
- серый суглинок – видимая мощность 0,05 м и ниже.

Археологические находки в шурфе отсутствуют. По окончании работ шурф был рекультивирован (рис. 19).

Шурф 3. Размеры шурфа 2х2 м, глубина до 0,3 - 0,4 м. Расположен на расстоянии 500 м к северу от д. Устье (рис. 8, 21, 22).

В шурфе прослежена следующая стратиграфия (рис. 23):

- дерновый слой мощностью до 0,05 м;
- коричневая гумусированная супесь мощностью до 0,3 м;
- серый суглинок – видимая мощность 0,05 м и ниже.

В южной части шурфа зафиксировано небольшое западение естественного происхождения. Археологические находки в шурфе отсутствуют. По окончании работ шурф был рекультивирован (рис. 24).

Подп. и дата
Взам. инв. №
Инв. № дубл.
Подп. и дата
Инв. № подл.

Ли	Изм.	№ докум.	Подп.	Дата

Шурф 4. Размеры шурфа 2x2 м, глубина до 0,4 м. Расположен в центральной части д. Устье, на расстоянии 100 м к северу от местонахождения одноименной курганной группы (рис. 8, 25, 26).

В шурфе прослежена следующая стратиграфия (рис. 27):

- дерновый слой мощностью до 0,05 м;
- коричневая гумусированная супесь мощностью до 0,3 м;
- желтая супесь – видимая мощность 0,05 м и ниже.

Археологические находки в шурфе отсутствуют. По окончании работ шурф был рекультивирован (рис. 28).

Шурф 5. Размеры шурфа 2x2 м, глубина до 0,3 м. Расположен на поле у автодороги 41А-186, в 200 м к северо-западу от развалин Устинской ГЭС (рис. 29, 31, 32).

В шурфе прослежена следующая стратиграфия (рис. 33):

- дерновый слой мощностью до 0,05 м;
- коричневая гумусированная супесь мощностью до 0,2 м;
- серо-желтый суглинок – видимая мощность 0,05 м и ниже.

Археологические находки в шурфе отсутствуют. По окончании работ шурф был рекультивирован (рис. 34).

Шурф 6. Размеры шурфа 2x2 м, глубина до 0,3 м. Расположен на поле у автодороги 41А-186, в 200 м к западу от развалин Устинской ГЭС (рис. 29, 35, 36).

В шурфе прослежена следующая стратиграфия (рис. 37):

- дерновый слой мощностью до 0,05 м;
- коричневая гумусированная супесь мощностью до 0,2 м;
- серо-желтый суглинок – видимая мощность 0,05 м и ниже.

Археологические находки в шурфе отсутствуют. По окончании работ шурф был рекультивирован (рис. 38).

Шурф 7. Размеры шурфа 2x2 м, глубина до 0,3 м. Расположен у автодороги 41А-186, в 350 м к юго-западу от развалин Устинской ГЭС (рис. 29, 39, 40).

В шурфе прослежена следующая стратиграфия (рис. 41):

- дерновый слой мощностью до 0,05 м;

Подп. и дата
Взам. инв. №
Инв. № дубл.
Подп. и дата
Инв. № подл.

Ли	Изм.	№ докум.	Подп.	Дата

- подзол мощностью до 0,2 м;
- серо-желтый суглинок – видимая мощность 0,05 м и ниже.

Археологические находки в шурфе отсутствуют. По окончании работ шурф был рекультивирован (рис. 42).

Шурф 8. Размеры шурфа 2x2 м, глубина до 0,35 м. Расположен на расстоянии 300 м к северо-западу от русла р. Вруда, на её правом берегу, в 500 м к северу от д. Извоз (рис. 29, 44, 45).

В шурфе прослежена следующая стратиграфия (рис. 46):

- дерновый слой мощностью до 0,05 м;
- коричневая гумусированная супесь мощностью до 0,2 м;
- желтая супесь – видимая мощность 0,1 м и ниже.

Археологические находки в шурфе отсутствуют. По окончании работ шурф был рекультивирован (рис. 47).

Шурф 9. Размеры шурфа 2x2 м, глубина до 0,2 м. Расположен на расстоянии 70 м к западу от русла р. Вруда, на её правом берегу, в 500 м к северу от д. Извоз (рис. 29, 48, 49).

В шурфе прослежена следующая стратиграфия (рис. 50):

- дерновый слой мощностью до 0,05 м;
- коричневая гумусированная супесь мощностью до 0,10 м;
- серый суглинок – видимая мощность 0,05 м и ниже.

Археологические находки в шурфе отсутствуют. По окончании работ шурф был рекультивирован (рис. 51).

Шурф 10. Размеры шурфа 2x2 м, глубина до 0,4 м. Был заложен на левом берегу р. Вруда, в 600 м к северо-востоку от д. Извоз (рис. 29, 52, 53).

В шурфе прослежена следующая стратиграфия (рис. 54):

- дерновый слой мощностью до 0,05 м;
- коричневая гумусированная супесь мощностью до 0,3 м;
- серый суглинок – видимая мощность 0,05 м и ниже.

Археологические находки в шурфе отсутствуют. По окончании работ шурф был рекультивирован (рис. 55).

Подп. и дата					
Взм. инв. №					
Инв. № дубл.					
Подп. и дата					
Инв. № подл.					
Ли	Изм.	№ докум.	Подп.	Дата	

Шурф 11. Размеры шурфа 2х2 м, глубина до 0,3 м. Расположен у лесной дороги, на расстоянии 350 м к северо-востоку от д. Извоз (рис. 29, 57, 58).

В шурфе прослежена следующая стратиграфия (рис. 59):

- дерновый слой мощностью до 0,05 м;
- коричневая гумусированная супесь мощностью до 0,2 м;
- серо-желтый суглинок – видимая мощность 0,05 м и ниже.

Археологические находки в шурфе отсутствуют. По окончании работ шурф был рекультивирован (рис. 60).

Шурф 12. Размеры шурфа 2х2 м, глубина до 0,3 м. Расположен на северо-восточном краю д. Извоз, у вышки мобильной связи (рис. 29, 61, 62).

В шурфе прослежена следующая стратиграфия (рис. 63):

- дерновый слой мощностью до 0,05 м;
- коричневая гумусированная мощностью до 0,2 м;
- желтый суглинок – видимая мощность 0,05 м и ниже.

Археологические находки в шурфе отсутствуют. По окончании работ шурф был рекультивирован (рис. 64).

Шурф 13. Размеры шурфа 2х2 м, глубина до 0,4 м. Расположен на восточной окраине д. Извоз (рис. 29, 65, 66).

В шурфе прослежена следующая стратиграфия (рис. 67):

- пахотный слой мощностью до 0,3 м;
- коричневая гумусированная супесь мощностью до 0,1 м;
- серый суглинок – видимая мощность 0,05 м и ниже.

Археологические находки в шурфе отсутствуют. По окончании работ шурф был рекультивирован (рис. 68).

Шурф 14. Размеры шурфа 2х2 м, глубина до 0,3 м. Заложено на правом берегу ручья Крутой, в 1,5 км к северо-востоку от д. Волна (рис. 29, 70, 71).

В шурфе прослежена следующая стратиграфия (рис. 72):

- дерновый слой мощностью до 0,05 м;
- коричневая гумусированная супесь мощностью до 0,2 м;
- серый суглинок – видимая мощность 0,05 м и ниже.

Подп. и дата
Взм. инв. №
Инв. № дубл.
Подп. и дата
Инв. № подл.

Ли	Изм.	№ докум.	Подп.	Дата

Археологические находки в шурфе отсутствуют. По окончании работ шурф был рекультивирован (рис. 73).

Шурф 15. Размеры шурфа 2х2 м, глубина 0,25 м. Расположен на левом берегу р. Вруда, на северо-восточной окраине д. Волна (рис. 74, 76, 77).

В шурфе прослежена следующая стратиграфия (рис. 78):

- дерновый слой мощностью до 0,05 м;
- коричневая гумусированная супесь мощностью до 0,4 м;
- желтая супесь – видимая мощность 0,05 м и ниже.

Археологические находки в шурфе отсутствуют. По окончании работ шурф был рекультивирован (рис. 79).

Шурф 16. Размеры шурфа 2х2 м, глубина до 0,3 м. Расположен на правом берегу р. Вруда, в 200 м к северу от русла, к северу от д. Волна (рис. 74, 80, 81).

В шурфе прослежена следующая стратиграфия (рис. 82):

- дерновый слой мощностью до 0,05 м;
- коричневая гумусированная супесь мощностью до 0,15 м;
- серый суглинок – видимая мощность 0,05 м и ниже.

Археологические находки в шурфе отсутствуют. По окончании работ шурф был рекультивирован (рис. 83).

Шурф 17. Размеры шурфа 2х2 м, глубина до 0,3 м. Расположен на краю первой надпойменной террасы левого берега р. Вруда, к северу от д. Волна (рис. 74, 84, 85).

В шурфе прослежена следующая стратиграфия (рис. 86):

- дерновый слой мощностью до 0,05 м;
- коричневая гумусированная супесь мощностью до 0,15 м;
- серый суглинок – видимая мощность 0,05 м и ниже.

Археологические находки в шурфе отсутствуют. По окончании работ шурф был рекультивирован (рис. 87).

Шурф 18. Размеры шурфа 2х2 м, глубина до 0,3 м. Был заложен на проектируемом отводе у д. Вязок, на правом берегу р. Вруда (рис. 74, 89, 90).

В шурфе прослежена следующая стратиграфия (рис. 91):

Подп. и дата
Взм. инв. №
Инв. № дубл.
Подп. и дата
Инв. № подл.

Ли	Изм.	№ докум.	Подп.	Дата

- дерновый слой мощностью до 0,05 м;
- коричневая гумусированная супесь мощностью до 0,2 м;
- желтый суглинок – видимая мощность 0,05 м и ниже.

Археологические находки в шурфе отсутствуют. По окончании работ шурф был рекультивирован (рис. 92).

Шурф 19. Размеры шурфа 2х2 м, глубина до 0,3 м. Был заложен на проектируемом отводе у д. Вязок, на правом берегу р. Вруда, в 60 м к северу от современного русла (рис. 74, 93, 94).

В шурфе прослежена следующая стратиграфия (рис. 94):

- дерновый слой мощностью до 0,05 м;
- коричневая гумусированная супесь мощностью до 0,2 м;
- желтый суглинок – видимая мощность 0,05 м и ниже.

Археологические находки в шурфе отсутствуют. По окончании работ шурф был рекультивирован (рис. 95).

Шурф 20. Размеры шурфа 2х2 м, глубина до 0,3 м. Был заложен на левом берегу р. Вруда, в восточной части д. Вязок (рис. 74, 97, 98)

В шурфе прослежена следующая стратиграфия (рис. 99)

- дерновый слой мощностью до 0,05 м;
- коричневая гумусированная супесь мощностью до 0,2 м;
- желтая супесь – видимая мощность 0,05 м и ниже.

Археологические находки в шурфе отсутствуют. По окончании работ шурф был рекультивирован (рис. 100).

Шурф 21. Размеры шурфа 2х2 м, глубина до 0,3 м. Расположен на берегу безымянного ручья, впадающего в р. Вруда у д. Редкино (рис. 103, 107, 108).

В шурфе прослежена следующая стратиграфия (рис. 109):

- дерновый слой мощностью до 0,05 м;
- коричневая гумусированная супесь мощностью до 0,50 м;
- желтая супесь – видимая мощность 0,15 м и ниже.

Археологические находки в шурфе отсутствуют. По окончании работ шурф был рекультивирован (рис. 110).

Изн. № подл.	Подп. и дата	Изн. № дубл.	Взм. изв. №	Подп. и дата	Изн. № подл.	Ли	Изм.	№ докум.	Подп.	Дата	ЛИР/2022-310-ДС1-ИИМК РАН-2024-ТО	Лист
												40

Шурф 22. Размеры шурфа 2х2 м, глубина до 0,4 м. Расположен на высоком коренном левом берегу р.Вруда, в юго-западной части д. Редкино (рис. 103, 111, 112).

В шурфе прослежена следующая стратиграфия (рис. 113):

- дерновый слой мощностью до 0,05 м;
- коричневая гумусированная супесь мощностью до 0,1 м;
- желтая супесь – видимая мощность 0,25 м и ниже.

Археологические находки в шурфе отсутствуют. По окончании работ шурф был рекультивирован (рис. 114).

Шурф 23. Размеры шурфа 2х2 м, глубина до 0,3 м. Расположен на высоком коренном левом берегу р.Вруда, в юго-западной части д. Редкино (рис. 103, 115, 116).

В шурфе прослежена следующая стратиграфия (рис.117):

- дерновый слой мощностью до 0,05 м;
- коричневая гумусированная супесь мощностью до 0,1 м;
- желтая супесь – видимая мощность 0,15 м и ниже.

Археологические находки в шурфе отсутствуют. По окончании работ шурф был рекультивирован (рис. 118).

Шурф 24. Размеры шурфа 2х2 м, глубина до 0,35 м. Был заложен на правом берегу р.Пеледа, у автодороги 41А-186 (рис. 103, 120, 121).

В шурфе прослежена следующая стратиграфия (рис. 122):

- дерновый слой мощностью до 0,05 м;
- коричневая гумусированная супесь мощностью до 0,1 м;
- желтая супесь – видимая мощность 0,2 м и ниже.

Археологические находки в шурфе отсутствуют. По окончании работ шурф был рекультивирован (рис. 123).

Подп. и дата					
Взам. инв. №					
Инв. № дубл.					
Подп. и дата					
Инв. № подл.					
ПИР/2022-310-ДС1-ИИМК РАН-2024-ТО					Лист
Ли	Изм.	№ докум.	Подп.	Дата	41

ЗАКЛЮЧЕНИЕ

В ходе выполнения научно-исследовательских археологических работ в виде историко-культурного научного археологического обследования (разведки) с целью проведения государственной историко-культурной экспертизы земельного участка, расположенного по адресу «Межпоселковый газопровод ГРС Красный луч – д. Извоз – д. Волна – д. Вязок – д. Слепино – д. Мышкино – д. Редкино – д. Большой Сабск Волосовского района Ленинградской области (этап 1)», была обследована трасса протяженностью 36,9 км и заложено 24 разведочных шурфа общей площадью 96 кв. м.

В качестве наиболее перспективных мест для поиска объектов археологического наследия были выбраны места, наиболее близкие к историческим поселениям и известным памятникам археологии, расположенным по берегам р. Вруда. На участках проектируемой трассы, проходящих по заболоченной местности, территории бывших лесных вырубок, вдоль линии ЛЭП, находящихся на значительном расстоянии от русла р. Вруда, был произведен визуальный осмотр маршрута проектируемой трассы, шурфовка не производилась.

Архитектурные конструкции и иные объекты, обладающие признаками археологического объекта культурного наследия, не обнаружены. Значимый культурный слой отсутствует.

Таким образом, на территории земельного участка, расположенного по адресу «Межпоселковый газопровод ГРС Красный луч – д. Извоз – д. Волна – д. Вязок – д. Слепино – д. Мышкино – д. Редкино – д. Большой Сабск Волосовского района Ленинградской области (этап 1)», объекты культурного наследия, включенные в Единый Государственный реестр памятников истории культуры Российской Федерации, отсутствуют. Объектов культурного (археологического) наследия не выявлено. Объекты, обладающие признаками объекта культурного наследия, отсутствуют.



к.и.н. Н.Ф. Соловьева

Име. № подл.	
Подп. и дата	
Име. № дубл.	
Взам. инв. №	
Подп. и дата	

Ли	Изм.	№ докум.	Подп.	Дата

ПИР/2022-310-ДС1-ИИМК РАН-2024-ТО

Лист

42

СПИСОК ИСТОЧНИКОВ И ЛИТЕРАТУРЫ

1. Земля Невская православная. Православные храмы пригородных районов Санкт-Петербурга и Ленинградской области. СПб. 2006.
2. Кулешов В.С. Памятники культуры tarandgräber на Северо-Западе Европейской части России // Альманах молодых археологов СПб, 2005. С 183-198.
3. Лапшин В.А. Археологическая карта Ленинградской области. Ч. 1. Западные районы. Л., 1990.
4. Лаул С.К. Юго-Восточная Эстония в период раннего железа (II-V вв. н.э.). Автореф. канд. дисс. Таллин, 1974.
5. Лесман Ю.М. 1988. Погребальные памятники Северо-Запада Новгородской земли и Новгород XI-XIV вв. (синхронизация вещевых комплексов) // Автореф. канд. дисс. М.
6. Мурашова Н.В., Л.П. Мыслина Дворянские усадьбы Санкт-Петербургской губернии. Волосовский район. СПб. 2020.
7. Рябинин Е.А. Жальничные могилы Ижорской возвышенности // Новое в археологии Северо-Запада СССР Л., 1985. С.70-77.
8. Рябинин Е.А. К проблеме этногенеза води // Проблемы этнической истории и межэтнических контактов прибалтийско-финских народов. СПб. 1994.
9. Рябинин Е.А. Водская земля Великого Новгорода (результаты археологических исследований 1971-1991 гг.). СПб, 2001.
10. Седов В.В. Водь // Финно-угры и балты в эпоху средневековья. Археология СССР. М., 1987.
11. Спицын А.А. Курганы Санкт-Петербургской губернии в раскопках Л.К.Ивановского. Материалы по археологии России. № 20. СПб., 1896.
12. Стасюк И.В. Заселение Ижорского плато в I – начале II тыс. н. э. // Археология и история Пскова и Псковской земли. Москва-Псков. Т. 57. 2011. С. 224-232.
13. Хвоцинская Н.В. Финны на западе Новгородской земли. СПб, 2004.
14. Юшкова М.А. Новая группа памятников I-VII вв. на юго-западе Ленинградской области // Археологические вести. СПб, 2015. С. 187-198.

Изн. № подл.	Подп. и дата									
	Взм. инв. №									
Изн. № дубл.	Подп. и дата									
	Изн. № подл.									
ЛИР/2022-310-ДС1-ИИМК РАН-2024-ТО										Лист
Ли	Изм.	№ докум.	Подп.	Дата						43

СПИСОК ИЛЛЮСТРАЦИЙ

Рис. 1. Ленинградская область. Волосовский район. Большеврудское СП, Сабское СП. Участок обследования на карте Ленинградской области.

Рис. 2. Ленинградская область. Волосовский район. Большеврудское СП, Сабское СП. Трасса обследования на карте Волосовского района.

Рис. 3. Ленинградская область. Волосовский район. Большеврудское СП, Сабское СП. Маршрут проектируемой трассы газопровода, мест расположения шурфов и ближайших памятников археологии.

Рис. 4. Ленинградская область. Волосовский район. Большеврудское СП, Сабское СП. Трасса обследования на топографической карте 1792 г.

Рис. 5. Ленинградская область. Волосовский район. Большеврудское СП, Сабское СП. Трасса обследования на топографической карте 1834 г.

Рис. 6. Ленинградская область. Волосовский район. Большеврудское СП, Сабское СП. Трасса обследования на топографической карте 1941 г.

Рис. 7. Ленинградская область. Волосовский район. Большеврудское СП, Сабское СП. План расположения точек съемки 1 - 2.

Рис. 8. Ленинградская область. Волосовский район. Большеврудское СП, Сабское СП. План расположения шурфов 1 - 4 и точек съемки 3 - 4.

Рис. 9. Ленинградская область. Волосовский район. Большеврудское СП, Сабское СП. Общий вид точки начала маршрута обследования к югу от д. Красный Луч (ТС-1). Вид с С.

Рис. 10. Ленинградская область. Волосовский район. Большеврудское СП, Сабское СП. Общий вид участка трассы обследования на отрезке п. Красный Луч – д. Устье (ТС-2). Вид с Ю.

Рис. 11. Ленинградская область. Волосовский район. Большеврудское СП, Сабское СП. Общий вид участка трассы обследования в месте пересечения р. Сумка (ТС-3). Вид с Ю.

Рис. 12. Ленинградская область. Волосовский район. Большеврудское СП, Сабское СП. Шурф 1. Вид до начала работ. Вид с С.

Илл. №	Илл. № дубл.	Взм. илл. №	Подп. и дата													
Илл. № подл.	Илл. № дубл.	Взм. илл. №	Подп. и дата													
<div style="display: flex; justify-content: space-between;"> <div style="display: flex; align-items: center;"> <table border="1" style="border-collapse: collapse;"> <tr> <td>Ли</td> <td>Изм.</td> <td>№ докум.</td> <td>Подп.</td> <td>Дата</td> </tr> <tr> <td> </td> <td> </td> <td> </td> <td> </td> <td> </td> </tr> </table> </div> <div style="text-align: center; flex-grow: 1;"> <p><i>ПИР/2022-310-ДС1-ИИМК РАН-2024-ТО</i></p> </div> <div style="text-align: right;"> <table border="1" style="border-collapse: collapse;"> <tr> <td style="text-align: center;">Лист</td> </tr> <tr> <td style="text-align: center;">44</td> </tr> </table> </div> </div>					Ли	Изм.	№ докум.	Подп.	Дата						Лист	44
Ли	Изм.	№ докум.	Подп.	Дата												
Лист																
44																

Рис. 13. Ленинградская область. Волосовский район. Большеврудское СП, Сабское СП. Шурф 1. Зачистка по слою желтой супеси. Вид с Ю.

Рис. 14. Ленинградская область. Волосовский район. Большеврудское СП, Сабское СП. Шурф 1. Стратиграфия северной стенки. Вид с Ю.

Рис. 15. Ленинградская область. Волосовский район. Большеврудское СП, Сабское СП. Шурф 1. Рекультивация. Вид с С.

Рис. 16. Ленинградская область. Волосовский район. Большеврудское СП, Сабское СП. Шурф 2. Общий вид до начала работ. Вид с С.

Рис. 17. Ленинградская область. Волосовский район. Большеврудское СП, Сабское СП. Шурф 2. Зачистка по слою серого суглинка. Вид с С.

Рис. 18. Ленинградская область. Волосовский район. Большеврудское СП, Сабское СП. Шурф 2. Стратиграфия южной стенки. Вид с С.

Рис. 19. Ленинградская область. Волосовский район. Большеврудское СП, Сабское СП. Шурф 2. Рекультивация. Вид с С.

Рис. 20. Ленинградская область. Волосовский район. Большеврудское СП, Сабское СП. Общий вид участка обследования к северо-западу от д.Устье (ТС-4). Вид с Ю.

Рис. 21. Ленинградская область. Волосовский район. Большеврудское СП, Сабское СП. Шурф 3. Общий вид с С.

Рис. 22. Ленинградская область. Волосовский район. Большеврудское СП, Сабское СП. Шурф 3. Зачистка по слою серого суглинка. Вид с С.

Рис. 23. Ленинградская область. Волосовский район. Большеврудское СП, Сабское СП. Шурф 3. Стратиграфия южной стенка. Вид с С.

Рис. 24. Ленинградская область. Волосовский район. Большеврудское СП, Сабское СП. Шурф 3. Рекультивация. Вид с С.

Рис. 25. Ленинградская область. Волосовский район. Большеврудское СП, Сабское СП. Шурф 4. Вид до начала работ. Вид с Ю.

Рис. 26. Ленинградская область. Волосовский район. Большеврудское СП, Сабское СП. Шурф 4. Зачистка по слою желтой супеси. Вид с Ю.

Подп. и дата
Взм. инв. №
Инв. № дубл.
Подп. и дата
Инв. № подл.

Ли	Изм.	№ докум.	Подп.	Дата

Рис. 27. Ленинградская область. Волосовский район. Большеврудское СП, Сабское СП. Шурф 4. Стратиграфия северной стенки. Вид с Ю.

Рис. 28. Ленинградская область. Волосовский район. Большеврудское СП, Сабское СП. Шурф 4. Рекультивация. Вид с Ю.

Рис. 29. Ленинградская область. Волосовский район. Большеврудское СП, Сабское СП. План расположения шурфов 5 - 14 и точек съемки 5 - 8.

Рис. 30. Ленинградская область. Волосовский район. Большеврудское СП, Сабское СП. Общий вид участка трассы обследования на отрезке д. Устье – д. Иссад (ТС-5). Вид с СВ.

Рис. 31. Ленинградская область. Волосовский район. Большеврудское СП, Сабское СП. Шурф 5. Общий вид до начала работ. Вид с Ю.

Рис. 32. Ленинградская область. Волосовский район. Большеврудское СП, Сабское СП. Шурф 5. Зачистка по слою серо-желтого суглинка. Вид с Ю.

Рис. 33. Ленинградская область. Волосовский район. Большеврудское СП, Сабское СП. Шурф 5. Стратиграфия северной стенки. Вид с Ю.

Рис. 34. Ленинградская область. Волосовский район. Большеврудское СП, Сабское СП. Шурф 5. Рекультивация. Вид с Ю.

Рис. 35. Ленинградская область. Волосовский район. Большеврудское СП, Сабское СП. Шурф 6. Вид до начала работ. Вид с З.

Рис. 36. Ленинградская область. Волосовский район. Большеврудское СП, Сабское СП. Шурф 6. Зачистка по слою серо-желтого суглинка. Вид с З.

Рис. 37. Ленинградская область. Волосовский район. Большеврудское СП, Сабское СП. Шурф 6. Стратиграфия восточной стенки шурфа. Вид с З.

Рис. 38. Ленинградская область. Волосовский район. Большеврудское СП, Сабское СП. Шурф 6. Рекультивация. Вид с З.

Рис. 39. Ленинградская область. Волосовский район. Большеврудское СП, Сабское СП. Шурф 7. Вид до начала работ. Вид с С.

Рис. 40. Ленинградская область. Волосовский район. Большеврудское СП, Сабское СП. Шурф 7. Зачистка по слою серо-желтого суглинка. Вид с С.

Подп. и дата						Лист
Взм. и №						46
Име. № дубл.						ЛИР/2022-310-ДС1-ИИМК РАН-2024-ТО
Подп. и дата						
Име. № подл.						
	Ли	Изм.	№ докум.	Подп.	Дата	

Рис. 41. Ленинградская область. Волосовский район. Большеврудское СП, Сабское СП. Шурф 7. Стратиграфия южной стенки. Вид с С.

Рис. 42. Ленинградская область. Волосовский район. Большеврудское СП, Сабское СП. Шурф 7. Рекультивация. Вид с С.

Рис. 43. Ленинградская область. Волосовский район. Большеврудское СП, Сабское СП. Общий вид маршрута проектируемой трассы газопровода в районе пересечения р. Вруда к северо-востоку от д. Извоз (ТС-6). Вид с С.

Рис. 44. Ленинградская область. Волосовский район. Большеврудское СП, Сабское СП. Шурф 8. Общий вид до начала работ. Вид с З.

Рис. 45. Ленинградская область. Волосовский район. Большеврудское СП, Сабское СП. Шурф 8. Зачистка по слою желтой супеси. Вид с З.

Рис. 46. Ленинградская область. Волосовский район. Большеврудское СП, Сабское СП. Шурф 8. Стратиграфия восточной стенки. Вид с З.

Рис. 47. Ленинградская область. Волосовский район. Большеврудское СП, Сабское СП. Шурф 8. Рекультивация. Вид с З.

Рис. 48. Ленинградская область. Волосовский район. Большеврудское СП, Сабское СП. Шурф 9. Общий вид до начала работ. Вид с З.

Рис. 49. Ленинградская область. Волосовский район. Большеврудское СП, Сабское СП. Шурф 9. Зачистка по слою серого суглинка. Вид с З.

Рис. 50. Ленинградская область. Волосовский район. Большеврудское СП, Сабское СП. Шурф 9. Стратиграфия восточной стенки. Вид с З.

Рис. 51. Ленинградская область. Волосовский район. Большеврудское СП, Сабское СП. Шурф 9. Рекультивация. Вид с З.

Рис. 52. Ленинградская область. Волосовский район. Большеврудское СП, Сабское СП. Шурф 10 до начала работ. Вид с Ю.

Рис. 53. Ленинградская область. Волосовский район. Большеврудское СП, Сабское СП. Шурф 10. Зачистка по слою серого суглинка. Вид с Ю.

Рис. 54. Ленинградская область. Волосовский район. Большеврудское СП, Сабское СП. Шурф 10. Стратиграфия восточной стенки. Вид с З.

Подп. и дата						Лист
Взм. инв. №						
Инв. № дубл.						
Подп. и дата						
Инв. № подл.						
ПИР/2022-310-ДС1-ИИМК РАН-2024-ТО						
Ли	Изм.	№ докум.	Подп.	Дата		

Рис. 55. Ленинградская область. Волосовский район. Большеврудское СП, Сабское СП. Шурф 10. Рекультивация. Вид с З.

Рис. 56. Ленинградская область. Волосовский район. Большеврудское СП, Сабское СП. Общий вид маршрута проектируемой трассы в 500 м востоку от д. Извоз (ТС-7). Вид с В.

Рис. 57. Ленинградская область. Волосовский район. Большеврудское СП, Сабское СП. Шурф 11. Вид до начала работ. Вид с С.

Рис. 58. Ленинградская область. Волосовский район. Большеврудское СП, Сабское СП. Шурф 11. Зачистка по слою серо-желтого суглинка. Вид с В.

Рис. 59. Ленинградская область. Волосовский район. Большеврудское СП, Сабское СП. Шурф 11. Стратиграфия западной стенки. Вид с В.

Рис. 60. Ленинградская область. Волосовский район. Большеврудское СП, Сабское СП. Шурф 11. Рекультивация. Вид с В.

Рис. 61. Ленинградская область. Волосовский район. Большеврудское СП, Сабское СП. Шурф 12. Вид до начала работ. Вид с Ю.

Рис. 62. Ленинградская область. Волосовский район. Большеврудское СП, Сабское СП. Шурф 12. Зачистка по слою желтого суглинка. Вид с Ю.

Рис. 63. Ленинградская область. Волосовский район. Большеврудское СП, Сабское СП. Шурф 12. Стратиграфия северной стенки. Вид с Ю.

Рис. 64. Ленинградская область. Волосовский район. Большеврудское СП, Сабское СП. Шурф 12. Рекультивация. Вид с Ю.

Рис. 65. Ленинградская область. Волосовский район. Большеврудское СП, Сабское СП. Шурф 13. Вид до начала работ. Вид с З.

Рис. 66. Ленинградская область. Волосовский район. Большеврудское СП, Сабское СП. Шурф 13. Зачистка по слою серого суглинка. Вид с З.

Рис. 67. Ленинградская область. Волосовский район. Большеврудское СП, Сабское СП. Шурф 13. Стратиграфия восточной стенки. Вид с З.

Рис. 68. Ленинградская область. Волосовский район. Большеврудское СП, Сабское СП. Шурф 13. Рекультивация. Вид с З.

Изн. № подл.	Подп. и дата	Изн. № дубл.	Взам. инв. №	Подп. и дата	Изн. № подл.	Ли	Изм.	№ докум.	Подп.	Дата	Лист	48

Рис. 69. Ленинградская область. Волосовский район. Большеврудское СП, Сабское СП. Общий вид маршрута проектируемой трассы газопровода в месте пересечения ручья Крутой (ТС-8). Вид с С

Рис. 70. Ленинградская область. Волосовский район. Большеврудское СП, Сабское СП. Шурф 14. Вид до начала работ. Вид с С.

Рис. 71. Ленинградская область. Волосовский район. Большеврудское СП, Сабское СП. Шурф 14. Зачистка по слою серого суглинка. Вид с С.

Рис. 72. Ленинградская область. Волосовский район. Большеврудское СП, Сабское СП. Шурф 14. Стратиграфия южной стенки. Вид с С.

Рис. 73. Ленинградская область. Волосовский район. Большеврудское СП, Сабское СП. Шурф 14. Рекультивация. Вид с С.

Рис. 74. Ленинградская область. Волосовский район. Большеврудское СП, Сабское СП. План расположения шурфов 15 - 20 и точек съемки 9 - 12.

Рис. 75. Ленинградская область. Волосовский район. Большеврудское СП, Сабское СП. Общий вид маршрута проектируемой трассы газопровода в северо-восточной части д. Волна (ТС-9). Вид с З.

Рис. 76. Ленинградская область. Волосовский район. Большеврудское СП, Сабское СП. Шурф 15 до начала работ. Вид с Ю.

Рис. 77. Ленинградская область. Волосовский район. Большеврудское СП, Сабское СП. Шурф 15. Зачистка по слою желтой супеси. Вид с Ю.

Рис. 78. Ленинградская область. Волосовский район. Большеврудское СП, Сабское СП. Шурф 15. Стратиграфия северной стенки. Вид с Ю.

Рис. 79. Ленинградская область. Волосовский район. Большеврудское СП, Сабское СП. Шурф 15. Рекультивация. Вид с Ю.

Рис. 80. Ленинградская область. Волосовский район. Большеврудское СП, Сабское СП. Шурф 16. Общий вид до начала работ. Вид с Ю.

Рис. 81. Ленинградская область. Волосовский район. Большеврудское СП, Сабское СП. Шурф 16. Зачистка по слою серого суглинка. Вид с Ю.

Рис. 82. Ленинградская область. Волосовский район. Большеврудское СП, Сабское СП. Шурф 16. Стратиграфия северной стенки. Вид с Ю.

Подп. и дата						Лист
Взм. инв. №						49
Инв. № дубл.						ЛИР/2022-310-ДС1-ИИМК РАН-2024-ТО
Подп. и дата						Ли
Инв. № подл.						Изм.
						№ докум.
						Подп.
						Дата

Рис. 83. Ленинградская область. Волосовский район. Большеврудское СП, Сабское СП. Шурф 16. Рекультивация. Вид с Ю.

Рис. 84. Ленинградская область. Волосовский район. Большеврудское СП, Сабское СП. Шурф 17. Общий вид до начала работ. Вид с С.

Рис. 85. Ленинградская область. Волосовский район. Большеврудское СП, Сабское СП. Шурф 17. Зачистка по слою серого суглинка. Вид с С.

Рис. 86. Ленинградская область. Волосовский район. Большеврудское СП, Сабское СП. Шурф 17. Стратиграфия южной стенки. Вид с С.

Рис. 87. Ленинградская область. Волосовский район. Большеврудское СП, Сабское СП. Шурф 17. Рекультивация. Вид с С.

Рис. 88. Ленинградская область. Волосовский район. Большеврудское СП, Сабское СП. Общий вид маршрута трассы проектирования газопровода в месте пересечения русла р. Вруда в д. Вязок (ТС-10). Вид с С.

Рис. 89. Ленинградская область. Волосовский район. Большеврудское СП, Сабское СП. Шурф 18. Общий вид до начала работ. Вид с С.

Рис. 90. Ленинградская область. Волосовский район. Большеврудское СП, Сабское СП. Шурф 18. Зачистка по слою желтого суглинка. Вид с С.

Рис. 91. Ленинградская область. Волосовский район. Большеврудское СП, Сабское СП. Шурф 18. Стратиграфия южной стенки. Вид с С.

Рис. 92. Ленинградская область. Волосовский район. Большеврудское СП, Сабское СП. Шурф 18. Рекультивация. Вид с С.

Рис. 93. Ленинградская область. Волосовский район. Большеврудское СП, Сабское СП. Шурф 19. Общий вид до начала работ. Вид с Ю.

Рис. 94. Ленинградская область. Волосовский район. Большеврудское СП, Сабское СП. Шурф 19. Зачистка по слою желтого суглинка. Вид с Ю.

Рис. 95. Ленинградская область. Волосовский район. Большеврудское СП, Сабское СП. Шурф 19. Стратиграфия северной стенки. Вид с Ю.

Рис. 96. Ленинградская область. Волосовский район. Большеврудское СП, Сабское СП. Шурф 19. Рекультивация. Вид с Ю.

Подп. и дата							
	Взм. инв. №						
		Инв. № дубл.					
			Подп. и дата				
				Инв. № подл			
Ли	Изм.	№ докум.	Подп.	Дата			
<i>ПИР/2022-310-ДС1-ИИМК РАН-2024-ТО</i>					Лист		
					50		

Рис. 97. Ленинградская область. Волосовский район. Большеврудское СП, Сабское СП. Шурф 20. Общий вид до начала работ. Вид с Ю.

Рис. 98. Ленинградская область. Волосовский район. Большеврудское СП, Сабское СП. Шурф 20. Зачистка по слою серого суглинка. Вид с З.

Рис. 99. Ленинградская область. Волосовский район. Большеврудское СП, Сабское СП. Шурф 20. Стратиграфия восточной стенки. Вид с З.

Рис. 100. Ленинградская область. Волосовский район. Большеврудское СП, Сабское СП. Шурф 20. Рекультивация. Вид с Ю.

Рис. 101. Ленинградская область. Волосовский район. Большеврудское СП, Сабское СП. Общий вид маршрута трассы проектирования газопровода на расстоянии 1 км к северо-востоку от д. Мышкино (ТС-11). Вид с СВ.

Рис. 102. Ленинградская область. Волосовский район. Большеврудское СП, Сабское СП. Общий вид маршрута трассы проектирования газопровода в месте пересечения р. Вруда в д. Мышкино (ТС-12). Вид с Ю.

Рис. 103. Ленинградская область. Волосовский район. Большеврудское СП, Сабское СП. План расположения шурфов 21 – 24 и точек съемки 13 – 15.

Рис. 104. Ленинградская область. Волосовский район. Большеврудское СП, Сабское СП. Остатки усадебных построек в д. Редкино. Вид с С.

Рис. 105. Ленинградская область. Волосовский район. Большеврудское СП, Сабское СП. Общий вид маршрута трассы проектирования газопровода в месте пересечения р. Вруда в д. Редкино (ТС-13). Вид с СВ.

Рис. 106. Ленинградская область. Волосовский район. Большеврудское СП, Сабское СП. Общий вид маршрута трассы проектирования газопровода в месте пересечения с ЛЭП в южной части д. Редкино (ТС-14). Вид с С.

Рис. 107. Ленинградская область. Волосовский район. Большеврудское СП, Сабское СП. Шурф 21. Общий вид до начала работ. Вид с С.

Рис. 108. Ленинградская область. Волосовский район. Большеврудское СП, Сабское СП. Шурф 21. Зачистка по слою желтой супеси. Вид с Ю.

Рис. 109. Ленинградская область. Волосовский район. Большеврудское СП, Сабское СП. Шурф 21. Стратиграфия северной стенки. Вид с Ю.

Подп. и дата						Лист
Взм. инв. №						51
Инв. № дубл.						ЛИТ/2022-310-ДС1-ИИМК РАН-2024-ТО
Подп. и дата						Ли
Инв. № подл.						Изм.
						№ докум.
						Подп.
						Дата

Рис. 110. Ленинградская область. Волосовский район. Большеврудское СП, Сабское СП. Шурф 21. Рекультивация. Вид с С.

Рис. 111. Ленинградская область. Волосовский район. Большеврудское СП, Сабское СП. Шурф 22. Общий вид до начала работ. Вид с Ю.

Рис. 112. Ленинградская область. Волосовский район. Большеврудское СП, Сабское СП. Шурф 22. Зачистка по слою желтой супеси. Вид с Ю.

Рис. 113. Ленинградская область. Волосовский район. Большеврудское СП, Сабское СП. Шурф 22. Стратиграфия северной стенки. Вид с Ю.

Рис. 114. Ленинградская область. Волосовский район. Большеврудское СП, Сабское СП. Шурф 22. Рекультивация. Вид с Ю.

Рис. 115. Ленинградская область. Волосовский район. Большеврудское СП, Сабское СП. Шурф 23. Общий вид до начала работ. Вид с Ю.

Рис. 116. Ленинградская область. Волосовский район. Большеврудское СП, Сабское СП. Шурф 23. Зачистка по слою желтой супеси. Вид с Ю.

Рис. 117. Ленинградская область. Волосовский район. Большеврудское СП, Сабское СП. Шурф 23. Стратиграфия северной стенки. Вид с Ю.

Рис. 118. Ленинградская область. Волосовский район. Большеврудское СП, Сабское СП. Шурф 23. Рекультивация. Вид с Ю.

Рис. 119. Ленинградская область. Волосовский район. Большеврудское СП, Сабское СП. Общий вид маршрута трассы проектирования газопровода в месте пересечения р. Пеледа у автодороги 41А-186. Вид с В.

Рис. 120. Ленинградская область. Волосовский район. Большеврудское СП, Сабское СП. Шурф 24. Общий вид до начала работ. Вид с Ю.

Рис. 121. Ленинградская область. Волосовский район. Большеврудское СП, Сабское СП. Шурф 24. Зачистка по слою желтой супеси. Вид с Ю.

Рис. 122. Ленинградская область. Волосовский район. Большеврудское СП, Сабское СП. Шурф 24. Стратиграфия северной стенки. Вид с Ю.

Рис. 123. Ленинградская область. Волосовский район. Большеврудское СП, Сабское СП. Шурф 24. Рекультивация. Вид с Ю.

Подп. и дата										
Взм. и инв. №										
Инв. № дубл.										
Подп. и дата										
Инв. № подл.										
<i>ПИР/2022-310-ДС1-ИИМК РАН-2024-ТО</i>										Лист
Ли	Изм.	№ докум.	Подп.	Дата						52

Рис. 124. Ленинградская область. Волосовский район. Большеврудское СП, Сабское СП. Общий вид маршрута трассы проектирования газопровода в д. Большой Сабск. Вид с СВ.

Инев. № подл.	Подп. и дата	Инев. № дубл.	Взам. инв. №	Подп. и дата

Ли	Изм.	№ докум.	Подп.	Дата

ПИР/2022-310-ДС1-ИИМК РАН-2024-ТО

АЛЬБОМ ИЛЛЮСТРАЦИЙ

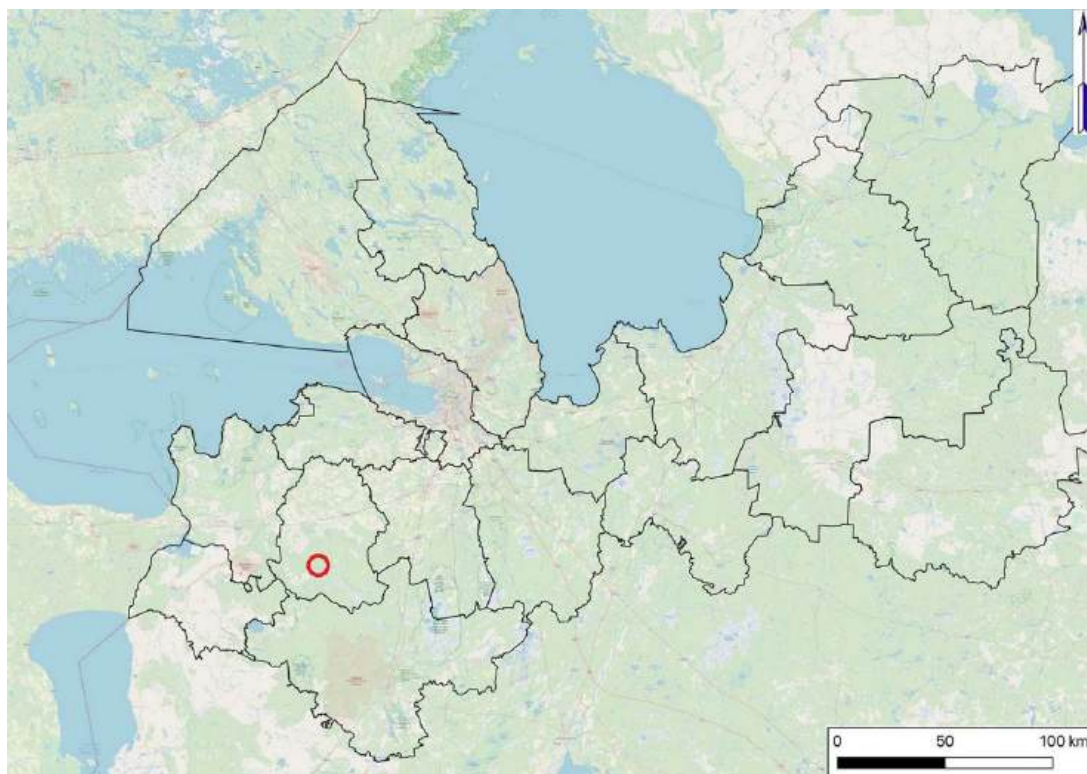
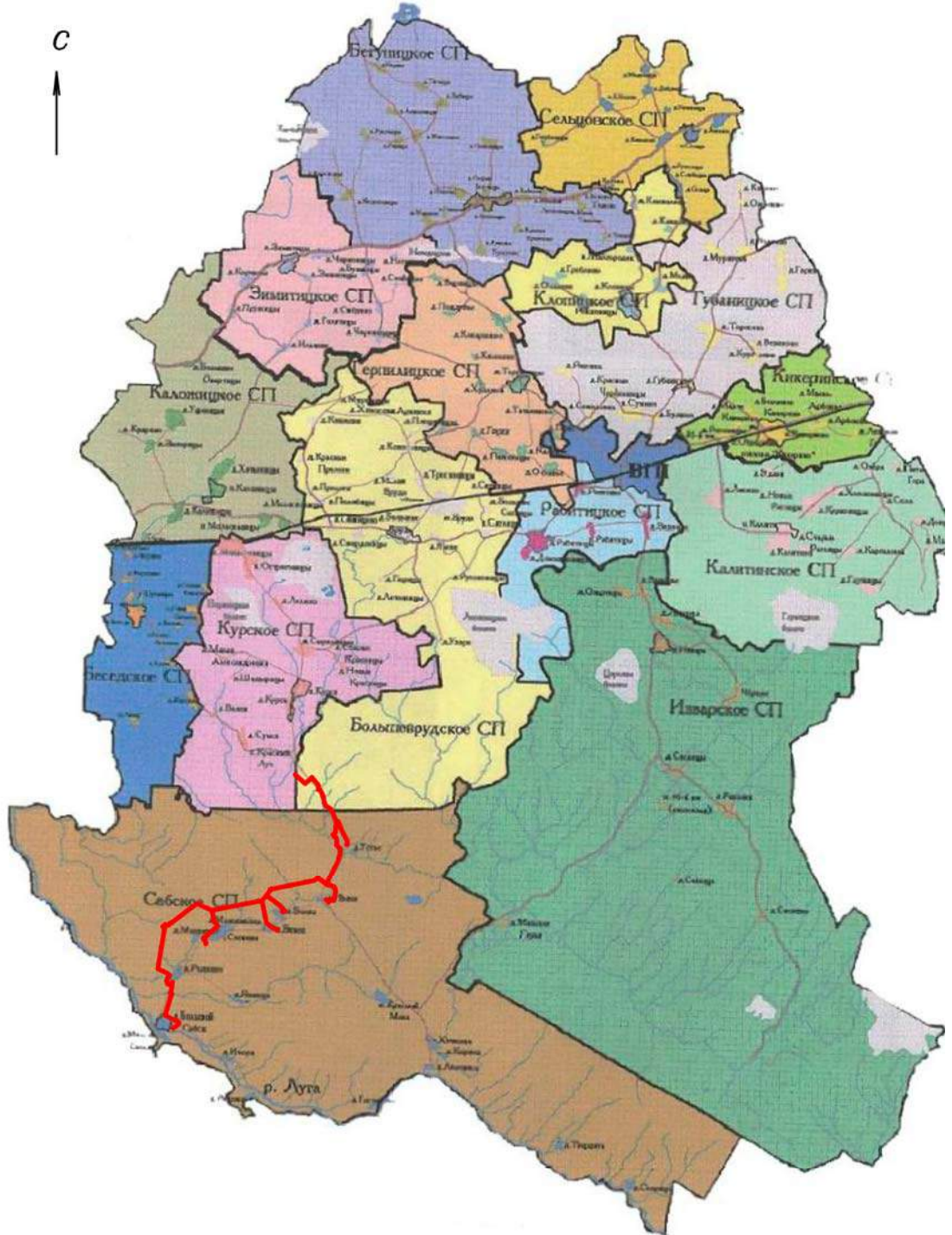


Рис. 1. Ленинградская область. Волосовский район. Большеврудское СП, Сабское СП. Участок обследования на карте Ленинградской области.

Име. № подл.	Подп. и дата			
	Взам. инв. №			
Име. № дубл.	Подп. и дата			
	Име. № подл.			
Ли	Изм.	№ докум.	Подп.	Дата
ПИР/2022-310-ДС1-ИИМК РАН-2024-ТО				Лист
				54



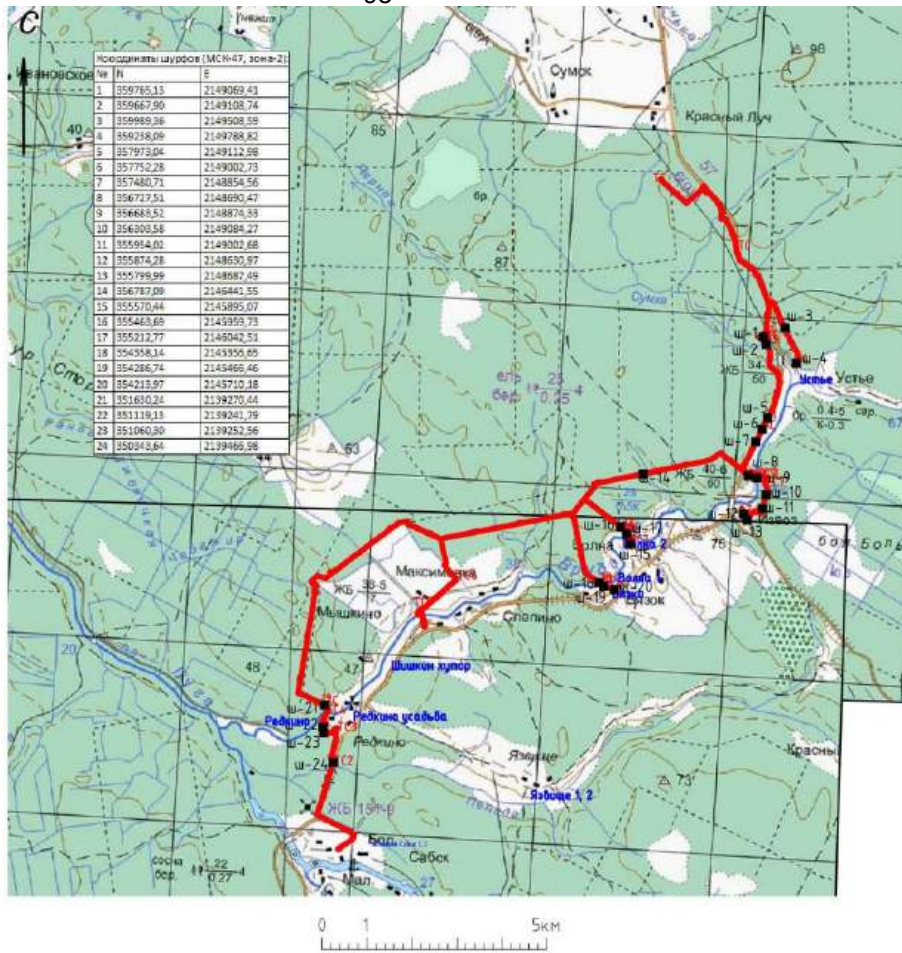
Условные обозначения

- участок обследования

Рис. 2. Ленинградская область. Волосовский район. Большевердское СП, Сабское СП. Трасса обследования на карте Волосовского района.

Подп. и дата	
Взам. инв. №	
Инв. № дубл.	
Подп. и дата	
Инв. № подл.	

Ли	Изм.	№ докум.	Подп.	Дата



- Условные обозначения
- - шурф
 - - участок обследования

Рис. 3. Ленинградская область. Волосовский район. Большевердское СП, Сабское СП. Маршрут проектируемой трассы газопровода, мест расположения шурфов и ближайших памятников археологии.

Изн. № подл. Подп. и дата. Подп. и дата. Изн. № дубл. Взам. изн. №. Подп. и дата. Изн. № подл.

Ли	Изм.	№ докум.	Подп.	Дата
----	------	----------	-------	------

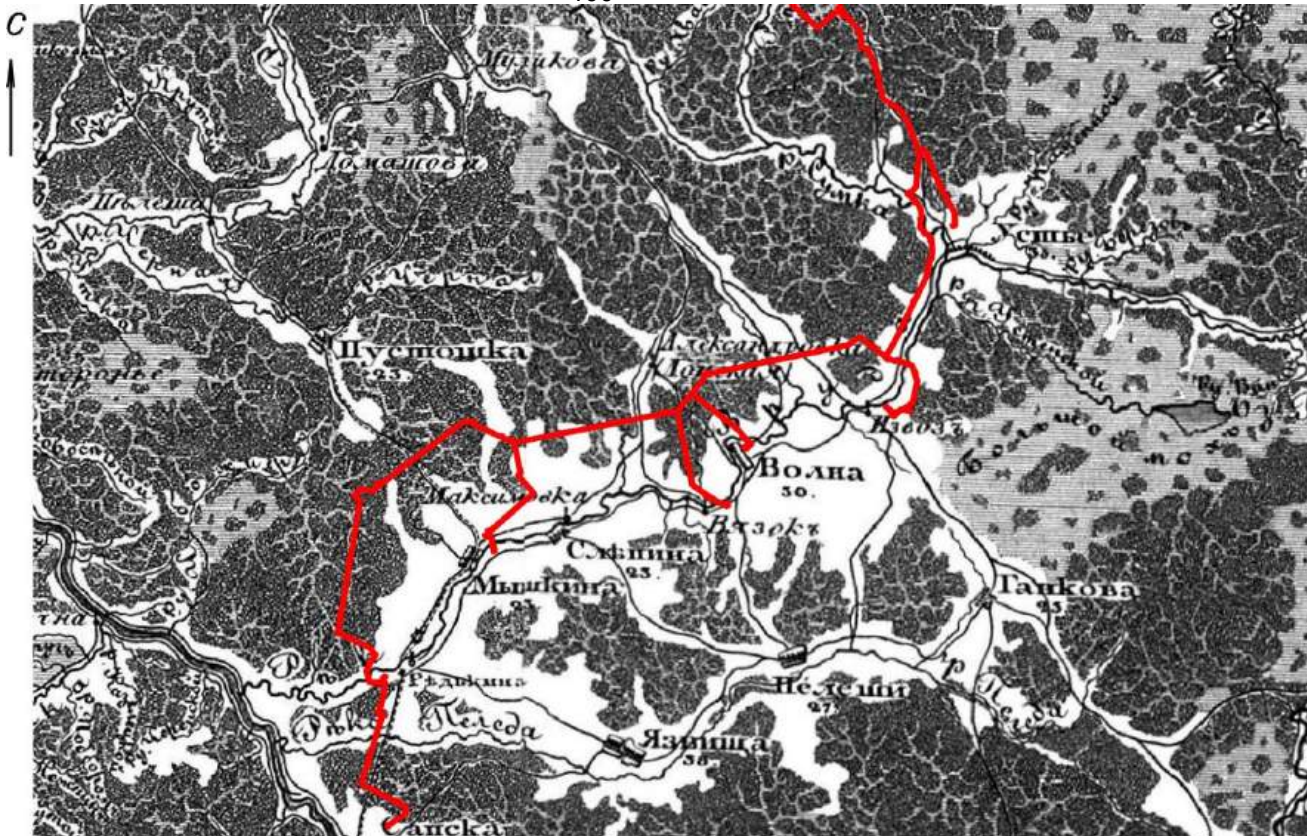


Условные обозначения
 — участок обследования

Рис. 4. Ленинградская область. Волосовский район. Большеврудское СП, Сабское СП. Трасса обследования на топографической карте 1792 г.

Име. № подл	
Подп. и дата	
Име. № дубл.	
Взам. инв. №	
Подп. и дата	

Ли	Изм.	№ докум.	Подп.	Дата



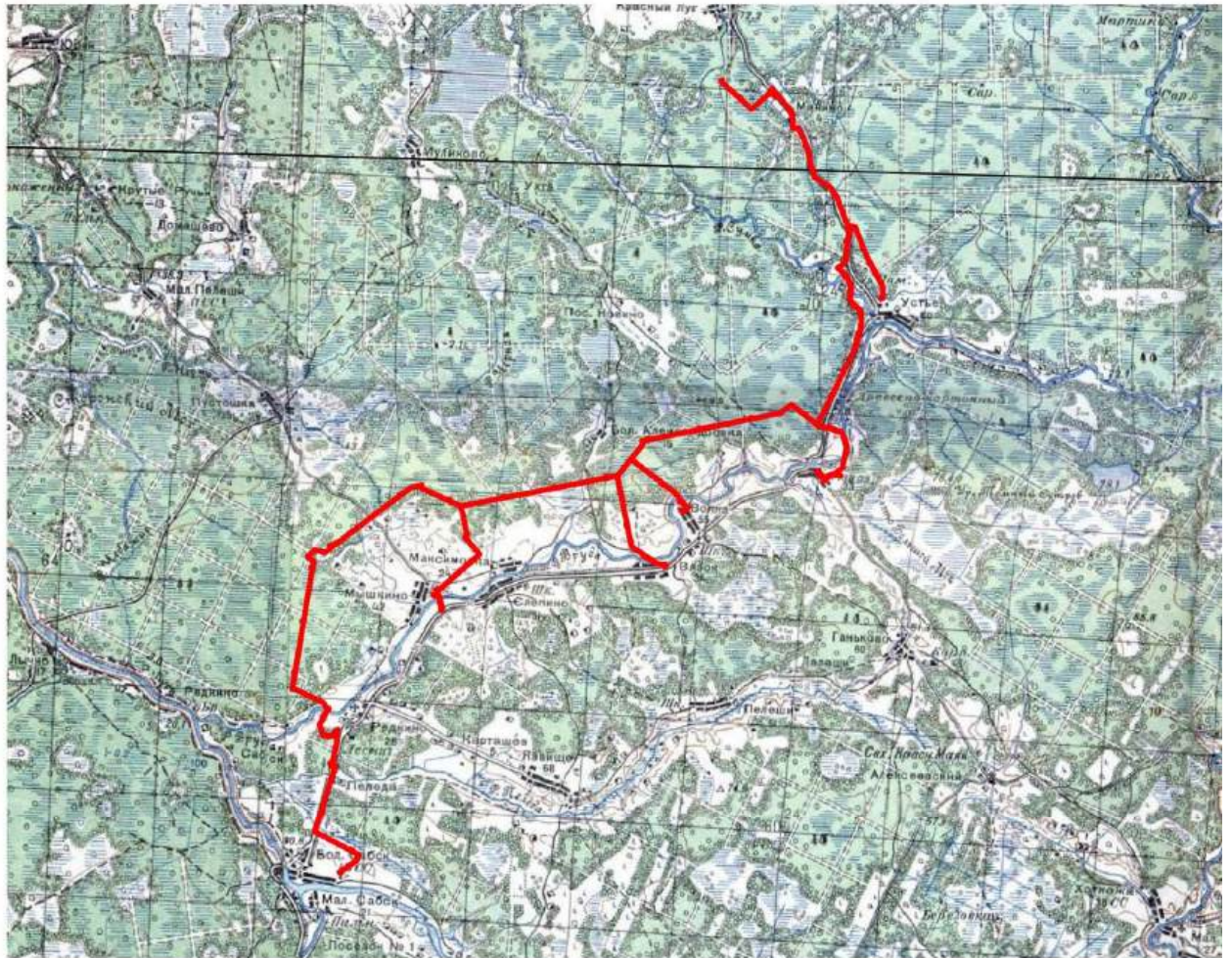
Условные обозначения

— участок обследования

Рис. 5. Ленинградская область. Волосовский район. Большеврудское СП, Сабское СП. Трасса обследования на топографической карте 1834 г.

Име. № подл.	Подп. и дата
Име. № дубл.	Взам. инв. №
Име. № подл.	Подп. и дата
Име. № подл.	Подп. и дата

Ли	Изм.	№ докум.	Подп.	Дата



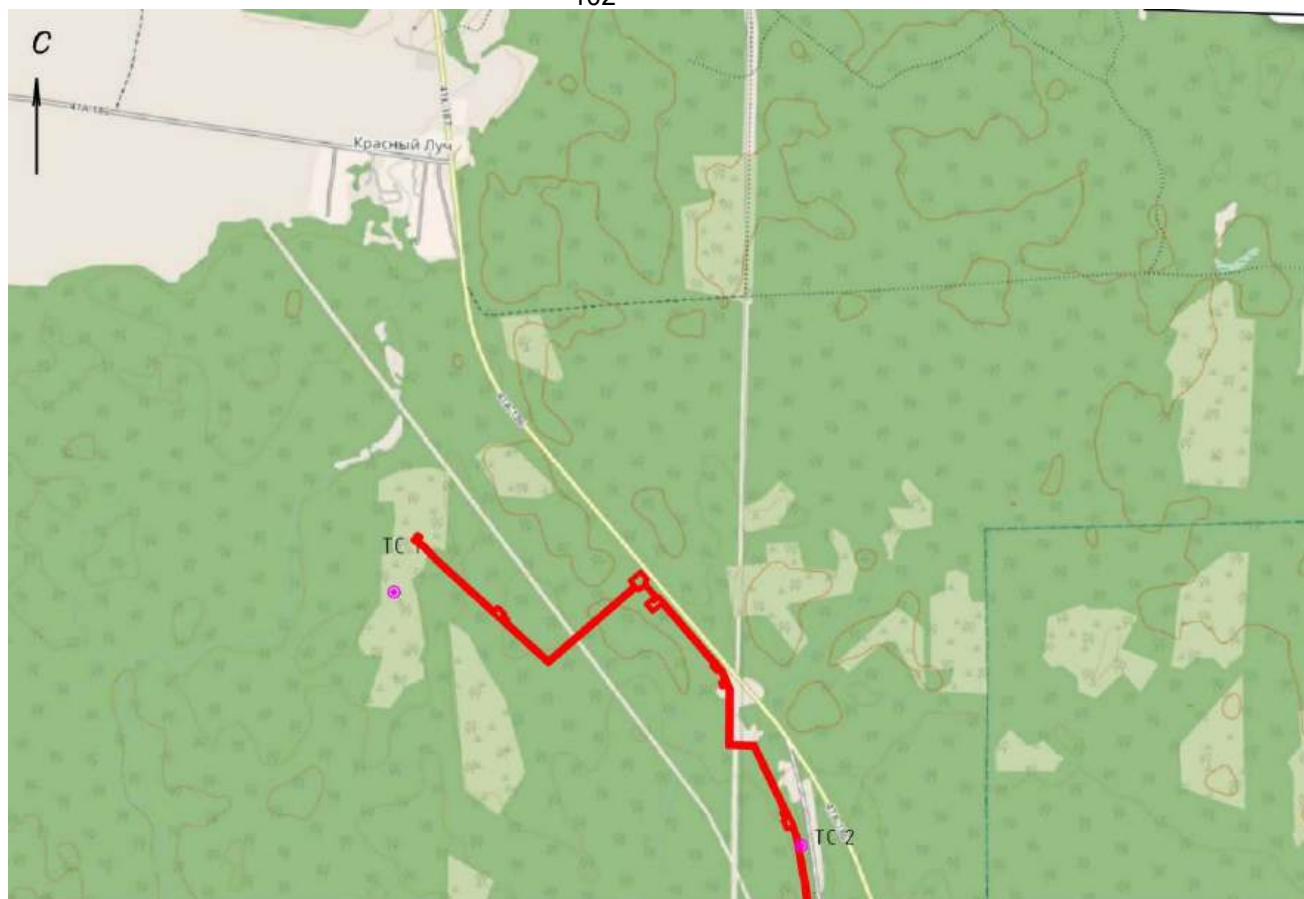
Условные обозначения

- участок обследования

Рис. 6. Ленинградская область. Волосовский район. Большеврудское СП, Сабское СП. Трасса обследования на топографической карте 1941 г.

Подп. и дата
Взам. инв. №
Инв. № дубл.
Подп. и дата
Инв. № подл.

Ли	Изм.	№ докум.	Подп.	Дата
----	------	----------	-------	------



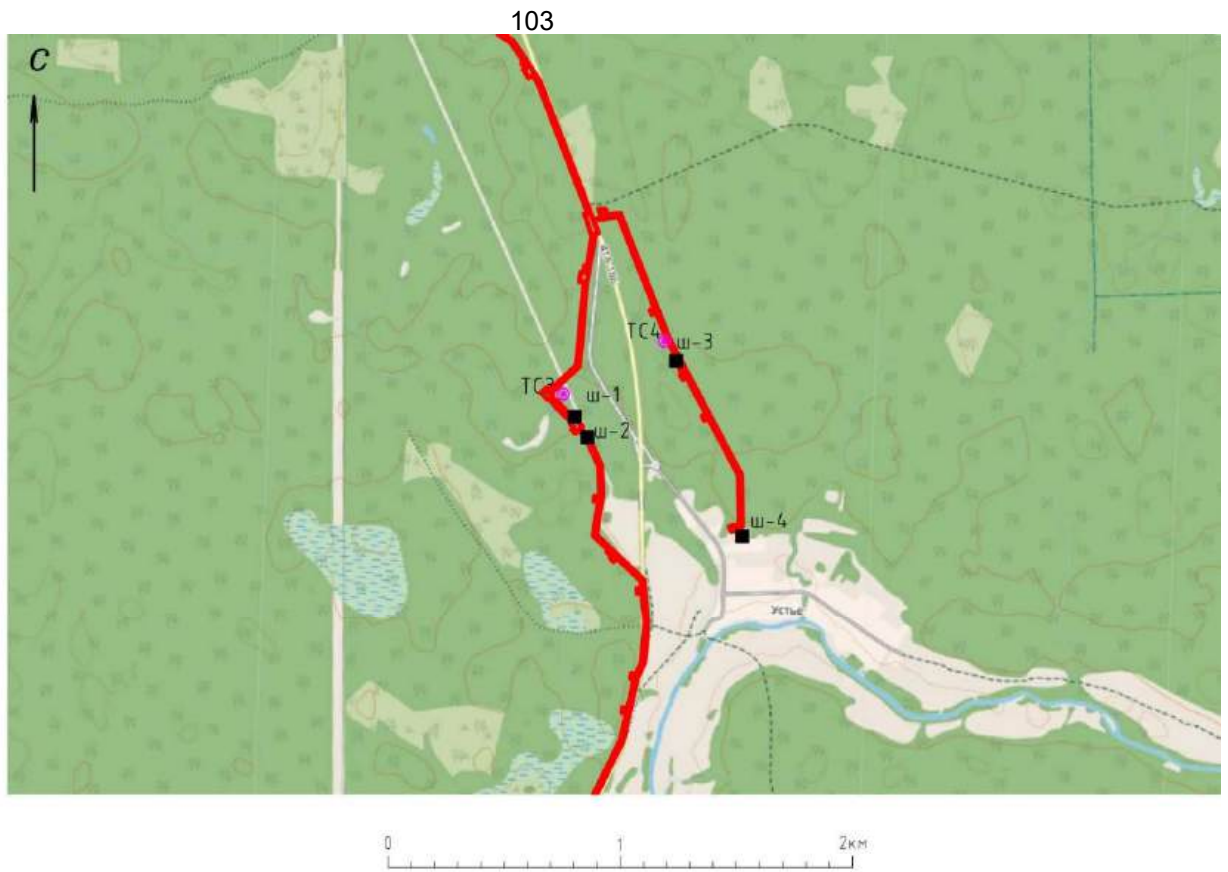
Условные обозначения

- - шурф
- - точка съёмки
- - участок обследования

Рис. 7. Ленинградская область. Волосовский район. Большеврудское СП, Сабское СП. План расположения точек съёмки 1 - 2.

Подп. и дата	
Взам. инв. №	
Инв. № дубл.	
Подп. и дата	
Инв. № подл.	

Ли	Изм.	№ докум.	Подп.	Дата



Условные обозначения

- - шурф
- ⊙ - точка съёмки
- (red line) - участок обследования

Рис. 8. Ленинградская область. Волосовский район. Большеврудское СП, Сабское СП. План расположения шурфов 1 - 4 и точек съёмки 3 - 4.

Име. № подл	Подп. и дата
Име. № дубл.	Взам. инв. №
Име. № подл	Подп. и дата

Ли	Изм.	№ докум.	Подп.	Дата
----	------	----------	-------	------

ПИР/2022-310-ДС1-ИИМК РАН-2024-ТО



Рис. 9. Ленинградская область. Волосовский район. Большеврудское СП, Сабское СП.
Общий вид точки начала маршрута обследования к югу от д. Красный Луч (ТС-1).
Вид с С.



Рис. 10. Ленинградская область. Волосовский район. Большеврудское СП, Сабское СП.
Общий вид участка трассы обследования на отрезке п. Красный Луч – д. Устье (ТС-2).
Вид с Ю.

Инва. № подл.	Подп. и дата
Инва. № дубл.	Взам. инв. №
Инва. № подл.	Подп. и дата
Инва. № подл.	Подп. и дата

Ли	Изм.	№ докум.	Подп.	Дата
----	------	----------	-------	------

ПИР/2022-310-ДС1-ИИМК РАН-2024-ТО

Лист

62



Рис. 11. Ленинградская область. Волосовский район. Большеврудское СП, Сабское СП.
Общий вид участка трассы обследования в месте пересечения р. Сумка (ТС-3).
Вид с Ю.



Рис. 12. Ленинградская область. Волосовский район. Большеврудское СП, Сабское СП.
Шурф 1. Вид до начала работ. Вид с С.

Инва. № подп	Подп. и дата			
Инва. № дубл.	Взам. инв. №			
Инва. № подп	Подп. и дата			
Ли	Изм.	№ докум.	Подп.	Дата



Рис. 13. Ленинградская область. Волосовский район. Большеврудское СП, Сабское СП.
Шурф 1. Зачистка по слою желтой супеси. Вид с Ю.



Рис. 14. Ленинградская область. Волосовский район. Большеврудское СП, Сабское СП.
Шурф 1. Стратиграфия северной стенки. Вид с Ю.

Изн. № подп	Подп. и дата
Изн. № дубл.	Взм. инв. №
Ли	Изм.
№ докум.	Подп.
Дата	



Рис. 15. Ленинградская область. Волосовский район. Большеврудское СП, Сабское СП.
Шурф 1. Рекультивация. Вид с С.



Рис. 16. Ленинградская область. Волосовский район. Большеврудское СП, Сабское СП.
Шурф 2. Общий вид до начала работ. Вид с С.

Инва. № подп	Подп. и дата			
Инва. № дубл.	Взам. инв. №			
Инва. № подп	Подп. и дата			
Ли	Изм.	№ докум.	Подп.	Дата



Рис. 17. Ленинградская область. Волосовский район. Большеврудское СП, Сабское СП.
Шурф 2. Зачистка по слою серого суглинка. Вид с С.



Рис. 18. Ленинградская область. Волосовский район. Большеврудское СП, Сабское СП.
Шурф 2. Стратиграфия южной стенки. Вид с С.

Име. № подл.	Подп. и дата
Име. № дубл.	Взам. инв. №
Име. № подл.	Подп. и дата
Име. № подл.	Подп. и дата

Ли	Изм.	№ докум.	Подп.	Дата
----	------	----------	-------	------

ПИР/2022-310-ДС1-ИИМК РАН-2024-ТО

Лист

66



Рис. 19. Ленинградская область. Волосовский район. Большеврудское СП, Сабское СП.
Шурф 2. Рекультивация. Вид с С.



Рис. 20. Ленинградская область. Волосовский район. Большеврудское СП, Сабское СП.
Общий вид участка обследования к северо-западу от д. Устье (ТС-4). Вид с Ю.

Инва. № подл.	Подп. и дата
Инва. № дубл.	Взм. инв. №
Подп. и дата	
Инва. № подл.	

Ли	Изм.	№ докум.	Подп.	Дата
----	------	----------	-------	------



Рис. 21. Ленинградская область. Волосовский район. Большеврудское СП, Сабское СП.
Шурф 3. Общий вид с С.



Рис. 22. Ленинградская область. Волосовский район. Большеврудское СП, Сабское СП.
Шурф 3. Зачистка по слою серого суглинка. Вид с С.

Инва. № подп	Подп. и дата			
Инва. № дубл.	Взм. инв. №			
Инва. № подп	Подп. и дата			
Ли	Изм.	№ докум.	Подп.	Дата



Рис. 23. Ленинградская область. Волосовский район. Большеврудское СП, Сабское СП.
Шурф 3. Стратиграфия южной стенка. Вид с С.



Рис. 24. Ленинградская область. Волосовский район. Большеврудское СП, Сабское СП.
Шурф 3. Рекультивация. Вид с С.

Инва. № подп	Подп. и дата			
Инва. № дубл.	Взам. инв. №			
Инва. № подп	Подп. и дата			
Ли	Изм.	№ докум.	Подп.	Дата



Рис. 25. Ленинградская область. Волосовский район. Большеврудское СП, Сабское СП.
Шурф 4. Вид до начала работ. Вид с Ю.



Рис. 26. Ленинградская область. Волосовский район. Большеврудское СП, Сабское СП.
Шурф 4. Зачистка по слою желтой супеси. Вид с Ю.

Име. № подл.	Подп. и дата
Име. № дубл.	Взам. инв. №
Име. № подл.	Подп. и дата
Име. № подл.	Подп. и дата

Ли	Изм.	№ докум.	Подп.	Дата
----	------	----------	-------	------

ПИР/2022-310-ДС1-ИИМК РАН-2024-ТО

Лист

70



Рис. 27. Ленинградская область. Волосовский район. Большеврудское СП, Сабское СП.
Шурф 4. Стратиграфия северной стенки. Вид с Ю.



Рис. 28. Ленинградская область. Волосовский район. Большеврудское СП, Сабское СП.
Шурф 4. Рекультивация. Вид с Ю.

Име. № подл.	Подп. и дата
Име. № дубл.	Взам. инв. №
Име. № подл.	Подп. и дата
Име. № подл.	Подп. и дата

Ли	Изм.	№ докум.	Подп.	Дата
----	------	----------	-------	------

ПИР/2022-310-ДС1-ИИМК РАН-2024-ТО

Лист

71



Условные обозначения

- - шурф
- ⊙ - точка съёмки
- - участок обследования

Рис. 29. Ленинградская область. Волосовский район. Большеврудское СП, Сабское СП. План расположения шурфов 5 - 14 и точек съёмки 5 - 8.

Подп. и дата	
Взам. инв. №	
Инв. № дубл.	
Подп. и дата	
Инв. № подл.	

Ли	Изм.	№ докум.	Подп.	Дата



Рис. 30. Ленинградская область. Волосовский район. Большеврудское СП, Сабское СП.
Общий вид участка трассы обследования на отрезке д. Устье – д. Извоз (ТС-5).
Вид с СВ.



Рис. 31. Ленинградская область. Волосовский район. Большеврудское СП, Сабское СП.
Шурф 5. Общий вид до начала работ. Вид с Ю.

Име. № подл	Подп. и дата			
Име. № дубл.	Взам. инв. №			
Име. № подл	Подп. и дата			
Ли	Изм.	№ докум.	Подп.	Дата



Рис. 32. Ленинградская область. Волосовский район. Большеврудское СП, Сабское СП.
Шурф 5. Зачистка по слою серо-желтого суглинка. Вид с Ю.



Рис. 33. Ленинградская область. Волосовский район. Большеврудское СП, Сабское СП.
Шурф 5. Стратиграфия северной стенки. Вид с Ю.

Име. № подп	Подп. и дата			
Име. № дубл.	Взам. инв. №			
Име. № подп	Подп. и дата			
Ли	Изм.	№ докум.	Подп.	Дата



Рис. 34. Ленинградская область. Волосовский район. Большеврудское СП, Сабское СП.
Шурф 5. Рекультивация. Вид с Ю.



Рис. 35. Ленинградская область. Волосовский район. Большеврудское СП, Сабское СП.
Шурф 6. Вид до начала работ. Вид с З.

Ине. № подл.	Подп. и дата
Ине. № дубл.	Взм. инв. №
Ине. № подл.	Подп. и дата
Ине. № подл.	Подп. и дата

Ли	Изм.	№ докум.	Подп.	Дата
----	------	----------	-------	------



Рис. 36. Ленинградская область. Волосовский район. Большеврудское СП, Сабское СП.
Шурф 6. Зачистка по слою серо-желтого суглинка. Вид с 3.



Рис. 37. Ленинградская область. Волосовский район. Большеврудское СП, Сабское СП.
Шурф 6. Стратиграфия восточной стенки шурфа. Вид с 3.

Име. № подп	Подп. и дата			
Име. № дубл.	Взам. инв. №			
Име. № подп	Подп. и дата			
Ли	Изм.	№ докум.	Подп.	Дата



Рис. 38. Ленинградская область. Волосовский район. Большеврудское СП, Сабское СП.
Шурф 6. Рекультивация. Вид с 3.



Рис. 39. Ленинградская область. Волосовский район. Большеврудское СП, Сабское СП.
Шурф 7. Вид до начала работ. Вид с С.

Ине. № подп	Подп. и дата
Ине. № дубл.	Взам. инв. №
Ине. № инв.	Подп. и дата
Ли	Изм.
№ докум.	Подп.
Дата	



Рис. 40. Ленинградская область. Волосовский район. Большеврудское СП, Сабское СП.
Шурф 7. Зачистка по слою серо-желтого суглинка. Вид с С.



Рис. 41. Ленинградская область. Волосовский район. Большеврудское СП, Сабское СП.
Шурф 7. Стратиграфия южной стенки. Вид с С.

Име. № подл.	Подп. и дата
Име. № дубл.	Взам. инв. №
Име. № подл.	Подп. и дата
Име. № подл.	Подп. и дата

Ли	Изм.	№ докум.	Подп.	Дата
----	------	----------	-------	------



Рис. 42. Ленинградская область. Волосовский район. Большеврудское СП, Сабское СП. Шурф 7. Рекультивация. Вид с С.



Рис. 43. Ленинградская область. Волосовский район. Большеврудское СП, Сабское СП. Общий вид маршрута проектируемой трассы газопровода в районе пересечения р. Вруда к северо-востоку от д. Извоз (ТС-6). Вид с С.

Инва. № подп	Подп. и дата			
Инва. № дубл.	Взам. инв. №			
Инва. № подп	Подп. и дата			
Ли	Изм.	№ докум.	Подп.	Дата



Рис. 44. Ленинградская область. Волосовский район. Большеврудское СП, Сабское СП.
Шурф 8. Общий вид до начала работ. Вид с 3.



Рис. 45. Ленинградская область. Волосовский район. Большеврудское СП, Сабское СП.
Шурф 8. Зачистка по слою желтой супеси. Вид с 3.

Инва. № подп	Подп. и дата			
Инва. № дубл.	Взам. инв. №			
Инва. № подп	Подп. и дата			
Ли	Изм.	№ докум.	Подп.	Дата



Рис. 46. Ленинградская область. Волосовский район. Большеврудское СП, Сабское СП.
Шурф 8. Стратиграфия восточной стенки. Вид с 3.



Рис. 47. Ленинградская область. Волосовский район. Большеврудское СП, Сабское СП.
Шурф 8. Рекультивация. Вид с 3.

Ив. № подп	Подп. и дата
Ив. № дубл.	Взм. инв. №
Изм.	Дата

Ли	Изм.	№ докум.	Подп.	Дата
----	------	----------	-------	------



Рис. 48. Ленинградская область. Волосовский район. Большеврудское СП, Сабское СП.
Шурф 9. Общий вид до начала работ. Вид с 3.



Рис. 49. Ленинградская область. Волосовский район. Большеврудское СП, Сабское СП.
Шурф 9. Зачистка по слою серого суглинка. Вид с 3.

Инва. № подп	Подп. и дата			
Инва. № дубл.	Взам. инв. №			
Инва. № подп	Подп. и дата			
Ли	Изм.	№ докум.	Подп.	Дата



Рис. 50. Ленинградская область. Волосовский район. Большеврудское СП, Сабское СП.
Шурф 9. Стратиграфия восточной стенки. Вид с 3.



Рис. 51. Ленинградская область. Волосовский район. Большеврудское СП, Сабское СП.
Шурф 9. Рекультивация. Вид с 3.

Инва. № подп	Подп. и дата			
Инва. № дубл.	Взам. инв. №			
Инва. № подп	Подп. и дата			
Ли	Изм.	№ докум.	Подп.	Дата



Рис. 52. Ленинградская область. Волосовский район. Большеврудское СП, Сабское СП.
Шурф 10 до начала работ. Вид с Ю.



Рис. 53. Ленинградская область. Волосовский район. Большеврудское СП, Сабское СП.
Шурф 10. Зачистка по слою серого суглинка. Вид с Ю.

Инва. № подп	Подп. и дата			
Инва. № дубл.	Взам. инв. №			
Инва. № подп	Подп. и дата			
Ли	Изм.	№ докум.	Подп.	Дата



Рис. 54. Ленинградская область. Волосовский район. Большеврудское СП, Сабское СП.
Шурф 10. Стратиграфия восточной стенки. Вид с 3.



Рис. 55. Ленинградская область. Волосовский район. Большеврудское СП, Сабское СП.
Шурф 10. Рекультивация. Вид с 3.

Име. № подп	Подп. и дата			
Име. № дубл.	Взам. инв. №			
Име. № подп	Подп. и дата			
Ли	Изм.	№ докум.	Подп.	Дата



Рис. 56. Ленинградская область. Волосовский район. Большеврудское СП, Сабское СП. Общий вид маршрута проектируемой трассы в 500 м востоку от д. Извоз (ТС-7). Вид с В.



Рис. 57. Ленинградская область. Волосовский район. Большеврудское СП, Сабское СП. Шурф 11. Вид до начала работ. Вид с С.

Изн. № подп	Подп. и дата			
Изн. № дубл.	Взам. инв. №			
Изн. № подп	Подп. и дата			
Ли	Изм.	№ докум.	Подп.	Дата



Рис. 58. Ленинградская область. Волосовский район. Большеврудское СП, Сабское СП.
Шурф 11. Зачистка по слою серо-желтого суглинка. Вид с В.



Рис. 59. Ленинградская область. Волосовский район. Большеврудское СП, Сабское СП.
Шурф 11. Стратиграфия западной стенки. Вид с В.

Име. № подл.	Подп. и дата
Име. № дубл.	Взм. инв. №
Име. № подл.	Подп. и дата
Име. № подл.	Подп. и дата

Ли	Изм.	№ докум.	Подп.	Дата
----	------	----------	-------	------



Рис. 60. Ленинградская область. Волосовский район. Большеврудское СП, Сабское СП.
Шурф 11. Рекультивация. Вид с В.



Рис. 61. Ленинградская область. Волосовский район. Большеврудское СП, Сабское СП.
Шурф 12. Вид до начала работ. Вид с Ю.

Ив. № подп	Подп. и дата			
Ив. № дубл.	Взм. инв. №			
Ив. № подп	Подп. и дата			
Ли	Изм.	№ докум.	Подп.	Дата



Рис. 62. Ленинградская область. Волосовский район. Большеврудское СП, Сабское СП.
Шурф 12. Зачистка по слою желтого суглинка. Вид с Ю.



Рис. 63. Ленинградская область. Волосовский район. Большеврудское СП, Сабское СП.
Шурф 12. Стратиграфия северной стенки. Вид с Ю.

Ивл. № подп	Подп. и дата
Ивл. № дубл.	Взм. инв. №
Ивл. № подп	Подп. и дата

Ли	Изм.	№ докум.	Подп.	Дата
----	------	----------	-------	------



Рис. 64. Ленинградская область. Волосовский район. Большеврудское СП, Сабское СП.
Шурф 12. Рекультивация. Вид с Ю.



Рис. 65. Ленинградская область. Волосовский район. Большеврудское СП, Сабское СП.
Шурф 13. Вид до начала работ. Вид с З.

Инва. № подл.	Подп. и дата
Инва. № дубл.	Взм. инв. №
Инва. № подл.	Подп. и дата
Инва. № подл.	Подп. и дата

Ли	Изм.	№ докум.	Подп.	Дата
----	------	----------	-------	------



Рис. 66. Ленинградская область. Волосовский район. Большеврудское СП, Сабское СП.
Шурф 13. Зачистка по слою серого суглинка. Вид с 3.



Рис. 67. Ленинградская область. Волосовский район. Большеврудское СП, Сабское СП.
Шурф 13. Стратиграфия восточной стенки. Вид с 3.

Инва. № подп	Подп. и дата
Инва. № дубл.	Взм. инв. №
Инва. № подп	Подп. и дата

Ли	Изм.	№ докум.	Подп.	Дата
----	------	----------	-------	------

ПИР/2022-310-ДС1-ИИМК РАН-2024-ТО



Рис. 68. Ленинградская область. Волосовский район. Большеврудское СП, Сабское СП. Шурф 13. Рекультивация. Вид с З.



Рис. 69. Ленинградская область. Волосовский район. Большеврудское СП, Сабское СП. Общий вид маршрута проектируемой трассы газопровода в месте пересечения ручья Крутой (ТС-8). Вид с С

Инва. № подп	Подп. и дата			
Инва. № дубл.	Взм. инв. №			
Инва. № подп	Подп. и дата			
Ли	Изм.	№ докум.	Подп.	Дата



Рис. 70. Ленинградская область. Волосовский район. Большеврудское СП, Сабское СП.
Шурф 14. Вид до начала работ. Вид с С.



Рис. 71. Ленинградская область. Волосовский район. Большеврудское СП, Сабское СП.
Шурф 14. Зачистка по слою серого суглинка. Вид с С.

Изн. № подп	Подп. и дата
Изн. № дубл.	Взм. изв. №
Ли	Изм.
№ докум.	Подп.
Дата	

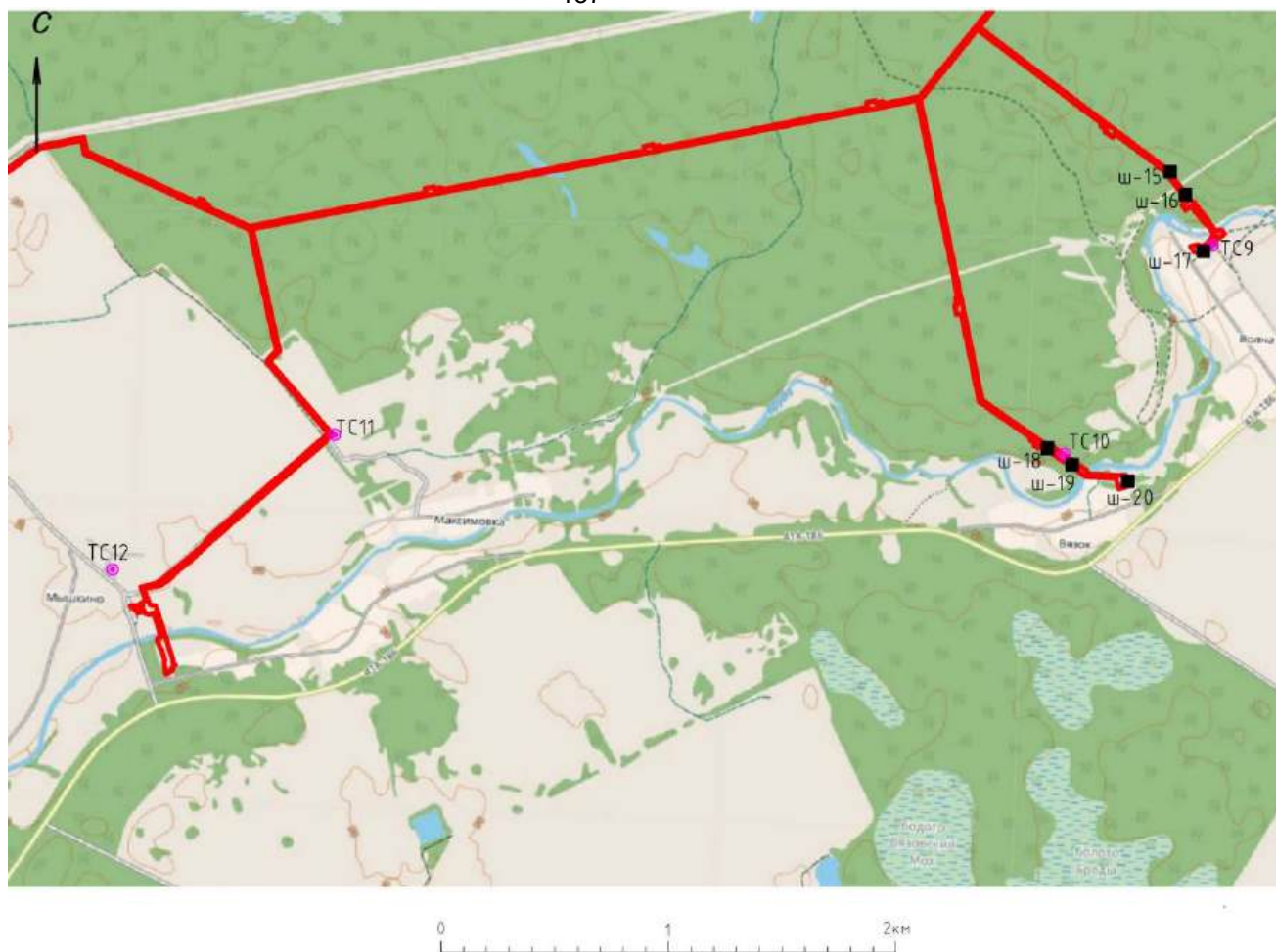


Рис. 72. Ленинградская область. Волосовский район. Большеврудское СП, Сабское СП.
Шурф 14. Стратиграфия южной стенки. Вид с С.



Рис. 73. Ленинградская область. Волосовский район. Большеврудское СП, Сабское СП.
Шурф 14. Рекультивация. Вид с С.

Име. № подп	Подп. и дата			
Име. № дубл.	Взам. инв. №			
Име. № подп	Подп. и дата			
Ли	Изм.	№ докум.	Подп.	Дата



Условные обозначения

- - шурф
- - точка съёмки
- - участок обследования

Рис. 74. Ленинградская область. Волосовский район. Большеврудское СП, Сабское СП.
План расположения шурфов 15 - 20 и точек съёмки 9 - 12.

Подп. и дата	
Взам. инв. №	
Инв. № дубл.	
Подп. и дата	
Инв. № подл.	

Ли	Изм.	№ докум.	Подп.	Дата



Рис. 75. Ленинградская область. Волосовский район. Большеврудское СП, Сабское СП. Общий вид маршрута проектируемой трассы газопровода в северо-восточной части д. Волна (ТС-9). Вид с 3.



Рис. 76. Ленинградская область. Волосовский район. Большеврудское СП, Сабское СП. Шурф 15 до начала работ. Вид с Ю.

Име. № подл.	Подп. и дата
Име. № дубл.	Взам. инв. №
Име. № подл.	Подп. и дата
Име. № подл.	Подп. и дата

Ли	Изм.	№ докум.	Подп.	Дата
----	------	----------	-------	------

ПИР/2022-310-ДС1-ИИМК РАН-2024-ТО

Лист

96



Рис. 77. Ленинградская область. Волосовский район. Большеврудское СП, Сабское СП.
Шурф 15. Зачистка по слою желтой супеси. Вид с Ю.



Рис. 78. Ленинградская область. Волосовский район. Большеврудское СП, Сабское СП.
Шурф 15. Стратиграфия северной стенки. Вид с Ю.

Име. № подп	Подп. и дата			
Име. № дубл.	Взам. инв. №			
Име. № подп	Подп. и дата			
Ли	Изм.	№ докум.	Подп.	Дата



Рис. 79. Ленинградская область. Волосовский район. Большеврудское СП, Сабское СП.
Шурф 15. Рекультивация. Вид с Ю.



Рис. 80. Ленинградская область. Волосовский район. Большеврудское СП, Сабское СП.
Шурф 16. Общий вид до начала работ. Вид с Ю.

Инва. № подл.	Подп. и дата
Инва. № дубл.	Взам. инв. №
Инва. № подл.	Подп. и дата
Инва. № подл.	Подп. и дата

Ли	Изм.	№ докум.	Подп.	Дата
----	------	----------	-------	------

ПИР/2022-310-ДС1-ИИМК РАН-2024-ТО

Лист

98



Рис. 81. Ленинградская область. Волосовский район. Большеврудское СП, Сабское СП.
Шурф 16. Зачистка по слою серого суглинка. Вид с Ю.



Рис. 82. Ленинградская область. Волосовский район. Большеврудское СП, Сабское СП.
Шурф 16. Стратиграфия северной стенки. Вид с Ю.

Име. № подп	Подп. и дата			
Име. № дубл.	Взам. инв. №			
Име. № подп	Подп. и дата			
Ли	Изм.	№ докум.	Подп.	Дата



Рис. 83. Ленинградская область. Волосовский район. Большеврудское СП, Сабское СП.
Шурф 16. Рекультивация. Вид с Ю.



Рис. 84. Ленинградская область. Волосовский район. Большеврудское СП, Сабское СП.
Шурф 17. Общий вид до начала работ. Вид с С.

Ивл. № подл.	Подп. и дата
Ивл. № дубл.	Взм. инв. №
Ивл. № подл.	Подп. и дата
Ивл. № подл.	Подп. и дата

Ли	Изм.	№ докум.	Подп.	Дата
----	------	----------	-------	------



Рис. 85. Ленинградская область. Волосовский район. Большеврудское СП, Сабское СП.
Шурф 17. Зачистка по слою серого суглинка. Вид с С.



Рис. 86. Ленинградская область. Волосовский район. Большеврудское СП, Сабское СП.
Шурф 17. Стратиграфия южной стенки. Вид с С.

Име. № подп	Подп. и дата
Име. № дубл.	Взам. инв. №
Ли	Изм.
№ докум.	Подп.
Дата	



Рис. 87. Ленинградская область. Волосовский район. Большеврудское СП, Сабское СП.
Шурф 17. Рекультивация. Вид с С.



Рис. 88. Ленинградская область. Волосовский район. Большеврудское СП, Сабское СП.
Общий вид маршрута трассы проектирования газопровода в месте пересечения русла р. Вруда
в д. Вязок (ТС-10). Вид с С.

Име. № подл.	Подп. и дата
Име. № дубл.	Взам. инв. №
Име. № подл.	Подп. и дата
Име. № подл.	Подп. и дата

Ли	Изм.	№ докум.	Подп.	Дата
----	------	----------	-------	------



Рис. 89. Ленинградская область. Волосовский район. Большеврудское СП, Сабское СП.
Шурф 18. Общий вид до начала работ. Вид с С.



Рис. 90. Ленинградская область. Волосовский район. Большеврудское СП, Сабское СП.
Шурф 18. Зачистка по слою желтого суглинка. Вид с С.

Име. № подл.	Подп. и дата
Име. № дубл.	Взам. инв. №
Име. № подл.	Подп. и дата
Име. № подл.	Подп. и дата

Ли	Изм.	№ докум.	Подп.	Дата
----	------	----------	-------	------



Рис. 91. Ленинградская область. Волосовский район. Большеврудское СП, Сабское СП.
Шурф 18. Стратиграфия южной стенки. Вид с С.



Рис. 92. Ленинградская область. Волосовский район. Большеврудское СП, Сабское СП.
Шурф 18. Рекультивация. Вид с С.

Инва. № подп	Подп. и дата			
Инва. № дубл.	Взам. инв. №			
Инва. № подп	Подп. и дата			
Ли	Изм.	№ докум.	Подп.	Дата



Рис. 93. Ленинградская область. Волосовский район. Большеврудское СП, Сабское СП.
Шурф 19. Общий вид до начала работ. Вид с Ю.



Рис. 94. Ленинградская область. Волосовский район. Большеврудское СП, Сабское СП.
Шурф 19. Зачистка по слою желтого суглинка. Вид с Ю.

Инва. № подп	Подп. и дата			
Инва. № дубл.	Взам. инв. №			
Инва. № подп	Подп. и дата			
Ли	Изм.	№ докум.	Подп.	Дата



Рис. 95. Ленинградская область. Волосовский район. Большеврудское СП, Сабское СП.
Шурф 19. Стратиграфия северной стенки. Вид с Ю.



Рис. 96. Ленинградская область. Волосовский район. Большеврудское СП, Сабское СП.
Шурф 19. Рекультивация. Вид с Ю.

Име. № подп	Подп. и дата			
Име. № дубл.	Взам. инв. №			
Име. № подп	Подп. и дата			
Ли	Изм.	№ докум.	Подп.	Дата



Рис. 97. Ленинградская область. Волосовский район. Большеврудское СП, Сабское СП.
Шурф 20. Общий вид до начала работ. Вид с Ю.



Рис. 98. Ленинградская область. Волосовский район. Большеврудское СП, Сабское СП.
Шурф 20. Зачистка по слою серого суглинка. Вид с З.

Име. № подл.	Подп. и дата
Име. № дубл.	Взам. инв. №
Име. № подл.	Подп. и дата
Име. № подл.	Подп. и дата

Ли	Изм.	№ докум.	Подп.	Дата
----	------	----------	-------	------



Рис. 99. Ленинградская область. Волосовский район. Большеврудское СП, Сабское СП.
Шурф 20. Стратиграфия восточной стенки. Вид с З.



Рис. 100. Ленинградская область. Волосовский район. Большеврудское СП, Сабское СП.
Шурф 20. Рекультивация. Вид с Ю.

Инва. № подп	Подп. и дата			
Инва. № дубл.	Взам. инв. №			
Инва. № подп	Подп. и дата			
Ли	Изм.	№ докум.	Подп.	Дата

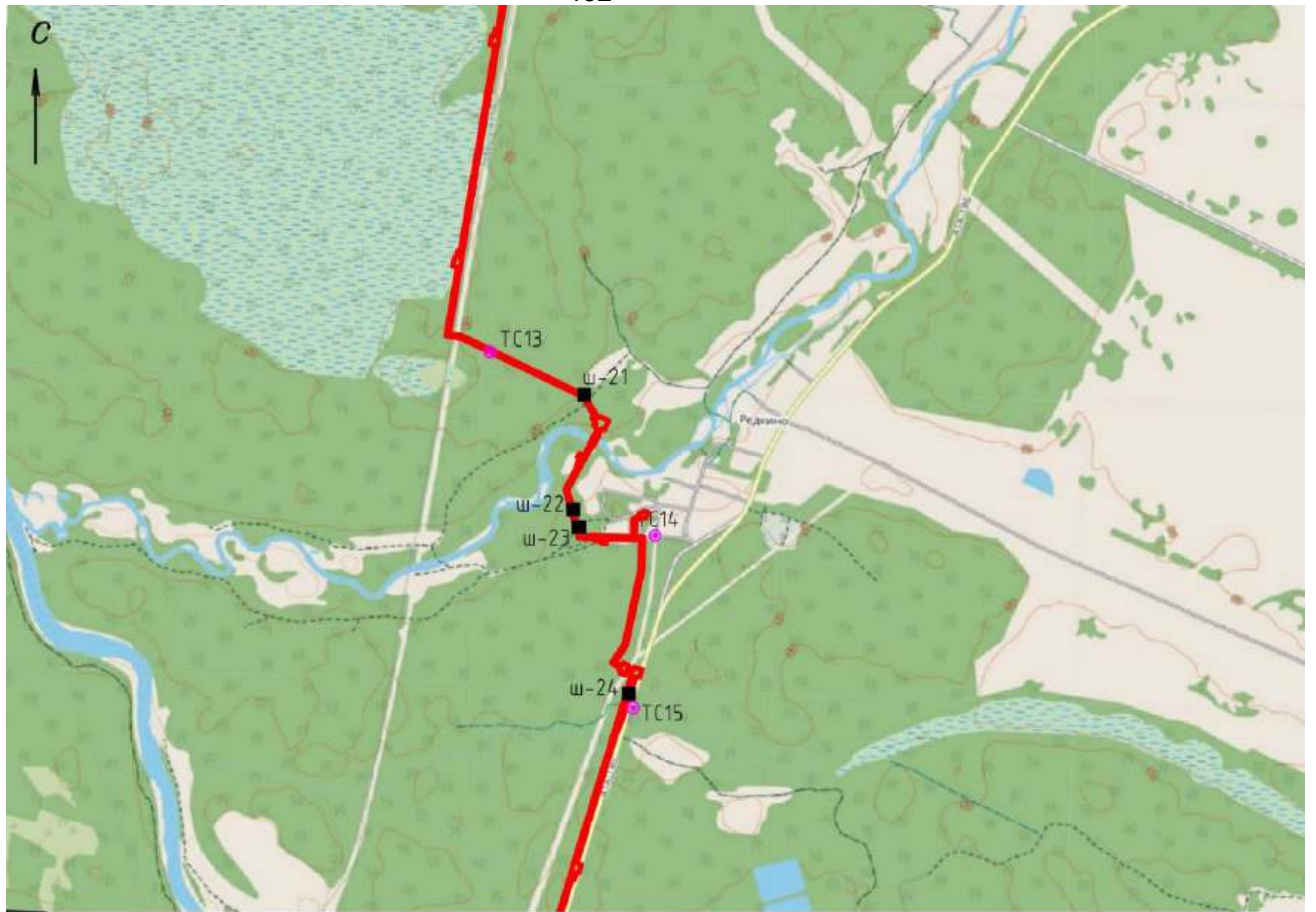


Рис. 101. Ленинградская область. Волосовский район. Большеврудское СП, Сабское СП. Общий вид маршрута трассы проектирования газопровода на расстоянии 1 км к северо-востоку от д. Мышкино (ТС-11). Вид с СВ.



Рис. 102. Ленинградская область. Волосовский район. Большеврудское СП, Сабское СП. Общий вид маршрута трассы проектирования газопровода в месте пересечения р. Вруда в д. Мышкино (ТС-12). Вид с Ю.

Име. № подл	Подп. и дата			
Име. № дубл.	Взам. инв. №			
Име. № подл	Подп. и дата			
Ли	Изм.	№ докум.	Подп.	Дата



Условные обозначения

- - шурф
- - точка съёмки
- - участок обследования

Рис. 103. Ленинградская область. Волосовский район. Большеврудское СП, Сабское СП.
План расположения шурфов 21 – 24 и точек съёмки 13 – 15.

Подп. и дата	
Взам. инв. №	
Инв. № дубл.	
Подп. и дата	
Инв. № подл.	

Ли	Изм.	№ докум.	Подп.	Дата



Рис. 104. Ленинградская область. Волосовский район. Большеврудское СП, Сабское СП. Остатки усадебных построек в д. Редкино. Вид с С.



Рис. 105. Ленинградская область. Волосовский район. Большеврудское СП, Сабское СП. Общий вид маршрута трассы проектирования газопровода в месте пересечения р. Вруда в д. Редкино (ТС-13). Вид с СВ.

Име. № подл.	Подп. и дата
Име. № дубл.	Взам. инв. №
Име. № подл.	Подп. и дата
Име. № подл.	Подп. и дата

Ли	Изм.	№ докум.	Подп.	Дата
----	------	----------	-------	------



Рис. 106. Ленинградская область. Волосовский район. Большеврудское СП, Сабское СП. Общий вид маршрута трассы проектирования газопровода в месте пересечения с ЛЭП в южной части д. Редкино (ТС-14). Вид с С.



Рис. 107. Ленинградская область. Волосовский район. Большеврудское СП, Сабское СП. Шурф 21. Общий вид до начала работ. Вид с С.

Име. № подл.	Подп. и дата
Име. № дубл.	Взам. инв. №
Име. № подл.	Подп. и дата
Име. № подл.	Подп. и дата

Ли	Изм.	№ докум.	Подп.	Дата
----	------	----------	-------	------



Рис. 108. Ленинградская область. Волосовский район. Большеврудское СП, Сабское СП.
Шурф 21. Зачистка по слою желтой супеси. Вид с Ю.



Рис. 109. Ленинградская область. Волосовский район. Большеврудское СП, Сабское СП.
Шурф 21. Стратиграфия северной стенки. Вид с Ю.

Изн. № подп	Подп. и дата
Изн. № дубл.	Взм. инв. №
Изн. № подп	Подп. и дата

Ли	Изм.	№ докум.	Подп.	Дата
----	------	----------	-------	------



Рис. 110. Ленинградская область. Волосовский район. Большеврудское СП, Сабское СП.
Шурф 21. Рекультивация. Вид с С.



Рис. 111. Ленинградская область. Волосовский район. Большеврудское СП, Сабское СП.
Шурф 22. Общий вид до начала работ. Вид с Ю.

Инва. № подп	Подп. и дата			
Инва. № дубл.	Взам. инв. №			
Инва. № подп	Подп. и дата			
Ли	Изм.	№ докум.	Подп.	Дата



Рис. 112. Ленинградская область. Волосовский район. Большеврудское СП, Сабское СП.
Шурф 22. Зачистка по слою желтой супеси. Вид с Ю.



Рис. 113. Ленинградская область. Волосовский район. Большеврудское СП, Сабское СП.
Шурф 22. Стратиграфия северной стенки. Вид с Ю.

Име. № подп	Подп. и дата			
Име. № дубл.	Взам. инв. №			
Име. № подп	Подп. и дата			
Ли	Изм.	№ докум.	Подп.	Дата



Рис. 114. Ленинградская область. Волосовский район. Большеврудское СП, Сабское СП.
Шурф 22. Рекультивация. Вид с Ю.



Рис. 115. Ленинградская область. Волосовский район. Большеврудское СП, Сабское СП.
Шурф 23. Общий вид до начала работ. Вид с Ю.

Инва. № подп	Подп. и дата			
Инва. № дубл.	Взм. инв. №			
Инва. № подп	Подп. и дата			
Ли	Изм.	№ докум.	Подп.	Дата



Рис. 116. Ленинградская область. Волосовский район. Большеврудское СП, Сабское СП.
Шурф 23. Зачистка по слою желтой супеси. Вид с Ю.



Рис. 117. Ленинградская область. Волосовский район. Большеврудское СП, Сабское СП.
Шурф 23. Стратиграфия северной стенки. Вид с Ю.

Име. № подл.	Подп. и дата
Име. № дубл.	Взм. инв. №
Име. № подл.	Подп. и дата
Име. № подл.	Подп. и дата

Ли	Изм.	№ докум.	Подп.	Дата
----	------	----------	-------	------



Рис. 118. Ленинградская область. Волосовский район. Большеврудское СП, Сабское СП. Шурф 23. Рекультивация. Вид с Ю.



Рис. 119. Ленинградская область. Волосовский район. Большеврудское СП, Сабское СП. Общий вид маршрута трассы проектирования газопровода в месте пересечения р. Пеледа у автодороги 41А-186. Вид с В.

Инва. № подп	Подп. и дата			
Инва. № дубл.	Взам. инв. №			
Инва. № подп	Подп. и дата			
Ли	Изм.	№ докум.	Подп.	Дата



Рис. 120. Ленинградская область. Волосовский район. Большеврудское СП, Сабское СП. Шурф 24. Общий вид до начала работ. Вид с Ю.



Рис. 121. Ленинградская область. Волосовский район. Большеврудское СП, Сабское СП. Шурф 24. Зачистка по слою желтой супеси. Вид с Ю.

Име. № подп	Подп. и дата			
Име. № дубл.	Взам. инв. №			
Име. № подп	Подп. и дата			
Ли	Изм.	№ докум.	Подп.	Дата



Рис. 122. Ленинградская область. Волосовский район. Большеврудское СП, Сабское СП.
Шурф 24. Стратиграфия северной стенки. Вид с Ю.



Рис. 123. Ленинградская область. Волосовский район. Большеврудское СП, Сабское СП.
Шурф 24. Рекультивация. Вид с Ю.

Изн. № подп	Подп. и дата
Изн. № дубл.	Взм. инв. №
Изн. № подп	Подп. и дата

Ли	Изм.	№ докум.	Подп.	Дата
----	------	----------	-------	------



Рис. 124. Ленинградская область. Волосовский район. Большеврудское СП, Сабское СП. Общий вид маршрута трассы проектирования газопровода в д. Большой Сабск. Вид с СВ. П)» (кадастровый номер: 78:42:0018304:19566) Точка фотофиксации 9, вид на юго-восток.

Име. № подл.	Подп. и дата	Име. № дубл.	Взам. инв. №	Подп. и дата
Ли	Изм.	№ докум.	Подп.	Дата
ПИР/2022-310-ДС1-ИИМК РАН-2024-ТО				Лист
				121

Приложение А. Копия Открытого листа



Министерство культуры Российской Федерации

ОТКРЫТЫЙ ЛИСТ

№ 1367-2023

Настоящий открытый лист выдан:

Соловьевой Наталье Федоровне

(серия номер паспорта)

на право проведения археологических полевых работ
в зоне реконструкции ГРС Сясьстрой (Сясьский ЦБК) в д. Пехалево в Волховском районе; производственно-складского здания (терминал А3) по ул. 23 км КАД (внутреннее кольцо), уч. 1 в д. Порошикино в с.п. Буровское в Всеволожском районе; Ленинградского СПХГ в Гатчинском районе; межпоселкового газопровода до п. Ордеж — д. Борцово — д. Ям-Тесово — п. Приозерный в Лужском районе; строительства газохимического комплекса по производству метанола и карбамида в районе морского порта Усть-Луга; на земельных участках с кадастровыми номерами 47:26:0108001:7169, 47:26:0108001:7170, 47:26:0108001:7171 в д. Аннолово в г.п. Федоровское в Тосненском районе; межпоселкового газопровода ГРС Ефимовская — д. Заголодино — д. Красная Речка — д. Журавлёво — д. Березок — д. Климово с отводом на д. Косые Харчевни (этап I); до д. Верховье — д. Поток — д. Гришкино — п. Заборье; от ГРС Пикалево до д. Анисимово в Бокситогорском районе; ГРС Красный Луч — д. Извоз — д. Волна — д. Вязок — д. Слепино — д. Мышкино — д. Редкино — д. Большой Сабск в Волосовском районе (этап I); на земельных участках с кадастровыми номерами 47:07:0957003:526, 47:07:0957003:3 в г.п. Заневское в рамках проекта планировки и межевания территории, включающей земельные участки с кадастровыми номерами 47:07:0957003:526, 47:07:0957003:3, в г. Всеволожск и Всеволожском районе; 47:26:0201002:28 в п. Тельмана в Тосненском районе Ленинградской области.

(место проведения археологических полевых работ)

На основании открытого листа

Соловьева Наталья Федоровна
(Ф.И.О.)

имеет право производить следующие археологические полевые работы:
археологические разведки с осуществлением локальных земляных работ на указанной территории в целях выявления объектов археологического наследия, уточнения сведений о них и планирования мероприятий по обеспечению их сохранности.

Передоверие права на проведение археологических полевых работ по данному открытому листу другому лицу запрещается.

Срок действия открытого листа: с 24 мая 2023 г. по 15 апреля 2024 г.

Дата принятия решения о предоставлении открытого листа: 24 мая 2023 г.

Статс-секретарь — заместитель
Министра
(должность)


(подпись)

Н.А.Преподобная
(Ф.И.О.)

Дата 24 мая 2023 г.

М.П.

030317

Приложение В. Копия письма Комитета по сохранению культурного наследия



ЗАМЕСТИТЕЛЬ
ПРЕДСЕДАТЕЛЯ ПРАВИТЕЛЬСТВА
ЛЕНИНГРАДСКОЙ ОБЛАСТИ –
ПРЕДСЕДАТЕЛЬ КОМИТЕТА ПО СОХРАНЕНИЮ
КУЛЬТУРНОГО НАСЛЕДИЯ

191311, Санкт-Петербург, ул. Смольного, д.3
Тел./факс: 8 (812) 539-45-00
E-mail: okn@lenreg.ru

23.11.2022 № 01-09-7873/2022-0-1

На № _____ от _____

Директору ОП ООО «ИПИГАЗ»
в г. Санкт-Петербурге

Т.Н. Гольчанской

proekt@ipigaz.ru

Информация о наличии или отсутствии объектов культурного наследия, включенных в единый государственный реестр объектов культурного наследия (памятников истории и культуры) народов Российской Федерации, и выявленных объектов культурного наследия на землях, подлежащих воздействию земляных, строительных, мелиоративных, хозяйственных работ, предусмотренных статьей 25 Лесного кодекса Российской Федерации работ по использованию лесов (за исключением работ, указанных в пунктах 3, 4 и 7 части 1 статьи 25 Лесного кодекса Российской Федерации), и иных работ

На основании заявления от 27.10.2022 № 24800-СПБ/2022 (вх. от 27.10.2022 № 01-09-7873/2022) в отношении объекта, подлежащего проектированию: «Межпоселковый газопровод ГРС Красный Луч – д. Извоз – д. Волна – д. Вязок – д. Слепино – д. Мышкино – д. Редкино – д. Большой Сабск Волосовского района Ленинградской области (этап 1)», расположенного в границах муниципального образования Большеврудское сельское поселение, Сабское сельское поселение Волосовского района Ленинградской области (далее – испрашиваемая территория), сообщаем.

1. Информация о наличии/отсутствии объектов культурного наследия, включенных в единый государственный реестр объектов культурного наследия (памятников истории и культуры) народов Российской Федерации (далее – реестр), выявленные объекты культурного наследия, либо объекты, обладающие признаками объекта культурного наследия:

согласно представленной схеме в границах испрашиваемой территории объекты культурного наследия, включенные в реестр, выявленные объекты культурного наследия отсутствуют.

Сведениями об отсутствии в неосвоенной части испрашиваемой территории объектов археологического наследия и объектов, обладающих признаками объекта археологического наследия, комитет по сохранению культурного наследия Ленинградской области (далее – Комитет) не располагает.

2. Информация о расположении/частичном расположении/либо отсутствии расположения земельного участка в границах защитных зон, в границах территорий объектов культурного наследия, включенных в реестр, в границах территорий выявленных объектов культурного наследия, в границах зон охраны объектов культурного наследия, включенных в реестр, в границах территорий исторических поселений, имеющих особое значение для истории и культуры Российской Федерации:

испрашиваемая территория расположена вне зон охраны и защитных зон объектов культурного наследия, вне границ территорий исторических поселений.

2.1 Описание режимов использования земельного участка (ограничения, обременения):

испрашиваемая территория не относится к землям историко-культурного назначения, правовой режим которых регулируется земельным законодательством Российской Федерации и Федеральным законом от 25.06.2002 № 73-ФЗ «Об объектах культурного наследия (памятниках истории и культуры) народов Российской Федерации» (далее – Федеральный закон № 73-ФЗ).

3. Информация о наличии/отсутствии данных о проведенных историко-культурных исследованиях:

информация о проведенных исследованиях на испрашиваемой территории отсутствует.

4. Информация о необходимости/либо отсутствии необходимости проведения государственной историко-культурной экспертизы:

согласно ст. 28 Федерального закона №73-ФЗ в целях определения наличия или отсутствия объектов археологического наследия либо объектов, обладающих признаками объекта археологического наследия, на земельных участках, землях лесного фонда или в границах водных объектов или их частей, подлежащих воздействию земляных, строительных, мелиоративных, хозяйственных работ, проводится государственная историко-культурная экспертиза.

Согласно п. 1 ст. 31 Федерального закона № 73-ФЗ историко-культурная экспертиза проводится до начала землеустроительных, земляных, строительных, мелиоративных, хозяйственных и иных работ, осуществление которых может оказывать прямое или косвенное воздействие на объект культурного наследия, включенный в реестр, выявленный объект культурного наследия либо объект, обладающий признаками объекта культурного наследия, и (или) до утверждения градостроительных регламентов.

В соответствии с п. 56 ст. 26 Федерального закона от 03.08.2018 № 342-ФЗ «О внесении изменений в градостроительный кодекс Российской Федерации и отдельные законодательные акты Российской Федерации» (далее – Федеральный закон № 342-ФЗ) до утверждения в соответствии с пп. 34.2, п. 1 ст. 9 Федерального закона № 73-ФЗ границ территорий, в отношении которых у федеральных органов государственной власти, органов государственной власти субъектов Российской Федерации и органов местного самоуправления, уполномоченных в области сохранения, использования, популяризации и государственной охраны объектов культурного наследия, имеются основания предполагать наличие на таких территориях объектов археологического наследия либо объектов, обладающих

признаками объекта археологического наследия, государственная историко-культурная экспертиза проводится в соответствии с абзацем девятым ст. 28, абзацем третьим ст. 30, п. 3 ст. 31 Федерального закона № 73-ФЗ (в редакции, действовавшей до дня официального опубликования Федерального закона № 342-ФЗ).

Учитывая изложенное, заказчик работ в соответствии со ст. 5.1, 28, 30, 31, 32, 36, 45.1 Федерального закона № 73-ФЗ, п.56 ст.26 Федерального закона № 342-ФЗ обязан:

обеспечить проведение и финансирование государственной историко-культурной экспертизы земельного участка, подлежащего воздействию земляных, строительных, хозяйственных и иных работ, в порядке, установленном ст. 45.1 Федерального закона № 73-ФЗ;

представить в Комитет документацию, подготовленную на основе археологических полевых работ, содержащую результаты исследований, в соответствии с которыми определяется наличие или отсутствие объектов археологического наследия и объектов, обладающих признаками объекта археологического наследия, на земельном участке, подлежащем воздействию земляных, строительных, хозяйственных и иных работ, а также заключение государственной историко-культурной экспертизы указанной документации (либо земельного участка).

В случае обнаружения в границах земельного участка, подлежащего воздействию земляных, строительных, хозяйственных и иных работ объектов, обладающих признаками объекта археологического наследия, и после принятия Комитетом решения о включении данного объекта в перечень выявленных объектов культурного наследия:

разработать в составе проектной документации раздел об обеспечении сохранности выявленного объекта культурного наследия или о проведении спасательных археологических работ или проект обеспечения сохранности выявленного объекта культурного наследия либо план проведения спасательных археологических полевых работ, включающих оценку воздействия проводимых работ на указанный объект культурного наследия (далее документация или раздел документации, обосновывающий меры по обеспечению сохранности выявленного объекта культурного (археологического) наследия);

получить по документации или разделу документации, обосновывающей меры по обеспечению сохранности выявленного объекта культурного наследия, заключение государственной историко-культурной экспертизы и представить его совместно с указанной документацией в Комитет на согласование;

обеспечить реализацию согласованной Комитетом документации, обосновывающей меры по обеспечению сохранности выявленного объекта культурного (археологического) наследия.

Дополнительная информация:

порядок организации, проведения и рассмотрения заключения государственной историко-культурной экспертизы определен Положением о государственной историко-культурной экспертизе, утвержденным Постановлением Правительства Российской Федерации от 15.07.2009 № 569.

Со списком аттестованных экспертов можно ознакомиться на официальном сайте Министерства культуры Российской Федерации: mkgf.ru.

Информируем, что в соответствии со ст. 36 Федерального закона № 73-ФЗ в случае обнаружения в ходе проведения изыскательских, проектных, земляных, строительных, мелиоративных, хозяйственных и иных работ объекта, обладающего признаками культурного наследия, в том числе объекта археологического наследия, заказчик указанных работ, лицо, проводящее указанные работы, обязаны незамедлительно приостановить указанные работы и в течение трех дней со дня обнаружения такого объекта направить в Комитет письменное заявление об обнаруженном объекте культурного наследия либо заявление в форме электронного документа, подписанного усиленной квалифицированной электронной подписью в соответствии с требованиями Федерального закона от 06.11.2011 № 63-ФЗ «Об электронной подписи».

Одновременно сообщаем, что в случае наличия документов, подтверждающих освоенность территории и отсутствие в границах испрашиваемой территории объектов, обладающих признаками объекта культурного (в т.ч. археологического) наследия, просим предоставить их в Комитет для рассмотрения и принятия соответствующего решения о возможности проведения работ.

Заместитель Председателя Правительства
Ленинградской области – председатель
комитета по сохранению культурного наследия

В.О. Цой



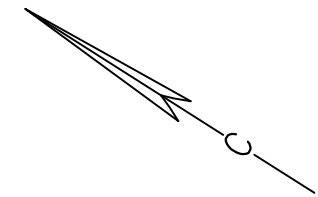
Исп.: Н.А. Зарубина, тел. (812) 539-45-11

Приложение 4

**Схема расположения земельного участка на кадастровой карте
территории**

Схема трассы проектируемого газопровода по объекту "Межпоселковый газопровод ГРС Красный Луч-г.Извоз-г.Волна-г.Вязок-г.Слепино - г.Мышкино-г.Редкино-г.Большой Сабск Волосовского района Ленинградской области (этап 1)" на кадастровом плане территории. М1:5000. Лист 1

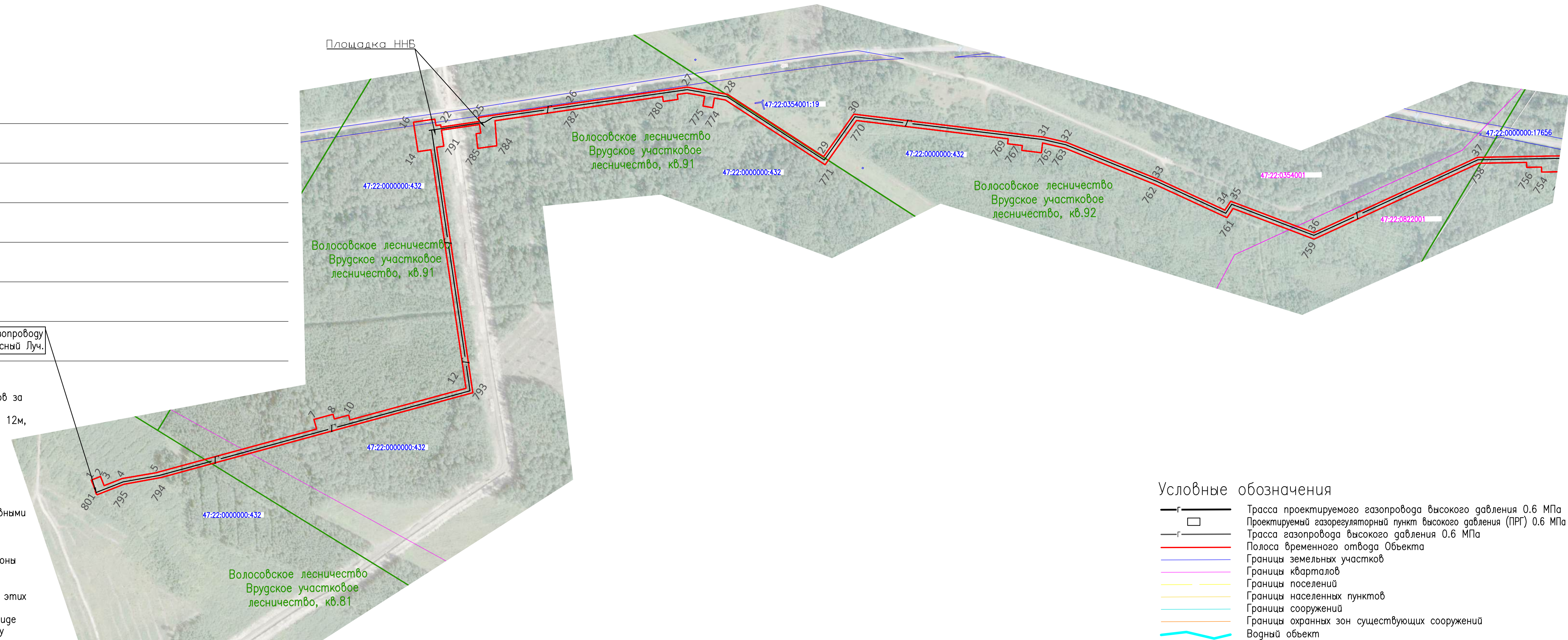
Российская Федерация
Ленинградская область
Волосовский район



Согласовано:

Blank lines for signatures and dates.

Точка подключения проектируемого межпоселкового газопровода к газопроводу высокого давления II-й категории ГЗ Ø225мм от ГРС Красный Луч.




Примечание

- Трасса межпоселкового газопровода предусмотрена вне границ населенных пунктов за исключением мест размещения ПРГ.
- Ширина полосы временного отвода под строительство газопровода составляет 12м, кроме участков под строительство подводных переходов газопровода через реки шириной от 35 до 40м.
- Параметры газопровода:
 - ориентировочная протяженность – 23,7км;
 - диаметр – 225мм;
 - давление – 1,2–0,6МПа.
- Объектом установлены следующие охранные зоны:
 - вдоль трассы подземного газопровода – в виде территории, ограниченной условными линиями, проходящими на расстоянии 3 метров от газопровода со стороны провода-спутника и 2 метра – с противоположной стороны (охранная зона – 5 метров);
 - вдоль трассы газопровода, проходящего по лесам и дровесно-кустарниковой растительности, – в виде просек шириной 6 метров, по 3 метра с каждой стороны газопровода (охранная зона – 6 метров);
 - вокруг отдельно стоящих газорегуляторных пунктов – в виде территории, ограниченной замкнутой линией, проведенной на расстоянии 10 метров от границ этих объектов;
 - вдоль подводного перехода газопровода через судоходные и сплавные реки – в виде участка водного пространства от водной поверхности до дна, заключенного между параллельными плоскостями, отстоящими на 100 м с каждой стороны газопровода.

- Условные обозначения**
- Трасса проектируемого газопровода высокого давления 0.6 МПа
 - Проектируемый газорегуляторный пункт высокого давления (ПРГ) 0.6 МПа
 - Трасса газопровода высокого давления 0.6 МПа
 - Полоса временного отвода Объекта
 - Границы земельных участков
 - Границы кварталов
 - Границы поселений
 - Границы населенных пунктов
 - Границы сооружений
 - Границы охранных зон существующих сооружений
 - Водный объект

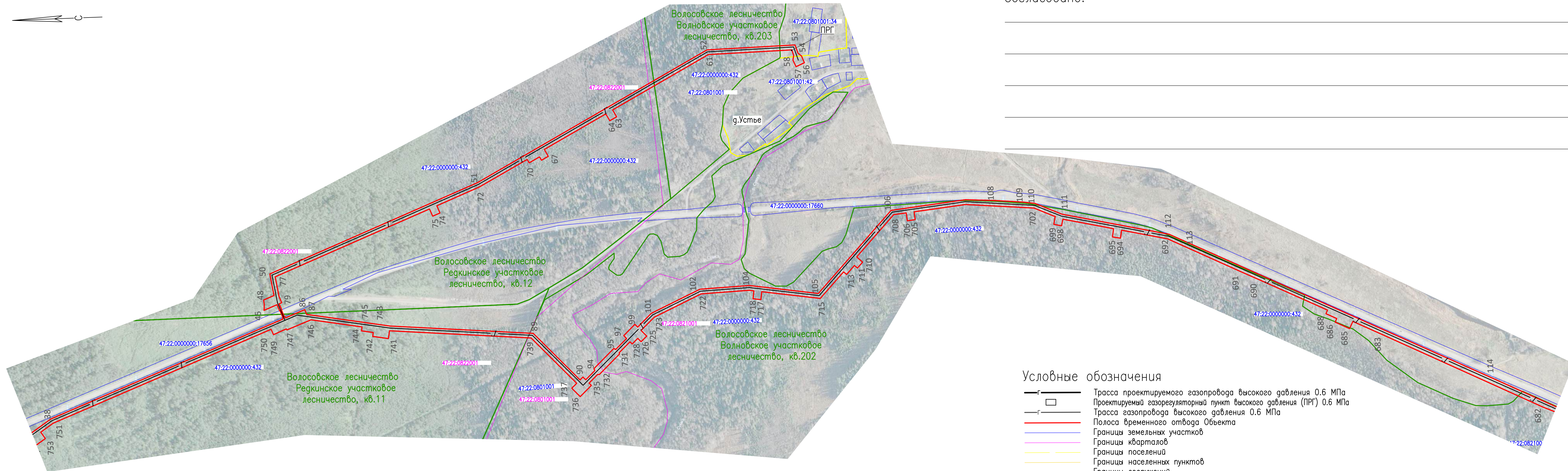
Согласовано
Взам. инв. №
Подп. и дата
Инв. № подл.

Российская Федерация
Ленинградская область
Волосовский район



171
Схема трассы проектируемого газопровода по объекту "Межпоселковый газопровод ГРС Красный Луч-д.Извоз-д.Волна-д.Вязок-д.Слепино - д.Мышкино-д.Редкино-д.Большой Сабск Волосовского района Ленинградской области (этап 1)" на кадастровом плане территории М1:5000. Лист 2

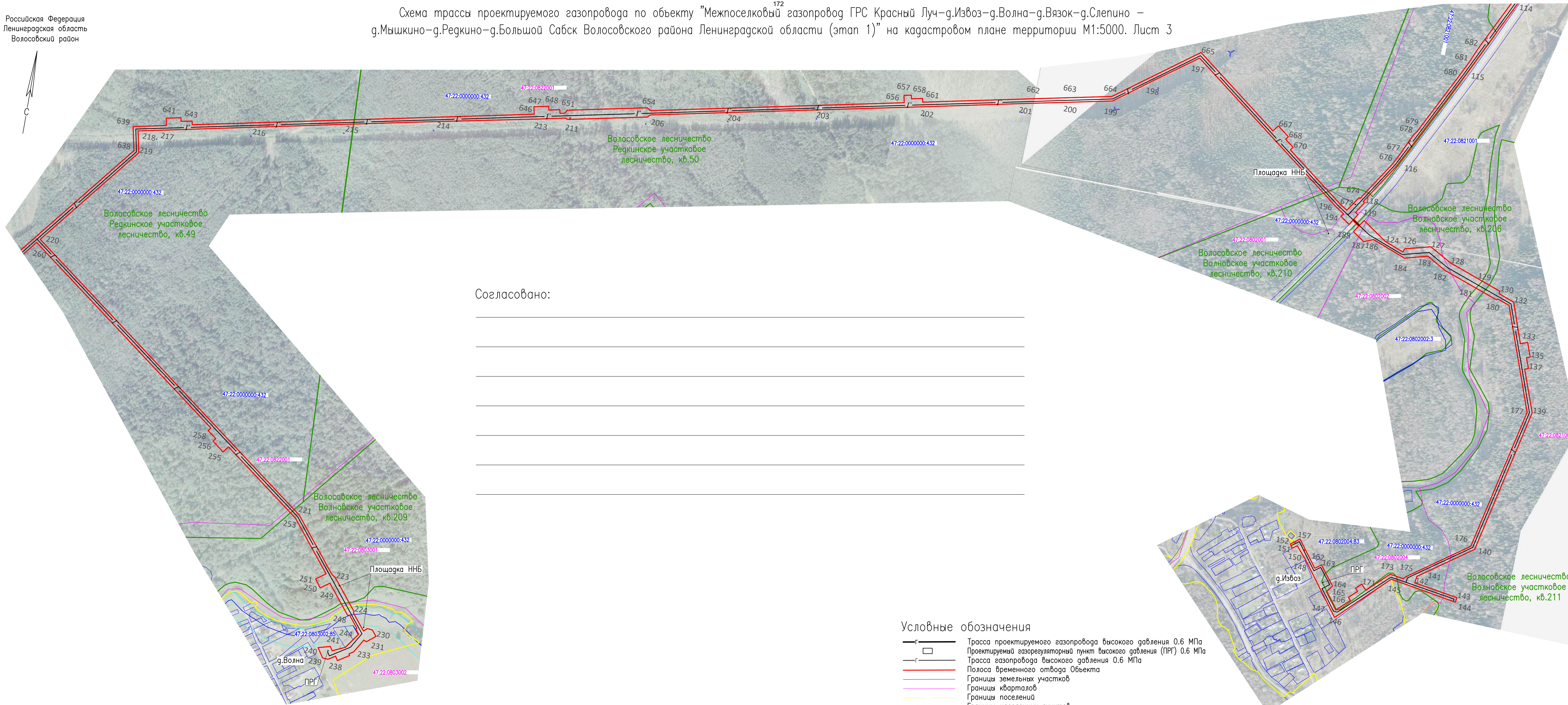
Согласовано:



Условные обозначения

- Г — Трасса проектируемого газопровода высокого давления 0.6 МПа
- Проектируемый газорегуляторный пункт высокого давления (ПРГ) 0.6 МПа
- Г — Трасса газопровода высокого давления 0.6 МПа
- Полоса временного отвода Объекта
- Границы земельных участков
- Границы кварталов
- Границы поселений
- Границы населенных пунктов
- Границы сооружений
- Границы охранных зон существующих сооружений
- Водный объект

Согласовано
Изм. № подл.
Подп. и дата
Взам. инв. №



Согласовано:

Условные обозначения

- Трасса проектируемого газопровода высокого давления 0.6 МПа
- Проектируемый газорегуляционный пункт высокого давления (ПРГ) 0.6 МПа
- Трасса газопровода высокого давления 0.6 МПа
- Полоса временного отвода Объекта
- Границы земельных участков
- Границы кварталов
- Границы поселений
- Границы населенных пунктов
- Границы сооружений
- Границы охранных зон существующих сооружений
- Водный объект

Инв. № подл.	№ подл. и дата	Взам. инв. №	Согласовано



Согласовано:

- Условные обозначения
- Трасса проектируемого газопровода высокого давления 0.6 МПа
 - Проектируемый газорегуляторный пункт высокого давления (ПРГ) 0.6 МПа
 - Полоса временного отвода Объекта
 - Границы земельных участков
 - Границы кварталов
 - Границы поселений
 - Границы населенных пунктов
 - Границы сооружений
 - Границы охранных зон существующих сооружений
 - Водный объект

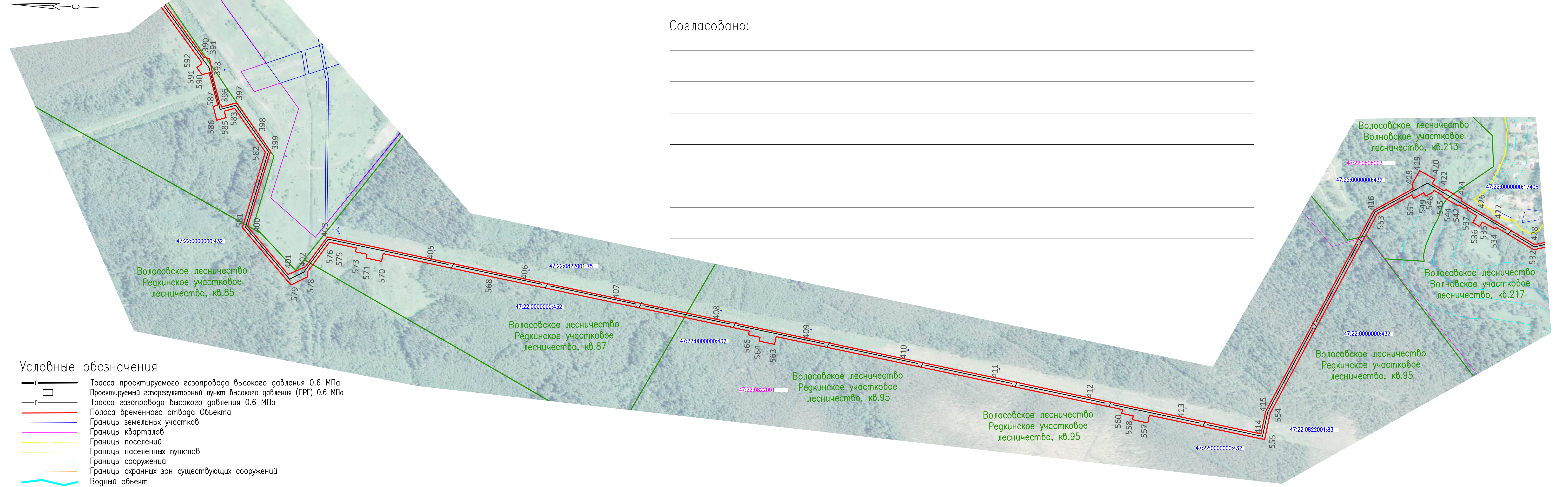
Имя, Фамилия
Пол, и дата
Воз. таб. №
Согласовано

174
 Схема трассы проектируемого газопровода по объекту "Межпоселковый газопровод ГРС Красный Луч-д.Извоз-д.Волна-д.Вязок-д.Слепино - д.Мышкино-д.Редкино-д.Большой Сабск Волосовского района Ленинградской области (этап 1)" на кадастровом плане территории М1:5000. Лист 5

Российская Федерация
 Ленинградская область
 Волосовский район



Согласовано:



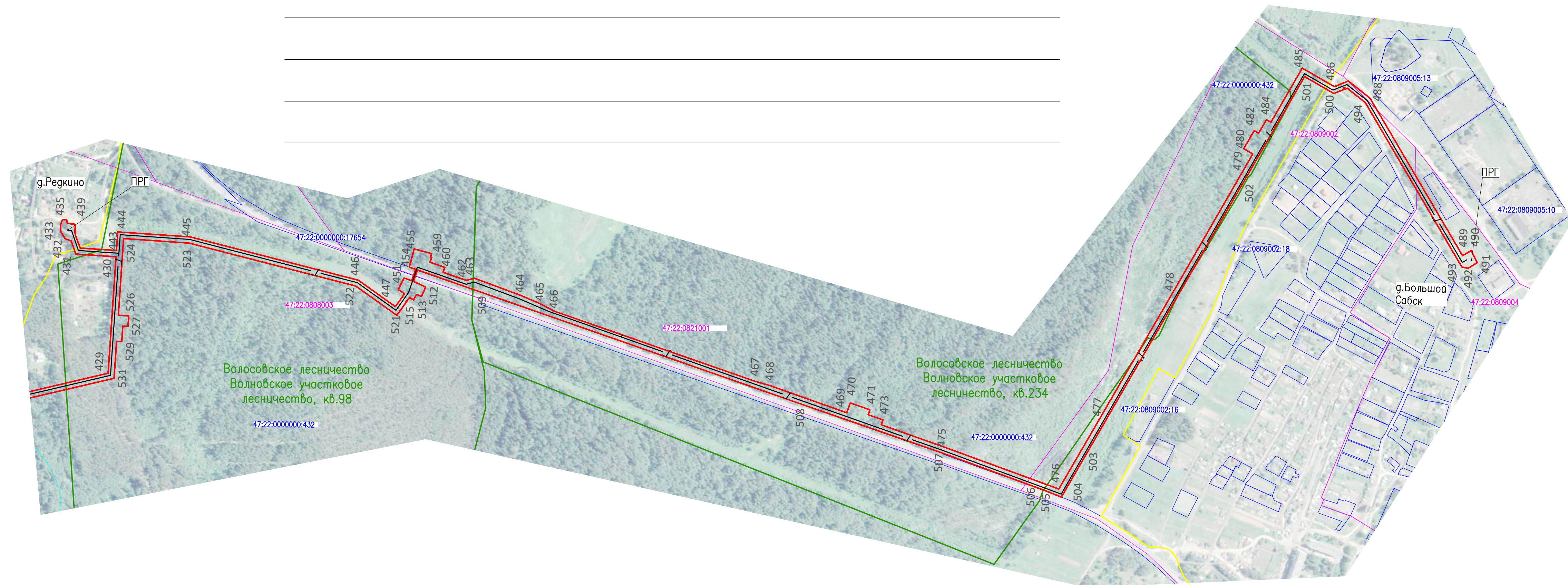
Условные обозначения

- Трасса проектируемого газопровода высокого давления 0.6 МПа
- Проектируемый газорегуляторный пункт высокого давления (ПРГ) 0.6 МПа
- Трасса газопровода высокого давления 0.6 МПа
- Полоса временного отвода Объекта
- Границы земельных участков
- Границы кварталов
- Границы поселений
- Границы населенных пунктов
- Границы сооружений
- Границы охранных зон существующих сооружений
- Водный объект












Согласовано
 Взам. инв. №
 Подп. и дата
 Инв. № подл.



Согласовано:



Условные обозначения

-  Трасса проектируемого газопровода высокого давления 0.6 МПа
-  Проектируемый газорегуляторный пункт высокого давления (ПРГ) 0.6 МПа
-  Трасса газопровода высокого давления 0.6 МПа
-  Полоса временного отвода Объекта
-  Границы земельных участков
-  Границы кварталов
-  Границы поселений
-  Границы населенных пунктов
-  Границы сооружений
-  Границы охраняемых зон существующих сооружений
-  Водный объект

Приложение 5

**Копия письма ООО «ИПИГАЗ» № 3748-СПБ/2023 от 13.02.2023
с обоснованием отсутствия градостроительного плана
земельного участка**

Общество с ограниченной ответственностью
«Институт прикладных
исследований газовой промышленности»
(ООО «ИПИГАЗ»)

Заместителю директора ФГБУН
«Институт истории материальной
культуры» Российской академии наук
Соловьевой Н. Ф.

Адрес местонахождения: Проспект Рязанский, дом 22, корпус 2,
этаж 7, пом. XIII, ком. 19, Москва, 109428
Телефон/факс: (495) 108-52-42 e-mail: info@ipigaz.ru;
ИНН 7707666430/КПП 772101001

№ 3748-СПБ/2023 от 13.02.2023

На № _____ от _____

О предоставлении информации

Уважаемая Наталья Федоровна!

В целях проведения научно-исследовательского археологического обследования территории объекта «Межпоселковый газопровод ГРС Красный Луч - д. Извоз - д. Волна - д. Вязок - д. Слепино - д. Мышкино - д. Редкино - д. Большой Сабск Волосовского района Ленинградской области (этап 1)», сообщаем следующее:

1. Объект «Межпоселковый газопровод ГРС Красный Луч - д. Извоз - д. Волна - д. Вязок - д. Слепино - д. Мышкино - д. Редкино - д. Большой Сабск Волосовского района Ленинградской области (этап 1)» является линейным объектом (п. 10.1 ст. 1 «Градостроительный кодекс Российской Федерации» от 29.12.2004 №190-ФЗ);
2. В соответствии с ч. 5, п. 3 ст. 41 Градостроительного кодекса Российской Федерации для линейных объектов подготовка документации по планировке территории в целях размещения объекта капитального строительства является обязательной (за исключением случая, если размещение линейного объекта планируется осуществлять на землях или земельных участках, находящихся в государственной или муниципальной собственности, и для размещения такого линейного объекта не требуются предоставление земельных участков, находящихся в государственной или муниципальной собственности, и установление сервитутов). В соответствии с п. 4 ст. 41 Градостроительного кодекса Российской Федерации видами документации по планировке территории являются проект планировки территории и проект межевания территории, градостроительный план земельного участка не является документацией по планировке территории и не разрабатывается.

Директор
ОП ООО «ИПИГАЗ» в г. Санкт-Петербурге



13.02.2023

Т.Н. Гольчанская

Валиева И.Р.,
тел. +7 (812) 200-47-01 (доб. 1822,3260)

Приложение 6

**Копии Выписок из Единого государственного реестра
недвижимости об объектах недвижимости**

Выписка из Единого государственного реестра недвижимости об объекте недвижимости
Сведения о характеристиках объекта недвижимости

На основании запроса от 07.06.2022 г., поступившего на рассмотрение 07.06.2022 г., сообщаем, что согласно записям Единого государственного реестра недвижимости:

Земельный участок			
(вид объекта недвижимости)			
Лист № ___ Раздела 1	Всего листов раздела 1 : ___	Всего разделов: ___	Всего листов выписки: ___
07.06.2022 № 99/2022/471865757			
Кадастровый номер:		47:22:0000000:432	

Номер кадастрового квартала:	47:22:0000000
Дата присвоения кадастрового номера:	14.02.2005
Ранее присвоенный государственный учетный номер:	Условный номер: 47-78-00/001/2005-012
Адрес:	Ленинградская область, Волосовский район, Волосовское лесничество, участковые лесничества:, Бегуницкое, кв.1-123, Клопицкое кв.1-126, Молосковицкое кв.1-95, Врудское кв.1-39,43,45-99, Изварское кв.1-97, Редкинское кв.1-100, Верестское кв.1-133, Хотнежское кв.1-106, Волосовское кв.1-12, 101-116, 201-208, 301-324, 326-330, 332-336, 401-414, 501-515, 601-608, 610-626, Каськовское кв.1-26, 101-110, 201-222, 301-309, 401-409, Волновское кв.1-6, 101-137, 201-223, 226-253, 255
Площадь:	1752943862 кв. м
Кадастровая стоимость, руб.:	1258613692.92
Кадастровые номера расположенных в пределах земельного участка объектов недвижимости:	47:22:0000000:17479, 47:22:0000000:17571, 47:22:0000000:17756, 47:26:0000000:38492, 47:22:0138001:266, 47:00:0000000:1698, 47:00:0000000:1660, 47:22:0711001:30, 47:00:0000000:1748, 47:22:0000000:17426, 47:22:0000000:17432, 47:22:0000000:17429, 47:22:0000000:17228, 47:22:0000000:18221, 47:22:0000000:17480, 47:22:0000000:17588, 47:14:0000000:26865, 47:22:0000000:17763, 47:22:0000000:18198, 47:22:0000000:18197, 47:22:0000000:17784, 47:22:0000000:17402, 47:22:0715001:240, 47:22:0715001:241, 47:22:0715001:242
Кадастровые номера объектов недвижимости, из которых образован объект недвижимости:	данные отсутствуют
Кадастровые номера образованных объектов недвижимости:	47:22:0351001:246, 47:22:0351001:248, 47:22:0351001:249, 47:22:0167001:34, 47:22:0119001:219, 47:22:0163001:32, 47:22:0163001:39, 47:22:0000000:454, 47:22:0639001:58, 47:22:0646001:8, 47:22:0166001:22, 47:22:0167001:36, 47:22:0163001:35, 47:22:0163001:36, 47:22:0163001:38, 47:22:0163001:42, 47:22:0338002:44, 47:22:0167001:41, 47:22:0166001:18, 47:22:0642001:12, 47:22:0639001:44, 47:22:0166001:19, 47:22:0163001:31, 47:22:0163001:41, 47:22:0163001:45, 47:22:0167001:30, 47:22:0167001:32, 47:22:0000000:17154, 47:22:0351001:250, 47:22:0167001:40, 47:22:0167001:42, 47:22:0166001:16, 47:22:0166001:17, 47:22:0166001:20, 47:22:0167001:33, 47:22:0167001:35, 47:22:0117003:81, 47:22:0163001:40, 47:22:0163001:47, 47:22:0163001:49, 47:22:0643001:239, 47:22:0642001:10, 47:22:0167001:43, 47:22:0646001:9, 47:22:0163001:33, 47:22:0163001:37,

	47:22:0163001:46, 47:22:0335006:21, 47:22:0000000:17152, 47:22:0167001:39, 47:22:0646001:10, 47:22:0167001:29, 47:22:0167001:37, 47:22:0163001:34, 47:22:0163001:50, 47:22:0166001:19, 47:22:0639001:49, 47:22:0167001:31, 47:22:0120001:93, 47:22:0351001:247, 47:22:0167001:38, 47:22:0166001:21, 47:22:0117003:82, 47:22:0119005:91, 47:22:0163001:30, 47:22:0163001:43, 47:22:0163001:44, 47:22:0163001:48, 47:22:0639001:47
Сведения о включении объекта недвижимости в состав предприятия как имущественного комплекса:	

Государственный регистратор		ФГИС ЕГРН
полное наименование должности	подпись	инициалы, фамилия

М.П.

Выписка из Единого государственного реестра недвижимости об объекте недвижимости
Сведения о характеристиках объекта недвижимости

Земельный участок			
<small>(вид объекта недвижимости)</small>			
Лист № ___ Раздела 1	Всего листов раздела 1 : ___	Всего разделов: ___	Всего листов выписки: ___
07.06.2022 № 99/2022/471865757			
Кадастровый номер:		47:22:0000000:432	

Категория земель:	Земли лесного фонда
Виды разрешенного использования:	-
Сведения о кадастровом инженере:	Демко Екатерина Владимировна №78-11-0483
Сведения о лесах, водных объектах и об иных природных объектах, расположенных в пределах земельного участка:	данные отсутствуют
Сведения о том, что земельный участок полностью или частично расположен в границах зоны с особыми условиями использования территории или территории объекта культурного наследия	данные отсутствуют
Сведения о том, что земельный участок расположен в границах особой экономической зоны, территории опережающего социально-экономического развития, зоны территориального развития в Российской Федерации, игровой зоны:	данные отсутствуют
Сведения о том, что земельный участок расположен в границах особо охраняемой природной территории, охотничьих угодий, лесничеств, лесопарков:	данные отсутствуют
Сведения о результатах проведения государственного земельного надзора:	данные отсутствуют
Сведения о расположении земельного участка в границах территории, в отношении которой утвержден проект межевания территории:	данные отсутствуют

Государственный регистратор		ФГИС ЕГРН
полное наименование должности	подпись	инициалы, фамилия

М.П.

Выписка из Единого государственного реестра недвижимости об объекте недвижимости
Сведения о характеристиках объекта недвижимости

Земельный участок			
(вид объекта недвижимости)			
Лист № __ Раздела 1	Всего листов раздела 1 : __	Всего разделов: __	Всего листов выписки: __
07.06.2022.№ 99/2022/471865757			
Кадастровый номер:		47:22:0000000:432	

Условный номер земельного участка:	данные отсутствуют
Сведения о принятии акта и (или) заключении договора, предусматривающих предоставление в соответствии с земельным законодательством исполнительным органом государственной власти или органом местного самоуправления находящегося в государственной или муниципальной собственности земельного участка для строительства наемного дома социального использования или наемного дома коммерческого использования:	данные отсутствуют
Сведения о том, что земельный участок или земельные участки образованы на основании решения об изъятии земельного участка и (или) расположенного на нем объекта недвижимости для государственных или муниципальных нужд:	данные отсутствуют
Сведения о том, что земельный участок образован из земель или земельного участка, государственная собственность на которые не разграничена:	данные отсутствуют
Сведения о наличии земельного спора о местоположении границ земельных участков:	данные отсутствуют
Статус записи об объекте недвижимости:	Сведения об объекте недвижимости имеют статус "актуальные, ранее учтенные"
Особые отметки:	Граница земельного участка не установлена в соответствии с требованиями земельного законодательства. Посредством данного земельного участка обеспечен доступ к земельному участку (земельным участкам) с кадастровым номером (кадастровыми номерами) 47:22:0000000:12315, 47:22:0000000:12325, 47:22:0163001:39, 47:22:0163001:40, 47:22:0163001:41, 47:22:0163001:42, 47:22:0163001:43, 47:22:0163001:44, 47:22:0163001:45, 47:22:0163001:46, 47:22:0163001:47, 47:22:0163001:48, 47:22:0163001:49, 47:22:0166001:15, 47:22:0166001:16, 47:22:0166001:17, 47:22:0166001:18, 47:22:0166001:19, 47:22:0166001:20, 47:22:0166001:21, 47:22:0166001:22, 47:22:0167001:30, 47:22:0167001:31, 47:22:0167001:32, 47:22:0167001:33, 47:22:0167001:34, 47:22:0167001:35, 47:22:0167001:36, 47:22:0167001:37, 47:22:0332003:64, 47:22:0333006:74, 47:22:0335006:21. Сведения о площади имеют статус «Актуальные незасвидетельствованные». Право (ограничение права, обременение объекта недвижимости) зарегистрировано на данный объект недвижимости с площадью 1752943732 кв.м.Сведения необходимые для заполнения раздела 3 отсутствуют.Сведения необходимые для заполнения раздела 3.1 отсутствуют.Сведения необходимые для заполнения раздела 3.2 отсутствуют.Сведения необходимые для заполнения раздела 4 отсутствуют.

Получатель выписки:	Валиева Изольда Расульевна
---------------------	----------------------------

183

Государственный регистратор		ФГИС ЕГРН
полное наименование должности	подпись	инициалы, фамилия

М.П.

Выписка из Единого государственного реестра недвижимости об объекте недвижимости
 184
 Сведения о зарегистрированных правах

Земельный участок		
(вид объекта недвижимости)		
Лист № ____ Раздела 2	Всего листов раздела 2 : ____	
Всего разделов: ____		
Всего листов выписки: ____		
07.06.2022 № 99/2022/471865757		
Кадастровый номер:	47:22:0000000:432	
1. Правообладатель (правообладатели):	1.1. Российская Федерация	
2. Вид, номер и дата государственной регистрации права:	2.1. Собственность, № 47-78/01-1/2005-12 от 14.02.2005	
Ограничение прав и обременение объекта недвижимости:		
3.1.1.	вид:	Аренда (в том числе, субаренда)
	дата государственной регистрации:	24.08.2017
	номер государственной регистрации:	47:22:0000000:432-47/001/2017-5
	срок, на который установлено ограничение прав и обременение объекта недвижимости:	с 24.08.2017 по 23.08.2066
	лицо, в пользу которого установлено ограничение прав и обременение объекта недвижимости:	Общество с ограниченной ответственностью "Транснефть - Балтика", ИНН: 4704041900
	основание государственной регистрации:	'Договор аренды лесного участка' №997/ДС-2017-03 от 30.03.2017; 'Дополнительное соглашение' от 21.07.2017
3.1.2.	вид:	Безвозмездное (срочное) пользование земельным/лесным участком
	дата государственной регистрации:	09.08.1999
	номер государственной регистрации:	47-01/00-1/1998-6829-7
	срок, на который установлено ограничение прав и обременение объекта недвижимости:	с 17.04.2002 до 13.02.2007
	лицо, в пользу которого установлено ограничение прав и обременение объекта недвижимости:	Открытое акционерное общество "ТРУД", ИНН: 4717001132
	основание государственной регистрации:	

Государственный регистратор		ФГИС ЕГРН
полное наименование должности	подпись	инициалы, фамилия

М.П.

Земельный участок	
(вид объекта недвижимости)	
Лист № ____ Раздела 2	Всего листов раздела 2 : ____
Всего разделов: ____	
Всего листов выписки: ____	
07.06.2022 № 99/2022/471865757	
Кадастровый номер:	47:22:0000000:432
3.1.3. вид:	Безвозмездное (срочное) пользование земельным/лесным участком
дата государственной регистрации:	22.05.2000

	номер государственной регистрации:	47-01/00-2/2000-661-2
	срок, на который установлено ограничение прав и обременение объекта недвижимости:	до 18.02.2002
	лицо, в пользу которого установлено ограничение прав и обременение объекта недвижимости:	Открытое акционерное общество "Корпорация "Роска", ИНН: 7802165874
	основание государственной регистрации:	
3.1.4.	вид:	Аренда (в том числе, субаренда)
	дата государственной регистрации:	24.02.2009
	номер государственной регистрации:	47-78-01/002/2009-124
	срок, на который установлено ограничение прав и обременение объекта недвижимости:	до 31.12.2052
	лицо, в пользу которого установлено ограничение прав и обременение объекта недвижимости:	Общество с ограниченной ответственностью "Интерлес", ИНН: 7842528108
	основание государственной регистрации:	'Договор аренды лесного участка' №2-2008-12-145-3 от 16.12.2008
3.1.5.	вид:	Аренда (в том числе, субаренда)
	дата государственной регистрации:	18.02.1999
	номер государственной регистрации:	47-01/00-1/1998-6829-6
	срок, на который установлено ограничение прав и обременение объекта недвижимости:	на 5 лет
	лицо, в пользу которого установлено ограничение прав и обременение объекта недвижимости:	Общество с ограниченной ответственностью "Лес", ИНН: 4717003676
	основание государственной регистрации:	'Договор аренды участков лесного фонда' №№12-А от 14.12.1998; 'Дополнительное соглашение от 16.05.2000г., №1 к договору аренды участков лесного фонда' №№12-А от 14.12.1998

Государственный регистратор		ФГИС ЕГРН
полное наименование должности	подпись	инициалы, фамилия

М.П.

Земельный участок			
(вид объекта недвижимости)			
Лист № ____	Раздела 2	Всего листов раздела 2 : ____	Всего разделов: ____
Всего листов выписки: ____			
07.06.2022.№ 99/2022/471865757			
Кадастровый номер:		47:22:000000:432	
3.1.6.	вид:	Аренда (в том числе, субаренда)	
	дата государственной регистрации:	24.02.2009	
	номер государственной регистрации:	47-78-01/002/2009-126	
	срок, на который установлено ограничение прав и обременение объекта недвижимости:	до 31.12.2051	
	лицо, в пользу которого установлено ограничение прав и обременение объекта недвижимости:	Общество с ограниченной ответственностью "Чистяков", ИНН: 4717007470	
	основание государственной регистрации:	'Договор аренды лесного участка' №2-2008-12-134-3 от 16.12.2008	

3.1.7.	вид:	Безвозмездное (срочное) пользование земельным/лесным участком
	дата государственной регистрации:	20.01.2003 186
	номер государственной регистрации:	47-01/00-1/2003-72
	срок, на который установлено ограничение прав и обременение объекта недвижимости:	с 20.01.2003 на 5, 0 лет
	лицо, в пользу которого установлено ограничение прав и обременение объекта недвижимости:	Закрытое акционерное общество "Племенной завод "Рабитицы", ИНН: 4717000611
	основание государственной регистрации:	
3.1.8.	вид:	Безвозмездное (срочное) пользование земельным/лесным участком
	дата государственной регистрации:	08.07.1999
	номер государственной регистрации:	47-01/00-1/1998-6829-13
	срок, на который установлено ограничение прав и обременение объекта недвижимости:	с 26.08.2002 до 31.12.2006
	лицо, в пользу которого установлено ограничение прав и обременение объекта недвижимости:	Закрытое акционерное общество "Племенной завод "Ленинский путь", ИНН: 4717000379
	основание государственной регистрации:	

Государственный регистратор		ФГИС ЕГРН
полное наименование должности	подпись	инициалы, фамилия

М.П.

Земельный участок			
(вид объекта недвижимости)			
Лист № ___ Раздела 2	Всего листов раздела 2 : ___	Всего разделов: ___	Всего листов выписки: ___
07.06.2022.№ 99/2022/471865757			
Кадастровый номер:		47:22:0000000:432	
3.1.9.	вид:	Аренда (в том числе, субаренда)	
	дата государственной регистрации:	09.06.2011	
	номер государственной регистрации:	47-47-01/007/2011-026	
	срок, на который установлено ограничение прав и обременение объекта недвижимости:	с 09.06.2011 на 49 лет	
	лицо, в пользу которого установлено ограничение прав и обременение объекта недвижимости:	Закрытое акционерное общество "Интернешнл Пейпер", ИНН: 4704012472	
	основание государственной регистрации:	'Договор аренды лесного участка' №2-2011-03-1-3 от 28.03.2011	
3.1.10.	вид:	Аренда (в том числе, субаренда)	
	дата государственной регистрации:	09.06.2011	
	номер государственной регистрации:	47-47-01/007/2011-026	
	срок, на который установлено ограничение прав и обременение объекта недвижимости:	с 09.06.2011 на 49 лет	
	лицо, в пользу которого установлено ограничение прав и обременение объекта недвижимости:	Закрытое акционерное общество "Интернешнл Пейпер", ИНН: 4704012472	

3.1.11.	основание государственной регистрации:	'Договор аренды лесного участка' №2-2011-03-1-3 от 28.03.2011
	вид:	187 Аренда (в том числе, субаренда)
	дата государственной регистрации:	17.11.2000
	номер государственной регистрации:	47-01/00-5/2000-308-2
	срок, на который установлено ограничение прав и обременение объекта недвижимости:	на 5 лет
	лицо, в пользу которого установлено ограничение прав и обременение объекта недвижимости:	Общество с ограниченной ответственностью "Фактор-Волосово", ИНН: 4717005610
	основание государственной регистрации:	'Договор аренды участков лесного фонда' №№21-2000 от 11.08.2000

Государственный регистратор		ФГИС ЕГРН
полное наименование должности	подпись	инициалы, фамилия

М.П.

Земельный участок

(вид объекта недвижимости)

Лист № ____ Раздела **2** Всего листов раздела **2**: ____ Всего разделов: ____ Всего листов выписки: ____

07.06.2022 № 99/2022/471865757

Кадастровый номер: **47:22:0000000:432**

3.1.12.	вид:	Аренда (в том числе, субаренда)
	дата государственной регистрации:	09.06.2011
	номер государственной регистрации:	47-47-01/007/2011-026
	срок, на который установлено ограничение прав и обременение объекта недвижимости:	с 09.06.2011 на 49 лет
	лицо, в пользу которого установлено ограничение прав и обременение объекта недвижимости:	Закрытое акционерное общество "Интернешнл Пейпер", ИНН: 4704012472
	основание государственной регистрации:	'Договор аренды лесного участка' №2-2011-03-1-3 от 28.03.2011
3.1.13.	вид:	Аренда (в том числе, субаренда)
	дата государственной регистрации:	27.08.2010
	номер государственной регистрации:	47-47-01/009/2010-151
	срок, на который установлено ограничение прав и обременение объекта недвижимости:	на 49 лет
	лицо, в пользу которого установлено ограничение прав и обременение объекта недвижимости:	Общество с ограниченной ответственностью "Северная лесная контора", ИНН: 7805504518
	основание государственной регистрации:	'Договор аренды лесного участка' №58/3-2010-04 от 29.04.2010
3.1.14.	вид:	Аренда (в том числе, субаренда)
	дата государственной регистрации:	11.09.2014
	номер государственной регистрации:	47-47-01/010/2014-343
	срок, на который установлено ограничение прав и обременение объекта недвижимости:	с 11.09.2014 по 10.09.2017
	лицо, в пользу которого установлено ограничение прав и	Публичное акционерное общество "Федеральная сетевая компания Единой

обременение объекта недвижимости:	энергетической системы", ИНН: 4716016979
основание государственной регистрации:	'Договор аренды лесного участка' №734/ДС-2014-07 от 29.07.2014

Государственный регистратор		ФГИС ЕГРН
полное наименование должности	подпись	инициалы, фамилия

М.П.

Земельный участок			
(вид объекта недвижимости)			
Лист № ____ Раздела 2	Всего листов раздела 2 : ____	Всего разделов: ____	Всего листов выписки: ____
07.06.2022.№ 99/2022/471865757			
Кадастровый номер:		47:22:000000:432	
3.1.15.	вид:	Аренда (в том числе, субаренда)	
	дата государственной регистрации:	10.10.2012	
	номер государственной регистрации:	47-47-01/003/2012-427	
	срок, на который установлено ограничение прав и обременение объекта недвижимости:	с 10.10.2012 по 09.10.2061	
	лицо, в пользу которого установлено ограничение прав и обременение объекта недвижимости:	Акционерное общество "Связь объектов транспорта и добычи нефти", ИНН: 7723011906	
	основание государственной регистрации:	'Договор аренды лесного участка' №383/ДС-2012-07 от 10.07.2012	
3.1.16.	вид:	Аренда (в том числе, субаренда)	
	дата государственной регистрации:	14.08.2012	
	номер государственной регистрации:	47-47-01/007/2012-382	
	срок, на который установлено ограничение прав и обременение объекта недвижимости:	с 14.08.2012 по 13.08.2061	
	лицо, в пользу которого установлено ограничение прав и обременение объекта недвижимости:	Открытое акционерное общество "Российские железные дороги", ИНН: 7708503727	
	основание государственной регистрации:	'Договор аренды лесного участка' №388/ДС-2012-07 от 30.07.2012	
3.1.17.	вид:	Аренда (в том числе, субаренда)	
	дата государственной регистрации:	23.04.2015	
	номер государственной регистрации:	47-47/001-47/001/008/2015-184/3	
	срок, на который установлено ограничение прав и обременение объекта недвижимости:	с 23.04.2015 по 22.04.2064	
	лицо, в пользу которого установлено ограничение прав и обременение объекта недвижимости:	Публичное акционерное общество "Газпром", ИНН: 7736050003	
	основание государственной регистрации:	'Договор аренды лесного участка' №781/ДС-2014-11 от 24.11.2014	

Государственный регистратор		ФГИС ЕГРН
полное наименование должности	подпись	инициалы, фамилия

М.П.

Земельный участок

(вид объекта недвижимости)			
Лист № ____ Раздела 2	Всего листов раздела 2 : ____	189 Всего разделов: ____	Всего листов выписки: ____
07.06.2022.№ 99/2022/471865757			
Кадастровый номер:		47:22:0000000:432	
3.1.18.	вид:	Аренда (в том числе, субаренда)	
	дата государственной регистрации:	23.04.2015	
	номер государственной регистрации:	47-47/001-47/001/008/2015-184/4	
	срок, на который установлено ограничение прав и обременение объекта недвижимости:	с 23.04.2015 по 22.04.2064	
	лицо, в пользу которого установлено ограничение прав и обременение объекта недвижимости:	Публичное акционерное общество "Газпром", ИНН: 7736050003	
	основание государственной регистрации:	'Договор аренды лесного участка' №781/ДС-2014-11 от 24.11.2014	
3.1.19.	вид:	Аренда (в том числе, субаренда)	
	дата государственной регистрации:	24.08.2018	
	номер государственной регистрации:	47:22:0000000:432-47/001/2018-24	
	срок, на который установлено ограничение прав и обременение объекта недвижимости:	с 24.08.2018 по 24.08.2021	
	лицо, в пользу которого установлено ограничение прав и обременение объекта недвижимости:	Публичное акционерное общество "Газпром", ИНН: 7736050003	
	основание государственной регистрации:	'Договор аренды (субаренды)' №1099/ДС-2018-05 от 15.05.2018	
3.1.20.	вид:	Аренда (в том числе, субаренда)	
	дата государственной регистрации:	18.09.2018	
	номер государственной регистрации:	47:22:0000000:432-47/001/2018-30	
	срок, на который установлено ограничение прав и обременение объекта недвижимости:	с 18.09.2018 на 3 года	
	лицо, в пользу которого установлено ограничение прав и обременение объекта недвижимости:	Публичное акционерное общество "Газпром", ИНН: 7736050003	
	основание государственной регистрации:	'Договор аренды лесного участка для строительства, реконструкции, эксплуатации линейных объектов' №1101/ДС-2018-05 от 15.05.2018	

Государственный регистратор		ФГИС ЕГРН
полное наименование должности	подпись	инициалы, фамилия

М.П.

Земельный участок			
(вид объекта недвижимости)			
Лист № ____ Раздела 2	Всего листов раздела 2 : ____	Всего разделов: ____	Всего листов выписки: ____
07.06.2022.№ 99/2022/471865757			
Кадастровый номер:		47:22:0000000:432	
3.1.21.	вид:	Аренда (в том числе, субаренда)	
	дата государственной регистрации:	13.10.2011	

	номер государственной регистрации:	47-47-01/009/2011-068
	срок, на который установлено ограничение прав и обременение объекта недвижимости:	с 13.10.2011 по 31.12.2013
	лицо, в пользу которого установлено ограничение прав и обременение объекта недвижимости:	Общество с ограниченной ответственностью "Щебсервис", ИНН: 4717003080
	основание государственной регистрации:	'Договор аренды лесного участка' №106/К-2011-07 от 01.07.2011
3.1.22.	вид:	Аренда (в том числе, субаренда)
	дата государственной регистрации:	30.01.2009
	номер государственной регистрации:	47-78-01/024/2008-378
	срок, на который установлено ограничение прав и обременение объекта недвижимости:	до 31.12.2052
	лицо, в пользу которого установлено ограничение прав и обременение объекта недвижимости:	Закрытое акционерное общество "Петровлес-Волосово", ИНН: 4717003323
	основание государственной регистрации:	'Договор аренды лесного участка' №2-2008-12-194-3 от 16.12.2008
3.1.23.	вид:	Аренда (в том числе, субаренда)
	дата государственной регистрации:	02.04.2009
	номер государственной регистрации:	47-78-01/002/2009-190
	срок, на который установлено ограничение прав и обременение объекта недвижимости:	до 31.12.2052
	лицо, в пользу которого установлено ограничение прав и обременение объекта недвижимости:	Закрытое акционерное общество "Волосовский леспромхоз", ИНН: 4717000570
	основание государственной регистрации:	'Договор аренды лесного участка' №2-2008-12-99-3 от 11.12.2008

Государственный регистратор		ФГИС ЕГРН
полное наименование должности	подпись	инициалы, фамилия

М.П.

Земельный участок			
(вид объекта недвижимости)			
Лист № ___ Раздела 2	Всего листов раздела 2 : ___	Всего разделов: ___	Всего листов выписки: ___
07.06.2022 № 99/2022/471865757			
Кадастровый номер:		47:22:0000000:432	
3.1.24.	вид:	Аренда (в том числе, субаренда)	
	дата государственной регистрации:	02.04.2009	
	номер государственной регистрации:	47-78-01/002/2009-190	
	срок, на который установлено ограничение прав и обременение объекта недвижимости:	до 31.12.2052	
	лицо, в пользу которого установлено ограничение прав и обременение объекта недвижимости:	Закрытое акционерное общество "Волосовский леспромхоз", ИНН: 4717000570	
	основание государственной регистрации:	'Договор аренды лесного участка' №2-2008-12-99-3 от 11.12.2008	
3.1.25.	вид:	Аренда (в том числе, субаренда)	

	дата государственной регистрации:	26.03.2009
	номер государственной регистрации:	47-78-01/001/2009-424
	срок, на который установлено ограничение прав и обременение объекта недвижимости:	до 31.12.2048
	лицо, в пользу которого установлено ограничение прав и обременение объекта недвижимости:	Акционерное общество закрытого типа "Стройдеталькомплект", ИНН: 7810644736
	основание государственной регистрации:	'Договор аренды лесного участка' №2-2008-12-100-3 от 11.12.2008
3.1.26.	вид:	Аренда (в том числе, субаренда)
	дата государственной регистрации:	09.04.2019
	номер государственной регистрации:	47:22:0000000:432-47/001/2019-33
	срок, на который установлено ограничение прав и обременение объекта недвижимости:	с 09.04.2019 на 3 года
	лицо, в пользу которого установлено ограничение прав и обременение объекта недвижимости:	Публичное акционерное общество "Газпром", ИНН: 7736050003
	основание государственной регистрации:	'Договор аренды лесного участка для строительства, реконструкции, эксплуатации линейных объектов' №1193/ДС-2019-03 от 06.03.2019

Государственный регистратор		ФГИС ЕГРН
полное наименование должности	подпись	инициалы, фамилия

М.П.

Земельный участок			
(вид объекта недвижимости)			
Лист № ___ Раздела 2	Всего листов раздела 2 : ___	Всего разделов: ___	Всего листов выписки: ___
07.06.2022.№ 99/2022/471865757			
Кадастровый номер:		47:22:0000000:432	
3.1.27.	вид:	Аренда (в том числе, субаренда)	
	дата государственной регистрации:	16.08.2001	
	номер государственной регистрации:	47-01/00-4/2001-356-2	
	срок, на который установлено ограничение прав и обременение объекта недвижимости:	с 16.08.2001 до 31.12.2005	
	лицо, в пользу которого установлено ограничение прав и обременение объекта недвижимости:	Общество с ограниченной ответственностью "Фактор-Волосово", ИНН: 4717005610	
	основание государственной регистрации:	'Договор аренды участков лесного фонда' №№-12 от 16.05.2001	
3.1.28.	вид:	Аренда (в том числе, субаренда)	
	дата государственной регистрации:	08.02.2018	
	номер государственной регистрации:	47:22:0000000:432-47/001/2018-14	
	срок, на который установлено ограничение прав и обременение объекта недвижимости:	на 49 лет	
	лицо, в пользу которого установлено ограничение прав и обременение объекта недвижимости:	Общество с ограниченной ответственностью "ПРОМЛЕС", ИНН: 7810617394	

	основание государственной регистрации:	'Договор аренды лесного участка' №57/3-2010-04 от 29.04.2010; 'Дополнительное соглашение №1 от 13.01.2012 к договору аренды лесного участка от 29.04.2010 №57/3-2010-04' №1 от 13.01.2012; 'Дополнительное соглашение к договору аренды лесного участка №57/3-2010-04 от 29.04.2010' от 14.11.2016; 'Дополнительное соглашение от 18.10.2016 к договору аренды лесного участка №57/3-2010-04 от 29.04.2010' от 18.10.2016
3.1.29.	вид:	Аренда (в том числе, субаренда)
	дата государственной регистрации:	14.08.2012
	номер государственной регистрации:	47-47-01/007/2012-382
	срок, на который установлено ограничение прав и обременение объекта недвижимости:	с 14.08.2012 по 13.08.2061
	лицо, в пользу которого установлено ограничение прав и обременение объекта недвижимости:	Открытое акционерное общество "Российские железные дороги", ИНН: 7708503727
	основание государственной регистрации:	'Договор аренды лесного участка' №388/ДС-2012-07 от 30.07.2012

Государственный регистратор		ФГИС ЕГРН
полное наименование должности	подпись	инициалы, фамилия

М.П.

Земельный участок			
(вид объекта недвижимости)			
Лист № ____ Раздела 2	Всего листов раздела 2 : ____	Всего разделов: ____	Всего листов выписки: ____
07.06.2022 № 99/2022/471865757			
Кадастровый номер:		47:22:0000000:432	
3.1.30.	вид:	Аренда (в том числе, субаренда)	
	дата государственной регистрации:	23.03.2011	
	номер государственной регистрации:	47-47-01/001/2011-434	
	срок, на который установлено ограничение прав и обременение объекта недвижимости:	с 23.03.2011 до 31.12.2020	
	лицо, в пользу которого установлено ограничение прав и обременение объекта недвижимости:	Ленинградское областное государственное предприятие "Волосовское дорожное ремонтно-строительное управление", ИНН: 4717000650	
	основание государственной регистрации:	'Договор аренды лесного участка' №89/К-2010-10 от 22.10.2010	
3.1.31.	вид:	Аренда (в том числе, субаренда)	
	дата государственной регистрации:	11.06.2014	
	номер государственной регистрации:	47-47-01/006/2014-105	
	срок, на который установлено ограничение прав и обременение объекта недвижимости:	с 11.06.2014 по 10.06.2063	
	лицо, в пользу которого установлено ограничение прав и обременение объекта недвижимости:	Колян Марине Любертовна	
	основание государственной регистрации:	'Договор аренды лесного участка' №2-2014-04-1-ПД от 08.04.2014	
3.1.32.	вид:	Аренда (в том числе, субаренда)	

дата государственной регистрации:	29.07.2019
номер государственной регистрации:	47:22:0000000:432-47/001/2019-35
срок, на который установлено ограничение прав и обременение объекта недвижимости:	с 29.07.2019 по 30.04.2042
лицо, в пользу которого установлено ограничение прав и обременение объекта недвижимости:	Общество с ограниченной ответственностью "КСВ Агрострой", ИНН: 7814054030
основание государственной регистрации:	'Договор аренды лесного участка' №324/К-2019-07 от 16.07.2019

Государственный регистратор		ФГИС ЕГРН
полное наименование должности	подпись	инициалы, фамилия

М.П.

Земельный участок			
(вид объекта недвижимости)			
Лист № ____ Раздела 2	Всего листов раздела 2 : ____	Всего разделов: ____	Всего листов выписки: ____
07.06.2022.№ 99/2022/471865757			
Кадастровый номер:		47:22:0000000:432	
3.1.33.	вид:	Аренда (в том числе, субаренда)	
	дата государственной регистрации:	23.04.2015	
	номер государственной регистрации:	47-47/001-47/001/008/2015-184/2	
	срок, на который установлено ограничение прав и обременение объекта недвижимости:	с 23.04.2015 по 22.04.2064	
	лицо, в пользу которого установлено ограничение прав и обременение объекта недвижимости:	Публичное акционерное общество "Газпром", ИНН: 7736050003	
	основание государственной регистрации:	'Договор аренды лесного участка' №781/ДС-2014-11 от 24.11.2014	
3.1.34.	вид:	Аренда (в том числе, субаренда)	
	дата государственной регистрации:	24.02.2009	
	номер государственной регистрации:	47-78-01/002/2009-124	
	срок, на который установлено ограничение прав и обременение объекта недвижимости:		
	лицо, в пользу которого установлено ограничение прав и обременение объекта недвижимости:	Общество с ограниченной ответственностью "Интерлес", ИНН: 7842528108	
	основание государственной регистрации:	'Договор аренды лесного участка' №2-2008-12-145-3 от 16.12.2008	
3.1.35.	вид:	Аренда (в том числе, субаренда)	
	дата государственной регистрации:	09.02.2011	
	номер государственной регистрации:	47-47-01/001/2011-022	
	срок, на который установлено ограничение прав и обременение объекта недвижимости:	49 лет	
	лицо, в пользу которого установлено ограничение прав и обременение объекта недвижимости:	Натёкин Алексей Геннадьевич	

194

Государственный регистратор		ФГИС ЕГРН
полное наименование должности	подпись	инициалы, фамилия

М.П.

Земельный участок

(вид объекта недвижимости)

Лист № ___ Раздела **2** Всего листов раздела **2**: ___ Всего разделов: ___ Всего листов выписки: ___**07.06.2022.№ 99/2022/471865757**Кадастровый номер: **47:22:0000000:432**

3.1.36.	вид:	Аренда (в том числе, субаренда)
	дата государственной регистрации:	10.10.2012
	номер государственной регистрации:	47-47-01/003/2012-427
	срок, на который установлено ограничение прав и обременение объекта недвижимости:	с 10.10.2012 по 09.10.2061
	лицо, в пользу которого установлено ограничение прав и обременение объекта недвижимости:	Акционерное общество "Связь объектов транспорта и добычи нефти", ИНН: 7723011906
	основание государственной регистрации:	'Договор аренды лесного участка' №383/ДС-2012-07 от 10.07.2012
3.1.37.	вид:	Аренда (в том числе, субаренда)
	дата государственной регистрации:	09.06.2011
	номер государственной регистрации:	47-47-01/007/2011-026
	срок, на который установлено ограничение прав и обременение объекта недвижимости:	с 09.06.2011 на 49 лет
	лицо, в пользу которого установлено ограничение прав и обременение объекта недвижимости:	Закрытое акционерное общество "Интернешнл Пейпер", ИНН: 4704012472
	основание государственной регистрации:	'Договор аренды лесного участка' №2-2011-03-1-3 от 28.03.2011
3.1.38.	вид:	Аренда (в том числе, субаренда)
	дата государственной регистрации:	06.01.1999
	номер государственной регистрации:	47-01/00-1/1998-6829
	срок, на который установлено ограничение прав и обременение объекта недвижимости:	с 06.01.1999 на 1, 0 год
	лицо, в пользу которого установлено ограничение прав и обременение объекта недвижимости:	Акционерное общество открытого типа "ИЗВАРСКИЙ ЛЕСПРОМХОЗ", ИНН: 4717001260
	основание государственной регистрации:	'Договор аренды участков лесного фонда от 27.03.98г. №98' №98 от 27.03.1998

Государственный регистратор		ФГИС ЕГРН
полное наименование должности	подпись	инициалы, фамилия

М.П.

Земельный участок

Лист № ____ Раздела **2** Всего листов раздела **2:** ____ **195** Всего разделов: ____ Всего листов выписки: ____**07.06.2022.№ 99/2022/471865757**Кадастровый номер: **47:22:0000000:432**

3.1.39.	вид:	Аренда (в том числе, субаренда)
	дата государственной регистрации:	24.02.2009
	номер государственной регистрации:	47-78-01/002/2009-126
	срок, на который установлено ограничение прав и обременение объекта недвижимости:	до 31.12.2051
	лицо, в пользу которого установлено ограничение прав и обременение объекта недвижимости:	Общество с ограниченной ответственностью "Чистяков", ИНН: 4717007470
	основание государственной регистрации:	'Договор аренды лесного участка' №2-2008-12-134-3 от 16.12.2008
3.1.40.	вид:	Аренда (в том числе, субаренда)
	дата государственной регистрации:	09.06.2011
	номер государственной регистрации:	47-47-01/007/2011-026
	срок, на который установлено ограничение прав и обременение объекта недвижимости:	с 09.06.2011 на 49 лет
	лицо, в пользу которого установлено ограничение прав и обременение объекта недвижимости:	Закрытое акционерное общество "Интернешнл Пейпер", ИНН: 4704012472
	основание государственной регистрации:	'Договор аренды лесного участка' №2-2011-03-1-3 от 28.03.2011
3.1.41.	вид:	Аренда (в том числе, субаренда)
	дата государственной регистрации:	24.02.2009
	номер государственной регистрации:	47-78-01/002/2009-127
	срок, на который установлено ограничение прав и обременение объекта недвижимости:	до 31.12.2052
	лицо, в пользу которого установлено ограничение прав и обременение объекта недвижимости:	Общество с ограниченной ответственностью "Чистяков", ИНН: 4717007470
	основание государственной регистрации:	'Договор аренды лесного участка' №2-2008-12-135-3 от 16.12.2008

Государственный регистратор		ФГИС ЕГРН
полное наименование должности	подпись	инициалы, фамилия

М.П.

Земельный участокЛист № ____ Раздела **2** Всего листов раздела **2:** ____ Всего разделов: ____ Всего листов выписки: ____**07.06.2022.№ 99/2022/471865757**Кадастровый номер: **47:22:0000000:432**

3.1.42. вид: Аренда (в том числе, субаренда)

	дата государственной регистрации:	18.06.2013
	номер государственной регистрации:	196 47-47-01/005/2013-381
	срок, на который установлено ограничение прав и обременение объекта недвижимости:	с 18.06.2013 по 30.12.2028
	лицо, в пользу которого установлено ограничение прав и обременение объекта недвижимости:	Акционерное общество "Щебсервис", ИНН: 4705073968
	основание государственной регистрации:	'Договор аренды лесного участка' №171/К-2013-04 от 26.04.2013
3.1.43.	вид:	Аренда (в том числе, субаренда)
	дата государственной регистрации:	23.04.2015
	номер государственной регистрации:	47-47/001-47/001/008/2015-184/5
	срок, на который установлено ограничение прав и обременение объекта недвижимости:	с 23.04.2015 по 22.04.2064
	лицо, в пользу которого установлено ограничение прав и обременение объекта недвижимости:	Публичное акционерное общество "Газпром", ИНН: 7736050003
	основание государственной регистрации:	'Договор аренды лесного участка' №781/ДС-2014-11 от 24.11.2014
3.1.44.	вид:	Аренда (в том числе, субаренда)
	дата государственной регистрации:	24.02.2009
	номер государственной регистрации:	47-78-01/002/2009-127
	срок, на который установлено ограничение прав и обременение объекта недвижимости:	до 31.12.2052
	лицо, в пользу которого установлено ограничение прав и обременение объекта недвижимости:	Общество с ограниченной ответственностью "Чистяков", ИНН: 4717007470
	основание государственной регистрации:	'Договор аренды лесного участка' №2-2008-12-135-3 от 16.12.2008

Государственный регистратор		ФГИС ЕГРН
полное наименование должности	подпись	инициалы, фамилия

М.П.

Земельный участок			
(вид объекта недвижимости)			
Лист № ___ Раздела 2	Всего листов раздела 2 : ___	Всего разделов: ___	Всего листов выписки: ___
07.06.2022 № 99/2022/471865757			
Кадастровый номер:		47:22:0000000:432	
3.1.45.	вид:	Аренда (в том числе, субаренда)	
	дата государственной регистрации:	30.01.2009	
	номер государственной регистрации:	47-78-01/024/2008-378	
	срок, на который установлено ограничение прав и обременение объекта недвижимости:	до 31.12.2052	
	лицо, в пользу которого установлено ограничение прав и обременение объекта недвижимости:	Закрытое акционерное общество "Петровлес-Волосово", ИНН: 4717003323	

	основание государственной регистрации:	'Договор аренды лесного участка' №2-2008-12-194-3 от 16.12.2008
3.1.46.	вид:	197 Аренда (в том числе, субаренда)
	дата государственной регистрации:	14.08.2012
	номер государственной регистрации:	47-47-01/007/2012-382
	срок, на который установлено ограничение прав и обременение объекта недвижимости:	с 14.08.2012 по 13.08.2061
	лицо, в пользу которого установлено ограничение прав и обременение объекта недвижимости:	Открытое акционерное общество "Российские железные дороги", ИНН: 7708503727
	основание государственной регистрации:	'Договор аренды лесного участка' №388/ДС-2012-07 от 30.07.2012
	3.1.47.	вид:
дата государственной регистрации:		26.05.1999
номер государственной регистрации:		47-01/00-1/1998-6829-14
срок, на который установлено ограничение прав и обременение объекта недвижимости:		с 26.05.1999 до 14.11.2007
лицо, в пользу которого установлено ограничение прав и обременение объекта недвижимости:		Акционерное общество "Племенной завод "Торосово", ИНН: 4717001460
основание государственной регистрации:		

Государственный регистратор		ФГИС ЕГРН
полное наименование должности	подпись	инициалы, фамилия

М.П.

Земельный участок			
(вид объекта недвижимости)			
Лист № ____ Раздела 2	Всего листов раздела 2 : ____	Всего разделов: ____	Всего листов выписки: ____
07.06.2022.№ 99/2022/471865757			
Кадастровый номер:		47:22:0000000:432	
3.1.48.	вид:	Аренда (в том числе, субаренда)	
	дата государственной регистрации:	13.05.2004	
	номер государственной регистрации:	47-01/00-10/2004-11	
	срок, на который установлено ограничение прав и обременение объекта недвижимости:	с 13.05.2004 до 31.12.2004	
	лицо, в пользу которого установлено ограничение прав и обременение объекта недвижимости:	Общество с ограниченной ответственностью "КОРО", ИНН: 4717001453	
	основание государственной регистрации:	'Договор аренды участка лесного фонда' №№10 от 04.03.2004	
3.1.49.	вид:	Аренда (в том числе, субаренда)	
	дата государственной регистрации:	22.04.2011	
	номер государственной регистрации:	47-47-01/002/2011-258	
	срок, на который установлено ограничение прав и обременение объекта недвижимости:	с 22.04.2011 на 49 лет	
	лицо, в пользу которого установлено ограничение	Акционерное общество "Русские Башни", ИНН: 7708698177	

	прав и обременение объекта недвижимости:	
	основание государственной регистрации:	'Договор аренды лесного участка от 24.12.2010 №245/ДС-2010-12 и Дополнительное соглашение от 24.12.2010 к договору аренды лесного участка' №245/ДС-2010-12 от 24.12.2010
3.1.50.	вид:	Аренда (в том числе, субаренда)
	дата государственной регистрации:	24.02.2009
	номер государственной регистрации:	47-78-01/002/2009-127
	срок, на который установлено ограничение прав и обременение объекта недвижимости:	до 31.12.2052
	лицо, в пользу которого установлено ограничение прав и обременение объекта недвижимости:	Общество с ограниченной ответственностью "Чистяков", ИНН: 4717007470
	основание государственной регистрации:	'Договор аренды лесного участка' №2-2008-12-135-3 от 16.12.2008

Государственный регистратор		ФГИС ЕГРН
полное наименование должности	подпись	инициалы, фамилия

М.П.

Земельный участок			
(вид объекта недвижимости)			
Лист № ____ Раздела 2	Всего листов раздела 2 : ____	Всего разделов: ____	Всего листов выписки: ____
07.06.2022.№ 99/2022/471865757			
Кадастровый номер:		47:22:0000000:432	
3.1.51.	вид:	Аренда (в том числе, субаренда)	
	дата государственной регистрации:	23.04.2015	
	номер государственной регистрации:	47-47/001-47/001/008/2015-184/6	
	срок, на который установлено ограничение прав и обременение объекта недвижимости:	с 23.04.2015 по 22.04.2064	
	лицо, в пользу которого установлено ограничение прав и обременение объекта недвижимости:	Публичное акционерное общество "Газпром", ИНН: 7736050003	
	основание государственной регистрации:	'Договор аренды лесного участка' №781/ДС-2014-11 от 24.11.2014	
3.1.52.	вид:	Аренда (в том числе, субаренда)	
	дата государственной регистрации:	09.06.2011	
	номер государственной регистрации:	47-47-01/007/2011-026	
	срок, на который установлено ограничение прав и обременение объекта недвижимости:	с 09.06.2011 на 49 лет	
	лицо, в пользу которого установлено ограничение прав и обременение объекта недвижимости:	Закрытое акционерное общество "Интернешнл Пейпер", ИНН: 4704012472	
	основание государственной регистрации:	'Договор аренды лесного участка' №2-2011-03-1-3 от 28.03.2011	
3.1.53.	вид:	Аренда (в том числе, субаренда)	
	дата государственной регистрации:	02.04.2009	
	номер государственной регистрации:	47-78-01/002/2009-190	
	срок, на который установлено ограничение прав и обременение объекта	до 31.12.2052	

недвижимости:	
лицо, в пользу которого установлено ограничение прав и обременение объекта недвижимости:	Закрытое акционерное общество "Волосовский леспромхоз", ИНН: 4717000570
основание государственной регистрации:	'Договор аренды лесного участка' №2-2008-12-99-3 от 11.12.2008

Государственный регистратор		ФГИС ЕГРН
полное наименование должности	подпись	инициалы, фамилия

М.П.

Земельный участок			
(вид объекта недвижимости)			
Лист № __ Раздела 2	Всего листов раздела 2 : __	Всего разделов: __	Всего листов выписки: __
07.06.2022.№ 99/2022/471865757			
Кадастровый номер:		47:22:0000000:432	
3.1.54.	вид:	Аренда (в том числе, субаренда)	
	дата государственной регистрации:	15.07.2013	
	номер государственной регистрации:	47-47-01/006/2013-367	
	срок, на который установлено ограничение прав и обременение объекта недвижимости:	с 15.07.2013 по 14.07.2016	
	лицо, в пользу которого установлено ограничение прав и обременение объекта недвижимости:	Публичное акционерное общество "Федеральная сетевая компания Единой энергетической системы", ИНН: 4716016979	
	основание государственной регистрации:	'Договор аренды лесного участка' №569/ДС-2013-06 от 06.06.2013	
3.1.55.	вид:	Аренда (в том числе, субаренда)	
	дата государственной регистрации:	06.01.1999	
	номер государственной регистрации:	47-01/00-1/1998-6829-5	
	срок, на который установлено ограничение прав и обременение объекта недвижимости:	с 15.12.1998 на 5, 0 лет	
	лицо, в пользу которого установлено ограничение прав и обременение объекта недвижимости:	Товарищество с ограниченной ответственностью "КОРО", ИНН: 4717001453	
	основание государственной регистрации:	'Договор аренды участков лесного фонда от 27.03.98 г. №98' №98 от 27.03.1998	
3.1.56.	вид:	Безвозмездное (срочное) пользование земельным/лесным участком	
	дата государственной регистрации:	09.06.1999	
	номер государственной регистрации:	47-01/00-1/1998-6829-12	
	срок, на который установлено ограничение прав и обременение объекта недвижимости:	с 13.07.2002 до 01.03.2007	
	лицо, в пользу которого установлено ограничение прав и обременение объекта недвижимости:	Закрытое акционерное общество "Октябрьское", ИНН: 4717000812	
	основание государственной регистрации:		

Государственный регистратор		ФГИС ЕГРН
полное наименование должности	подпись	инициалы, фамилия

М.П.

Земельный участок		200	
(вид объекта недвижимости)			
Лист № ____ Раздела 2	Всего листов раздела 2 : ____	Всего разделов: ____	Всего листов выписки: ____
07.06.2022.№ 99/2022/471865757			
Кадастровый номер:		47:22:0000000:432	
3.1.57.	вид:	Аренда (в том числе, субаренда)	
	дата государственной регистрации:	06.01.1999	
	номер государственной регистрации:	47-01/00-1/1998-6829-3	
	срок, на который установлено ограничение прав и обременение объекта недвижимости:	с 06.01.1999 на 1, 0 год	
	лицо, в пользу которого установлено ограничение прав и обременение объекта недвижимости:	Акционерное общество открытого типа "ИЗВАРСКИЙ ЛЕСПРОМХОЗ"	
	основание государственной регистрации:	'Договор аренды участков лесного фонда от 27.03.98г. №98' №98 от 27.03.1998	
3.1.58.	вид:	Аренда (в том числе, субаренда)	
	дата государственной регистрации:	13.10.2014	
	номер государственной регистрации:	47-47-01/010/2014-342	
	срок, на который установлено ограничение прав и обременение объекта недвижимости:	с 13.10.2014 по 12.10.2017	
	лицо, в пользу которого установлено ограничение прав и обременение объекта недвижимости:	Публичное акционерное общество "Федеральная сетевая компания Единой энергетической системы", ИНН: 4716016979	
	основание государственной регистрации:	'Договор аренды лесного участка' №733/ДС-2014-07 от 29.07.2014	
3.1.59.	вид:	Аренда (в том числе, субаренда)	
	дата государственной регистрации:	14.08.2012	
	номер государственной регистрации:	47-47-01/007/2012-382	
	срок, на который установлено ограничение прав и обременение объекта недвижимости:	с 14.08.2012 по 13.08.2061	
	лицо, в пользу которого установлено ограничение прав и обременение объекта недвижимости:	Открытое акционерное общество "Российские железные дороги", ИНН: 7708503727	
	основание государственной регистрации:	'Договор аренды лесного участка' №388/ДС-2012-07 от 30.07.2012	

Государственный регистратор		ФГИС ЕГРН
полное наименование должности	подпись	инициалы, фамилия

М.П.

Земельный участок			
(вид объекта недвижимости)			
Лист № ____ Раздела 2	Всего листов раздела 2 : ____	Всего разделов: ____	Всего листов выписки: ____
07.06.2022.№ 99/2022/471865757			
Кадастровый номер:		47:22:0000000:432	
3.1.60.	вид:	Аренда (в том числе, субаренда)	

	дата государственной регистрации:	27.08.2010
	номер государственной регистрации:	20147-01/009/2010-151
	срок, на который установлено ограничение прав и обременение объекта недвижимости:	на 49 лет
	лицо, в пользу которого установлено ограничение прав и обременение объекта недвижимости:	Общество с ограниченной ответственностью "Северная лесная контора", ИНН: 7805504518
	основание государственной регистрации:	'Договор аренды лесного участка' №58/З-2010-04 от 29.04.2010
3.1.61.	вид:	Аренда (в том числе, субаренда)
	дата государственной регистрации:	24.08.2018
	номер государственной регистрации:	47:22:0000000:432-47/001/2018-26
	срок, на который установлено ограничение прав и обременение объекта недвижимости:	с 24.08.2018 по 24.08.2021
	лицо, в пользу которого установлено ограничение прав и обременение объекта недвижимости:	Публичное акционерное общество "Газпром", ИНН: 7736050003
	основание государственной регистрации:	'Договор аренды (субаренды)' №1092/ДС-2018-05 от 15.05.2018
3.1.62.	вид:	Аренда (в том числе, субаренда)
	дата государственной регистрации:	28.03.2018
	номер государственной регистрации:	47:22:0000000:432-47/001/2018-17
	срок, на который установлено ограничение прав и обременение объекта недвижимости:	на 49 лет
	лицо, в пользу которого установлено ограничение прав и обременение объекта недвижимости:	Общество с ограниченной ответственностью "ПРОМЛЕС", ИНН: 7810617394
	основание государственной регистрации:	'Договор аренды лесного участка' №110/З-2010-09 от 17.09.2010; 'Дополнительное соглашение к договору аренды лесного участка №110/З-2010-09 от 17.09.2010' от 14.11.2016

Государственный регистратор		ФГИС ЕГРН
полное наименование должности	подпись	инициалы, фамилия

М.П.

Земельный участок			
(вид объекта недвижимости)			
Лист № ____ Раздела 2	Всего листов раздела 2 : ____	Всего разделов: ____	Всего листов выписки: ____
07.06.2022 № 99/2022/471865757			
Кадастровый номер:		47:22:0000000:432	
3.1.63.	вид:	Аренда (в том числе, субаренда)	
	дата государственной регистрации:	02.04.2009	
	номер государственной регистрации:	47-78-01/002/2009-190	
	срок, на который установлено ограничение прав и обременение объекта недвижимости:	до 31.12.2052	
	лицо, в пользу которого установлено ограничение прав и обременение объекта недвижимости:	Закрытое акционерное общество "Волосовский леспромхоз",	

		ИНН: 4717000570
	основание государственной регистрации: 202	'Договор аренды лесного участка' №2-2008-12-99-3 от 11.12.2008
3.1.64.	вид:	Аренда (в том числе, субаренда)
	дата государственной регистрации:	09.06.2011
	номер государственной регистрации:	47-47-01/007/2011-026
	срок, на который установлено ограничение прав и обременение объекта недвижимости:	с 09.06.2011 на 49 лет
	лицо, в пользу которого установлено ограничение прав и обременение объекта недвижимости:	Закрытое акционерное общество "Интернешнл Пейпер", ИНН: 4704012472
	основание государственной регистрации:	'Договор аренды лесного участка' №2-2011-03-1-3 от 28.03.2011
3.1.65.	вид:	Аренда (в том числе, субаренда)
	дата государственной регистрации:	24.08.2018
	номер государственной регистрации:	47:22:0000000:432-47/001/2018-28
	срок, на который установлено ограничение прав и обременение объекта недвижимости:	с 24.08.2018 по 24.08.2021
	лицо, в пользу которого установлено ограничение прав и обременение объекта недвижимости:	Публичное акционерное общество "Газпром", ИНН: 7736050003
	основание государственной регистрации:	'Договор аренды (субаренды)' №1100/ДС-2018-05 от 15.05.2018
4.	Договоры участия в долевом строительстве:	данные отсутствуют
5.	Заявленные в судебном порядке права требования:	данные отсутствуют
6.	Сведения о возражении в отношении зарегистрированного права:	данные отсутствуют
7.	Сведения о наличии решения об изъятии объекта недвижимости для государственных и муниципальных нужд:	данные отсутствуют
8.	Сведения о невозможности государственной регистрации без личного участия правообладателя или его законного представителя:	
9.	Правопритязания и сведения о наличии поступивших, но не рассмотренных заявлений о проведении государственной регистрации права (перехода, прекращения права), ограничения права или обременения объекта недвижимости, сделки в отношении объекта недвижимости:	данные отсутствуют
10.	Сведения об осуществлении государственной регистрации сделки, права, ограничения права без необходимого в силу закона согласия третьего лица, органа:	данные отсутствуют
11.	Сведения о невозможности государственной регистрации перехода, прекращения, ограничения права на земельный участок из земель сельскохозяйственного назначения:	

Государственный регистратор		ФГИС ЕГРН
полное наименование должности	подпись	инициалы, фамилия

М.П.

Выписка из Единого государственного реестра недвижимости об объекте недвижимости
Сведения о частях земельного участка

Земельный участок			
(вид объекта недвижимости)			
Лист № ___ Раздела 4.1	Всего листов раздела 4.1 : ___	Всего разделов: ___	Всего листов выписки: ___
07.06.2022 № 99/2022/471865757			
Кадастровый номер:		47:22:0000000:432	

Учетный номер части	Площадь (м ²)	Содержание ограничения в использовании или ограничения права на объект недвижимости или обременения объекта недвижимости
1	2	3
251	87000	
256	8	Иные ограничения (обременения) прав, Временные. Дата истечения срока действия временного характера - 12.06.2018
257	124	Иные ограничения (обременения) прав, Временные. Дата истечения срока действия временного характера - 12.06.2018
258	12913	Иные ограничения (обременения) прав, Временные. Дата истечения срока действия временного характера - 25.06.2018
259	6019400.92	Иные ограничения (обременения) прав, Временные. Дата истечения срока действия временного характера - 10.09.2018
260	68962	Иные ограничения (обременения) прав, Временные. Дата истечения срока действия временного характера - 10.09.2018
261	76467950	Иные ограничения (обременения) прав, Временные. Дата истечения срока действия временного характера - 10.09.2018
262	17719	Иные ограничения (обременения) прав, Временные. Дата истечения срока действия временного характера - 10.09.2018
263	969963	Иные ограничения (обременения) прав, Временные. Дата истечения срока действия временного характера - 10.09.2018
264	1269588	Иные ограничения (обременения) прав, Временные. Дата истечения срока действия временного характера - 10.09.2018
265	551733	Иные ограничения (обременения) прав, Временные. Дата истечения срока действия временного характера - 10.09.2018
266	897206	Иные ограничения (обременения) прав, Временные. Дата истечения срока действия временного характера - 10.09.2018
267	110260303	Иные ограничения (обременения) прав, Временные. Дата истечения срока действия временного характера - 10.09.2018
268	1072344	Иные ограничения (обременения) прав, Временные. Дата истечения срока действия временного характера - 10.09.2018
269	101640453	Иные ограничения (обременения) прав, Временные. Дата истечения срока действия временного характера - 10.09.2018

Государственный регистратор		ФГИС ЕГРН
полное наименование должности	204 подпись	инициалы, фамилия

М.П.

Раздел 4.1

Выписка из Единого государственного реестра недвижимости об объекте недвижимости
Сведения о частях земельного участка

Земельный участок			
(вид объекта недвижимости)			
Лист № __ Раздела 4.1	Всего листов раздела 4.1 : __	Всего разделов: __	Всего листов выписки: __
07.06.2022.№ 99/2022/471865757			
Кадастровый номер:		47:22:0000000:432	

Учетный номер части	Площадь (м ²)	Содержание ограничения в использовании или ограничения права на объект недвижимости или обременения объекта недвижимости
1	2	3
270	69646023	Иные ограничения (обременения) прав, Временные. Дата истечения срока действия временного характера - 10.09.2018
271	117126016	Иные ограничения (обременения) прав, Временные. Дата истечения срока действия временного характера - 10.09.2018
272	11715	Иные ограничения (обременения) прав, Временные. Дата истечения срока действия временного характера - 10.09.2018
273	118421371	Иные ограничения (обременения) прав, Временные. Дата истечения срока действия временного характера - 10.09.2018
274	3267206	Иные ограничения (обременения) прав, Временные. Дата истечения срока действия временного характера - 10.09.2018
275	61601414	Иные ограничения (обременения) прав, Временные. Дата истечения срока действия временного характера - 10.09.2018
276	132679	Иные ограничения (обременения) прав, Временные. Дата истечения срока действия временного характера - 18.09.2018
277	3944166	Иные ограничения (обременения) прав, Временные. Дата истечения срока действия временного характера - 18.09.2018
278	5639211	Иные ограничения (обременения) прав, Временные. Дата истечения срока действия временного характера - 18.09.2018
279	1347504	Иные ограничения (обременения) прав, Временные. Дата истечения срока действия временного характера - 18.09.2018
280	989368	Иные ограничения (обременения) прав, Временные. Дата истечения срока действия временного характера - 18.09.2018
281	1228726	Иные ограничения (обременения) прав, Временные. Дата истечения срока действия временного характера - 18.09.2018
282	5641028	Иные ограничения (обременения) прав, Временные. Дата истечения срока действия временного характера - 18.09.2018

283	3011373	Иные ограничения (обременения) прав, Временные. Дата истечения срока действия временного характера - 18.09.2018
284	3911741	Иные ограничения (обременения) прав, Временные. Дата истечения срока действия временного характера - 18.09.2018

Государственный регистратор		ФГИС ЕГРН
полное наименование должности	подпись	инициалы, фамилия

М.П.

Раздел 4.1

Выписка из Единого государственного реестра недвижимости об объекте недвижимости
Сведения о частях земельного участка

Земельный участок			
(вид объекта недвижимости)			
Лист № __ Раздела 4.1	Всего листов раздела 4.1 : __	Всего разделов: __	Всего листов выписки: __
07.06.2022.№ 99/2022/471865757			
Кадастровый номер:		47:22:0000000:432	

Учетный номер части	Площадь (м ²)	Содержание ограничения в использовании или ограничения права на объект недвижимости или обременения объекта недвижимости
1	2	3
285	629368	Иные ограничения (обременения) прав, Временные. Дата истечения срока действия временного характера - 18.09.2018
286	23650055	Иные ограничения (обременения) прав, Временные. Дата истечения срока действия временного характера - 18.09.2018
287	30806	Иные ограничения (обременения) прав, Временные. Дата истечения срока действия временного характера - 18.09.2018
288	540728	Иные ограничения (обременения) прав, Временные. Дата истечения срока действия временного характера - 18.09.2018
289	90362032	Иные ограничения (обременения) прав, Временные. Дата истечения срока действия временного характера - 18.09.2018
290	2180804	Иные ограничения (обременения) прав, Временные. Дата истечения срока действия временного характера - 18.09.2018
291	241117	Иные ограничения (обременения) прав, Временные. Дата истечения срока действия временного характера - 18.09.2018
292	2828531	Иные ограничения (обременения) прав, Временные. Дата истечения срока действия временного характера - 18.09.2018
293	206752	Иные ограничения (обременения) прав, Временные. Дата истечения срока действия временного характера - 18.09.2018
294	2248356	Иные ограничения (обременения) прав, Временные. Дата истечения срока действия временного характера - 18.09.2018
295	523318	Иные ограничения (обременения) прав, Временные. Дата истечения срока действия

		временного характера - 18.09.2018
296	35000704	Иные ограничения (обременения) прав, Временные. Дата истечения срока действия временного характера - 18.09.2018
297	7033244	Иные ограничения (обременения) прав, Временные. Дата истечения срока действия временного характера - 18.09.2018
298	1347177	Иные ограничения (обременения) прав, Временные. Дата истечения срока действия временного характера - 18.09.2018
299	1345313	Иные ограничения (обременения) прав, Временные. Дата истечения срока действия временного характера - 18.09.2018

Государственный регистратор		ФГИС ЕГРН
полное наименование должности	подпись	инициалы, фамилия

М.П.

Раздел 4.1

Выписка из Единого государственного реестра недвижимости об объекте недвижимости
Сведения о частях земельного участка

Земельный участок			
(вид объекта недвижимости)			
Лист № ___ Раздела 4.1	Всего листов раздела 4.1 : ___	Всего разделов: ___	Всего листов выписки: ___
07.06.2022.№ 99/2022/471865757			
Кадастровый номер:		47:22:0000000:432	

Учетный номер части	Площадь (м ²)	Содержание ограничения в использовании или ограничения права на объект недвижимости или обременения объекта недвижимости
1	2	3
300	8749251	Иные ограничения (обременения) прав, Временные. Дата истечения срока действия временного характера - 18.09.2018
301	124779	Иные ограничения (обременения) прав, Временные. Дата истечения срока действия временного характера - 18.09.2018
302	17650004	Иные ограничения (обременения) прав, Временные. Дата истечения срока действия временного характера - 18.09.2018
303	17169946	Иные ограничения (обременения) прав, Временные. Дата истечения срока действия временного характера - 18.09.2018
304	17058745	Иные ограничения (обременения) прав, Временные. Дата истечения срока действия временного характера - 18.09.2018
305	2867035	Иные ограничения (обременения) прав, Временные. Дата истечения срока действия временного характера - 18.09.2018
306	489353	Иные ограничения (обременения) прав, Временные. Дата истечения срока действия временного характера - 18.09.2018
307	8677	Иные ограничения (обременения) прав, Временные. Дата истечения срока действия временного характера - 18.09.2018

308	10292224	Иные ограничения (обременения) прав, Временные. Дата истечения срока действия временного характера - 18.09.2018
309	2665665	Иные ограничения (обременения) прав, Временные. Дата истечения срока действия временного характера - 18.09.2018
310	2739199	Иные ограничения (обременения) прав, Временные. Дата истечения срока действия временного характера - 18.09.2018
311	3679188	Иные ограничения (обременения) прав, Временные. Дата истечения срока действия временного характера - 18.09.2018
312	2045949	Иные ограничения (обременения) прав, Временные. Дата истечения срока действия временного характера - 18.09.2018
313	166731	Иные ограничения (обременения) прав, Временные. Дата истечения срока действия временного характера - 24.09.2018
314	106690219	Иные ограничения (обременения) прав, Временные. Дата истечения срока действия временного характера - 24.09.2018

Государственный регистратор		ФГИС ЕГРН
полное наименование должности	подпись	инициалы, фамилия

М.П.

Раздел 4.1

Выписка из Единого государственного реестра недвижимости об объекте недвижимости
Сведения о частях земельного участка

Земельный участок			
(вид объекта недвижимости)			
Лист № ___ Раздела 4.1	Всего листов раздела 4.1 : ___	Всего разделов: ___	Всего листов выписки: ___
07.06.2022 № 99/2022/471865757			
Кадастровый номер:		47:22:0000000:432	

Учетный номер части	Площадь (м ²)	Содержание ограничения в использовании или ограничения права на объект недвижимости или обременения объекта недвижимости
1	2	3
315	61653	Иные ограничения (обременения) прав, Временные. Дата истечения срока действия временного характера - 24.09.2018
316	30693	Иные ограничения (обременения) прав, Временные. Дата истечения срока действия временного характера - 24.09.2018
317	49754103	Иные ограничения (обременения) прав, Временные. Дата истечения срока действия временного характера - 24.09.2018
318	261977	Иные ограничения (обременения) прав, Временные. Дата истечения срока действия временного характера - 24.09.2018
319	19524122	Иные ограничения (обременения) прав, Временные. Дата истечения срока действия временного характера - 24.09.2018

320	103891	Иные ограничения (обременения) прав, Временные. Дата истечения срока действия временного характера - 24.09.2018
321	77196	Иные ограничения (обременения) прав, Временные. Дата истечения срока действия временного характера - 24.09.2018
322	31200303	Иные ограничения (обременения) прав, Временные. Дата истечения срока действия временного характера - 24.09.2018
323	491033	Иные ограничения (обременения) прав, Временные. Дата истечения срока действия временного характера - 24.09.2018
324	11327064	Иные ограничения (обременения) прав, Временные. Дата истечения срока действия временного характера - 24.09.2018
325	6169471	Иные ограничения (обременения) прав, Временные. Дата истечения срока действия временного характера - 26.09.2018
326	9911	Иные ограничения (обременения) прав, Временные. Дата истечения срока действия временного характера - 26.09.2018
327	3426059	Иные ограничения (обременения) прав, Временные. Дата истечения срока действия временного характера - 26.09.2018
328	13957439	Иные ограничения (обременения) прав, Временные. Дата истечения срока действия временного характера - 26.09.2018
329	1427086	Иные ограничения (обременения) прав, Временные. Дата истечения срока действия временного характера - 26.09.2018

Государственный регистратор		ФГИС ЕГРН
полное наименование должности	подпись	инициалы, фамилия

М.П.

Раздел 4.1

Выписка из Единого государственного реестра недвижимости об объекте недвижимости
Сведения о частях земельного участка

Земельный участок			
(вид объекта недвижимости)			
Лист № ___ Раздела 4.1	Всего листов раздела 4.1 : ___	Всего разделов: ___	Всего листов выписки: ___
07.06.2022 № 99/2022/471865757			
Кадастровый номер:		47:22:0000000:432	

Учетный номер части	Площадь (м ²)	Содержание ограничения в использовании или ограничения права на объект недвижимости или обременения объекта недвижимости
1	2	3
330	6537591	Иные ограничения (обременения) прав, Временные. Дата истечения срока действия временного характера - 26.09.2018
331	155160	Иные ограничения (обременения) прав, Временные. Дата истечения срока действия временного характера - 26.09.2018
332	482274	Иные ограничения (обременения) прав, Временные. Дата истечения срока действия

		временного характера - 26.09.2018
333	3689431	Иные ограничения (обременения) прав, Временные. Дата истечения срока действия временного характера - 26.09.2018
334	1686303	Иные ограничения (обременения) прав, Временные. Дата истечения срока действия временного характера - 26.09.2018
335	1000775	Иные ограничения (обременения) прав, Временные. Дата истечения срока действия временного характера - 26.09.2018
336	816735	Иные ограничения (обременения) прав, Временные. Дата истечения срока действия временного характера - 08.11.2018
337	449549	Иные ограничения (обременения) прав, Временные. Дата истечения срока действия временного характера - 08.11.2018
338	263506	Иные ограничения (обременения) прав, Временные. Дата истечения срока действия временного характера - 08.11.2018
339	643129	Иные ограничения (обременения) прав, Временные. Дата истечения срока действия временного характера - 08.11.2018
340	611435	Иные ограничения (обременения) прав, Временные. Дата истечения срока действия временного характера - 08.11.2018
341	1143013	Иные ограничения (обременения) прав, Временные. Дата истечения срока действия временного характера - 08.11.2018
342	1049929	Иные ограничения (обременения) прав, Временные. Дата истечения срока действия временного характера - 08.11.2018
343	7417790	Иные ограничения (обременения) прав, Временные. Дата истечения срока действия временного характера - 08.11.2018
344	7169561	Иные ограничения (обременения) прав, Временные. Дата истечения срока действия временного характера - 08.11.2018

Государственный регистратор		ФГИС ЕГРН
полное наименование должности	подпись	инициалы, фамилия

М.П.

Раздел 4.1

Выписка из Единого государственного реестра недвижимости об объекте недвижимости
Сведения о частях земельного участка

Земельный участок			
(вид объекта недвижимости)			
Лист № ___ Раздела 4.1	Всего листов раздела 4.1 : ___	Всего разделов: ___	Всего листов выписки: ___
07.06.2022.№ 99/2022/471865757			
Кадастровый номер:		47:22:0000000:432	

Учетный номер части	Площадь (м ²)	Содержание ограничения в использовании или ограничения права на объект недвижимости или обременения объекта недвижимости
1	2	3

345	9918456	Иные ограничения (обременения) прав, Временные. Дата истечения срока действия временного характера - 08.11.2018
346	1249536	Иные ограничения (обременения) прав, Временные. Дата истечения срока действия временного характера - 08.11.2018
347	30375579	Иные ограничения (обременения) прав, Временные. Дата истечения срока действия временного характера - 08.11.2018
348	26501993	Иные ограничения (обременения) прав, Временные. Дата истечения срока действия временного характера - 08.11.2018
349	3988937	Иные ограничения (обременения) прав, Временные. Дата истечения срока действия временного характера - 08.11.2018
350	734401	Иные ограничения (обременения) прав, Временные. Дата истечения срока действия временного характера - 08.11.2018
351	410915	Иные ограничения (обременения) прав, Временные. Дата истечения срока действия временного характера - 21.12.2018
352	38395	Иные ограничения (обременения) прав, Временные. Дата истечения срока действия временного характера - 21.12.2018
353	1149253	Иные ограничения (обременения) прав, Временные. Дата истечения срока действия временного характера - 21.12.2018
354	70922	Иные ограничения (обременения) прав, Временные. Дата истечения срока действия временного характера - 21.12.2018
355	183982	Иные ограничения (обременения) прав, Временные. Дата истечения срока действия временного характера - 21.12.2018
356	353419	Иные ограничения (обременения) прав, Временные. Дата истечения срока действия временного характера - 21.12.2018
357	530054	Иные ограничения (обременения) прав, Временные. Дата истечения срока действия временного характера - 21.12.2018
358	641630	Иные ограничения (обременения) прав, Временные. Дата истечения срока действия временного характера - 21.12.2018
359	3957396	Иные ограничения (обременения) прав, Временные. Дата истечения срока действия временного характера - 21.12.2018

Государственный регистратор		ФГИС ЕГРН
полное наименование должности	подпись	инициалы, фамилия

М.П.

Раздел 4.1

Выписка из Единого государственного реестра недвижимости об объекте недвижимости
Сведения о частях земельного участка

Земельный участок			
(вид объекта недвижимости)			
Лист № __ Раздела 4.1	Всего листов раздела 4.1 : __	Всего разделов: __	Всего листов выписки: __
07.06.2022.№ 99/2022/471865757			
Кадастровый номер:		47:22:0000000:432	

Учетный номер части	Площадь (м ²)	Содержание ограничения в использовании или ограничения права на объект недвижимости или обременения объекта недвижимости
1	2	3
360	18518	Иные ограничения (обременения) прав, Временные. Дата истечения срока действия временного характера - 22.02.2019
361	1637026	Иные ограничения (обременения) прав, Временные. Дата истечения срока действия временного характера - 22.02.2019
362	14785850	Иные ограничения (обременения) прав, Временные. Дата истечения срока действия временного характера - 22.02.2019
363	946960	Иные ограничения (обременения) прав, Временные. Дата истечения срока действия временного характера - 22.02.2019
364	1060514	Иные ограничения (обременения) прав, Временные. Дата истечения срока действия временного характера - 22.02.2019
365	871352	Иные ограничения (обременения) прав, Временные. Дата истечения срока действия временного характера - 22.02.2019
366	1712152	Иные ограничения (обременения) прав, Временные. Дата истечения срока действия временного характера - 22.02.2019
367	554581	Иные ограничения (обременения) прав, Временные. Дата истечения срока действия временного характера - 22.02.2019
368	280272	Иные ограничения (обременения) прав, Временные. Дата истечения срока действия временного характера - 22.02.2019
369	3616741	Иные ограничения (обременения) прав, Временные. Дата истечения срока действия временного характера - 22.02.2019
370	8186812	Иные ограничения (обременения) прав, Временные. Дата истечения срока действия временного характера - 22.02.2019
371	23648591	Иные ограничения (обременения) прав, Временные. Дата истечения срока действия временного характера - 22.02.2019
372	405079	Иные ограничения (обременения) прав, Временные. Дата истечения срока действия временного характера - 22.02.2019
373	641059	Иные ограничения (обременения) прав, Временные. Дата истечения срока действия временного характера - 22.02.2019
374	759601	Иные ограничения (обременения) прав, Временные. Дата истечения срока действия временного характера - 22.02.2019

Государственный регистратор		ФГИС ЕГРН
полное наименование должности	подпись	инициалы, фамилия

М.П.

Раздел 4.1

Выписка из Единого государственного реестра недвижимости об объекте недвижимости
Сведения о частях земельного участка

--

Земельный участок

(вид объекта недвижимости)

212

Лист № ____ Раздела **4.1**Всего листов раздела **4.1**: ____

Всего разделов: ____

Всего листов выписки: ____

07.06.2022.№ 99/2022/471865757

Кадастровый номер:

47:22:0000000:432

Учетный номер части	Площадь (м ²)	Содержание ограничения в использовании или ограничения права на объект недвижимости или обременения объекта недвижимости
1	2	3
375	1327531	Иные ограничения (обременения) прав, Временные. Дата истечения срока действия временного характера - 22.02.2019
376	477242	Иные ограничения (обременения) прав, Временные. Дата истечения срока действия временного характера - 22.02.2019
377	73354	Иные ограничения (обременения) прав, Временные. Дата истечения срока действия временного характера - 22.02.2019
378	970525	Иные ограничения (обременения) прав, Временные. Дата истечения срока действия временного характера - 22.02.2019
379	440924	Иные ограничения (обременения) прав, Временные. Дата истечения срока действия временного характера - 22.02.2019
380	168526	Иные ограничения (обременения) прав, Временные. Дата истечения срока действия временного характера - 22.02.2019
381	46558	Иные ограничения (обременения) прав, Временные. Дата истечения срока действия временного характера - 22.02.2019
382	3041274	Иные ограничения (обременения) прав, Временные. Дата истечения срока действия временного характера - 22.02.2019
383	1144376	Иные ограничения (обременения) прав, Временные. Дата истечения срока действия временного характера - 22.02.2019
384	1279919	Иные ограничения (обременения) прав, Временные. Дата истечения срока действия временного характера - 22.02.2019
385	497	Иные ограничения (обременения) прав, Временные. Дата истечения срока действия временного характера - 22.02.2019
386	436766	Иные ограничения (обременения) прав, Временные. Дата истечения срока действия временного характера - 22.02.2019
387	720709	Иные ограничения (обременения) прав, Временные. Дата истечения срока действия временного характера - 22.02.2019
388	143925	Иные ограничения (обременения) прав, Временные. Дата истечения срока действия временного характера - 22.02.2019
389	37047	Иные ограничения (обременения) прав, Временные. Дата истечения срока действия временного характера - 22.02.2019

Государственный регистратор

ФГИС ЕГРН

Выписка из Единого государственного реестра недвижимости об объекте недвижимости
Сведения о частях земельного участка

Земельный участок			
(вид объекта недвижимости)			
Лист № __ Раздела 4.1	Всего листов раздела 4.1 : __	Всего разделов: __	Всего листов выписки: __
07.06.2022.№ 99/2022/471865757			
Кадастровый номер:		47:22:0000000:432	

Учетный номер части	Площадь (м ²)	Содержание ограничения в использовании или ограничения права на объект недвижимости или обременения объекта недвижимости
1	2	3
390	406064	Иные ограничения (обременения) прав, Временные. Дата истечения срока действия временного характера - 22.02.2019
391	353078	Иные ограничения (обременения) прав, Временные. Дата истечения срока действия временного характера - 22.02.2019
392	611809	Иные ограничения (обременения) прав, Временные. Дата истечения срока действия временного характера - 22.02.2019
393	310438	Иные ограничения (обременения) прав, Временные. Дата истечения срока действия временного характера - 22.02.2019
394	1004553	Иные ограничения (обременения) прав, Временные. Дата истечения срока действия временного характера - 22.02.2019
395	67388	Иные ограничения (обременения) прав, Временные. Дата истечения срока действия временного характера - 22.02.2019
396	7199048	Иные ограничения (обременения) прав, Временные. Дата истечения срока действия временного характера - 22.02.2019
397	727221	Иные ограничения (обременения) прав, Временные. Дата истечения срока действия временного характера - 22.02.2019
398	184615	Иные ограничения (обременения) прав, Временные. Дата истечения срока действия временного характера - 22.02.2019
399	55652310	Иные ограничения (обременения) прав, Временные. Дата истечения срока действия временного характера - 22.02.2019
400	8778222	Иные ограничения (обременения) прав, Временные. Дата истечения срока действия временного характера - 22.02.2019
401	2293786	Иные ограничения (обременения) прав, Временные. Дата истечения срока действия временного характера - 22.02.2019
402	185291	Иные ограничения (обременения) прав, Временные. Дата истечения срока действия временного характера - 22.02.2019
403	44032	Иные ограничения (обременения) прав, Временные. Дата истечения срока действия

		временного характера - 22.02.2019
404	108638	Иные ограничения (обременения) прав, Временные. Дата истечения срока действия временного характера - 22.02.2019

Государственный регистратор		ФГИС ЕГРН
полное наименование должности	подпись	инициалы, фамилия

М.П.

Раздел 4.1

Выписка из Единого государственного реестра недвижимости об объекте недвижимости
Сведения о частях земельного участка

Земельный участок			
(вид объекта недвижимости)			
Лист № __ Раздела 4.1	Всего листов раздела 4.1 : __	Всего разделов: __	Всего листов выписки: __
07.06.2022.№ 99/2022/471865757			
Кадастровый номер:		47:22:0000000:432	

Учетный номер части	Площадь (м ²)	Содержание ограничения в использовании или ограничения права на объект недвижимости или обременения объекта недвижимости
1	2	3
405	129649	Иные ограничения (обременения) прав, Временные. Дата истечения срока действия временного характера - 22.02.2019
406	855332	Иные ограничения (обременения) прав, Временные. Дата истечения срока действия временного характера - 22.02.2019
407	125	Аренда (в том числе, субаренда), Временные. Дата истечения срока действия временного характера - 13.01.2021
408	50	Аренда (в том числе, субаренда), Временные. Дата истечения срока действия временного характера - 13.01.2021
409	50	Аренда (в том числе, субаренда), Временные. Дата истечения срока действия временного характера - 13.01.2021
410	50	Аренда (в том числе, субаренда), Временные. Дата истечения срока действия временного характера - 13.01.2021
411	50	Аренда (в том числе, субаренда), Временные. Дата истечения срока действия временного характера - 13.01.2021
412	197	Аренда (в том числе, субаренда), Временные. Дата истечения срока действия временного характера - 13.01.2021
413	174	Аренда (в том числе, субаренда), Временные. Дата истечения срока действия временного характера - 13.01.2021
414	145	Аренда (в том числе, субаренда), Временные. Дата истечения срока действия временного характера - 13.01.2021
415	197	Аренда (в том числе, субаренда), Временные. Дата истечения срока действия временного характера - 13.01.2021

416	258	Аренда (в том числе, субаренда), Временные. Дата истечения срока действия временного характера - 13.01.2021
417	50	Аренда (в том числе, субаренда), Временные. Дата истечения срока действия временного характера - 13.01.2021
418	50	Аренда (в том числе, субаренда), Временные. Дата истечения срока действия временного характера - 13.01.2021
419	50	Аренда (в том числе, субаренда), Временные. Дата истечения срока действия временного характера - 13.01.2021

Государственный регистратор		ФГИС ЕГРН
полное наименование должности	подпись	инициалы, фамилия

М.П.

Раздел 4.1

Выписка из Единого государственного реестра недвижимости об объекте недвижимости
Сведения о частях земельного участка

Земельный участок			
(вид объекта недвижимости)			
Лист № ___ Раздела 4.1	Всего листов раздела 4.1 : ___	Всего разделов: ___	Всего листов выписки: ___
07.06.2022 № 99/2022/471865757			
Кадастровый номер:		47:22:0000000:432	

Учетный номер части	Площадь (м ²)	Содержание ограничения в использовании или ограничения права на объект недвижимости или обременения объекта недвижимости
1	2	3
420	50	Аренда (в том числе, субаренда), Временные. Дата истечения срока действия временного характера - 13.01.2021
421	50	Аренда (в том числе, субаренда), Временные. Дата истечения срока действия временного характера - 13.01.2021
422	50	Аренда (в том числе, субаренда), Временные. Дата истечения срока действия временного характера - 13.01.2021
423	50	Аренда (в том числе, субаренда), Временные. Дата истечения срока действия временного характера - 13.01.2021
424	50	Аренда (в том числе, субаренда), Временные. Дата истечения срока действия временного характера - 13.01.2021
425	50	Аренда (в том числе, субаренда), Временные. Дата истечения срока действия временного характера - 13.01.2021
426	145	Аренда (в том числе, субаренда), Временные. Дата истечения срока действия временного характера - 13.01.2021
427	50	Аренда (в том числе, субаренда), Временные. Дата истечения срока действия временного характера - 13.01.2021

428	50	Аренда (в том числе, субаренда), Временные. Дата истечения срока действия временного характера - 13.01.2021
429	50	Аренда (в том числе, субаренда), Временные. Дата истечения срока действия временного характера - 13.01.2021
430	50	Аренда (в том числе, субаренда), Временные. Дата истечения срока действия временного характера - 13.01.2021
431	50	Аренда (в том числе, субаренда), Временные. Дата истечения срока действия временного характера - 13.01.2021
432	50	Аренда (в том числе, субаренда), Временные. Дата истечения срока действия временного характера - 13.01.2021
433	50	Аренда (в том числе, субаренда), Временные. Дата истечения срока действия временного характера - 13.01.2021
434	50	Аренда (в том числе, субаренда), Временные. Дата истечения срока действия временного характера - 13.01.2021

Государственный регистратор		ФГИС ЕГРН
полное наименование должности	подпись	инициалы, фамилия

М.П.

Раздел 4.1

Выписка из Единого государственного реестра недвижимости об объекте недвижимости
Сведения о частях земельного участка

Земельный участок			
(вид объекта недвижимости)			
Лист № ___ Раздела 4.1	Всего листов раздела 4.1 : ___	Всего разделов: ___	Всего листов выписки: ___
07.06.2022 № 99/2022/471865757			
Кадастровый номер:		47:22:0000000:432	

Учетный номер части	Площадь (м ²)	Содержание ограничения в использовании или ограничения права на объект недвижимости или обременения объекта недвижимости
1	2	3
435	125	Аренда (в том числе, субаренда), Временные. Дата истечения срока действия временного характера - 13.01.2021
436	125	Аренда (в том числе, субаренда), Временные. Дата истечения срока действия временного характера - 13.01.2021
437	125	Аренда (в том числе, субаренда), Временные. Дата истечения срока действия временного характера - 13.01.2021
438	50	Аренда (в том числе, субаренда), Временные. Дата истечения срока действия временного характера - 13.01.2021
439	50	Аренда (в том числе, субаренда), Временные. Дата истечения срока действия временного характера - 13.01.2021
440	50	Аренда (в том числе, субаренда), Временные. Дата истечения срока действия временного

		характера - 13.01.2021
441	50	Аренда (в том числе, субаренда), Временные. Дата истечения срока действия временного характера - 13.01.2021
442	50	Аренда (в том числе, субаренда), Временные. Дата истечения срока действия временного характера - 13.01.2021
443	145	Аренда (в том числе, субаренда), Временные. Дата истечения срока действия временного характера - 13.01.2021
444	145	Аренда (в том числе, субаренда), Временные. Дата истечения срока действия временного характера - 13.01.2021
445	50	Аренда (в том числе, субаренда), Временные. Дата истечения срока действия временного характера - 13.01.2021
446	50	Аренда (в том числе, субаренда), Временные. Дата истечения срока действия временного характера - 13.01.2021
447	50	Аренда (в том числе, субаренда), Временные. Дата истечения срока действия временного характера - 13.01.2021
448	50	Аренда (в том числе, субаренда), Временные. Дата истечения срока действия временного характера - 13.01.2021
449	50	Аренда (в том числе, субаренда), Временные. Дата истечения срока действия временного характера - 13.01.2021

Государственный регистратор		ФГИС ЕГРН
полное наименование должности	подпись	инициалы, фамилия

М.П.

Раздел 4.1

Выписка из Единого государственного реестра недвижимости об объекте недвижимости
Сведения о частях земельного участка

Земельный участок			
(вид объекта недвижимости)			
Лист № __ Раздела 4.1	Всего листов раздела 4.1 : __	Всего разделов: __	Всего листов выписки: __
07.06.2022 № 99/2022/471865757			
Кадастровый номер:		47:22:0000000:432	

Учетный номер части	Площадь (м ²)	Содержание ограничения в использовании или ограничения права на объект недвижимости или обременения объекта недвижимости
1	2	3
450	125	Аренда (в том числе, субаренда), Временные. Дата истечения срока действия временного характера - 13.01.2021
451	50	Аренда (в том числе, субаренда), Временные. Дата истечения срока действия временного характера - 13.01.2021
452	50	Аренда (в том числе, субаренда), Временные. Дата истечения срока действия временного характера - 13.01.2021

453	145	Аренда (в том числе, субаренда), Временные. Дата истечения срока действия временного характера - 13.01.2021
454	145	Аренда (в том числе, субаренда), Временные. Дата истечения срока действия временного характера - 13.01.2021
455	50	Аренда (в том числе, субаренда), Временные. Дата истечения срока действия временного характера - 13.01.2021
456	50	Аренда (в том числе, субаренда), Временные. Дата истечения срока действия временного характера - 13.01.2021
457	50	Аренда (в том числе, субаренда), Временные. Дата истечения срока действия временного характера - 13.01.2021
458	50	Аренда (в том числе, субаренда), Временные. Дата истечения срока действия временного характера - 13.01.2021
459	50	Аренда (в том числе, субаренда), Временные. Дата истечения срока действия временного характера - 13.01.2021
460	50	Аренда (в том числе, субаренда), Временные. Дата истечения срока действия временного характера - 13.01.2021
461	50	Аренда (в том числе, субаренда), Временные. Дата истечения срока действия временного характера - 13.01.2021
462	50	Аренда (в том числе, субаренда), Временные. Дата истечения срока действия временного характера - 13.01.2021
463	50	Аренда (в том числе, субаренда), Временные. Дата истечения срока действия временного характера - 13.01.2021
464	145	Аренда (в том числе, субаренда), Временные. Дата истечения срока действия временного характера - 13.01.2021

Государственный регистратор		ФГИС ЕГРН
полное наименование должности	подпись	инициалы, фамилия

М.П.

Раздел 4.1

Выписка из Единого государственного реестра недвижимости об объекте недвижимости
Сведения о частях земельного участка

Земельный участок			
(вид объекта недвижимости)			
Лист № ___ Раздела 4.1	Всего листов раздела 4.1 : ___	Всего разделов: ___	Всего листов выписки: ___
07.06.2022.№ 99/2022/471865757			
Кадастровый номер:		47:22:0000000:432	

Учетный номер части	Площадь (м ²)	Содержание ограничения в использовании или ограничения права на объект недвижимости или обременения объекта недвижимости
1	2	3

465	50	Аренда (в том числе, субаренда), Временные. Дата истечения срока действия временного характера - 13.01.2021
466	50	Аренда (в том числе, субаренда), Временные. Дата истечения срока действия временного характера - 13.01.2021
467	50	Аренда (в том числе, субаренда), Временные. Дата истечения срока действия временного характера - 13.01.2021
468	50	Аренда (в том числе, субаренда), Временные. Дата истечения срока действия временного характера - 13.01.2021
469	50	Аренда (в том числе, субаренда), Временные. Дата истечения срока действия временного характера - 13.01.2021
470	50	Аренда (в том числе, субаренда), Временные. Дата истечения срока действия временного характера - 13.01.2021
471	50	Аренда (в том числе, субаренда), Временные. Дата истечения срока действия временного характера - 13.01.2021
472	50	Аренда (в том числе, субаренда), Временные. Дата истечения срока действия временного характера - 13.01.2021
473	50	Аренда (в том числе, субаренда), Временные. Дата истечения срока действия временного характера - 13.01.2021
474	50	Аренда (в том числе, субаренда), Временные. Дата истечения срока действия временного характера - 13.01.2021
475	197	Аренда (в том числе, субаренда), Временные. Дата истечения срока действия временного характера - 13.01.2021
476	50	Аренда (в том числе, субаренда), Временные. Дата истечения срока действия временного характера - 13.01.2021
477	50	Аренда (в том числе, субаренда), Временные. Дата истечения срока действия временного характера - 13.01.2021
478	50	Аренда (в том числе, субаренда), Временные. Дата истечения срока действия временного характера - 13.01.2021
479	640	Аренда (в том числе, субаренда), Временные. Дата истечения срока действия временного характера - 13.01.2021

Государственный регистратор		ФГИС ЕГРН
полное наименование должности	подпись	инициалы, фамилия

М.П.

Раздел 4.1

Выписка из Единого государственного реестра недвижимости об объекте недвижимости
Сведения о частях земельного участка

Земельный участок			
(вид объекта недвижимости)			
Лист № ___ Раздела 4.1	Всего листов раздела 4.1 : ___	Всего разделов: ___	Всего листов выписки: ___
07.06.2022.№ 99/2022/471865757			
Кадастровый номер:		47:22:000000:432	

Учетный номер части	Площадь (м ²)	Содержание ограничения в использовании или ограничения права на объект недвижимости или обременения объекта недвижимости
1	2	3
480	258	Аренда (в том числе, субаренда), Временные. Дата истечения срока действия временного характера - 13.01.2021
481	50	Аренда (в том числе, субаренда), Временные. Дата истечения срока действия временного характера - 13.01.2021
482	50	Аренда (в том числе, субаренда), Временные. Дата истечения срока действия временного характера - 13.01.2021
483	50	Аренда (в том числе, субаренда), Временные. Дата истечения срока действия временного характера - 13.01.2021
484	197	Аренда (в том числе, субаренда), Временные. Дата истечения срока действия временного характера - 13.01.2021
485	16	Аренда (в том числе, субаренда), Временные. Дата истечения срока действия временного характера - 13.01.2021
486	50	Аренда (в том числе, субаренда), Временные. Дата истечения срока действия временного характера - 13.01.2021
487	145	Аренда (в том числе, субаренда), Временные. Дата истечения срока действия временного характера - 13.01.2021
488	258	Аренда (в том числе, субаренда), Временные. Дата истечения срока действия временного характера - 13.01.2021
489	50	Аренда (в том числе, субаренда), Временные. Дата истечения срока действия временного характера - 13.01.2021
490	50	Аренда (в том числе, субаренда), Временные. Дата истечения срока действия временного характера - 13.01.2021
491	258	Аренда (в том числе, субаренда), Временные. Дата истечения срока действия временного характера - 13.01.2021
492	79	Аренда (в том числе, субаренда), Временные. Дата истечения срока действия временного характера - 13.01.2021
493	111	Аренда (в том числе, субаренда), Временные. Дата истечения срока действия временного характера - 13.01.2021
494	315	Аренда (в том числе, субаренда), Временные. Дата истечения срока действия временного характера - 13.01.2021

Государственный регистратор		ФГИС ЕГРН
полное наименование должности	подпись	инициалы, фамилия

М.П.

Раздел 4.1

Выписка из Единого государственного реестра недвижимости об объекте недвижимости
Сведения о частях земельного участка

--

Земельный участок

(вид объекта недвижимости)

Лист № ____ Раздела **4.1**Всего листов раздела **4.1**: ____

Всего разделов: ____

Всего листов выписки: ____

07.06.2022.№ 99/2022/471865757

Кадастровый номер:

47:22:0000000:432

Учетный номер части	Площадь (м ²)	Содержание ограничения в использовании или ограничения права на объект недвижимости или обременения объекта недвижимости
1	2	3
495	50	Аренда (в том числе, субаренда), Временные. Дата истечения срока действия временного характера - 13.01.2021
496	50	Иные ограничения (обременения) прав, Проектная документация лесных участков № 4 от 23.07.2015, Временные. Дата истечения срока действия временного характера - 13.04.2021
497	50	Иные ограничения (обременения) прав, Проектная документация лесных участков № 4 от 23.07.2015, Временные. Дата истечения срока действия временного характера - 13.04.2021
498	145	Иные ограничения (обременения) прав, Проектная документация лесных участков № 4 от 23.07.2015, Временные. Дата истечения срока действия временного характера - 13.04.2021
499	50	Иные ограничения (обременения) прав, Проектная документация лесных участков № 4 от 23.07.2015, Временные. Дата истечения срока действия временного характера - 13.04.2021
500	50	Иные ограничения (обременения) прав, Проектная документация лесных участков № 4 от 23.07.2015, Временные. Дата истечения срока действия временного характера - 13.04.2021
501	1404	Иные ограничения (обременения) прав, Проектная документация № 9 от 17.05.2016, Временные. Дата истечения срока действия временного характера - 12.10.2021
502	57988	Аренда (в том числе, субаренда), Распоряжение комитета по природным ресурсам Ленинградской области № 939 от 09.09.2016, Временные. Дата истечения срока действия временного характера - 13.10.2021
503	16908	Аренда (в том числе, субаренда), Распоряжение Комитета по природным ресурсам Ленинградской области "Об утверждении проектной документации лесного участка" № 959 от 14.09.2016, Временные. Дата истечения срока действия временного характера - 13.10.2021
504	43888	Иные ограничения (обременения) прав, Распоряжение № 918 от 06.09.2016, Временные. Дата истечения срока действия временного характера - 27.10.2021
505	3254	Аренда (в том числе, субаренда), Распоряжение комитета по природным ресурсам Ленинградской области № 983 от 20.09.2016, Временные. Дата истечения срока действия временного характера - 29.10.2021
506	46482	Аренда (в том числе, субаренда), Распоряжение комитета по природным ресурсам Ленинградской области № 983 от 20.09.2016, Временные. Дата истечения срока действия временного характера - 29.10.2021
507	37312	Аренда (в том числе, субаренда), Распоряжение № 1131 от 17.10.2016, Временные. Дата истечения срока действия временного характера - 29.11.2021
508	25049	Аренда (в том числе, субаренда), Проектная документация лесного участка № 12, Временные. Дата истечения срока действия временного характера - 06.12.2021
509	3463	Аренда (в том числе, субаренда), Проектная документация лесного участка № 12,

Временные. Дата истечения срока действия временного характера - 06.12.2021

222

Государственный регистратор		ФГИС ЕГРН
полное наименование должности	подпись	инициалы, фамилия

М.П.

Раздел 4.1

Выписка из Единого государственного реестра недвижимости об объекте недвижимости
Сведения о частях земельного участка

Земельный участок			
(вид объекта недвижимости)			
Лист № __ Раздела 4.1	Всего листов раздела 4.1 : __	Всего разделов: __	Всего листов выписки: __
07.06.2022.№ 99/2022/471865757			
Кадастровый номер:		47:22:000000:432	

Учетный номер части	Площадь (м ²)	Содержание ограничения в использовании или ограничения права на объект недвижимости или обременения объекта недвижимости
1	2	3
510	15917	Аренда (в том числе, субаренда), Проектная документация лесного участка № 12, Временные. Дата истечения срока действия временного характера - 06.12.2021
511	19943	Аренда (в том числе, субаренда), Проектная документация лесного участка № 12, Временные. Дата истечения срока действия временного характера - 06.12.2021
512	11718	Аренда (в том числе, субаренда), Проектная документация лесного участка № 12, Временные. Дата истечения срока действия временного характера - 06.12.2021
513	19513	Аренда (в том числе, субаренда), Проектная документация лесного участка № 12, Временные. Дата истечения срока действия временного характера - 06.12.2021
514	1151	Аренда (в том числе, субаренда), Проектная документация лесного участка № 12, Временные. Дата истечения срока действия временного характера - 06.12.2021
515	131289	Аренда (в том числе, субаренда), Проектная документация лесного участка № 12, Временные. Дата истечения срока действия временного характера - 06.12.2021
516	13559	Аренда (в том числе, субаренда), Проектная документация лесного участка № 12, Временные. Дата истечения срока действия временного характера - 06.12.2021
517	2352	Аренда (в том числе, субаренда), Проектная документация лесного участка № 12, Временные. Дата истечения срока действия временного характера - 06.12.2021
518	19433	Аренда (в том числе, субаренда), Проектная документация лесного участка № 12, Временные. Дата истечения срока действия временного характера - 06.12.2021
519	1031	Аренда (в том числе, субаренда), Проектная документация лесного участка № 12, Временные. Дата истечения срока действия временного характера - 06.12.2021
520	17596	Аренда (в том числе, субаренда), Проектная документация лесного участка № 12, Временные. Дата истечения срока действия временного характера - 06.12.2021
521	20639	Аренда (в том числе, субаренда), Проектная документация лесного участка № 12, Временные. Дата истечения срока действия временного характера - 06.12.2021

522	236	Аренда (в том числе, субаренда), Проектная документация лесного участка № 12, Временные. Дата истечения срока действия временного характера - 06.12.2021
523	17069	Аренда (в том числе, субаренда), Проектная документация лесного участка № 12, Временные. Дата истечения срока действия временного характера - 06.12.2021
524	465	Аренда (в том числе, субаренда), Проектная документация лесного участка № 12, Временные. Дата истечения срока действия временного характера - 06.12.2021

Государственный регистратор		ФГИС ЕГРН
полное наименование должности	подпись	инициалы, фамилия

М.П.

Раздел 4.1

Выписка из Единого государственного реестра недвижимости об объекте недвижимости
Сведения о частях земельного участка

Земельный участок			
(вид объекта недвижимости)			
Лист № ___ Раздела 4.1	Всего листов раздела 4.1 : ___	Всего разделов: ___	Всего листов выписки: ___
07.06.2022 № 99/2022/471865757			
Кадастровый номер:		47:22:0000000:432	

Учетный номер части	Площадь (м ²)	Содержание ограничения в использовании или ограничения права на объект недвижимости или обременения объекта недвижимости
1	2	3
525	16342	Аренда (в том числе, субаренда), Проектная документация лесного участка № 12, Временные. Дата истечения срока действия временного характера - 06.12.2021
526	362	Аренда (в том числе, субаренда), Проектная документация лесного участка № 12, Временные. Дата истечения срока действия временного характера - 06.12.2021
527	2942	Аренда (в том числе, субаренда), Проектная документация лесного участка № 12, Временные. Дата истечения срока действия временного характера - 06.12.2021
528	8133	Аренда (в том числе, субаренда), Проектная документация лесного участка № 12, Временные. Дата истечения срока действия временного характера - 06.12.2021
529	9698	Аренда (в том числе, субаренда), Проектная документация лесного участка № 12, Временные. Дата истечения срока действия временного характера - 06.12.2021
530	14709	Аренда (в том числе, субаренда), Проектная документация лесного участка № 19 от 10.10.2016, Временные. Дата истечения срока действия временного характера - 17.12.2021
531	9180	Аренда (в том числе, субаренда), Распоряжение Комитета по природным ресурсам Ленинградской области № 63 от 26.01.2017, Временные. Дата истечения срока действия временного характера - 07.02.2022
532	17771	Аренда (в том числе, субаренда), Распоряжение Комитета по природным ресурсам Ленинградской области «Об утверждении проектной документации лесного участка» № 65 от 26.01.2017, Временные. Дата истечения срока действия временного характера - 09.02.2022
533	3500	Аренда (в том числе, субаренда), Распоряжение Комитета по природным ресурсам

		Ленинградской области № 67 от 26.01.2017, Временные. Дата истечения срока действия временного характера - 10.02.2022
534	3500	Аренда (в том числе, субаренда), Распоряжение Комитета по природным ресурсам Ленинградской области № 67 от 26.01.2017, Временные. Дата истечения срока действия временного характера - 11.02.2022
535	965	Аренда (в том числе, субаренда), Распоряжение Комитета по природным ресурсам Ленинградской области № 136 от 10.02.2017, Временные. Дата истечения срока действия временного характера - 18.02.2022
536	18443	Иные ограничения (обременения) прав, Распоряжение от 29.12.2016г. № 1665 № 1665 от 29.12.2016, Временные. Дата истечения срока действия временного характера - 29.03.2022
537	32543	Иные ограничения (обременения) прав, Распоряжение от 29.12.2016г. № 1665 № 1665 от 29.12.2016, Временные. Дата истечения срока действия временного характера - 29.03.2022
538	69875	Иные ограничения (обременения) прав, Распоряжение от 29.12.2016г. № 1665 № 1665 от 29.12.2016, Временные. Дата истечения срока действия временного характера - 29.03.2022
539	27265	Иные ограничения (обременения) прав, Распоряжение от 29.12.2016г. № 1665 № 1665 от 29.12.2016, Временные. Дата истечения срока действия временного характера - 29.03.2022

Государственный регистратор		ФГИС ЕГРН
полное наименование должности	подпись	инициалы, фамилия

М.П.

Раздел 4.1

Выписка из Единого государственного реестра недвижимости об объекте недвижимости
Сведения о частях земельного участка

Земельный участок			
(вид объекта недвижимости)			
Лист № ___ Раздела 4.1	Всего листов раздела 4.1 : ___	Всего разделов: ___	Всего листов выписки: ___
07.06.2022 № 99/2022/471865757			
Кадастровый номер:		47:22:0000000:432	

Учетный номер части	Площадь (м ²)	Содержание ограничения в использовании или ограничения права на объект недвижимости или обременения объекта недвижимости
1	2	3
540	3653	Иные ограничения (обременения) прав, Распоряжение от 29.12.2016г. № 1668 № 1668 от 29.12.2016, Временные. Дата истечения срока действия временного характера - 30.03.2022
541	16893	Иные ограничения (обременения) прав, Распоряжение от 29.12.2016г. № 1668 № 1668 от 29.12.2016, Временные. Дата истечения срока действия временного характера - 30.03.2022
542	95984	Иные ограничения (обременения) прав, Распоряжение от 29.12.2016г. № 1667 № 1667 от 29.12.2016, Временные. Дата истечения срока действия временного характера - 30.03.2022
543	68021	Иные ограничения (обременения) прав, Распоряжение от 29.12.2016г. № 1667 № 1667 от 29.12.2016, Временные. Дата истечения срока действия временного характера - 30.03.2022
544	29343	Иные ограничения (обременения) прав, Распоряжение от 29.12.2016г. № 1667 № 1667 от

		29.12.2016, Временные. Дата истечения срока действия временного характера - 30.03.2022
545	45516	Иные ограничения (обременения) прав, Распоряжение от 29.12.2016г. № 1667 № 1667 от 29.12.2016, Временные. Дата истечения срока действия временного характера - 30.03.2022
546	60655	Иные ограничения (обременения) прав, Распоряжение от 29.12.2016г. № 1667 № 1667 от 29.12.2016, Временные. Дата истечения срока действия временного характера - 31.03.2022
547	43841	Иные ограничения (обременения) прав, Распоряжение от 29.12.2016г. № 1667 № 1667 от 29.12.2016, Временные. Дата истечения срока действия временного характера - 31.03.2022
548	378	Иные ограничения (обременения) прав, Распоряжение от 29.12.2016г. № 1667 № 1667 от 29.12.2016, Временные. Дата истечения срока действия временного характера - 31.03.2022
549	17402	Иные ограничения (обременения) прав, Распоряжение от 29.12.2016г. № 1667 № 1667 от 29.12.2016, Временные. Дата истечения срока действия временного характера - 31.03.2022
550	4506	Иные ограничения (обременения) прав, Распоряжение от 29.12.2016г. № 1667 № 1667 от 29.12.2016, Временные. Дата истечения срока действия временного характера - 31.03.2022
551	37877	Иные ограничения (обременения) прав, Распоряжение от 29.12.2016г. № 1667 № 1667 от 29.12.2016, Временные. Дата истечения срока действия временного характера - 31.03.2022
552	3345	Иные ограничения (обременения) прав, Распоряжение от 29.12.2016г. № 1668 № 1668 от 29.12.2016, Временные. Дата истечения срока действия временного характера - 01.04.2022
553	1682	Иные ограничения (обременения) прав, Распоряжение от 29.12.2016г. № 1668 № 1668 от 29.12.2016, Временные. Дата истечения срока действия временного характера - 01.04.2022
554	14268	Иные ограничения (обременения) прав, Распоряжение от 29.12.2016г. № 1668 № 1668 от 29.12.2016, Временные. Дата истечения срока действия временного характера - 01.04.2022

Государственный регистратор		ФГИС ЕГРН
полное наименование должности	подпись	инициалы, фамилия

М.П.

Раздел 4.1

Выписка из Единого государственного реестра недвижимости об объекте недвижимости
Сведения о частях земельного участка

Земельный участок			
(вид объекта недвижимости)			
Лист № ____ Раздела 4.1	Всего листов раздела 4.1 : ____	Всего разделов: ____	Всего листов выписки: ____
07.06.2022.№ 99/2022/471865757			
Кадастровый номер:		47:22:0000000:432	

Учетный номер части	Площадь (м ²)	Содержание ограничения в использовании или ограничения права на объект недвижимости или обременения объекта недвижимости
1	2	3
555	25610	Иные ограничения (обременения) прав, Распоряжение от 29.12.2016г. № 1666 № 1666 от 29.12.2016, Временные. Дата истечения срока действия временного характера - 07.04.2022
556	1588	Иные ограничения (обременения) прав, Распоряжение от 29.12.2016г. № 1666 № 1666 от 29.12.2016, Временные. Дата истечения срока действия временного характера - 07.04.2022

557	9797	Иные ограничения (обременения) прав, Распоряжение от 29.12.2016г. № 1666 № 1666 от 29.12.2016, Временные. Дата истечения срока действия временного характера - 07.04.2022
558	18576	Иные ограничения (обременения) прав, Распоряжение от 29.12.2016г. № 1666 № 1666 от 29.12.2016, Временные. Дата истечения срока действия временного характера - 07.04.2022
559	10996	Иные ограничения (обременения) прав, Распоряжение от 29.12.2016г. № 1666 № 1666 от 29.12.2016, Временные. Дата истечения срока действия временного характера - 07.04.2022
560	14048	Иные ограничения (обременения) прав, Распоряжение от 29.12.2016г. № 1666 № 1666 от 29.12.2016, Временные. Дата истечения срока действия временного характера - 07.04.2022
561	326	Иные ограничения (обременения) прав, Распоряжение от 29.12.2016г. № 1666 № 1666 от 29.12.2016, Временные. Дата истечения срока действия временного характера - 07.04.2022
562	9430	Иные ограничения (обременения) прав, Распоряжение от 29.12.2016г. № 1666 № 1666 от 29.12.2016, Временные. Дата истечения срока действия временного характера - 07.04.2022
563	623	Иные ограничения (обременения) прав, Распоряжение от 29.12.2016г. № 1666 № 1666 от 29.12.2016, Временные. Дата истечения срока действия временного характера - 07.04.2022
564	550	Иные ограничения (обременения) прав, Распоряжение от 29.12.2016г. № 1666 № 1666 от 29.12.2016, Временные. Дата истечения срока действия временного характера - 07.04.2022
565	13489	Иные ограничения (обременения) прав, Распоряжение от 29.12.2016г. № 1666 № 1666 от 29.12.2016, Временные. Дата истечения срока действия временного характера - 07.04.2022
566	3137	Иные ограничения (обременения) прав, Распоряжение от 29.12.2016г. № 1666 № 1666 от 29.12.2016, Временные. Дата истечения срока действия временного характера - 07.04.2022
567	13651	Иные ограничения (обременения) прав, Распоряжение от 29.12.2016г. № 1666 № 1666 от 29.12.2016, Временные. Дата истечения срока действия временного характера - 07.04.2022
568	7440	Иные ограничения (обременения) прав, Распоряжение от 29.12.2016г. № 1666 № 1666 от 29.12.2016, Временные. Дата истечения срока действия временного характера - 07.04.2022
569	326	Иные ограничения (обременения) прав, Распоряжение от 29.12.2016г. № 1666 № 1666 от 29.12.2016, Временные. Дата истечения срока действия временного характера - 07.04.2022

Государственный регистратор		ФГИС ЕГРН
полное наименование должности	подпись	инициалы, фамилия

М.П.

Раздел 4.1

Выписка из Единого государственного реестра недвижимости об объекте недвижимости
Сведения о частях земельного участка

Земельный участок			
(вид объекта недвижимости)			
Лист № ___ Раздела 4.1	Всего листов раздела 4.1 : ___	Всего разделов: ___	Всего листов выписки: ___
07.06.2022 № 99/2022/471865757			
Кадастровый номер:		47:22:0000000:432	

Учетный номер части	Площадь (м ²)	Содержание ограничения в использовании или ограничения права на объект недвижимости или обременения объекта недвижимости
---------------------	---------------------------	--

1	2	3
570	14884	Иные ограничения (обременения) прав, Распоряжение от 29.12.2016г. № 1666 № 1666 от 29.12.2016, Временные. Дата истечения срока действия временного характера - 07.04.2022
571	3140	Иные ограничения (обременения) прав, Распоряжение от 29.12.2016г. № 1666 № 1666 от 29.12.2016, Временные. Дата истечения срока действия временного характера - 07.04.2022
572	802	Иные ограничения (обременения) прав, Распоряжение от 29.12.2016г. № 1666 № 1666 от 29.12.2016, Временные. Дата истечения срока действия временного характера - 07.04.2022
573	21825	Иные ограничения (обременения) прав, Распоряжение от 29.12.2016г. № 1666 № 1666 от 29.12.2016, Временные. Дата истечения срока действия временного характера - 07.04.2022
574	354	Иные ограничения (обременения) прав, Распоряжение от 29.12.2016г. № 1666 № 1666 от 29.12.2016, Временные. Дата истечения срока действия временного характера - 07.04.2022
575	569	Иные ограничения (обременения) прав, Распоряжение от 29.12.2016г. № 1666 № 1666 от 29.12.2016, Временные. Дата истечения срока действия временного характера - 07.04.2022
576	5292	Иные ограничения (обременения) прав, Распоряжение от 29.12.2016г. № 1666 № 1666 от 29.12.2016, Временные. Дата истечения срока действия временного характера - 07.04.2022
577	604	Иные ограничения (обременения) прав, Распоряжение от 29.12.2016г. № 1666 № 1666 от 29.12.2016, Временные. Дата истечения срока действия временного характера - 07.04.2022
578	26088	Иные ограничения (обременения) прав, Распоряжение от 29.12.2016г. № 1666 № 1666 от 29.12.2016, Временные. Дата истечения срока действия временного характера - 07.04.2022
579	2753	Иные ограничения (обременения) прав, Распоряжение от 29.12.2016г. № 1666 № 1666 от 29.12.2016, Временные. Дата истечения срока действия временного характера - 07.04.2022
580	11614	Иные ограничения (обременения) прав, Распоряжение от 29.12.2016г. № 1666 № 1666 от 29.12.2016, Временные. Дата истечения срока действия временного характера - 07.04.2022
581	4035	Иные ограничения (обременения) прав, Распоряжение от 29.12.2016г. № 1666 № 1666 от 29.12.2016, Временные. Дата истечения срока действия временного характера - 07.04.2022
582	3212	Иные ограничения (обременения) прав, Распоряжение от 29.12.2016г. № 1666 № 1666 от 29.12.2016, Временные. Дата истечения срока действия временного характера - 07.04.2022
583	61755	Иные ограничения (обременения) прав, Распоряжение от 29.12.2016г. № 1666 № 1666 от 29.12.2016, Временные. Дата истечения срока действия временного характера - 07.04.2022
584	30600	Аренда (в том числе, субаренда), Проектная документация лесного участка № 1 от 18.01.2017, Временные. Дата истечения срока действия временного характера - 14.07.2022

Государственный регистратор		ФГИС ЕГРН
полное наименование должности	подпись	инициалы, фамилия

М.П.

Раздел 4.1

Выписка из Единого государственного реестра недвижимости об объекте недвижимости
Сведения о частях земельного участка

Земельный участок			
(вид объекта недвижимости)			
Лист № ____ Раздела 4.1	Всего листов раздела 4.1 : ____	Всего разделов: ____	Всего листов выписки: ____
07.06.2022. № 99/2022/471865757			

Учетный номер части	Площадь (м ²)	Содержание ограничения в использовании или ограничения права на объект недвижимости или обременения объекта недвижимости
1	2	3
585	489584	Аренда (в том числе, субаренда), Проектная документация лесного участка № 15 от 22.09.2016, Временные. Дата истечения срока действия временного характера - 20.09.2022
586	363313	Аренда (в том числе, субаренда), Проектная документация лесного участка № 14 от 22.09.2016, Временные. Дата истечения срока действия временного характера - 23.09.2022
587	238400	Иные ограничения (обременения) прав, Договор аренды лесного участка № 171/К-2013-04 от 26.04.2013, Временные. Дата истечения срока действия временного характера - 05.10.2022
588	1860	Иные ограничения (обременения) прав, Распоряжение об утверждении проектной документации лесного участка № 906 от 21.07.2017, Временные. Дата истечения срока действия временного характера - 22.12.2022
589	12785	Иные ограничения (обременения) прав, Распоряжение об утверждении проектной документации лесного участка № 906 от 21.07.2016, Временные. Дата истечения срока действия временного характера - 22.12.2022
590	2587	Иные ограничения (обременения) прав, Распоряжение об утверждении проектной документации лесного участка № 905 от 21.07.2017, Временные. Дата истечения срока действия временного характера - 22.12.2022
591	1691	Иные ограничения (обременения) прав, Распоряжение об утверждении проектной документации лесного участка № 905 от 21.07.2017, Временные. Дата истечения срока действия временного характера - 22.12.2022
592	1786	Иные ограничения (обременения) прав, Распоряжение об утверждении проектной документации лесного участка № 905 от 21.07.2017, Временные. Дата истечения срока действия временного характера - 22.12.2022
593	1069	Иные ограничения (обременения) прав, Распоряжение об утверждении проектной документации лесного участка № 905 от 21.07.2017, Временные. Дата истечения срока действия временного характера - 22.12.2022
594	1863	Иные ограничения (обременения) прав, Распоряжение об утверждении проектной документации лесного участка № 906 от 21.06.2017, Временные. Дата истечения срока действия временного характера - 22.12.2022
595	712	Иные ограничения (обременения) прав, Распоряжение об утверждении проектной документации лесного участка № 905 от 21.07.2017, Временные. Дата истечения срока действия временного характера - 22.12.2022
596	79999081	Аренда (в том числе, субаренда), Договор аренды лесного участка № 57/3-2010-04 от 29.04.2010, Временные. Дата истечения срока действия временного характера - 03.02.2023
597	27570794	Аренда (в том числе, субаренда), Договор аренды лесного участка № 57/3-2010-04 от 29.04.2010, Временные. Дата истечения срока действия временного характера - 03.02.2023
598	824800	Аренда (в том числе, субаренда), Договор аренды лесного участка № 110/3-2010-09 от 17.09.2010, Временные. Дата истечения срока действия временного характера - 08.02.2023
599	254592597	Аренда (в том числе, субаренда), Договор аренды лесного участка № 110/3-2010-09 от 17.09.2010, Временные. Дата истечения срока действия временного характера - 08.02.2023

Государственный регистратор	229	ФГИС ЕГРН
полное наименование должности	подпись	инициалы, фамилия

М.П.

Раздел 4.1

Выписка из Единого государственного реестра недвижимости об объекте недвижимости
Сведения о частях земельного участка

Земельный участок			
(вид объекта недвижимости)			
Лист № ____ Раздела 4.1	Всего листов раздела 4.1 : ____	Всего разделов: ____	Всего листов выписки: ____
07.06.2022.№ 99/2022/471865757			
Кадастровый номер:		47:22:0000000:432	

Учетный номер части	Площадь (м ²)	Содержание ограничения в использовании или ограничения права на объект недвижимости или обременения объекта недвижимости
1	2	3
600	1098	Аренда (в том числе, субаренда), Проектная документация лесного участка № 8 от 29.05.2017, Временные. Дата истечения срока действия временного характера - 22.02.2023
601	160000	Аренда (в том числе, субаренда), Распоряжение № 360 от 06.03.2018, Временные. Дата истечения срока действия временного характера - 28.04.2023
602	39587	Иные ограничения (обременения) прав, Распоряжение от 01.11.2017 г. № 1512 № 1512 от 01.11.2017, Временные. Дата истечения срока действия временного характера - 23.08.2023
603	53128	Иные ограничения (обременения) прав, Распоряжение от 27.10.2017 г. № 1485 № 1485 от 27.10.2017, Временные. Дата истечения срока действия временного характера - 23.08.2023
604	303932	Иные ограничения (обременения) прав, Распоряжение от 27.10.2017 г. № 1486 № 1486 от 27.10.2017, Временные. Дата истечения срока действия временного характера - 23.08.2023
605	566785	Иные ограничения (обременения) прав, Распоряжение от 26.10.2017 г. № 1477 № 1477 от 26.10.2017, Временные. Дата истечения срока действия временного характера - 24.08.2023
606	52656	Иные ограничения (обременения) прав, Распоряжение от 25.10.2017 г. № 1456 № 1456 от 25.10.2017, Временные. Дата истечения срока действия временного характера - 24.08.2023
607	169749	Иные ограничения (обременения) прав, Распоряжение от 27.10.2017 г. № 1491 № 1491 от 27.10.2017, Временные. Дата истечения срока действия временного характера - 25.08.2023
608	691	Иные ограничения (обременения) прав, Распоряжение от 25.10.2017 г. № 1452 № 1452 от 25.10.2017, Временные. Дата истечения срока действия временного характера - 25.08.2023
609	39643	Иные ограничения (обременения) прав, Распоряжение от 25.10.2017 г. № 1451 № 1451 от 25.10.2017, Временные. Дата истечения срока действия временного характера - 25.08.2023
610	59490	Иные ограничения (обременения) прав, Распоряжение от 01.11.2017 г. № 1519 № 1519 от 01.11.2017, Временные. Дата истечения срока действия временного характера - 28.08.2023
611	403102	Иные ограничения (обременения) прав, Распоряжение от 01.11.2017 г. № 1520 № 1520 от 01.11.2017, Временные. Дата истечения срока действия временного характера - 29.08.2023
612	88524	Иные ограничения (обременения) прав, Распоряжение от 01.11.2017 г. № 1516 № 1516 от

		01.11.2017, Временные. Дата истечения срока действия временного характера - 30.08.2023
613	64678	Иные ограничения (обременения) прав, Распоряжение от 01.11.2017 г. № 1517 № 1517 от 01.11.2017, Временные. Дата истечения срока действия временного характера - 05.09.2023
614	131754	Иные ограничения (обременения) прав, Распоряжение от 27.10.2017 г. № 1487 № 1487 от 27.10.2017, Временные. Дата истечения срока действия временного характера - 05.09.2023

Государственный регистратор		ФГИС ЕГРН
полное наименование должности	подпись	инициалы, фамилия

М.П.

Раздел 4.1

Выписка из Единого государственного реестра недвижимости об объекте недвижимости
Сведения о частях земельного участка

Земельный участок			
(вид объекта недвижимости)			
Лист № ___ Раздела 4.1	Всего листов раздела 4.1 : ___	Всего разделов: ___	Всего листов выписки: ___
07.06.2022.№ 99/2022/471865757			
Кадастровый номер:		47:22:0000000:432	

Учетный номер части	Площадь (м ²)	Содержание ограничения в использовании или ограничения права на объект недвижимости или обременения объекта недвижимости
1	2	3
615	98960	Иные ограничения (обременения) прав, Распоряжение от 01.11.2017 г. № 1515 № 1515 от 01.11.2017, Временные. Дата истечения срока действия временного характера - 06.09.2023
616	49334	Иные ограничения (обременения) прав, Распоряжение от 01.11.2017 г. № 1513 № 1513 от 01.11.2017, Временные. Дата истечения срока действия временного характера - 11.09.2023
617	19214	Иные ограничения (обременения) прав, Распоряжение от 25.10.2017 г. № 1454 № 1454 от 25.10.2017, Временные. Дата истечения срока действия временного характера - 11.09.2023
618	90294	Иные ограничения (обременения) прав, Распоряжение от 01.11.2017 г. № 1514 № 1514 от 01.11.2017, Временные. Дата истечения срока действия временного характера - 12.09.2023
619	3872	Иные ограничения (обременения) прав, Распоряжение от 25.10.2017 г. № 1458 № 1458 от 25.10.2017, Временные. Дата истечения срока действия временного характера - 13.09.2023
620	15219	Иные ограничения (обременения) прав, Распоряжение от 25.10.2017 г. № 1457 № 1457 от 25.10.2017, Временные. Дата истечения срока действия временного характера - 22.09.2023
621	333245	Иные ограничения (обременения) прав, Распоряжение об утверждении проектной документации лесного участка № 3489 от 24.12.2018, Временные. Дата истечения срока действия временного характера - 15.02.2024
622	10387	Иные ограничения (обременения) прав, Договор аренды от 05.03.2019г. №1386кс-2019-03 № 1386кс-2019-03 от 05.03.2019, Временные. Дата истечения срока действия временного характера - 07.11.2024
623	131007	Аренда (в том числе, субаренда), Распоряжение об утверждении проектной документации лесного участка № 3572 от 26.12.2020

624	130	Аренда (в том числе, субаренда), Распоряжение об утверждении проектной документации лесного участка № 436 от 24.03.2021 231
-----	-----	--

Государственный регистратор		ФГИС ЕГРН
полное наименование должности	подпись	инициалы, фамилия

М.П.

Выписка из Единого государственного реестра недвижимости об объекте недвижимости

Сведения о характеристиках объекта недвижимости

На основании запроса от 10.06.2022 г., поступившего на рассмотрение 10.06.2022 г., сообщаем, что согласно записям Единого государственного реестра недвижимости:

Земельный участок			
(вид объекта недвижимости)			
Лист № ___ Раздела 1	Всего листов раздела 1 : ___	Всего разделов: ___	Всего листов выписки: ___
10.06.2022 № 99/2022/472847917			
Кадастровый номер:		47:22:0000000:17654	

Номер кадастрового квартала:	47:22:0000000
Дата присвоения кадастрового номера:	08.12.2017
Ранее присвоенный государственный учетный номер:	данные отсутствуют
Адрес:	Ленинградская область, Волосовский муниципальный район, Сабское сельское поселение, автомобильная дорога общего пользования "Толмачево - автодорога "Нарва"
Площадь:	55428 +/- 412 кв. м
Кадастровая стоимость, руб.:	471138
Кадастровые номера расположенных в пределах земельного участка объектов недвижимости:	47:00:0000000:1668, 47:00:0000000:1679
Кадастровые номера объектов недвижимости, из которых образован объект недвижимости:	данные отсутствуют
Кадастровые номера образованных объектов недвижимости:	данные отсутствуют
Сведения о включении объекта недвижимости в состав предприятия как имущественного комплекса:	

Государственный регистратор		ФГИС ЕГРН
полное наименование должности	подпись	инициалы, фамилия

М.П.

Выписка из Единого государственного реестра недвижимости об объекте недвижимости
Сведения о характеристиках объекта недвижимости

Земельный участок			
(вид объекта недвижимости)			
Лист № ___ Раздела 1	Всего листов раздела 1 : ___	Всего разделов: ___	Всего листов выписки: ___
10.06.2022 № 99/2022/472847917			
Кадастровый номер:		47:22:0000000:17654	

Категория земель:	Земли промышленности, энергетики, транспорта, связи, радиовещания, телевидения, информатики, земли для обеспечения космической деятельности, земли обороны, безопасности и земли иного специального назначения
Виды разрешенного использования:	для размещения автомобильных дорог и их конструктивных элементов
Сведения о кадастровом инженере:	Пилипенко Евдокия Андреевна №47-15-0728
Сведения о лесах, водных объектах и об иных природных объектах, расположенных в пределах земельного участка:	данные отсутствуют
Сведения о том, что земельный участок полностью или частично расположен в границах зоны с особыми условиями использования территории или территории объекта культурного наследия	данные отсутствуют
Сведения о том, что земельный участок расположен в границах особой экономической зоны, территории опережающего социально-экономического развития, зоны территориального развития в Российской Федерации, игровой зоны:	данные отсутствуют
Сведения о том, что земельный участок расположен в границах особо охраняемой природной территории, охотничьих угодий, лесничеств, лесопарков:	данные отсутствуют
Сведения о результатах проведения государственного земельного надзора:	данные отсутствуют
Сведения о расположении земельного участка в границах территории, в отношении которой утвержден проект межевания территории:	данные отсутствуют

Государственный регистратор		ФГИС ЕГРН
полное наименование должности	подпись	инициалы, фамилия

М.П.

Выписка из Единого государственного реестра недвижимости об объекте недвижимости
Сведения о характеристиках объекта недвижимости

Земельный участок			
(вид объекта недвижимости)			
Лист № ___ Раздела 1	Всего листов раздела 1 : ___	Всего разделов: ___	Всего листов выписки: ___
10.06.2022.№ 99/2022/472847917			
Кадастровый номер:		47:22:0000000:17654	

Условный номер земельного участка:	данные отсутствуют
Сведения о принятии акта и (или) заключении договора, предусматривающих предоставление в соответствии с земельным законодательством исполнительным органом государственной власти или органом местного самоуправления находящегося в государственной или муниципальной собственности земельного участка для строительства наемного дома социального использования или наемного дома коммерческого использования:	данные отсутствуют
Сведения о том, что земельный участок или земельные участки образованы на основании решения об изъятии земельного участка и (или) расположенного на нем объекта недвижимости для государственных или муниципальных нужд:	данные отсутствуют
Сведения о том, что земельный участок образован из земель или земельного участка, государственная собственность на которые не разграничена:	данные отсутствуют
Сведения о наличии земельного спора о местоположении границ земельных участков:	данные отсутствуют
Статус записи об объекте недвижимости:	Сведения об объекте недвижимости имеют статус "актуальные"
Особые отметки:	Граница земельного участка не установлена в соответствии с требованиями земельного законодательства. Сведения о видах разрешенного использования имеют статус «Актуальные незасвидетельствованные». Право (ограничение права, обременение объекта недвижимости) зарегистрировано на данный объект недвижимости с видами разрешенного использования отсутствует. Сведения необходимые для заполнения раздела 3.1 отсутствуют. Сведения необходимые для заполнения раздела 3.2 отсутствуют.
Получатель выписки:	Валиева Изольда Расульевна

Государственный регистратор		ФГИС ЕГРН
полное наименование должности	подпись	инициалы, фамилия

М.П.

Выписка из Единого государственного реестра недвижимости об объекте недвижимости
Сведения о зарегистрированных правах

Земельный участок	
(вид объекта недвижимости)	
Лист № <u> </u> Раздела <u>2</u>	Всего листов раздела <u>2</u> : <u> </u>
Всего разделов: <u> </u>	
Всего листов выписки: <u> </u>	
10.06.2022 № 99/2022/472847917	
Кадастровый номер:	47:22:0000000:17654
1. Правообладатель (правообладатели):	1.1. Ленинградская область
2. Вид, номер и дата государственной регистрации права:	2.1. Собственность, № 47:22:0000000:17654-47/009/2018-1 от 06.02.2018
3. Ограничение прав и обременение объекта недвижимости:	не зарегистрировано
1. Правообладатель (правообладатели):	1.2. Государственное казенное муниципальное учреждение Ленинградской области "Управление автомобильных дорог Ленинградской области", ИНН: 4716021880
2. Вид, номер и дата государственной регистрации права:	2.2. Постоянное (бессрочное) пользование, № 47:22:0000000:17654-47/052/2022-2 от 27.02.2022
3. Ограничение прав и обременение объекта недвижимости:	не зарегистрировано
4. Договоры участия в долевом строительстве:	данные отсутствуют
5. Заявленные в судебном порядке права требования:	данные отсутствуют
6. Сведения о возражении в отношении зарегистрированного права:	данные отсутствуют
7. Сведения о наличии решения об изъятии объекта недвижимости для государственных и муниципальных нужд:	данные отсутствуют
8. Сведения о невозможности государственной регистрации без личного участия правообладателя или его законного представителя:	
9. Правопритязания и сведения о наличии поступивших, но не рассмотренных заявлений о проведении государственной регистрации права (перехода, прекращения права), ограничения права или обременения объекта недвижимости, сделки в отношении объекта недвижимости:	данные отсутствуют
10. Сведения об осуществлении государственной регистрации сделки, права, ограничения права без необходимого в силу закона согласия третьего лица, органа:	данные отсутствуют
11. Сведения о невозможности государственной регистрации перехода, прекращения, ограничения права на земельный участок из земель сельскохозяйственного назначения:	

Государственный регистратор		ФГИС ЕГРН
полное наименование должности	подпись	инициалы, фамилия

М.П.

Выписка из Единого государственного реестра недвижимости об объекте недвижимости
Сведения о характеристиках объекта недвижимости

На основании запроса от 16.08.2022 г., поступившего на рассмотрение 16.08.2022 г., сообщаем, что согласно записям Единого государственного реестра недвижимости:

Земельный участок			
(вид объекта недвижимости)			
Лист № ____	Раздела 1	Всего листов раздела 1 : ____	Всего разделов: ____
		16.08.2022 № 99/2022/487625243	Всего листов выписки: ____
Кадастровый номер:		47:22:0000000:17656	

Номер кадастрового квартала:	47:22:0000000
Дата присвоения кадастрового номера:	08.12.2017
Ранее присвоенный государственный учетный номер:	данные отсутствуют
Адрес:	Российская Федерация, Ленинградская область, Волосовский муниципальный район, Сабское сельское поселение, автомобильная дорога общего пользования "Толмачево - автодорога "Нарва"
Площадь:	35842 +/- 331 кв. м
Кадастровая стоимость, руб.:	304657
Кадастровые номера расположенных в пределах земельного участка объектов недвижимости:	47:00:0000000:1668, 47:22:0000000:17586
Кадастровые номера объектов недвижимости, из которых образован объект недвижимости:	данные отсутствуют
Кадастровые номера образованных объектов недвижимости:	данные отсутствуют
Сведения о включении объекта недвижимости в состав предприятия как имущественного комплекса:	

Государственный регистратор		ФГИС ЕГРН
полное наименование должности	подпись	инициалы, фамилия

М.П.

Выписка из Единого государственного реестра недвижимости об объекте недвижимости
Сведения о характеристиках объекта недвижимости

Земельный участок			
(вид объекта недвижимости)			
Лист № ___ Раздела 1	Всего листов раздела 1 : ___	Всего разделов: ___	Всего листов выписки: ___
Кадастровый номер:		16.08.2022 № 99/2022/487625243	
		47:22:0000000:17656	
Категория земель:	Земли промышленности, энергетики, транспорта, связи, радиовещания, телевидения, информатики, земли для обеспечения космической деятельности, земли обороны, безопасности и земли иного специального назначения		
Виды разрешенного использования:	Автомобильный транспорт		
Сведения о кадастровом инженере:	Лукьянцева Татьяна Владимировна №78-12-643		
Сведения о лесах, водных объектах и об иных природных объектах, расположенных в пределах земельного участка:	данные отсутствуют		
Сведения о том, что земельный участок полностью или частично расположен в границах зоны с особыми условиями использования территории или территории объекта культурного наследия	данные отсутствуют		
Сведения о том, что земельный участок расположен в границах особой экономической зоны, территории опережающего социально-экономического развития, зоны территориального развития в Российской Федерации, игровой зоны:	данные отсутствуют		
Сведения о том, что земельный участок расположен в границах особо охраняемой природной территории, охотничьих угодий, лесничеств, лесопарков:	данные отсутствуют		
Сведения о результатах проведения государственного земельного надзора:	данные отсутствуют		
Сведения о расположении земельного участка в границах территории, в отношении которой утвержден проект межевания территории:	данные отсутствуют		
Государственный регистратор		ФГИС ЕГРН	
полное наименование должности	подпись	инициалы, фамилия	

М.П.

Выписка из Единого государственного реестра недвижимости об объекте недвижимости
Сведения о характеристиках объекта недвижимости

Земельный участок		
(вид объекта недвижимости)		
Лист № ___ Раздела 1	Всего листов раздела 1 : ___	Всего разделов: ___
Кадастровый номер:		47:22:0000000:17656
16.08.2022 № 99/2022/487625243		
Условный номер земельного участка:	данные отсутствуют	
Сведения о принятии акта и (или) заключении договора, предусматривающих предоставление в соответствии с земельным законодательством исполнительным органом государственной власти или органом местного самоуправления находящегося в государственной или муниципальной собственности земельного участка для строительства наемного дома социального использования или наемного дома коммерческого использования:	данные отсутствуют	
Сведения о том, что земельный участок или земельные участки образованы на основании решения об изъятии земельного участка и (или) расположенного на нем объекта недвижимости для государственных или муниципальных нужд:	данные отсутствуют	
Сведения о том, что земельный участок образован из земель или земельного участка, государственная собственность на которые не разграничена:	данные отсутствуют	
Сведения о наличии земельного спора о местоположении границ земельных участков:	данные отсутствуют	
Статус записи об объекте недвижимости:	Сведения об объекте недвижимости имеют статус "актуальные"	
Особые отметки:	Граница земельного участка не установлена в соответствии с требованиями земельного законодательства. Сведения необходимые для заполнения раздела 3 отсутствуют. Сведения необходимые для заполнения раздела 3.1 отсутствуют. Сведения необходимые для заполнения раздела 3.2 отсутствуют. Сведения необходимые для заполнения раздела 4 отсутствуют.	
Получатель выписки:	Валиева Изольда Расульевна	
Государственный регистратор		ФГИС ЕГРН
полное наименование должности	подпись	инициалы, фамилия

М.П.

Выписка из Единого государственного реестра недвижимости об объекте недвижимости
Сведения о зарегистрированных правах

Земельный участок		
(вид объекта недвижимости)		
Лист № ____ Раздела <u>2</u>	Всего листов раздела <u>2</u> : ____	Всего разделов: ____
16.08.2022 № 99/2022/487625243		
Кадастровый номер:		47:22:0000000:17656
1.	Правообладатель (правообладатели):	1.1. Ленинградская область
2.	Вид, номер и дата государственной регистрации права:	2.1. Собственность, № 47:22:0000000:17656-47/009/2018-1 от 11.01.2018
3.	Ограничение прав и обременение объекта недвижимости:	не зарегистрировано
1.	Правообладатель (правообладатели):	1.2. Государственное казенное учреждение Ленинградской области "Управление автомобильных дорог Ленинградской области", ИНН: 4716021880
2.	Вид, номер и дата государственной регистрации права:	2.2. Постоянное (бессрочное) пользование, № 47:22:0000000:17656-47/052/2021-2 от 21.07.2021
3.	Ограничение прав и обременение объекта недвижимости:	не зарегистрировано
4.	Договоры участия в долевом строительстве:	данные отсутствуют
5.	Заявленные в судебном порядке права требования:	данные отсутствуют
6.	Сведения о возражении в отношении зарегистрированного права:	данные отсутствуют
7.	Сведения о наличии решения об изъятии объекта недвижимости для государственных и муниципальных нужд:	данные отсутствуют
8.	Сведения о невозможности государственной регистрации без личного участия правообладателя или его законного представителя:	
9.	Правопритязания и сведения о наличии поступивших но не рассмотренных заявлений о проведении государственной регистрации права (перехода, прекращения права), ограничения права или обременения объекта недвижимости, сделки в отношении объекта недвижимости:	данные отсутствуют
10.	Сведения об осуществлении государственной регистрации сделки, права, ограничения права без необходимого в силу закона согласия третьего лица, органа:	данные отсутствуют
11.	Сведения о невозможности государственной регистрации перехода, прекращения, ограничения права на земельный участок из земель сельскохозяйственного назначения:	

Государственный регистратор	ФГИС ЕГРН
полное наименование должности	подпись
	инициалы, фамилия

М.П.

Выписка из Единого государственного реестра недвижимости об объекте недвижимости

Сведения о характеристиках объекта недвижимости

На основании запроса от 16.08.2022 г., поступившего на рассмотрение 16.08.2022 г., сообщаем, что согласно записям Единого государственного реестра недвижимости:

Земельный участок			
(вид объекта недвижимости)			
Лист № _____	Раздела 1	Всего листов раздела 1 : _____	Всего разделов: _____
16.08.2022 № 99/2022/487637034			
Кадастровый номер:		47:22:0000000:17660	

Номер кадастрового квартала:	47:22:0000000
Дата присвоения кадастрового номера:	08.12.2017
Ранее присвоенный государственный учетный номер:	данные отсутствуют
Адрес:	Российская Федерация, Ленинградская область, Волосовский муниципальный район, Сабское сельское поселение, автомобильная дорога общего пользования "Толмачево - автодорога "Нарва"
Площадь:	80148 +/- 495 кв. м
Кадастровая стоимость, руб.:	681258
Кадастровые номера расположенных в пределах земельного участка объектов недвижимости:	47:00:0000000:1668, 47:22:0000000:17583, 47:22:0000000:17586
Кадастровые номера объектов недвижимости, из которых образован объект недвижимости:	данные отсутствуют
Кадастровые номера образованных объектов недвижимости:	данные отсутствуют
Сведения о включении объекта недвижимости в состав предприятия как имущественного комплекса:	

Государственный регистратор	ФГИС ЕГРН	
полное наименование должности	подпись	инициалы, фамилия

М.П.

Выписка из Единого государственного реестра недвижимости об объекте недвижимости
Сведения о характеристиках объекта недвижимости

Земельный участок			
<small>(вид объекта недвижимости)</small>			
Лист № _____	Раздела 1	Всего листов раздела 1 : _____	Всего разделов: _____
16.08.2022 № 99/2022/487637034			
Кадастровый номер:		47:22:0000000:17660	
Категория земель:	Земли промышленности, энергетики, транспорта, связи, радиовещания, телевидения, информатики, земли для обеспечения космической деятельности, земли обороны, безопасности и земли иного специального назначения		
Виды разрешенного использования:	Автомобильный транспорт		
Сведения о кадастровом инженере:	Лукьянцева Татьяна Владимировна №78-12-643		
Сведения о лесах, водных объектах и об иных природных объектах, расположенных в пределах земельного участка:	данные отсутствуют		
Сведения о том, что земельный участок полностью или частично расположен в границах зоны с особыми условиями использования территории или территории объекта культурного наследия	данные отсутствуют		
Сведения о том, что земельный участок расположен в границах особой экономической зоны, территории опережающего социально-экономического развития, зоны территориального развития в Российской Федерации, игровой зоны:	данные отсутствуют		
Сведения о том, что земельный участок расположен в границах особо охраняемой природной территории, охотничьих угодий, лесничеств, лесопарков:	данные отсутствуют		
Сведения о результатах проведения государственного земельного надзора:	данные отсутствуют		
Сведения о расположении земельного участка в границах территории, в отношении которой утвержден проект межевания территории:	данные отсутствуют		
Государственный регистратор			ФГИС ЕГРН
полное наименование должности	подпись		инициалы, фамилия

М.П.

Выписка из Единого государственного реестра недвижимости об объекте недвижимости
Сведения о характеристиках объекта недвижимости

Земельный участок			
<small>(вид объекта недвижимости)</small>			
Лист № _____	Раздела 1	Всего листов раздела 1 : _____	Всего разделов: _____
16.08.2022 № 99/2022/487637034			
Кадастровый номер:		47:22:0000000:17660	

Условный номер земельного участка:	данные отсутствуют
Сведения о принятии акта и (или) заключении договора, предусматривающих предоставление в соответствии с земельным законодательством исполнительным органом государственной власти или органом местного самоуправления находящегося в государственной или муниципальной собственности земельного участка для строительства наемного дома социального использования или наемного дома коммерческого использования:	данные отсутствуют
Сведения о том, что земельный участок или земельные участки образованы на основании решения об изъятии земельного участка и (или) расположенного на нем объекта недвижимости для государственных или муниципальных нужд:	данные отсутствуют
Сведения о том, что земельный участок образован из земель или земельного участка, государственная собственность на которые не разграничена:	данные отсутствуют
Сведения о наличии земельного спора о местоположении границ земельных участков:	данные отсутствуют
Статус записи об объекте недвижимости:	Сведения об объекте недвижимости имеют статус "актуальные"
Особые отметки:	Граница земельного участка не установлена в соответствии с требованиями земельного законодательства. Сведения необходимые для заполнения раздела 3.1 отсутствуют. Сведения необходимые для заполнения раздела 3.2 отсутствуют.
Получатель выписки:	Валиева Изольда Расульевна

Государственный регистратор		ФГИС ЕГРН
полное наименование должности	подпись	инициалы, фамилия

М.П.

Выписка из Единого государственного реестра недвижимости об объекте недвижимости
Сведения о зарегистрированных правах

Земельный участок		
(вид объекта недвижимости)		
Лист № ____ Раздела 2	Всего листов раздела 2 : ____	Всего разделов: ____
16.08.2022 № 99/2022/487637034		
Кадастровый номер:		47:22:0000000:17660
1.	Правообладатель (правообладатели):	1.1. Ленинградская область
2.	Вид, номер и дата государственной регистрации права:	2.1. Собственность, № 47:22:0000000:17660-47/009/2018-1 от 18.01.2018
3.	Ограничение прав и обременение объекта недвижимости:	не зарегистрировано
1.	Правообладатель (правообладатели):	1.2. Государственное казенное муниципальное учреждение Ленинградской области "Управление автомобильных дорог Ленинградской области", ИНН: 4716021880
2.	Вид, номер и дата государственной регистрации права:	2.2. Постоянное (бессрочное) пользование, № 47:22:0000000:17660-47/052/2022-2 от 25.02.2022
3.	Ограничение прав и обременение объекта недвижимости:	не зарегистрировано
4.	Договоры участия в долевом строительстве:	данные отсутствуют
5.	Заявленные в судебном порядке права требования:	данные отсутствуют
6.	Сведения о возражении в отношении зарегистрированного права:	данные отсутствуют
7.	Сведения о наличии решения об изъятии объекта недвижимости для государственных и муниципальных нужд:	данные отсутствуют
8.	Сведения о невозможности государственной регистрации без личного участия правообладателя или его законного представителя:	
9.	Правопритязания и сведения о наличии поступивших, но не рассмотренных заявлений о проведении государственной регистрации права (перехода, прекращения права), ограничения права или обременения объекта недвижимости, сделки в отношении объекта недвижимости:	данные отсутствуют
10.	Сведения об осуществлении государственной регистрации сделки, права, ограничения права без необходимого в силу закона согласия третьего лица, органа:	данные отсутствуют
11.	Сведения о невозможности государственной регистрации перехода, прекращения, ограничения права на земельный участок из земель сельскохозяйственного назначения:	

Государственный регистратор		ФГИС ЕГРН
полное наименование должности	подпись	инициалы, фамилия

М.П.

Выписка из Единого государственного реестра недвижимости об объекте недвижимости
Сведения о характеристиках объекта недвижимости

На основании запроса от 17.06.2022 г., поступившего на рассмотрение 17.06.2022 г., сообщаем, что согласно записям Единого государственного реестра недвижимости:

Земельный участок			
(вид объекта недвижимости)			
Лист № ___ Раздела 1	Всего листов раздела 1 : ___	Всего разделов: ___	Всего листов выписки: ___
17.06.2022.№ 99/2022/474353928			
Кадастровый номер:		47:22:0815002:33	

Номер кадастрового квартала:	47:22:0815002
Дата присвоения кадастрового номера:	24.12.2009
Ранее присвоенный государственный учетный номер:	данные отсутствуют
Адрес:	установлено относительно ориентира, расположенного за пределами участка. Ориентир дер.Мышкино. Участок находится примерно в 2 метрах от ориентира по направлению на восток. Почтовый адрес ориентира: Ленинградская область, Волосовский район
Площадь:	36207 кв. м
Кадастровая стоимость, руб.:	313190.55
Кадастровые номера расположенных в пределах земельного участка объектов недвижимости:	данные отсутствуют
Кадастровые номера объектов недвижимости, из которых образован объект недвижимости:	47:22:0000000:38
Кадастровые номера образованных объектов недвижимости:	данные отсутствуют
Сведения о включении объекта недвижимости в состав предприятия как имущественного комплекса:	

Государственный регистратор		ФГИС ЕГРН
полное наименование должности	подпись	инициалы, фамилия

М.П.

Выписка из Единого государственного реестра недвижимости об объекте недвижимости
Сведения о характеристиках объекта недвижимости

Земельный участок			
(вид объекта недвижимости)			
Лист № ___ Раздела 1	Всего листов раздела 1 : ___	Всего разделов: ___	Всего листов выписки: ___
17.06.2022 № 99/2022/474353928			
Кадастровый номер:		47:22:0815002:33	

Категория земель:	Земли сельскохозяйственного назначения
Виды разрешенного использования:	для ведения сельскохозяйственного производства
Сведения о кадастровом инженере:	данные отсутствуют
Сведения о лесах, водных объектах и об иных природных объектах, расположенных в пределах земельного участка:	данные отсутствуют
Сведения о том, что земельный участок полностью или частично расположен в границах зоны с особыми условиями использования территории или территории объекта культурного наследия	данные отсутствуют
Сведения о том, что земельный участок расположен в границах особой экономической зоны, территории опережающего социально-экономического развития, зоны территориального развития в Российской Федерации, игровой зоны:	данные отсутствуют
Сведения о том, что земельный участок расположен в границах особо охраняемой природной территории, охотничьих угодий, лесничеств, лесопарков:	данные отсутствуют
Сведения о результатах проведения государственного земельного надзора:	данные отсутствуют
Сведения о расположении земельного участка в границах территории, в отношении которой утвержден проект межевания территории:	данные отсутствуют

Государственный регистратор		ФГИС ЕГРН
полное наименование должности	подпись	инициалы, фамилия

М.П.

Выписка из Единого государственного реестра недвижимости об объекте недвижимости
Сведения о характеристиках объекта недвижимости

Земельный участок			
(вид объекта недвижимости)			
Лист № ___ Раздела 1	Всего листов раздела 1 : ___	Всего разделов: ___	Всего листов выписки: ___
17.06.2022 № 99/2022/474353928			
Кадастровый номер:		47:22:0815002:33	

Условный номер земельного участка:	данные отсутствуют
Сведения о принятии акта и (или) заключении договора, предусматривающих предоставление в соответствии с земельным законодательством исполнительным органом государственной власти или органом местного самоуправления находящегося в государственной или муниципальной собственности земельного участка для строительства наемного дома социального использования или наемного дома коммерческого использования:	данные отсутствуют
Сведения о том, что земельный участок или земельные участки образованы на основании решения об изъятии земельного участка и (или) расположенного на нем объекта недвижимости для государственных или муниципальных нужд:	данные отсутствуют
Сведения о том, что земельный участок образован из земель или земельного участка, государственная собственность на которые не разграничена:	данные отсутствуют
Сведения о наличии земельного спора о местоположении границ земельных участков:	данные отсутствуют
Статус записи об объекте недвижимости:	Сведения об объекте недвижимости имеют статус "актуальные"
Особые отметки:	Сведения о видах разрешенного использования имеют статус «Актуальные незасвидетельствованные». Право (ограничение права, обременение объекта недвижимости) зарегистрировано на данный объект недвижимости с видами разрешенного использования «Для ведения крестьянского (фермерского) хозяйства». Сведения необходимые для заполнения раздела 3 отсутствуют. Сведения необходимые для заполнения раздела 3.1 отсутствуют. Сведения необходимые для заполнения раздела 3.2 отсутствуют. Сведения необходимые для заполнения раздела 4 отсутствуют. Граница земельного участка не установлена в соответствии с требованиями земельного законодательства
Получатель выписки:	Валиева Изольда Расульевна

Государственный регистратор		ФГИС ЕГРН
полное наименование должности	подпись	инициалы, фамилия

Выписка из Единого государственного реестра недвижимости об объекте недвижимости
Сведения о зарегистрированных правах

Земельный участок	
(вид объекта недвижимости)	
Лист № ___ Раздела 2	Всего листов раздела 2 : ___
Всего разделов: ___	
Всего листов выписки: ___	
17.06.2022 № 99/2022/474353928	
Кадастровый номер:	47:22:0815002:33
1. Правообладатель (правообладатели):	1.1. Емельянов Кирилл Робертович
2. Вид, номер и дата государственной регистрации права:	2.1. Собственность, № 47-47-09/014/2011-103 от 11.05.2011
3. Ограничение прав и обременение объекта недвижимости:	не зарегистрировано
4. Договоры участия в долевом строительстве:	данные отсутствуют
5. Заявленные в судебном порядке права требования:	данные отсутствуют
6. Сведения о возражении в отношении зарегистрированного права:	данные отсутствуют
7. Сведения о наличии решения об изъятии объекта недвижимости для государственных и муниципальных нужд:	данные отсутствуют
8. Сведения о невозможности государственной регистрации без личного участия правообладателя или его законного представителя:	
9. Правопритязания и сведения о наличии поступивших, но не рассмотренных заявлений о проведении государственной регистрации права (перехода, прекращения права), ограничения права или обременения объекта недвижимости, сделки в отношении объекта недвижимости:	данные отсутствуют
10. Сведения об осуществлении государственной регистрации сделки, права, ограничения права без необходимого в силу закона согласия третьего лица, органа:	данные отсутствуют
11. Сведения о невозможности государственной регистрации перехода, прекращения, ограничения права на земельный участок из земель сельскохозяйственного назначения:	

Государственный регистратор		ФГИС ЕГРН
полное наименование должности	подпись	инициалы, фамилия

М.П.

Выписка из Единого государственного реестра недвижимости об объекте недвижимости
Сведения о частях земельного участка

Земельный участок			
(вид объекта недвижимости)			
Лист № __ Раздела 4.1	Всего листов раздела 4.1 : __	Всего разделов: __	Всего листов выписки: __
17.06.2022 № 99/2022/474353928			
Кадастровый номер:		47:22:0815002:33	

Учетный номер части	Площадь (м ²)	Содержание ограничения в использовании или ограничения права на объект недвижимости или обременения объекта недвижимости
1	2	3
1	4125	Ограничения прав на земельный участок, предусмотренные статьями 56, 56.1 Земельного кодекса Российской Федерации, 47.22.2.279, Постановление Правительства РФ "О порядке установления охранных зон объектов электросетевого хозяйства и особых условий использования земельных участков, расположенных в границах таких зон" № 160 от 24.02.2009

Государственный регистратор		ФГИС ЕГРН
полное наименование должности	подпись	инициалы, фамилия

М.П.

Приложение 7

Копия справки № 14102/33 – 125.5-20 от 22.11.2024 г



ФЕДЕРАЛЬНОЕ ГОСУДАРСТВЕННОЕ БЮДЖЕТНОЕ УЧРЕЖДЕНИЕ НАУКИ
**ИНСТИТУТ ИСТОРИИ МАТЕРИАЛЬНОЙ КУЛЬТУРЫ
РОССИЙСКОЙ АКАДЕМИИ НАУК**

191186, Санкт-Петербург, Дворцовая наб., 18, литер А
тел. +7 (812) 5715092, факс +7 (812) 5716271, Эл. почта: admin@archo.ru

№ 14102/33 – 125.5-20 от 22.11.2024

**К Акту
Государственной
историко-культурной
экспертизы**

СПРАВКА

Дана в том, что следующие сотрудники Федерального государственного бюджетного учреждения науки Института истории материальной культуры Российской академии наук работают в ИИМК РАН

ФИО	стаж с
Лазаретов Игорь Павлович	17.01.1987
Поляков Андрей Владимирович	02.07.2001
Садыков Тимур Рашитович	11.08.2008
Соловьева Наталья Федоровна	24.02.1981
Соловьев Сергей Львович	15.01.2010
Субботин Андрей Викторович	09.12.1975
Тарасов Алексей Юрьевич	12.03.2021

по настоящее время.

Директор Центра спасательной
археологии ИИМК РАН

Н.Ф. Соловьева

Приложение 8

Копия доверенности № 14102/33-161.5-845 от 29.12.2023 г



ФЕДЕРАЛЬНОЕ ГОСУДАРСТВЕННОЕ БЮДЖЕТНОЕ УЧРЕЖДЕНИЕ НАУКИ
ИНСТИТУТ ИСТОРИИ МАТЕРИАЛЬНОЙ КУЛЬТУРЫ
РОССИЙСКОЙ АКАДЕМИИ НАУК

191186, Санкт-Петербург, Дворцовая наб., 18, лит. А.
 тел. +7 (812) 5715092 , факс +7 (812) 5716271, Эл. почта: admin@archeo.ru

Д О В Е Р Е Н Н О С Т Ь № 14102/33-161.5-845

г. Санкт-Петербург

29 декабря 2023 года

Федеральное государственное бюджетное учреждение науки Институт истории материальной культуры Российской академии наук (далее – ИИМК РАН) в лице директора Полякова Андрея Владимировича, действующего на основании Устава, уполномочивает директора Центра спасательной археологии **Соловьеву Наталью Федоровну**

на совершение от имени и в интересах ИИМК РАН следующих юридически значимых действий:

- представительство во всех государственных и муниципальных органах, а также представительство в отношениях с юридическими лицами и физическими лицами по всем вопросам с правом подачи от имени ИИМК РАН заявлений, ходатайств и других документов, их подписание и получение, совершение других действий;

- участие в закупках в соответствии с Федеральным законом от 05 апреля 2013 года N 44 "О контрактной системе в сфере закупок товаров, работ, услуг для обеспечения государственных и муниципальных нужд" (ч. 1 ст. 24 «Способы определения поставщиков (подрядчиков, исполнителей) и закупках в соответствии с Федеральным законом от 18 июля 2011 года N 223 "О закупках товаров, работ, услуг отдельными видами юридических лиц", заключение государственных контрактов и подписание договоров, включая право на подписание заявок, договоров, государственных контрактов;

- заключение, изменение и расторжение гражданско-правовых сделок;

- подписание актов сдачи-приёмки выполненных работ и оказанных услуг, счетов и счетов-фактур на выполненные ИИМК РАН работы.

Доверенность действует с 01 февраля 2024 года по 31 декабря 2024 года без права передоверия указанных полномочий третьим лицам.

Подпись Соловьевой Н.Ф. _____ удостоверяется.

Директор ИИМК РАН д.и.н. _____

А.В.Поляков



Приложение 9

Сведения об экспертах

Сведения об экспертах:

Фамилия, имя, отчество	Лазаретов Игорь Павлович
Образование	высшее
Специальность	история
Ученая степень (звание)	кандидат исторических наук
Стаж работы	36 лет
Место работы и должность	ст.н.с. ИИМК РАН
Реквизиты аттестации	<p>Государственный эксперт по проведению историко-культурной экспертизы (приказ Министерства культуры Российской Федерации № 1537 от 17.09.2021 г. «Об утверждении статуса аттестованного эксперта по проведению государственной историко-культурной экспертизы» (п. 13))</p> <p>Объекты экспертизы:</p> <ul style="list-style-type: none"> - выявленные объекты культурного наследия в целях обоснования целесообразности включения данных объектов в реестр; - документы, обосновывающие включение объектов культурного наследия в реестр; - документы, обосновывающие исключение объектов культурного наследия из реестра; - земли, подлежащие воздействию земляных, строительных, мелиоративных, хозяйственных работ, предусмотренных статьей 25 Лесного кодекса Российской Федерации работ по использованию лесов (за исключением работ, указанных в пунктах 3, 4 и 7 части 1 статьи 25 Лесного кодекса Российской Федерации) и иных работ, в случае, если орган охраны объектов культурного наследия не имеет данных об отсутствии на указанных землях объектов культурного наследия, включенных в реестр, выявленных объектов культурного наследия либо объектов, обладающих признаками объекта культурного наследия; - документация, за исключением научных отчетов о выполненных археологических полевых работах, содержащая результаты исследований, в соответствии с которыми определяется наличие или отсутствие объектов, обладающих признаками объекта культурного наследия, на земельных участках, подлежащих воздействию земляных, строительных, мелиоративных, хозяйственных работ, работ по использованию лесов и иных работ;

	<ul style="list-style-type: none"> - документация или разделы документации, обосновывающие меры по обеспечению сохранности объекта культурного наследия, включенного в реестр, выявленного объекта культурного наследия либо объекта, обладающего признаками объекта культурного наследия, при проведении земляных, мелиоративных, хозяйственных работ, указанных в настоящей статье работ по использованию лесов и иных работ в границах территории объекта культурного наследия либо на земельном участке, непосредственно связанном с земельным участком в границах территории объекта культурного наследия
Фамилия, имя, отчество	Поляков Андрей Владимирович
Образование	высшее
Специальность	история
Ученая степень (звание)	доктор исторических наук
Стаж работы	22 год
Место работы и должность	ст.н.с. ИИМК РАН, и.о. директора ИИМК РАН
Реквизиты аттестации	<p>Государственный эксперт по проведению историко-культурной экспертизы (приказ Министерства культуры Российской Федерации № 1668 от 11.10.2021 г. «Об утверждении статуса аттестованного эксперта по проведению государственной историко-культурной экспертизы» (п. 23))</p> <p>Объекты экспертизы:</p> <ul style="list-style-type: none"> - выявленные объекты культурного наследия в целях обоснования целесообразности включения данных объектов в реестр; - документы, обосновывающие включение объектов культурного наследия в реестр; - документы, обосновывающие исключение объектов культурного наследия из реестра; - земли, подлежащие воздействию земляных, строительных, мелиоративных, хозяйственных работ, предусмотренных статьей 25 Лесного кодекса Российской Федерации работ по использованию лесов (за исключением работ, указанных в пунктах 3, 4 и 7 части 1 статьи 25 Лесного кодекса Российской Федерации) и иных работ, в случае, если указанные земли расположены в границах территорий, утвержденных в

	<p>соответствии с пунктом 34.2 пункта 1 статьи 9 Федерального закона;</p> <ul style="list-style-type: none"> - документация или разделы документации, обосновывающие меры по обеспечению сохранности объекта культурного наследия, включенного в реестр, выявленного объекта культурного наследия либо объекта, обладающего признаками объекта культурного наследия, при проведении земляных, мелиоративных, хозяйственных работ, указанных в настоящей статье работ, указанных в статье 30 Федерального закона работ по использованию лесов и иных работ в границах территории объекта культурного наследия либо на земельном участке, непосредственно связанном с земельным участком в границах территории объекта культурного наследия; - документация, за исключением научных отчетов о выполненных археологических полевых работах, содержащая результаты исследований, в соответствии с которыми определяется наличие или отсутствие объектов, обладающих признаками объекта культурного наследия, на земельных участках, подлежащих воздействию земляных, строительных, мелиоративных, хозяйственных работ, указанных в статье 30 Федерального закона работ по использованию лесов и иных работ;
Фамилия, имя, отчество	Садыков Тимур Рашитович
Образование	высшее
Специальность	история
Ученая степень (звание)	-
Стаж работы	12 лет
Место работы и должность	и.о. м.н.с. ИИМК РАН
Реквизиты аттестации	<p>Государственный эксперт по проведению историко-культурной экспертизы (приказ Министерства культуры Российской Федерации № 235 от 01.03.2022 г. «Об утверждении статуса аттестованного эксперта по проведению государственной историко-культурной экспертизы» (п. 25))</p> <p>Объекты экспертизы:</p>

	<ul style="list-style-type: none"> - выявленные объекты культурного наследия в целях обоснования целесообразности включения данных объектов в реестр; - документы, обосновывающие включение объектов культурного наследия в реестр;
Фамилия, имя, отчество	Соловьев Сергей Львович
Образование	высшее
Специальность	история
Ученая степень (звание)	кандидат исторических наук
Стаж работы	45 года
Место работы и должность	и.о. ст.н.с. ИИМК РАН
Реквизиты аттестации	<p>Государственный эксперт по проведению историко-культурной экспертизы (приказ Министерства культуры Российской Федерации № 235 от 01.03.2022 г. «Об утверждении статуса аттестованного эксперта по проведению государственной историко-культурной экспертизы» (п. 2б))</p> <p>Объекты экспертизы:</p> <ul style="list-style-type: none"> - выявленные объекты культурного наследия в целях обоснования целесообразности включения данных объектов в реестр; - документы, обосновывающие включение объектов культурного наследия в реестр; - документы, обосновывающие исключение объектов культурного наследия из реестра; - земли, подлежащие воздействию земляных, строительных, мелиоративных, хозяйственных работ, предусмотренных статьей 25 Лесного кодекса Российской Федерации работ по использованию лесов (за исключением работ, указанных в пунктах 3, 4 и 7 части 1 статьи 25 Лесного кодекса Российской Федерации) и иных работ, в случае, если указанные земли расположены в границах территорий, утвержденных в соответствии с пунктом 34.2 пункта 1 статьи 9 Федерального закона; - документация или разделы документации, обосновывающие меры по обеспечению сохранности объекта культурного наследия, включенного в реестр, выявленного объекта культурного наследия либо объекта, обладающего

	<p>признаками объекта культурного наследия, при проведении земляных, мелиоративных, хозяйственных работ, указанных в настоящей статье работ, указанных в статье 30 Федерального закона работ по использованию лесов и иных работ в границах территории объекта культурного наследия либо на земельном участке, непосредственно связанном с земельным участком в границах территории объекта культурного наследия;</p> <ul style="list-style-type: none"> - документация, за исключением научных отчетов о выполненных археологических полевых работах, содержащая результаты исследований, в соответствии с которыми определяется наличие или отсутствие объектов, обладающих признаками объекта культурного наследия, на земельных участках, подлежащих воздействию земляных, строительных, мелиоративных, хозяйственных работ, указанных в статье 30 Федерального закона работ по использованию лесов и иных работ
Фамилия, имя, отчество	Субботин Андрей Викторович
Образование	высшее
Специальность	история
Ученая степень (звание)	кандидат исторических наук
Стаж работы	47 лет
Место работы и должность	ст.н.с. ИИМК РАН
Реквизиты аттестации	<p>Государственный эксперт по проведению историко-культурной экспертизы (приказ Министерства культуры Российской Федерации № 1668 от 11.10.2021 г. «Об утверждении статуса аттестованного эксперта по проведению государственной историко-культурной экспертизы» (п. 26))</p> <p>Объекты экспертизы:</p> <ul style="list-style-type: none"> - выявленные объекты культурного наследия в целях обоснования целесообразности включения данных объектов в реестр; - документы, обосновывающие включение объектов культурного наследия в реестр; - документы, обосновывающие исключение объектов культурного наследия из реестра; - земли, подлежащие воздействию земляных, строительных, мелиоративных, хозяйственных

	<p>работ, предусмотренных статьей 25 Лесного кодекса Российской Федерации работ по использованию лесов (за исключением работ, указанных в пунктах 3, 4 и 7 части 1 статьи 25 Лесного кодекса Российской Федерации) и иных работ, в случае, если указанные земли расположены в границах территорий, утвержденных в соответствии с пунктом 34.2 пункта 1 статьи 9 Федерального закона;</p> <ul style="list-style-type: none"> - документация или разделы документации, обосновывающие меры по обеспечению сохранности объекта культурного наследия, включенного в реестр, выявленного объекта культурного наследия либо объекта, обладающего признаками объекта культурного наследия, при проведении земляных, мелиоративных, хозяйственных работ, указанных в настоящей статье работ, указанных в статье 30 Федерального закона работ по использованию лесов и иных работ в границах территории объекта культурного наследия либо на земельном участке, непосредственно связанном с земельным участком в границах территории объекта культурного наследия; - документация, за исключением научных отчетов о выполненных археологических полевых работах, содержащая результаты исследований, в соответствии с которыми определяется наличие или отсутствие объектов, обладающих признаками объекта культурного наследия, на земельных участках, подлежащих воздействию земляных, строительных, мелиоративных, хозяйственных работ, указанных в статье 30 Федерального закона работ по использованию лесов и иных работ
Фамилия, имя, отчество	Тарасов Алексей Юрьевич
Образование	высшее
Специальность	история, археология
Ученая степень (звание)	кандидат исторических наук
Стаж работы	21 лет
Место работы и должность	н.с. ИИМК РАН
Реквизиты аттестации	Государственный эксперт по проведению историко-культурной экспертизы (приказ Министерства культуры Российской Федерации

№ 997 от 17.07.2019 г. «Об утверждении статуса аттестованного эксперта по проведению государственной историко-культурной экспертизы» (п. 29))

Объекты экспертизы:

- выявленные объекты культурного наследия в целях обоснования целесообразности включения данных объектов в реестр;
- земли, подлежащие воздействию земляных, строительных, мелиоративных, хозяйственных работ, предусмотренных статьей 25 Лесного кодекса Российской Федерации работ по использованию лесов (за исключением работ, указанных в пунктах 3, 4 и 7 части 1 статьи 25 Лесного кодекса Российской Федерации) и иных работ, в случае, если указанные земли расположены в границах территорий, утвержденных в соответствии с пунктом 34.2 статьи 9 Федерального закона № 73-ФЗ;
- документы, обосновывающие включение объектов культурного наследия в реестр;
- документы, обосновывающие исключение объектов культурного наследия из реестра;
- документация, за исключением научных отчетов о выполненных археологических полевых работах, содержащая результаты исследований, в соответствии с которыми определяется наличие или отсутствие объектов, обладающих признаками объекта культурного наследия, на земельных участках, подлежащих воздействию земляных, строительных, мелиоративных, хозяйственных работ, указанных в статье 30 Федерального закона № 73-ФЗ работ по использованию лесов и иных работ;
- документация или разделы документации, обосновывающие меры по обеспечению сохранности объекта культурного наследия, включенного в реестр, выявленного объекта культурного наследия либо объекта, обладающего признаками объекта культурного наследия, при проведении земляных, мелиоративных, хозяйственных работ, указанных в настоящей статье работ по использованию лесов и иных работ в границах территории объекта культурного наследия либо на земельном участке, непосредственно связанном с земельным участком в границах территории объекта культурного наследия.

Приложение 10

**Выдержки из приказа № 2252 от 27.07.2023 г.
«Об утверждении статуса аттестованного эксперта по
проведению государственной историко-культурной
экспертизы»**



**МИНИСТЕРСТВО КУЛЬТУРЫ
РОССИЙСКОЙ ФЕДЕРАЦИИ**

ПРИКАЗ

от 27 июля 2023 г.

Москва

№ 2252

**Об аттестации экспертов по проведению государственной
историко-культурной экспертизы**

В соответствии с Федеральным законом от 25 июня 2002 г. № 73-ФЗ «Об объектах культурного наследия (памятниках истории и культуры) народов Российской Федерации», пунктом 9 Положения о государственной историко-культурной экспертизе, утвержденного постановлением Правительства Российской Федерации от 15 июля 2009 г. № 569, Положением о порядке аттестации экспертов по проведению государственной историко-культурной экспертизы, утвержденным приказом Минкультуры России от 26 августа 2010 г. № 563 (в редакции приказа Минкультуры России от 30 декабря 2021 г. № 2317), руководствуясь Положением об аттестационной комиссии Минкультуры России, утвержденным приказом Минкультуры России от 29 декабря 2011 г. № 1276, протоколом заседания аттестационной комиссии Министерства культуры Российской Федерации по аттестации экспертов по проведению государственной историко-культурной экспертизы от 24 июля 2023 г., п р и к а з ы в а ю:

1. Аттестовать экспертов по проведению государственной историко-культурной экспертизы согласно приложению к настоящему приказу.

2. Департаменту государственной охраны культурного наследия (Р.А.Рыбало) обеспечить размещение информации об аттестованных экспертах на официальном сайте Минкультуры России в сети Интернет.

3. Контроль за исполнением настоящего приказа оставляю за собой.

Первый заместитель Министра



С.Г.Обрывалин

Приложение
к приказу Министерства культуры
Российской Федерации
от «27» июля 2023 г.
№ 2252

Аттестованные эксперты по проведению
государственной историко-культурной экспертизы

№ п/п	Фамилия, имя, отчество соискателя	Решение о присвоении статуса аттестованного эксперта:
1.	Тарасов Алексей Юрьевич	<ul style="list-style-type: none"> - выявленные объекты культурного наследия в целях обоснования целесообразности включения данных объектов в реестр; - документы, обосновывающие включение объектов культурного наследия в реестр; - документы, обосновывающие исключение объектов культурного наследия из реестра; - документация или разделы документации, обосновывающие меры по обеспечению сохранности объекта культурного наследия, включенного в реестр, выявленного объекта культурного наследия либо объекта, обладающего признаками объекта культурного наследия, при проведении земляных, мелиоративных, хозяйственных работ, указанных в статье 30 Федерального закона от 25.06.2002 № 73-ФЗ «Об объектах культурного наследия (памятниках истории и культуры) народов Российской Федерации» (далее – Федеральный закон № 73-ФЗ) работ по использованию лесов и иных работ в границах территории объекта культурного наследия либо на земельном участке, непосредственно связанном с земельным участком в границах территории объекта культурного наследия; - земли, подлежащие воздействию земляных, строительных, мелиоративных, хозяйственных работ, предусмотренных статьей 25 Лесного кодекса Российской Федерации работ по использованию лесов (за исключением работ, указанных в пунктах 3, 4 и 7 части 1 статьи 25 Лесного кодекса Российской Федерации)

		<p>Федерации) и иных работ, в случае, если указанные земли расположены в границах территорий, утвержденных в соответствии с пунктом 34.2 пункта 1 статьи 9 Федерального закона № 73-ФЗ;</p> <p>- документация, за исключением научных отчетов о выполненных археологических полевых работах, содержащая результаты исследований, в соответствии с которыми определяется наличие или отсутствие объектов, обладающих признаками объекта культурного наследия, на земельных участках, подлежащих воздействию земляных, строительных, мелиоративных, хозяйственных работ, указанных в статье 30 Федерального закона № 73-ФЗ.</p>
--	--	---

Приложение 11

**Выдержки из приказа № 1537 от 17.09.2021 г г.
«Об утверждении статуса аттестованного эксперта по
проведению государственной историко-культурной
экспертизы»**



**МИНИСТЕРСТВО КУЛЬТУРЫ
РОССИЙСКОЙ ФЕДЕРАЦИИ**

ПРИКАЗ

от 17 сентября 2021 г.

Москва

№ 1537

**Об аттестации экспертов по проведению государственной
историко-культурной экспертизы**

В соответствии с Федеральным законом от 25 июня 2002 г. № 73-ФЗ «Об объектах культурного наследия (памятниках истории и культуры) народов Российской Федерации», пунктом 9 Положения о государственной историко-культурной экспертизе, утвержденного постановлением Правительства Российской Федерации от 15 июля 2009 г. № 569, Положением о порядке аттестации экспертов по проведению государственной историко-культурной экспертизы, утвержденным приказом Минкультуры России от 26 августа 2010 г. № 563 (в редакции приказа Минкультуры России от 17 октября 2011 г. № 1003), руководствуясь Положением об аттестационной комиссии Минкультуры России, утвержденным приказом Минкультуры России от 29 декабря 2011 г. № 1276, протоколом заседания аттестационной комиссии Министерства культуры Российской Федерации по аттестации экспертов по проведению государственной историко-культурной экспертизы от 03 сентября 2021 г.,
п р и к а з ы в а ю:

1. Аттестовать экспертов по проведению государственной историко-культурной экспертизы согласно приложению к настоящему приказу.

2. Департаменту государственной охраны культурного наследия (Р.А.Рыбало) обеспечить размещение информации об аттестованных экспертах на официальном сайте Минкультуры России в сети Интернет.

3. Контроль за исполнением настоящего приказа оставляю за собой.

Первый заместитель Министра



С.Г.Обрывалин

Приложение
к приказу Министерства культуры
Российской Федерации
от «17» сентября 2021 г.
№ 1537

**Аттестованные эксперты по проведению
государственной историко-культурной экспертизы**

№ п/ п	Фамилия, имя, отчество соискателя	Решение о присвоении статуса аттестованного эксперта:
1.	Аврутов Юрий Иосифович	<ul style="list-style-type: none"> - выявленные объекты культурного наследия в целях обоснования целесообразности включения данных объектов в реестр; - документы, обосновывающие включение объектов культурного наследия в реестр; - документы, обосновывающие исключение объектов культурного наследия из реестра; - документы, обосновывающие изменение категории историко-культурного значения объекта культурного наследия; - документы, обосновывающие отнесение объекта культурного наследия к историко-культурным заповедникам, особо ценным объектам культурного наследия народов Российской Федерации либо объектам всемирного культурного и природного наследия; - проектная документация на проведение работ по сохранению объектов культурного наследия; - документация или разделы документации, обосновывающие меры по обеспечению сохранности объекта культурного наследия, включенного в реестр, выявленного объекта культурного наследия либо объекта, обладающего признаками объекта культурного наследия, при проведении земляных, мелиоративных, хозяйственных работ, указанных в статье 30 Федерального закона работ по использованию лесов и иных работ в границах территории объекта культурного наследия либо на земельном участке, непосредственно связанном с земельным участком в границах территории объекта культурного наследия;

		<ul style="list-style-type: none"> - проектная документация на проведение работ по сохранению объектов культурного наследия; - документация или разделы документации, обосновывающие меры по обеспечению сохранности объекта культурного наследия, включенного в реестр, выявленного объекта культурного наследия либо объекта, обладающего признаками объекта культурного наследия, при проведении земляных, мелиоративных, хозяйственных работ, указанных в статье 30 Федерального закона работ по использованию лесов и иных работ в границах территории объекта культурного наследия либо на земельном участке, непосредственно связанном с земельным участком в границах территории объекта культурного наследия.
13.	Лазаретов Игорь Павлович	<ul style="list-style-type: none"> - выявленные объекты культурного наследия в целях обоснования целесообразности включения данных объектов в реестр; - документы, обосновывающие включение объектов культурного наследия в реестр; - документы, обосновывающие исключение объектов культурного наследия из реестра; - земли, подлежащие воздействию земляных, строительных, мелиоративных, хозяйственных работ, предусмотренных статьей 25 Лесного кодекса Российской Федерации работ по использованию лесов (за исключением работ, указанных в пунктах 3, 4 и 7 части 1 статьи 25 Лесного кодекса Российской Федерации) и иных работ, в случае, если указанные земли расположены в границах территорий, утвержденных в соответствии с пунктом 34.2 пункта 1 статьи 9 Федерального закона; - документация или разделы документации, обосновывающие меры по обеспечению сохранности объекта культурного наследия, включенного в реестр, выявленного объекта культурного наследия либо объекта, обладающего признаками объекта культурного наследия, при проведении земляных, мелиоративных, хозяйственных работ, указанных в статье 30 Федерального закона работ по использованию лесов и иных работ в границах территории объекта культурного наследия либо на земельном участке, непосредственно связанном с земельным участком в границах территории объекта культурного наследия;

		<ul style="list-style-type: none"> - документация, за исключением научных отчетов о выполненных археологических полевых работах, содержащая результаты исследований, в соответствии с которыми определяется наличие или отсутствие объектов, обладающих признаками объекта культурного наследия, на земельных участках, подлежащих воздействию земляных, строительных, мелиоративных, хозяйственных работ, указанных в статье 30 Федерального закона работ по использованию лесов и иных работ.
14.	Лапшин Андрей Сергеевич	<ul style="list-style-type: none"> - выявленные объекты культурного наследия в целях обоснования целесообразности включения данных объектов в реестр; - документы, обосновывающие включение объектов культурного наследия в реестр; - земли, подлежащие воздействию земляных, строительных, мелиоративных, хозяйственных работ, предусмотренных статьей 25 Лесного кодекса Российской Федерации работ по использованию лесов (за исключением работ, указанных в пунктах 3, 4 и 7 части 1 статьи 25 Лесного кодекса Российской Федерации) и иных работ, в случае, если указанные земли расположены в границах территорий, утвержденных в соответствии с пунктом 34.2 пункта 1 статьи 9 Федерального закона; - документация, за исключением научных отчетов о выполненных археологических полевых работах, содержащая результаты исследований, в соответствии с которыми определяется наличие или отсутствие объектов, обладающих признаками объекта культурного наследия, на земельных участках, подлежащих воздействию земляных, строительных, мелиоративных, хозяйственных работ, указанных в статье 30 Федерального закона работ по использованию лесов и иных работ.
15.	Малихова Наталья Геннадьевна	<ul style="list-style-type: none"> - проектная документация на проведение работ по сохранению объектов культурного наследия; - документация или разделы документации, обосновывающие меры по обеспечению сохранности объекта культурного наследия, включенного в реестр, выявленного объекта культурного наследия либо объекта, обладающего признаками объекта культурного наследия, при проведении земляных, мелиоративных, хозяйственных работ, указанных в статье 30 Федерального закона работ по

Приложение 12

**Выдержки из приказа № 1668 от 11.10.2021 г.
«Об утверждении статуса аттестованного эксперта по
проведению государственной историко-культурной
экспертизы»**



МИНИСТЕРСТВО КУЛЬТУРЫ
РОССИЙСКОЙ ФЕДЕРАЦИИ

ПРИКАЗ

от 11 октября 2021

Москва

№ 1668

**Об аттестации экспертов по проведению государственной
историко-культурной экспертизы**

В соответствии с Федеральным законом от 25 июня 2002 г. № 73-ФЗ «Об объектах культурного наследия (памятниках истории и культуры) народов Российской Федерации», пунктом 9 Положения о государственной историко-культурной экспертизе, утвержденного постановлением Правительства Российской Федерации от 15 июля 2009 г. № 569, Положением о порядке аттестации экспертов по проведению государственной историко-культурной экспертизы, утвержденным приказом Минкультуры России от 26 августа 2010 г. № 563 (в редакции приказа Минкультуры России от 17 октября 2011 г. № 1003), руководствуясь Положением об аттестационной комиссии Минкультуры России, утвержденным приказом Минкультуры России от 29 декабря 2011 г. № 1276, протоколом заседания аттестационной комиссии Министерства культуры Российской Федерации по аттестации экспертов по проведению государственной историко-культурной экспертизы от 29 сентября 2021 г.,
п р и к а з ы в а ю:

1. Аттестовать экспертов по проведению государственной историко-культурной экспертизы согласно приложению к настоящему приказу.

2. Департаменту государственной охраны культурного наследия (Р.А.Рыбало) обеспечить размещение информации об аттестованных экспертах на официальном сайте Минкультуры России в сети Интернет.

3. Контроль за исполнением настоящего приказа оставляю за собой.

Первый заместитель Министра



С.Г.Обрывалин

Приложение
к приказу Министерства культуры
Российской Федерации
от « 11 » сентября 2021 г.
№ 1668

Аттестованные эксперты по проведению
государственной историко-культурной экспертизы

№ п/ п	Фамилия, имя, отчество соискателя	Решение о присвоении статуса аттестованного эксперта:
1.	Абуханов Абдурахман Залимханович	<ul style="list-style-type: none"> - выявленные объекты культурного наследия в целях обоснования целесообразности включения данных объектов в реестр; - документы, обосновывающие включение объектов культурного наследия в реестр; - проектная документация на проведение работ по сохранению объектов культурного наследия; - документация или разделы документации, обосновывающие меры по обеспечению сохранности объекта культурного наследия, включенного в реестр, выявленного объекта культурного наследия либо объекта, обладающего признаками объекта культурного наследия, при проведении земляных, мелиоративных, хозяйственных работ, указанных в статье 30 Федерального закона от 25.06.2002 № 73-ФЗ «Об объектах культурного наследия (памятниках истории и культуры) народов Российской Федерации» (далее – Федеральный закон) работ по использованию лесов и иных работ в границах территории объекта культурного наследия либо на земельном участке, непосредственно связанном с земельным участком в границах территории объекта культурного наследия.
2.	Аксенов Виктор Викторович	<ul style="list-style-type: none"> - выявленные объекты культурного наследия в целях обоснования целесообразности включения данных объектов в реестр; - документы, обосновывающие включение объектов культурного наследия в реестр; - документы, обосновывающие изменение категории историко-культурного значения объекта культурного наследия; - проектная документация на проведение работ по сохранению объектов культурного наследия;

		<ul style="list-style-type: none"> - документы, обосновывающие включение объектов культурного наследия в реестр; - документы, обосновывающие изменение категории историко-культурного значения объекта культурного наследия; - документы, обосновывающие отнесение объекта культурного наследия к историко-культурным заповедникам, особо ценным объектам культурного наследия народов Российской Федерации либо объектам всемирного культурного и природного наследия; - проектная документация на проведение работ по сохранению объектов культурного наследия.
23.	Поляков Андрей Владимирович	<ul style="list-style-type: none"> - выявленные объекты культурного наследия в целях обоснования целесообразности включения данных объектов в реестр; - документы, обосновывающие включение объектов культурного наследия в реестр; - документы, обосновывающие исключение объектов культурного наследия из реестра; - земли, подлежащие воздействию земляных, строительных, мелиоративных, хозяйственных работ, предусмотренных статьей 25 Лесного кодекса Российской Федерации работ по использованию лесов (за исключением работ, указанных в пунктах 3, 4 и 7 части 1 статьи 25 Лесного кодекса Российской Федерации) и иных работ, в случае, если указанные земли расположены в границах территорий, утвержденных в соответствии с пунктом 34.2 пункта 1 статьи 9 Федерального закона; - документация или разделы документации, обосновывающие меры по обеспечению сохранности объекта культурного наследия, включенного в реестр, выявленного объекта культурного наследия либо объекта, обладающего признаками объекта культурного наследия, при проведении земляных, мелиоративных, хозяйственных работ, указанных в статье 30 Федерального закона работ по использованию лесов и иных работ в границах территории объекта культурного наследия либо на земельном участке, непосредственно связанном с земельным участком в границах территории объекта культурного наследия; - документация, за исключением научных отчетов о выполненных археологических полевых работах, содержащая результаты исследований, в соответствии с которыми определяется наличие или отсутствие

		объектов, обладающих признаками объекта культурного наследия, на земельных участках, подлежащих воздействию земляных, строительных, мелиоративных, хозяйственных работ, указанных в статье 30 Федерального закона работ по использованию лесов и иных работ.
24.	Прямухин Алексей Николаевич	<ul style="list-style-type: none">- выявленные объекты культурного наследия в целях обоснования целесообразности включения данных объектов в реестр;- документы, обосновывающие включение объектов культурного наследия в реестр;- земли, подлежащие воздействию земляных, строительных, мелиоративных, хозяйственных работ, предусмотренных статьей 25 Лесного кодекса Российской Федерации работ по использованию лесов (за исключением работ, указанных в пунктах 3, 4 и 7 части 1 статьи 25 Лесного кодекса Российской Федерации) и иных работ, в случае, если указанные земли расположены в границах территорий, утвержденных в соответствии с пунктом 34.2 пункта 1 статьи 9 Федерального закона;- документация или разделы документации, обосновывающие меры по обеспечению сохранности объекта культурного наследия, включенного в реестр, выявленного объекта культурного наследия либо объекта, обладающего признаками объекта культурного наследия, при проведении земляных, мелиоративных, хозяйственных работ, указанных в статье 30 Федерального закона работ по использованию лесов и иных работ в границах территории объекта культурного наследия либо на земельном участке, непосредственно связанном с земельным участком в границах территории объекта культурного наследия;- документация, за исключением научных отчетов о выполненных археологических полевых работах, содержащая результаты исследований, в соответствии с которыми определяется наличие или отсутствие объектов, обладающих признаками объекта культурного наследия, на земельных участках, подлежащих воздействию земляных, строительных, мелиоративных, хозяйственных работ, указанных в статье 30 Федерального закона работ по использованию лесов и иных работ.

25.	Сахновский Виктор Александрович	<ul style="list-style-type: none">- выявленные объекты культурного наследия в целях обоснования целесообразности включения данных объектов в реестр;- документы, обосновывающие включение объектов культурного наследия в реестр;- проектная документация на проведение работ по сохранению объектов культурного наследия;- документация или разделы документации, обосновывающие меры по обеспечению сохранности объекта культурного наследия, включенного в реестр, выявленного объекта культурного наследия либо объекта, обладающего признаками объекта культурного наследия, при проведении земляных, мелиоративных, хозяйственных работ, указанных в статье 30 Федерального закона работ по использованию лесов и иных работ в границах территории объекта культурного наследия либо на земельном участке, непосредственно связанном с земельным участком в границах территории объекта культурного наследия.
26.	Субботин Андрей Викторович	<ul style="list-style-type: none">- выявленные объекты культурного наследия в целях обоснования целесообразности включения данных объектов в реестр;- документы, обосновывающие включение объектов культурного наследия в реестр;- документы, обосновывающие исключение объектов культурного наследия из реестра;- земли, подлежащие воздействию земляных, строительных, мелиоративных, хозяйственных работ, предусмотренных статьей 25 Лесного кодекса Российской Федерации работ по использованию лесов (за исключением работ, указанных в пунктах 3, 4 и 7 части 1 статьи 25 Лесного кодекса Российской Федерации) и иных работ, в случае, если указанные земли расположены в границах территорий, утвержденных в соответствии с пунктом 34.2 пункта 1 статьи 9 Федерального закона;- документация или разделы документации, обосновывающие меры по обеспечению сохранности объекта культурного наследия, включенного в реестр, выявленного объекта культурного наследия либо объекта, обладающего признаками объекта культурного наследия, при проведении земляных, мелиоративных, хозяйственных работ, указанных в статье 30 Федерального закона работ по использованию лесов и иных работ в границах территории объекта культурного

		<p>наследия либо на земельном участке, непосредственно связанном с земельным участком в границах территории объекта культурного наследия;</p> <ul style="list-style-type: none"> - документация, за исключением научных отчетов о выполненных археологических полевых работах, содержащая результаты исследований, в соответствии с которыми определяется наличие или отсутствие объектов, обладающих признаками объекта культурного наследия, на земельных участках, подлежащих воздействию земляных, строительных, мелиоративных, хозяйственных работ, указанных в статье 30 Федерального закона работ по использованию лесов и иных работ.
27.	Сурков Алексей Владимирович	<ul style="list-style-type: none"> - выявленные объекты культурного наследия в целях обоснования целесообразности включения данных объектов в реестр; - документы, обосновывающие включение объектов культурного наследия в реестр; - документация или разделы документации, обосновывающие меры по обеспечению сохранности объекта культурного наследия, включенного в реестр, выявленного объекта культурного наследия либо объекта, обладающего признаками объекта культурного наследия, при проведении земляных, мелиоративных, хозяйственных работ, указанных в статье 30 Федерального закона работ по использованию лесов и иных работ в границах территории объекта культурного наследия либо на земельном участке, непосредственно связанном с земельным участком в границах территории объекта культурного наследия; - документация, за исключением научных отчетов о выполненных археологических полевых работах, содержащая результаты исследований, в соответствии с которыми определяется наличие или отсутствие объектов, обладающих признаками объекта культурного наследия, на земельных участках, подлежащих воздействию земляных, строительных, мелиоративных, хозяйственных работ, указанных в статье 30 Федерального закона работ по использованию лесов и иных работ.
28.	Тарновский Владимир Викторович	<ul style="list-style-type: none"> - выявленные объекты культурного наследия в целях обоснования целесообразности включения данных объектов в реестр; - документы, обосновывающие включение объектов культурного наследия в реестр;

Приложение 13

**Выдержки из приказа № 235 от 01.03.2022 г.
«Об утверждении статуса аттестованного эксперта по
проведению государственной историко-культурной
экспертизы»**



**МИНИСТЕРСТВО КУЛЬТУРЫ
РОССИЙСКОЙ ФЕДЕРАЦИИ**

ПРИКАЗ

от 1 марта 2022

Москва

№ 235

**Об аттестации экспертов по проведению государственной
историко-культурной экспертизы**

В соответствии с Федеральным законом от 25 июня 2002 г. № 73-ФЗ «Об объектах культурного наследия (памятниках истории и культуры) народов Российской Федерации», пунктом 9 Положения о государственной историко-культурной экспертизе, утвержденного постановлением Правительства Российской Федерации от 15 июля 2009 г. № 569, Положением о порядке аттестации экспертов по проведению государственной историко-культурной экспертизы, утвержденным приказом Минкультуры России от 26 августа 2010 г. № 563 (в редакции приказа Минкультуры России от 17 октября 2011 г. № 1003), руководствуясь Положением об аттестационной комиссии Минкультуры России, утвержденным приказом Минкультуры России от 29 декабря 2011 г. № 1276, протоколом заседания аттестационной комиссии Министерства культуры Российской Федерации по аттестации экспертов по проведению государственной историко-культурной экспертизы от 17 февраля 2022 г.,
п р и к а з ы в а ю:

1. Аттестовать экспертов по проведению государственной историко-культурной экспертизы согласно приложению к настоящему приказу.

2. Департаменту государственной охраны культурного наследия (Р.А.Рыбало) обеспечить размещение информации об аттестованных экспертах на официальном сайте Минкультуры России в сети Интернет.

3. Контроль за исполнением настоящего приказа оставляю за собой.

Первый заместитель Министра



С.Г.Обрывалин

Приложение
к приказу Министерства культуры
Российской Федерации
от « 1 » мая 2022 г.
№ 235

Аттестованные эксперты по проведению
государственной историко-культурной экспертизы

№ п/ п	Фамилия, имя, отчество соискателя	Решение о присвоении статуса аттестованного эксперта:
1.	Мялк Анна Вадимовна	<ul style="list-style-type: none"> - выявленные объекты культурного наследия в целях обоснования целесообразности включения данных объектов в реестр; - документы, обосновывающие включение объектов культурного наследия в реестр; - документы, обосновывающие исключение объектов культурного наследия из реестра; - документы, обосновывающие изменение категории историко-культурного значения объекта культурного наследия; - документы, обосновывающие отнесение объекта культурного наследия к историко-культурным заповедникам, особо ценным объектам культурного наследия народов Российской Федерации либо объектам всемирного культурного и природного наследия; - проектная документация на проведение работ по сохранению объектов культурного наследия; - документация или разделы документации, обосновывающие меры по обеспечению сохранности объекта культурного наследия, включенного в реестр, выявленного объекта культурного наследия либо объекта, обладающего признаками объекта культурного наследия, при проведении земляных, мелиоративных, хозяйственных работ, указанных в статье 30 Федерального закона от 25.06.2002 № 73-ФЗ «Об объектах культурного наследия (памятниках истории и культуры) народов Российской Федерации» (далее – Федеральный закон) работ по использованию лесов и иных работ в границах территории объекта культурного наследия либо на земельном участке, непосредственно

		<p>связанном с земельным участком в границах территории объекта культурного наследия;</p> <ul style="list-style-type: none"> - проекты зон охраны объекта культурного наследия; - документация, обосновывающая границы защитной зоны объекта культурного наследия.
24.	Рубель Александр Андреевич	<ul style="list-style-type: none"> - проекты зон охраны объекта культурного наследия.
25.	Садыков Тимур Рашитович	<ul style="list-style-type: none"> - выявленные объекты культурного наследия в целях обоснования целесообразности включения данных объектов в реестр; - документы, обосновывающие включение объектов культурного наследия в реестр.
26.	Соловьев Сергей Львович	<ul style="list-style-type: none"> - выявленные объекты культурного наследия в целях обоснования целесообразности включения данных объектов в реестр; - земли, подлежащие воздействию земляных, строительных, мелиоративных, хозяйственных работ, предусмотренных статьей 25 Лесного кодекса Российской Федерации работ по использованию лесов (за исключением работ, указанных в пунктах 3, 4 и 7 части 1 статьи 25 Лесного кодекса Российской Федерации) и иных работ, в случае, если указанные земли расположены в границах территорий, утвержденных в соответствии с пунктом 34.2 пункта 1 статьи 9 Федерального закона; - документы, обосновывающие включение объектов культурного наследия в реестр; - документы, обосновывающие исключение объектов культурного наследия из реестра; - документация, за исключением научных отчетов о выполненных археологических полевых работах, содержащая результаты исследований, в соответствии с которыми определяется наличие или отсутствие объектов, обладающих признаками объекта культурного наследия, на земельных участках, подлежащих воздействию земляных, строительных, мелиоративных, хозяйственных работ, указанных в статье 30 Федерального закона работ по использованию лесов и иных работ; - документация или разделы документации, обосновывающие меры по обеспечению сохранности объекта культурного наследия, включенного в реестр, выявленного объекта культурного наследия либо

		объекта, обладающего признаками объекта культурного наследия, при проведении земляных, мелиоративных, хозяйственных работ, указанных в статье 30 Федерального закона работ по использованию лесов и иных работ в границах территории объекта культурного наследия либо на земельном участке, непосредственно связанном с земельным участком в границах территории объекта культурного наследия.
27.	Шумилова Ольга Викторовна	- проектная документация на проведение работ по сохранению объектов культурного наследия.
28.	Юдин Александр Иванович	<ul style="list-style-type: none">- выявленные объекты культурного наследия в целях обоснования целесообразности включения данных объектов в реестр;- земли, подлежащие воздействию земляных, строительных, мелиоративных, хозяйственных работ, предусмотренных статьей 25 Лесного кодекса Российской Федерации работ по использованию лесов (за исключением работ, указанных в пунктах 3, 4 и 7 части 1 статьи 25 Лесного кодекса Российской Федерации) и иных работ, в случае, если указанные земли расположены в границах территорий, утвержденных в соответствии с пунктом 34.2 пункта 1 статьи 9 Федерального закона;- документы, обосновывающие включение объектов культурного наследия в реестр;- документы, обосновывающие исключение объектов культурного наследия из реестра;- документация, за исключением научных отчетов о выполненных археологических полевых работах, содержащая результаты исследований, в соответствии с которыми определяется наличие или отсутствие объектов, обладающих признаками объекта культурного наследия, на земельных участках, подлежащих воздействию земляных, строительных, мелиоративных, хозяйственных работ, указанных в статье 30 Федерального закона работ по использованию лесов и иных работ;- документация или разделы документации, обосновывающие меры по обеспечению сохранности объекта культурного наследия, включенного в реестр, выявленного объекта культурного наследия либо объекта, обладающего признаками объекта культурного наследия, при проведении земляных, мелиоративных, хозяйственных работ, указанных в статье 30

		Федерального закона работ по использованию лесов и иных работ в границах территории объекта культурного наследия либо на земельном участке, непосредственно связанном с земельным участком в границах территории объекта культурного наследия.
--	--	--
