

АКТ

по результатам государственной историко-культурной экспертизы земельного участка **по объекту: «Строительство вторых железнодорожных путей и электрификация участка Выборг - Приморск - Ермилово Октябрьской железной дороги. Автодорожные путепроводы на участке км 94 – км 96 и км 97 – км 100 а. д. «Зеленогорск-Приморск-Выборг»**, подлежащего воздействию земляных, строительных, мелиоративных, хозяйственных работ, предусмотренных статьей 25 Лесного кодекса Российской Федерации работ по использованию лесов (за исключением работ, указанных в пунктах 3, 4 и 7 части 1 статьи 25 Лесного кодекса Российской Федерации) и иных работ, в случае если указанные земли расположены в границах территорий, утвержденных в соответствии с подпунктом 34 пункта 1 статьи 9 Федерального закона «Об объектах культурного наследия (памятниках истории и культуры) народов Российской Федерации» (пп. «ж» п. 8 и п. 10 Положения о Государственной историко-культурной экспертизе, утвержденного Постановлением Правительства РФ от 25.04. 2024 г. № 530)

Настоящий Акт государственной историко-культурной экспертизы составлен в соответствии с Положением о государственной историко-культурной экспертизе, утвержденном постановлением Правительства Российской Федерации от 25 апреля 2025 г. № 530. Государственная историко-культурная экспертиза проведена государственным экспертом Германом Константином Энриковичем (аттестован приказом Министерства культуры Российской Федерации № 105 от 24.01.2024 г.)

Экспертиза проведена 05 сентября 2024 года – 20 января 2025 года

Место проведения экспертизы: Ленинградская область, Выборгский район, г. Петрозаводск.

| | |
|---|--|
| Сведения о заказчике экспертизы: | Индивидуальный предприниматель Аврух Лев Григорьевич Юридический адрес: 197371, г. Санкт-Петербург, ул. Ольховая, д. 14, корп. 1, кв. 230 ОГРН: 319784700004521 ИНН 781011648229 e-mail avruh2000@mail.ru |
| Сведения об эксперте | |
| Фамилия, имя, отчество: | Герман Константин Энрикович |

| | |
|---|---|
| <p>Образование:</p> | <p>высшее (Петрозаводский государственный университет, диплом УВ № 183899, выдан в 29.05.1992 г.)</p> |
| <p>Специальность:</p> | <p>историк, археолог</p> |
| <p>Ученая степень (звание):</p> | <p>кандидат исторических наук (диплом КТ № 076447 от 19.07.2002 г.)</p> |
| <p>Стаж работы:</p> | <p>33 года</p> |
| <p>Место работы и должность:</p> | <p>Институт языка, литературы и истории КарНЦ РАН — обособленное подразделение Федерального государственного бюджетного учреждения науки Федерального исследовательского центра "Карельский научный центр Российской академии наук" (ИЯЛИ КарНЦ РАН), старший научный сотрудник сектора археологии</p> |
| <p>Реквизиты аттестации:</p> | <p>Государственный эксперт по проведению историко-культурной экспертизы (Приказ Министерства культуры Российской Федерации № 105 от 24.01.2024 г. «Об аттестации экспертов по проведению государственной историко-культурной экспертизы», Приложение к приказу МК РФ № 105 от 24.01.2024 г., п.3)</p> |
| <p>Объекты экспертизы, на которые был аттестован эксперт:</p> | <ul style="list-style-type: none"> - выявленные объекты культурного наследия в целях обоснования целесообразности включения данных объектов в реестр; - земли, подлежащие воздействию земляных, строительных, мелиоративных, хозяйственных работ, предусмотренных статьей 25 Лесного кодекса Российской Федерации работ по использованию лесов (за исключением работ, указанных в |

| | |
|--|--|
| | <p>пунктах 3, 4 и 7 части 1 статьи 25 Лесного кодекса Российской Федерации) и иных работ, в случае, если указанные земли расположены в границах территорий, утвержденных в соответствии с пунктом 34.2 пункта 1 статьи 9 Федерального закона;</p> <p>- документация или разделы документации, обосновывающие меры по обеспечению сохранности объекта культурного наследия, включенного в реестр, выявленного объекта культурного наследия либо объекта, обладающего признаками объекта культурного наследия, при проведении земляных, мелиоративных, хозяйственных работ, указанных в статье 30 Федерального закона работ по использованию лесов и иных работ в границах территории объекта культурного наследия либо на земельном участке, непосредственно связанном с земельным участком в границах территории объекта культурного наследия;</p> <p>- документация, за исключением научных отчетов о выполненных археологических полевых работах, содержащая результаты исследований, в соответствии с которыми определяется наличие или отсутствие объектов, обладающих признаками объекта культурного наследия, на земельных участках, подлежащих воздействию земляных, строительных, мелиоративных, хозяйственных работ, указанных в статье 30 Федерального закона работ по использованию лесов и иных работ.</p> |
|--|--|

Эксперт

- не имеет родственных связей с заказчиком (его должностными лицами, работниками);
- не состоит в трудовых отношениях с заказчиком;
- не имеет долговых или иных имущественных обязательств перед заказчиком;
- не владеет ценными бумагами, акциями (долями участия, паями в уставных капиталах) заказчика;
- не заинтересован в результатах исследований и решений, вытекающих из настоящего экспертного заключения, с целью получения выгоды в виде денег, ценностей, иного имущества, услуг имущественного характера или имущественных прав для себя или третьих лиц.

В соответствии с законодательством Российской Федерации эксперт несет ответственность за достоверность сведений, изложенных в заключении экспертизы.

эксперт К.Э. Герман

Основания проведения государственной историко-культурной экспертизы

Федеральный закон № 73-ФЗ «Об объектах культурного наследия (памятниках истории и культуры) народов Российской Федерации» от 25.06.2002 г. (в действующей редакции).

Положение о Государственной историко-культурной экспертизе, утвержденном постановлением Правительства Российской Федерации от 25 апреля 2024 г. № 530 (в действующей редакции).

Письмо Комитета по сохранению культурного наследия Ленинградской области № №01-17-11038/2024-0-1 от 25.12.2024.

Договор подряда 3/09/2/1-24-ДОГ от 05.09.2024 г.

Цель экспертизы:

Определение наличия или отсутствия выявленных объектов культурного (археологического) наследия либо объектов, обладающих признаками объекта культурного наследия, на земельных участках, землях лесного фонда либо в границах водных объектов или их частей, подлежащих воздействию земляных, строительных, мелиоративных, хозяйственных работ, указанных в статье 30 Федерального закона №73-ФЗ работ по использованию лесов и иных работ на территории земельного участка по объекту: «Строительство вторых железнодорожных путей и электрификация участка Выборг - Приморск - Ермилово Октябрьской железной дороги. Автодорожные путепроводы на участке км 94 – км 96 и км 97 – км 100 а. д. «Зеленогорск-Приморск-Выборг» в случае, если федеральный орган охраны объектов культурного наследия и орган охраны объектов культурного наследия субъекта РФ не имеет данных об отсутствии на указанном земельном участке объектов культурного наследия либо объектов, обладающих признаками объекта культурного наследия.

Объект государственной историко-культурной экспертизы:

Земельный участок по объекту: «Строительство вторых железнодорожных путей и электрификация участка Выборг - Приморск - Ермилово Октябрьской железной дороги. Автодорожные путепроводы на участке км 94 – км 96 и км 97 – км 100 а. д. «Зеленогорск-Приморск-Выборг», подлежащий воздействию земляных, строительных, мелиоративных, хозяйственных работ, предусмотренных статьей 25 Лесного кодекса Российской Федерации работ по использованию лесов (за исключением работ, указанных в пунктах 3, 4 и 7 части 1 статьи 25 Лесного кодекса Российской Федерации) и иных работ, в случае если орган охраны объектов культурного наследия не имеет данных об отсутствии на указанном земельном участке объектов культурного наследия, включенных в реестр, выявленных объектов культурного наследия либо объектов, обладающих признаками объектов культурного наследия.

Сведения об обстоятельствах, повлиявших на процесс проведения и результаты экспертизы:

Обстоятельства, повлиявшие на процесс проведения и результаты экспертизы, отсутствуют.

Перечень документов, представленных заявителем:

1. Копия письма Комитета по сохранению культурного наследия Ленинградской области № №01-17-11038/2024-0-1 от 25.12.2024.

2. Выписки из Единого государственного реестра недвижимости по участкам через которые проходит трасса объекта «Строительство вторых железнодорожных путей и электрификация участка Выборг - Приморск - Ермилово Октябрьской железной дороги. Автодорожные путепроводы на участке км 94 – км 96 и км 97 – км 100 а. д. «Зеленогорск-Приморск-Выборг».

3. Письмо №787-12-2024 от 11 декабря 2024 года от генерального директора ООО «М-Проект» к ИП Арвух Л.Г. об отсутствии необходимости в разработке градостроительного плана земельного участка (ГПЗУ) для линейных объектов.

Сведения о проведенных исследованиях с указанием примененных методов, объема и характера выполненных работ и их результатов

В рамках проведения данной государственной историко-культурной экспертизы, были выполнены следующие исследования:

- ознакомление с представленной заявителем документацией по объекту экспертизы – земельному участку по объекту: «Строительство вторых железнодорожных путей и электрификация участка Выборг - Приморск - Ермилово Октябрьской железной дороги. Автодорожные путепроводы на участке км 94 – км 96 и км 97 – км 100 а. д. «Зеленогорск-Приморск-Выборг»;

- историко-библиографические исследования, изучение картографических источников, анализ информации об основных этапах освоения территории, оценка вероятности нахождения на обследуемом участке объектов археологического наследия;

- анализ сведений об археологических исследованиях, ранее проведенных в районе расположения земельного участка;

- определено положение участка – объекта экспертизы на следующих картографических ресурсах:

- Публичная кадастровая карта. Портал Федеральной службы государственной регистрации, кадастра и картографии (URL <https://pkk5.rosreestr.ru>);
- Окрестности Петербурга. Сайт (URL: <https://www.aroundspb.ru/karty>);
- Открытый картографический портал ЭтоМесто: Старые карты городов России онлайн (URL <http://www.etomesto.ru/>);

- выполнена археологическая разведка с осуществлением локальных земляных работ (визуальное обследование и фотофиксация участка обследования, закладка и документирование разведочных археологических шурфов).

Основные методы проведенного исследования: анализ документальных и библиографических источников, картографический метод, натурное визуальное обследование, полевое археологическое исследование (археологическая разведка) с осуществлением локальных земляных работ.

В результате перечисленных исследований, носящих преимущественно научно-практический характер, было получено представление о расположении земельного участка – объекта экспертизы, его современном состоянии, перспективах обнаружения на участке объектов археологического наследия либо объектов, обладающих признаками объекта археологического наследия, заложен и документирован разведочный археологический шурф.

На основании изучения, представленных заявителем и собранных материалов, проведенных натурных исследований был сделан вывод, что объем собранных материалов и проведенных исследований достаточен для подготовки заключения (акта) государственной историко-культурной экспертизы.

Перечень документов и материалов, собранных при проведении экспертизы, а также использованной для нее специальной и справочной литературы

В процессе работы по сбору документальных и библиографических данных были изучены и проанализированы:

1. Нормативная и методическая документация:

1. Федеральный закон № 73-ФЗ «Об объектах культурного наследия (памятниках истории и культуры) народов Российской Федерации» от 25.06.2002 г. (в действующей редакции);

2. Закон Ленинградской области от 07.12.2015 г. «О государственной охране, сохранении, использовании и популяризации объектов культурного наследия (памятников истории и культуры) народов Российской Федерации, расположенных на территории Ленинградской области» (в действующей редакции);

3. Градостроительный кодекс Российской Федерации от 29.12.2004 г. № 190-ФЗ (в действующей редакции);

4. Положение о Едином государственном реестре объектов культурного наследия (памятников истории и культуры) народов Российской Федерации (утверждено приказом Россохранкультуры от 27.02.2009 г. № 37);
5. Положение о государственной историко-культурной экспертизе, утвержденное постановлением Правительства РФ от 25.04.2024 № 530;
6. Положение о порядке проведения археологических полевых работ (археологических раскопок и разведок) и составления научной отчетной документации (утверждено постановлением Бюро Отделения историко-филологических наук Российской академии наук от 12.04.2023 № 15);
7. Правила выдачи, приостановления и прекращения действия разрешений (открытых листов) на проведение работ по выявлению и изучению объектов археологического наследия, включая работы, имеющие целью поиск и изъятие археологических предметов (утверждены Постановлением Правительства Российской Федерации от 24.10.2022 г. № 1893);
8. Приказ Министерства культуры Российской Федерации от 03.10.2011 г. № 954 «Об утверждении Положения о Едином государственном реестре объектов культурного наследия (памятников истории и культуры) народов Российской Федерации»;
9. Приказ Министерства культуры Российской Федерации от 01.09.2015 г. № 2328 «Об утверждении перечня отдельных сведений об объектах археологического наследия, которые не подлежат опубликованию»;
10. Письмо Министерства культуры Российской Федерации от 27.01.2012 № 12-01-39/05-АБ «Методика определения границ территорий объектов археологического наследия»;
11. Письмо Министерства культуры Российской Федерации от 29.05.2014 г. № 110-01-39/05-ЕМ «Держателям и получателям разрешений (Открытых листов) на проведение работ по выявлению и изучению объектов археологического наследия»;
12. Письмо Министерства культуры Российской Федерации от 03.08.2017 г. № 236-01.1-39-ОР «Экспертам по проведению государственной историко-культурной экспертизы»;
13. Методика определения границ территорий объектов археологического наследия. Рекомендована письмом Министерства культуры Российской Федерации № 12-01-39/05-АБ от 27.01.2012 г;

14. ГОСТ Р 55567-2013. Порядок организации и ведения инженерно-технических исследований на объектах культурного наследия. Памятники истории и культуры. Общие требования (Утвержден и введен в действие Приказом Федерального агентства по техническому регулированию и метрологии от 28.08.2013 г. № 665-ст);

15. ГОСТ Р 55528-2013. Состав и содержание научно-проектной документации по сохранению объектов культурного наследия. Памятники истории и культуры (Утвержден и введен в действие Приказом Федерального агентства по техническому регулированию и метрологии от 28.08.2013 г. № 593-ст);

16. ГОСТ Р 56891.1-2016 Сохранение объектов культурного наследия. Термины и определения. Часть 1. Общие понятия, состав и содержание научно-проектной документации (Утвержден и введен в действие Приказом Федерального агентства по техническому регулированию и метрологии от 10.03.2016 г. № 134-ст).

2. Библиографические источники.

1. Бельский С.Н. Погребальные памятники Карельского перешейка и Северного Приладожья XI - XV вв.: хронология вещевых комплексов // Автореферат на соискание ученой степени кандидата исторических наук. СПб., 2013.

2. Болтрамович С.Ф. Геолого-геоморфологические аспекты изучения памятников каменного века – эпохи раннего металла. на Карельском перешейке. // Герасимов Д.В., Лисицын С.Н., Тимофеев В.И. Материалы к археологической карте Карельского перешейка (Ленинградская область) // Памятники каменного века и периода раннего металла. – СПб. 2003.

3. Верещагина И.В. Поселение Хепо-Ярви в южной части Карельского перешейка. // Неолит-энеолит юга и неолит севера Восточной Европы. СПб. 2003.

4. Геоморфологическое районирование СССР. М.,1980.

5. Герасимов Д.В. Динамика каменных индустрий мезолита - неолита Карельского перешейка // Автореферат на соискание ученой степени кандидата исторических наук. СПб., 2012.

6. Герасимов Д.В. История изучения, хронология и периодизация памятников эпохи неолита юга Карельского перешейка // Археологическое наследие Санкт-Петербурга. Вып. 1. СПб., 2003.

7. Герасимов Д.В., Бельский С.В., Лисицын С.П. Археологические памятники Хейнийокского пролива: исследования Карельского археологического отряда МАЭ РАН в 2006 г.// Научные исследования и музейные проекты МАЭ РАН в 2006 г. Радловский сборник. СПб.2007 С. 176-183.

8. Герасимов Д.В., Лисицын С.Н., Тимофеев В.И. Материалы к археологической карте Карельского перешейка (Ленинградская область) // Памятники каменного века и периода раннего металла. СПб. 2003.

9. Герасимов Д.В., Лисицын С.Н., Тимофеев В.И. Материалы к археологической карте Карельского перешейка (Ленинградская область) // Памятники каменного века и периода раннего металла. СПб. 2003.
10. Герасимов Д.В., Лисицын С.Н., Карпелан К., Лавеггто М., Уйпо П. Изучение стоянок каменного века в районе посёлков Советский - Токареве под Выборгом на Карельском перешейке (Опыт исследования микрорегиона картографическим методом)//Тверской Археологический Сборник, Выш. 6. Т.1.Тверь, С. 2006. 148-154. 2006;
11. Герасимов Д.В., Лисицын С.Н., Карпелан К., Лавеггто М., Уйпо П. Изучение стоянок каменного века в районе посёлков Советский - Токареве под Выборгом на Карельском перешейке (Опыт исследования микрорегиона картографическим методом)//Тверской Археологический Сборник, Выш. 6. Т.1.Тверь, С. 2006.
12. Городилов А.Ю, Раззак М.А. Новые памятники эпохи камня и бронзы на северном берегу Финского залива. (по результатам разведочных работ 2020 г.) //Записки ИИМК РАН. СПб., 2021
13. Готье Ю. В. Истрия областного управления въ Россіи отъ Петра I до Екатерины II. Томъ 1. М., 1913.
14. Грамота 1403 года. //Выборгские истории. Сборник исторических статей. Выборг, 2003.
15. История Карелии с древнейших времен до наших дней. Петрозаводск, 2011.
16. Киркинен Х. История Карелии с древнейших времен до Ништадского мира // История карельского народа. Петрозаводск, 1998.
17. Кирпичников А.Н. Историко-археологические исследования древней Корелы (Корельский город XIV в.) // Финно-угры и славяне. Л., 1979.
18. Кирпичников А.Н. Каменные крепости Новгородской земли. Л., 1984.
19. Кирпичников А.Н., Сакса А.И., Томантери Л. Мечи средневековой Карелии // Славяне и финно-угры. Контактные зоны и взаимодействие культур. Доклады Российско-Финляндского симпозиума по вопросам археологии и истории. Пушкинские Горы. 7–10 октября 2004 г. СПб., 2006.
20. Кочуркина С.И. Археологические памятники корелы. V–XV вв. Л., 1981.
21. Кочуркина С.И. Древняя корела. Л., 1982
22. Кошечкин Б.И. Геоморфология береговой зоны // История Ладожского, Онежского, Псковско-Чудского озер, Байкала и Ханки. Л.: Наука, 1990.
23. Малаховский Д.В., Арсланов Х.А., Гей Н.А., Диноридзе Р.Н., Козырева М.Г. Новые данные голоценовой истории Ладожского озера // Эволюция природных обстановок и современное состояние геосистемы Ладожского озера / Российская Академия наук, Русское географическое общество. СПб., 1993.
24. Манифест об именовании старой и новой Финляндии совокупно Финляндией//Полное собрание законов Российской империи. Собрание первое. Том 31. 1810-1811. СПб., 1830.

25. Мильков Ф.Н., Гвоздецкий Н.А. Физическая география СССР. Общий обзор. Европейская часть СССР. Кавказ. М.

26. Михайлова Е.Р. Акт по результатам государственной историко-культурной экспертизы земельного участка, отведенного для размещения объекта: «Строительство вторых железнодорожных путей и электрификации участка Выборг-Приморск-Ермилово Октябрьской железной дороги. Реконструкция станции Советский». по адресу: Ленинградская область, Выборгский район, МО «Советское городское поселение», ст. Советский Октябрьской железной дороги, подлежащих воздействию земляных, строительных, мелиоративных, хозяйственных работ, предусмотренных статьей 25 Лесного кодекса Российской Федерации работ по использованию лесов (за исключением работ, указанных в пунктах 3, 4 и 7 части 1 статьи 25 Лесного кодекса Российской Федерации) и иных работ, в случае если указанные земли расположены в границах территорий, утвержденных в соответствии с подпунктом 34 пункта 1 статьи 9 Федерального закона «Об объектах культурного наследия (памятниках истории и культуры) народов Российской Федерации» (пп. «д» п. 11(1) Положения о Государственной историко-культурной экспертизе, утвержденного Постановлением Правительства РФ от 15.07. 2009 г. № 569).: Михайлова Е.Р. Акт по результатам государственной историко-культурной экспертизы земельного участка по адресу: Российская Федерация, Ленинградская область, Выборгский муниципальный район, участок перегона между ст. Приморск и ст. Прибылово Октябрьской железной дороги, отведенного для размещения объекта «Строительство вторых железнодорожных путей и электрификации участка Выборг-Приморск-Ермилово Октябрьской железной дороги. Второй главный путь на перегоне ст. Приморск-ст. Прибылово», подлежащего воздействию земляных, строительных, мелиоративных, хозяйственных работ, предусмотренных статьей 25 Лесного кодекса Российской Федерации работ по использованию лесов (за исключением работ, указанных в пунктах 3, 4 и 7 части 1 статьи 25 Лесного кодекса Российской Федерации) и иных работ, в случае если указанные земли расположены в границах территорий, утвержденных в соответствии с подпунктом 34 пункта 1 статьи 9 Федерального закона «Об объектах культурного наследия (памятниках истории и культуры) народов Российской Федерации» (пп. «д» п. 11(1) Положения о Государственной историко-культурной экспертизе, утвержденного Постановлением Правительства РФ от 15.07. 2009 г. № 569)

27. Неолит Северной Евразии. М. 1996.

28. Полное собрание законовъ российской имперіи съ 1649 года. Томъ IV.

29. Равдоникас В.И. Археологические памятники западной части Карело-Финской ССР // КСИИМК. Вып. VII. 1940.; Равдоникас В.И. Памятники эпохи возникновения феодализма в Карелии и Юго- Восточном Приладожье // ИГАИМК. Вып. 94. 1934.

30. Ростунов И. И., Авдеев В. А., Осипова М.Н., Соколов Ю. Ф. История Северной войны. 1700-1721. М., 1987.

31. Сакса А. И. Выборг — город четырех исторических традиций (итоги исследований 1998–2000 гг.) // Культурное наследие Российского государства. 2002. Вып. 3. Санкт-Петербург, 2002.

32. Сакса А. И. Древняя Карелия во второй половине I – первой половине II тыс. н. э. происхождение, история и культура населения летописной карельской земли. Автореферат на соискание ученой степени доктора наук. СПб. 2006.

33. Сакса А. И. Карельский перешеек — формирование природного и историко-географического ландшафта // Археология, этнография и антропология Евразии. № 2. — Новосибирск, 2006.
34. Сакса А. И. Карельский перешеек — формирование природного и историко-географического ландшафта // Археология, этнография и антропология Евразии. № 2. — Новосибирск, 2006.
35. Сакса А. И. Карельский перешеек — формирование природного и историко-географического ландшафта // Археология, этнография и антропология Евразии. № 2. — Новосибирск, 2006.
36. Сакса А. И. Средневековый Выборг: начало городской истории (по итогам раскопок 1999-2006 гг.) // Археология и история Литвы и Северо-Запада России в раннем и позднем средневековье. Доклады Международного российско-литовского семинара. Санкт-Петербург, 4-8 декабря 2006 г. Санкт-Петербург, 2009.
37. Сакса А.И. 100 лет археологического изучения корелы // Современное финно-угроведение. Опыт и проблемы. Л., 1990. С. 22–30; Сакса А.И. Древняя Карелия в конце I — начале II тысячелетия н. э. Происхождение, история и культура населения летописной Карельской земли. — СПб., 2010. С. 60-61.
38. Сакса А.И. Выборг — город четырех исторических традиций (итоги исследований 1998–2000 гг.) // Культурное наследие Российского государства. Вып. 3. СПб., 2002.
39. Сакса А.И. Выборг и Карельская земля // Культура, образование, история Ленинградской области. СПб., 2002.
40. Сакса А.И. Древняя Карелия в конце I — начале II тысячелетия н. э. Происхождение, история и культура населения летописной Карельской земли. — СПб., 2010.
41. Сакса А.И. Итоги изучения карельских крепостей эпохи средневековья // Раннесредневековые древности Северной Руси и ее соседей. СПб., 1999.
42. Сакса А.И. Карельская земля в XII–XIV вв. (по археологическим данным) // Автореферат на соискание ученой степени кандидата исторических наук. Л., 1984.
43. Сакса А.И. Приладожская Карелия и область Саво с древнейших времен и до XIV в. // Очерки исторической географии: Северо-запад России. Славяне и финны. СПб. 2001.
44. Сакса А.И. Средневековая корела. Формирование этнической и культурной общности (Карельская земля новгородских летописей) // Вуокса. Вып. 2. Т. 1. Приозерск, 2001.
45. Сакса А.И. Тимофеев В.И. Исследования на северо-западном побережье Ладожского озера // Новые археологические открытия и изучение культурной трансформации. Материалы пленума ИИМК РАН 14–17 мая 1996 г. СПб., 1996.
46. Сакса А.И. Формирование культуры карел железного века — хронология процесса и факторы воздействия // World Congr. for Central and East Europ. Studies 6. Tampere, 2000.

47. Сорокин П. Е. Окрестности Петербурга. Из истории ижорской земли. СПб., 2017.
48. Тархов С. А. Изменение административно-территориального деления России за последние 300 лет. [Электронный ресурс]//География. -2001 № 15 (спецвыпуск) <http://geo.1september.ru/index.php?year=2001&num=15> (дата обращения 4.07.2017).
49. Тимофеев В. И., Зайцева Г. И., Долгуханов П. М., Шукуров А. М. Радиоуглеродная хронология неолита северной Евразии. СПб. 2000;
50. Тимофеев В.И. Новые мезолитические находки с Карельского перешейка (Ленинградская обл) // Тверской Археологический сборник, Вып.4, т.1. Тверь, 2000.
51. Тимофеев В.И. Памятники мезолита и неолита региона Петербурга и их место в системе культур каменного века Балтийского региона // Древности Северо-Запада. СПб.,1993.
52. Тюленев В. А. Изучение старого Выборга. СПб. 1995.
53. Тюленев В.А. Изучение старого Выборга. СПб., 1995.
54. Физико-географическое районирование СССР. Характеристика региональных единиц. Под ред. Проф. К.А. Гвоздецкого. М. 1968.
55. Шаскольский И. П. Борьба Руси за сохранения выхода к Балтийскому морю в XVI в. Л., 1987.
56. Шаскольский И. П. Борьба Руси против крестоносной агрессии на берегах Балтики в 12-13 вв. Л. Наука. 1978.
57. Шаскольский И. П. Борьба Руси против шведской экспансии в Карелии конец XIII — начало XIV в. Петрозаводск, 1987.
58. Ailio J. Die geographische Entwicklung des Ladogasees in postglazialer Zeit // Bulletin de la Commission geologique de Finlande 45. Helsinki, 1915.
59. Ailio J. Die Steinzeitlichen Wohnplatzfunde in Finnland. I, II. Helsingfors, 1909.
60. Alenius T., Grönlund E., Simola H., Saksa A. Land-use history of Riekkalansaari Island in the northern archipelago of Lake Ladoga, Karelian Republic, Russia // Veget Hist Archaeobot (2004) 13.
61. Appelgren H. Suomen muinaislinnat // SMYA XII. Helsinki, 1891.
62. Arslanov K., Saveljeva A., Gei N., Klimanov V., Chernov S., Chernova G., Kuzmin G., Tertychnaja T., Subetto D., Denisenkov V. Chronology of vegetation and paleoclimatic stages of northwestern Russia during the Late Glasial and Holocene. Radiocarbon 41. 1999.
63. Arslanov Kh.A., Davidova N., Khomotova, V., Krasnov I., Malakhovsky D., Saarnisto, M., Saksa A.I., Subetto D. Deglaciation of Karelian Isthmus: the Vuoksi system and its role in Lake Ladoga evolution. 1st Intern // Lake Ladoga symposium, Abstracts, Sankt-Petersburg, 1993.
64. Belsky S., Saksa A., Suhonen M. Stadsarkeologi i Viborg // Medeltidsarkeologisk tidskrift 2003:1. Lund, 2003.

65. Europaeus A. Muinaistutkimuksen tehtäviä Karjalassa // Kalevalaseuran Vuosikirja3. Helsinki, 1923. S. 61–75; Nordman C.A. Karelska järnåldersstudier // SMYA. XXXIV: 3. Helsinki, 1924.

66. Grönlund E., Simola H., Lahtinen J. Forest composition and land-use changes reflected in the stratigraphy of siliceous algae in the varved sediment of Lake Ohalampi (Karelian Isthmus, NW Russia) // Abstracts, 7th Int. Symp. on Palaeolimnology, Germany 1997 /Wurzbürger Geographische Manuskripte 41. 1997.

67. Kivikoski E. Lisiä Karjalan ristiretkikauden ajanmääräykseen // Kalevalaseuran vuosikirja 22. Helsinki, 1942. S. 79–87.

68. Kivikoski E. Suomen esihistoria // Suomen historia I. Porvoo, 1961.

69. Lavento M. Viipurin läänin pronssikausi ja varhaismetallikausi // Karjalan synty / Viipurin läänin historia. Juväskylä, 2003.

70. Saarnisto M. Karjalan geologia. Karjalan luonnonmaiseman synty // Karjalan synty / Viipurin läänin historia I. Juväskylä, 2003.

71. Saarnisto M., Saksa A. Radiohiiliajoituksia Viipurin arkeologisilta kaivauksilta // Viipurin linnaläänin synty Viipurin läänin historia II. Juväskylä, 2004.

72. Saksa A. Rautakautinen Karjala. Muinais-Karjalan asutuksen synty ja varhaiskehitys // Studia Carelica Humanistica II. Joensuu, 1998

73. Schwindt T. Tietoja Karjalan rautakaudesta ja sitä seuraavilta ajoilta Käkisalmen kihlakunnan alalta saatujen löytöjen mukaan // SMYA XIII. Helsinki, 1893.

74. Taavitsainen J.-P, Ikonen L., Saksa A. On early agriculture in the archipelago of Lake Ladoga // Fennoscandia archaeologica XL. Helsinki, 1994. S. 29-40;

75. Tallgren A.M. Suomen Karjalan rautakaudesta // Karjalan kirja. Porvoo, 1910.

76. Uino P. Ancient Karelia. Archaeological studies. Muinais-Karjala. Arkeologisia tutkimuksia // Suomen muinaismuistoyhdistyksen aikakauskirja 104. Helsinki, 1997.

77. Uino P., Saksa A.I. Results and perspectives of archaeological investigations at the castle of Käkisalmi (Kexholm) // Castella Maris Baltici. Stockholm, 1993.

3. Электронные ресурсы.

1. Публичная кадастровая карта. Портал Федеральной службы государственной регистрации, кадастра и картографии (URL <https://pk5.rosreestr.ru>);

2. Публичная кадастровая карта: Ленинградская область (URL <https://roscadastr.com/map/leningradskaya-oblast>);

3. Региональная геоинформационная система Ленинградской области. Картографические материалы (URL <https://fpd.lenobl.ru/app/4/layers>);

4. Комитет по сохранению культурного наследия Ленинградской области. Перечень ОКН (URL <https://fpd.lenobl.ru/app/12/layers>);

5. Открытый картографический портал ЭтоМесто: Старые карты городов России онлайн (URL <http://www.etomesto.ru/>).

Факты и сведения, установленные в результате проведенных исследований.

1. Географическая характеристика участка исследований.

Обследованный земельный участок по объекту: «Строительство вторых железнодорожных путей и электрификация участка Выборг - Приморск - Ермилово Октябрьской железной дороги. Автодорожные путепроводы на участке км 94 – км 96 и км 97 – км 100 а. д. «Зеленогорск-Приморск-Выборг» согласно данным Росреестра¹ локализуется на западе и юго-западе Советского городского поселения и на Севере Приморского городского поселения, на западе Выборгского района, на севере Ленинградской области., в западной части Северо-Западного федерального округа.

Физико-географически объект исследования находится в восточной Европе на территории Карельской провинции Лесной зоны Фенноскандии (балтийской кристаллической страны) согласно классификации профессора В.К. Жучковой.² Типология ландшафтов, предложенная Ф.Н. Мильковым и Н.А. Гвоздецким, относит территорию обследования к провинции Карельской тайги Среднерусской провинции зоны тайги Русской равнины.³ Геоморфологическое районирование относит обследованную территорию к Западнокарельскому району Западнокарельской подобласти Карельской области Карело-Финской провинции геоморфологической страны Фенноскандия.⁴

Рельеф северной части Ленинградской области сложился на основе кристаллических пород раннего и среднего протерозойского интервала (ок. 2 млрд. л. н.). Эти породы выходят на современную дневную поверхность в виде скальных возвышений, вытянутых по линии северо-запад юго-восток. Они образуют изрезанную, шхерную береговую линию севера Карельского перешейка и Приладожья⁵. Наибольшее влияние на формирование современного рельефа Карельского перешейка оказали оледенения четвертичного периода в своей финальной, Валдайской, стадии. Освобождение территории от масс растаявшего ледника, отступившего в 11 тыс. до н. э. до севера Приладожья, привело к формированию у его границ пресноводного Балтийского ледникового озера (существовало 13 000–11 590

¹ Публичная кадастровая карта. Портал Федеральной службы государственной регистрации, кадастра и картографии (URL <https://pkk5.rosreestr.ru/>).

² Физико-географическое районирование СССР. Характеристика региональных единиц. Под ред. Проф. К.А. Гвоздецкого. М. 1968. С. 48,54.

³ Мильков Ф.Н., Гвоздецкий Н.А. Физическая география СССР. Общий обзор. Европейская часть СССР. Кавказ. М. 1986. 196,197, 201-203.

⁴ Геоморфологическое районирование СССР. М.,1980. С. 21, 29,30.

⁵ Сакса А. И. Карельский перешеек — формирование природного и историко-географического ландшафта // Археология, этнография и антропология Евразии. № 2. — Новосибирск, 2006. С. 35.

л.н.). Таяние ледниковой толщи на территории Средней Швеции около 11000 л. н. привело к уничтожению порога, отделявшего Балтийское озеро от океана, проникновению соленой воды в Балтийскую котловину, выравниванию общего уровня воды и образованию Иольдиевого моря (11 590–10 700 л.н.). Снижение уровня Балтийского озера после таяния ледника сделало большую часть Карельского перешейка сушей, представленной обнажавшимися кристаллическими породами покрытыми разносоставными осадочными ледниковыми отложениями. Речная эрозия и заболачивание местности продолжали формирование рельефа. Последующее поднятие постледникового рельефа отделило акватории Балтийского моря и Ладожского озера от океана, превратив их в пресноводное Анциловое озеро (10 700–9 500 л.н.). В этот же период произошло обособление Ладожского озера. Причиной послужило поднятие порога его стока в районе Вещево (Хейнйоки), общий спад уровня вод в Анциловом озере и поступление вод Онежского озера через образовавшуюся в 10000 л. н. р. Свирь.

Продолжавшееся таяние ледников подняло уровень мирового океана. Около 9 500 л. н. соленая вода вновь попала в котловину Балтики образовав Литориновое море (9 500 – ок. 2 500 л.н.) Ок. 6000 л. н. подъем земной коры остановил рост уровня воды в Литориновом море. Он стал падать, приближаясь к современному⁶.

Значительную роль в формировании существующего рельефа Карельского перешейка сыграла Ладожская трансгрессия – неравномерное поднятие земной коры (большее в северной части озера и меньшее в южной). Трансгрессия стала причиной повышения уровня воды в озере до 20-21 м. относительно уровня Литоринового моря. Это привело около 3700 г. до н. э. к прорыву вод р. Сайма в Ладожское озеро, рождению р. Вуоксы и дальнейшему росту уровня воды в системе. Из-за неравномерного подъема, сток сместился из северо-западной части озера в юго-западную и был прорван ок. 1350 г. до н. э. с образованием р. Нева. Зеркала озер значительно сократились в объемах в южной и восточной частях и стали близки к современному уровню⁷.

Последний этап формирования рельефа Карельского перешейка связан с антропогенным воздействием. В 1857 г. был прорыт перешеек на месте стока оз. Суванто в Вуоксу в районе пос. Кивиниеми (Лосево). Это привело к падению уровня воды в верхней

⁶Saarnisto M. Karjalangeologia: Karjalanluonnonmaisemansynty // Karjalansynty: Viipurinlänin historia. – Jyväskylä: Gummerus, 2003. Osa 1. S. 21–80.

⁷Кошечкин Б.И. Геоморфология береговой зоны // История Ладожского, Онежского, Псковско-Чудского озер, Байкала и Ханки. Л.: Наука, 1990. С. 22–23; Сакса А.И. Приладожская Карелия и область Саво с древнейших времен и до XIV в. // Очерки исторической географии: Северо-запад России. Славяне и финны. СПб. 2001. С. 257–271.

части русла р. Вуокса, исчезновению её западного (выборгского) русла и значительному обмелению восточного⁸.

Согласно локальной типологии рельефа Карельского перешейка, разработанной С.Ф. Болтрамовичем,⁹ обследованный участок расположен в Вуоксинко-Приморской геоморфологической провинции. Для рельефа этой части перешейка характерно сочетание аккумулятивных равнин, сложенных осадками Балтийского ледникового озера, Ацилового озера и Литоринового моря и продолговатых ложбин, северо-западной ориентировки, образованных выпахиванием ледниковых масс и последующей эрозией. Помимо ложбин в регионе часто встречаются крупные водно-ледниковые всхолмления: озовые гряды моренного происхождения, так же имеющие моренное происхождение.

Обследованный участок представляет собой линейный земельный отвод проектируемой дороги, проходящий через склоны аккумулятивных террас разного возраста и денудаций ледникового происхождения.

2. Основные сведения об историко-культурном наследии региона и оценка вероятности обнаружения объектов археологического наследия.

Историографический очерк содержит общую информацию об археологических полевых исследованиях, степени изученности и выявленных памятниках Карельского перешейка с акцентом на округу выполненной разведки – верхних береговых террас бухты Ключевская Финского залива в районе поселков Советский, Ландышевка, Ключевое и Глебычево.

Территория Карельского перешейка исследуется археологами более полутора веков, и за это время накопила внушительную историографию. А.И Сакса, посветивший жизнь археологии региона разделил этот массив на три этапа¹⁰:

Начальный период (1870-е-1917 г.). Начало археологических исследований Карельского перешейка принято связывать с деятельностью Выборгского студенческого сообщества Хельсинского университета в 70-е годы XIX столетия, организовавшим ряд экспедиций на территории Выборгской губернии Великого Княжества финляндского.

⁸Сакса А. И. Карельский перешеек — формирование природного и историко-географического ландшафта // Археология, этнография и антропология Евразии. № 2. Новосибирск, 2006. С. 38.

⁹ Болтрамович С.Ф. Геолого-геоморфологические аспекты изучения памятников каменного века – эпохи раннего металла. на Карельском перешейке. // Герасимов Д.В., Лисицын С.Н., Тимофеев В.И. Материалы к археологической карте Карельского перешейка (Ленинградская область) // Памятники каменного века и периода раннего металла. – СПб. 2003. С. 59-61

¹⁰ Сакса А.И. 100 лет археологического изучения корелы // Современное финно-угроведение. Опыт и проблемы. Л., 1990. С. 22–30; Сакса А.И. Древняя Карелия в конце I — начале II тысячелетия н. э. Происхождение, история и культура населения летописной Карельской земли. — СПб., 2010. С. 60-61.

Студентами создается Общество древностей, ставившее своей целью изучение истории этнографии, фольклора не только финнов, но и других финно-угорских народностей. Планируется создание Национального музея для хранения собранных коллекций. В экспедициях общества принимает участие будущий «отец карельской археологии» Теодор Швиндт. Его работы 80-х гг. XIX в. открыли карельские могильники эпохи крестовых походов (XII-XV вв) в приходах Каукола, Ряйсяля, Саккола и вблизи Кексгольма (в Суотниemi), ставшие классикой для региона и основой его докторской диссертации.¹¹ Исследователь первым произвел раскопки в Кореле (старой крепости Кексгольма). Работы на древних некрополях перешейка Швиндт продолжил вплоть до свой кончины в 1917 году. Обзорную статью по этим исследованиям в 1910 году выпустил А.М. Тальгрэн.¹² Современник Швиндта Хйялмар Аппельгрэн исследовал в это же время укрепленные поселения и средневековую фортификацию региона. В 1880-е г. им были произведены раскопки Тиверского городка на Карельском перешейке, городищ Лопотти и Хямеенлинна в Северо-Западном Приладожье, обследованы другие городища северо-западного побережья Ладожского озера.¹³ Памятники каменного века на рубеже веков исследуют Юлиус Айлио и Сакари Пялси. Какая-то часть этих исследований опубликована при жизни¹⁴, другая – в последние годы¹⁵ Айлио приобрел известность еще и благодаря своим исследованиям по изменению уровня воды в водоемах Карельского перешейка в ходе различных этапов Ладожской трансгрессии.¹⁶ Работа стала опорной в датировке памятников эпохи камня и раннего металла на изучаемой территории. Дореволюционные работы финских исследователей на территории Перешейка создали базу опорных памятников региона и заложили фундамент для теорий и дискуссий по заселению региона на различных хронологических этапах.

Карельская археология в период независимости Финляндии (1918–1944 гг.) Полевые работы на перешейке были возобновлены финнами в 20 е годы XX века. А.Европеус в деревне дер. Лапинлахти (ныне Ольховка) выявил и исследовал раскопками могильник эпохи Меровингов и викингов. Новые находки повлекли за собой дискуссию о происхождении населения древней Карелии.¹⁷ В 1927-1928 году на могильника

¹¹ Schwindt T. Tietoja Karjalan rautakaudesta ja sitä seuraavilta ajoilta Käkisalmen kihlakunnan alalta saatujen löytöjen mukaan // SMYA XIII. Helsinki, 1893.

¹² Tallgren A.M. Suomen Karjalan rautakaudesta // Karjalan kirja. Porvoo, 1910.

¹³ Appelgren H. Suomen muinaislinnat // SMYA XII. Helsinki, 1891.

¹⁴ Ailio J. Die Steinzeitlichen Wohnplatzfunde in Finnland. I, II. Helsingfors, 1909.

¹⁵ Uino P. Ancient Karelia. Archaeological studies. Muinais-Karjala. Arkeologisia tutkimuksia // Suomen muinaismuistoyhdistyksen aikakauskirja 104. Helsinki, 1997;

¹⁶ Ailio J. Die geographische Entwicklung des Ladogasees in postglazialer Zeit // Bulletin de la Commission geologique de Finlande 45. Helsinki, 1915.

¹⁷ Europaeus A. Muinaistutkimuksen tehtäviä Karjalassa // Kalevalaseuran Vuosikirja 3. Helsinki, 1923. S. 61–75; Nordman C.A. Karelska järnåldersstudier // SMYA. XXXIV: 3. Helsinki, 1924.

Калмистомяки в Куркиеках Н. Клеве, а затем, в 1937-1938 гг. Й. Войонмаа. Еще один новый для Карельского перешейка тип памятников - погребение под каменной насыпью эпохи переселения народов (VI в.) исследован Э. Кивикокси на о. Риеккала недалеко от города Сартавала в 1938 году.¹⁸

В городе Выборг, в период принадлежности к Финляндии, должность главного археолога занимал О. И. Меурман (1927-1937 гг.), осуществлявший надзор за археологическими памятниками города и заложивший несколько небольших охранных раскопов. В 1925 и 1936 гг. У. Улберг и Е. Кахила проводят раскопки на месте францисканского собора. В 1941 и 1943 гг. спасательные раскопки на территории Доминиканского собора проводит О. Наеми.¹⁹

В целом полевые исследования финского периода на Карельском перешейке не были системными и носили эпизодический характер. Основные штудии были посвящены анализу сопоставлению материалов, полученных в предшествующий период. Дискуссии, основанные на сравнительном анализе материалов Карельского перешейка и западных областей Финляндии, закрепили гипотезу о западно-финском происхождении карел в финской археологической науке.²⁰

Работы советских археологов в 1970-1990 е гг. Советская историческая наука во многих позициях не была не согласна с выводами полученными их финскими коллегами по Карельскому перешейку. В.И. Равдоникас в своих статьях 30-40 х гг. критикует финских исследователей за недостаточное внимание к изучению памятников раннего железного века исследуемой территории и на основе своих исследований территории Карельской Автономной ССР выдвигает теорию о переселении карелы с юго-востока через Олонецкого перешеек из Юго-Восточного Приладожья.²¹ Собственно разведочные работы возобновились в 60е гг. и столкнулись с рядом сложностей на невыраженных в рельефе погребальных комплексах. Систематические и планомерные полевые исследования Карельского перешейка возобновилось в 1974 г., после создания в Ленинградском

¹⁸ Kivikoski E. Lisiä Karjalan ristiretkikauden ajanmääräykseen // Kalevalaseuran vuosikirja 22. Helsinki, 1942. S. 79-87.

¹⁹ Тюленев В. А. Изучение старого Выборга. СПб. 1995. С. 7-14; Сакса А. И. Выборг — город четырех исторических традиций (итоги исследований 1998–2000 гг.) // Культурное наследие Российского государства. 2002. Вып. 3. Санкт-Петербург, 2002. С. 156-158.; Сакса А. И. Средневековый Выборг: начало городской истории (по итогам раскопок 1999-2006 гг.) // Археология и история Литвы и Северо-Запада России в раннем и позднем средневековье. Доклады Международного российско-литовского семинара. Санкт-Петербург, 4-8 декабря 2006 г. Санкт-Петербург, 2009. С. 140.

²⁰ Прим. Kivikoski E. Suomen esihistoria // Suomen historia I. Porvoo, 1961. и мн. др.

²¹ Равдоникас В.И. Археологические памятники западной части Карело-Финской ССР // КСИИМК. Вып. VII. 1940.; Равдоникас В.И. Памятники эпохи возникновения феодализма в Карелии и Юго-Восточном Приладожье // ИГАИМК. Вып. 94. 1934.

отделении Института археологии АН СССР сектора славяно-финской археологии. Значительную роль в исследованиях петрозаводские ученые – сотрудники сектора археологии Института истории, языка и литературы (ИЯЛИ) Карельского филиала АН СССР. Важным и крайне плодотворным была совместная работа советских финских исследователей в рамках рабочей группы по археологии Советско- Финляндской комиссии по научно-техническому сотрудничеству начавшаяся в 70-е годы. Совместный симпозиум в Ленинграде перерос с 1989 года в совместные экспедиции, и позволил в сложные для отечественной науки 90-е годы привлечь финансирование и ресурсы финских университетов и музеев. Подробная характеристика всех исследований советского периода в настоящем кратком очерке видится бессмысленным. Стоит наметить лишь основные направления, имеющие прямое продолжение в современности. В Тиверском городке (1971 г.) и Приозерске, на территории старой крепости (Корела) Новой крепости, Старой крепости и самого города в 1972, 1973. 1974 и 1975 гг. работает экспедиция ЛОИА АН СССР под руководством А.Н. Кирпичникова.²² В 90-е годы экспедиция (теперь ИИМК РАН) продолжает работы в Приозерске под руководством А.И. Саксы.²³

Экспедиция ИЯЛИ Карельского филиала АН СССР под руководством С.И. Кочуркиной работала на укрепленных поселениях Карельского перешейка Тиверском городке в 1971-1974 гг., городище Паасонвуори в 1974-1975 гг. и островах Ладожского озера - Тулолансаари в 1974 г. и Мантсинсаари в 1976 и 1977 гг. Результаты этих работ обобщены в докторской диссертации Светланы Ивановны, опубликованной как каталог памятников²⁴ и их результаты научного рассмотрения.²⁵

С 1978 года на территории Карельского перешейка работал Приозерский отряд ЛОИА АН СССР возглавляемый А.И. Саксой. Основное внимание в этих работах уделяется поиску и раскопкам могильников и синхронных им карельских средневековых сельских поселений. Результатом этих многолетних исследований изложены Александром

²² Кирпичников А.Н. Историко-археологические исследования древней Корелы (Карельский город XIV в.) // Финно-угры и славяне. Л., 1979. С. 52–74; Кирпичников А.Н. Каменные крепости Новгородской земли. Л., 1984. С.119-144.

²³ Сакса А.И. Итоги изучения карельских крепостей эпохи средневековья // Раннесредневековые древности Северной Руси и ее соседей. СПб., 1999. С. 192–205; Uino P., Saksa A.I. Results and perspectives of archaeological investigations at the castle of Käkisalmi (Kexholm) // Castella Maris Baltici. Stockholm, 1993. S. 213–217.

²⁴ Кочуркина С.И. Археологические памятники корелы. V–XV вв. Л., 1981. С. 20,21, 60-70, 73-87.

²⁵ Кочуркина С.И. Древняя корела. Л., 1982

Ивановичем в многочисленных статьях, в 1984 г. кандидатской²⁶, в 1998 г.²⁷ и 2006 г.²⁸ двух докторских диссертациях. Работы А.И. Саксы охватывают всю полноту материала по средневековой археологии, истории и историографии Карельского перешейка за XIX-XX вв. Безусловным работ на Карельском перешейке стало активное привлечение финских специалистов к совместным работам в не самые результативные для отечественной науки 90-е годы. Работы велись в широком междисциплинарном диапазоне: задействовались геологи, геоморфологи, палеоэкологии и озероведы. Результаты работ также активно публиковались²⁹ и обобщались в том числе и в докторской диссертации П. Уйно.³⁰

В 1979 г. образована Выборгская археологическая экспедиция (руководитель Тюленев В. А.), силами которой в период с 1979 по 1994 г. было развернуто планомерное археологическое исследование г. Выборг и Выборгского района³¹. Среди прочего в этот период было выявлено и обследовано средневековое карельское поселение (XII-XIII вв.) предшествовавшее Выборгскому замку. С 1998 года исследования на территории выборгского замка продолжает экспедиция ИИМК РАН под руководством А.И. Саксы с привлечением финансовой поддержке Фонда содействия изучению карельской культуры (г. Йоенсуу, Финляндия) и иностранных специалистов. Обнаружены следы первоначальной застройки города в XIII веке и многочисленные, хорошо сохранившиеся материалы и конструкции средневекового города XV-XVIII вв. Материалы этих работ не однократно публиковались как в России, так и за рубежом.³²

²⁶ Сакса А.И. Карельская земля в XII–XIV вв. (по археологическим данным) // Автореферат на соискание ученой степени кандидата исторических наук. Л., 1984. С. 1-20.

²⁷ Saksa A. Rautakautinen Karjala. Muinais-Karjalan asutuksen synty ja varhaiskehitys // *Studia Carelica Humanistica* П. Joensuu, 1998

²⁸ Сакса А. И. Древняя Карелия во второй половине I – первой половине II тыс. н. э. происхождение, история и культура населения летописной карельской земли. Автореферат на соискание ученой степени доктора наук. СПб. 2006.

²⁹ Прим. Arslanov Kh.A., Davidova N., Khomotova, V., Krasnov I., Malakhovsky D., Saarnisto, M., Saksa A.I., Subetto D. Deglaciation of Karelian Isthmus: the Vuoksi system and its role in Lake Ladoga evolution. 1st Intern // Lake Ladoga symposium, Abstracts, Sankt-Petersburg, 1993. S. 43; Arslanov K., Saveljeva A., Gei N., Klimanov V., Chernov S., Chernova G., Kuzmin G., Tertchnaja T., Subetto D., Denisenkov V. Chronology of vegetation and paleoclimatic stages of northwestern Russia during the Late Glacial and Holocene. *Radiocarbon* 41. 1999. S. 25–45; Grönlund E., Simola H., Lahtinen J. Forest composition and land-use changes reflected in the stratigraphy of siliceous algae in the varved sediment of Lake Ohalampi (Karelian Isthmus, NW Russia) // Abstracts, 7th Int. Symp. on Palaeolimnology, Germany 1997 / *Wurzbürger Geographische Manuskripte* 41. 1997. S. 85–86 и мн. др.

³⁰ Uino P. Ancient Karelia. Archaeological studies. Muinais-Karjala. Arkeologisia tutkimuksia // Suomen muinaismuistoyhdistyksen aikakauskirja 104. Helsinki, 1997. S. 426.

³¹ Тюленев В. А. Изучение старого Выборга. СПб. 1995.

³² Прим. Сакса А.И. Выборг и Карельская земля // *Культура, образование, история Ленинградской области*. СПб., 2002. С. 76–79; Сакса А.И. Выборг — город четырех исторических традиций (итоги исследований 1998–2000 гг.) // *Культурное наследие Российского государства*. Вып. 3. СПб., 2002. С. 150–164; Belsky S., Saksa A., Suhonen M. Stadsarkeologi i Viborg // *Medeltidsarkeologisk tidskrift* 2003:1. Lund, 2003. S. 14–30; Saarnisto M., Saksa A. Radiohiilijaituksia Viipurin arkeologisilta kaivauksilta // *Viipurin linnaläänin synty Viipurin läänin historia* II. Jyväskylä, 2004. S. 259–261. и мн. др.

Исследования памятников эпохи камня в советский период на территории Карельского перешейка носили эпизодический характер. Так в 1978 году на озере Хеппо-Ярви учащимися 94-й школы Выборгского района под руководством преподавателя В.М. Соколова выявлена неолитическая стоянка. В том же году в рамках охранных исследований экспедицией ЛОИА АН СССР под руководством И.В. Верещагиной проводятся раскопки памятника.³³ Системно по поиску памятников эпохи камня-палеометалла на территории Финляндии и Карельского перешейка в конце рассматриваемого периода занимался В.И. Тимофеев. В 90-е- начале 2000 х г. В составе экспедиции ИИМК РАН совместно с музеем Лахти (Финляндия) Владимир Иванович проводит серию разведок, используя в работе как ставшие к этому времени историографией наработки, так и новейшие методы радиоуглеродной датировки. Результатом стало выявление серии памятников эпох камня-раннего металла на Карельском перешейке и (впервые в истории) открытие в пачке слоев, разделенных стерильными прослойками, непереотложенных мезолитических напластований. Часть результатов этих работ исследователь опубликовал при жизни, другие вошли в посмертные издания и каталог.³⁴

Таким образом советский период археологического изучения Карельского перешейка характеризуется системными комплексными исследованиями, легшими в основу современных знаний об истории региона.

Современный период исследований: 2002 г. – настоящее время. Выделение этого периода обусловлено изменением в законодательной базе Российской Федерации в области охраны объектов культурного наследия. Федеральный закон от 25.06.2002 №73-ФЗ «Об объектах культурного наследия (памятниках истории и культуры) народов Российской Федерации» обязал проводить разведочные работы на всех землях, выделяемых из государственной собственности в частную, в случае если у органов охраны нет сведений о наличии или отсутствии на этих землях объектов историко-культурного наследия. Закон вменяет, так же, заказчику работ обязательные охранные раскопки в случае невозможности иных способов сохранения памятника археологии. Положение о государственной историко-культурной экспертизе, утвержденное Постановлением Правительства РФ от

³³ Верещагина И.В. Поселение Хепо-Ярви в южной части Карельского перешейка. // Неолит-энеолит юга и неолит севера Восточной Европы. СПб. 2003. С.140-151.;

³⁴ Изложено по: Тимофеев В.И. Памятники мезолита и неолита региона Петербурга и их место в системе культур каменного века Балтийского региона // Древности Северо-Запада. СПб.,1993. С. 8-34; Тимофеев В.И., Новые мезолитические находки с Карельского перешейка (Ленинградская обл) // Тверской Археологический сборник, Вып.4, т.1. Тверь, 2000. С. 87-90; Тимофеев В. И., Зайцева Г. И., Долгуханов П. М., Шукуров А. М. Радиоуглеродная хронология неолита северной Евразии. СПб. 2000; Герасимов Д.В., Лисицын С.Н., Тимофеев В.И. Материалы к археологической карте Карельского перешейка (Ленинградская область) // Памятники каменного века и периода раннего металла. СПб. 2003. С. 3, 4.

15.07.2009 №569 сделало обязательным государственную историко-культурную экспертизу отчуждаемых участков. Этот тип исследований наряду с охранными работами на разрушающихся памятниках и городских культурных слоях, проводится в регионе специалистами – экспертами ИИМК РАН, МАЭ РАН, НИИКСИ СПбГУ и рядом других государственных и частных археологических организаций. В научных исследованиях региона прослеживается преемственность предшествующему этапу с возрастающей ролью исследований Музей антропологии и этнографии имени Петра Великого (Кунсткамера) Российской академии наук (МАЭ РАН). В Выборге продолжает действовать экспедиция ИИМК РАН (руководитель А.М. Смирнов). Результаты разведок В.И.Тимофеева, Д.В. Герасимова и С.Н. Лисицына 90х-2000 гг. в купе известными ранее памятниками эпох камня- палеометалла и наработками по географии и геоморфологии Карельского перешейка опубликованы в 2003 году в форме каталога.³⁵ Разведочные работы на памятниках каменного века продолжены карельским археологическим отрядом МАЭ РАН в 2012 году научная систематизация материалов каменного века по Карельскому перешейку проведена Д.В. Герасимовым в ряде статей³⁶ и диссертации кандидата исторических наук.³⁷ В изучении средневековых погребальных комплексов и поселений А.И. Саксе наследует руководитель приладожской археологической экспедиции МАЭ РАН С.Н. Бельский, защитивший в 2013 году кандидатскую диссертацию.³⁸

Ближайшими к обследованной трассе объекта «Строительство вторых железнодорожных путей и электрификация участка Выборг – Приморск - Ермилово Октябрьской железной дороги. Автодорожные путепроводы на участке км 94 – км 96 и км 97 – км 100 а. д. «Зеленогорск-Приморск-Выборг» результативными работами являются исследования 2002 года выполненные представительной группой исследователей под руководством В.И. Тимофеева в рамках задач гранта РФФИ «Комплексное исследование каменного века—эпохи раннего металла на Карельском перешейке» в районе населенных

³⁵ Герасимов Д.В., Лисицын С.Н., Тимофеев В.И. Материалы к археологической карте Карельского перешейка (Ленинградская область) // Памятники каменного века и периода раннего металла. СПб. 2003. С. 3, 4.

³⁶ Прим. Герасимов Д.В., Лисицын С.Н., Карпелан К., Лавегго М., Уйпо П. Изучение стоянок каменного века в районе посёлков Советский - Токарево под Выборгом на Карельском перешейке (Опыт исследования микрорегиона картографическим методом)//Тверской Археологический Сборник, Вып. 6. Т.1.Тверь, С. 2006. 148-154. 2006; Герасимов Д.В., Бельский С.В., Лисицын С.П. Археологические памятники Хейнийокского пролива: исследования Карельского археологического отряда МАЭ РАН в 2006 г.// Научные исследования и музейные проекты МАЭ РАН в 2006 г. Радловский сборник. СПб.2007 С. 176-183.и мн. др.

³⁷ Герасимов Д.В. Динамика каменных индустрий мезолита - неолита Карельского перешейка // Автореферат на соискание ученой степени кандидата исторических наук. СПб., 2012.

³⁸ Бельский С.Н. Погребальные памятники Карельского перешейка и Северного Приладожья XI - XV вв.: хронология вещевых комплексов // Автореферат на соискание ученой степени кандидата исторических наук. СПб., 2013.

пунктов Советский-Токорево³⁹ и разведки М.А. Раззак и А.Ю. Городилова 2020 года в районе поселка Глебычево.⁴⁰ Необходимо также упомянуть работы Е.Р. Михайловой 2023 года на участках железнодорожных путей, проведенные в непосредственной близости от участка работ и не повлекшие за собой открытия новых археологических памятников.⁴¹

Подводя итоги историографического очерка по территории Выборгского района следует выделить некоторые моменты: 1. Археологическую изученность района исследований нужно охарактеризовать как значительную; 2. Ближайшие памятники археологии расположены в 3-16 км западнее обследуемой территории, т.е. на значительном удалении от района исследования. 3. Территория объекта исследований ранее археологическому обследованию не подвергалась.

Древнейшее население появилось на территории карельского перешейка в IX—VIII тыс. до н. э. после отступления ледника и максимума трансгрессии Анцилового озера. Расположение Карельского перешейка между Восточной Фенноскандией и Восточной Прибалтикой делали его ареной для взаимодействия культур этих регионов. Древнейшее население появилось на территории карельского перешейка в IX—VIII тыс. до н. э. после отступления ледника и максимума трансгрессии Анцилового озера. Расположение Карельского перешейка между Восточной Фенноскандией и Восточной Прибалтикой

³⁹ Герасимов Д.В., Лисицын С.Н., Карпелан К., Лавенто М., Уйпо П. Изучение стоянок каменного века в районе посёлков Советский - Токарево под Выборгом на Карельском перешейке (Опыт исследования микрорегиона картографическим методом) //Тверской Археологический Сборник, Выш. 6. Т.1.Тверь, С. 2006. 148-154.

⁴⁰ Городилов А.Ю., Раззак М.А. Новые памятники эпохи камня и бронзы на северном берегу Финского залива. (по результатам разведочных работ 2020 г.) //Записки ИИМК РАН. СПб., 2021 С. 167-181.

⁴¹ Михайлова Е.Р. Акт по результатам государственной историко-культурной экспертизы земельного участка, отведенного для размещения объекта: «Строительство вторых железнодорожных путей и электрификации участка Выборг-Приморск-Ермилово Октябрьской железной дороги. Реконструкция станции Советский». по адресу: Ленинградская область, Выборгский район, МО «Советское городское поселение», ст. Советский Октябрьской железной дороги, подлежащих воздействию земляных, строительных, мелиоративных, хозяйственных работ, предусмотренных статьей 25 Лесного кодекса Российской Федерации работ по использованию лесов (за исключением работ, указанных в пунктах 3, 4 и 7 части 1 статьи 25 Лесного кодекса Российской Федерации) и иных работ, в случае если указанные земли расположены в границах территорий, утвержденных в соответствии с подпунктом 34 пункта 1 статьи 9 Федерального закона «Об объектах культурного наследия (памятниках истории и культуры) народов Российской Федерации» (пп. «д» п. 11(1) Положения о Государственной историко-культурной экспертизе, утвержденного Постановлением Правительства РФ от 15.07. 2009 г. № 569).: Михайлова Е.Р. Акт по результатам государственной историко-культурной экспертизы земельного участка по адресу: Российская Федерация, Ленинградская область, Выборгский муниципальный район, участок перегона между ст. Приморск и ст. Прибылово Октябрьской железной дороги, отведенного для размещения объекта «Строительство вторых железнодорожных путей и электрификации участка Выборг-Приморск-Ермилово Октябрьской железной дороги. Второй главный путь на перегоне ст. Приморск-ст. Прибылово», подлежащего воздействию земляных, строительных, мелиоративных, хозяйственных работ, предусмотренных статьей 25 Лесного кодекса Российской Федерации работ по использованию лесов (за исключением работ, указанных в пунктах 3, 4 и 7 части 1 статьи 25 Лесного кодекса Российской Федерации) и иных работ, в случае если указанные земли расположены в границах территорий, утвержденных в соответствии с подпунктом 34 пункта 1 статьи 9 Федерального закона «Об объектах культурного наследия (памятниках истории и культуры) народов Российской Федерации» (пп. «д» п. 11(1) Положения о Государственной историко-культурной экспертизе, утвержденного Постановлением Правительства РФ от 15.07. 2009 г. № 569)

делали его ареной для взаимодействия культур этих регионов⁴². Мезолитические находки территории имеют аналоги в археологических культурах Кунда и Суомусярви⁴³.

В V—IV тыс. до н. э. на территории Карельского перешейка, на местной мезолитической основе при участии внешнего культурного импульса сформировался вариант раннеолитической культуры сперрингс.⁴⁴ Позднее территории входят в ареал обширной культуры ямочно-гребенчатой керамики.⁴⁵ В позднем неолите территория Карельского перешейка находится в ареале поздней гребенчатой керамики. Немногочисленные находки эпохи бронзы на Карельском перешейке специалистами объясняется существенными изменениями природных условий после прорыва Невы.⁴⁶ Многие поселения оказались расположенными далеко от воды, ранее богатые рыбой водоемы, заливы и пролики стали частью суши, что привело к сокращению населения региона за счет миграции и дроблению на небольшие коллективы. Типология древностей бронзового века и раннего металла для территории перешейка не разработаны. Исследованы памятники содержащие энеолитическую асбестовую керамику.⁴⁷ В эпоху поздней бронзы Южная Карелия входила в ареал восточной культуры бронзы, распространенной в восточном направлении вплоть до Сибири—были найдены топоры кельты и поселения с «текстильной керамикой». Однако встречаются и древности западной (скандинавской) культуры бронзы с керамикой типа Киукайсен, бронзовыми топорами, пинцетами и другими характерными находками⁴⁸.

Последующее развитие материальной культуры Карельского перешейка связано с древностями раннего и развитого железного века. К этому времени на соседних территориях (Верхней Волги, Скандинавии, Прибалтике, и Западной Финляндии) сформировались развитые и самостоятельные культуры раннего железного века на базе

⁴² Герасимов Д.В. История изучения, хронология и периодизация памятников эпохи неолита юга Карельского перешейка // Археологическое наследие Санкт-Петербурга. - СПб., 2003. - Вып. 1. - С. 12.

⁴³ Сакса А. И. Карельский перешеек — формирование природного и историко-географического ландшафта // Археология, этнография и антропология Евразии. № 2. — Новосибирск, 2006. С. 39, 40.

⁴⁴ Герасимов Д.В. История изучения, хронология и периодизация памятников эпохи неолита юга Карельского перешейка // Археологическое наследие Санкт-Петербурга. - СПб., 2003. - Вып. 1. - С. 15.

⁴⁵ Неолит Северной Евразии. М. 1996. С. 214, 215.

⁴⁶ Малаховский Д.В., Арсланов Х.А., Гей Н.А., Диноридзе Р.Н., Козырева М.Г. Новые данные голоценовой истории Ладожского озера // Эволюция природных обстановок и современное состояние геосистемы Ладожского озера / Российская Академия наук, Русское географическое общество. СПб., 1993. С. 61–73; Saarnisto M. Karjalan geologia. Karjalan luonnonmaiseman synty // Karjalan synty / Viipurin läänin historia I. Juväskylä, 2003. S. 21–80. и мн. др.

⁴⁷ Сакса А.И. Тимофеев В.И. Исследования на северо-западном побережье Ладожского озера // Новые археологические открытия и изучение культурной трансформации. Материалы пленума ИИМК РАН 14–17 мая 1996 г. СПб., 1996. С. 52–55

⁴⁸ Изложено по: Lavento M. Viipurin läänin pronssikausi ja varhaismetallikausi // Karjalan synty / Viipurin läänin historia. Juväskylä, 2003. S/ 264; Uino P. Ancient Karelia. Archaeological studies. Muinais-Karjala. Arkeologisia tutkimuksia // Suomen muinaismuistoyhdistyksen aikakauskirja 104. Helsinki, 1997. S. 426; Saks A. Rautakautinen Karjala. Muinais-Karjalan asutuksen synty ja varhaiskehitys // Studia Carelica Humanistica II. Joensuu, 1998 и др..

технологий распадающейся Римской империи. Население этих регионов в условиях возросшего спроса на пушнину нуждалось в бесперебойных и значительных по объемам поставках шкурок ценных пород пушных зверей, что привело к возрастанию количества промысловых экспедиций в северные регионы их периферии. На Карельском перешейке этот процесс фиксируется археологическими находками предметов охотничьего снаряжения: наконечников копий, топоров, блоковидных каменных кресал, лыж и саней. Они концентрируются по течению Вуоксы, маркируя реку как важнейшую транспортную магистраль региона в раннем железном веке.⁴⁹ То же время, по мнению большинства исследователей население Карельского перешейка в раннежелезном веке не прерывалось, продолжая жить в условиях, близких к каменному веку. Эволюцию материальной культуры этого времени можно проследить лишь по керамическому материалу.⁵⁰ Таким образом, в раннем железном веке здесь существовали две группы населения – пришлые охотники промысловики и автохтонные охотники и рыболовы, жившие технологиями предшествующей эпохи. К раннему железному веку относятся и первые опыты возделывания культурных растений, сначала эпизодические, а затем и как основа хозяйства.⁵¹ Таким образом к середине I тыс. н. э. оседлые финно-угорские племена, занимавшиеся земледелием, скотоводством, охотой и рыболовством.⁵² В эпоху викингов (конец IX-X вв.) на Карельском перешейке образуются местные рынки, привязанные к Восточному (Волжскому) торговому пути. На территории появляются захоронения трупосожжения в каменных вымостках, содержащие инвентарь характерный для групп купцов-воинов из Западной Финляндии, контролировавших участок торгового пути на территории Карельского перешейка и местные рынки.⁵³ Исследователи не исключают и принадлежность этих захоронений местному населению, имевшему контакты с внешним

⁴⁹ Uino P. Ancient Karelia. Archaeological studies. Muinais-Karjala. Arkeologisia tutkimuksia // Suomen muinaismuistoyhdistyksen aikakauskirja 104. Helsinki, 1997. S 104-106; Сакса А.И. Формирование культуры карел железного века — хронология процесса и факторы воздействия // World Congr. for Central and East Europ. Studies 6. Tampere, 2000. С. 368–369.

⁵⁰ Сакса А.И. Древняя Карелия в конце I — начале II тысячелетия н. э. Происхождение, история и культура населения летописной Карельской земли. — СПб., 2010. С. 43.

⁵¹ Taavitsainen J.-P., Ikonen L., Saksa A. On early agriculture in the archipelago of Lake Ladoga // Fennoscandia archaeologica XL. Helsinki, 1994. S. 29-40; Alenius T., Grönlund E., Simola H., Saksa A. Land-use history of Riekkalansaari Island in the northern archipelago of Lake Ladoga, Karelian Republic, Russia // Veget Hist Archaeobot (2004) 13. S. 23-31.

⁵² Сакса А. И. Карельский перешеек — формирование природного и историко-географического ландшафта // Археология, этнография и антропология Евразии. № 2. — Новосибирск, 2006. С. 39-43.

⁵³ Сакса А.И. Средневековая корела. Формирование этнической и культурной общности (Карельская земля новгородских летописей) // Вуокса. Вып. 2. Т. 1. Приозерск, 2001. С. 97.

миром на уровне местной и дальней торговли и перенявшего обряд погребения у родственников по языку соседей.⁵⁴

В средние века обследованный участок располагался в восточной части волости Корела, заселенной финно-угорским племенем корела, и как минимум с XI находящимся в торгово-культурной орбите Новгородской республики⁵⁵. Административным центром карел в устье Вуоксы был укрепленный городок, остатки которого выявлены в 80-е годы раскопками Тюленева в нижних горизонтах культурного слоя Выборгского замка.⁵⁶ Со второй половины XII начинается, постепенно усиливаясь, соперничество за территории Прибалтики, Центральной и Южной Финляндии и Карельского перешейка между Господином Великим Новгородом и Шведским королевством.⁵⁷ Началом западной экспансии в непосредственно Карелии следует считать основание на месте городка в устье р. Вуоксы Выборгского замка в 1293 г., ставшего центром шведского военного и торгового влияния в регионе⁵⁸. Последовавшие на протяжении 30 лет военные действия привели к патовой ситуации: новгородские войска не могли изгнать шведов из западной Карелии, шведам же не удалось закрепиться в северо-западном Приладожье. В 1323 г. между сторонами был подписан Ореховецкий мирный договор. Новгород уступал Шведскому королевству три погоста в западной Карелии: Саволакс, Яскис и Эуренпяя. Граница между государствами проходила таким образом по южной по их восточной и южной конечности: от устья р. Сестры на побережье Финского залива и оттуда вверх по течению р. Сестры (Систербека), вплоть до ее истоков, и далее через болото, откуда брала р. Сестра свое начало, до его противоположного конца по водоразделу, вплоть до истока р. Сая, и вниз по ее руслу до впадения Саи в Вуоксу, а затем по Вуоксе до того пункта, где река делает резкий (крутой) поворот на север и где расположен гигантский валун – «Солнечный камень». Таким образом, граница делила пополам Карельский перешеек в направлении с юга на север и шла далее до бассейна оз. Сайма, а затем до побережья Ботнического залива там, где в него впадает р. Пюхайоки⁵⁹. Обследуемая территория лежит северо-западнее линии исток р. Сестра- исток р. Сая и оказалась во власти шведской короны в составе Выборгского лена. Центром лена и опорной базой шведского торгового влияния и военной экспансии на

⁵⁴ Кирпичников А.Н., Сакса А.И., Томантери Л. Мечи средневековой Карелии // Славяне и финно-угры. Контактные зоны и взаимодействие культур. Доклады Российско-Финляндского симпозиума по вопросам археологии и истории. Пушкинские Горы. 7–10 октября 2004 г. СПб., 2006. С. 41–72.

⁵⁵ Шаскольский И. П. Борьба Руси против крестоносной агрессии на берегах Балтики в 12-13 вв. Л. Наука. 1978. С. 29-30.

⁵⁶ Тюленев В.А. Изучение старого Выборга. СПб., 1995. С. 15-18.

⁵⁷ Киркинен Х. История Карелии с древнейших времен до Ништадского мира // История карельского народа. Петрозаводск, 1998. С. 32-35.

⁵⁸ Шаскольский И. П. Борьба Руси против шведской экспансии в Карелии конец XIII — начало XIV в. Петрозаводск, 1987. С. 43.

⁵⁹ Шаскольский И. П. Борьба Руси за сохранения выхода к Балтичному морю в XVI в. Л., 1987. С. 126-140.

Карельском перешейке становится Выборгский замок. В 1403 г. торгово-ремесленное поселение на мысах у замка Выборг получает статус города (был уравниен в правах с Упсалой).⁶⁰ В 1634 году Выборгский лен реформой Акселя Оксешерны был существенно укрупнен. Противостояние между русскими землями и Швецией на Карельском перешейке тем временем не утихало. В ходе Ливонской войны в 5 ноября 1580 г. войсками Понтуса Делагарди была взята Корела, а в течении 1580-81 гг. захвачен почти весь Карельский уезд. Территория оказалась под контролем шведов вплоть до Русско-Шведской войны 1590-95 г и заключения Тявзинского мира.⁶¹ В 1609 г. в Выборге был заключён договор о передаче Карельского уезда Швеции в обмен на военную помощь правительству Василия Шуйского против Лжедмитрия II и польской интервенции. Несмотря на активное недовольство (вплоть до принятия присяги Лжедмитрию Корелой, Орешком и Псковом) договор был заключен и корпус Якоба Делагарди выдвинулся для снятия осады с Москвы. Передача уезда не состоялась, что привело к началу военных действий между Швецией и изможденным смутой Московским царством. 2 марта 1611 года после героического сопротивления Корела капитулировала и Карельский уезд вошел в состав Швеции под названием Кексгольмский лен. Ситуация была закреплена Столбовским мирным договором 1617 г.⁶² Обследуемый участок в это время принадлежит к приходу Каки Выборгского лена. Первые картографические материалы по изучаемому по участку работ относятся именно ко времени шведского владычества. Новая карта Карелии и трех входящих земель: Кексгольма, Нейшлота и Выборга. 1640 г.⁶³ и карта местности части Карелии и Выборгской губернии с указанием дорог. 1708 года⁶⁴ не фиксируют застройки или других следов человеческой деятельности в границах обследуемой территории. Севернее участка работ прослежены деревня Waxlaax (Ваахта).

Северная война 1700-1721 г. возвращает земли Карельского перешейка под руку Российского Царства, в том же году ставшего Российской Империей. В 1710 г. был взят Выборг. В 1719 году Петром I к России были присоединены завоёванные на западе земли, в том числе Выборг и Кексгольм (Корелла, Приозерск). В 1721 г. завоевания России в войне со Швецией закрепил Ништадский мирный договор⁶⁵. Оформление административных границ региона началось еще во время Северной войны. Первым «учинен над

⁶⁰ Грамота 1403 года. //Выборгские истории. Сборник исторических статей. Выборг, 2003. С. 17.

⁶¹ История Карелии с древнейших времен до наших дней. Петрозаводск, 2011. С. 104 -133

⁶² Там же. С. 115-119

⁶³ Новая карта Карелии и трех входящих земель: Кексгольма, Нейшлота и Выборга. 1640 г.// Окрестности Петербурга [Электронный ресурс] // URL: <https://www.aroundspb.ru>

⁶⁴ Карта местности части Карелии и Выборгской губернии с указанием дорог. 1708 года // Окрестности Петербурга [Электронный ресурс] // URL: <https://www.aroundspb.ru>

⁶⁵ Ростунов И. И., Авдеев В. А., Осипова М.Н., Соколов Ю. Ф. История Северной войны. 1700-1721. М., 1987. С.176-178.

приращенными нашими войною наследственными провинциями, Ингриею и Карелиею, купно с Эстляндиею и иными издревле нам принадлежащими, генеральным губернатором» стал А. Д. Меньшиков уже в 1704 г., приняв титул князя Ингерманландского⁶⁶. Указом Петра I от 18 декабря 1708 г. территория России была разделена на 8 крупных губерний: Московскую, Ингерманландскую (с 1710 Санкт-Петербургская), Архангелогородскую, Киевскую, Смоленскую, Казанскую, Азовскую, Сибирскую⁶⁷. Внутреннее деление губерний менялось: в 1710-1715 гг. они делились на обер-комендантские провинции, в 1715-1719 гг. — на ландратские доли (административно-фискальные единицы). В 1744 г. по окончании войны со Швецией (1741-1743 гг.) из Выборгской провинции Санкт-Петербургской губернии, Кегсхольмской провинции и вновь присоединённой Кюменегорской провинции (уезды: Вильманstrand, Фридрихсгам и Нейлшот) была образована Выборгская губерния⁶⁸. С 1775 г. в соответствии с законом «Учреждения для управления губерний», размеры губерний были уменьшены, их число увеличено вдвое, ликвидированы провинции (в ряде губерний внутри них были выделены области) и изменена нарезка уездов. Выборгская губерния стала Выборгским наместничеством – без изменения территории⁶⁹. Обследуемая территория в тот момент входила в состав кирхшпилей (приходов, волостей) Йоханес (бывший приход Каки, ставший называться так в честь церкви Иоанна, посторожённой в селе Вахтера в XVII веке) и Кайвисто. В 1811 из Выборгской губернии и земель, присоединённых после русско-шведской войны 1808-1809 гг. результатами Фридрихсгамского мирного договора было создано Великое княжество Финляндское⁷⁰. Обследуемая территория находилось на северо-восточной окраине княжества, в составе его Выборгской губернии, в границах приходов Йоханес и Кайвисто. Карты XIX столетия фиксируют центр прихода на севернее обследуемой трассы. Его окружают несколько хуторов. По дороге из Петербурга в Выборг фиксируются деревни Кипиола и Куккола, а также несколько почтовых станций. Контуры Выборгского тракта (совр. Приморское шоссе, одна из древнейших дорог региона) во многом совпадают с его современными очертания. ⁷¹

⁶⁶ Сорокин П. Е. Окрестности Петербурга. Из истории ижорской земли. СПб., 2017. С. 166.

⁶⁷ Полное собрание законовъ российской имперіи съ 1649 года. Томъ IV. С. 436-439.

⁶⁸ Готье Ю. В. Истрия областного управления въ Россіи отъ Петра I до Екатерины II. Томъ I. М., 1913. С. 111, 122.

⁶⁹ Тархов С. А. Изменение административно-территориального деления России за последние 300 лет. [Электронный ресурс]//География. - 2001 № 15 (спецвыпуск) <http://geo.1september.ru/index.php?year=2001&num=15> (дата обращения 4.07.2017).

⁷⁰ Манифест об именовании старой и новой Финляндии совокупно Финляндией//Полное собрание законов Российской империи. Собрание первое. Том 31. 1810-1811. СПб., 1830. С. 1025.

⁷¹ В отчете представлены семитопографическая карта окружности С. Петербурга и Карельского перешейка 1810 года и карта юго-восточной части Финляндии и С. Петербургской губернии 1863 г.

С 1918 по 1940 г. обследованная территория входит в состав волости Йоханес Выборгской губернии независимого финского государства. Топографическая карта времени Финляндской республики отмечает центр волости – Johannes (позднее с 1948 г. – поселок Советский) фиксируется севернее участка исследований. Освоенность округа производства работ мало чем отличается от ситуации XIX столетия. В границах участка работ застройка отсутствует. Результатом Советско-финской войны 1939 - 1940 гг. стал Московский мирный договор, закрепивший территорию Карельского перешейка за Карело-Финской ССР в составе Советского Союза. С 1941 по 1944 г. земли оккупированы финскими войсками. 19 июля 1944 года округа села Йоханес (освобождена советскими войсками. Село указом Президиума Верховного Совета РСФСР от 1 октября 1948 года было переименовано поселок Советский (в память о лётчике Герое Советского Союза Советском Михаиле Александровиче, погибшем 22 июня 1944 года).

Таким образом на протяжении обследуемая территория представляет собой земли по верхним террасам Ключевской бухты Финского залива, служившие и служащие по сей день дорогой от южного берега залива к северному. В округе производства работ известны памятники эпох каменного века- раннего металла.

3. Сведения о земельном участке – объекте экспертизы.

Обследованный участок в плане - правильный прямоугольник, вытянутый по линии северо-запад юго-восток длинной стороной. Протяженность земельного отвода объекта «Строительство вторых железнодорожных путей и электрификация участка Выборг - Приморск - Ермилово Октябрьской железной дороги. Автодорожные путепроводы на участке км 94 – км 96 и км 97 – км 100 а. д. «Зеленогорск-Приморск-Выборг» составляет 5,42 км. Ширина полосы отвода – 0,6 км. Отвод проектируемой дороги разделен на два участка: северный протяженностью 2,75 м (с учетом ответвления на Ланлышевку). и южный протяженностью 2,66 км (с учётом двух ответвлений у Ландышевки и одного на автодорогу 41К-094). Трасса объекта исследования проходит параллельно Приморскому шоссе, на участке в районе поселков. Ландышевка, Ключевое и Глебычево. иногда с ним пересекаясь и идя в его створе. Рельеф сложный и холмистый (перепад высот в Балтийской системе 1977 года в пределах трассы составляет от 15,62 в заболоченной низине центра южной части отвода до 35,52 на площадке ледниковой террасы в северной части северного участка.). Перечень характерных точек границ земельного участка содержится в градостроительном плане земельного участка. Согласно предоставленному градостроительному плану земельного участка, проект планировки участка не разрабатывался и не утвержден.

Согласно письму Комитета по сохранению культурного наследия Ленинградской области № №01-17-11038/2024-0-1 от 25.12.2024, в границах земельного участка по объекту: «Строительство вторых железнодорожных путей и электрификация участка Выборг - Приморск - Ермилово Октябрьской железной дороги. Автодорожные путепроводы на участке км 94 – км 96 и км 97 – км 100 а. д. «Зеленогорск-Приморск-Выборг» отсутствуют объекты культурного наследия, включенные в реестр, выявленные объекты культурного наследия, включенные в Перечень выявленных объектов культурного наследия, расположенных на территории Ленинградской области. Сведения об отсутствии в границах земельного участка объектов археологического наследия и объектов, обладающих признаками объекта археологического наследия, комитет по сохранению культурного наследия Ленинградской области (далее – комитет) не располагает. Земельный участок расположен вне границ защитных зон, вне границ территорий объектов культурного наследия, включенных в реестр, выявленных объектов культурного наследия, вне границ зон охраны объектов культурного наследия, включенных в реестр, вне границ территорий исторических поселений. Земельный участок не относится к землям историко-культурного назначения, правовой режим которых регулируется земельным законодательством Российской Федерации и Федеральным законом от 25.06.2002 № 73-ФЗ «Об объектах культурного наследия (памятниках истории и культуры) народов Российской Федерации». Сведения о проведенных историко-культурных исследованиях в отношении земельного участка отсутствуют.

Согласно проведенным в ходе настоящей экспертизы архивно-библиографическим исследованиям, в непосредственной близости от земельного участка – объекта настоящей экспертизы объекты археологического наследия (памятники археологии) не известны. Ближайшими к исследованному участку археологическими памятниками можно считать:

1. Советский 1. Местонахождение на левом берегу р. Гороховки, на северной окраине пос. Советский. Высотная отметка – около 18 м над уровнем моря. Локализовано по распространению подъемного материала на участке 30×50 м на мысовидной оконечности поросшего смешанным лесом песчаного всхолмления, прорезанного с севера на юг железной дорогой, в 100 м к востоку от железнодорожного полотна и в 250 м к югу от каменного железнодорожного моста через шоссе.
2. Советский 2. Местонахождение на левом берегу р. Гороховки, на северо-восточной окраине пос. Советский. Высотная отметка – около 15 м над уровнем моря. Локализовано по распространению подъемного материала (участок 3×25м)

на песчаной проселочной дороге при выезде – развилке на старое шоссе, в 200 м к северо-западу от бывшей финской школы.

3. Советский 3 (Johannes-6 Vaahtola Karhusuo). Местонахождение на южной окраине пос. Советский. Высотная отметка – около 15 м над уровнем моря. Локализовано по распространению подъемного материала на участке 4×20 м на мысообразном выступе склона песчаного всхолмления, при пересечении грунтовых дорог на западной окраине песчаного карьера, примерно в 1 км к югу от кладбища.
4. Советский 4 (Johannes-8 Vaahtola Johanneksen Asema). Местонахождение на юго-восточной окраине пос. Советский, у северной границы кладбища. Высотная отметка – около 15 м над уровнем моря. Локализовано по распространению подъемного материала участком 5×20 м на юго-западной окраине песчаного всхолмления, в 100 м к западу от железной дороги.
5. Johannes Ketola. Стоянка, исследованная раскопками С. Пяльси (1936 г.). Материалы памятника представляют «чистый комплекс» развитого неолита с гребенчато-ямочной керамикой (стиль II). Памятник расположен на высоте около 15 м над уровнем моря.
6. Глебычево 1. Стоянка каменного века в 2 км к югу от п. Глебычево, в 130 м к востоку от обочины шоссе Приморск–Выборг, при примыкании к нему дороги из д. Ермилово. Памятник расположен на абсолютной отметке 20 м над уровнем моря.
7. Глебычево 2. Стоянка каменного века. Расположена в 100–120 м к западу от стоянки Глебычево 1, непосредственно на обочине шоссе Приморск–Выборг. Памятник локализован на абсолютной отметке 14 м над уровнем моря.
8. Глебычево 3. Стоянка каменного века. Расположена в 2,5 км к югу-юго-востоку от пос. Глебычево и бухты Ключевская, в 1 км от восточного берега р. Ермиловка. Памятник приурочен к основанию палеозалива, существовавшего здесь в период Литориновой трансгрессии. В настоящее время он представляет собой заболоченную низину. С севера территория стоянки примыкает к моренному всхолмлению, имеющему субширотную ориентировку. Памятник расположен на относительно ровной площадке, высотой около 20 м над уровнем моря.

9. Глебычево 4 Стоянка каменного века. Расположена на расстоянии 0,12 км к юго-востоку от стоянки Глебычево 3 выше по склону. Памятник расположен на относительно ровной площадке высотой около 22 м над уровнем моря.

Земельный отвод объекта «Строительство вторых железнодорожных путей и электрификация участка Выборг - Приморск - Ермилово Октябрьской железной дороги. Автодорожные путепроводы на участке км 94 – км 96 и км 97 – км 100 а. д. «Зеленогорск-Приморск-Выборг» в отчетный полевой сезон археологически обследовался впервые.

Координаты поворотных точек полосы отвода

| МСК-47-2 | | WGS 84 | |
|--------------|--------------|------------|-------------|
| X | Y | N | E |
| 60.502035132 | 28.700131498 | 499309.258 | 1291348.945 |
| 60.501910277 | 28.699389136 | 499294.883 | 1291308.311 |
| 60.505089956 | 28.696775395 | 499647.519 | 1291160.667 |
| 60.505969059 | 28.702194380 | 499748.854 | 1291457.294 |
| 60.506017694 | 28.702233247 | 499754.297 | 1291459.368 |
| 60.506635677 | 28.702761563 | 499823.482 | 1291487.608 |
| 60.507237613 | 28.703237560 | 499890.847 | 1291512.993 |
| 60.508424400 | 28.703908875 | 500023.496 | 1291548.362 |
| 60.509645815 | 28.704233693 | 500159.786 | 1291564.648 |
| 60.510877610 | 28.704205625 | 500297.011 | 1291561.534 |
| 60.512288315 | 28.703731335 | 500453.888 | 1291533.680 |
| 60.513366631 | 28.703026839 | 500573.587 | 1291493.606 |
| 60.514390704 | 28.702044235 | 500687.068 | 1291438.327 |
| 60.515342209 | 28.700868563 | 500792.345 | 1291372.539 |
| 60.516253145 | 28.699823040 | 500893.183 | 1291313.955 |
| 60.517591883 | 28.698707660 | 501041.644 | 1291250.996 |
| 60.517940110 | 28.698490725 | 501080.306 | 1291238.640 |
| 60.518215470 | 28.700366577 | 501112.159 | 1291341.318 |
| 60.517879772 | 28.700646200 | 501074.932 | 1291357.102 |
| 60.516748347 | 28.701698478 | 500949.532 | 1291416.336 |
| 60.515746877 | 28.702934304 | 500838.727 | 1291485.490 |
| 60.514913597 | 28.703953983 | 500746.527 | 1291542.561 |
| 60.513735901 | 28.705079576 | 500616.021 | 1291605.893 |
| 60.512494941 | 28.705877934 | 500478.261 | 1291651.334 |
| 60.510965768 | 28.706382512 | 500308.205 | 1291681.009 |
| 60.509569667 | 28.706412482 | 500152.675 | 1291684.442 |
| 60.508205965 | 28.706047545 | 500000.506 | 1291666.138 |
| 60.506875403 | 28.705294329 | 499851.785 | 1291626.458 |
| 60.506223177 | 28.704778968 | 499778.792 | 1291598.976 |
| 60.505600679 | 28.704246792 | 499709.101 | 1291570.531 |
| 60.504876847 | 28.703667641 | 499628.090 | 1291539.633 |
| 60.503735354 | 28.703015374 | 499500.499 | 1291505.248 |

| | | | |
|--------------|--------------|------------|-------------|
| 60.502560730 | 28.702683783 | 499369.418 | 1291488.524 |
| 60.501374780 | 28.702678993 | 499237.281 | 1291489.771 |
| 60.500199514 | 28.703001055 | 499106.540 | 1291508.967 |
| 60.499184358 | 28.703508288 | 498993.754 | 1291538.135 |
| 60.497613874 | 28.704357849 | 498819.312 | 1291586.827 |
| 60.497362091 | 28.702234605 | 498789.924 | 1291470.459 |
| 60.498906682 | 28.701398655 | 498961.492 | 1291422.553 |
| 60.499130378 | 28.701283151 | 498986.343 | 1291415.921 |
| 60.499804854 | 28.700420077 | 499060.950 | 1291367.635 |
| 60.499712414 | 28.699026228 | 499049.778 | 1291291.154 |
| 60.500423992 | 28.698832226 | 499128.938 | 1291279.591 |
| 60.500511841 | 28.700156859 | 499139.555 | 1291352.272 |
| 60.500711688 | 28.700616468 | 499162.109 | 1291377.275 |
| 60.501857308 | 28.700457634 | 499289.650 | 1291367.092 |
| 60.502272806 | 28.700499094 | 499335.969 | 1291368.843 |
| 60.502035132 | 28.700131498 | 499309.258 | 1291348.945 |
| 60.501910277 | 28.699389136 | 499294.883 | 1291308.311 |
| 60.505089956 | 28.696775395 | 499647.519 | 1291160.667 |
| 60.505969059 | 28.702194380 | 499748.854 | 1291457.294 |
| 60.506017694 | 28.702233247 | 499754.297 | 1291459.368 |
| 60.506635677 | 28.702761563 | 499823.482 | 1291487.608 |
| 60.507237613 | 28.703237560 | 499890.847 | 1291512.993 |
| 60.507237613 | 28.703237560 | 499890.847 | 1291512.993 |
| 60.508424400 | 28.703908875 | 500023.496 | 1291548.362 |
| 60.509645815 | 28.704233693 | 500159.786 | 1291564.648 |
| 60.510877610 | 28.704205625 | 500297.011 | 1291561.534 |
| 60.512288315 | 28.703731335 | 500453.888 | 1291533.680 |
| 60.513366631 | 28.703026839 | 500573.587 | 1291493.606 |
| 60.514390704 | 28.702044235 | 500687.068 | 1291438.327 |
| 60.515342209 | 28.700868563 | 500792.345 | 1291372.539 |
| 60.516253145 | 28.699823040 | 500893.183 | 1291313.955 |
| 60.517591883 | 28.698707660 | 501041.644 | 1291250.996 |
| 60.517940110 | 28.698490725 | 501080.306 | 1291238.640 |
| 60.518215470 | 28.700366577 | 501112.159 | 1291341.318 |
| 60.517879772 | 28.700646200 | 501074.932 | 1291357.102 |
| 60.516748347 | 28.701698478 | 500949.532 | 1291416.336 |
| 60.515746877 | 28.702934304 | 500838.727 | 1291485.490 |
| 60.514913597 | 28.703953983 | 500746.527 | 1291542.561 |
| 60.513735901 | 28.705079576 | 500616.021 | 1291605.893 |
| 60.512494941 | 28.705877934 | 500478.261 | 1291651.334 |
| 60.510965768 | 28.706382512 | 500308.205 | 1291681.009 |
| 60.509569667 | 28.706412482 | 500152.675 | 1291684.442 |
| 60.508205965 | 28.706047545 | 500000.506 | 1291666.138 |
| 60.506875403 | 28.705294329 | 499851.785 | 1291626.458 |
| 60.506223177 | 28.704778968 | 499778.792 | 1291598.976 |
| 60.505600679 | 28.704246792 | 499709.101 | 1291570.531 |

| | | | |
|--------------|--------------|------------|-------------|
| 60.504876847 | 28.703667641 | 499628.090 | 1291539.633 |
| 60.503735354 | 28.703015374 | 499500.499 | 1291505.248 |
| 60.502560730 | 28.702683783 | 499369.418 | 1291488.524 |
| 60.483002110 | 28.716154315 | 499031.680 | 2127314.312 |
| 60.483708864 | 28.715915323 | 499110.842 | 2127303.849 |
| 60.483979888 | 28.715037649 | 499142.666 | 2127256.635 |
| 60.483401506 | 28.715239192 | 499077.872 | 2127265.525 |
| 60.483790451 | 28.714298435 | 499122.948 | 2127215.290 |
| 60.484124042 | 28.713509684 | 499161.575 | 2127173.202 |
| 60.484553458 | 28.712497774 | 499211.293 | 2127119.212 |
| 60.485287853 | 28.711072088 | 499295.753 | 2127043.639 |
| 60.486188387 | 28.709510569 | 499398.973 | 2126961.234 |
| 60.487502891 | 28.707617226 | 499548.923 | 2126862.170 |
| 60.487012135 | 28.706094361 | 499497.117 | 2126776.616 |
| 60.485628054 | 28.706977446 | 499341.308 | 2126819.892 |
| 60.484731141 | 28.707897114 | 499239.690 | 2126867.032 |
| 60.483553998 | 28.709264543 | 499106.023 | 2126937.721 |
| 60.483110891 | 28.709864377 | 499055.549 | 2126969.009 |
| 60.482628404 | 28.710517497 | 499000.589 | 2127003.078 |
| 60.482868619 | 28.711720724 | 499025.093 | 2127070.122 |
| 60.483431692 | 28.711142956 | 499088.887 | 2127040.500 |
| 60.481062280 | 28.716660815 | 498814.682 | 2127334.818 |
| 60.480257542 | 28.718614642 | 498721.409 | 2127439.174 |
| 60.479389555 | 28.719329120 | 498623.404 | 2127475.170 |
| 60.478594722 | 28.719747559 | 498534.098 | 2127495.171 |
| 60.477597814 | 28.719986009 | 498422.621 | 2127504.516 |
| 60.476430034 | 28.719878918 | 498292.756 | 2127494.221 |
| 60.473181869 | 28.718909000 | 497932.792 | 2127428.635 |
| 60.472397940 | 28.718770667 | 497845.739 | 2127418.069 |
| 60.471576305 | 28.718766953 | 497754.234 | 2127414.762 |
| 60.470501468 | 28.718865602 | 497634.338 | 2127416.127 |
| 60.470455640 | 28.720856214 | 497625.525 | 2127525.407 |
| 60.471336344 | 28.720874697 | 497723.581 | 2127529.746 |
| 60.472301433 | 28.720981861 | 497830.870 | 2127539.279 |
| 60.473261279 | 28.721196115 | 497937.376 | 2127554.680 |
| 60.473276415 | 28.721730405 | 497938.067 | 2127584.112 |
| 60.472997944 | 28.724459720 | 497901.974 | 2127733.121 |
| 60.473551955 | 28.724753478 | 497963.132 | 2127751.358 |
| 60.473971048 | 28.722112193 | 498014.723 | 2127607.722 |
| 60.474020765 | 28.721415378 | 498021.557 | 2127569.600 |
| 60.475308617 | 28.721987188 | 498163.930 | 2127605.893 |
| 60.476409233 | 28.722438632 | 498285.673 | 2127634.862 |
| 60.477053915 | 28.722494409 | 498357.373 | 2127640.358 |
| 60.477894169 | 28.722301074 | 498451.318 | 2127632.898 |
| 60.478427891 | 28.722067387 | 498511.197 | 2127622.065 |
| 60.478934448 | 28.721804177 | 498568.106 | 2127609.506 |

| | | | |
|--------------|--------------|------------|-------------|
| 60.479457852 | 28.721433075 | 498627.092 | 2127591.081 |
| 60.479640125 | 28.721280832 | 498647.676 | 2127583.400 |
| 60.479807518 | 28.721135383 | 498666.591 | 2127576.036 |
| 60.479965718 | 28.720977618 | 498684.505 | 2127567.961 |
| 60.480197834 | 28.720756322 | 498710.769 | 2127556.672 |
| 60.480442612 | 28.720524380 | 498738.464 | 2127544.847 |
| 60.480573306 | 28.720377504 | 498753.294 | 2127537.266 |
| 60.480970970 | 28.719918136 | 498798.440 | 2127513.517 |
| 60.481209263 | 28.719594349 | 498825.584 | 2127496.619 |
| 60.481279503 | 28.719486623 | 498833.608 | 2127490.963 |
| 60.481410911 | 28.719274419 | 498848.639 | 2127479.795 |
| 60.481532862 | 28.719088498 | 498862.568 | 2127470.036 |
| 60.481645585 | 28.718909069 | 498875.457 | 2127460.600 |
| 60.481863002 | 28.718520639 | 498900.396 | 2127440.070 |
| 60.481996565 | 28.718287133 | 498915.707 | 2127427.740 |
| 60.482139827 | 28.718024348 | 498932.153 | 2127413.838 |
| 60.482294837 | 28.717724487 | 498949.977 | 2127397.941 |
| 60.482475322 | 28.717353405 | 498970.771 | 2127378.227 |
| 60.482708094 | 28.716843204 | 498997.648 | 2127351.064 |
| 60.483002110 | 28.716154315 | 499031.680 | 2127314.312 |
| 60.483708864 | 28.715915323 | 499110.842 | 2127303.849 |
| 60.483979888 | 28.715037649 | 499142.666 | 2127256.635 |
| 60.483401506 | 28.715239192 | 499077.872 | 2127265.525 |
| 60.483790451 | 28.714298435 | 499122.948 | 2127215.290 |
| 60.484124042 | 28.713509684 | 499161.575 | 2127173.202 |
| 60.484553458 | 28.712497774 | 499211.293 | 2127119.212 |
| 60.484553458 | 28.712497774 | 499211.293 | 2127119.212 |
| 60.485287853 | 28.711072088 | 499295.753 | 2127043.639 |
| 60.486188387 | 28.709510569 | 499398.973 | 2126961.234 |
| 60.487502891 | 28.707617226 | 499548.923 | 2126862.170 |
| 60.487012135 | 28.706094361 | 499497.117 | 2126776.616 |
| 60.485628054 | 28.706977446 | 499341.308 | 2126819.892 |
| 60.484731141 | 28.707897114 | 499239.690 | 2126867.032 |
| 60.483553998 | 28.709264543 | 499106.023 | 2126937.721 |
| 60.483110891 | 28.709864377 | 499055.549 | 2126969.009 |
| 60.482628404 | 28.710517497 | 499000.589 | 2127003.078 |
| 60.482868619 | 28.711720724 | 499025.093 | 2127070.122 |
| 60.483431692 | 28.711142956 | 499088.887 | 2127040.500 |
| 60.481062280 | 28.716660815 | 498814.682 | 2127334.818 |
| 60.480257542 | 28.718614642 | 498721.409 | 2127439.174 |
| 60.479389555 | 28.719329120 | 498623.404 | 2127475.170 |
| 60.478594722 | 28.719747559 | 498534.098 | 2127495.171 |
| 60.477597814 | 28.719986009 | 498422.621 | 2127504.516 |
| 60.476430034 | 28.719878918 | 498292.756 | 2127494.221 |
| 60.473181869 | 28.718909000 | 497932.792 | 2127428.635 |
| 60.472397940 | 28.718770667 | 497845.739 | 2127418.069 |

| | | | |
|--------------|--------------|------------|-------------|
| 60.471576305 | 28.718766953 | 497754.234 | 2127414.762 |
| 60.470501468 | 28.718865602 | 497634.338 | 2127416.127 |
| 60.470455640 | 28.720856214 | 497625.525 | 2127525.407 |
| 60.471336344 | 28.720874697 | 497723.581 | 2127529.746 |
| 60.472301433 | 28.720981861 | 497830.870 | 2127539.279 |
| 60.473261279 | 28.721196115 | 497937.376 | 2127554.680 |
| 60.473276415 | 28.721730405 | 497938.067 | 2127584.112 |

Ход и результаты полевого археологического обследования

Для определения наличия или отсутствия объектов археологического наследия либо объектов, обладающих признаками объекта археологического наследия, на земельном участке объекта «Строительство вторых железнодорожных путей и электрификация участка Выборг - Приморск - Ермилово Октябрьской железной дороги. Автодорожные путепроводы на участке км 94 – км 96 и км 97 – км 100 а. д. «Зеленогорск-Приморск-Выборг» протяженностью 5,42 км была произведена археологическая разведка с осуществлением локальных земляных работ.

Методика полевых археологических работ

Полевое археологическое обследование (археологическая разведка с осуществлением локальных земляных работ) земельного участка по объекту: «Строительство вторых железнодорожных путей и электрификация участка Выборг - Приморск - Ермилово Октябрьской железной дороги. Автодорожные путепроводы на участке км 94 – км 96 и км 97 – км 100 а. д. «Зеленогорск-Приморск-Выборг» (далее также – Участок обследования, Участок работ) было выполнено 12-17 ноября 2024 года. Работы проводились в соответствии с требованиями действующего Положения о порядке проведения археологических полевых работ (археологических раскопок и разведок) и составления научной отчетной документации Открытого листа № P018-00103-00/01381662, выданного на имя К.Э. Германа 10 сентября 2024 года.

Полевые разведочные работы проводились после ознакомления с архивными и библиографическими сведениями о ранее выявленных в зоне работ объектах археологического наследия, картографическими данными.

В ходе полевых работ были проведены визуальное обследование земельного участка, осмотр имеющихся обнажений грунта естественного и антропогенного происхождения, поиск подъемного материала, закладка и документирование разведочного шурфа. В ходе разведки места закладки шурфа проводилась полная фотографическая фиксация ландшафта обследованного участка и всего процесса разведочных работ.

Границы территории обследования на местности не обозначены, в ходе натурных полевых исследований границы определялись с помощью приборов глобального позиционирования по данным, предоставленным заказчиком работ, в сопоставлении с открытыми картографическими данными. Противоречий с документами, предоставленными заказчиком, при этом не выявлено.

В ходе обследования на обследуемом участке, были заложены 6 разведочных шурфов размерами 1×1 м и выполнена одна зачистка существующего обнажения грунта. Шурфы были ориентированы сторонами по странам света, за точку фиксации географических координат шурфа принимался его юго-западный угол. Определение географических координат шурфов производилось с помощью портативных приборов глобального позиционирования Garmin GPSmap64 в формате градусов, минут и секунд (WGS-84).

После снятия дерна работы велись послойным снятием грунта вручную тонкими зачистками. Глубина каждого шурфа включала всю толщу почвенного горизонта, осуществлялась контрольная прокопка верхней части археологически стерильного слоя (материка). В соответствии со ст. 3.12 действующего «Положения о порядке проведения археологических полевых работ и составления научной отчетной документации», поскольку в шурфах не было выявлено археологического культурного слоя, графическая фиксация стенок и дна шурфа не производилась, выполнялась фотофиксация одной стенки. По окончании работ шурфы были засыпаны с восстановлением дернового покрова.

Результаты натурного обследования земельного участка

По результатам проведенного визуального обследования установлено, что Участок представляет собой отвод проектируемой автодороги длиной в 5,42 км и шириной 0,6 км, разделённый на две части северную и южную. В ходе визуального осмотра на юге северной части отвода выявлена округлая насыпь размерами около 18х18 метров. Ряд признаков (правильная форма, ровики для забора грунта по периметру и пр.) и зачистка обнажения (мусорной ямы) в её северной поле позволили идентифицировать насыпь как остатки выработанной углежогной кучи. На оставшейся протяженности полосы отвода подъемный материал не выявлен. После осмотра, в приделах трассы было заложено 6 разведочных шурфов размерами 1×1 м.

Шурф 1.

Заложен в северной части северного участка земельного отвода, на ровном участке покрытым хвойным лесом. Координаты шурфа: 60°30'56.53"С, 28°42'9.27"В (WGS-84). В шурфе прослежена следующая стратиграфия:

- дерн (7–9 см);
- лесной подзол (4–6 см) – серый песок;
- рыжий песок с включением крупных булыжников (ниже);

Общая глубина шурфа с контрольным прокопом составила 0,39 м. В После фотофиксации шурф был засыпан.

Шурф 2.

Заложен в центральной части северного участка земельного отвода, на ровном участке покрытым хвойным лесом. К Координаты шурфа: 60°30'29.46"С 28°42'17.80"В (WGS-84). В шурфе прослежена следующая стратиграфия:

- дерн (5–7 см);
- лесной подзол (4–6 см) – серый песок;
- рыжий песок с включением крупных булыжников (ниже);

Общая глубина шурфа с контрольным прокопом составила 0,28 м. В После фотофиксации шурф был засыпан.

Шурф 3.

Заложен в южной части земельного отвода, на ровном участке в наименьшей степени, затронутом строительными работами последних лет. Координаты шурфа: 60°30'0.82"С, 28°42'5.45"В (WGS-84). В шурфе прослежена следующая стратиграфия:

- дерн (4–6 см);
- лесной подзол (5–7 см) – светло-серый песок;
- рыжий песок с включением крупных булыжников (ниже);

Общая глубина шурфа с контрольным прокопом составила 0,41 м. В После фотофиксации шурф был засыпан.

Шурф 4.

Заложен в северной части южного участка земельного отвода, на ровной, поросшей мелким сосняком и березняком участке у железной дороги. Координаты шурфа: 60°28'59.61"С 28°42'55.00"В (WGS-84). В шурфе прослежена следующая стратиграфия:

- дерн (6–8 см);
- лесной подзол (2–4 см) – светло-серый песок;
- рыжий песок и крупные булыжники (ниже);

Общая глубина шурфа с контрольным прокопом составила 0,26 м. В После фотофиксации шурф был засыпан.

Шурф 5.

Заложен в центральной части южного участка земельного отвода, на ровном участке подболоченной и мелиорированной низины. Координаты шурфа: 60°28'31.04"С 28°43'15.19"В (WGS-84). В шурфе прослежена следующая стратиграфия:

- современный дерн (2–4 см);
- почва (14–16 см) – торфованная болотная опесчаненая супесь;
- стерильный крупнозернистый бежевый и, ниже рыжий крупнозернистый песок (ниже);

Общая глубина шурфа с контрольным прокопом составила 0,37 м. В После фотофиксации шурф был засыпан.

Шурф 6.

Заложен в южной части южного участка земельного отвода, на ровном участке в поросшей мелким смешанным лесом. Координаты шурфа: 60°28'11.67"С, 28°43'13.59"В (WGS-84). В шурфе прослежена следующая стратиграфия:

- дерн (3–5 см);
- лесной подзол (8–11 см) – светло-серый песок;
- желтый песок (ниже);

Общая глубина шурфа с контрольным прокопом составила 0,36 м. В После фотофиксации шурф был засыпан.

Выявленный объект культурного наследия «Углежогная куча Ландышевка 1».

Выявленный объект культурного наследия «Углежогная куча Ландышевка 1» находится в 255 м к востоку юго-востоку от поворота Кувшинного проезда поселка Ландышевка и в 32 метрах восточнее Приморского шоссе в районе пос. Ландышевка, в границах Советского городского поселения Выборгского района Ленинградской области, расположен на ровном участке хвойного леса.

Границы выявленного объекта, как отмечалось выше, были определены исходя из анализа ландшафтно-топографической ситуации и шурфовкой. Поскольку углежогная куча читалась на современной дневной поверхности, визуальное определение её контура не составило труда. Зачистка 1 поставлена на существующей раздерновке (помойной яме).

Зачистка 1 заложена в южной части северного участка земельного отвода «Строительство вторых железнодорожных путей и электрификация участка Выборг - Приморск - Ермилово Октябрьской железной дороги. Автодорожные путепроводы на участке км 94 – км 96 и км 97 – км 100 а. д. «Зеленогорск-Приморск-Выборг», на ровном участке в северной поле углежогной кучи. Координаты зачистки: 60° 29.772'С, 28° 42.271'В (WGS-84). Зачисткой прослежена следующая стратиграфия:

- дерн (4–6 см);

- остатки конструкции углежогной кучи (39-42 см) – серо-черный углистый песок с включениями угля и желтого песка;

- стерильный светло-желтый песок (ниже);

Общая глубина зачистки составила 0,47 м. После фотофиксации зачистка была засыпана.

В зачистке установлена следующая стратиграфия:

Зачисткой, был выявлен серо-черный углистый песок с включениями угля и желтого песка, характерные для данного вида объектов культурного наследия. Зачистка сделана до уровня современной дневной поверхности. С целью максимального сохранения целостности объекта археологического наследия (без того, сильно поврежденного), «прокопка до материковой поверхности» представлялась не целесообразной, поскольку принадлежность ОАН была установлена, как визуально, так и напластованиями в верхних слоях сделанной нами зачистки.

| № точки | МСК-47-2 | | WGS-84 | | длина (м) | направление |
|---------|----------|---|--------|---------|-----------|-------------|
| | X | Y | широта | долгота | | |

| | | | | | | |
|---|-------------|--------------|-----------------|--------------|-----|--|
| 1 | 498642.5257 | 1291594.1444 | 60.496026610 | 28.704454131 | 18м | От Точки 1 к Точке 2 на восток северо-восток |
| 2 | 498650.5431 | 1291610.2603 | 60.496096902,28 | 704748993 | 18м | От Точки 2 к Точке 3 на север северо-запад |
| 3 | 498666.659 | 1291602.243 | 60.496242354 | 28.704606497 | 18м | От Точки 3 к Точке 4 на восток юго-восток |
| 4 | 498658.6416 | 1291586.1271 | 60.496172061,28 | 704311635 | 18м | От Точки 4 к Точке 1 на юг юго-восток |
| 1 | 498642.5257 | 1291594.1444 | 60.496026610 | 28.704454131 | 18м | От Точки 4 к Точке 1 на юг юго-восток |

Углежогная куча Ландышевка 1 располагается на ровной площадке высотой 19.94-19.97 м над уровнем Балтийского моря, поросшей хвойным лесом. Углежогная куча имеет округлую форму и возвышается над современным уровнем поверхности до 0,68 м, размеры 15,36 x 14,88 м и окружена прерывающейся канавкой шириной до 1-1,5 м, глубиной до 0,2-0.4 м. Площадь территории памятника составляет 342 кв. м.

Обоснование выводов экспертизы

Выводы экспертизы базируются на фактах и сведениях, выявленных и установленных в результате проведенных исследований, а именно:

1. Земельный участок по объекту: «Строительство вторых железнодорожных путей и электрификация участка Выборг - Приморск - Ермилово Октябрьской железной дороги. Автодорожные путепроводы на участке км 94 – км 96 и км 97 – км 100 а. д. «Зеленогорск-Приморск-Выборг» отведен для нового строительства.

2. Сведениями об отсутствии на данном земельном участке объектов, обладающих признаками объекта культурного наследия (в том числе и археологического), Комитет по сохранению культурного наследия Ленинградской области не располагает.

3. Натурное полевое обследование Участка обследования, проведенное 12-17 ноября 2024 года в форме археологической разведки с осуществлением локальных земляных работ, в соответствии со статьей 45-1 Федерального закона от 25.06.2002 №73-ФЗ «Об объектах культурного наследия (памятниках истории и культуры) народов Российской Федерации» и требованиями «Положения о порядке проведения археологических полевых работ и составления научной отчетной документации»,

утвержденного постановлением Бюро Отделения историко-филологических наук Российской академии наук от 12.04.2023 г. № 15, выявило объект археологического наследия: «Углежогная куча Ландышевка 1».

4. Сведения, предоставленные и полученные в ходе государственной историко-культурной экспертизы, содержат все необходимые данные для принятия решения государственной историко-культурной экспертизы, обладают необходимой полнотой, информативностью, объективностью.

Вывод

Экспертом сделан вывод о невозможности (**отрицательное заключение заключение**) проведения земляных, строительных, мелиоративных и (или) хозяйственных работ, предусмотренных статьей 25 Лесного кодекса Российской Федерации работ по использованию лесов и иных работ на земельного участка по объекту: «Производственный комплекс», расположенный по адресу: по объекту: «Строительство вторых железнодорожных путей и электрификация участка Выборг - Приморск - Ермилово Октябрьской железной дороги. Автодорожные путепроводы на участке км 94 – км 96 и км 97 – км 100 а. д. «Зеленогорск-Приморск-Выборг», в связи наличием на земельном участке выявленного объекта культурного наследия «Углежогная куча Ландышевка 1».

Перечень приложений к экспертизе:

Приложение 1. Копии документов об аттестации государственного эксперта и договора с экспертом.

Приложение 2. Документы, предоставленные заявителем.

Приложение 3. Альбом иллюстраций.

Приложение 4. Копия Открытого листа на право производства полевых археологических работ.

Государственный эксперт Герман К.Э.

20 января 2025 года

Документ оформлен в электронном виде и подписан усиленной квалифицированной электронной подписью в соответствии с п. 22 Положения о Государственной историко-культурной экспертизе, утвержденного постановлением Правительства от 25.04.2024 г. № 530.

Приложение 1

к Акту по результатам государственной историко-культурной экспертизы земельного участка по объекту: «Строительство вторых железнодорожных путей и электрификация участка Выборг – Приморск - Ермилово Октябрьской железной дороги. Автодорожные путепроводы на участке км 94 – км 96 и км 97 – км 100 а. д. «Зеленогорск-Приморск-Выборг», подлежащего воздействию земляных, строительных, мелиоративных, хозяйственных работ, предусмотренных статьей 25 Лесного кодекса Российской Федерации работ по использованию лесов (за исключением работ, указанных в пунктах 3, 4 и 7 части 1 статьи 25 Лесного кодекса Российской Федерации) и иных работ, в случае если указанные земли расположены в границах территорий, утвержденных в соответствии с подпунктом 34 пункта 1 статьи 9 Федерального закона «Об объектах культурного наследия (памятниках истории и культуры) народов Российской Федерации» (пп. «ж» п. 8 и п. 10 Положения о Государственной историко-культурной экспертизе, утвержденного Постановлением Правительства РФ от 25.04. 2024 г. № 530)

Копии документов об аттестации государственного эксперта и договора с экспертом.



**МИНИСТЕРСТВО КУЛЬТУРЫ
РОССИЙСКОЙ ФЕДЕРАЦИИ**

ПРИКАЗ

от 17 января 2024 г.

Москва

№ 105

Об аттестации экспертов по проведению государственной историко-культурной экспертизы

В соответствии с Федеральным законом от 25 июня 2002 г. № 73-ФЗ «Об объектах культурного наследия (памятниках истории и культуры) народов Российской Федерации», пунктом 9 Положения о государственной историко-культурной экспертизе, утвержденного постановлением Правительства Российской Федерации от 15 июля 2009 г. № 569, Положением о порядке аттестации экспертов по проведению государственной историко-культурной экспертизы, утвержденным приказом Минкультуры России от 26 августа 2010 г. № 563 (в редакции приказа Минкультуры России от 30 декабря 2021 г. № 2317), руководствуясь Положением об аттестационной комиссии Минкультуры России, утвержденным приказом Минкультуры России от 29 декабря 2011 г. № 1276, протоколом заседания аттестационной комиссии Министерства культуры Российской Федерации по аттестации экспертов по проведению государственной историко-культурной экспертизы от 17 января 2024 г.,
п р и к а з ы в а ю т:

1. Аттестовать экспертов по проведению государственной историко-культурной экспертизы согласно приложению к настоящему приказу.

2. Департаменту государственной охраны культурного наследия (Р.А.Рыбало) обеспечить размещение информации об аттестованных экспертах на официальном сайте Минкультуры России в информационно-телекоммуникационной сети «Интернет».

3. Контроль за исполнением настоящего приказа возложить на первого заместителя Министра культуры Российской Федерации С.Г.Обрывалина.

Статс-секретарь-заместитель Министра

Н.А.Преподобная



Приложение
к приказу Министерства культуры
Российской Федерации
от «24» января 2024 г.
№ 105

Аттестованные эксперты по проведению
государственной историко-культурной экспертизы

| № п/п | Фамилия, имя, отчество соискателя | Решение о присвоении статуса аттестованного эксперта: |
|-------|-----------------------------------|---|
| 1. | Верман Ирина Геннадьевна | <ul style="list-style-type: none"> - выявленные объекты культурного наследия в целях обоснования целесообразности включения данных объектов в реестр; - документы, обосновывающие включение объектов культурного наследия в реестр; - документы, обосновывающие изменение категории историко-культурного значения объекта культурного наследия. |
| 2. | Воробьева Елена Валериевна | <ul style="list-style-type: none"> - выявленные объекты культурного наследия в целях обоснования целесообразности включения данных объектов в реестр; - документы, обосновывающие включение объектов культурного наследия в реестр; - документация или разделы документации, обосновывающие меры по обеспечению сохранности объекта культурного наследия, включенного в реестр, выявленного объекта культурного наследия либо объекта, обладающего признаками объекта культурного наследия, при проведении земляных, мелноративных, хозяйственных работ, указанных в статье 30 Федерального закона от 25.06.2002 № 73-ФЗ «Об объектах культурного наследия (памятниках истории и культуры) народов Российской Федерации» (далее – Федеральный закон № 73-ФЗ) работ по использованию лесов и иных работ в границах территории объекта культурного наследия либо на земельном участке, непосредственно связанном с земельным участком в границах территории объекта культурного наследия; - проектная документация на проведение работ по сохранению объектов культурного наследия; |

| | | |
|----|----------------------------------|---|
| | | <ul style="list-style-type: none"> - проекты зон охраны объекта культурного наследия; - документация, обосновывающая границы защитной зоны объекта культурного наследия. |
| 3. | Герман Константин Эрикович | <ul style="list-style-type: none"> - выявленные объекты культурного наследия в целях обоснования целесообразности включения данных объектов в реестр; - земли, подлежащие воздействию земляных, строительных, мелиоративных, хозяйственных работ, предусмотренных статьей 25 Лесного кодекса Российской Федерации работ по использованию лесов (за исключением работ, указанных в пунктах 3, 4 и 7 части 1 статьи 25 Лесного кодекса Российской Федерации) и иных работ, в случае, если указанные земли расположены в границах территорий, утвержденных в соответствии с пунктом 34.2 пункта 1 статьи 9 Федерального закона № 73-ФЗ; - документация, за исключением научных отчетов о выполненных археологических полевых работах, содержащая результаты исследований, в соответствии с которыми определяется наличие или отсутствие объектов, обладающих признаками объекта культурного наследия, на земельных участках, подлежащих воздействию земляных, строительных, мелиоративных, хозяйственных работ, указанных в статье 30 Федерального закона № 73-ФЗ работ по использованию лесов и иных работ; - документация или разделы документации, обосновывающие меры по обеспечению сохранности объекта культурного наследия, включенного в реестр, выявленного объекта культурного наследия либо объекта, обладающего признаками объекта культурного наследия, при проведении земляных, мелиоративных, хозяйственных работ, указанных в статье 30 Федерального закона № 73-ФЗ работ по использованию лесов и иных работ в границах территории объекта культурного наследия либо на земельном участке, непосредственно связанном с земельным участком в границах территории объекта культурного наследия. |
| 4. | Губин Ян Владимирович | <ul style="list-style-type: none"> - проекты зон охраны объекта культурного наследия; - документация, обосновывающая границы защитной зоны объекта культурного наследия. |

| | | |
|----|--------------------------------------|--|
| 5. | Кузнецова Елена Анатольевна | <ul style="list-style-type: none"> - выявленные объекты культурного наследия в целях обоснования целесообразности включения данных объектов в реестр; - документы, обосновывающие включение объектов культурного наследия в реестр; - документы, обосновывающие исключение объектов культурного наследия из реестра; - документы, обосновывающие изменение категории историко-культурного значения объекта культурного наследия; - документация, за исключением научных отчетов о выполненных археологических полевых работах, содержащая результаты исследований, в соответствии с которыми определяется наличие или отсутствие объектов, обладающих признаками объекта культурного наследия, на земельных участках, подлежащих воздействию земляных, строительных, мелиоративных, хозяйственных работ, указанных в статье 30 Федерального закона № 73-ФЗ работ по использованию лесов и иных работ. |
| 6. | Остапенко Александр Алексеевич | <ul style="list-style-type: none"> - выявленные объекты культурного наследия в целях обоснования целесообразности включения данных объектов в реестр; - документация, за исключением научных отчетов о выполненных археологических полевых работах, содержащая результаты исследований, в соответствии с которыми определяется наличие или отсутствие объектов, обладающих признаками объекта культурного наследия, на земельных участках, подлежащих воздействию земляных, строительных, мелиоративных, хозяйственных работ, указанных в статье 30 Федерального закона № 73-ФЗ работ по использованию лесов и иных работ; - документация или разделы документации, обосновывающие меры по обеспечению сохранности объекта культурного наследия, включенного в реестр, выявленного объекта культурного наследия либо объекта, обладающего признаками объекта культурного наследия, при проведении земляных, мелиоративных, хозяйственных работ, указанных в статье 30 Федерального закона № 73-ФЗ работ по использованию лесов и иных работ в границах территории объекта культурного наследия либо на земельном участке, непосредственно связанном с |

| | | |
|----|-----------------------------------|---|
| | | земельным участком в границах территории объекта культурного наследия. |
| 7. | Петросян Меружан Варанцович | <ul style="list-style-type: none"> - выявленные объекты культурного наследия в целях обоснования целесообразности включения данных объектов в реестр; - документы, обосновывающие включение объектов культурного наследия в реестр; - документы, обосновывающие исключение объектов культурного наследия из реестра; - документация или разделы документации, обосновывающие меры по обеспечению сохранности объекта культурного наследия, включенного в реестр, выявленного объекта культурного наследия либо объекта, обладающего признаками объекта культурного наследия, при проведении земляных, мелиоративных, хозяйственных работ, указанных в статье 30 Федерального закона № 73-ФЗ работ по использованию лесов и иных работ в границах территории объекта культурного наследия либо на земельном участке, непосредственно связанном с земельным участком в границах территории объекта культурного наследия; - проектная документация на проведение работ по сохранению объектов культурного наследия; - проекты зон охраны объекта культурного наследия; - документация, обосновывающая границы защитной зоны объекта культурного наследия. |
| 8. | Ракушин Алексей Иванович | <ul style="list-style-type: none"> - выявленные объекты культурного наследия в целях обоснования целесообразности включения данных объектов в реестр; - документы, обосновывающие включение объектов культурного наследия в реестр; - земли, подлежащие воздействию земляных, строительных, мелиоративных, хозяйственных работ, предусмотренных статьей 25 Лесного кодекса Российской Федерации работ по использованию лесов (за исключением работ, указанных в пунктах 3, 4 и 7 части 1 статьи 25 Лесного кодекса Российской Федерации) и иных работ, в случае, если указанные земли расположены в границах территорий, утвержденных в соответствии с пунктом 34.2 пункта 1 статьи 9 Федерального закона № 73-ФЗ; - документация, за исключением научных отчетов о выполненных археологических полевых |

| | | |
|-----|----------------------------|---|
| | | <p>работах, содержащая результаты исследований, в соответствии с которыми определяется наличие или отсутствие объектов, обладающих признаками объекта культурного наследия, на земельных участках, подлежащих воздействию земляных, строительных, мелиоративных, хозяйственных работ, указанных в статье 30 Федерального закона № 73-ФЗ работ по использованию лесов и иных работ.</p> |
| 9. | Смирнова Алена Евгеньевна | <ul style="list-style-type: none"> - выявленные объекты культурного наследия в целях обоснования целесообразности включения данных объектов в реестр; - документы, обосновывающие включение объектов культурного наследия в реестр; - документы, обосновывающие исключение объектов культурного наследия из реестра; - документы, обосновывающие изменение категории историко-культурного значения объекта культурного наследия; - документация или разделы документации, обосновывающие меры по обеспечению сохранности объекта культурного наследия, включенного в реестр, выявленного объекта культурного наследия либо объекта, обладающего признаками объекта культурного наследия, при проведении земляных, мелиоративных, хозяйственных работ, указанных в статье 30 Федерального закона № 73-ФЗ работ по использованию лесов и иных работ в границах территории объекта культурного наследия либо на земельном участке, непосредственно связанном с земельным участком в границах территории объекта культурного наследия. |
| 10. | Терская Ирина Владимировна | <ul style="list-style-type: none"> - выявленные объекты культурного наследия в целях обоснования целесообразности включения данных объектов в реестр; - документы, обосновывающие включение объектов культурного наследия в реестр; - документы, обосновывающие исключение объектов культурного наследия из реестра; - документы, обосновывающие изменение категории историко-культурного значения объекта культурного наследия; - проектная документация на проведение работ по сохранению объектов культурного наследия; - документация или разделы документации, обосновывающие меры по обеспечению сохранности |

| | | |
|-----|-------------------------------------|--|
| | | объекта культурного наследия, включенного в реестр, выявленного объекта культурного наследия либо объекта, обладающего признаками объекта культурного наследия, при проведении земляных, мелиоративных, хозяйственных работ, указанных в статье 30 Федерального закона № 73-ФЗ работ по использованию лесов и иных работ в границах территории объекта культурного наследия либо на земельном участке, непосредственно связанном с земельным участком в границах территории объекта культурного наследия. |
| 11. | Турова Екатерина Алексеевна | <ul style="list-style-type: none"> - выявленные объекты культурного наследия в целях обоснования целесообразности включения данных объектов в реестр; - документы, обосновывающие включение объектов культурного наследия в реестр; - проектная документация на проведение работ по сохранению объектов культурного наследия. |
| 12. | Хливинок Александр Витальевич | <ul style="list-style-type: none"> - выявленные объекты культурного наследия в целях обоснования целесообразности включения данных объектов в реестр; - документы, обосновывающие включение объектов культурного наследия в реестр; - документы, обосновывающие исключение объектов культурного наследия из реестра; - документы, обосновывающие изменение категории историко-культурного значения объекта культурного наследия; - проекты зон охраны объекта культурного наследия; - документация, обосновывающая границы защитной зоны объекта культурного наследия. |

ДОГОВОР № 3/09/2/1-24-ДОГ

г. Санкт-Петербург

«05» сентября 2024 г.

Индивидуальный предприниматель Аврух Лев Григорьевич (ИП Аврух Лев Григорьевич), именуемый в дальнейшем «ЗАКАЗЧИК», в лице Авруха Льва Григорьевича, действующего на основании записи ОГРНИП № 319784700004521, с одной стороны, и государственный эксперт Герман Константин Энрикович, паспорт

, аттестован Приказом Министерства культуры РФ № 105 от 24.01.2024 г., именуемый в дальнейшем «Подрядчик», с другой стороны, именуемые в дальнейшем «Стороны», заключили настоящий договор, далее по тексту именуемый «Договор», о нижеследующем:

1. ПРЕДМЕТ ДОГОВОРА

1.1. Заказчик поручает, а Подрядчик принимает на себя обязательства по проведению государственной историко-культурной экспертизы земельного участка по объекту: «Строительство вторых железнодорожных путей и электрификация участка Выборг - Приморск - Ермилово Октябрьской железной дороги. Автодорожные путепроводы на участке км 94 – км 96 и км 97 – км 100 а. д. «Зеленогорск-Приморск-Выборг»(далее – Работа).

1.2. Научные, технические, экономические и другие требования к выполняемой Работе должны соответствовать нормативным документам Российской Федерации, субъектов Федерации, ведомственным документам, а также техническому заданию (Приложение №1). Техническое задание содержит все исходные данные, необходимые для выполнения Работы Подрядчиком по настоящему Договору.

2. СТОИМОСТЬ РАБОТ И ПОРЯДОК ОПЛАТЫ

2.1. Стоимость Работ определяется соглашением о договорной цене (Приложение №2 к настоящему договору).

2.2. Оплата Работ, выполненных по настоящему Договору, производится Заказчиком посредством перечисления денежных средств безналичным платежом на расчетный счет Подрядчика, указанный в разделе 12 Договора. Датой исполнения Заказчиком платежных обязательств по Договору считается дата списания денежных средств с расчетного счета Заказчика.

2.3. Подрядчик считается выполнившим Работы в полном объеме после надлежащего исполнения всех предусмотренных настоящим Договором обязательств, при условии подписании Сторонами Акта сдачи-приемки выполненных работ по Договору, подтверждающего выполнение Подрядчиком Работ по Договору в полном объеме.

3. СРОКИ ПРОВЕДЕНИЯ РАБОТ

3.1. Сроки выполнения Работ по настоящему договору: 05.09.2024 г. - 31.01.2025 г.

4. ОБЯЗАННОСТИ СТОРОН

4.1. *Заказчик обязуется:*

4.1.1. Принять выполненную работу с надлежащим качеством и в срок и оплатить Подрядчику установленную стоимость в порядке и на условиях, предусмотренных настоящим Договором, а также Дополнительными соглашениями к Договору.

4.1.2 Заказчик вправе оказывать Подрядчику содействие в выполнении предмета настоящего Договора, в том числе предоставлять необходимые документы и информацию, по письменному требованию Подрядчика.

4.1.3 Заказчик вправе осуществлять контроль за ходом и качеством выполняемых Подрядчиком работ, не вмешиваясь в его оперативно-хозяйственную деятельность.

4.2. *Подрядчик обязуется:*

4.2.1. Своевременно, должным образом, в срок и с надлежащим качеством выполнить принятые на себя обязательства, в соответствии с условиями настоящего Договора, в том числе Технического задания (Приложение №1), а также в соответствии с требованиями, предъявляемыми действующим законодательством.

4.2.2. Передать Заказчику готовую документацию, которая является результатом Работ, в сроки, предусмотренные п.3.1. настоящего Договора.

4.2.3. Подрядчик вправе по своему усмотрению и за свой счет привлекать третьи лица к исполнению Работ, предусмотренных настоящим Договором, отвечая за действия третьих лиц как за свои собственные.

4.2.4. Немедленно предупредить Заказчика обо всех не зависящих от него обстоятельствах, которые могут повлиять на качество выполнения Работы либо создают невозможность завершения Работы в срок.

4.2.5. Передать результат Работы, а также иную документацию разработанную (полученную) в ходе выполнения Работ по настоящему Договору и имеющую непосредственное отношение к результату Работы и необходимую для использования результата Работы, Заказчику.

4.2.6. Не передавать результат Работы третьим лицам без согласия Заказчика.

5. ПОРЯДОК СДАЧИ И ПРИЕМКИ РАБОТ

5.1. В сроки, установленные Дополнительным соглашением, Подрядчик передает уполномоченному представителю Заказчика акт сдачи – приемки выполненных Работ с приложенными к нему документами (на бумажном и электронном носителях).

5.2. Работа считается выполненной после передачи отчета о проведении археологического сопровождения Заказчику и подписания Заказчиком акта сдачи-приемки выполненных работ.

5.3. После подписания акта сдачи-приемки выполненных работ, работы считаются принятыми и должны быть оплачены в соответствии с пунктом 2.3. настоящего договора.

6. ОТВЕТСТВЕННОСТЬ СТОРОН

6.1. При нарушении Подрядчиком сроков сдачи Работ он обязан уплатить пени в размере 0,05% от стоимости Работ за каждый день просрочки, но не более 10% от стоимости работ.

6.2. При задержке Заказчиком платежей за выполненную Работу надлежащим качеством, предусмотренных в настоящем Договоре Заказчик уплачивает пени в размере 0,05% от стоимости работ за каждый день просрочки, но не более 10% от стоимости работ.

6.3. Во всех иных случаях, Стороны несут ответственность за неисполнение или ненадлежащее исполнение своих обязательств по настоящему Договору в соответствии с действующим законодательством Российской Федерации.

6.4. Применение любой меры ответственности, предусмотренной настоящим Договором, равно как и действующим законодательством Российской Федерации, распространяющимися на отношения, регулируемые настоящим Договором, должно сопровождаться направлением претензии (уведомления) на адрес Подрядчика helena.mikhaylova@gmail.com, с указанием в ней характера нарушения. Направление указанного

уведомления является обязательным условием. Срок ответа на претензию 10 (Десять) дней с даты получения адресатом.

7. ОБСТОЯТЕЛЬСТВА НЕПРЕОДОЛИМОЙ СИЛЫ

7.1. Ни одна из Сторон не несет ответственности перед другой Стороной за неисполнение или ненадлежащее исполнение обязательств по настоящему Договору, обусловленное действием обстоятельств непреодолимой силы, т.е. чрезвычайных и непредотвратимых при данных условиях обстоятельств, в том числе объявленной или фактической войной, гражданскими волнениями, эпидемиями, блокадами, эмбарго, пожарами, землетрясениями, наводнениями и другими природными стихийными бедствиями, изданием актов органов государственной власти.

7.2. Свидетельство, выданное соответствующим компетентным органом, является достаточным подтверждением наличия и продолжительности действия обстоятельств непреодолимой силы.

7.3. Сторона, которая не исполняет своих обязательств вследствие действия обстоятельств непреодолимой силы, должна не позднее, чем в трехдневный срок известить другую Сторону о таких обстоятельствах и их влиянии на исполнение обязательств по настоящему Договору путем отправления уведомления на адрес официальной электронной почты другой Стороны.

7.4. Если обстоятельства непреодолимой силы действует на протяжении 3 (трех) последовательных месяцев, настоящий Договор может быть расторгнут по соглашению Сторон, либо в порядке, установленном пунктом 8.3. настоящего Договора.

7.5. В случае расторжения настоящего Договора по причине, указанной в пункте 7.4. настоящего Договора, Подрядчик не возвращает Заказчику денежные средства, перечисленные ему в качестве предоплаты, на расчетный счет Заказчика.

8. РАЗРЕШЕНИЕ СПОРОВ

8.1. Все споры, возникающие при исполнении настоящего Договора, решаются Сторонами путем переговоров.

8.2. Если Стороны не придут к соглашению путем переговоров, все споры рассматриваются в претензионном порядке. Срок рассмотрения претензии – 10 (Десять) дней с даты получения претензии.

8.3. В случае если споры не урегулированы Сторонами с помощью переговоров и в претензионном порядке, то они передаются заинтересованной Стороной в арбитражный суд в соответствии с действующим законодательством Российской Федерации.

9. ПОРЯДОК ВНЕСЕНИЯ ИЗМЕНЕНИЙ, ДОПОЛНЕНИЙ В ДОГОВОР И ЕГО РАСТОРЖЕНИЯ

9.1. В настоящий Договор могут быть внесены изменения и дополнения, которые оформляются дополнительными соглашениями к настоящему Договору.

9.2. Настоящий Договор может быть досрочно расторгнут по основаниям, предусмотренным законодательством Российской Федерации и настоящим Договором.

10. КОММЕРЧЕСКАЯ ТАЙНА

10.1. Условия настоящего Договора, а также вся информация, полученная в ходе реализации настоящего Договора, считается конфиденциальной и не подлежит разглашению или передаче третьим лицам, как в период действия настоящего Договора, так и по окончании его действия без согласования с другой Стороной. Исключение составляют сведения, направляемые по оформленному запросу должностных лиц органов государственной власти и управления, судов в соответствии с законодательством РФ.

10.2. Стороны обязуются также не разглашать информацию, включающую:

- техническую информацию, которая к моменту ее разглашения является государственной собственностью Российской Федерации, собственностью Заказчика, Подрядчика или других лиц, участвующих в строительстве Объекта;
- техническую информацию, которая была получена Заказчиком или Подрядчиком от какой-либо третьей стороны, потребовавшей ее неразглашения.

10.3. Финансовая информация не подлежит разглашению.

11. ПРОЧИЕ УСЛОВИЯ

11.1. Право собственности на результаты Работ по настоящему Договору принадлежит Заказчику.

11.2. Стороны обязаны информировать друг друга путем отправления уведомления на адрес официальной электронной почты другой Стороны обо всех изменениях, касающихся их юридических адресов, платежных реквизитов, а также о реорганизации, ликвидации, изменениях размера уставного капитала, изменениях в учредительных документах в течение 3-х (трех) рабочих дней со дня получения свидетельства о государственной регистрации этих изменений.

11.3. В случае досрочного расторжения настоящего Договора по основаниям, предусмотренным законодательством Российской Федерации, авансовый платеж Заказчику не возвращается.

11.4. Все приложения к настоящему Договору являются его неотъемлемыми частями.

11.5. Настоящий Договор составлен в двух экземплярах, имеющих одинаковую силу, по одному для каждой из Сторон.

Приложения:

1. Техническое задание;
2. Соглашение о договорной цене.

12. ЮРИДИЧЕСКИЕ АДРЕСА И ПЛАТЕЖНЫЕ РЕКВИЗИТЫ СТОРОН

| | |
|--|--|
| <p>Заказчик: ИП Аврух Лев Григорьевич Юридический адрес: 197371, Санкт-Петербург, ул. Ольховая, д. 14, корп.1, 230 ОГРНИП: 319784700004521 ИНН: 781011648229 Номер счёта: 40802810232280001927 Банк: ФИЛИАЛ «САНКТ-ПЕТЕРБУРГСКИЙ» АО «АЛЬФА-БАНК» БИК: 044030786 Кор. счёт: 30101810600000000786</p> | <p>Подрядчик: Герман Константин Энрикович Паспорт , аттестован Приказом Министерства культуры РФ № 105 от 24.01.2024 г.</p> |
|--|--|

Заказчик

ИП Аврух Лев Григорьевич



Аврух Л.Г.

М.П.

Исполнитель:

Герман Константин Энрикович



Герман К.Э.

М.П.



Утверждаю
ИП Аврух Лев Григорьевич

Согласовано
Герман Константин Энрикович



Аврух Л.Г.
М.П.

Герман К.Э.
М.П.

ТЕХНИЧЕСКОЕ ЗАДАНИЕ

на проведение государственной историко-культурной экспертизы земельного участка по объекту: «Строительство вторых железнодорожных путей и электрификация участка Выборг - Приморск - Ермилово Октябрьской железной дороги. Автодорожные путепроводы на участке км 94 – км 96 и км 97 – км 100 а. д. «Зеленогорск-Приморск-Выборг»

1. Общие положения

1.1. Адрес объекта: земельный участок по объекту: «Строительство вторых железнодорожных путей и электрификация участка Выборг - Приморск - Ермилово Октябрьской железной дороги. Автодорожные путепроводы на участке км 94 – км 96 и км 97 – км 100 а. д. «Зеленогорск-Приморск-Выборг».

1.2. Основание для выполнения работ: Договор № 3/09/2/1-24-ДОГ 05.09.2024 г.

1.3. Заказчик: ИП Аврух Лев Григорьевич.

1.4. Исполнитель: Государственный эксперт Герман Константин Энрикович.

2. Цель работы: определение возможности проведения земляных, строительных, мелиоративных и хозяйственных работ на земельном участке по объекту: «Строительство вторых железнодорожных путей и электрификация участка Выборг - Приморск - Ермилово Октябрьской железной дороги. Автодорожные путепроводы на участке км 94 – км 96 и км 97 – км 100 а. д. «Зеленогорск-Приморск-Выборг».

3. Основная нормативно-техническая документация:

3.1. Федеральный закон от 25 июня 2002 № 73-ФЗ (в ред. от 08.03.2015) «Об объектах культурного наследия (памятниках истории и культуры) народов Российской Федерации».

3.2. Приказ Минкультуры СССР от 13.05.1986 №203 «Инструкция о порядке учета, обеспечения сохранности, содержания, использования и реставрации недвижимых памятников истории и культуры».

3.3. Постановление Правительства Российской Федерации от 25.04.2024 № 530 "Об утверждении Положения о государственной историко-культурной экспертизе".

4. Состав работ:

4.1. Предварительные работы (сбор исходных данных):

4.1.1. Составление перечня фондовых, архивных источников по состоянию на 2024 год;

4.1.2. Проработка печатных материалов по региону исследований;

4.1.3. Проведение историко-библиографических и архивных исследований;

4.1.4. Составление исторической справки по территории;

4.1.5. Изучение, анализ и обобщение полученных материалов;

4.2. Археологическое обследование территории (полевые исследования):

- 4.2.1. Подготовка, оснащение, выезд полевых бригад.
- 4.2.2. Описание ландшафтной характеристики расположения земельного участка.
- 4.2.3. Определение оптимального расположения шурфов по отношению к проектируемому участку.
- 4.2.4. Разбивка шурфов ориентированных по сторонам света.
- 4.2.5. Фотофиксация в процессе подготовки к шурфовке.
- 4.2.6. Выбор условного нулевого репера, определение его абсолютной высоты по Балтийской системе высот. Нивелирование поверхности шурфов.
- 4.2.7. Выборка культурных напластований по слоям, с трехмерной фиксацией находок на плане шурфа.
- 4.2.8. Выявление археологического материала в культурном слое.
- 4.2.9. Изучение культурного слоя в процессе отрытия шурфов с зачисткой профилей для получения вертикальных разрезов.
- 4.2.10. Фотофиксация процесса работ, отдельных находок и скоплений материала in situ.
- 4.2.11. Зачистка материковой поверхности с целью выявления ям.
- 4.2.12. Фото- и графо- фиксация контуров ям.
- 4.2.13. Выборка заполнения ям и сооружений с применением специнструмента.
- 4.2.14. Фото- и графо- фиксация профилей стенок шурфа и обнаруженных ям.
- 4.2.15. Отбор археологического материала из заполнения ям и сооружений, полевая консервация вещевого материала.
- 4.2.16. Фотофиксация профилей бортов шурфов.
- 4.2.17. Вычерчивание профилей, текстуальное описание стратиграфии, материка и иных объектов в шурфе.
- 4.2.18. Засыпка шурфов и рекультивация поверхности.
- 4.2.19. Ведение полевой документации.

4.3. Камеральные работы:

- 4.3.1. Первичная классификация массового материала.
- 4.3.2. Первичная консервация полевого материала.
- 4.3.3. Камеральная обработка полевых коллекций.
- 4.3.4. Интерпретационная часть.
- 4.3.5. Анализ коллекций.
- 4.3.6. Составление полевой описи.
- 4.3.7. Перебелка и векторизация полевых чертежей.
- 4.3.8. Составление отчетной документации.

5. Технические требования к выполнению работ.

5.1. Отчетная документация должна соответствовать требованиям Постановления Правительства Российской Федерации от 25.04.2024 № 530 "Об утверждении Положения о государственной историко-культурной экспертизе".

5.2. Окончательная отчетная документация по работам сдается в 1 экземпляре в электронном виде.

Приложение 2

к Акту по результатам государственной историко-культурной экспертизы земельного участка по объекту: «Строительство вторых железнодорожных путей и электрификация участка Выборг – Приморск - Ермилово Октябрьской железной дороги. Автодорожные путепроводы на участке км 94 – км 96 и км 97 – км 100 а. д. «Зеленогорск-Приморск-Выборг», подлежащего воздействию земляных, строительных, мелиоративных, хозяйственных работ, предусмотренных статьей 25 Лесного кодекса Российской Федерации работ по использованию лесов (за исключением работ, указанных в пунктах 3, 4 и 7 части 1 статьи 25 Лесного кодекса Российской Федерации) и иных работ, в случае если указанные земли расположены в границах территорий, утвержденных в соответствии с подпунктом 34 пункта 1 статьи 9 Федерального закона «Об объектах культурного наследия (памятниках истории и культуры) народов Российской Федерации» (пп. «ж» п. 8 и п. 10 Положения о Государственной историко-культурной экспертизе, утвержденного Постановлением Правительства РФ от 25.04. 2024 г. № 530)

Документы, предоставленные заявителем

Копия письма Комитета по сохранению культурного наследия Ленинградской области № №01-17-11038/2024-0-1 от 25.12.2024.



АДМИНИСТРАЦИЯ
ЛЕНИНГРАДСКОЙ ОБЛАСТИ

КОМИТЕТ ПО СОХРАНЕНИЮ
КУЛЬТУРНОГО НАСЛЕДИЯ
ЛЕНИНГРАДСКОЙ ОБЛАСТИ
195311, Санкт-Петербург, ул. Смольный, д.1
Тел./факс: 8 (812) 536-45-60
E-mail: okro@lenobl.ru

Генеральному директору
ООО «М-ПРОЕКТ»

Я.В. Романович

тел.: +7-812-640-54-48

25.12.2024 № 01-17-11038/2024-0-1

И. № _____ от _____

**Информация о наличии или отсутствии
объектов культурного наследия, включенных в единый государственный
реестр объектов культурного наследия (памятников истории и культуры)
народов Российской Федерации, и выявленных объектов культурного
наследия на землях, подлежащих воздействию земляных, строительных,
мелиоративных, хозяйственных работ, предусмотренных статьей 25
Лесного кодекса Российской Федерации работ по использованию лесов
(за исключением работ, указанных в пунктах 3, 4 и 7 части 1 статьи 25
Лесного кодекса Российской Федерации) и иных работ**

На основании заявления от 13 декабря 2024 года № б/н (входящий № 01-17-11038/2024 от 13 декабря 2024 года) в отношении земельного участка, площадью 657000 м², отведенного для реализации объекта «Строительство вторых железнодорожных путей и электрификация участка Выборг - Приморск – Ермилово Октябрьской железной дороги. Автодорожные путепроводы на участке км 94 – км 96 и км 97 100 а.д. «Зеленогорск – км Приморск - Выборг» (далее – Объект), расположенного в Выборгском районе Ленинградской области,

(адрес земельного участка)

сообщаем:

1. Информация о наличии/отсутствии объектов культурного наследия, включенных в единый государственный реестр объектов культурного наследия (памятников истории и культуры) народов Российской Федерации (далее - реестр), выявленные объекты культурного наследия либо объекты, обладающие признаками объекта культурного наследия:

В соответствии с п. 1 ст. 36 Федерального закона от 25 июня 2002 года № 73-ФЗ «Об объектах культурного наследия (памятниках истории и культуры) народов Российской Федерации» (далее – Федеральный закон №73-ФЗ) проектирование и проведение земляных, строительных, мелиоративных, хозяйственных и иных работ осуществляется при отсутствии на данной территории объектов культурного наследия, включенных в единый государственный реестр объектов культурного наследия (памятников истории и культуры) народов Российской Федерации (далее – Реестр), выявленных объектов культурного

заключение государственной историко-культурной экспертизы и представить его совместно

с указанной документацией в Комитет на согласование;

- обеспечить реализацию согласованной Комитетом документации, обосновывающей меры по обеспечению сохранности выявленного объекта культурного наследия.

Порядок организации, проведения и рассмотрения заключения государственной историко-культурной экспертизы определен Положением о государственной историко-культурной экспертизе, утвержденным Постановлением Правительства Российской Федерации от 25 апреля 2024 года № 530. Со списком аттестованных экспертов можно ознакомиться на официальном сайте Министерства культуры Российской Федерации: mkgf.ru.

Дополнительная информация:

В соответствии со ст. 36 Федерального закона № 73-ФЗ земляные, строительные, хозяйственные и иные работы должны быть немедленно приостановлены исполнителем работ в случае обнаружения объекта, обладающего признаками объекта культурного наследия, в том числе объекта археологического наследия. Исполнитель работ в течение трех рабочих дней со дня обнаружения такого объекта обязан направить в региональный орган охраны объектов культурного наследия письменное заявление об обнаруженном объекте культурного наследия либо заявление в форме электронного документа, подписанного усиленной квалифицированной электронной подписью в соответствии с требованиями Федерального закона от 06 апреля 2011 года № 63-ФЗ «Об электронной подписи».

Заместитель председателя комитета
по сохранению культурного наследия
Ленинградской области



Г.Е. Лазарева

Иван: Н.С. Григорьева, (812) 539-45-11, ns_grigoreva@lenreg.ru

утвержденных в соответствии с пп. 34.2 п. 1 ст. 9 Федерального закона № 73-ФЗ проводится государственная историко-культурная экспертиза.

Историко-культурная экспертиза проводится до начала работ по сохранению объекта культурного наследия, землеустроительных, земляных, строительных, мелиоративных, хозяйственных и иных работ, осуществление которых может оказывать прямое или косвенное воздействие на объект культурного наследия, включенный в реестр, выявленный объект культурного наследия либо объект, обладающий признаками объекта культурного наследия, и (или) до утверждения градостроительных регламентов.

В соответствии со ст. 5.1, 28, 30, 31, 32, 36, 45.1 Федерального закона № 73-ФЗ, п. 56 ст. 26 Федерального закона от 03 августа 2018 года № 342-ФЗ «О внесении изменений в градостроительный кодекс Российской Федерации и отдельные законодательные акты Российской Федерации», пп. «а» п. 2 постановления Правительства РФ от 30 декабря 2023 года № 2418 «Об особенностях порядка определения наличия или отсутствия объектов, обладающих признаками объекта археологического наследия, на территориях, подлежащих воздействию изыскательских, земляных, строительных, мелиоративных, хозяйственных работ, указанных в статье 30 Федерального закона «Об объектах культурного наследия (памятниках истории и культуры) народов Российской Федерации» работ по использованию лесов и иных работ», до начала проведения земляных, строительных и иных работ на земельном участке заказчик таких работ обязан:

- обеспечить проведение и финансирование государственной историко-культурной экспертизы земельного участка, подлежащего воздействию земляных, строительных, хозяйственных и иных работ, путем археологической разведки, в порядке, установленном ст. 45.1 Федерального закона № 73-ФЗ;
- предоставить в Комитет документацию, подготовленную на основе археологических полевых работ, содержащую результаты исследований, в соответствии с которыми определяется наличие или отсутствие объектов археологического наследия и объектов, обладающих признаками объекта археологического наследия, на земельном участке, подлежащем воздействию земляных, строительных, хозяйственных и иных работ, а также заключение государственной историко-культурной экспертизы указанной документации (либо земельного участка).

В случае обнаружения в границах земельного участка, подлежащего воздействию земляных, строительных, хозяйственных и иных работ, объектов археологического наследия и (или) объектов, обладающих признаками объекта археологического наследия, и после принятия Комитетом решения о включении данного объекта в перечень выявленных объектов культурного наследия:

- разработать в составе проектной документации раздел об обеспечении сохранности выявленного объекта культурного наследия или о проведении спасательных археологических полевых работ или проект обеспечения сохранности выявленного объекта культурного наследия либо план проведения спасательных археологических полевых работ, включающих оценку воздействия проводимых работ на выявленный объект культурного наследия (далее – документация или раздел документации, обосновывающий меры по обеспечению сохранности выявленного объекта культурного наследия);

- получить по документации или разделу документации, обосновывающей меры по обеспечению сохранности выявленного объекта культурного наследия,

наследия или объектов, обладающих признаками объекта культурного наследия, либо при условии соблюдения техническим заказчиком (застройщиком) объекта капитального строительства, заказчиками других видов работ, лицом, проводящим указанные работы, предусмотренных указанной статьей, требований по обеспечению сохранности объектов культурного наследия.

В границах земельного участка, отведенного для реализации Объекта, отсутствуют объекты культурного наследия, включенные в Реестр, выявленные объекты культурного наследия, включенные в Перечень выявленных объектов культурного наследия, расположенных на территории Ленинградской области.

(информация об объектах либо их отсутствии)

2. Информация о расположении/частичном расположении/либо отсутствии расположения земельного участка в границах защитных зон, в границах территорий объектов культурного наследия, включенных в реестр, в границах территорий выявленных объектов культурного наследия, в границах зон охраны объектов культурного наследия, включенных в реестр, в границах территорий исторических поселений, имеющих особое значение для истории и культуры Российской Федерации:

Земельный участок, отведенный для реализации Объекта, находится вне зон охраны/защитных зон объектов культурного наследия

2.1. Описание режимов использования земельного участка (ограничения, обременения):

Земельный участок, отведенный для реализации Объекта, не относится к землям историко-культурного назначения, правовой режим которых регулируется земельным законодательством Российской Федерации и Федеральным законом № 73-ФЗ.

3. Информация о наличии/отсутствии данных о проведенных историко-культурных исследованиях: сведения о проведенных историко-культурных исследованиях в отношении земельного участка, отведенного для проектирования Объекта в комитете по сохранению культурного наследия Ленинградской области (далее - Комитет) отсутствуют.

4. Информация о необходимости/либо отсутствии необходимости проведения государственной историко-культурной экспертизы:

Земельный участок, отведенный для проектирования Объекта, частично проходит по неосвоенной территории (лесные участки). Сведениями об отсутствии на данной, неосвоенной территории объектов археологического наследия и объектов, обладающих признаками объекта археологического наследия, Комитет не располагает.

Согласно ст. 28 Федерального закона от 25 июня 2002 года № 73-ФЗ «Об объектах культурного наследия (памятниках истории и культуры) народов Российской Федерации» (далее – Федеральный закон № 73-ФЗ) в целях определения наличия или отсутствия объектов археологического наследия либо объектов, обладающих признаками объекта археологического наследия, на земельных участках, землях лесного фонда или в границах водных объектов или их частей, подлежащих воздействию земляных, строительных, мелиоративных, хозяйственных работ, указанных в ст. 30 Федерального закона № 73-ФЗ работ по использованию лесов и иных работ, в случае, если указанные земельные участки, земли лесного фонда, водные объекты, их части расположены в границах территорий,

Выписки из Единого государственного реестра недвижимости по участкам через которые проходит трасса объекта «Строительство вторых железнодорожных путей и электрификация участка Выборг - Приморск - Ермилово Октябрьской железной дороги. Автодорожные путепроводы на участке км 94 – км 96 и км 97 – км 100 а. д. «Зеленогорск-Приморск-Выборг».

Земельний учасок
під об'єкта нерухомості

Лист № 44 розряду 4.2

Варті земель розряду 4.2: 44

Варті розділює 8

Варті ділянок виділює 209

28.10.2024г. № КУВН-001/2024-263666442

47-01-0000000-133

Середнє оцінювальне значення Гриниця с/госп (участей) земельного участка

Участный номер участка: 47-01-0000000-333/27

Система координат

| Номер точки | Координати, м | | | Площина закріплення на місцевості | Середня квадратична погрешність окремих координат закріплених точок трини земельного участка, м |
|-------------|---------------|------------|---|-----------------------------------|---|
| | X | Y | Z | | |
| 1 | 485368.86 | 1297746.76 | - | 4 | 5 |
| 2 | 485356.73 | 1297740.67 | - | - | - |
| 3 | 485367.07 | 1297724.6 | - | - | - |
| 4 | 485377.39 | 1297729.78 | - | - | - |
| 5 | 485385 | 1297733.7 | - | - | - |
| 6 | 485374.67 | 1297749.75 | - | - | - |
| 7 | 485368.86 | 1297746.76 | - | - | - |
| 1 | 486004.4 | 1295165.78 | - | - | - |
| 2 | 486009.1 | 1295165.38 | - | - | - |
| 3 | 486011.28 | 1295174.17 | - | - | - |
| 4 | 486014.41 | 1295184 | - | - | - |
| 5 | 486006.3 | 1295184.69 | - | - | - |
| 6 | 485994.09 | 1295186.1 | - | - | - |
| 7 | 485992.11 | 1295179.89 | - | - | - |
| 8 | 485989.05 | 1295167.56 | - | - | - |
| 9 | 486004.4 | 1295165.78 | - | - | - |

РОЗДІЛ ПІДПИСАНО



нішінце, факсим

Листо 2018

Земельний учасок
під об'єктом нерухомості

Лист № 43 розділа 4.2

Варті аукціону розділа 4.2: 44

Варті розділює: 8

Варті аукціону відносно: 209

28.10.2024г. № КУВН/001/2024-263666442

47.01.0000000133

Категорія майна:

| 1 | 2 | 3 | 4 | 5 |
|-----|-----------|------------|---|---|
| 199 | 494977.58 | 1291904.08 | - | - |
| 200 | 494962.4 | 1291906.4 | - | - |
| 201 | 494943.72 | 1291910.53 | - | - |
| 202 | 494935.87 | 1291913.18 | - | - |
| 203 | 494925.48 | 1291916.12 | - | - |
| 204 | 494914.46 | 1291917.84 | - | - |
| 205 | 494896.88 | 1291918.92 | - | - |
| 206 | 494882.8 | 1291919.06 | - | - |
| 207 | 494863.3 | 1291918.22 | - | - |
| 208 | 494862.56 | 1291914.33 | - | - |
| 209 | 494843.54 | 1291913.45 | - | - |
| 210 | 494844.2 | 1291917.04 | - | - |
| 211 | 494821.32 | 1291915.29 | - | - |
| 212 | 494795.19 | 1291915.8 | - | - |
| 213 | 494781.6 | 1291917.2 | - | - |
| 214 | 494773.98 | 1291917.64 | - | - |
| 215 | 494772.53 | 1291912.36 | - | - |
| 216 | 494761.6 | 1291913.64 | - | - |
| 217 | 494761.55 | 1291913.65 | - | - |
| 1 | 494761.54 | 1291913.27 | - | - |

РОЗДІЛ ВПРАВЛЕННЯ ДОЛІВНОСТІ



Львівська районна адміністрація

Земельний унітар
під об'єкта нерухомості

Лист № 42 роз'ясн. 4.2.

Варті земель роз'ясн. 4.2. 44

Варті роз'ясн. 8

Варті аукціон відносно 2019

28.10.2024г. № КУВН-001/2024-263666442

Квартальний номер:

47-01-0000000-133

| 1 | 2 | 3 | 4 | 5 |
|-----|-----------|------------|---|---|
| 170 | 495539.38 | 129204.58 | - | - |
| 171 | 495543.07 | 1292030.96 | - | - |
| 172 | 495516.9 | 1292069.24 | - | - |
| 173 | 495507.98 | 1292003.44 | - | - |
| 174 | 495507.77 | 1292003.11 | - | - |
| 175 | 495494.64 | 1291996.16 | - | - |
| 176 | 495491.1 | 1292001.28 | - | - |
| 177 | 495474.7 | 1291992.73 | - | - |
| 178 | 495455.6 | 1291981.68 | - | - |
| 179 | 495441.72 | 1291972.46 | - | - |
| 180 | 495443.75 | 1291967.51 | - | - |
| 181 | 495432.14 | 1291961.29 | - | - |
| 182 | 495388.69 | 1291940.85 | - | - |
| 183 | 495383.52 | 1291939.68 | - | - |
| 184 | 495382.5 | 1291944.88 | - | - |
| 185 | 495362.4 | 1291938.8 | - | - |
| 186 | 495306.08 | 1291927.7 | - | - |
| 187 | 495306.02 | 1291922.01 | - | - |
| 188 | 495245.23 | 1291907.67 | - | - |
| 189 | 495243.79 | 1291912.98 | - | - |
| 190 | 495205.19 | 1291910.71 | - | - |
| 191 | 495195.56 | 1291909.51 | - | - |
| 192 | 495194.64 | 1291904.36 | - | - |
| 193 | 495151.7 | 1291895.59 | - | - |
| 194 | 495130.08 | 1291892.8 | - | - |
| 195 | 495111.25 | 1291891.72 | - | - |
| 196 | 495015.05 | 1291894.73 | - | - |
| 197 | 495012.36 | 1291901.44 | - | - |
| 198 | 494998.43 | 1291902.38 | - | - |

повное наименование должности



инициалы, фамилия

Земельний унітар
під об'єкта нерухомості

| | | | |
|--|-----------------------------|-------------------|--------------------------|
| Лист № 41 розділа 4.2 | Варті акцій розділа 4.2: 44 | Варті розділові 8 | Варті акцій відносно 209 |
| 28.10.2024г. № КУВН-001/2024-263666442 | | | 47.01.0000000-133 |
| Квартальний номер: | | | |

| 1 | 2 | 3 | 4 | 5 |
|-----|-----------|------------|---|---|
| 141 | 496184.86 | 1292201 | - | - |
| 142 | 496158.41 | 1292199.73 | - | - |
| 143 | 496124.72 | 1292198.94 | - | - |
| 144 | 496089.14 | 1292197.89 | - | - |
| 145 | 496072.22 | 1292195.75 | - | - |
| 146 | 496039.44 | 1292191.12 | - | - |
| 147 | 496007.28 | 1292189.27 | - | - |
| 148 | 496007.85 | 1292175.34 | - | - |
| 149 | 495807.52 | 1292167.86 | - | - |
| 150 | 495807.18 | 1292176.38 | - | - |
| 151 | 495771.7 | 1292170.8 | - | - |
| 152 | 495754.18 | 1292168.93 | - | - |
| 153 | 495736.35 | 1292164.21 | - | - |
| 154 | 495720.28 | 1292161.88 | - | - |
| 155 | 495707.81 | 1292158.69 | - | - |
| 156 | 495684.02 | 1292147.96 | - | - |
| 157 | 495637.64 | 1292120.08 | - | - |
| 158 | 495640.35 | 1292113.4 | - | - |
| 159 | 495620.94 | 1292103.95 | - | - |
| 160 | 495618.46 | 1292107.94 | - | - |
| 161 | 495599.23 | 1292093 | - | - |
| 162 | 495588.56 | 1292081.7 | - | - |
| 163 | 495591.16 | 1292079.24 | - | - |
| 164 | 495575.85 | 1292062.75 | - | - |
| 165 | 495573.1 | 1292065.37 | - | - |
| 166 | 495564.55 | 1292055.52 | - | - |
| 167 | 495549.19 | 1292041.79 | - | - |
| 168 | 495548.07 | 1292042.23 | - | - |
| 169 | 495544.19 | 1292038.23 | - | - |

| | | | |
|--|---|---|--|
|  <p>ДЕРЖАВНЕ ПІДПРИЄМСТВО Львівська обласна служба управління землею Львівська обласна служба кадастру і геоінформаційних систем Львівська обласна територіальна служба управління землею</p> | Львівська обласна служба управління землею | Львівська обласна служба кадастру і геоінформаційних систем | Львівська обласна територіальна служба управління землею |
| | Львівська обласна служба управління землею | Львівська обласна служба кадастру і геоінформаційних систем | Львівська обласна територіальна служба управління землею |
| Львівська обласна служба управління землею | Львівська обласна служба кадастру і геоінформаційних систем | Львівська обласна територіальна служба управління землею | Львівська обласна служба управління землею |

Земельний учасник
під об'єктом нерухомості

Діур № 40 розділа 4.2

Варті митроу розділа 4.2: 44

Варті розділоу 8

Варті діурон відносноу 2019

28.10.2024г. № КУВН-001/2024-263666442

47:01:0000000:133

Квартірний номер:

| 1 | 2 | 3 | 4 | 5 |
|-----|-----------|-------------|---|---|
| 112 | 495626.45 | 12921095.59 | - | - |
| 113 | 495646.08 | 12921107.17 | - | - |
| 114 | 495662.43 | 1292120.65 | - | - |
| 115 | 495662.9 | 1292121.03 | - | - |
| 116 | 495684.81 | 1292133.72 | - | - |
| 117 | 495687.94 | 1292128.06 | - | - |
| 118 | 495714.12 | 1292140.69 | - | - |
| 119 | 495724 | 1292143.22 | - | - |
| 120 | 495740.16 | 1292145.56 | - | - |
| 121 | 495757.67 | 1292150.2 | - | - |
| 122 | 495773.82 | 1292151.97 | - | - |
| 123 | 495805.42 | 1292156.92 | - | - |
| 124 | 495844.89 | 1292162.6 | - | - |
| 125 | 495877.16 | 1292165.68 | - | - |
| 126 | 495895.66 | 1292166.44 | - | - |
| 127 | 495931.43 | 1292167.22 | - | - |
| 128 | 495964.59 | 1292168 | - | - |
| 129 | 495999.16 | 1292169.83 | - | - |
| 130 | 496041.3 | 1292172.2 | - | - |
| 131 | 496074.79 | 1292176.92 | - | - |
| 132 | 496090.62 | 1292178.93 | - | - |
| 133 | 496125.22 | 1292179.96 | - | - |
| 134 | 496150.09 | 1292180.74 | - | - |
| 135 | 496186.68 | 1292182.06 | - | - |
| 136 | 496190.48 | 1292183.91 | - | - |
| 137 | 496234.28 | 1292187.01 | - | - |
| 138 | 496267.25 | 1292191.59 | - | - |
| 139 | 496226.24 | 1292205.38 | - | - |
| 140 | 496197.28 | 1292202.79 | - | - |

розділоу відношення діуронності



нішнілоу діуронності

Земельний унітар
під об'єкта нерухомості

| | | | |
|--|------------------------------|------------------|--------------------------|
| Лист № 39 розділа 4.2 | Варті земель розділа 4.2: 44 | Варті розділок 8 | Варті акцій відносно 209 |
| 28.10.2024г. № КУВН-001/2024-263666442 | 477.01.00000001.133 | | |
| Категорія майна: | | | |

| 1 | 2 | 3 | 4 | 5 |
|-----|-----------|------------|---|---|
| 83 | 495528.29 | 1291915.07 | - | - |
| 84 | 495359.62 | 1291921.57 | - | - |
| 85 | 495383.2 | 1291927.12 | - | - |
| 86 | 495408.07 | 1291913 | - | - |
| 87 | 495411.49 | 1291934.89 | - | - |
| 88 | 495411.03 | 1291936.87 | - | - |
| 89 | 495422.72 | 1291939.59 | - | - |
| 90 | 495441.08 | 1291949.39 | - | - |
| 91 | 495465.66 | 1291965.53 | - | - |
| 92 | 495483.86 | 1291976.08 | - | - |
| 93 | 495504.66 | 1291986.93 | - | - |
| 94 | 495522.63 | 1291996.72 | - | - |
| 95 | 495535.2 | 1292005.56 | - | - |
| 96 | 495547.68 | 1292016.06 | - | - |
| 97 | 495544.27 | 1292020.36 | - | - |
| 98 | 495555.64 | 1292030.19 | - | - |
| 99 | 495565.53 | 1292038.76 | - | - |
| 100 | 495564.83 | 1292039.67 | - | - |
| 101 | 495585.08 | 1292057.21 | - | - |
| 102 | 495587.32 | 1292062.76 | - | - |
| 103 | 495590.2 | 1292056 | - | - |
| 104 | 495588.2 | 1292058 | - | - |
| 105 | 495588.9 | 1292063 | - | - |
| 106 | 495599 | 1292075 | - | - |
| 107 | 495620.5 | 1292093 | - | - |
| 108 | 495624.5 | 1292089 | - | - |
| 109 | 495627.63 | 1292091.01 | - | - |
| 110 | 495625.69 | 1292091.45 | - | - |
| 111 | 495625.8 | 1292095.12 | - | - |

РОЗДІЛ ВПЕЧАТОВАНОЇ ДОДАТКОСТІ



нішінце, факс

Земельний унітар
під об'єктом нерухомості

Лист № 38 протока 4.2

Вартість протока 4.2: 44

Варті протока 8

Варті акцій відносно 209

28.10.2012гг. № КУВН-001/2014-263666442

47701.0000000133

Квартальний номер:

| 1 | 2 | 3 | 4 | 5 |
|----|-----------|------------|---|---|
| 54 | 494819.29 | 1291897.24 | - | - |
| 55 | 494845.64 | 1291898.35 | - | - |
| 56 | 494883.12 | 1291900.06 | - | - |
| 57 | 494908.08 | 1291899.2 | - | - |
| 58 | 494919.08 | 1291902.69 | - | - |
| 59 | 494959.78 | 1291892.13 | - | - |
| 60 | 494958.86 | 1291887.73 | - | - |
| 61 | 494975.74 | 1291885.14 | - | - |
| 62 | 495009.4 | 1291882.59 | - | - |
| 63 | 495019.67 | 1291884.75 | - | - |
| 64 | 495045.47 | 1291884.65 | - | - |
| 65 | 495044.03 | 1291880.84 | - | - |
| 66 | 495081.84 | 1291878.84 | - | - |
| 67 | 495090.32 | 1291878.39 | - | - |
| 68 | 495090.45 | 1291882.05 | - | - |
| 69 | 495118.44 | 1291881.06 | - | - |
| 70 | 495117.94 | 1291877.94 | - | - |
| 71 | 495136.52 | 1291878.27 | - | - |
| 72 | 495141.66 | 1291879.39 | - | - |
| 73 | 495175.93 | 1291885.86 | - | - |
| 74 | 495192.82 | 1291890.03 | - | - |
| 75 | 495216.48 | 1291892.07 | - | - |
| 76 | 495241.37 | 1291894.57 | - | - |
| 77 | 495276.56 | 1291902.23 | - | - |
| 78 | 495279.64 | 1291902.9 | - | - |
| 79 | 495290.44 | 1291905.82 | - | - |
| 80 | 495305.28 | 1291909.84 | - | - |
| 81 | 495305.6 | 1291908.63 | - | - |
| 82 | 495328.71 | 1291913.03 | - | - |

повное наименование должности



инициалы, фамилия

Земельний унітар
під об'єкта нерухомості

Лист № 37 розсила 4.2

Варті аукціону розсила 4.2: 44

Варті розсилок 8

Варті аукціону викупів: 209

28.10.2012г. № КУВН-001/2012-363666442

47:01:0001000-133

Категорія майна:

| 1 | 2 | 3 | 4 | 5 |
|----|-----------|------------|---|---|
| 25 | 494512.71 | 1291969.23 | - | - |
| 26 | 494521.14 | 1291961.26 | - | - |
| 27 | 494537.59 | 1291939.02 | - | - |
| 28 | 494548.86 | 1291929.58 | - | - |
| 29 | 494561.2 | 1291922.46 | - | - |
| 30 | 494577.03 | 1291917.76 | - | - |
| 31 | 494578.94 | 1291923.47 | - | - |
| 32 | 494597.95 | 1291917.03 | - | - |
| 33 | 494596.77 | 1291913.6 | - | - |
| 34 | 494598.19 | 1291913.32 | - | - |
| 35 | 494599.02 | 1291915.63 | - | - |
| 36 | 494615.44 | 1291911.18 | - | - |
| 37 | 494614.68 | 1291909.7 | - | - |
| 38 | 494635.72 | 1291906.81 | - | - |
| 39 | 494630.28 | 1291911.39 | - | - |
| 40 | 494656.86 | 1291909.32 | - | - |
| 41 | 494661.3 | 1291904.44 | - | - |
| 42 | 494680.26 | 1291902.92 | - | - |
| 43 | 494681.1 | 1291906.84 | - | - |
| 44 | 494698.09 | 1291905.66 | - | - |
| 45 | 494697.42 | 1291902.4 | - | - |
| 46 | 494727.66 | 1291901.44 | - | - |
| 47 | 494728.05 | 1291902.24 | - | - |
| 48 | 494747.88 | 1291900.46 | - | - |
| 49 | 494769.15 | 1291900 | - | - |
| 50 | 494775.88 | 1291901.42 | - | - |
| 51 | 494776.38 | 1291898.48 | - | - |
| 52 | 494793.89 | 1291896.82 | - | - |
| 53 | 494819.27 | 1291896.29 | - | - |

розширеною довгошести



нішілля, фінанси

Земельний участок
під об'єкта нерухомості

Лист № 26 розста 4.2

Варті листів розста 4.2: 44

Варті розста 8

Варті листів виписки 209

28.10.2024г. № КУВН-001/2024-263666442

47-01-0000000-133

Середня оцінка земельних ресурсів громади міста (с/партії) земельного участка

Учетный номер участка: 47-01-0000000-133/19

| Номер точки | Координати, м | | | Площадь застроенная на участке | Средняя кадастровая стоимость земельных ресурсов застроенных земель города земельного участка, м |
|-------------|---------------|------------|---|--------------------------------|--|
| | X | Y | Z | | |
| 1 | 494761.54 | 1291913.27 | - | - | - |
| 2 | 494721.91 | 1291916.03 | - | - | - |
| 3 | 494721.96 | 1291920.67 | - | - | - |
| 4 | 494707.42 | 1291921.26 | - | - | - |
| 5 | 494673.32 | 1291922.28 | - | - | - |
| 6 | 494663.41 | 1291923.32 | - | - | - |
| 7 | 494652.15 | 1291924.5 | - | - | - |
| 8 | 494651.91 | 1291923.96 | - | - | - |
| 9 | 494641.95 | 1291925.11 | - | - | - |
| 10 | 494640.75 | 1291921.67 | - | - | - |
| 11 | 494625.01 | 1291922.77 | - | - | - |
| 12 | 494626.81 | 1291927.07 | - | - | - |
| 13 | 494606.11 | 1291930.61 | - | - | - |
| 14 | 494604.99 | 1291931.33 | - | - | - |
| 15 | 494583.86 | 1291935.53 | - | - | - |
| 16 | 494569.6 | 1291940.05 | - | - | - |
| 17 | 494559.56 | 1291945.4 | - | - | - |
| 18 | 494551.6 | 1291957.08 | - | - | - |
| 19 | 494535.3 | 1291974.01 | - | - | - |
| 20 | 494537.58 | 1291982.72 | - | - | - |
| 21 | 494523.11 | 1291981.46 | - | - | - |
| 22 | 494510.47 | 1291980.35 | - | - | - |
| 23 | 494497.23 | 1291979.19 | - | - | - |
| 24 | 494502.2 | 1291977.24 | - | - | - |

РОЗДІЛ ПІДПИСАНО



ніжній підпис

Лист 200

Земельний учасок
під об'єктом нерухомості

Лист № 35 протока 4.2.

Варті аукціон протока 4.2. 44

Варті протокол 8

Варті аукціон відносно 209

28.10.2024г. № КУВН-001/2024-263666442

47.01.0000000-133

Категорія номер

| 1 | 2 | 3 | 4 | 5 |
|-----|-----------|------------|---|---|
| 170 | 494800.32 | 1291903.96 | - | - |
| 171 | 494775.8 | 1291905.91 | - | - |
| 172 | 494744.57 | 1291907.49 | - | - |
| 173 | 494743.57 | 1291914.52 | - | - |
| 1 | 494741.61 | 1291914.66 | - | - |
| 1 | 494826.5 | 1291908.29 | - | - |
| 2 | 494864.26 | 1291911.91 | - | - |
| 3 | 494861.62 | 1291905.95 | - | - |
| 4 | 494861.89 | 1291905.83 | - | - |
| 5 | 494861.54 | 1291902.93 | - | - |
| 6 | 494858.76 | 1291904.18 | - | - |
| 7 | 494827.76 | 1291903.2 | - | - |
| 8 | 494808.17 | 1291903.73 | - | - |
| 9 | 494815.88 | 1291908.14 | - | - |
| 1 | 494826.5 | 1291908.29 | - | - |

| | | | | |
|------------------------|------------------------|------------------------|------------------------|------------------------|
| ПОСІДКОВО-ВИРОБНИЧІСТЬ | ПОСІДКОВО-ВИРОБНИЧІСТЬ | ПОСІДКОВО-ВИРОБНИЧІСТЬ | ПОСІДКОВО-ВИРОБНИЧІСТЬ | ПОСІДКОВО-ВИРОБНИЧІСТЬ |
|------------------------|------------------------|------------------------|------------------------|------------------------|


ДЕРЖАВНЕ ПІДПРИЄМСТВО
Львівська обласна служба управління землею
 Львівська обласна служба управління землею
 Львівська обласна служба управління землею
 Львівська обласна служба управління землею

нішінська, фінансова

Земельний унікод
для об'єкта нерухомості

Лист № 24 розділа 4.2

Вартість розділа 4.2: 44

Вартість розділу 8

Вартість акцій відносно 209

28.10.2024р. № КУВН-001/2024-263666442

Квартальний номер:

47:01:0000000-133

| 1 | 2 | 3 | 4 | 5 |
|-----|-----------|------------|---|---|
| 141 | 495093.36 | 1291885.67 | - | - |
| 142 | 495062.21 | 1291886.86 | - | - |
| 143 | 495032.16 | 1291889.09 | - | - |
| 144 | 495005.59 | 1291890.83 | - | - |
| 145 | 495009.01 | 1291896.69 | - | - |
| 146 | 495005.04 | 1291899.01 | - | - |
| 147 | 495006.5 | 1291891.24 | - | - |
| 148 | 494973.84 | 1291894.35 | - | - |
| 149 | 494960.38 | 1291895.73 | - | - |
| 150 | 494931.45 | 1291902.03 | - | - |
| 151 | 494912.52 | 1291905.72 | - | - |
| 152 | 494913.07 | 1291917.93 | - | - |
| 153 | 494908.48 | 1291918.21 | - | - |
| 154 | 494907.93 | 1291906.18 | - | - |
| 155 | 494887.95 | 1291906.57 | - | - |
| 156 | 494867.1 | 1291906.96 | - | - |
| 157 | 494869.52 | 1291912.41 | - | - |
| 158 | 494878.33 | 1291913.25 | - | - |
| 159 | 494877.9 | 1291917.83 | - | - |
| 160 | 494862.95 | 1291916.4 | - | - |
| 161 | 494862.56 | 1291914.33 | - | - |
| 162 | 494843.54 | 1291913.45 | - | - |
| 163 | 494844.2 | 1291917.04 | - | - |
| 164 | 494840.91 | 1291916.79 | - | - |
| 165 | 494840.78 | 1291914.91 | - | - |
| 166 | 494817.34 | 1291912.98 | - | - |
| 167 | 494817.65 | 1291915.36 | - | - |
| 168 | 494813.61 | 1291915.44 | - | - |
| 169 | 494813.04 | 1291911.12 | - | - |

РОЗДІЛ НЕВНЕСЕННЯ ДОЛГОВИСТІ



нішітка, факсимілі

Земельний учасок
під об'єкта нерухомості

| | | | |
|--|-------------------------------|-------------------|-----------------------------|
| Лист № 33 протока 4.2 | Варті аукцион протока 4.2: 44 | Варті продажів: 8 | Варті аукцион продажів: 209 |
| 28.10.2024г. № КУВН-001/2024-263666442 | 47.01.0000000-133 | | |
| Квартальний номер: | | | |

| 1 | 2 | 3 | 4 | 5 |
|-----|-----------|------------|---|---|
| 112 | 495118,44 | 1291881,06 | - | - |
| 113 | 495118,39 | 1291880,75 | - | - |
| 114 | 495120,81 | 1291880,66 | - | - |
| 115 | 495121,21 | 1291880,38 | - | - |
| 116 | 495121,08 | 1291878 | - | - |
| 117 | 495125,1 | 1291878,07 | - | - |
| 118 | 495125,24 | 1291880,67 | - | - |
| 119 | 495145,09 | 1291880,88 | - | - |
| 120 | 495155,1 | 1291882,64 | - | - |
| 121 | 495160,5 | 1291882,95 | - | - |
| 122 | 495171,34 | 1291884,99 | - | - |
| 123 | 495172,31 | 1291885,66 | - | - |
| 124 | 495183,59 | 1291887,75 | - | - |
| 125 | 495192,82 | 1291890,03 | - | - |
| 126 | 495198,8 | 1291890,55 | - | - |
| 127 | 495199,75 | 1291890,72 | - | - |
| 128 | 495199,77 | 1291890,63 | - | - |
| 129 | 495201,74 | 1291890,8 | - | - |
| 130 | 495227,06 | 1291895,74 | - | - |
| 131 | 495226,18 | 1291900,26 | - | - |
| 132 | 495201,87 | 1291895,51 | - | - |
| 133 | 495204,44 | 1291910,62 | - | - |
| 134 | 495200,3 | 1291910,1 | - | - |
| 135 | 495197,62 | 1291894,4 | - | - |
| 136 | 495170,49 | 1291889,41 | - | - |
| 137 | 495159,68 | 1291887,51 | - | - |
| 138 | 495143,68 | 1291886,61 | - | - |
| 139 | 495118,84 | 1291885,39 | - | - |
| 140 | 495100,58 | 1291885,4 | - | - |

повное наименование должности



підпис, прізвище

Земельний участок
під об'єкта нерухомості

Лист № 32 розділа 4.2

Варті земель розділа 4.2: 44

Варті розділок 8

Варті акцій вилучені 209

28.10.2024г. № КУВН-001/2024-263666442

Категорія майна:

47-01-0000000-133

| 1 | 2 | 3 | 4 | 5 |
|-----|-----------|------------|---|---|
| 83 | 494872.89 | 1291900.41 | - | - |
| 84 | 494888.19 | 1291902.29 | - | - |
| 85 | 494888.2 | 1291902.57 | - | - |
| 86 | 494907.39 | 1291902.2 | - | - |
| 87 | 494906.41 | 1291899.26 | - | - |
| 88 | 494908.08 | 1291899.2 | - | - |
| 89 | 494909.08 | 1291902.69 | - | - |
| 90 | 494959.78 | 1291892.13 | - | - |
| 91 | 494958.86 | 1291887.73 | - | - |
| 92 | 494963.46 | 1291887.02 | - | - |
| 93 | 494963.44 | 1291891.41 | - | - |
| 94 | 494973.41 | 1291890.37 | - | - |
| 95 | 495000.14 | 1291887.26 | - | - |
| 96 | 495001.78 | 1291883.17 | - | - |
| 97 | 495005.06 | 1291882.92 | - | - |
| 98 | 495006.59 | 1291883.53 | - | - |
| 99 | 495005.26 | 1291886.84 | - | - |
| 100 | 495031.88 | 1291885.1 | - | - |
| 101 | 495037.66 | 1291884.67 | - | - |
| 102 | 495045.47 | 1291884.65 | - | - |
| 103 | 495045.27 | 1291884.11 | - | - |
| 104 | 495054.56 | 1291883.42 | - | - |
| 105 | 495052.9 | 1291880.37 | - | - |
| 106 | 495057.33 | 1291890.14 | - | - |
| 107 | 495058.67 | 1291882.61 | - | - |
| 108 | 495059.8 | 1291882.44 | - | - |
| 109 | 495062.23 | 1291882.86 | - | - |
| 110 | 495090.44 | 1291881.78 | - | - |
| 111 | 495090.45 | 1291882.05 | - | - |

Розділок вилучення: довільності



нішілля, фінанси

Земельний унікод
для об'єкта нерухомості

Лист № 31 розділа 4.2

Всього акцій розділа 4.2: 44

Всього розділок: 8

Всього акцій видане: 209

28.10.2024г. № КУВН-001/2024-263666442

47:01:0000000-133

Квартальний номер:

| 1 | 2 | 3 | 4 | 5 |
|----|-----------|------------|---|---|
| 54 | 494597.95 | 1291917.03 | - | - |
| 55 | 494597.92 | 1291916.93 | - | - |
| 56 | 494607.68 | 1291914.02 | - | - |
| 57 | 494606.69 | 1291913.55 | - | - |
| 58 | 494613.54 | 1291911.69 | - | - |
| 59 | 494614.55 | 1291912.17 | - | - |
| 60 | 494612 | 1291909.53 | - | - |
| 61 | 494630.44 | 1291907.54 | - | - |
| 62 | 494635.03 | 1291906.91 | - | - |
| 63 | 494636.52 | 1291908.81 | - | - |
| 64 | 494637.25 | 1291908.78 | - | - |
| 65 | 494639.28 | 1291911.39 | - | - |
| 66 | 494656.86 | 1291909.32 | - | - |
| 67 | 494658.21 | 1291907.83 | - | - |
| 68 | 494659.8 | 1291907.76 | - | - |
| 69 | 494681.04 | 1291906.57 | - | - |
| 70 | 494681.1 | 1291906.84 | - | - |
| 71 | 494697.32 | 1291903.71 | - | - |
| 72 | 494715.62 | 1291904.89 | - | - |
| 73 | 494742.42 | 1291901.39 | - | - |
| 74 | 494775.53 | 1291901.72 | - | - |
| 75 | 494800.71 | 1291899.73 | - | - |
| 76 | 494821.77 | 1291899 | - | - |
| 77 | 494854.69 | 1291899.85 | - | - |
| 78 | 494854.13 | 1291898.74 | - | - |
| 79 | 494858.71 | 1291898.95 | - | - |
| 80 | 494863.19 | 1291899.15 | - | - |
| 81 | 494864.98 | 1291900 | - | - |
| 82 | 494872.59 | 1291902.86 | - | - |

Розділок видано: 8



нішіталь: фінансова

Земельний унікод
для об'єкта нерухомості

| | | | |
|--|-------------------------|------------------|--------------------------|
| Лист № 30 розділа 4.2 | Варті заборозні 4.2; 44 | Варті розділок 8 | Варті акцій відносно 209 |
| 28.10.2024г. № КУВН-001/2024-263666442 | 47.01.00000001.33 | | |
| Категорія об'єкта: | | | |

| 1 | 2 | 3 | 4 | 5 |
|----|-----------|------------|---|---|
| 25 | 494520.44 | 1291969.16 | - | - |
| 26 | 494512.21 | 1291979.34 | - | - |
| 27 | 494508.29 | 1291980.16 | - | - |
| 28 | 494497.23 | 1291979.19 | - | - |
| 29 | 494502.2 | 1291977.24 | - | - |
| 30 | 494503.13 | 1291976.53 | - | - |
| 31 | 494509.66 | 1291975.17 | - | - |
| 32 | 494512.24 | 1291971.98 | - | - |
| 33 | 494506.73 | 1291973.79 | - | - |
| 34 | 494512.71 | 1291969.23 | - | - |
| 35 | 494515.32 | 1291966.76 | - | - |
| 36 | 494517.58 | 1291966.02 | - | - |
| 37 | 494536.62 | 1291946.24 | - | - |
| 38 | 494535.34 | 1291942.06 | - | - |
| 39 | 494537.59 | 1291939.02 | - | - |
| 40 | 494538.88 | 1291937.94 | - | - |
| 41 | 494540.44 | 1291943.02 | - | - |
| 42 | 494559.15 | 1291928.91 | - | - |
| 43 | 494558.44 | 1291924.47 | - | - |
| 44 | 494562.7 | 1291922.46 | - | - |
| 45 | 494562.74 | 1291922.29 | - | - |
| 46 | 494565.11 | 1291924.56 | - | - |
| 47 | 494564.98 | 1291922.41 | - | - |
| 48 | 494564.49 | 1291921.73 | - | - |
| 49 | 494568.5 | 1291920.46 | - | - |
| 50 | 494570.07 | 1291922.66 | - | - |
| 51 | 494567 | 1291926.18 | - | - |
| 52 | 494578.68 | 1291922.68 | - | - |
| 53 | 494578.94 | 1291921.47 | - | - |

розмір встановлення довірності



нішітальні документи

Земельний участок
під об'єкта нерухомості

Лист № 29 розділа 4.2

Варті земель розділа 4.2: 44

Варті розділок 8

Варті ділянок виділені 2019

28.10.2024г. № КУВН-001/2024-263666442

47-01-0000000-133

Середнє оцінювальне тисняк. Гранична сума (вартість) земельного участка

Учетный номер участка: 47-01-0000000-133-18

| Номер точки | Координати, м | | | Площадь застроенная на участке | Средняя кадастровая стоимость определяемая суммой кадастровых стоимостей земельных участков, м |
|-------------|---------------|------------|---|--------------------------------|--|
| | X | Y | Z | | |
| 1 | 494741.61 | 1291914.66 | - | - | - |
| 2 | 494738.96 | 1291914.28 | - | - | - |
| 3 | 494739.89 | 1291907.74 | - | - | - |
| 4 | 494715.83 | 1291909.09 | - | - | - |
| 5 | 494693.16 | 1291910.11 | - | - | - |
| 6 | 494660.01 | 1291911.96 | - | - | - |
| 7 | 494640.51 | 1291912.83 | - | - | - |
| 8 | 494650.87 | 1291924.08 | - | - | - |
| 9 | 494645.22 | 1291924.73 | - | - | - |
| 10 | 494641.07 | 1291920.23 | - | - | - |
| 11 | 494641.59 | 1291921.83 | - | - | - |
| 12 | 494640.89 | 1291922.06 | - | - | - |
| 13 | 494640.73 | 1291921.67 | - | - | - |
| 14 | 494636.79 | 1291921.95 | - | - | - |
| 15 | 494633.99 | 1291913.27 | - | - | - |
| 16 | 494615.95 | 1291919.16 | - | - | - |
| 17 | 494616.07 | 1291928.91 | - | - | - |
| 18 | 494611.47 | 1291929.69 | - | - | - |
| 19 | 494611.36 | 1291917.1 | - | - | - |
| 20 | 494585.84 | 1291924.71 | - | - | - |
| 21 | 494561.91 | 1291911.88 | - | - | - |
| 22 | 494561.49 | 1291932.16 | - | - | - |
| 23 | 494540.46 | 1291948.02 | - | - | - |
| 24 | 494520.26 | 1291969 | - | - | - |

РОЗДІЛ ПІДПИСАНО



нішіння, дата

Земельний участок
под объекта недвижимости

Лист № 28 протола 4.2.

Всего метров протола 4.2: 44

Всего протолов: 8

Всего актов выписки: 209

28.10.2024г. № КУВН-001/2024-363666442

47:01:0001000:133

Квартальный номер:

| 1 | 2 | 3 | 4 | 5 |
|----|-----------|------------|---|---|
| 41 | 499544.77 | 1292028.97 | - | - |
| 42 | 499560.03 | 1292043.81 | - | - |
| 43 | 499563.35 | 1292056.86 | - | - |
| 44 | 499565.55 | 1292058.76 | - | - |
| 45 | 499564.83 | 1292059.67 | - | - |
| 1 | 499566.39 | 1292041.17 | - | - |

| | | | |
|--|--|-------------------------------|--|
| ПОЛНОЕ НАИМЕНОВАНИЕ ДОЛЖНОСТИ | | ПОЛНОЕ НАИМЕНОВАНИЕ ДОЛЖНОСТИ | |
|  ДОКУМЕНТ ОБЪЯВЛЕН ЭЛЕКТРОННОМ ПОДПИСАНО Служба государственной регистрации недвижимости Белорусская Республика Министерство государственного управления Республика Беларусь | | Инициалы, фамилия | |

Земельний аукціон
на об'єкті нерухомості

Лист № 27 розділа 4.2.

Варті аукціону розділа 4.2. 44

Варті розділює 8

Варті аукціону відносно 209

28.10.2024г. № КУ/ВН-001/2024-263666442

Квартальний номер:

47-01-0000000-133

| 1 | 2 | 3 | 4 | 5 |
|----|-----------|------------|---|---|
| 12 | 495630.96 | 1292098.25 | - | - |
| 13 | 495626.55 | 1292103.71 | - | - |
| 14 | 495653.74 | 1292121.4 | - | - |
| 15 | 495681.7 | 1292160.1 | - | - |
| 16 | 495684.65 | 1292133.63 | - | - |
| 17 | 495684.81 | 1292133.72 | - | - |
| 18 | 495687.94 | 1292128.06 | - | - |
| 19 | 495691.47 | 1292129.76 | - | - |
| 20 | 495684.9 | 1292144.17 | - | - |
| 21 | 495684.33 | 1292148.1 | - | - |
| 22 | 495684.02 | 1292147.96 | - | - |
| 23 | 495675.76 | 1292142.99 | - | - |
| 24 | 495677.18 | 1292142.61 | - | - |
| 25 | 495651.21 | 1292125.24 | - | - |
| 26 | 495630.18 | 1292117.42 | - | - |
| 27 | 495640.35 | 1292135.4 | - | - |
| 28 | 495620.94 | 1292103.95 | - | - |
| 29 | 495620.48 | 1292104.69 | - | - |
| 30 | 495596.37 | 1292084.85 | - | - |
| 31 | 495590.99 | 1292079.4 | - | - |
| 32 | 495591.16 | 1292079.24 | - | - |
| 33 | 495575.85 | 1292062.75 | - | - |
| 34 | 495574.88 | 1292063.67 | - | - |
| 35 | 495559.48 | 1292048.81 | - | - |
| 36 | 495543.67 | 1292033.65 | - | - |
| 37 | 495541.46 | 1292036.17 | - | - |
| 38 | 495539.38 | 1292034.58 | - | - |
| 39 | 495543.07 | 1292030.96 | - | - |
| 40 | 495531.04 | 1292020.97 | - | - |

РОЗДІЛ ПІДПИСАНО



нішилоді, факсимі

Земельний аукціон
на об'єкті нерухомості

Лист № 26 протока 4.2.

Варті аукціону протока 4.2: 44

Варті протоколів: 8

Варті аукціону вилучення: 209

28.10.2024г. № КУ/ВН-001/2024-263666442

Кваліфікаційні номери:

47-01-00000001-133

| 1 | 2 | 3 | 4 | 5 |
|----|-----------|------------|---|---|
| 25 | 495311,15 | 1291928,7 | - | - |
| 26 | 495308,75 | 1291917,23 | - | - |
| 27 | 495274,15 | 1291910,07 | - | - |
| 28 | 495230,81 | 1291901,2 | - | - |
| 29 | 495236,52 | 1291912,55 | - | - |
| 30 | 495231,22 | 1291912,34 | - | - |
| 31 | 495225,07 | 1291900,04 | - | - |
| 32 | 495198,92 | 1291894,94 | - | - |
| 33 | 495198,76 | 1291890,63 | - | - |
| 34 | 495201,74 | 1291890,8 | - | - |
| 1 | 495227,08 | 1291895,75 | - | - |
| 1 | 495484,29 | 1291997,73 | - | - |
| 2 | 495480,71 | 1291995,87 | - | - |
| 3 | 495483,34 | 1291992,08 | - | - |
| 4 | 495401,94 | 1291980,29 | - | - |
| 5 | 495495,52 | 1291982,16 | - | - |
| 6 | 495486,6 | 1291994,4 | - | - |
| 1 | 495484,29 | 1291997,73 | - | - |
| 1 | 495566,39 | 1292041,17 | - | - |
| 2 | 495563,53 | 1292047,16 | - | - |
| 3 | 495577,38 | 1292060,52 | - | - |
| 4 | 495581,75 | 1292055,93 | - | - |
| 5 | 495583,08 | 1292057,21 | - | - |
| 6 | 495587,32 | 1292052,76 | - | - |
| 7 | 495589,16 | 1292054,82 | - | - |
| 8 | 495580,68 | 1292063,72 | - | - |
| 9 | 495599,25 | 1292081,88 | - | - |
| 10 | 495622,61 | 1292101,26 | - | - |
| 11 | 495626,95 | 1292095,88 | - | - |

РОЗІВНЕ ВИКОНАВЧЕННЯ ДОЛЖНОСТІ



ІНІЦІАЛІАЛ, ФІРМОВИЙ

Земельний участок
під об'єкта нерухомості

Лист № 25 розсила 4.2

Варті земель розсила 4.2. 44

Варті розсилою 8

Варті ділянок виділеною 209

28.10.2024г. № КУВН-001/2024-263666442

47-01-0000000-133

Середня оцінка земельних ділянок, призначених для будівництва та об'єкту нерухомості

Участковий номер: 47-01-0000000-133/15

| Номер току | Координати, м | | | Площина закріплення на місцевості | Середня кваліфікована цінність земельних ділянок, призначених для будівництва та об'єкту нерухомості |
|------------|---------------|------------|---|-----------------------------------|--|
| | X | Y | Z | | |
| 1 | - | - | - | - | - |
| 1 | 495227.08 | 1291895.75 | - | - | - |
| 2 | 495273.18 | 1291905.18 | - | - | - |
| 3 | 495274.51 | 1291901.78 | - | - | - |
| 4 | 495276.56 | 1291902.23 | - | - | - |
| 5 | 495279.07 | 1291902.78 | - | - | - |
| 6 | 495277.75 | 1291906.12 | - | - | - |
| 7 | 495310.84 | 1291912.97 | - | - | - |
| 8 | 495358.03 | 1291922.92 | - | - | - |
| 9 | 495358.36 | 1291921.31 | - | - | - |
| 10 | 495359.62 | 1291921.57 | - | - | - |
| 11 | 495362.26 | 1291922.19 | - | - | - |
| 12 | 495361.94 | 1291923.74 | - | - | - |
| 13 | 495387.67 | 1291929.1 | - | - | - |
| 14 | 495385.19 | 1291927.59 | - | - | - |
| 15 | 495399.63 | 1291931.01 | - | - | - |
| 16 | 495401.1 | 1291931.9 | - | - | - |
| 17 | 495401.85 | 1291932.05 | - | - | - |
| 18 | 495409.45 | 1291948.72 | - | - | - |
| 19 | 495410.98 | 1291951.34 | - | - | - |
| 20 | 495404.11 | 1291948.11 | - | - | - |
| 21 | 495398.63 | 1291936.08 | - | - | - |
| 22 | 495359.05 | 1291927.84 | - | - | - |
| 23 | 495313.02 | 1291918.13 | - | - | - |
| 24 | 495315.41 | 1291929.54 | - | - | - |

РОЗПОСЯКТИ НА ПОВІТРЯНОМУ ДОКУМЕНТІ



ніжилий, фактично

Земельний унітар
під об'єкта нерухомості

| | | | |
|--|-----------------------------|------------------|--------------------------|
| Лист № 24 розділа 4.2 | Варті митро розділа 4.2: 44 | Варті розділок 8 | Варті акцій відносно 209 |
| 28.10.2024г. № КУВН-001/2024-263666442 | 47:01:0000000-133 | | |
| Квартальний номер: | | | |

| 1 | 2 | 3 | 4 | 5 |
|----|-----------|------------|---|---|
| 54 | 494977.27 | 1291900.52 | - | - |
| 55 | 494965.14 | 1291901.31 | - | - |
| 56 | 494935.47 | 1291908.13 | - | - |
| 57 | 494935.27 | 1291908.17 | - | - |
| 58 | 494914.28 | 1291912.12 | - | - |
| 59 | 494913.48 | 1291912.21 | - | - |
| 60 | 494891.29 | 1291912.75 | - | - |
| 61 | 494867.03 | 1291913.14 | - | - |
| 62 | 494865.65 | 1291912.97 | - | - |
| 63 | 494864.71 | 1291912.61 | - | - |
| 64 | 494863.87 | 1291912.08 | - | - |
| 65 | 494863.15 | 1291911.39 | - | - |
| 66 | 494862.58 | 1291910.56 | - | - |
| 67 | 494862.18 | 1291909.65 | - | - |
| 68 | 494860.8 | 1291905.29 | - | - |
| 69 | 494860.64 | 1291904.63 | - | - |
| 70 | 494860.57 | 1291903.63 | - | - |
| 71 | 494860.7 | 1291902.64 | - | - |
| 72 | 494861.02 | 1291901.69 | - | - |
| 73 | 494861.53 | 1291900.83 | - | - |
| 74 | 494862.2 | 1291900.09 | - | - |
| 75 | 494863 | 1291899.48 | - | - |
| 76 | 494863.69 | 1291899.17 | - | - |
| 1 | 494867.89 | 1291899.37 | - | - |

| | | |
|--------------------|----------|-------|
| розділ нерухомості | розділок | акцій |
|--------------------|----------|-------|



ніжилий, Дмитро

Земельний аукціон
на об'єкті нерухомості

Лист № 23 розділа 4.2.

Всього аукціон розділа 4.2: 44

Всього розділок: 8

Всього аукціон відмінок: 209

28.10.2024г. № КУ/ВН-001/2024-263666442

47:01:0000000-133

Категорія майна:

| 1 | 2 | 3 | 4 | 5 |
|----|-----------|------------|---|---|
| 25 | 495090.45 | 1291882.05 | - | - |
| 26 | 495118.44 | 1291881.06 | - | - |
| 27 | 495118.43 | 1291880.99 | - | - |
| 28 | 495124.08 | 1291880.78 | - | - |
| 29 | 495124.68 | 1291880.77 | - | - |
| 30 | 495147.95 | 1291880.89 | - | - |
| 31 | 495148.82 | 1291880.98 | - | - |
| 32 | 495174.73 | 1291885.7 | - | - |
| 33 | 495175.66 | 1291885.81 | - | - |
| 34 | 495175.93 | 1291885.86 | - | - |
| 35 | 495192.82 | 1291890.03 | - | - |
| 36 | 495202.31 | 1291890.85 | - | - |
| 37 | 495202.63 | 1291891.42 | - | - |
| 38 | 495202.95 | 1291892.37 | - | - |
| 39 | 495206.88 | 1291909.89 | - | - |
| 40 | 495207.19 | 1291910.83 | - | - |
| 41 | 495208.19 | 1291910.71 | - | - |
| 42 | 495196.58 | 1291909.64 | - | - |
| 43 | 495193.97 | 1291898.02 | - | - |
| 44 | 495173.41 | 1291895.62 | - | - |
| 45 | 495173.09 | 1291895.57 | - | - |
| 46 | 495147.46 | 1291890.89 | - | - |
| 47 | 495124.74 | 1291890.77 | - | - |
| 48 | 495096.82 | 1291891.76 | - | - |
| 49 | 495088.2 | 1291892.14 | - | - |
| 50 | 495015.05 | 1291894.73 | - | - |
| 51 | 495005.7 | 1291896.6 | - | - |
| 52 | 495005.7 | 1291897.17 | - | - |
| 53 | 494977.53 | 1291900.49 | - | - |

повное видношення довідності



нішілля, факсимі

Земельний участок
під об'єкта нерухомості

Лист № 22 розста 4.2

Варті земель розста 4.2. 44

Варті розста 8

Варті земель розста 209

28.10.2024г. № КУВН-001/2024-263666442

47-01-0000000-133

Середня оцінювальна ціна за 1 кв.м. земельної ділянки

Учетный номер участка: 47-01-0000000-133/14

| Номер точки | Координати, м | | | Площадь застроенная на участке | Средняя кадастровая стоимость определяемая по кадастровым ценам земли земельного участка, м |
|-------------|---------------|------------|---|--------------------------------|---|
| | X | Y | Z | | |
| 1 | 494867.89 | 1291899.37 | - | - | - |
| 2 | 494868.65 | 1291899.84 | - | - | - |
| 3 | 494869.37 | 1291900.53 | - | - | - |
| 4 | 494869.94 | 1291901.35 | - | - | - |
| 5 | 494870.33 | 1291902.27 | - | - | - |
| 6 | 494870.59 | 1291903.08 | - | - | - |
| 7 | 494891.07 | 1291902.75 | - | - | - |
| 8 | 494908.97 | 1291902.31 | - | - | - |
| 9 | 494909.08 | 1291902.69 | - | - | - |
| 10 | 494911.14 | 1291902.26 | - | - | - |
| 11 | 494912.83 | 1291902.22 | - | - | - |
| 12 | 494933.32 | 1291898.36 | - | - | - |
| 13 | 494963.29 | 1291891.47 | - | - | - |
| 14 | 494964.08 | 1291891.36 | - | - | - |
| 15 | 494976.49 | 1291890.55 | - | - | - |
| 16 | 495004.66 | 1291887.22 | - | - | - |
| 17 | 495004.91 | 1291887.2 | - | - | - |
| 18 | 495034.9 | 1291885.21 | - | - | - |
| 19 | 495042.97 | 1291884.66 | - | - | - |
| 20 | 495045.47 | 1291884.65 | - | - | - |
| 21 | 495045.41 | 1291884.49 | - | - | - |
| 22 | 495065.11 | 1291883.14 | - | - | - |
| 23 | 495065.23 | 1291883.14 | - | - | - |
| 24 | 495090.45 | 1291882.03 | - | - | - |

РОЗДІЛ ПІДПИСАНО



нішіння, дата

Земельний учасок
під об'єкта нерухомості

Лист № 21 розгортає 4.2.

Всього акцій розгортає 4.2: 44

Всього розгортає 8

Всього акцій відгортає 209

28.10.2024г. № КУВН-001/2024-263666442

Квартальний номер:

47:01:00010001:33

| 1 | 2 | 3 | 4 | 5 |
|----|-----------|------------|---|---|
| 25 | 496115.15 | 1292198.06 | - | - |
| 26 | 496089.14 | 1292197.89 | - | - |
| 27 | 496072.22 | 1292195.75 | - | - |
| 28 | 496039.44 | 1292191.12 | - | - |
| 29 | 496007.28 | 1292189.27 | - | - |
| 30 | 496007.57 | 1292182.19 | - | - |
| 31 | 496008.45 | 1292182.16 | - | - |
| 32 | 496068.52 | 1292179.67 | - | - |
| 33 | 496089.59 | 1292178.8 | - | - |
| 1 | 496090.62 | 1292178.93 | - | - |

| | | | |
|---|--|---------------------------------|--|
|  ДЕРЖАВНИЙ РЕЄСТР УСТАНОВА ПІДПРИЄМСТВА Служба реєстрації нерухомості та транспортних засобів Міністерства юстиції України Регістрація в судових реєстрах | | ніжишній, фінансовий | |
| ПОЛІГОН ВИПРОБУВАННЯ ДОЛІВНОСТІ | | ПОЛІГОН ВИПРОБУВАННЯ ДОЛІВНОСТІ | |

Земельний участок
під об'єкта нерухомості

Лист № 20 розділа 4.2

Варті земель розділа 4.2: 44

Варті розділок 8

Варті ділянок виділені 209

28.10.2024г. № КУВН-001/2024-263666442

47-01-0000000-133

Середнє оцінювальне значення Гриниця с/госп (указів) земельного участка

Учетный номер участка: 47-01-0000000-133-13

Система координат

| Номер точки | Координати, м | | | Площадь закрещивания на местности | Средняя квадратичная погрешность определения координат закрещиваемых точек Гриница земельного участка, м |
|-------------|---------------|------------|---|-----------------------------------|--|
| | X | Y | Z | | |
| 1 | - | - | - | - | - |
| 1 | 496190.62 | 1292178.93 | - | - | - |
| 2 | 496125.22 | 1292179.96 | - | - | - |
| 3 | 496147.32 | 1292180.47 | - | - | - |
| 4 | 496147.37 | 1292180.52 | - | - | - |
| 5 | 496147.95 | 1292181.34 | - | - | - |
| 6 | 496159.88 | 1292180.78 | - | - | - |
| 7 | 496186.68 | 1292182.06 | - | - | - |
| 8 | 496199.48 | 1292183.91 | - | - | - |
| 9 | 496224.54 | 1292186.16 | - | - | - |
| 10 | 496214.97 | 1292188.99 | - | - | - |
| 11 | 496213.78 | 1292189.19 | - | - | - |
| 12 | 496178.19 | 1292190.82 | - | - | - |
| 13 | 496148.43 | 1292192.23 | - | - | - |
| 14 | 496148.21 | 1292192.69 | - | - | - |
| 15 | 496147.66 | 1292193.53 | - | - | - |
| 16 | 496147.03 | 1292194.31 | - | - | - |
| 17 | 496146.33 | 1292195.02 | - | - | - |
| 18 | 496145.56 | 1292195.65 | - | - | - |
| 19 | 496144.73 | 1292196.21 | - | - | - |
| 20 | 496143.85 | 1292196.68 | - | - | - |
| 21 | 496142.92 | 1292197.07 | - | - | - |
| 22 | 496141.97 | 1292197.35 | - | - | - |
| 23 | 496140.98 | 1292197.54 | - | - | - |
| 24 | 496139.99 | 1292197.63 | - | - | - |

РОЗДІЛ ПІДПИСАНО



нішіння, дата

Земельний участок
під об'єкта нерухомості

Лист № 19 розділа 4.2.

Варті земель розділа 4.2: 44

Варті розділює 8

Варті ділянок вище: 209

28.10.2024г. № КУВН-001/2024-263666442

47-01-0000000-133

Специфікація земельних ділянок, границя ділянок нерухомого участка

Учетный номер участка: 47-01-0000000-133-10

Система координат

Номер точки

Координати, м
X YПлощадь застроенная на
местностиСредняя кадастровая стоимость определяемая
соотношением застроенных площадей земельных участков, м

5

| 1 | 2 | 3 | 4 | 5 |
|----|-----------|------------|---|---|
| 1 | 496274.3 | 1292192.56 | - | - |
| 2 | 496293.58 | 1292196.47 | - | - |
| 3 | 496303.92 | 1292205.09 | - | - |
| 4 | 496307.25 | 1292213.5 | - | - |
| 5 | 496313.08 | 1292216.42 | - | - |
| 6 | 496285.49 | 1292220.82 | - | - |
| 7 | 496280.79 | 1292215.55 | - | - |
| 8 | 496271.11 | 1292211.3 | - | - |
| 9 | 496254.52 | 1292209.01 | - | - |
| 10 | 496248.22 | 1292188.96 | - | - |
| 1 | 496274.3 | 1292192.56 | - | - |

| | |
|---------------------------------|--|
| ПОЯСНЕНИЕ ИЛЛЮСТРАЦИИ ДОКУМЕНТА | |
|---------------------------------|--|



ніжинська, фронтальна

Земельний участок
під об'єкта нерухомості

Лист № 18 розділа 4.2

Варті земель розділа 4.2: 44

Варті розділює 8

Варті діляток вищеше 209

28.10.2024г. № КУВН-001/2024-263666442

47-01-0000000-133

Середині о.х.архитектурна точка, границя сестри (сестри) земельної ділянки

Учотковий номер участі: 47-01-0000000-333-9

Система координат МСК влідегшого округа

| Номер точки | Координати, м | | | Позначення закріплення на місцевості | Середня квадратична погрешність визначення координат закріплених точок границі земельної ділянки, м |
|-------------|---------------|------------|---|--------------------------------------|---|
| | X | Y | Z | | |
| 1 | 486015.06 | 1295183.95 | - | 4 | 5 |
| 2 | 486009.07 | 1295165.38 | - | - | - |
| 3 | 486004.98 | 1295165.73 | - | - | - |
| 4 | 486010.97 | 1295184.29 | - | - | - |
| 1 | 486015.06 | 1295183.95 | - | - | - |
| 1 | 485347.34 | 1297714.69 | - | - | - |
| 2 | 485336.46 | 1297730.48 | - | - | - |
| 3 | 485340.07 | 1297732.3 | - | - | - |
| 4 | 485350.95 | 1297716.5 | - | - | - |
| 1 | 485347.34 | 1297714.69 | - | - | - |

| | | | |
|---------------|--------------------|--------------|-----------------|
| РОЗДІЛ ПИТАНЬ | ВІСНОВКОВІ ДОДАТКИ | ПІДСИГНАТУРА | ПІСЬМОВИЙ АДРЕС |
| | | | |



Земельний участок
під об'єкта нерухомості

| | | | |
|--|---------------------------------|------------------|----------------------|
| Лист № 17 протока 4.2 | Варті земельної ділянки 4.2: 44 | Варті будівель 8 | Варті акцій вище 209 |
| 28.10.2024г. № КУВН-001/2024-263666442 | 47.01.0000000-133 | | |

Списание о записується, точка, границя сестри (частей) земельного участка
участки номер участка: 47.01.0000000-133/8

| Номер точки | Координаты, м | | | Площадь записанная на местности | Средняя кадастровая стоимость земельного участка, м |
|-------------|---------------|------------|---|---------------------------------|---|
| | X | Y | Z | | |
| 1 | 485938 | 1295177.48 | - | 4 | 5 |
| 2 | 485937.15 | 1295173.59 | - | - | 0.1 |
| 3 | 485935.16 | 1295174.05 | - | - | - |
| 4 | 485934.15 | 1295178.53 | - | - | 0.1 |
| 5 | 485937.64 | 1295189.27 | - | - | 0.1 |
| 6 | 485938.59 | 1295192.56 | - | - | - |
| 7 | 485942.61 | 1295192.09 | - | - | - |
| 8 | 485941.46 | 1295188.08 | - | - | 0.1 |
| 1 | 485938 | 1295177.48 | - | - | 0.1 |
| 1 | 485314.5 | 1297698.33 | - | - | - |
| 2 | 485310.65 | 1297704.63 | - | - | 0.1 |
| 3 | 485304.9 | 1297714.83 | - | - | - |
| 4 | 485308.5 | 1297716.57 | - | - | - |
| 5 | 485314.1 | 1297706.64 | - | - | 0.1 |
| 6 | 485318.1 | 1297700.09 | - | - | - |
| 1 | 485314.5 | 1297698.33 | - | - | - |

| | | | |
|--|--|---|--|
|  Державне агентство земельного кадастру та картографії України | | Департамент економіки та логістики підприємств | |
| Голова департаменту економіки та логістики підприємств Державного агентства земельного кадастру та картографії України | | Голова департаменту економіки та логістики підприємств Державного агентства земельного кадастру та картографії України | |
| Іванівська Ірина Іванівна | | Іванівська Ірина Іванівна | |

Земельний участок
під об'єкта нерухомості

Лист № 16 розряду 4.2.

Варті земель розряду 4.2: 44

Варті розділює: 8

Варті ділянок виділює: 209

28.10.2024г. № КУВН-001/2024-263666442

Квартальний номер:

47:01:0000000:133

Специфікація записується, точка: Границя сусідні земельних ділянок

Учотковий номер участі: 47:01:0000000:333-7

Система координат: МСКВ, відсоткового округу

| Номер точки | Координати, м | | | Площина записується на місцевості | Середня квадратична погрешність визначення координат записується точка границі земельної ділянки, м |
|-------------|---------------|------------|---|-----------------------------------|---|
| | X | Y | Z | | |
| 1 | 2 | 3 | 4 | 5 | |
| 1 | 483722.58 | 1296276.85 | - | - | * |
| 2 | 483722.42 | 1296278.1 | - | - | * |
| 3 | 483723.27 | 1296277.53 | - | - | * |
| 4 | 483722.58 | 1296276.85 | - | - | * |

| | |
|------------------|------------------|
| РОЗДІЛ ПІДПИСАНО | РОЗДІЛ ПІДПИСАНО |
| РОЗДІЛ ПІДПИСАНО | РОЗДІЛ ПІДПИСАНО |



Земельний участок
під объектом нерухомості

Лист № 15 протола 4.2.

Всього акцій протола 4.2: 44

Всього протолок 8

Всього акцій видане 209

28.10.2024г. № КУВН-001/2024-263666442

47:01:0000000-133

Квартальний номер:

| 1 | 2 | 3 | 4 | 5 |
|-----|-----------|------------|-----------------------|-----|
| 203 | 495381.2 | 1291927.12 | Зарплатишне отустивет | 0.5 |
| 204 | 495359.62 | 1291921.57 | Зарплатишне отустивет | 0.5 |
| 205 | 495328.29 | 1291915.07 | Зарплатишне отустивет | 0.5 |
| 206 | 495328.71 | 1291913.03 | Зарплатишне отустивет | 0.5 |
| 207 | 495305.6 | 1291908.63 | Зарплатишне отустивет | 0.5 |
| 208 | 495305.28 | 1291909.84 | Зарплатишне отустивет | 0.5 |
| 209 | 495290.44 | 1291905.82 | Зарплатишне отустивет | 0.5 |
| 210 | 495279.64 | 1291902.9 | Зарплатишне отустивет | 0.5 |
| 211 | 495276.56 | 1291902.23 | Зарплатишне отустивет | 0.5 |
| 212 | 495241.37 | 1291894.57 | Зарплатишне отустивет | 0.5 |
| 213 | 495216.48 | 1291892.07 | Зарплатишне отустивет | 0.5 |
| 214 | 495192.82 | 1291890.03 | Зарплатишне отустивет | 0.5 |
| 215 | 495175.93 | 1291885.86 | Зарплатишне отустивет | 0.5 |
| 216 | 495141.66 | 1291879.39 | Зарплатишне отустивет | 0.5 |
| 1 | 495136.52 | 1291878.27 | Зарплатишне отустивет | 0.5 |

РОЗНОК ВПОВНОВАННЯ ДОЛГОВИСТІ



нішінки, факсимі

Земельний учасок
під об'єктом нерухомості

Лист № 14 розділа 4.2

Варті акцій розділа 4.2: 44

Варті розділок 8

Варті акцій видане 2019

28.10.2024г. № КУВН-001/2024-263666442

Квартальний номер:

47-01-0001000-133

| 1 | 2 | 3 | 4 | 5 |
|-----|-----------|------------|----------------------|-----|
| 174 | 495684.81 | 1292133.72 | Зарплатише отсуствет | 0.5 |
| 175 | 495662.9 | 1292121.03 | Зарплатише отсуствет | 0.5 |
| 176 | 495662.43 | 1292120.65 | Зарплатише отсуствет | 0.5 |
| 177 | 495646.08 | 1292107.17 | Зарплатише отсуствет | 0.5 |
| 178 | 495626.45 | 1292095.59 | Зарплатише отсуствет | 0.5 |
| 179 | 495623.8 | 1292095.12 | Зарплатише отсуствет | 0.5 |
| 180 | 495625.69 | 1292093.45 | Зарплатише отсуствет | 0.5 |
| 181 | 495627.63 | 1292091.01 | Зарплатише отсуствет | 0.5 |
| 182 | 495622.77 | 1292087.24 | Зарплатише отсуствет | 0.5 |
| 183 | 495617.23 | 1292082.95 | Зарплатише отсуствет | 0.5 |
| 184 | 495612.18 | 1292079.03 | Зарплатише отсуствет | 0.5 |
| 185 | 495587.32 | 1292052.76 | Зарплатише отсуствет | 0.5 |
| 186 | 495583.08 | 1292057.21 | Зарплатише отсуствет | 0.5 |
| 187 | 495564.83 | 1292039.67 | Зарплатише отсуствет | 0.5 |
| 188 | 495569.18 | 1292034.14 | Зарплатише отсуствет | 0.5 |
| 189 | 495559.35 | 1292025.88 | Зарплатише отсуствет | 0.5 |
| 190 | 495544.86 | 1292030.04 | Зарплатише отсуствет | 0.5 |
| 191 | 495544.26 | 1292019.53 | Зарплатише отсуствет | 0.5 |
| 192 | 495547.24 | 1292015.69 | Зарплатише отсуствет | 0.5 |
| 193 | 495535.2 | 1292005.56 | Зарплатише отсуствет | 0.5 |
| 194 | 495522.63 | 1291996.72 | Зарплатише отсуствет | 0.5 |
| 195 | 495504.66 | 1291986.93 | Зарплатише отсуствет | 0.5 |
| 196 | 495483.86 | 1291976.08 | Зарплатише отсуствет | 0.5 |
| 197 | 495465.66 | 1291965.53 | Зарплатише отсуствет | 0.5 |
| 198 | 495441.08 | 1291949.39 | Зарплатише отсуствет | 0.5 |
| 199 | 495422.72 | 1291939.59 | Зарплатише отсуствет | 0.5 |
| 200 | 495411.03 | 1291926.87 | Зарплатише отсуствет | 0.5 |
| 201 | 495411.49 | 1291924.89 | Зарплатише отсуствет | 0.5 |
| 202 | 495408.07 | 1291923 | Зарплатише отсуствет | 0.5 |

розное исполнение доверности



нішілля, фінанси

Земельний учасник
під об'єкта нерухомості

| | | | |
|--|------------------------------|------------------|--------------------------|
| Лист № 13 розділа 4.2 | Варті листов розділа 4.2: 44 | Варті розділок 8 | Варті листов виділке 209 |
| 28.10.2024г. № КУВН-001/2024-263666442 | 47-01-0000000-133 | | |
| Квартальний номер: | | | |

| 1 | 2 | 3 | 4 | 5 |
|-----|-----------|------------|----------------------|-----|
| 145 | 496072.22 | 1292195.75 | Зарплатише отсуствет | 0.5 |
| 146 | 496080.14 | 1292197.89 | Зарплатише отсуствет | 0.5 |
| 147 | 496124.72 | 1292198.94 | Зарплатише отсуствет | 0.5 |
| 148 | 496158.41 | 1292199.33 | Зарплатише отсуствет | 0.5 |
| 149 | 496184.86 | 1292201 | Зарплатише отсуствет | 0.5 |
| 150 | 496197.28 | 1292202.79 | Зарплатише отсуствет | 0.5 |
| 151 | 496226.24 | 1292205.38 | Зарплатише отсуствет | 0.5 |
| 152 | 496267.25 | 1292191.59 | Зарплатише отсуствет | 0.5 |
| 153 | 496254.28 | 1292187.03 | Зарплатише отсуствет | 0.5 |
| 154 | 496199.48 | 1292183.91 | Зарплатише отсуствет | 0.5 |
| 155 | 496186.68 | 1292182.06 | Зарплатише отсуствет | 0.5 |
| 156 | 496150.09 | 1292180.74 | Зарплатише отсуствет | 0.5 |
| 157 | 496125.22 | 1292179.96 | Зарплатише отсуствет | 0.5 |
| 158 | 496090.62 | 1292178.91 | Зарплатише отсуствет | 0.5 |
| 159 | 496074.79 | 1292176.92 | Зарплатише отсуствет | 0.5 |
| 160 | 496041.3 | 1292172.2 | Зарплатише отсуствет | 0.5 |
| 161 | 495999.16 | 1292169.83 | Зарплатише отсуствет | 0.5 |
| 162 | 495964.59 | 1292168. | Зарплатише отсуствет | 0.5 |
| 163 | 495931.43 | 1292167.22 | Зарплатише отсуствет | 0.5 |
| 164 | 495895.66 | 1292166.44 | Зарплатише отсуствет | 0.5 |
| 165 | 495877.16 | 1292165.68 | Зарплатише отсуствет | 0.5 |
| 166 | 495844.89 | 1292162.6 | Зарплатише отсуствет | 0.5 |
| 167 | 495805.42 | 1292156.92 | Зарплатише отсуствет | 0.5 |
| 168 | 495773.82 | 1292151.97 | Зарплатише отсуствет | 0.5 |
| 169 | 495757.67 | 1292150.2 | Зарплатише отсуствет | 0.5 |
| 170 | 495740.16 | 1292145.56 | Зарплатише отсуствет | 0.5 |
| 171 | 495724 | 1292143.22 | Зарплатише отсуствет | 0.5 |
| 172 | 495714.12 | 1292140.69 | Зарплатише отсуствет | 0.5 |
| 173 | 495687.94 | 1292128.06 | Зарплатише отсуствет | 0.5 |

повное наименование должности



підпис, прізвище

Земельний учасок
під об'єктом нерухомості

Лист № 12 розділа 4.2

Варті листів розділа 4.2: 44

Вартю розділює 8

Вартю листів виділяє 209

28.10.2024г. № КУВН-001/2024-263666442

Квартальний номер: 47-01-0001000-133

| 1 | 2 | 3 | 4 | 5 |
|-----|-----------|------------|----------------------|-----|
| 116 | 495507.77 | 1292003.31 | Зарплатише отсуствет | 0.5 |
| 117 | 495507.98 | 1292003.44 | Зарплатише отсуствет | 0.5 |
| 118 | 495516.9 | 1292009.24 | Зарплатише отсуствет | 0.5 |
| 119 | 495543.07 | 1292030.96 | Зарплатише отсуствет | 0.5 |
| 120 | 495530.38 | 1292034.58 | Зарплатише отсуствет | 0.5 |
| 121 | 495544.19 | 1292038.23 | Зарплатише отсуствет | 0.5 |
| 122 | 495548.07 | 1292042.23 | Зарплатише отсуствет | 0.5 |
| 123 | 495549.19 | 1292041.79 | Зарплатише отсуствет | 0.5 |
| 124 | 495564.53 | 1292055.52 | Зарплатише отсуствет | 0.5 |
| 125 | 495571.1 | 1292065.37 | Зарплатише отсуствет | 0.5 |
| 126 | 495575.85 | 1292062.75 | Зарплатише отсуствет | 0.5 |
| 127 | 495591.16 | 1292079.24 | Зарплатише отсуствет | 0.5 |
| 128 | 495588.56 | 1292081.7 | Зарплатише отсуствет | 0.5 |
| 129 | 495599.23 | 1292093 | Зарплатише отсуствет | 0.5 |
| 130 | 495618.46 | 1292107.94 | Зарплатише отсуствет | 0.5 |
| 131 | 495620.94 | 1292103.95 | Зарплатише отсуствет | 0.5 |
| 132 | 495640.35 | 1292115.4 | Зарплатише отсуствет | 0.5 |
| 133 | 495637.64 | 1292120.08 | Зарплатише отсуствет | 0.5 |
| 134 | 495684.02 | 1292147.96 | Зарплатише отсуствет | 0.5 |
| 135 | 495707.81 | 1292158.69 | Зарплатише отсуствет | 0.5 |
| 136 | 495720.28 | 1292161.88 | Зарплатише отсуствет | 0.5 |
| 137 | 495756.35 | 1292164.21 | Зарплатише отсуствет | 0.5 |
| 138 | 495754.18 | 1292168.93 | Зарплатише отсуствет | 0.5 |
| 139 | 495771.3 | 1292170.8 | Зарплатише отсуствет | 0.5 |
| 140 | 495807.18 | 1292176.38 | Зарплатише отсуствет | 0.5 |
| 141 | 495807.52 | 1292167.86 | Зарплатише отсуствет | 0.5 |
| 142 | 496007.85 | 1292175.34 | Зарплатише отсуствет | 0.5 |
| 143 | 496007.28 | 1292189.27 | Зарплатише отсуствет | 0.5 |
| 144 | 496039.44 | 1292191.12 | Зарплатише отсуствет | 0.5 |

розічне випромювання довголітності



іншіталь, фінансва

Земельний учасник
від об'єкта нерухомості

Лист № 11 від 04.04.17

Варті акцій розділа 4.2: 44

Варті розділок 8

Варті акцій видане 2019

28.10.2024г. № КУВН-001/2024-263666442

Квартальний номер:

47-01-0001000-133

| 1 | 2 | 3 | 4 | 5 |
|-----|-----------|------------|-----------------------|-----|
| 87 | 494925,48 | 1291916,12 | Зарплатишне отсуствет | 0,5 |
| 88 | 494935,87 | 1291913,18 | Зарплатишне отсуствет | 0,5 |
| 89 | 494943,72 | 1291910,53 | Зарплатишне отсуствет | 0,5 |
| 90 | 494962,4 | 1291906,4 | Зарплатишне отсуствет | 0,5 |
| 91 | 494977,58 | 1291904,08 | Зарплатишне отсуствет | 0,5 |
| 92 | 494998,43 | 1291902,38 | Зарплатишне отсуствет | 0,5 |
| 93 | 495012,36 | 1291901,44 | Зарплатишне отсуствет | 0,5 |
| 94 | 495015,05 | 1291894,73 | Зарплатишне отсуствет | 0,5 |
| 95 | 49511,25 | 1291891,32 | Зарплатишне отсуствет | 0,5 |
| 96 | 495130,08 | 1291892,8 | Зарплатишне отсуствет | 0,5 |
| 97 | 495151,7 | 1291895,59 | Зарплатишне отсуствет | 0,5 |
| 98 | 495194,64 | 1291904,36 | Зарплатишне отсуствет | 0,5 |
| 99 | 495195,56 | 1291909,51 | Зарплатишне отсуствет | 0,5 |
| 100 | 495205,19 | 1291910,71 | Зарплатишне отсуствет | 0,5 |
| 101 | 495243,79 | 1291912,98 | Зарплатишне отсуствет | 0,5 |
| 102 | 495245,23 | 1291907,07 | Зарплатишне отсуствет | 0,5 |
| 103 | 495306,02 | 1291922,01 | Зарплатишне отсуствет | 0,5 |
| 104 | 495306,08 | 1291927,7 | Зарплатишне отсуствет | 0,5 |
| 105 | 495362,4 | 1291938,8 | Зарплатишне отсуствет | 0,5 |
| 106 | 495382,5 | 1291944,88 | Зарплатишне отсуствет | 0,5 |
| 107 | 495383,52 | 1291939,68 | Зарплатишне отсуствет | 0,5 |
| 108 | 495388,69 | 1291940,85 | Зарплатишне отсуствет | 0,5 |
| 109 | 495432,14 | 1291961,29 | Зарплатишне отсуствет | 0,5 |
| 110 | 495443,75 | 1291967,51 | Зарплатишне отсуствет | 0,5 |
| 111 | 495441,72 | 1291972,46 | Зарплатишне отсуствет | 0,5 |
| 112 | 495455,6 | 1291981,68 | Зарплатишне отсуствет | 0,5 |
| 113 | 495474,7 | 1291992,73 | Зарплатишне отсуствет | 0,5 |
| 114 | 495491,1 | 1292001,28 | Зарплатишне отсуствет | 0,5 |
| 115 | 495494,64 | 1291996,16 | Зарплатишне отсуствет | 0,5 |

повное наименование должности



инициалы, фамилия

Земельний учасок
під об'єктом нерухомості

Лист № 10 розділа 4.2

Варті акцій розділа 4.2: 44

Вартю розділює 8

Вартю акцій виписки 209

28.10.2024г. № КУВН-001/2024-263666442

Квартальний номер:

47-01-0000000-133

| 1 | 2 | 3 | 4 | 5 |
|----|-----------|------------|-----------------------|-----|
| 48 | 494585,86 | 1291925,53 | Зарплатишне отсуствет | 0,5 |
| 49 | 494604,99 | 1291931,33 | Зарплатишне отсуствет | 0,5 |
| 60 | 494606,11 | 1291930,61 | Зарплатишне отсуствет | 0,5 |
| 61 | 494626,81 | 1291927,07 | Зарплатишне отсуствет | 0,5 |
| 62 | 494625,01 | 1291922,77 | Зарплатишне отсуствет | 0,5 |
| 63 | 494640,75 | 1291921,67 | Зарплатишне отсуствет | 0,5 |
| 64 | 494641,95 | 1291925,11 | Зарплатишне отсуствет | 0,5 |
| 65 | 494651,91 | 1291923,96 | Зарплатишне отсуствет | 0,5 |
| 66 | 494652,15 | 1291924,5 | Зарплатишне отсуствет | 0,5 |
| 67 | 494663,41 | 1291923,32 | Зарплатишне отсуствет | 0,5 |
| 68 | 494673,32 | 1291922,28 | Зарплатишне отсуствет | 0,5 |
| 69 | 494707,42 | 1291921,26 | Зарплатишне отсуствет | 0,5 |
| 70 | 494743,38 | 1291919,81 | Зарплатишне отсуствет | 0,5 |
| 71 | 494753,24 | 1291918,64 | Зарплатишне отсуствет | 0,5 |
| 72 | 494761,62 | 1291918,32 | Зарплатишне отсуствет | 0,5 |
| 73 | 494761,53 | 1291913,66 | Зарплатишне отсуствет | 0,5 |
| 74 | 494761,6 | 1291913,64 | Зарплатишне отсуствет | 0,5 |
| 75 | 494772,53 | 1291912,36 | Зарплатишне отсуствет | 0,5 |
| 76 | 494772,98 | 1291917,64 | Зарплатишне отсуствет | 0,5 |
| 77 | 494781,6 | 1291917,2 | Зарплатишне отсуствет | 0,5 |
| 78 | 494795,19 | 1291915,8 | Зарплатишне отсуствет | 0,5 |
| 79 | 494821,32 | 1291915,29 | Зарплатишне отсуствет | 0,5 |
| 80 | 494844,2 | 1291917,04 | Зарплатишне отсуствет | 0,5 |
| 81 | 494843,54 | 1291913,45 | Зарплатишне отсуствет | 0,5 |
| 82 | 494862,56 | 1291914,33 | Зарплатишне отсуствет | 0,5 |
| 83 | 494861,3 | 1291918,22 | Зарплатишне отсуствет | 0,5 |
| 84 | 494882,8 | 1291919,06 | Зарплатишне отсуствет | 0,5 |
| 85 | 494896,88 | 1291918,92 | Зарплатишне отсуствет | 0,5 |
| 86 | 494914,46 | 1291917,84 | Зарплатишне отсуствет | 0,5 |

Розписи виконавця виконання



Ініціали, прізвище

Земельний участок
під объектом нерухомості

Догол № 9 розділа 4.2

Всього листок розділа 4.2. 44

Всього розділов. 8

Всього листок баланшу. 209

28.10.2024г. № КУВН-001/2024-263666442

Квартальний номер:

47-01-0001000-133

| 1 | 2 | 3 | 4 | 5 |
|----|-----------|------------|-----------------------|-----|
| 29 | 494681.1 | 1291906.84 | Зарплатишне отсуствет | 0.5 |
| 30 | 494680.26 | 1291902.92 | Зарплатишне отсуствет | 0.5 |
| 31 | 494661.3 | 1291904.44 | Зарплатишне отсуствет | 0.5 |
| 32 | 494656.86 | 1291909.32 | Зарплатишне отсуствет | 0.5 |
| 33 | 494630.28 | 1291911.39 | Зарплатишне отсуствет | 0.5 |
| 34 | 494635.72 | 1291906.81 | Зарплатишне отсуствет | 0.5 |
| 35 | 494614.68 | 1291909.7 | Зарплатишне отсуствет | 0.5 |
| 36 | 494615.44 | 1291911.18 | Зарплатишне отсуствет | 0.5 |
| 37 | 494599.02 | 1291915.63 | Зарплатишне отсуствет | 0.5 |
| 38 | 494598.19 | 1291913.32 | Зарплатишне отсуствет | 0.5 |
| 39 | 494596.77 | 1291913.6 | Зарплатишне отсуствет | 0.5 |
| 40 | 494597.95 | 1291917.03 | Зарплатишне отсуствет | 0.5 |
| 41 | 494578.94 | 1291923.47 | Зарплатишне отсуствет | 0.5 |
| 42 | 494577.03 | 1291917.76 | Зарплатишне отсуствет | 0.5 |
| 43 | 494566.99 | 1291920.94 | Зарплатишне отсуствет | 0.5 |
| 44 | 494562.2 | 1291922.46 | Зарплатишне отсуствет | 0.5 |
| 45 | 494548.86 | 1291929.58 | Зарплатишне отсуствет | 0.5 |
| 46 | 494537.59 | 1291929.02 | Зарплатишне отсуствет | 0.5 |
| 47 | 494521.14 | 1291961.26 | Зарплатишне отсуствет | 0.5 |
| 48 | 494512.71 | 1291969.23 | Зарплатишне отсуствет | 0.5 |
| 49 | 494502.2 | 1291977.24 | Зарплатишне отсуствет | 0.5 |
| 50 | 494497.23 | 1291979.19 | Зарплатишне отсуствет | 0.5 |
| 51 | 494510.47 | 1291980.35 | Зарплатишне отсуствет | 0.5 |
| 52 | 494523.11 | 1291981.46 | Зарплатишне отсуствет | 0.5 |
| 53 | 494537.58 | 1291982.72 | Зарплатишне отсуствет | 0.5 |
| 54 | 494535.3 | 1291974.01 | Зарплатишне отсуствет | 0.5 |
| 55 | 494551.6 | 1291982.08 | Зарплатишне отсуствет | 0.5 |
| 56 | 494559.56 | 1291945.4 | Зарплатишне отсуствет | 0.5 |
| 57 | 494569.6 | 1291940.05 | Зарплатишне отсуствет | 0.5 |

Розробне виконання ліквідації

ДЕРЖАВНЕ ПІДПРИЄМСТВО
«УКРАЇНСКА СЛУЖБА
ЗЕМЛЕУСТРОЮ»Служба виконання ліквідації
розробне виконання ліквідації
власних земельних ділянок
власників земельних ділянок
розробне виконання ліквідації

Ініціалі, прізвище

Земельний учасок
під об'єктом нерухомості

Лист № 2 розділа 4.2

Всього листів розділа 4.2.44

Всього розділов. 8

Всього листів земельки 209

28.10.2024г. № КУВН-001/2024-263666442

Квартальний номер:

47-01-0001000-133

| 1 | 2 | 3 | 4 | 5 |
|----|-----------|------------|-----------------------|-----|
| 1 | 483732.51 | 1296250.4 | Зарплатишне відсутнєт | 0.5 |
| 1 | 495136.52 | 1291878.27 | Зарплатишне відсутнєт | 0.5 |
| 2 | 495117.94 | 1291877.94 | Зарплатишне відсутнєт | 0.5 |
| 3 | 495118.44 | 1291881.06 | Зарплатишне відсутнєт | 0.5 |
| 4 | 495090.45 | 1291882.05 | Зарплатишне відсутнєт | 0.5 |
| 5 | 495090.32 | 1291878.39 | Зарплатишне відсутнєт | 0.5 |
| 6 | 495081.84 | 1291878.84 | Зарплатишне відсутнєт | 0.5 |
| 7 | 495044.03 | 1291880.84 | Зарплатишне відсутнєт | 0.5 |
| 8 | 495045.47 | 1291884.65 | Зарплатишне відсутнєт | 0.5 |
| 9 | 495080.67 | 1291884.75 | Зарплатишне відсутнєт | 0.5 |
| 10 | 495009.4 | 1291882.59 | Зарплатишне відсутнєт | 0.5 |
| 11 | 494975.74 | 1291885.14 | Зарплатишне відсутнєт | 0.5 |
| 12 | 494958.86 | 1291887.73 | Зарплатишне відсутнєт | 0.5 |
| 13 | 494959.78 | 1291892.13 | Зарплатишне відсутнєт | 0.5 |
| 14 | 494909.08 | 1291902.69 | Зарплатишне відсутнєт | 0.5 |
| 15 | 494908.08 | 1291899.2 | Зарплатишне відсутнєт | 0.5 |
| 16 | 494883.12 | 1291900.06 | Зарплатишне відсутнєт | 0.5 |
| 17 | 494845.64 | 1291898.35 | Зарплатишне відсутнєт | 0.5 |
| 18 | 494819.29 | 1291897.24 | Зарплатишне відсутнєт | 0.5 |
| 19 | 494819.27 | 1291896.29 | Зарплатишне відсутнєт | 0.5 |
| 20 | 494793.89 | 1291896.82 | Зарплатишне відсутнєт | 0.5 |
| 21 | 494776.38 | 1291898.48 | Зарплатишне відсутнєт | 0.5 |
| 22 | 494775.88 | 1291901.42 | Зарплатишне відсутнєт | 0.5 |
| 23 | 494769.15 | 1291902 | Зарплатишне відсутнєт | 0.5 |
| 24 | 494747.88 | 1291900.46 | Зарплатишне відсутнєт | 0.5 |
| 25 | 494728.05 | 1291902.24 | Зарплатишне відсутнєт | 0.5 |
| 26 | 494727.66 | 1291901.44 | Зарплатишне відсутнєт | 0.5 |
| 27 | 494697.42 | 1291902.4 | Зарплатишне відсутнєт | 0.5 |
| 28 | 494698.09 | 1291905.66 | Зарплатишне відсутнєт | 0.5 |

Розписок виконання долговності



нішінки, факсимі

Земельний участок
під об'єкта нерухомості

Лист № 7 протока 4.2

Всього листок протока 4.2. 44

Всього протокол: 8

Всього листок баланшу: 209

28.10.2024г. № КУВН-001/2024-263666442

47-01-0000000-133

Сведения о зарегистрированных лицах, принадлежащих (частей) земельному участку

Участник номер участка: 47-01-0000000-333-05

Освежена протокол №СК-47, зона №К-47, зона

| Номер точки | Координаты, м | | | Описание зарегистрированных на местности | Средняя квадратичная погрешность определения координат зарегистрированных точек границ земельного участка, м |
|-------------|---------------|------------|---|--|--|
| | X | Y | Z | | |
| 1 | 483732.51 | 1296250.4 | | Зарегистрировано отсутствует | 0,5 |
| 2 | 483726.78 | 1296244.3 | | Зарегистрировано отсутствует | 0,5 |
| 3 | 483722.42 | 1296278.1 | | Зарегистрировано отсутствует | 0,5 |
| 4 | 483730.25 | 1296272.86 | | Зарегистрировано отсутствует | 0,5 |
| 5 | 483736.16 | 1296271.06 | | Зарегистрировано отсутствует | 0,5 |
| 6 | 483755.62 | 1296272.19 | | Зарегистрировано отсутствует | 0,5 |
| 7 | 483788.7 | 1296276.44 | | Зарегистрировано отсутствует | 0,5 |
| 8 | 483830.22 | 1296283.36 | | Зарегистрировано отсутствует | 0,5 |
| 9 | 483861.68 | 1296289.63 | | Зарегистрировано отсутствует | 0,5 |
| 10 | 483876.27 | 1296298.61 | | Зарегистрировано отсутствует | 0,5 |
| 11 | 483897.52 | 1296311.27 | | Зарегистрировано отсутствует | 0,5 |
| 12 | 483910.32 | 1296322.03 | | Зарегистрировано отсутствует | 0,5 |
| 13 | 483924.9 | 1296335.46 | | Зарегистрировано отсутствует | 0,5 |
| 14 | 483946. | 1296346.14 | | Зарегистрировано отсутствует | 0,5 |
| 15 | 483933.99 | 1296318 | | Зарегистрировано отсутствует | 0,5 |
| 16 | 483922.88 | 1296307.76 | | Зарегистрировано отсутствует | 0,5 |
| 17 | 483908.74 | 1296295.88 | | Зарегистрировано отсутствует | 0,5 |
| 18 | 483888.5 | 1296283.38 | | Зарегистрировано отсутствует | 0,5 |
| 19 | 483870.1 | 1296273.5 | | Зарегистрировано отсутствует | 0,5 |
| 20 | 483857.74 | 1296269.24 | | Зарегистрировано отсутствует | 0,5 |
| 21 | 483831.6 | 1296263.66 | | Зарегистрировано отсутствует | 0,5 |
| 22 | 483791.22 | 1296257.61 | | Зарегистрировано отсутствует | 0,5 |
| 23 | 483757.44 | 1296253.27 | | Зарегистрировано отсутствует | 0,5 |
| 24 | 483738.01 | 1296252.12 | | Зарегистрировано отсутствует | 0,5 |

Исполнение обязанностей



Ініціалі, прізвище

Земельний участок
під об'єкта нерухомості

Діст № 6 проєкта 4.2

Всього індекс проєкта 4.2.44

Всього проєктів: 8

Всього індекс будинків: 209

28.10.2024г. № КУВН-001/2024-263666442

47-01-0000000-133

Середня оцінка земельних торгів. Групили сесія (суб'єкт) земельного участка

Учредит номер участі: 47-01-0000000-333-5

Система оцінки МСК відкритого торгів

| Номер торгів | Координати, м | | | Позначення закріплення на місцевості | Середня квадратична погрешність визначення координат закріплених торгів групи земельного участка, м |
|--------------|---------------|------------|---|--------------------------------------|---|
| | X | Y | Z | | |
| 1 | 485991.39 | 1297186.42 | - | 4 | 5 |
| 2 | 485985.18 | 1297168.01 | - | - | - |
| 3 | 485968.32 | 1297169.96 | - | - | - |
| 4 | 485928.04 | 1297174.65 | - | - | - |
| 5 | 485934.09 | 1297193.08 | - | - | - |
| 6 | 485971.56 | 1297188.83 | - | - | - |
| 1 | 485991.39 | 1297186.42 | - | - | - |
| 1 | 485310.85 | 1297696.55 | - | - | - |
| 2 | 485300.88 | 1297712.88 | - | - | - |
| 3 | 485315.5 | 1297719.96 | - | - | - |
| 4 | 485350.9 | 1297737.74 | - | - | - |
| 5 | 485360.77 | 1297721.43 | - | - | - |
| 6 | 485324.18 | 1297703.06 | - | - | - |
| 1 | 485310.85 | 1297696.55 | - | - | - |

РОЗДІЛ ВИПРАВЛЮЮЧОЇ ДІЯЛЬНОСТІ

ДЕРЖАВНИЙ СЛУЖБИ
ЗЕМЕЛЬНИХ РЕСУРСІВ
УКРАЇНИСлужба виконання адміністративних
функцій в сфері земельних ресурсів
України

ніжинська, Фрунзівська

Земельний участок
під об'єкта нерухомості

Лист № 5 протока 4.2

Всього індекс протока 4.2. 44

Всього протоки: 8

Всього індекс будинки: 209

28.10.2024г. № КУВН-001/2024-263666442

Кваліфікацій номер:

47-01-0000000-133

Специфік о характеруна, товща, границя сестя (частей) земельного участка

Учотний номер участка: 47-01-0000000-333/4

Система координат МСК відсоткового округа

| Номер точки | Координати, м | | | Площадь земельного участка | Средняя квадратичная погрешность определения координат земельных точек границ земельного участка, м |
|-------------|---------------|------------|---|----------------------------|---|
| | X | Y | Z | | |
| 1 | - | - | - | 4 | 5 |
| 1 | 486025.7 | 1295183.04 | - | - | - |
| 2 | 486020.12 | 1295164.45 | - | - | - |
| 3 | 486004.4 | 1295165.78 | - | - | - |
| 4 | 485997.78 | 1295166.53 | - | - | - |
| 5 | 486003.33 | 1295185.03 | - | - | - |
| 6 | 486006.3 | 1295184.69 | - | - | - |
| 1 | 486025.7 | 1295183.04 | - | - | - |
| 1 | 485336.61 | 1297709.3 | - | - | - |
| 2 | 485325.89 | 1297725.18 | - | - | - |
| 3 | 485345.71 | 1297735.14 | - | - | - |
| 4 | 485356.43 | 1297719.23 | - | - | - |
| 1 | 485336.61 | 1297709.3 | - | - | - |

РОЗДІЛ ПИТАНЬ ПОВ'ЯЗАНІ З ДОЛІВНІСТІ



нішіння, фактив

Земельний участок
під об'єкта нерухомості

Лист № 4 протока 4.2

Всього індекс протока 4.2.44

Всього протокол: 8

Всього індекс балансу: 209

28.10.2024г. № КУВН-001/2024-263666442

Квартальний номер:

47-01-0000000-133

Середнє оцінювальне тисняк. Гриница міста (частини) земельного участка

Учтковий номер участю: 47-01-0000000-333-3

Система оцінювання МСК міського округа

| Номер точки | Координати, м | | | Площадь закрещенная на местности | Средняя квадратическая погрешность определения координат закрещенных точек границ земельного участка, м |
|-------------|---------------|------------|---|----------------------------------|---|
| | X | Y | Z | | |
| 1 | 486026.93 | 1295176.5 | - | - | - |
| 2 | 486024.03 | 1295164.11 | - | - | - |
| 3 | 486004.4 | 1295165.78 | - | - | - |
| 4 | 485968.32 | 1295169.96 | - | - | - |
| 5 | 485956.03 | 1295171.39 | - | - | - |
| 6 | 485961.45 | 1295189.89 | - | - | - |
| 7 | 485970.56 | 1295188.83 | - | - | - |
| 8 | 486006.3 | 1295184.69 | - | - | - |
| 9 | 486029.26 | 1295182.74 | - | - | - |
| 10 | 486028.74 | 1295181.16 | - | - | - |
| 1 | 486026.93 | 1295176.5 | - | - | - |
| 1 | 485335.39 | 1297708.69 | - | - | - |
| 2 | 485325.62 | 1297721.36 | - | - | - |
| 3 | 485323.77 | 1297724.11 | - | - | - |
| 4 | 485368.86 | 1297746.76 | - | - | - |
| 5 | 485423.47 | 1297774.88 | - | - | - |
| 6 | 485434.77 | 1297750.32 | - | - | - |
| 7 | 485377.39 | 1297729.78 | - | - | - |
| 1 | 485335.39 | 1297708.69 | - | - | - |

РОЗДІЛ ПОВНОВАЖЕННЯ ДІЯЛЬНОСТІ

ДІЯЛЬНІСТЬ ПОВНОВАЖЕННЯ
ДІЯЛЬНОСТІСлужба управління міською територією
Київської міської ради у сфері управління
міською територією

нішіння, дата

Земельний участок
під об'єкта нерухомості

Лист № 1 протока 4.2

Всього індекс протока 4.2. 44

Всього протокол: 8

Всього індекс балансу: 209

28.10.2024г. № КУВН-001/2024-263666442

Квартальний номер:

47-01-0000000-133

Середине о записується точка. Принадлежит участку земельного участка

Участки номер участка: 47-01-0000000-333/2

Система координат МСК вальтового округа

| Номер точки | Координаты, м | | | Описание закрепления на местности | Средняя квадратичная погрешность определения координат закрепленных точек границ земельного участка, м |
|-------------|---------------|------------|---|-----------------------------------|--|
| | X | Y | Z | | |
| 1 | 486138.38 | 1295145.25 | - | 4 | 5 |
| 2 | 486072.53 | 1295157.09 | - | - | - |
| 3 | 486079.99 | 1295175.05 | - | - | - |
| 4 | 486145.86 | 1295163.22 | - | - | - |
| 1 | 486138.38 | 1295145.25 | - | - | - |
| 2 | 491320.38 | 1299129.61 | - | - | - |
| 3 | 491310.01 | 1299126.57 | - | - | - |
| 4 | 491302.3 | 1299135.64 | - | - | - |
| 5 | 491325 | 1299186.8 | - | - | - |
| 6 | 491344.58 | 1299184.11 | - | - | - |
| 1 | 491320.38 | 1299129.61 | - | - | - |

РОЗДІЛ ПІДПИСАНО



ніжній частині, факсимільно

Заявлений учасник
на об'єкті публічності

Лист № 2 проєкт 4.2

Всього заявок проєкт 4.2. 44

Всього проєктів: 8

Всього заявок бюджетні: 209

28.10.2024г. № КУВН-001/2024-363666442

47701 0000000133

Квартальний номер:

| 1 | 2 | 3 | 4 | 5 |
|---|-----------|------------|---|---|
| 1 | 492702.18 | 1297007.6 | - | - |
| 2 | 492686.8 | 1296996.26 | - | - |
| 3 | 492665.1 | 1297019.93 | - | - |
| 4 | 492651.05 | 1297022.02 | - | - |
| 5 | 492666.74 | 1297041.58 | - | - |
| 6 | 492678.33 | 1297033.62 | - | - |
| 1 | 492702.18 | 1297007.6 | - | - |

| | | |
|--------------------------------|--|-----------------|
| повне найменування державності | | нинішній фінанс |
|--------------------------------|--|-----------------|



Выписка из Единого государственного реестра недвижимости об объекте недвижимости
Сведения о части земельного участка

| Земельный участок | | | |
|--|-------------------------------|------------------|----------------------------|
| надел объектом недвижимости | | | |
| Лист № 1 реестра 4.2 | Высота листов реестра 4.2: 44 | Высота листов: 8 | Высота листов выписки: 209 |
| 28.10.2024г. № КУИ/ИД/011/2024-263666442 | | | |
| Кадастровый номер: | 47:01-0000000-333 | | |

Сведения о характеристиках точек границей части (частей) земельного участка

Учетный номер счета: 47-01-0000000-333/1

Система координат: МСК, эллипсоидного округа

| Номер точки | Координаты, м | | Описание закрепления на местности | Средняя квадратическая погрешность определения координат характерных точек границ земельного участка, м |
|-------------|---------------|------------|-----------------------------------|---|
| | X | Y | | |
| 1 | 489073.61 | 1293698.92 | - | - |
| 2 | 489066.19 | 1293685.46 | - | - |
| 3 | 489026.88 | 1293721.09 | - | - |
| 4 | 489025.98 | 1293721.97 | - | - |
| 5 | 489039.4 | 1293735.41 | - | - |
| 6 | 489040.34 | 1293724.49 | - | - |
| 1 | 489073.61 | 1293698.92 | - | - |
| 1 | 493724.14 | 1293588.25 | - | - |
| 2 | 493698.17 | 1293638.75 | - | - |
| 3 | 493713.24 | 1293616.56 | - | - |
| 4 | 493722.44 | 1293596.1 | - | - |
| 1 | 493724.14 | 1293588.25 | - | - |
| 1 | 493470.51 | 1296081.45 | - | - |
| 2 | 493440.32 | 1296140.16 | - | 0.2 |
| 3 | 493401.59 | 1296186.54 | - | - |
| 4 | 493420.54 | 1296170.99 | - | - |
| 5 | 493434.16 | 1296153.33 | - | - |
| 6 | 493442.6 | 1296139.92 | - | - |
| 7 | 493449.9 | 1296125.8 | - | - |
| 8 | 493462.22 | 1296099.74 | - | - |
| 1 | 493470.51 | 1296081.45 | - | - |

ПОДРОБНЕЕ ИНТЕРЕСОВАНИЕ ДОСТУПНО



ФЕДЕРАЛЬНОЕ АГЕНТСТВО
ТЕХНИЧЕСКОГО РЕГУЛИРОВАНИЯ
И СТАНДАРТИЗАЦИИ

Средства информации предназначены
для использования в соответствии с
техническими условиями поставки
продукции в соответствии с
техническими условиями поставки

ИНТЕРЕСОВАНИЕ ДОСТУПНО

Земельный участок

вид объекта недвижимости

Лист № 18 раздела 4:1

Виды земель раздела 4:1:18

Виды родовое 8

Виды видов видение 209

28.10.2024г. № КУВН-001/2024-263666442

Квартальный номер

47:01:000000-133

| | |
|--|---|
| | <p>проезда и стоянки на дорогах и в специально оборудованных местах, вынесенных твердое покрытие; 5) размещение автомобильных станций, складов горюче-смазочных материалов (за исключением случаев, если автомобильные станции, склады горюче-смазочных материалов размещены на территории портов, судостроительных и судоремонтных организаций, инфраструктура аэродромов, аэровокзалов, а также в условиях соблюдения требований законодательства и охраны охраны окружающей среды и настоящего Кодекса), станций технического обслуживания, автомобильных для технического осмотра и ремонта транспортным средств, аэродромные службы; 6) размещение специализированных хранения нестационарных и агрегатизированных, размещение нестационарных и агрегатизированных; 7) кафе, столовых, и т.д. также дачных, вод; 8) размещение и добыча общераспространенных полезных ископаемых (за исключением случаев, если разработка и добыча общераспространенных полезных ископаемых осуществляется исключительно надр, осуществляющими разведку и добычу полезных ископаемых в границах предельных земельных участков Российской Федерации и недропользователей в недропользовании и (или) геологических работ на основании утвержденного технического проекта в соответствии со статьей 19.1 Закона Российской Федерации от 21 февраля 1992 года № 2195-1 "О недрах"). В границах административной юрисдикции осуществляется проектирование, строительство, реконструкция, ввод в эксплуатацию, эксплуатация объектов и иных объектов при условии оборудования таких объектов оборудованием, обеспечивающим охрану водных объектов от загрязнения, засорения и истощения вод в соответствии с водным законодательством и законодательством в области охраны окружающей среды.;</p> <p>Ресурсы номер границ: 47:01-06-302; Вид объекта ресурса грани: Земля с особыми условиями использования территории; Вид земли по документу: Земля с особыми условиями использования территории; Часть государственной зоны Вяткинского моря; Тип зоны: Водоохранная зона; Номер: 06; Назначение: Ленинградская область, Выборгский район</p> |
|--|---|

| | | |
|--|--|-------------------------------|
| <p>основное наименование документа</p> | <p>ДОКУМЕНТ КОДЕКСА ДЕЯТЕЛЬНОСТИ ПОДЛЕЖАЩЕ СЛУЖБЕ ПОЛИЦИИ АДМИНИСТРАЦИИ РАЙОНА ВЫБОРГСКИЙ СЗРБС-1/002/2024/001 ВЫБОРГСКИЙ РАЙОН СЗРБС-1/002/2024/001 Земельный участок</p> | <p>наименование документа</p> |
|--|--|-------------------------------|

Земельный участок

пл. объекта недвижимости

| | | | |
|--|------------------------------|-------------------|--------------------------|
| Лист № 17 раздела 4.1 | Весто листов раздела 4.1: 18 | Весто колодезь: 8 | Весто листов вышнее: 209 |
| 28.10.2024г. № КУВН-001/2024-363666442 | | | |
| Кадастровый номер: 47:01-0001000-133 | | | |

| | |
|------|--|
| | <p>срочной в сооружении, не относящегося к объекту капитальных нефтепроводов и нефтегазопроводов, определены указанным СП, в соответствии с преобладающим азимутом и границей зон минимальных расстояний магистральных трубопроводов не допускается размещение и строительство на расстоянии 150 м от оси нефтепровода в каждую сторону следующих объектов: городов и других населенных пунктов; коллективных садов с садовыми домиками, дачных поселков; отдельных промышленных и сельскохозяйственных предприятий; танковых кооперативов и хозяйств; плавучих платформ; маломощных вышек радиоточечной мощности; аэродромов; гаревой и торфяных стопок для автомобильных подмаршевых складов или количества автомобильной бабле 20г; отдельно стоящих зданий с массивным сводчатым перекрытием (шпанды, бочажники, клубы, детские сады и ясли, школы и т.д.); жилых зданий 3-х этажных и выше; железобетонных станций аэропортов; морских и речных портов в арктических гидрометеорологических, гидрохимических сооружений морского и речного флота; портовых, очистных сооружений и насосных станций водопроводных, не относящихся к магистральному трубопроводу; места железных дорог общей сети и автомобильных дорог категории I и II с пролетом свыше 20 м (при проезде нефтегазопроводов ниже моста по течению); складов легковоплавающих судов и портовых жилых зданий с объемом кубическим свыше 1000 м3; автомобильных станций; март (банев), телевизионных башен и опорных линий связи операторов связи - включая воздушных; Кустов теле, иные минимальные расстояния от оси нефтепровода принимаются в зависимости от размещения зданий, строений, сооружений и иных объектов и устанавливаются в соответствии с п. 2.17 Таблица 4 СП; Реквизиты номер границы: 47:01-06-21112-Вып зона по договору; Границы минимальных расстояний до магистрального нефтепровода «Магистральный нефтепровод «Валдайно-Проморск»-683-714 км с сопутствующими сооружениями». Тип зоны: Зона минимальных расстояний до магистральных или промышленных трубопроводов (газопроводов, нефтепроводов и нефтегазопроводов, аэриопроводов)</p> |
| Весь | <p>ица от размещения (обременения) ограниченного права на земельный участок, предусмотренные статьей 56 Земельного кодекса Российской Федерации; Срок действия: не устанавливается; Реквизиты документа-основания: распоряжение «Об утверждении границах охотничьей зоны и границах прибрежной защитной полосы Балтийского моря на территории Ленинградской области и Санкт-Петербурга» от 19.10.2016 № 86-МЗ. Невысоко-надомное фасадное водное управление Федерального агентства водных ресурсов; жилищно-коммунальное дело и карта (план). Зона с особыми условиями использования территории: Часть водоохранной зоны Балтийского моря от 15.08.2016 № 64-МЗ. Категория: Кадастровый номер: 47:01-06-21112-Вып. Отраслевой инвестиционный «Земельные ресурсы». Содержание отвлечения (обременения): В соответствии со ст. 65 Земельного кодекса Российской Федерации от 03 июля 2006 года № 74-ФЗ в границах охотничьих зон запрещается: 1) размещение стоек или в иных сооружениях подвешивание ловушек; 2) размещение складов, самоотоплывающих, объектов размещения отходов производства и потребления, химических, взрывчатых, токсичных, отравляющих и ядовитых веществ, реактивных и стовина транспортных средств (срочное специализированных транспортных средств), за исключением их размещения по</p> |

| | | | |
|-------------------------------|---|--|-------------------------|
| |  ФЕДЕРАЛЬНОЕ АГЕНТСТВО ТЕХНИЧЕСКОГО РЕГУЛИРОВАНИЯ И МЕТРОЛОГИИ Федеральное агентство технического регулирования | | НИИПИЛС , филиал |
| полное наименование должности | Руководитель подразделения Подпись:  | | |

Земельный участок

вид объекта недвижимости

| | | | |
|--|-----------------------------------|------------------|-------------------------------|
| Лист № 16 раздела 4.1 | Второй земельный участок 4.1.1.18 | Второй участок 8 | Второй участок выделенный 209 |
| 28.10.2024г. № КУВН-001/2024-263666442 | | | |
| Кадастровый номер: | 47:01:0080800-133 | | |

| | | |
|----|--------------------|--|
| 26 | данные отсутствуют | <p>36.13330.2012 СНиП 2.05.06-85* «Минимальные требования к трубопроводам, устанавливающим процессам Федерального агентства по строительству и жилищно-коммунальному хозяйству от 25.12.2012 №108/ТС. Минимальные расстояния от магистрального нефтепровода до объектов нефтегазового комплекса: «Тришань магистрального нефтепровода МНПП "Ярославль-Приморск-1"» км 781-829 с боковой/вспомогательной конструкцией, до зданий, строений и сооружений, не относящихся к объектам магистрального нефтепровода и нефтепродуктопровода, определены в соответствии с требованиями которых в границах зон минимальных расстояний магистральных трубопроводов не допускается размещение и строительство на расстоянии 100 м от оси нефтепродуктопровода в каждую сторону следующих объектов: гаражи и других построек дачных, коттеджных застроек с садовыми домиками; дачные постройки; отдельные производственных и сельскохозяйственных предприятий; тепличных комплексов и котельных; теплогидранты; механических; сварочных раздаточных и других объектов; гаражей и открытых стоянок для автомобилей индивидуальных владельцев на количество автомобилей более 20; отдельно стоящих зданий с максим. количеством людей (шоферы, боковые, кузовы, детские сады и ясли, вокзалы и т. д.); здания танки 3-х, 4-х этажных и выше; железнодорожных станций; аэровокзалы; морские и речные порты и пристани; нефтегазостанции; нефтегазовых сооружений морского и речного транспорта; открытых сооружений и закрытых станций водопропускных, не относящихся к магистральному трубопроводу; водосточные системы; дорожные знаки по тесноте; складов дачно-коттеджных комплексов и горючих жидкостей и газов с объемом хранения свыше 1000 л; автомобильных станций, матч (бензи), топливные баки и сооружения; линии связи оптоволоконной и радиотрансляционной. Кроме того, иные минимальные расстояния от оси нефтепродуктопровода применяются в зависимости от размещения зданий, строений, сооружений и иных объектов и устанавливаются в соответствии с п. 2 - 17 Таблицы 4 СНиП. Расчетный номер границы: 47:01:06-3108; Вид зоны по документу: Граница минимальных расстояний до магистрального нефтепродуктопровода "Тришань МНПП "Ярославль-Приморск-1" км 781-829 с боковой/вспомогательной конструкцией"; Тип зоны: Зона минимальных расстояний до магистральных или производственных трубопроводов (газопроводов, нефтепроводов и нефтепродуктопроводов, аэриационных).</p> <p>вид ограничения (обременения): ограничение права на земельный участок, предусмотренное статьей 56 Земельного кодекса Российской Федерации; Срок действия не установлен; реквизиты документа-основания: приказ об утверждении графика зон минимальных расстояний границ минимальных расстояний до магистрального нефтепровода «Магистральный нефтепровод от Платино-Приморск 683-714 км с соответствующим сооружением» от 20.06.2024 № 684 нацпл. Министерство энергетики Российской Федерации; Содержание ограничения (обременения): Ограничение устанавливается в соответствии с п. 7.15 СП 36.13330.2012 СНиП 2.05.06-85* «Магистральные трубопроводы», устанавливающего требования Федерального агентства по строительству и жилищно-коммунальному хозяйству от 25.12.2012 №108/ТС. Минимальные расстояния до магистрального нефтепровода «Магистральный нефтепровод от Платино-Приморск 683-714 км с соответствующим сооружением», до зданий,</p> |
|----|--------------------|--|

| | | |
|---|--|----------------|
| ПОСЛОНОЕ ИЛИ ПРОИЗВОДИТЕЛЬНОЕ ДОЛЖНОСТИ | <p>Директор Исполкома Электронной Подписью Судьями высшего арбитражного суда Республики Саха (Якутия) С.В.Коротаев</p> | НИЖЕПОДПИСАНИЕ |
| | <p>Директор Исполкома</p> | |

Земельный участок
или объект недвижимости

| | | | |
|--|------------------------------|------------------|---------------------------|
| Лист № 15 раздела 4.1 | Всего листов раздела 4.1: 18 | Всего страниц: 8 | Всего листов выписки: 209 |
| 28.10.2024г. № КУВН-001/2024-363666442 | | | |
| Кадастровый номер: 47:01:0080000-133 | | | |

| | |
|----|--|
| | <p>описание местоположения границ минеральных ресурсов до магистрального нефтепровода «Другин магистрального нефтепровода «Валентино-Приморск» 700-706 км с сопутствующими сооружениями» от 13.06.2024 № 627 выдан. Министерство энергетики Российской Федерации; Сохранение границами (обременения) Отроченские устья/впадины в соответствии с п.7.15 СП 36.13330.2012 СНиП 2.05.06-85* «Магистральные трубопроводы», устье/впадина приямком федерального агентства по управлению и жилищно-коммунальному хозяйству от 25.12.2012 N108/С. Минимальные расстояния до магистрального нефтепровода «Другин магистрального нефтепровода «Валентино-Приморск» 700-706 км с сопутствующими сооружениями», до зданий, строений и сооружений, не относящихся к объектам магистральных нефтепроводов и нефтепродуктопроводов, определяются требованиями к требованиям которых в границах зон минеральных ресурсов магистральных трубопроводов не допускается размещение и строительство на расстоянии 150 м от оси нефтепровода в каждую сторону следующих объектов: портов и других наземных пунктов, подлежащих устью с садовыми домками, дачных поселков, отдельных промышленных и сельскохозяйственных предприятий; взрывоопасных объектов и хозяйств; газификация; многоквартирные, крупные разработки подземных ископаемых; гаражей и открытых стоянок для автомобилей индивидуальных владельцев на количестве автомобилей более 20; отдельно стоящих зданий с массивной конструкцией лодки (автомобиль, боингшик, вертолет, летательный аппарат, вертолет и т.д.); вышек высотой 3-х этажных и выше; железнодорожных станций; аэропортов; морских и речных портов и пристаней; паромных переправ; паромных станций морского и речного транспорта; очистных сооружений и насосных станций нефтепроводов, не относящихся к магистральным трубопроводам; мостов железного дороги общей сети и автомобильных дорог категории I и II с проезжей частью до и (при проезде) нефтепровода и нефтепродуктопровода ниже мостов по течению; складируемые нефтепродукты и прочие жидкости и газы с объемом хранения свыше 1000 м3; автотранспортных станций; март (башки), технологических баков и сооружений любой связи отработавших - подлежащих ликвидации. Кроме того, иные минеральные ресурсы от оси нефтепровода принимаются в зависимости от размещения зданий, строений, сооружений и иных объектов и устанавливаются в соответствии с п. 2 - 17 Таблица 4 СП. Федеральный номер Границы: 47:01-6-3110. Вид зоны по документу: Границы минеральных ресурсов до магистрального нефтепровода «Другин магистрального нефтепровода «Валентино-Приморск» 700-706 км с сопутствующими сооружениями»- Тип зоны: Зона минеральных ресурсов до магистральных трубопроводов (газопроводов, нефтепроводов, нефтепродуктопроводов, линий электропередачи)</p> |
| 25 | <p>данные отсутствуют</p> |

| | | |
|--|---|--------------------------|
|  <p>ФЕДЕРАЛЬНОЕ АГЕНТСТВО ТЕХНИЧЕСКОГО РЕГУЛИРОВАНИЯ И МЕТРОЛОГИИ</p> | <p>ДОКУМЕНТ ПОДЛИННО ЗАКРЕПЛЕН ЭЛЕКТРОННЫМ ПОДПИСАНИЕМ СРЕДСТВАМИ ЭЛЕКТРОННОЙ ПОДПИСИ В СОСРЕДOTOЧЕННОМ ДОКУМЕНТЕ ЭЛЕКТРОННОГО ПОДПИСАНИЯ</p> | <p>минимале, фоновые</p> |
| <p>полное наименование документа</p> | | |

Земельный участок

вид объекта недвижимости

Лист № 14 розряда 4.1

Восток листов розряда 4.1: 18

Восток розрядок 8

Восток листов выданных: 209

28.10.2024г. № КУ/ВН-001/2024-263666442

Квартальный номер:

47-01-0000000-133

| | | |
|----|--------------------|--|
| 23 | данные отсутствуют | <p>*Министративной нефтепродуктопровода "Ярославль-Приморск 2" 512-793 км и подстанции через р.Нева" вид организации (обременения)х организации права на земельный участок, предусмотренные статьей 36 Земельного кодекса Российской Федерации; Срок действия: не установлен; реквизиты документа-основания: приказ Об утверждении графика своего описания местоположения границ земельных участков до минимальных нефтепродуктопровода "Министративной нефтепродуктопровода (МНПП) "Ярославль-Приморск-1" км 747-829 с соответствующими сооружениями" от 06.05.2024 № 417 выдан Министерством энергетики Российской Федерации; Составление организации (обременения): Организация установлена в соответствии с п.1.14 СП 36.13330.2012 СНиП 2.05.06-85" Автоматические трубопроводы, утвержденные приказом Федерального агентства по энергетике и жилищно-коммунальному хозяйству от 25.12.2012 N10847С. Минимальные расстояния от министративного нефтепродуктопровода «МНПП "Ярославль-Приморск-1" км 747-829 с соответствующими сооружениями», до зданий, строений и сооружений, не относящихся к объектам магистральных нефтепроводов и нефтепродуктопроводов, определяются устной оговоркой СП, в соответствии с требованиями которого в границах зон минимальных расстояний магистральных трубопроводов не допускается размещение и строительство на расстоянии 100 м от оси нефтепродуктопровода в каждой сторону следующих объектов: портонов и других наземных пунктов; котельных зданий с садовыми доминантами; дачных поселков; отдаленных промышленных и сельскохозяйственных предприятий; тепличных комплексов и хозяйств; птицефабрик; меховошвейных; харчевен предприятий полевых населенных пунктов; гаражей и открытых стоянок для автомобилей индустриальных автомобилей на количество автомобилей более 20; отдаленно стоящих танков с массовым свертываемым лесом (шилох, болышик, кубка, летание сада и ясли, повалки и т. д.); железных танков 3-х-этажных и выше; железнодорожных станций; аэровокзалов; морских и речных портов и пристаней; газораспределительных газораспределительных центров и речных терминалов; оптических сооружений и наземных станций водопроводных, не относящихся к магистральному трубопроводу; места железных дорог общей сети и автомобильных дорог категории I и II с пролетами свыше 20 м (при проезде нефтепроводов и нефтепродуктопроводов ниже мостов по туннелях) скважин дельтовосстановившихся и тортовых скважин; и газов с объемом хранения свыше 1000 м3; автозаправочных станций; мачт (башен), телевысотных башен и сооружений другой связи опоровами связи - выделены коммунальных. Кроме того, иные минимальные расстояния от оси нефтепродуктопровода устанавливаются в зависимости от размещения зданий, строений, сооружений и иных объектов и устанавливаются в соответствии с п. 2 - 17 Таблицы 4 СП. Расчетная норма границ: 47-01-0-3107; Вид зоны по документу: Границы минимальных расстояний до магистрального нефтепродуктопровода "Министративной нефтепродуктопровода (МНПП) "Ярославль-Приморск-1" км 747-829 с соответствующими сооружениями"; Тип зоны: Зона минимальных расстояний до магистральных или промышленных трубопроводов (газопроводов, нефтепроводов и нефтепродуктопроводов, дамбоэкспозиции) вид организации (обременения)х организации права на земельный участок, предусмотренные статьей 36 Земельного кодекса Российской Федерации; Срок действия: не установлен; реквизиты документа-основания: приказ Об утверждении графика</p> |
| 24 | данные отсутствуют | |

| | | |
|--|--|---------------------------|
|  <p>ФЕДЕРАЛЬНОЕ АГЕНТСТВО ТЕХНИЧЕСКОГО РЕГУЛИРОВАНИЯ И МЕТРОЛОГИИ</p> | <p>ДОКУМЕНТ КОПИРОВАНО ЭЛЕКТРОННЫМ ПОДПИСЬЮ СЛУЖБЫ ТЕХНИЧЕСКОГО РЕГУЛИРОВАНИЯ И МЕТРОЛОГИИ</p> | <p>НИНШП/МД, ФРОНОВИЧ</p> |
| | <p>ПОДПИСЬ ИЛИ ПОДПИСАНИЕ ДОЛЖНОСТИ</p> | |

Земельный участок

вид объекта недвижимости

Лист № 13 раздела 4.1

Виды земель раздела 4.1: 18

Виды родовые: 8

Виды видовые: 209

28.10.2024г. № КУВН-001/2024-263666442

Квартальный номер:

47:01:0001000-133

| | |
|----|---|
| 22 | <p>данное отступление</p> <p>ограничения (обременения): Ограничаемая зона предусматривает определенное ограничение использования территории, которое регламентируется Постановлением Государственного Правительства России №9 от 24.04.1992г. "Правила охраны магистральных трубопроводов"; "Технико-Принормок", пункта МН "Технико-Принормок", магистрального нефтепродуктопровода "Ярославль-Приморск 2", Тип зоны: Охранная зона инженерных коммуникаций</p> <p>вид ограничения (обременения): ограничение права на земельный участок, предусмотренные статьей 56 Земельного кодекса Российской Федерации; Срок действия: не установлен; реквизиты документа-основания: приказ "Об утверждении графических описаний местоположения границ минимальных расстояний до магистрального нефтепродуктопровода "Магистральный нефтепродуктопровод "Ярославль-Приморск 2" 512-793 км и подвальной деревя "и земельной территории хараκτηрных точек этих границ" от 21.05.2024 № 496 выдан: Министерство энергетики Российской Федерации; Содержимое ограничительных (обременения): Ограничения устанавливаются в соответствии с п. 7.15 СП 36.133.30.2012 СНиП 2.05.06-85* «Магистральные трубопроводы», утвержденного приказом Федерального агентства по строительству и жилищно-коммунальному хозяйству от 25.12.2012 N1081ТС. Минимальные расстояния от магистрального нефтепродуктопровода "Магистральный нефтепродуктопровод "Ярославль-Приморск 2" 512-793 км и подвальной деревя р.Нева", до зданий, строений и сооружений, не описанных в объектах магистральных нефтепродуктов и нефтепродуктопровода, определяются установленным СП, в соответствии с требованиями в границах зон минимальных расстояний магистральных трубопроводов не допускается размещение и строительство объектов высотой 150 м от оси нефтепродуктопровода в каждую сторону следующих объектов: городов и других населенных пунктов; промышленных складов с сыпучими материалами, дачных поселков; отдельных промышленных и сельскохозяйственных предприятий; тепловых станций и котельных; пилорам; молокозаводов; карьеров; разбитых лесных насаждений; гаражей и открытых стоянок для автомобилей индивидуальной владения на количество автомобилей выше 20; отдельно стоящих зданий с массивным возмещением асфальт (шпалы, бетонные, кубы, дачные сады и ясли, вешалы и т. д.); жилых зданий 3-х этажных и выше; железнодорожных станций; аэропортов; морских и речных портов и пристаней;</p> <p>градостроительный: планировочных сооружений мостового и речного транспорта; оптических сооружений и железных станций водопроводных, не относящихся к магистральному трубопроводу; мостов железных дорог общей сети в автомобильных дорогах категории I и II с пролетом свыше 20 м (при проезде нефтепродуктопровода и нефтепродуктопровода выше мостов по технико-эскизам проектируемых мостов и портовых жакетов и т.д.); скважин; деривационных скважин и скважин; скважин с газом с объемом хранения свыше 1000 м³; автотранспортных станций; мостов (балочных, гравитационных балочных и стержневых); линий связи оптоволоконного типа - волоконно-оптоволоконных; другие сооружения и иных объектов и устанавливаются в соответствии с п. 2 - 17 Таблицы 4 СП. Технические нормы границ: 47:01:06:3098. Вид зоны по документу: Граница минимальных расстояний до магистрального нефтепродуктопровода</p> |
|----|---|

полное наименование должности


 ДОКУМЕНТ ПОДЛИННО

ДЕЛОВАЯ КОПИЯ

 Служба технической экспертизы
 Федеральное агентство по техническому регулированию
 и метрологии (ФАСИ)

инициалы, фамилия

Земельный участок

вид объекта недвижимости

Лист № 11 раздела 4.1

Вести листов раздела 4.1: 18

Вести колонок: 8

Вести листов выписки: 209

28.10.2024г. № КУВН-001/2024-263666442

Кадастровый номер: 47-01-0000000-133

| | | |
|----|--------------------|--|
| 17 | данные отсутствуют | <p>Республикой Федерации; Содержание организации (обременения): Содержание организации определено Постановлением Правительства РФ от 24 февраля 2009 г. N 160 "О порядке установления охранных зон объектов электросетевого хозяйства и особых условий использования земельных участков, расположенных в границах таких зон"; Регистрационный номер приказа: 47-01-6-1814. Вид зоны по договору: Охранная зона объекта электросетевого хозяйства - ДЭП 0,4 кВ и т.д. Максимально от ТП-409 прот. 5,638 кв. Тип зоны: Охранная зона инженерных коммуникаций; Номер: 6/н</p> <p>вид организации (обременения): организация права на земельный участок, предусмотренная статьей 56 Земельного кодекса Российской Федерации; Срок действия: не установлен; Реквизиты документа-основания: документальность от 06.10.2021 № 9964928; документ, содержащий необходимые для внесения в государственную кадастр недвижимости сведения об установлении или изменении территориальной зоны или зоны с особыми условиями использования территории, либо об отмене установления такой зоны от 05.12.2022 № РУД-01/23/2022-74323; иной документ, содержащий описание объекта от 27.12.2022 № РУД-01/23/2022-74323; Содержание организации (обременения): Содержание организации определено Постановлением Правительства РФ от 24 февраля 2009 г. N 160 "О порядке установления охранных зон объектов электросетевого хозяйства и особых условий использования земельных участков, расположенных в границах таких зон"; Регистрационный номер приказа: 47-01-6-1829. Вид зоны по договору: Охранная зона объекта электросетевого хозяйства - ДЭП 0,4 кВ в Ермаково ТП-110 прот. 7,6 кв. Тип зоны: Охранная зона инженерных коммуникаций; Номер: 6/н</p> <p>вид организации (обременения): организация права на земельный участок, предусмотренная статьей 56 Земельного кодекса Российской Федерации; Срок действия: не установлен; Реквизиты документа-основания: постановление Об утверждении Правил охраны линий и сооружений связи Российской Федерации от 09.06.1995 № 578 вклин. Приказом Ряз. Содержание организации (обременения): Организация, предусмотренное Постановлением Правительства Российской Федерации от 09.06.1995 г. N 578. В пределах охраняемых зон без исключения состава и присутствия представляющей предприятия, эксплуатирующей линии связи или линии радиорелейной, оптоволоконной и физической а также запрещается: а) осуществлять какой-либо вид строительных, монтажных и земляных работ, планировку грунта, кадрирование местности (за исключением зон нестационарных) и земляные работы (за исключением работ на глубину не более 0,3 метра); б) прокладывать (ремонтировать, заменять, подвешивать, поднимать и другие необходимые работы, которые связаны с бурением скважин, бурением скважин, в том числе пробурить, осуществлять любые работы: в) проводить по соседству деревьев, расположенных полевые участки, содержать свесы, складируют материалы, порода и удобрения, жечь костры, устраивать стрельбища; г) устраивать строения и строения встроившиеся, транспорт и механизмы, проводить небезопасные грузы под проводом воздушных линий связи и линий радиорелейной, строить здания (архив), устраивать захоронения и другие препятствия; д) устраивать причалы для стоянки судов, баржи и плавучих кранов, прокладывать поручни-подступеньки, подково-технические, дуготрубчатые и железобетонные работы, выдвигать гидротехнические участки, проводить добычу рыбы, других водных животных, а также</p> |
| 20 | данные отсутствуют | |

| | | |
|--|---|--------------------------|
|  <p>ФЕДЕРАЛЬНОЕ АГЕНТСТВО ТЕХНИЧЕСКОГО РЕГУЛИРОВАНИЯ И МЕТРОЛОГИИ</p> | <p>ДИРЕКЦИЯ ПОКРОВСКОГО ТЕХНИЧЕСКОГО ПОДРАЗДЕЛА</p> | <p>инициалы, фамилия</p> |
| | <p>ПОДРОБНОЕ ОПИСАНИЕ ДОЛЖНОСТЕЙ</p> | |

Земельный участок

Или объекта недвижимости

| | | | |
|--|------------------------------|-------------------|-----------------------------|
| Лист № 10 раздела 4.1 | Вести земель раздела 4.1: 18 | Вести parcelок: 8 | Вести участков выделен: 209 |
| 28.10.2024г. № КУВН-001/2024-263666442 | | | |
| Кадастровый номер: | 47:01:0001000-133 | | |

| | |
|----|---|
| | <p>деревья и кустарников; г) для обустройства, модернизации и погрузочно-разгрузочные работы, добыча песка, грунта, вывоза жидких и рыхлых прилегающих окружающих земель, устройство водозабор, копка и заготовка дров (в охранных зонах подтопленных кабельных линий электропередачи); д) провоз сырья, у которого расстояние по вертикали от вершины кривизны габарита с грузом или без груза до нижней точки пролета проволочной воздушных линий электропередачи через водоемы менее минимально допустимого расстояния, в том числе с учетом максимального уровня подтопа воды при паводке; е) провоз машин и механизмов, перевозка общего имущества с грузом или без груза от собственности дорог более 4,5 метра (в охранных зонах воздушных линий электропередачи); ж) жилищные работы на глубине более 0,2 метра (на незащищенных землях на глубине более 0,45 метров), в том числе планировка грунта (в охранных зонах подтопленных кабельных линий электропередачи); з) работа сельскохозяйственных машин и орудий, если высота ступи колес составляет свыше 3 метров (в охранных зонах воздушных линий электропередачи); и) любые сельскохозяйственные работы с применением сельскохозяйственных машин и оборудования высотой более 4 метров (в охранных зонах воздушных линий электропередачи) или подвешивание сельскохозяйственных работ, связанные с вспашкой земли (в охранных зонах кабельных линий электропередачи); 11. В охранных зонах, установленных для объектов электросетевого хозяйства напряжением до 1000 вольт, помимо действий, предусмотренных пунктом 10 настоящей Правил, без предварительного решения о согласовании сетевых организаций запрещается: а) размещать деревья и спортивное имущество, стелющиеся растения, портовые зябки, листовые стелы, заборы для света, гаражи и строения всех видов машин и механизмов, стеновые, опорные железные участки и иные объекты недвижимости, расположенные и граничащие территория ведения гражданами сельскохозяйств или промышленности для сельскохозяйственных нужд, объекты жилищного строительства, в том числе индивидуального (в охранных зонах воздушных линий электропередачи); б) складировать или размещать материалы добычи, в том числе торфяно-соломенные, дигрилонит; в) устраивать проходы для техники судов, барж и плавучих яхт, бросать якоря с судов и осуществлять их прохода с оставлением якорных, яхтенных, лодочных, водоналивных и грузовых (в охранных зонах подтопленных кабельных линий электропередачи); Регистровый номер граница: 47:01-6-1396; Вид зоны по документу: Охранная зона объекта электросетевого хозяйства - Д-ЭП 10 КВ Ф.РФ-03 от ПС "Рыбковская"; Тип зоны: Охранная зона низковольтных коммуникаций</p> <p>вид ограничения (обременения): ограничение пров на земельный участок, предусмотренные статьей 56 Земельного кодекса Российской Федерации; Срок действия: не установлен; реквизиты документа-основания: доверенность от 06.10.2021 № 9964928; документ, подтверждающий необходимость для посещения в государственной власти обязанности сведения об установлении или изменении территориальной зоны или зоны с особыми условиями использования территорий, либо об отмене установления такой зоны от 05.12.2022 № РУД-01232022-74241; иной документ, содержащий описание объекта от 27.12.2022 № РУД-01232022-74241; постановление в порядке установления охранных зон объектов электросетевого хозяйства и особых условий использования земельных участков, расположенных в границах таких зон от 24.02.2009 № 160 выдана: Правительство</p> |
| 16 | <p>данные отсутствуют</p> |

| | | |
|--------------------------------------|---|--------------------------|
| <p>полное наименование должности</p> | <p> ДЕПАРТАМЕНТ ТЕХНИЧЕСКОГО РЕГУЛИРОВАНИЯ И СОСТОЯНИЯ Федеральное агентство технического регулирования Федеральное государственное учреждение "Федеральное агентство технического регулирования"</p> | <p>инициалы, фамилия</p> |
|--------------------------------------|---|--------------------------|

Земельный участок

Или объекта недвижимости

| | | | |
|--|-----------------------------|------------------|-------------------------|
| Лист № 9 раздела 4.1 | Всего листов раздела 4.1 18 | Всего разделов 8 | Всего листов бумаги 209 |
| 28.10.2024г. № КУВН-001/2024-263666442 | 47:01:0000000-133 | | |

зона с особыми условиями использования территории, либо от отчуждения установления такой зоны от 08.11.2021 № РУД-0123/2021-59538; иной документ, содержащий описание объекта от 08.11.2021 № РУД-0123/2021-59542; доверенность от 06.10.2021 № 9864928. Содержание ограничений (обременения): В охранных зонах запрещается осуществлять любые действия, которые могут нарушить безопасную работу объектов электроэнергетики, в том числе привести к их повреждению или уничтожению, и (или) повлечь принятие иных мер, связанных с обеспечением безопасности или нормативных лиц, в том числе повлечь изменение технического уровня и или изменение мощности, а также выполняться на объектах и отчуждение воздушных линий электропередачи; б) разрешать любые объекты и предметы (всприемле) в пределах стипендик в соответствии с требованиями нормативно-технических документов прохода и подвеса для доступа к объектам электроэнергетики хозяйства, а также проводить любые работы и мероприятия, которые могут препятствовать доступу к объектам электроэнергетики хозяйства, без создания необходимых для такого доступа проходов и подвешивок; в) находиться и проводить отопительной территории и помещением распределительных устройств и подстанций, открытых, закрытых, двери и люки распределительных устройств и подстанций, предотвращать переключение и подключение в электрических сетях (указанные требования не распространяются на распределительных устройств, находящихся в установочном порядке работ); г) проводить работы, связанные с охранных зонах кабельных линий электропередачи; 7) разрешать вылеты; 8) предотвращать работы ударов некапитальных, обеспечивать тягести тягести свыше 5 тонн, предотвращать сбор и слив сточных и канализационных отходов и прочие смежных мероприятий (в охранных зонах подземных кабельных линий электропередачи); 9. В охранных зонах, установленных для объектов электроэнергетики хозяйства напряжением свыше 1000 вольт, возмездно действий, предусмотренных пунктом 8 настоящих Правил, действует: а) складировать или размещать хранилища объектов, и том числе горюче-смазочных, материалов; б) размещать, действие и спортивное топливо, станочный, рывок, горючее топливо, полевые станки, запасы для ежета, тару и стожки всех видов машин и механизмов, прокладывать любые мероприятия, связанные с безопасным использованием довер, не связанных выключением распределительных и установочном порядке работ (в охранных зонах воздушных линий электропередачи); в) использовать (использовать) любые действующие аппараты, в том числе воздушных завес, спортивное топливо действующих аппаратов (в охранных зонах воздушных линий электропередачи); 7) бросать мусор с земли и осуществлять их прохода с оставление мусора, опилок, досок, инструментов в Тракторы (в охранных зонах подземных кабельных линий электропередачи); 11) осуществлять прокладку ступеней с подвешиванием ступеней ступеней и других механизмов (в охранных зонах воздушных линий электропередачи); 10. В пределах охранных зон без предварительного решения о согласовании сетевых организаций юридически и фактически лицами запрещается: а) строительство, капитальный ремонт, реконструкция или сток зданий и сооружений; б) горение, взрывные, взрывчатые работы, в том числе связанные с проведением взрывчатых веществ; в) посадка и вырубка

основное назначение: для проката



ФЕДЕРАЛЬНОЕ АГЕНТСТВО
ТЕХНИЧЕСКОГО РЕГУЛИРОВАНИЯ
И СТАНДАРТИЗАЦИИ
РОССИЙСКОЙ ФЕДЕРАЦИИ

инициалы, фамилия

Земельный участок

вид объекта недвижимости

Лист № 8 раздела 4.1

Видо листов раздела 4.1. 18

Видо разделов: 8

Видо листов бумаги: 209

28.10.2024г. № КУВН-001/2024-263666442

47-01-0000000-133

Кодированный номер:

| | | |
|----------------------|--------------------|---|
| 47-01-0000000-133/18 | 3974 | вид организации (обременения): организация прав на земельный участок, предусмотренная статьей 56 Земельного кодекса Российской Федерации; Срок действия: не установлен; реквизиты документа-основания: Постановление о порядке установления границ зон объектов застроенного хозяйства в особая условия использования земельных участков, расположенных в границах таких зон от 24.02.2009 № 160 выдан: Правительство Российской Федерации; Содержание: ограничение (обременение): Содержание ограничений определено Постановлением Правительства РФ от 24 февраля 2009 г. № 160 "О порядке установления границ зон объектов застроенного хозяйства и особая условия использования земельных участков, расположенных в границах таких зон"; Регистрационный номер графика: 47-01-6-2016; Вид объекта реестра: граница; Зона с особыми условиями использования территории: Вид зоны по документу: Охранная зона объекта застроенного хозяйства - ВЛ-04 нВ; Л-2,3,4 от ПП-999 п.Ключевое шоссе, 0,277; Тип зоны: Охранная зона инженерных коммуникаций; Номер: 0/0 |
| 47-01-0000000-133/19 | 27704 | 47-01-6-362 |
| 47-01-0000000-133/27 | 767 | вид организации (обременения): юридичский сервис; Срок действия: не установлен; реквизиты документа-основания: приказ об установлении публичного сервиса для использования земель и земельных участков и сетей электроснабжения магистральной нефтепродуктопровода федерального значения "Мирнефтегазный нефтепродуктопровод "Ярославль-Приморье" 2" 512-793 км и подстанции пересыл Р. Неме" от 28.06.2024 № 746 выдан: Министерство энергетики Российской Федерации. ; Содержание: ограничение (обременение): Регистрационный номер графика: 47-01-0000000-17.14 |
| 11 | данные отсутствуют | вид организации (обременения): организация прав на земельный участок, предусмотренная статьей 56 Земельного кодекса Российской Федерации; Срок действия: не установлен; реквизиты документа-основания: договоренность от 19.02.2020 № 7988397; документ, содержащий необходимые для внесения в государственной кадастр недвижимости сведения об установлении или изменения территории такой зоны или зоны с особыми условиями использования территории, либо об отмене установления такой зоны от 28.09.2021 № РВД-0123/2021-51283; иной документ, содержащий описание объекта от 28.09.2021 № РВД-0123/2021-51283; Содержание ограничения (обременения): При установлении охранной зоны предусматривается ограничение организации в использовании территории, которая регламентируется Постановлением Правительства РФ от 24 февраля 2009 г. № 160 "О порядке установления границ зон объектов застроенного хозяйства и особая условия использования земельных участков, расположенных в границах таких зон"; Регистрационный номер графика: 47-01-6-1344; Вид зоны по документу: Охранная зона объекта застроенного хозяйства - ДПП 10 нВ ф.05 ПС "Триблукотская" до ПП-132; Тип зоны: Охранная зона инженерных коммуникаций; Номер: 030779 |
| 12 | данные отсутствуют | вид организации (обременения): организация прав на земельный участок, предусмотренная статьей 56 Земельного кодекса Российской Федерации; Срок действия: не установлен; реквизиты документа-основания: договор; содержащий необходимые для внесения в государственный кадастр недвижимости сведения об установлении или изменения территории такой зоны или |

| | | |
|--|--|---|
|  ФЕДЕРАЛЬНОЕ АГЕНТСТВО ТЕХНИЧЕСКОГО РЕГУЛИРОВАНИЯ И ТЕХНИЧЕСКОГО РЕГУЛИРОВАНИЯ | ДОКУМЕНТ КОПИРОВАНО | НИПШП/И.Ф.И.О.И.С.И.И. ИНИЦИАЛЫ, ФАМИЛИЯ |
| | Служба технической поддержки Поддержка клиентов службы Регистр: 8 (800) 100-70-10 (звонок по России бесплатный) Адрес: Москва, ул. Садовая-Кавказская, д. 15 Контактный телефон: 8 (495) 775-73-52 | |

Земельный участок

вид объекта недвижимости

Лист № 7 раздела 4.1

Всего листов раздела 4.1. 18

Всего разделов: 8

Всего листов бумаги: 209

28.10.2024г. № КУВН-001/2024-263666442

Кадастровый номер: 47:01:0000000-133

| | | |
|----------------------|------|--|
| 47:01:0000000-133/14 | 1491 | <p>19.02.2020 № 7988307; Содержание ограничений (обременения): При установлении охранный зоны предусматривается определение ограничений в использовании территории, которые регламентируются Постановлением Правительства РФ от 24 февраля 2009 г. N 160 "О порядке установления охранных зон объектов электросетевого хозяйства и особых условий использования земельных участков, расположенных в границах таких зон"; Федеральный номер границы: 47:01-6-1440; Вид объекта реестра границ: Зоны с особыми условиями использования территории; Вид зоны по документу: Охранная зона объекта электросетевого хозяйства - ДЭП 10 КВ ф. Тар-05 от ПС "Тюльганская"; Тип зоны: Охранная зона инженерных коммуникаций; Номер: 030746</p> <p>вид ограничения (обременения): ограничение прав на земельный участок, предусмотренное статьей 56 Земельного кодекса Российской Федерации; Срок действия: не установлен; реквизиты документа-основания: документ, содержащий необходимые для внесения в государственную кадастр недвижимости сведения об установлении или изменении территории необходимой для внесения в государственную кадастр недвижимости сведения об установлении или изменении территории необходимой зоны или зоны с особыми условиями использования территории; либо об отмене установления такой зоны от 18.02.2022 № РЧД-0123-2022-20144; иной документ, содержащий описание объекта от 17.02.2022 № РЧД-0123-2022-20144; действительность от 19.02.2020 № 7988307; Содержание ограничений (обременения): При установлении охранный зоны предусматривается определение ограничений в использовании территории, которые регламентируются Постановлением Правительства РФ от 24 февраля 2009 г. N 160 "О порядке установления охранных зон объектов электросетевого хозяйства и особых условий использования земельных участков, расположенных в границах таких зон"; Федеральный номер границы: 47:01-6-1440; Вид объекта реестра границ: Зоны с особыми условиями использования территории; Вид зоны по документу: Охранная зона объекта электросетевого хозяйства - ДЭП 10 КВ ф. Дрб-08 от ПС Прибыловская; Тип зоны: Охранная зона инженерных коммуникаций; Номер: 030749</p> |
| 47:01:0000000-133/15 | 2166 | <p>вид ограничения (обременения): ограничение прав на земельный участок, предусмотренное статьей 56 Земельного кодекса Российской Федерации; Срок действия: не установлен; реквизиты документа-основания: документность от 06.10.2021 № 9964928; документ, содержащий необходимые для внесения в государственной кадастр недвижимости сведения об установлении или изменении территории необходимой зоны или зоны с особыми условиями использования территории; либо об отмене установления такой зоны от 05.12.2022 № РЧД-0123-2022-74316; иной документ, содержащий описание объекта от 27.12.2022 № РЧД-0123-2022-74316; Содержание ограничений (обременения): Содержание ограничений определяется Постановлением Правительства РФ от 24 февраля 2009 г. N 160 "О порядке установления охранных зон объектов электросетевого хозяйства и особых условий использования земельных участков, расположенных в границах таких зон"; Федеральный номер границы: 47:01-6-1781; Вид объекта реестра границ: Зоны с особыми условиями использования территории; Вид зоны по документу: Охранная зона объекта электросетевого хозяйства - ДЭП 0,4 КВ п.Кичеево ТП-122.130 прот. 5,3 кв; Тип зоны: Охранная зона инженерных коммуникаций; Номер: 031</p> |

полное наименование должности



инициалы, фамилия

Земельный участок

вид объекта недвижимости

Лист № 6 раздела 4.1

Всего листов раздела 4.1. 18

Всего разделов: 8

Всего листов земель: 209

28.10.2024г. № КУ/НН-001/2024-263666442

Квартальный номер: 47-01-0000000-333

| | |
|----------------------|---|
| | <p>распределительное устройство, без преобразовательного блока напряжения (автотрансформатор) линии и соединительных устройств; линии и соединительных устройств по согласованию с проектирующим, в здании которых находятся эти линии и сооружения; б) пропускать через подземных кабельных линий связи, устраивать на этих линиях временные склады, стоянки кабельных аппаратов и станций промежуточных, базовых и прочих отводов, местных узловых, станций; в) предусматривать линии и телеграфные колоды; г) открывать двери и линии необходимых устройствых и регенерационных пунктов (помощных и подстанций) и распределительных станций, кабельных колод при телефонной эксплуатации; распределительные шкафы и кабельные шкафы, а также подключаться к линиям связи (за исключением тех, обслуживающих эти линии); г) открывать процесс линий связи, проектируя свободному доступу к ним технических персонала; д) самостоятельно подключаться к абонентской телефонной линии и линии радиотелефона в целях пользования услугами связи; е) совершать иные действия, которые могут повлечь повреждение сооружений связи и радиотелефона (повреждать опоры и провода, воздушные линии связи, обрывать провода, набрасывать на них посторонние предметы и другое); Российский номер Прямая: 47-01-2-836</p> |
| 47-01-0000000-333/10 | <p>10699</p> <p>вид. отграничения (обременения): отграничения прав на земельный участок, предусмотренные статьей 56 Земельного кодекса Российской Федерации; Срок действия: не установлен; реквизиты документа-основания: документ, содержащий необходимые для внесения в государственной кадастр недвижимости сведения об установлении или изменении территориальной зоны или зоны с особыми условиями использования территорий, либо об отмене установления такой зоны от 24.12.2020 № Р/Д-0123/2020-20009; Сохранение ограничений (обременения): Отграничение в соответствии с частью 1 статьи 26 Федерального закона от 08.11.2007 № 257-ФЗ (ред. от 15.10.2021) "Об автомобильных дорогах и о дорожной деятельности в Российской Федерации и о внесении изменений в отдельные законодательные акты Российской Федерации" в зависимости от класса и (или) категории автомобильных дорог с учетом назначения их развития ширину проезжей части, предусмотренные статьей 56 Земельного кодекса Российской Федерации; Срок действия: не установлен; реквизиты документа-основания: документ, содержащий необходимые для внесения в государственной кадастр недвижимости сведения об установлении или изменении территориальной зоны или зоны с особыми условиями использования территорий, либо об отмене установления такой зоны от 30.11.2021 № Р/Д-0123/2021-64347; вид документа, содержащий описание объекта от 28.11.2021 № Р/Д-0123/2021-64347; достоверность: от</p> |
| 47-01-0000000-333/13 | <p>2654</p> <p>вид отграничения (обременения): отграничения прав на земельный участок, предусмотренные статьей 56 Земельного кодекса Российской Федерации; Срок действия: не установлен; реквизиты документа-основания: документ, содержащий необходимые для внесения в государственной кадастр недвижимости сведения об установлении или изменении территориальной зоны или зоны с особыми условиями использования территорий, либо об отмене установления такой зоны от 30.11.2021 № Р/Д-0123/2021-64347; вид документа, содержащий описание объекта от 28.11.2021 № Р/Д-0123/2021-64347; достоверность: от</p> |

| | | |
|--|---|-------------------------------------|
|  <p>ФЕДЕРАЛЬНОЕ АГЕНТСТВО ТЕХНИЧЕСКОГО РЕГУЛИРОВАНИЯ И МЕТРОЛОГИИ</p> | <p>ДОКУМЕНТ КОПИРУЕМО ЭЛЕКТРОННОМ ВИДЕ</p> <p>Судебные постановления выдаются в электронном виде на основании постановления Президиума Высшего Арбитражного Суда Российской Федерации от 11.03.2010 № 11/АД-11/2010</p> | <p>инициалы, фамилия</p> |
| <p>ПОДРОБНОЕ ОПИСАНИЕ ДОЛЖНОСТИ</p> | <p>ПОДРОБНОЕ ОПИСАНИЕ ДОЛЖНОСТИ</p> | <p>ПОДРОБНОЕ ОПИСАНИЕ ДОЛЖНОСТИ</p> |

Земельный участок
под объекта недвижимости

| | | | |
|--|------------------------------|-------------------|-------------------------|
| Лист № 1 раздела 4.1 | Всего листов раздела 4.1. 18 | Всего разделов: 8 | Всего листов земли: 209 |
| 28.10.2024г. № КУНН-001/2024-263666442 | | | |
| Кадастровый номер: | 47:01:0000000:333 | | |

| | | |
|---------------------|-----|--|
| | | <p>водных ресурсов. Содержание ограничений (обременения): В соответствии со ст. 65 Водного кодекса Российской Федерации от 03 июня 2006 года № 74-ФЗ в границах водоохранных зон запрещается: 1) изъятие водных объектов, строительство, расширение и реконструкция гидротехнических сооружений, строительство объектов промышленности и строительства объектов коммунального назначения, объектов размещения отходов производства и потребления, земельных участков, территорий, помещений, объектов жилищно-коммунального назначения, объектов размещения отходов; 2) осуществление хозяйственных действий, влекущих за собой загрязнение водных объектов; 3) осуществление хозяйственных действий, влекущих за собой изменение гидрологического режима водных объектов (кроме специализированных транспортных средств); 4) движение и стоянка транспортных средств (кроме специализированных транспортных средств); 5) размещение автомобильных стоянок, складов горюче-смазочных материалов, интерконтан (за исключением случаев, если автотранспортные средства, склады горюче-смазочных материалов размещены на территории портов, судостроительных и судоремонтных организаций, инфраструктуры внутренних водных путей) при условии соблюдения требований законодательства в области охраны окружающей среды и населения (кажись), стальной техникой обслуживания, использования для технического осмотра и ремонта транспортных средств, осуществление работы транспортных средств; 6) размещение специализированных уличных туалетов и мусороприемников, промывочных станций для и автотранспорта; 7) сброс сточных, в том числе дренажных, вод; 8) разработка и добыча общераспространенных полезных ископаемых (за исключением случаев, если разработка и добыча общераспространенных полезных ископаемых осуществляется по договору концессии, осуществленной в соответствии с законодательством Российской Федерации о недрах торфяных отходов и (или) геологических отходов на основании утвержденного технического проекта и соответствии со статьей 19.1 Закона Российской Федерации от 21 февраля 1992 года № 2395-1 "О недрах"). В границах водоохранных зон допускается проектирование, строительство, реконструкция, ввод в эксплуатацию, эксплуатация объектов от: парниковых, лаверенных и лаверенных вод в соответствии с условиями обеспечения охраны водных объектов от загрязнения, засорения и истощения вод в соответствии с водным законодательством и законодательством в области охраны окружающей среды; Реестровой номер границы: 47:01:2:256</p> |
| 47:01:0000000:333:7 | 0 | <p>инд. организации (обременения): ограничения права на земельный участок, предусмотренные статьями 56 Земельного кодекса Российской Федерации; Срок действия: не установлен; реквизиты документа-основания: договорность от 12.05.2017 № 181/2017 выдан: Администрация области "Ленинградская область" электросетевая компания"; Содержание ограничений (обременения): При установлении охраны зоны предоставления права на земельный участок, предусмотренная охранная зона объектов электросетевого хозяйства и иных условий использования земельных участков, расположенных в границах таких зон"; Реестровой номер границы: 47:01:2:276</p> |
| 47:01:0000000:333:8 | 153 | <p>инд. организации (обременения): ограничение права на земельный участок, предусмотренные статьями 56 Земельного кодекса Российской Федерации; Срок действия: не установлен; реквизиты документа-основания: постановление от 09.06.1995 № 578</p> |

| | | |
|--|--|----------------|
|  ДОКУМЕНТ КОПИРОВАНО ЭЛЕКТРОННОМ ПОДПИСАНИИ СРЕДСТВОМ КОМПЬЮТЕРНОЙ ТЕХНИКИ ПОДПИСАТЕЛЬ: АДМИНИСТРАЦИЯ ЛЕНИНГРАДСКОЙ ОБЛАСТИ КОМПЕТЕНТНЫЙ ЦЕНТР ТЕХНИЧЕСКОГО РЕГУЛИРОВАНИЯ И СТАНДАРТИЗАЦИИ ДОКУМЕНТ КОПИРОВАНО | | НИИПИ, ФОНОВЫЙ |
| ПОДПИСАТЕЛЬ ДОКУМЕНТА КОМПЕТЕНТНЫЙ ЦЕНТР ТЕХНИЧЕСКОГО РЕГУЛИРОВАНИЯ И СТАНДАРТИЗАЦИИ | | НИИПИ, ФОНОВЫЙ |

Земельный участок
под объектом недвижимости

| | | | |
|--|------------------------------|-------------------|--------------------------|
| Лист № 2 раздела 4.1 | Всего листов раздела 4.1: 18 | Всего разделов: 8 | Всего листов бумаги: 209 |
| 28.10.2024г. № КУВН-001/2024-263666442 | | | 47.01.0000000.333 |
| Квартальный номер: | | | |

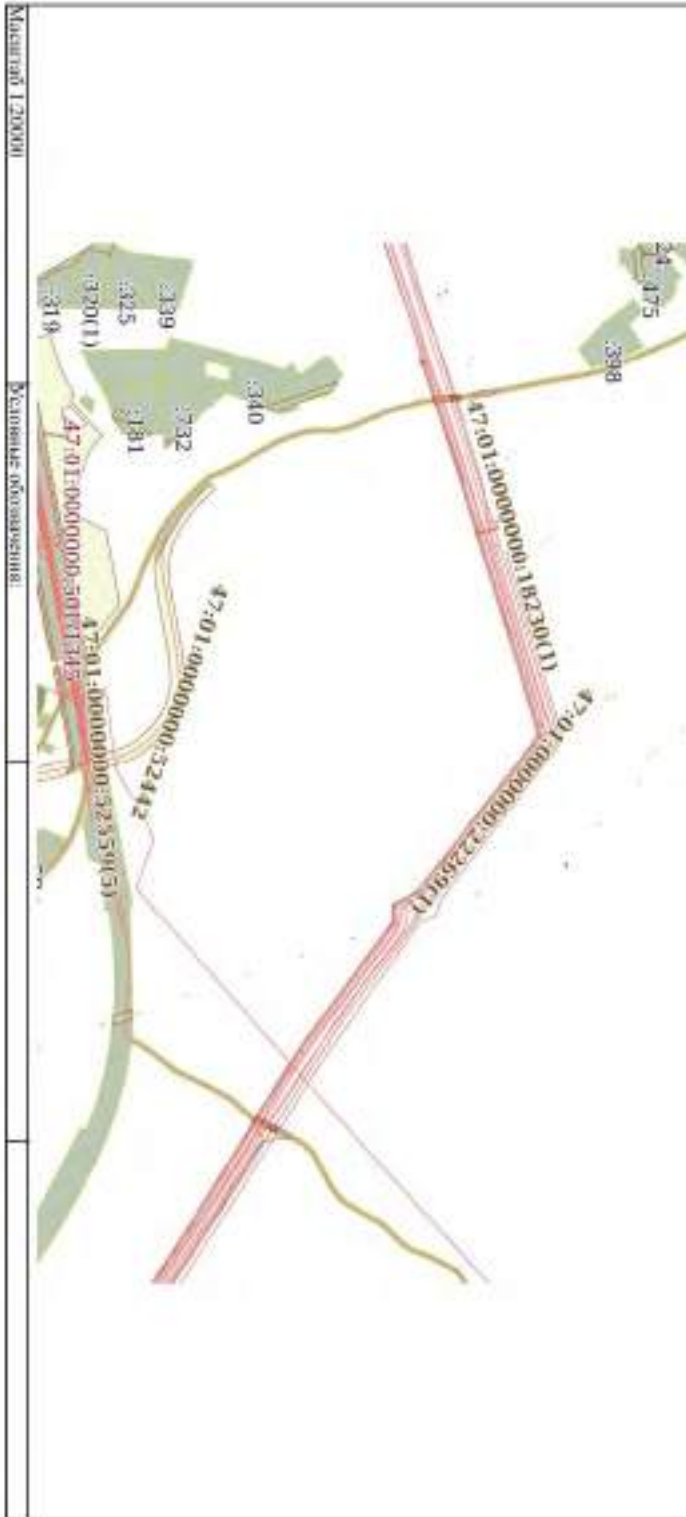
| | | |
|---------------------|-------|---|
| 47.01.0000000.333/3 | 3417 | <p>подле: Выходский отдел Управления Росреестра по Ленинградской области; Содержание отграничения (обременения): Объект землеустройства, охранная зона существующей линии Вд-110 кВ (СОВ-3, СОВ-4), предназначенные для обслуживания группировки и предусматривает определение отграничения использования территории, которое регламентируется "Правилами охраны мителестратных трубопроводов", утвержденными Постановлением Правительства России №9 от 24.04.1992 г. и Приказом Минстроя России от 29.04.1992 г.; Реквизиты номера Протокола: 47.01.2.11</p> <p>под отграничения (обременения): отграничения прав на земельный участок, предусмотренные статьей 56 Земельного кодекса Российской Федерации; Срок действия: не установлен; реквизиты документа-основания: карта (план) от 25.09.2011 № 5/2011 выдане Управлением Росреестра по Ленинградской области; Содержание отграничения (обременения): Объект землеустройства, охранная зона нефтепровода "Панино-Приморск", "Киршино-Приморск", "Оуниладь", предусматривает определение отграничения территории, которое регламентируется Постановлением Правительства России №9 от 24.04.1992 г.; Реквизиты номера Протокола: 47.01.2.1</p> <p>под отграничения (обременения): отграничения прав на земельный участок, предусмотренные статьей 56 Земельного кодекса Российской Федерации; Срок действия: не установлен; реквизиты документа-основания: карта (план) от 08.08.2011 № 1 выдане Управлением Росреестра по Ленинградской области; Содержание отграничения (обременения): Объект землеустройства, охранная зона линии электропередачи Вд 10кВ, предусматривает определение использования территории, которое регламентируется Постановлением Правительства РФ от 24 февраля 2009г. №160 «О внесении изменений в охранную зону объектов электроэнергетики и условий использования земельных участков, расположенных в границах такой зоны»; Реквизиты номера Протокола: 47.01.2.1</p> <p>под отграничения (обременения): отграничения прав на земельный участок, предусмотренные статьей 56 Земельного кодекса Российской Федерации; Срок действия: не установлен; реквизиты документа-основания: карта (план) от 12.04.2013 № № 100548 выдане Выходский отдел Росреестра по Ленинградской области; Содержание отграничения (обременения): Объект землеустройства, охранная зона линейной части нефтепровода/электропровода "Кезено - Приморск - Киршино - Приморск" на территории Муниципального образования "Выходский район" Ленинградской области, предусматривает определение отграничения использования территории, которое регламентируется "Правилами охраны магистральных трубопроводов", утвержденными Минстроя РФ от 29.04.1992 г. и Постановлением Правительства России № 9 от 24.04.1992 г.; Реквизиты номера Протокола: 47.01.2.75</p> <p>под отграничения (обременения): отграничения прав на земельный участок, предусмотренные статьей 56 Земельного кодекса Российской Федерации; Срок действия: не установлен; реквизиты документа-основания: радиоразъемные "Об утверждении правил подключения зоны в границе прибрежной защитной полосы Балтийского моря на территории Ленинградской области и Санкт-Петербурга" от 19.10.2016 № 86 выдане Невско-Ладомжское бассейновое водное управление Федерального агентства</p> |
| 47.01.0000000.333/5 | 2156 | |
| 47.01.0000000.333/6 | 32783 | |

| | | |
|---|--|---|
|  ФЕДЕРАЛЬНОЕ АГЕНТСТВО ТЕХНИЧЕСКОГО РЕГУЛИРОВАНИЯ И МЕТРОЛОГИИ | | Дирекция по техническому регулированию и метрологии |
| Федеральное агентство технического регулирования и метрологии | | Ленинградское бассейновое водное управление |
| Федеральное агентство технического регулирования и метрологии | | Ленинградское бассейновое водное управление |

Земельный участок
под объекта недвижимости

| | | | |
|--|-------------------------|---------------------|-----------------------|
| Лист № 16 плана № 4 | Водоотвод участка 4, 16 | Водоотвод участка 8 | Водоотвод участка 209 |
| 28.10.2024г. № КУВН-001/2024-363666442 | | | |
| Каждый по отдельности | 47:01:0000000:333 | | |

Итого (вместе, общая) кадастровый номер: 47:01:0000000:333/27



| | | | |
|-----------------|------------------------|--|--|
| Масштаб 1:20000 | Различные обозначения: | | |
|-----------------|------------------------|--|--|


**ФЕДЕРАЛЬНОЕ АГЕНТСТВО
ТЕХНИЧЕСКОГО РЕГУЛИРОВАНИЯ
И МЕТРОЛОГИИ**
 Федеральное агентство технического регулирования и метрологии
 Федеральное агентство технического регулирования и метрологии

Земельный участок
под объекта недвижимости

| | | | |
|--|----------------------------------|-------------------|-----------------------------|
| Лист № 15 раздела 4 | Высота днечной поверхности 4: 16 | Высота днечной: 8 | Высота днечной вышесур: 209 |
| 28.10.2024г. № КУИИ-001/2024-363666442 | | | |
| Кадастровый номер: | 47:01:0000000:133 | | |

План участка, сформ. мест. земельного участка: Участок номер участка: 47:01:0000000:133/19



| | | | |
|--|--|---|----------------------|
|  <p>ФЕДЕРАЛЬНОЕ АГЕНТСТВО ТЕХНИЧЕСКОГО РЕГУЛИРОВАНИЯ И МЕТРОЛОГИИ</p> | <p>ДЕПАРТАМЕНТ ТЕХНИЧЕСКОГО РЕГУЛИРОВАНИЯ И МЕТРОЛОГИИ</p> | <p>Средствами, выделенными на выполнение работ по государственному контракту, заключенному с ООО «СЭТИ»</p> | |
| | | | <p>подпись, дата</p> |

Земельний участок
під объектом нерухомості

Лист № 14 району 4

Всього ділянок району 4: 16

Всього ділянок: 8

Всього ділянок виділено: 209

28.10.2024г. № КУВНН-001/2024-363666442

Кварталний номер:

47-01-0000000-133

План участку (схема) міста земельного участка

Чисельний номер участку: 47-01-0000000-133/18



Масштаб 1:5000

Відоміть обов'язково!

| | |
|---|---------------------------|
|  <p>ДЕРЖАВНА СЛУЖБА ЗЕМЕЛЬНОЇ ПЛАНУВАННЯ ТА АРХІТЕКТУРИ</p> | |
| <p>Оформити можливість надати земельну ділянку в оренду, купівлі, викупі, спадку, подарунку, створити новий вид правоустанови (на придбанні, приватизації, реорганізації)</p> | |
| <p>розробити відповідні документи</p> | <p>виконати документи</p> |

Земельний участок
під об'єкта нерухомості

Лист № 13 району 4

Всього ділянок району 4: 16

Всього ділянок: 8

Всього ділянок виділено: 209

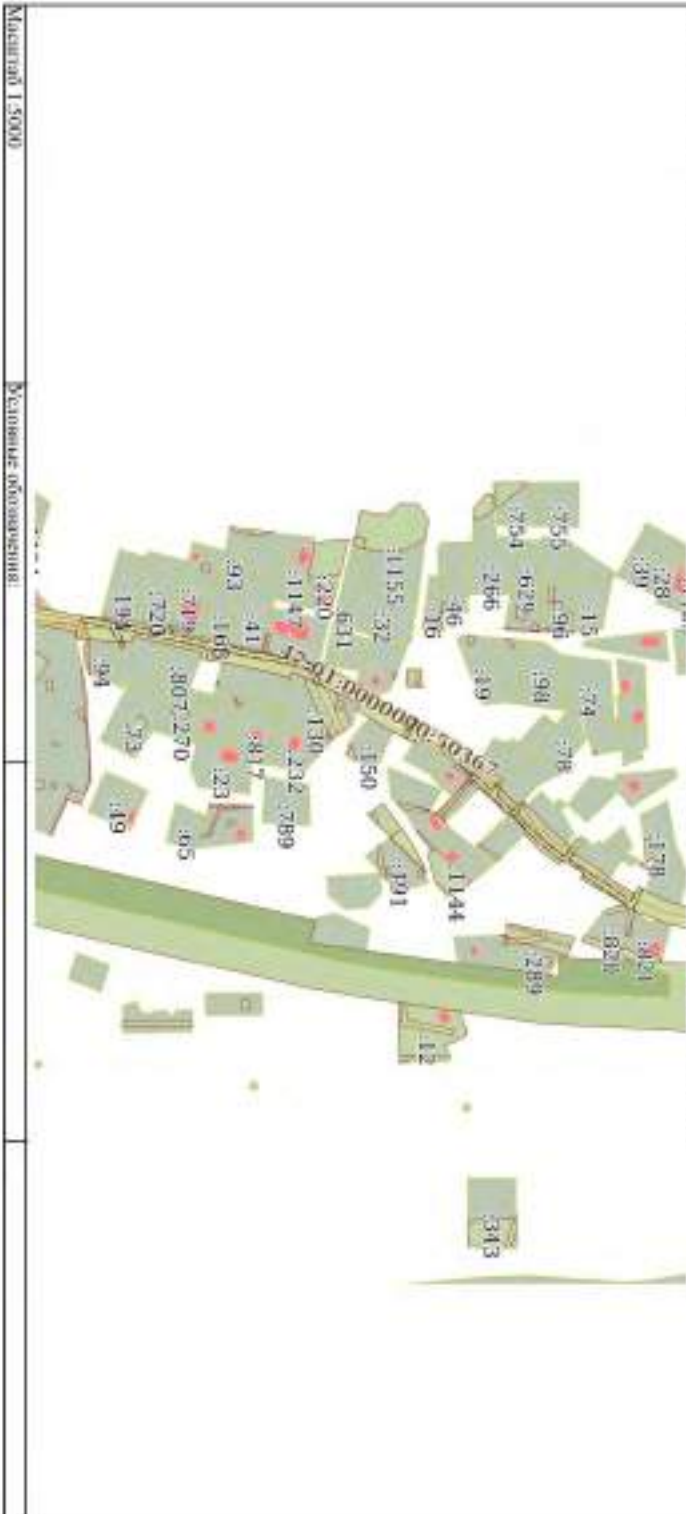
28.10.2024г. № КУВН-001/2024-263666442

Квартальний номер:

47-01-0000000-133

План забудови (схема) міста земельного участка

Участий номер участі: 47-01-0000000-133/15



Масштаб 1:5000

Рельєфне обозначення:

повне відтворення довільності



нинішній формат

Земельний участок
під об'єкта нерухомості

| | | | |
|--|-------------------------------|-------------------|-----------------------------|
| Діляч № 12 району 4 | Вартість ділячки району 4: 16 | Вартість району 8 | Вартість ділячки району 209 |
| 28.10.2024г. № КУВН-001/2024-263666442 | | | |
| Квартальний номер: | 47-01-0000000-133 | | |

План участку, сформ. згід з кадастровим участком. Усередн. номер участку: 47-01-0000000-133/14



| | |
|---|---|
| <p>ДІЯСЬКІЙ ПІДПРИЄМСТВО ЕЛЕКТРИЧНОЇ ПІДПРИЄМСТВО Середня регіональна мережа електропостачання Регіональний центр електропостачання Львівська обласна територіальна організація Електроенергетики України</p> | |
| | <p>розробке ліцензійного документації</p> |
| | <p>інженер, фахівець</p> |

Земельный участок
под объекта недвижимости

Лист № 11 раздела 4 Ветро линия раздела 4, 16 Ветро линия 8 Ветро линия выделен 209

28.10.2024г. № КУВН-001/2024-363666442

Кадастровый номер: 47-01-0000000-133

План участка, с/вод. сети земельного участка Участок номер участка: 47-01-0000000-133/13



Масштаб 1:5000 Размерные обозначения:

| | |
|--|--------------------------|
|  <p>ДЕПАРТАМЕНТ ЕДИНЬСЬКАГО ЗЕМЕЛЬНАГО РАДЗІСЬКАГО СЛУЖБЫ РЭСПУБЛІКІ БЕЛАРУСЬ</p> | |
| <p>Служба выделенных объектов недвижимости Республики Беларусь (государственный кадастровый номер участка)</p> | |
| <p>исполнение: долевая</p> | <p>инициалы, фамилия</p> |

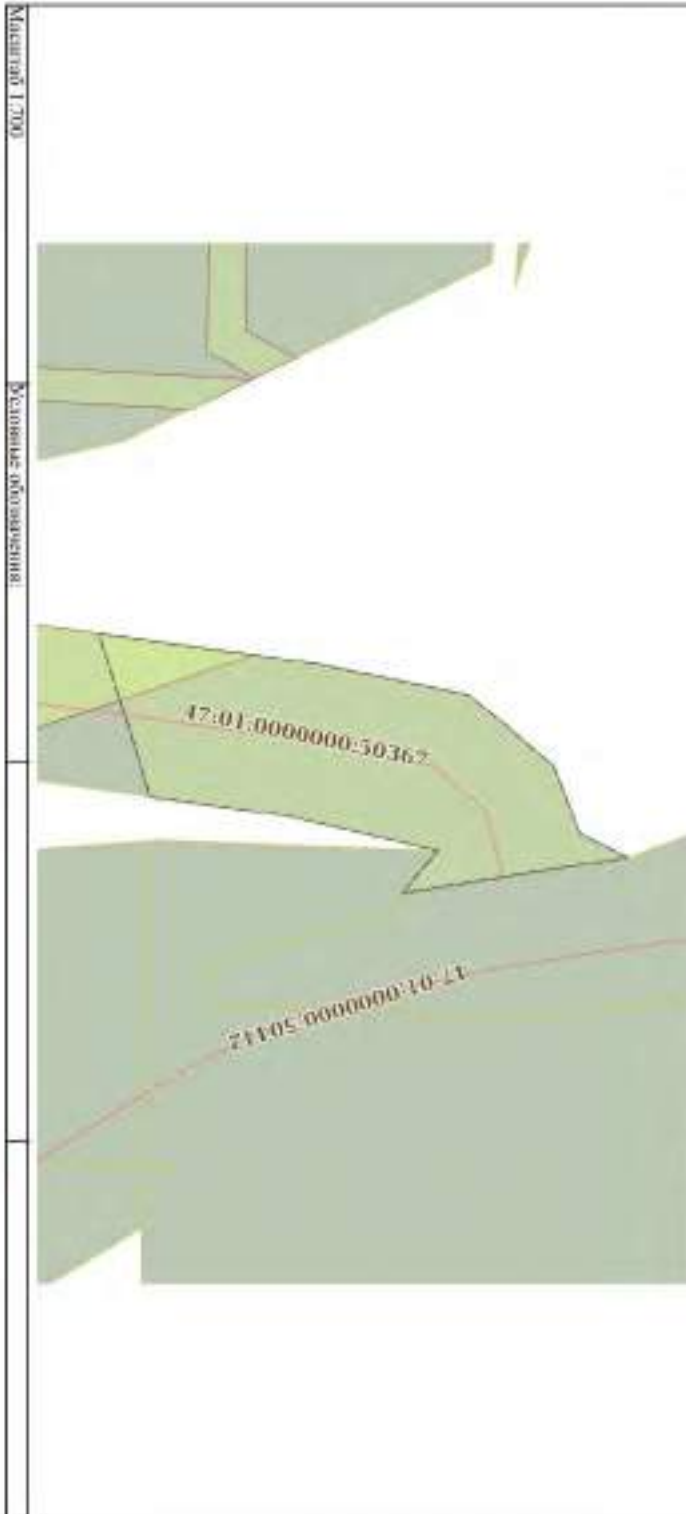
Земельный участок
под объекта недвижимости

Лист № 10 раздела 4 | Всего листов раздела 4: 16 | Всего листов: 8 | Всего листов выписки: 209

28.10.2024г. № КУВН-001/2024-363666442 | 47-01-0000000-333

Кадастровый номер: | 47-01-0000000-333

Лист 1/2 листа, с/свод участка земельного участка | Участок номер участка: 47-01-0000000-333/10



| | |
|--|--|
|  <p>ФЕДЕРАЛЬНОЕ АГЕНТСТВО ТЕХНИЧЕСКОГО РЕГУЛИРОВАНИЯ И МЕТРОЛОГИИ</p> | |
| <p>ДЕПАРТАМЕНТ ТЕХНИЧЕСКОГО РЕГУЛИРОВАНИЯ И МЕТРОЛОГИИ</p> | <p>Федеральное агентство технического регулирования и метрологии</p> |
| <p>ОБЪЕКТ ТЕХНИЧЕСКОГО РЕГУЛИРОВАНИЯ И МЕТРОЛОГИИ</p> | <p>Инициалы, фамилия</p> |

Земельный участок
под объекта недвижимости

Лист № 9 раздела 4

Всего листов раздела 4: 16

Всего листов: 8

Всего листов листов: 299

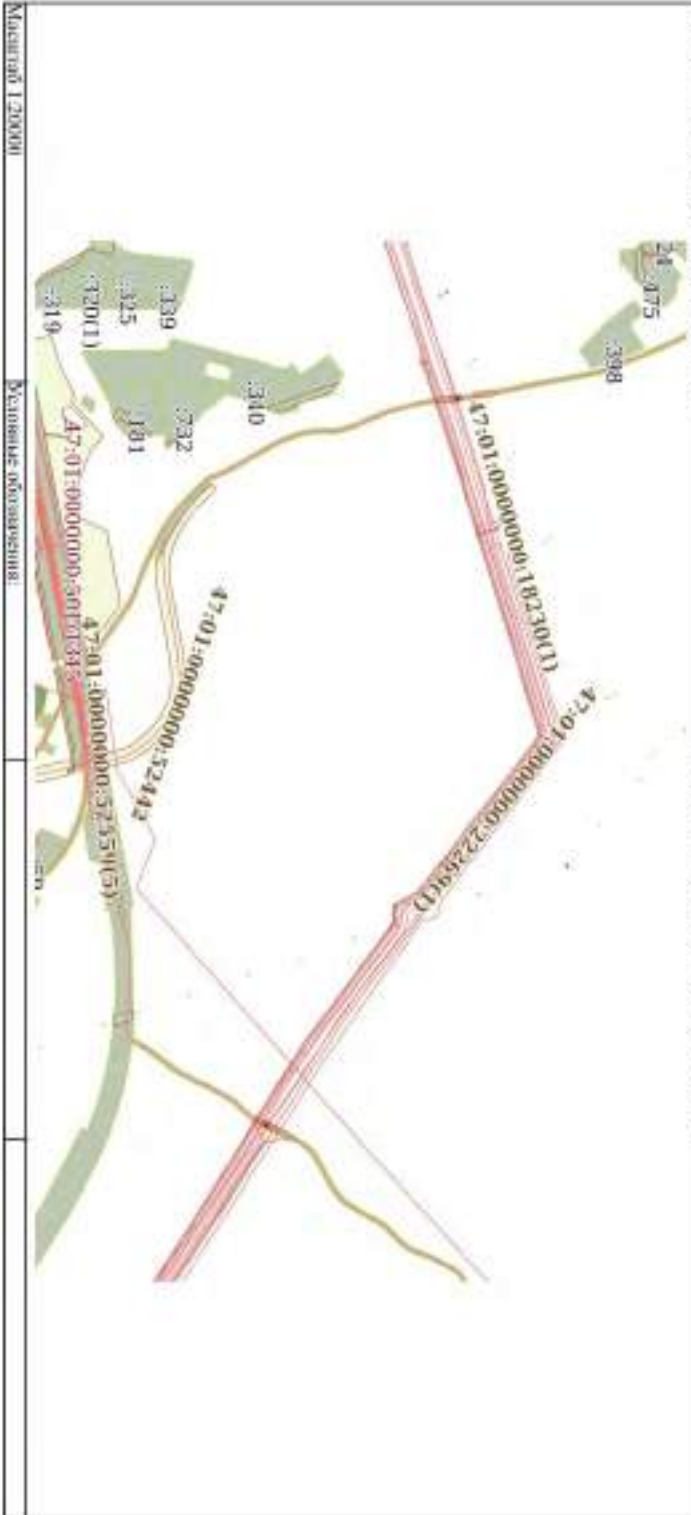
28.10.2024г. № КУВН-001/2024-363666442

Кадастровый номер:

47-01-0000000-333

План участка, составленный из кадастрового участка

Участный номер участка: 47-01-0000000-333/9



| | |
|---|--|
| | АДМІНІСТРАЦЫЯ ЗЕМЛЯНОЎ ПІДАКАДАСТРА |
| Структурна-метаданна аб'екта: 47-01-0000000-333/9 | |
| Код аб'екта: 47-01-0000000-333/9 | |
| Адрэс: 47-01-0000000-333/9 | |
| Аб'ект: 47-01-0000000-333/9 | |
| РАСОНЕ ІНЖЫНІРІНГОВАЯ ДАКЛАДНА | ІНЖЫНІР: ДАКЛАД |

Земельний участок
під об'єкта нерухомості

Лист № 8 району 4

Всього арешт району 4: 16

Всього розробок 8

Всього листів виписки: 299

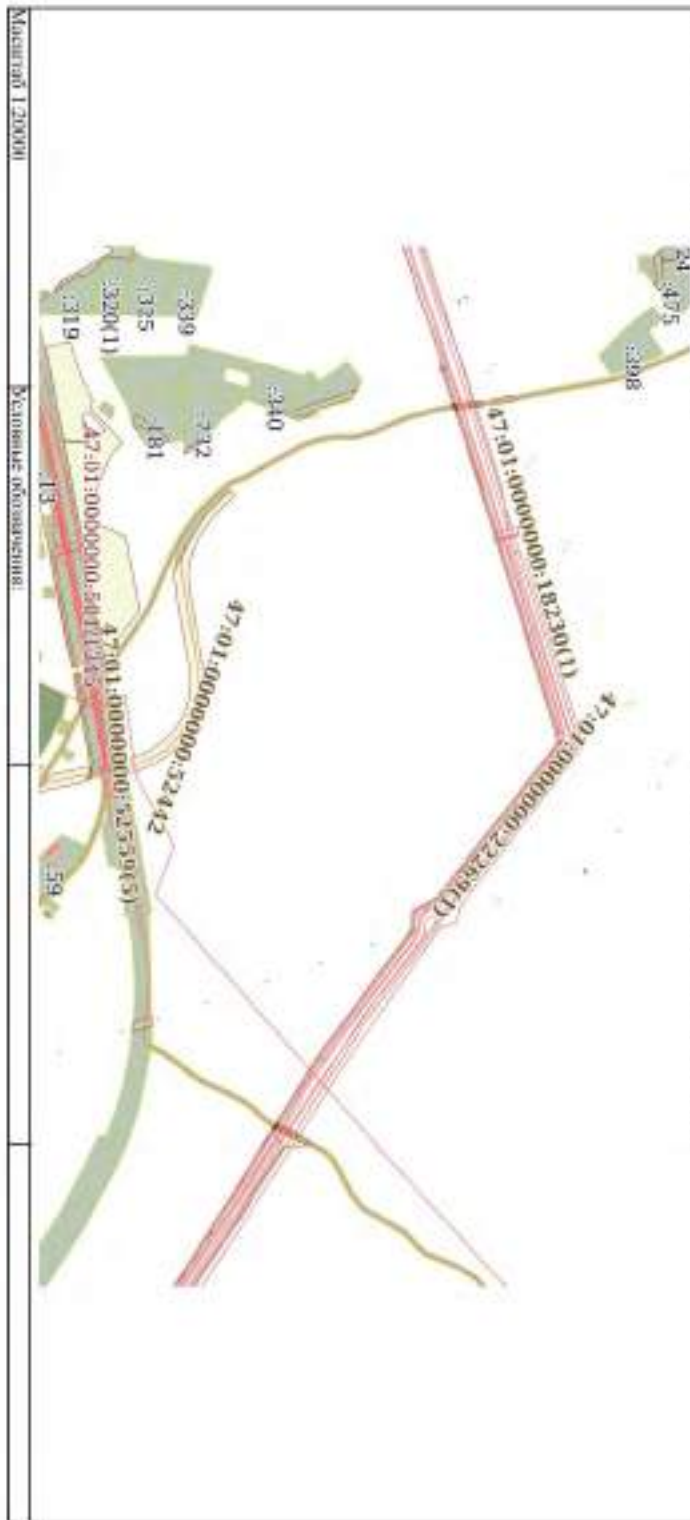
28.10.2024г. № КУ/НН-001/2024-363666442

Квартальний номер:

47-01-0000000-133

План забудови (схема) міста Жолтоского району

Участковий номер участку: 47-01-0000000-333/8



розробку виконувати відповідно до вимог


ДЕРЖАВНЕ АГЕНТСТВО
УРБАНИСТИЧНОГО ПЛАНУВАННЯ
 ТА БУДІВНИЦТВА УКРАЇНИ
 Голова державного агентства урбаністичного планування та будівництва України
 Державний архітектор України

нинішньої форми

Земельний участок
під об'єктом нерухомості

Лист № 7 протока 4

Висота шестов протока 4: 16

Висота протока 8

Висота двох мостиків: 299

28.10.2024г. № КУВН-001/2024-263666442

Кодіфікатор номер:

47-01-0000000-133

План 1:200гк, 83000Д, части земельної частки

Участковий номер участку: 47-01-0000000-133/7



| | | | |
|--------------------------|------------------|----------------------|-----------------|
| РОСНОЕ ЗАПИСАНИЕ ДОВІДКИ | ДОВІДКА ІНЖЕНЕРА | ПРОЦЕДУРА ПРОВІДАННЯ | ІНЖЕНЕР ДОВІДКИ |
| | | | |



Земельный участок
под объектом недвижимости

Лист № 6 раздела 4

Высоты аэроузла 4: 16

Высоты пролётов 8

Высоты уровней межэтаж. 299

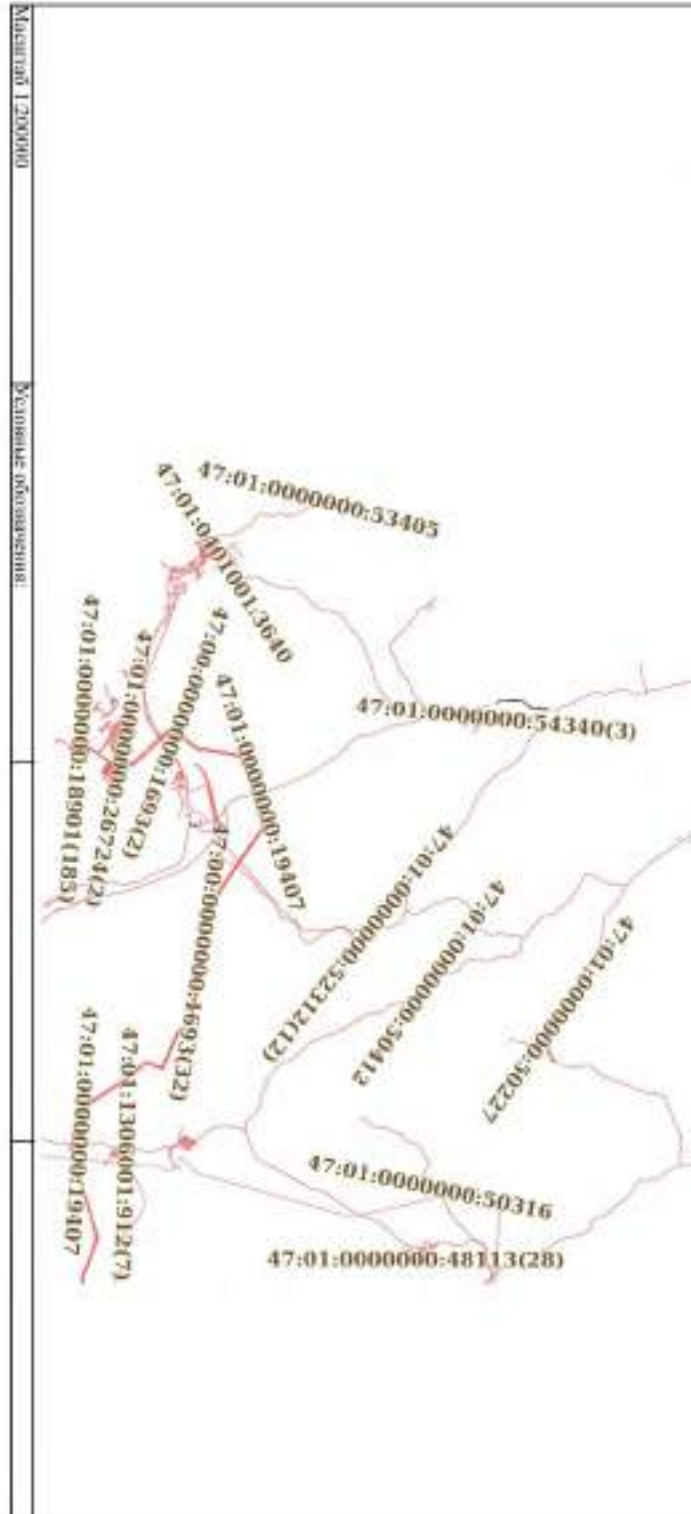
28.10.2024г. № КУИИ-001/2024-363666442

Кадастровый номер:

47:01:0000000:133

Листы чертежа: 08(001) часть земельного участка

Высотный номер участка: 47:01:0000000:133(6)



Масштаб 1:200000

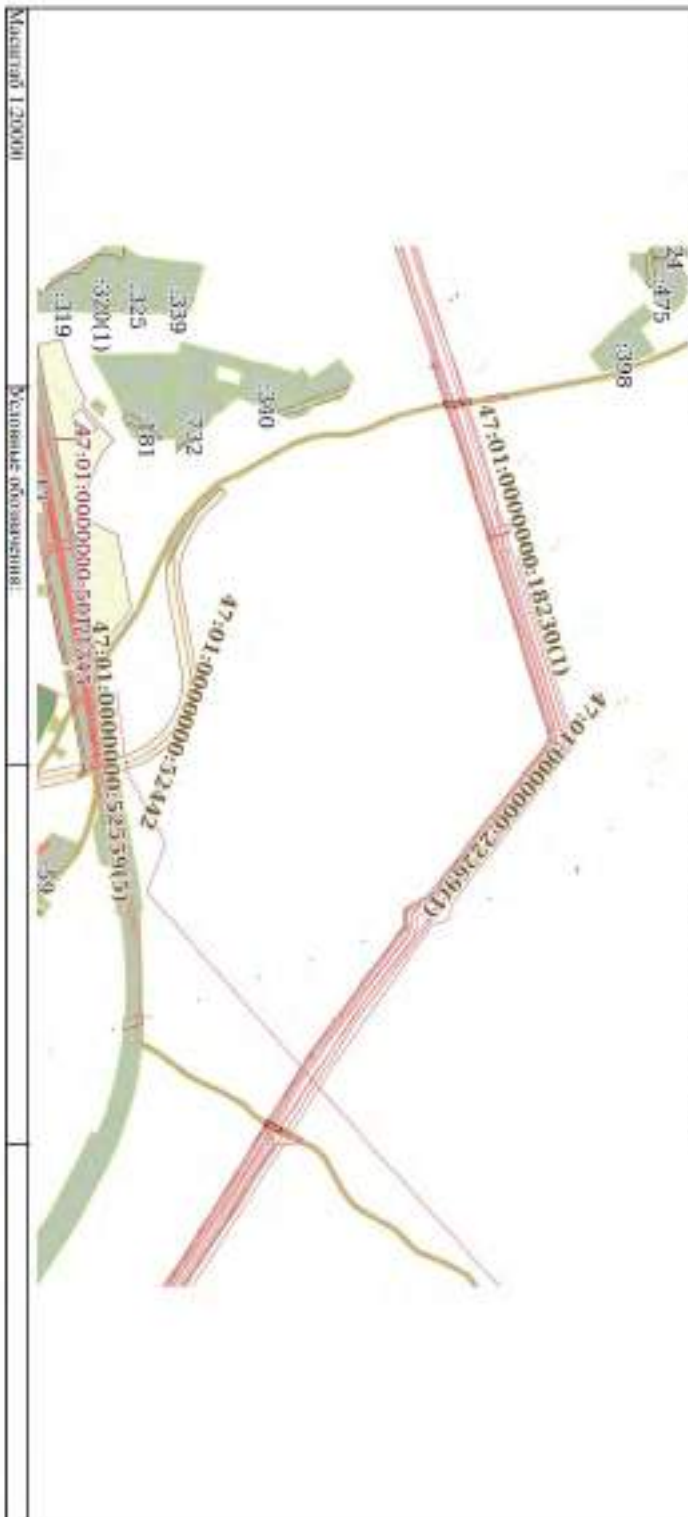
Рельефные обозначения:

| | | |
|--|--|--|
|  <p>ФЕДЕРАЛЬНОЕ АГЕНТСТВО ТЕХНИЧЕСКОГО РЕГУЛИРОВАНИЯ И МЕТРОЛОГИИ</p> | <p>ФЕДЕРАЛЬНОЕ АГЕНТСТВО ТЕХНИЧЕСКОГО РЕГУЛИРОВАНИЯ И МЕТРОЛОГИИ</p> | <p>ФЕДЕРАЛЬНОЕ АГЕНТСТВО ТЕХНИЧЕСКОГО РЕГУЛИРОВАНИЯ И МЕТРОЛОГИИ</p> |
|--|--|--|

Земельний участок
під об'єкта нерухомості

| | | | |
|--|--------------------------------|---------------------|-------------------------------|
| Лист № 5 протока 4 | Всього земельних ділянок 4: 16 | Всього поземкових 8 | Всього земельних ділянок: 299 |
| 28.10.2024г. № КУВН-001/2024-363666442 | | | |
| Квартальний номер: | 47-01-0000000-133 | | |

План забудови (схема) міста державного уряду: Устьний номер участу: 47-01-0000000-133/5



Масштаб 1:20000

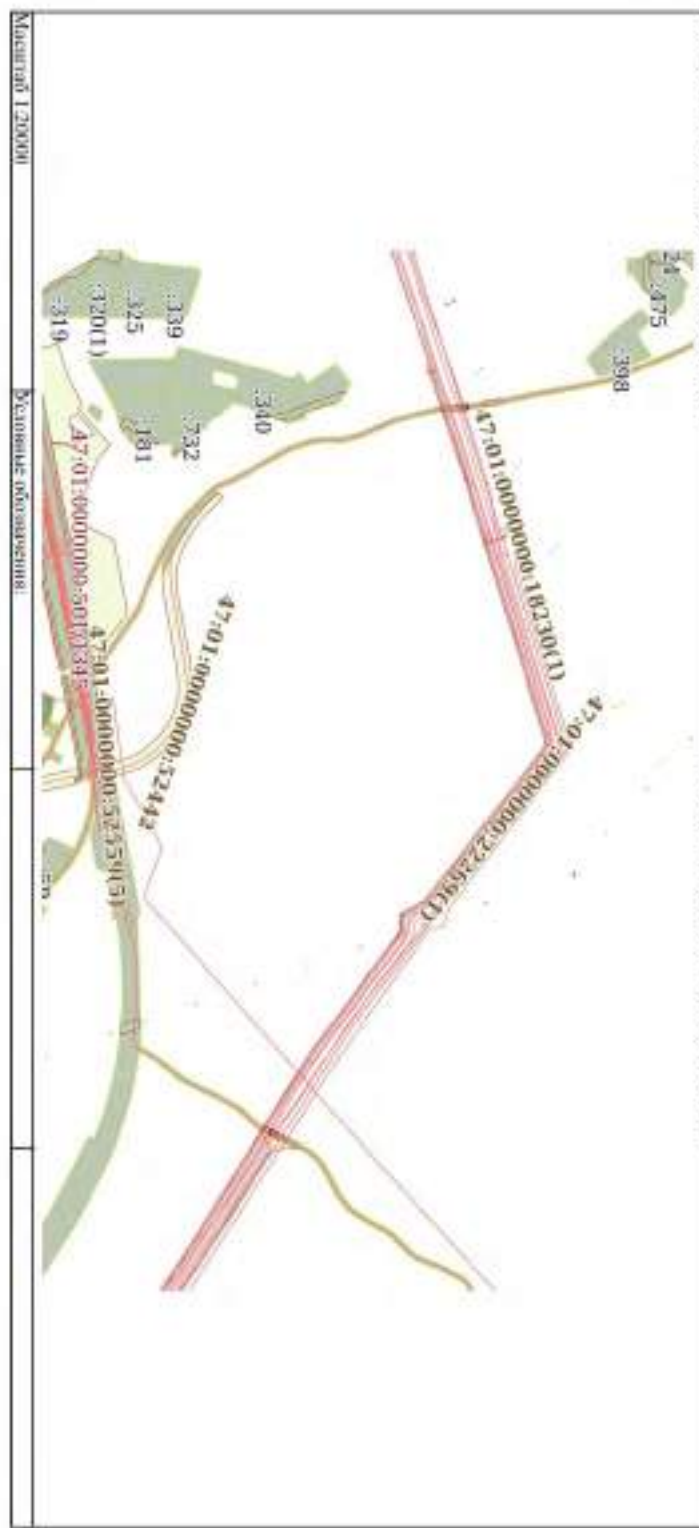
Визначення розмірів об'єкту:

| | | | | |
|--|-----------------------|-----------------|-------------|-------------|
|  <p>ДЕРЖАВНЕ АГЕНТСТВО УРБАНІСТИЧНОГО ПЛАНУВАННЯ ТА КВАРТАЛЬНОГО ГОСПОДАРСТВА УКРАЇНИ</p> | Оформлено: [] | Зачекувано: [] | Відомо: [] | Відомо: [] |
| | <p>Підписано: []</p> | | | |

Земельный участок
под объекта недвижимости

| | | | |
|---|----------------------|-------------------|---------------------------------|
| Лист № 4 раздела 4 | Высот строения 4: 16 | Высота парковки 8 | Высота дворовой канализации 299 |
| 28.10.2024г. № КУ/НН-001/2024-363666442 | | | |
| Кадастровый номер: 47-01-0000000-133 | | | |

План участка, с/оцен. части земельного участка. Учетный номер участка: 47-01-0000000-133/4



| | | | |
|--|----------------------|--|--|
| Масштаб 1:20000 | Базовые обозначения: | | |
|  <p>ФЕДЕРАЛЬНОЕ АГЕНТСТВО ТЕХНИЧЕСКОГО РЕГУЛИРОВАНИЯ И МЕТРОЛОГИИ</p> | | | |
| <p>Организация, выполняющая кадастровые работы в соответствии с требованиями Федерального закона от 24.07.2007 № 207-ФЗ</p> | | | |
| <p>Исполнитель: Фирма "ИНСИДЕР"</p> | | | |

Земельний учасок
під об'єкта нерухомості

Лист № 3 району 4

Всего метров района 4: 16

Всего процентов 8

Всего листов листов: 299

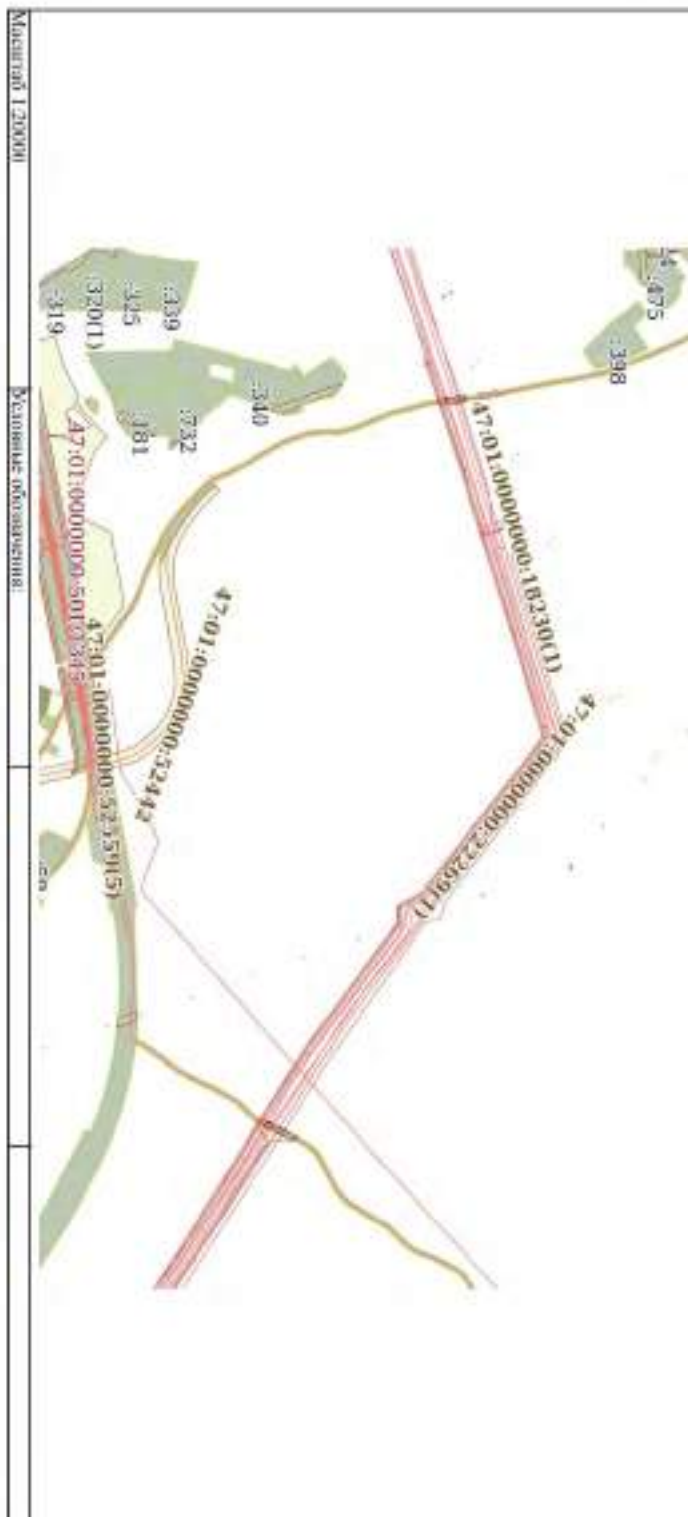
28.10.2024г. № КУ/НН-001/2024-363666442

Квартальный номер:

47:01:0000000:333

План участка, с/оаи, мест. земельного участка

Участный номер участка: 47:01:0000000:333/3



| | | |
|---|--|------------------|
|  | ДЕРЖАВНИЙ АГЕНТСТВО ЗЕМЕЛЬНОЇ ПІДЛЮДНОЇ СЛУЖБИ ПАРКІВ І АРХІТЕКТУРИ РЕСПУБЛІКИ КИЇВ | ІНШОПЛАТ. ФОРМАТ |
| | | |
| ІНШОПЛАТ. ФОРМАТ | | |

Земельний участок
під об'єктом нерухомості

| | | | |
|--|--------------------------------|----------------------|-------------------------------|
| Лист № 2 району 4 | Всього земельних ділянок 4: 16 | Всього господарств 8 | Всього земельних ділянок: 299 |
| 28.10.2024г. № КУНН-001/2024-363666442 | | | |
| Квартальний номер: | 47:01:0000000:133 | | |

План участку, схематичні зображення земельних ділянок



Масштаб 1:600000

Рельєфне обозначення:

| | | |
|--|---|--|
|  <p>ДЕРЖАВНА СЛУЖБА ЗЕМЕЛЬНОЇ ПІДЛЮЖНОСТІ України</p> | Орфографічне виконання назв населених пунктів, річок, водних об'єктів, географічних назв населених пунктів, географічних назв населених пунктів | |
| | Рельєфне обозначення | |

Выписка из Единого государственного реестра недвижимости об объекте недвижимости
Сведения о частях земельного участка

| | | | |
|---|-------------------------------|--|-----------------------------|
| Земельный участок | | | |
| наименование недвижимости | | | |
| Линейка № 1 рисунка 4 | Восточная часть рисунка 4: 16 | Восточная часть рисунка 8 | Восточная часть рисунка 209 |
| Квартальный номер: | 47:01:0000000:333 | | |
| Линейка (частичка, секция) части земельного участка | | | |
| | | Восточная часть рисунка: 47:01:0000000:333/1 | |

Масштаб: 1:50000

Визуальное обозначение:


**ДЕРЖАВНЕ АГЕНТСТВО
ЗЕМЕЛЬНОЇ ПІДКОДИ
УКРАЇНИ**
 Орган державної влади виконавчого типу
 Кабінету Міністрів України
 за адресою: м. Київ, вул. Банковська, 10
 Державне підприємство

повне відображення довільності

ніші, форми

Діляч 131

Земельний учасок
під об'єкта нерухомості

Діляч № 56 розмежування 3.2.

Вартість розмежування 3.2. 56

Вартість розмежування 8

Вартість аукціону відносно 2019

28.10.2024г. № КУВН-001/2024-263666442

477.01.00000001.133

| 1 | 2 | 3 | 4 | 5 |
|-----|-----------|------------|---|---|
| 223 | 494772.53 | 1291913.36 | - | - |
| 224 | 494761.6 | 1291913.64 | - | - |
| 1 | 494761.55 | 1291913.65 | - | - |

| | | | | |
|------------------|------------------|------------------|------------------|------------------|
| РОЗМІР ВИМІРЕННЯ | РОЗМІР ВИМІРЕННЯ | РОЗМІР ВИМІРЕННЯ | РОЗМІР ВИМІРЕННЯ | РОЗМІР ВИМІРЕННЯ |
| ПОДІЛ | ПОДІЛ | ПОДІЛ | ПОДІЛ | ПОДІЛ |



Земельний аукціон
на об'єкті нерухомості

Лист № 55 протока 3.2

Варті аукціону протока 3.2: 56

Варті протоколів: 8

Варті аукціону вилучення: 209

28.10.2024р. № КУВН-001/2024-263666442

Квартальний номер:

47:01:0001000:133

| 1 | 2 | 3 | 4 | 5 |
|-----|-----------|------------|---|---|
| 194 | 495306.08 | 1291927.7 | - | - |
| 195 | 495306.02 | 1291922.01 | - | - |
| 196 | 495243.23 | 1291907.67 | - | - |
| 197 | 495243.79 | 1291912.98 | - | - |
| 198 | 495205.19 | 1291910.71 | - | - |
| 199 | 495194.56 | 1291909.51 | - | - |
| 200 | 495194.64 | 1291904.36 | - | - |
| 201 | 495153.7 | 1291895.59 | - | - |
| 202 | 495139.08 | 1291892.8 | - | - |
| 203 | 495111.25 | 1291891.32 | - | - |
| 204 | 495015.05 | 1291894.73 | - | - |
| 205 | 495012.36 | 1291901.44 | - | - |
| 206 | 494998.43 | 1291902.38 | - | - |
| 207 | 494971.58 | 1291904.08 | - | - |
| 208 | 494962.4 | 1291906.4 | - | - |
| 209 | 494843.72 | 1291910.53 | - | - |
| 210 | 494835.87 | 1291913.18 | - | - |
| 211 | 494925.48 | 1291916.12 | - | - |
| 212 | 494914.46 | 1291917.84 | - | - |
| 213 | 494896.88 | 1291918.92 | - | - |
| 214 | 494882.8 | 1291919.06 | - | - |
| 215 | 494863.3 | 1291918.22 | - | - |
| 216 | 494862.56 | 1291914.33 | - | - |
| 217 | 494843.54 | 1291913.45 | - | - |
| 218 | 494844.2 | 1291917.04 | - | - |
| 219 | 494821.32 | 1291915.29 | - | - |
| 220 | 494795.19 | 1291915.8 | - | - |
| 221 | 494781.6 | 1291917.2 | - | - |
| 222 | 494773.98 | 1291917.64 | - | - |

повное наименование должности



ДЕРЖАВНЕ ПІДПРИЄМСТВО
Львівської обласної служби управління землею та кадастром
Львівської області

підпис, прізвище

Земельний участок
під об'єктом нерухомості

Лист № 54 протокол 3.2.

Вартість протокол 3.2: 56

Вартість протокол 8

Вартість аукцион відносно 209

28.10.2024г. № КУВН-001/2024-263666442

Квартальний номер:

47:01:0001000-133

| 1 | 2 | 3 | 4 | 5 |
|-----|-----------|------------|---|---|
| 165 | 495637.64 | 1292120.08 | - | - |
| 166 | 495640.35 | 1292115.4 | - | - |
| 167 | 495620.94 | 1292103.95 | - | - |
| 168 | 495618.46 | 1292107.94 | - | - |
| 169 | 495599.23 | 1292093 | - | - |
| 170 | 495588.56 | 1292081.7 | - | - |
| 171 | 495591.16 | 1292079.24 | - | - |
| 172 | 495575.85 | 1292062.75 | - | - |
| 173 | 495573.1 | 1292065.37 | - | - |
| 174 | 495564.55 | 1292055.52 | - | - |
| 175 | 495549.19 | 1292041.79 | - | - |
| 176 | 495548.07 | 1292042.23 | - | - |
| 177 | 495544.19 | 1292038.25 | - | - |
| 178 | 495539.38 | 1292034.58 | - | - |
| 179 | 495543.07 | 1292030.96 | - | - |
| 180 | 495516.9 | 1292009.24 | - | - |
| 181 | 495507.98 | 1292003.44 | - | - |
| 182 | 495507.77 | 1292003.31 | - | - |
| 183 | 495494.64 | 1291996.16 | - | - |
| 184 | 495491.1 | 1292001.28 | - | - |
| 185 | 495474.7 | 1291992.73 | - | - |
| 186 | 495455.6 | 1291981.68 | - | - |
| 187 | 495441.72 | 1291972.46 | - | - |
| 188 | 495443.75 | 1291967.51 | - | - |
| 189 | 495432.14 | 1291961.29 | - | - |
| 190 | 495388.69 | 1291940.85 | - | - |
| 191 | 495383.52 | 1291939.68 | - | - |
| 192 | 495382.5 | 1291944.88 | - | - |
| 193 | 495362.4 | 1291938.8 | - | - |

повное наименование должности



підпис, прізвище

Земельний аукціон
на об'єкті нерухомості

Лист № 53 протока 3.2

Варті аукціону протока 3.2: 56

Варті протоколів: 8

Варті аукціону відносно: 209

28.10.2024г. № КУ/ВН-001/2024-263666442

Кваліфікаційні номери

47-01-0000000-133

| 1 | 2 | 3 | 4 | 5 |
|-----|-----------|------------|---|---|
| 136 | 406186.68 | 1292182.06 | - | - |
| 137 | 406199.48 | 1292183.91 | - | - |
| 138 | 406234.28 | 1292187.03 | - | - |
| 139 | 406274.3 | 1292192.56 | - | - |
| 140 | 406293.58 | 1292196.47 | - | - |
| 141 | 406303.92 | 1292205.09 | - | - |
| 142 | 406307.25 | 1292213.5 | - | - |
| 143 | 406313.08 | 1292216.42 | - | - |
| 144 | 406285.49 | 1292220.82 | - | - |
| 145 | 406289.79 | 1292215.55 | - | - |
| 146 | 406271.11 | 1292211.3 | - | - |
| 147 | 406232.13 | 1292205.91 | - | - |
| 148 | 406197.28 | 1292202.79 | - | - |
| 149 | 406184.86 | 1292201 | - | - |
| 150 | 406158.41 | 1292199.73 | - | - |
| 151 | 406124.72 | 1292198.94 | - | - |
| 152 | 406089.14 | 1292197.89 | - | - |
| 153 | 406072.22 | 1292195.75 | - | - |
| 154 | 406039.44 | 1292191.12 | - | - |
| 155 | 406007.28 | 1292189.27 | - | - |
| 156 | 406007.85 | 1292175.34 | - | - |
| 157 | 405807.52 | 1292167.86 | - | - |
| 158 | 405807.18 | 1292176.38 | - | - |
| 159 | 405771.3 | 1292176.8 | - | - |
| 160 | 405754.18 | 1292168.93 | - | - |
| 161 | 405736.35 | 1292164.21 | - | - |
| 162 | 405720.28 | 1292161.88 | - | - |
| 163 | 405707.81 | 1292158.69 | - | - |
| 164 | 405684.02 | 1292157.96 | - | - |

повное наименование должности



ДЕРЖАВНЕ ПІДПРИЄМСТВО
Львівська обласна адміністрація
Служба економіки та інвестицій Львівської
області. ВІСІТ-СЛУЖБА СЕРВІСНО-ІНВЕСТИЦІЙНОЇ
ІНТЕГРАЦІЇ ІНФОРМАЦІЙНОЇ ІНТЕГРАЦІЇ ІНВЕСТИЦІЙНОЇ
ІНТЕГРАЦІЇ ІНВЕСТИЦІЙНОЇ ІНТЕГРАЦІЇ ІНВЕСТИЦІЙНОЇ

підпис, прізвище

Земельний аукціон
на об'єкт нерухомості

Лист № 52 розсилки 3.2

Варті аукціону розсилки 3.2: 56

Варті роздрічної 8

Варті аукціону викупів: 209

28.10.2024г. № КУВН-001/2024-263666442

Кваліфікаційні номери

47-01-0000000-133

| 1 | 2 | 3 | 4 | 5 |
|-----|-----------|------------|---|-----|
| 107 | 4952999 | 1292075 | - | 0.1 |
| 108 | 495620,5 | 1292093 | - | 0.1 |
| 109 | 495624,5 | 1292089 | - | 0.1 |
| 110 | 495627,63 | 1292091,01 | - | - |
| 111 | 495625,69 | 1292093,45 | - | - |
| 112 | 495625,8 | 1292095,12 | - | - |
| 113 | 495626,45 | 1292095,59 | - | - |
| 114 | 495646,08 | 1292107,17 | - | - |
| 115 | 495662,43 | 1292120,65 | - | - |
| 116 | 495667,9 | 1292121,03 | - | - |
| 117 | 495684,81 | 1292131,72 | - | - |
| 118 | 495687,94 | 1292128,06 | - | - |
| 119 | 495714,12 | 1292140,69 | - | - |
| 120 | 495728 | 1292143,22 | - | - |
| 121 | 495740,16 | 1292145,56 | - | - |
| 122 | 495757,67 | 1292150,2 | - | - |
| 123 | 495773,82 | 1292151,97 | - | - |
| 124 | 495803,42 | 1292156,92 | - | - |
| 125 | 495844,89 | 1292162,6 | - | - |
| 126 | 495877,16 | 1292165,68 | - | - |
| 127 | 495895,66 | 1292166,44 | - | - |
| 128 | 495911,43 | 1292167,22 | - | - |
| 129 | 495964,59 | 1292168 | - | - |
| 130 | 495999,16 | 1292169,85 | - | - |
| 131 | 496041,3 | 1292172,2 | - | - |
| 132 | 496074,79 | 1292176,92 | - | - |
| 133 | 496090,62 | 1292178,93 | - | - |
| 134 | 496125,22 | 1292179,96 | - | - |
| 135 | 496159,09 | 1292180,74 | - | - |

повное видироження довільності



нішілля, фінанси

Земельний аукціон
на об'єкті нерухомості

Лист № 51 протока 3.2

Варті аукціону протока 3.2: 56

Варті продажів: 8

Варті аукціону викупів: 209

28.10.2024г. № КУ/ВН-001/2024-263666442

Кваліфікаційні номери

47-01-0000000-133

| 1 | 2 | 3 | 4 | 5 |
|-----|-----------|------------|---|-----|
| 78 | 495276.56 | 1291902.23 | - | - |
| 79 | 495279.64 | 1291902.9 | - | - |
| 80 | 495290.44 | 1291905.82 | - | - |
| 81 | 495305.28 | 1291909.84 | - | - |
| 82 | 495305.6 | 1291908.63 | - | - |
| 83 | 495328.71 | 1291913.03 | - | - |
| 84 | 495328.29 | 1291915.07 | - | - |
| 85 | 495359.62 | 1291921.57 | - | - |
| 86 | 495383.2 | 1291927.12 | - | - |
| 87 | 495408.07 | 1291933 | - | - |
| 88 | 495411.49 | 1291934.89 | - | - |
| 89 | 495411.03 | 1291936.87 | - | - |
| 90 | 495432.72 | 1291939.59 | - | - |
| 91 | 495441.08 | 1291949.39 | - | - |
| 92 | 495465.66 | 1291965.55 | - | - |
| 93 | 495483.86 | 1291976.08 | - | - |
| 94 | 495504.66 | 1291986.93 | - | - |
| 95 | 495522.63 | 1291996.72 | - | - |
| 96 | 495535.2 | 1292005.56 | - | - |
| 97 | 495547.68 | 1292016.06 | - | - |
| 98 | 495544.27 | 1292020.36 | - | - |
| 99 | 495555.64 | 1292030.19 | - | - |
| 100 | 495565.55 | 1292038.76 | - | - |
| 101 | 495564.83 | 1292039.67 | - | - |
| 102 | 495583.08 | 1292057.21 | - | - |
| 103 | 495587.32 | 1292052.76 | - | - |
| 104 | 495590.2 | 1292056 | - | 0.1 |
| 105 | 495588.2 | 1292058 | - | 0.1 |
| 106 | 495588.9 | 1292063 | - | 0.1 |

повное видироження довільності



нішітальне, фінансове

Земельний аукціон
на об'єкті нерухомості

Лист № 50 протока 3.2

Варті аукціону протока 3.2: 56

Варті протоколів: 8

Варті аукціону вилучення: 209

28.10.2024р. № КУВН-001/2024-263666442

Кваліфікаційні номери:

47-01-0000000-133

| 1 | 2 | 3 | 4 | 5 |
|----|-----------|------------|---|---|
| 49 | 494747.88 | 1291900.46 | - | - |
| 50 | 494769.15 | 1291902 | - | - |
| 51 | 494775.88 | 1291901.42 | - | - |
| 52 | 494776.38 | 1291898.48 | - | - |
| 53 | 494793.89 | 1291896.82 | - | - |
| 54 | 494819.27 | 1291896.29 | - | - |
| 55 | 494819.29 | 1291897.24 | - | - |
| 56 | 494845.64 | 1291898.35 | - | - |
| 57 | 494883.12 | 1291900.06 | - | - |
| 58 | 494908.08 | 1291899.2 | - | - |
| 59 | 494909.08 | 1291902.69 | - | - |
| 60 | 494959.78 | 1291892.13 | - | - |
| 61 | 494958.86 | 1291887.73 | - | - |
| 62 | 494975.74 | 1291885.14 | - | - |
| 63 | 495009.4 | 1291882.59 | - | - |
| 64 | 495009.67 | 1291884.75 | - | - |
| 65 | 495045.47 | 1291884.65 | - | - |
| 66 | 495044.03 | 1291880.84 | - | - |
| 67 | 495081.84 | 1291878.84 | - | - |
| 68 | 495090.32 | 1291878.39 | - | - |
| 69 | 495090.45 | 1291882.05 | - | - |
| 70 | 495118.44 | 1291881.06 | - | - |
| 71 | 495117.94 | 1291877.94 | - | - |
| 72 | 495136.52 | 1291878.27 | - | - |
| 73 | 495141.66 | 1291879.39 | - | - |
| 74 | 495173.93 | 1291885.86 | - | - |
| 75 | 495192.82 | 1291890.03 | - | - |
| 76 | 495216.48 | 1291892.07 | - | - |
| 77 | 495241.37 | 1291894.57 | - | - |

ПОВНОМОВАЖЕННЯ ДИРЕКТОРА



ІНШОДІЛ. ФІСКАЛІ

Земельний аукціон
на об'єктів нерухомості

Лист № 49 протока 3.2.

Варті аукціону протока 3.2. 56

Варті протоколів 8

Варті аукціону відносно 209

28.10.2024р. № КУ/ВН-001/2024-263666442

Кваліфікаційні номери

47-01-0000000-133

| 1 | 2 | 3 | 4 | 5 |
|----|-----------|------------|---|---|
| 20 | 494533.3 | 1291974.01 | - | - |
| 21 | 494537.58 | 1291982.72 | - | - |
| 22 | 494533.11 | 1291981.46 | - | - |
| 23 | 494510.47 | 1291980.35 | - | - |
| 24 | 494497.23 | 1291979.19 | - | - |
| 25 | 494502.2 | 1291977.24 | - | - |
| 26 | 494512.71 | 1291969.23 | - | - |
| 27 | 494521.14 | 1291961.26 | - | - |
| 28 | 494537.59 | 1291959.02 | - | - |
| 29 | 494548.86 | 1291929.58 | - | - |
| 30 | 494562.2 | 1291922.46 | - | - |
| 31 | 494577.03 | 1291917.76 | - | - |
| 32 | 494578.94 | 1291923.47 | - | - |
| 33 | 494597.95 | 1291917.03 | - | - |
| 34 | 494596.77 | 1291913.6 | - | - |
| 35 | 494598.19 | 1291913.32 | - | - |
| 36 | 494599.02 | 1291915.63 | - | - |
| 37 | 494615.44 | 1291911.18 | - | - |
| 38 | 494614.68 | 1291909.7 | - | - |
| 39 | 494635.72 | 1291906.81 | - | - |
| 40 | 494639.28 | 1291911.59 | - | - |
| 41 | 494656.86 | 1291909.32 | - | - |
| 42 | 494661.3 | 1291904.44 | - | - |
| 43 | 494680.26 | 1291902.92 | - | - |
| 44 | 494681.1 | 1291906.84 | - | - |
| 45 | 494698.09 | 1291905.66 | - | - |
| 46 | 494697.42 | 1291902.4 | - | - |
| 47 | 494727.66 | 1291901.44 | - | - |
| 48 | 494728.05 | 1291902.24 | - | - |

повное видрошення довільності



ніширлік, фінансир

Земельний аукціон
на об'єкті нерухомості

Лист № 48 протока 3.2

Варті аукціону протока 3.2: 56

Варті протокол: 8

Варті аукціону вилучення: 209

28.10.2024р. № КУВН-001/2024-263666442

Квартальний номер:

47-01-0000000-133

| 1 | 2 | 3 | 4 | 5 |
|----|-----------|------------|---|---|
| 1 | 484877.7 | 1295835.05 | - | - |
| 2 | 484897.48 | 1295789.38 | - | - |
| 3 | 484912.23 | 1295755.06 | - | - |
| 4 | 484930.44 | 1295713.66 | - | - |
| 5 | 484965.68 | 1295643.46 | - | - |
| 6 | 484990.05 | 1295606.11 | - | - |
| 7 | 485030.59 | 1295551.35 | - | - |
| 8 | 485053.68 | 1295526.4 | - | - |
| 9 | 485074.26 | 1295505.56 | - | - |
| 1 | 485106.49 | 1295475.98 | - | - |
| 1 | 494761.55 | 1291913.65 | - | - |
| 2 | 494761.54 | 1291913.27 | - | - |
| 3 | 494721.91 | 1291916.03 | - | - |
| 4 | 494721.96 | 1291920.67 | - | - |
| 5 | 494707.42 | 1291921.26 | - | - |
| 6 | 494673.32 | 1291923.28 | - | - |
| 7 | 494663.41 | 1291923.32 | - | - |
| 8 | 494652.15 | 1291924.5 | - | - |
| 9 | 494651.91 | 1291923.96 | - | - |
| 10 | 494641.95 | 1291924.11 | - | - |
| 11 | 494640.75 | 1291921.67 | - | - |
| 12 | 494635.01 | 1291922.77 | - | - |
| 13 | 494626.81 | 1291927.07 | - | - |
| 14 | 494606.11 | 1291930.61 | - | - |
| 15 | 494604.99 | 1291931.33 | - | - |
| 16 | 494583.86 | 1291935.53 | - | - |
| 17 | 494569.6 | 1291940.05 | - | - |
| 18 | 494559.56 | 1291945.4 | - | - |
| 19 | 494551.6 | 1291952.08 | - | - |

повное видрошення довільності



нішипові документи

Земельний аукціон
на об'єкті нерухомості

Лист № 47 розділ 3.2

Варті аукціону розділ 3.2: 56

Варті розділок: 8

Варті аукціону відносно: 209

28.10.2024р. № КУ/ВН-001/2024-263666442

Кваліфікаційний номер: 47-01-0000000-133

| 1 | 2 | 3 | 4 | 5 |
|----|-----------|------------|---|---|
| 1 | 485002,45 | 1295522,16 | - | - |
| 2 | 485043,03 | 1295543,38 | - | - |
| 3 | 485021,45 | 1295574,8 | - | - |
| 4 | 484975,62 | 1295600,5 | - | - |
| 5 | 484965,89 | 1295675,73 | - | - |
| 6 | 484959,93 | 1295695,11 | - | - |
| 7 | 484959,59 | 1295697,69 | - | - |
| 8 | 484947,67 | 1295721,7 | - | - |
| 9 | 484929,71 | 1295762,5 | - | - |
| 10 | 484914,93 | 1295796,9 | - | - |
| 11 | 484895,17 | 1295842,53 | - | - |
| 12 | 484882,8 | 1295873,38 | - | - |
| 13 | 484863,56 | 1295912,16 | - | - |
| 14 | 484836,88 | 1295952 | - | - |
| 15 | 484806,77 | 1295993,7 | - | - |
| 16 | 484795,8 | 1296010,06 | - | - |
| 17 | 484760,48 | 1296059,02 | - | - |
| 18 | 484743,45 | 1296085,23 | - | - |
| 19 | 484721,45 | 1296129,3 | - | - |
| 20 | 484719,4 | 1296118,29 | - | - |
| 21 | 484715,82 | 1296099,08 | - | - |
| 22 | 484715,56 | 1296097,65 | - | - |
| 23 | 484726,84 | 1296076 | - | - |
| 24 | 484744,94 | 1296048,1 | - | - |
| 25 | 484780,38 | 1295998,97 | - | - |
| 26 | 484791,01 | 1295983,06 | - | - |
| 27 | 484821,38 | 1295941 | - | - |
| 28 | 484847 | 1295902,78 | - | - |
| 29 | 484865,34 | 1295865,86 | - | - |
| 30 | | | - | - |

повное видрошення довільності



нішілля, фінанси

Земельний аукціон
на об'єкті нерухомості

Лист № 46 розділу 3.2

Варті аукціону розділу 3.2: 56

Варті розділу: 8

Варті аукціону вище: 209

28.10.2024р. № КУ/ВН-001/2024-263666442

47:01:0000000-133

Кваліфікаційні номери

| 1 | 2 | 3 | 4 | 5 |
|------|-----------|------------|---|---|
| 993 | 495716,48 | 1293181,34 | - | - |
| 994 | 495745,54 | 1293133,37 | - | - |
| 995 | 495769,66 | 1293094,66 | - | - |
| 996 | 495781,3 | 1293079,53 | - | - |
| 997 | 495799,92 | 1293063,37 | - | - |
| 998 | 495814,59 | 1293051,18 | - | - |
| 999 | 495834,87 | 1293040,3 | - | - |
| 1000 | 495914,74 | 1293001,72 | - | - |
| 1001 | 495982,35 | 1292968,14 | - | - |
| 1002 | 496015,28 | 1292951,9 | - | - |
| 1003 | 496033,04 | 1292940,82 | - | - |
| 1004 | 496042,08 | 1292932,96 | - | - |
| 1005 | 496048,03 | 1292922,63 | - | - |
| 1006 | 496056,54 | 1292902,47 | - | - |
| 1007 | 496064,35 | 1292877,21 | - | - |
| 1008 | 496080,25 | 1292820,18 | - | - |
| 1009 | 496102,76 | 1292728,25 | - | - |
| 1010 | 496127,64 | 1292627,8 | - | - |
| 1011 | 496142,52 | 1292562,58 | - | - |
| 1012 | 496146,37 | 1292531 | - | - |
| 1013 | 496145,1 | 1292598 | - | - |
| 1014 | 496137,07 | 1292487,32 | - | - |
| 1015 | 496119,4 | 1292460,14 | - | - |
| 1016 | 496095,9 | 1292427,42 | - | - |
| 1017 | 496075,8 | 1292405,38 | - | - |
| 1018 | 496071,88 | 1292401,83 | - | - |
| 1019 | 496065,12 | 1292400,01 | - | - |
| 1 | 496053,92 | 1292399,77 | - | - |
| 1 | 483106,49 | 1293475,98 | - | - |

РОЗІВНЕ ВИКОНАННЯ ДІЯЛЬНОСТІ



Львівська обласна адміністрація

Земельний аукціон
на об'єкти нерухомості

Лист № 45 протока 3.2

Варті аукціону протока 3.2: 56

Варті протоколів: 8

Варті аукционних витрат: 209

28.10.2024г. № КУ/ВН-001/2024-263666442

47:01:0001000:133

Категорія об'єктів:

| 1 | 2 | 3 | 4 | 5 |
|-----|-----------|------------|---|---|
| 904 | 495130.77 | 1294041.88 | - | - |
| 905 | 495179.84 | 1294015.86 | - | - |
| 906 | 495193.3 | 1294002.51 | - | - |
| 907 | 495239.04 | 1293962.35 | - | - |
| 908 | 495257.06 | 1293927.32 | - | - |
| 909 | 495271.3 | 1293909.82 | - | - |
| 910 | 495323.06 | 1293842.68 | - | - |
| 911 | 495362.92 | 1293789.92 | - | - |
| 912 | 495384.35 | 1293761.68 | - | - |
| 913 | 495418.42 | 1293718.11 | - | - |
| 914 | 495451.76 | 1293672.18 | - | - |
| 915 | 495473.32 | 1293657.54 | - | - |
| 916 | 495480.74 | 1293621.13 | - | - |
| 917 | 495487.98 | 1293603.68 | - | - |
| 918 | 495494.36 | 1293585.22 | - | - |
| 919 | 495502.66 | 1293554.74 | - | - |
| 900 | 495508.07 | 1293530.56 | - | - |
| 901 | 495522.34 | 1293473.24 | - | - |
| 902 | 495528.28 | 1293444.56 | - | - |
| 903 | 495535.64 | 1293420.97 | - | - |
| 904 | 495541.86 | 1293410.98 | - | - |
| 905 | 495600.75 | 1293396.2 | - | - |
| 906 | 495603.88 | 1293345.08 | - | - |
| 907 | 495637.06 | 1293307.7 | - | - |
| 908 | 495651.85 | 1293290.14 | - | - |
| 909 | 495661.92 | 1293276.88 | - | - |
| 910 | 495671.91 | 1293259.58 | - | - |
| 911 | 495684.92 | 1293242.36 | - | - |
| 912 | 495696.9 | 1293220.74 | - | - |

повное наименование должности



підпис, прізвище

Земельний аукціон
на об'єкти нерухомості

Лист № 44 розсилки 3.2

Варті аукціону розсилки 3.2: 56

Варті роздрінок: 8

Варті аукціону викупів: 209

28.10.2024р. № КУ/ВН-001/2024-263666442

Кваліфікаційні номери

47-01-0000000-133

| 1 | 2 | 3 | 4 | 5 |
|-----|-----------|------------|---|---|
| 935 | 494166.81 | 1294804.49 | - | - |
| 936 | 494230.86 | 1294745.36 | - | - |
| 937 | 494276.86 | 1294701.23 | - | - |
| 938 | 494339.84 | 1294662.48 | - | - |
| 939 | 494378.31 | 1294558 | - | - |
| 940 | 494452.94 | 1294534.54 | - | - |
| 941 | 494468.47 | 1294524.46 | - | - |
| 942 | 494486.56 | 1294507.47 | - | - |
| 943 | 494496.97 | 1294495.88 | - | - |
| 944 | 494515.35 | 1294481.27 | - | - |
| 945 | 494539.22 | 1294456 | - | - |
| 946 | 494563.19 | 1294435.86 | - | - |
| 947 | 494596.65 | 1294409.1 | - | - |
| 948 | 494625.74 | 1294390.98 | - | - |
| 949 | 494712.82 | 1294336.38 | - | - |
| 950 | 494752.62 | 1294313.9 | - | - |
| 951 | 494765.22 | 1294305.5 | - | - |
| 952 | 494801.22 | 1294284.18 | - | - |
| 953 | 494843.41 | 1294260.28 | - | - |
| 954 | 494878.08 | 1294238.73 | - | - |
| 955 | 494925.1 | 1294210.54 | - | - |
| 956 | 494990.82 | 1294195.81 | - | - |
| 957 | 494964.08 | 1294189.06 | - | - |
| 958 | 494996.13 | 1294173.21 | - | - |
| 959 | 495018.62 | 1294161.96 | - | - |
| 960 | 495035.14 | 1294154.51 | - | - |
| 961 | 495045.62 | 1294148.56 | - | - |
| 962 | 495082.2 | 1294111.04 | - | - |
| 963 | 495119.38 | 1294072.08 | - | - |

Роздрінок на виможення державності



ніші, фінанси

Земельний аукціон
на об'єкти нерухомості

| | | | |
|--|--------------------------------|-------------------|-----------------------------|
| Лист № 43 протока 3.2 | Варті аукціону протока 3.2: 56 | Варті протокол: 8 | Варті аукцион відносно: 209 |
| 28.10.2024г. № КУВН-001/2024-263666442 | | | |
| Кваліфікацій номер: | | 47-01-0000000-133 | |

| 1 | 2 | 3 | 4 | 5 |
|-----|-----------|------------|---|---|
| 906 | 493704.29 | 1295590.14 | - | - |
| 907 | 493707.68 | 1295574.48 | - | - |
| 908 | 493709.03 | 1295548.37 | - | - |
| 909 | 493708.09 | 1295511.25 | - | - |
| 910 | 493709.53 | 1295483.86 | - | - |
| 911 | 493712.42 | 1295456.44 | - | - |
| 912 | 493719.17 | 1295421.24 | - | - |
| 913 | 493725.52 | 1295400.7 | - | - |
| 914 | 493733.62 | 1295379.6 | - | - |
| 915 | 493746.33 | 1295356.63 | - | - |
| 916 | 493763.61 | 1295330.22 | - | - |
| 917 | 493785.79 | 1295300.97 | - | - |
| 918 | 493796.34 | 1295286.02 | - | - |
| 919 | 493803.16 | 1295269.96 | - | - |
| 920 | 493802.12 | 1295269.05 | - | - |
| 921 | 493803.54 | 1295267.1 | - | - |
| 922 | 493804.55 | 1295267.84 | - | - |
| 923 | 493820.8 | 1295244.04 | - | - |
| 924 | 493852.32 | 1295218.38 | - | - |
| 925 | 493889.3 | 1295189.45 | - | - |
| 926 | 493897.94 | 1295178.84 | - | - |
| 927 | 493907.82 | 1295169.8 | - | - |
| 928 | 493925.64 | 1295136.56 | - | - |
| 929 | 493958.56 | 1295078.25 | - | - |
| 930 | 493990.76 | 1295023.24 | - | - |
| 931 | 494034.07 | 1294948.38 | - | - |
| 932 | 494064.38 | 1294902.23 | - | - |
| 933 | 494082.99 | 1294882.64 | - | - |
| 934 | 494117.37 | 1294851.56 | - | - |

повное наименование должности



підпис, прізвище

Земельні учаски
на об'єкті нерухомості

| | | | | | | |
|--|------------------|--------|------------------|---|------------------|------------------|
| Лист № 42 протока 3.2 | Бюджет року 2019 | 3.2.56 | Бюджет року 2019 | 8 | Бюджет року 2019 | Бюджет року 2019 |
| 26.10.2024г. № КУВН-001/2024-263666442 | | | | | | |
| Квартальний номер: 47-01-0000000-133 | | | | | | |

| 1 | 2 | 3 | 4 | 5 |
|-----|-----------|------------|---|---|
| 877 | 491174.22 | 1296400.31 | - | - |
| 878 | 491176.48 | 1296401.88 | - | - |
| 879 | 491207.74 | 1296332.76 | - | - |
| 880 | 491228.81 | 1296280.24 | - | - |
| 881 | 491238.51 | 1296274.45 | - | - |
| 882 | 491250.18 | 1296261.27 | - | - |
| 883 | 491274.18 | 1296241.67 | - | - |
| 884 | 491297.8 | 1296226.25 | - | - |
| 885 | 491341.65 | 1296200.31 | - | - |
| 886 | 491389.88 | 1296171.56 | - | - |
| 887 | 491406.82 | 1296157.66 | - | - |
| 888 | 491418.56 | 1296142.44 | - | - |
| 889 | 491426.08 | 1296130.48 | - | - |
| 890 | 491432.88 | 1296117.56 | - | - |
| 891 | 491444.98 | 1296091.75 | - | - |
| 892 | 491463.1 | 1296051.36 | - | - |
| 893 | 491474.69 | 1296027.18 | - | - |
| 894 | 491483.44 | 1296004.6 | - | - |
| 895 | 491491.24 | 1295977.1 | - | - |
| 896 | 491502.08 | 1295950.54 | - | - |
| 897 | 491513.88 | 1295911.36 | - | - |
| 898 | 491534.83 | 1295859.47 | - | - |
| 899 | 491579.08 | 1295754.48 | - | - |
| 900 | 491589.74 | 1295733.66 | - | - |
| 901 | 491600.12 | 1295716.34 | - | - |
| 902 | 491618.92 | 1295693.4 | - | - |
| 903 | 491649.76 | 1295662.08 | - | - |
| 904 | 491680.62 | 1295630.76 | - | - |
| 905 | 491696.58 | 1295607.25 | - | - |

| | | |
|---|--|--|
|  ДЕРЖАВНЕ ПІДПРИЄМСТВО «Львівська обласна адміністрація» | | _____ начальник фінансово- економічного управління |
| Головний бухгалтер _____ Дізнання № 0202/2024/24-001 | | _____ начальник фінансово- економічного управління |

Земельний аукціон
на об'єкти нерухомості

| | | | |
|--|--------------------------------|-------------------|------------------------------|
| Лист № 41 розділу 3.2 | Варті аукціону розділу 3.2: 56 | Варті розділу: 8 | Варті аукциону відносно: 209 |
| 28.10.2024г. № КУВН-001/2024-263666442 | | | |
| Кваліфікаційний номер: | | 47-01-0000000-133 | |

| 1 | 2 | 3 | 4 | 5 |
|-----|-----------|------------|---|---|
| 848 | 492405.58 | 1297135.85 | - | - |
| 849 | 492440.67 | 1297122.5 | - | - |
| 850 | 492462.49 | 1297116.19 | - | - |
| 851 | 492498.19 | 1297108.68 | - | - |
| 852 | 492550.98 | 1297093.93 | - | - |
| 853 | 492586.7 | 1297077.2 | - | - |
| 854 | 492618.94 | 1297055.56 | - | - |
| 855 | 492642.42 | 1297039.44 | - | - |
| 856 | 492665.1 | 1297019.93 | - | - |
| 857 | 492695.45 | 1296996.82 | - | - |
| 858 | 492715.28 | 1296961.46 | - | - |
| 859 | 492736.2 | 1296911.71 | - | - |
| 860 | 492749.98 | 1296910.78 | - | - |
| 861 | 492798.96 | 1296899.76 | - | - |
| 862 | 492841.21 | 1296799.51 | - | - |
| 863 | 492880.56 | 1296749.86 | - | - |
| 864 | 492912.28 | 1296709.14 | - | - |
| 865 | 492929.96 | 1296690.4 | - | - |
| 866 | 492927.5 | 1296687.28 | - | - |
| 867 | 492930.7 | 1296684.68 | - | - |
| 868 | 492932.82 | 1296687.36 | - | - |
| 869 | 492965.72 | 1296652.4 | - | - |
| 870 | 493006.8 | 1296588.74 | - | - |
| 871 | 493080.56 | 1296532.7 | - | - |
| 872 | 493119.86 | 1296482.62 | - | - |
| 873 | 493151.26 | 1296441.85 | - | - |
| 874 | 493165.12 | 1296421.23 | - | - |
| 875 | 493174.9 | 1296404.76 | - | - |
| 876 | 493172.34 | 1296402.98 | - | - |

повное наименование должности



підпис, прізвище

Земельний аукціон
на об'єкти нерухомості

Лист № 40 протока 3.2.

Варті аукціону протока 3.2: 56

Варті протоколів: 8

Варті аукционних витрат: 209

28.10.2024р. № КУВН-001/2024-263666442

Коефіцієнт поверн.: 47,01-0000000-133

| 1 | 2 | 3 | 4 | 5 |
|-----|-----------|------------|---|---|
| 819 | 491511,86 | 1298000,1 | - | - |
| 820 | 491558,6 | 1298041,42 | - | - |
| 821 | 491577,38 | 1298021,27 | - | - |
| 822 | 491619,93 | 1297959,74 | - | - |
| 823 | 491693,6 | 1297839,62 | - | - |
| 824 | 491730,7 | 1297778,1 | - | - |
| 825 | 491772,73 | 1297710 | - | - |
| 826 | 491788,16 | 1297684,3 | - | - |
| 827 | 491818,18 | 1297651,36 | - | - |
| 828 | 491844,98 | 1297603,1 | - | - |
| 829 | 491861,86 | 1297589,68 | - | - |
| 830 | 491879,24 | 1297579,25 | - | - |
| 831 | 491910,53 | 1297564,56 | - | - |
| 832 | 491927,02 | 1297556,08 | - | - |
| 833 | 491971,38 | 1297535,88 | - | - |
| 834 | 491980,09 | 1297526,1 | - | - |
| 835 | 492000,11 | 1297518,16 | - | - |
| 836 | 492014,42 | 1297502,9 | - | - |
| 837 | 492042,48 | 1297483,54 | - | - |
| 838 | 492110,69 | 1297436,12 | - | - |
| 839 | 492153,53 | 1297405,76 | - | - |
| 840 | 492210,87 | 1297366,64 | - | - |
| 841 | 492262,54 | 1297324 | - | - |
| 842 | 492288,01 | 1297304,19 | - | - |
| 843 | 492303,73 | 1297291,72 | - | - |
| 844 | 492339,54 | 1297256,65 | - | - |
| 845 | 492342 | 1297200,98 | - | - |
| 846 | 492373,97 | 1297165,33 | - | - |
| 847 | 492387,8 | 1297149,46 | - | - |

Повное наименование должности



Підпис, прізвище

Земельний участок
під об'єктом нерухомості

Лист № 39 протока 3.2

Вартість об'єкта нерухомості

Вартість об'єкта нерухомості

Вартість аукціону

28.10.2024г. № КУВН-001/2024-263666442

Квартальний номер:

47-01-0001000-133

| 1 | 2 | 3 | 4 | 5 |
|-----|-----------|------------|---|---|
| 790 | 491265,11 | 1299268,32 | - | - |
| 791 | 491295,74 | 1299284,62 | - | - |
| 792 | 491316,12 | 1299285,2 | - | - |
| 793 | 491345,6 | 1299287,09 | - | - |
| 794 | 491362,78 | 1299289,27 | - | - |
| 795 | 491369,08 | 1299287,1 | - | - |
| 796 | 491367,31 | 1299279,02 | - | - |
| 797 | 491357,28 | 1299260,32 | - | - |
| 798 | 491339,76 | 1299220,09 | - | - |
| 799 | 491302,3 | 1299135,64 | - | - |
| 800 | 491293,09 | 1299097,86 | - | - |
| 801 | 491275,11 | 1298973,44 | - | - |
| 802 | 491272,68 | 1298937,83 | - | - |
| 803 | 491289,26 | 1298838,92 | - | - |
| 804 | 491306,54 | 1298688,14 | - | - |
| 805 | 491305,15 | 1298590,84 | - | - |
| 806 | 491303,71 | 1298513,4 | - | - |
| 807 | 491304,74 | 1298496,42 | - | - |
| 808 | 491323,16 | 1298428,9 | - | - |
| 809 | 491339,76 | 1298327,44 | - | - |
| 810 | 491348,02 | 1298282,99 | - | - |
| 811 | 491356,66 | 1298258,98 | - | - |
| 812 | 491365,46 | 1298234,42 | - | - |
| 813 | 491370,48 | 1298216,38 | - | - |
| 814 | 491375,4 | 1298208,98 | - | - |
| 815 | 491395,08 | 1298186,35 | - | - |
| 816 | 491419,6 | 1298165,2 | - | - |
| 817 | 491456,08 | 1298137,7 | - | - |
| 818 | 491487,14 | 1298112,21 | - | - |

повное наименование должности



підпис, прізвище

Земельний участок
під об'єкта нерухомості

Лист № 38 протока 3.2

Варті аукцион протока 3.2: 56

Варті протока 8

Варті аукцион вартістю 209

28.10.2024г. № КУВН-001/2024-263666442

Квартальний номер:

47:01:0001000-133

| 1 | 2 | 3 | 4 | 5 |
|-----|-----------|------------|---|---|
| 761 | 490163.08 | 1299764.66 | - | - |
| 762 | 490183.37 | 1299768.81 | - | - |
| 763 | 490282.36 | 1299796.62 | - | - |
| 764 | 490312.52 | 1299806.2 | - | - |
| 765 | 490352.13 | 1299809.2 | - | - |
| 766 | 490383.25 | 1299815.63 | - | - |
| 767 | 490442.34 | 1299816.5 | - | - |
| 768 | 490522.98 | 1299809.67 | - | - |
| 769 | 490545.2 | 1299811.82 | - | - |
| 770 | 490623.63 | 1299824.1 | - | - |
| 771 | 490682.02 | 1299852.45 | - | - |
| 772 | 490700.13 | 1299854.04 | - | - |
| 773 | 490829.35 | 1299826.01 | - | - |
| 774 | 490946.27 | 1299795.08 | - | - |
| 775 | 490968.7 | 1299784.73 | - | - |
| 776 | 491068.72 | 1299751.88 | - | - |
| 777 | 491098.45 | 1299710.28 | - | - |
| 778 | 491128.8 | 1299678.96 | - | - |
| 779 | 491152.27 | 1299655.66 | - | - |
| 780 | 491164.31 | 1299634.42 | - | - |
| 781 | 491199.72 | 1299545.67 | - | - |
| 782 | 491221.95 | 1299494.31 | - | - |
| 783 | 491218.9 | 1299449.12 | - | - |
| 784 | 491213.1 | 1299429.99 | - | - |
| 785 | 491210.26 | 1299411.42 | - | - |
| 786 | 491209.28 | 1299393.62 | - | - |
| 787 | 491210.42 | 1299381.54 | - | - |
| 788 | 491218.25 | 1299363.46 | - | - |
| 789 | 491224.05 | 1299341.31 | - | - |

повное наименование должности



підпис, прізвище

Земельний учасок
під об'єктів нерухомості

Діляч № 37 розташований за

Бюджетної програмою 3.2. 56

Бюджетної програмою 8

Бюджетної програмою 209

28.10.2024р. № КУВН-001/2024-263666442

Код бюджетної програми:

47-01-0000000-133

| 1 | 2 | 3 | 4 | 5 |
|-----|-----------|------------|---|---|
| 712 | 489282,98 | 1299941,04 | - | - |
| 713 | 489112,68 | 1299958,9 | - | - |
| 714 | 489345,42 | 1299975,98 | - | - |
| 715 | 489358,6 | 1299983,88 | - | - |
| 716 | 489396,56 | 1300023,8 | - | - |
| 717 | 489412,96 | 1300042,01 | - | - |
| 718 | 489419,62 | 1300046,94 | - | - |
| 719 | 489429,01 | 1300049,36 | - | - |
| 740 | 489437,56 | 1300048,75 | - | - |
| 741 | 489443,73 | 1300043,97 | - | - |
| 742 | 489459,6 | 1300025,82 | - | - |
| 743 | 489487,46 | 1299996,54 | - | - |
| 744 | 489504,48 | 1299982,02 | - | - |
| 745 | 489530,11 | 1299968,23 | - | - |
| 746 | 489592,97 | 1299939,86 | - | - |
| 747 | 489640,88 | 1299916,9 | - | - |
| 748 | 489704,84 | 1299887,9 | - | - |
| 749 | 489747,94 | 1299867,55 | - | - |
| 750 | 489767,94 | 1299839,18 | - | - |
| 751 | 489784,64 | 1299850,36 | - | - |
| 752 | 489819,6 | 1299833,58 | - | - |
| 753 | 489841,53 | 1299820,35 | - | - |
| 754 | 489878,32 | 1299804,08 | - | - |
| 755 | 489914,99 | 1299798,3 | - | - |
| 756 | 489980,72 | 1299784,31 | - | - |
| 757 | 490056,92 | 1299765,02 | - | - |
| 758 | 490100,61 | 1299756,38 | - | - |
| 759 | 490122,76 | 1299755,38 | - | - |
| 760 | 490144,84 | 1299757,94 | - | - |

Розробник: підприємство «ДІЛЯЧІСТІ»



Ініціатор: Фіскалія

Земельний учасок
для об'єкта нерухомості

Лист № 26 роз'ясн. з.з.

Вартість роз'ясн. з.з. № 26

Варті роз'ясн. з.з. № 26

Варті аукціону відносно 2019

28.10.2024р. № КУВН-001/2024-263666442

Код аукціону номер:

47-01-0000000-133

| 1 | 2 | 3 | 4 | 5 |
|-----|-----------|------------|---|---|
| 703 | 488405,26 | 1300100,54 | - | - |
| 704 | 488428,68 | 1300061,3 | - | - |
| 705 | 488451,8 | 1300052,84 | - | - |
| 706 | 488474,66 | 1300042,53 | - | - |
| 707 | 488484,7 | 1300036,27 | - | - |
| 708 | 488496,8 | 1300031,23 | - | - |
| 709 | 488520,44 | 1300015,34 | - | - |
| 710 | 488554,05 | 1299996,22 | - | - |
| 711 | 488569,65 | 1299984,77 | - | - |
| 712 | 488586,76 | 1299974,42 | - | - |
| 713 | 488612,23 | 1299965,44 | - | - |
| 714 | 488664,3 | 1299951,17 | - | - |
| 715 | 488689,56 | 1299938,03 | - | - |
| 716 | 488716,77 | 1299924,95 | - | - |
| 717 | 488733,28 | 1299898,03 | - | - |
| 718 | 488788,77 | 1299894,02 | - | - |
| 719 | 488831,61 | 1299889,25 | - | - |
| 720 | 488892,25 | 1299882,78 | - | - |
| 721 | 488925,18 | 1299877,22 | - | - |
| 722 | 488940,52 | 1299874,06 | - | - |
| 723 | 488982,14 | 1299861,12 | - | - |
| 724 | 489021,92 | 1299846,6 | - | - |
| 725 | 489092,68 | 1299823,34 | - | - |
| 726 | 489110,95 | 1299819,78 | - | - |
| 727 | 489129,22 | 1299819,2 | - | - |
| 728 | 489147,81 | 1299826,27 | - | - |
| 729 | 489154,88 | 1299811,3 | - | - |
| 730 | 489187,74 | 1299856,8 | - | - |
| 731 | 489273,76 | 1299928,18 | - | - |

повное наименование должности



підпис, прізвище

Земельний аукціон
на об'єкти нерухомості

| | | | |
|---|-------------------------|---------------------|------------------------------|
| Лист № 35 протокол 3.2 | Бюджет протокол 3.2: 56 | Бюджет протокол 8 | Бюджет аукцион відміскає 209 |
| 28.10.2024г. № КУ/ВН-001/2024-263666442 | | 477.01.00000001.333 | |
| Кваліфікаційні номери | | | |

| 1 | 2 | 3 | 4 | 5 |
|-----|-----------|------------|---|---|
| 674 | 487890.72 | 1300419.52 | - | - |
| 675 | 487898.36 | 1300418.2 | - | - |
| 676 | 487908.47 | 1300412.98 | - | - |
| 677 | 487986.57 | 1300368.81 | - | - |
| 678 | 488007.62 | 1300355.98 | - | - |
| 679 | 488006.69 | 1300354.24 | - | - |
| 680 | 488012.87 | 1300339.18 | - | - |
| 681 | 488059.1 | 1300324.21 | - | - |
| 682 | 488058.54 | 1300322.75 | - | - |
| 683 | 488074.22 | 1300313.54 | - | - |
| 684 | 488074.72 | 1300314.49 | - | - |
| 685 | 488108.96 | 1300293.46 | - | - |
| 686 | 488120.2 | 1300286.98 | - | - |
| 687 | 488121.15 | 1300288.82 | - | - |
| 688 | 488154.7 | 1300269.07 | - | - |
| 689 | 488153.94 | 1300267.48 | - | - |
| 690 | 488199.42 | 1300240.46 | - | - |
| 691 | 488209.42 | 1300242.17 | - | - |
| 692 | 488217.97 | 1300230.08 | - | - |
| 693 | 488216.07 | 1300216.82 | - | - |
| 694 | 488261.48 | 1300197.71 | - | - |
| 695 | 488268.8 | 1300194.97 | - | - |
| 696 | 488274.04 | 1300189.03 | - | - |
| 697 | 488280.73 | 1300173.6 | - | - |
| 698 | 488294.05 | 1300157.38 | - | - |
| 699 | 488310.91 | 1300142.84 | - | - |
| 700 | 488316.57 | 1300121.83 | - | - |
| 701 | 488383.74 | 1300116.91 | - | - |
| 702 | 488393.51 | 1300111.82 | - | - |

повное наименование должности



ДЕРЖАВНЕ ПІДПРИЄМСТВО
Львівська обласна адміністрація
Служба економіки та інвестицій Львівської
обласної адміністрації
Львівська обласна адміністрація

підпис, прізвище

Земельний аукціон
на об'єкти нерухомості

Лист № 24 протока 3.2

Варті аукціону протока 3.2: 56

Варті протоколів: 8

Варті аукціону відносно: 209

28.10.2024г. № КУВН-001/2024-263666442

Код аукціону номер:

47-01-0000000-133

| 1 | 2 | 3 | 4 | 5 |
|-----|-----------|------------|---|---|
| 645 | 487542.88 | 1299965.05 | - | - |
| 646 | 487541.2 | 1299976 | - | - |
| 647 | 487542.52 | 1299986.08 | - | - |
| 648 | 487545.43 | 1299997.9 | - | - |
| 649 | 487542.3 | 1299998.50 | - | - |
| 650 | 487548.57 | 1300016.4 | - | - |
| 651 | 487553.43 | 1300030.22 | - | - |
| 652 | 487566.95 | 1300058.24 | - | - |
| 653 | 487581.9 | 1300088.1 | - | - |
| 654 | 487595.67 | 1300115.62 | - | - |
| 655 | 487611.44 | 1300147.13 | - | - |
| 656 | 487629.43 | 1300182.86 | - | - |
| 657 | 487631.18 | 1300181.97 | - | - |
| 658 | 487648.67 | 1300216.82 | - | - |
| 659 | 487659.55 | 1300231.64 | - | - |
| 660 | 487658.59 | 1300232.6 | - | - |
| 661 | 487678.3 | 1300253.43 | - | - |
| 662 | 487701.3 | 1300273.3 | - | - |
| 663 | 487701.54 | 1300273.08 | - | - |
| 664 | 487710.02 | 1300278.64 | - | - |
| 665 | 487707.85 | 1300280.73 | - | - |
| 666 | 487796.85 | 1300338.16 | - | - |
| 667 | 487794.53 | 1300339.44 | - | - |
| 668 | 487809.54 | 1300352.46 | - | - |
| 669 | 487831.77 | 1300370.76 | - | - |
| 670 | 487851.6 | 1300388.97 | - | - |
| 671 | 487865.09 | 1300407.2 | - | - |
| 672 | 487874.78 | 1300415.14 | - | - |
| 673 | 487881.84 | 1300418.34 | - | - |

повное наименование должности



підпис, прізвище

Земельний аукціон
на об'єкти нерухомості

Лист № 33 розсилки 3.2

Варті аукціону розсилки 3.2: 56

Варті роздріжжя: 8

Варті аукціону викупів: 209

28.10.2024р. № КУ/ВН-001/2024-263666442

Код аукціону номер:

47-01-00000001-33

| 1 | 2 | 3 | 4 | 5 |
|-----|-----------|------------|---|---|
| 610 | 486956,6 | 1299522,58 | - | - |
| 617 | 486965,68 | 1299526,77 | - | - |
| 618 | 486986,32 | 1299536,44 | - | - |
| 619 | 487000,74 | 1299543,52 | - | - |
| 620 | 487053,68 | 1299562,53 | - | - |
| 621 | 487111,06 | 1299581,84 | - | - |
| 622 | 487140,62 | 1299593,98 | - | - |
| 623 | 487164,36 | 1299604,82 | - | - |
| 624 | 487184,92 | 1299612,34 | - | - |
| 625 | 487224,22 | 1299623,38 | - | - |
| 626 | 487265,66 | 1299632,77 | - | - |
| 627 | 487292,86 | 1299641,58 | - | - |
| 628 | 487310,64 | 1299645,24 | - | - |
| 629 | 487333,33 | 1299651,6 | - | - |
| 630 | 487345,36 | 1299657,62 | - | - |
| 631 | 487374,48 | 1299668,01 | - | - |
| 632 | 487421,32 | 1299692,25 | - | - |
| 633 | 487448,16 | 1299714,71 | - | - |
| 634 | 487477,14 | 1299749,06 | - | - |
| 635 | 487496 | 1299778,16 | - | - |
| 636 | 487506,72 | 1299800,66 | - | - |
| 637 | 487516,82 | 1299823,53 | - | - |
| 638 | 487529,09 | 1299859,79 | - | - |
| 639 | 487531,9 | 1299872,82 | - | - |
| 640 | 487536,52 | 1299884,66 | - | - |
| 641 | 487538,1 | 1299891,93 | - | - |
| 642 | 487543,66 | 1299892,62 | - | - |
| 643 | 487541,45 | 1299914,74 | - | - |
| 644 | 487542,24 | 1299965,13 | - | - |

РОЗДІЛ ПІДПИСАНО



ніжилий, Дмитро

Земельний унікод
для об'єкта нерухомості

Лист № 32 розділу 3.2

Варті аукціону розділу 3.2: 56

Варті розділу: 8

Варті аукціону відносно: 209

28.10.2024г. № КУВН-001/2024-263666442

Код аукціону номер: 47-01-0000000-133

| 1 | 2 | 3 | 4 | 5 |
|-----|-----------|------------|---|---|
| 587 | 486503.72 | 1298799.9 | - | - |
| 588 | 486515.51 | 1298813.78 | - | - |
| 589 | 486570.18 | 1298872.03 | - | - |
| 590 | 486604.8 | 1298897.13 | - | - |
| 591 | 486624.45 | 1298914.13 | - | - |
| 592 | 486652.88 | 1298949.21 | - | - |
| 593 | 486669.52 | 1298971.38 | - | - |
| 594 | 486705.54 | 1299025.7 | - | - |
| 595 | 486716.58 | 1299041.98 | - | - |
| 596 | 486731.94 | 1299058.02 | - | - |
| 597 | 486740.7 | 1299081.28 | - | - |
| 598 | 486745.1 | 1299097.15 | - | - |
| 599 | 486749.1 | 1299117.04 | - | - |
| 600 | 486760.46 | 1299144.7 | - | - |
| 601 | 486769.18 | 1299160.13 | - | - |
| 602 | 486780.05 | 1299177.84 | - | - |
| 603 | 486817.1 | 1299221.78 | - | - |
| 604 | 486834.27 | 1299244.25 | - | - |
| 605 | 486862.78 | 1299286.47 | - | - |
| 606 | 486874.89 | 1299312.49 | - | - |
| 607 | 486886.64 | 1299334.94 | - | - |
| 608 | 486895.57 | 1299357.4 | - | - |
| 609 | 486901.65 | 1299366.77 | - | - |
| 610 | 486917.98 | 1299401.56 | - | - |
| 611 | 486928.3 | 1299429.47 | - | - |
| 612 | 486933.7 | 1299464.94 | - | - |
| 613 | 486934.98 | 1299483.2 | - | - |
| 614 | 486937.69 | 1299497.59 | - | - |
| 615 | 486947.82 | 1299515.48 | - | - |

повное наименование должности



підпис, прізвище

Земельний аукціон
на об'єкті нерухомості

Лист № 21 протока 3.2

Варті аукціону протока 3.2: 56

Варті продажів: 8

Варті аукціону викупів: 209

28.10.2024г. № КУ/ВН-001/2024-263666442

Кваліфікаційні номери

47-01-0000000-133

| 1 | 2 | 3 | 4 | 5 |
|-----|-----------|------------|---|---|
| 558 | 489821.3 | 1298128.16 | - | - |
| 559 | 485833.34 | 1298138.25 | - | - |
| 560 | 485853.37 | 1298151.04 | - | - |
| 561 | 485876.7 | 1298161.08 | - | - |
| 562 | 485894.77 | 1298167.27 | - | - |
| 563 | 485922.34 | 1298178.14 | - | - |
| 564 | 485950.75 | 1298192.21 | - | - |
| 565 | 486002.81 | 1298221.66 | - | - |
| 566 | 486019.11 | 1298232.9 | - | - |
| 567 | 486031.7 | 1298246.64 | - | - |
| 568 | 486060.36 | 1298287.08 | - | - |
| 569 | 486070.27 | 1298309.66 | - | - |
| 570 | 486075.52 | 1298324.54 | - | - |
| 571 | 486085.57 | 1298369.79 | - | - |
| 572 | 486092.16 | 1298399.75 | - | - |
| 573 | 486104.84 | 1298445.83 | - | - |
| 574 | 486121.21 | 1298496.98 | - | - |
| 575 | 486125.25 | 1298505.27 | - | - |
| 576 | 486137.22 | 1298522.12 | - | - |
| 577 | 486146.04 | 1298531.92 | - | - |
| 578 | 486178.54 | 1298562.6 | - | - |
| 579 | 486194.9 | 1298583.76 | - | - |
| 580 | 486228.7 | 1298601.48 | - | - |
| 581 | 486258.92 | 1298616.84 | - | - |
| 582 | 486294.66 | 1298635.9 | - | - |
| 583 | 486319.34 | 1298667.89 | - | - |
| 584 | 486361.58 | 1298698.47 | - | - |
| 585 | 486394.74 | 1298712.12 | - | - |
| 586 | 486436.32 | 1298744.08 | - | - |

повное відтворення даних



нішілля, факсимілі

Земельний аукціон
на об'єкти нерухомості

| | | | |
|--|--------------------------------|---------------------|-----------------------------|
| Лист № 20 протока 3.2 | Варті аукціону протока 3.2: 56 | Варті протоколів: 8 | Варті аукцион відносно: 209 |
| 28.10.2024г. № КУВН-001/2024-263666442 | | 47:01:0001000:133 | |
| Квартальний номер: | | | |

| 1 | 2 | 3 | 4 | 5 |
|-----|-----------|------------|---|---|
| 529 | 485028.72 | 1297524.2 | - | - |
| 530 | 485048.89 | 1297536.37 | - | - |
| 531 | 485064.8 | 1297544.71 | - | - |
| 532 | 485110.14 | 1297565.69 | - | - |
| 533 | 485149.39 | 1297583.58 | - | - |
| 534 | 485156.19 | 1297588.2 | - | - |
| 535 | 485180.85 | 1297600.65 | - | - |
| 536 | 485203.03 | 1297613.73 | - | - |
| 537 | 485231.98 | 1297630.91 | - | - |
| 538 | 485249.86 | 1297647.07 | - | - |
| 539 | 485274.58 | 1297671.53 | - | - |
| 540 | 485283.6 | 1297680.68 | - | - |
| 541 | 485301.61 | 1297692.04 | - | - |
| 542 | 485324.18 | 1297703.06 | - | - |
| 543 | 485377.39 | 1297729.78 | - | - |
| 544 | 485443.08 | 1297763.0 | - | - |
| 545 | 485482.62 | 1297785 | - | - |
| 546 | 485493.83 | 1297796 | - | - |
| 547 | 485511.24 | 1297810.61 | - | - |
| 548 | 485523.28 | 1297826.84 | - | - |
| 549 | 485561.71 | 1297902.93 | - | - |
| 550 | 485579.54 | 1297934.52 | - | - |
| 551 | 485610.98 | 1297975.78 | - | - |
| 552 | 485624.86 | 1297988.22 | - | - |
| 553 | 485661.52 | 1298005.07 | - | - |
| 554 | 485688.56 | 1298025.79 | - | - |
| 555 | 485762.96 | 1298176.11 | - | - |
| 556 | 485784.9 | 1298093.06 | - | - |
| 557 | 485808.2 | 1298114.56 | - | - |

повное наименование должности



підпис, прізвище

Земельний унікод
для об'єкта нерухомості

Лист № 29 розділу 3.2

Варті аукцион розділу 3.2: 56

Варті розділок 8

Варті аукцион відносно 209

28.10.2024г. № КУВН-001/2024-263666442

Квартальний номер:

47:01:0000000-133

| 1 | 2 | 3 | 4 | 5 |
|-----|-----------|------------|---|---|
| 900 | 485261.94 | 1297685.73 | - | - |
| 901 | 485236.76 | 1297661.73 | - | - |
| 902 | 485220.32 | 1297646.05 | - | - |
| 903 | 485193.15 | 1297629.97 | - | - |
| 904 | 485172.19 | 1297617.57 | - | - |
| 905 | 485146.43 | 1297604.54 | - | - |
| 906 | 485140.24 | 1297600.34 | - | - |
| 907 | 485102.04 | 1297582.88 | - | - |
| 908 | 485056.42 | 1297561.76 | - | - |
| 909 | 485039.59 | 1297552.95 | - | - |
| 910 | 485019.22 | 1297541.77 | - | - |
| 911 | 484993.47 | 1297521.84 | - | - |
| 912 | 484970.88 | 1297501.54 | - | - |
| 913 | 484950.46 | 1297486.06 | - | - |
| 914 | 484941.05 | 1297478.44 | - | - |
| 915 | 484913.24 | 1297458.53 | - | - |
| 916 | 484903.72 | 1297452.92 | - | - |
| 917 | 484882.85 | 1297442.12 | - | - |
| 918 | 484877.54 | 1297440.79 | - | - |
| 919 | 484871.79 | 1297437.66 | - | - |
| 920 | 484875.25 | 1297417.89 | - | - |
| 921 | 484884.52 | 1297421.95 | - | - |
| 922 | 484889.61 | 1297424.23 | - | - |
| 923 | 484912.92 | 1297436.29 | - | - |
| 924 | 484923.68 | 1297442.63 | - | - |
| 925 | 484953.51 | 1297461.26 | - | - |
| 926 | 484962.34 | 1297471.24 | - | - |
| 927 | 484982.46 | 1297486.42 | - | - |
| 928 | 485005.61 | 1297507.2 | - | - |

РОЗДІЛ ПИТАННЯ ДОДАТКОВО

ДЕРЖАВНИЙ РЕЄСТР УКРАЇНИ
Служба реєстрації нерухомості та транспортних засобів
ВІСЬМИЙ ПІДКАРПАТІВСЬКИЙ РАЙОН
Держреєстр в м.Слов'янськ 2024 р. №28

нішілля, друкована

Земельний аукціон
на об'єкти нерухомості

Лист № 28 розділу 3.2

Варті аукціону розділу 3.2: 56

Варті розділу: 8

Варті аукціону відносно: 209

28.10.2024г. № КУВН-001/2024-263666442

Кваліфікаційні номери

477-01-0000000-133

| 1 | 2 | 3 | 4 | 5 |
|-----|-----------|------------|---|---|
| 471 | 486043.78 | 1298296.58 | - | - |
| 472 | 486016.84 | 1298258.54 | - | - |
| 473 | 486006.56 | 1298247.32 | - | - |
| 474 | 485992.71 | 1298237.78 | - | - |
| 475 | 485941.86 | 1298209.01 | - | - |
| 476 | 485914.66 | 1298195.54 | - | - |
| 477 | 485888.16 | 1298185.1 | - | - |
| 478 | 485869.85 | 1298178.82 | - | - |
| 479 | 485844.84 | 1298168.06 | - | - |
| 480 | 485821.72 | 1298153.3 | - | - |
| 481 | 485808.32 | 1298142.08 | - | - |
| 482 | 485794.9 | 1298128.14 | - | - |
| 483 | 485771.42 | 1298106.49 | - | - |
| 484 | 485751.24 | 1298085.26 | - | - |
| 485 | 485679.08 | 1298042.26 | - | - |
| 486 | 485641.8 | 1298021.4 | - | - |
| 487 | 485613.36 | 1298003.42 | - | - |
| 488 | 485597.08 | 1297988.84 | - | - |
| 489 | 485563.56 | 1297944.84 | - | - |
| 490 | 485545 | 1297911.99 | - | - |
| 491 | 485507.03 | 1297836.82 | - | - |
| 492 | 485496.72 | 1297822.91 | - | - |
| 493 | 485483.54 | 1297810.49 | - | - |
| 494 | 485471.8 | 1297800.7 | - | - |
| 495 | 485434.4 | 1297790.51 | - | - |
| 496 | 485368.86 | 1297746.76 | - | - |
| 497 | 485315.5 | 1297719.96 | - | - |
| 498 | 485292.08 | 1297708.62 | - | - |
| 499 | 485274.06 | 1297695.8 | - | - |

повное видношення довідності



нішітальне, фінансове

Земельний аукціон
на об'єкти нерухомості

Лист № 27 розсилки 3.2

Всього аукціон розсилки 3.2: 56

Всього розпродаж: 8

Всього аукціон відмінене: 209

28.10.2024г. № КУ/ВН-001/2024-263666442

Кваліфікаційний номер:

47-01-0000000-133

| 1 | 2 | 3 | 4 | 5 |
|-----|-----------|------------|---|---|
| 442 | 486723.18 | 1299089.25 | - | - |
| 443 | 486715.82 | 1299078.08 | - | - |
| 444 | 486700.52 | 1299052.14 | - | - |
| 445 | 486689.72 | 1299036.2 | - | - |
| 446 | 486654.02 | 1298982.4 | - | - |
| 447 | 486637.9 | 1298966.91 | - | - |
| 448 | 486610.72 | 1298927.38 | - | - |
| 449 | 486591.92 | 1298911.11 | - | - |
| 450 | 486566.08 | 1298885.79 | - | - |
| 451 | 486501.88 | 1298827.1 | - | - |
| 452 | 486490.28 | 1298813.42 | - | - |
| 453 | 486424.62 | 1298759.06 | - | - |
| 454 | 486383.04 | 1298727.09 | - | - |
| 455 | 486349.67 | 1298701.28 | - | - |
| 456 | 486327.74 | 1298682.96 | - | - |
| 457 | 486284.56 | 1298652.06 | - | - |
| 458 | 486250.14 | 1298633.69 | - | - |
| 459 | 486219.02 | 1298617.86 | - | - |
| 460 | 486188.58 | 1298599.2 | - | - |
| 461 | 486165.22 | 1298576.18 | - | - |
| 462 | 486132.24 | 1298545 | - | - |
| 463 | 486122.56 | 1298534.01 | - | - |
| 464 | 486108.85 | 1298515 | - | - |
| 465 | 486103.53 | 1298504.06 | - | - |
| 466 | 486086.64 | 1298451.25 | - | - |
| 467 | 486073.84 | 1298404.82 | - | - |
| 468 | 486066.92 | 1298373.44 | - | - |
| 469 | 486057.22 | 1298329.8 | - | - |
| 470 | 486052.59 | 1298316.64 | - | - |

повное наименование должности



підпис, прізвище

Земельні учаски
на об'єкті нерухомості

Лист № 26 розділу 3.2

Бюджет розділу 3.2: 56

Бюджет розділу: 8

Бюджет аукціону: 209

28.10.2024р. № КУВН-001/2024-263666442

Квартальний номер:

47-01-0000000-133

| 1 | 2 | 3 | 4 | 5 |
|-----|-----------|------------|---|---|
| 413 | 487260.63 | 1299651.11 | - | - |
| 414 | 487219.44 | 1299641.78 | - | - |
| 415 | 487179.2 | 1299630.48 | - | - |
| 416 | 487157.14 | 1299622.4 | - | - |
| 417 | 487133.06 | 1299611.42 | - | - |
| 418 | 487104.41 | 1299599.64 | - | - |
| 419 | 487047.44 | 1299580.49 | - | - |
| 420 | 486993.3 | 1299561.04 | - | - |
| 421 | 486978.1 | 1299553.56 | - | - |
| 422 | 486957.68 | 1299544 | - | - |
| 423 | 486946.48 | 1299538.84 | - | - |
| 424 | 486913.43 | 1299528.26 | - | - |
| 425 | 486919.65 | 1299504.05 | - | - |
| 426 | 486916.12 | 1299487.84 | - | - |
| 427 | 486914.8 | 1299467.06 | - | - |
| 428 | 486909.82 | 1299434.43 | - | - |
| 429 | 486900.38 | 1299408.8 | - | - |
| 430 | 486885 | 1299376.02 | - | - |
| 431 | 486878.61 | 1299366.16 | - | - |
| 432 | 486869.34 | 1299342.88 | - | - |
| 433 | 486857.7 | 1299320.63 | - | - |
| 434 | 486846.43 | 1299296.23 | - | - |
| 435 | 486818.8 | 1299255.3 | - | - |
| 436 | 486802.2 | 1299233.58 | - | - |
| 437 | 486765.35 | 1299189.16 | - | - |
| 438 | 486753.92 | 1299169.97 | - | - |
| 439 | 486743.44 | 1299153.18 | - | - |
| 440 | 486730.88 | 1299122.62 | - | - |
| 441 | 486726.58 | 1299101.44 | - | - |

РОЗДІЛ ВПЕЧАТОВАНИЙ ДОКУМЕНТ



Львівська обласна адміністрація

Земельний аукціон
на об'єкті нерухомості

Лист № 25 розділу 3.2

Варті аукціону розділу 3.2: 56

Варті розділу: 8

Варті аукціону відносно: 209

28.10.2024г. № КУ/ВН-001/2024-263666442

Кваліфікаційний номер:

47-01-0000000-133

| 1 | 2 | 3 | 4 | 5 |
|-----|-----------|------------|---|---|
| 384 | 487690,08 | 1300280,3 | - | - |
| 385 | 487668,5 | 1300269,16 | - | - |
| 386 | 487648,31 | 1300248,42 | - | - |
| 387 | 487632,33 | 1300236,66 | - | - |
| 388 | 487619,83 | 1300200,88 | - | - |
| 389 | 487582,94 | 1300152,56 | - | - |
| 390 | 487542,04 | 1300090,76 | - | - |
| 391 | 487535,46 | 1300031,3 | - | - |
| 392 | 487533,91 | 1300031,59 | - | - |
| 393 | 487524,55 | 1300003,08 | - | - |
| 394 | 487518,63 | 1299974,92 | - | - |
| 395 | 487522,17 | 1299974,76 | - | - |
| 396 | 487525,76 | 1299949,68 | - | - |
| 397 | 487526,25 | 1299930,68 | - | - |
| 398 | 487523,82 | 1299912,69 | - | - |
| 399 | 487518,36 | 1299890,4 | - | - |
| 400 | 487513,64 | 1299878,32 | - | - |
| 401 | 487510,74 | 1299864,85 | - | - |
| 402 | 487499,1 | 1299830,45 | - | - |
| 403 | 487489,45 | 1299808,6 | - | - |
| 404 | 487479,38 | 1299787,44 | - | - |
| 405 | 487461,85 | 1299760,4 | - | - |
| 406 | 487434,7 | 1299728,22 | - | - |
| 407 | 487410,6 | 1299708,06 | - | - |
| 408 | 487367 | 1299685,52 | - | - |
| 409 | 487337,9 | 1299675,12 | - | - |
| 410 | 487327,06 | 1299669,7 | - | - |
| 411 | 487305,58 | 1299663,6 | - | - |
| 412 | 487288 | 1299659,98 | - | - |

Розділ нерухомості: ділянки



нішіння, факсимілі

Земельний аукціон
на об'єкті нерухомості

Лист № 24 протока 3.2

Варті аукціону протока 3.2: 56

Варті протоколів: 8

Варті аукціону відносно: 209

28.10.2024г. № КУВН-001/2024-263666442

Кваліфікаційні номери:

47-01-0000000-133

| 1 | 2 | 3 | 4 | 5 |
|-----|-----------|------------|---|---|
| 355 | 488194,02 | 1300266,26 | - | - |
| 356 | 488133,32 | 1300301,34 | - | - |
| 357 | 488132,34 | 1300299,55 | - | - |
| 358 | 488101,18 | 1300318,34 | - | - |
| 359 | 488101,8 | 1300319,56 | - | - |
| 360 | 488067,22 | 1300339,53 | - | - |
| 361 | 488000,21 | 1300382,14 | - | - |
| 362 | 487998,59 | 1300379,05 | - | - |
| 363 | 487980,62 | 1300390,78 | - | - |
| 364 | 487973,16 | 1300394,94 | - | - |
| 365 | 487948,94 | 1300409,39 | - | - |
| 366 | 487949,94 | 1300411,36 | - | - |
| 367 | 487917,51 | 1300429,7 | - | - |
| 368 | 487904,48 | 1300436,42 | - | - |
| 369 | 487891,08 | 1300438,74 | - | - |
| 370 | 487886,06 | 1300438,07 | - | - |
| 371 | 487883,59 | 1300436,26 | - | - |
| 372 | 487878,76 | 1300435,79 | - | - |
| 373 | 487878,68 | 1300437,08 | - | - |
| 374 | 487876,56 | 1300436,8 | - | - |
| 375 | 487864,66 | 1300431,42 | - | - |
| 376 | 487841,22 | 1300420,4 | - | - |
| 377 | 487837,42 | 1300401,73 | - | - |
| 378 | 487819,3 | 1300383,1 | - | - |
| 379 | 487796,21 | 1300365,12 | - | - |
| 380 | 487776,23 | 1300348,36 | - | - |
| 381 | 487738,16 | 1300321,26 | - | - |
| 382 | 487740,4 | 1300319,32 | - | - |
| 383 | 487717,14 | 1300305,99 | - | - |

повное наименование должности



ДЕРЖАВНЕ ПІДПРИЄМСТВО
Львівська обласна адміністрація
Служба виїздної технічної допомоги
власників земельних ділянок
Державна служба управління землею

нішипові, фінансові

**Земельний аукціон
на об'єкті нерухомості**

Лист № 23 протока 3.2.

Всього аукціон протока 3.2: 56

Всього протоколів: 8

Всього аукціон відписок: 209

28.10.2024г. № КУ/ВН-001/2024-263666442

Квартальний номер:

47-01-0000000-133

| 1 | 2 | 3 | 4 | 5 |
|-----|-----------|------------|---|---|
| 326 | 488779,64 | 1299916,01 | - | - |
| 327 | 488724,92 | 1299942,11 | - | - |
| 328 | 488698,06 | 1299955,02 | - | - |
| 329 | 488671,36 | 1299968,91 | - | - |
| 330 | 488619,14 | 1299982,14 | - | - |
| 331 | 488606,62 | 1299986,96 | - | - |
| 332 | 488593,19 | 1299990,43 | - | - |
| 333 | 488579,92 | 1300000,8 | - | - |
| 334 | 488576,79 | 1300003,1 | - | - |
| 335 | 488563,43 | 1300011,05 | - | - |
| 336 | 488538,38 | 1300025,96 | - | - |
| 337 | 488538,79 | 1300026,78 | - | - |
| 338 | 488530,38 | 1300031,56 | - | - |
| 339 | 488506,2 | 1300047,9 | - | - |
| 340 | 488493,36 | 1300053,25 | - | - |
| 341 | 488484,88 | 1300058,42 | - | - |
| 342 | 488471,48 | 1300063,86 | - | - |
| 343 | 488441,26 | 1300095,54 | - | - |
| 344 | 488417,9 | 1300114,76 | - | - |
| 345 | 488404,7 | 1300127,4 | - | - |
| 346 | 488390,56 | 1300134,78 | - | - |
| 347 | 488362,64 | 1300141,89 | - | - |
| 348 | 488320,98 | 1300159,25 | - | - |
| 349 | 488307,69 | 1300170,7 | - | - |
| 350 | 488297,1 | 1300183,6 | - | - |
| 351 | 488290,28 | 1300199,34 | - | - |
| 352 | 488279,92 | 1300211,1 | - | - |
| 353 | 488270,6 | 1300214,58 | - | - |
| 354 | 488241,83 | 1300236,32 | - | - |

повное наименование должности



ДІЯСЯНІЙ ПУБЛІЧНИЙ ЗАКЛАД
"Львівська обласна адміністрація"
Служба виїздної мобільності
Розсилка виїздної мобільності
на територіальні адміністративні одиниці
Розсилка в суб'єкти влади

нішиповий, Дмитро Іванович

Земельний аукціон
на об'єкти нерухомості

Лист № 22 розділу 3.2

Варті аукціону розділу 3.2: 56

Варті розділу: 8

Варті аукціону відносно: 209

28.10.2024г. № КУВН-001/2024-263666442

47-01-0000000-133

Кваліфікаційні номери:

| 1 | 2 | 3 | 4 | 5 |
|-----|------------|-------------|---|---|
| 297 | 4890001.6 | 12999957.26 | - | - |
| 298 | 4895318.51 | 12999985.27 | - | - |
| 299 | 489515.28 | 12999997.78 | - | - |
| 300 | 4895000.56 | 13000101.51 | - | - |
| 301 | 489473.73 | 13000138.53 | - | - |
| 302 | 489456.72 | 13000157.98 | - | - |
| 303 | 489444.1 | 1300067.28 | - | - |
| 304 | 489427.28 | 1300068.54 | - | - |
| 305 | 489411.3 | 1300064.4 | - | - |
| 306 | 489400.12 | 1300056.16 | - | - |
| 307 | 489382.7 | 1300036.8 | - | - |
| 308 | 489346.44 | 1299998.75 | - | - |
| 309 | 489336.13 | 1299992.56 | - | - |
| 310 | 4893164.04 | 1299975.82 | - | - |
| 311 | 489273.62 | 1299960.6 | - | - |
| 312 | 489262.17 | 1299953.32 | - | - |
| 313 | 489175.32 | 1299871.23 | - | - |
| 314 | 489145.24 | 1299847.86 | - | - |
| 315 | 489134.76 | 1299843.5 | - | - |
| 316 | 489124.86 | 1299838.36 | - | - |
| 317 | 489113.07 | 1299838.72 | - | - |
| 318 | 489097.52 | 1299841.75 | - | - |
| 319 | 489028.28 | 1299864.51 | - | - |
| 320 | 488988.22 | 1299879.12 | - | - |
| 321 | 488945.28 | 1299892.48 | - | - |
| 322 | 488928.68 | 1299895.9 | - | - |
| 323 | 488894.91 | 1299901.6 | - | - |
| 324 | 488833.58 | 1299908.16 | - | - |
| 325 | 488792.22 | 1299912.75 | - | - |

РОЗДІЛ ПІДПИСАНО



нішінце, факсиміле

Земельний аукціон
на об'єкти нерухомості

| | | | |
|--|--------------------------------|---------------------|------------------------------|
| Лист № 21 протока 3.2 | Варті аукціону протока 3.2: 56 | Варті протоколів: 8 | Варті аукціону відносно: 209 |
| 28.10.2024г. № КУ/ВН-001/2024-263666442 | | | |
| Кваліфікаційний номер: 47-01-0000000-133 | | | |

| 1 | 2 | 3 | 4 | 5 |
|-----|-----------|------------|---|---|
| 268 | 490668.01 | 1299866.81 | - | - |
| 269 | 490540.34 | 1299825.26 | - | - |
| 270 | 490541.62 | 1299833.12 | - | - |
| 271 | 490539.5 | 1299835.44 | - | - |
| 272 | 490539.67 | 1299833.04 | - | - |
| 273 | 490516.32 | 1299832.21 | - | - |
| 274 | 490438.06 | 1299840.16 | - | - |
| 275 | 490381.62 | 1299840.16 | - | - |
| 276 | 490345 | 1299835.71 | - | - |
| 277 | 490330.71 | 1299829.8 | - | - |
| 278 | 490277.22 | 1299814.91 | - | - |
| 279 | 490178.91 | 1299787.29 | - | - |
| 280 | 490157.86 | 1299782.99 | - | - |
| 281 | 490140.4 | 1299776.55 | - | - |
| 282 | 490122.09 | 1299774.42 | - | - |
| 283 | 490102.9 | 1299775.3 | - | - |
| 284 | 490061.1 | 1299783.56 | - | - |
| 285 | 489985.1 | 1299802.8 | - | - |
| 286 | 489918.36 | 1299817 | - | - |
| 287 | 489883.62 | 1299822.49 | - | - |
| 288 | 489850.16 | 1299837.22 | - | - |
| 289 | 489828.68 | 1299850.3 | - | - |
| 290 | 489793.18 | 1299867.33 | - | - |
| 291 | 489776.06 | 1299876.38 | - | - |
| 292 | 489759.4 | 1299883.35 | - | - |
| 293 | 489760.39 | 1299885.28 | - | - |
| 294 | 489728.12 | 1299836.84 | - | - |
| 295 | 489713.26 | 1299904.94 | - | - |
| 296 | 489654.74 | 1299934.2 | - | - |

РОЗДІЛ ПІДПИСАНО



нішінце, друковане

Земельний аукціон
на об'єкти нерухомості

Лист № 20 протока 3.2

Варті аукціону протока 3.2: 56

Варті протоколів: 8

Варті аукціону відносно: 209

28.10.2024г. № КУВН-001/2024-263666442

Квартальний номер:

47-01-0000000-133

| 1 | 2 | 3 | 4 | 5 |
|-----|-----------|------------|---|---|
| 239 | 491276,78 | 1299521,32 | - | - |
| 240 | 491240,8 | 1299352,35 | - | - |
| 241 | 491236,26 | 1299369,66 | - | - |
| 242 | 491229,06 | 1299386,34 | - | - |
| 243 | 491228,32 | 1299394 | - | - |
| 244 | 491229,22 | 1299410 | - | - |
| 245 | 491231,53 | 1299434,51 | - | - |
| 246 | 491235,3 | 1299461,84 | - | - |
| 247 | 491236,76 | 1299480,97 | - | - |
| 248 | 491236,22 | 1299497,47 | - | - |
| 249 | 491235,1 | 1299521,17 | - | - |
| 250 | 491234,72 | 1299544,4 | - | - |
| 251 | 491205,94 | 1299563,8 | - | - |
| 252 | 491197,38 | 1299585,42 | - | - |
| 253 | 491194,15 | 1299600,2 | - | - |
| 254 | 491182,06 | 1299636,44 | - | - |
| 255 | 491176,98 | 1299647,18 | - | - |
| 256 | 491150,98 | 1299673,64 | - | - |
| 257 | 491132,68 | 1299693,94 | - | - |
| 258 | 491104,3 | 1299725,31 | - | - |
| 259 | 491057,92 | 1299753,75 | - | - |
| 260 | 490993,72 | 1299792,47 | - | - |
| 261 | 490968,15 | 1299805,49 | - | - |
| 262 | 490952,72 | 1299811,96 | - | - |
| 263 | 490892,88 | 1299828,1 | - | - |
| 264 | 490801,68 | 1299851,61 | - | - |
| 265 | 490715,87 | 1299873,3 | - | - |
| 266 | 490696,27 | 1299876,72 | - | - |
| 267 | 490697,29 | 1299872,75 | - | - |

повное наименование должности



ДЕРЖАВНЕ ПІДПРИЄМСТВО
Львівська обласна адміністрація
Служба виїздної технічної допомоги
власників земельних ділянок
Державна служба управління землею

підпис, прізвище

Земельний унікод
для об'єкта нерухомості

| | | | |
|--|---------------------------------|-------------------|------------------------------|
| Лист № 19 відомості 3.2 | Варті аукцион відомості 3.2: 56 | Варті продажів: 8 | Варті аукцион відомості: 209 |
| 28.10.2024г. № КУВН-001/2024-263666442 | | | |
| Квартальний номер: | 47:01:0000000-133 | | |

| 1 | 2 | 3 | 4 | 5 |
|-----|-----------|------------|---|---|
| 210 | 491390.54 | 1298220.52 | - | - |
| 211 | 491387.96 | 1298224.39 | - | - |
| 212 | 491383.58 | 1298240.18 | - | - |
| 213 | 491374.54 | 1298265.4 | - | - |
| 214 | 491366.26 | 1298288.38 | - | - |
| 215 | 491358.54 | 1298330.54 | - | - |
| 216 | 491351.08 | 1298379.7 | - | - |
| 217 | 491347.03 | 1298375.72 | - | - |
| 218 | 491340.31 | 1298442.34 | - | - |
| 219 | 491339.06 | 1298479.94 | - | - |
| 210 | 491333.58 | 1298499.58 | - | - |
| 211 | 491325.38 | 1298639.13 | - | - |
| 212 | 491321.11 | 1298656.27 | - | - |
| 213 | 491323.54 | 1298658.36 | - | - |
| 214 | 491325.54 | 1298689.3 | - | - |
| 215 | 491308.06 | 1298821.58 | - | - |
| 216 | 491291.76 | 1298938.47 | - | - |
| 217 | 491294.02 | 1298971.45 | - | - |
| 218 | 491311.74 | 1299084.12 | - | - |
| 219 | 491320.38 | 1299129.61 | - | - |
| 210 | 491357.14 | 1299212.39 | - | - |
| 211 | 491374.38 | 1299252.02 | - | - |
| 212 | 491385.02 | 1299271.84 | - | - |
| 213 | 491388.7 | 1299284.7 | - | - |
| 214 | 491386.07 | 1299301.34 | - | - |
| 215 | 491365.12 | 1299308.56 | - | - |
| 216 | 491343.78 | 1299306.04 | - | - |
| 217 | 491315.02 | 1299304.18 | - | - |
| 218 | 491302.52 | 1299303.82 | - | - |

| | |
|---|--|
|  <p>ДЕРЖАВНИЙ РЕЄСТР ДЕЯТЕЛЬНОСТІ ПІДПРИЄМСТВА СЛУЖБА РЕЄСТРАЦІЇ АБО РАХУНКОВО-КАДАСТРОВИХ ВІДПРАВЛЕНЬ НАДАЮЧА ПРАЦЮЮЧОЮ СЛУЖБОЮ В СФЕРІ ПІДПРИЄМСТВА</p> | _____ начальник державної реєстраційної служби |
| _____ власник об'єкта нерухомості | _____ начальник державної реєстраційної служби |

Земельний участок
під об'єктів нерухомості

Лист № 18 протока 3.2.

Варті аукціону протока 3.2: 56

Варті протокол 8

Варті аукціону відносно 209

28.10.2024г. № КУВН-001/2024-263666442

Квартальний номер:

47-01-0001000-133

| 1 | 2 | 3 | 4 | 5 |
|-----|-----------|------------|---|---|
| 181 | 492177.24 | 1297507.55 | - | - |
| 182 | 492299.13 | 1297319.62 | - | - |
| 183 | 492273.87 | 1297339.26 | - | - |
| 184 | 492222.2 | 1297375.9 | - | - |
| 185 | 492164.92 | 1297420.98 | - | - |
| 186 | 492120.99 | 1297451.68 | - | - |
| 187 | 492053.32 | 1297499.14 | - | - |
| 188 | 492026.89 | 1297517.38 | - | - |
| 189 | 492013.01 | 1297552.18 | - | - |
| 190 | 492000.48 | 1297542.1 | - | - |
| 191 | 491979.73 | 1297552.97 | - | - |
| 192 | 491935.31 | 1297573.18 | - | - |
| 193 | 491918.92 | 1297581.61 | - | - |
| 194 | 491888.2 | 1297596.04 | - | - |
| 195 | 491872.7 | 1297605.34 | - | - |
| 196 | 491857.64 | 1297617.3 | - | - |
| 197 | 491833.7 | 1297642.58 | - | - |
| 198 | 491804.54 | 1297693.92 | - | - |
| 199 | 491788.96 | 1297719.88 | - | - |
| 200 | 491746.92 | 1297788 | - | - |
| 201 | 491709.79 | 1297849.56 | - | - |
| 202 | 491655.96 | 1297969.95 | - | - |
| 203 | 491592.08 | 1298033.38 | - | - |
| 204 | 491572.54 | 1298054.56 | - | - |
| 205 | 491525.13 | 1298102.7 | - | - |
| 206 | 491491.6 | 1298126.57 | - | - |
| 207 | 491467.71 | 1298152.75 | - | - |
| 208 | 491431.86 | 1298179.74 | - | - |
| 209 | 491408.45 | 1298199.93 | - | - |

повное наименование должности



підпис, прізвище

Земельний аукціон
на об'єкті нерухомості

Лист № 17 протока 3.2

Варті аукціону протока 3.2: 56

Варті протокол: 8

Варті аукціону викупів: 209

28.10.2024г. № КУ/ВН-001/2024-263666442

Код аукціону номер:

47-01-0000000-133

| 1 | 2 | 3 | 4 | 5 |
|-----|-----------|------------|---|---|
| 152 | 491134.86 | 1296494.28 | - | - |
| 153 | 493095.26 | 1296544.74 | - | - |
| 154 | 493080.82 | 1296561.57 | - | - |
| 155 | 492979.44 | 1296665.53 | - | - |
| 156 | 492940.88 | 1296706.5 | - | - |
| 157 | 492842.88 | 1296709.52 | - | - |
| 158 | 492939.74 | 1296712.41 | - | - |
| 159 | 492937.86 | 1296709.7 | - | - |
| 160 | 492926.72 | 1296721.52 | - | - |
| 161 | 492895.5 | 1296761.6 | - | - |
| 162 | 492855.93 | 1296811.53 | - | - |
| 163 | 492813.64 | 1296861.82 | - | - |
| 164 | 492765.36 | 1296921.99 | - | - |
| 165 | 492751.91 | 1296942.4 | - | - |
| 166 | 492730.55 | 1296972.77 | - | - |
| 167 | 492709.98 | 1296999.09 | - | - |
| 168 | 492678.33 | 1297033.62 | - | - |
| 169 | 492654.02 | 1297054.51 | - | - |
| 170 | 492629.6 | 1297071.27 | - | - |
| 171 | 492596.08 | 1297093.78 | - | - |
| 172 | 492557.58 | 1297111.82 | - | - |
| 173 | 492502.99 | 1297127.12 | - | - |
| 174 | 492467.09 | 1297134.64 | - | - |
| 175 | 492446.63 | 1297140.56 | - | - |
| 176 | 492415.02 | 1297152.56 | - | - |
| 177 | 492400.86 | 1297163.38 | - | - |
| 178 | 492389.32 | 1297176.63 | - | - |
| 179 | 492369.02 | 1297209.58 | - | - |
| 180 | 492346.38 | 1297265.69 | - | - |

повное наименование должности



підпис, прізвище

Земельний аукціон
на об'єкти нерухомості

Лист № 16 розділу 3.2

Варті аукціону розділу 3.2: 56

Варті розділу: 8

Варті аукціону відносно: 209

28.10.2024г. № КУ/ВН-001/2024-263666442

Код аукціону номер:

47-01-0000000-133

| 1 | 2 | 3 | 4 | 5 |
|-----|-----------|------------|---|---|
| 123 | 493495.1 | 1295775.55 | - | - |
| 124 | 493591.98 | 1295776.16 | - | - |
| 125 | 493591.8 | 1295775.8 | - | - |
| 126 | 493552.28 | 1295866.99 | - | - |
| 127 | 493531.88 | 1295917.49 | - | - |
| 128 | 493520.2 | 1295956.29 | - | - |
| 129 | 493511.2 | 1295983.28 | - | - |
| 130 | 493501.26 | 1296011.22 | - | - |
| 131 | 493492.16 | 1296034.66 | - | - |
| 132 | 493480.54 | 1296059.33 | - | - |
| 133 | 493462.22 | 1296099.74 | - | - |
| 134 | 493449.9 | 1296125.8 | - | - |
| 135 | 493442.6 | 1296139.92 | - | - |
| 136 | 493434.16 | 1296153.33 | - | - |
| 137 | 493420.54 | 1296170.99 | - | - |
| 138 | 493400.83 | 1296187.16 | - | - |
| 139 | 493351.35 | 1296216.65 | - | - |
| 140 | 493307.84 | 1296242.38 | - | - |
| 141 | 493283.41 | 1296257.05 | - | - |
| 142 | 493263.38 | 1296275.01 | - | - |
| 143 | 493253.44 | 1296286.25 | - | - |
| 144 | 493245.29 | 1296297.84 | - | - |
| 145 | 493225.02 | 1296340.68 | - | - |
| 146 | 493192.06 | 1296413.05 | - | - |
| 147 | 493195.11 | 1296415.06 | - | - |
| 148 | 493192.74 | 1296419.08 | - | - |
| 149 | 493189.86 | 1296417.16 | - | - |
| 150 | 493181.22 | 1296433.42 | - | - |
| 151 | 493166.41 | 1296453.32 | - | - |

повное наименование должности



ДЕРЖАВНЕ ПІДПРИЄМСТВО
Львівська обласна адміністрація
Служба економіки та інвестицій Львівської області
Міжсекторна взаємодія з громадськістю
Львівська обласна адміністрація

Львівська обласна адміністрація

підпис, друком

Земельні учаски
на об'єкті нерухомості

| | | | |
|--|-------------------------------|-------------------|-----------------------------|
| Лист № 15 протока 3.2 | Варті аукцион протока 3.2: 56 | Варті продажів: 8 | Варті аукцион продажів: 209 |
| 28.10.2024г. № КУВН-001/2024-263666442 | | 47:01:0000000-133 | |
| Квартальний номер: | | | |

| 1 | 2 | 3 | 4 | 5 |
|-----|-----------|------------|---|---|
| 94 | 403923.56 | 1295176.77 | - | - |
| 95 | 403912.57 | 1295191 | - | - |
| 96 | 403902.52 | 1295202.05 | - | - |
| 97 | 403864.25 | 1295233.18 | - | - |
| 98 | 403834.7 | 1295257.32 | - | - |
| 99 | 403819.42 | 1295279.82 | - | - |
| 100 | 403820.38 | 1295280.48 | - | - |
| 101 | 403819.2 | 1295282.24 | - | - |
| 102 | 403818.54 | 1295281.84 | - | - |
| 103 | 403813.12 | 1295295.19 | - | - |
| 104 | 403801.13 | 1295312.19 | - | - |
| 105 | 403779.15 | 1295341.18 | - | - |
| 106 | 403762.61 | 1295366.44 | - | - |
| 107 | 403750.89 | 1295387.64 | - | - |
| 108 | 403743.48 | 1295406.92 | - | - |
| 109 | 403737.65 | 1295425.85 | - | - |
| 110 | 403731.22 | 1295449.23 | - | - |
| 111 | 403728.48 | 1295483.36 | - | - |
| 112 | 403727.1 | 1295511.51 | - | - |
| 113 | 403728.04 | 1295548.62 | - | - |
| 114 | 403726.58 | 1295577 | - | - |
| 115 | 403722.44 | 1295596.1 | - | - |
| 116 | 403713.24 | 1295616.56 | - | - |
| 117 | 403695.38 | 1295642.86 | - | - |
| 118 | 403663.3 | 1295675.42 | - | - |
| 119 | 403633.07 | 1295706.11 | - | - |
| 120 | 403615.7 | 1295727.32 | - | - |
| 121 | 403606.36 | 1295742.89 | - | - |
| 122 | 403591.92 | 1295773.1 | - | - |



ДЕРЖАВНЕ ПІДПРИЄМСТВО
Львівської обласної служби управління землею
та кадастром

Служба управління землею та кадастром Львівської обласної служби управління землею та кадастром
вул. Гетьманівська, 10, Львів, 79000

нішипово, фронтова

Земельний аукціон
на об'єкті нерухомості

Лист № 14 протока 3.2

Бюджет протока 3.2: 56

Бюджет протока 8

Бюджет аукцион відносне 209

28.10.2024г. № КУ/ВН-001/2024-263666442

Кваліфікацій номер:

47-01-0000000-133

| 1 | 2 | 3 | 4 | 5 |
|----|------------|-------------|---|---|
| 65 | 4949603.14 | 12942712.38 | - | - |
| 66 | 4949244.2 | 12942272.24 | - | - |
| 67 | 4948879.97 | 12942849.95 | - | - |
| 68 | 4948531.11 | 12942736.62 | - | - |
| 69 | 4948110.74 | 12942600.62 | - | - |
| 70 | 4947753.4 | 1294331.59 | - | - |
| 71 | 494762.58 | 1294330.1 | - | - |
| 72 | 494722.54 | 1294352.71 | - | - |
| 73 | 494634.8 | 1294407.09 | - | - |
| 74 | 494607.58 | 1294424.68 | - | - |
| 75 | 494575.28 | 1294450.52 | - | - |
| 76 | 494552.28 | 1294469.84 | - | - |
| 77 | 494528.23 | 1294495.3 | - | - |
| 78 | 494509.97 | 1294509.82 | - | - |
| 79 | 494499.92 | 1294520.78 | - | - |
| 80 | 494480.22 | 1294539.5 | - | - |
| 81 | 494464.74 | 1294549.34 | - | - |
| 82 | 494441.47 | 1294571.7 | - | - |
| 83 | 494352.84 | 1294656.33 | - | - |
| 84 | 494289.92 | 1294715.02 | - | - |
| 85 | 494241.88 | 1294759.2 | - | - |
| 86 | 494179.68 | 1294818.46 | - | - |
| 87 | 494130.47 | 1294865.33 | - | - |
| 88 | 494086.27 | 1294896.25 | - | - |
| 89 | 494079.18 | 1294914.24 | - | - |
| 90 | 494050.3 | 1294958.27 | - | - |
| 91 | 494007.18 | 1295012.8 | - | - |
| 92 | 493975.03 | 1295087.72 | - | - |
| 93 | 493942.18 | 1295145.9 | - | - |

повное наименование должности



підпис, прізвище

Земельний аукціон
на об'єкти нерухомості

Лист № 13 протока 3.2

Варті аукціону протока 3.2: 56

Варті продажів: 8

Варті аукціону викупів: 209

28.10.2024р. № КУ/ВН-001/2024-263666442

Кваліфікаційні номери

47-01-0000000-133

| 1 | 2 | 3 | 4 | 5 |
|----|-----------|------------|---|---|
| 36 | 495573.89 | 1295403.96 | - | - |
| 37 | 495557.56 | 1293421.7 | - | - |
| 38 | 495552.96 | 1293429.1 | - | - |
| 39 | 495546.72 | 1293449.18 | - | - |
| 40 | 495540.9 | 1293477.34 | - | - |
| 41 | 495526.52 | 1293535.12 | - | - |
| 42 | 495521.12 | 1293559.31 | - | - |
| 43 | 495512.52 | 1293590.83 | - | - |
| 44 | 495505.74 | 1293610.42 | - | - |
| 45 | 495498.18 | 1293629.68 | - | - |
| 46 | 495490.1 | 1293646.56 | - | - |
| 47 | 495467.5 | 1293662.84 | - | - |
| 48 | 495433.67 | 1293729.46 | - | - |
| 49 | 495394.4 | 1293772.26 | - | - |
| 50 | 495378.08 | 1293801.39 | - | - |
| 51 | 495338.08 | 1293854.32 | - | - |
| 52 | 495286.27 | 1293911.52 | - | - |
| 53 | 495271.85 | 1293929.25 | - | - |
| 54 | 495243.5 | 1293974.68 | - | - |
| 55 | 495206.9 | 1294015.78 | - | - |
| 56 | 495192.88 | 1294029.69 | - | - |
| 57 | 495163.7 | 1294055.81 | - | - |
| 58 | 495133.08 | 1294085.26 | - | - |
| 59 | 495085.82 | 1294124.28 | - | - |
| 60 | 495057.24 | 1294163.8 | - | - |
| 61 | 495043.76 | 1294171.48 | - | - |
| 62 | 495026.92 | 1294179.06 | - | - |
| 63 | 495004.32 | 1294190.35 | - | - |
| 64 | 494972.72 | 1294205.99 | - | - |

повное видироження довільності



нішітальне, фінансове

Земельний аукціон
на об'єкті нерухомості

Лист № 12 розділу 3.2

Варті аукціону розділу 3.2: 56

Варті розділу: 8

Варті аукціону відносно: 209

28.10.2024г. № КУ/ВН-001/2024-263666442

Кваліфікаційний номер:

47-01-0000000-133

| 1 | 2 | 3 | 4 | 5 |
|----|-----------|------------|---|---|
| 7 | 406154,07 | 1292478,6 | - | - |
| 8 | 406163,9 | 1292501,94 | - | - |
| 9 | 406165,44 | 1292511,68 | - | - |
| 10 | 406161,04 | 1292565,88 | - | - |
| 11 | 406146,12 | 1292632,18 | - | - |
| 12 | 406121,21 | 1292732,78 | - | - |
| 13 | 406098,63 | 1292824,09 | - | - |
| 14 | 406082,58 | 1292882,57 | - | - |
| 15 | 406074,42 | 1292908,99 | - | - |
| 16 | 406065,08 | 1292911,1 | - | - |
| 17 | 406056,94 | 1292945,2 | - | - |
| 18 | 406044,38 | 1292956,14 | - | - |
| 19 | 406024,54 | 1292968,52 | - | - |
| 20 | 405990,78 | 1292985,18 | - | - |
| 21 | 405923,1 | 1293018,77 | - | - |
| 22 | 405843,5 | 1293057,23 | - | - |
| 23 | 405825,26 | 1293061,02 | - | - |
| 24 | 405812,22 | 1293077,85 | - | - |
| 25 | 405794,14 | 1293092,68 | - | - |
| 26 | 405784,9 | 1293105,75 | - | - |
| 27 | 405761,84 | 1293143,13 | - | - |
| 28 | 405733,14 | 1293190,51 | - | - |
| 29 | 405713,72 | 1293229,56 | - | - |
| 30 | 405701,26 | 1293252,1 | - | - |
| 31 | 405689,72 | 1293270,12 | - | - |
| 32 | 405677,3 | 1293288,04 | - | - |
| 33 | 405666,69 | 1293302,01 | - | - |
| 34 | 405651,42 | 1293320,16 | - | - |
| 35 | 405617,88 | 1293357,94 | - | - |

Розділ нерухомості: земельності



нішілля: фінанс

Земельний аукціон
на об'єкти нерухомості

Лист № 11 від 04.01.17

Вартість об'єкта 3.2: 56

Вартість об'єкта 8

Вартість аукціону 209

28.10.2024р. № КУ/ВН-001/2024-263666442

Кваліфікаційний номер:

47-01-0000000-133

| 1 | 2 | 3 | 4 | 5 |
|-----|-----------|------------|---|---|
| 229 | 485917.22 | 1295195.05 | - | - |
| 230 | 485889.1 | 1295200.63 | - | - |
| 231 | 485877.46 | 1295203.66 | - | - |
| 232 | 485831.56 | 1295216.18 | - | - |
| 233 | 485772.44 | 1295231.6 | - | - |
| 234 | 485749.18 | 1295241.47 | - | - |
| 235 | 485705.22 | 1295260.46 | - | - |
| 236 | 485656.64 | 1295281.48 | - | - |
| 237 | 485585.4 | 1295300.23 | - | - |
| 238 | 485533.74 | 1295299.73 | - | - |
| 239 | 485509.21 | 1295300.73 | - | - |
| 240 | 485469.88 | 1295307.79 | - | - |
| 241 | 485427.02 | 1295321.57 | - | - |
| 242 | 485398.71 | 1295332.18 | - | - |
| 243 | 485355.64 | 1295355.77 | - | - |
| 244 | 485314.12 | 1295379.12 | - | - |
| 245 | 485283.2 | 1295397.16 | - | - |
| 246 | 485266.18 | 1295408.42 | - | - |
| 247 | 485234.2 | 1295429.98 | - | - |
| 248 | 485203.77 | 1295442.14 | - | - |
| 249 | 485184.62 | 1295449.97 | - | - |
| 250 | 485148.66 | 1295461.42 | - | - |
| 1 | 485143.82 | 1295468.44 | - | - |
| 1 | 496053.92 | 1292398.77 | - | - |
| 2 | 496079.08 | 1292375.02 | - | - |
| 1 | 496080.35 | 1292383.07 | - | - |
| 4 | 496083.38 | 1292386.53 | - | - |
| 5 | 496110.68 | 1292415.42 | - | - |
| 6 | 496135.1 | 1292449.42 | - | - |

РОЗІВНЕ ВИКОНАННЯ ДОДАТКОВО



нішином, факсим

Земельний аукціон
на об'єкті нерухомості

Лист № 10 протока 3.2

Вартість протока 3.2: 56

Вартію протока: 8

Вартію аукционної бірності: 209

28.10.2024р. № КУ/ВН-001/2024-263666442

Кваліфікаційні номери

47-01-0000000-133

| 1 | 2 | 3 | 4 | 5 |
|-----|-----------|------------|---|---|
| 200 | 488094.44 | 1294420.77 | - | - |
| 201 | 488027.48 | 1294453.2 | - | - |
| 202 | 487953.52 | 1294484.47 | - | - |
| 203 | 487854.2 | 1294528.14 | - | - |
| 204 | 487720.1 | 1294583.24 | - | - |
| 205 | 487451.44 | 1294701.72 | - | - |
| 206 | 487324.42 | 1294755.86 | - | - |
| 207 | 487225.7 | 1294794.3 | - | - |
| 208 | 487066.56 | 1294864 | - | - |
| 209 | 486950.2 | 1294906.6 | - | - |
| 210 | 486828.86 | 1294961.56 | - | - |
| 211 | 486733.13 | 1295004.22 | - | - |
| 212 | 486640.41 | 1295043.8 | - | - |
| 213 | 486514.33 | 1295091.27 | - | - |
| 214 | 486474.69 | 1295101.59 | - | - |
| 215 | 486438.77 | 1295107.58 | - | - |
| 216 | 486393.04 | 1295116.96 | - | - |
| 217 | 486362.38 | 1295121.07 | - | - |
| 218 | 486346.2 | 1295125.25 | - | - |
| 219 | 486327.29 | 1295127.88 | - | - |
| 220 | 486316.84 | 1295130.18 | - | - |
| 221 | 486251.09 | 1295142.92 | - | - |
| 222 | 486198.31 | 1295152.81 | - | - |
| 223 | 486171.22 | 1295158.8 | - | - |
| 224 | 486149.96 | 1295162.48 | - | - |
| 225 | 486061.54 | 1295178.36 | - | - |
| 226 | 486027.16 | 1295182.07 | - | - |
| 227 | 486006.3 | 1295184.69 | - | - |
| 228 | 485970.56 | 1295188.83 | - | - |

РОЗІВНЕ ВИКОНАННЯ ДІЯВНОСТІ



НИСНОВА, ФІЗИЧНА

Земельний унікод
під об'єкта нерухомості

| | | | |
|--|-------------------------------|-------------------|----------------------------|
| Лист № 9 проваля 3.2 | Всього індекс проваля 3.2: 56 | Всього проваля: 8 | Всього індекс балансу: 209 |
| 28.10.2024г. № КУВН-001/2024-263666442 | | | |
| Кодетровий номер: | | 47-01-0000000-133 | |

| 1 | 2 | 3 | 4 | 5 |
|-----|-----------|------------|---|---|
| 171 | 489201.63 | 1295589.82 | - | - |
| 172 | 489150.14 | 12936601.3 | - | - |
| 173 | 489139.36 | 1293615.02 | - | - |
| 174 | 489118.98 | 1293667.43 | - | - |
| 175 | 489085.67 | 1293686.02 | - | - |
| 176 | 489040.34 | 1293734.49 | - | - |
| 177 | 489012.98 | 1293761.33 | - | - |
| 178 | 488972.5 | 1293800.25 | - | - |
| 179 | 488922.01 | 1293843.1 | - | - |
| 180 | 488903.22 | 1293889.38 | - | - |
| 181 | 488854.03 | 1293894.71 | - | - |
| 182 | 488824.95 | 1293913.39 | - | - |
| 183 | 488784.01 | 1293937.38 | - | - |
| 184 | 488733.35 | 1293967.51 | - | - |
| 185 | 488703.45 | 1293985.23 | - | - |
| 186 | 488680.18 | 1294002.1 | - | - |
| 187 | 488627.96 | 1294040.62 | - | - |
| 188 | 488615.86 | 1294050.7 | - | - |
| 189 | 488569.12 | 1294092.74 | - | - |
| 190 | 488545.09 | 1294110.76 | - | - |
| 191 | 488530.06 | 1294123.68 | - | - |
| 192 | 488510.4 | 1294136.35 | - | - |
| 193 | 488478.65 | 1294159.84 | - | - |
| 194 | 488445.1 | 1294185.28 | - | - |
| 195 | 488417.68 | 1294201.36 | - | - |
| 196 | 488381.96 | 1294223.96 | - | - |
| 197 | 488331.28 | 1294253.96 | - | - |
| 198 | 488230.98 | 1294326.33 | - | - |
| 199 | 488152.55 | 1294389.08 | - | - |

повное наименование должности



инициалы, фамилия

Земельний унікод
для об'єкта нерухомості

| | | | |
|--|-------------------------------|-------------------|----------------------------|
| Лист № 8 проваля 3.2 | Вартю інвентр проваля 3.2: 56 | Вартю проваля: 8 | Вартю інвентр башннрн: 209 |
| 28.10.2024г. № КУВН-001/2024-263660442 | | 47:01:0000000-133 | |
| Квартррррр нннрр: | | | |

| 1 | 2 | 3 | 4 | 5 |
|-----|-----------|------------|---|---|
| 142 | 491021.17 | 1292755.84 | - | - |
| 143 | 490943.06 | 1292755.9 | - | - |
| 144 | 490877.78 | 1292789 | - | - |
| 145 | 490829.78 | 1292803.06 | - | - |
| 146 | 490801.37 | 1292812.56 | - | - |
| 147 | 490763.24 | 1292829.9 | - | - |
| 148 | 490676.12 | 1292863.49 | - | - |
| 149 | 490575.47 | 1292902.35 | - | - |
| 150 | 490476.18 | 1292946.78 | - | - |
| 151 | 490386.78 | 1293042.88 | - | - |
| 152 | 490273.47 | 1293072.87 | - | - |
| 153 | 490181.82 | 1293081.41 | - | - |
| 154 | 490112.15 | 1293094.93 | - | - |
| 155 | 490059.93 | 1293105.38 | - | - |
| 156 | 489918.64 | 1293125.12 | - | - |
| 157 | 489815.24 | 1293147.86 | - | - |
| 158 | 489621.6 | 1293198.94 | - | - |
| 159 | 489584.44 | 1293202.6 | - | - |
| 160 | 489548.74 | 1293209.94 | - | - |
| 161 | 489530.36 | 1293221.88 | - | - |
| 162 | 489517.36 | 1293235.38 | - | - |
| 163 | 489492.1 | 1293258.08 | - | - |
| 164 | 489470.3 | 1293283.41 | - | - |
| 165 | 489452.7 | 1293306.2 | - | - |
| 166 | 489430.52 | 1293333.12 | - | - |
| 167 | 489411.86 | 1293357.32 | - | - |
| 168 | 489381.07 | 1293380.5 | - | - |
| 169 | 489327.3 | 1293411.94 | - | - |
| 170 | 489261.79 | 1293492.76 | - | - |

РОЗДІЛ ПІДПИСАНО



нішіння, факс

Земельний унікод
для об'єкта нерухомості

Лист № 7 розд. 3.2

Вартість розд. 3.2, 56

Вартість розд. 8

Вартість розд. 209

28.10.2024г. № КУВН-001/2024-263666442

47:01-0000000-133

Квартальний номер:

| 1 | 2 | 3 | 4 | 5 |
|-----|-----------|------------|---|---|
| 113 | 491113,17 | 1292719,04 | - | - |
| 114 | 491142,48 | 1292715,56 | - | - |
| 115 | 491176,47 | 1292712,6 | - | - |
| 116 | 491228,11 | 1292709,16 | - | - |
| 117 | 491278,67 | 1292707,7 | - | - |
| 118 | 491370,02 | 1292704,76 | - | - |
| 119 | 491406,24 | 1292702,8 | - | - |
| 120 | 491440,8 | 1292700,82 | - | - |
| 121 | 491466,09 | 1292699,43 | - | - |
| 122 | 491518,24 | 1292690,75 | - | - |
| 123 | 491580,46 | 1292677,25 | - | - |
| 124 | 491640,18 | 1292653,65 | - | - |
| 125 | 491655,94 | 1292646,49 | - | - |
| 126 | 491659,72 | 1292640,64 | - | - |
| 127 | 491660,98 | 1292631,84 | - | - |
| 128 | 491665,3 | 1292642,53 | - | - |
| 129 | 491687,68 | 1292653,12 | - | - |
| 130 | 491647,61 | 1292671,14 | - | - |
| 131 | 491586 | 1292695,49 | - | - |
| 132 | 491522,01 | 1292709,38 | - | - |
| 133 | 491468,88 | 1292718,31 | - | - |
| 134 | 491441,94 | 1292720,8 | - | - |
| 135 | 491407,02 | 1292721,79 | - | - |
| 136 | 491370,85 | 1292723,74 | - | - |
| 137 | 491279,24 | 1292726,68 | - | - |
| 138 | 491229,02 | 1292728,14 | - | - |
| 139 | 491177,93 | 1292731,56 | - | - |
| 140 | 491144,42 | 1292734,47 | - | - |
| 141 | 491115,99 | 1292737,84 | - | - |

повное наименование должности



підпис, прізвище

Земельний участок
под объекта недвижимости

Лист № 6 раздела 3.2

Всего листов раздела 3.2: 56

Всего листов: 8

Всего листов бумаги: 209

28.10.2024г. № КУВН-001/2024-263666442

Квартальный номер:

47-01-0001000-133

| 1 | 2 | 3 | 4 | 5 |
|-----|-----------|------------|---|---|
| 84 | 489248.79 | 1295478.9 | - | - |
| 85 | 489114.27 | 1291418.1 | - | - |
| 86 | 489168.09 | 1293566.63 | - | - |
| 87 | 489398.62 | 1293338.68 | - | - |
| 88 | 489416.36 | 1293320.44 | - | - |
| 89 | 489437.84 | 1293294.35 | - | - |
| 90 | 489455.58 | 1293271.4 | - | - |
| 91 | 489478.49 | 1293244.75 | - | - |
| 92 | 489504.16 | 1293221.7 | - | - |
| 93 | 489518.18 | 1293207.14 | - | - |
| 94 | 489541.4 | 1293192.06 | - | - |
| 95 | 489581.58 | 1293183.8 | - | - |
| 96 | 489618.22 | 1293180.18 | - | - |
| 97 | 489810.78 | 1293129.30 | - | - |
| 98 | 489915.28 | 1293106.4 | - | - |
| 99 | 490036.75 | 1293086.64 | - | - |
| 100 | 490108.48 | 1293076.29 | - | - |
| 101 | 490178.1 | 1293062.78 | - | - |
| 102 | 490217.55 | 1293054.69 | - | - |
| 103 | 490278.28 | 1293025.89 | - | - |
| 104 | 490468 | 1292929.64 | - | - |
| 105 | 490568.02 | 1292884.87 | - | - |
| 106 | 490669.48 | 1292845.68 | - | - |
| 107 | 490755.88 | 1292812.37 | - | - |
| 108 | 490794.41 | 1292794.86 | - | - |
| 109 | 490824.09 | 1292784.93 | - | - |
| 110 | 490872.96 | 1292770.61 | - | - |
| 111 | 490938.78 | 1292755.38 | - | - |
| 112 | 491017.21 | 1292737.25 | - | - |

Итого: выделенные долиности



Итого: выделенные долиности

Земельний унікод
для об'єкта нерухомості

Лист № 5 проваля 3.2

Всього індекс проваля 3.2: 56

Всього проваля: 8

Всього індекс балансу: 209

28.10.2024г. № КУВН-001/2024-263666442

Кодетровий номер:

47-01-0000000-133

| 1 | 2 | 3 | 4 | 5 |
|----|-----------|------------|---|---|
| 55 | 488141.99 | 1294373.2 | - | - |
| 56 | 488219.48 | 1294311.2 | - | - |
| 57 | 488320.86 | 1294238.04 | - | - |
| 58 | 488372.04 | 1294207.75 | - | - |
| 59 | 488407.8 | 1294185.13 | - | - |
| 60 | 488434.44 | 1294169.5 | - | - |
| 61 | 488467.42 | 1294144.51 | - | - |
| 62 | 488499.6 | 1294120.71 | - | - |
| 63 | 488518.67 | 1294100.42 | - | - |
| 64 | 488533.27 | 1294095.88 | - | - |
| 65 | 488557.06 | 1294078.04 | - | - |
| 66 | 488601.36 | 1294036.39 | - | - |
| 67 | 488616.21 | 1294025.68 | - | - |
| 68 | 488668.98 | 1293986.76 | - | - |
| 69 | 488693.01 | 1293969.32 | - | - |
| 70 | 488723.05 | 1293951.18 | - | - |
| 71 | 488774.35 | 1293921.02 | - | - |
| 72 | 488815.01 | 1293897.19 | - | - |
| 73 | 488843.37 | 1293878.97 | - | - |
| 74 | 488891.9 | 1293844.12 | - | - |
| 75 | 488910.01 | 1293830.34 | - | - |
| 76 | 488949.58 | 1293786.31 | - | - |
| 77 | 488999.66 | 1293747.78 | - | - |
| 78 | 489026.88 | 1293721.09 | - | - |
| 79 | 489071.47 | 1293673.4 | - | - |
| 80 | 489103.66 | 1293636.1 | - | - |
| 81 | 489121.81 | 1293604.06 | - | - |
| 82 | 489135.9 | 1293588.67 | - | - |
| 83 | 489188.37 | 1293536.2 | - | - |

повное відтворення довільності



нішілля, факсимі

Земельний унікод
під об'єкта нерухомості

Лист № 4 протока 3.2

Всього індекс протока 3.2: 56

Всього протокол: 8

Всього індекс балансу: 209

28.10.2024г. № КУВН-001/2024-263666442

Квартальний номер:

47-01-0000000-133

| 1 | 2 | 3 | 4 | 5 |
|----|-----------|------------|---|---|
| 26 | 485968.32 | 1295109.96 | - | - |
| 27 | 486004.4 | 1295165.78 | - | - |
| 28 | 486034.93 | 1295163.19 | - | - |
| 29 | 486058.43 | 1295159.62 | - | - |
| 30 | 486146.66 | 1295143.76 | - | - |
| 31 | 486167.55 | 1295140.15 | - | - |
| 32 | 486194.57 | 1295134.18 | - | - |
| 33 | 486247.42 | 1295124.28 | - | - |
| 34 | 486313.06 | 1295111.54 | - | - |
| 35 | 486333.94 | 1295109.16 | - | - |
| 36 | 486342.5 | 1295106.58 | - | - |
| 37 | 486358.58 | 1295102.43 | - | - |
| 38 | 486389.84 | 1295098.22 | - | - |
| 39 | 486435.42 | 1295088.87 | - | - |
| 40 | 486471.31 | 1295082.89 | - | - |
| 41 | 486508.68 | 1295075.08 | - | - |
| 42 | 486633.21 | 1295026.23 | - | - |
| 43 | 486725.53 | 1294966.8 | - | - |
| 44 | 486821.08 | 1294944.25 | - | - |
| 45 | 486943 | 1294889 | - | - |
| 46 | 487059.48 | 1294846.36 | - | - |
| 47 | 487218.44 | 1294776.75 | - | - |
| 48 | 487317.25 | 1294738.26 | - | - |
| 49 | 487443.88 | 1294684.29 | - | - |
| 50 | 487712.66 | 1294565.75 | - | - |
| 51 | 487846.76 | 1294510.66 | - | - |
| 52 | 487946 | 1294467.01 | - | - |
| 53 | 488019.64 | 1294435.9 | - | - |
| 54 | 488085.74 | 1294403.88 | - | - |

РОЗДІЛ ВПЕЧАТОВАНИЙ ДОКУМЕНТ



нішітальне, факсиміле

Земельний унітар
під об'єкта нерухомості

| | | | |
|--|----------------------------------|------------------|-------------------------------|
| Лист № 1 протока 1.2 | Варті інвентар (протока 3.2, 56) | Варті програм. 8 | Варті інвентар (протока 2.09) |
| 28.10.2024г. № КУВН-001/2024-263666442 | 47.01.0000000-133 | | |
| Квартальний номер: | | | |

| 1 | 2 | 3 | 4 | 5 |
|----|-----------|------------|---|---|
| 17 | 484586.44 | 1296504.64 | - | - |
| 18 | 484601 | 1296272.66 | - | - |
| 19 | 484613.32 | 1296249.56 | - | - |
| 1 | 484620.18 | 1296240.31 | - | - |
| 1 | 485143.82 | 1295468.44 | - | - |
| 2 | 485132.01 | 1295455.05 | - | - |
| 3 | 485131.25 | 1295454.2 | - | - |
| 4 | 485138.68 | 1295448.01 | - | - |
| 5 | 485177.66 | 1295452.28 | - | - |
| 6 | 485195.45 | 1295425.01 | - | - |
| 7 | 485216.18 | 1295413.25 | - | - |
| 8 | 485256.36 | 1295392.14 | - | - |
| 9 | 485273.16 | 1295381.02 | - | - |
| 10 | 485304.68 | 1295362.64 | - | - |
| 11 | 485346.42 | 1295339.16 | - | - |
| 12 | 485380.77 | 1295314.88 | - | - |
| 13 | 485420.74 | 1295303.63 | - | - |
| 14 | 485465.3 | 1295289.31 | - | - |
| 15 | 485507.13 | 1295281.8 | - | - |
| 16 | 485533.58 | 1295280.72 | - | - |
| 17 | 485583.14 | 1295281.26 | - | - |
| 18 | 485650.04 | 1295265.6 | - | - |
| 19 | 485697.72 | 1295243 | - | - |
| 20 | 485741.7 | 1295224 | - | - |
| 21 | 485766.32 | 1295213.58 | - | - |
| 22 | 485826.88 | 1295197.76 | - | - |
| 23 | 485872.56 | 1295183.3 | - | - |
| 24 | 485884.85 | 1295182.1 | - | - |
| 25 | 485914.48 | 1295176.23 | - | - |

повное наименование должности



инициалы, фамилия

Земельний унікод
для об'єкта нерухомості

| | | | |
|--|--------------------------|---------------------|-----------------------|
| Лист № 2 проваля 3.2 | Вартість проваля 3.2: 56 | Вартість проваля: 8 | Вартість ділячки: 209 |
| 28.10.2024г. № КУВН-001/2024-263666442 | | | |
| Код проваля номер: | 47-01-0000000-133 | | |

| 1 | 2 | 3 | 4 | 5 |
|----|-----------|------------|---|---|
| 23 | 483791.44 | 1296253.27 | - | - |
| 24 | 483791.22 | 1296257.61 | - | - |
| 25 | 483833.6 | 1296263.66 | - | - |
| 26 | 483857.74 | 1296269.24 | - | - |
| 27 | 483870.1 | 1296273.5 | - | - |
| 28 | 483888.5 | 1296283.38 | - | - |
| 29 | 483908.74 | 1296295.88 | - | - |
| 30 | 483922.88 | 1296307.76 | - | - |
| 31 | 483937.96 | 1296311.66 | - | - |
| 32 | 483961.74 | 1296344.53 | - | - |
| 33 | 484020.18 | 1296398.62 | - | - |
| 34 | 484067.96 | 1296440.89 | - | - |
| 1 | 484086.5 | 1296454.43 | - | - |
| 1 | 484620.18 | 1296240.31 | - | - |
| 2 | 484620.77 | 1296243.44 | - | - |
| 3 | 484622.25 | 1296251.32 | - | - |
| 4 | 484624.84 | 1296265.08 | - | - |
| 5 | 484625.19 | 1296266.94 | - | - |
| 6 | 484618.11 | 1296280.9 | - | - |
| 7 | 484601.79 | 1296312.4 | - | - |
| 8 | 484581.15 | 1296362.66 | - | - |
| 9 | 484571.75 | 1296380 | - | - |
| 10 | 484533.34 | 1296441.16 | - | - |
| 11 | 484507.73 | 1296480.34 | - | - |
| 12 | 484482.06 | 1296486.42 | - | - |
| 13 | 484480.44 | 1296486.8 | - | - |
| 14 | 484517.3 | 1296430.98 | - | - |
| 15 | 484555.27 | 1296370.5 | - | - |
| 16 | 484564.07 | 1296354.3 | - | - |

| | |
|-----------------------------|---------------|
| повне вищевказане доведення | нічого, дякую |
|-----------------------------|---------------|



Выписка из Единого государственного реестра недвижимости об объекте недвижимости
Описание местоположения земельного участка

| Земельный участок | | ИЛЗ объекта недвижимости | | Регистр недвижимости | |
|---|---------------|-------------------------------|-------------------------------|--|----------------------------------|
| Лист № 1 рисунка 3.2 | | Высота листов рисунка 3.2: 56 | | Высота листов рисунка: 8 | |
| Лист № 1 рисунка 3.2 | | Высота листов рисунка 3.2: 56 | | Высота листов рисунка: 209 | |
| Кадастровый номер: | | 47:01-0000000-133 | | | |
| Сведения о характеристиках точек Границы земельного участка | | | | | |
| Счетная программа МСЖ-47, зона 1 | | | | | |
| Номер точки | Координаты, м | | Описание записей на местности | Сведения о характерных точках Границы земельного участка | |
| | X | Y | | Счетная программа МСЖ-47, зона 1 | Счетная программа МСЖ-47, зона 1 |
| 1 | 484086,5 | 1296454,43 | - | - | - |
| 2 | 484079,38 | 1296467,68 | - | - | - |
| 3 | 484052,66 | 1296449,28 | - | - | - |
| 4 | 484012,71 | 1296425,49 | - | - | - |
| 5 | 484023,32 | 1296416,21 | - | - | - |
| 6 | 484012,34 | 1296416,97 | - | - | - |
| 7 | 483986,58 | 1296391,68 | - | - | - |
| 8 | 483948,72 | 1296358,37 | - | - | - |
| 9 | 483924,9 | 1296335,46 | - | - | - |
| 10 | 483910,32 | 1296322,03 | - | - | - |
| 11 | 483897,52 | 1296311,27 | - | - | - |
| 12 | 483876,27 | 1296298,61 | - | - | - |
| 13 | 483860,68 | 1296289,65 | - | - | - |
| 14 | 483840,22 | 1296282,36 | - | - | - |
| 15 | 483788,7 | 1296276,44 | - | - | - |
| 16 | 483755,62 | 1296272,19 | - | - | - |
| 17 | 483736,16 | 1296271,06 | - | - | - |
| 18 | 483730,25 | 1296272,86 | - | - | - |
| 19 | 483722,42 | 1296278,1 | - | - | - |
| 20 | 483726,78 | 1296244,3 | - | - | - |
| 21 | 483722,51 | 1296250,4 | - | - | - |
| 22 | 483738,01 | 1296252,12 | - | - | - |

ПОДРОБНЕ ВИЩЕРОЗКРИТИТИ ДОКУМЕНТИ



ДЕРЖАВНИЙ РЕЄСТР УКРАЇНИ
ДЕРЖАВНИЙ РЕЄСТР НЕРУХОМОЇ ІМУЩОСТІ
Служба технічного обслуговування
Бюро технічного обслуговування
Відділ технічного обслуговування

нішітальне відділення

Земельный участок
под объектом недвижимости

| | | | |
|--|-------------------------------|-----------------|---------------------------|
| Догов № 58 от 08.01.2014 г. | Всего метров по плану 3.1: 58 | Всего поделок 8 | Всего метров выделено 209 |
| 28.10.2024г. № КУВН-001/2024-263666442 | | | |
| Кадастровый номер: | | | 47:01:0000000:133 |

| 1 | 2 | 3 | 4 | 5 | 6 | 7 | 8 |
|------|--------|--------|----------|-------|--------------------|--------------------|---|
| 1595 | 6.1.26 | 6.1.27 | 19°1.0' | 13.07 | данные отсутствуют | данные отсутствуют | данные отсутствуют |
| 1596 | 6.1.27 | 6.1.28 | 28°14.0' | 20.88 | данные отсутствуют | данные отсутствуют | данные отсутствуют |
| 1595 | 6.1.28 | 6.1.29 | 31°41.9' | 23.79 | данные отсутствуют | данные отсутствуют | данные отсутствуют |
| 1596 | 6.1.29 | 6.1.30 | 40°2.2' | 18.47 | данные отсутствуют | данные отсутствуют | данные отсутствуют |
| 1597 | 6.1.30 | 6.1.31 | 42°40.1' | 20.51 | данные отсутствуют | данные отсутствуют | данные отсутствуют |
| 1598 | 6.1.31 | 6.1.32 | 42°42.9' | 32.99 | данные отсутствуют | данные отсутствуют | данные отсутствуют |
| 1599 | 6.1.32 | 6.1.33 | 42°47.2' | 79.63 | данные отсутствуют | данные отсутствуют | данные отсутствуют |
| 1600 | 6.1.33 | 6.1.34 | 41°29.9' | 63.79 | данные отсутствуют | данные отсутствуют | данные отсутствуют |
| 1601 | 6.1.33 | 6.1.33 | | | данные отсутствуют | 47:01:1315001:47 | 188911, обл. Ленинградская, р-н. Выборгский, п. Фриновское, ул. Ларсенца, д. 15 |
| 1602 | 6.1.34 | 6.1.1 | 36°8.5' | 22.96 | данные отсутствуют | данные отсутствуют | данные отсутствуют |

| | |
|--|-------------------|
| осуществление государственной регистрации недвижимости | инициалы, фамилия |
|--|-------------------|



Земельный участок

пл. объекта недвижимости

Лист № 57 раздела 3.1

Всего листов раздела 3.1: 58

Всего разделов: 8

Всего листов выписки: 209

28.10.2024г. № КУВН-001/2024-263666442

Квартальный номер:

47-01-0000000-133

| 1 | 2 | 3 | 4 | 5 | 6 | 7 | 8 |
|------|--------|--------|-----------|-------|--------------------|------------------------|--------------------|
| 1564 | 6.1.1 | 6.1.2 | 118°15.1' | 15.04 | данные отсутствуют | 47-01-0000000-48879 | данные отсутствуют |
| 1565 | 6.1.1 | 6.1.1 | | | данные отсутствуют | 47-01-1315001-792 | данные отсутствуют |
| 1566 | 6.1.2 | 6.1.3 | 214°33.1' | 32.44 | данные отсутствуют | 47-01-1318001-163 | данные отсутствуют |
| 1567 | 6.1.3 | 6.1.4 | 230°1.0' | 31.05 | данные отсутствуют | 47-01-1318001-163 | данные отсутствуют |
| 1568 | 6.1.4 | 6.1.5 | 224°39.7' | 13.2 | данные отсутствуют | 47-01-1318001-163 | данные отсутствуют |
| 1569 | 6.1.5 | 6.1.6 | 176°4.6' | 11.11 | данные отсутствуют | 47-01-1318001-163 | данные отсутствуют |
| 1570 | 6.1.6 | 6.1.7 | 222°13.7' | 34.65 | данные отсутствуют | данные отсутствуют | данные отсутствуют |
| 1571 | 6.1.7 | 6.1.8 | 223°0.2' | 51.77 | данные отсутствуют | данные отсутствуют | данные отсутствуют |
| 1572 | 6.1.7 | 6.1.7 | | | данные отсутствуют | 47-01-1315001-48 | данные отсутствуют |
| 1573 | 6.1.8 | 6.1.9 | 223°53.0' | 33.05 | данные отсутствуют | данные отсутствуют | данные отсутствуют |
| 1574 | 6.1.9 | 6.1.10 | 227°38.9' | 19.82 | данные отсутствуют | данные отсутствуют | данные отсутствуют |
| 1575 | 6.1.10 | 6.1.11 | 230°3.1' | 16.72 | данные отсутствуют | данные отсутствуют | данные отсутствуют |
| 1576 | 6.1.11 | 6.1.12 | 210°47.1' | 24.74 | данные отсутствуют | данные отсутствуют | данные отсутствуют |
| 1577 | 6.1.12 | 6.1.13 | 209°53.2' | 17.08 | данные отсутствуют | 47-01-1315001-794 | данные отсутствуют |
| 1578 | 6.1.13 | 6.1.14 | 193°27.5' | 31.32 | данные отсутствуют | данные отсутствуют | данные отсутствуют |
| 1579 | 6.1.14 | 6.1.15 | 188°6.9' | 41.94 | данные отсутствуют | данные отсутствуют | данные отсутствуют |
| 1580 | 6.1.15 | 6.1.16 | 183°19.3' | 33.35 | данные отсутствуют | данные отсутствуют | данные отсутствуют |
| 1581 | 6.1.16 | 6.1.17 | 183°19.4' | 19.49 | данные отсутствуют | данные отсутствуют | данные отсутствуют |
| 1582 | 6.1.17 | 6.1.18 | 163°3.7' | 6.18 | данные отсутствуют | данные отсутствуют | данные отсутствуют |
| 1583 | 6.1.18 | 6.1.19 | 146°12.5' | 9.42 | данные отсутствуют | данные отсутствуют | данные отсутствуют |
| 1584 | 6.1.19 | 6.1.20 | 277°21.0' | 34.08 | данные отсутствуют | данные отсутствуют | данные отсутствуют |
| 1585 | 6.1.20 | 6.1.21 | | | данные отсутствуют | 47-01-0000000-50786(1) | данные отсутствуют |
| 1586 | 6.1.20 | 6.1.21 | 46°47.5' | 8.37 | данные отсутствуют | данные отсутствуют | данные отсутствуют |
| 1587 | 6.1.20 | 6.1.20 | | | данные отсутствуют | 47-01-0000000-50785(1) | данные отсутствуют |
| 1588 | 6.1.21 | 6.1.22 | 17°22.0' | 5.76 | данные отсутствуют | данные отсутствуют | данные отсутствуют |
| 1589 | 6.1.22 | 6.1.23 | 3°23.7' | 19.46 | данные отсутствуют | данные отсутствуют | данные отсутствуют |
| 1590 | 6.1.23 | 6.1.24 | 7°19.3' | 34.06 | данные отсутствуют | данные отсутствуют | данные отсутствуют |
| 1591 | 6.1.24 | 6.1.25 | 8°7.4' | 42.81 | данные отсутствуют | данные отсутствуют | данные отсутствуют |
| 1592 | 6.1.25 | 6.1.26 | 13°0.9' | 24.78 | данные отсутствуют | данные отсутствуют | данные отсутствуют |

исполнение инженерных работ

ФЕДЕРАЛЬНОЕ АГЕНТСТВО
ТЕХНИЧЕСКОГО РЕГУЛИРОВАНИЯ
И СТАНДАРТИЗАЦИИСлужба инженерных работ
Федерального агентства
технического регулирования

инициалы, фамилия

Земельный участок

№1 объекта недвижимости

Лист № 56 раздела 3.1

Всего листов раздела 3.1: 58

Всего номеров: 8

Всего листов выписки: 209

28.10.2024г. № КУВН-001/2024-263666442

Квартальный номер: 47-01-000000-133

| 1 | 2 | 3 | 4 | 5 | 6 | 7 | 8 |
|------|---------|---------|-----------|-------|--------------------|---------------------|---|
| 1335 | 4.1.243 | 4.1.244 | 159°38.8' | 47.64 | данные отсутствуют | данные отсутствуют | данные отсутствуют |
| 1336 | 4.1.244 | 4.1.245 | 149°44.3' | 35.8 | данные отсутствуют | данные отсутствуют | данные отсутствуют |
| 1337 | 4.1.245 | 4.1.246 | 149°30.7' | 20.41 | данные отсутствуют | данные отсутствуют | данные отсутствуют |
| 1338 | 4.1.246 | 4.1.247 | 152°15.1' | 46.31 | данные отсутствуют | данные отсутствуют | данные отсутствуют |
| 1339 | 4.1.247 | 4.1.248 | 150°25.7' | 24.64 | данные отсутствуют | данные отсутствуют | данные отсутствуют |
| 1340 | 4.1.248 | 4.1.249 | 157°43.7' | 20.69 | данные отсутствуют | данные отсутствуют | данные отсутствуют |
| 1341 | 4.1.249 | 4.1.250 | 158°6.5' | 38.75 | данные отсутствуют | данные отсутствуют | данные отсутствуют |
| 1342 | 4.1.250 | 4.1.1 | 140°17.3' | 6.29 | данные отсутствуют | данные отсутствуют | данные отсутствуют |
| 1343 | 5.1.1 | 5.1.2 | 79°19.5' | 3.19 | данные отсутствуют | 47-01-1315001-13 | данные отсутствуют |
| 1344 | 5.1.2 | 5.1.3 | 79°21.8' | 8.02 | данные отсутствуют | 47-01-1315001-13 | данные отсутствуют |
| 1345 | 5.1.3 | 5.1.4 | 79°20.4' | 14 | данные отсутствуют | 47-01-1318001-5 | данные отсутствуют |
| 1346 | 5.1.4 | 5.1.5 | 79°20.6' | 1.89 | данные отсутствуют | 47-01-1318001-5 | данные отсутствуют |
| 1347 | 5.1.5 | 5.1.6 | 116°53.5' | 15.65 | данные отсутствуют | данные отсутствуют | данные отсутствуют |
| 1348 | 5.1.6 | 5.1.7 | 114°26.8' | 34.5 | данные отсутствуют | данные отсутствуют | данные отсутствуют |
| 1349 | 5.1.7 | 5.1.8 | 114°15.0' | 55.12 | данные отсутствуют | данные отсутствуют | данные отсутствуют |
| 1350 | 5.1.8 | 5.1.9 | 118°30.8' | 19.73 | данные отсутствуют | данные отсутствуют | данные отсутствуют |
| 1351 | 5.1.9 | 5.1.10 | 122°7.0' | 72.21 | данные отсутствуют | данные отсутствуют | данные отсутствуют |
| 1352 | 5.1.9 | 5.1.9 | | | данные отсутствуют | 47-01-1315001-13 | данные отсутствуют |
| 1353 | 5.1.10 | 5.1.11 | 123°10.3' | 46.81 | данные отсутствуют | данные отсутствуют | данные отсутствуют |
| 1354 | 5.1.11 | 5.1.12 | 166°40.5' | 26.38 | данные отсутствуют | 47-01-0600000-48879 | данные отсутствуют |
| 1355 | 5.1.12 | 5.1.13 | 166°47.9' | 1.66 | данные отсутствуют | 47-01-1315001-192 | данные отсутствуют |
| 1356 | 5.1.13 | 5.1.14 | 303°26.3' | 66.89 | данные отсутствуют | данные отсутствуют | данные отсутствуют |
| 1357 | 5.1.14 | 5.1.15 | 302°7.3' | 71.41 | данные отсутствуют | данные отсутствуют | данные отсутствуют |
| 1358 | 5.1.15 | 5.1.16 | 298°30.7' | 18.44 | данные отсутствуют | данные отсутствуют | данные отсутствуют |
| 1359 | 5.1.16 | 5.1.17 | 294°15.0' | 54.47 | данные отсутствуют | данные отсутствуют | данные отсутствуют |
| 1360 | 5.1.17 | 5.1.18 | 294°28.7' | 35.14 | данные отсутствуют | данные отсутствуют | данные отсутствуют |
| 1361 | 5.1.17 | 5.1.17 | | | данные отсутствуют | 47-01-1315001-15 | г. Санкт-Петербург, просп. Автомостропов, д.38, корп.1, кв.78 |
| 1362 | 5.1.18 | 5.1.19 | 298°4.3' | 26.18 | данные отсутствуют | данные отсутствуют | данные отсутствуют |
| 1363 | 5.1.19 | 5.1.1 | 306°33.7' | 11.52 | данные отсутствуют | данные отсутствуют | данные отсутствуют |

Исходные изображения документов



ФЕДЕРАЛЬНОЕ АГЕНТСТВО
ТЕХНИЧЕСКОГО РЕГУЛИРОВАНИЯ
И СТАНДАРТИЗАЦИИ
РОССИЙСКОЙ ФЕДЕРАЦИИ
ФЕДЕРАЛЬНОЕ АГЕНТСТВО
ТЕХНИЧЕСКОГО РЕГУЛИРОВАНИЯ
И СТАНДАРТИЗАЦИИ

инициалы, фамилия

Земельный участок

№1 объекта недвижимости

Лист № 55 раздела 3.1

Всего листов раздела 3.1: 58

Всего разделов: 8

Всего листов выписки: 209

28.10.2024г. № КУВН-001/2024-263666442

Квартальный номер: 47-01-0001000-133

| 1 | 2 | 3 | 4 | 5 | 6 | 7 | 8 |
|------|---------|---------|-----------|-------|--------------------|--------------------|--------------------|
| 1506 | 4.1.214 | 4.1.215 | 170°12.0' | 26.42 | данные отсутствуют | данные отсутствуют | данные отсутствуют |
| 1507 | 4.1.215 | 4.1.216 | 168°24.5' | 46.68 | данные отсутствуют | данные отсутствуют | данные отсутствуют |
| 1508 | 4.1.216 | 4.1.217 | 172°21.9' | 30.03 | данные отсутствуют | данные отсутствуют | данные отсутствуют |
| 1509 | 4.1.217 | 4.1.218 | 165°30.9' | 16.71 | данные отсутствуют | данные отсутствуют | данные отсутствуют |
| 1510 | 4.1.218 | 4.1.219 | 172°4.9' | 19.09 | данные отсутствуют | данные отсутствуют | данные отсутствуют |
| 1511 | 4.1.219 | 4.1.220 | 167°35.2' | 10.7 | данные отсутствуют | данные отсутствуют | данные отсутствуют |
| 1512 | 4.1.220 | 4.1.221 | 169°2.0' | 66.97 | данные отсутствуют | данные отсутствуют | данные отсутствуют |
| 1513 | 4.1.221 | 4.1.222 | 169°23.2' | 53.7 | данные отсутствуют | данные отсутствуют | данные отсутствуют |
| 1514 | 4.1.222 | 4.1.223 | 167°31.9' | 27.74 | данные отсутствуют | данные отсутствуют | данные отсутствуют |
| 1515 | 4.1.223 | 4.1.224 | 170°10.8' | 21.58 | данные отсутствуют | данные отсутствуют | данные отсутствуют |
| 1516 | 4.1.224 | 4.1.225 | 169°49.1' | 89.83 | данные отсутствуют | данные отсутствуют | данные отсутствуют |
| 1517 | 4.1.225 | 4.1.226 | 171°20.8' | 24.66 | данные отсутствуют | данные отсутствуют | данные отсутствуют |
| 1518 | 4.1.226 | 4.1.227 | 175°8.8' | 30.97 | данные отсутствуют | данные отсутствуют | данные отсутствуют |
| 1519 | 4.1.227 | 4.1.228 | 173°23.6' | 35.98 | данные отсутствуют | данные отсутствуют | данные отсутствуют |
| 1520 | 4.1.228 | 4.1.229 | 173°20.9' | 53.7 | данные отсутствуют | данные отсутствуют | данные отсутствуют |
| 1521 | 4.1.229 | 4.1.230 | 168°46.6' | 28.07 | данные отсутствуют | данные отсутствуют | данные отсутствуют |
| 1522 | 4.1.230 | 4.1.231 | 165°24.5' | 12.03 | данные отсутствуют | данные отсутствуют | данные отсутствуют |
| 1523 | 4.1.231 | 4.1.232 | 164°44.6' | 47.58 | данные отсутствуют | данные отсутствуют | данные отсутствуют |
| 1524 | 4.1.232 | 4.1.233 | 165°12.9' | 61.1 | данные отсутствуют | данные отсутствуют | данные отсутствуют |
| 1525 | 4.1.233 | 4.1.234 | 157°0.4' | 25.27 | данные отсутствуют | данные отсутствуют | данные отсутствуют |
| 1526 | 4.1.234 | 4.1.235 | 156°38.2' | 47.89 | данные отсутствуют | данные отсутствуют | данные отсутствуют |
| 1527 | 4.1.235 | 4.1.236 | 156°36.1' | 52.93 | данные отсутствуют | данные отсутствуют | данные отсутствуют |
| 1528 | 4.1.236 | 4.1.237 | 165°15.2' | 73.67 | данные отсутствуют | данные отсутствуют | данные отсутствуют |
| 1529 | 4.1.237 | 4.1.238 | 180°33.3' | 51.66 | данные отсутствуют | данные отсутствуют | данные отсутствуют |
| 1530 | 4.1.238 | 4.1.239 | 177°40.0' | 24.55 | данные отсутствуют | данные отсутствуют | данные отсутствуют |
| 1531 | 4.1.239 | 4.1.240 | 169°49.4' | 39.96 | данные отсутствуют | данные отсутствуют | данные отсутствуют |
| 1532 | 4.1.240 | 4.1.241 | 162°10.6' | 45.02 | данные отсутствуют | данные отсутствуют | данные отсутствуют |
| 1533 | 4.1.241 | 4.1.242 | 159°27.3' | 30.23 | данные отсутствуют | данные отсутствуют | данные отсутствуют |
| 1534 | 4.1.242 | 4.1.243 | 151°17.4' | 49.11 | данные отсутствуют | данные отсутствуют | данные отсутствуют |

Исходные измеренные данные



инициалы, фамилия

Земельный участок
под объекта недвижимости

Лист № 54 раздела 3.1

Всего листов раздела 3.1: 58

Всего разделов: 8

Всего листов выписки: 209

28.10.2024г. № КУВН-001/2024-263666442

Квартальный номер:

47-01-000000-133

| 1 | 2 | 3 | 4 | 5 | 6 | 7 | 8 |
|------|---------|---------|-----------|--------|--------------------|--------------------|--------------------|
| 1477 | 4.1.185 | 4.1.186 | 144°13.5' | 28.74 | данные отсутствуют | данные отсутствуют | данные отсутствуют |
| 1478 | 4.1.186 | 4.1.187 | 143°35.2' | 64.89 | данные отсутствуют | данные отсутствуют | данные отсутствуют |
| 1479 | 4.1.187 | 4.1.188 | 140°12.2' | 15.75 | данные отсутствуют | данные отсутствуют | данные отсутствуют |
| 1480 | 4.1.188 | 4.1.189 | 138°18.8' | 62.86 | данные отсутствуют | данные отсутствуют | данные отсутствуют |
| 1481 | 4.1.189 | 4.1.190 | 143°8.0' | 30.04 | данные отсутствуют | данные отсутствуют | данные отсутствуют |
| 1482 | 4.1.190 | 4.1.191 | 159°19.0' | 19.82 | данные отсутствуют | данные отсутствуют | данные отсутствуют |
| 1483 | 4.1.191 | 4.1.192 | 147°12.0' | 23.39 | данные отсутствуют | данные отсутствуют | данные отсутствуют |
| 1484 | 4.1.192 | 4.1.193 | 143°30.2' | 39.49 | данные отсутствуют | данные отсутствуют | данные отсутствуют |
| 1485 | 4.1.193 | 4.1.194 | 142°49.7' | 42.1 | данные отсутствуют | данные отсутствуют | данные отсутствуют |
| 1486 | 4.1.194 | 4.1.195 | 140°36.7' | 31.79 | данные отсутствуют | данные отсутствуют | данные отсутствуют |
| 1487 | 4.1.195 | 4.1.196 | 147°40.7' | 42.27 | данные отсутствуют | данные отсутствуют | данные отсутствуют |
| 1488 | 4.1.196 | 4.1.197 | 149°22.6' | 58.89 | данные отсутствуют | данные отсутствуют | данные отсутствуют |
| 1489 | 4.1.197 | 4.1.198 | 144°11.3' | 123.68 | данные отсутствуют | данные отсутствуют | данные отсутствуют |
| 1490 | 4.1.198 | 4.1.199 | 141°20.3' | 100.44 | данные отсутствуют | данные отсутствуют | данные отсутствуют |
| 1491 | 4.1.199 | 4.1.200 | 151°23.6' | 66.19 | данные отсутствуют | данные отсутствуют | данные отсутствуют |
| 1492 | 4.1.200 | 4.1.201 | 154°9.5' | 74.4 | данные отсутствуют | данные отсутствуют | данные отсутствуют |
| 1493 | 4.1.201 | 4.1.202 | 157°4.9' | 80.3 | данные отсутствуют | данные отсутствуют | данные отсутствуют |
| 1494 | 4.1.202 | 4.1.203 | 156°15.9' | 108.5 | данные отсутствуют | данные отсутствуют | данные отсутствуют |
| 1495 | 4.1.203 | 4.1.204 | 157°39.8' | 144.98 | данные отсутствуют | данные отсутствуют | данные отсутствуют |
| 1496 | 4.1.204 | 4.1.205 | 156°12.1' | 293.63 | данные отсутствуют | данные отсутствуют | данные отсутствуют |
| 1497 | 4.1.205 | 4.1.206 | 156°54.9' | 138.08 | данные отсутствуют | данные отсутствуют | данные отсутствуют |
| 1498 | 4.1.206 | 4.1.207 | 158°43.5' | 105.94 | данные отсутствуют | данные отсутствуют | данные отсутствуют |
| 1499 | 4.1.207 | 4.1.208 | 156°20.9' | 173.73 | данные отсутствуют | данные отсутствуют | данные отсутствуют |
| 1500 | 4.1.208 | 4.1.209 | 159°53.5' | 123.91 | данные отсутствуют | данные отсутствуют | данные отсутствуют |
| 1501 | 4.1.209 | 4.1.210 | 155°37.9' | 133.21 | данные отсутствуют | данные отсутствуют | данные отсутствуют |
| 1502 | 4.1.210 | 4.1.211 | 155°58.9' | 104.81 | данные отсутствуют | данные отсутствуют | данные отсутствуют |
| 1503 | 4.1.211 | 4.1.212 | 156°53.0' | 100.81 | данные отсутствуют | данные отсутствуют | данные отсутствуют |
| 1504 | 4.1.212 | 4.1.213 | 158°34.6' | 135.44 | данные отсутствуют | данные отсутствуют | данные отсутствуют |
| 1505 | 4.1.213 | 4.1.214 | 168°8.8' | 40.5 | данные отсутствуют | данные отсутствуют | данные отсутствуют |

исполнение инженерных работ



ФЕДЕРАЛЬНОЕ АГЕНТСТВО
ТЕХНИЧЕСКОГО РЕГУЛИРОВАНИЯ
И МЕТРОЛОГИИ

Служба технического регулирования
Федерального агентства по техническому
регулированию и метрологии

инициалы, фамилия

Земельный участок

пл. объекта недвижимости

Лист № 53 протола 3.1

Всего листов протола 3.1: 58

Всего протолов: 8

Всего листов выписки: 209

28.10.2024г. № КУВН-001/2024-263666442

Квартальный номер: 47-01-000000-133

| 1 | 2 | 3 | 4 | 5 | 6 | 7 | 8 |
|------|---------|---------|-----------|--------|--------------------|--------------------|--------------------|
| 1448 | 4.1.156 | 4.1.157 | 167°34.8' | 105,87 | данные отсутствуют | данные отсутствуют | данные отсутствуют |
| 1449 | 4.1.157 | 4.1.158 | 165°13.4' | 200,76 | данные отсутствуют | данные отсутствуют | данные отсутствуют |
| 1450 | 4.1.158 | 4.1.159 | 174°22.5' | 37,34 | данные отсутствуют | данные отсутствуют | данные отсутствуют |
| 1451 | 4.1.159 | 4.1.160 | 168°22.9' | 36,45 | данные отсутствуют | данные отсутствуют | данные отсутствуют |
| 1452 | 4.1.160 | 4.1.161 | 146°59.5' | 21,92 | данные отсутствуют | данные отсутствуют | данные отсутствуют |
| 1453 | 4.1.161 | 4.1.162 | 153°53.1' | 18,74 | данные отсутствуют | данные отсутствуют | данные отсутствуют |
| 1454 | 4.1.162 | 4.1.163 | 138°3.3' | 33,96 | данные отсутствуют | данные отсутствуют | данные отсутствуют |
| 1455 | 4.1.163 | 4.1.164 | 130°43.0' | 33,42 | данные отсутствуют | данные отсутствуют | данные отсутствуют |
| 1456 | 4.1.164 | 4.1.165 | 127°40.7' | 28,79 | данные отсутствуют | данные отсутствуют | данные отсутствуют |
| 1457 | 4.1.165 | 4.1.166 | 129°29.2' | 34,88 | данные отсутствуют | данные отсутствуют | данные отсутствуют |
| 1458 | 4.1.166 | 4.1.167 | 134°11.0' | 26,77 | данные отсутствуют | данные отсутствуют | данные отсутствуют |
| 1459 | 4.1.167 | 4.1.168 | 137°32.0' | 41,74 | данные отсутствуют | данные отсутствуют | данные отсутствуют |
| 1460 | 4.1.168 | 4.1.169 | 136°16.1' | 74,41 | данные отсутствуют | данные отсутствуют | данные отсутствуют |
| 1461 | 4.1.169 | 4.1.170 | 137°7.6' | 89,39 | данные отсутствуют | данные отсутствуют | данные отсутствуют |
| 1462 | 4.1.170 | 4.1.171 | 136°30.9' | 82,92 | данные отсутствуют | данные отсутствуют | данные отсутствуют |
| 1463 | 4.1.171 | 4.1.172 | 133°0.4' | 72,81 | данные отсутствуют | данные отсутствуют | данные отсутствуют |
| 1464 | 4.1.172 | 4.1.173 | 128°9.4' | 17,45 | данные отсутствуют | данные отсутствуют | данные отсутствуют |
| 1465 | 4.1.173 | 4.1.174 | 122°9.7' | 38,29 | данные отсутствуют | данные отсутствуют | данные отсутствуют |
| 1466 | 4.1.174 | 4.1.175 | 130°48.0' | 30,98 | данные отсутствуют | данные отсутствуют | данные отсутствуют |
| 1467 | 4.1.175 | 4.1.176 | 133°5.0' | 66,36 | данные отсутствуют | данные отсутствуют | данные отсутствуют |
| 1468 | 4.1.176 | 4.1.177 | 135°33.0' | 38,33 | данные отсутствуют | данные отсутствуют | данные отсутствуют |
| 1469 | 4.1.177 | 4.1.178 | 136°7.6' | 56,16 | данные отсутствуют | данные отсутствуют | данные отсутствуют |
| 1470 | 4.1.178 | 4.1.179 | 138°23.1' | 67,53 | данные отсутствуют | данные отсутствуют | данные отсутствуют |
| 1471 | 4.1.179 | 4.1.180 | 142°46.0' | 23,6 | данные отсутствуют | данные отсутствуют | данные отсутствуют |
| 1472 | 4.1.180 | 4.1.181 | 144°18.8' | 60,56 | данные отсутствуют | данные отсутствуют | данные отсутствуют |
| 1473 | 4.1.181 | 4.1.182 | 147°17.1' | 34,56 | данные отсутствуют | данные отсутствуют | данные отсутствуют |
| 1474 | 4.1.182 | 4.1.183 | 149°37.9' | 47,45 | данные отсутствуют | данные отсутствуют | данные отсутствуют |
| 1475 | 4.1.183 | 4.1.184 | 149°15.5' | 58,94 | данные отсутствуют | данные отсутствуют | данные отсутствуют |
| 1476 | 4.1.184 | 4.1.185 | 149°20.8' | 34,76 | данные отсутствуют | данные отсутствуют | данные отсутствуют |

исполнение инженерных работ

ФЕДЕРАЛЬНОЕ АГЕНТСТВО
ТЕХНИЧЕСКОГО РЕГУЛИРОВАНИЯ
И МЕТРОЛОГИИСлужба технического регулирования
Федерального агентства по техническому
регулированию и метрологии

инициалы, фамилия

Земельный участок

№ п/п объекта недвижимости

Лист № 52 протола 3.1

Всего листов протола 3.1: 58

Всего протолов: 8

Всего листов выписки: 209

28.10.2024г. № КУВН-001/2024-263666442

Кадастровый номер: 47-01-0000000-133

| 1 | 2 | 3 | 4 | 5 | 6 | 7 | 8 |
|------|---------|---------|-----------|--------|--------------------|------------------------|--------------------|
| 1419 | 4.1.127 | 4.1.128 | 67°59.8' | 11.53 | данные отсутствуют | 47-01-0000000-50785(2) | адрес отсутствует |
| 1420 | 4.1.128 | 4.1.129 | 25°19.4' | 24.76 | данные отсутствуют | 47-01-0000000-50785(2) | адрес отсутствует |
| 1421 | 4.1.129 | 4.1.130 | 157°47.2' | 43.94 | данные отсутствуют | данные отсутствуют | данные отсутствуют |
| 1422 | 4.1.130 | 4.1.131 | 158°26.1' | 66.25 | данные отсутствуют | данные отсутствуют | данные отсутствуют |
| 1423 | 4.1.131 | 4.1.132 | 167°45.2' | 65.88 | данные отсутствуют | данные отсутствуют | данные отсутствуют |
| 1424 | 4.1.132 | 4.1.133 | 170°27.5' | 53.88 | данные отсутствуют | данные отсутствуют | данные отсутствуют |
| 1425 | 4.1.133 | 4.1.134 | 174°43.1' | 27.05 | данные отсутствуют | данные отсутствуют | данные отсутствуют |
| 1426 | 4.1.134 | 4.1.135 | 178°22.6' | 34.93 | данные отсутствуют | данные отсутствуют | данные отсутствуют |
| 1427 | 4.1.135 | 4.1.136 | 176°54.8' | 36.22 | данные отсутствуют | данные отсутствуют | данные отсутствуют |
| 1428 | 4.1.136 | 4.1.137 | 178°9.7' | 91.66 | данные отсутствуют | данные отсутствуют | данные отсутствуют |
| 1429 | 4.1.137 | 4.1.138 | 178°20.1' | 50.24 | данные отсутствуют | данные отсутствуют | данные отсутствуют |
| 1430 | 4.1.138 | 4.1.139 | 176°10.2' | 51.2 | данные отсутствуют | данные отсутствуют | данные отсутствуют |
| 1431 | 4.1.139 | 4.1.140 | 175°2.2' | 33.64 | данные отсутствуют | данные отсутствуют | данные отсутствуют |
| 1432 | 4.1.140 | 4.1.141 | 173°14.4' | 28.63 | данные отсутствуют | данные отсутствуют | данные отсутствуют |
| 1433 | 4.1.141 | 4.1.142 | 169°15.1' | 96.51 | данные отсутствуют | данные отсутствуют | данные отсутствуют |
| 1434 | 4.1.142 | 4.1.143 | 166°58.9' | 80.17 | данные отсутствуют | данные отсутствуют | данные отсутствуют |
| 1435 | 4.1.143 | 4.1.144 | 166°58.6' | 6.7 | данные отсутствуют | данные отсутствуют | данные отсутствуют |
| 1436 | 4.1.144 | 4.1.145 | 163°40.4' | 50.02 | данные отсутствуют | данные отсутствуют | данные отсутствуют |
| 1437 | 4.1.145 | 4.1.146 | 161°30.7' | 29.96 | данные отсутствуют | данные отсутствуют | данные отсутствуют |
| 1438 | 4.1.146 | 4.1.147 | 155°32.8' | 41.89 | данные отсутствуют | данные отсутствуют | данные отсутствуют |
| 1439 | 4.1.147 | 4.1.148 | 158°54.9' | 93.37 | данные отсутствуют | данные отсутствуют | данные отсутствуют |
| 1440 | 4.1.148 | 4.1.149 | 158°53.5' | 107.89 | данные отсутствуют | данные отсутствуют | данные отсутствуют |
| 1441 | 4.1.149 | 4.1.150 | 155°53.6' | 108.78 | данные отсутствуют | данные отсутствуют | данные отсутствуют |
| 1442 | 4.1.150 | 4.1.151 | 157°5.8' | 212.39 | данные отсутствуют | данные отсутствуют | данные отсутствуют |
| 1443 | 4.1.151 | 4.1.152 | 154°39.2' | 70.05 | данные отсутствуют | данные отсутствуют | данные отсутствуют |
| 1444 | 4.1.152 | 4.1.153 | 168°24.8' | 42.52 | данные отсутствуют | данные отсутствуют | данные отсутствуют |
| 1445 | 4.1.153 | 4.1.154 | 169°1.1' | 70.97 | данные отсутствуют | данные отсутствуют | данные отсутствуют |
| 1446 | 4.1.154 | 4.1.155 | 168°41.0' | 53.26 | данные отсутствуют | данные отсутствуют | данные отсутствуют |
| 1447 | 4.1.155 | 4.1.156 | 172°2.8' | 142.66 | данные отсутствуют | данные отсутствуют | данные отсутствуют |

Исходные измерительные данные



инициалы, фамилия

Земельный участок
под объектом недвижимости

Лист № 51 раздела 3.1

Всего листов раздела 3.1: 58

Всего разделов: 8

Всего листов выписки: 209

28.10.2024г. № КУВН-001/2024-263666442

Квартальный номер:

47-01-0001000-133

| 1 | 2 | 3 | 4 | 5 | 6 | 7 | 8 |
|------|---------|---------|-----------|--------|--------------------|--------------------|--------------------|
| 1390 | 4.1.98 | 4.1.99 | 342°2.9' | 142.84 | данные отсутствуют | данные отсутствуют | данные отсутствуют |
| 1391 | 4.1.99 | 4.1.100 | 348°41.2' | 52.76 | данные отсутствуют | данные отсутствуют | данные отсутствуют |
| 1392 | 4.1.100 | 4.1.101 | 349°1.1' | 70.02 | данные отсутствуют | данные отсутствуют | данные отсутствуют |
| 1393 | 4.1.101 | 4.1.102 | 348°24.7' | 40.27 | данные отсутствуют | данные отсутствуют | данные отсутствуют |
| 1394 | 4.1.102 | 4.1.103 | 334°37.7' | 67.21 | данные отсутствуют | данные отсутствуют | данные отсутствуют |
| 1395 | 4.1.103 | 4.1.104 | 333°6.0' | 212.74 | данные отсутствуют | данные отсутствуют | данные отсутствуют |
| 1396 | 4.1.104 | 4.1.105 | 335°53.2' | 109.58 | данные отсутствуют | данные отсутствуют | данные отсутствуют |
| 1397 | 4.1.105 | 4.1.106 | 338°52.8' | 108.77 | данные отсутствуют | данные отсутствуют | данные отсутствуют |
| 1398 | 4.1.106 | 4.1.107 | 338°53.0' | 92.6 | данные отсутствуют | данные отсутствуют | данные отсутствуют |
| 1399 | 4.1.107 | 4.1.108 | 335°33.7' | 42.32 | данные отсутствуют | данные отсутствуют | данные отсутствуют |
| 1400 | 4.1.108 | 4.1.109 | 341°30.1' | 31.3 | данные отсутствуют | данные отсутствуют | данные отсутствуют |
| 1401 | 4.1.109 | 4.1.110 | 343°40.1' | 50.02 | данные отсутствуют | данные отсутствуют | данные отсутствуют |
| 1402 | 4.1.110 | 4.1.111 | 346°38.3' | 67.56 | данные отсутствуют | данные отсутствуют | данные отсутствуют |
| 1403 | 4.1.111 | 4.1.112 | 346°39.0' | 80.5 | данные отсутствуют | данные отсутствуют | данные отсутствуют |
| 1404 | 4.1.112 | 4.1.113 | 349°15.3' | 97.67 | данные отсутствуют | данные отсутствуют | данные отсутствуют |
| 1405 | 4.1.113 | 4.1.114 | 353°13.7' | 29.52 | данные отсутствуют | данные отсутствуют | данные отсутствуют |
| 1406 | 4.1.114 | 4.1.115 | 355°1.4' | 34.12 | данные отсутствуют | данные отсутствуют | данные отсутствуют |
| 1407 | 4.1.115 | 4.1.116 | 356°11.3' | 51.75 | данные отсутствуют | данные отсутствуют | данные отсутствуют |
| 1408 | 4.1.116 | 4.1.117 | 358°20.8' | 50.58 | данные отсутствуют | данные отсутствуют | данные отсутствуют |
| 1409 | 4.1.117 | 4.1.118 | 358°9.4' | 91.4 | данные отсутствуют | данные отсутствуют | данные отсутствуют |
| 1410 | 4.1.118 | 4.1.119 | 356°34.2' | 36.27 | данные отсутствуют | данные отсутствуют | данные отсутствуют |
| 1411 | 4.1.119 | 4.1.120 | 358°22.6' | 34.57 | данные отсутствуют | данные отсутствуют | данные отсутствуют |
| 1412 | 4.1.120 | 4.1.121 | 354°43.6' | 36 | данные отсутствуют | данные отсутствуют | данные отсутствуют |
| 1413 | 4.1.121 | 4.1.122 | 359°26.5' | 52.28 | данные отсутствуют | данные отсутствуют | данные отсутствуют |
| 1414 | 4.1.122 | 4.1.123 | 347°45.5' | 63.67 | данные отсутствуют | данные отсутствуют | данные отсутствуют |
| 1415 | 4.1.123 | 4.1.124 | 338°26.2' | 64.21 | данные отсутствуют | данные отсутствуют | данные отсутствуют |
| 1416 | 4.1.124 | 4.1.125 | 333°34.0' | 17.31 | данные отсутствуют | данные отсутствуют | данные отсутствуют |
| 1417 | 4.1.125 | 4.1.126 | 302°52.1' | 6.96 | данные отсутствуют | данные отсутствуют | данные отсутствуют |
| 1418 | 4.1.126 | 4.1.127 | 278°8.9' | 8.89 | данные отсутствуют | данные отсутствуют | данные отсутствуют |

исполнение инженерных работ



инициалы, фамилия

Земельный участок

№1 объекта недвижимости

Лист № 50 раздела 3.1

Всего листов раздела 3.1: 58

Всего разделов: 8

Всего листов выписки: 209

28.10.2024г. № КУВН-001/2024-263666443

Квартальный номер:

47-01-0000000-133

| 1 | 2 | 3 | 4 | 5 | 6 | 7 | 8 |
|------|-------|-------|-----------|--------|--------------------|--------------------|--------------------|
| 1361 | 41.69 | 41.70 | 529°22.4' | 35.61 | данные отсутствуют | данные отсутствуют | данные отсутствуют |
| 1362 | 41.70 | 41.71 | 529°15.2' | 58.99 | данные отсутствуют | данные отсутствуют | данные отсутствуют |
| 1363 | 41.71 | 41.72 | 529°37.6' | 47.13 | данные отсутствуют | данные отсутствуют | данные отсутствуют |
| 1364 | 41.72 | 41.73 | 527°16.9' | 33.71 | данные отсутствуют | данные отсутствуют | данные отсутствуют |
| 1365 | 41.73 | 41.74 | 524°19.0' | 59.75 | данные отсутствуют | данные отсутствуют | данные отсутствуют |
| 1366 | 41.74 | 41.75 | 525°43.9' | 22.76 | данные отсутствуют | данные отсутствуют | данные отсутствуют |
| 1367 | 41.75 | 41.76 | 518°23.2' | 66.3 | данные отсутствуют | данные отсутствуют | данные отсутствуют |
| 1368 | 41.76 | 41.77 | 516°7.8' | 35.6 | данные отсутствуют | данные отсутствуют | данные отсутствуют |
| 1369 | 41.77 | 41.78 | 515°33.8' | 38.12 | данные отсутствуют | данные отсутствуют | данные отсутствуют |
| 1370 | 41.78 | 41.79 | 513°4.6' | 65.29 | данные отсутствуют | данные отсутствуют | данные отсутствуют |
| 1371 | 41.79 | 41.80 | 510°47.6' | 49.27 | данные отсутствуют | данные отсутствуют | данные отсутствуют |
| 1372 | 41.80 | 41.81 | 502°10.0' | 37.85 | данные отсутствуют | данные отсутствуют | данные отсутствуют |
| 1373 | 41.81 | 41.82 | 508°9.1' | 19.57 | данные отсутствуют | данные отсутствуют | данные отсутствуют |
| 1374 | 41.82 | 41.83 | 515°0.0' | 74.2 | данные отсутствуют | данные отсутствуют | данные отсутствуют |
| 1375 | 41.83 | 41.84 | 516°31.1' | 83.27 | данные отсутствуют | данные отсутствуют | данные отсутствуют |
| 1376 | 41.84 | 41.85 | 517°7.3' | 89.35 | данные отсутствуют | данные отсутствуют | данные отсутствуют |
| 1377 | 41.85 | 41.86 | 516°16.7' | 74.67 | данные отсутствуют | данные отсутствуют | данные отсутствуют |
| 1378 | 41.86 | 41.87 | 517°31.6' | 41.39 | данные отсутствуют | данные отсутствуют | данные отсутствуют |
| 1379 | 41.87 | 41.88 | 514°12.2' | 25.44 | данные отсутствуют | данные отсутствуют | данные отсутствуют |
| 1380 | 41.88 | 41.89 | 509°27.9' | 33.79 | данные отсутствуют | данные отсутствуют | данные отсутствуют |
| 1381 | 41.89 | 41.90 | 507°42.2' | 29.01 | данные отсутствуют | данные отсутствуют | данные отсутствуют |
| 1382 | 41.90 | 41.91 | 510°41.0' | 35.14 | данные отсутствуют | данные отсутствуют | данные отсутствуют |
| 1383 | 41.91 | 41.92 | 518°4.7' | 34.5 | данные отсутствуют | данные отсутствуют | данные отсутствуют |
| 1384 | 41.92 | 41.93 | 513°55.1' | 20.21 | данные отсутствуют | данные отсутствуют | данные отсутствуют |
| 1385 | 41.93 | 41.94 | 526°59.9' | 27.69 | данные отсутствуют | данные отсутствуют | данные отсутствуют |
| 1386 | 41.94 | 41.95 | 548°23.0' | 41.02 | данные отсутствуют | данные отсутствуют | данные отсутствуют |
| 1387 | 41.95 | 41.96 | 554°21.5' | 36.82 | данные отсутствуют | данные отсутствуют | данные отсутствуют |
| 1388 | 41.96 | 41.97 | 545°13.4' | 190.15 | данные отсутствуют | данные отсутствуют | данные отсутствуют |
| 1389 | 41.97 | 41.98 | 547°35.6' | 107 | данные отсутствуют | данные отсутствуют | данные отсутствуют |

исполнение инженерных работ



инициалы, фамилия

Земельный участок

пл. объекта недвижимости

Лист № 49 раздела 3.1

Всего листов раздела 3.1: 58

Всего листов: 8

Всего листов выписки: 209

28.10.2024г. № КУВН-001/2024-263666442

Квартальный номер:

47-01-000000-133

| 1 | 2 | 3 | 4 | 5 | 6 | 7 | 8 |
|------|-------|-------|-----------|--------|--------------------|--------------------|--------------------|
| 1332 | 41.40 | 41.41 | 348°11.8' | 38.18 | данные отсутствуют | данные отсутствуют | данные отсутствуют |
| 1333 | 41.41 | 41.42 | 338°34.9' | 133.77 | данные отсутствуют | данные отсутствуют | данные отсутствуют |
| 1334 | 41.42 | 41.43 | 336°52.4' | 100.39 | данные отсутствуют | данные отсутствуют | данные отсутствуют |
| 1335 | 41.43 | 41.44 | 335°59.2' | 104.6 | данные отсутствуют | данные отсутствуют | данные отсутствуют |
| 1336 | 41.44 | 41.45 | 335°37.7' | 133.85 | данные отсутствуют | данные отсутствуют | данные отсутствуют |
| 1337 | 41.45 | 41.46 | 339°53.6' | 124.04 | данные отсутствуют | данные отсутствуют | данные отсутствуют |
| 1338 | 41.46 | 41.47 | 336°21.1' | 173.57 | данные отсутствуют | данные отсутствуют | данные отсутствуют |
| 1339 | 41.47 | 41.48 | 338°41.0' | 106.04 | данные отсутствуют | данные отсутствуют | данные отсутствуют |
| 1340 | 41.48 | 41.49 | 336°53.0' | 137.85 | данные отсутствуют | данные отсутствуют | данные отсутствуют |
| 1341 | 41.49 | 41.50 | 336°12.1' | 293.76 | данные отсутствуют | данные отсутствуют | данные отсутствуют |
| 1342 | 41.50 | 41.51 | 337°40.0' | 144.97 | данные отсутствуют | данные отсутствуют | данные отсутствуют |
| 1343 | 41.51 | 41.52 | 336°15.5' | 108.42 | данные отсутствуют | данные отсутствуют | данные отсутствуют |
| 1344 | 41.52 | 41.53 | 337°5.9' | 79.94 | данные отсутствуют | данные отсутствуют | данные отсутствуют |
| 1345 | 41.53 | 41.54 | 334°9.2' | 73.85 | данные отсутствуют | данные отсутствуют | данные отсутствуют |
| 1346 | 41.54 | 41.55 | 331°23.5' | 64.07 | данные отсутствуют | данные отсутствуют | данные отсутствуют |
| 1347 | 41.55 | 41.56 | 321°20.2' | 99.34 | данные отсутствуют | данные отсутствуют | данные отсутствуют |
| 1348 | 41.56 | 41.57 | 324°11.0' | 125.02 | данные отсутствуют | данные отсутствуют | данные отсутствуют |
| 1349 | 41.57 | 41.58 | 329°22.9' | 59.87 | данные отсутствуют | данные отсутствуют | данные отсутствуют |
| 1350 | 41.58 | 41.59 | 327°41.1' | 42.31 | данные отсутствуют | данные отсутствуют | данные отсутствуют |
| 1351 | 41.59 | 41.60 | 329°35.9' | 30.89 | данные отсутствуют | данные отсутствуют | данные отсутствуют |
| 1352 | 41.60 | 41.61 | 327°30.9' | 41.38 | данные отсутствуют | данные отсутствуют | данные отсутствуют |
| 1353 | 41.61 | 41.62 | 323°30.8' | 40.02 | данные отсутствуют | данные отсутствуют | данные отсутствуют |
| 1354 | 41.62 | 41.63 | 327°12.0' | 22.69 | данные отсутствуют | данные отсутствуют | данные отсутствуют |
| 1355 | 41.63 | 41.64 | 319°20.5' | 19.25 | данные отсутствуют | данные отсутствуют | данные отсутствуют |
| 1356 | 41.64 | 41.65 | 323°8.0' | 29.74 | данные отсутствуют | данные отсутствуют | данные отсутствуют |
| 1357 | 41.65 | 41.66 | 318°1.6' | 62.28 | данные отсутствуют | данные отсутствуют | данные отсутствуют |
| 1358 | 41.66 | 41.67 | 320°11.4' | 16.73 | данные отсутствуют | данные отсутствуют | данные отсутствуют |
| 1359 | 41.67 | 41.68 | 323°33.4' | 65.57 | данные отсутствуют | данные отсутствуют | данные отсутствуют |
| 1360 | 41.68 | 41.69 | 324°1.7' | 29.69 | данные отсутствуют | данные отсутствуют | данные отсутствуют |

исполнение инженерных работ

ФЕДЕРАЛЬНОЕ АГЕНТСТВО
ТЕХНИЧЕСКОГО РЕГУЛИРОВАНИЯ
И СТАНДАРТИЗАЦИИСлужба технического регулирования
Федерального агентства по техническому
регулированию и стандартизации

инициалы, фамилия

Земельный участок

пл. объекта недвижимости

Лист № 48 раздела 3.1

Всего листов раздела 3.1: 58

Всего разделов: 8

Всего листов выписки: 209

28.10.2024г. № КУВН-001/2024-263666443

Квартальный номер:

47-01-0001000-133

| 1 | 2 | 3 | 4 | 5 | 6 | 7 | 8 |
|------|--------|--------|-----------|-------|--------------------|--------------------|--------------------|
| 1303 | 4.1.12 | 4.1.12 | 351°18.1' | 20.56 | данные отсутствуют | данные отсутствуют | данные отсутствуют |
| 1304 | 4.1.12 | 4.1.13 | 339°25.5' | 32.01 | данные отсутствуют | данные отсутствуют | данные отсутствуют |
| 1305 | 4.1.13 | 4.1.14 | 342°11.0' | 46.8 | данные отсутствуют | данные отсутствуют | данные отсутствуют |
| 1306 | 4.1.14 | 4.1.15 | 349°49.3' | 42.5 | данные отсутствуют | данные отсутствуют | данные отсутствуют |
| 1307 | 4.1.15 | 4.1.16 | 357°39.7' | 26.47 | данные отсутствуют | данные отсутствуют | данные отсутствуют |
| 1308 | 4.1.16 | 4.1.17 | 0°17.4' | 49.56 | данные отсутствуют | данные отсутствуют | данные отсутствуют |
| 1309 | 4.1.17 | 4.1.18 | 345°12.8' | 69.19 | данные отсутствуют | данные отсутствуют | данные отсутствуют |
| 1310 | 4.1.18 | 4.1.19 | 336°38.0' | 51.94 | данные отсутствуют | данные отсутствуют | данные отсутствуют |
| 1311 | 4.1.19 | 4.1.20 | 336°38.1' | 47.91 | данные отсутствуют | данные отсутствуют | данные отсутствуют |
| 1312 | 4.1.20 | 4.1.21 | 337°3.6' | 26.73 | данные отсутствуют | данные отсутствуют | данные отсутствуют |
| 1313 | 4.1.21 | 4.1.22 | 345°21.6' | 62.59 | данные отсутствуют | данные отсутствуют | данные отсутствуют |
| 1314 | 4.1.22 | 4.1.23 | 344°44.6' | 47.35 | данные отсутствуют | данные отсутствуют | данные отсутствуют |
| 1315 | 4.1.23 | 4.1.24 | 345°24.4' | 12.7 | данные отсутствуют | данные отсутствуют | данные отсутствуют |
| 1316 | 4.1.24 | 4.1.25 | 348°47.6' | 30.21 | данные отсутствуют | данные отсутствуют | данные отсутствуют |
| 1317 | 4.1.25 | 4.1.26 | 353°21.4' | 54.2 | данные отсутствуют | данные отсутствуют | данные отсутствуют |
| 1318 | 4.1.26 | 4.1.27 | 353°23.5' | 36.32 | данные отсутствуют | данные отсутствуют | данные отсутствуют |
| 1319 | 4.1.27 | 4.1.28 | 355°9.1' | 30.64 | данные отсутствуют | данные отсутствуют | данные отсутствуют |
| 1320 | 4.1.28 | 4.1.29 | 351°21.7' | 23.77 | данные отсутствуют | данные отсутствуют | данные отсутствуют |
| 1321 | 4.1.29 | 4.1.30 | 349°48.5' | 89.64 | данные отсутствуют | данные отсутствуют | данные отсутствуют |
| 1322 | 4.1.30 | 4.1.31 | 350°11.8' | 21.2 | данные отсутствуют | данные отсутствуют | данные отсутствуют |
| 1323 | 4.1.31 | 4.1.32 | 347°32.5' | 27.62 | данные отсутствуют | данные отсутствуют | данные отсутствуют |
| 1324 | 4.1.32 | 4.1.33 | 349°23.4' | 53.77 | данные отсутствуют | данные отсутствуют | данные отсутствуют |
| 1325 | 4.1.33 | 4.1.34 | 349°1.0' | 66.86 | данные отсутствуют | данные отсутствуют | данные отсутствуют |
| 1326 | 4.1.34 | 4.1.35 | 347°39.7' | 11.14 | данные отсутствуют | данные отсутствуют | данные отсутствуют |
| 1327 | 4.1.35 | 4.1.36 | 352°5.2' | 18.74 | данные отсутствуют | данные отсутствуют | данные отсутствуют |
| 1328 | 4.1.36 | 4.1.37 | 345°31.7' | 16.61 | данные отсутствуют | данные отсутствуют | данные отсутствуют |
| 1329 | 4.1.37 | 4.1.38 | 353°19.8' | 31.54 | данные отсутствуют | данные отсутствуют | данные отсутствуют |
| 1330 | 4.1.38 | 4.1.39 | 348°24.5' | 46.53 | данные отсутствуют | данные отсутствуют | данные отсутствуют |
| 1331 | 4.1.39 | 4.1.40 | 349°32.4' | 36.38 | данные отсутствуют | данные отсутствуют | данные отсутствуют |

исполнение инженерных работ

ФЕДЕРАЛЬНОЕ АГЕНТСТВО
ТЕХНИЧЕСКОГО РЕГУЛИРОВАНИЯ
И СТАНДАРТИЗАЦИИСудебный инженер по делу № 40/2024/С-10/001/2024
Росстандарт-экспертное отделение
Бюро геодезии, кадастра и картографии
Федерального агентства по техническому регулированию
и стандартизации

инициалы, фамилия

Земельный участок

пл. объекта недвижимости

Лист № 47 проекта 3.1

Всего листов проекта 3.1: 58

Всего страниц: 8

Всего листов выписки: 209

28.10.2024г. № КУВН-001/2024-263666442

Квартальный номер: 47:01:0001000:133

| 1 | 2 | 3 | 4 | 5 | 6 | 7 | 8 |
|------|----------|---------|-----------|--------|--------------------|---------------------|----------------------|
| 1282 | 3.1.1009 | 3.1.101 | 283°54.7' | 103.49 | данные отсутствуют | 47:01:1324001:2001) | карусель отсутствует |
| 1283 | 3.1.1010 | 3.1.101 | 282°41.1' | 66.85 | данные отсутствуют | 47:01:1324001:2001) | карусель отсутствует |
| 1284 | 3.1.1011 | 3.1.101 | 277°18.5' | 31.84 | данные отсутствуют | 47:01:1324001:2001) | карусель отсутствует |
| 1285 | 3.1.1012 | 3.1.101 | 266°50.3' | 23.04 | данные отсутствуют | 47:01:1324001:2001) | карусель отсутствует |
| 1286 | 3.1.1013 | 3.1.101 | 248°46.7' | 22.18 | данные отсутствуют | 47:01:1324001:2001) | карусель отсутствует |
| 1287 | 3.1.1014 | 3.1.101 | 236°58.3' | 32.42 | данные отсутствуют | 47:01:1324001:2001) | карусель отсутствует |
| 1288 | 3.1.1015 | 3.1.101 | 234°18.8' | 40.28 | данные отсутствуют | 47:01:1324001:2001) | карусель отсутствует |
| 1289 | 3.1.1016 | 3.1.101 | 227°38.2' | 29.83 | данные отсутствуют | 47:01:1324001:2001) | карусель отсутствует |
| 1290 | 3.1.1017 | 3.1.101 | 222°09.8' | 5.29 | данные отсутствуют | 47:01:1324001:2001) | карусель отсутствует |
| 1291 | 3.1.1018 | 3.1.101 | 195°4.1' | 7 | данные отсутствуют | 47:01:1324001:2001) | карусель отсутствует |
| 1292 | 3.1.1019 | 3.1.1 | 181°13.7' | 11.2 | данные отсутствуют | 47:01:1324001:2001) | карусель отсутствует |
| 1293 | 4.1.1 | 4.1.2 | 228°37.8' | 17.87 | данные отсутствуют | 47:01:1318001:501) | данные отсутствуют |
| 1294 | 4.1.2 | 4.1.3 | 227°31.3' | 1.13 | данные отсутствуют | данные отсутствуют | данные отсутствуют |
| 1295 | 4.1.3 | 4.1.4 | 320°12.1' | 9.67 | данные отсутствуют | данные отсутствуют | данные отсутствуют |
| 1296 | 4.1.4 | 4.1.5 | 338°1.4' | 42.03 | данные отсутствуют | данные отсутствуют | данные отсутствуют |
| 1297 | 4.1.5 | 4.1.6 | 337°46.3' | 19.22 | данные отсутствуют | данные отсутствуют | данные отсутствуют |
| 1298 | 4.1.6 | 4.1.7 | 330°26.0' | 23.83 | данные отсутствуют | данные отсутствуют | данные отсутствуют |
| 1299 | 4.1.7 | 4.1.8 | 332°17.0' | 45.99 | данные отсутствуют | данные отсутствуют | данные отсутствуют |
| 1300 | 4.1.8 | 4.1.9 | 326°29.9' | 20.15 | данные отсутствуют | данные отсутствуют | данные отсутствуют |
| 1301 | 4.1.9 | 4.1.10 | 329°45.2' | 36.99 | данные отсутствуют | данные отсутствуют | данные отсутствуют |
| 1302 | 4.1.10 | 4.1.11 | 330°38.5' | 47.89 | данные отсутствуют | данные отсутствуют | данные отсутствуют |

исполнение работ по



ФЕДЕРАЛЬНОЕ АГЕНТСТВО
ТЕХНИЧЕСКОГО РЕГУЛИРОВАНИЯ
И СТАНДАРТИЗАЦИИ
РОССИЙСКОЙ ФЕДЕРАЦИИ

инициалы, фамилия

Земельный участок

Или объекта недвижимости

Лист № 46 листа 3.1

Ветвь листа 3.1: 58

Ветвь листа 8

Ветвь листа выдана: 209

28.10.2024г. № КУВН-001/2024-263666442

Квартальный номер: 47:01:0000000:133

| 1 | 2 | 3 | 4 | 5 | 6 | 7 | 8 |
|------|----------|----------|-----------|-------|--------------------|---------------------|-------------------|
| 1260 | 3.1.987 | 3.1.988 | 310°6.4' | 22.96 | данные отсутствуют | 47:01:1324001:2001) | адрес отсутствует |
| 1261 | 3.1.988 | 3.1.989 | 307°12.8' | 16.65 | данные отсутствуют | 47:01:1324001:2001) | адрес отсутствует |
| 1262 | 3.1.989 | 3.1.990 | 304°43.4' | 21.05 | данные отсутствуют | 47:01:1324001:2001) | адрес отсутствует |
| 1263 | 3.1.990 | 3.1.991 | 302°35.6' | 20.44 | данные отсутствуют | 47:01:1324001:2001) | адрес отсутствует |
| 1264 | 3.1.991 | 3.1.992 | 298°59.5' | 24.72 | данные отсутствуют | 47:01:1324001:2001) | адрес отсутствует |
| 1265 | 3.1.992 | 3.1.993 | 296°25.5' | 44 | данные отсутствуют | 47:01:1324001:2001) | адрес отсутствует |
| 1266 | 3.1.993 | 3.1.994 | 301°12.4' | 56.09 | данные отсутствуют | 47:01:1324001:2001) | адрес отсутствует |
| 1267 | 3.1.994 | 3.1.995 | 301°42.8' | 45.5 | данные отсутствуют | 47:01:1324001:2001) | адрес отсутствует |
| 1268 | 3.1.995 | 3.1.996 | 308°2.7' | 19.21 | данные отсутствуют | 47:01:1324001:2001) | адрес отсутствует |
| 1269 | 3.1.996 | 3.1.997 | 319°2.8' | 24.65 | данные отсутствуют | 47:01:1324001:2001) | адрес отсутствует |
| 1270 | 3.1.997 | 3.1.998 | 320°16.5' | 19.07 | данные отсутствуют | 47:01:1324001:2001) | адрес отсутствует |
| 1271 | 3.1.998 | 3.1.999 | 331°47.2' | 23.01 | данные отсутствуют | 47:01:1324001:2001) | адрес отсутствует |
| 1272 | 3.1.999 | 3.1.1000 | 334°13.1' | 88.7 | данные отсутствуют | 47:01:1324001:2001) | адрес отсутствует |
| 1273 | 3.1.1000 | 3.1.1001 | 333°35.3' | 75.49 | данные отсутствуют | 47:01:1324001:2001) | адрес отсутствует |
| 1274 | 3.1.1001 | 3.1.1002 | 333°44.9' | 36.72 | данные отсутствуют | 47:01:1324001:2001) | адрес отсутствует |
| 1275 | 3.1.1002 | 3.1.1003 | 328°2.5' | 20.93 | данные отсутствуют | 47:01:1324001:2001) | адрес отсутствует |
| 1276 | 3.1.1003 | 3.1.1004 | 318°59.6' | 11.98 | данные отсутствуют | 47:01:1324001:2001) | адрес отсутствует |
| 1277 | 3.1.1004 | 3.1.1005 | 299°36.5' | 11.92 | данные отсутствуют | 47:01:1324001:2001) | адрес отсутствует |
| 1278 | 3.1.1005 | 3.1.1006 | 292°53.2' | 21.88 | данные отсутствуют | 47:01:1324001:2001) | адрес отсутствует |
| 1279 | 3.1.1006 | 3.1.1007 | 287°10.9' | 26.44 | данные отсутствуют | 47:01:1324001:2001) | адрес отсутствует |
| 1280 | 3.1.1007 | 3.1.1008 | 285°34.7' | 59.2 | данные отсутствуют | 47:01:1324001:2001) | адрес отсутствует |
| 1281 | 3.1.1008 | 3.1.1009 | 283°45.5' | 94.65 | данные отсутствуют | 47:01:1324001:2001) | адрес отсутствует |

исполнение доверенности

ФЕДЕРАЛЬНОЕ АГЕНТСТВО
ТЕХНИЧЕСКОГО РЕГУЛИРОВАНИЯ
И СТАНДАРТИЗАЦИИСудебное исполнение доверенности
на выполнение кадастровых работ
на территории кадастрового квартала
47:01:0000000:133

инициалы, фамилия

Земельний участок

під об'єкта нерухомості

Лист № 45 роздана 3.1

Варті аукцион роздана 3.1: 58

Варті роздана: 8

Варті аукцион відносно: 209

28.10.2024г. № КУВН-001/2024-263666442

Квартальний номер: 47-01-0000000-133

| 1 | 2 | 3 | 4 | 5 | 6 | 7 | 8 |
|------|---------|---------|-----------|-------|---------------|---------------------|----------------|
| 1231 | 3.1.928 | 3.1.929 | 333°25.5' | 25.15 | дані відсутні | 47:01:1324001:2001) | Адрес відсутня |
| 1232 | 3.1.929 | 3.1.966 | 335°43.6' | 18.12 | дані відсутні | 47:01:1324001:2001) | Адрес відсутня |
| 1233 | 3.1.960 | 3.1.961 | 330°24.8' | 12.05 | дані відсутні | 47:01:1324001:2001) | Адрес відсутня |
| 1234 | 3.1.961 | 3.1.962 | 314°16.4' | 52.4 | дані відсутні | 47:01:1324001:2001) | Адрес відсутня |
| 1235 | 3.1.962 | 3.1.963 | 313°39.7' | 53.85 | дані відсутні | 47:01:1324001:2001) | Адрес відсутня |
| 1236 | 3.1.963 | 3.1.964 | 316°6.4' | 45.56 | дані відсутні | 47:01:1324001:2001) | Адрес відсутня |
| 1237 | 3.1.964 | 3.1.965 | 318°10.1' | 39.01 | дані відсутні | 47:01:1324001:2001) | Адрес відсутня |
| 1238 | 3.1.965 | 3.1.966 | 315°14.1' | 18.96 | дані відсутні | 47:01:1324001:2001) | Адрес відсутня |
| 1239 | 3.1.966 | 3.1.967 | 311°40.0' | 55.76 | дані відсутні | 47:01:1324001:2001) | Адрес відсутня |
| 1240 | 3.1.967 | 3.1.968 | 308°39.4' | 44.86 | дані відсутні | 47:01:1324001:2001) | Адрес відсутня |
| 1241 | 3.1.968 | 3.1.969 | 309°8.2' | 22.56 | дані відсутні | 47:01:1324001:2001) | Адрес відсутня |
| 1242 | 3.1.969 | 3.1.970 | 307°37.8' | 84.78 | дані відсутні | 47:01:1324001:2001) | Адрес відсутня |
| 1243 | 3.1.970 | 3.1.971 | 307°4.3' | 66.12 | дані відсутні | 47:01:1324001:2001) | Адрес відсутня |
| 1244 | 3.1.971 | 3.1.972 | 307°11.6' | 35.45 | дані відсутні | 47:01:1324001:2001) | Адрес відсутня |
| 1245 | 3.1.972 | 3.1.973 | 308°1.4' | 55.31 | дані відсутні | 47:01:1324001:2001) | Адрес відсутня |
| 1246 | 3.1.973 | 3.1.974 | 305°38.5' | 56.75 | дані відсутні | 47:01:1324001:2001) | Адрес відсутня |
| 1247 | 3.1.974 | 3.1.975 | 301°53.9' | 40.8 | дані відсутні | 47:01:1324001:2001) | Адрес відсутня |
| 1248 | 3.1.975 | 3.1.976 | 294°19.9' | 18.01 | дані відсутні | 47:01:1324001:2001) | Адрес відсутня |
| 1249 | 3.1.976 | 3.1.977 | 292°32.0' | 18.89 | дані відсутні | 47:01:1324001:2001) | Адрес відсутня |
| 1250 | 3.1.977 | 3.1.978 | 289°4.0' | 19.53 | дані відсутні | 47:01:1324001:2001) | Адрес відсутня |
| 1251 | 3.1.978 | 3.1.979 | 285°14.0' | 31.59 | дані відсутні | 47:01:1324001:2001) | Адрес відсутня |
| 1252 | 3.1.979 | 3.1.980 | 282°36.7' | 24.78 | дані відсутні | 47:01:1324001:2001) | Адрес відсутня |
| 1253 | 3.1.980 | 3.1.981 | 283°58.8' | 59.07 | дані відсутні | 47:01:1324001:2001) | Адрес відсутня |
| 1254 | 3.1.981 | 3.1.982 | 281°42.1' | 29.29 | дані відсутні | 47:01:1324001:2001) | Адрес відсутня |
| 1255 | 3.1.982 | 3.1.983 | 287°19.7' | 24.71 | дані відсутні | 47:01:1324001:2001) | Адрес відсутня |
| 1256 | 3.1.983 | 3.1.984 | 301°54.4' | 11.77 | дані відсутні | 47:01:1324001:2001) | Адрес відсутня |
| 1257 | 3.1.984 | 3.1.985 | 312°16.3' | 28.08 | дані відсутні | 47:01:1324001:2001) | Адрес відсутня |
| 1258 | 3.1.985 | 3.1.986 | 313°42.5' | 62.42 | дані відсутні | 47:01:1324001:2001) | Адрес відсутня |
| 1259 | 3.1.986 | 3.1.987 | 311°35.6' | 49.98 | дані відсутні | 47:01:1324001:2001) | Адрес відсутня |

РОЗДІЛ ПІДПИСАНО

ЛЮДИНА

ПІСЯМНО

ПІСЯМНО



Земельный участок

ИЛ объекта недвижимости

Лист № 44 листа 3.1

Ветвь участка 3.1.58

Ветвь участка 8

Ветвь участка 209

28.10.2024г. № КУВН-001/2024-263666442

Каждый номер | 47:01:0304001:2001

| 1 | 2 | 3 | 4 | 5 | 6 | 7 | 8 |
|------|---------|---------|-----------|--------|--------------------|--------------------|-------------------|
| 1202 | 3.1.929 | 3.1.930 | 300°20,5' | 65,74 | данные отсутствуют | 47:01:1324001:2001 | Адрес отсутствует |
| 1203 | 3.1.930 | 3.1.931 | 300°31,1' | 86,49 | данные отсутствуют | 47:01:1324001:2001 | Адрес отсутствует |
| 1204 | 3.1.931 | 3.1.932 | 301°17,8' | 55,21 | данные отсутствуют | 47:01:1324001:2001 | Адрес отсутствует |
| 1205 | 3.1.932 | 3.1.933 | 313°31,8' | 27,02 | данные отсутствуют | 47:01:1324001:2001 | Адрес отсутствует |
| 1206 | 3.1.933 | 3.1.934 | 317°53,2' | 46,35 | данные отсутствуют | 47:01:1324001:2001 | Адрес отсутствует |
| 1207 | 3.1.934 | 3.1.935 | 316°24,4' | 68,26 | данные отсутствуют | 47:01:1324001:2001 | Адрес отсутствует |
| 1208 | 3.1.935 | 3.1.936 | 317°17,2' | 87,17 | данные отсутствуют | 47:01:1324001:2001 | Адрес отсутствует |
| 1209 | 3.1.936 | 3.1.937 | 316°11,3' | 63,75 | данные отсутствуют | 47:01:1324001:2001 | Адрес отсутствует |
| 1210 | 3.1.937 | 3.1.938 | 316°59,4' | 86,13 | данные отсутствуют | 47:01:1324001:2001 | Адрес отсутствует |
| 1211 | 3.1.938 | 3.1.939 | 316°19,3' | 122,33 | данные отсутствуют | 47:01:1324001:2001 | Адрес отсутствует |
| 1212 | 3.1.939 | 3.1.940 | 316°9,1' | 34,15 | данные отсутствуют | 47:01:1324001:2001 | Адрес отсутствует |
| 1213 | 3.1.940 | 3.1.941 | 327°32,2' | 18,41 | данные отсутствуют | 47:01:1324001:2001 | Адрес отсутствует |
| 1214 | 3.1.941 | 3.1.942 | 316°28,7' | 24,67 | данные отсутствуют | 47:01:1324001:2001 | Адрес отсутствует |
| 1215 | 3.1.942 | 3.1.943 | 312°28,3' | 15,71 | данные отсутствуют | 47:01:1324001:2001 | Адрес отсутствует |
| 1216 | 3.1.943 | 3.1.944 | 321°31,1' | 23,48 | данные отсутствуют | 47:01:1324001:2001 | Адрес отсутствует |
| 1217 | 3.1.944 | 3.1.945 | 313°22,1' | 34,76 | данные отсутствуют | 47:01:1324001:2001 | Адрес отсутствует |
| 1218 | 3.1.945 | 3.1.946 | 319°57,7' | 31,31 | данные отсутствуют | 47:01:1324001:2001 | Адрес отсутствует |
| 1219 | 3.1.946 | 3.1.947 | 321°20,9' | 42,84 | данные отсутствуют | 47:01:1324001:2001 | Адрес отсутствует |
| 1220 | 3.1.947 | 3.1.948 | 328°4,9' | 34,27 | данные отсутствуют | 47:01:1324001:2001 | Адрес отсутствует |
| 1221 | 3.1.948 | 3.1.949 | 327°54,7' | 102,78 | данные отсутствуют | 47:01:1324001:2001 | Адрес отсутствует |
| 1222 | 3.1.949 | 3.1.950 | 330°32,5' | 45,71 | данные отсутствуют | 47:01:1324001:2001 | Адрес отсутствует |
| 1223 | 3.1.950 | 3.1.951 | 329°18,6' | 15,14 | данные отсутствуют | 47:01:1324001:2001 | Адрес отсутствует |
| 1224 | 3.1.951 | 3.1.952 | 329°21,9' | 41,84 | данные отсутствуют | 47:01:1324001:2001 | Адрес отсутствует |
| 1225 | 3.1.952 | 3.1.953 | 330°28,1' | 48,49 | данные отсутствуют | 47:01:1324001:2001 | Адрес отсутствует |
| 1226 | 3.1.953 | 3.1.954 | 328°8,3' | 40,82 | данные отсутствуют | 47:01:1324001:2001 | Адрес отсутствует |
| 1227 | 3.1.954 | 3.1.955 | 329°3,4' | 54,82 | данные отсутствуют | 47:01:1324001:2001 | Адрес отсутствует |
| 1228 | 3.1.955 | 3.1.956 | 330°12,0' | 29,64 | данные отсутствуют | 47:01:1324001:2001 | Адрес отсутствует |
| 1229 | 3.1.956 | 3.1.957 | 333°1,3' | 14,88 | данные отсутствуют | 47:01:1324001:2001 | Адрес отсутствует |
| 1230 | 3.1.957 | 3.1.958 | 333°41,2' | 35,76 | данные отсутствуют | 47:01:1324001:2001 | Адрес отсутствует |

Исходные инженерные данные

ФЕДЕРАЛЬНОЕ АГЕНТСТВО
ТЕХНИЧЕСКОГО РЕГУЛИРОВАНИЯ
И МЕТРОЛОГИИСлужба технического регулирования
Федерального агентства по техническому
регулированию и метрологии

инициалы, фамилия

Земельный участок

ИЛ объекта недвижимости

Лист № 43 листа 3.1

Ветвь участка 3.1.58

Ветвь участка 8

Ветвь участка 209

28.10.2024г. № КУВН-001/2024-263666442

Квартальный номер:

47:01:0000001:33

| 1 | 2 | 3 | 4 | 5 | 6 | 7 | 8 |
|------|---------|---------|-----------|-------|--------------------|---------------------|--------------------|
| 1173 | 3.1.900 | 3.1.901 | 300°56.1' | 20.19 | данные отсутствуют | данные отсутствуют | данные отсутствуют |
| 1174 | 3.1.901 | 3.1.902 | 300°20.2' | 29.66 | данные отсутствуют | данные отсутствуют | данные отсутствуют |
| 1175 | 3.1.902 | 3.1.903 | 314°33.5' | 43.96 | данные отсутствуют | 47:01:1324001:2001) | Адрес отсутствует |
| 1176 | 3.1.903 | 3.1.904 | 314°34.6' | 43.97 | данные отсутствуют | 47:01:1324001:2001) | Адрес отсутствует |
| 1177 | 3.1.904 | 3.1.905 | 304°10.3' | 28.42 | данные отсутствуют | 47:01:1324001:2001) | Адрес отсутствует |
| 1178 | 3.1.905 | 3.1.906 | 294°13.4' | 18.77 | данные отсутствуют | 47:01:1324001:2001) | Адрес отсутствует |
| 1179 | 3.1.906 | 3.1.907 | 282°12.9' | 16.02 | данные отсутствуют | 47:01:1324001:2001) | Адрес отсутствует |
| 1180 | 3.1.907 | 3.1.908 | 272°37.6' | 26.14 | данные отсутствуют | 47:01:1324001:2001) | Адрес отсутствует |
| 1181 | 3.1.908 | 3.1.909 | 268°32.9' | 37.13 | данные отсутствуют | 47:01:1324001:2001) | Адрес отсутствует |
| 1182 | 3.1.909 | 3.1.910 | 273°0.5' | 27.43 | данные отсутствуют | 47:01:1324001:2001) | Адрес отсутствует |
| 1183 | 3.1.910 | 3.1.911 | 276°1.0' | 27.57 | данные отсутствуют | 47:01:1324001:2001) | Адрес отсутствует |
| 1184 | 3.1.911 | 3.1.912 | 280°51.3' | 35.84 | данные отсутствуют | 47:01:1324001:2001) | Адрес отсутствует |
| 1185 | 3.1.912 | 3.1.913 | 287°10.7' | 21.5 | данные отсутствуют | 47:01:1324001:2001) | Адрес отсутствует |
| 1186 | 3.1.913 | 3.1.914 | 291°0.1' | 22.6 | данные отсутствуют | 47:01:1324001:2001) | Адрес отсутствует |
| 1187 | 3.1.914 | 3.1.915 | 298°57.4' | 26.25 | данные отсутствуют | 47:01:1324001:2001) | Адрес отсутствует |
| 1188 | 3.1.915 | 3.1.916 | 303°11.8' | 31.56 | данные отсутствуют | 47:01:1324001:2001) | Адрес отсутствует |
| 1189 | 3.1.916 | 3.1.917 | 307°10.4' | 36.71 | данные отсутствуют | 47:01:1324001:2001) | Адрес отсутствует |
| 1190 | 3.1.917 | 3.1.918 | 305°12.6' | 18.3 | данные отсутствуют | 47:01:1324001:2001) | Адрес отсутствует |
| 1191 | 3.1.918 | 3.1.919 | 293°0.3' | 17.45 | данные отсутствуют | 47:01:1324001:2001) | Адрес отсутствует |
| 1192 | 3.1.919 | 3.1.920 | 221°11.2' | 1.38 | данные отсутствуют | 47:01:1324001:2001) | Адрес отсутствует |
| 1193 | 3.1.920 | 3.1.921 | 306°3.7' | 2.41 | данные отсутствуют | 47:01:1324001:2001) | Адрес отсутствует |
| 1194 | 3.1.921 | 3.1.922 | 36°13.7' | 1.25 | данные отсутствуют | 47:01:1324001:2001) | Адрес отсутствует |
| 1195 | 3.1.922 | 3.1.923 | 304°19.4' | 28.82 | данные отсутствуют | 47:01:1324001:2001) | Адрес отсутствует |
| 1196 | 3.1.923 | 3.1.924 | 330°51.1' | 40.64 | данные отсутствуют | 47:01:1324001:2001) | Адрес отсутствует |
| 1197 | 3.1.924 | 3.1.925 | 320°56.3' | 47.5 | данные отсутствуют | 47:01:1324001:2001) | Адрес отсутствует |
| 1198 | 3.1.925 | 3.1.926 | 317°17.2' | 12.99 | данные отсутствуют | 47:01:1324001:2001) | Адрес отсутствует |
| 1199 | 3.1.926 | 3.1.927 | 307°9.0' | 16.36 | данные отсутствуют | 47:01:1324001:2001) | Адрес отсутствует |
| 1200 | 3.1.927 | 3.1.928 | 301°21.6' | 34.24 | данные отсутствуют | 47:01:1324001:2001) | Адрес отсутствует |
| 1201 | 3.1.928 | 3.1.929 | 299°26.9' | 66.96 | данные отсутствуют | 47:01:1324001:2001) | Адрес отсутствует |

Исходные измерительные данные

ФЕДЕРАЛЬНОЕ АГЕНТСТВО
ТЕХНИЧЕСКОГО РЕГУЛИРОВАНИЯ
И МЕТРОЛОГИИСлужба федеральной инспекции по качеству
продукции, работ и услуг
Федерального государственного
учреждения «Всероссийский центр
технического регулирования»

инициалы, фамилия

Земельный участок

на объекте недвижимости

Лист № 42 плана 3.1

Всего листов плана 3.1: 58

Всего номеров 8

Всего листов выписки: 209

28.10.2024г. № КУВН-001/2024-263666442

Квартальный номер: 47-01-0000000-133

| 1 | 2 | 3 | 4 | 5 | 6 | 7 | 8 |
|------|---------|---------|-----------|--------|--------------------|--------------------|--------------------|
| 1144 | 3.1.871 | 3.1.872 | 308°7.4' | 65.06 | данные отсутствуют | данные отсутствуют | данные отсутствуют |
| 1145 | 3.1.872 | 3.1.873 | 307°36.2' | 51.46 | данные отсутствуют | данные отсутствуют | данные отсутствуют |
| 1146 | 3.1.873 | 3.1.874 | 306°39.8' | 23.21 | данные отсутствуют | данные отсутствуют | данные отсутствуют |
| 1147 | 3.1.874 | 3.1.875 | 297°54.1' | 20.9 | данные отсутствуют | данные отсутствуют | данные отсутствуют |
| 1148 | 3.1.875 | 3.1.876 | 214°48.7' | 3.12 | данные отсутствуют | данные отсутствуют | данные отсутствуют |
| 1149 | 3.1.876 | 3.1.877 | 305°9.0' | 3.27 | данные отсутствуют | данные отсутствуют | данные отсутствуют |
| 1150 | 3.1.877 | 3.1.878 | 344°12.2' | 2.75 | данные отсутствуют | данные отсутствуют | данные отсутствуют |
| 1151 | 3.1.878 | 3.1.879 | 294°20.1' | 75.86 | данные отсутствуют | данные отсутствуют | данные отсутствуют |
| 1152 | 3.1.879 | 3.1.880 | 295°19.6' | 49.25 | данные отсутствуют | данные отсутствуют | данные отсутствуют |
| 1153 | 3.1.880 | 3.1.881 | 305°7.4' | 16.86 | данные отсутствуют | данные отсутствуют | данные отсутствуют |
| 1154 | 3.1.881 | 3.1.882 | 311°31.4' | 17.6 | данные отсутствуют | данные отсутствуют | данные отсутствуют |
| 1155 | 3.1.882 | 3.1.883 | 329°45.8' | 30.99 | данные отсутствуют | данные отсутствуют | данные отсутствуют |
| 1156 | 3.1.883 | 3.1.884 | 326°51.7' | 28.21 | данные отсутствуют | данные отсутствуют | данные отсутствуют |
| 1157 | 3.1.884 | 3.1.885 | 328°23.6' | 50.95 | данные отсутствуют | данные отсутствуют | данные отсутствуют |
| 1158 | 3.1.885 | 3.1.886 | 329°12.1' | 56.15 | данные отсутствуют | данные отсутствуют | данные отсутствуют |
| 1159 | 3.1.886 | 3.1.887 | 320°37.8' | 21.91 | данные отсутствуют | данные отсутствуют | данные отсутствуют |
| 1160 | 3.1.887 | 3.1.888 | 307°38.7' | 19.22 | данные отсутствуют | данные отсутствуют | данные отсутствуют |
| 1161 | 3.1.888 | 3.1.889 | 302°9.6' | 14.13 | данные отсутствуют | данные отсутствуют | данные отсутствуют |
| 1162 | 3.1.889 | 3.1.890 | 297°23.8' | 14.78 | данные отсутствуют | данные отсутствуют | данные отсутствуют |
| 1163 | 3.1.890 | 3.1.891 | 295°17.3' | 28.32 | данные отсутствуют | данные отсутствуют | данные отсутствуют |
| 1164 | 3.1.891 | 3.1.892 | 294°23.9' | 44.35 | данные отсутствуют | данные отсутствуют | данные отсутствуют |
| 1165 | 3.1.892 | 3.1.893 | 295°13.4' | 26.73 | данные отсутствуют | данные отсутствуют | данные отсутствуют |
| 1166 | 3.1.893 | 3.1.894 | 291°10.9' | 24.22 | данные отсутствуют | данные отсутствуют | данные отсутствуют |
| 1167 | 3.1.894 | 3.1.895 | 289°36.8' | 29.19 | данные отсутствуют | данные отсутствуют | данные отсутствуют |
| 1168 | 3.1.895 | 3.1.896 | 288°24.5' | 27.99 | данные отсутствуют | данные отсутствуют | данные отсутствуют |
| 1169 | 3.1.896 | 3.1.897 | 286°45.7' | 40.02 | данные отсутствуют | данные отсутствуют | данные отсутствуют |
| 1170 | 3.1.897 | 3.1.898 | 291°59.2' | 55.96 | данные отсутствуют | данные отсутствуют | данные отсутствуют |
| 1171 | 3.1.898 | 3.1.899 | 292°51.2' | 113.93 | данные отсутствуют | данные отсутствуют | данные отсутствуют |
| 1172 | 3.1.899 | 3.1.900 | 297°6.8' | 23.39 | данные отсутствуют | данные отсутствуют | данные отсутствуют |

исполнение инженерные мероприятия



инициалы, фамилия

Земельный участок

вид объекта недвижимости

Лист № 41 розряда 3.1

Всего листов розряда 3.1: 58

Всего розрядов: 8

Всего листов выписки: 209

28.10.2024г. № КУВН-001/2024-263666442

Квартальный номер:

47-01-000000-133

| 1 | 2 | 3 | 4 | 5 | 6 | 7 | 8 |
|------|---------|---------|-----------|--------|--------------------|--------------------|--------------------|
| 1115 | 3.1.842 | 3.1.843 | 520°20.1' | 18,89 | данные отсутствуют | данные отсутствуют | данные отсутствуют |
| 1116 | 3.1.843 | 3.1.844 | 304°50.9' | 45,17 | данные отсутствуют | данные отсутствуют | данные отсутствуют |
| 1117 | 3.1.844 | 3.1.845 | 291°58.3' | 60,03 | данные отсутствуют | данные отсутствуют | данные отсутствуют |
| 1118 | 3.1.845 | 3.1.846 | 301°38.6' | 41,88 | данные отсутствуют | данные отсутствуют | данные отсутствуют |
| 1119 | 3.1.846 | 3.1.847 | 311°4.3' | 21,05 | данные отсутствуют | данные отсутствуют | данные отсутствуют |
| 1120 | 3.1.847 | 3.1.848 | 522°34.0' | 22,39 | данные отсутствуют | данные отсутствуют | данные отсутствуют |
| 1121 | 3.1.848 | 3.1.849 | 330°10.3' | 37,54 | данные отсутствуют | данные отсутствуют | данные отсутствуют |
| 1122 | 3.1.849 | 3.1.850 | 343°52.3' | 22,71 | данные отсутствуют | данные отсутствуют | данные отсутствуют |
| 1123 | 3.1.850 | 3.1.851 | 348°7.2' | 36,48 | данные отсутствуют | данные отсутствуют | данные отсутствуют |
| 1124 | 3.1.851 | 3.1.852 | 344°23.3' | 54,81 | данные отсутствуют | данные отсутствуют | данные отсутствуют |
| 1125 | 3.1.852 | 3.1.853 | 334°54.2' | 39,44 | данные отсутствуют | данные отсутствуют | данные отсутствуют |
| 1126 | 3.1.853 | 3.1.854 | 336°7.8' | 38,83 | данные отсутствуют | данные отсутствуют | данные отсутствуют |
| 1127 | 3.1.854 | 3.1.855 | 325°31.7' | 28,48 | данные отсутствуют | данные отсутствуют | данные отсутствуют |
| 1128 | 3.1.855 | 3.1.856 | 319°17.8' | 29,92 | данные отсутствуют | данные отсутствуют | данные отсутствуют |
| 1129 | 3.1.856 | 3.1.857 | 312°30.6' | 44,92 | данные отсутствуют | данные отсутствуют | данные отсутствуют |
| 1130 | 3.1.857 | 3.1.858 | 308°1.4' | 32,19 | данные отсутствуют | данные отсутствуют | данные отсутствуют |
| 1131 | 3.1.858 | 3.1.859 | 305°6.9' | 36,37 | данные отсутствуют | данные отсутствуют | данные отсутствуют |
| 1132 | 3.1.859 | 3.1.860 | 303°21.6' | 25,06 | данные отсутствуют | данные отсутствуют | данные отсутствуют |
| 1133 | 3.1.860 | 3.1.861 | 308°45.2' | 78,25 | данные отсутствуют | данные отсутствуют | данные отсутствуют |
| 1134 | 3.1.861 | 3.1.862 | 310°3.4' | 65,65 | данные отсутствуют | данные отсутствуют | данные отсутствуют |
| 1135 | 3.1.862 | 3.1.863 | 308°23.9' | 63,35 | данные отсутствуют | данные отсутствуют | данные отсутствуют |
| 1136 | 3.1.863 | 3.1.864 | 307°53.1' | 51,62 | данные отсутствуют | данные отсутствуют | данные отсутствуют |
| 1137 | 3.1.864 | 3.1.865 | 313°20.0' | 25,76 | данные отсутствуют | данные отсутствуют | данные отсутствуют |
| 1138 | 3.1.865 | 3.1.866 | 231°44.8' | 3,97 | данные отсутствуют | данные отсутствуют | данные отсутствуют |
| 1139 | 3.1.866 | 3.1.867 | 329°54.4' | 4,12 | данные отсутствуют | данные отсутствуют | данные отсутствуют |
| 1140 | 3.1.867 | 3.1.868 | 51°19.2' | 3,42 | данные отсутствуют | данные отсутствуют | данные отсутствуют |
| 1141 | 3.1.868 | 3.1.869 | 313°53.7' | 48,01 | данные отсутствуют | данные отсутствуют | данные отсутствуют |
| 1142 | 3.1.869 | 3.1.870 | 314°16.7' | 144,78 | данные отсутствуют | данные отсутствуют | данные отсутствуют |
| 1143 | 3.1.870 | 3.1.871 | 310°37.5' | 21,13 | данные отсутствуют | данные отсутствуют | данные отсутствуют |

исполнение инженерных работ



инициалы, фамилия

Земельный участок

№1 объекта недвижимости

Лист № 40 проекта 3.1

Ветвь листов проекта 3.1: 58

Ветвь родонок 8

Ветвь листов выписки 209

28.10.2024г. № КУВН-001/2024-263666442

Квартальный номер: 47-01-000000-133

| 1 | 2 | 3 | 4 | 5 | 6 | 7 | 8 |
|------|---------|---------|-----------|--------|--------------------|--------------------|--------------------|
| 1086 | 3.1.813 | 3.1.814 | 303°37.1' | 8,89 | данные отсутствуют | данные отсутствуют | данные отсутствуют |
| 1087 | 3.1.814 | 3.1.815 | 311°0.7' | 29,99 | данные отсутствуют | данные отсутствуют | данные отсутствуют |
| 1088 | 3.1.815 | 3.1.816 | 319°13.2' | 32,38 | данные отсутствуют | данные отсутствуют | данные отсутствуют |
| 1089 | 3.1.816 | 3.1.817 | 322°59.4' | 45,68 | данные отсутствуют | данные отсутствуют | данные отсутствуют |
| 1090 | 3.1.817 | 3.1.818 | 329°37.5' | 40,18 | данные отсутствуют | данные отсутствуют | данные отсутствуют |
| 1091 | 3.1.818 | 3.1.819 | 316°53.7' | 33,84 | данные отсутствуют | данные отсутствуют | данные отсутствуют |
| 1092 | 3.1.819 | 3.1.820 | 314°23.8' | 66,77 | данные отсутствуют | данные отсутствуют | данные отсутствуют |
| 1093 | 3.1.820 | 3.1.821 | 312°39.1' | 27,54 | данные отсутствуют | данные отсутствуют | данные отсутствуют |
| 1094 | 3.1.821 | 3.1.822 | 304°39.9' | 74,81 | данные отсутствуют | данные отсутствуют | данные отсутствуют |
| 1095 | 3.1.822 | 3.1.823 | 301°31.3' | 140,91 | данные отсутствуют | данные отсутствуют | данные отсутствуют |
| 1096 | 3.1.823 | 3.1.824 | 301°5.3' | 71,84 | данные отсутствуют | данные отсутствуют | данные отсутствуют |
| 1097 | 3.1.824 | 3.1.825 | 301°40.9' | 80,03 | данные отсутствуют | данные отсутствуют | данные отсутствуют |
| 1098 | 3.1.825 | 3.1.826 | 300°58.8' | 29,98 | данные отсутствуют | данные отсутствуют | данные отсутствуют |
| 1099 | 3.1.826 | 3.1.827 | 299°33.4' | 60,86 | данные отсутствуют | данные отсутствуют | данные отсутствуют |
| 1100 | 3.1.827 | 3.1.828 | 313°28.9' | 38,95 | данные отсутствуют | данные отсутствуют | данные отсутствуют |
| 1101 | 3.1.828 | 3.1.829 | 321°30.8' | 21,56 | данные отсутствуют | данные отсутствуют | данные отсутствуют |
| 1102 | 3.1.829 | 3.1.830 | 329°1.9' | 20,27 | данные отсутствуют | данные отсутствуют | данные отсутствуют |
| 1103 | 3.1.830 | 3.1.831 | 334°51.1' | 34,57 | данные отсутствуют | данные отсутствуют | данные отсутствуют |
| 1104 | 3.1.831 | 3.1.832 | 332°47.1' | 18,54 | данные отсутствуют | данные отсутствуют | данные отсутствуют |
| 1105 | 3.1.832 | 3.1.833 | 335°31.0' | 48,74 | данные отсутствуют | данные отсутствуют | данные отсутствуют |
| 1106 | 3.1.833 | 3.1.834 | 332°24.2' | 21,11 | данные отсутствуют | данные отсутствуют | данные отсутствуют |
| 1107 | 3.1.834 | 3.1.835 | 321°36.4' | 12,78 | данные отсутствуют | данные отсутствуют | данные отсутствуют |
| 1108 | 3.1.835 | 3.1.836 | 313°9.6' | 20,92 | данные отсутствуют | данные отсутствуют | данные отсутствуют |
| 1109 | 3.1.836 | 3.1.837 | 325°23.8' | 34,09 | данные отсутствуют | данные отсутствуют | данные отсутствуют |
| 1110 | 3.1.837 | 3.1.838 | 324°57.3' | 82,58 | данные отсутствуют | данные отсутствуют | данные отсутствуют |
| 1111 | 3.1.838 | 3.1.839 | 325°3.0' | 53 | данные отсутствуют | данные отсутствуют | данные отсутствуют |
| 1112 | 3.1.839 | 3.1.840 | 321°48.1' | 72,96 | данные отсутствуют | данные отсутствуют | данные отсутствуют |
| 1113 | 3.1.840 | 3.1.841 | 324°39.5' | 63,34 | данные отсутствуют | данные отсутствуют | данные отсутствуют |
| 1114 | 3.1.841 | 3.1.842 | 322°7.3' | 32,27 | данные отсутствуют | данные отсутствуют | данные отсутствуют |

исполнение инженерных работ

ФЕДЕРАЛЬНОЕ АГЕНТСТВО
ТЕХНИЧЕСКОГО РЕГУЛИРОВАНИЯ
И МЕТРОЛОГИИСлужба инженерных работ
Федерального агентства
технического регулирования
и метрологии

инициалы, фамилия

Земельный участок

№1 объекта недвижимости

Лист № 39 раздела 3.1

Всего листов раздела 3.1: 58

Всего разделов: 8

Всего листов выписки: 209

28.10.2024г. № КУВН-001/2024-263666442

Квартальный номер: 47-01-0000000-133

| 1 | 2 | 3 | 4 | 5 | 6 | 7 | 8 |
|------|---------|---------|-----------|--------|--------------------|--------------------|--------------------|
| 1057 | 3.1.784 | 3.1.785 | 264°19.4' | 28.71 | данные отсутствуют | данные отсутствуют | данные отсутствуют |
| 1058 | 3.1.785 | 3.1.786 | 266°50.9' | 17.83 | данные отсутствуют | данные отсутствуют | данные отсутствуют |
| 1059 | 3.1.786 | 3.1.787 | 275°23.5' | 12.13 | данные отсутствуют | данные отсутствуют | данные отсутствуют |
| 1060 | 3.1.787 | 3.1.788 | 293°25.0' | 19.7 | данные отсутствуют | данные отсутствуют | данные отсутствуют |
| 1061 | 3.1.788 | 3.1.789 | 284°40.4' | 22.9 | данные отсутствуют | данные отсутствуют | данные отсутствуют |
| 1062 | 3.1.789 | 3.1.790 | 321°13.2' | 42.67 | данные отсутствуют | данные отсутствуют | данные отсутствуют |
| 1063 | 3.1.790 | 3.1.791 | 323°16.1' | 38.73 | данные отсутствуют | данные отсутствуют | данные отсутствуют |
| 1064 | 3.1.791 | 3.1.792 | 1°37.8' | 20.39 | данные отсутствуют | данные отсутствуют | данные отсутствуют |
| 1065 | 3.1.792 | 3.1.793 | 3°40.1' | 29.54 | данные отсутствуют | данные отсутствуют | данные отсутствуют |
| 1066 | 3.1.793 | 3.1.794 | 7°13.9' | 17.32 | данные отсутствуют | данные отсутствуют | данные отсутствуют |
| 1067 | 3.1.794 | 3.1.795 | 340°59.6' | 6.66 | данные отсутствуют | данные отсутствуют | данные отсутствуют |
| 1068 | 3.1.795 | 3.1.796 | 257°38.6' | 8.27 | данные отсутствуют | данные отсутствуют | данные отсутствуют |
| 1069 | 3.1.796 | 3.1.797 | 241°47.6' | 21.22 | данные отсутствуют | данные отсутствуют | данные отсутствуют |
| 1070 | 3.1.797 | 3.1.798 | 246°28.0' | 43.88 | данные отсутствуют | данные отсутствуют | данные отсутствуют |
| 1071 | 3.1.798 | 3.1.799 | 246°4.7' | 92.39 | данные отсутствуют | данные отсутствуют | данные отсутствуют |
| 1072 | 3.1.799 | 3.1.800 | 258°18.0' | 38.89 | данные отсутствуют | данные отсутствуют | данные отсутствуют |
| 1073 | 3.1.800 | 3.1.801 | 261°46.6' | 125.71 | данные отсутствуют | данные отсутствуют | данные отсутствуют |
| 1074 | 3.1.801 | 3.1.802 | 266°5.8' | 35.69 | данные отсутствуют | данные отсутствуют | данные отсутствуют |
| 1075 | 3.1.802 | 3.1.803 | 271°56.3' | 120.06 | данные отсутствуют | данные отсутствуют | данные отсутствуют |
| 1076 | 3.1.803 | 3.1.804 | 277°31.6' | 131.92 | данные отсутствуют | данные отсутствуют | данные отсутствуют |
| 1077 | 3.1.804 | 3.1.805 | 269°14.8' | 107.31 | данные отсутствуют | данные отсутствуют | данные отсутствуют |
| 1078 | 3.1.805 | 3.1.806 | 268°47.6' | 67.45 | данные отсутствуют | данные отсутствуют | данные отсутствуют |
| 1079 | 3.1.806 | 3.1.807 | 273°28.3' | 17.01 | данные отсутствуют | данные отсутствуют | данные отсутствуют |
| 1080 | 3.1.807 | 3.1.808 | 285°15.5' | 69.99 | данные отсутствуют | данные отсутствуют | данные отсутствуют |
| 1081 | 3.1.808 | 3.1.809 | 279°17.5' | 102.81 | данные отсутствуют | данные отсутствуют | данные отсутствуют |
| 1082 | 3.1.809 | 3.1.810 | 280°31.6' | 45.21 | данные отсутствуют | данные отсутствуют | данные отсутствуют |
| 1083 | 3.1.810 | 3.1.811 | 289°47.5' | 25.52 | данные отсутствуют | данные отсутствуют | данные отсутствуют |
| 1084 | 3.1.811 | 3.1.812 | 289°42.8' | 26.09 | данные отсутствуют | данные отсутствуют | данные отсутствуют |
| 1085 | 3.1.812 | 3.1.813 | 285°33.0' | 18.73 | данные отсутствуют | данные отсутствуют | данные отсутствуют |

исполнение инженерных работ

ФЕДЕРАЛЬНОЕ АГЕНТСТВО
ТЕХНИЧЕСКОГО РЕГУЛИРОВАНИЯ
И МЕТРОЛОГИИСлужба технического регулирования
Федерального агентства по техническому
регулированию и метрологии

инициалы, фамилия

Земельный участок
на объекте недвижимости

| | | | |
|--|------------------------------|-------------------|---------------------------|
| Лист № 38 раздела 3.1 | Всего листов раздела 3.1: 58 | Всего разделов: 8 | Всего листов выписки: 209 |
| 28.10.2024г. № КУВН-001/2024-263666442 | | 47-01-0001000-133 | |
| Кадастровый номер: | | | |

| 1 | 2 | 3 | 4 | 5 | 6 | 7 | 8 |
|------|---------|---------|-----------|--------|--------------------|--------------------|--------------------|
| 1028 | 3.1.754 | 3.1.756 | 547°59.0' | 67.2 | данные отсутствуют | данные отсутствуют | данные отсутствуют |
| 1029 | 3.1.756 | 3.1.757 | 345°47.6' | 78.6 | данные отсутствуют | данные отсутствуют | данные отсутствуют |
| 1030 | 3.1.757 | 3.1.758 | 348°48.8' | 44.54 | данные отсутствуют | данные отсутствуют | данные отсутствуют |
| 1031 | 3.1.758 | 3.1.759 | 357°24.9' | 22.17 | данные отсутствуют | данные отсутствуют | данные отсутствуют |
| 1032 | 3.1.759 | 3.1.760 | 6°36.8' | 22.23 | данные отсутствуют | данные отсутствуют | данные отсутствуют |
| 1033 | 3.1.760 | 3.1.761 | 20°13.5' | 19.44 | данные отсутствуют | данные отсутствуют | данные отсутствуют |
| 1034 | 3.1.761 | 3.1.762 | 11°33.6' | 20.71 | данные отсутствуют | данные отсутствуют | данные отсутствуют |
| 1035 | 3.1.762 | 3.1.763 | 15°41.5' | 102.82 | данные отсутствуют | данные отсутствуют | данные отсутствуют |
| 1036 | 3.1.763 | 3.1.764 | 10°48.8' | 51.07 | данные отсутствуют | данные отсутствуют | данные отсутствуют |
| 1037 | 3.1.764 | 3.1.765 | 8°41.9' | 19.84 | данные отсутствуют | данные отсутствуют | данные отсутствуют |
| 1038 | 3.1.765 | 3.1.766 | 10°59.2' | 33.74 | данные отсутствуют | данные отсутствуют | данные отсутствуют |
| 1039 | 3.1.766 | 3.1.767 | 0°52.4' | 57.1 | данные отсутствуют | данные отсутствуют | данные отсутствуют |
| 1040 | 3.1.767 | 3.1.768 | 355°59.5' | 80.93 | данные отсутствуют | данные отсутствуют | данные отсутствуют |
| 1041 | 3.1.768 | 3.1.769 | 5°31.6' | 22.52 | данные отсутствуют | данные отсутствуют | данные отсутствуют |
| 1042 | 3.1.769 | 3.1.770 | 15°51.5' | 81.53 | данные отсутствуют | данные отсутствуют | данные отсутствуют |
| 1043 | 3.1.770 | 3.1.771 | 18°20.1' | 61.51 | данные отсутствуют | данные отсутствуют | данные отсутствуют |
| 1044 | 3.1.771 | 3.1.772 | 4°42.2' | 18.17 | данные отсутствуют | данные отсутствуют | данные отсутствуют |
| 1045 | 3.1.772 | 3.1.773 | 347°22.9' | 132.42 | данные отсутствуют | данные отсутствуют | данные отсутствуют |
| 1046 | 3.1.773 | 3.1.774 | 345°27.5' | 120.79 | данные отсутствуют | данные отсутствуют | данные отсутствуют |
| 1047 | 3.1.774 | 3.1.775 | 333°58.7' | 24.96 | данные отсутствуют | данные отсутствуют | данные отсутствуют |
| 1048 | 3.1.775 | 3.1.776 | 332°8.9' | 113.12 | данные отсутствуют | данные отсутствуют | данные отсутствуют |
| 1049 | 3.1.776 | 3.1.777 | 524°0.0' | 36.75 | данные отсутствуют | данные отсутствуют | данные отсутствуют |
| 1050 | 3.1.777 | 3.1.778 | 314°5.9' | 43.61 | данные отсутствуют | данные отсутствуют | данные отсутствуют |
| 1051 | 3.1.778 | 3.1.779 | 315°12.5' | 33.07 | данные отсутствуют | данные отсутствуют | данные отсутствуют |
| 1052 | 3.1.779 | 3.1.780 | 209°32.8' | 24.62 | данные отсутствуют | данные отсутствуют | данные отсутствуют |
| 1053 | 3.1.780 | 3.1.781 | 291°45.4' | 95.56 | данные отсутствуют | данные отсутствуют | данные отсутствуют |
| 1054 | 3.1.781 | 3.1.782 | 293°23.7' | 45.96 | данные отсутствуют | данные отсутствуют | данные отсутствуют |
| 1055 | 3.1.782 | 3.1.783 | 266°8.3' | 45.29 | данные отсутствуют | данные отсутствуют | данные отсутствуют |
| 1056 | 3.1.783 | 3.1.784 | 237°34.4' | 10.82 | данные отсутствуют | данные отсутствуют | данные отсутствуют |

| | | |
|--|---|---|
|  ФЕДЕРАЛЬНОЕ АГЕНТСТВО ТЕХНИЧЕСКОГО РЕГУЛИРОВАНИЯ И МЕТРОЛОГИИ | ДЕПАРТАМЕНТ ТЕХНИЧЕСКОГО РЕГУЛИРОВАНИЯ И МЕТРОЛОГИИ АДМИНИСТРАЦИИ ГОРОДА МОСКВЫ | ДЕПАРТАМЕНТ ТЕХНИЧЕСКОГО РЕГУЛИРОВАНИЯ И МЕТРОЛОГИИ АДМИНИСТРАЦИИ ГОРОДА МОСКВЫ |
| Федеральное агентство технического регулирования и метрологии Департамент технического регулирования и метрологии | Департамент технического регулирования и метрологии администрации города Москвы | Департамент технического регулирования и метрологии администрации города Москвы |

Земельный участок

ИЛ объекта недвижимости

Лист № 37 раздела 3.1

Ветвь лесной породы 3.1.58

Ветвь породы 8

Ветвь дачной вывески 209

28.10.2024г. № КУВН-001/2024-263666442

Квартальный номер:

47-01-0001000-133

| 1 | 2 | 3 | 4 | 5 | 6 | 7 | 8 |
|------|---------|---------|-----------|--------|--------------------|--------------------|--------------------|
| 999 | 3.1.726 | 3.1.727 | 348°10.9' | 18.28 | данные отсутствуют | данные отсутствуют | данные отсутствуют |
| 1000 | 3.1.727 | 3.1.728 | 27°29.1' | 15.32 | данные отсутствуют | данные отсутствуют | данные отсутствуют |
| 1001 | 3.1.728 | 3.1.729 | 22°37.4' | 13.08 | данные отсутствуют | данные отсутствуют | данные отсутствуют |
| 1002 | 3.1.729 | 3.1.730 | 37°48.7' | 41.99 | данные отсутствуют | данные отсутствуют | данные отсутствуют |
| 1003 | 3.1.730 | 3.1.731 | 47°24.7' | 118.42 | данные отсутствуют | данные отсутствуют | данные отсутствуют |
| 1004 | 3.1.731 | 3.1.732 | 52°26.3' | 10.92 | данные отсутствуют | данные отсутствуют | данные отсутствуют |
| 1005 | 3.1.732 | 3.1.733 | 26°34.8' | 33.21 | данные отсутствуют | данные отсутствуют | данные отсутствуют |
| 1006 | 3.1.733 | 3.1.734 | 27°33.0' | 36.93 | данные отсутствуют | данные отсутствуют | данные отсутствуют |
| 1007 | 3.1.734 | 3.1.735 | 30°46.3' | 15.37 | данные отсутствуют | данные отсутствуют | данные отсутствуют |
| 1008 | 3.1.735 | 3.1.736 | 46°26.5' | 55.09 | данные отсутствуют | данные отсутствуют | данные отсутствуют |
| 1009 | 3.1.736 | 3.1.737 | 47°59.6' | 24.51 | данные отсутствуют | данные отсутствуют | данные отсутствуют |
| 1010 | 3.1.737 | 3.1.738 | 36°30.6' | 8.29 | данные отсутствуют | данные отсутствуют | данные отсутствуют |
| 1011 | 3.1.738 | 3.1.739 | 14°27.1' | 9.7 | данные отсутствуют | данные отсутствуют | данные отсутствуют |
| 1012 | 3.1.739 | 3.1.740 | 35°49.3' | 8.37 | данные отсутствуют | данные отсутствуют | данные отсутствуют |
| 1013 | 3.1.740 | 3.1.741 | 32°37.0' | 7.96 | данные отсутствуют | данные отсутствуют | данные отсутствуют |
| 1014 | 3.1.741 | 3.1.742 | 31°10.0' | 24.11 | данные отсутствуют | данные отсутствуют | данные отсутствуют |
| 1015 | 3.1.742 | 3.1.743 | 31°34.6' | 40.82 | данные отсутствуют | данные отсутствуют | данные отсутствуют |
| 1016 | 3.1.743 | 3.1.744 | 31°31.9' | 22.37 | данные отсутствуют | данные отсутствуют | данные отсутствуют |
| 1017 | 3.1.744 | 3.1.745 | 33°43.1' | 29.1 | данные отсутствуют | данные отсутствуют | данные отсутствуют |
| 1018 | 3.1.745 | 3.1.746 | 33°42.5' | 68.97 | данные отсутствуют | данные отсутствуют | данные отсутствуют |
| 1019 | 3.1.746 | 3.1.747 | 336°55.9' | 58.6 | данные отсутствуют | данные отсутствуют | данные отсутствуют |
| 1020 | 3.1.747 | 3.1.748 | 33°23.1' | 64.81 | данные отсутствуют | данные отсутствуют | данные отсутствуют |
| 1021 | 3.1.748 | 3.1.749 | 334°43.5' | 47.66 | данные отсутствуют | данные отсутствуют | данные отсутствуют |
| 1022 | 3.1.749 | 3.1.750 | 337°17.5' | 21.68 | данные отсутствуют | данные отсутствуют | данные отсутствуют |
| 1023 | 3.1.750 | 3.1.751 | 332°9.6' | 18.89 | данные отсутствуют | данные отсутствуют | данные отсутствуют |
| 1024 | 3.1.751 | 3.1.752 | 334°21.6' | 38.78 | данные отсутствуют | данные отсутствуют | данные отсутствуют |
| 1025 | 3.1.752 | 3.1.753 | 328°39.9' | 25.41 | данные отсутствуют | данные отсутствуют | данные отсутствуют |
| 1026 | 3.1.753 | 3.1.754 | 336°15.5' | 40.41 | данные отсутствуют | данные отсутствуют | данные отсутствуют |
| 1027 | 3.1.754 | 3.1.755 | 351°7.6' | 47.12 | данные отсутствуют | данные отсутствуют | данные отсутствуют |

Исходные измеренные данные



инициалы, фамилия

Земельный участок

вид объекта недвижимости

Лист № 26 раздела 3:1

Всего метров раздела 3:1: 58

Всего построек: 8

Всего актов выписки: 209

28.10.2024г. № КУВН-001/2024-263666442

Квартальный номер:

47:01:0040000:133

| 1 | 2 | 3 | 4 | 5 | 6 | 7 | 8 |
|-----|---------|---------|-----------|-------|--------------------|--------------------|--------------------|
| 970 | 3.1.697 | 3.1.698 | 309°23.6' | 20.99 | данные отсутствуют | данные отсутствуют | данные отсутствуют |
| 971 | 3.1.698 | 3.1.699 | 319°13.6' | 22.26 | данные отсутствуют | данные отсутствуют | данные отсутствуют |
| 972 | 3.1.699 | 3.1.700 | 337°23.8' | 49.46 | данные отсутствуют | данные отсутствуют | данные отсутствуют |
| 973 | 3.1.700 | 3.1.701 | 345°42.7' | 28.04 | данные отсутствуют | данные отсутствуют | данные отсутствуют |
| 974 | 3.1.701 | 3.1.702 | 332°28.0' | 11.02 | данные отсутствуют | данные отсутствуют | данные отсутствуют |
| 975 | 3.1.702 | 3.1.703 | 316°10.1' | 16.29 | данные отсутствуют | данные отсутствуют | данные отсутствуют |
| 976 | 3.1.703 | 3.1.704 | 330°24.8' | 30.31 | данные отсутствуют | данные отсутствуют | данные отсутствуют |
| 977 | 3.1.704 | 3.1.705 | 317°31.4' | 42.17 | данные отсутствуют | данные отсутствуют | данные отсутствуют |
| 978 | 3.1.705 | 3.1.706 | 324°52.9' | 17.92 | данные отсутствуют | данные отсутствуют | данные отсутствуют |
| 979 | 3.1.706 | 3.1.707 | 328°33.7' | 12 | данные отсутствуют | данные отсутствуют | данные отсутствуют |
| 980 | 3.1.707 | 3.1.708 | 337°23.2' | 13.11 | данные отсутствуют | данные отсутствуют | данные отсутствуют |
| 981 | 3.1.708 | 3.1.709 | 336°5.5' | 28.48 | данные отсутствуют | данные отсутствуют | данные отсутствуют |
| 982 | 3.1.709 | 3.1.710 | 330°21.9' | 38.67 | данные отсутствуют | данные отсутствуют | данные отсутствуют |
| 983 | 3.1.710 | 3.1.711 | 323°43.3' | 19.35 | данные отсутствуют | данные отсутствуют | данные отсутствуют |
| 984 | 3.1.711 | 3.1.712 | 328°49.8' | 20 | данные отсутствуют | данные отсутствуют | данные отсутствуют |
| 985 | 3.1.712 | 3.1.713 | 340°34.7' | 27.01 | данные отсутствуют | 47:01:1317001:048 | Адрес отсутствует |
| 986 | 3.1.713 | 3.1.714 | 344°40.4' | 53.99 | данные отсутствуют | данные отсутствуют | данные отсутствуют |
| 987 | 3.1.714 | 3.1.715 | 332°31.0' | 28.47 | данные отсутствуют | данные отсутствуют | данные отсутствуют |
| 988 | 3.1.715 | 3.1.716 | 334°19.6' | 30.19 | данные отсутствуют | данные отсутствуют | данные отсутствуют |
| 989 | 3.1.716 | 3.1.717 | 334°31.7' | 62.39 | данные отсутствуют | данные отсутствуют | данные отсутствуют |
| 990 | 3.1.717 | 3.1.718 | 345°29.2' | 16 | данные отсутствуют | данные отсутствуют | данные отсутствуют |
| 991 | 3.1.718 | 3.1.719 | 353°38.8' | 43.1 | данные отсутствуют | данные отсутствуют | данные отсутствуют |
| 992 | 3.1.719 | 3.1.720 | 353°54.6' | 60.98 | данные отсутствуют | данные отсутствуют | данные отсутствуют |
| 993 | 3.1.720 | 3.1.721 | 350°25.0' | 33.4 | данные отсутствуют | данные отсутствуют | данные отсутствуют |
| 994 | 3.1.721 | 3.1.722 | 348°21.6' | 15.66 | данные отсутствуют | данные отсутствуют | данные отсутствуют |
| 995 | 3.1.722 | 3.1.723 | 347°43.7' | 43.39 | данные отсутствуют | данные отсутствуют | данные отсутствуют |
| 996 | 3.1.723 | 3.1.724 | 339°36.9' | 42.35 | данные отсутствуют | данные отсутствуют | данные отсутствуют |
| 997 | 3.1.724 | 3.1.725 | 341°48.2' | 74.48 | данные отсутствуют | данные отсутствуют | данные отсутствуют |
| 998 | 3.1.725 | 3.1.726 | 348°38.4' | 18.61 | данные отсутствуют | данные отсутствуют | данные отсутствуют |

исполнение инженерных работ

ФЕДЕРАЛЬНОЕ АГЕНТСТВО
ТЕХНИЧЕСКОГО РЕГУЛИРОВАНИЯ
И МЕТРОЛОГИИСлужба технического регулирования
Федерального агентства по техническому
регулированию и метрологии

инициалы, фамилия

Земельный участок

вид объекта недвижимости

Лист № 35 листа 3.1

Ветвь листа 3.1: 58

Ветвь листа 8

Ветвь листа вынесе 209

28.10.2024г. № КУВН-001/2024-263666442

Квартальный номер 47-01-0000000-133

| 1 | 2 | 3 | 4 | 5 | 6 | 7 | 8 |
|-----|---------|---------|-----------|-------|--------------------|---------------------|---|
| 946 | 3.1.674 | 3.1.674 | 7°41.1' | 8,96 | данные отсутствуют | данные отсутствуют | данные отсутствуют |
| 947 | 3.1.674 | 3.1.675 | 350°11,9' | 7,75 | данные отсутствуют | данные отсутствуют | данные отсутствуют |
| 948 | 3.1.675 | 3.1.676 | 332°41,5' | 11,38 | данные отсутствуют | данные отсутствуют | данные отсутствуют |
| 949 | 3.1.676 | 3.1.677 | 330°30,5' | 89,73 | данные отсутствуют | данные отсутствуют | данные отсутствуют |
| 950 | 3.1.677 | 3.1.678 | 328°38,3' | 24,65 | данные отсутствуют | 47-01-1317001-96 | Самарская область, Ставропольский район, с.Ягодное, ул.Труновская, д.32; дворовая 967/0(грнт) сооп, г. Санкт-Петербург, ул.Народная, д.73, кв.10. Адрес отсутствует |
| 951 | 3.1.678 | 3.1.679 | 241°52,6' | 1,97 | данные отсутствуют | 47-01-1317001-96 | Самарская область, Ставропольский район, с.Ягодное, ул.Труновская, д.32; дворовая 967/0(грнт) сооп, г. Санкт-Петербург, ул.Народная, д.73, кв.10. Адрес отсутствует |
| 952 | 3.1.679 | 3.1.680 | 330°54,4' | 30,2 | данные отсутствуют | 47-01-0000000-48995 | Адрес отсутствует |
| 953 | 3.1.680 | 3.1.681 | 330°17,2' | 30,2 | данные отсутствуют | 47-01-1317001-20 | Адрес отсутствует |
| 954 | 3.1.681 | 3.1.682 | 242°49,1' | 1,66 | данные отсутствуют | 47-01-1317001-20 | Адрес отсутствует |
| 955 | 3.1.682 | 3.1.683 | 329°56,5' | 18,35 | данные отсутствуют | данные отсутствуют | данные отсутствуют |
| 956 | 3.1.683 | 3.1.684 | 62°14,5' | 1,07 | данные отсутствуют | 47-01-1317001-588 | Адрес отсутствует |
| 957 | 3.1.684 | 3.1.685 | 328°26,5' | 40,18 | данные отсутствуют | 47-01-1317001-588 | Адрес отсутствует |
| 958 | 3.1.685 | 3.1.686 | 330°2,2' | 12,97 | данные отсутствуют | данные отсутствуют | данные отсутствуют |
| 959 | 3.1.686 | 3.1.687 | 63°11,2' | 2,06 | данные отсутствуют | 47-01-1317001-28 | Адрес отсутствует |
| 960 | 3.1.687 | 3.1.688 | 329°31,9' | 38,95 | данные отсутствуют | 47-01-1317001-28 | Адрес отсутствует |
| 961 | 3.1.688 | 3.1.689 | 244°27,2' | 1,76 | данные отсутствуют | 47-01-1317001-28 | Адрес отсутствует |
| 962 | 3.1.689 | 3.1.690 | 329°17,1' | 52,9 | данные отсутствуют | данные отсутствуют | данные отсутствуют |
| 963 | 3.1.690 | 3.1.691 | 59°40,9' | 1,98 | данные отсутствуют | 47-01-1317001-654 | Адрес отсутствует |
| 964 | 3.1.691 | 3.1.692 | 329°31,9' | 43,57 | данные отсутствуют | 47-01-1317001-654 | Адрес отсутствует |
| 965 | 3.1.692 | 3.1.693 | 258°45,9' | 3,77 | данные отсутствуют | 47-01-1317001-654 | Адрес отсутствует |
| 966 | 3.1.693 | 3.1.694 | 323°3,2' | 31,79 | данные отсутствуют | данные отсутствуют | данные отсутствуют |
| 967 | 3.1.694 | 3.1.695 | 339°28,7' | 7,82 | данные отсутствуют | данные отсутствуют | данные отсутствуют |
| 968 | 3.1.695 | 3.1.696 | 311°25,0' | 7,92 | данные отсутствуют | данные отсутствуют | данные отсутствуют |
| 969 | 3.1.696 | 3.1.697 | 293°26,4' | 16,82 | данные отсутствуют | данные отсутствуют | данные отсутствуют |



ФЕДЕРАЛЬНОЕ АГЕНТСТВО
ТЕХНИЧЕСКОГО РЕГУЛИРОВАНИЯ
И СТАНДАРТИЗАЦИИ

Судебный участок № 405/001/2024-263666442
Росстандарт-Информ/Судебный участок № 405/001/2024-263666442
Федеральное агентство по техническому регулированию и стандартизации

исполнение исполнительными органами

инициалы, фамилия

Земельный участок

пл. объекта недвижимости

Лист № 34 плана 3.1

Ветер. учетный план 3.1: 58

Ветер. родослов. 8

Ветер. учетный выдвиг: 209

28.10.2024г. № КУВН-001/2024-263666442

Квартальный номер: 47-01-0000000-133

| 1 | 2 | 3 | 4 | 5 | 6 | 7 | 8 |
|-----|---------|---------|-----------|--------|--------------------|--------------------|--|
| 922 | 3.1.649 | 3.1.650 | 70°36.3' | 18,88 | данные отсутствуют | 47-01-1317001-77 | г. Санкт-Петербург, ул.Свердлова, д.21, корпус 1, кв.241 |
| 923 | 3.1.650 | 3.1.651 | 70°37.5' | 14,65 | данные отсутствуют | 47-01-1317001-77 | г. Санкт-Петербург, ул.Свердлова, д.21, корпус 1, кв.241 |
| 924 | 3.1.651 | 3.1.652 | 64°14.5' | 31,11 | данные отсутствуют | 47-01-1317001-78 | Ленинградская область, Выборгский р-н, пос. Манино |
| 925 | 3.1.652 | 3.1.653 | 63°24.2' | 33,39 | данные отсутствуют | 47-01-1317001-591 | адрес отсутствует |
| 926 | 3.1.653 | 3.1.654 | 63°25.1' | 30,77 | данные отсутствуют | 47-01-1317001-118 | адрес отсутствует |
| 927 | 3.1.654 | 3.1.655 | 63°24.8' | 35,24 | данные отсутствуют | 47-01-1317001-673 | адрес отсутствует |
| 928 | 3.1.655 | 3.1.656 | 63°16.3' | 40 | данные отсутствуют | 47-01-1317001-106 | адрес отсутствует |
| 929 | 3.1.656 | 3.1.657 | 333°2.6' | 1,96 | данные отсутствуют | 47-01-1317001-106 | адрес отсутствует |
| 930 | 3.1.657 | 3.1.658 | 63°21.0' | 38,99 | данные отсутствуют | данные отсутствуют | данные отсутствуют |
| 931 | 3.1.658 | 3.1.659 | 53°43.0' | 18,38 | данные отсутствуют | данные отсутствуют | данные отсутствуют |
| 932 | 3.1.659 | 3.1.660 | 135°0.0' | 1,36 | данные отсутствуют | 47-01-1317001-123 | данные отсутствуют |
| 933 | 3.1.660 | 3.1.661 | 46°35.0' | 28,68 | данные отсутствуют | 47-01-1317001-123 | ЕЛЕНА БОБРУШЕНВА@MAIL.RU, г. Санкт-Петербург, наб. Островская, д. 122, к. 1, литер. А, кв. 162 |
| 934 | 3.1.661 | 3.1.662 | 40°49.4' | 30,39 | данные отсутствуют | 47-01-1317001-73 | ЕЛЕНА БОБРУШЕНВА@MAIL.RU, г. Санкт-Петербург, наб. Островская, д. 122, к. 1, литер. А, кв. 162 |
| 935 | 3.1.662 | 3.1.663 | 317°29.4' | 0,33 | данные отсутствуют | 47-01-1317001-73 | ЕЛЕНА БОБРУШЕНВА@MAIL.RU, г. Санкт-Петербург, наб. Островская, д. 122, к. 1, литер. А, кв. 162 |
| 936 | 3.1.663 | 3.1.664 | 33°15.1' | 10,14 | данные отсутствуют | данные отсутствуют | данные отсутствуют |
| 937 | 3.1.664 | 3.1.665 | 136°4.6' | 3,01 | данные отсутствуют | 47-01-1317001-47 | адрес отсутствует |
| 938 | 3.1.665 | 3.1.666 | 32°50.0' | 105,92 | данные отсутствуют | 47-01-1317001-47 | адрес отсутствует |
| 939 | 3.1.666 | 3.1.667 | 151°6.8' | 2,65 | данные отсутствуют | данные отсутствуют | данные отсутствуют |
| 940 | 3.1.667 | 3.1.668 | 40°56.3' | 19,87 | данные отсутствуют | данные отсутствуют | данные отсутствуют |
| 941 | 3.1.668 | 3.1.669 | 39°21.7' | 28,79 | данные отсутствуют | данные отсутствуют | данные отсутствуют |
| 942 | 3.1.669 | 3.1.670 | 42°31.7' | 26,92 | данные отсутствуют | данные отсутствуют | данные отсутствуют |
| 943 | 3.1.670 | 3.1.671 | 53°29.9' | 22,68 | данные отсутствуют | данные отсутствуют | данные отсутствуют |
| 944 | 3.1.671 | 3.1.672 | 39°19.9' | 12,53 | данные отсутствуют | данные отсутствуют | данные отсутствуют |
| 945 | 3.1.672 | 3.1.673 | 24°21.0' | 7,75 | данные отсутствуют | данные отсутствуют | данные отсутствуют |

ДЕПУТАТ ОБЛАСТНОГО

ЗАКОННОГО СОБРАНИЯ

Суренко Вячеслав Александрович

Родное место: Санкт-Петербург, Выборгский район, с/пос. Манино

Депутатский избирательный округ

инициалы, фамилия

Земельный участок
под объектом недвижимости

Лист № 33 раздела 3:1

Всего листов раздела 3:1: 58

Всего разделов: 8

Всего листов выписки: 209

28.10.2024г. № КУВН-001/2024-263666442

Кадастровый номер: 47-01-0090000-133

| 1 | 2 | 3 | 4 | 5 | 6 | 7 | 8 |
|-----|---------|---------|-----------|-------|--------------------|--------------------|---|
| 895 | 3.1.622 | 3.1.623 | 24°32.4' | 26.1 | данные отсутствуют | данные отсутствуют | данные отсутствуют |
| 896 | 3.1.623 | 3.1.624 | 20°5.4' | 21.89 | данные отсутствуют | данные отсутствуют | данные отсутствуют |
| 897 | 3.1.624 | 3.1.625 | 18°41.5' | 40.82 | данные отсутствуют | данные отсутствуют | данные отсутствуют |
| 898 | 3.1.625 | 3.1.626 | 12°46.0' | 42.89 | данные отсутствуют | данные отсутствуют | данные отсутствуют |
| 899 | 3.1.626 | 3.1.627 | 17°56.8' | 28.90 | данные отсутствуют | данные отсутствуют | данные отсутствуют |
| 900 | 3.1.627 | 3.1.628 | 11°31.9' | 18.15 | данные отсутствуют | данные отсутствуют | данные отсутствуют |
| 901 | 3.1.628 | 3.1.629 | 15°39.5' | 23.56 | данные отсутствуют | данные отсутствуют | данные отсутствуют |
| 902 | 3.1.629 | 3.1.630 | 26°35.0' | 13.45 | данные отсутствуют | данные отсутствуют | данные отсутствуют |
| 903 | 3.1.630 | 3.1.631 | 19°38.2' | 30.92 | данные отсутствуют | данные отсутствуют | данные отсутствуют |
| 904 | 3.1.631 | 3.1.632 | 27°21.7' | 52.74 | данные отсутствуют | данные отсутствуют | данные отсутствуют |
| 905 | 3.1.632 | 3.1.633 | 39°55.4' | 35 | данные отсутствуют | данные отсутствуют | данные отсутствуют |
| 906 | 3.1.633 | 3.1.634 | 40°50.8' | 44.94 | данные отсутствуют | данные отсутствуют | данные отсутствуют |
| 907 | 3.1.634 | 3.1.635 | 57°3.1' | 34.68 | данные отсутствуют | данные отсутствуют | данные отсутствуют |
| 908 | 3.1.635 | 3.1.636 | 64°31.5' | 24.92 | данные отсутствуют | данные отсутствуют | данные отсутствуют |
| 909 | 3.1.636 | 3.1.637 | 66°10.3' | 25 | данные отсутствуют | данные отсутствуют | данные отсутствуют |
| 910 | 3.1.637 | 3.1.638 | 71°18.3' | 38.28 | данные отсутствуют | данные отсутствуют | данные отсутствуют |
| 911 | 3.1.638 | 3.1.639 | 75°49.8' | 13.33 | данные отсутствуют | данные отсутствуют | данные отсутствуют |
| 912 | 3.1.639 | 3.1.640 | 68°41.0' | 12.71 | данные отсутствуют | данные отсутствуют | данные отсутствуют |
| 913 | 3.1.640 | 3.1.641 | 76°14.5' | 7.48 | данные отсутствуют | данные отсутствуют | данные отсутствуют |
| 914 | 3.1.641 | 3.1.642 | 165°21.2' | 2.73 | данные отсутствуют | данные отсутствуют | данные отсутствуют |
| 915 | 3.1.642 | 3.1.643 | 75°19.9' | 22.87 | данные отсутствуют | 47-01-1317001-690 | г. Санкт-Петербург, пр. Искра, Ленинский, д.111, корп. 1, кв.337 |
| 916 | 3.1.643 | 3.1.644 | 89°6.1' | 50.4 | данные отсутствуют | данные отсутствуют | данные отсутствуют |
| 917 | 3.1.644 | 3.1.645 | 352°52.5' | 0.64 | данные отсутствуют | 47-01-1317001-689 | данные отсутствуют |
| 918 | 3.1.645 | 3.1.646 | 98°43.4' | 11.08 | данные отсутствуют | данные отсутствуют | данные отсутствуют |
| 919 | 3.1.646 | 3.1.647 | 82°32.3' | 10.17 | данные отсутствуют | данные отсутствуют | данные отсутствуют |
| 920 | 3.1.647 | 3.1.648 | 76°10.1' | 12.17 | данные отсутствуют | данные отсутствуют | данные отсутствуют |
| 921 | 3.1.648 | 3.1.649 | 107°34.1' | 3.21 | данные отсутствуют | 47-01-1317001-77 | г. Санкт-Петербург, ул. Индустрия, д.21, корп.1, кв.241 |

исполнение инженерных работ



ФЕДЕРАЛЬНОЕ АГЕНТСТВО
ТЕХНИЧЕСКОГО РЕГУЛИРОВАНИЯ
И МЕТРОЛОГИИ

Федеральное агентство по техническому регулированию и метрологии

инициалы, фамилия

Земельный участок

в/л объекта недвижимости

Лист № 32 раздела 3.1

Всего метров раздела 3.1: 58

Всего метров: 8

Всего метров выноса: 209

28.10.2024г. № КУВН-001/2024-263666442

Квартальный номер:

47-01-000000-133

| 1 | 2 | 3 | 4 | 5 | 6 | 7 | 8 |
|-----|---------|---------|----------|-------|--------------------|--------------------|--------------------|
| 866 | 3.1.993 | 3.1.994 | 56°27.1' | 65.18 | данные отсутствуют | данные отсутствуют | данные отсутствуют |
| 867 | 3.1.994 | 3.1.995 | 55°51.5' | 19.67 | данные отсутствуют | данные отсутствуют | данные отсутствуют |
| 868 | 3.1.995 | 3.1.996 | 59°27.9' | 30.23 | данные отсутствуют | данные отсутствуют | данные отсутствуют |
| 869 | 3.1.996 | 3.1.997 | 56°33.0' | 15.89 | данные отсутствуют | данные отсутствуют | данные отсутствуют |
| 870 | 3.1.997 | 3.1.998 | 74°30.2' | 16.47 | данные отсутствуют | данные отсутствуют | данные отсутствуют |
| 871 | 3.1.998 | 3.1.999 | 78°31.7' | 20.29 | данные отсутствуют | данные отсутствуют | данные отсутствуют |
| 872 | 3.1.999 | 3.1.600 | 67°40.3' | 29.9 | данные отсутствуют | данные отсутствуют | данные отсутствуют |
| 873 | 3.1.600 | 3.1.601 | 66°21.7' | 17.72 | данные отсутствуют | данные отсутствуют | данные отсутствуют |
| 874 | 3.1.601 | 3.1.602 | 57°4.3' | 21.1 | данные отсутствуют | данные отсутствуют | данные отсутствуют |
| 875 | 3.1.602 | 3.1.603 | 50°19.4' | 57.09 | данные отсутствуют | данные отсутствуют | данные отсутствуют |
| 876 | 3.1.603 | 3.1.604 | 52°16.9' | 28.28 | данные отсутствуют | данные отсутствуют | данные отсутствуют |
| 877 | 3.1.604 | 3.1.605 | 55°58.2' | 50.94 | данные отсутствуют | данные отсутствуют | данные отсутствуют |
| 878 | 3.1.605 | 3.1.606 | 65°2.5' | 28.7 | данные отсутствуют | данные отсутствуют | данные отсутствуют |
| 879 | 3.1.606 | 3.1.607 | 62°22.4' | 25.34 | данные отсутствуют | данные отсутствуют | данные отсутствуют |
| 880 | 3.1.607 | 3.1.608 | 68°19.0' | 24.17 | данные отсутствуют | данные отсутствуют | данные отсутствуют |
| 881 | 3.1.608 | 3.1.609 | 57°1.3' | 11.17 | данные отсутствуют | данные отсутствуют | данные отсутствуют |
| 882 | 3.1.609 | 3.1.610 | 64°51.3' | 38.43 | данные отсутствуют | данные отсутствуют | данные отсутствуют |
| 883 | 3.1.610 | 3.1.611 | 69°42.5' | 29.76 | данные отсутствуют | данные отсутствуют | данные отсутствуют |
| 884 | 3.1.611 | 3.1.612 | 81°20.6' | 35.88 | данные отсутствуют | данные отсутствуют | данные отсутствуют |
| 885 | 3.1.612 | 3.1.613 | 86°23.1' | 20.3 | данные отсутствуют | данные отсутствуют | данные отсутствуют |
| 886 | 3.1.613 | 3.1.614 | 77°39.7' | 12.68 | данные отсутствуют | данные отсутствуют | данные отсутствуют |
| 887 | 3.1.614 | 3.1.615 | 60°28.8' | 20.56 | данные отсутствуют | данные отсутствуют | данные отсутствуют |
| 888 | 3.1.615 | 3.1.616 | 38°57.7' | 11.29 | данные отсутствуют | данные отсутствуют | данные отсутствуют |
| 889 | 3.1.616 | 3.1.617 | 24°46.3' | 10 | данные отсутствуют | данные отсутствуют | данные отсутствуют |
| 890 | 3.1.617 | 3.1.618 | 25°6.2' | 22.79 | данные отсутствуют | данные отсутствуют | данные отсутствуют |
| 891 | 3.1.618 | 3.1.619 | 26°9.0' | 16.06 | данные отсутствуют | данные отсутствуют | данные отсутствуют |
| 892 | 3.1.619 | 3.1.620 | 19°45.1' | 56.25 | данные отсутствуют | данные отсутствуют | данные отсутствуют |
| 893 | 3.1.620 | 3.1.621 | 18°36.0' | 60.54 | данные отсутствуют | данные отсутствуют | данные отсутствуют |
| 894 | 3.1.621 | 3.1.622 | 22°19.6' | 31.96 | данные отсутствуют | данные отсутствуют | данные отсутствуют |

исполнение инженерных работ

ФЕДЕРАЛЬНОЕ АГЕНТСТВО
ТЕХНИЧЕСКОГО РЕГУЛИРОВАНИЯ
И СТАНДАРТИЗАЦИИСлужба технического регулирования
Федерального агентства по техническому
регулированию и стандартизации

инициалы, фамилия

Земельный участок

в/л объекта недвижимости

Лист № 31 раздела 3:1

Всего листов раздела 3:1: 58

Всего разделов: 8

Всего листов выписки: 209

28.10.2024г. № КУВН-001/2024-263666442

Кодированный номер: 47-01-0000000-133

| 1 | 2 | 3 | 4 | 5 | 6 | 7 | 8 |
|-----|---------|---------|----------|-------|--------------------|--------------------|--------------------|
| 837 | 3.1.964 | 3.1.565 | 29°29.8' | 29.81 | данные отсутствуют | данные отсутствуют | данные отсутствуют |
| 838 | 3.1.565 | 3.1.566 | 34°33.3' | 19.8 | данные отсутствуют | данные отсутствуют | данные отсутствуют |
| 839 | 3.1.566 | 3.1.567 | 47°30.1' | 18.64 | данные отсутствуют | данные отсутствуют | данные отсутствуют |
| 840 | 3.1.567 | 3.1.568 | 54°40.5' | 49.57 | данные отсутствуют | данные отсутствуют | данные отсутствуют |
| 841 | 3.1.568 | 3.1.569 | 66°18.2' | 24.66 | данные отсутствуют | данные отсутствуют | данные отсутствуют |
| 842 | 3.1.569 | 3.1.570 | 70°14.0' | 15.78 | данные отсутствуют | данные отсутствуют | данные отсутствуют |
| 843 | 3.1.570 | 3.1.571 | 77°28.7' | 46.35 | данные отсутствуют | данные отсутствуют | данные отсутствуют |
| 844 | 3.1.571 | 3.1.572 | 77°35.7' | 30.68 | данные отсутствуют | данные отсутствуют | данные отсутствуют |
| 845 | 3.1.572 | 3.1.573 | 74°36.9' | 47.79 | данные отсутствуют | данные отсутствуют | данные отсутствуют |
| 846 | 3.1.573 | 3.1.574 | 72°15.2' | 53.71 | данные отсутствуют | данные отсутствуют | данные отсутствуют |
| 847 | 3.1.574 | 3.1.575 | 64°1.1' | 9.22 | данные отсутствуют | данные отсутствуют | данные отсутствуют |
| 848 | 3.1.575 | 3.1.576 | 54°36.7' | 20.67 | данные отсутствуют | данные отсутствуют | данные отсутствуют |
| 849 | 3.1.576 | 3.1.577 | 48°08.8' | 13.18 | данные отсутствуют | данные отсутствуют | данные отсутствуют |
| 850 | 3.1.577 | 3.1.578 | 43°21.0' | 44.69 | данные отсутствуют | данные отсутствуют | данные отсутствуют |
| 851 | 3.1.578 | 3.1.579 | 44°41.9' | 30.07 | данные отсутствуют | данные отсутствуют | данные отсутствуют |
| 852 | 3.1.579 | 3.1.580 | 31°36.2' | 33.81 | данные отсутствуют | данные отсутствуют | данные отсутствуют |
| 853 | 3.1.580 | 3.1.581 | 26°56.6' | 33.9 | данные отсутствуют | данные отсутствуют | данные отсутствуют |
| 854 | 3.1.581 | 3.1.582 | 28°4.3' | 40.5 | данные отсутствуют | данные отсутствуют | данные отсутствуют |
| 855 | 3.1.582 | 3.1.583 | 32°36.1' | 24.95 | данные отсутствуют | данные отсутствуют | данные отсутствуют |
| 856 | 3.1.583 | 3.1.584 | 39°52.6' | 28.98 | данные отсутствуют | данные отсутствуют | данные отсутствуют |
| 857 | 3.1.584 | 3.1.585 | 37°41.4' | 41.92 | данные отсутствуют | данные отсутствуют | данные отсутствуют |
| 858 | 3.1.585 | 3.1.586 | 37°32.8' | 52.64 | данные отсутствуют | данные отсутствуют | данные отсутствуют |
| 859 | 3.1.586 | 3.1.587 | 39°37.9' | 87.51 | данные отсутствуют | данные отсутствуют | данные отсутствуют |
| 860 | 3.1.587 | 3.1.588 | 49°39.3' | 18.21 | данные отсутствуют | данные отсутствуют | данные отсутствуют |
| 861 | 3.1.588 | 3.1.589 | 47°27.3' | 86.3 | данные отсутствуют | данные отсутствуют | данные отсутствуют |
| 862 | 3.1.589 | 3.1.590 | 44°24.8' | 35.87 | данные отсутствуют | данные отсутствуют | данные отсутствуют |
| 863 | 3.1.590 | 3.1.591 | 40°41.8' | 25.98 | данные отсутствуют | данные отсутствуют | данные отсутствуют |
| 864 | 3.1.591 | 3.1.592 | 50°58.7' | 45.15 | данные отсутствуют | данные отсутствуют | данные отсутствуют |
| 865 | 3.1.592 | 3.1.593 | 51°6.3' | 27.72 | данные отсутствуют | данные отсутствуют | данные отсутствуют |

исполнение инженерных работ

ФЕДЕРАЛЬНОЕ АГЕНТСТВО
ТЕХНИЧЕСКОГО РЕГУЛИРОВАНИЯ
И МЕТРОЛОГИИФедеральное агентство по техническому регулированию
и метрологии

инициалы, фамилия

Земельный участок

в/л объекта недвижимости

Лист № 30 раздела 3.1

Всего листов раздела 3.1: 58

Всего листов: 8

Всего листов выписки: 209

28.10.2024г. № КУВН-001/2024-263666442

Квартальный номер:

47-01-0001000-133

| 1 | 2 | 3 | 4 | 5 | 6 | 7 | 8 |
|-----|---------|---------|----------|-------|--------------------|--------------------|--------------------|
| 808 | 3.1.534 | 3.1.536 | 30°31.7' | 25.75 | данные отсутствуют | данные отсутствуют | данные отсутствуют |
| 809 | 3.1.536 | 3.1.537 | 30°41.2' | 33.66 | данные отсутствуют | данные отсутствуют | данные отсутствуют |
| 810 | 3.1.537 | 3.1.538 | 43°39.4' | 24.71 | данные отсутствуют | данные отсутствуют | данные отсутствуют |
| 811 | 3.1.538 | 3.1.539 | 43°31.4' | 34.15 | данные отсутствуют | данные отсутствуют | данные отсутствуют |
| 812 | 3.1.539 | 3.1.540 | 30°42.2' | 14.32 | данные отсутствуют | данные отсутствуют | данные отсутствуют |
| 813 | 3.1.540 | 3.1.541 | 33°21.3' | 19.63 | данные отсутствуют | данные отсутствуют | данные отсутствуют |
| 814 | 3.1.541 | 3.1.542 | 26°11.4' | 25.12 | данные отсутствуют | данные отсутствуют | данные отсутствуют |
| 815 | 3.1.542 | 3.1.543 | 26°39.8' | 39.54 | данные отсутствуют | данные отсутствуют | данные отсутствуют |
| 816 | 3.1.543 | 3.1.544 | 27°14.5' | 73.88 | данные отсутствуют | данные отсутствуют | данные отсутствуют |
| 817 | 3.1.544 | 3.1.545 | 28°25.4' | 44.96 | данные отсутствуют | данные отсутствуют | данные отсутствуют |
| 818 | 3.1.545 | 3.1.546 | 30°47.0' | 17.19 | данные отсутствуют | данные отсутствуют | данные отсутствуют |
| 819 | 3.1.546 | 3.1.547 | 43°28.4' | 21.23 | данные отсутствуют | данные отсутствуют | данные отсутствуют |
| 820 | 3.1.547 | 3.1.548 | 53°23.9' | 20.21 | данные отсутствуют | данные отсутствуют | данные отсутствуют |
| 821 | 3.1.548 | 3.1.549 | 63°12.2' | 83.24 | данные отсутствуют | данные отсутствуют | данные отсутствуют |
| 822 | 3.1.549 | 3.1.550 | 60°33.5' | 36.27 | данные отсутствуют | данные отсутствуют | данные отсутствуют |
| 823 | 3.1.550 | 3.1.551 | 52°41.0' | 21.87 | данные отсутствуют | данные отсутствуют | данные отсутствуют |
| 824 | 3.1.551 | 3.1.552 | 41°52.1' | 18.64 | данные отсутствуют | данные отсутствуют | данные отсутствуют |
| 825 | 3.1.552 | 3.1.553 | 32°17.6' | 31.54 | данные отсутствуют | данные отсутствуют | данные отсутствуют |
| 826 | 3.1.553 | 3.1.554 | 29°13.3' | 42.44 | данные отсутствуют | данные отсутствуют | данные отсутствуют |
| 827 | 3.1.554 | 3.1.555 | 30°46.9' | 86.6 | данные отсутствуют | данные отсутствуют | данные отсутствуют |
| 828 | 3.1.555 | 3.1.556 | 46°17.3' | 31.75 | данные отсутствуют | данные отсутствуют | данные отсутствуют |
| 829 | 3.1.556 | 3.1.557 | 42°41.9' | 31.7 | данные отсутствуют | данные отсутствуют | данные отсутствуют |
| 830 | 3.1.557 | 3.1.558 | 46°4.4' | 18.88 | данные отсутствуют | данные отсутствуют | данные отсутствуют |
| 831 | 3.1.558 | 3.1.559 | 39°57.8' | 15.71 | данные отсутствуют | данные отсутствуют | данные отсутствуют |
| 832 | 3.1.559 | 3.1.560 | 32°31.6' | 23.77 | данные отсутствуют | данные отсутствуют | данные отсутствуют |
| 833 | 3.1.560 | 3.1.561 | 23°17.0' | 25.4 | данные отсутствуют | данные отсутствуют | данные отсутствуют |
| 834 | 3.1.561 | 3.1.562 | 18°54.5' | 19.1 | данные отсутствуют | данные отсутствуют | данные отсутствуют |
| 835 | 3.1.562 | 3.1.563 | 21°31.1' | 29.64 | данные отсутствуют | данные отсутствуют | данные отсутствуют |
| 836 | 3.1.563 | 3.1.564 | 26°20.8' | 31.7 | данные отсутствуют | данные отсутствуют | данные отсутствуют |

Исходные измерительные данные



инициалы, фамилия

Земельный участок

ИЛ объекта недвижимости

Лист № 29 раздела 3.1

Всего метров раздела 3.1: 58

Всего метров 8

Всего метров выноса: 209

28.10.2024г. № КУВН-001/2024-263666442

Квартальный номер:

47-01-0001000-133

| 1 | 2 | 3 | 4 | 5 | 6 | 7 | 8 |
|-----|---------|---------|-----------|-------|--------------------|--------------------|--------------------|
| 779 | 3.1.506 | 3.1.507 | 204°33.8' | 42 | данные отсутствуют | данные отсутствуют | данные отсутствуют |
| 780 | 3.1.507 | 3.1.508 | 204°50.5' | 50.27 | данные отсутствуют | данные отсутствуют | данные отсутствуют |
| 781 | 3.1.508 | 3.1.509 | 207°37.9' | 19 | данные отсутствуют | данные отсутствуют | данные отсутствуют |
| 782 | 3.1.509 | 3.1.510 | 208°45.6' | 23.24 | данные отсутствуют | данные отсутствуют | данные отсутствуют |
| 783 | 3.1.510 | 3.1.511 | 217°44.3' | 32.86 | данные отсутствуют | данные отсутствуют | данные отсутствуют |
| 784 | 3.1.511 | 3.1.512 | 221°56.6' | 30.57 | данные отсутствуют | данные отсутствуют | данные отсутствуют |
| 785 | 3.1.512 | 3.1.513 | 217°39.9' | 25.62 | данные отсутствуют | данные отсутствуют | данные отсутствуют |
| 786 | 3.1.513 | 3.1.514 | 219°00.0' | 12.11 | данные отсутствуют | данные отсутствуют | данные отсутствуют |
| 787 | 3.1.514 | 3.1.515 | 215°36.0' | 34.2 | данные отсутствуют | данные отсутствуют | данные отсутствуют |
| 788 | 3.1.515 | 3.1.516 | 216°30.6' | 11.05 | данные отсутствуют | данные отсутствуют | данные отсутствуют |
| 789 | 3.1.516 | 3.1.517 | 207°21.7' | 23.5 | данные отсутствуют | данные отсутствуют | данные отсутствуют |
| 790 | 3.1.517 | 3.1.518 | 194°37.7' | 5.47 | данные отсутствуют | данные отсутствуют | данные отсутствуют |
| 791 | 3.1.518 | 3.1.519 | 208°33.7' | 6.55 | данные отсутствуют | данные отсутствуют | данные отсутствуют |
| 792 | 3.1.519 | 3.1.520 | 279°53.6' | 20.07 | данные отсутствуют | данные отсутствуют | данные отсутствуют |
| 793 | 3.1.520 | 3.1.521 | 28°37.7' | 10.56 | данные отсутствуют | данные отсутствуют | данные отсутствуют |
| 794 | 3.1.521 | 3.1.522 | 14°7.0' | 5.25 | данные отсутствуют | данные отсутствуют | данные отсутствуют |
| 795 | 3.1.522 | 3.1.523 | 27°21.4' | 26.24 | данные отсутствуют | данные отсутствуют | данные отсутствуют |
| 796 | 3.1.523 | 3.1.524 | 30°30.4' | 12.49 | данные отсутствуют | данные отсутствуют | данные отсутствуют |
| 797 | 3.1.524 | 3.1.525 | 35°33.2' | 33.45 | данные отсутствуют | данные отсутствуют | данные отсутствуют |
| 798 | 3.1.525 | 3.1.526 | 39°4.2' | 12.66 | данные отсутствуют | данные отсутствуют | данные отсутствуют |
| 799 | 3.1.526 | 3.1.527 | 37°2.0' | 25.2 | данные отсутствуют | данные отсутствуют | данные отсутствуют |
| 800 | 3.1.527 | 3.1.528 | 41°54.7' | 31.11 | данные отсутствуют | данные отсутствуют | данные отсутствуют |
| 801 | 3.1.528 | 3.1.529 | 37°54.8' | 29.29 | данные отсутствуют | данные отсутствуют | данные отсутствуют |
| 802 | 3.1.529 | 3.1.530 | 28°58.6' | 25.06 | данные отсутствуют | данные отсутствуют | данные отсутствуют |
| 803 | 3.1.530 | 3.1.531 | 27°39.8' | 17.96 | данные отсутствуют | данные отсутствуют | данные отсутствуют |
| 804 | 3.1.531 | 3.1.532 | 24°49.9' | 49.96 | данные отсутствуют | данные отсутствуют | данные отсутствуют |
| 805 | 3.1.532 | 3.1.533 | 24°30.2' | 43.13 | данные отсутствуют | данные отсутствуют | данные отсутствуют |
| 806 | 3.1.533 | 3.1.534 | 34°11.6' | 8.22 | данные отсутствуют | данные отсутствуют | данные отсутствуют |
| 807 | 3.1.534 | 3.1.535 | 26°47.3' | 27.02 | данные отсутствуют | данные отсутствуют | данные отсутствуют |

Исполнение инженерных работ

ФЕДЕРАЛЬНОЕ АГЕНТСТВО
ТЕХНИЧЕСКОГО РЕГУЛИРОВАНИЯ
И СТАНДАРТИЗАЦИИСлужба технического регулирования
Федерального агентства по техническому
регулированию и стандартизации

инициалы, фамилия

Земельный участок

пл. объекта недвижимости

Лист № 28 роздела 3.1

Всего листов роздела 3.1: 58

Всего розделок: 8

Всего листов выписки: 209

28.10.2024г. № КУВН-001/2024-263666442

Квартальный номер:

47-01-0001000-133

| 1 | 2 | 3 | 4 | 5 | 6 | 7 | 8 |
|-----|---------|---------|-----------|-------|--------------------|--------------------|--------------------|
| 750 | 3.1.477 | 3.1.478 | 198°53.9' | 19.36 | данные отсутствуют | данные отсутствуют | данные отсутствуют |
| 751 | 3.1.478 | 3.1.479 | 203°16.7' | 27.23 | данные отсутствуют | данные отсутствуют | данные отсутствуют |
| 752 | 3.1.479 | 3.1.480 | 212°33.2' | 27.43 | данные отсутствуют | данные отсутствуют | данные отсутствуют |
| 753 | 3.1.480 | 3.1.481 | 219°56.4' | 17.88 | данные отсутствуют | данные отсутствуют | данные отсутствуют |
| 754 | 3.1.481 | 3.1.482 | 226°5.3' | 19.35 | данные отсутствуют | данные отсутствуют | данные отсутствуют |
| 755 | 3.1.482 | 3.1.483 | 227°40.7' | 31.94 | данные отсутствуют | данные отсутствуют | данные отсутствуют |
| 756 | 3.1.483 | 3.1.484 | 236°27.1' | 29.29 | данные отсутствуют | данные отсутствуют | данные отсутствуют |
| 757 | 3.1.484 | 3.1.485 | 210°47.5' | 84 | данные отсутствуют | данные отсутствуют | данные отсутствуют |
| 758 | 3.1.485 | 3.1.486 | 209°13.7' | 42.72 | данные отсутствуют | данные отсутствуют | данные отсутствуют |
| 759 | 3.1.486 | 3.1.487 | 212°18.1' | 33.65 | данные отсутствуют | данные отсутствуют | данные отсутствуют |
| 760 | 3.1.487 | 3.1.488 | 221°50.8' | 21.85 | данные отсутствуют | данные отсутствуют | данные отсутствуют |
| 761 | 3.1.488 | 3.1.489 | 232°41.9' | 55.31 | данные отсутствуют | данные отсутствуют | данные отсутствуют |
| 762 | 3.1.489 | 3.1.490 | 240°32.0' | 37.73 | данные отсутствуют | данные отсутствуют | данные отсутствуют |
| 763 | 3.1.490 | 3.1.491 | 243°12.1' | 84.22 | данные отсутствуют | данные отсутствуют | данные отсутствуют |
| 764 | 3.1.491 | 3.1.492 | 233°27.2' | 17.31 | данные отсутствуют | данные отсутствуют | данные отсутствуют |
| 765 | 3.1.492 | 3.1.493 | 223°18.0' | 18.11 | данные отсутствуют | данные отсутствуют | данные отсутствуют |
| 766 | 3.1.493 | 3.1.494 | 219°49.5' | 15.29 | данные отсутствуют | данные отсутствуют | данные отсутствуют |
| 767 | 3.1.494 | 3.1.495 | 208°21.7' | 42.5 | данные отсутствуют | данные отсутствуют | данные отсутствуют |
| 768 | 3.1.495 | 3.1.496 | 207°14.8' | 73.72 | данные отсутствуют | данные отсутствуют | данные отсутствуют |
| 769 | 3.1.496 | 3.1.497 | 206°40.1' | 59.71 | данные отсутствуют | данные отсутствуют | данные отсутствуют |
| 770 | 3.1.497 | 3.1.498 | 205°50.2' | 26.12 | данные отсутствуют | данные отсутствуют | данные отсутствуют |
| 771 | 3.1.498 | 3.1.499 | 215°23.7' | 22.11 | данные отсутствуют | данные отсутствуют | данные отсутствуют |
| 772 | 3.1.499 | 3.1.500 | 219°43.3' | 15.76 | данные отсутствуют | данные отсутствуют | данные отсутствуют |
| 773 | 3.1.500 | 3.1.501 | 223°37.6' | 34.79 | данные отсутствуют | данные отсутствуют | данные отсутствуют |
| 774 | 3.1.501 | 3.1.502 | 223°38.7' | 22.72 | данные отсутствуют | данные отсутствуют | данные отсутствуют |
| 775 | 3.1.502 | 3.1.503 | 210°37.1' | 31.57 | данные отсутствуют | данные отсутствуют | данные отсутствуют |
| 776 | 3.1.503 | 3.1.504 | 210°36.5' | 24.35 | данные отсутствуют | данные отсутствуют | данные отсутствуют |
| 777 | 3.1.504 | 3.1.505 | 206°49.9' | 28.87 | данные отсутствуют | данные отсутствуют | данные отсутствуют |
| 778 | 3.1.505 | 3.1.506 | 214°9.4' | 7.48 | данные отсутствуют | данные отсутствуют | данные отсутствуют |

исполнение инженерных работ

ФЕДЕРАЛЬНОЕ АГЕНТСТВО
ТЕХНИЧЕСКОГО РЕГУЛИРОВАНИЯ
И СТАНДАРТИЗАЦИИСлужба технического регулирования
Федерального агентства по техническому
регулированию и стандартизации

инициалы, фамилия

Земельный участок

пл. объекта недвижимости

Лист № 27 роздела 3.1

Всего листов роздела 3.1: 58

Всего розделок: 8

Всего листов выписки: 209

28.10.2024г. № КУВН-001/2024-263666442

Квартальный номер:

47-01-0001000-133

| 1 | 2 | 3 | 4 | 5 | 6 | 7 | 8 |
|-----|---------|---------|-----------|-------|--------------------|--------------------|--------------------|
| 721 | 3.1.488 | 3.1.449 | 220°12.4' | 24,96 | данные отсутствуют | данные отсутствуют | данные отсутствуют |
| 722 | 3.1.449 | 3.1.450 | 224°25.1' | 36,18 | данные отсутствуют | данные отсутствуют | данные отсутствуют |
| 723 | 3.1.450 | 3.1.451 | 222°26.0' | 86,98 | данные отсутствуют | данные отсутствуют | данные отсутствуют |
| 724 | 3.1.451 | 3.1.452 | 229°42.2' | 17,94 | данные отсутствуют | данные отсутствуют | данные отсутствуют |
| 725 | 3.1.452 | 3.1.453 | 219°37.3' | 85,24 | данные отсутствуют | данные отсутствуют | данные отсутствуют |
| 726 | 3.1.453 | 3.1.454 | 217°33.4' | 52,45 | данные отсутствуют | данные отсутствуют | данные отсутствуют |
| 727 | 3.1.454 | 3.1.455 | 217°43.2' | 42,19 | данные отсутствуют | данные отсутствуют | данные отсутствуют |
| 728 | 3.1.455 | 3.1.456 | 219°32.5' | 28,58 | данные отсутствуют | данные отсутствуют | данные отсутствуют |
| 729 | 3.1.456 | 3.1.457 | 215°35.3' | 53,1 | данные отсутствуют | данные отсутствуют | данные отсутствуют |
| 730 | 3.1.457 | 3.1.458 | 208°5.3' | 39,02 | данные отсутствуют | данные отсутствуют | данные отсутствуют |
| 731 | 3.1.458 | 3.1.459 | 206°57.7' | 34,91 | данные отсутствуют | данные отсутствуют | данные отсутствуют |
| 732 | 3.1.459 | 3.1.460 | 211°30.5' | 35,7 | данные отсутствуют | данные отсутствуют | данные отсутствуют |
| 733 | 3.1.460 | 3.1.461 | 224°34.8' | 32,8 | данные отсутствуют | данные отсутствуют | данные отсутствуют |
| 734 | 3.1.461 | 3.1.462 | 223°23.6' | 45,39 | данные отсутствуют | данные отсутствуют | данные отсутствуют |
| 735 | 3.1.462 | 3.1.463 | 228°2.6' | 14,78 | данные отсутствуют | данные отсутствуют | данные отсутствуют |
| 736 | 3.1.463 | 3.1.464 | 234°35.9' | 23,32 | данные отсутствуют | данные отсутствуют | данные отсутствуют |
| 737 | 3.1.464 | 3.1.465 | 244°4.0' | 12,16 | данные отсутствуют | данные отсутствуют | данные отсутствуют |
| 738 | 3.1.465 | 3.1.466 | 252°15.8' | 55,45 | данные отсутствуют | данные отсутствуют | данные отсутствуют |
| 739 | 3.1.466 | 3.1.467 | 254°35.2' | 48,16 | данные отсутствуют | данные отсутствуют | данные отсутствуют |
| 740 | 3.1.467 | 3.1.468 | 257°33.8' | 32,13 | данные отсутствуют | данные отсутствуют | данные отсутствуют |
| 741 | 3.1.468 | 3.1.469 | 257°28.1' | 44,71 | данные отсутствуют | данные отсутствуют | данные отсутствуют |
| 742 | 3.1.469 | 3.1.470 | 250°37.0' | 13,95 | данные отсутствуют | данные отсутствуют | данные отсутствуют |
| 743 | 3.1.470 | 3.1.471 | 246°17.4' | 21,91 | данные отсутствуют | данные отсутствуют | данные отсутствуют |
| 744 | 3.1.471 | 3.1.472 | 234°41.6' | 46,61 | данные отсутствуют | данные отсутствуют | данные отсутствуют |
| 745 | 3.1.472 | 3.1.473 | 227°30.2' | 15,22 | данные отсутствуют | данные отсутствуют | данные отсутствуют |
| 746 | 3.1.473 | 3.1.474 | 214°33.5' | 16,82 | данные отсутствуют | данные отсутствуют | данные отсутствуют |
| 747 | 3.1.474 | 3.1.475 | 209°30.0' | 38,42 | данные отсутствуют | данные отсутствуют | данные отсутствуют |
| 748 | 3.1.475 | 3.1.476 | 206°20.8' | 30,35 | данные отсутствуют | данные отсутствуют | данные отсутствуют |
| 749 | 3.1.476 | 3.1.477 | 201°30.2' | 28,48 | данные отсутствуют | данные отсутствуют | данные отсутствуют |

исполнение инженерные мероприятия



ДЕПАРТАМЕНТ ТЕРРИТОРИАЛЬНО-ИНЖЕНЕРНОГО УПРАВЛЕНИЯ
Администрации города Нижнего Новгорода
Управление инженерных мероприятий

инициала, фамилия

Земельный участок

Ил объекта недвижимости

Лист № 26 раздела 3.1

Всего листов раздела 3.1: 58

Всего номеров 8

Всего листов выписки: 209

28.10.2024г. № КУВН-001/2024-263666442

Квартальный номер:

47-01-000000-133

| 1 | 2 | 3 | 4 | 5 | 6 | 7 | 8 |
|-----|---------|---------|-----------|-------|--------------------|--------------------|--------------------|
| 692 | 3.1.419 | 3.1.420 | 199°45.7' | 27.53 | данные отсутствуют | данные отсутствуют | данные отсутствуют |
| 693 | 3.1.420 | 3.1.421 | 206°12.1' | 16.94 | данные отсутствуют | данные отсутствуют | данные отсутствуют |
| 694 | 3.1.421 | 3.1.422 | 205°5.3' | 22.55 | данные отсутствуют | данные отсутствуют | данные отсутствуют |
| 695 | 3.1.422 | 3.1.423 | 204°34.2' | 12.33 | данные отсутствуют | данные отсутствуют | данные отсутствуют |
| 696 | 3.1.423 | 3.1.424 | 219°2.0' | 16.8 | данные отсутствуют | данные отсутствуют | данные отсутствуют |
| 697 | 3.1.424 | 3.1.425 | 240°21.1' | 27.86 | данные отсутствуют | данные отсутствуют | данные отсутствуют |
| 698 | 3.1.425 | 3.1.426 | 257°42.9' | 16.59 | данные отсутствуют | данные отсутствуют | данные отсутствуют |
| 699 | 3.1.426 | 3.1.427 | 266°21.9' | 20.82 | данные отсутствуют | данные отсутствуют | данные отсутствуют |
| 700 | 3.1.427 | 3.1.428 | 261°19.3' | 15.01 | данные отсутствуют | данные отсутствуют | данные отсутствуют |
| 701 | 3.1.428 | 3.1.429 | 249°46.8' | 27.31 | данные отсутствуют | данные отсутствуют | данные отсутствуют |
| 702 | 3.1.429 | 3.1.430 | 244°51.9' | 36.21 | данные отсутствуют | данные отсутствуют | данные отсутствуют |
| 703 | 3.1.430 | 3.1.431 | 217°1.2' | 11.75 | данные отсутствуют | данные отсутствуют | данные отсутствуют |
| 704 | 3.1.431 | 3.1.432 | 248°17.3' | 25.06 | данные отсутствуют | данные отсутствуют | данные отсутствуют |
| 705 | 3.1.432 | 3.1.433 | 242°23.0' | 25.11 | данные отсутствуют | данные отсутствуют | данные отсутствуют |
| 706 | 3.1.433 | 3.1.434 | 245°12.5' | 26.88 | данные отсутствуют | данные отсутствуют | данные отсутствуют |
| 707 | 3.1.434 | 3.1.435 | 235°38.7' | 49.38 | данные отсутствуют | данные отсутствуют | данные отсутствуют |
| 708 | 3.1.435 | 3.1.436 | 232°36.6' | 27.34 | данные отсутствуют | данные отсутствуют | данные отсутствуют |
| 709 | 3.1.436 | 3.1.437 | 230°19.3' | 17.72 | данные отсутствуют | данные отсутствуют | данные отсутствуют |
| 710 | 3.1.437 | 3.1.438 | 237°4.1' | 22.86 | данные отсутствуют | данные отсутствуют | данные отсутствуют |
| 711 | 3.1.438 | 3.1.439 | 240°33.0' | 19.28 | данные отсутствуют | данные отсутствуют | данные отсутствуют |
| 712 | 3.1.439 | 3.1.440 | 247°39.5' | 33.04 | данные отсутствуют | данные отсутствуют | данные отсутствуют |
| 713 | 3.1.440 | 3.1.441 | 258°31.4' | 21.61 | данные отсутствуют | данные отсутствуют | данные отсутствуют |
| 714 | 3.1.441 | 3.1.442 | 254°24.9' | 12.66 | данные отсутствуют | данные отсутствуют | данные отсутствуют |
| 715 | 3.1.442 | 3.1.443 | 256°37.1' | 13.38 | данные отсутствуют | данные отсутствуют | данные отсутствуют |
| 716 | 3.1.443 | 3.1.444 | 239°28.0' | 30.12 | данные отсутствуют | данные отсутствуют | данные отсутствуют |
| 717 | 3.1.444 | 3.1.445 | 235°52.9' | 19.25 | данные отсутствуют | данные отсутствуют | данные отсутствуют |
| 718 | 3.1.445 | 3.1.446 | 256°26.0' | 64.57 | данные отсутствуют | данные отсутствуют | данные отсутствуют |
| 719 | 3.1.446 | 3.1.447 | 233°7.6' | 26.86 | данные отсутствуют | данные отсутствуют | данные отсутствуют |
| 720 | 3.1.447 | 3.1.448 | 230°38.3' | 43.16 | данные отсутствуют | данные отсутствуют | данные отсутствуют |

исполнение инженерных работ

ФЕДЕРАЛЬНОЕ АГЕНТСТВО
ТЕХНИЧЕСКОГО РЕГУЛИРОВАНИЯ
И СТАНДАРТИЗАЦИИСлужба технического регулирования
Федерального агентства по техническому
регулированию и стандартизации

инициалы, фамилия

Земельный участок

ИЛ объекта недвижимости

Лист № 25 раздела 3.1

Всего листов раздела 3.1: 58

Всего разделов: 8

Всего листов выписки: 209

28.10.2024г. № КУВН-001/2024-263666442

Квартальный номер:

47-01-0000000-133

| 1 | 2 | 3 | 4 | 5 | 6 | 7 | 8 |
|-----|---------|---------|-----------|-------|--------------------|--------------------|--------------------|
| 663 | 3.1.390 | 3.1.391 | 251°19.1' | 20.54 | данные отсутствуют | данные отсутствуют | данные отсутствуют |
| 664 | 3.1.391 | 3.1.392 | 169°24.2' | 1.58 | данные отсутствуют | данные отсутствуют | данные отсутствуют |
| 665 | 3.1.392 | 3.1.393 | 251°49.5' | 30.01 | данные отсутствуют | 47-01-1317001-76 | данные отсутствуют |
| 666 | 3.1.393 | 3.1.394 | 258°7.7' | 28.78 | данные отсутствуют | 47-01-1317001-1002 | данные отсутствуют |
| 667 | 3.1.394 | 3.1.395 | 357°24.7' | 3.54 | данные отсутствуют | данные отсутствуют | данные отсутствуют |
| 668 | 3.1.395 | 3.1.396 | 278°8.8' | 25.54 | данные отсутствуют | данные отсутствуют | данные отсутствуют |
| 669 | 3.1.396 | 3.1.397 | 271°28.6' | 19.01 | данные отсутствуют | данные отсутствуют | данные отсутствуют |
| 670 | 3.1.397 | 3.1.398 | 262°18.4' | 18.15 | данные отсутствуют | данные отсутствуют | данные отсутствуют |
| 671 | 3.1.398 | 3.1.399 | 256°14.2' | 22.95 | данные отсутствуют | данные отсутствуют | данные отсутствуют |
| 672 | 3.1.399 | 3.1.400 | 248°39.5' | 12.97 | данные отсутствуют | данные отсутствуют | данные отсутствуют |
| 673 | 3.1.400 | 3.1.401 | 257°51.0' | 13.78 | данные отсутствуют | данные отсутствуют | данные отсутствуют |
| 674 | 3.1.401 | 3.1.402 | 251°19.0' | 36.33 | данные отсутствуют | данные отсутствуют | данные отсутствуют |
| 675 | 3.1.402 | 3.1.403 | 246°9.1' | 23.87 | данные отсутствуют | данные отсутствуют | данные отсутствуют |
| 676 | 3.1.403 | 3.1.404 | 244°33.0' | 25.43 | данные отсутствуют | данные отсутствуют | данные отсутствуют |
| 677 | 3.1.404 | 3.1.405 | 237°2.7' | 32.23 | данные отсутствуют | данные отсутствуют | данные отсутствуют |
| 678 | 3.1.405 | 3.1.406 | 228°50.8' | 42.1 | данные отсутствуют | данные отсутствуют | данные отсутствуют |
| 679 | 3.1.406 | 3.1.407 | 219°54.8' | 31.42 | данные отсутствуют | данные отсутствуют | данные отсутствуют |
| 680 | 3.1.407 | 3.1.408 | 207°20.3' | 49.08 | данные отсутствуют | данные отсутствуют | данные отсутствуют |
| 681 | 3.1.408 | 3.1.409 | 199°40.0' | 30.9 | данные отсутствуют | данные отсутствуют | данные отсутствуют |
| 682 | 3.1.409 | 3.1.410 | 206°33.9' | 12.12 | данные отсутствуют | данные отсутствуют | данные отсутствуют |
| 683 | 3.1.410 | 3.1.411 | 195°51.2' | 22.53 | данные отсутствуют | данные отсутствуют | данные отсутствуют |
| 684 | 3.1.411 | 3.1.412 | 191°38.1' | 17.95 | данные отсутствуют | данные отсутствуют | данные отсутствуют |
| 685 | 3.1.412 | 3.1.413 | 197°57.4' | 28.77 | данные отсутствуют | данные отсутствуют | данные отсутствуют |
| 686 | 3.1.413 | 3.1.414 | 197°45.8' | 42.23 | данные отсутствуют | данные отсутствуют | данные отсутствуют |
| 687 | 3.1.414 | 3.1.415 | 195°41.2' | 41.8 | данные отсутствуют | данные отсутствуют | данные отсутствуют |
| 688 | 3.1.415 | 3.1.416 | 200°7.0' | 23.49 | данные отсутствуют | данные отсутствуют | данные отсутствуют |
| 689 | 3.1.416 | 3.1.417 | 204°30.7' | 26.47 | данные отсутствуют | данные отсутствуют | данные отсутствуют |
| 690 | 3.1.417 | 3.1.418 | 202°21.1' | 30.98 | данные отсутствуют | данные отсутствуют | данные отсутствуют |
| 691 | 3.1.418 | 3.1.419 | 198°34.8' | 60.1 | данные отсутствуют | данные отсутствуют | данные отсутствуют |

Исходные измерительные данные

ФЕДЕРАЛЬНОЕ АГЕНТСТВО
ТЕХНИЧЕСКОГО РЕГУЛИРОВАНИЯ
И МЕТРОЛОГИИСлужба метрологии и стандартизации
Федерального агентства по техническому
регулированию и метрологии

инициалы, фамилия

Земельный участок

Ил объекта недвижимости

Лист № 24 раздела 3.1

Всего листов раздела 3.1: 58

Всего разделов: 8

Всего листов выписки: 209

28.10.2024г. № КУВН-001/2024-263666442

Квартальный номер:

47-01-0001000-133

| 1 | 2 | 3 | 4 | 5 | 6 | 7 | 8 |
|-----|---------|---------|-----------|-------|--------------------|--------------------|--------------------|
| 634 | 3.1.362 | 3.1.363 | 146°51.9' | 21.96 | данные отсутствуют | 47-01-1317001-61 | адрес отсутствует |
| 635 | 3.1.363 | 3.1.364 | 150°51.2' | 8.54 | данные отсутствуют | 47-01-1317001-61 | адрес отсутствует |
| 636 | 3.1.364 | 3.1.365 | 149°10.7' | 28.2 | данные отсутствуют | 47-01-1317001-100 | адрес отсутствует |
| 637 | 3.1.365 | 3.1.366 | 63°54.2' | 2.21 | данные отсутствуют | 47-01-1317001-100 | адрес отсутствует |
| 638 | 3.1.366 | 3.1.367 | 150°30.7' | 37.26 | данные отсутствуют | данные отсутствуют | данные отсутствуют |
| 639 | 3.1.367 | 3.1.368 | 157°43.1' | 14.66 | данные отсутствуют | данные отсутствуют | данные отсутствуют |
| 640 | 3.1.368 | 3.1.369 | 170°10.7' | 13.6 | данные отсутствуют | данные отсутствуют | данные отсутствуют |
| 641 | 3.1.369 | 3.1.370 | 187°36.1' | 5.06 | данные отсутствуют | данные отсутствуют | данные отсутствуют |
| 642 | 3.1.370 | 3.1.371 | 216°14.0' | 3.06 | данные отсутствуют | 47-01-1317001-62 | адрес отсутствует |
| 643 | 3.1.371 | 3.1.372 | 185°33.5' | 4.85 | данные отсутствуют | 47-01-1317001-62 | адрес отсутствует |
| 644 | 3.1.372 | 3.1.373 | 93°32.9' | 1.29 | данные отсутствуют | 47-01-1317001-62 | адрес отсутствует |
| 645 | 3.1.373 | 3.1.374 | 187°31.4' | 2.14 | данные отсутствуют | данные отсутствуют | данные отсутствуют |
| 646 | 3.1.374 | 3.1.375 | 204°19.7' | 13.06 | данные отсутствуют | данные отсутствуют | данные отсутствуют |
| 647 | 3.1.375 | 3.1.376 | 219°21.0' | 17.38 | данные отсутствуют | данные отсутствуют | данные отсутствуют |
| 648 | 3.1.376 | 3.1.377 | 233°31.8' | 23.22 | данные отсутствуют | данные отсутствуют | данные отсутствуют |
| 649 | 3.1.377 | 3.1.378 | 222°32.7' | 24.99 | данные отсутствуют | данные отсутствуют | данные отсутствуют |
| 650 | 3.1.378 | 3.1.379 | 220°52.2' | 30.53 | данные отсутствуют | данные отсутствуют | данные отсутствуют |
| 651 | 3.1.379 | 3.1.380 | 219°59.5' | 26.08 | данные отсутствуют | 47-01-1317001-589 | адрес отсутствует |
| 652 | 3.1.380 | 3.1.381 | 215°26.7' | 46.73 | данные отсутствуют | 47-01-1317001-592 | адрес отсутствует |
| 653 | 3.1.381 | 3.1.382 | 319°6.3' | 2.96 | данные отсутствуют | данные отсутствуют | данные отсутствуют |
| 654 | 3.1.381 | 3.1.381 | | | данные отсутствуют | 47-01-1317001-629 | данные отсутствуют |
| 655 | 3.1.382 | 3.1.383 | 209°49.0' | 26.81 | данные отсутствуют | данные отсутствуют | данные отсутствуют |
| 656 | 3.1.383 | 3.1.384 | 213°10.4' | 32.33 | данные отсутствуют | данные отсутствуют | данные отсутствуют |
| 657 | 3.1.384 | 3.1.385 | 221°34.5' | 28.85 | данные отсутствуют | данные отсутствуют | данные отсутствуют |
| 658 | 3.1.385 | 3.1.386 | 225°46.2' | 28.94 | данные отсутствуют | данные отсутствуют | данные отсутствуют |
| 659 | 3.1.386 | 3.1.387 | 233°42.4' | 3.7 | данные отсутствуют | данные отсутствуют | данные отсутствуют |
| 660 | 3.1.387 | 3.1.388 | 244°8.0' | 28.65 | данные отсутствуют | данные отсутствуют | данные отсутствуют |
| 661 | 3.1.388 | 3.1.389 | 241°38.0' | 77.64 | данные отсутствуют | данные отсутствуют | данные отсутствуют |
| 662 | 3.1.389 | 3.1.390 | 243°26.1' | 91.96 | данные отсутствуют | данные отсутствуют | данные отсутствуют |

исполнение инженерные мероприятия

ФЕДЕРАЛЬНОЕ АГЕНТСТВО
ТЕХНИЧЕСКОГО РЕГУЛИРОВАНИЯ
И СТАНДАРТИЗАЦИИСлужба технического регулирования
Федерального агентства по техническому
регулированию и стандартизации

инициалы, фамилия

Земельный участок
под объектом недвижимости

| | | | |
|--|-----------------------------|-------------------|---------------------------|
| Лист № 23 отчета 3.1 | Всего листов отчета 3.1: 58 | Всего страниц: 8 | Всего листов выписки: 209 |
| 28.10.2024г. № КУВН-001/2024-263666442 | | 47-01-0000000-133 | |
| Квартальный номер: | | | |

| 1 | 2 | 3 | 4 | 5 | 6 | 7 | 8 |
|-----|---------|---------|-----------|-------|--------------------|--------------------|--|
| 608 | 3.1.337 | 3.1.338 | 150°23.2' | 9,67 | данные отсутствуют | данные отсутствуют | данные отсутствуют |
| 609 | 3.1.338 | 3.1.339 | 145°57.1' | 29,18 | данные отсутствуют | данные отсутствуют | данные отсутствуют |
| 610 | 3.1.339 | 3.1.340 | 157°22.8' | 13,91 | данные отсутствуют | данные отсутствуют | данные отсутствуют |
| 611 | 3.1.340 | 3.1.341 | 148°37.9' | 9,93 | данные отсутствуют | данные отсутствуют | данные отсутствуют |
| 612 | 3.1.341 | 3.1.342 | 144°50.2' | 16,30 | данные отсутствуют | данные отсутствуют | данные отсутствуют |
| 613 | 3.1.342 | 3.1.343 | 157°30.7' | 40,98 | данные отсутствуют | данные отсутствуют | данные отсутствуют |
| 614 | 3.1.343 | 3.1.344 | 140°23.2' | 30,25 | данные отсутствуют | данные отсутствуют | данные отсутствуют |
| 615 | 3.1.344 | 3.1.345 | 136°14.5' | 18,28 | данные отсутствуют | данные отсутствуют | данные отсутствуют |
| 616 | 3.1.345 | 3.1.346 | 152°26.3' | 15,95 | данные отсутствуют | данные отсутствуют | данные отсутствуют |
| 617 | 3.1.346 | 3.1.347 | 165°42.8' | 28,81 | данные отсутствуют | данные отсутствуют | данные отсутствуют |
| 618 | 3.1.347 | 3.1.348 | 157°22.7' | 45,13 | данные отсутствуют | данные отсутствуют | данные отсутствуют |
| 619 | 3.1.348 | 3.1.349 | 139°15.2' | 17,54 | данные отсутствуют | данные отсутствуют | данные отсутствуют |
| 620 | 3.1.349 | 3.1.350 | 129°23.0' | 16,69 | данные отсутствуют | данные отсутствуют | данные отсутствуют |
| 621 | 3.1.350 | 3.1.351 | 113°25.6' | 17,15 | данные отсутствуют | данные отсутствуют | данные отсутствуют |
| 622 | 3.1.351 | 3.1.352 | 131°22.7' | 15,67 | данные отсутствуют | данные отсутствуют | данные отсутствуют |
| 623 | 3.1.352 | 3.1.353 | 159°31.5' | 9,95 | данные отсутствуют | данные отсутствуют | данные отсутствуют |
| 624 | 3.1.353 | 3.1.354 | 142°55.4' | 36,06 | данные отсутствуют | данные отсутствуют | данные отсутствуют |
| 625 | 3.1.354 | 3.1.355 | 147°36.6' | 56,41 | данные отсутствуют | данные отсутствуют | данные отсутствуют |
| 626 | 3.1.355 | 3.1.356 | 149°58.5' | 70,11 | данные отсутствуют | данные отсутствуют | данные отсутствуют |
| 627 | 3.1.356 | 3.1.357 | 241°18.0' | 2,04 | данные отсутствуют | данные отсутствуют | данные отсутствуют |
| 628 | 3.1.356 | 3.1.356 | | | данные отсутствуют | 47-01-1317001-683 | 194292, г. Санкт-Петербург, арт-кв. Кузнецкий, д. 26, кв. 1, кв. 183 |
| 629 | 3.1.357 | 3.1.358 | 148°54.5' | 36,39 | данные отсутствуют | 47-01-1317001-56 | г. Санкт-Петербург, ул. Сивильская, д.7, корпус 1, кв.503 |
| 630 | 3.1.358 | 3.1.359 | 63°3.6' | 1,37 | данные отсутствуют | 47-01-1317001-56 | г. Санкт-Петербург, ул. Сивильская, д.7, корпус 1, кв.503 |
| 631 | 3.1.359 | 3.1.360 | 149°59.6' | 39,93 | данные отсутствуют | данные отсутствуют | данные отсутствуют |
| 632 | 3.1.360 | 3.1.361 | 147°32.9' | 79,41 | данные отсутствуют | данные отсутствуют | данные отсутствуют |
| 633 | 3.1.361 | 3.1.362 | 242°20.0' | 3,49 | данные отсутствуют | 47-01-1317001-61 | данные отсутствуют |



РОССИЙСКОЕ ИМПЕРИЯЛЬНОЕ ДОЛЖНОСТИ

РОССИЙСКОЕ ИМПЕРИЯЛЬНОЕ ДОЛЖНОСТИ

РОССИЙСКОЕ ИМПЕРИЯЛЬНОЕ ДОЛЖНОСТИ

Земельный участок
под объектом недвижимости

| | | | |
|--|------------------------------|-------------------|---------------------------|
| Лист № 22 раздела 3.1 | Всего листов раздела 3.1: 58 | Всего разделов: 8 | Всего листов выписки: 209 |
| 28.10.2024г. № КУВН-001/2024-263666442 | | 47-01-000000-133 | |
| Кадастровый номер: | | | |

| 1 | 2 | 3 | 4 | 5 | 6 | 7 | 8 |
|-----|---------|---------|-----------|--------|--------------------|--------------------|--------------------|
| 581 | 3.1.310 | 3.1.311 | 206°34.8' | 34,02 | данные отсутствуют | данные отсутствуют | данные отсутствуют |
| 582 | 3.1.311 | 3.1.312 | 212°26.9' | 13,57 | данные отсутствуют | данные отсутствуют | данные отсутствуют |
| 583 | 3.1.312 | 3.1.313 | 223°23.2' | 119,51 | данные отсутствуют | данные отсутствуют | данные отсутствуют |
| 584 | 3.1.313 | 3.1.314 | 217°50.7' | 38,09 | данные отсутствуют | данные отсутствуют | данные отсутствуют |
| 585 | 3.1.314 | 3.1.315 | 202°35.3' | 11,35 | данные отсутствуют | данные отсутствуют | данные отсутствуют |
| 586 | 3.1.315 | 3.1.316 | 207°26.3' | 11,15 | данные отсутствуют | данные отсутствуют | данные отсутствуют |
| 587 | 3.1.316 | 3.1.317 | 178°15.1' | 11,8 | данные отсутствуют | данные отсутствуют | данные отсутствуют |
| 588 | 3.1.317 | 3.1.318 | 168°38.4' | 15,84 | данные отсутствуют | данные отсутствуют | данные отсутствуют |
| 589 | 3.1.318 | 3.1.319 | 161°48.2' | 72,88 | данные отсутствуют | данные отсутствуют | данные отсутствуют |
| 590 | 3.1.319 | 3.1.320 | 159°57.8' | 42,64 | данные отсутствуют | данные отсутствуют | данные отсутствуют |
| 591 | 3.1.320 | 3.1.321 | 162°43.0' | 44,97 | данные отсутствуют | данные отсутствуют | данные отсутствуют |
| 592 | 3.1.321 | 3.1.322 | 168°21.5' | 16,95 | данные отсутствуют | данные отсутствуют | данные отсутствуют |
| 593 | 3.1.322 | 3.1.323 | 170°25.1' | 34,25 | данные отсутствуют | данные отсутствуют | данные отсутствуют |
| 594 | 3.1.323 | 3.1.324 | 173°53.7' | 61,68 | данные отсутствуют | данные отсутствуют | данные отсутствуют |
| 595 | 3.1.324 | 3.1.325 | 173°40.0' | 41,61 | данные отсутствуют | данные отсутствуют | данные отсутствуют |
| 596 | 3.1.325 | 3.1.326 | 165°28.3' | 13 | данные отсутствуют | данные отсутствуют | данные отсутствуют |
| 597 | 3.1.326 | 3.1.327 | 154°30.0' | 60,63 | данные отсутствуют | данные отсутствуют | данные отсутствуют |
| 598 | 3.1.327 | 3.1.328 | 154°19.7' | 29,8 | данные отсутствуют | данные отсутствуют | данные отсутствуют |
| 599 | 3.1.328 | 3.1.329 | 152°30.9' | 30,1 | данные отсутствуют | данные отсутствуют | данные отсутствуют |
| 600 | 3.1.329 | 3.1.330 | 165°47.0' | 53,87 | данные отсутствуют | данные отсутствуют | данные отсутствуют |
| 601 | 3.1.330 | 3.1.331 | 158°36.6' | 13,42 | данные отсутствуют | данные отсутствуют | данные отсутствуют |
| 602 | 3.1.331 | 3.1.332 | 154°16.6' | 14,91 | данные отсутствуют | данные отсутствуют | данные отсутствуют |
| 603 | 3.1.332 | 3.1.333 | 150°57.2' | 15,18 | данные отсутствуют | данные отсутствуют | данные отсутствуют |
| 604 | 3.1.333 | 3.1.334 | 143°41.5' | 3,88 | данные отсутствуют | данные отсутствуют | данные отсутствуют |
| 605 | 3.1.334 | 3.1.335 | 149°14.7' | 15,55 | данные отсутствуют | данные отсутствуют | данные отсутствуют |
| 606 | 3.1.335 | 3.1.336 | 149°14.3' | 29,15 | данные отсутствуют | данные отсутствуют | данные отсутствуют |
| 607 | 3.1.336 | 3.1.337 | 63°26.1' | 0,92 | данные отсутствуют | данные отсутствуют | данные отсутствуют |

Исходные измеренные данные



ФЕДЕРАЛЬНОЕ АГЕНТСТВО
ТЕХНИЧЕСКОГО РЕГУЛИРОВАНИЯ
И МЕТРОЛОГИИ

Служба технического регулирования
Федерального агентства по техническому
регулированию и метрологии

инициалы, фамилия

Земельный участок

Ил объекта недвижимости

Лист № 21 раздела 3.1

Всего листов раздела 3.1: 58

Всего разделов: 8

Всего листов выписки: 209

28.10.2024г. № КУВН-001/2024-263666442

Квартальный номер:

47-01-0001000-133

| 1 | 2 | 3 | 4 | 5 | 6 | 7 | 8 |
|-----|---------|---------|-----------|-------|--------------------|--------------------|--------------------|
| 552 | 3.1.281 | 3.1.282 | 186°38.1' | 18,43 | данные отсутствуют | данные отсутствуют | данные отсутствуют |
| 553 | 3.1.283 | 3.1.283 | 177°22.4' | 19,21 | данные отсутствуют | данные отсутствуют | данные отсутствуют |
| 554 | 3.1.283 | 3.1.284 | 148°49.3' | 42,61 | данные отсутствуют | данные отсутствуют | данные отсутствуют |
| 555 | 3.1.284 | 3.1.285 | 165°47.6' | 78,4 | данные отсутствуют | данные отсутствуют | данные отсутствуют |
| 556 | 3.1.285 | 3.1.286 | 167°59.3' | 68,23 | данные отсутствуют | данные отсутствуют | данные отсутствуют |
| 557 | 3.1.286 | 3.1.287 | 171°1.2' | 35,17 | данные отсутствуют | данные отсутствуют | данные отсутствуют |
| 558 | 3.1.287 | 3.1.288 | 156°14.4' | 36,56 | данные отсутствуют | данные отсутствуют | данные отсутствуют |
| 559 | 3.1.288 | 3.1.289 | 148°39.7' | 25,15 | данные отсутствуют | данные отсутствуют | данные отсутствуют |
| 560 | 3.1.289 | 3.1.290 | 154°22.3' | 39,37 | данные отсутствуют | данные отсутствуют | данные отсутствуют |
| 561 | 3.1.290 | 3.1.291 | 152°8.3' | 19,36 | данные отсутствуют | данные отсутствуют | данные отсутствуют |
| 562 | 3.1.291 | 3.1.292 | 157°17.8' | 18,06 | данные отсутствуют | данные отсутствуют | данные отсутствуют |
| 563 | 3.1.292 | 3.1.293 | 62°50.6' | 2,17 | данные отсутствуют | данные отсутствуют | данные отсутствуют |
| 564 | 3.1.293 | 3.1.294 | 157°12.5' | 35 | данные отсутствуют | 47-01-1318061-194 | данные отсутствуют |
| 565 | 3.1.294 | 3.1.295 | 157°40.9' | 16,06 | данные отсутствуют | данные отсутствуют | данные отсутствуют |
| 566 | 3.1.295 | 3.1.296 | 153°26.1' | 65,43 | данные отсутствуют | данные отсутствуют | данные отсутствуют |
| 567 | 3.1.296 | 3.1.297 | 156°55.7' | 48,85 | данные отсутствуют | данные отсутствуют | данные отсутствуют |
| 568 | 3.1.297 | 3.1.298 | 155°43.1' | 68,12 | данные отсутствуют | данные отсутствуют | данные отсутствуют |
| 569 | 3.1.298 | 3.1.299 | 151°41.8' | 26,38 | данные отсутствуют | данные отсутствуют | данные отсутствуют |
| 570 | 3.1.299 | 3.1.300 | 159°31.7' | 19,61 | данные отсутствуют | данные отсутствуют | данные отсутствуют |
| 571 | 3.1.300 | 3.1.301 | 133°32.6' | 38,66 | данные отсутствуют | данные отсутствуют | данные отсутствуют |
| 572 | 3.1.301 | 3.1.302 | 131°10.3' | 25,84 | данные отсутствуют | данные отсутствуют | данные отсутствуют |
| 573 | 3.1.302 | 3.1.303 | 143°10.4' | 15,52 | данные отсутствуют | данные отсутствуют | данные отсутствуют |
| 574 | 3.1.303 | 3.1.304 | 175°46.0' | 17,07 | данные отсутствуют | данные отсутствуют | данные отсутствуют |
| 575 | 3.1.304 | 3.1.305 | 194°31.5' | 16,51 | данные отсутствуют | данные отсутствуют | данные отсутствуют |
| 576 | 3.1.305 | 3.1.306 | 216°23.5' | 13,89 | данные отсутствуют | данные отсутствуют | данные отсутствуют |
| 577 | 3.1.306 | 3.1.307 | 228°1.1' | 26,04 | данные отсутствуют | данные отсутствуют | данные отсутствуют |
| 578 | 3.1.307 | 3.1.308 | 226°22.8' | 52,56 | данные отсутствуют | данные отсутствуют | данные отсутствуют |
| 579 | 3.1.308 | 3.1.309 | 210°58.8' | 12,03 | данные отсутствуют | данные отсутствуют | данные отсутствуют |
| 580 | 3.1.309 | 3.1.310 | 207°32.9' | 36,19 | данные отсутствуют | данные отсутствуют | данные отсутствуют |

Исходные инженерные данные

ФЕДЕРАЛЬНОЕ АГЕНТСТВО
ТЕХНИЧЕСКОГО РЕГУЛИРОВАНИЯ И
МЕТРОЛОГИИФедеральное агентство технического регулирования
и метрологии
Федеральное агентство технического регулирования
и метрологии

инициалы, фамилия

Земельный участок

вид объекта недвижимости

Лист № 20 раздела 3.1

Всего листов раздела 3.1: 58

Всего разделов: 8

Всего листов выписки: 209

28.10.2024г. № КУВН-001/2024-263666442

Квартальный номер:

47-01-0001000-133

| 1 | 2 | 3 | 4 | 5 | 6 | 7 | 8 |
|-----|---------|---------|-----------|--------|--------------------|--------------------|--------------------|
| 523 | 3.1.272 | 3.1.253 | 102°19.7' | 15.13 | данные отсутствуют | данные отсутствуют | данные отсутствуют |
| 524 | 3.1.253 | 3.1.254 | 108°26.9' | 38.2 | данные отсутствуют | данные отсутствуют | данные отсутствуют |
| 525 | 3.1.254 | 3.1.255 | 115°18.8' | 11.88 | данные отсутствуют | данные отсутствуют | данные отсутствуют |
| 526 | 3.1.255 | 3.1.256 | 132°24.8' | 38.55 | данные отсутствуют | данные отсутствуют | данные отсутствуют |
| 527 | 3.1.256 | 3.1.257 | 135°00.0' | 25.88 | данные отсутствуют | данные отсутствуют | данные отсутствуют |
| 528 | 3.1.257 | 3.1.258 | 132°14.1' | 42.37 | данные отсутствуют | данные отсутствуют | данные отсутствуют |
| 529 | 3.1.258 | 3.1.259 | 148°24.7' | 54.32 | данные отсутствуют | данные отсутствуют | данные отсутствуют |
| 530 | 3.1.259 | 3.1.260 | 148°54.3' | 74.97 | данные отсутствуют | данные отсутствуют | данные отсутствуют |
| 531 | 3.1.260 | 3.1.261 | 153°0.9' | 28.69 | данные отсутствуют | данные отсутствуют | данные отсутствуют |
| 532 | 3.1.261 | 3.1.262 | 157°53.7' | 17.19 | данные отсутствуют | данные отсутствуют | данные отсутствуют |
| 533 | 3.1.262 | 3.1.263 | 164°47.0' | 61.5 | данные отсутствуют | данные отсутствуют | данные отсутствуют |
| 534 | 3.1.263 | 3.1.264 | 165°32.7' | 94.18 | данные отсутствуют | данные отсутствуют | данные отсутствуют |
| 535 | 3.1.264 | 3.1.265 | 165°48.9' | 88.51 | данные отсутствуют | данные отсутствуют | данные отсутствуют |
| 536 | 3.1.265 | 3.1.266 | 170°6.1' | 19.9 | данные отсутствуют | данные отсутствуют | данные отсутствуют |
| 537 | 3.1.266 | 3.1.267 | 284°24.5' | 4.1 | данные отсутствуют | 47-01-131.8001-172 | данные отсутствуют |
| 538 | 3.1.267 | 3.1.268 | 191°42.1' | 29.29 | данные отсутствуют | 47-01-131.8001-172 | данные отсутствуют |
| 539 | 3.1.268 | 3.1.269 | 197°46.9' | 134.83 | данные отсутствуют | 47-01-131.8001-172 | данные отсутствуют |
| 540 | 3.1.269 | 3.1.270 | 80°45.1' | 7.96 | данные отсутствуют | 47-01-131.8001-172 | данные отсутствуют |
| 541 | 3.1.270 | 3.1.271 | 132°24.3' | 3.14 | данные отсутствуют | 47-01-131.8001-172 | данные отсутствуют |
| 542 | 3.1.271 | 3.1.272 | 191°43.2' | 10.12 | данные отсутствуют | данные отсутствуют | данные отсутствуют |
| 543 | 3.1.272 | 3.1.273 | 181°33.5' | 13.38 | данные отсутствуют | данные отсутствуют | данные отсутствуют |
| 544 | 3.1.273 | 3.1.274 | 174°12.0' | 78.66 | данные отсутствуют | данные отсутствуют | данные отсутствуют |
| 545 | 3.1.274 | 3.1.275 | 180°00.0' | 56.44 | данные отсутствуют | данные отсутствуют | данные отсутствуют |
| 546 | 3.1.275 | 3.1.276 | 186°55.7' | 36.89 | данные отсутствуют | данные отсутствуют | данные отсутствуют |
| 547 | 3.1.276 | 3.1.277 | 202°28.1' | 15.46 | данные отсутствуют | данные отсутствуют | данные отсутствуют |
| 548 | 3.1.277 | 3.1.278 | 195°33.4' | 55.52 | данные отсутствуют | данные отсутствуют | данные отсутствуют |
| 549 | 3.1.278 | 3.1.279 | 195°41.6' | 102.12 | данные отсутствуют | данные отсутствуют | данные отсутствуют |
| 550 | 3.1.279 | 3.1.280 | 191°32.7' | 21.48 | данные отсутствуют | данные отсутствуют | данные отсутствуют |
| 551 | 3.1.280 | 3.1.281 | 200°14.8' | 18.61 | данные отсутствуют | данные отсутствуют | данные отсутствуют |

исполнение инженерных работ

ФЕДЕРАЛЬНОЕ АГЕНТСТВО
ТЕХНИЧЕСКОГО РЕГУЛИРОВАНИЯ
И СТАНДАРТИЗАЦИИСудебное управление по административным
делам в г. Санкт-Петербурге
Федеральное государственное учреждение
«Федеральное бюро геодезии, картографии
и кадастра»

инициалы, фамилия

Земельный участок

в/л объекта недвижимости

Лист № 19 плана 3.1

Всего листов плана 3.1: 58

Всего домов № 8

Всего листов выписки: 209

28.10.2024г. № КУВН-001/2024-263666442

Квартальный номер: 47-01-0000000-133

| 1 | 2 | 3 | 4 | 5 | 6 | 7 | 8 |
|-----|---------|---------|-----------|--------|--------------------|------------------------|--------------------|
| 494 | 3.1.224 | 3.1.224 | 90°0,0' | 20,94 | данные отсутствуют | данные отсутствуют | данные отсутствуют |
| 495 | 3.1.224 | 3.1.225 | 97°31,7' | 133,43 | данные отсутствуют | данные отсутствуют | данные отсутствуют |
| 496 | 3.1.224 | 3.1.226 | 97°56,3' | 118,82 | данные отсутствуют | данные отсутствуют | данные отсутствуют |
| 497 | 3.1.226 | 3.1.227 | 86°4,8' | 33,06 | данные отсутствуют | данные отсутствуют | данные отсутствуют |
| 498 | 3.1.227 | 3.1.228 | 81°46,8' | 123,94 | данные отсутствуют | данные отсутствуют | данные отсутствуют |
| 499 | 3.1.228 | 3.1.229 | 76°19,1' | 36,53 | данные отсутствуют | данные отсутствуют | данные отсутствуют |
| 500 | 3.1.229 | 3.1.240 | 66°9,3' | 90,57 | данные отсутствуют | данные отсутствуют | данные отсутствуют |
| 501 | 3.1.230 | 3.1.231 | 66°29,4' | 43,22 | данные отсутствуют | данные отсутствуют | данные отсутствуют |
| 502 | 3.1.231 | 3.1.232 | 61°46,3' | 22,5 | данные отсутствуют | данные отсутствуют | данные отсутствуют |
| 503 | 3.1.232 | 3.1.233 | 74°1,9' | 13,38 | данные отсутствуют | данные отсутствуют | данные отсутствуют |
| 504 | 3.1.233 | 3.1.234 | 98°58,9' | 16,85 | данные отсутствуют | 47-01-0000000-50805(1) | данные отсутствуют |
| 505 | 3.1.234 | 3.1.235 | 166°59,1' | 22,16 | данные отсутствуют | данные отсутствуют | данные отсутствуют |
| 506 | 3.1.235 | 3.1.236 | 186°44,1' | 21,49 | данные отсутствуют | данные отсутствуют | данные отсутствуют |
| 507 | 3.1.236 | 3.1.237 | 183°42,0' | 28,82 | данные отсутствуют | данные отсутствуют | данные отсутствуют |
| 508 | 3.1.237 | 3.1.238 | 181°39,0' | 12,51 | данные отсутствуют | данные отсутствуют | данные отсутствуют |
| 509 | 3.1.238 | 3.1.239 | 142°51,2' | 32,29 | данные отсутствуют | данные отсутствуют | данные отсутствуют |
| 510 | 3.1.239 | 3.1.240 | 141°6,1' | 46,23 | данные отсутствуют | данные отсутствуют | данные отсутствуют |
| 511 | 3.1.240 | 3.1.241 | 104°41,8' | 17,9 | данные отсутствуют | данные отсутствуют | данные отсутствуют |
| 512 | 3.1.241 | 3.1.242 | 113°20,9' | 18,17 | данные отсутствуют | данные отсутствуют | данные отсутствуют |
| 513 | 3.1.242 | 3.1.243 | 95°31,1' | 7,7 | данные отсутствуют | данные отсутствуют | данные отсутствуют |
| 514 | 3.1.243 | 3.1.244 | 86°46,9' | 16,03 | данные отсутствуют | данные отсутствуют | данные отсутствуют |
| 515 | 3.1.244 | 3.1.245 | 84°37,0' | 24,62 | данные отсутствуют | данные отсутствуют | данные отсутствуют |
| 516 | 3.1.245 | 3.1.246 | 82°8,8' | 27,99 | данные отсутствуют | данные отсутствуют | данные отсутствуют |
| 517 | 3.1.246 | 3.1.247 | 85°38,2' | 19,19 | данные отсутствуют | данные отсутствуют | данные отсутствуют |
| 518 | 3.1.247 | 3.1.248 | 91°52,4' | 16,51 | данные отсутствуют | данные отсутствуют | данные отсутствуют |
| 519 | 3.1.248 | 3.1.249 | 113°23,8' | 28 | данные отсутствуют | данные отсутствуют | данные отсутствуют |
| 520 | 3.1.249 | 3.1.250 | 116°3,3' | 23,63 | данные отсутствуют | данные отсутствуют | данные отсутствуют |
| 521 | 3.1.250 | 3.1.251 | 114°21,0' | 21,29 | данные отсутствуют | данные отсутствуют | данные отсутствуют |
| 522 | 3.1.251 | 3.1.252 | 111°36,0' | 23,25 | данные отсутствуют | данные отсутствуют | данные отсутствуют |

исполнение инженерных работ

ФЕДЕРАЛЬНОЕ АГЕНТСТВО
ТЕХНИЧЕСКОГО РЕГУЛИРОВАНИЯ
И МЕТРОЛОГИИСлужба технического регулирования
Федерального агентства
технического регулирования
Федеральное государственное учреждение
«Центр компетенций»

инициалы, фамилия

Земельный участок
под объектом недвижимости

Лист № 18 раздела 3.1

Высотный раздел 3.1: 58

Высотный раздел 8

Высотный раздел 209

28.10.2024г. № КУВН-001/2024-263666442

Кадастровый номер: 47-01-0090000-133

| 1 | 2 | 3 | 4 | 5 | 6 | 7 | 8 |
|-----|---------|---------|-----------|--------|--------------------|--------------------|--------------------|
| 465 | 3.1.194 | 3.1.195 | 149°2.2' | 18.08 | данные отсутствуют | данные отсутствуют | данные отсутствуют |
| 466 | 3.1.195 | 3.1.196 | 141°32.7' | 19.23 | данные отсутствуют | данные отсутствуют | данные отсутствуют |
| 467 | 3.1.196 | 3.1.197 | 131°26.5' | 34.82 | данные отсутствуют | данные отсутствуют | данные отсутствуют |
| 468 | 3.1.197 | 3.1.198 | 119°35.8' | 59.04 | данные отсутствуют | данные отсутствуют | данные отсутствуют |
| 469 | 3.1.198 | 3.1.199 | 129°58.2' | 30.28 | данные отсутствуют | данные отсутствуют | данные отсутствуют |
| 470 | 3.1.199 | 3.1.200 | 121°40.9' | 80.05 | данные отсутствуют | данные отсутствуют | данные отсутствуют |
| 471 | 3.1.200 | 3.1.201 | 121°5.8' | 71.89 | данные отсутствуют | данные отсутствуют | данные отсутствуют |
| 472 | 3.1.201 | 3.1.202 | 121°11.1' | 141.23 | данные отсутствуют | данные отсутствуют | данные отсутствуют |
| 473 | 3.1.202 | 3.1.203 | 124°40.5' | 77.13 | данные отсутствуют | данные отсутствуют | данные отсутствуют |
| 474 | 3.1.203 | 3.1.204 | 132°59.1' | 28.95 | данные отсутствуют | данные отсутствуют | данные отсутствуют |
| 475 | 3.1.205 | 3.1.206 | 134°26.5' | 67.83 | данные отсутствуют | данные отсутствуют | данные отсутствуют |
| 476 | 3.1.206 | 3.1.207 | 136°55.5' | 34.95 | данные отсутствуют | данные отсутствуют | данные отсутствуют |
| 477 | 3.1.207 | 3.1.208 | 140°37.0' | 41.26 | данные отсутствуют | данные отсутствуют | данные отсутствуют |
| 478 | 3.1.207 | 3.1.208 | 143°1.3' | 44.87 | данные отсутствуют | данные отсутствуют | данные отсутствуют |
| 479 | 3.1.208 | 3.1.209 | 139°13.4' | 30.91 | данные отсутствуют | данные отсутствуют | данные отсутствуют |
| 480 | 3.1.209 | 3.1.210 | 131°1.1' | 27.29 | данные отсутствуют | данные отсутствуют | данные отсутствуют |
| 481 | 3.1.210 | 3.1.211 | 123°41.4' | 4.65 | данные отсутствуют | данные отсутствуют | данные отсутствуют |
| 482 | 3.1.211 | 3.1.212 | 105°30.2' | 16.39 | данные отсутствуют | данные отсутствуют | данные отсутствуют |
| 483 | 3.1.212 | 3.1.213 | 109°43.2' | 26.79 | данные отсутствуют | данные отсутствуют | данные отсутствуют |
| 484 | 3.1.213 | 3.1.214 | 106°48.9' | 24.43 | данные отсутствуют | данные отсутствуют | данные отсутствуют |
| 485 | 3.1.214 | 3.1.215 | 100°25.5' | 42.66 | данные отсутствуют | данные отсутствуют | данные отсутствуют |
| 486 | 3.1.215 | 3.1.216 | 98°35.6' | 49.02 | данные отсутствуют | данные отсутствуют | данные отсутствуют |
| 487 | 3.1.216 | 3.1.217 | 224°30.1' | 5.68 | данные отсутствуют | данные отсутствуют | данные отсутствуют |
| 488 | 3.1.217 | 3.1.218 | 164°5.3' | 68.69 | данные отсутствуют | данные отсутствуют | данные отсутствуют |
| 489 | 3.1.218 | 3.1.219 | 91°54.2' | 37.62 | данные отсутствуют | данные отсутствуют | данные отсутствуют |
| 490 | 3.1.219 | 3.1.220 | 105°35.4' | 20.39 | данные отсутствуют | данные отсутствуют | данные отсутствуют |
| 491 | 3.1.220 | 3.1.221 | 89°15.7' | 139.56 | данные отсутствуют | данные отсутствуют | данные отсутствуют |
| 492 | 3.1.221 | 3.1.222 | 103°59.3' | 17.66 | данные отсутствуют | данные отсутствуют | данные отсутствуют |
| 493 | 3.1.222 | 3.1.223 | 25°15.4' | 4.9 | данные отсутствуют | данные отсутствуют | данные отсутствуют |

| | | |
|--|--|-------------------|
|  ДЕПАРТАМЕНТ НАЦИОНАЛЬНОГО ЭКОЛОГИЧЕСКОГО РАЦИОНАЛЬНОГО ИСПОЛЬЗОВАНИЯ ПРИРОДНЫХ РЕСУРСОВ И БЕЗОПАСНОСТИ ОКРУЖАЮЩЕЙ СРЕДЫ РЕСПУБЛИКИ БЕЛАРУСЬ | | инициалы, фамилия |
| Подпись: _____ | | |

Земельный участок

вид объекта недвижимости

Лист № 17 плана 3.1

Всего листов плана 3.1: 58

Всего домов 8

Всего листов выписки 209

28.10.2024г. № КУВН-001/2024-263666442

Квартальный номер: 47-01-0001000-133

| 1 | 2 | 3 | 4 | 5 | 6 | 7 | 8 |
|-----|---------|---------|-----------|-------|--------------------|--------------------|--------------------|
| 436 | 3.1.165 | 3.1.166 | 125°7.2' | 37.13 | данные отсутствуют | данные отсутствуют | данные отсутствуют |
| 437 | 3.1.166 | 3.1.167 | 128°0.5' | 33.4 | данные отсутствуют | данные отсутствуют | данные отсутствуют |
| 438 | 3.1.167 | 3.1.168 | 132°30.5' | 46.84 | данные отсутствуют | данные отсутствуют | данные отсутствуют |
| 439 | 3.1.168 | 3.1.169 | 139°19.6' | 32.05 | данные отсутствуют | данные отсутствуют | данные отсутствуют |
| 440 | 3.1.169 | 3.1.170 | 145°32.2' | 29.62 | данные отсутствуют | данные отсутствуют | данные отсутствуют |
| 441 | 3.1.170 | 3.1.171 | 146°7.0' | 40.58 | данные отсутствуют | данные отсутствуют | данные отсутствуют |
| 442 | 3.1.171 | 3.1.172 | 154°53.6' | 42.52 | данные отсутствуют | данные отсутствуют | данные отсутствуют |
| 443 | 3.1.172 | 3.1.173 | 164°23.9' | 56.89 | данные отсутствуют | данные отсутствуют | данные отсутствуют |
| 444 | 3.1.173 | 3.1.174 | 168°6.3' | 36.48 | данные отсутствуют | данные отсутствуют | данные отсутствуют |
| 445 | 3.1.174 | 3.1.175 | 163°51.7' | 21.3 | данные отсутствуют | данные отсутствуют | данные отсутствуют |
| 446 | 3.1.175 | 3.1.176 | 159°12.7' | 33.81 | данные отсутствуют | данные отсутствуют | данные отсутствуют |
| 447 | 3.1.176 | 3.1.177 | 142°37.0' | 17.82 | данные отсутствуют | данные отсутствуют | данные отсутствуют |
| 448 | 3.1.177 | 3.1.178 | 131°3.2' | 17.57 | данные отсутствуют | данные отсутствуют | данные отсутствуют |
| 449 | 3.1.178 | 3.1.179 | 121°38.2' | 38.7 | данные отсутствуют | данные отсутствуют | данные отсутствуют |
| 450 | 3.1.179 | 3.1.180 | 111°58.4' | 60.51 | данные отсутствуют | данные отсутствуют | данные отсутствуют |
| 451 | 3.1.180 | 3.1.181 | 124°30.6' | 51 | данные отсутствуют | данные отсутствуют | данные отсутствуют |
| 452 | 3.1.181 | 3.1.182 | 146°19.0' | 21.76 | данные отсутствуют | данные отсутствуют | данные отсутствуют |
| 453 | 3.1.182 | 3.1.183 | 142°8.0' | 32 | данные отсутствуют | данные отсутствуют | данные отсутствуют |
| 454 | 3.1.183 | 3.1.184 | 144°39.5' | 63.34 | данные отсутствуют | данные отсутствуют | данные отсутствуют |
| 455 | 3.1.184 | 3.1.185 | 141°47.8' | 72.89 | данные отсутствуют | данные отсутствуют | данные отсутствуют |
| 456 | 3.1.185 | 3.1.186 | 145°3.2' | 53.99 | данные отсутствуют | данные отсутствуют | данные отсутствуют |
| 457 | 3.1.186 | 3.1.187 | 144°57.4' | 82.65 | данные отсутствуют | данные отсутствуют | данные отсутствуют |
| 458 | 3.1.187 | 3.1.188 | 145°23.3' | 32.11 | данные отсутствуют | данные отсутствуют | данные отсутствуют |
| 459 | 3.1.188 | 3.1.189 | 133°9.8' | 20.29 | данные отсутствуют | данные отсутствуют | данные отсутствуют |
| 460 | 3.1.189 | 3.1.190 | 141°37.9' | 15.98 | данные отсутствуют | данные отсутствуют | данные отсутствуют |
| 461 | 3.1.190 | 3.1.191 | 152°21.1' | 23.42 | данные отсутствуют | данные отсутствуют | данные отсутствуют |
| 462 | 3.1.191 | 3.1.192 | 153°22.2' | 48.8 | данные отсутствуют | данные отсутствуют | данные отсутствуют |
| 463 | 3.1.192 | 3.1.193 | 152°46.9' | 18.43 | данные отсутствуют | данные отсутствуют | данные отсутствуют |
| 464 | 3.1.193 | 3.1.194 | 154°50.3' | 33.94 | данные отсутствуют | данные отсутствуют | данные отсутствуют |

исполнение инженерных работ

ФЕДЕРАЛЬНОЕ АГЕНТСТВО
ТЕХНИЧЕСКОГО РЕГУЛИРОВАНИЯ
И МЕТРОЛОГИИСудебный департамент при Верховном Суде Российской Федерации
Федеральное бюро технической инвентаризации
Федеральное государственное учреждение

инициалы, фамилия

Земельный участок

вид объекта недвижимости

Лист № 16 роздела 3.1

Всего листов роздела 3.1: 58

Всего розделок: 8

Всего листов выписки: 209

28.10.2024г. № КУВН-001/2024-263666442

Квартальный номер: 47-01-000000-133

| 1 | 2 | 3 | 4 | 5 | 6 | 7 | 8 |
|-----|---------|---------|-----------|--------|--------------------|--------------------|--------------------|
| 407 | 3.1.136 | 3.1.137 | 127°38,5' | 22,3 | данные отсутствуют | данные отсутствуют | данные отсутствуют |
| 408 | 3.1.137 | 3.1.138 | 140°38,1' | 25,49 | данные отсутствуют | данные отсутствуют | данные отсутствуют |
| 409 | 3.1.138 | 3.1.139 | 149°12,3' | 57,6 | данные отсутствуют | данные отсутствуют | данные отсутствуют |
| 410 | 3.1.139 | 3.1.140 | 149°24,1' | 50,55 | данные отсутствуют | данные отсутствуют | данные отсутствуют |
| 411 | 3.1.140 | 3.1.141 | 149°51,0' | 26,79 | данные отсутствуют | данные отсутствуют | данные отсутствуют |
| 412 | 3.1.141 | 3.1.142 | 149°46,8' | 28,44 | данные отсутствуют | данные отсутствуют | данные отсутствуют |
| 413 | 3.1.142 | 3.1.143 | 131°29,3' | 1,5 | данные отсутствуют | данные отсутствуют | данные отсутствуют |
| 414 | 3.1.143 | 3.1.144 | 125°6,9' | 14,17 | данные отсутствуют | данные отсутствуют | данные отсутствуют |
| 415 | 3.1.144 | 3.1.145 | 115°19,3' | 47,39 | данные отсутствуют | данные отсутствуют | данные отсутствуют |
| 416 | 3.1.145 | 3.1.146 | 114°29,5' | 79,5 | данные отсутствуют | данные отсутствуют | данные отсутствуют |
| 417 | 3.1.146 | 3.1.147 | 32°38,8' | 3,66 | данные отсутствуют | данные отсутствуют | данные отсутствуют |
| 418 | 3.1.147 | 3.1.148 | 120°31,3' | 4,67 | данные отсутствуют | данные отсутствуют | данные отсутствуют |
| 419 | 3.1.148 | 3.1.149 | 213°41,4' | 3,46 | данные отсутствуют | данные отсутствуют | данные отсутствуют |
| 420 | 3.1.149 | 3.1.150 | 117°59,1' | 18,41 | данные отсутствуют | данные отсутствуют | данные отсутствуют |
| 421 | 3.1.150 | 3.1.151 | 126°39,4' | 24,81 | данные отсутствуют | данные отсутствуют | данные отсутствуют |
| 422 | 3.1.151 | 3.1.152 | 127°36,4' | 51,7 | данные отсутствуют | данные отсутствуют | данные отсутствуют |
| 423 | 3.1.152 | 3.1.153 | 128°7,4' | 64,14 | данные отсутствуют | данные отсутствуют | данные отсутствуют |
| 424 | 3.1.153 | 3.1.154 | 130°37,7' | 22,18 | данные отсутствуют | данные отсутствуют | данные отсутствуют |
| 425 | 3.1.154 | 3.1.155 | 134°16,8' | 145,21 | данные отсутствуют | данные отсутствуют | данные отсутствуют |
| 426 | 3.1.155 | 3.1.156 | 133°15,8' | 50,26 | данные отсутствуют | данные отсутствуют | данные отсутствуют |
| 427 | 3.1.156 | 3.1.157 | 56°29,1' | 3,62 | данные отсутствуют | данные отсутствуют | данные отсутствуют |
| 428 | 3.1.157 | 3.1.158 | 137°22,4' | 4,27 | данные отсутствуют | данные отсутствуют | данные отсутствуют |
| 429 | 3.1.158 | 3.1.159 | 235°15,0' | 3,3 | данные отсутствуют | данные отсутствуют | данные отсутствуют |
| 430 | 3.1.159 | 3.1.160 | 133°18,2' | 16,24 | данные отсутствуют | данные отсутствуют | данные отсутствуют |
| 431 | 3.1.160 | 3.1.161 | 127°55,0' | 50,8 | данные отсутствуют | данные отсутствуют | данные отсутствуют |
| 432 | 3.1.161 | 3.1.162 | 128°23,8' | 63,71 | данные отсутствуют | данные отсутствуют | данные отсутствуют |
| 433 | 3.1.162 | 3.1.163 | 130°3,7' | 65,71 | данные отсутствуют | данные отсутствуют | данные отсутствуют |
| 434 | 3.1.163 | 3.1.164 | 128°44,6' | 77,15 | данные отсутствуют | данные отсутствуют | данные отсутствуют |
| 435 | 3.1.164 | 3.1.165 | 123°23,1' | 24,44 | данные отсутствуют | данные отсутствуют | данные отсутствуют |

исполнение инженерных работ

ФЕДЕРАЛЬНОЕ АГЕНТСТВО
ТЕХНИЧЕСКОГО РЕГУЛИРОВАНИЯ
И СТАНДАРТИЗАЦИИСудебное управление делами
Федерального агентства
технического регулирования
Федеральное государственное
учреждение «Судебное управление
Федерального агентства
технического регулирования»

инициалы, фамилия

Земельный участок

вид объекта недвижимости

Лист № 15 протола 3.1

Всего листов протола 3.1: 58

Всего протолов: 8

Всего листов выписки: 209

28.10.2024г. № КУВН-001/2024-263666442

Квартальный номер:

47-01-000000-133

| 1 | 2 | 3 | 4 | 5 | 6 | 7 | 8 |
|-----|---------|---------|-----------|-------|--------------------|--------------------|--------------------|
| 378 | 3.1.107 | 3.1.108 | 111°14' | 20,61 | данные отсутствуют | данные отсутствуют | данные отсутствуют |
| 379 | 3.1.108 | 3.1.109 | 107°10,4' | 19,81 | данные отсутствуют | данные отсутствуют | данные отсутствуют |
| 380 | 3.1.109 | 3.1.110 | 100°52,2' | 33,99 | данные отсутствуют | данные отсутствуют | данные отсутствуют |
| 381 | 3.1.110 | 3.1.111 | 95°59,2' | 26,27 | данные отсутствуют | данные отсутствуют | данные отсутствуют |
| 382 | 3.1.111 | 3.1.112 | 91°1,3' | 26,19 | данные отсутствуют | данные отсутствуют | данные отсутствуют |
| 383 | 3.1.112 | 3.1.113 | 88°32,9' | 37,12 | данные отсутствуют | данные отсутствуют | данные отсутствуют |
| 384 | 3.1.113 | 3.1.114 | 92°56,7' | 28,42 | данные отсутствуют | данные отсутствуют | данные отсутствуют |
| 385 | 3.1.114 | 3.1.115 | 102°13,8' | 19,54 | данные отсутствуют | данные отсутствуют | данные отсутствуют |
| 386 | 3.1.115 | 3.1.116 | 114°12,7' | 22,43 | данные отсутствуют | данные отсутствуют | данные отсутствуют |
| 387 | 3.1.116 | 3.1.117 | 124°10,8' | 31,79 | данные отсутствуют | данные отсутствуют | данные отсутствуют |
| 388 | 3.1.117 | 3.1.118 | 134°34,5' | 45,71 | данные отсутствуют | данные отсутствуют | данные отсутствуют |
| 389 | 3.1.118 | 3.1.119 | 134°34,0' | 43,08 | данные отсутствуют | данные отсутствуют | данные отсутствуют |
| 390 | 3.1.119 | 3.1.120 | 129°19,0' | 27,41 | данные отсутствуют | данные отсутствуют | данные отсутствуют |
| 391 | 3.1.120 | 3.1.121 | 120°57,5' | 18,16 | данные отсутствуют | данные отсутствуют | данные отсутствуют |
| 392 | 3.1.121 | 3.1.122 | 115°32,8' | 33,48 | данные отсутствуют | данные отсутствуют | данные отсутствуют |
| 393 | 3.1.122 | 3.1.123 | 20°52,5' | 1,26 | данные отсутствуют | данные отсутствуют | данные отсутствуют |
| 394 | 3.1.123 | 3.1.124 | 113°13,5' | 2,84 | данные отсутствуют | данные отсутствуют | данные отсутствуют |
| 395 | 3.1.124 | 3.1.125 | 196°58,0' | 1,23 | данные отсутствуют | данные отсутствуют | данные отсутствуют |
| 396 | 3.1.125 | 3.1.126 | 112°54,0' | 98,99 | данные отсутствуют | данные отсутствуют | данные отсутствуют |
| 397 | 3.1.126 | 3.1.127 | 11°59,8' | 54,46 | данные отсутствуют | данные отсутствуют | данные отсутствуют |
| 398 | 3.1.127 | 3.1.128 | 106°45,2' | 40,52 | данные отсутствуют | данные отсутствуют | данные отсутствуют |
| 399 | 3.1.128 | 3.1.129 | 108°26,5' | 28,45 | данные отсутствуют | данные отсутствуют | данные отсутствуют |
| 400 | 3.1.129 | 3.1.130 | 109°35,0' | 29,66 | данные отсутствуют | данные отсутствуют | данные отсутствуют |
| 401 | 3.1.130 | 3.1.131 | 11°13,0' | 25,14 | данные отсутствуют | данные отсутствуют | данные отсутствуют |
| 402 | 3.1.131 | 3.1.132 | 115°13,3' | 27,27 | данные отсутствуют | данные отсутствуют | данные отсутствуют |
| 403 | 3.1.132 | 3.1.133 | 114°23,2' | 44,37 | данные отсутствуют | данные отсутствуют | данные отсутствуют |
| 404 | 3.1.133 | 3.1.134 | 115°18,2' | 28,83 | данные отсутствуют | данные отсутствуют | данные отсутствуют |
| 405 | 3.1.134 | 3.1.135 | 117°20,3' | 15,9 | данные отсутствуют | данные отсутствуют | данные отсутствуют |
| 406 | 3.1.135 | 3.1.136 | 125°11,2' | 15,84 | данные отсутствуют | данные отсутствуют | данные отсутствуют |

исполнение инженерных работ

ФЕДЕРАЛЬНОЕ АГЕНТСТВО
ТЕХНИЧЕСКОГО РЕГУЛИРОВАНИЯ
И СТАНДАРТИЗАЦИИСудебный инженер по делу № 02/2024-123456
Росстандарт, Федеральное агентство по техническому
регулированию и стандартизации

инициалы, фамилия

Земельный участок

ИЛ объекта недвижимости

Лист № 14 раздела 3.1

Всего листов раздела 3.1: 58

Всего разделов: 8

Всего листов выписки: 209

28.10.2024г. № КУВН-001/2024-263666442

Квартальный номер:

47-01-0001000-133

| 1 | 2 | 3 | 4 | 5 | 6 | 7 | 8 |
|-----|---------|---------|-----------|--------|--------------------|--------------------|--------------------|
| 349 | 3.1.78 | 3.1.79 | 132°41.2' | 14.87 | данные отсутствуют | данные отсутствуют | данные отсутствуют |
| 350 | 3.1.79 | 3.1.80 | 136°27.7' | 27.18 | данные отсутствуют | данные отсутствуют | данные отсутствуют |
| 351 | 3.1.80 | 3.1.81 | 147°33.5' | 18.34 | данные отсутствуют | данные отсутствуют | данные отсутствуют |
| 352 | 3.1.81 | 3.1.82 | 136°58.5' | 32.27 | данные отсутствуют | данные отсутствуют | данные отсутствуют |
| 353 | 3.1.82 | 3.1.83 | 136°19.4' | 122.55 | данные отсутствуют | данные отсутствуют | данные отсутствуют |
| 354 | 3.1.83 | 3.1.84 | 136°39.5' | 86.04 | данные отсутствуют | данные отсутствуют | данные отсутствуют |
| 355 | 3.1.84 | 3.1.85 | 136°10.9' | 63.81 | данные отсутствуют | данные отсутствуют | данные отсутствуют |
| 356 | 3.1.85 | 3.1.86 | 137°17.5' | 87.37 | данные отсутствуют | данные отсутствуют | данные отсутствуют |
| 357 | 3.1.86 | 3.1.87 | 136°23.7' | 67.96 | данные отсутствуют | данные отсутствуют | данные отсутствуют |
| 358 | 3.1.87 | 3.1.88 | 137°53.0' | 46.11 | данные отсутствуют | данные отсутствуют | данные отсутствуют |
| 359 | 3.1.88 | 3.1.89 | 137°31.8' | 24.81 | данные отсутствуют | данные отсутствуют | данные отсутствуют |
| 360 | 3.1.89 | 3.1.90 | 129°15.7' | 52.66 | данные отсутствуют | данные отсутствуют | данные отсутствуют |
| 361 | 3.1.90 | 3.1.91 | 120°3.1' | 86.1 | данные отсутствуют | данные отсутствуют | данные отсутствуют |
| 362 | 3.1.91 | 3.1.92 | 120°20.7' | 63.64 | данные отсутствуют | данные отсутствуют | данные отсутствуют |
| 363 | 3.1.92 | 3.1.93 | 119°27.0' | 66.81 | данные отсутствуют | данные отсутствуют | данные отсутствуют |
| 364 | 3.1.93 | 3.1.94 | 121°22.1' | 36.15 | данные отсутствуют | данные отсутствуют | данные отсутствуют |
| 365 | 3.1.94 | 3.1.95 | 127°10.3' | 17.86 | данные отсутствуют | данные отсутствуют | данные отсутствуют |
| 366 | 3.1.95 | 3.1.96 | 132°17.2' | 14.94 | данные отсутствуют | данные отсутствуют | данные отсутствуют |
| 367 | 3.1.96 | 3.1.97 | 140°52.4' | 49.33 | данные отсутствуют | данные отсутствуют | данные отсутствуют |
| 368 | 3.1.97 | 3.1.98 | 140°45.2' | 38.16 | данные отсутствуют | данные отсутствуют | данные отсутствуют |
| 369 | 3.1.98 | 3.1.99 | 124°10.9' | 27.2 | данные отсутствуют | данные отсутствуют | данные отсутствуют |
| 370 | 3.1.99 | 3.1.100 | 34°36.5' | 1.16 | данные отсутствуют | данные отсутствуют | данные отсутствуют |
| 371 | 3.1.100 | 3.1.101 | 123°50.4' | 2.12 | данные отсутствуют | данные отсутствуют | данные отсутствуют |
| 372 | 3.1.101 | 3.1.102 | 211°13.1' | 8.77 | данные отсутствуют | данные отсутствуют | данные отсутствуют |
| 373 | 3.1.102 | 3.1.103 | 112°5.8' | 14.41 | данные отсутствуют | данные отсутствуют | данные отсутствуют |
| 374 | 3.1.103 | 3.1.104 | 125°11.7' | 20.8 | данные отсутствуют | данные отсутствуют | данные отсутствуют |
| 375 | 3.1.104 | 3.1.105 | 127°10.1' | 36.38 | данные отсутствуют | данные отсутствуют | данные отсутствуют |
| 376 | 3.1.105 | 3.1.106 | 123°13.0' | 30.19 | данные отсутствуют | данные отсутствуют | данные отсутствуют |
| 377 | 3.1.106 | 3.1.107 | 118°56.1' | 24.22 | данные отсутствуют | данные отсутствуют | данные отсутствуют |

исполнение инженерных работ



инициалы, фамилия

Земельный участок

№1 объекта недвижимости

Лист № 13 плана 3.1

Ветвь листов плана 3.1: 58

Ветвь родоков 8

Ветвь листов выписки 209

28.10.2024г. № КУВН-001/2024-263666442

Квартальный номер:

47-01-0001000-133

| 1 | 2 | 3 | 4 | 5 | 6 | 7 | 8 |
|-----|--------|--------|-----------|--------|--------------------|--------------------|--------------------|
| 320 | 3.1.49 | 3.1.90 | 127°9.3' | 35.3 | данные отсутствуют | данные отсутствуют | данные отсутствуют |
| 321 | 3.1.50 | 3.1.51 | 127°4.7' | 60.34 | данные отсутствуют | данные отсутствуют | данные отсутствуют |
| 322 | 3.1.51 | 3.1.52 | 127°37.0' | 84.85 | данные отсутствуют | данные отсутствуют | данные отсутствуют |
| 323 | 3.1.52 | 3.1.53 | 129°7.3' | 22.85 | данные отсутствуют | данные отсутствуют | данные отсутствуют |
| 324 | 3.1.53 | 3.1.54 | 128°40.0' | 45.38 | данные отсутствуют | данные отсутствуют | данные отсутствуют |
| 325 | 3.1.54 | 3.1.55 | 131°41.1' | 35.03 | данные отсутствуют | данные отсутствуют | данные отсутствуют |
| 326 | 3.1.55 | 3.1.56 | 135°13.6' | 19.75 | данные отсутствуют | данные отсутствуют | данные отсутствуют |
| 327 | 3.1.56 | 3.1.57 | 138°10.0' | 39.16 | данные отсутствуют | данные отсутствуют | данные отсутствуют |
| 328 | 3.1.57 | 3.1.58 | 136°7.0' | 42.88 | данные отсутствуют | данные отсутствуют | данные отсутствуют |
| 329 | 3.1.58 | 3.1.59 | 133°40.7' | 53.95 | данные отсутствуют | данные отсутствуют | данные отсутствуют |
| 330 | 3.1.59 | 3.1.60 | 134°18.6' | 55.23 | данные отсутствуют | данные отсутствуют | данные отсутствуют |
| 331 | 3.1.60 | 3.1.61 | 150°19.7' | 15.51 | данные отсутствуют | данные отсутствуют | данные отсутствуют |
| 332 | 3.1.61 | 3.1.62 | 155°46.0' | 18.47 | данные отсутствуют | данные отсутствуют | данные отсутствуют |
| 333 | 3.1.62 | 3.1.63 | 153°27.3' | 25.36 | данные отсутствуют | данные отсутствуют | данные отсутствуют |
| 334 | 3.1.63 | 3.1.64 | 151°40.1' | 35.26 | данные отсутствуют | данные отсутствуют | данные отсутствуют |
| 335 | 3.1.64 | 3.1.65 | 153°4.3' | 14.11 | данные отсутствуют | данные отсутствуют | данные отсутствуют |
| 336 | 3.1.65 | 3.1.66 | 150°11.6' | 29.89 | данные отсутствуют | данные отсутствуют | данные отсутствуют |
| 337 | 3.1.66 | 3.1.67 | 149°3.7' | 53.9 | данные отсутствуют | данные отсутствуют | данные отсутствуют |
| 338 | 3.1.67 | 3.1.68 | 148°8.0' | 41.05 | данные отсутствуют | данные отсутствуют | данные отсутствуют |
| 339 | 3.1.68 | 3.1.69 | 150°28.3' | 48.7 | данные отсутствуют | данные отсутствуют | данные отсутствуют |
| 340 | 3.1.69 | 3.1.70 | 149°21.5' | 41.14 | данные отсутствуют | данные отсутствуют | данные отсутствуют |
| 341 | 3.1.70 | 3.1.71 | 146°18.0' | 15.34 | данные отсутствуют | данные отсутствуют | данные отсутствуют |
| 342 | 3.1.71 | 3.1.72 | 150°32.8' | 45.98 | данные отсутствуют | данные отсутствуют | данные отсутствуют |
| 343 | 3.1.72 | 3.1.73 | 147°54.9' | 102.38 | данные отсутствуют | данные отсутствуют | данные отсутствуют |
| 344 | 3.1.73 | 3.1.74 | 148°3.8' | 33.25 | данные отсутствуют | данные отсутствуют | данные отсутствуют |
| 345 | 3.1.74 | 3.1.75 | 141°20.4' | 41.36 | данные отсутствуют | данные отсутствуют | данные отсутствуют |
| 346 | 3.1.75 | 3.1.76 | 139°58.2' | 30.04 | данные отсутствуют | данные отсутствуют | данные отсутствуют |
| 347 | 3.1.76 | 3.1.77 | 133°22.1' | 35.02 | данные отсутствуют | данные отсутствуют | данные отсутствуют |
| 348 | 3.1.77 | 3.1.78 | 141°30.5' | 23.53 | данные отсутствуют | данные отсутствуют | данные отсутствуют |

Исходные измеренные данные

ФЕДЕРАЛЬНОЕ АГЕНТСТВО
ТЕХНИЧЕСКОГО РЕГУЛИРОВАНИЯ
И МЕТРОЛОГИИСлужба метрологии и измерений физических величин
Федерального государственного метрологического
научно-исследовательского центра

инициалы, фамилия

Земельный участок
под объектом недвижимости

Лист № 12 раздела 3.1

Всего листов раздела 3.1: 58

Всего разделов: 8

Всего листов выписки: 209

28.10.2024г. № КУВН-001/2024-263666442

Квартальный номер: 47-01-0000000-133

| 1 | 2 | 3 | 4 | 5 | 6 | 7 | 8 |
|-----|--------|--------|-----------|-------|--------------------|--------------------|--------------------|
| 291 | 3.1.20 | 3.1.21 | 157°36.3' | 75.96 | данные отсутствуют | данные отсутствуют | данные отсутствуют |
| 292 | 3.1.21 | 3.1.22 | 154°12.7' | 88.4 | данные отсутствуют | данные отсутствуют | данные отсутствуют |
| 293 | 3.1.22 | 3.1.23 | 151°46.6' | 20.7 | данные отсутствуют | данные отсутствуют | данные отсутствуют |
| 294 | 3.1.23 | 3.1.24 | 149°17.4' | 16.95 | данные отсутствуют | данные отсутствуют | данные отсутствуют |
| 295 | 3.1.24 | 3.1.25 | 139°2.0' | 22.62 | данные отсутствуют | данные отсутствуют | данные отсутствуют |
| 296 | 3.1.25 | 3.1.26 | 128°4.7' | 16.6 | данные отсутствуют | данные отсутствуют | данные отсутствуют |
| 297 | 3.1.26 | 3.1.27 | 121°40.3' | 43.92 | данные отсутствуют | данные отсутствуют | данные отсутствуют |
| 298 | 3.1.27 | 3.1.28 | 121°12.3' | 35.39 | данные отсутствуют | данные отсутствуют | данные отсутствуют |
| 299 | 3.1.28 | 3.1.29 | 116°26.5' | 43.61 | данные отсутствуют | данные отсутствуют | данные отсутствуют |
| 300 | 3.1.29 | 3.1.30 | 118°56.0' | 25.75 | данные отсутствуют | данные отсутствуют | данные отсутствуют |
| 301 | 3.1.30 | 3.1.31 | 127°38.1' | 21.4 | данные отсутствуют | данные отсутствуют | данные отсутствуют |
| 302 | 3.1.31 | 3.1.32 | 124°43.5' | 21.8 | данные отсутствуют | данные отсутствуют | данные отсутствуют |
| 303 | 3.1.32 | 3.1.33 | 127°13.0' | 17.84 | данные отсутствуют | данные отсутствуют | данные отсутствуют |
| 304 | 3.1.33 | 3.1.34 | 130°4.3' | 25.72 | данные отсутствуют | данные отсутствуют | данные отсутствуют |
| 305 | 3.1.34 | 3.1.35 | 131°35.9' | 50.52 | данные отсутствуют | данные отсутствуют | данные отсутствуют |
| 306 | 3.1.35 | 3.1.36 | 133°42.5' | 65.06 | данные отсутствуют | данные отсутствуют | данные отсутствуют |
| 307 | 3.1.36 | 3.1.37 | 132°37.8' | 24.11 | данные отсутствуют | данные отсутствуют | данные отсутствуют |
| 308 | 3.1.37 | 3.1.38 | 121°52.0' | 8.71 | данные отсутствуют | данные отсутствуют | данные отсутствуют |
| 309 | 3.1.38 | 3.1.39 | 107°13.8' | 21.03 | данные отсутствуют | данные отсутствуют | данные отсутствуют |
| 310 | 3.1.39 | 3.1.40 | 101°40.6' | 28.76 | данные отсутствуют | данные отсутствуют | данные отсутствуют |
| 311 | 3.1.40 | 3.1.41 | 103°38.6' | 59.54 | данные отсутствуют | данные отсутствуют | данные отсутствуют |
| 312 | 3.1.41 | 3.1.42 | 102°33.0' | 24.79 | данные отсутствуют | данные отсутствуют | данные отсутствуют |
| 313 | 3.1.42 | 3.1.43 | 105°15.7' | 32.67 | данные отсутствуют | данные отсутствуют | данные отсутствуют |
| 314 | 3.1.43 | 3.1.44 | 169°5.4' | 20.73 | данные отсутствуют | данные отсутствуют | данные отсутствуют |
| 315 | 3.1.44 | 3.1.45 | 112°29.5' | 19.76 | данные отсутствуют | данные отсутствуют | данные отсутствуют |
| 316 | 3.1.45 | 3.1.46 | 114°19.1' | 19.62 | данные отсутствуют | данные отсутствуют | данные отсутствуют |
| 317 | 3.1.46 | 3.1.47 | 121°55.2' | 42.74 | данные отсутствуют | данные отсутствуют | данные отсутствуют |
| 318 | 3.1.47 | 3.1.48 | 125°38.0' | 57.6 | данные отсутствуют | данные отсутствуют | данные отсутствуют |
| 319 | 3.1.48 | 3.1.49 | 128°2.4' | 55.01 | данные отсутствуют | данные отсутствуют | данные отсутствуют |

исполнение инженерных работ



ФЕДЕРАЛЬНОЕ АГЕНТСТВО
ТЕХНИЧЕСКОГО РЕГУЛИРОВАНИЯ
И СТАНДАРТИЗАЦИИ

Судебное управление по административным
делам в г. Санкт-Петербурге
Федерального агентства по техническому
регулированию и стандартизации

инициалы, фамилия

Земельный участок

вид объекта недвижимости

Лист № 11 раздела 1:1

Всего листов раздела 1:1 - 58

Всего разделов - 8

Всего листов выписки - 209

28.10.2024г. № КУВН-001/2024-263666442

Квартальный номер:

47-01-0001000-133

| 1 | 2 | 3 | 4 | 5 | 6 | 7 | 8 |
|-----|--------|--------|-----------|--------|--------------------|-----------------------|--------------------|
| 262 | 2.1.30 | 2.1.31 | 291°51.5' | 33.2 | данные отсутствуют | данные отсутствуют | данные отсутствуют |
| 263 | 2.1.31 | 2.1.32 | 293°25.1' | 49.77 | данные отсутствуют | данные отсутствуют | данные отсутствуют |
| 264 | 2.1.32 | 2.1.33 | 291°15.4' | 37.36 | данные отсутствуют | данные отсутствуют | данные отсутствуют |
| 265 | 2.1.33 | 2.1.34 | 293°44.6' | 45.23 | данные отсутствуют | данные отсутствуют | данные отсутствуют |
| 266 | 2.1.34 | 2.1.35 | 296°39.4' | 78.55 | данные отсутствуют | данные отсутствуют | данные отсутствуют |
| 267 | 2.1.35 | 2.1.36 | 303°7.4' | 44.6 | данные отсутствуют | данные отсутствуют | данные отсутствуют |
| 268 | 2.1.36 | 2.1.37 | 306°30.8' | 68.13 | данные отсутствуют | данные отсутствуют | данные отсутствуют |
| 269 | 2.1.37 | 2.1.38 | 312°47.0' | 33.99 | данные отсутствуют | данные отсутствуют | данные отсутствуют |
| 270 | 2.1.38 | 2.1.39 | 314°38.4' | 29.29 | данные отсутствуют | данные отсутствуют | данные отсутствуют |
| 271 | 2.1.39 | 2.1.1 | 317°27.3' | 43.75 | данные отсутствуют | данные отсутствуют | данные отсутствуют |
| 272 | 3.1.1 | 3.1.2 | 315°28.3' | 35.29 | данные отсутствуют | 47-01-0001000-5078521 | данные отсутствуют |
| 273 | 3.1.2 | 3.1.3 | 81°22.1' | 8.15 | данные отсутствуют | данные отсутствуют | данные отсутствуют |
| 274 | 3.1.3 | 3.1.4 | 49°44.5' | 4.53 | данные отсутствуют | данные отсутствуют | данные отсутствуют |
| 275 | 3.1.4 | 3.1.5 | 46°11.0' | 39.82 | данные отсутствуют | данные отсутствуют | данные отсутствуют |
| 276 | 3.1.5 | 3.1.6 | 54°18.8' | 41.86 | данные отсутствуют | данные отсутствуют | данные отсутствуют |
| 277 | 3.1.6 | 3.1.7 | 56°58.3' | 34.8 | данные отсутствуют | данные отсутствуют | данные отсутствуют |
| 278 | 3.1.7 | 3.1.8 | 68°47.9' | 27.18 | данные отсутствуют | данные отсутствуют | данные отсутствуют |
| 279 | 3.1.8 | 3.1.9 | 86°49.3' | 27.78 | данные отсутствуют | данные отсутствуют | данные отсутствуют |
| 280 | 3.1.9 | 3.1.10 | 97°19.9' | 34.48 | данные отсутствуют | данные отсутствуют | данные отсутствуют |
| 281 | 3.1.10 | 3.1.11 | 102°40.9' | 67.96 | данные отсутствуют | данные отсутствуют | данные отсутствуют |
| 282 | 3.1.11 | 3.1.12 | 103°54.5' | 103.64 | данные отсутствуют | данные отсутствуют | данные отсутствуют |
| 283 | 3.1.12 | 3.1.13 | 103°45.6' | 94.03 | данные отсутствуют | данные отсутствуют | данные отсутствуют |
| 284 | 3.1.13 | 3.1.14 | 105°34.5' | 59.78 | данные отсутствуют | данные отсутствуют | данные отсутствуют |
| 285 | 3.1.14 | 3.1.15 | 107°9.8' | 27.05 | данные отсутствуют | данные отсутствуют | данные отсутствуют |
| 286 | 3.1.15 | 3.1.16 | 112°54.1' | 24 | данные отсутствуют | данные отсутствуют | данные отсутствуют |
| 287 | 3.1.16 | 3.1.17 | 119°59.9' | 16.28 | данные отсутствуют | данные отсутствуют | данные отсутствуют |
| 288 | 3.1.17 | 3.1.18 | 138°56.6' | 16.06 | данные отсутствуют | данные отсутствуют | данные отсутствуют |
| 289 | 3.1.18 | 3.1.19 | 148°2.2' | 23.39 | данные отсутствуют | данные отсутствуют | данные отсутствуют |
| 290 | 3.1.19 | 3.1.20 | 153°44.0' | 37.05 | данные отсутствуют | данные отсутствуют | данные отсутствуют |

исполнение инженерных работ

ФЕДЕРАЛЬНОЕ АГЕНТСТВО
ТЕХНИЧЕСКОГО РЕГУЛИРОВАНИЯ
И СТАНДАРТИЗАЦИИСлужба технического регулирования
Федерального агентства по техническому
регулированию и стандартизации

инициалы, фамилия

Земельный участок
под объектом недвижимости

| | | | |
|--|------------------------------|-------------------|---------------------------|
| Лист № 10 раздела 3.1 | Всего листов раздела 3.1: 58 | Всего разделов: 8 | Всего листов выписки: 209 |
| 28.10.2024г. № КУВН-001/2024-263666442 | | 47-01-0000000-133 | |
| Кадастровый номер: | | | |

| 1 | 2 | 3 | 4 | 5 | 6 | 7 | 8 |
|-----|--------|--------|-----------|-------|--------------------|--------------------|--------------------|
| 233 | 2.1.1 | 2.1.2 | 13°38.5' | 65.81 | данные отсутствуют | 47-01-1318001-501 | данные отсутствуют |
| 234 | 2.1.2 | 2.1.3 | 13°27.8' | 28.76 | данные отсутствуют | 47-01-1318001-501 | данные отсутствуют |
| 235 | 2.1.3 | 2.1.4 | 124°28.9' | 38.12 | данные отсутствуют | 47-01-1318001-501 | данные отсутствуют |
| 236 | 2.1.4 | 2.1.5 | 121°11.5' | 88.09 | данные отсутствуют | 47-01-1318001-501 | данные отсутствуют |
| 237 | 2.1.5 | 2.1.6 | 111°40.8' | 27.15 | данные отсутствуют | 47-01-1318001-501 | данные отсутствуют |
| 238 | 2.1.6 | 2.1.7 | 106°16.9' | 20.19 | данные отсутствуют | 47-01-1318001-501 | данные отсутствуют |
| 239 | 2.1.7 | 2.1.8 | 97°30.4' | 2.6 | данные отсутствуют | 47-01-1318001-501 | данные отсутствуют |
| 240 | 2.1.8 | 2.1.9 | 116°24.2' | 26.81 | данные отсутствуют | данные отсутствуют | данные отсутствуют |
| 241 | 2.1.9 | 2.1.10 | 113°45.5' | 44.58 | данные отсутствуют | данные отсутствуют | данные отсутствуют |
| 242 | 2.1.10 | 2.1.11 | 113°15.1' | 17.44 | данные отсутствуют | данные отсутствуют | данные отсутствуют |
| 243 | 2.1.11 | 2.1.12 | 113°24.9' | 49.72 | данные отсутствуют | данные отсутствуют | данные отсутствуют |
| 244 | 2.1.12 | 2.1.13 | 111°50.9' | 33.24 | данные отсутствуют | данные отсутствуют | данные отсутствуют |
| 245 | 2.1.13 | 2.1.14 | 116°23.2' | 43.29 | данные отсутствуют | данные отсутствуют | данные отсутствуют |
| 246 | 2.1.14 | 2.1.15 | 123°48.5' | 47.95 | данные отсутствуют | данные отсутствуют | данные отсутствуют |
| 247 | 2.1.15 | 2.1.16 | 125°49.9' | 51.43 | данные отсутствуют | данные отсутствуют | данные отсутствуют |
| 248 | 2.1.16 | 2.1.17 | 123°30.6' | 19.7 | данные отсутствуют | данные отсутствуют | данные отсутствуют |
| 249 | 2.1.17 | 2.1.18 | 125°48.4' | 60.37 | данные отсутствуют | данные отсутствуют | данные отсутствуют |
| 250 | 2.1.18 | 2.1.19 | 123°0.8' | 31.26 | данные отсутствуют | данные отсутствуют | данные отсутствуют |
| 251 | 2.1.19 | 2.1.20 | 116°31.7' | 49.26 | данные отсутствуют | данные отсутствуют | данные отсутствуют |
| 252 | 2.1.20 | 2.1.21 | 259°27.2' | 11.2 | данные отсутствуют | 47-01-1318001-5 | данные отсутствуют |
| 253 | 2.1.21 | 2.1.22 | 259°26.6' | 19.54 | данные отсутствуют | 47-01-1318001-5 | данные отсутствуют |
| 254 | 2.1.22 | 2.1.23 | 259°41.7' | 1.45 | данные отсутствуют | 47-01-1318001-5 | данные отсутствуют |
| 255 | 2.1.23 | 2.1.24 | 297°31.2' | 24.41 | данные отсутствуют | данные отсутствуют | данные отсутствуют |
| 256 | 2.1.24 | 2.1.25 | 302°58.4' | 33.26 | данные отсутствуют | данные отсутствуют | данные отсутствуют |
| 257 | 2.1.25 | 2.1.26 | 305°48.3' | 60.58 | данные отсутствуют | данные отсутствуют | данные отсутствуют |
| 258 | 2.1.26 | 2.1.27 | 301°44.9' | 19.13 | данные отсутствуют | данные отсутствуют | данные отсутствуют |
| 259 | 2.1.27 | 2.1.28 | 305°49.9' | 51.88 | данные отсутствуют | данные отсутствуют | данные отсутствуют |
| 260 | 2.1.28 | 2.1.29 | 303°50.1' | 46.01 | данные отсутствуют | данные отсутствуют | данные отсутствуют |
| 261 | 2.1.29 | 2.1.30 | 296°25.0' | 41.22 | данные отсутствуют | данные отсутствуют | данные отсутствуют |

| | |
|--|------------------|
|  ФЕДЕРАЛЬНОЕ АГЕНТСТВО ТЕХНИЧЕСКОГО РЕГУЛИРОВАНИЯ И ТЕХНИЧЕСКОГО РЕГУЛИРОВАНИЯ РОССИЙСКОЙ ФЕДЕРАЦИИ (РОССТАНДАРТНАДЗОР) Федеральное управление по техническому регулированию | ИНИЦИАЛ, ФАМИЛИЯ |
|--|------------------|

Земельный участок
 под объекта недвижимости

| | | | |
|--|------------------------------|-------------------|--------------------------|
| Лист № 9 раздела 3.1 | Всего листов раздела 3.1: 58 | Всего разделов: 8 | Всего листов бумаги: 209 |
| 28.10.2024г. № КУВН-001/2024-263666442 | | 47-01-0000000-133 | |
| Квартальный номер: | | | |

| 1 | 2 | 3 | 4 | 5 | 6 | 7 | 8 |
|-----|---------|---------|-----------|-------|--------------------|--|---|
| 208 | 1.1.201 | 1.1.202 | 199°48.2' | 14.88 | данные отсутствуют | 47-01-1319001-249 | данные отсутствуют |
| 209 | 1.1.202 | 1.1.203 | 183°2.6' | 27.87 | данные отсутствуют | 47-01-1319001-59 | данные отсутствуют |
| 210 | 1.1.203 | 1.1.204 | 177°58.2' | 96.26 | данные отсутствуют | 47-01-1319001-59 | данные отсутствуют |
| 211 | 1.1.204 | 1.1.205 | 111°50.8' | 7.23 | данные отсутствуют | 47-01-1319001-59 | данные отсутствуют |
| 212 | 1.1.205 | 1.1.206 | 176°8.4' | 13.96 | данные отсутствуют | данные отсутствуют | данные отсутствуют |
| 213 | 1.1.206 | 1.1.207 | 175°20.3' | 20.92 | данные отсутствуют | данные отсутствуют | данные отсутствуют |
| 214 | 1.1.207 | 1.1.208 | 171°18.7' | 15.36 | данные отсутствуют | данные отсутствуют | данные отсутствуют |
| 215 | 1.1.208 | 1.1.209 | 167°32.0' | 19.13 | данные отсутствуют | 47-01-1319001-129 | Санкт-Петербург г. пр-ст. Ленинский, д. 92, к. 3, кв. 161 |
| 216 | 1.1.209 | 1.1.210 | 161°20.8' | 8.29 | данные отсутствуют | 47-01-1319001-129 | Санкт-Петербург г. пр-ст. Ленинский, д. 92, к. 3, кв. 161 |
| 217 | 1.1.210 | 1.1.211 | 164°12.0' | 10.8 | данные отсутствуют | данные отсутствуют | данные отсутствуют |
| 218 | 1.1.211 | 1.1.212 | 171°7.7' | 11.15 | данные отсутствуют | данные отсутствуют | данные отсутствуют |
| 219 | 1.1.211 | 1.1.211 | | | данные отсутствуют | 47-01-1319001-131 | данные отсутствуют |
| 220 | 1.1.212 | 1.1.213 | 178°29.1' | 17.61 | данные отсутствуют | данные отсутствуют | данные отсутствуют |
| 221 | 1.1.213 | 1.1.214 | 179°25.8' | 14.08 | данные отсутствуют | данные отсутствуют | данные отсутствуют |
| 222 | 1.1.214 | 1.1.215 | 182°28.0' | 19.52 | данные отсутствуют | данные отсутствуют | данные отсутствуют |
| 223 | 1.1.215 | 1.1.216 | 259°13.7' | 3.95 | данные отсутствуют | 47-01-1319001-254 | данные отсутствуют |
| 224 | 1.1.216 | 1.1.217 | 182°38.9' | 19.04 | данные отсутствуют | 47-01-1319001-254 | данные отсутствуют |
| 225 | 1.1.217 | 1.1.218 | 79°15.0' | 3.65 | данные отсутствуют | 47-01-1319001-254 | данные отсутствуют |
| 226 | 1.1.218 | 1.1.219 | 184°22.4' | 22.95 | данные отсутствуют | данные отсутствуют | данные отсутствуют |
| 227 | 1.1.219 | 1.1.220 | 178°32.9' | 26.13 | данные отсутствуют | данные отсутствуют | данные отсутствуют |
| 228 | 1.1.220 | 1.1.221 | 174°7.1' | 13.66 | данные отсутствуют | данные отсутствуют | данные отсутствуют |
| 229 | 1.1.221 | 1.1.222 | 176°41.7' | 7.63 | данные отсутствуют | данные отсутствуют | данные отсутствуют |
| 230 | 1.1.222 | 1.1.223 | 254°38.6' | 5.48 | данные отсутствуют | 47-01-1319001-192 | кафетерия/еатерия/индекс.лп, Ленинградская область, пос. Кичменгское, kaftonov@index.ru |
| 231 | 1.1.223 | 1.1.224 | 173°19.3' | 11 | данные отсутствуют | 47-01-1319001-192 | кафетерия/еатерия/индекс.лп, Ленинградская область, пос. Кичменгское, kaftonov@index.ru |
| 232 | 1.1.224 | 1.1.1 | 168°41.4' | 0.05 | данные отсутствуют | 47-01-1319001-249, 47-01-1319001-63, 47-01-1319001-192 | данные отсутствуют; кафе отсутствуют, kaftonov@index.ru, Ленинградская область, пос. Кичменгское, kaftonov@index.ru |



РОССИЙСКОЕ ФЕДЕРАЛЬНОЕ АГЕНТСТВО ТЕХНИЧЕСКОГО РЕГУЛИРОВАНИЯ И СОСТОЯНИЯ

ИНТЕЛЛЕКТУАЛЬНАЯ СОБСТВЕННОСТЬ

Земельный участок

ИЛ объект недвижимости

Лист № 8 раздела 3.1

Всего листов раздела 3.1: 58

Всего страниц: 8

Всего листов бумаги: 209

28.10.2024г. № КУВН-001/2024-263666442

Кадастровый номер: 47-01-0001000-133

| 1 | 2 | 3 | 4 | 5 | 6 | 7 | 8 |
|-----|---------|---------|-----------|-------|--------------------|--------------------|---|
| 181 | 1.1.177 | 1.1.178 | 217°20.6' | 6.05 | данные отсутствуют | 47-01-1319001-263 | |
| 182 | 1.1.178 | 1.1.179 | 315°32.9' | 5.17 | данные отсутствуют | 47-01-1319001-701 | архд@yandex.ru, 191124, Санкт-Петербург г.г. Санкт-Петербург, ул. Новгородская, д. 25, кв. 35 |
| 183 | 1.1.179 | 1.1.180 | 219°41.5' | 34.01 | данные отсутствуют | 47-01-1319001-701 | адрес отсутствует |
| 184 | 1.1.180 | 1.1.181 | 213°1.0' | 10.64 | данные отсутствуют | 47-01-1319001-701 | адрес отсутствует |
| 185 | 1.1.181 | 1.1.182 | 211°45.5' | 0.25 | данные отсутствуют | данные отсутствуют | данные отсутствуют |
| 186 | 1.1.182 | 1.1.183 | 208°34.3' | 14.95 | данные отсутствуют | 47-01-1319001-88 | г.Санкт-Петербург, ул.Добролюбова, д.14, литер.1, кв.100Б |
| 187 | 1.1.183 | 1.1.184 | 124°39.6' | 6.22 | данные отсутствуют | 47-01-1319001-88 | г.Санкт-Петербург, ул.Добролюбова, д.14, литер.1, кв.100Б |
| 188 | 1.1.184 | 1.1.185 | 207°32.1' | 18.49 | данные отсутствуют | данные отсутствуют | данные отсутствуют |
| 189 | 1.1.185 | 1.1.186 | 210°2.1' | 22.07 | данные отсутствуют | данные отсутствуют | данные отсутствуют |
| 190 | 1.1.186 | 1.1.187 | 213°35.7' | 16.66 | данные отсутствуют | данные отсутствуют | данные отсутствуют |
| 191 | 1.1.186 | 1.1.186 | 292°19.9' | 4.35 | данные отсутствуют | 47-01-1319001-150 | Санкт-Петербург г. гп. Пискаревка, д. 22, кв. 85 |
| 192 | 1.1.187 | 1.1.188 | 208°10.8' | 13.17 | данные отсутствуют | 47-01-1319001-130 | адрес отсутствует |
| 193 | 1.1.188 | 1.1.189 | 205°11.6' | 48.02 | данные отсутствуют | 47-01-1319001-130 | адрес отсутствует |
| 194 | 1.1.189 | 1.1.190 | 192°45.1' | 5.3 | данные отсутствуют | 47-01-1319001-130 | адрес отсутствует |
| 195 | 1.1.190 | 1.1.191 | 161°5.9' | 21 | данные отсутствуют | 47-01-1319001-167 | адрес отсутствует |
| 196 | 1.1.191 | 1.1.192 | 196°49.8' | 57.4 | данные отсутствуют | данные отсутствуют | данные отсутствуют |
| 197 | 1.1.192 | 1.1.193 | 191°8.9' | 5.69 | данные отсутствуют | данные отсутствуют | данные отсутствуют |
| 198 | 1.1.193 | 1.1.194 | 193°16.4' | 62.86 | данные отсутствуют | данные отсутствуют | данные отсутствуют |
| 199 | 1.1.194 | 1.1.195 | 105°10.4' | 5.5 | данные отсутствуют | 47-01-1319001-807 | адрес отсутствует |
| 200 | 1.1.195 | 1.1.195 | 183°22.0' | 38.67 | данные отсутствуют | данные отсутствуют | данные отсутствуют |
| 201 | 1.1.195 | 1.1.195 | 187°6.2' | 9.7 | данные отсутствуют | данные отсутствуют | данные отсутствуют |
| 202 | 1.1.196 | 1.1.197 | 259°52.3' | 5.23 | данные отсутствуют | 47-01-1319001-59 | адрес отсутствует |
| 203 | 1.1.197 | 1.1.198 | 192°5.3' | 41.87 | данные отсутствуют | 47-01-1319001-59 | адрес отсутствует |
| 204 | 1.1.198 | 1.1.199 | | | | | |
| 205 | 1.1.198 | 1.1.198 | | | | | |
| 206 | 1.1.199 | 1.1.200 | | | | | |
| 207 | 1.1.200 | 1.1.201 | | | | | |

исполнение инженерные мероприятия

ФЕДЕРАЛЬНОЕ АГЕНТСТВО
ТЕХНИЧЕСКОГО РЕГУЛИРОВАНИЯ
И МЕТРОЛОГИИФедеральное агентство по техническому регулированию и метрологии
119034, Москва, Мясницкая улица, д. 26/28, стр. 1
ИНН 77-07-00353, ОГРН 5027707033532

инициалы, фамилия

Земельный участок

Ил объект недвижимости

Лист № 7 раздела 3.1

Всего листов раздела 3.1: 58

Всего разделов: 8

Всего листов бумаги: 209

28.10.2024г. № КУВН-001/2024-263666442

Квартальный номер:

47-01-000000-133

| 1 | 2 | 3 | 4 | 5 | 6 | 7 | 8 |
|-----|---------|---------|-----------|--------|--------------------|--------------------|--|
| 155 | 1.1.153 | 1.1.154 | 188°2,4' | 33,11 | данные отсутствуют | данные отсутствуют | данные отсутствуют |
| 156 | 1.1.154 | 1.1.155 | 183°17,5' | 32,21 | данные отсутствуют | данные отсутствуют | данные отсутствуют |
| 157 | 1.1.155 | 1.1.156 | 272°20,6' | 13,04 | данные отсутствуют | 47-01-1324001-7 | данные отсутствуют |
| 158 | 1.1.156 | 1.1.157 | 182°8,3' | 200,47 | данные отсутствуют | 47-01-1324001-7 | данные отсутствуют |
| 159 | 1.1.157 | 1.1.158 | 92°17,1' | 8,53 | данные отсутствуют | 47-01-1324001-7 | данные отсутствуют |
| 160 | 1.1.158 | 1.1.159 | 188°50,4' | 36,31 | данные отсутствуют | данные отсутствуют | данные отсутствуют |
| 161 | 1.1.159 | 1.1.160 | 189°14,0' | 17,22 | данные отсутствуют | данные отсутствуют | данные отсутствуют |
| 162 | 1.1.160 | 1.1.161 | 194°49,6' | 18,44 | данные отсутствуют | данные отсутствуют | данные отсутствуют |
| 163 | 1.1.161 | 1.1.162 | 188°15,0' | 16,24 | данные отсутствуют | данные отсутствуют | данные отсутствуют |
| 164 | 1.1.162 | 1.1.163 | 194°20,9' | 12,87 | данные отсутствуют | данные отсутствуют | данные отсутствуют |
| 165 | 1.1.163 | 1.1.164 | 204°16,6' | 26,1 | данные отсутствуют | данные отсутствуют | данные отсутствуют |
| 166 | 1.1.163 | 1.1.163 | | | данные отсутствуют | 47-01-1319001-821 | данные отсутствуют |
| 167 | 1.1.164 | 1.1.165 | 211°0,7' | 54,11 | данные отсутствуют | данные отсутствуют | данные отсутствуют |
| 168 | 1.1.164 | 1.1.164 | | | данные отсутствуют | 47-01-1319001-820 | данные отсутствуют |
| 169 | 1.1.165 | 1.1.166 | 300°4,4' | 5,41 | данные отсутствуют | данные отсутствуют | данные отсутствуют |
| 170 | 1.1.166 | 1.1.167 | 210°32,2' | 22,54 | данные отсутствуют | данные отсутствуют | данные отсутствуют |
| 171 | 1.1.167 | 1.1.168 | 121°51,8' | 4,7 | данные отсутствуют | данные отсутствуют | данные отсутствуют |
| 172 | 1.1.168 | 1.1.169 | 217°50,6' | 24,35 | данные отсутствуют | данные отсутствуют | данные отсутствуют |
| 173 | 1.1.169 | 1.1.170 | 228°38,6' | 15,54 | данные отсутствуют | данные отсутствуют | данные отсутствуют |
| 174 | 1.1.170 | 1.1.171 | 316°35,1' | 3,58 | данные отсутствуют | 47-01-1319001-642 | данные отсутствуют |
| 175 | 1.1.171 | 1.1.172 | 227°7,5' | 22,5 | данные отсутствуют | 47-01-1319001-642 | г. Санкт-Петербург, Петрофское шоссе, д.11/21, кв.88, адрес отсутствует |
| 176 | 1.1.172 | 1.1.173 | 136°23,2' | 3,8 | данные отсутствуют | 47-01-1319001-642 | г. Санкт-Петербург, Петрофское шоссе, д.11/21, кв.88, адрес отсутствует |
| 177 | 1.1.173 | 1.1.174 | 229°2,5' | 13,04 | данные отсутствуют | данные отсутствуют | данные отсутствуют |
| 178 | 1.1.174 | 1.1.175 | 221°42,6' | 20,6 | данные отсутствуют | данные отсутствуют | данные отсутствуют |
| 179 | 1.1.175 | 1.1.176 | 158°33,1' | 1,2 | данные отсутствуют | данные отсутствуют | данные отсутствуют |
| 180 | 1.1.176 | 1.1.177 | 225°43,7' | 5,56 | данные отсутствуют | 47-01-1319001-263 | адрес(а) нет, 191124, Санкт-Петербург, г. Санкт-Петербург, ул. Новороссийская, д. 25, кв. 35 |

Исходные измерительные данные

ФЕДЕРАЛЬНОЕ АГЕНТСТВО
ТЕХНИЧЕСКОГО РЕГУЛИРОВАНИЯ
И МЕТРОЛОГИИСлужба технического регулирования
Федерального агентства по техническому
регулированию и метрологии

инициалы, фамилия

Земельный участок

№1 объекта недвижимости

Лист № 6 раздела 3.1

Всего листов раздела 3.1: 58

Всего разделов: 8

Всего листов бумаги: 209

28.10.2024г. № КУВН-001/2024-263666442

Квартальный номер: 47-01-0000000-133

| 1 | 2 | 3 | 4 | 5 | 6 | 7 | 8 |
|-----|---------|---------|----------|-------|--------------------|-----------------------|--------------------|
| 126 | 1.1.124 | 1.1.125 | 8°11.3' | 29.88 | данные отсутствуют | данные отсутствуют | данные отсутствуют |
| 127 | 1.1.125 | 1.1.126 | 5°27.1' | 32.42 | данные отсутствуют | данные отсутствуют | данные отсутствуют |
| 128 | 1.1.126 | 1.1.127 | 2°21.1' | 18.52 | данные отсутствуют | данные отсутствуют | данные отсутствуют |
| 129 | 1.1.127 | 1.1.128 | 1°14.9' | 35.78 | данные отсутствуют | данные отсутствуют | данные отсутствуют |
| 130 | 1.1.128 | 1.1.129 | 1°20.8' | 33.17 | данные отсутствуют | данные отсутствуют | данные отсутствуют |
| 131 | 1.1.129 | 1.1.130 | 3°1.8' | 34.62 | данные отсутствуют | данные отсутствуют | данные отсутствуют |
| 132 | 1.1.130 | 1.1.131 | 5°13.1' | 42.21 | данные отсутствуют | данные отсутствуют | данные отсутствуют |
| 133 | 1.1.131 | 1.1.132 | 8°1.3' | 33.82 | данные отсутствуют | данные отсутствуют | данные отсутствуют |
| 134 | 1.1.132 | 1.1.133 | 9°14.2' | 15.96 | данные отсутствуют | данные отсутствуют | данные отсутствуют |
| 135 | 1.1.133 | 1.1.134 | 1°42.3' | 34.62 | данные отсутствуют | данные отсутствуют | данные отсутствуют |
| 136 | 1.1.134 | 1.1.135 | 1°19.1' | 33.88 | данные отсутствуют | данные отсутствуют | данные отсутствуют |
| 137 | 1.1.135 | 1.1.136 | 2°44.3' | 27.62 | данные отсутствуют | данные отсутствуют | данные отсутствуют |
| 138 | 1.1.136 | 1.1.137 | 8°13.4' | 12.93 | данные отсутствуют | данные отсутствуют | данные отсутствуют |
| 139 | 1.1.137 | 1.1.138 | 5°7.4' | 34.94 | данные отсутствуют | данные отсутствуют | данные отсутствуют |
| 140 | 1.1.138 | 1.1.139 | 7°52.0' | 40.4 | данные отсутствуют | данные отсутствуют | данные отсутствуют |
| 141 | 1.1.139 | 1.1.140 | 11°27.8' | 19.07 | данные отсутствуют | данные отсутствуют | данные отсутствуют |
| 142 | 1.1.140 | 1.1.141 | 3°49.0' | 13.06 | данные отсутствуют | данные отсутствуют | данные отсутствуют |
| 143 | 1.1.141 | 1.1.142 | 6°23.9' | 9.05 | данные отсутствуют | данные отсутствуют | данные отсутствуют |
| 144 | 1.1.142 | 1.1.143 | 26°36.2' | 6.52 | данные отсутствуют | данные отсутствуют | данные отсутствуют |
| 145 | 1.1.143 | 1.1.144 | 17°56.3' | 27.94 | данные отсутствуют | данные отсутствуют | данные отсутствуют |
| 146 | 1.1.144 | 1.1.145 | 30°12.7' | 6.8 | данные отсутствуют | 47-01-0000000-5078(С) | данные отсутствуют |
| 147 | 1.1.145 | 1.1.146 | 19°49.1' | 19.16 | данные отсутствуют | данные отсутствуют | данные отсутствуют |
| 148 | 1.1.146 | 1.1.147 | 18°52.4' | 39.35 | данные отсутствуют | данные отсутствуют | данные отсутствуют |
| 149 | 1.1.147 | 1.1.148 | 18°7.0' | 34.99 | данные отсутствуют | данные отсутствуют | данные отсутствуют |
| 150 | 1.1.148 | 1.1.149 | 18°12.1' | 12.55 | данные отсутствуют | данные отсутствуют | данные отсутствуют |
| 151 | 1.1.149 | 1.1.150 | 18°44.0' | 26.48 | данные отсутствуют | данные отсутствуют | данные отсутствуют |
| 152 | 1.1.150 | 1.1.151 | 18°20.6' | 33.7 | данные отсутствуют | данные отсутствуют | данные отсутствуют |
| 153 | 1.1.151 | 1.1.152 | 18°41.4' | 35.6 | данные отсутствуют | данные отсутствуют | данные отсутствуют |
| 154 | 1.1.152 | 1.1.153 | 18°12.5' | 17.05 | данные отсутствуют | данные отсутствуют | данные отсутствуют |

исполнение инженерных работ

ФЕДЕРАЛЬНОЕ АГЕНТСТВО
ТЕХНИЧЕСКОГО РЕГУЛИРОВАНИЯ
И СТАНДАРТИЗАЦИИСудебное управление делами
Федерального агентства
технического регулирования
Федеральное государственное
учреждение «Центр экспертизы
делами»

инициалы, фамилия

Земельный участок
под объектом недвижимости

| | | | |
|--|------------------------------|-------------------|--------------------------|
| Лист № 5 раздела 3.1 | Всего листов раздела 3.1: 58 | Всего разделов: 8 | Всего листов бумаги: 209 |
| 28.10.2024г. № КУВН-001/2024-263666442 | | 47-01-0000000-133 | |
| Квартальный номер: | | | |

| 1 | 2 | 3 | 4 | 5 | 6 | 7 | 8 |
|-----|---------|---------|-----------|-------|--------------------|--------------------|---|
| 97 | 1.1.95 | 1.1.96 | 39°7.0' | 15.37 | данные отсутствуют | данные отсутствуют | данные отсутствуют |
| 98 | 1.1.96 | 1.1.97 | 40°4.5' | 16.31 | данные отсутствуют | данные отсутствуют | данные отсутствуют |
| 99 | 1.1.97 | 1.1.98 | 128°24.0' | 5.49 | данные отсутствуют | 47-01-1319001-169 | адрес отсутствует |
| 100 | 1.1.98 | 1.1.99 | 40°50.7' | 15.03 | данные отсутствуют | 47-01-1319001-169 | адрес отсутствует |
| 101 | 1.1.99 | 1.1.100 | 40°51.2' | 13.1 | данные отсутствуют | 47-01-1319001-141 | адрес отсутствует |
| 102 | 1.1.100 | 1.1.101 | 128°21.1' | 1.16 | данные отсутствуют | 47-01-1319001-141 | адрес отсутствует |
| 103 | 1.1.101 | 1.1.102 | 40°51.8' | 25.31 | данные отсутствуют | данные отсутствуют | данные отсутствуют |
| 104 | 1.1.102 | 1.1.103 | 313°37.0' | 6.15 | данные отсутствуют | 47-01-1319001-140 | адрес отсутствует |
| 105 | 1.1.103 | 1.1.104 | 48°22.0' | 4.33 | данные отсутствуют | данные отсутствуют | данные отсутствуют |
| 106 | 1.1.104 | 1.1.105 | 135°0.0' | 2.83 | данные отсутствуют | 47-01-1319001-190 | адрес отсутствует |
| 107 | 1.1.105 | 1.1.106 | 82°1.8' | 5.05 | данные отсутствуют | 47-01-1319001-190 | адрес отсутствует |
| 108 | 1.1.106 | 1.1.107 | 40°54.8' | 15.68 | данные отсутствуют | 47-01-1319001-190 | адрес отсутствует |
| 109 | 1.1.107 | 1.1.108 | 39°56.2' | 28.04 | данные отсутствуют | 47-01-1319001-190 | адрес отсутствует |
| 110 | 1.1.108 | 1.1.109 | 315°0.0' | 5.66 | данные отсутствуют | 47-01-1319001-190 | адрес отсутствует |
| 111 | 1.1.109 | 1.1.110 | 32°43.4' | 3.72 | данные отсутствуют | данные отсутствуют | данные отсутствуют |
| 112 | 1.1.110 | 1.1.111 | 128°29.3' | 3.12 | данные отсутствуют | 47-01-1319001-100 | адрес отсутствует |
| 113 | 1.1.111 | 1.1.112 | 86°13.9' | 1.67 | данные отсутствуют | 47-01-1319001-100 | адрес отсутствует |
| 114 | 1.1.112 | 1.1.113 | 35°52.2' | 0.8 | данные отсутствуют | 47-01-1319001-100 | адрес отсутствует |
| 115 | 1.1.113 | 1.1.114 | 30°32.2' | 22.79 | данные отсутствуют | 47-01-1319001-100 | адрес отсутствует |
| 116 | 1.1.114 | 1.1.115 | 39°30.3' | 21.19 | данные отсутствуют | 47-01-1319001-100 | адрес отсутствует |
| 117 | 1.1.115 | 1.1.116 | 38°57.4' | 0.6 | данные отсутствуют | данные отсутствуют | данные отсутствуют |
| 118 | 1.1.116 | 1.1.117 | 30°4.7' | 25.32 | данные отсутствуют | данные отсутствуют | данные отсутствуют |
| 119 | 1.1.117 | 1.1.118 | 298°56.6' | 6.47 | данные отсутствуют | данные отсутствуют | данные отсутствуют |
| 120 | 1.1.118 | 1.1.119 | 29°45.2' | 29.07 | данные отсутствуют | данные отсутствуют | данные отсутствуют |
| 121 | 1.1.119 | 1.1.120 | 14°21.8' | 10.2 | данные отсутствуют | 47-01-1319001-847 | 188805, обл. Ленинградская, р-н Выборгский, г. Выборг, ул. Василья Ковалева, д. 5а, кв. 6 |
| 122 | 1.1.120 | 1.1.121 | 8°14.3' | 16.33 | данные отсутствуют | данные отсутствуют | данные отсутствуют |
| 123 | 1.1.121 | 1.1.122 | 14°50.5' | 18.11 | данные отсутствуют | данные отсутствуют | данные отсутствуют |
| 124 | 1.1.122 | 1.1.123 | 6°15.3' | 16.25 | данные отсутствуют | данные отсутствуют | данные отсутствуют |
| 125 | 1.1.123 | 1.1.124 | 8°54.2' | 31.99 | данные отсутствуют | данные отсутствуют | данные отсутствуют |

исполнение инженерных работ



ФЕДЕРАЛЬНОЕ АГЕНТСТВО
ТЕХНИЧЕСКОГО РЕГУЛИРОВАНИЯ
И СТАНДАРТИЗАЦИИ
Служба технического регулирования
Российской Федерации

инициалы, фамилия

Земельный участок

ИЛ объекта недвижимости

Лист № 4 раздела 3.1

Всего листов раздела 3.1: 58

Всего страниц: 8

Всего листов бумаги: 209

28.10.2024г. № КУВН-001/2024-263666442

Квартальный номер: 47-01-0000000-133

| 1 | 2 | 3 | 4 | 5 | 6 | 7 | 8 |
|----|--------|--------|-----------|-------|--------------------|--------------------|--|
| 70 | 1.1.70 | 1.1.70 | 35°58.4' | 28.01 | данные отсутствуют | 47-01-1319001-791 | адрес отсутствует |
| 71 | 1.1.70 | 1.1.71 | 266°53.7' | 3.16 | данные отсутствуют | 47-01-1319001-791 | адрес отсутствует |
| 72 | 1.1.71 | 1.1.72 | 1°1.1' | 18.58 | данные отсутствуют | данные отсутствуют | данные отсутствуют |
| 73 | 1.1.72 | 1.1.73 | 120°17.6' | 5.26 | данные отсутствуют | данные отсутствуют | данные отсутствуют |
| 74 | 1.1.73 | 1.1.74 | 10°41.5' | 34.88 | данные отсутствуют | 47-01-1319001-1140 | г Санкт-Петербург, ул. Трупа, д. 27, кв. 4-56 |
| 75 | 1.1.74 | 1.1.75 | 13°42.1' | 17.4 | данные отсутствуют | данные отсутствуют | данные отсутствуют |
| 76 | 1.1.75 | 1.1.76 | 4°55.7' | 23.75 | данные отсутствуют | данные отсутствуют | данные отсутствуют |
| 77 | 1.1.76 | 1.1.77 | 5°44.2' | 25.02 | данные отсутствуют | 47-01-1319001-194 | 188917, обл. Ленинградская, р-н. Бальдреевский, пос. Кривоное |
| 78 | 1.1.77 | 1.1.78 | 12°16.8' | 36.01 | данные отсутствуют | 47-01-1319001-720 | адрес отсутствует |
| 79 | 1.1.78 | 1.1.79 | 12°16.3' | 3.15 | данные отсутствуют | 47-01-1319001-719 | г Санкт-Петербург, ул. Бегемота (Дыгалопо), д.17, корпус 1, кв.1 |
| 80 | 1.1.79 | 1.1.80 | 15°7.7' | 11.19 | данные отсутствуют | 47-01-1319001-719 | г Санкт-Петербург, ул. Бегемота (Дыгалопо), д.17, корпус 1, кв.1 |
| 81 | 1.1.80 | 1.1.81 | 15°9.4' | 15.37 | данные отсутствуют | 47-01-1319001-710 | адрес отсутствует |
| 82 | 1.1.81 | 1.1.82 | 284°48.8' | 1.25 | данные отсутствуют | 47-01-1319001-710 | адрес отсутствует |
| 83 | 1.1.82 | 1.1.83 | 10°46.8' | 23.43 | данные отсутствуют | 47-01-1319001-168 | адрес отсутствует |
| 84 | 1.1.83 | 1.1.84 | 100°28.0' | 2.08 | данные отсутствуют | 47-01-1319001-41 | адрес отсутствует |
| 85 | 1.1.84 | 1.1.85 | 11°43.3' | 32 | данные отсутствуют | 47-01-1319001-41 | адрес отсутствует |
| 86 | 1.1.85 | 1.1.86 | 13°14.7' | 24.22 | данные отсутствуют | 47-01-1319001-632 | адрес отсутствует |
| 87 | 1.1.86 | 1.1.87 | 13°18.1' | 25.56 | данные отсутствуют | 47-01-1319001-632 | адрес отсутствует |
| 88 | 1.1.87 | 1.1.88 | 28°55.6' | 3.91 | данные отсутствуют | данные отсутствуют | данные отсутствуют |
| 89 | 1.1.88 | 1.1.89 | 103°4.7' | 2.03 | данные отсутствуют | 47-01-1319001-631 | адрес отсутствует |
| 90 | 1.1.89 | 1.1.90 | 13°5.9' | 12 | данные отсутствуют | 47-01-1319001-631 | адрес отсутствует |
| 91 | 1.1.90 | 1.1.91 | 28°5.5' | 20.81 | данные отсутствуют | данные отсутствуют | данные отсутствуют |
| 92 | 1.1.91 | 1.1.92 | 33°19.4' | 29.42 | данные отсутствуют | данные отсутствуют | данные отсутствуют |
| 93 | 1.1.91 | 1.1.91 | | | данные отсутствуют | 47-01-1319001-80 | адрес отсутствует |
| 94 | 1.1.92 | 1.1.93 | 50°3.1' | 21.03 | данные отсутствуют | данные отсутствуют | данные отсутствуют |
| 95 | 1.1.93 | 1.1.94 | 27°32.9' | 23.46 | данные отсутствуют | данные отсутствуют | данные отсутствуют |
| 96 | 1.1.94 | 1.1.94 | 28°34.9' | 20.46 | данные отсутствуют | данные отсутствуют | данные отсутствуют |

Итого выполненных работ:



ФЕДЕРАЛЬНОЕ АГЕНТСТВО
ТЕХНИЧЕСКОГО РЕГУЛИРОВАНИЯ
И СТАНДАРТИЗАЦИИ
РОССИЙСКОЙ ФЕДЕРАЦИИ

инициал, фамилия

Земельный участок

№1 объекта недвижимости

Лист № 1 раздела 1.1

Всего листов раздела 3.11.58

Всего листов: 8

Всего листов бумаги: 209

28.10.2024г. № КУВН-001/2024-263606442

Квартальный номер: 47-01-0000000-133

| 1 | 2 | 3 | 4 | 5 | 6 | 7 | 8 |
|----|--------|--------|-----------|-------|--------------------|-----------------------|---|
| 44 | 1.1.44 | 1.1.45 | 356°1.6' | 17.03 | данные отсутствуют | 47-01-1319001-243 | адрес отсутствует |
| 45 | 1.1.45 | 1.1.46 | 258°23.2' | 3.33 | данные отсутствуют | 47-01-1319001-243 | адрес отсутствует |
| 46 | 1.1.46 | 1.1.47 | 358°10.0' | 30.26 | данные отсутствуют | 47-01-1319001-1100 | 188017, Ленинградская обл., р-н. Выборгский, п. Коопинское, ул. Ров Мелешкина, д. 8 |
| 47 | 1.1.47 | 1.1.48 | 64°0.7' | 0.89 | данные отсутствуют | 47-01-1319001-218 | адрес отсутствует |
| 48 | 1.1.48 | 1.1.49 | 354°52.3' | 19.91 | данные отсутствуют | 47-01-1319001-218 | адрес отсутствует |
| 49 | 1.1.49 | 1.1.50 | 4°8.5' | 21.33 | данные отсутствуют | данные отсутствуют | 188017, обл. Ленинградская, р-н. Выборгский, п. Гудбергское, ул. Мира, д. 5, кв. 65 |
| 50 | 1.1.49 | 1.1.49 | | | данные отсутствуют | 47-01-1319001-1161 | 188017, обл. Ленинградская, р-н. Выборгский, п. Гудбергское, ул. Мира, д. 5, кв. 65 |
| 51 | 1.1.50 | 1.1.51 | 355°4.4' | 6.75 | данные отсутствуют | 47-01-1319001-1160 | 188017, обл. Ленинградская, р-н. Выборгский, п. Гудбергское, ул. Мира, д. 5, кв. 65 |
| 52 | 1.1.51 | 1.1.52 | 279°39.1' | 2.98 | данные отсутствуют | 47-01-1319001-1160 | 188017, обл. Ленинградская, р-н. Выборгский, п. Гудбергское, ул. Мира, д. 5, кв. 65 |
| 53 | 1.1.52 | 1.1.53 | 354°34.0' | 17.59 | данные отсутствуют | данные отсутствуют | данные отсутствуют |
| 54 | 1.1.53 | 1.1.54 | 358°48.2' | 25.39 | данные отсутствуют | данные отсутствуют | данные отсутствуют |
| 55 | 1.1.54 | 1.1.55 | 89°47.6' | 0.95 | данные отсутствуют | 47-01-1319001-267 | адрес отсутствует |
| 56 | 1.1.55 | 1.1.56 | 2°24.7' | 26.37 | данные отсутствуют | 47-01-1319001-267 | адрес отсутствует |
| 57 | 1.1.56 | 1.1.57 | 7°36.7' | 37.52 | данные отсутствуют | данные отсутствуют | данные отсутствуют |
| 58 | 1.1.57 | 1.1.58 | 348°1.6' | 24.97 | данные отсутствуют | данные отсутствуют | данные отсутствуют |
| 59 | 1.1.58 | 1.1.59 | 74°0.7' | 3.63 | данные отсутствуют | 47-01-100000000-11072 | адрес отсутствует |
| 60 | 1.1.59 | 1.1.60 | 348°14.0' | 51.79 | данные отсутствуют | 47-01-100000000-11072 | адрес отсутствует |
| 61 | 1.1.60 | 1.1.61 | 258°11.4' | 4.5 | данные отсутствуют | 47-01-100000000-11072 | адрес отсутствует |
| 62 | 1.1.61 | 1.1.62 | 351°16.6' | 17.08 | данные отсутствуют | данные отсутствуют | данные отсутствуют |
| 63 | 1.1.62 | 1.1.63 | 345°40.1' | 33.76 | данные отсутствуют | данные отсутствуют | данные отсутствуют |
| 64 | 1.1.63 | 1.1.64 | 82°52.5' | 2.18 | данные отсутствуют | 47-01-1319001-59 | данные отсутствуют |
| 65 | 1.1.64 | 1.1.65 | 359°50.4' | 35.8 | данные отсутствуют | 47-01-1319001-59 | данные отсутствуют |
| 66 | 1.1.65 | 1.1.66 | 249°17.8' | 4.07 | данные отсутствуют | 47-01-1319001-59 | данные отсутствуют |
| 67 | 1.1.66 | 1.1.67 | 358°58.3' | 37.86 | данные отсутствуют | данные отсутствуют | данные отсутствуют |
| 68 | 1.1.67 | 1.1.68 | 358°37.7' | 8.49 | данные отсутствуют | данные отсутствуют | данные отсутствуют |
| 69 | 1.1.68 | 1.1.69 | 87°58.0' | 3.66 | данные отсутствуют | 47-01-1319001-791 | адрес отсутствует |

Исполнение документов

ФЕДЕРАЛЬНОЕ АГЕНТСТВО
ТЕХНИЧЕСКОГО РЕГУЛИРОВАНИЯ
И СТАНДАРТИЗАЦИИСлужба технического регулирования
Росстандарта
Федеральное агентство технического регулирования
и стандартизации

инициалы, фамилия

Земельный участок

№1 объекта недвижимости

Лист № 2 раздела 3.1

Всего листов раздела 3.1: 58

Всего разделов: 8

Всего листов бумаги: 209

28.10.2024г. № КУВН-001/2024-263666442

Квартальный номер: 47-01-000000-133

| 1 | 2 | 3 | 4 | 5 | 6 | 7 | 8 |
|----|--------|--------|-----------|-------|--------------------|--------------------|--------------------|
| 17 | 1.1.17 | 1.1.18 | 151°56.9' | 11.38 | данные отсутствуют | данные отсутствуют | данные отсутствуют |
| 18 | 1.1.18 | 1.1.19 | 139°59.8' | 10.39 | данные отсутствуют | данные отсутствуют | данные отсутствуют |
| 19 | 1.1.19 | 1.1.20 | 128°17.3' | 27.32 | данные отсутствуют | данные отсутствуют | данные отсутствуют |
| 20 | 1.1.20 | 1.1.21 | 75°19.9' | 9 | данные отсутствуют | данные отсутствуют | данные отсутствуют |
| 21 | 1.1.21 | 1.1.22 | 184°58.6' | 14.52 | данные отсутствуют | 47-01-1319001-40, | данные отсутствуют |
| 22 | 1.1.22 | 1.1.23 | 185°1.1' | 12.69 | данные отсутствуют | 47-01-1319001-40, | данные отсутствуют |
| 23 | 1.1.23 | 1.1.24 | 183°0.4' | 13.29 | данные отсутствуют | 47-01-0601001-29, | данные отсутствуют |
| 24 | 1.1.24 | 1.1.25 | 338°34.6' | 5.34 | данные отсутствуют | данные отсутствуют | данные отсутствуют |
| 25 | 1.1.25 | 1.1.26 | 322°41.3' | 13.21 | данные отсутствуют | данные отсутствуют | данные отсутствуют |
| 26 | 1.1.26 | 1.1.27 | 316°36.4' | 11.6 | данные отсутствуют | данные отсутствуют | данные отсутствуют |
| 27 | 1.1.27 | 1.1.28 | 308°19.3' | 27.66 | данные отсутствуют | данные отсутствуют | данные отсутствуют |
| 28 | 1.1.28 | 1.1.29 | 320°1.0' | 14.7 | данные отсутствуют | 47-01-1319001-120 | данные отсутствуют |
| 29 | 1.1.29 | 1.1.30 | 331°54.6' | 15.12 | данные отсутствуют | данные отсутствуют | данные отсутствуют |
| 30 | 1.1.30 | 1.1.31 | 342°24.9' | 15.56 | данные отсутствуют | данные отсутствуют | данные отсутствуют |
| 31 | 1.1.31 | 1.1.32 | 71°40.3' | 6.02 | данные отсутствуют | 47-01-1319001-75 | данные отсутствуют |
| 32 | 1.1.32 | 1.1.33 | 341°17.1' | 20.07 | данные отсутствуют | 47-01-1319001-75 | данные отсутствуют |
| 33 | 1.1.33 | 1.1.34 | 281°1.0' | 3.63 | данные отсутствуют | 47-01-1319001-75 | данные отсутствуют |
| 34 | 1.1.34 | 1.1.35 | 348°50.7' | 1.45 | данные отсутствуют | 47-01-1319001-75 | данные отсутствуют |
| 35 | 1.1.35 | 1.1.36 | 70°14.2' | 2.45 | данные отсутствуют | 47-01-1319001-252 | данные отсутствуют |
| 36 | 1.1.36 | 1.1.37 | 344°50.2' | 17.01 | данные отсутствуют | 47-01-1319001-252 | данные отсутствуют |
| 37 | 1.1.37 | 1.1.38 | 242°49.1' | 1.66 | данные отсутствуют | 47-01-1319001-252 | данные отсутствуют |
| 38 | 1.1.38 | 1.1.39 | 352°10.7' | 21.24 | данные отсутствуют | данные отсутствуют | данные отсутствуют |
| 39 | 1.1.39 | 1.1.40 | 52°8.5' | 5.8 | данные отсутствуют | 47-01-1319001-793 | данные отсутствуют |
| 40 | 1.1.40 | 1.1.41 | 353°17.0' | 17.7 | данные отсутствуют | 47-01-1319001-793 | данные отсутствуют |
| 41 | 1.1.41 | 1.1.42 | 312°17.8' | 6.6 | данные отсутствуют | 47-01-1319001-793 | данные отсутствуют |
| 42 | 1.1.42 | 1.1.43 | 353°23.0' | 19.02 | данные отсутствуют | данные отсутствуют | данные отсутствуют |
| 43 | 1.1.43 | 1.1.44 | 77°54.3' | 4.01 | данные отсутствуют | 47-01-1319001-243 | данные отсутствуют |

Исходные измерения длины

ФЕДЕРАЛЬНОЕ АГЕНТСТВО
ТЕХНИЧЕСКОГО РЕГУЛИРОВАНИЯ
И СТАНДАРТИЗАЦИИСлужба федеральной инспекции по качеству
Росстандарт-Калининградская область
Федеральное государственное учреждение
«Федеральное агентство по техническому регулированию
и стандартизации»

инициалы, фамилия

Выписка из Единого государственного реестра недвижимости об объекте недвижимости
Описание местоположения земельного участка

Земельный участок

вид объекта недвижимости

Лист № 1 рисунга 3.1

Высота листов рисунга 3.1: 58

Высота рисунка: 8

Высота листов рисунка: 209

ЭР.10.2024г. № КУ/Н/001/2024-263666442

Кадстровый номер: 47-01-0000000-133

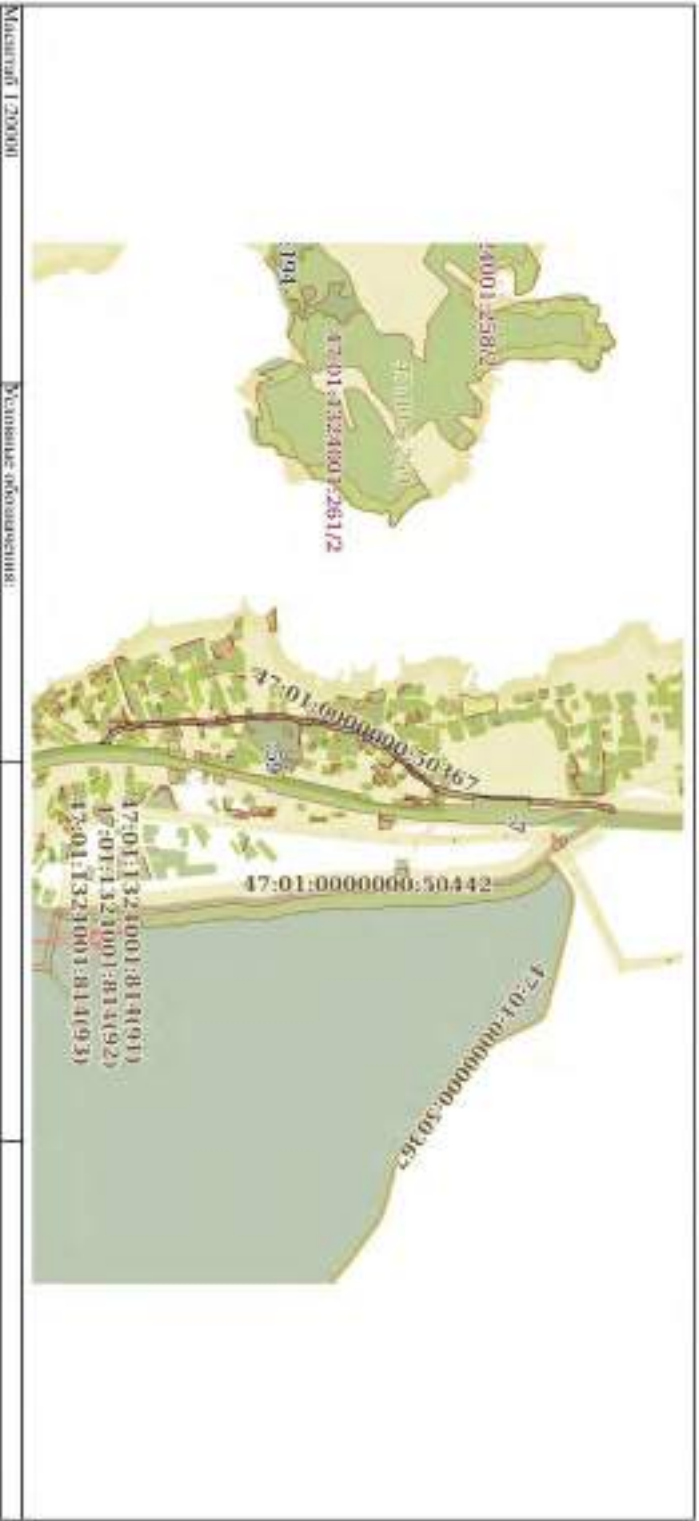
| № по порядку | Номер точки полярной привязки | Дирекционные углы | Горизонтальное проложение, м | Описание местоположения Границ земельного участка | | | |
|--------------|-------------------------------|-------------------|------------------------------|---|-------------------------------------|--|--|
| | | | | Описание заградительных местностей | Кадастровые номера смежных участков | Сведения об адресе правообладателей смежных земельных участков | |
| 1 | 1.1.1 | 1.1.2 | 268°29,6' | 0,38 | данные отсутствуют | 47-01-1319001-249, 47-01-1319001-63 | данные отсутствуют; адрес отсутствует |
| 2 | 1.1.2 | 1.1.3 | 136°1,0' | 39,73 | данные отсутствуют | 47-01-1319001-63 | адрес отсутствует |
| 3 | 1.1.3 | 1.1.4 | 89°23,0' | 4,64 | данные отсутствуют | 47-01-1319001-63 | адрес отсутствует |
| 4 | 1.1.4 | 1.1.5 | 177°40,6' | 14,55 | данные отсутствуют | данные отсутствуют | данные отсутствуют |
| 5 | 1.1.5 | 1.1.6 | 178°17,2' | 34,12 | данные отсутствуют | данные отсутствуют | данные отсутствуют |
| 6 | 1.1.6 | 1.1.7 | 174°0,5' | 9,96 | данные отсутствуют | данные отсутствуют | данные отсутствуют |
| 7 | 1.1.7 | 1.1.8 | 174°1,0' | 11,52 | данные отсутствуют | данные отсутствуют | данные отсутствуют |
| 8 | 1.1.8 | 1.1.9 | 246°2,3' | 0,59 | данные отсутствуют | 47-01-1319001-264 | адрес отсутствует |
| 9 | 1.1.9 | 1.1.10 | 173°24,8' | 10,03 | данные отсутствуют | 47-01-1319001-264 | адрес отсутствует |
| 10 | 1.1.10 | 1.1.11 | 256°46,1' | 3,64 | данные отсутствуют | 47-01-1319001-228 | ком.адрес@mail.ru, Ленинградская область, Выборгский район, пос.Гасельное, ул.Мира, д.3, кв.18 |
| 11 | 1.1.11 | 1.1.12 | 176°0,1' | 15,78 | данные отсутствуют | 47-01-1319001-228 | ком.адрес@mail.ru, Ленинградская область, Выборгский район, пос.Гасельное, ул.Мира, д.3, кв.18 |
| 12 | 1.1.12 | 1.1.13 | 67°17,2' | 4,66 | данные отсутствуют | 47-01-1319001-228 | ком.адрес@mail.ru, Ленинградская область, Выборгский район, пос.Гасельное, ул.Мира, д.3, кв.18 |
| 13 | 1.1.13 | 1.1.14 | 170°17,7' | 21 | данные отсутствуют | 47-01-1319001-29 | адрес отсутствует |
| 14 | 1.1.14 | 1.1.15 | 147°14,9' | 1,33 | данные отсутствуют | 47-01-1319001-29 | адрес отсутствует |
| 15 | 1.1.15 | 1.1.16 | 168°45,5' | 21,54 | данные отсутствуют | данные отсутствуют | данные отсутствуют |
| 16 | 1.1.16 | 1.1.17 | 162°24,8' | 14,96 | данные отсутствуют | данные отсутствуют | данные отсутствуют |


ФЕДЕРАЛЬНОЕ АГЕНТСТВО ТЕХНИЧЕСКОГО РЕГУЛИРОВАНИЯ И МЕТРОЛОГИИ
 Федеральное агентство технического регулирования и метрологии
 Федеральное бюро кадастровой информации
 Федеральное бюро кадастровой информации

Лист № 1 рисунга 3.1
 Выписка из Единого государственного реестра недвижимости об объекте недвижимости
 Описание местоположения земельного участка

Рисунг 3.1. Лист 18

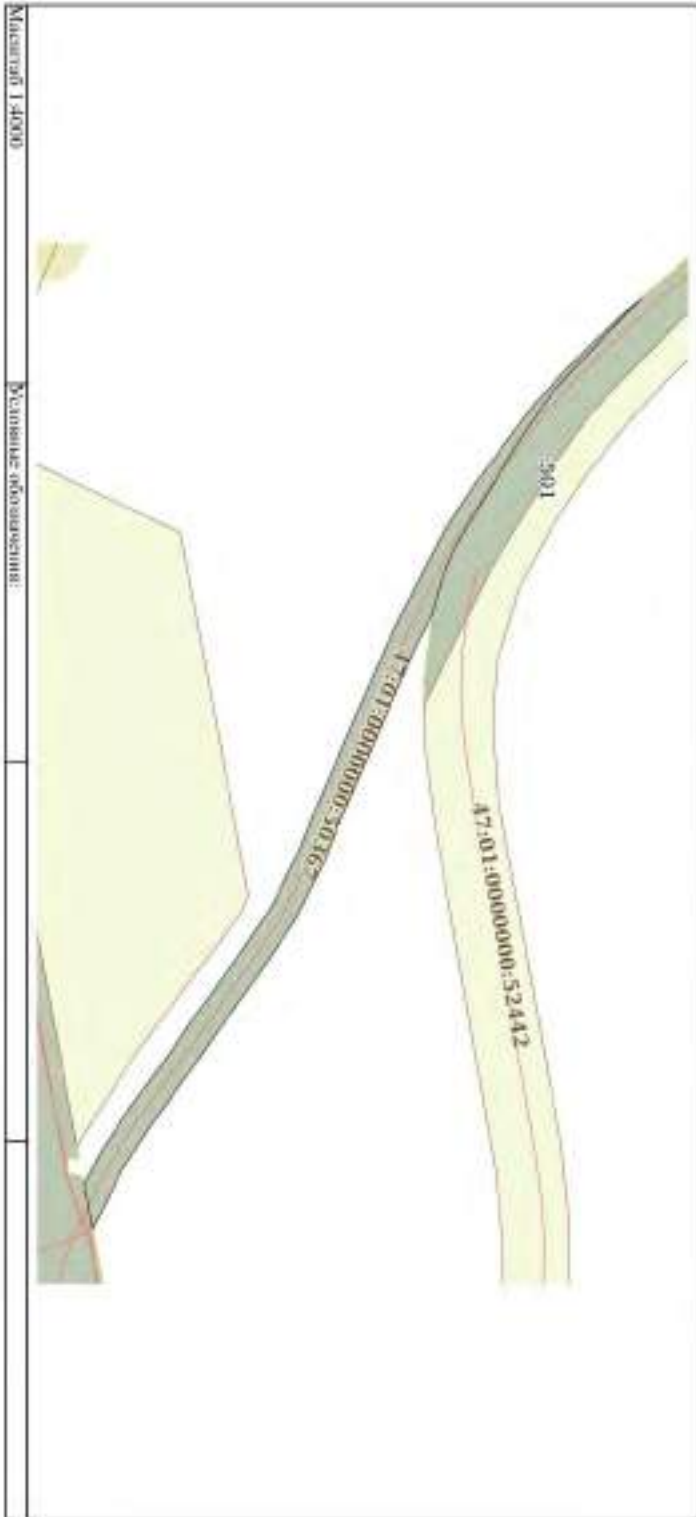
| | | | |
|--|----------------------------|--------------------|-------------------------------|
| Земельний участок під об'єкта нерухомості | | | |
| Лист № 7 розділу 3 | Всього листів розділу 3: 7 | Всього розділів: 8 | Всього листів нинішнього: 209 |
| 28.10.2024г. № КУВН-001/2024-263666442 | | 47:01:0000000:133 | |
| Картграфічний номер: | | 47:01:0000000:133 | |



| | | |
|---|---------------------|--------------------------|
|  <p>ДІЯСЬКИЙ ПАРКІСЬКИЙ ЗЕМЕЛНИЙ ПАРКІСЬКИЙ Орґанізм територіальної організації України в сфері земельної організації територіальної організації</p> | <p>ПОВНОМОЧЕННЯ</p> | <p>НИСЬКИЙ, ДІЯСЬКИЙ</p> |
| | <p>ПОВНОМОЧЕННЯ</p> | |

Земельний учасок
під об'єкта нерухомості

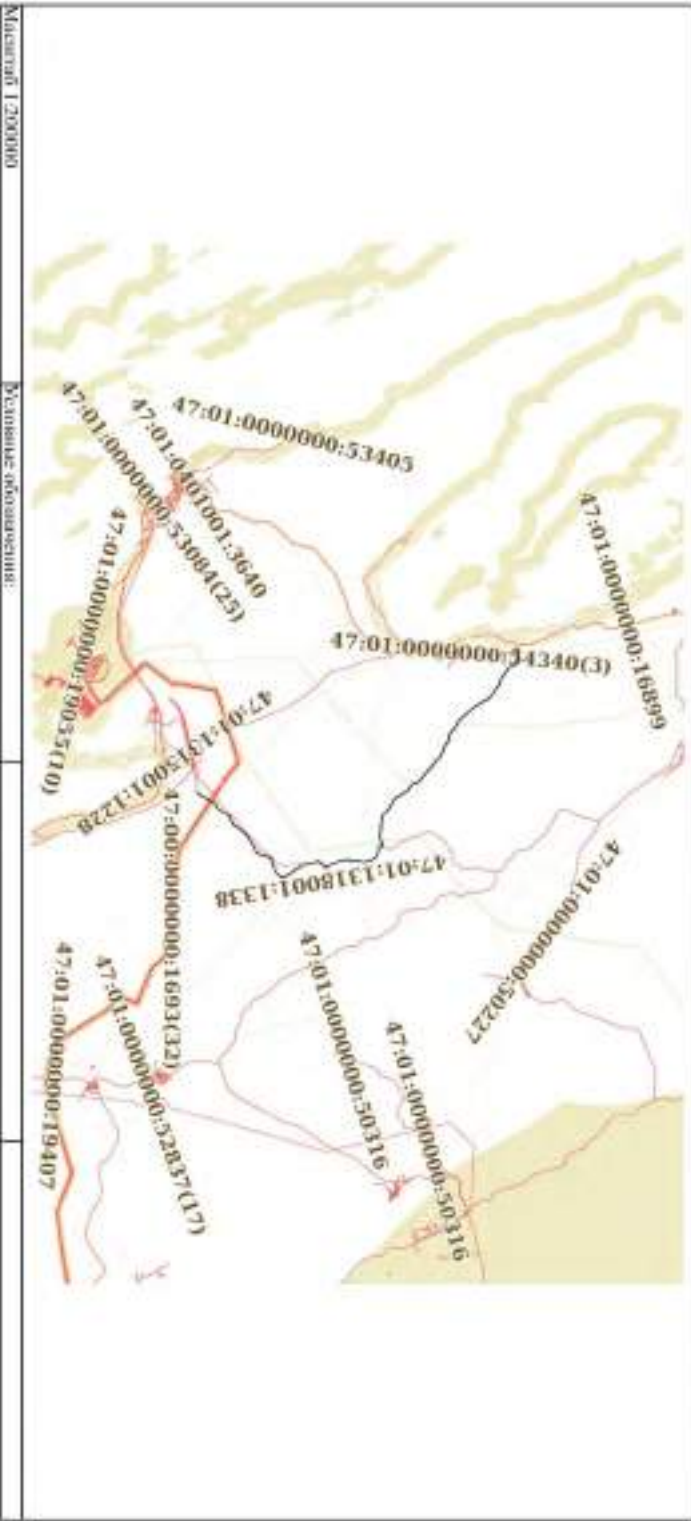
| | | | |
|---|-----------------------------|-------------------|----------------------------|
| Лист № 6 протокол 3 | Всього листів протокол 3: 7 | Всього протокол 8 | Всього листів виписки: 209 |
| 28.10.2024г. № КУ/ВН-001/2024-363666442 | | | |
| Квартальний номер: | | 47:01:0000000:133 | |



| | |
|--|--|
|  <p>ДЕРЖАВНИЙ РЕЄСТР УКРАЇНИ ДЕПАРТАМЕНТ ПІДЛІСНЯ Служба технічної інвентаризації Розширення кадастрової територіальної одиниці кадастрової територіальної одиниці № 47:01:0000000:133</p> | |
| <p>РОЗШИРЕННЯ ОБ'ЄКТА НЕРУХОМОСТІ</p> | |
| <p>ніжишній, фоновий</p> | |

Земельний участок
під об'єкта нерухомості

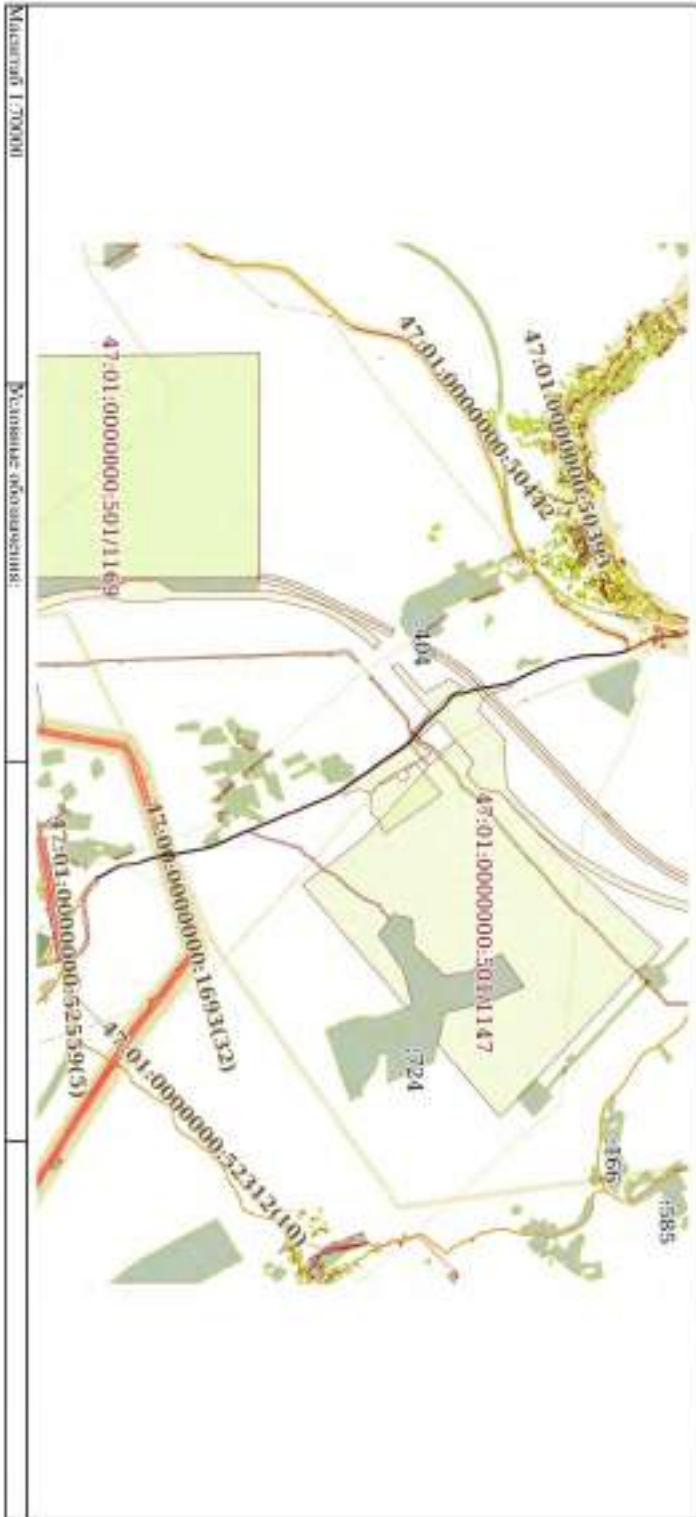
| | | | |
|--|-------------------------|-----------------|------------------------|
| Лист № 5 протока 3 | Берег моря протока 3: 7 | Берег протока 8 | Берег моря відкоси 209 |
| 28.10.2024г. № КУВН-001/2024-263666442 | 47:01:0000000:133 | | |
| Кадастровий номер: | 47:01:0000000:133 | | |



| | | |
|---------------------------|--|-------------------|
| | ДЕРЖАВНЕ АГЕНТСТВО ЗЕМЕЛЬНОЇ ПІДЛЮДНОЇ ОЦІНКИ, ВИМІРИННЯ ТА КАРТОГРАФІЇ України | нішілля, формація |
| РОЗНОБІДНОСТІ ДОСЛІДЖЕННЯ | | |
| Державний кадастр земель | | |

Земельний участок
під об'єкта нерухомості

| | | | |
|--|-----------------------------|----------------------|----------------------------|
| Лист № 4 протокол 3 | Всього листів протокол 3: 7 | Всього протоколів: 8 | Всього листів виписки: 209 |
| 28.10.2024г. № КУВН-001/2024-263666442 | | | |
| Картграфічний номер: 47:01:0000000:133 | | | |



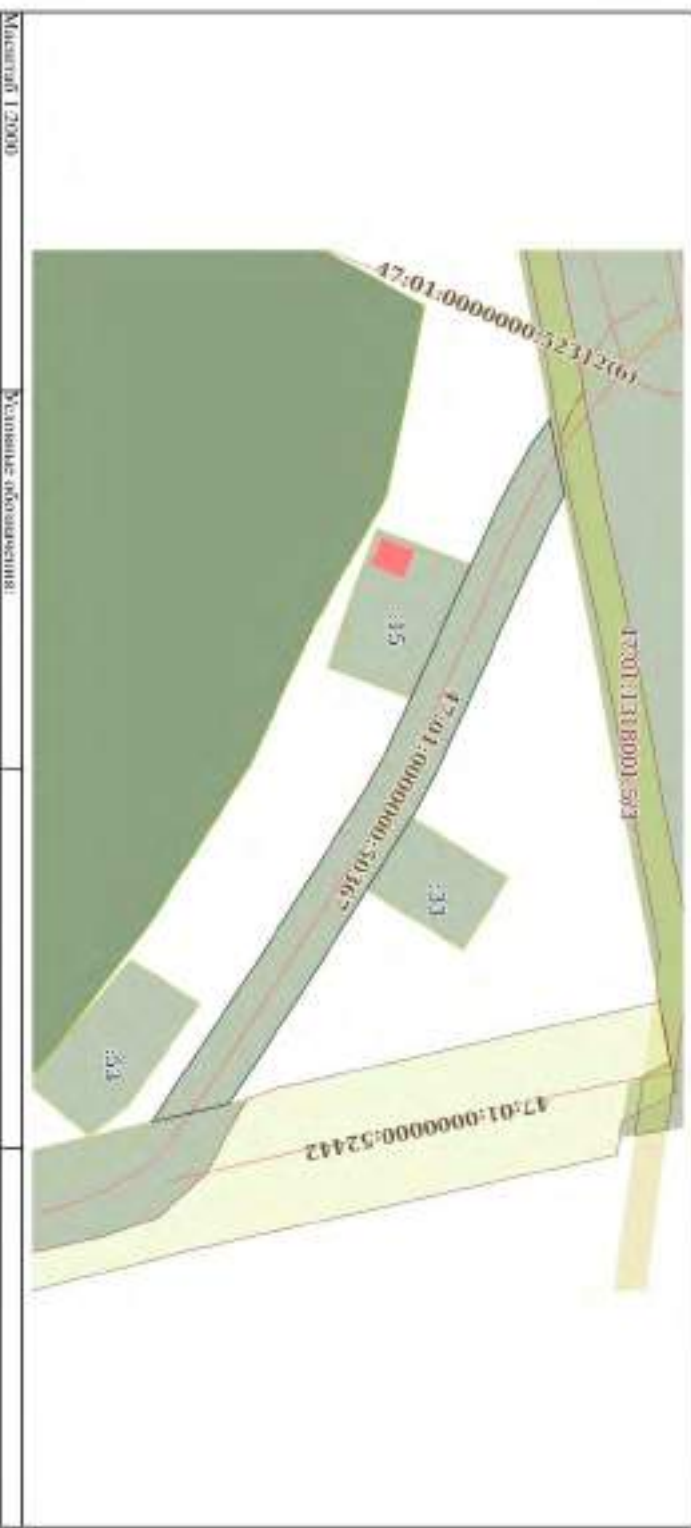
Масштаб: 1:20000

Розмір шрифту: 12

| | | |
|---|-------------------------------------|-------|
|  <p>ДЕРЖАВНЕ АГЕНТСТВО ЗЕМЕЛЬНОЇ ПІДЛЮБНОЇ СЛУЖБИ УКРАЇНИ НАЦІОНАЛЬНИЙ ЦЕНТР КАРТОГРАФІЧНОЇ ІНФОРМАЦІЇ ТА ІНТЕГРАЦІЇ ДАНИХ</p> | Оформлено: _____ | _____ |
| | <p>РОЗДІЛ ПІДПИСАНОГО ДОКУМЕНТУ</p> | _____ |
| <p>РОЗДІЛ ПІДПИСАНОГО ДОКУМЕНТУ</p> | _____ | _____ |
| <p>РОЗДІЛ ПІДПИСАНОГО ДОКУМЕНТУ</p> | _____ | _____ |

Земельний участок
під об'єкта нерухомості

| | | | |
|---|-----------------------------|-------------------|---------------------------------|
| Лист № 3 протокол 3 | Всього листів протокол 3: 7 | Всього протокол 8 | Всього листів індивідуальні 209 |
| 28.10.2024г. № КУ/ВН-001/2024-263666442 | | | |
| Квартальний номер: | 47:01:0000000:133 | | |



| | | |
|--|-------------------------------|--|
|  <p>ДЕРЖАВНИЙ СЛУЖБИ СЛУЖБИ ЗЕМЕЛНОЇ ПІДЛІСНОЇ СЛУЖБИ ВІДПОВІДАЄ СЛУЖБИ СЛУЖБИ СЛУЖБИ СЛУЖБИ ВІДПОВІДАЄ СЛУЖБИ СЛУЖБИ СЛУЖБИ СЛУЖБИ СЛУЖБИ СЛУЖБИ СЛУЖБИ СЛУЖБИ СЛУЖБИ СЛУЖБИ</p> | | |
| | <p>РОЗПОСЯСІННЯ ДОКУМЕНТИ</p> | |

Земельний участок
під об'єкта нерухомості

| | | | |
|--|----------------------------|----------------------|----------------------------|
| Лист № 2 протока 3 | Всього листів протока 3: 7 | Всього протоколів: 8 | Всього листів виписки: 209 |
| 28.10.2024г. № КУВН-001/2024-263666442 | | | |
| Квартальний номер: 47:01:0000000:133 | | | |



| | | | |
|--|--|------------------------|--|
| Масштаб 1:4000 | | Розмірове обозначення: | |
| <p>ДЕРЖАВНИЙ СЛУЖБИ УКРАЇНИ ЗЕМЕЛНОЇ ПІДЛІСНОЇ СЛУЖБИ УКРАЇНИ НАЦІОНАЛЬНИЙ ЦЕНТР РЕЄСТРАЦІЇ ІНФОРМАЦІЇ ПРО НЕРУХОМОСТІ</p> | | | |
| РОЗМІРОВОМЕ ОБОЗНАЧЕННЯ | | НИШИЙКА ФОРМАТИВ | |

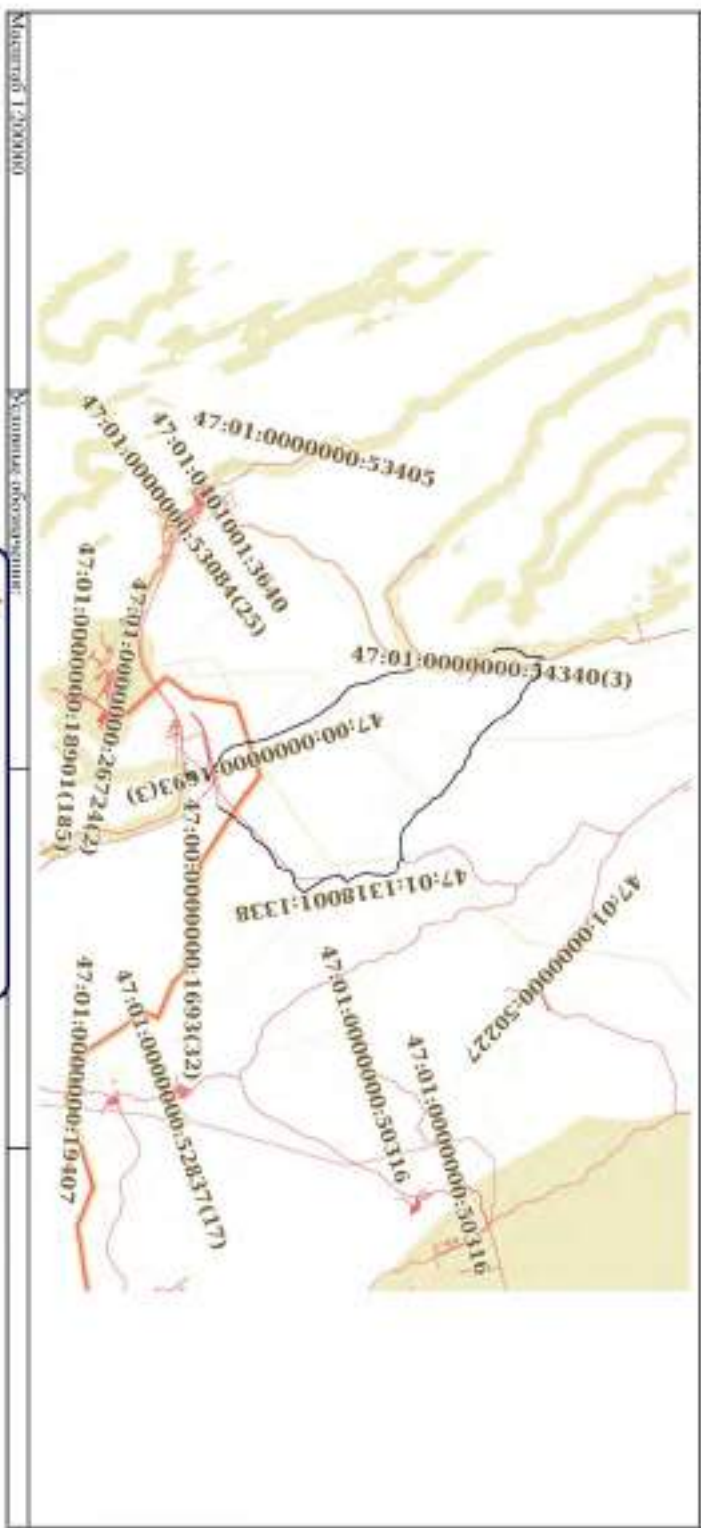
Визначення на Єдиному державному реєстрі земельності об'єкту земельності

Описаніе нестопомленого земельногo участка

Земельний участок
від об'єкта земельності

| | | | |
|--|---------------------------|------------------|--------------------------|
| Лист № 1 розшука 3 | Векст листог розшука 3: 7 | Векст розшука: 8 | Векст листог найшов: 209 |
| 28.10.2024г. № КСРН/1-001/2024-263666442 | | | |
| Катастровий номер: 47:01:00000000:333 | | | |

План (вирізок, сьєма) земельного участка



Масштаб 1:200000

Категория собственности:

| | | | |
|--|--|------------------------|--|
|  <p>ДЕРЖАВНЕ АГЕНТСТВО ЗЕМЕЛЬНОЇ ПІДЛЮБНОЇ ТА КАРТОГРАФІЧНОЇ СЛУЖБИ України</p> | | | |
| <p>Органи управління територіями та населеними пунктами Міністерства внутрішніх справ України</p> | | | |
| <p>Регіональний офіс територіального управління Дніпропетровської області</p> | | | |
| <p>Районне управління земельності</p> | | <p>нинішній формат</p> | |

Земельный участок
под объекта недвижимости

| | | | |
|--|---------------------------|------------------|--------------------------|
| Лист № 2 раздела 2 | Всего листов раздела 2, 2 | Всего разделов 8 | Всего листов выписки 209 |
| 28.10.2024г. № КУВН-001/2024-263666442 | | | |
| Кадастровый номер: | 47:01-0001000-133 | | |

| | | |
|----|--|--------------------|
| 10 | Сведения о невозможности государственной регистрации без личного участия правообладателя или его законного представителя | данные отсутствуют |
| 11 | Градостроительная и сведения о наличии посягательства, но не государственная регистрация о предоставлении государственной регистрации права (перехода, прекращения права), регистрация права или обременение объекта недвижимости, случаи в отношении объекта недвижимости | отсутствуют |
| 11 | Сведения о невозможности государственной регистрации перехода, прекращения, ограничения права на земельный участок на земельном кадастровом участке | данные отсутствуют |

| | | | |
|--|---|---|--|
|  <p>ФЕДЕРАЛЬНОЕ АГЕНТСТВО ТЕХНИЧЕСКОГО РЕГУЛИРОВАНИЯ И МЕТРОЛОГИИ</p> | <p>ДЕПАРТАМЕНТ ТЕХНИЧЕСКОГО РЕГУЛИРОВАНИЯ</p> | <p>СЛУЖБА ТЕХНИЧЕСКОГО РЕГУЛИРОВАНИЯ И МЕТРОЛОГИИ</p> | <p>ИНСТИТУТ ФОРМАЛЬНЫХ МЕТОДОВ ТЕХНИЧЕСКОГО РЕГУЛИРОВАНИЯ И МЕТРОЛОГИИ</p> |
| <p>ПОДРОБНЕЕ ИНФОРМАЦИОННОЕ СОУЩЕСТВО</p> | <p>ДЕПАРТАМЕНТ ТЕХНИЧЕСКОГО РЕГУЛИРОВАНИЯ</p> | <p>СЛУЖБА ТЕХНИЧЕСКОГО РЕГУЛИРОВАНИЯ И МЕТРОЛОГИИ</p> | <p>ИНСТИТУТ ФОРМАЛЬНЫХ МЕТОДОВ ТЕХНИЧЕСКОГО РЕГУЛИРОВАНИЯ И МЕТРОЛОГИИ</p> |

Выписка из Единого государственного реестра недвижимости об объекте недвижимости
Сведения о зарегистрированных правах

Лист 2 Лист 9

| | | | |
|--|---------------------------|-------------------|---------------------------|
| Земельный участок | | | |
| вид объекта недвижимости | | | |
| Лист № 1 раздела 2 | Всего листов раздела 2: 2 | Всего разделов: 8 | Всего листов выписки: 209 |
| 28.10.2024г. № КУВН-001/2024-363666443 | | 47:01:0000000:333 | |
| Квартальный номер: | | | |

| | | | |
|---|--|---------------------|---|
| 1 | Грехообладатель (грехообладатели): | 1.1 | Государственное казенное учреждение Ленинградской области "Управление автомобильных дорог Ленинградской области", ИНН: 4716021890 |
| | Сведения о возможности предоставления третьим лицам персональных данных физического лица: | 1.1.1 | данные отсутствуют |
| 2 | Вид, номер, дата и время государственной регистрации права: | 2.1 | Востановление (восстановление) ипотеки 47:01:0000000:333-47:050/2022-2 13.05.2022 14:14:13 |
| 3 | Сведения об осуществлении государственной регистрации сделки, права без необходимого в силу закона согласия третьего лица, органа: | 3.1 | данные отсутствуют |
| 4 | Ограничение прав и обременение объекта недвижимости: | не зарегистрировано | |
| 1 | Грехообладатель (грехообладатели): | 1.2 | Ленинградская область |
| | Сведения о возможности предоставления третьим лицам персональных данных физического лица: | 1.2.1 | данные отсутствуют |
| 2 | Вид, номер, дата и время государственной регистрации права: | 2.2 | Собственность 47:01:0000000:333-47:050/2021-1 26.02.2021 09:57:47 |
| 3 | Сведения об осуществлении государственной регистрации сделки, права без необходимого в силу закона согласия третьего лица, органа: | 3.2 | данные отсутствуют |
| 4 | Ограничение прав и обременение объекта недвижимости: | не зарегистрировано | |
| 5 | Договоры участия в долевой собственности: | не зарегистрировано | |
| 6 | Законные и судебные поручения права требования: | данные отсутствуют | |
| 7 | Сведения о возможности предоставления третьим лицам персональных данных физического лица: | данные отсутствуют | |
| 8 | Сведения о аккордах и отложениях: | данные отсутствуют | |
| 9 | Сведения о наличии решения об изъятии объекта недвижимости для государственных и муниципальных нужд: | данные отсутствуют | |

| | | |
|--|---|----------------|
|  ФЕДЕРАЛЬНОЕ АГЕНТСТВО ТЕХНИЧЕСКОГО РЕГУЛИРОВАНИЯ И ТЕХНИЧЕСКОГО РЕГУЛИРОВАНИЯ | ДОКУМЕНТ ПОДЛИННО ЗАПИСАН И ПОДПИСАН СРЕДСТВАМИ ЭЛЕКТРОННОЙ ПОДПИСИ КОДЕКС ВНЕШНЕЭКОНОМИЧЕСКИХ СВЯЗЕЙ ФЕДЕРАЦИИ ВЫВЕДЕНА ИЛИ ВВЕДЕНА В ДЕЙСТВИЕ ДОПОЛНИТЕЛЬНЫМИ ПОДПИСАМИ | НИПОИП, ФРОНТА |
|--|---|----------------|

Лист 8

| Земельний участок | | | |
|---|----------------------------|--------------------|----------------------------|
| під об'єкта нерухомості | | | |
| Лист № 8 розділу 1 | Всього листів розділу 1: 8 | Всього розділів: 8 | Всього листів виписки: 209 |
| 28.10.2024г. № КУВН-001/2024-263666442 | | | |
| Квартальний номер: | 47-01-0000000-133 | | |
| Федершин, Грентиня земельного участка переєстрає Грентиня земельний участок (земельного участка) в кадастровий номерами (кадастровий номером) 47-01-1319001-33. | | | |
| Получитель выписки: Хришчова Євгенія Анатолівна | | | |

| | | | |
|---|--|--|--|
|  ДЕРЖАВНИЙ РЕЄСТР ЗАКРАЇНИ | | | |
| | | Служба виписки з державного реєстру нерухомого майна України | |
| РОЗДІЛ ВИПИСУЮЧИХ ДОКУМЕНТІВ | | випишкю, факсимілом | |

Земельный участок

вид объекта недвижимости

Лист № 7 раздела 1

Всего листов раздела 1: 8

Всего разделов: 8

Всего листов выписки: 209

28.10.2024г. № КУВН-001/2024-363666442

Квартальный номер:

47:01:0001000-133

документа-основания: приказ "Об утверждении графических описаний местоположения границ муниципальных районов до муниципального нефтепродуктопровода "Магистральный нефтепродуктопровод "Ярославль-Приморск" 2° 51.2'-793 км и подземной переход р.Нева" и перечней сооружений сверхглубинных тоннельных границ" от 21.05.2024 № 406 выдан: Министерством энергетики Российской Федерации; вид ограничения (обременения): ограничение прав на земельный участок, предусмотренные статьей 56 Земельного кодекса Российской Федерации; срок действия: с 26.06.2024; реквизиты документа-основания: приказ Об утверждении графического описания местоположения границ муниципальных районов до магистрального нефтепродуктопровода "Магистральный нефтепродуктопровод (МНПП) "Ярославль-Приморск-1" км 747-829 с сопутствующими сооружениями" от 06.05.2024 № 417 выдан: Министерством энергетики Российской Федерации; вид ограничения (обременения): ограничение прав на земельный участок, предусмотренные статьей 56 Земельного кодекса Российской Федерации; срок действия: с 27.06.2024; реквизиты документа-основания: приказ Об утверждении графического описания местоположения границ муниципальных районов до магистрального нефтепровода «Палкин-Приморск» 700-706 км с сопутствующими сооружениями» от 13.06.2024 № 627 выдан: Министерством энергетики Российской Федерации; вид ограничения (обременения): ограничение прав на земельный участок, предусмотренные статьей 56 Земельного кодекса Российской Федерации; срок действия: с 27.06.2024; реквизиты документа-основания: приказ Об утверждении графического описания местоположения границ муниципальных районов до магистрального нефтепродуктопровода "Дружина МНПП "Ярославль-Приморск-1" км 781-829 с сопутствующими сооружениями" от 13.05.2024 № 469 выдан: Министерством энергетики Российской Федерации; вид ограничения (обременения): ограничение прав на земельный участок, предусмотренные статьей 56 Земельного кодекса Российской Федерации; срок действия: с 05.07.2024; реквизиты документа-основания: приказ об утверждении графического описания местоположения границ муниципальных районов до магистрального нефтепровода «Магистральный нефтепровод «Палкин-Приморск» 687-714 км с сопутствующими сооружениями» от 20.06.2024 № 684 выдан: Министерством энергетики Российской Федерации; вид ограничения (обременения): публичный договор; срок действия: с 26.08.2024; реквизиты документа-основания: приказ об установлении публичного сервитута для использования земель и земельных участков в целях эксплуатации магистрального нефтепродуктопровода федеральной значимости "Магистральный нефтепродуктопровод "Ярославль-Приморск" 2° 51.2'-793 км и подземный переход р. Нева" от 28.06.2024 № 746 выдан: Министерством энергетики Российской Федерации

ДОКУМЕНТ КОДИРОВАНО

ЭЛЕКТРОННОЙ ПОДПИСЬЮ



Служба технической администрации
Федерального агентства по техническому
регулированию и метрологии

ПОДРОБНОЕ ОПИСАНИЕ ДОКУМЕНТА

инициалы, фамилия

Земельный участок
или объекта недвижимости

| | | | |
|--|---------------------------|-------------------|---------------------------|
| Лист № 6 раздела 1 | Всего листов раздела 1: 8 | Всего разделов: 8 | Всего листов выписки: 209 |
| 28.10.2024г. № КУВН-001/2024-363666442 | | | |
| Кадстровый номер: 47:01:0001000-133 | | | |

или внесения в государственный кадастр недвижимости сведений об установлении или изменении территории земельной зоны или лица с особыми условиями использования территории, либо об отмене установления такой зоны от 05.12.2022 № РУД-0123/2022-74323; иной документ, содержащий описание объекта от 27.12.2022 № РУД-0123/2022-74323, вид организации (обременения):

ограничение права на земельный участок, предусмотренное статьей 56 Земельного кодекса Российской Федерации; срок действия: с 19.05.2023; основания документа-основания:

Постановление о порядке установления охранных зон объектов электросетевого хозяйства и особых условий использования земельных участков, расположенных в границах таких зон от 24.02.2009 № 1611-м/адм.; Правительство Российской Федерации, вид ограничения (обременения): ограничение права на земельный участок, предусмотренное статьей 56 Земельного кодекса Российской Федерации; срок действия: с 05.10.2023; основания документа-основания: решение "Об утверждении границе водноохранных зоны в границах притрассовой защитной полосы Балтийского моря на территории Ленинградский области и Санкт-Петербурга" от 19.10.2016 № 86-м/адм.; Невское-Ладомское бассейновое водное управление Федерального агентства водных ресурсов; являющегося/являлось/явля и парка (платя). Зона с особыми условиями использования территории. Часть водохранимой зоны Балтийского моря от 15.08.2016 № 611-м/адм.; Кадстровый номер Пятая Милана Еврейцев, Общество с ограниченной ответственностью "Земельные ресурсы", вид ограничения (обременения): ограничение права на земельный участок, предусмотренное статьей 56 Земельного кодекса Российской Федерации; срок действия: с 12.03.2024; основания документа-основания:

Постановление Об утверждении Приказ округа земли в совокупной связи Российской Федерации от 09.06.1995 № 578-м/адм.; Правительство РФ, вид ограничения (обременения): ограничение права на земельный участок, предусмотренное статьей 56 Земельного кодекса Российской Федерации; срок действия: с 29.03.2024; основания документа-основания: документ, содержащий необходимые для внесения в государственный кадастр недвижимости сведения об установлении или изменении территории/земельной зоны или лица с особыми условиями использования территории, либо об отмене установления такой зоны от 30.03.2023 № РУД-0123/2023-19322; иной документ, содержащий описание объекта от 30.03.2023 № РУД-0123/2023-19322; достоверность от 20.03.2023 № ТНБ-02-23/8642; "Приказ округа миграционных служб и пограничных ведомств от 29.04.1992, Постановление Государственного РФ от 22.04.1992 N 9 от 29.04.1992 № 9-м/адм.; Государственный РФ, вид ограничения (обременения): ограничение права на земельный участок, предусмотренное статьей 56 Земельного кодекса Российской Федерации; срок действия: с 11.06.2024; основания

ПОЛНОЕ ИЛИ НЕПОЛНОЕ ДОЛЖНОСТИ



АГЕНТСТВО ТЕХНИЧЕСКОГО РЕГУЛИРОВАНИЯ
СТАНДАРТИЗАЦИИ И ИЗМЕРЕНИЙ
ФЕДЕРАЛЬНОЕ АГЕНТСТВО ТЕХНИЧЕСКОГО РЕГУЛИРОВАНИЯ
СТАНДАРТИЗАЦИИ И ИЗМЕРЕНИЙ
ФЕДЕРАЛЬНОЕ АГЕНТСТВО ТЕХНИЧЕСКОГО РЕГУЛИРОВАНИЯ
СТАНДАРТИЗАЦИИ И ИЗМЕРЕНИЙ

инициалы, фамилия

Земельный участок
или объект недвижимости

| | | | |
|--|---------------------------|-------------------|-----------------------------|
| Лист № 5 раздела 1 | Всего листов раздела 1: 8 | Всего разделов: 8 | Всего листов инвентаря: 209 |
| 28.10.2024г. № КУВН-001/2024-263666442 | | | |
| Квартальный номер: | | | |
| | | | 47-01-0001000-133 |

предусмотренные статьей 56 Земельного кодекса Российской Федерации; срок действия: с 07.02.2022; реквизиты документа-основания: документ, содержащий необходимые для внесения в государственную кадастр недвижимости сведения об установлении или изменении территории муниципальной зоны или зоны с особыми условиями использования территории, либо об отмене установления такой зоны или зоны с особыми условиями использования территории, либо об отмене установления такой зоны от 30.11.2021 № РВД-0123/2021-64347; вид документа: содержащий описание объекта от 29.11.2021 № РВД-0123/2021-64347; дата принятия: от 19.02.2020 № 7988397; вид отправления (обращение): отправление прав на земельный участок, предусмотренное статьей 56 Земельного кодекса Российской Федерации; срок действия: с 23.03.2022; реквизиты документа-основания: документ, содержащий необходимые для внесения в государственный кадастр недвижимости сведения об установлении или изменении территории муниципальной зоны или зоны с особыми условиями использования территории, либо об отмене установления такой зоны от 18.02.2022 № РВД-0123/2022-20144; иной документ, содержащий описание объекта от 17.02.2022 № РВД-0123/2022-20144; дата принятия: от 19.02.2020 № 7988397; вид отправления (обращение): отправление прав на земельный участок, предусмотренные статьей 56 Земельного кодекса Российской Федерации; срок действия: с 23.03.2023; реквизиты документа-основания: документ, содержащий необходимые для внесения в государственный кадастр недвижимости сведения об установлении или изменении территории муниципальной зоны или зоны с особыми условиями использования территории, либо об отмене установления такой зоны от 27.12.2022 № РВД-0123/2022-74316; иной документ, содержащий описание объекта от 27.12.2022 № РВД-0123/2022-74316; вид отправления (обращение): отправление прав на земельный участок, предусмотренное статьей 56 Земельного кодекса Российской Федерации; срок действия: с 23.03.2023; реквизиты документа-основания: документ, содержащий необходимые для внесения в государственный кадастр недвижимости сведения об установлении или изменении территории муниципальной зоны или зоны с особыми условиями использования территории, либо об отмене установления такой зоны от 05.12.2022 № РВД-0123/2022-74241; иной документ, содержащий описание объекта от 27.12.2022 № РВД-0123/2022-74241; постановление о порядке установления охранных зон объектов государственного значения и особая зона для неопределенного земельного участка, расположенных в границах такой зон от 24.02.2009 № 160 выдан: Правительство Российской Федерации; вид отправления (обращение): отправление прав на земельный участок, предусмотренные статьей 56 Земельного кодекса Российской Федерации; срок действия: с 27.03.2023; реквизиты документа-основания: документ, содержащий необходимые

| | | |
|---|--|------------------------------------|
|  ФЕДЕРАЛЬНОЕ АГЕНТСТВО ТЕХНИЧЕСКОГО РЕГУЛИРОВАНИЯ И МЕТРОЛОГИИ | ДОКУМЕНТ ПОДПИСАНО ЭЛЕКТРОННОЙ ПОДПИСЬЮ | НИЖИЙСКИЙ РАЙОН НИЖИЙСКИЙ РАЙОН |
| | Сведения о владельце и адресантах документа Подпись владельца документа (подпись) Адрес получателя документа (адрес) | |
| ПОДПИСАНО ИЛИ ПОДПИСАНО ЭЛЕКТРОННОЙ ПОДПИСЬЮ | | |

Земельный участок

или объекта недвижимости

Лист № 4 раздела 1

Всего листов раздела 1: 8

Всего разделов: 8

Всего листов инвентаря: 209

28.10.2024г. № КУВН-001/2024-363666442

Квартальный номер:

47-01-0001000-133

Об утверждении Прямых землеустроительных зон и границ прибрежной защитной полосы водного объекта на территории Ленинградской области и Санкт-Петербурга от 19.10.2016 № 86 выдан:

Федеральному бассейновому водному управлению Федерального агентства водных ресурсов, вид ограничения (обременения): ограничение прав на земельный участок, предусмотренные статьей 56 Земельного кодекса Российской Федерации; срок действия: с 09.06.2017; реквизиты документа-основания: законность от 12.05.2017 № 181/2017 выдан: Автономное областное предприятие «Специализированная фирма «Ленводгидрострой»

Лицензия на осуществление деятельности по проектированию, производству документации, связанной с проектированием, строительством, эксплуатацией, техническим обслуживанием и модернизацией объектов электроэнергетики (за исключением объектов электрических сетей напряжением свыше 110 кВ) на территории Ленинградской области от 10.12.2019, реквизиты документа-основания: постановление от 09.06.1995 № 578 выдан: Правительство Российской Федерации, вид ограничения (обременения): ограничение прав на земельный участок, предусмотренные статьей 56 Земельного кодекса Российской Федерации; срок действия: с 08.04.2020; реквизиты документа-основания: доверенность от 10.09.2019 № 251 выдан: АО «Светлорентефил», вид ограничения (обременения): ограничение прав на земельный участок, предусмотренные статьей 56 Земельного кодекса Российской Федерации; срок действия: с 25.01.2021; реквизиты документа-основания: документ, содержащий необходимые для внесения в государственную кадастр недвижимости сведения об установлении или изменения территории защитной зоны или зоны с особыми условиями использования территории, либо об отмене установления такой зоны или зоны с особыми условиями использования территории от 24.12.2020 № Р/УД-0123/2020-20099, вид ограничения (обременения): ограничение прав на земельный участок, предусмотренные статьей 56 Земельного кодекса Российской Федерации; срок действия: с 06.10.2021; реквизиты документа-основания: доверенность от 19.02.2020 № 7988397; документ, содержащий необходимые для внесения в государственную кадастр недвижимости сведения об установлении или изменения территории защитной зоны или зоны с особыми условиями использования территории, либо об отмене установления такой зоны от 28.09.2021 № Р/УД-0123/2021-51283; иной документ, содержащий описание объекта от 28.09.2021 № Р/УД-0123/2021-51283, вид ограничения (обременения): ограничение прав на земельный участок, предусмотренные статьей 56 Земельного кодекса Российской Федерации; срок действия: с 10.12.2021; реквизиты документа-основания: документ, содержащий необходимые для внесения в государственную кадастр недвижимости сведения об установлении или изменения территории защитной зоны или зоны с особыми условиями использования территории, либо об отмене установления такой зоны от 08.11.2021 № Р/УД-0123/2021-59538; иной документ, содержащий описание объекта от 08.11.2021 № Р/УД-0123/2021-59542; доверенность от 06.10.2021 № 9964928, вид ограничения (обременения): ограничение прав на земельный участок,

полное наименование должности



ДОКУМЕНТ КОДИРОВАНО
 ЭЛЕКТРОННОЙ ПОДПИСЬЮ
 СЛУЖБЫ ТЕХНИЧЕСКОГО РЕГУЛИРОВАНИЯ И
 СТАНДАРТИЗАЦИИ РОССИЙСКОЙ ФЕДЕРАЦИИ
 ФЕДЕРАЛЬНОЕ АГЕНТСТВО ТЕХНИЧЕСКОГО
 РЕГУЛИРОВАНИЯ И СТАНДАРТИЗАЦИИ

инициалы, фамилия

| Земельный участок | | | |
|--|---------------------------|--|---------------------------|
| или объекта недвижимости | | | |
| Лист № 3 раздела 1 | Всего листов раздела 1: 8 | Всего разделов: 8 | Всего листов выписки: 209 |
| 28.10.2024г. № КУВН-001/2024-263666442 | | | |
| Кадастровый номер: | 47:01:0001000:133 | данные отсутствуют | |
| Сведения о том, что земельный участок образован из земель или недвижимого имущества, государственная собственность на которые не разграничена: | | данные отсутствуют | |
| Сведения о наличии земельного залога, о mortgagesовании (зачинов земельный участок): | | данные отсутствуют | |
| Старые записи об объекте недвижимости: | | Сведения об объекте недвижимости имеют статус "архивные, ранее учтенные" | |
| Особые отметки: | | Граница земельного участка состоит из 6 координат. Угловые номера координат и их порядок: 1 - к.м. 2 - к.м. 3 - к.м. 4 - к.м. 5 - к.м. 6 - к.м. Последствиями данного земельного участка обеспечен доступ к земельному участку (земельный участок) с кадастровым номером (кадастровый номером): 47:01:1317001:682, 47:01:1317001:689, 47:01:1317001:690, 47:01:1317001:692, 47:01:1318001:1360, 47:01:1318001:1361, 47:01:1319001:1100, 47:01:1319001:1140, 47:01:1319001:1141. Сведения об ограничениях права на объект недвижимости, обременениях данного объекта, не зарегистрированных в реестре прав, ограничений права и обременений недвижимого имущества: вид ограничения (обременения): ограничение права на земельный участок, предусмотренное статьей 56 Земельного кодекса Российской Федерации; срок действия: с 11.02.2017; реквизиты документа-основания: карта (план) охранный зоны рыбохозяйств от 21.09.2016 № 6/п. издан: НП Местобоев Пирма Викторовна; вид ограничения (обременения): ограничение права на земельный участок, предусмотренное статьей 56 Земельного кодекса Российской Федерации; срок действия: с 11.02.2017; реквизиты документа-основания: карта (план) от 03.05.2012 № 76022 издан: Выбротский Павел Урокович; вид ограничения (обременения): ограничение права на земельный участок, предусмотренное статьей 56 Земельного кодекса Российской Федерации; срок действия: с 14.03.2017; реквизиты документа-основания: расписание почтовых доставлений; вид ограничения (обременения): ограничение права на земельный участок, предусмотренное статьей 56 Земельного кодекса Российской Федерации; срок действия: с 14.03.2017; реквизиты документа-основания: расписание почтовых доставлений | |



РОССИЙСКОЕ ФЕДЕРАЛЬНОЕ АГЕНТСТВО ТЕХНИЧЕСКОГО РЕГУЛИРОВАНИЯ И МЕТРОЛОГИИ

инициалы, фамилия

Земельный участок
под объекта недвижимости

| | | | |
|--|---|-------------------|---------------------------|
| Лист № 2 раздела 1 | Всего листов раздела 1: 8 | Всего разделов: 8 | Всего листов выписки: 209 |
| 28.10.2024г. № КУВН-001/2024-263666442 | 47-01-0001000-133 | | |
| Кадастровый номер: | | | |
| Сведения о том, что земельный участок полностью расположен в границах зоны с особыми условиями использования территории, территории объекта государственного имущества, муниципального имущества. | данные отсутствуют | | |
| Сведения о том, что земельный участок расположен в границах особой экономической зоны, территории опережающего развития, зоны территориального развития в Российской Федерации, иной зоны. | данные отсутствуют | | |
| Сведения о том, что земельный участок расположен в границах особо охраняемой природной территории, выделенной природной территории и ее экологических зон, биологически ценные леса, охотничьего угодья, лесничества. | Земельный участок расположен в границах: 47-00-15.12 | | |
| Сведения о расположении земельного участка в (или) расположении на нем объекта недвижимости в границах территории, в отношении которой принято решение о резервировании земель для государственных или муниципальных нужд. | данные отсутствуют | | |
| Сведения о результатах проведения государственного земельного надзора. | данные отсутствуют | | |
| Сведения о выполнении земельного участка в границах территории, в отношении которой утверждён проект межевания территории. | данные отсутствуют | | |
| Участник возмёр земельного участка: | данные отсутствуют | | |
| Сведения о принятии акта в (или) заключении договора, предусматривающего предоставление в соответствии с земельным законодательством исключительное право государственной власти или органов местного самоуправления, находящихся в государственной или муниципальной собственности земельного участка для строительства нежилого здания, сооружения или иного объекта капитального строительства или иного объекта недвижимого имущества. | данные отсутствуют | | |
| Сведения о том, что земельный участок или земельные участки образованы на основании решения об изъятии земельного участка в (или) расположении на нем объекта недвижимости для государственных или муниципальных нужд. | данные отсутствуют | | |

полное наименование должности



инициалы, фамилия

Формат публикуемой информации "Выявление" по Ленинградской области
наименование органа государственного управления
Выявлены на Едином государственном реестре недвижимости объекты недвижимости

Сведения о характеристиках объекта недвижимости

На основании запроса от 28.10.2024, поступившего на рассмотрение 28.10.2024, сообщаем, что согласно запросу Единого государственного реестра недвижимости:

Лист 1 Лист 1

| Земельный участок | |
|--|---|
| вид объекта недвижимости | |
| Лист № 1 раздела 1 | Всего листов раздела 1: 8 |
| Всего листов раздела 1: 8 | Всего разделов: 8 |
| Всего листов выписки: 209 | Всего листов выписки: 209 |
| 28.10.2024г. № КУ/ВН/001/2024-263666442 | 47:01:0000000:333 |
| Кадастровый номер: | 47:01:0000000 |
| Номер кадастрового квартала: | 17.02.1.993 |
| Дата принятия кадастрового номера: | |
| Ранее присвоенный государственный учетный номер: | данные отсутствуют |
| Местоположение: | Ленинградская область, Выборгский муниципальный район, автомобильная дорога общего пользования "Небелово-Машинное-Гриболово" |
| Площадь: | 523805 +/- 1267 |
| Кадастровая стоимость, руб.: | 170702811,45 |
| Кадастровые номера расположенных в пределах земельного участка объектов недвижимости: | 47:01:0000000:693, 47:01:0000000:19407, 47:01:0000000:50567, 47:27:0000000:13019, 47:01:0000000:18269, 47:01:0000000:7288, 47:01:0000000:22269, 47:01:0000000:18230, 47:01:0000000:52312, 47:01:0000000:52442, 47:01:0000000:19408 |
| Кадастровые номера объектов недвижимости, из которых образован объект недвижимости: | данные отсутствуют |
| Кадастровые номера образованных объектов недвижимости: | 47:01:0000000:48879, 47:01:1318001:501 |
| Категория земель: | Земли промышленности, энергетическая, транспортная, складская, радиоточечная, телекоммуникационная, информационная, земли для обеспечения военной государственной деятельности, земли обороны, безопасности и земли иного специального назначения |
| Вид разрешенного использования: | Для автомобильной дороги |
| Сведения о кадастровом инженере: | Степанов Дмитрий Александрович, СНИЛС: 077-064-104-10, договор на выполнение кадастровых работ от 14.08.2023 № 674, дата завершения кадастровых работ: 25.09.2024 |
| Сведения о лесах, иных объектах и об иных природных объектах, расположенных в пределах земельного участка: | Территория Елены Юрьевны, СНИЛС: 019-720-430-55, дата завершения кадастровых работ: 10.03.2022 данные отсутствуют |

| | | | |
|---|--|--|--|
|  | ФЕДЕРАЛЬНОЕ АГЕНТСТВО ТЕХНИЧЕСКОГО РЕГУЛИРОВАНИЯ И МЕТРОЛОГИИ | | |
|  | ФЕДЕРАЛЬНОЕ АГЕНТСТВО ТЕХНИЧЕСКОГО РЕГУЛИРОВАНИЯ И МЕТРОЛОГИИ | | |
|  | ФЕДЕРАЛЬНОЕ АГЕНТСТВО ТЕХНИЧЕСКОГО РЕГУЛИРОВАНИЯ И МЕТРОЛОГИИ | | |
|  | ФЕДЕРАЛЬНОЕ АГЕНТСТВО ТЕХНИЧЕСКОГО РЕГУЛИРОВАНИЯ И МЕТРОЛОГИИ | | |
|  | ФЕДЕРАЛЬНОЕ АГЕНТСТВО ТЕХНИЧЕСКОГО РЕГУЛИРОВАНИЯ И МЕТРОЛОГИИ | | |
|  | ФЕДЕРАЛЬНОЕ АГЕНТСТВО ТЕХНИЧЕСКОГО РЕГУЛИРОВАНИЯ И МЕТРОЛОГИИ | | |
|  | ФЕДЕРАЛЬНОЕ АГЕНТСТВО ТЕХНИЧЕСКОГО РЕГУЛИРОВАНИЯ И МЕТРОЛОГИИ | | |
|  | ФЕДЕРАЛЬНОЕ АГЕНТСТВО ТЕХНИЧЕСКОГО РЕГУЛИРОВАНИЯ И МЕТРОЛОГИИ | | |
|  | ФЕДЕРАЛЬНОЕ АГЕНТСТВО ТЕХНИЧЕСКОГО РЕГУЛИРОВАНИЯ И МЕТРОЛОГИИ | | |
|  | ФЕДЕРАЛЬНОЕ АГЕНТСТВО ТЕХНИЧЕСКОГО РЕГУЛИРОВАНИЯ И МЕТРОЛОГИИ | | |
|  | ФЕДЕРАЛЬНОЕ АГЕНТСТВО ТЕХНИЧЕСКОГО РЕГУЛИРОВАНИЯ И МЕТРОЛОГИИ | | |
|  | ФЕДЕРАЛЬНОЕ АГЕНТСТВО ТЕХНИЧЕСКОГО РЕГУЛИРОВАНИЯ И МЕТРОЛОГИИ | | |
|  | ФЕДЕРАЛЬНОЕ АГЕНТСТВО ТЕХНИЧЕСКОГО РЕГУЛИРОВАНИЯ И МЕТРОЛОГИИ | | |
|  | ФЕДЕРАЛЬНОЕ АГЕНТСТВО ТЕХНИЧЕСКОГО РЕГУЛИРОВАНИЯ И МЕТРОЛОГИИ | | |
|  | ФЕДЕРАЛЬНОЕ АГЕНТСТВО ТЕХНИЧЕСКОГО РЕГУЛИРОВАНИЯ И МЕТРОЛОГИИ | | |
|  | ФЕДЕРАЛЬНОЕ АГЕНТСТВО ТЕХНИЧЕСКОГО РЕГУЛИРОВАНИЯ И МЕТРОЛОГИИ | | |
|  | ФЕДЕРАЛЬНОЕ АГЕНТСТВО ТЕХНИЧЕСКОГО РЕГУЛИРОВАНИЯ И МЕТРОЛОГИИ | | |

Земельний участок
під об'єкта нерухомості

Лист № 155 відомості 4.2

Вартість будівлі 4.2: 216

Вартість землі: 8

Вартість будівель: 557

28.10.2024р. № КУВН/001/2024-263666837

47:01:0000001:50785

Середня оцінка загальної площі земельних ділянок, що входять до складу земельного участка

Участковий номер: 47:01:0000001:50785/91

| Номер точки | Координати, м | | | Площина закріплення на місцевості | Середня висотна висхідність поверхності території земельного участка, м |
|-------------|---------------|------------|---|-----------------------------------|---|
| | X | Y | Z | | |
| 1 | 484366.04 | 1286430.12 | - | - | - |
| 2 | 484369.98 | 1286431.58 | - | - | - |
| 3 | 484356.54 | 1286448.82 | - | - | - |
| 4 | 484345.62 | 1286448.42 | - | - | - |
| 5 | 484335.25 | 1286444.03 | - | - | - |
| 6 | 484354.64 | 1286444.75 | - | - | - |
| 1 | 484366.04 | 1286430.12 | - | - | - |
| 1 | 484443.76 | 1286443.78 | - | - | - |
| 2 | 484446.95 | 1286443.78 | - | - | - |
| 3 | 484447.92 | 1286444.13 | - | - | - |
| 4 | 484446.8 | 1286446.87 | - | - | - |
| 5 | 484441.67 | 1286469.86 | - | - | - |
| 6 | 484442.5 | 1286470.3 | - | - | - |
| 7 | 484437.43 | 1286470.69 | - | - | - |
| 8 | 484437.43 | 1286470.47 | - | - | - |
| 9 | 484442.93 | 1286445.83 | - | - | - |
| 1 | 484445.76 | 1286443.78 | - | - | - |
| 1 | 484475.18 | 1286629.3 | - | - | - |
| 2 | 484494.16 | 1286633.86 | - | - | - |
| 3 | 484492.46 | 1286630.98 | - | - | - |
| 4 | 484472.43 | 1286628.6 | - | - | - |
| 1 | 484475.18 | 1286629.3 | - | - | - |
| 1 | 484845.66 | 1286618.36 | - | - | - |
| 2 | 484845.9 | 1286618.55 | - | - | - |

РОЗДІЛ ПІДПИСАНО



ПІСЬМОВО

Земельний участок
під об'єкта нерухомості

Лист № 154 відомості 4.2

Вартість будівлі 4.2: 216

Вартість землі: 8

Вартість будівель: 557

28.10.2024г. № КУВН-001/2024-263666837

47:01:0000000:50785

Список о зареєстрованих точках Гриниши сестри (сестри) земельного участка

Участный номер сестри: 47:01:0000000:20785/90

Система координат

Средняя квадратичная погрешность определения координат зарегистрированных точек Гриниши земельного участка, м

| Номер точки | Координаты, м | | | Площадь зарегистрированной местности | Средняя квадратичная погрешность определения координат зарегистрированных точек Гриниши земельного участка, м |
|-------------|---------------|------------|---|--------------------------------------|---|
| | X | Y | Z | | |
| 1 | 485385,72 | 1287173,3 | - | 4 | 5 |
| 2 | 485386,16 | 1287184,29 | - | - | - |
| 3 | 485385,34 | 1287184,34 | - | - | - |
| 4 | 485375,64 | 1287183,67 | - | - | - |
| 5 | 485376,39 | 1287172,69 | - | - | - |
| 6 | 485385,41 | 1287173,32 | - | - | - |
| 1 | 485385,72 | 1287173,3 | - | - | - |

| | | | |
|--------------------------------|--|--|--|
| ПОДРОБНЕ ВИПИСУВАННЯ ДІЛОВОСТІ | | | |
|--------------------------------|--|--|--|



нішінкод, дата

Земельний участок
під об'єкта нерухомості

Лист № 151 вулиця 4.2

Бюро Агросервіс 4.2; 216

Бюро Радіолюк 8

Бюро Агросервіс 557

28.10.2024г. № КУВН-001/2024-263666837

47:01:0000001:50785

Середня оцінка загальної площі земельної ділянки, г/м²

Учетний номер с/госп: 47:01:0000001:50785/89

| Номер годин | Координати, м | | | Площина закріплення на місцевості | Середня висота над поверхнею землі, м |
|-------------|---------------|------------|---|-----------------------------------|---------------------------------------|
| | X | Y | Z | | |
| 1 | 491918.78 | 1292519.25 | - | 4 | 5 |
| 2 | 491923.14 | 1292517.43 | - | - | - |
| 3 | 491939.81 | 1292540.81 | - | - | - |
| 4 | 491955.46 | 1292542.63 | - | - | - |
| 1 | 491918.78 | 1292519.25 | - | - | - |
| 1 | 492276.59 | 1292470.4 | - | - | - |
| 2 | 492280.82 | 1292468.57 | - | - | - |
| 3 | 492281.92 | 1292471.55 | - | - | - |
| 4 | 492273.42 | 1292495.18 | - | - | - |
| 5 | 492243.14 | 1292498.11 | - | - | - |
| 6 | 492211.85 | 1292499.93 | - | - | - |
| 7 | 492186.12 | 1292502.61 | - | - | - |
| 8 | 492166.02 | 1292505.86 | - | - | - |
| 9 | 492110.29 | 1292505.85 | - | - | - |
| 10 | 492134.59 | 1292501.87 | - | - | - |
| 11 | 492162.42 | 1292501.78 | - | - | - |
| 12 | 492185.51 | 1292498.05 | - | - | - |
| 13 | 492211.48 | 1292495.34 | - | - | - |
| 14 | 492242.79 | 1292493.53 | - | - | - |
| 15 | 492270.07 | 1292490.89 | - | - | - |
| 16 | 492277.02 | 1292471.57 | - | - | - |
| 1 | 492276.59 | 1292470.4 | - | - | - |

РОЗДІЛ ПІДПИСАНО



ПІСЬМО, ДОВІРИ

Земельний участок
під об'єкта нерухомості

Лист № 152 відомості 4.1

Вартість будівлі 4.1: 216

Вартість земель: 8

Вартість будівель: 557

28.10.2024г. № КУВН-001/2024-263666837

47-01-0000000-50785

Список із записів щодо земельних ділянок, границя яких (частини яких) земельний участок

Участковий номер часті: 47-01-0000000-20785/88

Система координат

Номер точки

Координати, м
X YПлощина записана на
мапшестиСистема координат історичності визначення
координат записаних точок границь земельного участка, м

| Номер точки | Координати, м | Площина записана на мапшести | Система координат | Система координат історичності визначення координат записаних точок границь земельного участка, м |
|-------------|---------------|---------------------------------|-------------------|--|
| 1 | 2 | 3 | 4 | 5 |
| 1 | 485385.53 | 1287168.43 | - | - |
| 2 | 485386.36 | 1287189.17 | - | - |
| 3 | 485379.76 | 1287189.53 | - | - |
| 4 | 485378.61 | 1287168.81 | - | - |
| 1 | 485385.53 | 1287168.43 | - | - |

| | | |
|--------------------------------|-------------------------|------------------|
| РОЗДІЛ ПОВНОВАЖЕННЯ ДІЯЛЬНОСТІ | ДІЯЛЬНІСТЬ ПОВНОВАЖЕННЯ | ІНШОДІЛ. ФІЗИЧНА |
| РОЗДІЛ ПОВНОВАЖЕННЯ ДІЯЛЬНОСТІ | ДІЯЛЬНІСТЬ ПОВНОВАЖЕННЯ | ІНШОДІЛ. ФІЗИЧНА |



Земельний участок
під об'єкта нерухомості

Лист № 151 відомості 4.2

Всього земельних ділянок 4.2: 216

Всього прав: 8

Всього актів виписки: 557

28.10.2024г. № КУВН-001/2024-263666837

Квартальний номер: 47:01-0000000-50785

| 1 | 2 | 3 | 4 | 5 |
|---|-----------|------------|---|---|
| 6 | 491596,5 | 1292903,98 | - | - |
| 7 | 491582 | 1292698,03 | - | - |
| 8 | 491576,35 | 1292694,35 | - | - |
| 1 | 491636,39 | 1292608,82 | - | - |
| 1 | 491796,93 | 1292574,7 | - | - |
| 2 | 491819,47 | 1292565,49 | - | - |
| 3 | 491841,55 | 1292553,76 | - | - |
| 4 | 491885,71 | 1292563,42 | - | - |
| 5 | 491875,05 | 1292568,71 | - | - |
| 6 | 491840,57 | 1292584,25 | - | - |
| 7 | 491815,37 | 1292578,74 | - | - |
| 1 | 491796,93 | 1292574,7 | - | - |

| | | |
|--------------------------------|--|----------------------|
| повне найменування державності | | нинішній, фінансовий |
|--------------------------------|--|----------------------|



Земельний участок
для объектов недвижимости

Лист № 150 кадастр 4.2

Безопасность кадастра 4.2. 216

Безопасность 8

Безопасность бизнеса: 557

28.10.2024г. № КУВН-001/2024-263666837

47:01:0000001:50785

Сведения о зарегистрированных правах, принадлежащих юридическому лицу

Учетный номер участка: 47:01:0000001:50785/87

| Номер точки | Координаты, м | | | Площадь застроенная на участке | Средняя стоимость | Средняя кадастровая стоимость объектов недвижимости участка, м |
|-------------|---------------|------------|---|--------------------------------|-------------------|--|
| | X | Y | Z | | | |
| 1 | 486607.58 | 1287858.94 | - | - | - | - |
| 2 | 486566.33 | 1287855.48 | - | - | - | - |
| 3 | 486544.27 | 1287851.32 | - | - | - | - |
| 4 | 486520.26 | 1287843.42 | - | - | - | - |
| 5 | 486494.77 | 1287831.94 | - | - | - | - |
| 6 | 486444.71 | 1287800.84 | - | - | - | - |
| 1 | 486607.58 | 1287858.94 | - | - | - | - |
| 1 | 486900.52 | 1292140.93 | - | - | - | - |
| 2 | 490873.1 | 1292123.77 | - | - | - | - |
| 3 | 490827.2 | 1292087.62 | - | - | - | - |
| 4 | 490826.88 | 1292087.31 | - | - | - | - |
| 1 | 490900.52 | 1292140.93 | - | - | - | - |
| 1 | 491541.72 | 1292485.31 | - | - | - | - |
| 2 | 491350.35 | 1292424.94 | - | - | - | - |
| 3 | 491311 | 1292408.04 | - | - | - | - |
| 4 | 491265.4 | 1292383.57 | - | - | - | - |
| 5 | 491255.19 | 1292375.06 | - | - | - | - |
| 6 | 491365.95 | 1292417.92 | - | - | - | - |
| 1 | 491541.72 | 1292485.31 | - | - | - | - |
| 1 | 491636.39 | 1292508.82 | - | - | - | - |
| 2 | 491644.95 | 1292524.12 | - | - | - | - |
| 3 | 491653.88 | 1292543.36 | - | - | - | - |
| 4 | 491619.41 | 1292535.81 | - | - | - | - |
| 5 | 491608.05 | 1292515.53 | - | - | - | - |

Исходные измерения территории



Информация, внесенная

Земельний участок
під об'єкта нерухомості

Лист № 149 відомості 4.2

Вартість відомості 4.2: 216

Вартість: 8

Вартість відомості: 557

28.10.2024г. № КУВН-001/2024-263666837

47:01:0000001:50785

Середня оцінка заповнювача земельної ділянки, г/м² (середня) земельної ділянки

Ущербний номер участі: 47:01:0000001:50785/86

| Номер току | Координати, м | | | Площина заповнювача на місцевості | Середня щільність | Середня щільність заповнювача земельної ділянки, г/м ² (середня) |
|------------|---------------|------------|---|-----------------------------------|-------------------|---|
| | X | Y | Z | | | |
| 1 | 491646.16 | 1292526.72 | - | 4 | - | 5 |
| 2 | 491657.43 | 1292551 | - | - | - | - |
| 3 | 491623.18 | 1292543.71 | - | - | - | - |
| 4 | 491620 | 1292536.86 | - | - | - | - |
| 5 | 491610.01 | 1292519.03 | - | - | - | - |
| 1 | 491646.16 | 1292526.72 | - | - | - | - |
| 2 | 491788.05 | 1292578.33 | - | - | - | - |
| 3 | 491812.76 | 1292568.23 | - | - | - | - |
| 4 | 491820.22 | 1292583.99 | - | - | - | - |
| 5 | 491833.18 | 1292587.78 | - | - | - | - |
| 6 | 491812.55 | 1292597.66 | - | - | - | - |
| 7 | 491794.36 | 1292580.24 | - | - | - | - |
| 1 | 491787.24 | 1292578.72 | - | - | - | - |
| 1 | 491970.94 | 1292497.6 | - | - | - | - |
| 2 | 491979.1 | 1292494.23 | - | - | - | - |
| 3 | 491942.38 | 1292490.63 | - | - | - | - |
| 4 | 491992.38 | 1292490.75 | - | - | - | - |
| 5 | 491942.22 | 1292519.48 | - | - | - | - |
| 6 | 491988.65 | 1292520.57 | - | - | - | - |
| 7 | 491970.78 | 1292527.96 | - | - | - | - |
| 1 | 491970.94 | 1292497.6 | - | - | - | - |

РОЗДІЛ ПІДПИСАНО



ПІДПИСАНО

Земельний участок
під об'єктом нерухомості

Лист № 148 відом 4.2

Вартість будівлі 4.2. 216

Вартість землі 8

Вартість будівлі 557

28.10.2024г. № КУВН-001/2024-263666837

47:01:0000001:50785

Середня оцінка земельних ресурсів, гривня (середній показник земельного участка)

Ущербний номер участі: 47:01:0000001:50785/85

| Номер точки | Координати, м | | | Площина закріплення на місцевості | Середня висота над поверхнею землі, м | Середня висота над поверхнею землі, м |
|-------------|---------------|------------|---|-----------------------------------|---------------------------------------|---------------------------------------|
| | X | Y | Z | | | |
| 1 | 494345.71 | 1292554.09 | - | 4 | - | 5 |
| 2 | 494351.95 | 1292553.43 | - | - | - | - |
| 3 | 494364.35 | 1292552.28 | - | - | - | - |
| 4 | 494364.71 | 1292552.83 | - | - | - | - |
| 5 | 494365.19 | 1292553.71 | - | - | - | - |
| 6 | 494365.57 | 1292554.63 | - | - | - | - |
| 7 | 494365.87 | 1292555.59 | - | - | - | - |
| 8 | 494366.08 | 1292556.57 | - | - | - | - |
| 9 | 494366.2 | 1292557.56 | - | - | - | - |
| 10 | 494366.23 | 1292558.56 | - | - | - | - |
| 11 | 494366.16 | 1292559.56 | - | - | - | - |
| 12 | 494366 | 1292560.54 | - | - | - | - |
| 13 | 494361.71 | 1292580.78 | - | - | - | - |
| 14 | 494357.7 | 1292581.23 | - | - | - | - |
| 15 | 494359.41 | 1292582.7 | - | - | - | - |
| 16 | 494339.99 | 1292580 | - | - | - | - |
| 17 | 494345.06 | 1292556.1 | - | - | - | - |
| 18 | 494345.2 | 1292555.52 | - | - | - | - |
| 19 | 494345.51 | 1292554.56 | - | - | - | - |
| 1 | 494345.71 | 1292554.09 | - | - | - | - |

РОЗДІЛ ПІДПИСАНО



Підпис: _____

Земельний участок
під об'єкта нерухомості

Лист № 147 району 4.2

Вартість району 4.2: 216

Вартість району: 8

Вартість будинку: 557

28.10.2024г. № КУВН-001/2024-263666837

47:01:0000001:50785

Середня оцінка застрахована товща. Гранична сума (сумарні) земельного участка

Участковий номер участ: 47:01:0000001:50785/84

| Номер товща | Координати, м | | | Площина закріплення на місцевості | Середня вартість | Середня квадратична середньомісячна оцінка застрахованих товщ. гранич. земельного участка, м |
|-------------|---------------|------------|---|-----------------------------------|------------------|--|
| | X | Y | Z | | | |
| 1 | 491646.23 | 1292526.87 | - | 4 | - | 5 |
| 2 | 491657.52 | 1292551.19 | - | - | - | - |
| 3 | 491623.23 | 1292543.82 | - | - | - | - |
| 4 | 491620 | 1292536.86 | - | - | - | - |
| 5 | 491610.05 | 1292519.09 | - | - | - | - |
| 1 | 491646.23 | 1292526.87 | - | - | - | - |
| 1 | 491787.29 | 1292578.7 | - | - | - | - |
| 2 | 491788.05 | 1292578.33 | - | - | - | - |
| 3 | 491812.77 | 1292568.23 | - | - | - | - |
| 4 | 491820.27 | 1292584.03 | - | - | - | - |
| 5 | 491835.18 | 1292587.78 | - | - | - | - |
| 6 | 491812.56 | 1292597.65 | - | - | - | - |
| 7 | 491794.34 | 1292580.22 | - | - | - | - |
| 1 | 491787.29 | 1292578.7 | - | - | - | - |
| 1 | 483616.63 | 1292568.79 | - | - | - | - |
| 2 | 483616.88 | 1292578.72 | - | - | - | - |
| 3 | 483616.66 | 1292591.6 | - | - | - | - |
| 4 | 483591.96 | 1292500.75 | - | - | - | - |
| 5 | 483592 | 1292577.91 | - | - | - | - |
| 1 | 483616.63 | 1292568.79 | - | - | - | - |

РОЗДІЛ ПІДПИСАНО



нішінка, дата

Загальний уміток
під об'єкта нерухомості

Лист № 146 відом 4.2

Вартість будівлі 4.2. 216

Вартість землі 8

Вартість будинку 557

28.10.2024г. № КУВН-001/2024-263666837

47-01-0000000-50785

Середня оцінка загальної площі земельної ділянки (у м²)

Участковий номер ділянки: 47-01-0000000-50785/83

| Номер точки | Координати, м | | | Площина закріплення на місцевості | Середня висота поверхності поверхності території закріплення на місцевості |
|-------------|---------------|------------|---|-----------------------------------|--|
| | X | Y | Z | | |
| 1 | 493612.43 | 1292376.5 | - | 4 | 5 |
| 2 | 493617.97 | 1292376.72 | - | - | - |
| 3 | 493718.45 | 1292380.29 | - | - | - |
| 4 | 493794.05 | 1292376.39 | - | - | - |
| 5 | 493808.85 | 1292372.13 | - | - | - |
| 6 | 493883 | 1292360.25 | - | - | - |
| 7 | 493897.2 | 1292361.22 | - | - | - |
| 8 | 493925.55 | 1292370.99 | - | - | - |
| 9 | 493922.12 | 1292371.08 | - | - | - |
| 10 | 493644.96 | 1292386.28 | - | - | - |
| 11 | 493624.72 | 1292400.73 | - | - | - |
| 12 | 493583.19 | 1292406.03 | - | - | - |
| 1 | 493612.43 | 1292376.5 | - | - | - |
| 1 | 496687.69 | 1292333.81 | - | - | - |
| 2 | 496698.6 | 1292324.54 | - | - | - |
| 3 | 496111.64 | 1292315.14 | - | - | - |
| 4 | 496125.31 | 1292339.8 | - | - | - |
| 5 | 496115.85 | 1292346.6 | - | - | - |
| 6 | 496101.1 | 1292358 | - | - | - |
| 1 | 496687.69 | 1292333.81 | - | - | - |

РОЗДІЛ ПІДПИСАНО



нішіння, дата

Земельний унітар
під об'єкта нерухомості

| | | | |
|--|----------------------------|-------------|-----------------------|
| Лист № 145 відомості 4.2 | Вартість предмета 4.2: 216 | Вартість: 8 | Вартість балансу: 557 |
| 28.10.2024г. № КУВН-001/2024-263666837 | | | 47:01:0000000:50785 |
| Квартальний номер: | | | |

| 1 | 2 | 3 | 4 | 5 |
|----|-----------|------------|---|---|
| 16 | 483694.63 | 1294971.69 | - | - |
| 17 | 483689.06 | 1295901.9 | - | - |
| 18 | 483679.18 | 1295847.32 | - | - |
| 19 | 483676.55 | 1295847.66 | - | - |
| 20 | 483674.51 | 1295837.98 | - | - |
| 21 | 483669.2 | 1295845.47 | - | - |
| 1 | 483702.62 | 1295856.99 | - | - |
| 1 | 483731.5 | 1296174.57 | - | - |
| 2 | 483733.05 | 1296200.64 | - | - |
| 3 | 483726.78 | 1296244.3 | - | - |
| 4 | 483724.91 | 1296251.04 | - | - |
| 5 | 483703.53 | 1296248.94 | - | - |
| 6 | 483700.55 | 1296248.63 | - | - |
| 7 | 483705.05 | 1296199.54 | - | - |
| 8 | 483705.5 | 1296175.03 | - | - |
| 9 | 483713.27 | 1296169.4 | - | - |
| 10 | 483728.29 | 1296169.6 | - | - |
| 1 | 483731.5 | 1296174.57 | - | - |

| | |
|-----------------------------------|-------------------|
| ПОЯСНЮЮЧЕ ВИКЛЮЧЕННЯ ДОДАТКОВОСТІ | нічого не вказано |
|-----------------------------------|-------------------|



Земельний унітар
під об'єкта нерухомості

Лист № 144 реєстра 4.2

Всього акцій реєстра 4.2: 216

Всього паїв: 8

Всього акцій паїв: 557

28.10.2024р. № КУВН-001/2024-263666837

47:01:0000000:50785

Квартальний номер:

| 1 | 2 | 3 | 4 | 5 |
|-----|-----------|------------|---|---|
| 449 | 483493.32 | 1287508.65 | - | - |
| 450 | 483464.46 | 1287310.46 | - | - |
| 451 | 483443.16 | 1287311.41 | - | - |
| 452 | 483424.68 | 1287311.38 | - | - |
| 453 | 483415.04 | 1287310.66 | - | - |
| 454 | 483397.26 | 1287307.56 | - | - |
| 455 | 483379.98 | 1287304.13 | - | - |
| 456 | 483376.05 | 1287303.41 | - | - |
| 457 | 483320.95 | 1287285.89 | - | - |
| 458 | 483288.78 | 1287270.42 | - | - |
| 459 | 483273.98 | 1287264.32 | - | - |
| 460 | 483268.01 | 1287261.39 | - | - |
| 461 | 483262.93 | 1287264.14 | - | - |
| 1 | 483256.85 | 1287268.36 | - | - |
| 1 | 483702.62 | 1295856.99 | - | - |
| 2 | 483706.02 | 1295876.96 | - | - |
| 3 | 483716.63 | 1295970.69 | - | - |
| 4 | 483722.21 | 1296017.99 | - | - |
| 5 | 483726.7 | 1296055.33 | - | - |
| 6 | 483731.61 | 1296116.52 | - | - |
| 7 | 483733.85 | 1296151.92 | - | - |
| 8 | 483731.39 | 1296156.39 | - | - |
| 9 | 483729.92 | 1296159.51 | - | - |
| 10 | 483727.12 | 1296160.88 | - | - |
| 11 | 483711.92 | 1296160.49 | - | - |
| 12 | 483709.24 | 1296158.54 | - | - |
| 13 | 483705.85 | 1296152.95 | - | - |
| 14 | 483708.76 | 1296178.28 | - | - |
| 15 | 483703.5 | 1296066.29 | - | - |

ПОЛІСЬКО-МАРИУПІЛЬСЬКИЙ РАЙОН

РАЙОННЕ ВИКОНАВЧЕ ПІДПРИЄМСТВО

ІНШОПІДПРИЄМСТВО



Земельний унітар
під об'єкта нерухомості

Лист № 143 реєстра 4.2

Вартість реєстра 4.2: 216

Вартість: 8

Вартість балансу: 557

28.10.2024р. № КУВН/001/2024-263666837

47.01.0000000.50785

Квартальний номер:

| 1 | 2 | 3 | 4 | 5 |
|-----|-----------|------------|---|---|
| 420 | 484046,05 | 1286496,43 | - | - |
| 421 | 484083,01 | 1286581,99 | - | - |
| 422 | 484090,3 | 1286608,67 | - | - |
| 423 | 484112,35 | 1286678,73 | - | - |
| 424 | 484113,45 | 1286706,16 | - | - |
| 425 | 484109,3 | 1286733,34 | - | - |
| 426 | 484102,45 | 1286761,32 | - | - |
| 427 | 484097,64 | 1286780,78 | - | - |
| 428 | 484084,89 | 1286809,36 | - | - |
| 429 | 484067,6 | 1286842,37 | - | - |
| 430 | 484057,8 | 1286869,7 | - | - |
| 431 | 484032,3 | 1286901,42 | - | - |
| 432 | 484020,35 | 1286917,25 | - | - |
| 433 | 483999,15 | 1286938,97 | - | - |
| 434 | 483972,3 | 1286959,8 | - | - |
| 435 | 483957,31 | 1286973,04 | - | - |
| 436 | 483861,18 | 1287034,27 | - | - |
| 437 | 483837,7 | 1287051,13 | - | - |
| 438 | 483806,1 | 1287076,18 | - | - |
| 439 | 483751,72 | 1287121,92 | - | - |
| 440 | 483722,33 | 1287137,8 | - | - |
| 441 | 483698,18 | 1287156,21 | - | - |
| 442 | 483647,72 | 1287210,54 | - | - |
| 443 | 483613,17 | 1287256,71 | - | - |
| 444 | 483610,53 | 1287259,23 | - | - |
| 445 | 483586,7 | 1287279,75 | - | - |
| 446 | 483580,08 | 1287283,86 | - | - |
| 447 | 483530,58 | 1287302,75 | - | - |
| 448 | 483528,63 | 1287303,43 | - | - |

Розробник: підприємство



Державне підприємство Львівської обласної технічної регуляції

Львів, вул. Давидовича, 10

Земельний унітар
під об'єкта нерухомості

| | | | |
|--|---------------------------|---------------------|-----------------------|
| Лист № 142 реєстра 4.2 | Вартість реєстра 4.2: 216 | Вартість реєстра: 8 | Вартість об'єкта: 557 |
| 28.10.2024г. № КУВН-001/2024-263666837 | | | 47.01.0000000.50785 |
| Квартальний номер: | | | |

| 1 | 2 | 3 | 4 | 5 |
|-----|-----------|------------|---|---|
| 391 | 484350,7 | 1286442,11 | - | - |
| 392 | 484305,95 | 1286427,89 | - | - |
| 393 | 484280,47 | 1286414,81 | - | - |
| 394 | 484279,79 | 1286416,12 | - | - |
| 395 | 484267,7 | 1286409,9 | - | - |
| 396 | 484191,95 | 1286381,36 | - | - |
| 397 | 484141,28 | 1286352,11 | - | - |
| 398 | 484133,28 | 1286348,69 | - | - |
| 399 | 484128,19 | 1286346,68 | - | - |
| 400 | 484123,07 | 1286344,78 | - | - |
| 401 | 484121,4 | 1286344,46 | - | - |
| 402 | 484120,21 | 1286344,86 | - | - |
| 403 | 484118,71 | 1286345,86 | - | - |
| 404 | 484110,8 | 1286342,89 | - | - |
| 405 | 484102,6 | 1286361,47 | - | - |
| 406 | 484100,01 | 1286358,93 | - | - |
| 407 | 484089,87 | 1286369,25 | - | - |
| 408 | 484091,89 | 1286371,24 | - | - |
| 409 | 484083,79 | 1286381,03 | - | - |
| 410 | 484079,11 | 1286385,92 | - | - |
| 411 | 484076,22 | 1286388,02 | - | - |
| 412 | 484075,8 | 1286389,21 | - | - |
| 413 | 484065,09 | 1286399,78 | - | - |
| 414 | 484062,08 | 1286396,41 | - | - |
| 415 | 484051,29 | 1286407,39 | - | - |
| 416 | 484054,55 | 1286410,54 | - | - |
| 417 | 484035,42 | 1286432,36 | - | - |
| 418 | 484034,16 | 1286442,65 | - | - |
| 419 | 484038,8 | 1286470,9 | - | - |

повное наименование должности



инициалы, фамилия

Земельний унікод
 під об'єкта нерухомості

Лист № 141 реєстра 4.2

Безо адреси реєстра 4.2, 216

Безо реєстра: 8

Безо адреси балансу: 557

28.10.2024р. № КУВН/001/2024-263666837

Квартальний номер:

47-01-0000000-50785

| 1 | 2 | 3 | 4 | 5 |
|-----|-----------|------------|---|---|
| 362 | 484245.15 | 1286572.43 | - | - |
| 363 | 484256.46 | 1286578.22 | - | - |
| 364 | 484288.94 | 1286594.86 | - | - |
| 365 | 484311.29 | 1286605.7 | - | - |
| 366 | 484313.28 | 1286601.73 | - | - |
| 367 | 484338.56 | 1286614.54 | - | - |
| 368 | 484344.34 | 1286617.47 | - | - |
| 369 | 484341.3 | 1286623.76 | - | - |
| 370 | 484357.64 | 1286631.42 | - | - |
| 371 | 484363.98 | 1286629.35 | - | - |
| 372 | 484394.87 | 1286640.83 | - | - |
| 373 | 484397.47 | 1286641.87 | - | - |
| 374 | 484409.25 | 1286645.36 | - | - |
| 375 | 484428.65 | 1286643.8 | - | - |
| 376 | 484446.95 | 1286643.78 | - | - |
| 377 | 484452.92 | 1286645.96 | - | - |
| 378 | 484476.72 | 1286652.96 | - | - |
| 379 | 484481.65 | 1286656.33 | - | - |
| 380 | 484497.29 | 1286662.4 | - | - |
| 381 | 484501.68 | 1286692.78 | - | - |
| 382 | 484487.82 | 1286686.14 | - | - |
| 383 | 484471.9 | 1286681.38 | - | - |
| 384 | 484471.6 | 1286681.32 | - | - |
| 385 | 484467.23 | 1286676.74 | - | - |
| 386 | 484462.15 | 1286671.01 | - | - |
| 387 | 484445.3 | 1286670.09 | - | - |
| 388 | 484425.35 | 1286671.62 | - | - |
| 389 | 484399.15 | 1286669.35 | - | - |
| 390 | 484351.8 | 1286651.87 | - | - |

ПОЛІСНЕ ВИПИСУВАННЯ ДОЛІВНОСТІ



нішіння, дата

Земський універс
для об'єкта нерухомості

Лист № 140 відом 4.2

Вартість предмета 4.2. 216

Вартість: 8

Вартість об'єкта: 557

28.10.2024р. № КУВН/001/2024-263666837

Квартальний номер:

47.01.0000000.50785

| 1 | 2 | 3 | 4 | 5 |
|-----|-----------|------------|---|---|
| 333 | 484007.74 | 1286437.37 | - | - |
| 334 | 484007.79 | 1286437.26 | - | - |
| 335 | 484015.91 | 1286422.09 | - | - |
| 336 | 484020.21 | 1286425.86 | - | - |
| 337 | 484027.41 | 1286417.64 | - | - |
| 338 | 484023.1 | 1286413.09 | - | - |
| 339 | 484023.9 | 1286412.09 | - | - |
| 340 | 484037.85 | 1286590.09 | - | - |
| 341 | 484051.6 | 1286576.76 | - | - |
| 342 | 484059.2 | 1286369.36 | - | - |
| 343 | 484065.75 | 1286574.65 | - | - |
| 344 | 484082 | 1286558.41 | - | - |
| 345 | 484078.81 | 1286554.59 | - | - |
| 346 | 484095.77 | 1286536.83 | - | - |
| 347 | 484103.37 | 1286539.88 | - | - |
| 348 | 484105.31 | 1286529.54 | - | - |
| 349 | 484108.1 | 1286526.73 | - | - |
| 350 | 484113.13 | 1286523.75 | - | - |
| 351 | 484117.36 | 1286522.51 | - | - |
| 352 | 484122.07 | 1286522.02 | - | - |
| 353 | 484127.61 | 1286522.16 | - | - |
| 354 | 484134.65 | 1286524.51 | - | - |
| 355 | 484150.9 | 1286530.05 | - | - |
| 356 | 484184.84 | 1286548.12 | - | - |
| 357 | 484193.17 | 1286551.41 | - | - |
| 358 | 484201.9 | 1286557.64 | - | - |
| 359 | 484215.11 | 1286561.93 | - | - |
| 360 | 484213.63 | 1286565.8 | - | - |
| 361 | 484242.83 | 1286577.39 | - | - |

РОЗПОСЯСІТЬ ВПЕЧАТОК ДОКЛАДУ



нішіння, дата

Земельний унітар
під об'єкта нерухомості

Лист № 139 відом. 4.1

Варт. земель. ресурси 4.1. 216

Варт. ресурси: 8

Варт. земель. ресурси: 557

28.10.2024р. № КУВН-001/2024-263666837

Квартальний номер:

47-01-0000000-50785

| 1 | 2 | 3 | 4 | 5 |
|-----|-----------|------------|---|---|
| 304 | 483594.71 | 1287240.21 | - | - |
| 305 | 483607.9 | 1287226.3 | - | - |
| 306 | 483633.75 | 1287192.72 | - | - |
| 307 | 483684.4 | 1287131.84 | - | - |
| 308 | 483700.34 | 1287138.06 | - | - |
| 309 | 483740.28 | 1287092.04 | - | - |
| 310 | 483772.46 | 1287070.81 | - | - |
| 311 | 483820.62 | 1287033.19 | - | - |
| 312 | 483845.03 | 1287013.57 | - | - |
| 313 | 483861.76 | 1287001.73 | - | - |
| 314 | 483916.3 | 1286966.31 | - | - |
| 315 | 483956 | 1286917 | - | - |
| 316 | 483980.45 | 1286918.02 | - | - |
| 317 | 483999.1 | 1286898.97 | - | - |
| 318 | 484009.2 | 1286885.53 | - | - |
| 319 | 484019.22 | 1286869.55 | - | - |
| 320 | 484025.74 | 1286873.02 | - | - |
| 321 | 484036.33 | 1286853.41 | - | - |
| 322 | 484056.21 | 1286817.62 | - | - |
| 323 | 484050.48 | 1286813.47 | - | - |
| 324 | 484058 | 1286797.76 | - | - |
| 325 | 484075.75 | 1286782.71 | - | - |
| 326 | 484081.85 | 1286729.77 | - | - |
| 327 | 484085.4 | 1286704.75 | - | - |
| 328 | 484084.55 | 1286681.74 | - | - |
| 329 | 484061.9 | 1286618.05 | - | - |
| 330 | 484019.45 | 1286595.33 | - | - |
| 331 | 484011.35 | 1286476.65 | - | - |
| 332 | 484000.7 | 1286457.54 | - | - |

РОЗДІЛ ВПЕЧАТОВАННЯ ДОКРЕМІСТІ



нішіння, факсим

Земельний унікод
для об'єкта нерухомості

Лист № 138 відомості 4.1

Всього акцій відомості 4.1: 216

Всього акцій: 8

Всього акцій балансу: 557

28.10.2024г. № КУВН/001/2024-263666837

47:01-0000000-50785

Квартальний номер:

| 1 | 2 | 3 | 4 | 5 |
|-----|-----------|------------|---|---|
| 275 | 483151.88 | 1287407.45 | - | - |
| 276 | 483150.23 | 1287379.29 | - | - |
| 277 | 483166.44 | 1287560.89 | - | - |
| 278 | 483173.03 | 1287548.16 | - | - |
| 279 | 483183.29 | 1287332.5 | - | - |
| 280 | 483200.29 | 1287508.48 | - | - |
| 281 | 483216.81 | 1287281.63 | - | - |
| 282 | 483226.54 | 1287269.22 | - | - |
| 283 | 483228.08 | 1287270.52 | - | - |
| 284 | 483252.53 | 128738.59 | - | - |
| 285 | 483249.45 | 128712.59 | - | - |
| 286 | 483258.2 | 1287222.28 | - | - |
| 287 | 483266.35 | 1287217.99 | - | - |
| 288 | 483277.7 | 1287220.24 | - | - |
| 289 | 483281.58 | 1287222.78 | - | - |
| 290 | 483284.4 | 1287224.62 | - | - |
| 291 | 483288.75 | 1287231.27 | - | - |
| 292 | 483290.7 | 1287244.75 | - | - |
| 293 | 483290.82 | 1287244.8 | - | - |
| 294 | 483291.25 | 1287247.58 | - | - |
| 295 | 483341.69 | 1287268.28 | - | - |
| 296 | 483377.16 | 1287280.07 | - | - |
| 297 | 483396.38 | 1287284.63 | - | - |
| 298 | 483419.69 | 1287287.57 | - | - |
| 299 | 483450.95 | 1287287.68 | - | - |
| 300 | 483486.9 | 1287284.73 | - | - |
| 301 | 483536.93 | 1287274.1 | - | - |
| 302 | 483549.02 | 1287270.54 | - | - |
| 303 | 483574.87 | 1287256.8 | - | - |

ПОЛІГОН ВИПРОБОВАННЯ ДОЛІВНОСТІ



ІНСТИТУТ ЗЕМЛЕУСТРОЮ

Земельний унітар
під об'єкта нерухомості

Лист № 137 відом. 4.2

Безкоштовно відом. 4.2, 216

Безкоштовно відом. 8

Безкоштовно відом. 557

28.10.2024р. № КУВН/001/2024-263666837

47:01-0000000-50785

Квартальний номер:

| 1 | 2 | 3 | 4 | 5 |
|-----|-----------|------------|---|---|
| 246 | 482938,46 | 1287842,48 | - | - |
| 247 | 482938,7 | 1287836,48 | - | - |
| 248 | 482938,84 | 1287836,49 | - | - |
| 249 | 482940,34 | 1287906,52 | - | - |
| 250 | 482945,08 | 1287906,99 | - | - |
| 251 | 482944,9 | 1287701,12 | - | - |
| 252 | 482941,5 | 1287769,9 | - | - |
| 253 | 482942,55 | 1287743,73 | - | - |
| 254 | 482943,79 | 1287708,34 | - | - |
| 255 | 482944,37 | 1287708,24 | - | - |
| 256 | 482956,73 | 1287659,72 | - | - |
| 257 | 482956,76 | 1287659,61 | - | - |
| 258 | 482962,69 | 1287648,79 | - | - |
| 259 | 482975,39 | 1287633,56 | - | - |
| 260 | 483011,41 | 1287597,92 | - | - |
| 261 | 483008,12 | 1287594,96 | - | - |
| 262 | 483026,55 | 1287576,4 | - | - |
| 263 | 483030,23 | 1287578,83 | - | - |
| 264 | 483035,07 | 1287582,02 | - | - |
| 265 | 483038,19 | 1287578,57 | - | - |
| 266 | 483038,52 | 1287571,97 | - | - |
| 267 | 483058,59 | 1287552,29 | - | - |
| 268 | 483082,41 | 1287519,56 | - | - |
| 269 | 483116,46 | 1287476,74 | - | - |
| 270 | 483125,02 | 1287465,38 | - | - |
| 271 | 483132,03 | 1287455,43 | - | - |
| 272 | 483136,87 | 1287447,64 | - | - |
| 273 | 483144,57 | 1287431,26 | - | - |
| 274 | 483148,62 | 1287419,4 | - | - |

повное найменування державності



нішипові, фінансові

Земельний унікод
для об'єкта нерухомості

Лист № 156 відом. 4.1

Варт. земельної ділянки 4.1. 216

Варт. будівлю: 8

Варт. інше майно: 557

28.10.2024р. № КУВН-001/2024-263666837

Квартальний номер:

47-01-0000000-50785

| 1 | 2 | 3 | 4 | 5 |
|-----|-----------|------------|---|---|
| 217 | 482976,88 | 1288615,92 | - | - |
| 218 | 482977,66 | 1288575,35 | - | - |
| 219 | 482978,75 | 1288521,74 | - | - |
| 220 | 482980,22 | 1288469,6 | - | - |
| 221 | 482983,07 | 1288413,49 | - | - |
| 222 | 482984,39 | 1288353,56 | - | - |
| 223 | 482985,83 | 1288293,47 | - | - |
| 224 | 482987,82 | 1288233,45 | - | - |
| 225 | 482980,46 | 1288173,36 | - | - |
| 226 | 482979,5 | 1288113,68 | - | - |
| 227 | 482981,6 | 1288053,72 | - | - |
| 228 | 482979,86 | 1288228,1 | - | - |
| 229 | 482977,65 | 1288228,19 | - | - |
| 230 | 482969,72 | 1288156,53 | - | - |
| 231 | 482969,76 | 1288082,13 | - | - |
| 232 | 482962,65 | 1288059,3 | - | - |
| 233 | 482955,09 | 1288039,37 | - | - |
| 234 | 482946,6 | 1288016,98 | - | - |
| 235 | 482951,88 | 1288015,58 | - | - |
| 236 | 482939,99 | 1287984,25 | - | - |
| 237 | 482935,89 | 1287965,86 | - | - |
| 238 | 482934,87 | 1287965,5 | - | - |
| 239 | 482932,37 | 1287948,57 | - | - |
| 240 | 482930,98 | 1287928,12 | - | - |
| 241 | 482930,64 | 1287914,8 | - | - |
| 242 | 482933,69 | 1287891,04 | - | - |
| 243 | 482934,23 | 1287880,51 | - | - |
| 244 | 482935,9 | 1287868,34 | - | - |
| 245 | 482938,15 | 1287851,18 | - | - |

Розробник: підприємство «ЛІДЕРС»



ДЕРЖАВНЕ ПІДПРИЄМСТВО
«ЛІДЕР»

Спеціалізований підрозділ з надання
власних послуг з оцінювання нерухомості
та здійснення операцій з нерухомістю

Місцезнаходження: м. Київ

Земельний унітар
під об'єкта нерухомості

Лист № 135 редакц 4.2

Вартість предмета 4.2. 216

Вартість: 8

Вартість балансу: 557

28.10.2024р. № КУВН-001/2024-263666837

Квартальний номер:

47:01-0000000-50785

| 1 | 2 | 3 | 4 | 5 |
|-----|-----------|------------|---|---|
| 188 | 482801.66 | 1289086.91 | - | - |
| 189 | 482814.08 | 1289069.36 | - | - |
| 190 | 482826.32 | 1289046.16 | - | - |
| 191 | 482840.69 | 1289027.45 | - | - |
| 192 | 482853.94 | 1289005.94 | - | - |
| 193 | 482856.6 | 1289001.61 | - | - |
| 194 | 482865.53 | 1288988.16 | - | - |
| 195 | 482873.21 | 1288976.59 | - | - |
| 196 | 482874.16 | 1288974.12 | - | - |
| 197 | 482884.95 | 1288952.52 | - | - |
| 198 | 482895.7 | 1288939.61 | - | - |
| 199 | 482903.12 | 1288930.34 | - | - |
| 200 | 482919.14 | 1288910.5 | - | - |
| 201 | 482928.24 | 1288904.12 | - | - |
| 202 | 482933.33 | 1288892.02 | - | - |
| 203 | 482944 | 1288866.8 | - | - |
| 204 | 482955.89 | 1288839.12 | - | - |
| 205 | 482969.01 | 1288805.5 | - | - |
| 206 | 482977.36 | 1288786.66 | - | - |
| 207 | 482982.36 | 1288762.44 | - | - |
| 208 | 482983.32 | 1288754.13 | - | - |
| 209 | 482984.9 | 1288738.87 | - | - |
| 210 | 482986.43 | 1288723.96 | - | - |
| 211 | 482988.67 | 1288702.16 | - | - |
| 212 | 482987.74 | 1288680.04 | - | - |
| 213 | 482986.12 | 1288665.26 | - | - |
| 214 | 482985.08 | 1288642.47 | - | - |
| 215 | 482984.28 | 1288633.52 | - | - |
| 216 | 482977.61 | 1288630.29 | - | - |

повное наименование должности



підпис, прізвище

Земський універс
 під об'єкта нерухомості

Лист № 134 відом 4.1

Варт. земельна ділянка 4.1. 216

Варт. будівлю: 8

Варт. зведеного будинку: 557

28.10.2024г. № КУВН/001/2024-263666837

Квартальний номер:

47-01-0000000-50785

| 1 | 2 | 3 | 4 | 5 |
|-----|-----------|------------|---|---|
| 159 | 482381,81 | 1289895,45 | - | - |
| 160 | 482389,19 | 1289886,51 | - | - |
| 161 | 482410,08 | 1289857,48 | - | - |
| 162 | 482441,77 | 1289809,61 | - | - |
| 163 | 482455,06 | 1289786,33 | - | - |
| 164 | 482465,26 | 1289756,26 | - | - |
| 165 | 482472 | 1289725,64 | - | - |
| 166 | 482481,22 | 1289681,06 | - | - |
| 167 | 482485,67 | 1289659,51 | - | - |
| 168 | 482493,52 | 1289631,6 | - | - |
| 169 | 482497,79 | 1289616,42 | - | - |
| 170 | 482505,3 | 1289592,6 | - | - |
| 171 | 482516,15 | 1289568,72 | - | - |
| 172 | 482526,25 | 1289541,92 | - | - |
| 173 | 482566,57 | 1289486,81 | - | - |
| 174 | 482601,35 | 1289423,94 | - | - |
| 175 | 482632,69 | 1289372,23 | - | - |
| 176 | 482680,23 | 1289302,06 | - | - |
| 177 | 482692,24 | 1289282,64 | - | - |
| 178 | 482702,17 | 1289264,3 | - | - |
| 179 | 482732,74 | 1289197,67 | - | - |
| 180 | 482750,72 | 1289164,17 | - | - |
| 181 | 482763,36 | 1289143,03 | - | - |
| 182 | 482774,05 | 1289126,52 | - | - |
| 183 | 482782,86 | 1289117,47 | - | - |
| 184 | 482784,01 | 1289118,22 | - | - |
| 185 | 482789,11 | 1289110,19 | - | - |
| 186 | 482802,49 | 1289089,08 | - | - |
| 187 | 482801,22 | 1289088,25 | - | - |

РОЗДІЛ ПІДПИСАНО



нішіння, дата

Земельний унітар
під об'єкта нерухомості

Лист № 133 відом 4.2

Всього акцій відом 4.2: 216

Всього пацієнт: 8

Всього акцій пацієнт: 557

28.10.2024г. № КУВН-001/2024-263666837

47:01:0001000:50785

Квартальний номер:

| 1 | 2 | 3 | 4 | 5 |
|-----|-----------|------------|---|---|
| 130 | 482316.75 | 1290573.32 | - | - |
| 131 | 482285.7 | 1290491.42 | - | - |
| 132 | 482243.45 | 1290661.05 | - | - |
| 133 | 482219.95 | 1290756.82 | - | - |
| 134 | 482170.72 | 1290838.23 | - | - |
| 135 | 482177.35 | 1290812.95 | - | - |
| 136 | 482216.35 | 1290654.11 | - | - |
| 137 | 482258.5 | 1290484.63 | - | - |
| 138 | 482289.8 | 1290565.79 | - | - |
| 139 | 482299.84 | 1290311.18 | - | - |
| 140 | 482299.89 | 1290340.99 | - | - |
| 141 | 482309.63 | 1290291.89 | - | - |
| 142 | 482319.59 | 1290263.06 | - | - |
| 143 | 482326.68 | 1290241.09 | - | - |
| 144 | 482332.19 | 1290215.51 | - | - |
| 145 | 482334.37 | 1290194.77 | - | - |
| 146 | 482338.14 | 1290165.14 | - | - |
| 147 | 482332.22 | 1290142.25 | - | - |
| 148 | 482324.03 | 1290083.47 | - | - |
| 149 | 482322.16 | 1290060.03 | - | - |
| 150 | 482320.54 | 1290017.75 | - | - |
| 151 | 482321.05 | 1290003.66 | - | - |
| 152 | 482323.83 | 1289984.78 | - | - |
| 153 | 482324.51 | 1289980.1 | - | - |
| 154 | 482328.59 | 1289967.17 | - | - |
| 155 | 482338.34 | 1289948.54 | - | - |
| 156 | 482343.91 | 1289917.9 | - | - |
| 157 | 482354.51 | 1289924.59 | - | - |
| 158 | 482355.01 | 1289921.96 | - | - |

ПОДРОБНЕ ВИКОНАННЯ ДОДАТКОВО



нішипові, фінансові

Земельний унікод

під об'єкта нерухомості

Лист № 131 відом. 4.1

Варт. земель. ресурса 4.1. 216

Варт. ресурсу: 8

Варт. земель. ресурсу: 557

28.10.2024р. № КУВН-001/2024-263666837

Категорія: номер:

47-01-0000000-50785

| 1 | 2 | 3 | 4 | 5 |
|-----|-----------|------------|---|---|
| 72 | 483004.4 | 1288741.54 | - | - |
| 73 | 483002.95 | 1288760.9 | - | - |
| 74 | 482997.35 | 1288786.49 | - | - |
| 75 | 482994.97 | 1288793.11 | - | - |
| 76 | 482989.12 | 1288807.04 | - | - |
| 77 | 482987.16 | 1288811.5 | - | - |
| 78 | 482984.83 | 1288810.52 | - | - |
| 79 | 482981.84 | 1288820.01 | - | - |
| 80 | 482983.02 | 1288820.93 | - | - |
| 81 | 482979.9 | 1288828.03 | - | - |
| 82 | 482967.61 | 1288856.06 | - | - |
| 83 | 482957.29 | 1288862.95 | - | - |
| 84 | 482955.27 | 1288868.21 | - | - |
| 85 | 482952.23 | 1288896.16 | - | - |
| 86 | 482938.56 | 1288917.26 | - | - |
| 87 | 482905.5 | 1288959.3 | - | - |
| 88 | 482888.14 | 1288984.46 | - | - |
| 89 | 482891.24 | 1288986.39 | - | - |
| 90 | 482806.81 | 1289120.3 | - | - |
| 91 | 482785.06 | 1289150.02 | - | - |
| 92 | 482776.3 | 1289164.15 | - | - |
| 93 | 482764.31 | 1289184.72 | - | - |
| 94 | 482752.71 | 1289206.9 | - | - |
| 95 | 482742.93 | 1289228.62 | - | - |
| 96 | 482722.01 | 1289271.82 | - | - |
| 97 | 482711.85 | 1289292.74 | - | - |
| 98 | 482696.01 | 1289317.99 | - | - |
| 99 | 482652.49 | 1289382.09 | - | - |
| 100 | 482627.71 | 1289422.28 | - | - |

повное видношення до земельності



нішипові, фонові

Земельний участок
під об'єкта нерухомості

Лист № 130 вулиця 4.2

Вартість предмета 4.2. 216

Вартість: 8

Вартість балансу: 557

28.10.2024р. № КУВН-001/2024-263666837

47:01:0001000:50785

Квартальний номер:

| 1 | 2 | 3 | 4 | 5 |
|----|-----------|------------|---|---|
| 43 | 482965.57 | 1287995.34 | - | - |
| 44 | 482969.94 | 1287993.39 | - | - |
| 45 | 482991.07 | 1288052.54 | - | - |
| 46 | 482993.6 | 1288079.4 | - | - |
| 47 | 482992.01 | 1288147.99 | - | - |
| 48 | 482991.91 | 1288163.38 | - | - |
| 49 | 482995.65 | 1288163.48 | - | - |
| 50 | 483000.77 | 1288271.87 | - | - |
| 51 | 483000.53 | 1288282.92 | - | - |
| 52 | 483002.28 | 1288308.47 | - | - |
| 53 | 483003.6 | 1288328.43 | - | - |
| 54 | 483005.08 | 1288347.48 | - | - |
| 55 | 483006.48 | 1288366.12 | - | - |
| 56 | 483007.73 | 1288407 | - | - |
| 57 | 483007.73 | 1288428.13 | - | - |
| 58 | 483007.14 | 1288442.6 | - | - |
| 59 | 483008.33 | 1288472.32 | - | - |
| 60 | 483003.31 | 1288505.7 | - | - |
| 61 | 483002.29 | 1288522.41 | - | - |
| 62 | 483002 | 1288537.28 | - | - |
| 63 | 483003.17 | 1288577.37 | - | - |
| 64 | 483001.98 | 1288553.32 | - | - |
| 65 | 483003.66 | 1288604.24 | - | - |
| 66 | 483004.43 | 1288673.73 | - | - |
| 67 | 483005.35 | 1288647.28 | - | - |
| 68 | 483006 | 1288662.67 | - | - |
| 69 | 483004.96 | 1288682.69 | - | - |
| 70 | 483005.57 | 1288704.84 | - | - |
| 71 | 483002.45 | 1288741.21 | - | - |

Розробник: підприємство «ЛІДЕРС»



Ініціалі, прізвище

Земельний унікод
для об'єкта нерухомості

Лист № 129 відом 4.1

Вартість предмета 4.2: 216

Вартість: 8

Вартість балансу: 557

28.10.2024р. № КУВН-001/2024-263666837

47:01-0000000-50785

Квартальний номер:

| 1 | 2 | 3 | 4 | 5 |
|----|-----------|------------|---|---|
| 14 | 483115.68 | 1287509.2 | - | - |
| 15 | 483094.67 | 1287535.17 | - | - |
| 16 | 483089.1 | 1287541.36 | - | - |
| 17 | 483066.55 | 1287569.14 | - | - |
| 18 | 483046.45 | 1287589.25 | - | - |
| 19 | 482993.4 | 1287643.98 | - | - |
| 20 | 482977.58 | 1287661.76 | - | - |
| 21 | 482973.57 | 1287670.61 | - | - |
| 22 | 482969.67 | 1287684.47 | - | - |
| 23 | 482967.4 | 1287693.17 | - | - |
| 24 | 482966.55 | 1287700.25 | - | - |
| 25 | 482964.71 | 1287714.51 | - | - |
| 26 | 482964.68 | 1287738.17 | - | - |
| 27 | 482964.71 | 1287744.86 | - | - |
| 28 | 482964.82 | 1287772.34 | - | - |
| 29 | 482965.25 | 1287790.52 | - | - |
| 30 | 482965.66 | 1287807.63 | - | - |
| 31 | 482967.6 | 1287807.57 | - | - |
| 32 | 482967.44 | 1287814.96 | - | - |
| 33 | 482966.22 | 1287832.69 | - | - |
| 34 | 482962.93 | 1287861.32 | - | - |
| 35 | 482958.02 | 1287890.4 | - | - |
| 36 | 482949.86 | 1287921.95 | - | - |
| 37 | 482951.74 | 1287939.56 | - | - |
| 38 | 482951.33 | 1287948.26 | - | - |
| 39 | 482952.33 | 1287948.29 | - | - |
| 40 | 482955.17 | 1287964.66 | - | - |
| 41 | 482956.27 | 1287969.95 | - | - |
| 42 | 482958.13 | 1287978.33 | - | - |

повное наименование должности



підпис, прізвище

Земельний унікод
під об'єкта нерухомості

Лист № 128 реєстра 4.2

Вартість реєстра 4.2: 216

Вартість: 8

Вартість балансу: 557

28.10.2024р. № КУВН/001/2024-263666837

47:01:0000000.50785

Квартальний номер:

| 1 | 2 | 3 | 4 | 5 |
|----|-----------|------------|---|---|
| 45 | 492914.35 | 1292410.29 | - | - |
| 56 | 492508.65 | 1292410.27 | - | - |
| 57 | 492489 | 1292412.86 | - | - |
| 58 | 492450.45 | 1292420.07 | - | - |
| 59 | 492435.55 | 1292428.79 | - | - |
| 60 | 492508.65 | 1292487.04 | - | - |
| 61 | 492258.5 | 1292501.2 | - | - |
| 62 | 492302.1 | 1292505.86 | - | - |
| 63 | 492096.3 | 1292505.83 | - | - |
| 64 | 492051.63 | 1292506.25 | - | - |
| 65 | 492041.44 | 1292506.57 | - | - |
| 66 | 492028.15 | 1292508.55 | - | - |
| 67 | 491988.65 | 1292520.57 | - | - |
| 68 | 491952.55 | 1292535.49 | - | - |
| 69 | 491924.4 | 1292547.25 | - | - |
| 1 | 491901.5 | 1292526.47 | - | - |
| 1 | 483256.85 | 1287268.36 | - | - |
| 2 | 483248.11 | 1287279.83 | - | - |
| 3 | 483217.3 | 1287322.43 | - | - |
| 4 | 483213.42 | 1287337.93 | - | - |
| 5 | 483198.55 | 1287349.01 | - | - |
| 6 | 483192.05 | 1287359.25 | - | - |
| 7 | 483186.88 | 1287369.48 | - | - |
| 8 | 483181.25 | 1287385.16 | - | - |
| 9 | 483171.78 | 1287418.17 | - | - |
| 10 | 483166.41 | 1287433.49 | - | - |
| 11 | 483148.76 | 1287462.47 | - | - |
| 12 | 483137.55 | 1287479.56 | - | - |
| 13 | 483129 | 1287492.16 | - | - |

повное наименование должности



підпис, прізвище

Земельний унікод
для об'єкта нерухомості

Лист № 127 Разом 4.1

Всього акров разом 4.2: 216

Всього акров: 8

Всього акров балансу: 557

28.10.2024г. № КУВН-001/2024-263666837

47.01.0000000.50785

Квартальний номер:

| 1 | 2 | 3 | 4 | 5 |
|----|-----------|------------|---|---|
| 26 | 493548.23 | 1292372.45 | - | - |
| 27 | 493573.41 | 1292374.58 | - | - |
| 28 | 493581.14 | 1292375.24 | - | - |
| 29 | 493617.97 | 1292376.72 | - | - |
| 30 | 493718.45 | 1292380.29 | - | - |
| 31 | 493794.05 | 1292376.39 | - | - |
| 32 | 493808.85 | 1292372.13 | - | - |
| 33 | 493883 | 1292360.25 | - | - |
| 34 | 493897.2 | 1292361.22 | - | - |
| 35 | 493925.74 | 1292371.06 | - | - |
| 36 | 493940.67 | 1292378.19 | - | - |
| 37 | 494022.15 | 1292419.02 | - | - |
| 38 | 494005.03 | 1292434.68 | - | - |
| 39 | 493987.37 | 1292424.92 | - | - |
| 40 | 493942.29 | 1292400.03 | - | - |
| 41 | 493935.27 | 1292396.06 | - | - |
| 42 | 493915.1 | 1292390.99 | - | - |
| 43 | 493894.55 | 1292389.16 | - | - |
| 44 | 493878.75 | 1292388.8 | - | - |
| 45 | 493813.45 | 1292399.75 | - | - |
| 46 | 493781.95 | 1292404.26 | - | - |
| 47 | 493719.1 | 1292408.31 | - | - |
| 48 | 493575.35 | 1292405.9 | - | - |
| 49 | 493503.3 | 1292396.66 | - | - |
| 50 | 493429.3 | 1292385.3 | - | - |
| 51 | 493358.25 | 1292377.84 | - | - |
| 52 | 493328.89 | 1292377.84 | - | - |
| 53 | 493173.7 | 1292403.15 | - | - |
| 54 | 493138.55 | 1292407.57 | - | - |

повное наименование должности



підпис, прізвище

Земельний участок
під об'єкта нерухомості

Лист № 126 вулиця 4.2

Вартість предмета 4.2. 216

Вартість: 8

Вартість аукціону: 557

28.10.2024г. № КУВН-001/2024-263666837

47:01:0001000:50785

Квартальний номер:

| 1 | 2 | 3 | 4 | 5 |
|----|-----------|------------|---|---|
| 54 | 498247.65 | 1291696.14 | - | - |
| 55 | 498266.9 | 1291687.12 | - | - |
| 56 | 498255.5 | 1291699.15 | - | - |
| 1 | 498242.26 | 1291713.57 | - | - |
| 1 | 491901.5 | 1292526.47 | - | - |
| 2 | 491941.95 | 1292509.57 | - | - |
| 3 | 491979.1 | 1292494.23 | - | - |
| 4 | 492024.15 | 1292482.02 | - | - |
| 5 | 492045.72 | 1292479.01 | - | - |
| 6 | 492056.04 | 1292478.59 | - | - |
| 7 | 492096.05 | 1292477.84 | - | - |
| 8 | 492222.28 | 1292479.96 | - | - |
| 9 | 492226.03 | 1292478.96 | - | - |
| 10 | 492253.81 | 1292475.79 | - | - |
| 11 | 492269.71 | 1292473.37 | - | - |
| 12 | 492298.65 | 1292469.86 | - | - |
| 13 | 492425 | 1292469.83 | - | - |
| 14 | 492451.3 | 1292393.23 | - | - |
| 15 | 492483.85 | 1292383.3 | - | - |
| 16 | 492506.4 | 1292382.32 | - | - |
| 17 | 492914.25 | 1292382.29 | - | - |
| 18 | 493137.1 | 1292379.61 | - | - |
| 19 | 493169.2 | 1292375.51 | - | - |
| 20 | 493225.15 | 1292365.18 | - | - |
| 21 | 493236.96 | 1292368.15 | - | - |
| 22 | 493281.33 | 1292369.59 | - | - |
| 23 | 493338.85 | 1292349.85 | - | - |
| 24 | 493359.75 | 1292349.84 | - | - |
| 25 | 493432.85 | 1292357.52 | - | - |

повное наименование должности



підпис, прізвище

Земельний участок
під об'єкта нерухомості

Лист № 125 вулиця 4.2

Вартість вулиця 4.2, 216

Вартість вулиця: 8

Вартість вулиця: 557

28.10.2024р. № КУВН-001/2024-263666837

Квартальний номер:

47-01-0000000-50785

| 1 | 2 | 3 | 4 | 5 |
|----|-----------|------------|---|---|
| 25 | 496752.7 | 1292176.06 | - | - |
| 26 | 496714.98 | 1292186.2 | - | - |
| 27 | 496676.61 | 1292213.71 | - | - |
| 28 | 496637.72 | 1292204.04 | - | - |
| 29 | 496645.11 | 1292201.44 | - | - |
| 30 | 496718 | 1292152.24 | - | - |
| 31 | 496778.3 | 1292130.11 | - | - |
| 32 | 496962.7 | 1292054.64 | - | - |
| 33 | 497045.45 | 1292022.57 | - | - |
| 34 | 497119.65 | 1291988.91 | - | - |
| 35 | 497170.75 | 1291962.97 | - | - |
| 36 | 497240.35 | 1291928.89 | - | - |
| 37 | 497297.3 | 1291893.1 | - | - |
| 38 | 497402.85 | 1291830.3 | - | - |
| 39 | 497450.45 | 1291813.38 | - | - |
| 40 | 497514.55 | 1291801.96 | - | - |
| 41 | 497561 | 1291786.51 | - | - |
| 42 | 497614.63 | 1291756.28 | - | - |
| 43 | 497713.3 | 1291690.17 | - | - |
| 44 | 497783.55 | 1291656.68 | - | - |
| 45 | 497841.55 | 1291625.86 | - | - |
| 46 | 497907.8 | 1291600.42 | - | - |
| 47 | 497942.3 | 1291590.54 | - | - |
| 48 | 498003.75 | 1291578.34 | - | - |
| 49 | 498032.75 | 1291577.5 | - | - |
| 50 | 498087.8 | 1291588.43 | - | - |
| 51 | 498119.3 | 1291607.54 | - | - |
| 52 | 498177.8 | 1291658.73 | - | - |
| 53 | 498212.1 | 1291677.53 | - | - |

повное наименование должности



підпис, прізвище

Земельний участок
під об'єктом нерухомості

Лист № 124 вулиця 4.2

Бюро Агросервіс 4.2, 216

Бюро геодезії: 8

Бюро Агросервіс: 557

28.10.2024г. № КУВН-001/2024-263666837

47-01-0000000-50785

Середня оцінка заповнювана тобою. Підписи особи (особ) земельного участка

Участник номер участі: 47-01-0000000-50785/82

| Номер точки | Координати, м | | | Площина заповнювана на місцевості | Середня висотна шорговість окремих точок групи земельного участка, м |
|-------------|---------------|------------|---|-----------------------------------|--|
| | X | Y | Z | | |
| 1 | | | | 4 | 5 |
| 1 | 498242.26 | 1291713.57 | - | - | - |
| 2 | 498202.05 | 1291701.82 | - | - | - |
| 3 | 498168.66 | 1291688.48 | - | - | - |
| 4 | 498159.28 | 1291682.49 | - | - | - |
| 5 | 498101.1 | 1291628.86 | - | - | - |
| 6 | 498078.5 | 1291614.91 | - | - | - |
| 7 | 498031.55 | 1291605.54 | - | - | - |
| 8 | 498006 | 1291606.29 | - | - | - |
| 9 | 497949.6 | 1291617.58 | - | - | - |
| 10 | 497916 | 1291627.22 | - | - | - |
| 11 | 497855.65 | 1291651.15 | - | - | - |
| 12 | 497796.15 | 1291681.67 | - | - | - |
| 13 | 497727 | 1291714.67 | - | - | - |
| 14 | 497629.6 | 1291729.97 | - | - | - |
| 15 | 497572.9 | 1291811.87 | - | - | - |
| 16 | 497519.8 | 1291829.47 | - | - | - |
| 17 | 497458.05 | 1291840.35 | - | - | - |
| 18 | 497414.9 | 1291855.68 | - | - | - |
| 19 | 497312.35 | 1291916.72 | - | - | - |
| 20 | 497253.85 | 1291953.41 | - | - | - |
| 21 | 497182.85 | 1291988.22 | - | - | - |
| 22 | 497056.1 | 1292048.47 | - | - | - |
| 23 | 496972.4 | 1292080.91 | - | - | - |
| 24 | 496788.85 | 1292146.06 | - | - | - |

РОЗДІЛ ПІДПИСАНО



нішіння, дата

Земельний участок
під об'єкта нерухомості

Лист № 123 вулиця 4.2

Всього земельних ділянок 4.2: 216

Всього парцел: 8

Всього актів виписки: 537

28.10.2024г. № КУВН-001/2024-263666837

Казенний номер: 47-01-00000001-50785

Список із записів у реєстрі, тобто: Границя сусід. (частей) земельної ділянки

Участковий номер сусід: 47-01-00000001-20785/81

| Номер тошин | Координати, м | | | Повязані записи на земельності | Система вимірів | Середня квадратична погрешність визначення координат записаних точок трини земельної ділянки, м |
|-------------|---------------|------------|---|--------------------------------|-----------------|---|
| | X | Y | Z | | | |
| 1 | 2 | 3 | 4 | 5 | | |
| 1 | 503450.06 | 1291099.25 | - | - | - | - |
| 2 | 503480.92 | 1292016.32 | - | - | - | - |
| 3 | 503452.47 | 1292032.32 | - | - | - | - |
| 4 | 503421.45 | 1292015.33 | - | - | - | - |
| 1 | 503450.06 | 1291099.25 | - | - | - | - |

РОЗНОЕ ВИПРОЩЕННЯ ДОЛЖНОСТИ



нишілля, фізична

Земельний участок
під об'єкта нерухомості

Лист № 122 Реєстра 4.3

Вартість Реєстра 4.2: 216

Вартість: 8

Вартість виписки: 537

28.10.2024г. № КУВН/001/2024-263666837

47:01:0000000:50785

Списання із зарплати/пенсії, тощо: Гривнях: 50785/80

Участковий номер: 47:01:0000000:20785/80

Система координат

Номер точки

Координати, м
X Y ZПозначення записування на
мапшести

Система координат

Середня квадратична погрешність визначення
координат записаних точок: гривнях: 100/1000000

| Номер точки | Координати, м | Позначення записування на мапшести | Середня квадратична погрешність визначення координат записаних точок: гривнях: 100/1000000 |
|-------------|---------------|---------------------------------------|---|
| 1 | 2 | 3 | 4 |
| 1 | 501941.82 | 1291172.1 | - |
| 2 | 501940.24 | 1291172.06 | - |
| 3 | 501915.91 | 1291171.23 | - |
| 4 | 501895.06 | 1291142.02 | - |
| 5 | 501919.91 | 1291142.41 | - |
| 6 | 501936.66 | 1291165.87 | - |
| 1 | 501941.82 | 1291172.1 | - |

| | |
|-----------------------------------|--|
| ПОЯСНЕННЯ ВИПИСУЮЧОЇ ДОКУМЕНТАЦІЇ | |
| ПОЯСНЕННЯ ВИПИСУЮЧОЇ ДОКУМЕНТАЦІЇ | |



нішінкод, дата видачі

Земельний участок
під об'єкта нерухомості

Лист № 121 відом 4.2

Вартість ринку 4.2. 216

Вартість: 8

Вартість балансу: 557

28.10.2024г. № КУВН-001/2024-263666837

Квартальний номер:

47:01:0001000:50785

| 1 | 2 | 3 | 4 | 5 |
|----|-----------|------------|---|---|
| 17 | 499826.15 | 1291600.19 | - | - |
| 18 | 499826.44 | 1291600.83 | - | - |
| 19 | 499826.76 | 1291601.78 | - | - |
| 20 | 499826.99 | 1291602.75 | - | - |
| 21 | 499827.13 | 1291603.74 | - | - |
| 22 | 499827.16 | 1291604.74 | - | - |
| 23 | 499827.09 | 1291605.74 | - | - |
| 24 | 499826.93 | 1291606.72 | - | - |
| 25 | 499826.66 | 1291607.69 | - | - |
| 26 | 499826.1 | 1291608.62 | - | - |
| 27 | 499825.85 | 1291609.57 | - | - |
| 28 | 499825.31 | 1291610.36 | - | - |
| 29 | 499824.69 | 1291611.14 | - | - |
| 30 | 499824 | 1291611.86 | - | - |
| 31 | 499823.74 | 1291612.51 | - | - |
| 32 | 499822.48 | 1291613.03 | - | - |
| 1 | 499827.41 | 1291620.28 | - | - |
| 1 | 496108.85 | 1292317.16 | - | - |
| 2 | 496119.55 | 1292509.45 | - | - |
| 3 | 496126.75 | 1292505.32 | - | - |
| 4 | 496139.28 | 1292330.43 | - | - |
| 5 | 496138.75 | 1292333.02 | - | - |
| 6 | 496121.51 | 1292342.53 | - | - |
| 1 | 496108.85 | 1292317.16 | - | - |

РОЗДІЛ ПІДПИСАНО



ніжній частині, ф.р.р.р.р.р.

Земельний унітар
під об'єкта нерухомості

Лист № 120 вулиця 4.2

Вартість вулиця 4.2, 216

Вартість вулиця: 8

Вартість вулиця: 557

28.10.2024г. № КУВН-001/2024-263666837

47.01.0000000.50785

Категорія номер:

| 1 | 2 | 3 | 4 | 5 |
|----|-----------|------------|---|---|
| 5 | 497952.36 | 1291590.73 | - | - |
| 6 | 497951.73 | 1291591.5 | - | - |
| 7 | 497950.96 | 1291592.14 | - | - |
| 8 | 497950.08 | 1291592.61 | - | - |
| 9 | 497949.12 | 1291592.89 | - | - |
| 10 | 497948.12 | 1291592.98 | - | - |
| 11 | 497947.13 | 1291592.87 | - | - |
| 12 | 497946.15 | 1291592.66 | - | - |
| 13 | 497945.35 | 1291592.42 | - | - |
| 14 | 497944.46 | 1291591.95 | - | - |
| 15 | 497943.68 | 1291591.32 | - | - |
| 16 | 497943.05 | 1291590.55 | - | - |
| 1 | 497942.97 | 1291590.41 | - | - |
| 1 | 499827.41 | 1291620.28 | - | - |
| 2 | 499816.63 | 1291625.9 | - | - |
| 3 | 499808.73 | 1291629.45 | - | - |
| 4 | 499800.64 | 1291616.57 | - | - |
| 5 | 499794.13 | 1291613.61 | - | - |
| 6 | 499789.45 | 1291607.65 | - | - |
| 7 | 499819.26 | 1291594.01 | - | - |
| 8 | 499819.84 | 1291594.17 | - | - |
| 9 | 499820.78 | 1291594.53 | - | - |
| 10 | 499821.67 | 1291594.98 | - | - |
| 11 | 499822.51 | 1291595.52 | - | - |
| 12 | 499823.3 | 1291596.13 | - | - |
| 13 | 499824.02 | 1291596.83 | - | - |
| 14 | 499824.66 | 1291597.59 | - | - |
| 15 | 499825.23 | 1291598.42 | - | - |
| 16 | 499825.71 | 1291599.29 | - | - |

ПОЛІСЬКО-МАРИУПОЛЬСЬКА

ДЕРЖАВНА СЛУЖБА
ЗЕМЕЛЬНОЇ ПОЛІЦІЇ
УкраїниСлужба земельних адміністративних
ресурсів територіальних органів
Державної служби з питань
земельних ресурсів

ніжище, фінанс

Земельний участок
під об'єкта нерухомості

Лист № 119 відом 4.2

Вартість будівлі 4.2: 216

Вартість землі: 8

Вартість будинку: 557

28.10.2024р. № КУВН-001/2024-263666837

47:01:0000001:50785

Середня оцінка загальної площі земельних ділянок, розмір частки (часток) земельної ділянки

Участковий номер частки: 47:01:0000001:2078579

| Номер токен | Координати, м | | | Площина закріплена на місцевості | Середня висотна поверхність поверхності земельної ділянки, м |
|-------------|---------------|------------|---|----------------------------------|--|
| | X | Y | Z | | |
| 1 | | | | 4 | 5 |
| 1 | 503365,49 | 1291981,57 | - | - | - |
| 2 | 503235,25 | 1291901,92 | - | - | - |
| 3 | 502988,15 | 1291736,93 | - | - | - |
| 4 | 502678,4 | 1291528,7 | - | - | - |
| 5 | 502677,93 | 1291528,38 | - | - | - |
| 6 | 502708,05 | 1291548,45 | - | - | - |
| 7 | 502834,13 | 1291631,85 | - | - | - |
| 8 | 502928 | 1291694,04 | - | - | - |
| 9 | 503031,2 | 1291763,78 | - | - | - |
| 10 | 503102,86 | 1291809,95 | - | - | - |
| 11 | 503126,17 | 1291825,25 | - | - | - |
| 12 | 503237,13 | 1291898,42 | - | - | - |
| 13 | 503299,67 | 1291939,67 | - | - | - |
| 1 | 503365,49 | 1291981,57 | - | - | - |
| 1 | 497864,22 | 1291617,16 | - | - | - |
| 2 | 497907,8 | 1291600,42 | - | - | - |
| 3 | 497920,16 | 1291596,88 | - | - | - |
| 4 | 497916,3 | 1291598,28 | - | - | - |
| 5 | 497875,89 | 1291612,97 | - | - | - |
| 1 | 497864,22 | 1291617,16 | - | - | - |
| 1 | 497942,97 | 1291590,41 | - | - | - |
| 2 | 497953,21 | 1291588,37 | - | - | - |
| 3 | 497953,07 | 1291589,03 | - | - | - |
| 4 | 497952,82 | 1291589,84 | - | - | - |

РОЗДІЛ ПІДПИСАНО



ПІДПИСАНО, ПІДПИСАНО

Земельний участок
під об'єкта нерухомості

Лист № 118 відомості 4.2

Всього земельних ділянок 4.2: 216

Всього поземок: 8

Всього земельних ділянок: 557

28.10.2024г. № КУВН-001/2024-263666837

Квартальний номер:

47:01:0000000:50785

Список об'єктів нерухомості, точок, границь сусідніх земельних ділянок

Участковий номер: 47:01:0000000:20785/78

Система координат

Середня квадратична погрешність визначення координат заданих точок: 0,0000000 м

| Номер точки | Координати, м | | | Повязані записи на місцевості | Середня квадратична погрешність визначення координат заданих точок: 0,0000000 м |
|-------------|---------------|------------|---|-------------------------------|---|
| | X | Y | Z | | |
| 1 | 2 | 3 | 4 | 5 | |
| 1 | 503687,57 | 1292162,77 | - | - | |
| 2 | 503683,95 | 1292160,82 | - | - | |
| 3 | 503691,58 | 1292132,75 | - | - | |
| 4 | 503695,2 | 1292134,71 | - | - | |
| 1 | 503687,57 | 1292162,77 | - | - | |

| | |
|----------------------------|----------------------------|
| РОЗДІЛ ПОВІСНО-КАДАСТРОВИЙ | РОЗДІЛ ПОВІСНО-КАДАСТРОВИЙ |
| РОЗДІЛ ПОВІСНО-КАДАСТРОВИЙ | РОЗДІЛ ПОВІСНО-КАДАСТРОВИЙ |
| РОЗДІЛ ПОВІСНО-КАДАСТРОВИЙ | РОЗДІЛ ПОВІСНО-КАДАСТРОВИЙ |
| РОЗДІЛ ПОВІСНО-КАДАСТРОВИЙ | РОЗДІЛ ПОВІСНО-КАДАСТРОВИЙ |



Земельний участок
під об'єкта нерухомості

Лист № 117 пакунок 4.2

Вартість пакунок 4.2: 216

Вартість пакунок: 8

Вартість пакунок: 557

28.10.2024г. № КУВН-001/2024-263666837

47:01:0000000:50785

Свистини о характеруна точка. Границя сестри (сестри) земельного участка

Учетный номер сестри: 47:01:0000000:2078577

Система координат

Средняя квадратичная погрешность определения координат точек границ земельного участка, м

| Номер точки | Координаты, м | | | Описание закрепления на местности | Средняя квадратичная погрешность определения координат точек границ земельного участка, м |
|-------------|---------------|------------|---|-----------------------------------|---|
| | X | Y | Z | | |
| 1 | 2 | 3 | 4 | 5 | |
| 1 | 503701.13 | 1292170.08 | - | - | - |
| 2 | 503681.74 | 1292159.63 | - | - | - |
| 3 | 503688.12 | 1292150.86 | - | - | - |
| 4 | 503707.49 | 1292141.41 | - | - | - |
| 1 | 503701.13 | 1292170.08 | - | - | - |

| | | |
|-------------------------------|--|---------------------------|
| ПОДПИСЬ И ПЕЧАТ ПРОДОВОДИТЕЛЯ | | ПОДПИСЬ И ПЕЧАТ РАБОТНИКА |
|-------------------------------|--|---------------------------|



Земельний участок
під об'єкта нерухомості

Лист № 116 відомості 4.2

Вартість будівлі 4.2: 216

Вартість землі: 8

Вартість будівель: 557

28.10.2024г. № КУВН-001/2024-263666837

47:01:0000001:50785

Список о зареєстрованих точках Гриница сестри (сестри) земельного участка

Участный номер сестри: 47:01:0000001:2078576

Система координат

Средняя квадратичная погрешность определения координат зарегистрированных точек Гриница земельного участка: м

| Номер точки | Координаты, м | | | Площадь зарегистрированной местности | Средняя квадратичная погрешность определения координат зарегистрированных точек Гриница земельного участка, м |
|-------------|---------------|------------|---|--------------------------------------|---|
| | X | Y | Z | | |
| 1 | 2 | 3 | 4 | 5 | |
| 1 | 507619.32 | 1291840.12 | - | - | - |
| 2 | 507480.15 | 1291804.38 | - | - | - |
| 3 | 507349.05 | 1291765.96 | - | - | - |
| 4 | 507233.41 | 1291724.49 | - | - | - |
| 5 | 507230.76 | 1291711.67 | - | - | - |
| 6 | 507537.47 | 1291793.2 | - | - | - |
| 7 | 507624.58 | 1291820.9 | - | - | - |
| 8 | 507619.32 | 1291840.12 | - | - | - |

| | |
|---------------------------------|---------------------------------|
| ІМЕНЕ НАПРЯМОВАНОСТІ ДІЯЛЬНОСТІ | ІМЕНЕ НАПРЯМОВАНОСТІ ДІЯЛЬНОСТІ |
|---------------------------------|---------------------------------|



ІМЕНЕ НАПРЯМОВАНОСТІ ДІЯЛЬНОСТІ

Земельний участок
під об'єкта нерухомості

Лист № 115 пакуєм 4.2

Вартість пакуєм 4.2: 216

Вартість пакуєм: 8

Вартість пакуєм: 557

28.10.2024г. № КУВНН-001/2024-263666837

47-01-0000000-50785

Середня оцінка земельних ділянок у межах території населеного пункту

Участковий номер ділянки: 47-01-0000000-20785-75

Система координат

Середня кваліфікована особистість визначила середню оцінку земельних ділянок у межах території населеного пункту, м

| Номер точки | Координати, м | | | Площина закріплення на місцевості | Середня кваліфікована особистість визначила середню оцінку земельних ділянок у межах території населеного пункту, м |
|-------------|---------------|------------|---|-----------------------------------|---|
| | X | Y | Z | | |
| 1 | 2 | 3 | 4 | 5 | |
| 1 | 507041.27 | 1291654.64 | - | - | - |
| 2 | 507032.21 | 1291679.67 | - | - | - |
| 3 | 506983.81 | 1291666.49 | - | - | - |
| 4 | 506992.93 | 1291641.28 | - | - | - |
| 1 | 507041.27 | 1291654.64 | - | - | - |
| 1 | 482714.02 | 1293235.37 | - | - | - |
| 2 | 482744.74 | 1293270.7 | - | - | - |
| 3 | 482746.59 | 1293273.35 | - | - | - |
| 4 | 482752.62 | 1293286.23 | - | - | - |
| 5 | 482720.91 | 1293283.28 | - | - | - |
| 6 | 482708.71 | 1293261.65 | - | - | - |
| 7 | 482698.46 | 1293249.71 | - | - | - |
| 1 | 482714.02 | 1293235.37 | - | - | - |

РОЗІВНЕ ВИПИСОВАННЯ ДІЛЯНОК



ніжишній, фоновий

Земельний участок
під об'єкта нерухомості

Лист № 114 паказ 4.2

Вартість паказу 4.2: 216

Вартість паказу: 8

Вартість балансу: 557

28.10.2024г. № КУВН-001/2024-263666837

47:01:0000001:50785

Список із записів у кадастровому реєстрі територіального уряду

Участковий номер: 47:01:0000001:50785/74

Система координат

Середня квадратична погрешність визначення координат записаних точок трини земельного участка, м

| Номер точки | Координати, м | | | Площина записаних на місцевості | Середня квадратична погрешність визначення координат записаних точок трини земельного участка, м |
|-------------|---------------|------------|---|---------------------------------|--|
| | X | Y | Z | | |
| 1 | 2 | 3 | 4 | 5 | |
| 1 | 507450.54 | 1291793.79 | - | - | |
| 2 | 507402.33 | 1291780.57 | - | - | |
| 3 | 507408.54 | 1291757.91 | - | - | |
| 4 | 507456.75 | 1291771.12 | - | - | |
| 1 | 507450.54 | 1291793.79 | - | - | |

| | |
|--------------------------------|--------------------------------|
| ІМЕНЕ ВИПРАВЛЮЮЧОГО ДІЛЮВІСЬКА | ІМЕНЕ ВИПРАВЛЮЮЧОГО ДІЛЮВІСЬКА |
|--------------------------------|--------------------------------|



Земельний участок
під об'єкта нерухомості

Лист № 117 паказ 4.2

Вартість паказу 4.2: 216

Вартість паказу: 8

Вартість балансу: 557

28.10.2024г. № КУВН-001/2024-263666837

47:01:0000001:50785

Списання з зарплатсумах тощак. Гранична сума (частка) земельного участка

Участковий номер участ: 47:01:0000001:2078573

Система координат

Средняя квадратичная погрешность определения координат заданных точек грани земельного участка, м

| Номер точки | Координаты, м | | | Площадь записанная на местности | Средняя квадратичная погрешность определения координат заданных точек грани земельного участка, м |
|-------------|---------------|------------|---|---------------------------------|---|
| | X | Y | Z | | |
| 1 | 2 | 3 | 4 | 5 | |
| 1 | 504885.61 | 1291910.55 | | - | - |
| 2 | 504845.97 | 1291040.79 | | - | - |
| 3 | 504829.46 | 1291918.15 | | - | - |
| 4 | 504869.1 | 1291887.92 | | - | - |
| 1 | 504885.61 | 1291910.55 | | - | - |

| | | |
|-------------------------------|--|-----------------|
| ПОДПИСЬ НАПРАВЛЯЮЩЕГО ДОКЛАДА | | ПОДПИСЬ ДОКЛАДА |
|-------------------------------|--|-----------------|



Земельний участок
під об'єкта нерухомості

Лист № 117 пакунок 4.2

Бюджет проекту 4.2: 216

Бюджет плану: 8

Бюджет витрат: 557

28.10.2024г. № КУВН-001/2024-263666837

47:01:0000001:50785

Середня оцінка земельних ресурсів, гривня/га (середня оцінка земельного участка)

Ущербий номер участі: 47:01:0000001:50785-72

Середня оцінка

| Номер точки | Координати, м | | | Площина закріплення на місцевості | Середня оцінка | Середня оцінка земельних ресурсів, гривня/га (середня оцінка земельного участка), м |
|-------------|---------------|------------|---|-----------------------------------|----------------|---|
| | X | Y | Z | | | |
| 1 | 503867.44 | 1292247.02 | - | 4 | - | 5 |
| 2 | 503864.6 | 1292246.1 | - | - | - | - |
| 3 | 503863.68 | 1292244.99 | - | - | - | - |
| 4 | 503867.44 | 1292247.02 | - | - | - | - |
| 5 | 503867.44 | 1292247.02 | - | - | - | - |
| 6 | 507069.39 | 1291665 | - | - | - | - |
| 7 | 507069.39 | 1291665 | - | - | - | - |
| 8 | 503504.33 | 1292093.03 | - | - | - | - |
| 9 | 503541.26 | 1292080.94 | - | - | - | - |
| 10 | 503584.91 | 1292090.41 | - | - | - | - |
| 11 | 503713.41 | 1292164.04 | - | - | - | - |
| 1 | 503831.04 | 1292227.41 | - | - | - | - |

РОЗДІЛ ПІДПИСАНО



ПІДПИСАНО

Земельний участок
під об'єкта нерухомості

Лист № 111 вулиця 4,2

Вартість вулиця 4,2, 216

Вартість будинку: 8

Вартість ділянки: 557

28.10.2024г. № КУВН-001/2024-263666837

47:01:0000001:50785

Середня оцінка земельних ресурсів, гривень (середня оцінка земельного участка)

Участковий номер: 47:01:0000001:50785/71

| Номер точки | Координати, м | | | Площа земельного участка, м ² | Середня оцінка земельних ресурсів, гривень (середня оцінка земельного участка, м) |
|-------------|---------------|------------|---|--|---|
| | X | Y | Z | | |
| 1 | 507056,65 | 1291686,32 | - | 4 | 5 |
| 2 | 507026,59 | 1291678,14 | - | - | - |
| 3 | 507040,72 | 1291654,49 | - | - | - |
| 4 | 507050,73 | 1291657,26 | - | - | - |
| 5 | 507048,31 | 1291659,22 | - | - | - |
| 6 | 507069,39 | 1291685 | - | - | - |
| 1 | 507056,65 | 1291686,32 | - | - | - |
| 1 | 503824,99 | 1292229,42 | - | - | - |
| 2 | 503824,2 | 1292229,68 | - | - | - |
| 3 | 503750,25 | 1292196,56 | - | - | - |
| 4 | 503669,48 | 1292153,02 | - | - | - |
| 5 | 503562,85 | 1292093,03 | - | - | - |
| 6 | 503551,16 | 1292086,36 | - | - | - |
| 7 | 503545,04 | 1292083,01 | - | - | - |
| 8 | 503579,88 | 1292097,81 | - | - | - |
| 9 | 503716,18 | 1292170,4 | - | - | - |
| 1 | 503824,99 | 1292229,42 | - | - | - |

РОЗДІЛ ПІДПИСАНО



ПІДПИСАНО

Земельний участок
під об'єкта нерухомості

Лист № 110 відом 4.2

Вартість будівлі № 216

Вартість земельної ділянки № 8

Вартість загальної вартості 557

№ 10.2024г. № КУВН-001/2024-263666837

47:01:0000000:50785

Специфікація земельної ділянки, приміщення (частини) земельної ділянки

Участковий номер частки: 47:01:0000000:2078570

Система координат

Середня квадратична погрешність визначення координат зареєстрованих точок трини земельної ділянки, м

| Номер точки | Координати, м | | | Повязані записи на місцевості | Середня квадратична погрешність визначення координат зареєстрованих точок трини земельної ділянки, м |
|-------------|---------------|------------|---|-------------------------------|--|
| | X | Y | Z | | |
| 1 | 507441.77 | 1291791.39 | - | 4 | 5 |
| 2 | 507416.81 | 1291784.54 | - | - | - |
| 3 | 507416.81 | 1291784.53 | - | - | - |
| 4 | 507441.79 | 1291791.38 | - | - | - |
| 1 | 507441.77 | 1291791.39 | - | - | - |

| | |
|---------------------|---------------------|
| РОЗДІЛ ПОВІДОМЛЕННЯ | РОЗДІЛ ПОВІДОМЛЕННЯ |
| РОЗДІЛ ПОВІДОМЛЕННЯ | РОЗДІЛ ПОВІДОМЛЕННЯ |



Земельний участок
під об'єкта нерухомості

Лист № 109 відом 4.3

Вартість відом 4.2: 216

Вартість відом 8

Вартість відом 557

28.10.2024г. № КУВН-001/2024-263666837

47:01:0000001:50785

Список о зареєстрованих точках Гриница сестра (участей) земельного участка

Участный номер сестры: 47:01:0000001:20785:09

Система координат

| Номер точки | Координаты, м | | | Площадь записанная на местности | Средняя квадратичная погрешность определения координат записанных точек Гриница земельного участка, м |
|-------------|---------------|------------|---|---------------------------------|---|
| | X | Y | Z | | |
| 1 | 514175 | 1293096,84 | - | 4 | 5 |
| 2 | 514180,27 | 1293095,37 | - | - | - |
| 3 | 514178,72 | 1293102,41 | - | - | - |
| 4 | 514175 | 1293096,84 | - | - | - |

| Номер точки | Координаты, м | | | Площадь записанная на местности | Средняя квадратичная погрешность определения координат записанных точек Гриница земельного участка, м |
|-------------|---------------|------------|---|---------------------------------|---|
| | X | Y | Z | | |
| 1 | 514175 | 1293096,84 | - | 4 | 5 |
| 2 | 514180,27 | 1293095,37 | - | - | - |
| 3 | 514178,72 | 1293102,41 | - | - | - |
| 4 | 514175 | 1293096,84 | - | - | - |

| | | |
|-----------------------------|---------------------|--------------|
| РОЗДІЛ ПОВНОВАЖЕННЯ ДЕРЖАВИ | ДЕРЖАВНИЙ ЕКОНОМІКА | НИНІШНІЙ ДІЛ |
| РОЗДІЛ ПОВНОВАЖЕННЯ ДЕРЖАВИ | ДЕРЖАВНИЙ ЕКОНОМІКА | НИНІШНІЙ ДІЛ |
| РОЗДІЛ ПОВНОВАЖЕННЯ ДЕРЖАВИ | ДЕРЖАВНИЙ ЕКОНОМІКА | НИНІШНІЙ ДІЛ |
| РОЗДІЛ ПОВНОВАЖЕННЯ ДЕРЖАВИ | ДЕРЖАВНИЙ ЕКОНОМІКА | НИНІШНІЙ ДІЛ |



Земельний участок
під об'єкта нерухомості

| | | | |
|---------------------------------------|--|---------------------|---------------------------------|
| Лист № 108 реєстра 4.1 | Вартість земельного участка № 4.1: 216 | Вартість будівлі: 8 | Вартість земельної ділянки: 557 |
| № 10.2024г. № КУВН-001/2024-263666837 | 47:01:0000000:50785 | | |
| Кадастровий номер: | 47:01:0000000:50785 | | |

Специфікація запису в Єдиному державному реєстрі нерухомості

Участковий номер: 47:01:0000000:50785:68

Система координат

Середня квадратична погрешність визначення координат записаних точок трині земельного участка, м

| Номер точки | Координати, м | | | Поворотна точка на місцевості | Середня квадратична погрешність визначення координат записаних точок трині земельного участка, м |
|-------------|---------------|------------|---|-------------------------------|--|
| | X | Y | Z | | |
| 1 | 513700.32 | 1291289.45 | - | 4 | 5 |
| 2 | 513691.74 | 1291295.32 | - | - | - |
| 3 | 513682.19 | 1291266.88 | - | - | - |
| 4 | 513690.67 | 1291260.71 | - | - | - |
| 1 | 513700.32 | 1291289.45 | - | - | - |

| | | | | |
|--|--|---|----------------------------------|----------------------------------|
|  ДЕРЖАВНА СЛУЖБА ЗЕМЕЛЬНИМ РАДИКАМ У КРАЇНІ | | Серія: _____ Формат: _____ Масштаб: _____ Дата виготовлення: _____ Назва: _____ | _____ _____ _____ _____ | _____ _____ _____ _____ |
| Голова державної служби: _____ Перший заступник: _____ Другий заступник: _____ Керівник територіального управління: _____ Керівник регіонального управління: _____ | | | | |

Лист 428

Земельний участок
під об'єкта нерухомості

Лист № 107 вулиця 4.2

Вартість вулиця 4.2, 216

Вартість будинку: 8

Вартість вулиці: 557

28.10.2024г. № КУВН/001/2024-363666837

Кадастровий номер:

47:01:0000000:50785

Свистини о зарплатишук товща Гриница сестри (свистин) земельного участка

Участний номер сестри: 47:01:0000000:20785:07

| Номер товщи | Координати, м | | | Площина закріплення на місцевості | Середня квадратична шорговинність визначення координат закріплених товща Гриница земельного участка, м |
|-------------|---------------|------------|---|-----------------------------------|--|
| | X | Y | Z | | |
| 1 | 2 | 3 | 4 | 5 | |
| 1 | 513683,27 | 1291299,64 | - | - | |
| 2 | 513688,01 | 1291297,87 | - | - | |
| 3 | 513683,7 | 1291300,82 | - | - | |
| 4 | 513683,27 | 1291299,64 | - | - | |

| | |
|-----------------------------|-----------------|
| ІМЕНЕ ВИПИСУЮЧОГО ДІЛОВОСТІ | ІМЕНЕ ДІЛОВОСТІ |
| ІМЕНЕ ВИПИСУЮЧОГО ДІЛОВОСТІ | ІМЕНЕ ДІЛОВОСТІ |



Земельний участок
під об'єкта нерухомості

Лист № 106 відомості 4.1

Всього земельних ділянок 4.1: 216

Всього поземок: 8

Всього земельних ділянок: 557

28.10.2024г. № КУВН-001/2024-263666837

Квартальний номер:

47:01:0000000:50785

Середине о зареєстрована точка. Граничає з сусіднім земельним участком

Участковий номер с/д: 47:01:0000000:20785:06

Система координат

Середня квадратична погрешність визначення координат зареєстрованих точок гранич земельних ділянок: м

| Номер точки | Координати, м | | | Площина закріплення на місцевості | Середня квадратична погрешність визначення координат зареєстрованих точок гранич земельних ділянок, м |
|-------------|---------------|------------|---|-----------------------------------|---|
| | X | Y | Z | | |
| 1 | 514180.27 | 1293096.3 | - | 4 | 5 |
| 2 | 514190.81 | 1293095.21 | - | - | - |
| 3 | 514182.68 | 1293100.21 | - | - | - |
| 4 | 514180.27 | 1293096.3 | - | - | - |

| | | | |
|----------------|--|----------------|--|
| РОЗДІЛ ПІДПИСИ | | РОЗДІЛ ПІДПИСИ | |
| РОЗДІЛ ПІДПИСИ | | РОЗДІЛ ПІДПИСИ | |



Земельний участок
під об'єкта нерухомості

Лист № 105 вулиця 4.1

Вартість вулиця 4.1, 216

Вартість номер: 8

Вартість будинку: 557

28.10.2024г. № КУВН-001/2024-263666837

Квартальний номер: 47:01:0000001:50785

Список о записується точка. Планира участка земельного участка

Участный номер участка: 47:01:0000001:20785:05

| Номер точки | Координаты, м | | | Площадь записанная на местности | Средняя квадратичная погрешность определения координат записанных точек точки земельного участка, м |
|-------------|---------------|------------|---|---------------------------------|---|
| | X | Y | Z | | |
| 1 | 512082.15 | 1293410.96 | - | 4 | 5 |
| 2 | 512081.28 | 1293410.85 | - | - | - |
| 3 | 512071.94 | 1293409.62 | - | - | - |
| 4 | 512068.75 | 1293380.97 | - | - | - |
| 5 | 512078.97 | 1293382.31 | - | - | - |
| 1 | 512082.15 | 1293410.96 | - | - | - |

| | |
|---------------------------|--|
| ПОЯСНЕНИЕ ИЛИ КОММЕНТАРИИ | |
|---------------------------|--|



нішінка, дата

Земельний учасок
під об'єкта нерухомості

Лист № 104 вулиця 4.2

Вартість вулиця 4.2, 216

Вартість 8

Вартість будинку: 557

28.10.2024г. № КУВН-001/2024-263666837

47-01-0000001-50785

Середня оцінка земельних ділянок, призначених для будівництва та об'єктами нерухомості

Ущербний номер ділянки: 47-01-0000001-20785-64

| Номер точки | Координати, м | | | Площина закріплення на місцевості | Середня висота | Середня висота поверхності оповіщення |
|-------------|---------------|------------|---|-----------------------------------|----------------|---------------------------------------|
| | X | Y | Z | | | |
| 1 | 515388,96 | 1293696,71 | - | - | - | - |
| 2 | 515416,7 | 1293713,53 | - | - | - | - |
| 3 | 515453,45 | 1293734,41 | - | - | - | - |
| 4 | 515474,7 | 1293749,5 | - | - | - | - |
| 5 | 515512,55 | 1293795,29 | - | - | - | - |
| 6 | 515512,9 | 1293795,66 | - | - | - | - |
| 7 | 515484,68 | 1293773,1 | - | - | - | - |
| 8 | 515437,79 | 1293735,72 | - | - | - | - |
| 1 | 515388,96 | 1293696,71 | - | - | - | - |
| 1 | 515563 | 1293835,49 | - | - | - | - |
| 2 | 515567,05 | 1293837,89 | - | - | - | - |
| 3 | 515590,13 | 1293844,35 | - | - | - | - |
| 4 | 515582,73 | 1293848,04 | - | - | - | - |
| 5 | 515575,96 | 1293845,77 | - | - | - | - |
| 1 | 515563 | 1293835,49 | - | - | - | - |
| 1 | 514080,57 | 1293112,13 | - | - | - | - |
| 2 | 514142,73 | 1293100,16 | - | - | - | - |
| 3 | 514192,76 | 1293105,01 | - | - | - | - |
| 4 | 514250,49 | 1293106,4 | - | - | - | - |
| 5 | 514258,74 | 1293107,54 | - | - | - | - |
| 6 | 514231,17 | 1293100,1 | - | - | - | - |
| 7 | 514166,17 | 1293105,22 | - | - | - | - |
| 8 | 514103,81 | 1293110,05 | - | - | - | - |
| 1 | 514080,57 | 1293112,13 | - | - | - | - |

РОЗДІЛ ПІДПИСАНО



ПІСЬМОВО

Земельний участок
під об'єкта нерухомості

Лист № 107 реєстра 4.2

Бюджетна частина 4.2. 216

Бюджетна частина: 8

Бюджетна частина: 557

28.10.2024р. № КУВН-001/2024-263666837

47.01.0000000.50785

Квартальний номер:

| 1 | 2 | 3 | 4 | 5 |
|---|-----------|------------|---|---|
| 3 | 516496,2 | 1291711,86 | - | - |
| 1 | 516498,74 | 1291714,77 | - | - |
| 1 | 516572,63 | 1291784,97 | - | - |
| 2 | 516564,8 | 1291776,83 | - | - |
| 3 | 516563,54 | 1291775,28 | - | - |
| 1 | 516572,63 | 1291784,97 | - | - |

| | | | | |
|--------------------------------|--|--|--|--|
| ПОСНОНЕ ВИМІРЮВАННЯ ДОЛІВНОСТІ | | | | |
|--------------------------------|--|--|--|--|



нішінка, факс

Земельний участок
под объекта недвижимости

Лист № 102 раздела 4.2

Безо адреса раздела 4.2, 216

Безо кадастров: 8

Безо адресе бизнес: 557

28.10.2024г. № КУВН-001/2024-263666837

47:01:0000001:50785

Сечение о зарплатежная точка. Планиру сестя (улицей) земельного участка

Учетный номер сестя: 47:01:0000001:50785:63

| Номер точки | Координаты, м | | | Описание закрепления на местности | Сечения опорный | Средняя квадратичная погрешность определения координат закрепленных точек. Грания земельного участка, м |
|-------------|---------------|---|---|-----------------------------------|-----------------|---|
| | X | Y | Z | | | |
| 1 | | | | | | |
| 2 | | | | | | |
| 3 | | | | | | |
| 4 | | | | | | |
| 5 | | | | | | |
| 6 | | | | | | |
| 7 | | | | | | |
| 8 | | | | | | |
| 9 | | | | | | |
| 10 | | | | | | |
| 11 | | | | | | |
| 12 | | | | | | |
| 13 | | | | | | |
| 14 | | | | | | |
| 15 | | | | | | |
| 16 | | | | | | |
| 17 | | | | | | |
| 18 | | | | | | |
| 19 | | | | | | |
| 20 | | | | | | |
| 21 | | | | | | |
| 22 | | | | | | |
| 23 | | | | | | |
| 24 | | | | | | |
| 25 | | | | | | |
| 26 | | | | | | |
| 27 | | | | | | |
| 28 | | | | | | |
| 29 | | | | | | |
| 30 | | | | | | |
| 31 | | | | | | |
| 32 | | | | | | |
| 33 | | | | | | |
| 34 | | | | | | |
| 35 | | | | | | |
| 36 | | | | | | |
| 37 | | | | | | |
| 38 | | | | | | |
| 39 | | | | | | |
| 40 | | | | | | |
| 41 | | | | | | |
| 42 | | | | | | |
| 43 | | | | | | |
| 44 | | | | | | |
| 45 | | | | | | |
| 46 | | | | | | |
| 47 | | | | | | |
| 48 | | | | | | |
| 49 | | | | | | |
| 50 | | | | | | |
| 51 | | | | | | |
| 52 | | | | | | |
| 53 | | | | | | |
| 54 | | | | | | |
| 55 | | | | | | |
| 56 | | | | | | |
| 57 | | | | | | |
| 58 | | | | | | |
| 59 | | | | | | |
| 60 | | | | | | |
| 61 | | | | | | |
| 62 | | | | | | |
| 63 | | | | | | |
| 64 | | | | | | |
| 65 | | | | | | |
| 66 | | | | | | |
| 67 | | | | | | |
| 68 | | | | | | |
| 69 | | | | | | |
| 70 | | | | | | |
| 71 | | | | | | |
| 72 | | | | | | |
| 73 | | | | | | |
| 74 | | | | | | |
| 75 | | | | | | |
| 76 | | | | | | |
| 77 | | | | | | |
| 78 | | | | | | |
| 79 | | | | | | |
| 80 | | | | | | |
| 81 | | | | | | |
| 82 | | | | | | |
| 83 | | | | | | |
| 84 | | | | | | |
| 85 | | | | | | |
| 86 | | | | | | |
| 87 | | | | | | |
| 88 | | | | | | |
| 89 | | | | | | |
| 90 | | | | | | |
| 91 | | | | | | |
| 92 | | | | | | |
| 93 | | | | | | |
| 94 | | | | | | |
| 95 | | | | | | |
| 96 | | | | | | |
| 97 | | | | | | |
| 98 | | | | | | |
| 99 | | | | | | |
| 100 | | | | | | |

ПОДПИСЬ И ПЕЧАТЬ КОМПЕТЕНТНОГО ЛИЦА



Инициалы, фамилия

Земельний участок
під об'єкта нерухомості

Лист № 101 фазам 4.2

Бюро Агросервіс 4.2, 216

Бюро геодезії: 8

Бюро Агросервіс: 557

28.10.2024г. № КУВН-001/2024-263666837

47-01-0000000-50785

Середині о зареєстрована земельна ділянка, Гриница с/села (с/кварт.) земельного участка

Участковий номер с/села: 47-01-0000000-20785-62

Система координат

Середня квадратична погрешність визначення координат зареєстрованих точок трини земельного участка, м

| Номер точки | Координати, м | | | Помилка записування на місцевості | Середня квадратична погрешність визначення координат зареєстрованих точок трини земельного участка, м |
|-------------|---------------|------------|---|-----------------------------------|---|
| | X | Y | Z | | |
| 1 | 516308.06 | 1293627.83 | - | 4 | 5 |
| 2 | 516307.24 | 1293627.14 | - | - | - |
| 3 | 516316.75 | 1293605.33 | - | - | - |
| 4 | 516301.99 | 1293595.97 | - | - | - |
| 5 | 516307.01 | 1293595.95 | - | - | - |
| 6 | 516312.73 | 1293601.69 | - | - | - |
| 7 | 516318.99 | 1293604.58 | - | - | - |
| 8 | 516321.09 | 1293605.37 | - | - | - |
| 9 | 516311.44 | 1293627.53 | - | - | - |
| 10 | 516320.89 | 1293632.8 | - | - | - |
| 11 | 516320.77 | 1293633.01 | - | - | - |
| 12 | 516309.06 | 1293627.83 | - | - | - |

РОЗДІЛ ВИПРАВЛЮВАННЯ ДОВІДНОСТІ



нішінці, факсимі

Земельний участок
під об'єкта нерухомості

Лист № 100 вулиця 4.2

Всього акцій: вулиця 4.2, 216

Всього пайовиків: 8

Всього акцій: виписки: 557

28.10.2024г. № КУВНН-001/2024-263666837

Квартальний номер:

47:01-00000001-50785

Списання із зарплатівської товщах. Гранична сума (сумарні) земельного участка

Учетный номер участка: 47:01:00000001:20785:01

Система координат

Средняя квадратичная погрешность определения координат заданных точек: грини земельного участка, м

| Номер точки | Координаты, м | | | Описание закрепления на местности | Средняя квадратичная погрешность определения координат заданных точек: грини земельного участка, м |
|-------------|---------------|------------|---|-----------------------------------|--|
| | X | Y | Z | | |
| 1 | 515994.15 | 1293616.82 | - | 4 | 5 |
| 2 | 516014.52 | 1293604.36 | - | - | - |
| 3 | 516018.07 | 1293617.98 | - | - | - |
| 4 | 515995.95 | 1293623.74 | - | - | - |
| 1 | 515994.15 | 1293616.82 | - | - | - |

| | |
|------------------|------------------|
| РОЗДІЛ ПІДПИСАНО | РОЗДІЛ ПІДПИСАНО |
| РОЗДІЛ ПІДПИСАНО | РОЗДІЛ ПІДПИСАНО |



Земельний учасок
під об'єкти нерухомості

Лист № 99 району 4.2

Всього лісової площі 4.2: 216

Всього району: 8

Всього лісової площі: 517

28.10.2024г. № КУВН-001/2024-263666837

47-01-0000000-50785

Середня оцінка земельних ділянок, Гривня за с/г. земельної ділянки

Учетний номер с/г. ділянки: 47-01-0000000-50785-60

| Номер току | Координати, м | | | Площина закріплення на місцевості | Середня квадратична середньорічна оцінка земельної ділянки, м |
|------------|---------------|------------|---|-----------------------------------|---|
| | X | Y | Z | | |
| 1 | 516006,06 | 1293610,17 | - | 4 | 5 |
| 2 | 516007,33 | 1293611,04 | - | - | - |
| 3 | 516009,81 | 1293618,79 | - | - | - |
| 4 | 516017,02 | 1293622,44 | - | - | - |
| 5 | 516018,17 | 1293635,17 | - | - | - |
| 6 | 516014,73 | 1293637,31 | - | - | - |
| 7 | 516013,34 | 1293634,02 | - | - | - |
| 8 | 516006,19 | 1293617,51 | - | - | - |
| 9 | 516005,78 | 1293612,89 | - | - | - |
| 10 | 516003,63 | 1293611,28 | - | - | - |
| 11 | 516004,19 | 1293610,68 | - | - | - |
| 12 | 516004,99 | 1293610,19 | - | - | - |
| 1 | 516006,06 | 1293610,17 | - | - | - |

РОЗДІЛ ВИПИСОВИХ ДОКУМЕНТІВ



нішілля, факсимі

Земельний участок
на объекте недвижимости

| | | | |
|--|-------------------------------|-------------------|----------------------------|
| Лист № 98 раздела 4.2 | Всего листов раздела 4.2: 216 | Всего разделов: 8 | Всего листов земельки: 517 |
| 28.10.2024г. № КУВН-001/2024-263666837 | | | |
| Кадастровый номер: 47:01-0001000-50785 | | | |
| 1 | 2 | 3 | 4 |
| 1 | 482904.99 | 1293314.6 | . |
| | | | 5 |
| | | | . |

| | |
|-----------------|-----------------|
| ПОЯСНЕНИЕ КАРТА | ПОЯСНЕНИЕ КАРТА |
| ПОЯСНЕНИЕ КАРТА | ПОЯСНЕНИЕ КАРТА |



инициалы, фамилия

Земельний участок
під об'єкта нерухомості

Лист № 97 павета 4.2

Всего метров павета 4.2: 216

Всего паветов: 8

Всего метров ширины: 517

28.10.2024г. № КУВН-001/2024-263666837

47:01:0001000:50785

Квартальный номер:

| 1 | 2 | 3 | 4 | 5 |
|----|-----------|------------|---|---|
| 3 | 482342.91 | 1289937.9 | - | - |
| 4 | 482354.5 | 1289924.61 | - | - |
| 1 | 482338.34 | 1289948.55 | - | - |
| 1 | 482481.24 | 1289680.95 | - | - |
| 2 | 482485.67 | 1289659.51 | - | - |
| 3 | 482493.32 | 1289631.6 | - | - |
| 4 | 482493.52 | 1289631.59 | - | - |
| 1 | 482481.24 | 1289680.95 | - | - |
| 1 | 482684.8 | 1291233.8 | - | - |
| 2 | 482674.73 | 1291222.12 | - | - |
| 3 | 482663.12 | 1291208.29 | - | - |
| 4 | 482633.15 | 1291172.25 | - | - |
| 5 | 482604.79 | 1291137.48 | - | - |
| 6 | 482599.76 | 1291129.49 | - | - |
| 7 | 482578.05 | 1291103.17 | - | - |
| 8 | 482623.55 | 1291158.03 | - | - |
| 1 | 482684.8 | 1291233.8 | - | - |
| 1 | 482904.99 | 1293514.6 | - | - |
| 2 | 482888.86 | 1291485.12 | - | - |
| 3 | 482857 | 1291436.29 | - | - |
| 4 | 482838.71 | 1291412.83 | - | - |
| 5 | 482810.56 | 1291371.09 | - | - |
| 6 | 482729.91 | 1291283.28 | - | - |
| 7 | 482708.71 | 1291261.65 | - | - |
| 8 | 482684.8 | 1291233.8 | - | - |
| 9 | 482728.1 | 1291275.83 | - | - |
| 10 | 482772.85 | 1291326.55 | - | - |
| 11 | 482868.65 | 1291434.21 | - | - |
| 12 | 482879.7 | 1291452.49 | - | - |

ПОДРОБНЕ ВИМІРЮВАННЯ ДОВІРИЛОСТІ



нішінка, факс

Земельний участок
під об'єкта нерухомості

Лист № 96 павета 4.2

Всего метров павета 4.2: 216

Всего паветов: 8

Всего метров ширины: 517

28.10.2024г. № КУВН-001/2024-263666837

Квартальный номер:

47/01-0000000-50785

| 1 | 2 | 3 | 4 | 5 |
|---|-----------|------------|---|---|
| 0 | 482371.15 | 1290277.75 | - | - |
| 1 | 482354.91 | 1290148.66 | - | - |
| 1 | 482474.33 | 1289797.16 | - | - |
| 2 | 482473.99 | 1289798.07 | - | - |
| 3 | 482463.79 | 1289815.78 | - | - |
| 4 | 482427.63 | 1289870.81 | - | - |
| 5 | 482406.57 | 1289900.02 | - | - |
| 6 | 482397.96 | 1289910.39 | - | - |
| 7 | 482403.6 | 1289902.05 | - | - |
| 8 | 482425.8 | 1289869.11 | - | - |
| 1 | 482474.33 | 1289797.16 | - | - |
| 1 | 482237.4 | 1292477.23 | - | - |
| 3 | 482235.01 | 1292470.27 | - | - |
| 1 | 482241.15 | 1292487.74 | - | - |
| 1 | 482299.89 | 1290340.99 | - | - |
| 2 | 482309.63 | 1290293.89 | - | - |
| 3 | 482319.55 | 1290263.19 | - | - |
| 1 | 482299.89 | 1290340.99 | - | - |
| 1 | 482325.03 | 1290083.44 | - | - |
| 2 | 482322.16 | 1290060.03 | - | - |
| 3 | 482320.54 | 1290017.75 | - | - |
| 4 | 482321.05 | 1290003.66 | - | - |
| 5 | 482323.83 | 1289984.78 | - | - |
| 6 | 482323.83 | 1289984.75 | - | - |
| 7 | 482324.1 | 1290050.77 | - | - |
| 1 | 482325.03 | 1290083.44 | - | - |
| 1 | 482338.34 | 1289948.55 | - | - |
| 2 | 482338.34 | 1289948.54 | - | - |

ПОДРОБНЕ ВИМІРЮВАННЯ ДОВІРИЛО



нішіння, дата

Земельний участок
під об'єкта нерухомості

Лист № 95 павета 4.2

Всего метров павета 4.2: 216

Всего участков: 8

Всего метров земельки: 537

28.10.2024г. № КУВН-001/2024-263666837

Квартальный номер:

47/01-0000000-50785

| 1 | 2 | 3 | 4 | 5 |
|----|-----------|------------|---|---|
| 7 | 485380.19 | 1287138.44 | - | - |
| 1 | 485380.21 | 1287138.44 | - | - |
| 1 | 494357.7 | 1292581.23 | - | - |
| 2 | 494358.55 | 1292581.48 | - | - |
| 3 | 494358.54 | 1292581.48 | - | - |
| 1 | 494357.7 | 1292581.23 | - | - |
| 1 | 482304.5 | 1290819.76 | - | - |
| 2 | 482190.9 | 1290905.56 | - | - |
| 3 | 482171.6 | 1290977.33 | - | - |
| 4 | 482167.55 | 1291003.17 | - | - |
| 5 | 482152.52 | 1291109.93 | - | - |
| 6 | 482136.02 | 1291194.46 | - | - |
| 7 | 482135.26 | 1291198.3 | - | - |
| 8 | 482141.05 | 1291155.45 | - | - |
| 9 | 482143.9 | 1291088.75 | - | - |
| 10 | 482155.5 | 1291022.42 | - | - |
| 11 | 482163.1 | 1290981.91 | - | - |
| 12 | 482178.1 | 1290920.51 | - | - |
| 1 | 482304.5 | 1290819.76 | - | - |
| 1 | 482352.12 | 1290050.28 | - | - |
| 2 | 482352.51 | 1290050.93 | - | - |
| 3 | 482355.59 | 1290061.19 | - | - |
| 4 | 482357.5 | 1290061.78 | - | - |
| 1 | 482352.12 | 1290050.28 | - | - |
| 1 | 482354.91 | 1290148.66 | - | - |
| 2 | 482354.91 | 1290148.69 | - | - |
| 3 | 482355.91 | 1290159.54 | - | - |
| 4 | 482356.72 | 1290188.42 | - | - |
| 5 | 482356.79 | 1290214.99 | - | - |

повное наименование должности



підпис, прізвище

Заказный учётчик
на объект недвижимости

Лист № 94 пакета 4.2

Всего листов пакета 4.2: 216

Всего страниц: 8

Всего листов страниц: 517

28.10.2024г. № КУВН-001/2024-263666837

47:01:0001000:50785

Квартальный номер:

| 1 | 2 | 3 | 4 | 5 |
|----|-----------|------------|---|---|
| 12 | 485464.77 | 1287631.1 | - | - |
| 13 | 485475.48 | 1287634.59 | - | - |
| 14 | 485490.59 | 1287637.04 | - | - |
| 15 | 485512.78 | 1287636.66 | - | - |
| 16 | 485542.21 | 1287632.82 | - | - |
| 17 | 485607.78 | 1287619.19 | - | - |
| 18 | 485578.5 | 1287630.15 | - | - |
| 19 | 485544.75 | 1287636.54 | - | - |
| 20 | 485506.85 | 1287638.81 | - | - |
| 21 | 485471 | 1287635.48 | - | - |
| 22 | 485491.85 | 1287628.55 | - | - |
| 23 | 485420.05 | 1287609.56 | - | - |
| 24 | 485370.75 | 1287540.05 | - | - |
| 25 | 485365.05 | 1287529.49 | - | - |
| 26 | 485356.1 | 1287504.48 | - | - |
| 1 | 485359.02 | 1287483.84 | - | - |
| 1 | 485382.91 | 1287313.5 | - | - |
| 2 | 485383.18 | 1287346.96 | - | - |
| 3 | 485381.76 | 1287372.04 | - | - |
| 4 | 485376.48 | 1287394.98 | - | - |
| 5 | 485371.08 | 1287422.51 | - | - |
| 6 | 485376.85 | 1287382.81 | - | - |
| 1 | 485382.91 | 1287313.5 | - | - |
| 1 | 485381.21 | 128738.44 | - | - |
| 2 | 485385.51 | 1287167.95 | - | - |
| 3 | 485386.4 | 1287190.27 | - | - |
| 4 | 485385.73 | 1287240.61 | - | - |
| 5 | 485383.25 | 1287299.33 | - | - |
| 6 | 485383.9 | 1287163.01 | - | - |

Итого наименований документов



Итого листов документов

Земельний участок
під об'єкта нерухомості

Лист № 93 пакуна 4.2

Вартість пакуна 4.2: 216

Вартість пакуна: 8

Вартість пакуна: 517

28.10.2024г. № КУВН-001/2024-263666837

47:01:0001000:50785

Квартальний номер:

| 1 | 2 | 3 | 4 | 5 |
|----|-------------|-------------|---|---|
| 23 | 488868,85 | 1288823,9 | - | - |
| 24 | 488825,5 | 1288815,32 | - | - |
| 1 | 488581,2396 | 1288754,779 | - | - |
| | 96396 | 4032 | - | - |
| 1 | 485928,1 | 1287553,63 | - | - |
| 2 | 485769 | 1287568,5 | - | - |
| 3 | 485712,2 | 1287580,02 | - | - |
| 4 | 485691,05 | 1287588,37 | - | - |
| 5 | 485650,94 | 1287601,02 | - | - |
| 6 | 485609,9 | 1287580,54 | - | - |
| 7 | 485730,57 | 1287572,84 | - | - |
| 8 | 485774,64 | 1287567,29 | - | - |
| 1 | 485928,1 | 1287553,63 | - | - |
| 1 | 488290,1494 | 1288681,759 | - | - |
| | 92478 | 72973 | - | - |
| 2 | 488290,18 | 1288681,77 | - | - |
| 3 | 488290,15 | 1288681,76 | - | - |
| 1 | 488290,1494 | 1288681,759 | - | - |
| | 92478 | 72973 | - | - |
| 1 | 485359,62 | 1287483,84 | - | - |
| 2 | 485359,62 | 1287483,85 | - | - |
| 3 | 485359,55 | 1287486,69 | - | - |
| 4 | 485360,66 | 1287499,29 | - | - |
| 5 | 485364,46 | 1287514,4 | - | - |
| 6 | 485370,87 | 1287528,1 | - | - |
| 7 | 485378,11 | 1287539,85 | - | - |
| 8 | 485387,06 | 1287552,03 | - | - |
| 9 | 485452,24 | 1287603,69 | - | - |
| 10 | 485445,37 | 1287617,3 | - | - |
| 11 | 485453,35 | 1287624,09 | - | - |

РОЗДІЛ ВПЕЧАТОВАННЯ ДОКРЕМІСТІ



ДЕРЖАВНИЙ СЛУЖБИ
ЗЕМЕЛЬНОЇ ПОДІВІСНОЇ
СЛУЖБИ УКРАЇНИ
НАЦІОНАЛЬНИЙ ЦЕНТР
РЕЄСТРАЦІЇ ІНФОРМАЦІЇ
ПРО НЕРУХОМОСТІ

нішілля, факсимілі

Земельний унітар
під об'єкта нерухомості

Лист № 92 пакува 4.2

Всего листов пакета 4.2: 216

Всего пакетов: 8

Всего листов земельки: 517

28.10.2024г. № КУВН-001/2024-263666837

Квартальный номер:

47-01-0001000-50785

| 1 | 2 | 3 | 4 | 5 |
|----|-------------|-------------|---|---|
| 1 | 489759.12 | 1289820.81 | - | - |
| 2 | 489773.36 | 1289839.23 | - | - |
| 3 | 489784.03 | 1289856.78 | - | - |
| 4 | 489801.38 | 1289893.41 | - | - |
| 5 | 489814.2 | 1289925.73 | - | - |
| 6 | 489792.8 | 1289877.91 | - | - |
| 1 | 489759.12 | 1289820.81 | - | - |
| 1 | 488581.2296 | 1288754.779 | - | - |
| | 96356 | 4032 | - | - |
| 2 | 488781.67 | 1288800.36 | - | - |
| 3 | 488883.94 | 1288823.95 | - | - |
| 4 | 488919.08 | 1288834.56 | - | - |
| 5 | 488956.95 | 1288852.09 | - | - |
| 6 | 488990.69 | 1288876.02 | - | - |
| 7 | 489013.13 | 1288895.51 | - | - |
| 8 | 489060.43 | 1288945.26 | - | - |
| 9 | 489107.56 | 1288996.98 | - | - |
| 10 | 489166.38 | 1289064.45 | - | - |
| 11 | 489193.03 | 1289101.42 | - | - |
| 12 | 489290.3 | 1289263.16 | - | - |
| 13 | 489318.54 | 1289306.81 | - | - |
| 14 | 489355.67 | 1289352.41 | - | - |
| 15 | 489355.74 | 1289352.49 | - | - |
| 16 | 489301.9 | 1289291.3 | - | - |
| 17 | 489190.45 | 1289099.11 | - | - |
| 18 | 489109.45 | 1289005.51 | - | - |
| 19 | 489044.05 | 1288936.83 | - | - |
| 20 | 488988 | 1288877.64 | - | - |
| 21 | 488959.2 | 1288855.71 | - | - |
| 22 | 488917.45 | 1288838.17 | - | - |

ПОЛНОЕ НАИМЕНОВАНИЕ ДОЛЖНОСТИ



ДЕРЖАВНИЙ СЛУЖБИ
ЗЕМЕЛЬНИЙ ПІДВІДИЛ
СЛУЖБА ВІСЬОБ'ЄКТНОГО НАДІЛАННЯ
НАСІЛЕНИМИ ТЕРИТОРІЯМИ
МІСЬКОГО РАЙОНУ ВАШКИВА

НИНІШНІЙ ФІРМАН

Земельний участок
під об'єкта нерухомості

Лист № 91 павета 4.2

Всего метров павета 4.2: 216

Всего паветов: 8

Всего метров ширины: 517

28.10.2024г. № КУВН-001/2024-263666837

Квартальный номер:

471-01-0001000-50785

| 1 | 2 | 3 | 4 | 5 |
|----|-----------|------------|---|---|
| 5 | 488279,5 | 1288707,73 | - | - |
| 6 | 488279,48 | 1288707,72 | - | - |
| 7 | 488292,15 | 1288711,99 | - | - |
| 1 | 488574,68 | 1288782,01 | - | - |
| 1 | 489736,08 | 1289836,75 | - | - |
| 2 | 489736,07 | 1289836,74 | - | - |
| 3 | 489722,34 | 1289818,99 | - | - |
| 4 | 489683,87 | 1289773,56 | - | - |
| 5 | 489341,8 | 1289579,72 | - | - |
| 6 | 489334,17 | 1289570,34 | - | - |
| 7 | 489334,15 | 1289570,32 | - | - |
| 8 | 489542,3 | 1289606,92 | - | - |
| 9 | 489672,5 | 1289757,46 | - | - |
| 10 | 489711,25 | 1289802,25 | - | - |
| 11 | 489725,35 | 1289818,55 | - | - |
| 1 | 489736,08 | 1289836,75 | - | - |
| 1 | 490541,7 | 1291736,23 | - | - |
| 2 | 490532,58 | 1291724,42 | - | - |
| 3 | 490532,59 | 1291724,42 | - | - |
| 1 | 490541,7 | 1291736,23 | - | - |
| 1 | 491800,15 | 1292603,59 | - | - |
| 2 | 491680,92 | 1292654,17 | - | - |
| 3 | 491687,68 | 1292653,12 | - | - |
| 1 | 491800,15 | 1292603,59 | - | - |
| 1 | 492024,15 | 1292482,02 | - | - |
| 2 | 492045,72 | 1292479,01 | - | - |
| 3 | 492056,04 | 1292478,59 | - | - |
| 4 | 492096,05 | 1292477,84 | - | - |
| 1 | 492024,15 | 1292482,02 | - | - |

ПОДРОБНЕ ВИМІРЮВАННЯ ДОВІРИЛО



місця, розміри

Земельний участок
під об'єкта нерухомості

Лист № 90 пакета 4.2

Всього листів пакета 4.2: 216

Всього пакетів: 8

Всього листів земельки: 537

28.10.2024г. № КУВН-001/2024-263666837

Квартальний номер:

47:01:0001000:50785

| 1 | 2 | 3 | 4 | 5 |
|---|-----------|------------|---|---|
| 3 | 499287.81 | 1291704.39 | - | - |
| 4 | 499279.7 | 1291699.3 | - | - |
| 1 | 499318.05 | 1291718.58 | - | - |
| 1 | 499414.62 | 1291699.55 | - | - |
| 2 | 499365.38 | 1291713.26 | - | - |
| 3 | 499344.12 | 1291716.72 | - | - |
| 4 | 499332.75 | 1291717.34 | - | - |
| 1 | 499414.62 | 1291699.55 | - | - |
| 1 | 499730.85 | 1291659.67 | - | - |
| 2 | 499705.27 | 1291664.34 | - | - |
| 3 | 499633.24 | 1291665.2 | - | - |
| 4 | 499592.3 | 1291666.59 | - | - |
| 5 | 499635.6 | 1291663.84 | - | - |
| 1 | 499739.85 | 1291659.67 | - | - |
| 1 | 485331.66 | 1287482.02 | - | - |
| 2 | 485331.66 | 1287482.01 | - | - |
| 3 | 485331.86 | 1287473.58 | - | - |
| 4 | 485336.94 | 1287441.44 | - | - |
| 5 | 485344.16 | 1287408.13 | - | - |
| 6 | 485344.16 | 1287408.12 | - | - |
| 1 | 485331.66 | 1287482.02 | - | - |
| 1 | 485661.29 | 1287629.05 | - | - |
| 2 | 485652.84 | 1287632.95 | - | - |
| 3 | 485624.37 | 1287642.89 | - | - |
| 1 | 485661.29 | 1287629.05 | - | - |
| 1 | 488574.68 | 1288782.01 | - | - |
| 2 | 488381.23 | 1288738.01 | - | - |
| 3 | 488324.99 | 1288724.64 | - | - |
| 4 | 488282.8 | 1288709.48 | - | - |

РОЗДІЛ ВПЕЧАТОВАННЯ ДОКРЕМІСТІ



нішітальне, факсимільне

Земельний унікод
для об'єкта нерухомості

| | | | |
|--|---------------------------|---------------------|-----------------------|
| Лист № 89 пакунок 4.2 | Вартість пакунок 4.2: 216 | Вартість пакунок: 8 | Вартість пакунок: 537 |
| 28.10.2024г. № КУВН-001/2024-263666837 | | | 47.01.0000000.50785 |
| Квартальний номер: | | | |

| 1 | 2 | 3 | 4 | 5 |
|---|-------------|-------------|---|---|
| 6 | 500497.15 | 1291419.2 | - | - |
| 7 | 500556.04 | 1291402.77 | - | - |
| 8 | 500575.41 | 1291395.52 | - | - |
| 1 | 500682.6 | 1291349.95 | - | - |
| 1 | 500386.83 | 1291476. | - | - |
| 2 | 500354.77 | 1291484.11 | - | - |
| 3 | 500258.73 | 1291509.08 | - | - |
| 4 | 500202.47 | 1291520.07 | - | - |
| 5 | 500175.81 | 1291523.02 | - | - |
| 6 | 500175.8 | 1291523.02 | - | - |
| 1 | 500386.83 | 1291476. | - | - |
| 1 | 496714.35 | 1292186.65 | - | - |
| 2 | 496672.12 | 1292216.93 | - | - |
| 3 | 496653.76 | 1292228.97 | - | - |
| 4 | 496641.74 | 1292228.56 | - | - |
| 1 | 496714.35 | 1292186.65 | - | - |
| 1 | 499924.75 | 1291545.61 | - | - |
| 2 | 499935.83 | 1291544.76 | - | - |
| 3 | 499935.97 | 1291547.77 | - | - |
| 4 | 499960.61 | 1291551.31 | - | - |
| 1 | 499924.75 | 1291545.61 | - | - |
| 1 | 499924.75 | 1291545.61 | - | - |
| 2 | 499836.6838 | 1291585.961 | - | - |
| | 571.74 | 57066 | - | - |
| 3 | 499893.37 | 1291555.94 | - | - |
| 4 | 499911.69 | 1291548.54 | - | - |
| 5 | 499916.85 | 1291546.94 | - | - |
| 1 | 499924.75 | 1291545.61 | - | - |
| 1 | 499318.05 | 1291715.58 | - | - |
| 2 | 499300.05 | 1291710.36 | - | - |

РОЗДІЛ ПІДПИСАНО



нішіння, дата

Земельні угодки
під об'єкта нерухомості

| | | | |
|--|------------------------------|-----------------|---------------------------|
| Лист № 88 пакуєт 4.2 | Всего земель пакуєт 4.2: 216 | Всего пакуєт: 8 | Всего земель будинки: 517 |
| 28.10.2024г. № КУВН-001/2024-263666837 | | | 47:01:0000000:50785 |
| Квартальний номер: | | | |

| 1 | 2 | 3 | 4 | 5 |
|----|-------------|-------------|---|---|
| 4 | 500794.23 | 1291334.37 | - | - |
| 5 | 500829.22 | 1291334.91 | - | - |
| 6 | 500854.01 | 1291337.43 | - | - |
| 7 | 500870.49 | 1291338.19 | - | - |
| 8 | 500887.33 | 1291337.14 | - | - |
| 9 | 500927.88 | 1291326.49 | - | - |
| 10 | 501010.85 | 1291299.86 | - | - |
| 11 | 501088.92 | 1291266.62 | - | - |
| 12 | 501128.25 | 1291253.61 | - | - |
| 13 | 501162.32 | 1291246.7 | - | - |
| 14 | 501254.62 | 1291231.42 | - | - |
| 15 | 501367.93 | 1291214.89 | - | - |
| 16 | 501441.44 | 1291200.89 | - | - |
| 17 | 501494.01 | 1291194.39 | - | - |
| 18 | 501594.5 | 1291175.31 | - | - |
| 19 | 501453.65 | 1291202.06 | - | - |
| 20 | 501235 | 1291236.67 | - | - |
| 21 | 501136.25 | 1291257.4 | - | - |
| 22 | 501026.5 | 1291297.57 | - | - |
| 23 | 500951.45 | 1291320.88 | - | - |
| 24 | 500878.75 | 1291340.51 | - | - |
| 25 | 500806.2 | 1291337.39 | - | - |
| 26 | 500721.75 | 1291341.77 | - | - |
| 1 | 500681.6 | 1291349.95 | - | - |
| 1 | 500682.6 | 1291349.95 | - | - |
| 2 | 500599.45 | 1291386.85 | - | - |
| 3 | 500548.85 | 1291410.72 | - | - |
| 4 | 500480.7 | 1291426.39 | - | - |
| 5 | 500361.9292 | 1291453.417 | - | - |
| | 77412 | 40848 | | |

РОЗДІЛ ПІДПИСАНО



ніжчого, друковані

Земельний участок
під об'єкта нерухомості

Лист № 87 пакета 4.2

Всього листів пакета 4.2: 216

Всього пакетів: 8

Всього листів земельки: 517

28.10.2024г. № КУВН-001/2024-263666837

47:01:0001000:50785

Квартальний номер:

| 1 | 2 | 3 | 4 | 5 |
|---|-----------|------------|---|---|
| 1 | 511183.95 | 1291667.55 | - | - |
| 1 | 506663.75 | 1291550.29 | - | - |
| 2 | 507050.73 | 1291657.26 | - | - |
| 3 | 507048.31 | 1291659.22 | - | - |
| 1 | 506663.75 | 1291550.29 | - | - |
| 1 | 503912.15 | 1292260.2 | - | - |
| 2 | 503880.62 | 1292254.2 | - | - |
| 1 | 503864.6 | 1292246.1 | - | - |
| 1 | 503912.15 | 1292260.2 | - | - |
| 1 | 504320.1 | 1292269.73 | - | - |
| 2 | 504279.73 | 1292275.85 | - | - |
| 1 | 504228.5 | 1292280.08 | - | - |
| 1 | 504320.1 | 1292269.73 | - | - |
| 1 | 504599.29 | 1292120.88 | - | - |
| 2 | 504602.03 | 1292125.99 | - | - |
| 1 | 504529.5 | 1292178.79 | - | - |
| 1 | 504599.29 | 1292120.88 | - | - |
| 1 | 504733.75 | 1292026.4 | - | - |
| 2 | 504613.39 | 1292117.52 | - | - |
| 1 | 504610.71 | 1292112.57 | - | - |
| 1 | 504733.75 | 1292026.4 | - | - |
| 1 | 500107.75 | 1291515.19 | - | - |
| 2 | 500143.61 | 1291503.32 | - | - |
| 1 | 500152.72 | 1291497.2 | - | - |
| 4 | 500189.21 | 1291493.32 | - | - |
| 1 | 500107.75 | 1291515.19 | - | - |
| 1 | 500682.6 | 1291549.95 | - | - |
| 2 | 500714.07 | 1291540.23 | - | - |
| 3 | 500756.85 | 1291335.08 | - | - |

повное наименование должности



підпис, прізвище

Земельний унітар
під об'єкта нерухомості

Лист № 86 паверта 4.2

Всего листов паверта 4.2: 216

Всего страниц: 8

Всего листов земель: 517

28.10.2024г. № КУВН-001/2024-263666837

Квартальный номер:

47:01-0000000-50785

| 1 | 2 | 3 | 4 | 5 |
|----|-----------|------------|---|---|
| 4 | 513312.95 | 1291555.34 | - | - |
| 5 | 513275.68 | 1291569.36 | - | - |
| 6 | 513239.40 | 1291586.31 | - | - |
| 7 | 513225.25 | 1291594.67 | - | - |
| 8 | 513262.55 | 1291567.72 | - | - |
| 9 | 513321.65 | 1291542.79 | - | - |
| 1 | 513390.55 | 1291517.02 | - | - |
| 1 | 509522.7 | 1292548.62 | - | - |
| 2 | 509559.4 | 1292565.83 | - | - |
| 3 | 509694.7 | 1292412.76 | - | - |
| 1 | 509522.7 | 1292548.62 | - | - |
| 1 | 509694.7 | 1292412.76 | - | - |
| 2 | 509756.44 | 1292466.34 | - | - |
| 3 | 509901.59 | 1292551.04 | - | - |
| 4 | 509924.53 | 1292567.94 | - | - |
| 5 | 510035.86 | 1292642.3 | - | - |
| 6 | 510111.85 | 1292698.23 | - | - |
| 7 | 509759.75 | 1292469.77 | - | - |
| 1 | 509694.7 | 1292412.76 | - | - |
| 1 | 511181.95 | 1291667.54 | - | - |
| 2 | 511141.64 | 1291659.51 | - | - |
| 3 | 511128.91 | 1291628.95 | - | - |
| 4 | 511045.91 | 1291553.87 | - | - |
| 5 | 510289.27 | 1292876.87 | - | - |
| 6 | 510166.03 | 1292775.7 | - | - |
| 7 | 510096.65 | 1292721.77 | - | - |
| 8 | 510171.3 | 1292707.9 | - | - |
| 9 | 510359.65 | 1292924.17 | - | - |
| 10 | 511142 | 1293659.07 | - | - |

повное наименование должности



підпис, прізвище

Земельний участок
під об'єкта нерухомості

Лист № 85 пагіна 4.2

Всього ліметр пагіна 4.2: 216

Всього пагіна: 8

Всього ліметр пагіна: 517

28.10.2024г. № КУВН-001/2024-263666837

47:01:0001000:50785

Квартальний номер:

| 1 | 2 | 3 | 4 | 5 |
|---|-----------|------------|---|---|
| 2 | 512374.32 | 1291575.41 | - | - |
| 3 | 512401.59 | 1291379.32 | - | - |
| 4 | 512438.71 | 1291389.66 | - | - |
| 5 | 512464.25 | 1291400.2 | - | - |
| 6 | 512490.6 | 1291413.15 | - | - |
| 7 | 512457.4 | 1291391.75 | - | - |
| 1 | 512490.6 | 1291413.15 | - | - |
| 2 | 512510.31 | 1291425.02 | - | - |
| 3 | 512575.45 | 1291459.43 | - | - |
| 4 | 512490.6 | 1291425.85 | - | - |
| 1 | 511404.36 | 1291527.7 | - | - |
| 2 | 511380.42 | 1291550.14 | - | - |
| 3 | 511374.54 | 1291555.63 | - | - |
| 4 | 511332.85 | 1291591.51 | - | - |
| 1 | 511404.36 | 1291527.7 | - | - |
| 1 | 512374.23 | 1291403.03 | - | - |
| 2 | 512365.15 | 1291402.3 | - | - |
| 3 | 512336.1 | 1291402.76 | - | - |
| 4 | 512357.6 | 1291399.71 | - | - |
| 1 | 512370.23 | 1291403.03 | - | - |
| 1 | 512774.9 | 1291606.95 | - | - |
| 2 | 512752.24 | 1291591 | - | - |
| 3 | 512714.98 | 1291556.82 | - | - |
| 1 | 512774.9 | 1291606.95 | - | - |
| 1 | 513390.55 | 1291537.02 | - | - |
| 2 | 513370.1 | 1291340.11 | - | - |
| 3 | 513348.03 | 1291544.41 | - | - |

Розробник: Інженер-конструктор

Державний підприємство
«Українська служба землеустрою»Служба технічного землеустрою
власників нерухомості
в місті Києві

Інженер-конструктор

Земельний участок
під об'єкта нерухомості

Лист № 84 павета 4.2

Всего листов павета 4.2: 216

Всего участков: 8

Всего листов земельки: 517

28.10.2024г. № КУВН-001/2024-263666837

47:01:0001000:50785

Квартальный номер:

| 1 | 2 | 3 | 4 | 5 |
|----|-----------|------------|---|---|
| 4 | 512333.41 | 1291574.95 | - | - |
| 1 | 512243.6 | 1291387.6 | - | - |
| 1 | 512693.65 | 1291502.57 | - | - |
| 2 | 512713.38 | 1291516.62 | - | - |
| 3 | 512766.98 | 1291560.77 | - | - |
| 1 | 512693.65 | 1291502.57 | - | - |
| 1 | 512914.2 | 1291608.39 | - | - |
| 2 | 512934.87 | 1291603.33 | - | - |
| 3 | 512956.99 | 1291594.14 | - | - |
| 4 | 512987.18 | 1291576.38 | - | - |
| 5 | 513015.81 | 1291553.85 | - | - |
| 6 | 513044.99 | 1291528.03 | - | - |
| 7 | 513062.6 | 1291508.47 | - | - |
| 8 | 513039.95 | 1291550.2 | - | - |
| 9 | 512968.35 | 1291594.38 | - | - |
| 10 | 512957.1 | 1291607.52 | - | - |
| 1 | 512914.2 | 1291608.39 | - | - |
| 1 | 513153.13 | 1291412.2 | - | - |
| 2 | 513180.52 | 1291388.63 | - | - |
| 3 | 513200.35 | 1291371.61 | - | - |
| 4 | 513209.38 | 1291371.59 | - | - |
| 1 | 513153.13 | 1291412.2 | - | - |
| 1 | 513389.3 | 1291309.03 | - | - |
| 2 | 513587.05 | 1291304.65 | - | - |
| 3 | 513615.94 | 1291299.24 | - | - |
| 4 | 513661.75 | 1291282.48 | - | - |
| 5 | 513617.85 | 1291304.73 | - | - |
| 1 | 513389.3 | 1291309.03 | - | - |
| 1 | 512374.3 | 1291375.41 | - | - |

повное наименование должности



підпис, прізвище

Земельний участок
під об'єкта нерухомості

Лист № 83 павета 4.2

Всего листов павета 4.2: 216

Всего участков: 8

Всего листов земель: 517

28.10.2024г. № КУВН-001/2024-263666837

Квартальный номер:

47-01-0001000-50785

| 1 | 2 | 3 | 4 | 5 |
|----|-----------|------------|---|---|
| 7 | 511425.17 | 1291471.57 | - | - |
| 8 | 511438.93 | 1291461.62 | - | - |
| 9 | 511468.15 | 1291450.19 | - | - |
| 10 | 511466.59 | 1291445.92 | - | - |
| 11 | 511472.1 | 1291441.91 | - | - |
| 12 | 511473.76 | 1291445.48 | - | - |
| 13 | 511500.73 | 1291440.01 | - | - |
| 14 | 511527.55 | 1291435.39 | - | - |
| 15 | 511440.55 | 1291464.26 | - | - |
| 16 | 511388.2 | 1291502.75 | - | - |
| 1 | 511266.06 | 1291612.33 | - | - |
| 1 | 511527.55 | 1291435.39 | - | - |
| 2 | 511548.52 | 1291431.8 | - | - |
| 3 | 511622.06 | 1291425.72 | - | - |
| 4 | 511689.05 | 1291420.95 | - | - |
| 5 | 511608.35 | 1291428.54 | - | - |
| 1 | 511527.55 | 1291435.39 | - | - |
| 1 | 511966.85 | 1291370.09 | - | - |
| 2 | 511996.62 | 1291371.86 | - | - |
| 3 | 512084.86 | 1291381.09 | - | - |
| 4 | 512146.08 | 1291390.65 | - | - |
| 5 | 512180.21 | 1291391.13 | - | - |
| 6 | 512202.6 | 1291392.28 | - | - |
| 7 | 512131.9 | 1291395 | - | - |
| 8 | 512044.8 | 1291381.24 | - | - |
| 1 | 511966.85 | 1291370.09 | - | - |
| 1 | 512243.6 | 1291387.6 | - | - |
| 2 | 512318.69 | 1291375.22 | - | - |
| 3 | 512331.4 | 1291374.95 | - | - |

повное наименование должности



підпис, прізвище

Земельний участок
для объекта недвижимости

Лист № 82 плана 4.2

Всего листов плана 4.2: 216

Всего страниц: 8

Всего листов бумаги: 517

28.10.2024г. № КУВН-001/2024-263666837

47:01:0000000:50785

Сведения о зарегистрированных правах Гранных частей (частей) земельного участка

Учетный номер части: 47:01:0000000:50785:59

| Номер точки | Координаты, м | | | Площадь застроенная на местности | Средняя стоимость | Средняя кадастровая стоимость определяемая суммой зарегистрированных прав Гранных частей земельного участка, м |
|-------------|---------------|------------|---|----------------------------------|-------------------|--|
| | X | Y | Z | | | |
| 1 | 514927,75 | 1293420,55 | - | - | - | - |
| 2 | 515053,19 | 1293491,07 | - | - | - | - |
| 3 | 515416,7 | 1293713,53 | - | - | - | - |
| 4 | 515298,85 | 1293652,34 | - | - | - | - |
| 5 | 515211,1 | 1293599,86 | - | - | - | - |
| 6 | 515162,9 | 1293568,21 | - | - | - | - |
| 7 | 515041,55 | 1293495,75 | - | - | - | - |
| 8 | 514924,86 | 1293426,88 | - | - | - | - |
| 9 | 514925,68 | 1293424,95 | - | - | - | - |
| 1 | 514927,75 | 1293420,55 | - | - | - | - |
| 1 | 516621,85 | 1293820,71 | - | - | - | - |
| 2 | 516614,41 | 1293818,11 | - | - | - | - |
| 3 | 516660 | 1293810,77 | - | - | - | - |
| 1 | 516621,85 | 1293820,71 | - | - | - | - |
| 1 | 516657,75 | 1293827,73 | - | - | - | - |
| 2 | 516632,66 | 1293824,49 | - | - | - | - |
| 3 | 516650,16 | 1293823,62 | - | - | - | - |
| 1 | 516657,75 | 1293827,73 | - | - | - | - |
| 1 | 511269,06 | 1293612,33 | - | - | - | - |
| 2 | 511379,32 | 1293566,45 | - | - | - | - |
| 3 | 511374,89 | 1293501,9 | - | - | - | - |
| 4 | 511389,26 | 1293487,89 | - | - | - | - |
| 5 | 511394,36 | 1293491,53 | - | - | - | - |
| 6 | 511403,89 | 1293486,9 | - | - | - | - |

Исходные измерения и долевая доля



Місце, дата, підпис

Земельний участок
під об'єкта нерухомості

Лист № 81 району 4.2

Всього літних паркув. 4.2: 216

Всього паркув. 8

Всього літних машинок: 517

28.10.2024г. № КУВН-001/2024-263666837

47:01:0000000:50785

Середня оцінка земельних тощев. границь с/г.к. земельних ділянок

Учетний номер с/г.к.: 47:01:0000000:20785/9

| Номер тощев. | Координати, м | | | Площина закріплення на місцевості | Середня оцінка земельних тощев. границь с/г.к. земельних ділянок |
|--------------|---------------|------------|---|-----------------------------------|--|
| | X | Y | Z | | |
| 1 | 516498.81 | 1291714.81 | - | - | - |
| 2 | 516484.96 | 1291707.46 | - | - | - |
| 3 | 516484.54 | 1291706.36 | - | - | - |
| 4 | 516485.46 | 1291676.23 | - | - | - |
| 5 | 516505.16 | 1291686.55 | - | - | - |
| 6 | 516504.54 | 1291706.98 | - | - | - |
| 7 | 516501.72 | 1291713.63 | - | - | - |
| 1 | 516498.81 | 1291714.81 | - | - | - |
| 1 | 515980.78 | 1291624.99 | - | - | - |
| 2 | 516031.6 | 1291593.92 | - | - | - |
| 3 | 516037.02 | 1291591.58 | - | - | - |
| 4 | 516037.05 | 1291591.68 | - | - | - |
| 5 | 516014.73 | 1291608.18 | - | - | - |
| 6 | 515989.71 | 1291624.54 | - | - | - |
| 7 | 515982.22 | 1291625.97 | - | - | - |
| 1 | 515980.78 | 1291624.99 | - | - | - |

РОЗДІЛ ПІДПИСАНО



ПІДПИСАНО

Земельний участок
під об'єкта нерухомості

Лист № 80 району 4.2

Всього літерів району 4.2: 216

Всього районів: 8

Всього літерів номерів: 517

28.10.2024г. № КУВН-001/2024-263666837

Квартальний номер:

47:01-0001000-50785

| 1 | 2 | 3 | 4 | 5 |
|----|-----------|------------|---|---|
| 54 | 516569.5 | 1293758.1 | - | - |
| 55 | 516585.85 | 1293758.29 | - | - |
| 56 | 516601.5 | 1293774.58 | - | - |
| 57 | 516615.6 | 1293787.15 | - | - |
| 58 | 516635.95 | 1293796.4 | - | - |
| 59 | 516658.35 | 1293799.65 | - | - |
| 60 | 516706.8 | 1293796.9 | - | - |
| 61 | 516739.95 | 1293794.92 | - | - |
| 62 | 516783.35 | 1293795.61 | - | - |
| 63 | 516804.45 | 1293799.4 | - | - |
| 64 | 516850.4 | 1293807.11 | - | - |
| 65 | 516840.35 | 1293816.6 | - | - |
| 66 | 516875.8 | 1293830.48 | - | - |
| 67 | 516924.3 | 1293859.2 | - | - |
| 68 | 516980.35 | 1293891.35 | - | - |
| 69 | 517103.55 | 1293968.1 | - | - |
| 70 | 517146.45 | 1293984.31 | - | - |
| 71 | 517176.15 | 1293987.65 | - | - |
| 1 | 517245.75 | 1293985.8 | - | - |

РОЗДІЛ ПІДПИСАНО



нішінка, факс

Земельний участок
під об'єкта нерухомості

Лист № 79 району 4.2

Всього лістрів пакутів 4.2: 216

Всього пакутів: 8

Всього лістрів пакутів: 517

28.10.2024г. № КУВН-001/2024-263666837

Квартальний номер:

47.01.0000000.50785

| 1 | 2 | 3 | 4 | 5 |
|----|-----------|------------|---|---|
| 25 | 516503.7 | 1293717.4 | - | - |
| 26 | 516468.8 | 1293698.89 | - | - |
| 27 | 516432.75 | 1293682.48 | - | - |
| 28 | 516389.06 | 1293627.83 | - | - |
| 29 | 516271.58 | 1293613.59 | - | - |
| 30 | 516268.95 | 1293617.4 | - | - |
| 31 | 516255.71 | 1293612.93 | - | - |
| 32 | 516254.97 | 1293611.88 | - | - |
| 33 | 516254.82 | 1293611.64 | - | - |
| 34 | 516255.8 | 1293607.83 | - | - |
| 35 | 516251.54 | 1293606.22 | - | - |
| 36 | 516237.34 | 1293582.79 | - | - |
| 37 | 516231.4 | 1293571.29 | - | - |
| 38 | 516231.87 | 1293571.42 | - | - |
| 39 | 516257.89 | 1293578.41 | - | - |
| 40 | 516265.78 | 1293580.53 | - | - |
| 41 | 516285.17 | 1293588.95 | - | - |
| 42 | 516282.74 | 1293594.03 | - | - |
| 43 | 516298.01 | 1293599.79 | - | - |
| 44 | 516300.68 | 1293595.32 | - | - |
| 45 | 516304.76 | 1293597.42 | - | - |
| 46 | 516315.86 | 1293603.14 | - | - |
| 47 | 516318.99 | 1293604.58 | - | - |
| 48 | 516351.7 | 1293616.93 | - | - |
| 49 | 516444.15 | 1293656.89 | - | - |
| 50 | 516478. | 1293672.72 | - | - |
| 51 | 516518.3 | 1293693.43 | - | - |
| 52 | 516534.1 | 1293707.64 | - | - |
| 53 | 516556.35 | 1293723.56 | - | - |

РОЗДІЛ ПИТАННЯ ДОДАТКОВО



нішіння, документи

Земельний участок
на объекте недвижимости

Лист № 78 плана 4.2

Всего листов плана 4.2: 216

Всего страниц: 8

Всего листов бумаги: 517

28.10.2024г. № КУВН-001/2024-263666837

47:01:0001000:50785

Сведения о зарегистрированных правах Границы участка (участка) земельного участка

Участный номер участка: 47:01:0001000:50785:57

| Номер точки | Координаты, м | | | Описание закрепления на местности | Система координат | Средняя квадратичная погрешность определения координат закрепленных точек границ земельного участка, м |
|-------------|---------------|------------|---|-----------------------------------|-------------------|--|
| | X | Y | Z | | | |
| 1 | 517245.75 | 1293985.8 | - | - | - | - |
| 2 | 517248.19 | 1294012.22 | - | - | - | - |
| 3 | 517175.9 | 1294015.66 | - | - | - | - |
| 4 | 517140.2 | 1294011.63 | - | - | - | - |
| 5 | 517126.8 | 1294007.97 | - | - | - | - |
| 6 | 517091.85 | 1293993.2 | - | - | - | - |
| 7 | 516965.9 | 1293915.33 | - | - | - | - |
| 8 | 516910.2 | 1293883.38 | - | - | - | - |
| 9 | 516862.15 | 1293854.93 | - | - | - | - |
| 10 | 516836.6 | 1293841.52 | - | - | - | - |
| 11 | 516820.05 | 1293833.25 | - | - | - | - |
| 12 | 516797.95 | 1293826.68 | - | - | - | - |
| 13 | 516780.45 | 1293823.54 | - | - | - | - |
| 14 | 516740.7 | 1293822.93 | - | - | - | - |
| 15 | 516708.45 | 1293824.85 | - | - | - | - |
| 16 | 516657.75 | 1293827.73 | - | - | - | - |
| 17 | 516652.66 | 1293824.48 | - | - | - | - |
| 18 | 516614.41 | 1293818.11 | - | - | - | - |
| 19 | 516600 | 1293810.77 | - | - | - | - |
| 20 | 516582.05 | 1293794.76 | - | - | - | - |
| 21 | 516564.8 | 1293776.83 | - | - | - | - |
| 22 | 516548.2 | 1293756.31 | - | - | - | - |
| 23 | 516536.7 | 1293743.57 | - | - | - | - |
| 24 | 516520.7 | 1293729.61 | - | - | - | - |

Исходные измерения/подписи



инициалы, фамилия

Земельний участок
для объектов недвижимости

Лист № 77 района 4.2

Всего листов плана 4.2: 216

Всего участков: 8

Всего листов выписки: 517

28.10.2024г. № КУВН-001/2024-263666837

47:01:0000001:50785

Сведения о зарегистрированных правах Границы участка (участков) земельного участка

Участный номер участка: 47:01:0000001:50785:56

Система координат

| Номер точки | Координаты, м | | | Площадь записанная на местности | Средняя квадратичная погрешность определения координат зарегистрированных точек границ земельного участка, м |
|-------------|---------------|------------|---|---------------------------------|--|
| | X | Y | Z | | |
| 1 | 497986,06 | 1291610,28 | - | - | - |
| 2 | 497982,13 | 1291611,07 | - | - | - |
| 3 | 497981,17 | 1291607,55 | - | - | - |
| 4 | 497948,29 | 1291615,92 | - | - | - |
| 5 | 497946,69 | 1291614,42 | - | - | - |
| 6 | 497950,39 | 1291595,06 | - | - | - |
| 7 | 497946,16 | 1291589,77 | - | - | - |
| 8 | 497950,8 | 1291588,85 | - | - | - |
| 9 | 497950,09 | 1291589,03 | - | - | - |
| 10 | 497954,66 | 1291594 | - | - | - |
| 11 | 497951,42 | 1291611 | - | - | - |
| 12 | 497982,88 | 1291602,99 | - | - | - |
| 13 | 497984,29 | 1291603,81 | - | - | - |
| 1 | 497986,06 | 1291610,28 | - | - | - |

Исполнение государственной кадастровой оценки



Исполнитель: Фрунзева

Земельний участок
під об'єкта нерухомості

Лист № 75 пагода 4.2

Всього лістрів пагоди 4.2: 216

Всього пагонів: 8

Всього лістрів пагонів: 537

28.10.2024г. № КУВН-001/2024-263666837

477.01.0000000.50785

Квартальний номер:

| 1 | 2 | 3 | 4 | 5 |
|---|-----------|------------|---|---|
| 1 | 515737.47 | 1293813.01 | - | - |
| 1 | 515595.34 | 1293845.27 | - | - |
| 2 | 515584.21 | 1293871.66 | - | - |
| 3 | 515588.1 | 1293872.34 | - | - |
| 4 | 515590.63 | 1293845.38 | - | - |
| 1 | 515595.34 | 1293845.27 | - | - |

РОЗІМНО-ВИМІРЮВАЛЬНЕ ДОПОВІДЬ

ДЕРЖАВНЕ ПІДПРИЄМСТВО
"УКРАЇНСЬКА СЛУЖБА
КАДАСТРОВИХ ВИМІРЮВАНЬ"Служба: виїжджальна бригада територіальних
кадастрових виїжджальних бригад територіальних
кадастрових виїжджальних бригад

місцезнаходження

Земельний участок
під об'єкта нерухомості

Лист № 74 району 4.2

Всього літних паркув. 4.2: 216

Всього паркув. 8

Всього літних машинок: 517

28.10.2024г. № КУВН-001/2024-263666837

47-01-0000000-50785

Середня оцінка земельних тощев. Грунтих часті (частей) земельногo участка

Участков номер часті: 47-01-0000000-50785-00

Система оцінки МСХ відсоткового об'єкта

Середня квадратична середньозважена оцінка земельних тощев. Грунтих земельногo участка, м

| Номер тощев | Координати, м | | | Площина закріплена на земельності | Середня квадратична середньозважена оцінка земельних тощев. Грунтих земельногo участка, м |
|-------------|---------------|------------|---|-----------------------------------|---|
| | X | Y | Z | | |
| 1 | | | | | |
| 1 | 516032.52 | 1293626.26 | - | - | - |
| 2 | 516005.27 | 1293636.8 | - | - | 0.1 |
| 3 | 515970.54 | 1293657.4 | - | - | 0.1 |
| 4 | 515972.14 | 1293663.4 | - | - | - |
| 5 | 515975.72 | 1293661.29 | - | - | - |
| 6 | 515975.19 | 1293659.3 | - | - | 0.1 |
| 7 | 516007.02 | 1293640.41 | - | - | 0.1 |
| 8 | 516014.2 | 1293637.63 | - | - | - |
| 1 | 516032.52 | 1293626.26 | - | - | - |
| 1 | 516496.2 | 1293711.86 | - | - | 0.1 |
| 2 | 516484.66 | 1293707.3 | - | - | - |
| 3 | 516498.74 | 1293714.77 | - | - | - |
| 1 | 516496.2 | 1293711.86 | - | - | 0.1 |
| 1 | 516563.34 | 1293775.28 | - | - | - |
| 2 | 516564.8 | 1293776.83 | - | - | - |
| 3 | 516572.63 | 1293784.97 | - | - | - |
| 1 | 516563.34 | 1293775.28 | - | - | - |
| 1 | 515737.47 | 1293813.61 | - | - | - |
| 2 | 515752.99 | 1293803.63 | - | - | - |
| 3 | 515748.47 | 1293806.25 | - | - | 0.1 |
| 4 | 515680.66 | 1293840.9 | - | - | 0.1 |
| 5 | 515689.18 | 1293842.76 | - | - | - |
| 6 | 515700.55 | 1293835.16 | - | - | - |
| 7 | 515716.2 | 1293826.03 | - | - | - |

РОЗДІЛ ПІДПИСАНО



нішінки, друковані

Земельний участок
на объект недвижимости

| | | | |
|--|-----------------------------|-------------------|---------------------------|
| Лист № 73 плана 4.2 | Всего листов плана 4.2: 216 | Всего разделов: 8 | Всего листов выписки: 517 |
| 28.10.2024г. № КУВН-001/2024-263666837 | | | |
| Кадастровый номер: 47-01-0001000-50785 | | | |

Сведения о зарегистрированных правах Границы участка (участки) земельного участка

Учетный номер участка: 47-01-20010001-20785/39

Система координат МСК-подмосковного округа

| Номер точки | Координаты, м | | | Площадь закрываемая на местности | Средняя квадратичная погрешность определения координат закрываемых точек границ земельного участка, м |
|-------------|---------------|------------|---|----------------------------------|---|
| | X | Y | Z | | |
| 1 | 2 | 3 | 4 | 5 | |
| 1 | 482680.44 | 1291195.48 | - | - | - |
| 2 | 482664.97 | 1291209.26 | - | - | - |
| 3 | 482667.48 | 1291212.37 | - | - | - |
| 4 | 482682.98 | 1291198.57 | - | - | - |
| 1 | 482680.44 | 1291195.48 | - | - | - |

| | |
|---|--------------------|
| ПОДРОБНОЕ ОПИСАНИЕ ОБЪЕКТА НЕДВИЖИМОСТИ | ИНСТИТУТ «РИЭЛТИС» |
|---|--------------------|



Земельний участок
на объект недвижимости

| | | | |
|--|-----------------------------|---------------------|---------------------------|
| Лист № 72 плана 4.2 | Всего листов плана 4.2: 216 | Всего страниц: 8 | Всего листов выписки: 517 |
| 28.10.2024г. № КУВН-001/2024-363666837 | | 47:01-0000000-50785 | |
| Квартальный номер | | | |

Сведения о зарегистрированных правах Границы участка (участков) земельного участка

Учетный номер участка: 47:01:2000000:20785/38

Система координат: МСКВ государственного образца

| Номер точки | Координаты, м | | | Описание закрепления на местности | Средняя квадратичная погрешность определения координат закрепленных точек границ земельного участка, м |
|-------------|---------------|------------|---|-----------------------------------|--|
| | X | Y | Z | | |
| 1 | 2 | 3 | 4 | 5 | |
| 1 | 485383,85 | 1287173,21 | - | - | - |
| 2 | 485376,39 | 1287172,69 | - | - | 0,1 |
| 3 | 485375,64 | 1287183,67 | - | - | 0,1 |
| 4 | 485381,8 | 1287184,23 | - | - | - |
| 1 | 485383,85 | 1287173,21 | - | - | - |

| | |
|--|--------------------|
|  ДЕРЖАВНИЙ ЕДИНИЦЬНИЙ ЗАКЛАД ТЕХНІЧНОЇ ПОДІЛІВНОЇ СЛУЖБИ НАЦІОНАЛЬНОЇ АКАДЕМІЇ ГЕОГРАФІЧНОЇ НАУКИ І АЕРОКОСМІЧНОЇ ТЕХНОЛОГІЇ УКРАЇНИ НАД ЧОУАКІВЩИНОЮ Державний кадастр територій та розмірів їхніх земель | Ініціалі, прізвище |
| | Підпис |

Земельний участок
під об'єкта нерухомості

| | | | |
|--|--------------------------------|------------------|----------------------------|
| Лист № 71 району 4.2 | Всього літних паркув. 4.2: 216 | Всього паркув. 8 | Всього літних машинок: 517 |
| 28.10.2024г. № КУВН-001/2024-263666837 | | | |
| Квартальний номер | 47-01-0000000-50785 | | |

Середине о зареєстрована точка. Гранича части (частей) земельного участка

Учетный номер части: 47-01-2000000-20785/7

Система координат МСК-взастановного округа

| Номер точки | Координаты, м | | | Описание закрепления на местности | Средняя квадратичная погрешность определения координат закрепленных точек границ земельного участка, м |
|-------------|---------------|------------|---|-----------------------------------|--|
| | X | Y | Z | | |
| 1 | 2 | 3 | 4 | 5 | |
| 1 | 507408.54 | 1291757.91 | - | - | - |
| 2 | 507402.33 | 1291780.57 | - | - | - |
| 3 | 507450.54 | 1291793.79 | - | - | - |
| 4 | 507456.75 | 1291771.12 | - | - | - |
| 1 | 507408.54 | 1291757.91 | - | - | - |

| | |
|---------------------|---------------------|
| РОЗДІЛ ПОВНОВАЖЕННЯ | РОЗДІЛ ПОВНОВАЖЕННЯ |
| РОЗДІЛ ПОВНОВАЖЕННЯ | РОЗДІЛ ПОВНОВАЖЕННЯ |



Земельний участок
під об'єкта нерухомості

Лист № 70 району 4.2

Всего листов участка 4.2: 216

Всего участков: 8

Всего листов земель: 517

28.10.2024г. № КУВН-001/2024-263666837

Квартальный номер:

47-01-0000000-50785

Сведения о зарегистрированных правах Границы участка (участков) земельного участка

Учетный номер участка: 47-01-0000000-20785/36

Система измерения МСК государственного образца

| Номер точки | Координаты, м | | | Площадь записанная на местности | Средняя квадратичная погрешность определения координат записанных точек границ земельного участка, м |
|-------------|---------------|------------|---|---------------------------------|--|
| | X | Y | Z | | |
| 1 | 4823003.32 | 1288599.85 | - | 4 | 5 |
| 2 | 4830013.38 | 1288595.81 | - | - | - |
| 3 | 483002.98 | 1288595.88 | - | - | 0.1 |
| 4 | 482998.05 | 1288595.92 | - | - | 0.1 |
| 5 | 482996.05 | 1288595.94 | - | - | 0.1 |
| 6 | 482996.09 | 1288599.94 | - | - | 0.1 |
| 7 | 482998.09 | 1288599.92 | - | - | 0.1 |
| 8 | 483003.34 | 1288599.88 | - | - | 0.1 |
| 1 | 483003.32 | 1288599.85 | - | - | - |
| 1 | 482765.64 | 1291304.17 | - | - | - |
| 2 | 482765.84 | 1291300.58 | - | - | - |
| 3 | 482754.69 | 1291306.84 | - | - | - |
| 4 | 482757.43 | 1291309.82 | - | - | - |
| 1 | 482765.64 | 1291304.17 | - | - | - |

ПОДРОБНЕ ВИПИСУВАННЯ ДОВІДКОСТІ

ДЕРЖАВНИЙ РЕЄСТР
УКРАЇНИСлужба реєстрації нерухомості та транспортних засобів
Відділ реєстрації земельних ділянок та транспортних засобів

м. Київ, вул. Банковська, 1

Земельний участок
на объект недвижимости

Лист № 69 района 4.2

Всего листов плана 4.2: 216

Всего разделов: 8

Всего листов выписки: 517

28.10.2024г. № КУВН-001/2024-263666837

Кадастровый номер:

47:01:0001000:50785

Сведения о зарегистрированных правах Границы участка (участков) земельного участка

Учетный номер участка: 47:01:0001000:50785/35

Система координат: МСК, проекция: UTM

| Номер точки | Координаты, м | | | Описание закрепления на местности | Средняя квадратичная погрешность определения координат закрепленных точек границ земельного участка, м |
|-------------|---------------|------------|---|-----------------------------------|--|
| | X | Y | Z | | |
| 1 | 485378,77 | 1287189,31 | - | 4 | 5 |
| 2 | 485378,87 | 1287168,52 | - | - | - |
| 3 | 485378,61 | 1287168,81 | - | - | 0,1 |
| 4 | 485379,76 | 1287189,53 | - | - | 0,1 |
| 1 | 485378,77 | 1287189,31 | - | - | - |

| | | |
|---|--|-------------------|
| ПОДРОБНОЕ ОПИСАНИЕ ОБЪЕКТА НЕДВИЖИМОСТИ |  ФЕДЕРАЛЬНОЕ АГЕНТСТВО ТЕХНИЧЕСКОГО РЕГУЛИРОВАНИЯ И МЕТРОЛОГИИ Федеральное бюро кадастровых данных | НИИСПОЛ, ФРОВОСИА |
|---|--|-------------------|

Земельний участок
під об'єкта нерухомості

Лист № 68 району 4.2

Всього літерів району 4.2: 216

Всього районів: 8

Всього літерів номерки: 517

28.10.2024г. № КУВН-001/2024-263666837

47-01-0001000-50785

Середине о зареєстрована точка Гранича сестя (участей) земельного участка

Учетный номер сестя: 47-01-2001000-20785/4

Система координат МСК-индустриального округа

| Номер точки | Координаты, м | | | Описание закрепления на местности | Средняя квадратичная погрешность определения координат закрепленных точек грани земельного участка, м |
|-------------|---------------|------------|---|-----------------------------------|---|
| | X | Y | Z | | |
| 1 | 2 | 3 | 4 | 5 | |
| 1 | 514192,05 | 1293094,43 | - | - | 0,1 |
| 2 | 514180,92 | 1293090,99 | - | - | - |
| 3 | 514182,75 | 1293091,01 | - | - | - |
| 4 | 514177,43 | 1293091,68 | - | - | 0,1 |
| 5 | 514182,68 | 1293100,21 | - | - | 0,1 |
| 1 | 514192,05 | 1293094,43 | - | - | 0,1 |

| | | |
|-------------------------------|--|---------------------------|
| ПОДПИСЬ И ПЕЧАТ ПРОДОВОДИТЕЛЯ | | ПОДПИСЬ И ПЕЧАТ РАБОТНИКА |
|-------------------------------|--|---------------------------|



Земельний участок
на объект недвижимости

Лист № 67 плана 4.2

Всего листов плана 4.2: 216

Всего страниц: 8

Всего листов выписки: 517

28.10.2024г. № КУВН-001/2024-263666837

Квартальный номер:

47:01-00010001-50785

Сведения о зарегистрированном земельном участке: Границы участка (участки) земельного участка

Учетный номер участка: 47:01-00010001-50785/33

Система координат: МСК, проекция: UTM

| Номер точки | Координаты, м | | | Описание закрепления на местности | Средняя квадратичная погрешность определения координат закрепленных точек границ земельного участка, м |
|-------------|---------------|------------|---|-----------------------------------|--|
| | X | Y | Z | | |
| 1 | 514195,85 | 1293090,98 | - | 4 | 5 |
| 2 | 514182,75 | 1293091,01 | - | - | - |
| 3 | 514172,01 | 1293092,36 | - | - | - |
| 4 | 514178,72 | 1293102,41 | - | - | 0,1 |
| 1 | 514195,85 | 1293090,98 | - | - | - |

ПОДРОБНОЕ ОПИСАНИЕ НЕДВИЖИМОСТИ



ИНСТИТУТ «РОССТАНДАРТ»

Земельний участок
на об'єкті нерухомості

Лист № 66 району 4.2

Всього літерів району 4.2: 216

Всього районів: 8

Всього літерів номерів: 517

28.10.2024г. № КУВН-001/2024-263666837

47-01-0001000-50785

Списание о зарегистрированных землях Границы участка (участков) земельного участка

Учетный номер участка: 47-01-20010001-2078532

Система измерения МСК государственного образца

| Номер точки | Координаты, м | | | Площадь записанная на местности | Средняя квадратичная погрешность определения координат записанных точек границ земельного участка, м |
|-------------|---------------|------------|---|---------------------------------|--|
| | X | Y | Z | | |
| 1 | 2 | 3 | 4 | 5 | |
| 1 | 482999.33 | 1288241.34 | - | - | - |
| 2 | 482999.14 | 1288237.34 | - | - | 0.1 |
| 3 | 482989.1 | 1288237.41 | - | - | 0.1 |
| 4 | 482989.13 | 1288241.41 | - | - | 0.1 |
| 1 | 482999.33 | 1288241.34 | - | - | - |

| | | |
|-------------------------------|--|-------------------|
| ПОДРОБНЕ ВИПИСУЮЧЕ ВИПИСНОСТІ | ДИПЛОМІТ ПОВІДОМЛЕННЯ ПРО СЛУЖБОВІ ДІЯНОСТІ ТА ВИСЛІДЖЕННЯ | НИШПОВІД ДІЯНОСТІ |
|-------------------------------|--|-------------------|



Земельний участок
на объект недвижимости

| | | | |
|--|-----------------------------|------------------|-------------------------|
| Лист № 65 плана 4.2 | Всего листов плана 4.2: 216 | Всего страниц: 8 | Всего листов вышек: 517 |
| Квартальный номер: 47-01-0000000-50785 | | | |

Сечение о зарекомендованном точках Границы участка (участки) земельного участка

Учетный номер участка: 47-01-0000000-50785/1

Система координат: МСК, государственного образца

| Номер точки | Координаты, м | | | Описание закрепления на местности | Средняя квадратичная погрешность определения координат закрепленных точек границ земельного участка, м |
|-------------|---------------|------------|---|-----------------------------------|--|
| | X | Y | Z | | |
| 1 | 484035.87 | 1286448.49 | - | 4 | 5 |
| 2 | 484012.59 | 1286427.38 | - | - | - |
| 3 | 484011.68 | 1286429.26 | - | - | - |
| 4 | 484035.33 | 1286450.7 | - | - | 0.1 |
| 5 | 484036.11 | 1286450.69 | - | - | - |
| 1 | 484035.87 | 1286448.49 | - | - | - |

| | | |
|--|--|---|
|  ДЕРЖАВНЕ АГЕНТСТВО ЗЕМЕЛЬНИЦЬКОЇ ПІДЛЕЖАЮ СЛУЖБИ УКРАЇНИ НАЦІОНАЛЬНИЙ ЦЕНТР ДІЯЛЬНОСТІ ЗЕМЕЛЬНИЦЬКОЇ ПІДЛЕЖАЮ СЛУЖБИ УКРАЇНИ | | Державне агентство земельної справи України |
| ПОДПИСАНО: _____ ІМЕНЕМ: _____ ПІДПИСАНО: _____ ІМЕНЕМ: _____ | | _____ _____ _____ _____ |

Земельний участок
на объект недвижимости

Лист № 64 района 4.2

Всего листов плана 4.2: 216

Всего страниц: 8

Всего листов выписки: 517

28.10.2024г. № КУВН-001/2024-263666837

Кадастровый номер:

47:01-0001000-50785

Сведения о зарегистрированных правах Границы участка (участков) земельного участка

Учетный номер участка: 47:01:20010001:20785/30

Система координат: МСК, проекция: UTM

| Номер точки | Координаты, м | | | Площадь записанная на местности | Средняя квадратичная погрешность определения координат записанных точек границ земельного участка, м |
|-------------|---------------|------------|---|---------------------------------|--|
| | X | Y | Z | | |
| 1 | 513690.67 | 1291260.71 | - | 4 | 5 |
| 2 | 513682.19 | 1291266.88 | - | - | - |
| 3 | 513691.74 | 1291295.32 | - | - | - |
| 4 | 513700.32 | 1291289.45 | - | - | - |
| 1 | 513690.67 | 1291260.71 | - | - | - |

| | | |
|---|--|------------------|
| ПОДРОБНОЕ ОПИСАНИЕ ОБЪЕКТА НЕДВИЖИМОСТИ |  ФЕДЕРАЛЬНОЕ АГЕНТСТВО ТЕХНИЧЕСКОГО РЕГУЛИРОВАНИЯ И МЕТРОЛОГИИ Средства измерения длины, ширины, высоты, площади, объема, температуры, массы, влажности, влажности воздуха Формы и размеры объектов | НИПОИ.Ф.00000000 |
|---|--|------------------|

Земельний участок
під об'єкта нерухомості

Лист № 63 району 4.2

Всього літерів району 4.2: 216

Всього районів: 8

Всього літерів номерки: 517

28.10.2024г. № КУВН-001/2024-263666837

47:01:0000000:50785

Специфікація земельного участка

Участковий номер участі: 47:01:0000000:50785:29

Система координат МСКВ підлеглового округу

| Номер точки | Координати, м | | | Площина закріплення на місцевості | Середня квадратична погрешність визначення координат закріплених точок трини земельного участка, м |
|-------------|---------------|------------|---|-----------------------------------|--|
| | X | Y | Z | | |
| 1 | 2 | 3 | 4 | 5 | |
| 1 | 516014.52 | 1293604.36 | - | - | - |
| 2 | 515996.15 | 1293616.82 | - | - | 0.1 |
| 3 | 515995.95 | 1293623.74 | - | - | 0.1 |
| 4 | 516018.07 | 1293617.98 | - | - | 0.1 |
| 1 | 516014.52 | 1293604.36 | - | - | - |

| | | | |
|----------------|--|----------------|--|
| РОЗДІЛ ПІДПИСИ | | РОЗДІЛ ПІДПИСИ | |
| РОЗДІЛ ПІДПИСИ | | РОЗДІЛ ПІДПИСИ | |



Земельний участок
на объект недвижимости

| | | | |
|--|-----------------------------|-------------------|---------------------------|
| Лист № 62 плана 4.2 | Всего листов плана 4.2: 216 | Всего разделов: 8 | Всего листов выписки: 517 |
| 28.10.2024г. № КУВН-001/2024-263666837 | | | |
| Кадастровый номер: 47-01-0001000-50785 | | | |

Сведения о зарегистрированных правах Границы участка (участков) земельного участка

Учетный номер участка: 47-01-0001000-50785-28

Система координат: МСК, государственного округа

| Номер точки | Координаты, м | | | Площадь закрываемая на местности | Средняя квадратичная погрешность определения координат закрываемых точек границ земельного участка, м |
|-------------|---------------|------------|---|----------------------------------|---|
| | X | Y | Z | | |
| 1 | 2 | 3 | 4 | 5 | |
| 1 | 513683.7 | 1291300.82 | - | - | - |
| 2 | 513688.01 | 1291297.87 | - | - | - |
| 3 | 513683.27 | 1291299.64 | - | - | 0.1 |
| 1 | 513683.7 | 1291300.82 | - | - | - |

| | |
|---|-------------------------------------|
| ПОДРОБНОЕ ОПИСАНИЕ ОБЪЕКТА НЕДВИЖИМОСТИ | ПОДПИСЬ И ПЕЧАТЬ КОМПЕТЕНТНОГО ЛИЦА |
|---|-------------------------------------|



Земельний участок
під об'єкта нерухомості

Лист № 61 району 4.2

Всього літерів району 4.2: 216

Всього районів: 8

Всього літерів номерів: 517

28.10.2024г. № КУВН-001/2024-263666837

47-01-0000000-50785

Середине о зареєстрована точка. Гранича части (частей) земельного участка

Участков номер части: 47-01-0000000-50785-27

Система координат МСК-подорожного округа

| Номер точки | Координати, м | | | Описание закрепления на местности | Средняя квадратичная погрешность определения координат закрепленных точек границ земельного участка, м |
|-------------|---------------|------------|---|-----------------------------------|--|
| | X | Y | Z | | |
| 1 | 2 | 3 | 4 | 5 | |
| 1 | 484012.06 | 1286428.47 | - | - | - |
| 2 | 484011.17 | 1286430.3 | - | - | - |
| 3 | 484029.27 | 1286443.42 | - | - | 0.1 |
| 4 | 484035.62 | 1286446.27 | - | - | - |
| 5 | 484035.37 | 1286443.96 | - | - | - |
| 6 | 484030.28 | 1286441.68 | - | - | 0.1 |
| 1 | 484012.06 | 1286428.47 | - | - | - |

| | |
|----------------|----------------|
| РОЗДІЛ ПІДПИСИ | РОЗДІЛ ПІДПИСИ |
| РОЗДІЛ ПІДПИСИ | РОЗДІЛ ПІДПИСИ |



Земельний участок
 під об'єкта нерухомості

Лист № 60 району 4.2

Всього лістрів району 4.2: 216

Всього районів: 8

Всього лістрів району: 517

28.10.2024г. № КУВН-001/2024-263666837

47:01:0001000:50785

Квартальний номер:

| 1 | 2 | 3 | 4 | 5 |
|-----|-----------|------------|---|-----|
| 2.5 | 484035.9 | 1286448.78 | - | - |
| 1 | 484012.42 | 1286427.73 | - | - |
| 1 | 484567.25 | 1286534.78 | - | 0.1 |
| 2 | 484564.89 | 1286533.36 | - | - |
| 3 | 484592.8 | 1286553.16 | - | - |
| 4 | 484596.57 | 1286555.39 | - | - |
| 5 | 484594.67 | 1286553.6 | - | 0.1 |
| 1 | 484567.25 | 1286534.78 | - | 0.1 |
| 1 | 484667.94 | 1286594.49 | - | 0.1 |
| 2 | 484667.41 | 1286594.26 | - | - |
| 3 | 484667.98 | 1286594.54 | - | - |
| 1 | 484667.94 | 1286594.49 | - | 0.1 |

| | | | |
|---|--|------------------------------------|--|
|  ДЕРЖАВНИЙ СЛУЖБИ ЗЕМЕЛЬНИЙ ПОДІЛ Служба земельних адміністрацій і територіальних органів Київська область, Слов'янський район м. Слов'янськ, вул. Героїв 29, к. 12/1 | | _____ начальник, ф.і.п.: | |
| ПОДРОБНЕ ВИМІРЮВАННЯ ДОКРЕМІСТІ | | _____ | |

Земельний участок
під об'єкта нерухомості

Лист № 59 району 4.2

Всього літних паркув. 4.2: 216

Всього паркув. 8

Всього літних машинок: 517

28.10.2024г. № КУВН-001/2024-263666837

47:01:0000000:50785

Середня оцінка земельних токів. Планишні сирія (указів) земельного участка

Учетний номер сирія: 47:01:0000000:2078526

Сиріяна поземліня МСК надлежного округа

| Номер токів | Координати, м | | | Позначення закріплення на місцевості | Середня квадратична погрешність определения координат закріплених токів. границь земельного участка, м |
|-------------|---------------|-------------|---|--------------------------------------|--|
| | X | Y | Z | | |
| 1 | 484012.42 | 12864277.73 | - | - | - |
| 2 | 484010.65 | 1286431.38 | - | - | - |
| 3 | 484033.44 | 1286482.58 | - | - | 0.1 |
| 4 | 484040.46 | 1286487.56 | - | - | 0.1 |
| 5 | 484050.42 | 1286511.72 | - | - | 0.1 |
| 6 | 484074.63 | 1286573.61 | - | - | 0.1 |
| 7 | 484100.26 | 1286652.05 | - | - | 0.1 |
| 8 | 484109.45 | 1286702.43 | - | - | 0.1 |
| 9 | 484099.51 | 1286764.16 | - | - | 0.1 |
| 10 | 484091.29 | 1286788.41 | - | - | - |
| 11 | 484101.68 | 1286763.29 | - | - | - |
| 12 | 484111.48 | 1286702.41 | - | - | 0.1 |
| 13 | 484102.2 | 1286651.56 | - | - | 0.1 |
| 14 | 484077.99 | 1286577.46 | - | - | - |
| 15 | 484075.48 | 1286571.07 | - | - | - |
| 16 | 484052.31 | 1286530.98 | - | - | 0.1 |
| 17 | 484042.42 | 1286487.15 | - | - | 0.1 |
| 18 | 484040.02 | 1286475.19 | - | - | - |
| 19 | 484038.8 | 1286470.9 | - | - | - |
| 20 | 484038.04 | 1286465.33 | - | - | - |
| 21 | 484035.27 | 1286451.55 | - | - | 0.1 |
| 22 | 484033.9 | 1286450.06 | - | - | 0.1 |
| 23 | 484035.93 | 1286451.49 | - | - | 0.1 |
| 24 | 484036.21 | 1286451.54 | - | - | - |

РОЗДІЛ ПІДПИСАНО



нішіння, дата

Земельний участок
під об'єктом нерухомості

Лист № 58 району 4.2

Всього літерів району 4.2: 216

Всього районів: 8

Всього літерів номерки: 517

28.10.2024г. № КУВН-001/2024-263666837

47:01:0000000:50785

Сведения о зарегистрированном земельном участке

Учетный номер участка: 47:01:0000000:50785:25

Система координат: МСК, ведомственного округа

| Номер точки | Координаты, м | | | Описание записанных на местности | Средняя квадратичная погрешность определения координат зарегистрированных точек границ земельного участка, м |
|-------------|---------------|------------|---|----------------------------------|--|
| | X | Y | Z | | |
| 1 | 507445.21 | 1291767.96 | | Записанные отсутствуют | 0.5 |
| 2 | 507441.59 | 1291781.19 | | Записанные отсутствуют | 0.5 |
| 3 | 507454.54 | 1291784.75 | | Записанные отсутствуют | 0.5 |
| 4 | 507441.79 | 1291791.38 | | Записанные отсутствуют | 0.5 |
| 5 | 507416.81 | 1291784.53 | | Записанные отсутствуют | 0.5 |
| 6 | 507423.01 | 1291761.88 | | Записанные отсутствуют | 0.5 |
| 1 | 507445.21 | 1291767.96 | | Записанные отсутствуют | 0.5 |

| | | | |
|------------------------------|--|--|--|
| ПОДРОБНОЕ ОПИСАНИЕ ДОЛЖНОСТИ | | | |
|------------------------------|--|--|--|



місце, дата

Земельний учасок
під об'єкта нерухомості

Лист № 57 павета 4.2

Всього літер павета 4.2: 216

Всього паветів: 8

Всього літер земельки: 517

28.10.2024г. № КУВН-001/2024-263666837

Квартальний номер:

47101-0000000-50785

| 1 | 2 | 3 | 4 | 5 |
|-----|-----------|------------|---|---|
| 367 | 484409.25 | 1286445.36 | - | - |
| 368 | 484368.8 | 1286427.77 | - | - |
| 369 | 484357.64 | 1286431.42 | - | - |
| 371 | 484344.34 | 1286417.47 | - | - |
| 370 | 484341.3 | 1286423.76 | - | - |
| 372 | 484313.28 | 1286401.72 | - | - |
| 373 | 484311.29 | 1286405.7 | - | - |
| 374 | 484288.94 | 1286394.86 | - | - |
| 375 | 484256.46 | 1286378.22 | - | - |
| 376 | 484245.15 | 1286372.43 | - | - |
| 378 | 484213.63 | 1286365.8 | - | - |
| 377 | 484242.83 | 1286377.39 | - | - |
| 379 | 484215.11 | 1286361.93 | - | - |
| 380 | 484203.9 | 1286357.64 | - | - |
| 381 | 484193.17 | 1286351.41 | - | - |
| 382 | 484184.84 | 1286348.12 | - | - |
| 383 | 484159.9 | 1286330.05 | - | - |
| 384 | 484139.65 | 1286324.51 | - | - |
| 1 | 484122.65 | 1286320.59 | - | - |

РОЗДІЛ ПІДПИСАНО



ПІСЬМОВО

Земельний унікод
для об'єкта нерухомості

Лист № 56 пакунок 4.2

Всього листів пакунок 4.2: 216

Всього пакунок: 8

Всього листів сторінок: 537

28.10.2024г. № КУ/ВН-001/2024-263666837

Квартальний номер:

47/01-0000000-50785

| 1 | 2 | 3 | 4 | 5 |
|-----|-----------|------------|---|---|
| 338 | 484084.04 | 1286381.86 | - | - |
| 339 | 484085.9 | 1286381.72 | - | - |
| 340 | 484084.6 | 1286373.9 | - | - |
| 341 | 484089.87 | 1286369.25 | - | - |
| 342 | 484100.01 | 1286358.93 | - | - |
| 343 | 484105.05 | 1286363.89 | - | - |
| 344 | 484119.65 | 1286349.75 | - | - |
| 345 | 484121.7 | 1286348.53 | - | - |
| 346 | 484141.6 | 1286356.66 | - | - |
| 347 | 484191.95 | 1286381.36 | - | - |
| 348 | 484261.7 | 1286409.9 | - | - |
| 349 | 484279.79 | 1286416.12 | - | - |
| 350 | 484280.47 | 1286414.81 | - | - |
| 351 | 484305.95 | 1286427.89 | - | - |
| 352 | 484330.7 | 1286442.11 | - | - |
| 353 | 484353.8 | 1286451.87 | - | - |
| 354 | 484399.15 | 1286469.35 | - | - |
| 355 | 484425.33 | 1286471.62 | - | - |
| 356 | 484445.3 | 1286470.09 | - | - |
| 357 | 484462.15 | 1286473.01 | - | - |
| 358 | 484471.8 | 1286480.1 | - | - |
| 359 | 484477.9 | 1286481.38 | - | - |
| 360 | 484501.68 | 1286492.78 | - | - |
| 361 | 484497.29 | 1286462.4 | - | - |
| 362 | 484481.65 | 1286456.33 | - | - |
| 363 | 484476.72 | 1286457.96 | - | - |
| 364 | 484452.92 | 1286445.96 | - | - |
| 365 | 484446.95 | 1286443.78 | - | - |
| 366 | 484428.65 | 1286443.8 | - | - |

РОЗДІЛ ВПЕЧАТОВАНИХ ДОКУМЕНТІВ



ДЕРЖАВНИЙ РЕЄСТР УКРАЇНИ
СЛУЖБА РЕЄСТРАЦІЇ НЕРУХОМОСТІ ТА
ТРАНСПОРТНИХ ЗАСОБІВ

Служба реєстрації нерухомості та транспортних засобів
 вул. Грив'яцька, 10/12, м. Київ
 Контактний номер: 029 629 29 12

нішипові, фінансові

Земельний участок
під об'єкта нерухомості

Лист № 55 паверта 4.2

Всего метров паверта 4.2: 216

Всего павертов: 8

Всего метров ширины: 517

28.10.2024г. № КУВН-001/2024-263666837

Квартальный номер:

47-01-0001000-50785

| 1 | 2 | 3 | 4 | 5 |
|-----|-----------|-------------|---|---|
| 309 | 483937.65 | 12866982.48 | - | - |
| 310 | 483972.3 | 1286959.8 | - | - |
| 311 | 483999.15 | 1286938.97 | - | - |
| 312 | 484020.35 | 1286917.25 | - | - |
| 313 | 484032.3 | 1286901.42 | - | - |
| 314 | 484057.8 | 1286860.7 | - | - |
| 315 | 484067.6 | 1286842.37 | - | - |
| 316 | 484083.75 | 1286808.85 | - | - |
| 317 | 484102.45 | 1286761.32 | - | - |
| 318 | 484109.3 | 1286735.34 | - | - |
| 319 | 484113.45 | 1286706.16 | - | - |
| 320 | 484123.35 | 1286678.73 | - | - |
| 321 | 484090.3 | 1286668.67 | - | - |
| 322 | 484046.05 | 1286496.43 | - | - |
| 323 | 484038.8 | 1286470.9 | - | - |
| 324 | 484036.45 | 1286453.73 | - | - |
| 325 | 484035.25 | 1286442.92 | - | - |
| 326 | 484039.5 | 1286432.49 | - | - |
| 327 | 484057.72 | 1286413.6 | - | - |
| 328 | 484051.29 | 1286407.39 | - | - |
| 329 | 484062.08 | 1286396.41 | - | - |
| 330 | 484066.46 | 1286401.34 | - | - |
| 331 | 484077.11 | 1286390.98 | - | - |
| 332 | 484075.8 | 1286389.21 | - | - |
| 333 | 484076.22 | 1286388.02 | - | - |
| 334 | 484079.11 | 1286385.92 | - | - |
| 336 | 484081.5 | 1286383.11 | - | - |
| 337 | 484081.8 | 1286383.94 | - | - |
| 335 | 484080.31 | 1286383.97 | - | - |

ПОДРОБНЕ ВИМІРЮВАННЯ ДОВІРИЛО



ДЕРЖАВНЕ АГЕНТСТВО
ЗЕМЕЛЬНОЇ ПІДКОНТРОЛЮ
Служба технічної допомоги клієнтам
Накази, висновок, свідоцтво, протокол
визначення кадастрової площі
Державний реєстр земельних ділянок

ніші, ділянки, фундація

Заказний універс
на об'єкти нерухомості

| | | | |
|--|--------------------------|---------------------|-----------------------|
| Лист № 54 пакета 4.2 | Вартість пакета 4.2: 216 | Вартість пакетів: 8 | Вартість пакетів: 517 |
| 28.10.2024г. № КУВН-001/2024-263666837 | | | 47701.0000000.50785 |
| Квартальний номер: | | | |

| 1 | 2 | 3 | 4 | 5 |
|-----|-----------|------------|---|---|
| 280 | 483211.05 | 1287556.48 | - | - |
| 281 | 483214.7 | 1287323.32 | - | - |
| 282 | 483240.45 | 1287278.1 | - | - |
| 283 | 483257.35 | 1287270.36 | - | - |
| 284 | 483260.85 | 1287269.25 | - | - |
| 285 | 483265.25 | 1287267.87 | - | - |
| 286 | 483275.4 | 1287268.68 | - | - |
| 287 | 483327.7 | 1287290.53 | - | - |
| 288 | 483375.63 | 1287305.87 | - | - |
| 289 | 483376.05 | 1287303.41 | - | - |
| 290 | 483379.98 | 1287304.13 | - | - |
| 291 | 483379.56 | 1287306.6 | - | - |
| 292 | 483389.45 | 1287310.3 | - | - |
| 293 | 483418.75 | 1287311.68 | - | - |
| 294 | 483464.2 | 1287312.31 | - | - |
| 295 | 483493.52 | 1287308.65 | - | - |
| 296 | 483528.63 | 1287303.43 | - | - |
| 297 | 483530.58 | 1287302.75 | - | - |
| 298 | 483580.08 | 1287285.86 | - | - |
| 299 | 483586.7 | 1287279.75 | - | - |
| 300 | 483610.53 | 1287259.23 | - | - |
| 301 | 483615.17 | 1287256.71 | - | - |
| 302 | 483650.75 | 1287211.15 | - | - |
| 303 | 483705.7 | 1287147.5 | - | - |
| 304 | 483720.2 | 1287135.41 | - | - |
| 305 | 483755.3 | 1287111.39 | - | - |
| 306 | 483806.1 | 1287076.18 | - | - |
| 307 | 483837.7 | 1287051.15 | - | - |
| 308 | 483859 | 1287034.29 | - | - |

повное наименование должности



инициалы, фамилия

Земельний участок
для объектов недвижимости

| | | | |
|--|------------------------------|------------------|-----------------------------|
| Лист № 53 пакета 4.2 | Всего листов пакета 4.2: 216 | Всего страниц: 8 | Всего листов документа: 517 |
| 28.10.2024г. № КУВН-001/2024-263666837 | | | 477.01.0001000.50785 |
| Квартальный номер: | | | |

| 1 | 2 | 3 | 4 | 5 |
|-----|-----------|------------|---|---|
| 251 | 482958.02 | 1287890.4 | - | - |
| 252 | 482962.93 | 1287861.32 | - | - |
| 253 | 482966.22 | 1287832.69 | - | - |
| 254 | 482967.44 | 1287814.96 | - | - |
| 255 | 482967.6 | 1287807.56 | - | - |
| 256 | 482965.66 | 1287807.63 | - | - |
| 257 | 482965.26 | 1287790.52 | - | - |
| 258 | 482964.82 | 1287772.34 | - | - |
| 259 | 482967.2 | 1287772 | - | - |
| 260 | 482964.1 | 1287738.25 | - | - |
| 261 | 482963.65 | 1287712.54 | - | - |
| 262 | 482969.45 | 1287687.97 | - | - |
| 263 | 482974.3 | 1287674.86 | - | - |
| 264 | 482980.55 | 1287664.25 | - | - |
| 265 | 482991.4 | 1287643.98 | - | - |
| 266 | 483046.45 | 1287589.25 | - | - |
| 267 | 483066.55 | 1287569.14 | - | - |
| 268 | 483089.1 | 1287541.36 | - | - |
| 269 | 483096.97 | 1287536.33 | - | - |
| 270 | 483108.35 | 1287522.03 | - | - |
| 271 | 483121.59 | 1287504.57 | - | - |
| 272 | 483134.99 | 1287479.86 | - | - |
| 273 | 483148.49 | 1287466.64 | - | - |
| 274 | 483157.27 | 1287452.99 | - | - |
| 275 | 483168.24 | 1287435.94 | - | - |
| 277 | 483168.8 | 1287414.33 | - | - |
| 278 | 483180.25 | 1287385.16 | - | - |
| 276 | 483164.4 | 1287430.79 | - | - |
| 279 | 483192.3 | 1287561.79 | - | - |

ПОДРОБНЕ ВИЩЕРКОВАННЯ ДОКРЕМНОСТІ

ДЕРЖАВНИЙ РЕЄСТР
УКРАЇНИСлужба реєстрації земельних ділянок,
нерухомого майна та транспортних засобів

Відомості надано за станом на 28.10.2024

нішипаді, фроніа

Земельний участок
під об'єкта нерухомості

Лист № 52 району 4.2

Всего метров участка 4.2: 216

Всего участков: 8

Всего метров земельки: 517

28.10.2024г. № КУВН-001/2024-263666837

Квартальный номер:

47:01-0001000-50785

| 1 | 2 | 3 | 4 | 5 |
|-----|-----------|------------|---|---|
| 222 | 483003.17 | 1288527.37 | - | - |
| 223 | 483002 | 1288527.28 | - | - |
| 224 | 483002.29 | 1288522.41 | - | - |
| 225 | 483003.31 | 1288505.7 | - | - |
| 226 | 483005.18 | 1288474.89 | - | - |
| 227 | 483007.14 | 1288442.6 | - | - |
| 228 | 483007.73 | 1288428.13 | - | - |
| 229 | 483007.73 | 1288407 | - | - |
| 230 | 483006.2 | 1288553.06 | - | - |
| 231 | 483004.9 | 1288321.5 | - | - |
| 232 | 483002.78 | 1288308.47 | - | - |
| 233 | 483000.53 | 1288282.92 | - | - |
| 234 | 483000.77 | 1288271.87 | - | - |
| 235 | 482995.65 | 1288163.48 | - | - |
| 236 | 482991.91 | 1288163.38 | - | - |
| 237 | 482992.01 | 1288147.99 | - | - |
| 238 | 482994.7 | 1288148.06 | - | - |
| 239 | 482993.6 | 1288079.4 | - | - |
| 240 | 482989.95 | 1288052.07 | - | - |
| 241 | 482981.85 | 1288012.01 | - | - |
| 242 | 482967.35 | 1287994.55 | - | - |
| 243 | 482965.57 | 1287995.34 | - | - |
| 244 | 482958.13 | 1287978.33 | - | - |
| 245 | 482956.27 | 1287969.95 | - | - |
| 246 | 482958.25 | 1287969.45 | - | - |
| 247 | 482954.55 | 1287948.33 | - | - |
| 248 | 482951.33 | 1287948.26 | - | - |
| 249 | 482950.74 | 1287939.56 | - | - |
| 250 | 482949.86 | 1287921.95 | - | - |

повное наименование должности

ДЕРЖАВНЕ АГЕНТСТВО
ЗЕМЕЛЬНОЇ ПІДПИСОЮСлужба технічної адміністрації
Національного агентства з питань
регістрації, кадастру та територіального
управління

підпис, прізвище

Земельний участок
під об'єкта нерухомості

Лист № 51 павета 4.2

Всього літер павета 4.2: 216

Всього паветів: 8

Всього літер земельки: 517

28.10.2024г. № КУВН-001/2024-263666837

Квартальний номер:

47-01-0001000-50785

| 1 | 2 | 3 | 4 | 5 |
|-----|-----------|-------------|---|---|
| 193 | 482701.1 | 1288915.43 | - | - |
| 194 | 482724.15 | 12889275.45 | - | - |
| 195 | 482744.25 | 12889232.31 | - | - |
| 196 | 482751.5 | 12889217.43 | - | - |
| 197 | 482762.3 | 12889195.24 | - | - |
| 198 | 482776.95 | 1289167.85 | - | - |
| 199 | 482790.35 | 1289146.47 | - | - |
| 200 | 482791.2 | 1289141.95 | - | - |
| 201 | 482800.35 | 1289130.54 | - | - |
| 202 | 482892.95 | 1288983.77 | - | - |
| 203 | 482905.5 | 1288959.3 | - | - |
| 204 | 482911 | 1288926.71 | - | - |
| 205 | 482945.45 | 1288903.44 | - | - |
| 206 | 482960.9 | 1288876.7 | - | - |
| 207 | 482977.35 | 1288839.94 | - | - |
| 208 | 482979.9 | 1288828.00 | - | - |
| 209 | 482989.12 | 1288807.04 | - | - |
| 210 | 482994.97 | 1288793.71 | - | - |
| 211 | 482997.35 | 1288786.49 | - | - |
| 212 | 483002.95 | 1288760.9 | - | - |
| 213 | 483004.4 | 1288741.54 | - | - |
| 214 | 483005.45 | 1288741.21 | - | - |
| 215 | 483005.58 | 1288704.84 | - | - |
| 216 | 483004.96 | 1288682.69 | - | - |
| 217 | 483006 | 1288662.67 | - | - |
| 218 | 483005.35 | 1288647.28 | - | - |
| 219 | 483004.43 | 1288623.73 | - | - |
| 220 | 483003.66 | 1288604.24 | - | - |
| 221 | 483001.98 | 1288553.22 | - | - |

повное наименование должности



ДЕРЖАВНЕ АГЕНТСТВО
ЗЕМЕЛЬНОЇ ПІДПИСОЮ
України з питань землеустрою та картографування
території

підпис, прізвище

Земельний участок
під об'єкта нерухомості

| | | | |
|--|--------------------------|---------------------|----------------------|
| Лист № 50 пакета 4.2 | Вартість пакета 4.2: 216 | Вартість пакета: 8 | Вартість пакета: 537 |
| 28.10.2024г. № КУВН-001/2024-263666837 | | 47:01:0001000:50785 | |
| Квартальний номер: | | | |

| 1 | 2 | 3 | 4 | 5 |
|-----|-----------|------------|---|---|
| 164 | 482324.1 | 1290050.72 | - | - |
| 165 | 482329.05 | 1290225.49 | - | - |
| 166 | 482326.35 | 1290259.73 | - | - |
| 167 | 482289.8 | 1290365.09 | - | - |
| 168 | 482258.5 | 1290484.63 | - | - |
| 169 | 482216.35 | 1290654.11 | - | - |
| 170 | 482177.35 | 1290812.95 | - | - |
| 171 | 482176.72 | 1290838.23 | - | - |
| 172 | 482219.95 | 1290756.82 | - | - |
| 173 | 482243.45 | 1290661.05 | - | - |
| 174 | 482285.7 | 1290691.42 | - | - |
| 175 | 482316.75 | 1290713.32 | - | - |
| 176 | 482351.6 | 1290246.12 | - | - |
| 177 | 482357.15 | 1290277.75 | - | - |
| 178 | 482352.1 | 1290449.64 | - | - |
| 179 | 482351.85 | 1289981.86 | - | - |
| 180 | 482355.25 | 1289973.54 | - | - |
| 181 | 482403.6 | 1289902.03 | - | - |
| 182 | 482423.8 | 1289869.11 | - | - |
| 183 | 482477.2 | 1289792.9 | - | - |
| 184 | 482486.5 | 1289772.39 | - | - |
| 185 | 482494.5 | 1289743.61 | - | - |
| 186 | 482520.25 | 1289642.84 | - | - |
| 187 | 482531.55 | 1289598.76 | - | - |
| 188 | 482537.35 | 1289582.69 | - | - |
| 189 | 482561.05 | 1289546.61 | - | - |
| 190 | 482606.4 | 1289469.73 | - | - |
| 191 | 482613 | 1289458.8 | - | - |
| 192 | 482654.35 | 1289586.15 | - | - |



ПОЛІГОН ВИМІРЮВАННЯ ДОВЖИНОСТІ

нішіпіль, фронзонів

Земельний участок
під об'єкта нерухомості

Лист № 49 пакета 4.2

Всього листів пакета 4.2: 216

Всього пакетів: 8

Всього листів сторінок: 537

28.10.2024г. № КУВН-001/2024-263666837

Квартальний номер:

47:01-0001000-50785

| 1 | 2 | 3 | 4 | 5 |
|-----|-----------|------------|---|---|
| 135 | 482884,05 | 1288947,17 | - | - |
| 136 | 482867,24 | 1288971,78 | - | - |
| 137 | 482875,21 | 1288976,59 | - | - |
| 138 | 482865,53 | 1288988,16 | - | - |
| 139 | 482856,6 | 1289001,61 | - | - |
| 140 | 482853,94 | 1289018,94 | - | - |
| 141 | 482840,69 | 1289027,45 | - | - |
| 142 | 482831,7 | 1289025,27 | - | - |
| 143 | 482809,9 | 1289066,4 | - | - |
| 144 | 482814,08 | 1289069,36 | - | - |
| 145 | 482801,66 | 1289086,91 | - | - |
| 146 | 482802,49 | 1289089,08 | - | - |
| 148 | 482784,01 | 1289118,22 | - | - |
| 147 | 482789,11 | 1289110,19 | - | - |
| 149 | 482777,74 | 1289114,06 | - | - |
| 150 | 482766,65 | 1289131,58 | - | - |
| 151 | 482726,35 | 1289205,17 | - | - |
| 152 | 482699,25 | 1289262,51 | - | - |
| 153 | 482677,25 | 1289300,71 | - | - |
| 154 | 482630,45 | 1289371,49 | - | - |
| 155 | 482581,4 | 1289455,27 | - | - |
| 156 | 482556,25 | 1289531,92 | - | - |
| 157 | 482512,4 | 1289569,71 | - | - |
| 158 | 482503,85 | 1289590,08 | - | - |
| 159 | 482467,45 | 1289736,39 | - | - |
| 160 | 482460,1 | 1289762,78 | - | - |
| 161 | 482452,65 | 1289792,2 | - | - |
| 162 | 482330,45 | 1289960,23 | - | - |
| 163 | 482323,8 | 1289976,37 | - | - |

ПОДРОБНЕ ВИЩЕРПИАННЯ ДОКЛАДИ



нішіталь, факсимі

Земельний участок
під об'єкта нерухомості

Лист № 48 павета 4.2

Всего метров павета 4.2: 216

Всего участков: 8

Всего метров земельки: 517

28.10.2024г. № КУВН-001/2024-263666837

Квартальный номер:

47:01-0001000-50785

| 1 | 2 | 3 | 4 | 5 |
|-----|-----------|------------|---|---|
| 106 | 482965.7 | 1288081.86 | - | - |
| 107 | 482975.3 | 1288503.17 | - | - |
| 108 | 482982.82 | 1288160.45 | - | - |
| 109 | 482985.83 | 1288353.47 | - | - |
| 110 | 482978.2 | 1288353.93 | - | - |
| 111 | 482979.85 | 1288413.12 | - | - |
| 112 | 482977.25 | 1288471.5 | - | - |
| 113 | 482975.55 | 1288524.48 | - | - |
| 114 | 482974.85 | 1288575.33 | - | - |
| 115 | 482975 | 1288614.79 | - | - |
| 116 | 482981 | 1288618.39 | - | - |
| 117 | 482983.75 | 1288656.78 | - | - |
| 118 | 482986 | 1288664.2 | - | - |
| 119 | 482988.95 | 1288700.37 | - | - |
| 120 | 482988.67 | 1288702.16 | - | - |
| 121 | 482985.32 | 1288754.13 | - | - |
| 121 | 482986.43 | 1288723.95 | - | - |
| 122 | 482984.9 | 1288738.87 | - | - |
| 124 | 482982.36 | 1288762.44 | - | - |
| 125 | 482977.36 | 1288786.66 | - | - |
| 127 | 482938.6 | 1288863.28 | - | - |
| 126 | 482971.6 | 1288784.6 | - | - |
| 128 | 482941.14 | 1288865.68 | - | - |
| 129 | 482929.73 | 1288888.92 | - | - |
| 130 | 482925.7 | 1288893.38 | - | - |
| 131 | 482915.34 | 1288907.56 | - | - |
| 132 | 482910.14 | 1288910.5 | - | - |
| 133 | 482903.12 | 1288930.34 | - | - |
| 134 | 482900.11 | 1288971.24 | - | - |

повное наименование должности



инициалы, фамилия

Земельний участок
під об'єкта нерухомості

Лист № 47 пагіна 4.2

Всього ліній пагіна 4.2: 216

Всього пагінів: 8

Всього ліній сторінок: 517

28.10.2024г. № КУВН-001/2024-263666837

Кодітроний номер:

47:01:0001000:50785

| 1 | 2 | 3 | 4 | 5 |
|-----|-----------|------------|---|---|
| 77 | 482954.3 | 1287628.71 | - | - |
| 78 | 482956.73 | 1287659.72 | - | - |
| 79 | 482944.17 | 1287708.24 | - | - |
| 80 | 482940.1 | 1287708.93 | - | - |
| 81 | 482944.57 | 1287726.35 | - | - |
| 82 | 482939.88 | 1287756.39 | - | - |
| 83 | 482938.9 | 1287743.51 | - | - |
| 84 | 482942.55 | 1287743.73 | - | - |
| 85 | 482941.5 | 1287769.9 | - | - |
| 86 | 482944.9 | 1287770.12 | - | - |
| 87 | 482945.08 | 1287796.99 | - | - |
| 88 | 482940.34 | 1287796.52 | - | - |
| 89 | 482938.84 | 1287836.49 | - | - |
| 90 | 482938.46 | 1287842.48 | - | - |
| 92 | 482937.4 | 1287856.44 | - | - |
| 91 | 482938.15 | 1287851.18 | - | - |
| 93 | 482933.8 | 1287873.61 | - | - |
| 94 | 482926 | 1287898.57 | - | - |
| 96 | 482930.98 | 1287928.13 | - | - |
| 97 | 482932.17 | 1287948.57 | - | - |
| 95 | 482923.65 | 1287928.39 | - | - |
| 99 | 482928.29 | 1287963.18 | - | - |
| 98 | 482926.34 | 1287948.7 | - | - |
| 100 | 482935.89 | 1287965.86 | - | - |
| 101 | 482939.99 | 1287984.25 | - | - |
| 102 | 482951.88 | 1288015.58 | - | - |
| 103 | 482946.6 | 1288016.98 | - | - |
| 104 | 482955.09 | 1288039.37 | - | - |
| 105 | 482962.65 | 1288059.3 | - | - |

РОЗДІЛ ВПЕЧАТОВАНИЙ ДОКУМЕНТ

ДЕРЖАВНИЙ РЕЄСТР
УКРАЇНИСлужба реєстрації нерухомості та транспортних засобів
НАЦІОНАЛЬНИЙ ЦЕНТР РАДИКАЛІЗАЦІЙНОЇ
ПОЛІТИКИ ТА ПОВІДНУВАННЯ

нішипаде, фроніа

Земельний участок
для объекта недвижимости

Лист № 46 пакета 4.2

Всего листов пакета 4.2: 216

Всего страниц: 8

Всего листов бумаги: 517

28.10.2024г. № КУВН-001/2024-263666837

Квартальный номер:

47:01-0001000-50785

| 1 | 2 | 3 | 4 | 5 |
|----|-----------|------------|---|---|
| 31 | 483820.3 | 1287029.2 | - | - |
| 44 | 483420.05 | 1287281.72 | - | - |
| 41 | 483528.7 | 1287271.23 | - | - |
| 52 | 483266.35 | 1287217.99 | - | - |
| 51 | 483277.7 | 1287220.24 | - | - |
| 53 | 483258.2 | 1287222.28 | - | - |
| 54 | 483252.53 | 1287238.59 | - | - |
| 57 | 483214.2 | 1287281.83 | - | - |
| 55 | 483228.08 | 1287270.52 | - | - |
| 56 | 483223.55 | 1287266.69 | - | - |
| 58 | 483193.4 | 1287312.6 | - | - |
| 59 | 483187.65 | 1287321.06 | - | - |
| 60 | 483164.85 | 1287356.49 | - | - |
| 61 | 483157.15 | 1287374.6 | - | - |
| 62 | 483149.6 | 1287399.68 | - | - |
| 63 | 483145.1 | 1287418.25 | - | - |
| 64 | 483141.25 | 1287430.24 | - | - |
| 65 | 483136 | 1287440.93 | - | - |
| 66 | 483126.25 | 1287456.63 | - | - |
| 67 | 483121.25 | 1287467.91 | - | - |
| 68 | 483092.65 | 1287503.87 | - | - |
| 69 | 483076.35 | 1287523.67 | - | - |
| 70 | 483050.85 | 1287551.97 | - | - |
| 71 | 483035.4 | 1287567.51 | - | - |
| 72 | 483038.19 | 1287578.57 | - | - |
| 73 | 483035.07 | 1287582.02 | - | - |
| 74 | 483026.35 | 1287576.4 | - | - |
| 75 | 482976.3 | 1287627.01 | - | - |
| 76 | 482957.8 | 1287651.24 | - | - |

Итого наименований документов



ФЕДЕРАЛЬНОЕ АГЕНТСТВО
ТЕХНИЧЕСКОГО РЕГУЛИРОВАНИЯ И
МЕТРОЛОГИИ

Итого листов документов

Земельний участок
під об'єкта нерухомості

Лист № 45 пагіна 4.2

Вартість пагіна 4.2: 216

Вартість пагіна: 8

Вартість земельки: 517

28.10.2024г. № КУВН-001/2024-263666837

Квартальний номер:

47:01:0001000:50785

| 1 | 2 | 3 | 4 | 5 |
|----|-----------|------------|---|---|
| 19 | 484085.4 | 1286704.75 | - | - |
| 20 | 484081.85 | 1286729.77 | - | - |
| 21 | 484075.75 | 1286752.71 | - | - |
| 22 | 484058 | 1286797.06 | - | - |
| 23 | 484042.95 | 1286829.17 | - | - |
| 25 | 484009.2 | 1286883.53 | - | - |
| 26 | 483999.1 | 1286898.97 | - | - |
| 27 | 483980.45 | 1286918.02 | - | - |
| 24 | 484031.6 | 1286846.64 | - | - |
| 28 | 483956 | 1286937 | - | - |
| 29 | 483921.5 | 1286958.93 | - | - |
| 30 | 483842.45 | 1287011.68 | - | - |
| 49 | 483288.75 | 1287231.27 | - | - |
| 46 | 483383.4 | 1287279.52 | - | - |
| 47 | 483337.65 | 1287264.35 | - | - |
| 34 | 483702.25 | 1287133.95 | - | - |
| 48 | 483290.7 | 1287244.75 | - | - |
| 35 | 483606 | 1287127.48 | - | - |
| 32 | 483789.35 | 1287083.73 | - | - |
| 39 | 483579.8 | 1287256.42 | - | - |
| 40 | 483551.9 | 1287266.1 | - | - |
| 50 | 483284.4 | 1287224.62 | - | - |
| 33 | 483740.2 | 1287087.82 | - | - |
| 36 | 483629.55 | 1287192.85 | - | - |
| 38 | 483587 | 1287242.15 | - | - |
| 43 | 483467.6 | 1287284.1 | - | - |
| 42 | 483487.95 | 1287281.23 | - | - |
| 37 | 483601.3 | 1287223.3 | - | - |
| 45 | 483393.95 | 1287282.48 | - | - |

ПОДПИСАНО ВПРОВАДЖЕННЯ ДОКЛАДУ



ІНШОЛІД, ФІРАМА

Земельний участок
під об'єкта нерухомості

Лист № 44 району 4.2

Всего метров участка 4.2: 216

Всего участков: 8

Всего метров земельки: 517

28.10.2024г. № КУВН-001/2024-263666837

Квартальный номер:

47-01-0001000-50785

| 1 | 2 | 3 | 4 | 5 |
|----|-----------|------------|---|---|
| 1 | 483728.29 | 1296169.6 | - | - |
| 2 | 483713.27 | 1296169.4 | - | - |
| 3 | 483705.5 | 1296175.03 | - | - |
| 5 | 483700.55 | 1296248.63 | - | - |
| 4 | 483705.05 | 1296199.54 | - | - |
| 6 | 483703.53 | 1296248.94 | - | - |
| 7 | 483725.91 | 1296251.05 | - | - |
| 8 | 483726.78 | 1296244.3 | - | - |
| 9 | 483733.05 | 1296200.64 | - | - |
| 10 | 483731.5 | 1296174.57 | - | - |
| 1 | 483728.29 | 1296169.6 | - | - |
| 1 | 484122.65 | 1286320.59 | - | - |
| 2 | 484107.63 | 1286323.61 | - | - |
| 3 | 484105.31 | 1286329.54 | - | - |
| 4 | 484101.7 | 1286328.13 | - | - |
| 5 | 484076.85 | 1286352.26 | - | - |
| 6 | 484062 | 1286358.41 | - | - |
| 7 | 484065.25 | 1286374.65 | - | - |
| 12 | 484014 | 1286424.47 | - | - |
| 9 | 484051.6 | 1286376.76 | - | - |
| 8 | 484059.2 | 1286369.36 | - | - |
| 10 | 484057.85 | 1286390.09 | - | - |
| 11 | 484023.9 | 1286412.09 | - | - |
| 13 | 484006.75 | 1286439.41 | - | - |
| 14 | 484008.7 | 1286457.54 | - | - |
| 15 | 484011.35 | 1286476.65 | - | - |
| 16 | 484019.45 | 1286505.33 | - | - |
| 17 | 484063.9 | 1286618.05 | - | - |
| 18 | 484084.55 | 1286683.74 | - | - |

ПОДРОБНЕ ВИМІРЮВАННЯ ДОВІРИЛОМ



НИСІМІДІА, ФІЗИЧНА

Земельний участок
під об'єкта нерухомості

Лист № 43 пакува 4.2

Всего листов пакета 4.2: 216

Всего пакетов: 8

Всего листов земельки: 517

28.10.2024г. № КУВН-001/2024-263666837

Квартальный номер: 47-01-0001000-50785

| 1 | 2 | 3 | 4 | 5 |
|----|-----------|------------|---|-----|
| 1 | 492926.45 | 1292568.82 | - | - |
| 2 | 493897.2 | 1292561.22 | - | - |
| 3 | 493883 | 1292560.25 | - | - |
| 4 | 493808.85 | 1292572.13 | - | - |
| 5 | 493779.05 | 1292576.39 | - | - |
| 6 | 493718.45 | 1292580.29 | - | - |
| 7 | 493617.97 | 1292576.72 | - | - |
| 8 | 493581.14 | 1292575.24 | - | - |
| 9 | 493575.41 | 1292574.58 | - | - |
| 10 | 493554.23 | 1292572.45 | - | - |
| 11 | 493452.85 | 1292575.52 | - | - |
| 12 | 493350.75 | 1292540.84 | - | - |
| 13 | 483690.2 | 1292845.47 | - | 2,5 |
| 14 | 483674.51 | 1294837.98 | - | - |
| 15 | 483676.55 | 1295847.66 | - | - |
| 16 | 483679.18 | 1295847.32 | - | - |
| 17 | 483685.52 | 1295896.03 | - | - |
| 18 | 483683.33 | 1295896.69 | - | - |
| 19 | 483691 | 1295974.25 | - | - |
| 20 | 483706.3 | 1296123.29 | - | - |
| 21 | 483705.85 | 1296152.95 | - | - |
| 22 | 483712.09 | 1296159.51 | - | - |
| 23 | 483729.18 | 1296158.36 | - | - |
| 24 | 483733.85 | 1296151.92 | - | - |
| 25 | 483733.25 | 1296122.08 | - | - |
| 26 | 483718.85 | 1295971.3 | - | - |
| 27 | 483709.35 | 1295876.28 | - | - |
| 28 | 483706.2 | 1295860.32 | - | - |
| 29 | 483690.2 | 1295845.47 | - | 2,5 |

ПОДПИСАНО ПОДГОТОВЛЕНО



ПОДПИСАНО

Земельний участок
під об'єкта нерухомості

Лист № 42 пакуна 4.2

Всього лістрів пакуна 4.2: 216

Всього пакунок: 8

Всього лістрів пакунок: 517

28.10.2024г. № КУВН-001/2024-263666837

Квартальний номер:

47:01-0000000-50785

| 1 | 2 | 3 | 4 | 5 |
|----|-----------|------------|---|---|
| 27 | 491952.55 | 1292535.49 | - | - |
| 28 | 491988.65 | 1292520.57 | - | - |
| 29 | 492028.15 | 1292508.55 | - | - |
| 30 | 492096.3 | 1292505.85 | - | - |
| 31 | 492202.1 | 1292505.86 | - | - |
| 32 | 492258.5 | 1292501.2 | - | - |
| 33 | 492308.65 | 1292487.04 | - | - |
| 34 | 492435.55 | 1292428.79 | - | - |
| 35 | 492450.45 | 1292420.07 | - | - |
| 36 | 492489 | 1292412.86 | - | - |
| 37 | 492508.65 | 1292410.27 | - | - |
| 38 | 492914.35 | 1292410.29 | - | - |
| 39 | 493138.55 | 1292407.57 | - | - |
| 40 | 493173.7 | 1292403.15 | - | - |
| 41 | 493328.85 | 1292377.84 | - | - |
| 42 | 493358.25 | 1292377.84 | - | - |
| 43 | 493429.3 | 1292385.3 | - | - |
| 44 | 493503.3 | 1292396.66 | - | - |
| 45 | 493575.35 | 1292405.9 | - | - |
| 46 | 493719.1 | 1292408.31 | - | - |
| 47 | 493781.95 | 1292404.26 | - | - |
| 48 | 493815.45 | 1292399.75 | - | - |
| 49 | 493878.75 | 1292388.8 | - | - |
| 50 | 493894.35 | 1292389.16 | - | - |
| 51 | 493916 | 1292391.25 | - | - |
| 52 | 493939.1 | 1292404.09 | - | - |
| 53 | 494002.58 | 1292436.91 | - | - |
| 54 | 494024.84 | 1292416.56 | - | - |
| 55 | 495950.65 | 1292578.55 | - | - |

повное наименование должности

ДЕРЖАВНЕ АГЕНТСТВО
ЗЕМЕЛЬНОЇ ПОДИВНОЇ
ТА КАДАСТРОВОЇ СЛУЖБИ
УкраїниСлужба земельних кадастрових та картографічних
сервісів Державного агентства з питань
земельних кадастрових та картографічних
сервісів України

підпис, прізвище

Земельний участок
під об'єкта нерухомості

Лист № 41 підлягає 4.2

Вартість пакуєт 4.2: 216

Вартість пакуєт: 8

Вартість пакуєт: 517

28.10.2024г. № КУВН-001/2024-263666837

47:01:0000000:50785

Квартальний номер:

| 1 | 2 | 3 | 4 | 5 |
|----|-----------|------------|---|---|
| 54 | 498119.3 | 1291607.54 | - | - |
| 55 | 498087.8 | 1291588.43 | - | - |
| 1 | 498032.75 | 1291577.5 | - | - |
| 1 | 493359.75 | 1291349.84 | - | - |
| 2 | 493338.85 | 1291349.85 | - | - |
| 3 | 493281.33 | 1291560.59 | - | - |
| 4 | 493256.96 | 1291568.15 | - | - |
| 5 | 493225.15 | 1291565.18 | - | - |
| 6 | 493169.2 | 1291575.51 | - | - |
| 7 | 493137.1 | 1291379.61 | - | - |
| 8 | 492914.75 | 1291382.29 | - | - |
| 9 | 492506.4 | 1291382.32 | - | - |
| 10 | 492483.85 | 1291385.3 | - | - |
| 11 | 492451.3 | 1291391.23 | - | - |
| 12 | 492425 | 1291402.83 | - | - |
| 13 | 492298.65 | 1291460.86 | - | - |
| 14 | 492271.82 | 1291469.34 | - | - |
| 15 | 492269.71 | 1292473.37 | - | - |
| 16 | 492264.83 | 1292470.82 | - | - |
| 17 | 492253.81 | 1292475.79 | - | - |
| 18 | 492226.03 | 1292478.96 | - | - |
| 19 | 492222.28 | 1292479.06 | - | - |
| 20 | 492218.55 | 1292477.22 | - | - |
| 21 | 492096.05 | 1292477.84 | - | - |
| 22 | 492028.15 | 1292482.02 | - | - |
| 23 | 491979.1 | 1292494.23 | - | - |
| 24 | 491941.95 | 1292509.57 | - | - |
| 25 | 491901.5 | 1292526.47 | - | - |
| 26 | 491924.4 | 1292547.25 | - | - |

повное наименование должности



підпис, прізвище

Земельний участок
під об'єкта нерухомості

Лист № 40 пакета 4.2

Всього листів пакета 4.2: 216

Всього пакетів: 8

Всього листів папірок: 517

28.10.2024г. № КУВН-001/2024-263666837

Квартальний номер:

47-01-0001000-50785

| 1 | 2 | 3 | 4 | 5 |
|----|-----------|------------|---|-----|
| 25 | 496788,85 | 1292146,06 | - | - |
| 26 | 496972,4 | 1292080,91 | - | - |
| 27 | 497056,1 | 1292048,47 | - | - |
| 28 | 497182,85 | 1291988,22 | - | - |
| 29 | 497253,85 | 1291953,41 | - | - |
| 30 | 497312,35 | 1291916,72 | - | - |
| 31 | 497414,9 | 1291855,68 | - | - |
| 32 | 497458,05 | 1291840,35 | - | - |
| 33 | 497519,8 | 1291829,47 | - | - |
| 34 | 497572,9 | 1291811,87 | - | - |
| 35 | 497629,6 | 1291779,97 | - | - |
| 36 | 497727 | 1291714,67 | - | - |
| 37 | 497796,15 | 1291681,67 | - | - |
| 38 | 497853,65 | 1291651,15 | - | - |
| 39 | 497916 | 1291627,22 | - | - |
| 40 | 497949,6 | 1291617,58 | - | - |
| 41 | 498006 | 1291606,29 | - | - |
| 42 | 498031,55 | 1291603,54 | - | - |
| 43 | 498078,5 | 1291614,91 | - | - |
| 44 | 498101,1 | 1291628,86 | - | - |
| 45 | 498159,28 | 1291682,49 | - | - |
| 46 | 498168,66 | 1291688,48 | - | - |
| 47 | 498202,05 | 1291703,82 | - | - |
| 48 | 498242,76 | 1291713,57 | - | - |
| 49 | 498255,5 | 1291699,15 | - | 2,5 |
| 50 | 498266,9 | 1291687,12 | - | - |
| 51 | 498247,65 | 1291686,14 | - | - |
| 52 | 498212,1 | 1291677,53 | - | - |
| 53 | 498177,8 | 1291658,73 | - | - |

повное наименование должности



підпис, прізвище

Земельний участок
під об'єкта нерухомості

Лист № 39 району 4.2

Всього літних паркув. 4.2: 216

Всього паркув. 8

Всього літних машинок: 517

28.10.2024г. № КУВН-001/2024-263666837

47-01-0000000-50785

Середня оцінка земельних токів. Групили с/госп (указів) земельних участків

Участковий номер участ. 47-01-0000000-50785/24

Система оцінки МСЖ відповідного округу

| Номер току | Координати, м | | | Площина закріплена на місцевості | Середня квадратична користьність окремих земельних участків, м |
|------------|---------------|------------|---|----------------------------------|--|
| | X | Y | Z | | |
| 1 | 498032.75 | 1291577.5 | - | - | - |
| 2 | 498003.75 | 1291578.34 | - | - | - |
| 3 | 497942.3 | 1291590.54 | - | - | - |
| 4 | 497907.8 | 1291600.42 | - | - | - |
| 5 | 497841.55 | 1291625.86 | - | - | - |
| 6 | 497783.55 | 1291656.68 | - | - | - |
| 7 | 497713.3 | 1291690.17 | - | - | - |
| 8 | 497614.65 | 1291756.28 | - | - | - |
| 9 | 497561 | 1291786.51 | - | - | - |
| 10 | 497514.55 | 1291801.96 | - | - | - |
| 11 | 497450.45 | 1291813.38 | - | - | - |
| 12 | 497402.85 | 1291830.3 | - | - | - |
| 13 | 497297.3 | 1291893.1 | - | - | - |
| 14 | 497240.35 | 1291928.89 | - | - | - |
| 15 | 497170.75 | 1291962.97 | - | - | - |
| 16 | 497119.65 | 1291988.91 | - | - | - |
| 17 | 497045.45 | 1292022.57 | - | - | - |
| 18 | 496962.7 | 1292054.64 | - | - | - |
| 19 | 496778.3 | 1292120.11 | - | - | - |
| 20 | 496718 | 1292152.24 | - | - | - |
| 21 | 496643.25 | 1292201.78 | - | - | - |
| 22 | 496657.29 | 1292203.93 | - | - | - |
| 23 | 496670.22 | 1292212.12 | - | - | - |
| 24 | 496732.7 | 1292176.06 | - | - | - |

РОЗДІЛ ПІДПИСАНО



нішіння, дата

Земельний участок
для объектов недвижимости

| | | | |
|--|------------------------------|------------------|-----------------------------|
| Лист № 38 пакета 4.2 | Всего листов пакета 4.2: 216 | Всего страниц: 8 | Всего листов документа: 517 |
| 28.10.2024г. № КУВН-001/2024-263666837 | | | 47:01:0001000:50785 |
| Кадастровый номер: | | | |

| 1 | 2 | 3 | 4 | 5 |
|----|-----------|------------|---|---|
| 45 | 483937.65 | 1286982.48 | - | - |
| 46 | 483972.3 | 1286959.8 | - | - |
| 47 | 483999.15 | 1286938.97 | - | - |
| 48 | 484015.54 | 1286922.17 | - | - |
| 49 | 484026.66 | 1286902.57 | - | - |
| 50 | 484029.61 | 1286885.12 | - | - |
| 51 | 484029.35 | 1286873.36 | - | - |
| 52 | 484040.46 | 1286857.27 | - | - |
| 53 | 484042.84 | 1286850.82 | - | - |
| 54 | 484057.85 | 1286829.26 | - | - |
| 55 | 484062.43 | 1286819.73 | - | - |
| 56 | 484074.28 | 1286808.38 | - | - |
| 57 | 484082.11 | 1286792.77 | - | - |
| 58 | 484084.09 | 1286775.42 | - | - |
| 59 | 484081.28 | 1286747.88 | - | - |
| 1 | 484078.54 | 1286742.2 | - | - |
| 1 | 482987.31 | 1288270.75 | - | - |
| 2 | 482971.19 | 1288208.51 | - | - |
| 3 | 482975.3 | 1288503.17 | - | - |
| 4 | 482982.82 | 1288501.45 | - | - |
| 5 | 482985.83 | 1288553.47 | - | - |
| 6 | 482978.2 | 1288553.93 | - | - |
| 7 | 482979.85 | 1288413.12 | - | - |
| 8 | 482977.25 | 1288471.5 | - | - |
| 9 | 482976.63 | 1288490.93 | - | - |
| 10 | 482988.74 | 1288440.98 | - | - |
| 11 | 482994.07 | 1288568.34 | - | - |
| 1 | 482987.31 | 1288270.75 | - | - |

Исходные данные



ДЕПАРТАМЕНТ ПОДПИСКА
 СЛУЖБА ПОДАРОКОВ
 БЕЛОРУССКАЯ ФЕДЕРАЦИЯ
 ДЕПАРТАМЕНТ ПОДПИСКА

Инициалы, фамилия

Земельний участок
під об'єктом нерухомості

Лист № 17 пакуна 4.2

Всього літер пакуна 4.2: 216

Всього пакунок: 8

Всього літер пакунок: 517

28.10.2024г. № КУВН-001/2024-263666837

47:01:0001000:50785

Квартальний номер:

| 1 | 2 | 3 | 4 | 5 |
|----|-----------|------------|---|-----|
| 16 | 483686 | 128717,48 | - | - |
| 17 | 483629,55 | 1287192,85 | - | - |
| 18 | 483601,3 | 1287223,3 | - | - |
| 19 | 483587 | 1287242,15 | - | - |
| 20 | 483579,8 | 1287256,42 | - | - |
| 21 | 483551,9 | 1287266,1 | - | - |
| 22 | 483528,7 | 1287273,23 | - | - |
| 23 | 483525,1 | 1287273,94 | - | - |
| 24 | 483528,23 | 1287273,93 | - | 2,5 |
| 25 | 483551,54 | 1287276,95 | - | 2,5 |
| 26 | 483579,97 | 1287272,14 | - | 2,5 |
| 27 | 483595,72 | 1287262,28 | - | 2,5 |
| 28 | 483611,94 | 1287244,93 | - | 2,5 |
| 29 | 483616,69 | 1287235,45 | - | 2,5 |
| 30 | 483633,93 | 1287221,17 | - | 2,5 |
| 31 | 483645,52 | 1287207,67 | - | 2,5 |
| 32 | 483670,43 | 1287188,35 | - | - |
| 33 | 483692,89 | 1287162,34 | - | - |
| 34 | 483701,68 | 1287148,74 | - | 2,5 |
| 35 | 483711,12 | 1287142,98 | - | - |
| 36 | 483720,2 | 1287135,41 | - | - |
| 37 | 483734,29 | 1287125,77 | - | - |
| 38 | 483745,04 | 1287110,28 | - | 2,5 |
| 39 | 483759,63 | 1287104,72 | - | 2,5 |
| 40 | 483787,25 | 1287087,33 | - | 2,5 |
| 41 | 483794,65 | 1287084,12 | - | - |
| 42 | 483806,1 | 1287076,18 | - | - |
| 43 | 483837,7 | 1287051,15 | - | - |
| 44 | 483859 | 1287034,29 | - | - |

РОЗДІЛ ПОВНОВАЖЕННЯ ДОЛЖНОСТІ



нішіння, дата

Земельний участок
під об'єкта нерухомості

Лист № 16 пагіна 4.2

Всього літров пагіна 4.2: 216

Всього пагіна: 8

Всього літров сторінок: 517

28.10.2024г. № КУВН-001/2024-263666837

47-01-0001000-50785

Середня оцінка земельних токів. Групили сестри (сестри) земельних участків

Учетний номер сестри: 47-01-2001000-2078573

Система оцінки МСХ відсоткового об'єкта

| Номер току | Координати, м | | | Площина закріплена на місцевості | Середня квадратична погрешність визначення координат закріплених токів групи земельних участків, м |
|------------|---------------|------------|---|----------------------------------|--|
| | X | Y | Z | | |
| 1 | 484024.3 | 1286497.19 | - | 4 | 5 |
| 2 | 484015.33 | 1286490.33 | - | - | 2.5 |
| 3 | 484019.45 | 1286505.33 | - | - | - |
| 4 | 484054.41 | 1286593.98 | - | - | - |
| 5 | 484057.08 | 1286590.37 | - | - | 2.5 |
| 6 | 484061.63 | 1286573.32 | - | - | 2.5 |
| 7 | 484060.94 | 1286573.81 | - | - | 2.5 |
| 8 | 484054.77 | 1286536.78 | - | - | 2.5 |
| 1 | 484024.3 | 1286497.19 | - | - | 2.5 |
| 1 | 484078.54 | 1286742.2 | - | - | - |
| 2 | 484075.75 | 1286752.71 | - | - | - |
| 3 | 484058 | 1286797.36 | - | - | - |
| 4 | 484042.95 | 1286829.17 | - | - | - |
| 5 | 484031.6 | 1286846.64 | - | - | - |
| 6 | 484009.2 | 1286885.53 | - | - | - |
| 7 | 483999.1 | 1286898.97 | - | - | - |
| 8 | 483980.45 | 1286918.02 | - | - | - |
| 9 | 483956 | 1286937 | - | - | - |
| 10 | 483921.5 | 1286958.93 | - | - | - |
| 11 | 483842.45 | 1287011.68 | - | - | - |
| 12 | 483820.3 | 1287029.2 | - | - | - |
| 13 | 483789.35 | 1287053.73 | - | - | - |
| 14 | 483749.2 | 1287087.82 | - | - | - |
| 15 | 483702.35 | 1287133.93 | - | - | - |

повное найменування державності



ДЕРЖАВНИЙ СЛУЖБИЗМІСЛОВО
ЗЕМЕЛЬНИЙ ПІДЛЕЖИВІСЛОВО
Служба земельних адміністрацій і кадастру
Міністерства економіки та розвитку України
Відділення кадастру територіальних
ділянок в місті Києві

нішіння, дата

Земельний унітар
для об'єкта нерухомості

| | | | |
|--|--------------------------|--------------------|----------------------|
| Лист № 15 пакуєт 4.2 | Вартість пакуєт 4.2: 216 | Вартість пакуєт: 8 | Вартість пакуєт: 517 |
| 28.10.2024г. № КУВН-001/2024-263666837 | | | |
| Квартальний номер: | 47:01:0000000:50785 | | |

| 1 | 2 | 3 | 4 | 5 |
|----|-----------|------------|---|-----|
| 9 | 482943.15 | 1287800.69 | - | 0.1 |
| 1 | 482943.09 | 1287906.79 | - | - |
| 1 | 482951.4 | 1287912.12 | - | - |
| 2 | 482929.75 | 1287884.81 | - | - |
| 3 | 482928.2 | 1287890.48 | - | - |
| 4 | 482950.91 | 1287917.88 | - | - |
| 1 | 482952.4 | 1287912.12 | - | - |
| 1 | 482951.28 | 1287947.59 | - | - |
| 2 | 482951.01 | 1287955.94 | - | 0.1 |
| 3 | 482955.58 | 1287965.45 | - | 0.1 |
| 4 | 482955.33 | 1287964.38 | - | 0.1 |
| 5 | 482957.27 | 1287963.87 | - | - |
| 6 | 482956.11 | 1287957.26 | - | - |
| 7 | 482955.77 | 1287956.53 | - | 0.1 |
| 8 | 482955.81 | 1287955.51 | - | - |
| 9 | 482954.55 | 1287948.33 | - | - |
| 10 | 482951.33 | 1287948.26 | - | - |
| 1 | 482951.28 | 1287947.59 | - | - |
| 1 | 482949.37 | 1288042.28 | - | - |
| 2 | 482999.14 | 1288237.47 | - | - |
| 3 | 482990.84 | 1288237.51 | - | 0.1 |
| 4 | 482975.34 | 1288048.37 | - | 0.1 |
| 5 | 482972.95 | 1288049.06 | - | - |
| 6 | 482972.96 | 1288049.24 | - | - |
| 7 | 482974.41 | 1288049.05 | - | 0.1 |
| 8 | 482974.95 | 1288052.99 | - | 0.1 |
| 9 | 482992.19 | 1288042.33 | - | 0.1 |
| 1 | 482990.37 | 1288042.28 | - | - |

РОЗДІЛ ВПЕЧАТОВАНИХ ДОКУМЕНТІВ



нішінка, факс

Земельний участок
под объектом недвижимости

| | | | |
|--|------------------------------|------------------|-----------------------------|
| Лист № 14 пакета 4.2 | Всего листов пакета 4.2: 216 | Всего страниц: 8 | Всего листов документа: 517 |
| 28.10.2024г. № КУВН-001/2024-263666837 | | | 47:01:0001000:50785 |
| Квартальный номер: | | | |

| 1 | 2 | 3 | 4 | 5 |
|---|-----------|------------|---|-----|
| 1 | 484952.46 | 1286650.98 | - | - |
| 2 | 484954.16 | 1286633.86 | - | - |
| 3 | 484975.18 | 1286829.3 | - | - |
| 4 | 484972.43 | 1286628.6 | - | 0.1 |
| 1 | 485225.78 | 1286859.1 | - | 0.1 |
| 2 | 485223.94 | 1286858.43 | - | 0.1 |
| 3 | 485222.83 | 1286859.41 | - | - |
| 4 | 485225.12 | 1286863.18 | - | - |
| 5 | 485226.31 | 1286860.97 | - | 0.1 |
| 1 | 485225.78 | 1286859.1 | - | 0.1 |
| 1 | 482939.59 | 1287738.48 | - | - |
| 2 | 482938.9 | 1287743.51 | - | - |
| 3 | 482940.65 | 1287743.62 | - | - |
| 4 | 482940.37 | 1287740.02 | - | 0.1 |
| 5 | 482940.14 | 1287738.99 | - | 0.1 |
| 1 | 482939.59 | 1287738.48 | - | - |
| 1 | 482942.66 | 1287769.65 | - | 0.1 |
| 2 | 482941.9 | 1287759.86 | - | - |
| 3 | 482941.5 | 1287769.9 | - | - |
| 4 | 482942.67 | 1287769.98 | - | - |
| 1 | 482942.66 | 1287769.65 | - | 0.1 |
| 1 | 482943.09 | 1287796.79 | - | - |
| 2 | 482940.34 | 1287796.52 | - | - |
| 3 | 482939.2 | 1287826.84 | - | - |
| 4 | 482939.38 | 1287832.26 | - | 0.1 |
| 5 | 482938.98 | 1287832.75 | - | - |
| 6 | 482938.84 | 1287836.49 | - | - |
| 7 | 482938.57 | 1287840.8 | - | - |
| 8 | 482944.23 | 1287833.81 | - | 0.1 |

ПОДРОБНЕ ВИЩЕРШУВАННЯ ДОКРЕМНОСТІ



НИНІШНЬОЇ ФОРМИ

Земельний участок
під об'єкта нерухомості

Лист № 33 павета 4.2

Всього лічтових пунктів 4.2: 216

Всього пунктів: 8

Всього лічтових одиниць: 537

28.10.2024г. № КУВН/001/2024-263666837

Квартальний номер:

47:01:0001000:50785

| 1 | 2 | 3 | 4 | 5 |
|-----|-----------|------------|---|-----|
| 78 | 485253.97 | 1286663.06 | - | - |
| 79 | 485251.44 | 1286863.35 | - | 0.1 |
| 80 | 485233.2 | 1286831.09 | - | 0.1 |
| 81 | 485216.3 | 1286805.24 | - | 0.1 |
| 82 | 485210.02 | 1286797.91 | - | - |
| 83 | 485205.75 | 1286794.06 | - | - |
| 84 | 485171.65 | 1286755.27 | - | - |
| 85 | 485169.08 | 1286748.88 | - | - |
| 86 | 485140.78 | 1286721.73 | - | 0.1 |
| 87 | 485140.73 | 1286694.37 | - | 0.1 |
| 88 | 485143.17 | 1286694.8 | - | - |
| 89 | 485141.62 | 1286690.48 | - | - |
| 90 | 485139.28 | 1286690.04 | - | 0.1 |
| 91 | 485128.63 | 1286658.82 | - | 0.1 |
| 92 | 485128.63 | 1286658.48 | - | - |
| 93 | 485124.68 | 1286653.74 | - | - |
| 94 | 485124.67 | 1286654.63 | - | 0.1 |
| 95 | 485109.05 | 1286640.41 | - | 0.1 |
| 96 | 485114.81 | 1286638.84 | - | - |
| 97 | 485111.15 | 1286635.62 | - | - |
| 98 | 485105.31 | 1286637.34 | - | 0.1 |
| 99 | 485071 | 1286618.73 | - | 0.1 |
| 100 | 485066.44 | 1286611.88 | - | - |
| 101 | 485064.08 | 1286611.37 | - | - |
| 102 | 485060.85 | 1286610.73 | - | - |
| 103 | 485064.66 | 1286616.44 | - | 0.1 |
| 104 | 485027.43 | 1286603.68 | - | 0.1 |
| 1 | 484972.43 | 1286600.13 | - | - |
| 1 | 484972.43 | 1286628.6 | - | 0.1 |

Розробник: підприємство «ЛІДЕРС»



Ініціалі, прізвище

Земельний участок
під об'єктом нерухомості

Лист № 32 павета 4.2

Всего метров павета 4.2: 216

Всего участков: 8

Всего метров земельки: 517

28.10.2024г. № КУВН-001/2024-263666837

Квартальный номер:

47:01-0001000-50785

| 1 | 2 | 3 | 4 | 5 |
|----|-----------|------------|---|-----|
| 49 | 485211.25 | 1286968.93 | - | 0.1 |
| 50 | 485331.62 | 1287003.26 | - | 0.1 |
| 51 | 485350.69 | 1287034.82 | - | 0.1 |
| 52 | 485355.81 | 1287047.39 | - | 0.1 |
| 53 | 485361.26 | 1287050.48 | - | - |
| 54 | 485359.54 | 1287044.9 | - | - |
| 55 | 485358.98 | 1287044.58 | - | 0.1 |
| 56 | 485355.62 | 1287036.32 | - | 0.1 |
| 57 | 485356.63 | 1287036.44 | - | - |
| 58 | 485354.84 | 1287032.19 | - | - |
| 59 | 485353.69 | 1287032.05 | - | 0.1 |
| 60 | 485353.05 | 1287001.21 | - | 0.1 |
| 61 | 485316.06 | 1286969.23 | - | 0.1 |
| 62 | 485318.39 | 1286968.72 | - | - |
| 63 | 485316.11 | 1286965.13 | - | - |
| 64 | 485314.88 | 1286965.4 | - | 0.1 |
| 65 | 485314.9 | 1286963.23 | - | - |
| 66 | 485310.68 | 1286956.61 | - | - |
| 67 | 485310.78 | 1286960.91 | - | 0.1 |
| 68 | 485293.79 | 1286934.77 | - | 0.1 |
| 69 | 485296.49 | 1286934.92 | - | - |
| 70 | 485295.73 | 1286930.76 | - | - |
| 71 | 485291.14 | 1286970.62 | - | 0.1 |
| 72 | 485271.89 | 1286897.64 | - | 0.1 |
| 73 | 485275.09 | 1286894 | - | - |
| 74 | 485273.02 | 1286890.24 | - | - |
| 75 | 485269.74 | 1286894.02 | - | 0.1 |
| 76 | 485253.69 | 1286867.12 | - | 0.1 |
| 77 | 485256.15 | 1286866.88 | - | - |

повное наименование должности



ДЕРЖАВНЕ АГЕНТСТВО
ЗЕМЕЛЬНОЇ ПІДПИВНОЇ
СЛУЖБИ КОМУНАЛЬНОГО ГОСПОДАРСТВА
КИЄВА

підпис, прізвище

Земельний участок
для объекта недвижимости

| | | | |
|--|------------------------------|------------------|-----------------------------|
| Лист № 31 пакета 4.2 | Всего листов пакета 4.2: 216 | Всего страниц: 8 | Всего листов документа: 517 |
| 28.10.2024г. № КУВН-001/2024-263666837 | | | 47:01:0001000:50785 |
| Квартальный номер: | | | |

| 1 | 2 | 3 | 4 | 5 |
|----|-----------|------------|---|-----|
| 20 | 484862.3 | 1286628.4 | - | 0.1 |
| 21 | 484897.27 | 1286623.97 | - | 0.1 |
| 22 | 484919.61 | 1286618.22 | - | 0.1 |
| 23 | 484920.26 | 1286639.09 | - | - |
| 24 | 484926.71 | 1286618.02 | - | - |
| 25 | 484928.06 | 1286614.64 | - | - |
| 26 | 484943.32 | 1286632.06 | - | - |
| 27 | 484921.47 | 1286634.66 | - | 0.1 |
| 28 | 484905.43 | 1286623.16 | - | 0.1 |
| 29 | 484930.91 | 1286618.29 | - | 0.1 |
| 30 | 484971.03 | 1286607.84 | - | 0.1 |
| 31 | 484985.06 | 1286604.84 | - | 0.1 |
| 32 | 485025.11 | 1286607.12 | - | 0.1 |
| 33 | 485068.8 | 1286627.09 | - | 0.1 |
| 34 | 485103.91 | 1286641.14 | - | 0.1 |
| 35 | 485124.9 | 1286660.27 | - | 0.1 |
| 36 | 485135.87 | 1286692.43 | - | 0.1 |
| 37 | 485146.18 | 1286723.56 | - | 0.1 |
| 38 | 485167.78 | 1286753.96 | - | 0.1 |
| 39 | 485188.12 | 1286778.51 | - | 0.1 |
| 40 | 485213.06 | 1286807.6 | - | 0.1 |
| 41 | 485228.77 | 1286833.15 | - | 0.1 |
| 42 | 485267.11 | 1286897.42 | - | 0.1 |
| 43 | 485257.41 | 1286914.17 | - | 0.1 |
| 44 | 485254.59 | 1286914.64 | - | - |
| 45 | 485256.67 | 1286918.35 | - | - |
| 46 | 485259.93 | 1286917.81 | - | 0.1 |
| 47 | 485269.44 | 1286901.38 | - | 0.1 |
| 48 | 485288.23 | 1286933.57 | - | 0.1 |

Исходные данные документа



Итого листов документа

Земельний унікод
для об'єкта нерухомості

Лист № 30 району 4.2

Всього площі району 4.2: 216

Всього району: 8

Всього площі земельки: 537

28.10.2024г. № КУВН-001/2024-263666837

Квартальний номер:

47:01:0001000:50785

| 1 | 2 | 3 | 4 | 5 |
|----|-----------|------------|---|-----|
| 1 | 484446.95 | 1286443.78 | - | - |
| 2 | 484443.76 | 1286443.78 | - | - |
| 3 | 484442.93 | 1286443.83 | - | 0.1 |
| 4 | 484437.43 | 1286470.47 | - | 0.1 |
| 5 | 484437.43 | 1286470.69 | - | - |
| 6 | 484442.5 | 1286470.3 | - | - |
| 7 | 484441.67 | 1286469.86 | - | 0.1 |
| 8 | 484448.8 | 1286446.87 | - | 0.1 |
| 9 | 484447.92 | 1286444.13 | - | - |
| 1 | 484446.95 | 1286443.78 | - | - |
| 1 | 485027.23 | 1286600.13 | - | - |
| 2 | 485023.2 | 1286599.7 | - | - |
| 3 | 485023.38 | 1286603.01 | - | 0.1 |
| 4 | 484986.08 | 1286600.9 | - | - |
| 5 | 484980.76 | 1286601.7 | - | - |
| 6 | 484975.28 | 1286602.84 | - | 0.1 |
| 7 | 484975.58 | 1286604.33 | - | 0.1 |
| 8 | 484972.48 | 1286604.96 | - | 0.1 |
| 9 | 484972.17 | 1286603.5 | - | 0.1 |
| 10 | 484969.86 | 1286604.01 | - | 0.1 |
| 11 | 484938.82 | 1286614.44 | - | 0.1 |
| 12 | 484900.42 | 1286619.52 | - | 0.1 |
| 13 | 484901.91 | 1286613.79 | - | - |
| 14 | 484897.6 | 1286614.49 | - | - |
| 15 | 484896.14 | 1286620.08 | - | 0.1 |
| 16 | 484863.18 | 1286624.26 | - | 0.1 |
| 17 | 484853.71 | 1286618.55 | - | - |
| 18 | 484845.9 | 1286618.55 | - | - |
| 19 | 484845.66 | 1286618.36 | - | - |

РОЗДІЛ ПІДПИСАНО



нішінка, факс

Земельний участок
під об'єкта нерухомості

Лист № 29 району 4.2

Всього літних паркув. 4.2: 216

Всього паркув. 8

Всього літних машинок: 517

28.10.2024г. № КУВН-001/2024-263666837

47:01:0000000:50785

Середня оцінка заповнюван. товща. Гранична висота (висота) земельного участка

Ущербий номер участі: 47:01:0000000:5078572

Система координат МСК вліткового округу

| Номер точки | Координати, м | | | Площина заповнюван. товщі | Середня висотна заповнюван. товща. Товщина земельної ділянки, м |
|-------------|---------------|------------|---|---------------------------|---|
| | X | Y | Z | | |
| 1 | 484208.89 | 1286539.55 | - | - | - |
| 2 | 484196.19 | 1286574.65 | - | - | 0.1 |
| 3 | 484175.56 | 1286573.32 | - | - | - |
| 4 | 484186.75 | 1286578.81 | - | - | - |
| 5 | 484198.38 | 1286579.54 | - | - | 0.1 |
| 6 | 484213.64 | 1286561.37 | - | - | - |
| 1 | 484208.89 | 1286559.55 | - | - | - |
| 1 | 484055.21 | 1286384.27 | - | - | 0.1 |
| 2 | 484048.46 | 1286579.8 | - | - | - |
| 3 | 484044.9 | 1286383.25 | - | - | - |
| 4 | 484051.93 | 1286387.92 | - | - | 0.1 |
| 5 | 484060.34 | 1286598.18 | - | - | - |
| 6 | 484062.08 | 1286396.41 | - | - | - |
| 7 | 484066.46 | 1286401.34 | - | - | - |
| 8 | 484067.99 | 1286599.85 | - | - | - |
| 1 | 484055.21 | 1286584.27 | - | - | 0.1 |
| 1 | 484368.8 | 1286427.77 | - | - | - |
| 2 | 484367.56 | 1286428.18 | - | - | - |
| 3 | 484354.64 | 1286444.75 | - | - | 0.1 |
| 4 | 484335.25 | 1286444.03 | - | - | - |
| 5 | 484345.62 | 1286448.42 | - | - | - |
| 6 | 484356.34 | 1286448.82 | - | - | 0.1 |
| 7 | 484371.9 | 1286429.12 | - | - | - |
| 1 | 484368.8 | 1286427.77 | - | - | - |

РОЗДІЛ ВИПРАВЛЕННЯ ДОВІДНОСТІ



нішіння, друковані

Земельний участок
під об'єктом нерухомості

Лист № 28 району 4.2

Всего земель району 4.2: 216

Всего районов: 8

Всего земель инвентар: 517

28.10.2024г. № КУВН-001/2024-263666837

47-01-0000000-50785

Списание о зарегистрированных землях Границы участка (участков) земельного участка

Учетный номер участка: 47-01-2000000-20785/21

Система координат: МСК-интерпретированная

| Номер точки | Координаты, м | | | Площадь записанная на местности | Средняя квадратичная погрешность определения координат записанных точек границ земельного участка, м |
|-------------|---------------|------------|---|---------------------------------|--|
| | X | Y | Z | | |
| 1 | 516006,06 | 1293610,17 | - | 4 | 5 |
| 2 | 516004,99 | 1293610,19 | - | - | 0,1 |
| 3 | 516004,19 | 1293610,68 | - | - | * |
| 4 | 516005,63 | 1293611,28 | - | - | 0,1 |
| 5 | 516003,78 | 1293612,89 | - | - | 0,1 |
| 6 | 516006,19 | 1293617,51 | - | - | 0,1 |
| 7 | 516013,34 | 1293634,02 | - | - | 0,1 |
| 8 | 516014,73 | 1293637,31 | - | - | * |
| 9 | 516018,17 | 1293635,17 | - | - | * |
| 10 | 516017,02 | 1293632,44 | - | - | 0,1 |
| 11 | 516009,81 | 1293615,79 | - | - | 0,1 |
| 12 | 516007,33 | 1293611,04 | - | - | 0,1 |
| 1 | 516006,06 | 1293610,17 | - | - | 0,1 |

РОЗДІЛ ПІДПИСАНО



нішінки, факсимі

Земельний участок
під об'єкта нерухомості

Лист № 27 району 4.2

Всего земель району 4.2: 216

Всего районов: 8

Всего земель земельки: 517

28.10.2024г. № КУВН-001/2024-263666837

Кадастровый номер:

47:01-0001000-50785

Списание о записях кадастровых границ земельных участков

Учетный номер участка: 47:01:3001000:20785:20

Система информации МСХ министерства округа

| Номер точки | Координаты, м | | | Описание закрепления на местности | Средняя квадратичная погрешность определения координат закрепленных точек границ земельного участка, м |
|-------------|---------------|------------|---|-----------------------------------|--|
| | X | Y | Z | | |
| 1 | 482668.44 | 1293180.9 | - | 4 | 5 |
| 2 | 482668.38 | 1293194.93 | - | - | - |
| 3 | 482684.8 | 1293233.8 | - | - | - |
| 4 | 482696.71 | 1293245.92 | - | - | - |
| 5 | 482711.38 | 1293232.34 | - | - | - |
| 6 | 482700.13 | 1293219.41 | - | - | - |
| 7 | 482695.43 | 1293213.7 | - | - | - |
| 8 | 482693.4 | 1293211.23 | - | - | - |
| 9 | 482675.6 | 1293189.6 | - | - | - |
| 10 | 482669.13 | 1293181.73 | - | - | - |
| 11 | 482668.01 | 1293181.1 | - | - | - |
| 1 | 482668.44 | 1293180.9 | - | - | - |

РОЗДІЛ ПОВІСНО-КАДАСТРОВИЙ

ДЕРЖАВНИЙ ЕКАНОМІАД
ЗЕМЕЛЬНИЙ ПОДІВІСНО-КАДАСТРОВИЙСлужба технічного обслуговування
Кадастрово-земельної інформації
в Україні (НАДІБКА) (Геоінформаційна служба)
Державний еканомад земельної політики

Київ, м. Київ, вул. Свободи, 1

Земельний участок
під об'єкта нерухомості

Лист № 26 району 4.2

Всього літерів району 4.2: 216

Всього районів: 8

Всього літерів номерів: 517

28.10.2024г. № КУВН-001/2024-263666837

47-01-0000000-50785

Середине о зареєстрована точка. Границя сусід. (участей) земельного участка

Учетный номер участ: 47-01-2000000-20785/19

Система координат МСК-подсистема оуфта

| Номер точки | Координаты, м | | | Описание закрепления на местности | Средняя квадратичная погрешность определения координат закрепленных точек границ земельного участка, м |
|-------------|---------------|------------|---|-----------------------------------|--|
| | X | Y | Z | | |
| 1 | 2 | 3 | 4 | 5 | |
| 1 | 503480.92 | 1292016.32 | - | - | - |
| 2 | 503450.06 | 1291999.25 | - | - | - |
| 3 | 503421.45 | 1292015.33 | - | - | - |
| 4 | 503452.47 | 1292012.32 | - | - | - |
| 1 | 503480.92 | 1292016.32 | - | - | - |

| | | | | | |
|--------------------------------|--|-------------------------|--|----------------------------|--|
| РОЗДІЛ ПОВНОВАЖЕННЯ ДІЯЛЬНОСТІ | | ДІЯЛЬНІСТЬ ПІДПРИЄМЦТВА | | ІНШІ СПЕЦІАЛЬНІ ДІЯЛЬНОСТІ | |
| РОЗДІЛ ПОВНОВАЖЕННЯ ДІЯЛЬНОСТІ | | ДІЯЛЬНІСТЬ ПІДПРИЄМЦТВА | | ІНШІ СПЕЦІАЛЬНІ ДІЯЛЬНОСТІ | |



Земельний участок
під об'єкта нерухомості

Лист № 25 району 4.2

Всього літерів району 4.2: 216

Всього районів: 8

Всього літерів номерки: 517

28.10.2024г. № КУВН-001/2024-263666837

Квартальний номер:

47:01-00010001-50785

Середине о зареєстрована точка. Гранича части (частей) земельного участка

Участный номер части: 47:01:20010001:20785/18

Система координат МСК-вакцетного округа

| Номер точки | Координаты, м | | | Описание закрепления на местности | Средняя квадратичная погрешность определения координат закрепленных точек границ земельного участка, м |
|-------------|---------------|------------|---|-----------------------------------|--|
| | X | Y | Z | | |
| 1 | 482319,97 | 1292632,5 | - | 4 | 5 |
| 2 | 482318,67 | 1292629,28 | - | - | - |
| 3 | 482301,99 | 1292633,95 | - | - | - |
| 4 | 482323,59 | 1292681,16 | - | - | - |
| 5 | 482320,35 | 1292693,74 | - | - | - |
| 6 | 482349,92 | 1292688,07 | - | - | - |
| 7 | 482338,26 | 1292666,44 | - | - | - |
| 8 | 482333,41 | 1292657,44 | - | - | - |
| 9 | 482328,46 | 1292648,26 | - | - | - |
| 1 | 482319,97 | 1292632,5 | - | - | - |

РОЗДІЛ ПІДПИСАНО



нішіндік, фотокөпі

Земельний участок
під об'єкта нерухомості

Лист № 24 району 4.2

Всього літних паркув. 4.2: 216

Всього паркув. 8

Всього літних машинок: 517

28.10.2024г. № КУВН-001/2024-263666837

47-01-0000000-50785

Середня оцінка земельних тощев. Групили с/с/с (указів) земельного участка

Учетный номер участка: 47-01-0000000-50785/17

Система оцінки МСК надгосподарного округу

| Номер тощев | Координати, м | | | Площадь закрещивания на местности | Средняя квадратичная погрешность определения координат закрещиваемых точек границ земельного участка, м |
|-------------|---------------|------------|---|-----------------------------------|---|
| | X | Y | Z | | |
| 1 | 507048.31 | 1291659.22 | - | 4 | 5 |
| 2 | 507039.4 | 1291656.7 | - | - | - |
| 3 | 507026.59 | 1291678.14 | - | - | - |
| 4 | 507056.65 | 1291686.32 | - | - | - |
| 5 | 507060.39 | 1291685 | - | - | - |
| 1 | 507048.31 | 1291659.22 | - | - | - |
| 1 | 503565.33 | 1292063.02 | - | - | - |
| 2 | 503504.33 | 1292029.27 | - | - | - |
| 3 | 503541.26 | 1292080.94 | - | - | - |
| 4 | 503551.16 | 1292086.36 | - | - | - |
| 5 | 503562.85 | 1292093.03 | - | - | - |
| 6 | 503669.48 | 1292153.02 | - | - | - |
| 7 | 503750.25 | 1292196.56 | - | - | - |
| 8 | 503824.2 | 1292229.68 | - | - | - |
| 9 | 503831.04 | 1292227.41 | - | - | - |
| 10 | 503713.41 | 1292164.04 | - | - | 0.1 |
| 11 | 503584.91 | 1292090.41 | - | - | 0.1 |
| 1 | 503565.33 | 1292063.02 | - | - | - |
| 1 | 503863.68 | 1292244.99 | - | - | - |
| 2 | 503864.6 | 1292246.1 | - | - | - |
| 3 | 503867.12 | 1292246.85 | - | - | - |
| 1 | 503863.68 | 1292244.99 | - | - | - |

РОЗДІЛ ПІДПИСАНО



нішінки, друковані

Земельний участок
під об'єкта нерухомості

Лист № 23 району 4.2

Всього листів району 4.2: 216

Всього районів: 8

Всього листів області: 517

28.10.2024г. № КУВН-001/2024-263666837

477.01.0000000.50785

Квартальний номер:

| 1 | 2 | 3 | 4 | 5 |
|----|-----------|------------|---|-----|
| 25 | 483290.08 | 1287244.02 | - | - |
| 26 | 483288.67 | 1287243.12 | - | 0.1 |
| 1 | 483265.51 | 1287218.43 | - | - |

РОЗНОЕ ИМПРЕЦИОННОЕ ДОЛЖНОСТИ



нішіння, фактив

Земельний участок
під об'єкта нерухомості

Лист № 22 району 4.2

Всього літних паркув. 4.2: 216

Всього паркув. 8

Всього літних машинок: 517

28.10.2024г. № КУВН-001/2024-263666837

47-01-0000000-50785

Середня оцінка земельних ділянок, призначених для будівництва та обслуговування транспортних засобів, паркування транспортних засобів

Участковий номер: 47-01-0000000-50785/16

Система координат: МСК-відсоткового округу

| Номер точки | Координати, м | | | Площина закріплена на місцевості | Середня квадратична погрешність визначення координат закріплених точок точки геодезичного участка, м |
|-------------|---------------|------------|---|----------------------------------|--|
| | X | Y | Z | | |
| 1 | - | - | - | 4 | 5 |
| 1 | 483265.51 | 1287218.43 | - | - | - |
| 2 | 483263.25 | 1287219.62 | - | - | - |
| 3 | 483287.01 | 1287244.85 | - | - | 0.1 |
| 4 | 483290.67 | 1287247.57 | - | - | 0.1 |
| 5 | 483316.36 | 1287257 | - | - | 0.1 |
| 6 | 483328.21 | 1287265.75 | - | - | 0.1 |
| 7 | 483375.18 | 1287282.6 | - | - | 0.1 |
| 8 | 483400.67 | 1287289.08 | - | - | 0.1 |
| 9 | 483409.48 | 1287289.29 | - | - | 0.1 |
| 10 | 483421.47 | 1287287.38 | - | - | 0.1 |
| 11 | 483422.28 | 1287311.73 | - | - | - |
| 12 | 483424.68 | 1287311.76 | - | - | - |
| 13 | 483423.81 | 1287285.71 | - | - | 0.1 |
| 14 | 483423.29 | 1287284.93 | - | - | 0.1 |
| 15 | 483422.66 | 1287284.76 | - | - | 0.1 |
| 16 | 483409.41 | 1287286.89 | - | - | 0.1 |
| 17 | 483401.06 | 1287286.66 | - | - | 0.1 |
| 18 | 483375.93 | 1287280.32 | - | - | 0.1 |
| 19 | 483329.48 | 1287264.69 | - | - | 0.1 |
| 20 | 483320.77 | 1287257.3 | - | - | - |
| 21 | 483296.15 | 1287247.01 | - | - | - |
| 22 | 483291.72 | 1287245.4 | - | - | 0.1 |
| 23 | 483291.04 | 1287244.89 | - | - | - |
| 24 | 483290.7 | 1287244.75 | - | - | - |

РОЗДІЛ ВИПРАВЛЮВАННЯ ДІЛОВОСТІ



нішіння, дата

Земельний участок
під об'єкта нерухомості

Лист № 21 району 4.2

Всього літних паркув. 4.2: 216

Всього паркув. 8

Всього літних машинок: 517

28.10.2024г. № КУВН-001/2024-263666837

47-01-0000000-50785

Середнє о зартрагунд. товща. Границі сесті (указів) земельного участка

Учетний номер сесті: 47-01-3000000-20785-15

Система координат МСК-відсоткового округа

| Номер точки | Координати, м | | | Площина закріплена на місцевості | Середня квадратична погрешність визначення координат закріплених точок границь земельного участка, м |
|-------------|---------------|------------|---|----------------------------------|--|
| | X | Y | Z | | |
| 1 | 496125.31 | 1292339.8 | - | - | - |
| 2 | 496111.64 | 1292315.14 | - | - | - |
| 3 | 496098.6 | 1292324.54 | - | - | - |
| 4 | 496087.69 | 1292333.81 | - | - | - |
| 5 | 496101.1 | 1292358 | - | - | - |
| 6 | 496115.85 | 1292346.6 | - | - | - |
| 1 | 496125.31 | 1292339.8 | - | - | - |
| 1 | 493897.2 | 1292361.22 | - | - | - |
| 2 | 493883 | 1292360.25 | - | - | - |
| 3 | 493808.85 | 1292372.13 | - | - | - |
| 4 | 493779.05 | 1292376.39 | - | - | - |
| 5 | 493718.45 | 1292380.29 | - | - | - |
| 6 | 493617.97 | 1292376.72 | - | - | - |
| 7 | 493612.43 | 1292376.5 | - | - | - |
| 8 | 493583.19 | 1292406.01 | - | - | - |
| 9 | 493624.72 | 1292406.73 | - | - | - |
| 10 | 493648.96 | 1292386.28 | - | - | 0.5 |
| 11 | 493922.12 | 1292371.08 | - | - | 0.5 |
| 12 | 493931.48 | 1292370.84 | - | - | - |
| 13 | 493926.45 | 1292368.82 | - | - | - |
| 1 | 493897.2 | 1292361.22 | - | - | - |

РОЗДІЛ ПІДПИСАНО



нішінки, друковані

Земельний участок
під об'єкта нерухомості

Лист № 19 району 4.2

Всього літерів району 4.2: 216

Всього районів: 8

Всього літерів виписки: 517

28.10.2024г. № КУВН-001/2024-263666837

Квартальний номер:

47:01-0000000-50785

Специфікація запису: Границя сусід. (частин) земельної ділянки

Учетний номер часті: 47:01:2000000:20785/13

Система координат: МСК відсоткового округу

| Номер точки | Координати, м | | | Позначення записування на місцевості | Середня квадратична погрешність визначення координат записаних точок границі земельної ділянки, м |
|-------------|---------------|------------|---|--------------------------------------|---|
| | X | Y | Z | | |
| 1 | 2 | 3 | 4 | 5 | |
| 1 | 504869.1 | 1291887.92 | - | - | - |
| 2 | 504829.46 | 1291918.15 | - | - | - |
| 3 | 504845.97 | 1291940.79 | - | - | - |
| 4 | 504885.61 | 1291910.53 | - | - | - |
| 1 | 504869.1 | 1291887.92 | - | - | - |

| | | |
|--------------------------------|--------------------|--------------------|
| РОЗДІЛ ПОВНОВАЖЕННЯ ДІЯЛЬНОСТІ | ДИПЛОМІТ ЕКОНОМІКА | НИСІПІЛІ, ДІПЛОМІТ |
| ДИПЛОМІТ ЕКОНОМІКА | ДИПЛОМІТ ЕКОНОМІКА | ДИПЛОМІТ ЕКОНОМІКА |
| ДИПЛОМІТ ЕКОНОМІКА | ДИПЛОМІТ ЕКОНОМІКА | ДИПЛОМІТ ЕКОНОМІКА |
| ДИПЛОМІТ ЕКОНОМІКА | ДИПЛОМІТ ЕКОНОМІКА | ДИПЛОМІТ ЕКОНОМІКА |



Земельний участок

під об'єкта нерухомості

Лист № 18 пагіця 4.2

Всього літот пагіця 4.2: 216

Всього пагіця: 8

Всього літот пагіця: 537

28.10.2024г. № КУВН-001/2024-263666837

477:01-0001000-50785

Квартальний номер:

| 1 | 2 | 3 | 4 | 5 |
|----|-----------|------------|---|-----|
| 21 | 484601.51 | 1286532.44 | - | 0.1 |
| 22 | 484542.38 | 1286491.63 | - | 0.1 |
| 1 | 484525.05 | 1286481.8 | - | 0.1 |

| | | | |
|---|--|-------------------|--|
|  ДЕРЖАВНИЙ РЕЄСТР УКРАЇНИ ДІЯЛЬНІСТЬ ПІДЛІВНОЇ СЛУЖБИ: реєстрація об'єктів нерухомості в Україні, ведення Єдиного державного реєстру нерухомих об'єктів та їхніх власників/засновників/позачасових власників/користувачів | | іншопод. фізособи | |
| ПОЯСНЮЮЧЕ ВИЩОЩЕДІЛЕННЯ ДОКЛАДУ | | | |

Заказний універсал
на об'єкти нерухомості

| | | | |
|--|---------------------------|---------------------|-----------------------|
| Лист № 17 пакунок 4.2 | Вартість пакунок 4.2: 216 | Вартість пакунок: 8 | Вартість пакунок: 517 |
| 28.10.2024г. № КУВН-001/2024-263666837 | | | |
| Квартальний номер: | 47:01-0001000-50785 | | |

| 1 | 2 | 3 | 4 | 5 |
|----|-----------|------------|---|-----|
| 1 | 484524.01 | 1286481.65 | - | 0.1 |
| 2 | 484523.12 | 1286481.8 | - | 0.1 |
| 3 | 484522.29 | 1286482.23 | - | 0.1 |
| 4 | 484521.62 | 1286483.02 | - | 0.1 |
| 5 | 484517.67 | 1286490.03 | - | 0.1 |
| 6 | 484512.71 | 1286498.08 | - | - |
| 7 | 484513.55 | 1286498.48 | - | - |
| 8 | 484514.44 | 1286499.08 | - | - |
| 9 | 484519.4 | 1286491.03 | - | 0.1 |
| 10 | 484523.36 | 1286483.96 | - | 0.1 |
| 11 | 484524.31 | 1286483.71 | - | 0.1 |
| 12 | 484541.26 | 1286495.29 | - | 0.1 |
| 13 | 484600.4 | 1286534.1 | - | 0.1 |
| 14 | 484632.65 | 1286556.78 | - | 0.1 |
| 15 | 484637.58 | 1286556.16 | - | 0.1 |
| 16 | 484641.45 | 1286555.12 | - | 0.1 |
| 17 | 484644.35 | 1286553.71 | - | 0.1 |
| 18 | 484645.97 | 1286552.54 | - | 0.1 |
| 19 | 484646.27 | 1286551.19 | - | - |
| 20 | 484646.4 | 1286552.02 | - | 0.1 |
| 21 | 484646.7 | 1286552.83 | - | 0.1 |
| 22 | 484646.37 | 1286553.38 | - | 0.1 |
| 23 | 484639.34 | 1286553.71 | - | 0.1 |
| 24 | 484637.21 | 1286554.19 | - | 0.1 |
| 25 | 484633.16 | 1286554.71 | - | 0.1 |

| | | |
|--|--|--|
| <p>ДЕРЖАВНЕ ПІДПРИЄМСТВО "Львівська обласна адміністрація" Служба технічної допомоги підприємствам, виробничим організаціям та приватним підприємствам</p> | <p>Львівська обласна адміністрація</p> | <p>Львівська обласна адміністрація</p> |
| <p>ПОВНОМОВАЖЕННЯ ДОЛЖНОСТІ</p> | <p>Львівська обласна адміністрація</p> | <p>Львівська обласна адміністрація</p> |

Земельний участок
під об'єкта нерухомості

Лист № 16 палата 4.2

Всего листов плана 4.2: 216

Всего страниц: 8

Всего листов выписки: 517

28.10.2024г. № КУВН-001/2024-263666837

47-01-0001000-50785

Сведения о зарегистрированных правах Границы участка (участков) земельного участка

Учетный номер участка: 47-01-0001000-50785/12

Система координат МСК-индустриального округа

| Номер точки | Координаты, м | | Описание закрепления на местности | Средняя квадратичная погрешность определения координат закрепленных точек границ земельного участка, м |
|-------------|---------------|------------|-----------------------------------|--|
| | X | Y | | |
| 1 | 484095,87 | 1286333,79 | - | 0,1 |
| 2 | 484094,31 | 1286335,3 | - | 0,1 |
| 3 | 48411,98 | 1286342,79 | - | 0,1 |
| 4 | 484123,92 | 1286346,58 | - | 0,1 |
| 5 | 484145,28 | 1286355,01 | - | 0,1 |
| 6 | 484147,44 | 1286355,81 | - | 0,1 |
| 7 | 484140,12 | 1286356,64 | - | 0,1 |
| 8 | 484151,38 | 1286358,05 | - | 0,1 |
| 9 | 484154,72 | 1286359,89 | - | 0,1 |
| 10 | 484156,75 | 1286362,47 | - | 0,1 |
| 11 | 484157,79 | 1286364,6 | - | 0,1 |
| 12 | 484160,6 | 1286365,98 | - | 0,1 |
| 13 | 484160,16 | 1286364,92 | - | 0,1 |
| 14 | 484158,68 | 1286361,9 | - | 0,1 |
| 15 | 484157,43 | 1286359,92 | - | 0,1 |
| 16 | 484156 | 1286358,27 | - | 0,1 |
| 17 | 484152,35 | 1286356,3 | - | 0,1 |
| 18 | 484150,14 | 1286354,92 | - | 0,1 |
| 19 | 484148,25 | 1286353,99 | - | 0,1 |
| 20 | 484145,93 | 1286351,12 | - | 0,1 |
| 21 | 484124,62 | 1286344,71 | - | 0,1 |
| 22 | 484112,71 | 1286340,93 | - | 0,1 |
| 1 | 484095,87 | 1286333,79 | - | 0,1 |
| 1 | 484524,05 | 1286481,8 | - | 0,1 |

ПОДРОБНЕ ВИПИСУЮЧІЕ ДОКУМЕНТИ



нішіння, друкування

Земельний учасок
під об'єктом нерухомості

Лист № 15 пакуна 4.2

Всього лістрів пакуна 4.2: 216

Всього пакунок: 8

Всього лістрів пакунок: 517

28.10.2024г. № КУВН-001/2024-263066837

47:01:0001000:50785

Квартальний номер:

| 1 | 2 | 3 | 4 | 5 |
|---|-----------|------------|---|-----|
| 6 | 491655,88 | 1292543,36 | - | - |
| 8 | 491636,39 | 1292508,82 | - | - |
| 7 | 491644,95 | 1292524,12 | - | - |
| 1 | 491570,35 | 1292494,35 | - | - |
| 1 | 491840,06 | 1292553,44 | - | - |
| 2 | 491796,04 | 1292574,31 | - | - |
| 3 | 491815,37 | 1292578,74 | - | 0,5 |
| 4 | 491840,57 | 1292584,25 | - | - |
| 5 | 491875,05 | 1292568,71 | - | - |
| 6 | 491885,71 | 1292563,42 | - | - |
| 1 | 491840,06 | 1292553,44 | - | - |

РОЗНОЕ ИМПЛЕМЕНТАЦИОННОЕ ДОЛЖНОСТИ

ДЕРЖАВНЕ АГЕНТСТВО
ЗЕМЕЛЬНОЇ ПОДИВНОЇ
СЛУЖБИ УКРАЇНИСлужба управління земельними ресурсами
та територіальною організацією
Державного агентства з управління
земельними ресурсами України

нішінкод, факс

Земельний участок
під об'єкта нерухомості

Лист № 14 підледа 4.2

Всього літних паєнів 4.2: 216

Всього паєників: 8

Всього літних паєників: 517

28.10.2024г. № КУВН-001/2024-263666837

47:01:0001000:50785

Середня оцінка земельних токів. Гранична сума (сумарні) земельного участка

Усредняє номер участ: 47:01:0001000:50785/11

Середня оцінка МСК земельного участка

| Номер токів | Координати, м | | | Площина закріплена на місцевості | Середня оцінка земельних токів. Гранична сума (сумарні) земельного участка |
|-------------|---------------|------------|---|----------------------------------|--|
| | X | Y | Z | | |
| 1 | 486431.73 | 1287796.21 | - | 4 | 5 |
| 2 | 486408.68 | 1287787.97 | - | - | 0.5 |
| 3 | 486489.4 | 1287838.75 | - | - | - |
| 4 | 486541.8 | 1287857.53 | - | - | - |
| 5 | 486591.7 | 1287858.77 | - | - | - |
| 6 | 486614.57 | 1287861.44 | - | - | - |
| 1 | 486431.73 | 1287796.21 | - | - | 0.5 |
| 1 | 486826.88 | 1292087.31 | - | - | - |
| 2 | 490827.2 | 1292087.62 | - | - | - |
| 3 | 490875.1 | 1292123.77 | - | - | - |
| 4 | 489900.52 | 1292140.93 | - | - | - |
| 1 | 490826.88 | 1292087.31 | - | - | - |
| 1 | 491255.19 | 1292375.06 | - | - | - |
| 2 | 491265.4 | 1292381.57 | - | - | - |
| 3 | 491311 | 1292408.04 | - | - | - |
| 4 | 491350.55 | 1292424.94 | - | - | - |
| 5 | 491541.72 | 1292485.31 | - | - | - |
| 6 | 491365.95 | 1292417.92 | - | - | 0.5 |
| 1 | 491255.19 | 1292375.06 | - | - | - |
| 1 | 491570.35 | 1292494.35 | - | - | - |
| 2 | 491582 | 1292498.01 | - | - | - |
| 3 | 491596.5 | 1292501.98 | - | - | - |
| 4 | 491608.05 | 1292515.53 | - | - | - |
| 5 | 491619.41 | 1292535.81 | - | - | - |

РОЗДІЛ ВИПИСИ ВИПИСІВ



нішіння, документи

Земельний участок
під об'єкта нерухомості

Лист № 13 підледа 4.2

Всього літерів підледа 4.2: 216

Всього підледа: 8

Всього літерів номерки: 517

28.10.2024г. № КУВН-001/2024-263666837

47:01:0000000:50785

Середнє о зартверженя товща Грунтих састя (укачел) земельног участка

Учетный номер састя: 47:01:0000000:50785/10

Система измерений МСК ведомственного округа

| Номер точки | Координаты, м | | | Описание закрепления на местности | Средняя квадратичная погрешность определения координат закрепленных точек границ земельного участка, м |
|-------------|---------------|------------|---|-----------------------------------|--|
| | X | Y | Z | | |
| 1 | 484055.04 | 1286584.19 | - | 4 | 5 |
| 1 | 484049.35 | 1286578.94 | - | - | 0.1 |
| 2 | 484047.64 | 1286580.6 | - | - | - |
| 3 | 484055.57 | 1286586.08 | - | - | 0.1 |
| 4 | 484065.16 | 1286594.53 | - | - | 0.1 |
| 5 | 484068.93 | 1286598.94 | - | - | - |
| 6 | 484070.65 | 1286597.26 | - | - | - |
| 7 | 484066.88 | 1286597.84 | - | - | 0.1 |
| 8 | 484055.04 | 1286584.19 | - | - | 0.1 |
| 1 | 483053.87 | 1287548.68 | - | - | - |
| 2 | 483052.2 | 1287550.39 | - | - | - |
| 3 | 483058.19 | 1287551.89 | - | - | 0.1 |
| 4 | 483070.02 | 1287559.25 | - | - | 0.1 |
| 5 | 483072.47 | 1287561.85 | - | - | - |
| 6 | 483073.75 | 1287560.28 | - | - | - |
| 7 | 483071.27 | 1287557.64 | - | - | 0.1 |
| 8 | 483059.09 | 1287549.99 | - | - | 0.1 |
| 1 | 483053.87 | 1287548.68 | - | - | - |

повное наименование должности

ДЕПАРТАМЕНТ ТЕРИТОРИАЛЬНОГО
УПРАВЛЕНИЯ НЕДВИЖИМОСТЬЮ

Служба технической кадастровой оценки

Кадастровый отдел государственной
кадастровой службы

Должность: специалист

инициалы, фамилия

Земельний участок
на объекте недвижимости

| | | | | | | | |
|--|-----------|-------------------------------|---|------------------|--|---------------------------|--|
| Лист № 12 раздела 4.2 | | Всего листов раздела 4.2: 216 | | Всего страниц: 8 | | Всего листов выписки: 517 | |
| 28.10.2024г. № КУВН-001/2024-263666837 | | 477.01.0000000.50785 | | | | | |
| Квартальный номер: | | | | | | | |
| 1 | 2 | 3 | 4 | 5 | | | |
| 9 | 482338.77 | 1290189.09 | - | 0.1 | | | |
| 1 | 482334 | 1290024.85 | - | - | | | |

| | | | |
|-------------------------------|--|-------------------------------|--|
| ПОЛНОЕ НАИМЕНОВАНИЕ ДОЛЖНОСТИ | | ПОЛНОЕ НАИМЕНОВАНИЕ ДОЛЖНОСТИ | |
|-------------------------------|--|-------------------------------|--|



Земельний участок
під об'єкта нерухомості

Лист № 11 павета 4.2

Всього ліній павета 4.2: 216

Всього паветів: 8

Всього ліній будинків: 517

28.10.2024г. № КУВН-001/2024-263666837

47:01:0001000:50785

Квартальний номер:

| 1 | 2 | 3 | 4 | 5 |
|----|-----------|------------|---|-----|
| 1 | 482940.45 | 1287721.78 | - | - |
| 2 | 482940.57 | 1287726.35 | - | - |
| 3 | 482939.88 | 1287736.39 | - | - |
| 4 | 482938.95 | 1287843.13 | - | - |
| 5 | 482940.02 | 1287743.07 | - | 0.1 |
| 6 | 482941.98 | 1287743.7 | - | - |
| 7 | 482942.55 | 1287743.73 | - | - |
| 8 | 482942.54 | 1287743.88 | - | - |
| 9 | 482965.28 | 1287951.14 | - | - |
| 10 | 482964.1 | 1287738.25 | - | - |
| 11 | 482963.99 | 1287728.8 | - | - |
| 12 | 482941.99 | 1287721.74 | - | 0.1 |
| 1 | 482762.39 | 1289195.08 | - | - |
| 2 | 482773.8 | 1289173.74 | - | - |
| 3 | 482743.08 | 1289174.62 | - | - |
| 4 | 482731.39 | 1289195.97 | - | - |
| 1 | 482762.39 | 1289195.08 | - | - |
| 1 | 482323.87 | 1289992.52 | - | - |
| 2 | 482326.92 | 1289968.8 | - | - |
| 3 | 482323.8 | 1289976.37 | - | - |
| 1 | 482323.87 | 1289992.52 | - | - |
| 1 | 482324 | 1290024.85 | - | - |
| 2 | 482324.1 | 1290050.72 | - | - |
| 3 | 482329.05 | 1290278.49 | - | - |
| 4 | 482326.35 | 1290239.73 | - | - |
| 5 | 482322.99 | 1290251.72 | - | - |
| 6 | 482338.35 | 1290298.77 | - | - |
| 7 | 482348.86 | 1290262.49 | - | - |
| 8 | 482340.04 | 1290235.5 | - | 0.1 |

повное наименование должности



підпис, прізвище

Земельний участок
під об'єкта нерухомості

Лист № 10 району 4.2

Всього лінійних пунктів 4.2: 216

Всього пунктів: 8

Всього лінійних виїзків: 517

28.10.2024г. № КУВН-001/2024-263666837

Квартальний номер:

47-01-0000000-50785

Середня оцінка за період з 2014 по 2024 рік (середній показник оцінки)

Середній номер штрих: 47-01-0000000-50785/9

Система координат МСК Вільгельмова

| Номер точки | Координати, м | | | Назва пункту на місцевості | Середня квадратична похибка визначення координат пунктів мережі геодезичного участка, м |
|-------------|---------------|------------|---|----------------------------|---|
| | X | Y | Z | | |
| 1 | 483271.7 | 1287220.24 | - | - | 5 |
| 2 | 483266.35 | 1287217.99 | - | - | - |
| 3 | 483258.2 | 1287222.28 | - | - | - |
| 4 | 483258.12 | 1287222.51 | - | - | - |
| 5 | 483284.82 | 1287245.61 | - | - | 0.1 |
| 6 | 483309.31 | 1287262.85 | - | - | - |
| 7 | 483327.7 | 1287290.53 | - | - | - |
| 8 | 483333.17 | 1287292.28 | - | - | - |
| 9 | 483334.03 | 1287282.46 | - | - | 0.1 |
| 10 | 483316.59 | 1287255.56 | - | - | - |
| 11 | 483290.7 | 1287244.75 | - | - | - |
| 12 | 483288.75 | 1287231.27 | - | - | - |
| 13 | 483284.4 | 1287224.62 | - | - | - |
| 1 | 483271.7 | 1287220.24 | - | - | - |
| 1 | 483054.16 | 1287548.35 | - | - | - |
| 2 | 483052.63 | 1287550.02 | - | - | - |
| 3 | 483058.35 | 1287551.52 | - | - | 0.1 |
| 4 | 483070.27 | 1287558.94 | - | - | 0.1 |
| 5 | 483072.72 | 1287561.54 | - | - | - |
| 6 | 483073.99 | 1287559.98 | - | - | - |
| 7 | 483071.42 | 1287557.26 | - | - | 0.1 |
| 8 | 483058.93 | 1287549.58 | - | - | 0.1 |
| 1 | 483054.16 | 1287548.35 | - | - | - |
| 1 | 482941.99 | 1287721.74 | - | - | 0.1 |

РОЗДІЛ ВИПРАВЛЕННЯ ДОВІДНОСТІ



нішінчик, фотокві

Земельний участок
під об'єкта нерухомості

Лист № 9 підста 4.2

Всього акцій підста 4.2: 216

Всього продано: 8

Всього акцій виписок: 537

28.10.2024г. № КУВН-001/2024-263666837

47:01:0000000:50785

Середня оцінка за підставою даних Гриниша с/с/г (с/с/г) земельної ділянки

Учетний номер с/с/г: 47:01:0000000:50785/8

Система координат МСК Валдгросного округу

| Номер товни | Координати, м | | | Площина закріплена на місцевості | Середня квадратична погрешність визначення координат закріплених точок трини земельної ділянки, м |
|-------------|---------------|------------|---|----------------------------------|---|
| | X | Y | Z | | |
| 1 | 507048.31 | 1291659.22 | - | 4 | 5 |
| 2 | 507039.4 | 1291656.7 | - | - | - |
| 3 | 507026.59 | 1291678.14 | - | - | - |
| 4 | 507056.65 | 1291686.32 | - | - | - |
| 5 | 507060.39 | 1291665 | - | - | - |
| 1 | 507048.31 | 1291659.22 | - | - | - |
| 2 | 503551.16 | 1292086.36 | - | - | - |
| 3 | 503562.85 | 1292091.03 | - | - | - |
| 4 | 503669.48 | 1292153.02 | - | - | - |
| 5 | 503750.25 | 1292196.56 | - | - | - |
| 6 | 503824.99 | 1292229.68 | - | - | - |
| 7 | 503716.18 | 1292170.4 | - | - | 0.1 |
| 8 | 503579.88 | 1292097.81 | - | - | 0.1 |
| 1 | 503545.04 | 1292083.01 | - | - | - |

РОЗДІЛ ПИТАНЬ І ПИТАНЬ ДОДАТКОВО



нішінки, друковані

Земельний участок
під об'єкта нерухомості

Лист № 8 підста 4.2

Всього акцій підста 4.2: 216

Всього поділок: 8

Всього акцій виписок: 537

28.10.2024г. № КУВН-001/2024-263666837

47:01-0000000-50785

Середня оцінка земельних ділянок, границя сусід (сусідів) земельного участка

Учетный номер участка: 47:01-0000000-50785/7

Система координат МСКМ государственного образца

| Номер точки | Координаты, м | | | Площадь закрываемая на местности | Средняя квадратичная погрешность определения координат закрываемых точек границ земельного участка, м |
|-------------|---------------|------------|---|----------------------------------|---|
| | X | Y | Z | | |
| 1 | 482695.43 | 1293270.7 | - | 4 | 5 |
| 2 | 482693.4 | 1293211.23 | - | - | 0.5 |
| 3 | 482677.88 | 1293275.24 | - | - | - |
| 4 | 482684.8 | 1293233.8 | - | - | - |
| 5 | 482715.02 | 1293264.56 | - | - | - |
| 6 | 482728.72 | 1293257.29 | - | - | 0.5 |
| 7 | 482700.13 | 1293219.41 | - | - | - |
| 1 | 482695.43 | 1293213.7 | - | - | - |
| 1 | 482744.74 | 1293270.7 | - | - | - |
| 2 | 482744.16 | 1293270.03 | - | - | 0.5 |
| 3 | 482721.85 | 1293271.51 | - | - | - |
| 4 | 482723.66 | 1293273.35 | - | - | - |
| 5 | 482745.59 | 1293271.91 | - | - | 0.5 |
| 1 | 482744.74 | 1293270.7 | - | - | - |

РОЗДІЛ ПІДПИСАНО



ПІДПИСАНО

Земельний учасок
на об'єкті нерухомості

Лист № 7 пагина 4.2

Всього аукцион пагина 4.2: 216

Всього продажів: 8

Всього аукцион вище: 537

28.10.2024г. № КУВН-001/2024-263666837

47701 0000000 50785

Квартальний номер:

| 1 | 2 | 3 | 4 | 5 |
|----|-----------|------------|---|-----|
| 15 | 484088.53 | 1286686.81 | - | 0.1 |
| 1 | 484084.19 | 1286682.61 | - | - |
| 1 | 484083.75 | 1286808.85 | - | - |
| 2 | 484097.52 | 1286773.86 | - | - |
| 3 | 484095.23 | 1286777.91 | - | 0.1 |
| 4 | 484068.48 | 1286839.5 | - | 0.1 |
| 5 | 484061.1 | 1286848.35 | - | 0.1 |
| 6 | 484047.38 | 1286872.87 | - | 0.1 |
| 7 | 484056.81 | 1286891.13 | - | 0.1 |
| 8 | 484035.3 | 1286894.34 | - | 0.1 |
| 9 | 484035.35 | 1286896.55 | - | - |
| 10 | 484041.8 | 1286881.06 | - | - |
| 11 | 484049.1 | 1286873.89 | - | 0.1 |
| 12 | 484059.03 | 1286858.41 | - | - |
| 13 | 484067.6 | 1286842.37 | - | - |
| 1 | 484085.75 | 1286808.85 | - | - |

РОЗДІЛ ВПРАВЧЕННЯ ДОЛІВНОСТІ



НИСІПІЛЬСЬКА ФІЛІАЛІА

Земельний участок
під об'єктом нерухомості

Лист № 6 підста 4.2

Вартість підста 4.2: 216

Вартість підста 8

Вартість підста 537

28.10.2024р. № КУВН-001/2024-26366837

47:01-0000000-50785

Середня оцінка застрахована грошова Графічна частина (частка) земельної ділянки

Учетний номер карти: 47:01-0000000-50785/6

Система координат МСК-Валдгеймського округу

| Номер точки | Координати, м | | Описання закріплення на місцевості | Середня квадратична погрешність визначення координат закріплених точок при земельній ділянці, м |
|-------------|---------------|-------------|------------------------------------|---|
| | X | Y | | |
| 1 | 484018.53 | 12866499.75 | - | 0.1 |
| 2 | 484015.05 | 12866489.75 | - | - |
| 3 | 484019.45 | 12865905.33 | - | - |
| 4 | 484024.77 | 1286518.82 | - | - |
| 5 | 484060.96 | 1286600.69 | - | 0.1 |
| 6 | 484068.57 | 1286632.89 | - | - |
| 7 | 484077.33 | 1286660.77 | - | - |
| 8 | 484075.35 | 1286652.89 | - | 0.1 |
| 9 | 484062.88 | 1286600.14 | - | 0.1 |
| 1 | 484018.53 | 1286499.75 | - | 0.1 |
| 1 | 484084.19 | 1286682.61 | - | - |
| 2 | 484084.55 | 1286681.74 | - | - |
| 3 | 484084.63 | 1286685.81 | - | - |
| 4 | 484087.6 | 1286688.7 | - | 0.1 |
| 5 | 484094.18 | 1286689.35 | - | 0.1 |
| 6 | 484102.81 | 1286689.72 | - | 0.1 |
| 7 | 484108.49 | 1286689.6 | - | 0.1 |
| 8 | 484111.21 | 1286690.15 | - | 0.1 |
| 9 | 484112.84 | 1286690.85 | - | - |
| 10 | 484112.75 | 1286688.63 | - | - |
| 11 | 484111.96 | 1286688.79 | - | 0.1 |
| 12 | 484109.77 | 1286687.59 | - | 0.1 |
| 13 | 484102.82 | 1286687.72 | - | 0.1 |
| 14 | 484094.29 | 1286687.35 | - | 0.1 |

Розробне відомлення про довільності



нішіння, дата

Земельний участок
під об'єкта нерухомості

Лист № 5 підста 4.2

Всього акцій підста 4.2: 216

Всього поділок: 8

Всього акцій виписки: 537

28.10.2024г. № КУВН-001/2024-263666837

Квартальний номер:

47:01-0000000-50785

Середня оцінка за підставою даних Гриниша с/с/т (с/а/т/т) земельного участка

Учетный номер с/с/т: 47:01-0000000-50785:5

Система оприлюдн. МСХ відкритого типу

| Номер годин | Координати, м | | | Площина закріплення на місцевості | Середня квадратична погрешність визначення координат закріплених точок трини земельного участка, м |
|-------------|---------------|------------|---|-----------------------------------|--|
| | X | Y | Z | | |
| 1 | 2 | 3 | 4 | 5 | |
| 1 | 482714.02 | 1291235.37 | - | - | - |
| 2 | 482699.49 | 1291248.75 | - | - | - |
| 3 | 482726.1 | 1291275.83 | - | - | - |
| 4 | 482734.28 | 1291284.7 | - | - | - |
| 5 | 482746.59 | 1291273.35 | - | - | - |
| 6 | 482744.74 | 1291270.7 | - | - | - |
| 1 | 482714.02 | 1291235.37 | - | - | - |
| 1 | 506992.19 | 1291643.32 | - | - | - |
| 2 | 506983.81 | 1291666.49 | - | - | - |
| 3 | 507032.21 | 1291679.67 | - | - | - |
| 4 | 507040.42 | 1291656.99 | - | - | - |
| 1 | 506992.19 | 1291643.32 | - | - | - |

РОЗДІЛ ПІДПИСАНО



нішінки, факсим

Земельний участок
під об'єкта нерухомості

Лист № 4 підста 4.2

Вартість участка 4.2: 216

Вартість будівлі: 8

Вартість участка: 537

28.10.2024р. № КУВН-001/2024-263666837

47:01:0000000:50785

Середня оцінка застрахована грошова Грамадська сесія (суб'єкт) земельного участка

Учетный номер участка: 47:01:0000000:50785:4

Средняя стоимость МСК владельческого участка

| Номер точки | Координати, м | | | Площадь застроенная на участке | Средняя кадастровая стоимость определяемая стоимостью застроенных площадей земельного участка, м |
|-------------|---------------|------------|---|--------------------------------|--|
| | X | Y | Z | | |
| 1 | 514260.15 | 1293090.81 | - | - | - |
| 2 | 514182.75 | 1293091.01 | - | - | - |
| 3 | 514154.45 | 1293094.58 | - | - | - |
| 4 | 514079.6 | 1293112.22 | - | - | - |
| 5 | 514103.81 | 1293110.05 | - | - | 0.1 |
| 6 | 514166.17 | 1293105.22 | - | - | 0.1 |
| 7 | 514231.17 | 1293100.1 | - | - | 0.1 |
| 8 | 514282.37 | 1293095.34 | - | - | - |
| 1 | 514260.15 | 1293090.81 | - | - | - |
| 1 | 515416.7 | 1293713.53 | - | - | - |
| 2 | 515397.61 | 1293703.62 | - | - | - |
| 3 | 515437.79 | 1293735.72 | - | - | 0.1 |
| 4 | 515484.68 | 1293773.1 | - | - | 0.1 |
| 5 | 515512.9 | 1293795.66 | - | - | - |
| 6 | 515512.55 | 1293795.29 | - | - | - |
| 7 | 515474.7 | 1293749.5 | - | - | - |
| 8 | 515453.45 | 1293734.41 | - | - | - |
| 1 | 515416.7 | 1293713.53 | - | - | - |
| 1 | 515567.05 | 1293837.89 | - | - | - |
| 2 | 515563 | 1293835.49 | - | - | - |
| 3 | 515575.96 | 1293845.77 | - | - | 0.1 |
| 4 | 515582.73 | 1293848.04 | - | - | 0.1 |
| 5 | 515590.13 | 1293844.35 | - | - | - |
| 1 | 515567.05 | 1293837.89 | - | - | - |

РОЗДІЛ ПИТАНЬ І ПИТАННЯ

ДЕРЖАВНЕ АГЕНТСТВО
ЗЕМЕЛЬНОЇ І ПІДПІСОБНОЇ
СЛУЖБИСлужба управління земельними
ресурсами та містобудівною
діяльністю територіальних
одиниць державної влади

нішінки, факс

Земельний участок
під об'єктом нерухомості

Лист № 3 розділа 4.2

Всього акцій розділа 4.2: 216

Всього розділок: 8

Всього акцій виписок: 537

28.10.2024г. № КУВН-001/2024-263666837

Кваліфікацій номер: 47:01:0000000:50785

Свідчення о зареєстрованих товарах: Границя сусідів земельного участка

Участковий номер часті: 47:01:0000000:50785/3

Система координат: МСКВ відсоткового округу

| Номер точки | Координати, м | | | Площина залучення на місцевості | Середня квадратична погрешність визначення координат залучених точок границі земельного участка, м |
|-------------|---------------|------------|---|---------------------------------|--|
| | X | Y | Z | | |
| 1 | 2 | 3 | 4 | 5 | |
| 1 | 482671.77 | 1293184.94 | - | - | |
| 2 | 482656.63 | 1293198.96 | - | - | |
| 3 | 482676.49 | 1293216.09 | - | - | |
| 4 | 482685.36 | 1293201.95 | - | - | |
| 5 | 482675.6 | 1293189.6 | - | - | |
| 1 | 482671.77 | 1293184.94 | - | - | |

| | | |
|---|--|--|
| розробне виконання робіт з надання інформації | | |
| розробне виконання робіт з надання інформації | | |
| розробне виконання робіт з надання інформації | | |



нішиподи, фронтова

Земельний участок
під об'єкта нерухомості

Лист № 2 розета 4.2

Всього акцій розета 4.2: 216

Всього розеток: 8

Всього акцій виписки: 537

28.10.2024г. № КУВН-001/2024-263666837

Квартальний номер:

47-01-0000000-50785

Середня оцінка за кварталом розеток. Гранична сума (сума) земельного участка

Сумарний номер штрих: 47-01-0000000-50785/2

Система опрацювання МСЖ підприємства

| Номер точки | Координати, м | | | Площина закріплення на місцевості | Середня квадратична погрешність визначення координат закріплених точок грани земельного участка, м |
|-------------|---------------|------------|---|-----------------------------------|--|
| | X | Y | Z | | |
| 1 | 516037.02 | 1293591.58 | - | 4 | 5 |
| 2 | 516031.6 | 1293593.92 | - | - | - |
| 3 | 515981.78 | 1293624.99 | - | - | - |
| 4 | 515982.22 | 1293624.97 | - | - | 0.1 |
| 5 | 515980.71 | 1293624.54 | - | - | 0.1 |
| 6 | 516014.73 | 1293608.18 | - | - | 0.1 |
| 7 | 516037.05 | 1293593.68 | - | - | 0.1 |
| 1 | 516037.02 | 1293591.58 | - | - | - |
| 1 | 516485.46 | 1293676.23 | - | - | - |
| 2 | 516484.54 | 1293706.36 | - | - | 0.1 |
| 3 | 516484.96 | 1293707.46 | - | - | - |
| 4 | 516498.81 | 1293714.81 | - | - | - |
| 5 | 516501.72 | 1293713.63 | - | - | 0.1 |
| 6 | 516504.54 | 1293706.98 | - | - | 0.1 |
| 7 | 516505.16 | 1293686.55 | - | - | - |
| 1 | 516485.46 | 1293676.23 | - | - | - |

РОЗДІЛ ПІДПИСАНО



нішінки, друковані

Выписка из Единого государственного реестра недвижимости об объекте недвижимости
Сведения о части земельного участка

| Земельный участок | | вид объекта недвижимости | | |
|--|---------------|-----------------------------|-----------------------------------|---|
| Лист № 1 плана 4.2 | | Всего листов плана 4.2: 216 | Всего разделов: 8 | |
| 78.10.2024г. № КУИП/001/2024-263666837 | | Всего листов выписки: 537 | | |
| Кадастровый номер: | | 47:01-0000000-50785 | | |
| Сведения о характеристиках точек Границы части (частей) земельного участка | | | | |
| Учетный номер части: 47:01-0000000-50785:1 | | | | |
| Сведения о границах МСЖ адм.территорию округа | | | | |
| Номер точки | Координаты, м | | Описание закрепления на местности | Средняя квадратическая погрешность определения координат характерных точек границ земельного участка, м |
| | X | Y | | |
| 1 | 2 | 3 | 4 | 5 |
| 1 | 483614.01 | 1294998.03 | - | - |
| 2 | 483614.05 | 1294953.67 | - | - |
| 3 | 483586.03 | 1294999.27 | - | - |
| 4 | 483586 | 1294999.79 | - | - |
| 5 | 483586.03 | 1294903.62 | - | - |
| 1 | 483614.01 | 1294998.03 | - | - |

| | | | |
|---|--|--|--|
|  ФЕДЕРАЛЬНОЕ АГЕНТСТВО ТЕХНИЧЕСКОГО РЕГУЛИРОВАНИЯ И МЕТРОЛОГИИ Федеральное бюро кадастровых данных Федеральное бюро кадастровых данных | | ДЕЯТЕЛЬНОСТЬ ПОДЛИННИКОМ Сведения об объекте недвижимости | |
| | | Регистрационный номер: _____ Дата выдачи: _____ Подпись: _____ Инициалы, фамилия: _____ | |
| ПОДРОБНОЕ ОПИСАНИЕ ОБЪЕКТА НЕДВИЖИМОСТИ | | Инициалы, фамилия: _____ | |

Земельный участок

Идл объекта недвижимости

Лист № 59 листа 4.1

Всего листов листа 4.1: 59

Всего листов: 8

Всего листов выписки: 537

28.10.2024г. № КУВН-001/2024-263666837

47:01:0001000:50785

Кадастровый номер:

| | |
|-------|---|
| | <p>47:01-06-167; Вид объекта реестра: граница. Зона с особыми условиями использования территории: Вид зоны по документу: охранная зона объекта электроэнергетики хозяйства КЭ-10 КВ от ПС 35/10 «Привольное» филиал ПАО «Россетрест». Тип зоны: Охранная зона инженерных коммуникаций</p> <p>Идл. охраняемых (охраняемых) объектов: охраняемая зона на земельный участок, принадлежащий заявителю 56 Земельного кодекса Российской Федерации; Срок действия: не установлен; реквизиты документа-основания: договорность от 27.05.2020 № 01-14-1428/2020; документ: исполнительный свицания, составленный в реестре объектов кадастрового назначения (кадастровый листовой и кадастровый) изданием Российской Федерации от 25.12.2020 № Р/Д-01/25.2020-20951; иной документ, содержащий описание объекта от 28.12.2020 № Р/Д-01/25.2020-20951; Содержание ограничений (обременения): Режим использования земель и формирования к градооградительным регламентам в границах охраняемой зоны (ОЗ); Разрешается: а) проведение работ по созданию и реконструкции историко-градостроительский и природной среды объекта культурного наследия, благоустройство, ремонт, реконструкция и устройство инженерных сетей, дорог, наружного освещения, малых архитектурных форм, обустройство, защита насаждений для санитарного оздоровления территории; б) размещение беспривязочного фронтально-навесного гаражно-пространственного комплекса культурного наследия; в) размещение территории, содержание насаждений, ландшафтных парков, фотозоны/зонных ландшафтов; проведение санитарных и планировочных рубок</p> <p>архитектурно-художественной целостности; проведение мероприятий, направленных на сохранение и восстановление элементов историко-культурного ландшафта, содержание архитектурных особенностей ландшафта, охраняемых секторов объектов; соблюдение требований в области охраны окружающей среды, необходимых для обеспечения сохранности объекта культурного наследия в его историческом и ландшафтном окружении, а также охраняемого природного ландшафта; г) проведение археологических (наземных) работ; д) строительство объектов культурного наследия; ж) устройство парков; Запрещается: а) отчуждение при проведении работ по созданию объекта культурного наследия; б) размещение рекламных конструкций на крышах и фасадах объектов капитального строительства; в) размещение рекламных конструкций (за исключением малоразмерных характерных архитектурных объектов, по своим параметрам и архитектурному решению, соответствующих требованиям работ); з) строительство объектов культурного наследия; и) размещение объектов культурного наследия (наземных) и исторических открытого пространства, размещение рекламных конструкций на крышах и фасадах зданий; Реконструкция пограничной линии: 47:01-06-321; Вид объекта реестра: граница. Территория объекта культурного наследия: Вид зоны по документу: Охранная зона объекта культурного наследия регионального значения "Кирова". Тип зоны: Зона охраны объекта культурного наследия; Номер: ОЗ</p> |
| Всего | |

| | | |
|----------------------------|--|------------------|
| <p>ПОСМОТРЕТЬ ДОКУМЕНТ</p> |  <p>ФЕДЕРАЛЬНОЕ АГЕНТСТВО ТЕХНИЧЕСКОГО РЕГУЛИРОВАНИЯ И МЕТРОЛОГИИ</p> | <p>НИПИСИ.РУ</p> |
|----------------------------|--|------------------|

Служба технической поддержки
Федерального агентства технического
регулирования и метрологии

Федеральное агентство технического
регулирования и метрологии

Земельный участок

вид объекта недвижимости

| | | | |
|--|-------------------------------|-------------------|-----------------------------|
| Лист № 58 раздела 4.1 | Вместе листов раздела 4.1: 59 | Вместо раздела: 8 | Вместо листов вышележа: 537 |
| 26.10.2024г. № КУВН-001/2024-263666837 | | | 47-01-0001000-50785 |
| Кадастровый номер: | | | |

| | |
|-----|---|
| Вес | на земельных участках (с/п) Постановления Правительства РФ от 24 февраля 2009г. № 160); Регистрационный номер Границы: 47-01-6-291; Вид объекта: участок земли, используемый для размещения территории; Вид зоны по документу: Охранная зона подземных кабельных линий высшего напряжения КЛ-6кВ ТП-2, КТП-26, в г.Приморск Хабаровского района, Ленинградский области; Тип зоны: Охранная зона линейных сооружений |
| Вес | вид отграничения (обременения): отграничения прав на земельный участок; предусмотренные статьей 56 Земельного кодекса Российской Федерации; Срок действия: не установлен; реквизиты документа-основания: справки о балансовой принадлежности от 29.11.2016 № 00-03/7684 выдан: АО "ЛОЭЖК"; разрешение на допуск и эксплуатацию электроустановки от 26.11.2014 № 25-192/РД выдан: Федеральная служба по техническому и технологическому регулированию и контролю качества (Ростехнадзор); акт осмотра электроустановки от 26.11.2014 № 25-192/АО выдан: Федеральная служба по техническому, технологическому, регулированию и контролю качества (Ростехнадзор); акт приемочной комиссии электроустановки (реконструкция) объекта от 29.09.2014 № 6/и выдан: АО "ЛОЭЖК"; постановление "О порядке установления охранной зоны электрозащитного устройства от 29.09.2014 № 16.03.2017 № 6/и выдан: ООО "Низовская-ПЭС"; Соглашение отграничения (обременения): При установлении охранной зоны предусмотрена определенная территория, которая регламентируется ст. III Постановления Правительства РФ "О порядке установления охранной зоны" №160 от 24.02.2009г.; Регистрационный номер границы: 47-01-6-410; Вид объекта: участок земли; Зона в особом режиме использования территории; Вид зоны по документу: Охранная зона объекта электрозащитного устройства КЛ-6кВ ТП-2 до ПРН; Тип зоны: Охранная зона линейных сооружений |
| Вес | вид отграничения (обременения): отграничения прав на земельный участок; предусмотренные статьей 56 Земельного кодекса Российской Федерации; Срок действия: не установлен; реквизиты документа-основания: доверенность от 12.05.2017 № 181/2017 выдан: Амурское областное "Ленинградская областная электрическая компания"; о порядке установления охранной зоны объекта от 24.02.2009 № 160 выдан: Проектное бюро "Проектное бюро"; справка о балансовой принадлежности от 14.04.2017 № 6/и выдан: Акционерное общество "Дальневосточная областная электроэнергетическая компания" (заята (лицо) охранной зоны от 26.06.2017 № 6/и выдан: ООО "НИИП "НИС ХАЛТИ Северо-Запад"; решение о составлении группы охранной зоны объекта электрозащитного устройства от 03.07.2017 № 06-392/РС-309 выдан: Северо-Западное управление Федеральной службы по техническому, технологическому, регулированию и контролю качества; Соглашение отграничения (обременения): При установлении охранной зоны предусмотрена определенная территория, которая устанавливается Постановлением Правительства РФ от 24 февраля 2009 г. N 160 "О порядке установления охранной зоны объектов электрозащитного устройства и особом режиме использования земельных участков, расположенных в границах таких зон"; Регистрационный номер границы: |

| | |
|--|---|
| ДИРЕКЦИОНАЛЬНАЯ ЭЛЕКТРОННАЯ ПОДПИСЬ Средства информации и связи Подпись владельца/пользователя Информационно-коммуникационной системы Идентификационный номер Документа электронного документа | ИННОВАЦИОННАЯ ДИРЕКЦИОНАЛЬНАЯ ЭЛЕКТРОННАЯ ПОДПИСЬ |
| ПОДПИСЬ ИЛИ ПОДПИСАНИЕ ДОЛЖНОСТИ | ИННОВАЦИОННАЯ ДИРЕКЦИОНАЛЬНАЯ ЭЛЕКТРОННАЯ ПОДПИСЬ |

Земельный участок

Или объекта недвижимости

Лист № 57 раздела 4.1

Вести листов раздела 4.1: 99

Вести колонок: 8

Вести листов выписки: 537

28.10.2024г. № КУВН-001/2024-263666837

Кадастровый номер: 47-01-0001000-50785

| | | | |
|------|--|--|--|
| | | | границы участка выделены ф. 03, ВПФ-0.4 кВ УО*, Там зона: Охранная зона инженерных коммуникаций |
| Весь | | | границы участка (обременения) ограничены прав на земельный участок, предусмотренные статьей 56 Земельного кодекса Российской Федерации; Срок действия не установлен; реквизиты документа-основания: постановление Правительства РФ "О порядке установления охраняемых зон объектов линейного хозяйства и особых условий использования земельных участков, расположенных в границах таких зон" от 24.02.2009 № 160 выданы Постановлением Правительства; Содержание ограничения (обременения): При установлении охранной зоны предусматривается ограничение ограничения и использованием территории, которое регламентируется Постановлением Правительства РФ от 24 февраля 2009 г. N 160 "О порядке установления охраняемых зон объектов линейного хозяйства и особых условий использования земельных участков, расположенных в границах таких зон"; Реконструкция объектов линейного хозяйства в границах таких зон; Вид зоны по документу: Охранная зона инженерных коммуникаций; Назов: Ленинградская область, Выборгский район, Пряморское городское поселение |
| Весь | | | Или ограничения (обременения) ограничены прав на земельный участок, предусмотренные статьей 56 Земельного кодекса Российской Федерации; Срок действия не установлен; реквизиты документа-основания: доверенность от 11.05.2016 № 142 выдана Акционерное общество "Ленинградская область линейного хозяйства жилищное"; справка о фактической принадлежности от 14.04.2017 № 6/и выдан: Акционерное общество "Ленинградская область линейного хозяйства жилищное"; о порядке установления охраняемых зон объектов от 24.02.2009 № 160 выдан: Правительство РФ; карта (план) охранной зоны от 20.04.2017 № 6/и выдан: ООО "НПЦП "ВКСХАГП Северо-Запад"; решение о согласовании границ охранной зоны объекта линейного хозяйства от 17.05.2017 № 06-190/РС-144 выдан: Северо-Западное управление Ростехнадзора; Содержание ограничения (обременения): При установлении охранной зоны предусматриваются следующие ограничения использования территории, которые устанавливаются Постановлением Правительства РФ от 24 февраля 2009 г. N 160 "О порядке установления охраняемых зон объектов линейного хозяйства и особых условий использования земельных участков, расположенных в границах таких зон"; Реконструкция объектов линейного хозяйства в границах таких зон; Вид зоны по документу: Охранная зона объекта линейного хозяйства КТ-0.4 кВ от ТП-2 до ШРН-0.4 кВ; Там зона: Охранная зона инженерных коммуникаций |
| Весь | | | Или ограничения (обременения) ограничены прав на земельный участок, предусмотренные статьей 56 Земельного кодекса Российской Федерации; Срок действия не установлен; реквизиты документа-основания: справка о балансовой принадлежности от 09.09.2013 № 506 выдан: Общество с ограниченной ответственностью "Объект-энерго"; карта-план от 21.11.2013 № 103132 выдан: Выборгский отдел управления федеральной службы регистрации кадастра и картографии по Ленинградской области; Содержание ограничения (обременения): Режим использования территории Производная охраняемых линейных сетей, принадлежащих |

полное наименование должности



инициалы, фамилия

Земельный участок

вид объекта недвижимости

Лист № 56 листа 4.1

Виды земель листа 4.1: 59

Виды породной 8

Виды видов выноса: 537

28.10.2024г. № КУВН-001/2024-263666837

Квартальный номер:

47:01:0001000:50785

| | |
|------|--|
| Безв | <p>Российской Федерации о недрях, горных отходах и (или) геологических отходах на основании управленческого технического проекта и соответствии со статьей 19.1 Закона Российской Федерации от 21 февраля 1992 года N 2395-1 "О недрах", 9) признания земель: 1(0) размещение отходов различного назначения; 1(1) земли сельскохозяйственного назначения и организации для них лесных насаждений, а также: Всеобщий номер границы: 47:01:6-54; Вид объекта кадастровой границы: Земля с особыми условиями размещения территории; Вид зоны по документу: Зона с особыми условиями использования территории; Часть территории зонной зоны федерального уровня; Тип зоны: Промышленная защитная полтора; Номер: 6/6; Видовой: Ленинградская область; Вид/видовой видовой</p> <p>вид организации (обременения) ограничения прав на земельный участок, предусмотренное статьей 56 Земельного кодекса Российской Федерации; Срок действия: не установлен; реквизиты документа-основания: "Постановление "О передаче имущества охраны зон объектов электроэнергетики хозяйства и особая условия использования земельных участков, расположенных в границах зоны от 24.02.2009 № 160 выдан: Правительством Российской Федерации; справка о балансовой принадлежности от 12.07.2017 № 00-03/5145 выдан: Акционерное общество "Ленинградская областная электросетевая компания"; разрешение на доступ в эксплуатацию энергоустановки от 05.02.2015 № 25-13/РД выдан: Энергетическая служба по экологическому, техническому и атомному надзору (Ростехнадзор); Сэнерго-зональное управление; акт осмотра энергоустановки от 05.02.2015 № 25-13/АД выдан: Федеральная служба по экологическому, техническому и атомному надзору (Ростехнадзор); Сэнерго-зональное управление.; акт приемочной комиссии законченного строительства (Ростехнадзор) объекта от 27.11.2014 № 6/6 выдан: Акционерное общество "Ленинградская областная электросетевая компания"; доверенность от 07.10.2016 № 360 выдан: Акционерное общество "Ленинградская областная электросетевая компания" Генеральный директор Д.С. Соловьев; карта (план) объекта землеустройства от 07.08.2017 № 6/6 выдан: ООО "Аудит"; решение о согласовании границ охраняемой зоны объекта электроэнергетики хозяйства от 18.09.2017 № 06-88/0РС-769 выдан: Федеральная служба по экологическому, техническому и атомному надзору (Ростехнадзор); Сэнерго-зональное управление; удостоверение о невозможности внесения сведений в Единый государственный реестр недвижимости от 13.11.2017 № 47/МВ/17-14396 выдан: Министрство экономического развития Российской Федерации Федеральная служба государственной регистрации, кадастра и картографии Флидвал Федерального государственного бюджетного учреждения "Федеральная кадастровая палата Федеральной службы государственной регистрации, кадастра и картографии" им Ленинградская область; Содержание отграничения (обременения): При установлении охранной зоны предусматриваются определенные отграничение неиспользования территории, которое признается отгора от: III Постановление Правительства РФ "О порядке установления охранных зон" №160 от 24.02.2009 г.; Постановление номер границы: 47:01:6-489; Вид объекта в реестре границ: Зона с особыми условиями использования территории; Вид зоны по документу: Охранная зона объекта электроэнергетики хозяйства "Охранная зона ВЭУ-4 кВ в составе: ВЭУ-04 кВ от КТПН №13 до границы участка заявителей ф.01, ВЭУ-04 кВ от КТПН № 13 до</p> |
|------|--|

полное наименование должности



инициалы, фамилия

Земельный участок

Или объекта недвижимости

Лист № 55 листа 4.1

Всего листов листа 4.1: 99

Всего листов: 8

Всего листов выписи: 537

28.10.2024г. № КУВН-001/2024-263666837

Квартальный номер:

47:01:0001000:50785

| | |
|------|---|
| | <p>исполнения прорабы ланит стены, прорабы вк в свободному доступу к ним технического персонала; д) самостоятельно подсчитываются в абсолютской телефонной линии и линии радиотелефона в целях предоставления услуги связи; е) совершить иные действия, которые могут причинить повреждение сооружения связи и радиотелефона (интерактив отпры и прынуть воздушный канал связи, обрезать провод, вырывать на них посторонние предметы и другое); Постронный номер телефона: 47:01:6:706; Вид объекта прорабы границ: Зона с особыми условиями использования территории; Вид зоны по договору: Охранная зона (ЗОУИТ) линейного сооружения «Линия связи (ВОЛС) с радиотранс портром 47:01:0000000:19407 на территории Выборгского района Ленинградской области; Тип зоны: Охранная зона ланит и сооружений связи и ланит и сооружений радиотелефона; Номер: 1</p> |
| Весь | <p>вид ограничения (обременения), ограничения прав на земельный участок, предусмотренные статьей 56 Земельного кодекса Российской Федерации; Суть действия: не устанавливает; регламенты доступа-основание: постановление "Об утверждении граница водозащитной зоны и граница прибрежной защитной полосы Балтийского моря на территории Ленинградской области и Санкт-Петербурга" от 19.10.2016 № 86-н/дн; Неважно-дальнее бассейнов водное управление Федерального агентства водных ресурсов; ж/д водозащитное дело и карта (план); Зона с особыми условиями использования территории: Часть прибрежной защитной полосы Балтийского моря от 15.08.2016 № 60-н/дн; Кадас-тронный номер: Понто Мария Евгеньевна; Объект с ограниченной ответственностью "Земельное ресурсы"; Содержание ограничения (обременения): В соответствии со статьей 65 Водного кодекса Российской Федерации от 03 июля 2006 года № 74-ФЗ и граница прибрежной защитной полосы запрещается: 1) использование сточных вод в целях регулирования плодородия почв; 2) размещение складов, свалочных полигонов, объектов размещения отходов производства и потребления, мусоросжигательных, аририририри, токсичных, отравляющих и канцерогенных веществ, пунктов захоронения радиоактивных отходов; 3) осуществление авиационных мер по борьбе с вредными организмами; 4) размещение в сточных транзитных средства (кроме специальных транспортных средств), за исключением их движения по дорогам и стоянки на дорогах и в специально оборудованных местах, имеющих твердое покрытие; 5) размещение автозаправочных станций, складов горюче-смазочных материалов (за исключением случаев, если автотранспортные средства, склады горюче-смазочных материалов размещены на территориях водной, суше-проектных и бюджетных организаций, индустриальных водных путей при условии соблюдения требований законодательства в области охраны окружающей среды и настоящего Кодекса); 6) размещение объектов, имеющих технический регламент для технического осмотра и ремонта транспортных средств, осуществление работ транспортных средств; б) размещение специализированных пунктов посещения в агроинтернет, посещение посещения и агроинтернет; 7) сбор сточных, в том числе дренажных, вод; 8) раздача и добыча общераспространенных полезных ископаемых (за исключением случаев, если раздача и добыча общераспространенных полезных ископаемых осуществляется по лицензиям надр, осуществляющим разведку и добычу иных видов полезных ископаемых, и граница предоставляется на в соответствии с законодательством.</p> |

Исходные данные документа



Служба технической регламентации
Федерального агентства технического
регулирования и метрологии

инициалы, фамилия

Земельный участок

Или объекта недвижимости

Лист № 54 розряда 4.1

Восток листов розряда 4.1: 59

Восток розрядов: 8

Восток листов вышеле: 537

28.10.2024г. № КУВН-001/2024-263666837

Кадастровый номер: 47-01-0001000-50785

Ленинградский филиал ФГУП "Ростехинвестпроектизм" - Федеральное БТИ" - описание местоположения земли с особыми условиями использования от 10.03.2020 № 016/ИДЛ: ООО "Нефтегаз Геоскайп"; Содержание отрывочной (обремененной) Служебная Уставная книга в соответствии с Постановлением Правительства РФ от 9 июля 1995 г. N 578 "Об утверждении Правил охраны земель и сооружений связи Российской Федерации". В пределах охраняемых земель выделенного участка и прилегающих территорий принадлежат предприятию, эксплуатирующим линии связи и линии радиосвязи, радиосвязи и радиотелевизионные линии связи: а) осуществлять монтаж розет ступенчатого, монтажного и монтажного работ, например: прогнать монтажные механизмы (за исключением жидких буровых) и жидкие работы (за исключением испарения на глубину не более 0,3 метра); б) проводить тепло-звуковые, вентиляционные и другие инженерные работы, которые связаны с бурением скважин, шурфованной, врезом проб грунта, осуществлением буровых работ; в) проводить посадку деревьев, раскислять почвенные слои, сохранять снег, скашивать мятель, корма и удобрения, жечь костры, устанавливать струбцины; г) устанавливать пролеты и ступени автоинформации, тракторов и механизмов, проводить монтажные работы при проведении воздушных линий связи и линии радиосвязи, строить каналы (арканы), устанавливать заграждения и другие устройства; д) устраивать арчаны для стоянки судов, барж и плавучих средств, проводить работу рыбопромысловые участки, проводить дноуглубительные и гидротехнические работы, проводить радиотелевизионные участки, проводить дноуглубительные работы, другие виды работ, а также виды работ, проводимых органами власти, устроить подполья, проводить работы в затопленном ладе. Судна и другие плавучие средства запрещается бросать якорь, проводить с отдаленными якорями, цепями, лотками, волочущими и тросами; е) проводить строительство и реконструкцию линий электропередачи, радиостанций и других объектов, плавучих объектов, оказывающих опасное воздействие на линии связи и линии радиосвязи; ж) проводить работы по ликвидации последствий аварийных ситуаций, которые могут нарушить нормальную работу линий связи и линии радиосвязи, в частности: а) проводить снег и равногустую линию и мостов, осуществлять безопасность водосточных, дренажных водопроводов и магистралей, дорог, где проложены кабельные связи, установка стоек воздушных линий связи и линий радиосвязи, размещение технических сооружений радиотелевизионных станций, кабельные связи и радиотелевизионные работы, без предварительного выноса заградительной (заградительной) линии и сооружений связи, линий и сооружений радиосвязи на основании с предпринятыми, в течение которых находится эти линии и сооружения; б) проводить защиту трасс подземных кабельных линий связи, устроить на этих трассах предельные скачки, стволы химических элементов, в том числе промывочных, пыльных и прочих отходов, ловить якорные, сигнальные, предупредительные знаки и телеграфные знаки; в) открывать, якоря и линии необходимых устройств, установок и радиотелевизионных пунктов (включая и подземных) и радиотелевизионных станций, кабельных линий телеграфных компаний, радиотелевизионных пунктов и кабельных линий, а также подвешиваться к линиям связи (за исключением лиц, обслуживающих эти линии); г)

основное назначение: для размещения



инициала, фамилия

Земельный участок

вид объекта недвижимости

| | | | |
|--|---|-----------------|--------------------------|
| Лист № 53 раздела 4.1 | Вести земельный участок 4.1: 99 | Вести участок 8 | Вести участок вид用途: 537 |
| 26.10.2024г. № КУВН-001/2024-263666837 | 47-01-0001000-50785 | | |
| Всё | <p>Организа код объекта «ВОШТ УС Ярославль – УС СМНП Приволжье, Этап 1, Строительство, Этап 1.4 Граница Ленинградский области – УС Куршино, УС Невская – УС СМНП Приволжье; отсылы на ПРС Малушка, ПРВА Невская»; Тип зоны: Охранная зона линий и сооружений связи и линий и сооружений радиосвязи</p> <p>вид организации (обременения) организации права на земельный участок, предусмотренные статьёй 56 Земельного кодекса Российской Федерации; Срок действия: не установлен; реквизиты документа-основания: иной документ, содержащий описание объекта от 26.10.2020 № Р/УД-0123/2020-15046; документ, содержащий необходимые для перевода в государственной кадастр недвижимости сведения об установлении или изменении территориальной зоны или зоны с особыми условиями использования территории, либо об отмене установления такой зоны от 26.11.2020 № Р/УД-0123/2020-15046; Создание организации (обременения): Организация использования территории принадлежит установленная органами исполнительной власти Ярославского края и особая условия использования земельных участков, расположенных в границах таких зон, установлены Постановлением Правительства РФ от 24.02.2009 № 160.; Регистрационный номер границы: 47-01-6-1216; Вид объекта регистрации границы: Зона с особыми условиями использования территории; Вид зоны по документу: Охранная зона объекта электропередачи холдинга СТП-10/0.4 кВ (инв. № 050004551) с типом трансформатора ТМТСУ; Тип зоны: Охранная зона инженерных коммуникаций; Номер: -</p> <p>вид организации (обременения) Организация права на земельный участок, предусмотренные статьёй 56 Земельного кодекса Российской Федерации; Срок действия: не установлен; реквизиты документа-основания: выдана (инв) от 04.03.2013 № 103006 выдана; Выделенный отдел Управления федеральной службы государственной регистрации, кадастра и картографии по Ленинградской области; постановление «Об установлении правил охраны электрических сетей напряжением свыше 1000 Вольт» от 26.03.1984 № 255 выдан; Совет Министров СССР; свидетельство о государственной регистрации права от 21.12.2009 № 47-78-01/020/2009-219 выдан; Управление федеральной регистрационной службы по Санкт-Петербургу и Ленинградской области; Создание организации (обременения): Объект жилищного строительства, охранная зона ВЛ 35 кВ Приволжье-2, предусмотренная определением организации использования территории, которое принадлежит/принадлежит ПАО «Ленинградская область»; Создание организации (обременения): Объект жилищного строительства, охранная зона ВЛ 35 кВ Приволжье-2, предусмотренная определением организации использования территории, которое принадлежит/принадлежит ПАО «Ленинградская область»; Регистрационный номер границы: 47-01-6-174; Вид объекта регистрации границы: Зона с особыми условиями использования территории; Вид зоны по документу: Охранная зона инженерных коммуникаций</p> <p>вид организации (обременения): Организация права на земельный участок, предусмотренные статьёй 56 Земельного кодекса Российской Федерации; Срок действия: не установлен; реквизиты документа-основания: договорность от 10.09.2019 № 251 выдан; АО «СамтрансОлеф»; договорность от 01.09.2019 № 7 выдан; ООО «НЕФТЕГАЗ ПЛОК А.ДАСТР»; выписка из Единого государственного реестра недвижимости об объекте недвижимости от 09.08.2019 № 99-2019/277342306 выдан; ФГИС ЕПРН; Техническое задание от 02.08.2019 № 02-2019-133 выдан.; Технический паспорт: сооруженная от 17.03.2008 № 6/и выдан;</p> | | |
| Всё | | | |

полное наименование должности



инициалы, фамилия

| | | | |
|---|--|------------------|--------------------------|
| Железнодорожный участок | | | |
| Имя объекта недвижимости | | | |
| Лист № 52 розряда 4.1 | Водо измеря розряда 4.1: 59 | Водо розрядок: 8 | Водо листов вышесле: 537 |
| 28.10.2024г. № КУ/ВН-001/2024-263666837 | | | |
| Каждетройной номер: | 47-01-0000000-50785 | | |
| | <p>всего 804 строительно-монтажные и монтажные работы, планировку группы ж/д-дирекции механизации (за исключением зон пешеходного движения) и земельные работы (за исключением работ на глубине не более 0,3 метра); б) проложить, реконструировать, газопроводы, канализации, водопроводы и другие инженерные системы, которые связаны с бурением скважин, бурением скважин, вращательной пробой грунта, осуществлением земляных работ; в) прокладывать по дорогам, разрабатывать подземные станы, совершать свои, устанавливать илпортики, котлы и удобрения, жечь котлы, устанавливать агрегаты; г) устанавливать проекты и системы автоматизации, трансформаторы и механизмы, проводить монтажные работы под проводом воздушных линий связи и линий радиосвязи, строить здания (здания, устранивать нарушения) и другие предприятия; д) установить причалы для стоянки судов, бары и плавучих кранов, предоставлять поручения-технические, логистические, директивные и административные работы, выделить радиоэлектронные участки, производить добычу рыбы, других водных животных, а также водных растений при помощи различных средств, устанавливать колоды, проложить колы и завозову льда. Суды и другие плавучие средства совершаются бросать якоря, проложить с отсеченными якорями, якорями, лопками, водомотами и талпами; е) производить строительство и реконструкцию линий электропередачи, радиостанций и других объектов, осуществляя электропитание илпортики и обеспечивать описание объектов на линии связи и линии радиосвязи; ж) проехать запыта подвесных конструкций от коренной без учета производных подвесных кабелей линий связи; з) устанавливать и фиксировать линии заграждения, производить монтаж конструкций подвесных кабелей линий связи, устанавливать столбы воздушных линий радиосвязи, в частности: а) проложить свои и реконструировать линии и местоположения пунктов радиосвязи; б) установить метражности и земельные участки, где проложены кабели связи, установить столбы воздушных линий связи и линий радиосвязи, размещать технические сооружения радиосвязи станций, кабельные ящики и сооружения радиосвязи по согласованию с предприятиями, в зданиях которых находятся эти линии и сооружения связи; в) проложить между населенных пунктов связи, устанавливать на этих процессах различные схемы, свои химические активные вещества и станции автоматизации, бытовые и прочих объектов, менять размеры, сигнальные, предупредительные знаки и телефонные аппараты; и) открывать двери и двери обеспечивающих установок и реконструировать объекты (невозможны и исключены) и радиосвязи станций, кабельных колоды телефонных аппаратов, радиосвязи станций и кабельных ящиков, а также выполняться к линии связи (на исключенном виде, обслуживающих эти линии); л) открывать процесс линий связи, препятствуя свободному доступу к ним; техническую операцию; м) самостоятельно подключаться к абонентской телефонной линии и линии радиосвязи в целях пользования услугами связи; н) совершать иные действия, которые могут привести к повреждению сооружений связи и радиосвязи (повредить опору и фундамент воздушных линий связи, обрушить провода, надрезать на них порывы прелекти и другие);. Регистрации номер графика: 47-01-6-711; Вид объекта: реестра графики; Зона с особыми условиями использования территории: Вид зоны по допуску:</p> | | |

| | | | |
|--|---|--|-------------------|
|  | ФЕДЕРАЛЬНОЕ АГЕНТСТВО ТЕХНИЧЕСКОГО РЕГУЛИРОВАНИЯ И МЕТРОЛОГИИ | | Инициалы, фамилия |
| Дирекция федерального агентства | | | |
| Служба технического регулирования | | | |
| Федеральное агентство по техническому регулированию и метрологии | | | |
| Подпись:  | | Подпись:  | |
| Исполнительное подразделение | | Инициалы, фамилия | |

Земельный участок
вид объекта недвижимости

| | | | |
|---|------------------------------|-------------------|----------------------------|
| Лист № 51 розряда 4.1 | Вести земель розряда 4.1: 99 | Вести розрядок: 8 | Вести листов выданных: 537 |
| 28.10.2024г. № КУ/НН-001/2024-263666837 | | | |
| Квартальный номер: 47-01-0000000-50785 | | | |

| | |
|------|---|
| Весь | <p>Ресторный номер границы: 47-01-6-2; Вид объекта рестаурации: Зона с особыми условиями использования территории; Вид зоны по доументу: Охранная зона магистрального нефтепровода "Ташкент-Приморск" - дугишта МИН "Ташкент-Приморск", магистрального нефтепровода "Жирендаш-Приморск 2"; Тип зоны: Охранная зона инженерных коммуникаций</p> <p>вид ограничения (обременения) ограничения прав на земельный участок, предусмотренные статьей 56 Земельного кодекса Российской Федерации; Срок действия: не установлен; реквизиты документа-основания: договорность от 06.10.2021 № 9964928; документ, содержащий необходимые для внесения в государственный кадастр недвижимости сведения об установлении или изменения территории охранной зоны или зоны с особыми условиями использования территории, либо об отмене установления такой зоны от 05.12.2022 № РВД-0123/2022-74323; иной документ, содержащий описание объекта от 27.12.2022 № РВД-0123/2022-74323; Содержание ограничения (обременения): Содержание ограничения (орегулирование) Постановлением Правительства РФ от 24 февраля 2009 г. N 160 "О порядке установления охранных зон объектов электросетевого хозяйства и особых условий использования земельных участков, расположенных в границах таких зон"; Регистрационный номер границы: 47-01-6-1829; Вид объекта рестаурации: Зона с особыми условиями использования территории; Вид зоны по документу: Охранная зона объекта электросетевого хозяйства - ДЭП 0.4 кВ п.Бриллиово ТП-110 прот. 7,6 кв. Тип зоны: Охранная зона инженерных коммуникаций; Номер: 510</p> |
| Весь | <p>вид ограничения (обременения) ограничения прав на земельный участок, предусмотренные статьей 56 Земельного кодекса Российской Федерации; Срок действия: не установлен; реквизиты документа-основания: договорность от 03.08.2022 № 2505754; документ, содержащий необходимые для внесения в государственный кадастр недвижимости сведения об установлении или изменения территории охранной зоны или зоны с особыми условиями использования территории, либо об отмене установления такой зоны от 24.08.2022 № РВД-0123/2022-53898; иной документ, содержащий описание объекта от 08.09.2022 № РВД-0123/2022-53898; Содержание ограничения (обременения): Целевое установление охранных зон предусматривается ограничение ограничения использования территории, которые регламентируются ст. III Постановления Правительства РФ "О порядке установления охранных зон" №160 от 24.02.2009г.; Регистрационный номер границы: 47-01-6-1685; Вид объекта рестаурации: Зона с особыми условиями использования территории; Вид зоны по документу: Охранная зона объекта электросетевого хозяйства "Трансформаторная подстанция №4"; Тип зоны: Охранная зона инженерных коммуникаций</p> <p>вид ограничения (обременения) ограничения прав на земельный участок, предусмотренные статьей 56 Земельного кодекса Российской Федерации; Срок действия: не установлен; реквизиты документа-основания: постановление Об утверждении Правил охраны линий и сооружений связи Российской Федерации от 09.06.1995 № 578 индик: Приказом Мин. РФ; Содержание ограничения (обременения): Ограничение, предусмотренное Постановлением Правительства Российской Федерации от 09.06.1995 г. N 578. В пределах охранной зон без исключения все объекты, находящиеся в собственности, в пользовании, в распоряжении, в распоряжении лиц или лицам радиофикации, юридически, юридически лицам запрещается: а) осуществлять</p> |

| | | |
|---|--|-----------------|
|  ФЕДЕРАЛЬНОЕ АГЕНТСТВО ТЕХНИЧЕСКОГО РЕГУЛИРОВАНИЯ И МЕТРОЛОГИИ | ДОКУМЕНТ КОПИРУЕМО ЗАКЛЮЧЕНИЕ ПОДЛИННО СЛУЖЕБНО-КОМПЬЮТЕРНО-ПЕЧАТНОЕ ПОСЛЕ ВЫПОЛНЕНИЯ РАБОТЫ ПО ПРИМЕНЕНИЮ СИСТЕМЫ КОМПЬЮТЕРИЗАЦИИ РАБОТЫ С ДОКУМЕНТАМИ | НИИПИИ, ФОНОВЫЙ |
| ПОЛНОЕ ИЛИ ЧАСТИЧНОЕ ДОЛЖНОСТИ | | |

Земельный участок

вид объекта недвижимости

Лист № 50 раздела 4.1

Виды земель раздела 4.1: 59

Виды помещений: 8

Виды объектов недвижимости: 537

28.10.2024г. № КУВН-001/2024-363666837

Кадастровый номер: 47-01-0001000-50785

| | |
|------|---|
| | <p>выданы Управлением Росреестра по Ленинградской области; постановления от 24.02.2009 № 160 выданы: Правительство РФ; свидетельством о государственной регистрации права от 29.09.2006 № 78-АВ/127580 выдан: Управление Федеральной регистрационной службы по Санкт-Петербургу и Ленинградской области; Соглашение об отчуждении (обременении): Объект незавершенного строительства, охраняемая зона линии электропередачи ВЛ 10кВ, предусматривает определение отчуждения использования территории, которое реализуется проектом Постановления Правительства РФ от 24 февраля 2009г. №160 «О порядке установления охранных зон объектов электротехнического комплекта в особых условиях использования земельных участков, расположенных в границах таких зон»: Федеральный номер проекта: 47-01-6-17; Вид объекта реестра Граждан: Зона с особыми условиями использования территории; Вид зоны по документу: Охраняемая зона линии электропередачи ВЛ 10 кВ; Тип зоны: Охраняемая зона инженерных коммуникаций</p> |
| Весь | <p>вид отчуждения (обременения): отчуждения прав на земельный участок, предусмотренные статьей 56 Земельного кодекса Российской Федерации; Срок действия: не установлен; реквизиты документа-основания: справка (выписка) от 12.04.2013 № № 108548 выдан: Выделенный отдел Росреестра по Ленинградской области; свидетельством о государственной регистрации права от 25.01.2010 № 47-78-01/008/2009-471 выдан: Управление Федеральной регистрационной службы по Санкт-Петербургу и Ленинградской области; Содержание отчуждения (обременения): Объект незавершенного строительства, охраняемая зона линейной части нефтепровода/хлоропровода "Костомарово - Арестовская - Кирьянов - Пирожковск" на территории Муниципального образования "Выборгский район" Ленинградской области, предусматривает определение использования территории, которые реализуются проектом Постановления Правительства Ленинградской области; утилизации/ликвидации Минусинского РФ от 29.04.1992 г. и Постановлением Государственного Россий № 9 от 24.04.1992 г.; Федеральный номер проекта: 47-01-6-3; Вид объекта реестра (границы): Зона с особыми условиями использования территории; Вид зоны по документу: Охраняемая зона линейной части нефтепровода/хлоропровода "Костомарово - Арестовская - Кирьянов - Пирожковск" на территории Муниципального образования "Выборгский район" Ленинградской области; Тип зоны: Охраняемая зона инженерных коммуникаций</p> |
| Весь | <p>вид отчуждения (обременения): отчуждения прав на земельный участок, предусмотренные статьей 56 Земельного кодекса Российской Федерации; Срок действия: не установлен; реквизиты документа-основания: документ, содержащий необходимые для внесения в государственную кадастровую реестровую систему об установлении или изменения территории/зона для зоны с особыми условиями использования территории, либо об отмене установления такой зоны от 30.03.2023 № РВД-0123-2023-19322; иной документ, содержащий описание объекта от 30.03.2023 № РВД-0121-2023-19322; достоверность: от 20.03.2023 № ТНБ-62-23/8642; "Правила охраны магистральных трубопроводов" (отн. Минпромторг РФ 29.04.1992; Постановление Государственного РФ от 22.04.1992 № 9 выдан: Подписавший РФ; Содержимое отчуждения (обременения): Охраняемая зона предусматривает определение использования территории, которые реализуются проектом Постановлением Государственного Россий №9 от 24.04.1992г. "Правила охраны магистральных трубопроводов".</p> |

полное наименование должности



инициалы, фамилия

Земельный участок

вид объекта недвижимости

Лист № 49 листа 4.1

Виды листов листа 4.1: 59

Виды листов 8

Виды листов вышнее: 537

28.10.2024г. № КУВН-001/2024-263666837

Кадастровый номер: 47-01-0080800-50785

| | |
|-----|---|
| | на земельном участке (с/п.ч) Постановление Правительства РФ от 24 февраля 2009г. № 160); Реестровый номер границ: 47-01-6-46; Вид объекта реестра границ: Зона с особыми условиями использования территории; Вид зоны по документу: Охранная зона подземных нефтяных и газовых месторождений КЛ-10кВ ТП-2, ТП-3, ТП-4, КТП-10, ТП-18, ТП-19, ТП-21, ТП-23, ТП-24, ТП-27, ТП-28 и с/п.ч. Дзержинск Высокского района, Ленинградской области; Тип зоны: Охранная зона инженерных коммуникаций |
| Без | вид ограничения (обременения) ограничения права на земельный участок, предусмотренные статьей 56 Земельного кодекса Российской Федерации; Свое действие: не установлен; реквизиты документа-основания: справка о балансовой принадлежности от 27.09.2013 № 03/2840-5 выдан: Органом автономное общество "Ленинградская областная унитарная хэвтростроительная компания"; договорность от 12.09.2013 № 236 выдан: Отправное автономное общество "Ленинградская областная унитарная хэвтростроительная компания"; акты-планы от 21.11.2013 № 103127 выдан: Выборгский отдел управления федеральной службы регистрации кадастра и картографии по Ленинградской области; Содержание ограничения (обременения): Режим использования территории Правительством области хэвтростроительных сетей, расположенных на землях участка (с/п.ч) Постановления Правительства РФ от 24 февраля 2009г. № 160); Реестровый номер границ: 47-01-6-195; Вид объекта реестра границ: Зона с особыми условиями использования территории; Вид зоны по документу: Охранная зона подземных нефтяных и газовых месторождений КЛ-10кВ ПС Проломская - ТП20 и с/п.ч.Проломск Высоковского района, Ленинградской области; Тип зоны: Охранная зона инженерных коммуникаций |
| Без | вид ограничения (обременения) ограничения права на земельный участок, предусмотренные статьей 56 Земельного кодекса Российской Федерации; Свое действие: не установлен; реквизиты документа-основания: акти (план) от 03.05.2012 № 76022 выдан: Выборгский отдел Управления Росреестра по Ленинградской области; Земельно-строительное дело от 23.05.2011 № 6/п выдан: ЗАО "Линет"; единственность государственной регистрации права от 29.09.2006 № 78-АВ 127731 выдан: Управление федеральной регистрационной службы по Санкт-Петербургу и Ленинградской области; свидетельство о государственной регистрации права от 29.09.2006 № 78-АВ 127731 выдан: Управление федеральной регистрационной службы по Санкт-Петербургу и Ленинградской области; постановление от 24.04.1992 № 9 выдан: Государственный архив Санкт-Петербурга и Ленинградской области; постановление от 24.04.1992 № 9 выдан: Государственный архив России; Содержание ограничения (обременения): Объект землеустройства, охранная зона существующей линии ВЛ-110 кВ (СОБ-3, СОБ-4), предназначен для обеспечения трубопровода и предусматривает ограничение использования территории, которое регламентируется "Норматив охраны инженерных трубопроводов", утвержденная Постановлением Госстроя России №9 от 24.04.1992 г. и Приказом Минэнерго России от 29.04.1992 г.; Реестровый номер границ: 47-01-6-248; Вид объекта реестра границ: Зона с особыми условиями использования территории; Вид зоны по документу: Охранная зона существующей линии ВЛ-110 кВ (СОБ-3, СОБ-4); Тип зоны: Охранная зона инженерных коммуникаций |
| Без | вид ограничения (обременения) ограничения права на земельный участок, предусмотренные статьей 56 Земельного кодекса Российской Федерации; Свое действие: не установлено; реквизиты документа-основания: акти (план) от 08.08.2011 № 1 |

ДОКУМЕНТ КОПИРОВАНО

ЭЛЕКТРОННОЕ ПОДПИСАНИЕ

Судебное управление администрации Ленинградской области

Подпись: ИВАНОВА СВЕТЛАНА ЮРЬЕВНА

ИД: 7810018449/2024-03-00018449

Дата: 2024.10.28 11:28:18

ПОДЛИННОЕ ЗАКРЕПЛЕНИЕ ДОКЛАДА

инициалы, фамилия

Земельный участок

вид объекта недвижимости

Лист № 48 листа 4.1

Всего листов листа 4.1: 99

Всего листов: 8

Всего листов выписи: 537

28.10.2024г. № КУВН-001/2024-263666837

Квартальный номер: 47-01-0001000-50785

| | |
|-----|---|
| | <p>проницаемости, отходах складируемого сырья и пищевой продукции, комплексной водопроводных сооружений для подготовки и хранения питьевой воды, использования земельных участков в целях производства, хранения и переработки сельскохозяйственной продукции, производства для дачного использования в качестве пищевой продукции;</p> <p>Ресторанный номер граница: 47-00-6-323; Вид объекта: речная граница; Зона с особыми условиями использования территории: Вид зоны по документу: Единая санитарно-эпидемиологическая и пожарная охрана Промысел и Ленинградский области ООО «Трансэнерджи-Промисл» по адресу: Ленинградская область, Выборгский район, с Промысел; Тип зоны: Санитарно-защитная зона предприятий, сооружений и иных объектов</p> |
| Всё | <p>вид организации (обременения): организация прав на земельный участок, предусмотренные статьей 56 Земельного кодекса Российской Федерации; Срок действия: не установлен; реквизиты документа-основания: справка о балансовой принадлежности от 09.09.2013 № 505 выдан: Общество с ограниченной ответственностью «Облакомэнерго»; карта-план от 21.11.2013 № 103131 выдан: Выборгский отдел управления федеральной службы регистрации кадастра и картографии по Ленинградской области; Содержание обременения (обременения): Режим использования устанавливается муниципальными органами Ленинградской области на земельных участках (ст.33 Конституция РФ от 24 февраля 2009г. № 160); Речной номер границы: 47-01-6-113; Вид объекта: речная граница; Зона с особыми условиями использования территории: Вид зоны по документу: Охранная зона питьевых водных объектов водоснабжения КЛВ КВВ ТП-23, ТП-24, ТП-20 в с.Промысел; Выборгского района, Ленинградской области; Тип зоны: Охранная зона инженерных коммуникаций</p> |
| Всё | <p>вид организации (обременения): организация прав на земельный участок, предусмотренные статьей 56 Земельного кодекса Российской Федерации; Срок действия: не установлен; реквизиты документа-основания: справка о балансовой принадлежности от 09.09.2013 № 504 выдан: Общество с ограниченной ответственностью «Облакомэнерго»; карта-план от 21.11.2013 № 103129 выдан: Выборгский отдел управления федеральной службы регистрации кадастра и картографии по Ленинградской области; Содержание обременения (обременения): Режим использования устанавливается муниципальными органами Ленинградской области на земельных участках (ст.33 Конституция РФ от 24 февраля 2009г. № 160); Речной номер границы: 47-01-6-302; Вид объекта: речная граница; Зона с особыми условиями использования территории: Вид зоны по документу: Охранная зона воздушных линий электропередач высоковольтных ВЛ-10кВ РП-1, ТП-1, ТП-3, КТПН-7, КТП-26, КТПН-40 в с.Промысел; Выборгского района, Ленинградской области; Тип зоны: Охранная зона инженерных коммуникаций</p> |
| Всё | <p>вид организации (обременения): организация прав на земельный участок, предусмотренные статьей 56 Земельного кодекса Российской Федерации; Срок действия: не установлен; реквизиты документа-основания: справка о балансовой принадлежности от 09.09.2013 № 506 выдан: Общество с ограниченной ответственностью «Облакомэнерго»; карта-план от 21.11.2013 № 103133 выдан: Выборгский отдел управления федеральной службы регистрации кадастра и картографии по Ленинградской области; Содержание обременения (обременения): Режим использования устанавливается муниципальными органами Ленинградской области; Содержание обременения (обременения): Режим использования устанавливается муниципальными органами Ленинградской области</p> |

полное наименование должника



ДИРЕКЦИЯ

ИСПОЛНИТЕЛЬ

ПОДПИСАНО

СЛУЖЕБНО

ПОДПИСАНО

ПОДПИСАНО

ПОДПИСАНО

ПОДПИСАНО

ПОДПИСАНО

ПОДПИСАНО

ПОДПИСАНО

ПОДПИСАНО

ПОДПИСАНО

ПОДПИСАНО

ПОДПИСАНО

ПОДПИСАНО

ПОДПИСАНО

ПОДПИСАНО

ПОДПИСАНО

ПОДПИСАНО

ПОДПИСАНО

ПОДПИСАНО

ПОДПИСАНО

ПОДПИСАНО

ПОДПИСАНО

ПОДПИСАНО

ПОДПИСАНО

ПОДПИСАНО

ПОДПИСАНО

ПОДПИСАНО

ПОДПИСАНО

ПОДПИСАНО

ПОДПИСАНО

ПОДПИСАНО

ПОДПИСАНО

ПОДПИСАНО

ПОДПИСАНО

ПОДПИСАНО

ПОДПИСАНО

ПОДПИСАНО

ПОДПИСАНО

ПОДПИСАНО

ПОДПИСАНО

ПОДПИСАНО

ПОДПИСАНО

ПОДПИСАНО

ПОДПИСАНО

ПОДПИСАНО

ПОДПИСАНО

ПОДПИСАНО

ПОДПИСАНО

ПОДПИСАНО

ПОДПИСАНО

полное наименование должника

Земельный участок

Или объекта недвижимости

| | | | |
|--|------------------------------|-----------------|----------------------------|
| Лист № 47 раздела 4.1 | Вести земель участка 4.1: 59 | Вести участок 8 | Вести участок выделен: 537 |
| 28.10.2024г. № КУВН-001/2024-363666837 | | | |
| Кадастровый номер: | 47-01-0000000-50785 | | |

| | | |
|--|------|---|
| | | <p>земельного участка от 29.07.2019 № 06-032/РС-105 выдан: Федеральная служба по землепользованию, кадастровому и картографическому (Росземкадастр). Северо-западное управление; удостоверение и возможности внесения сведений в Единый государственный реестр недвижимости от 13.11.2019 № 47/МВ/19-15927 выдан: Министерство жилищного строительства Российской Федерации Федеральная служба государственной регистрации, кадастра и картографии Физлица Федерального государственного бюджетного учреждения "Федеральный кадастровый палата Федеральной службы государственной регистрации, кадастра и картографии" по Ленинградской области (Создание организации (обременения); При установлении охранный зона предусматриваются определенные ограничения использования территории, которые регламентируются ст. III Постановления Правительства РФ "О порядке установления охранных зон" №160 от 24.02.2009 г.; Реестровый номер границ: 47-01-6-094; Вид объекта реестра границ: Зона с особыми условиями использования территории; Вид зоны по документу: Охранный зона объекта закроемого имущества ВЛ3-10 кв.ф. 02; Тип зоны: Охранный зона инженерных коммуникаций; Номер: -</p> <p>Или организации (обременения) организации прав на земельный участок, предусмотренные статьей 56 Земельного кодекса Российской Федерации; Срок действия: не установлен; реквизиты документа-основания: справка о балансовой принадлежности от 09/09/2013 № 503 выдан: Общество с ограниченной ответственностью "Облакомэнерго"; карта-план от 21.11.2013 № 103128 выдан: Выборгский отдел управления федеральной службы регистрации кадастра и картографии по Ленинградской области; Содержание ограничения (обременения): Режим жилищного участка охраняется охраняется средствами государственной охраны на земельном участке (ст. III Постановления Правительства РФ от 24 февраля 2009г. № 160); Реестровый номер границ: 47-01-6-20; Вид объекта реестра границ: Зона с особыми условиями использования территории; Вид зоны по документу: Охранный зона воздушных линий электропередачи низковольтных ВЛ-0,4кВ ПЛ-1, ПЛ-2, ПЛ-3, ПЛ-4, КТПН-5, ПЛ-6, КТПН-7, КТПН-12, КТП-13, ПЛ-28 в с.Привокзале Выборгского района, Ленинградской области; Тип зоны: Охранный зона инженерных коммуникаций</p> <p>Или организации (обременения) организации прав на земельный участок, предусмотренные статьей 56 Земельного кодекса Российской Федерации; Срок действия: не установлен; реквизиты документа-основания: решение об изменении самозащитно-защитной зоны для производственной площадки ООО "Трансэнерго-Порт Привокзал" от 31.01.2023 № 47-00-02/45-1225-2023</p> <p>Или: Управление федеральной службы по надзору в сфере защиты прав потребителей и благополучия человека по Ленинградской области; Содержание ограничения (обременения): Установить ограничение пользования земельными участками, расположенных в границах единой санитарно-защитной зоны для Морского торгового порта Привокзал ООО «Трансэнерго-Порт Привокзал», составленного в соответствии с документом использования земельных участков в границах указанной санитарно-защитной зоны в целях: 1. размещения жилой застройки, объектов обслуживания населения и местного значения, спортивных сооружений открытого типа, организаций отдыха детей и их оздоровления, зон рекреационного назначения и для ведения садоводства; 2. размещения объектов для производства и хранения лекарственных средств, объектов пищевых отходов</p> |
| | Безу | |

ПОДРОБНЕЕ ИНТЕРЕСОВАНИЕ ДОЛЖНОСТИ

ФЕДЕРАЛЬНОЕ АГЕНТСТВО
ТЕХНИЧЕСКОГО РЕГУЛИРОВАНИЯ
И МЕТРОЛОГИИСлужба по вопросам соблюдения требований
Федерального закона «Об основах технического регулирования»
Федеральное агентство по техническому регулированию
и метрологии (Федеральный центр экспертизы)

ИНТЕРЕСОВАНИЕ

Земельный участок

вид объекта недвижимости

Лист № 46 листа 4.1

Ветер листов листа 4.1: 59

Ветер колодезь 8

Ветер листов выданных: 537

28.10.2024г. № КУВН-001/2024-263666837

Кадастровый номер:

47:01:0000001:50785

| | |
|------|---|
| | <p>Охранная зона объекта электроперегородки с ТП-05516 мощностью 25 кВт, Тип зоны: Охранная зона инженерных коммуникаций. Москва.</p> |
| Весь | <p>вид ограничения (обременения): ограничение прав на земельный участок, предусмотренное статьей 56 Земельного кодекса Российской Федерации; Срок действия: не установлен; реквизиты документа-основания: Постановление о порядке установления охранных зон объектов электроперегородки и особых условий использования земельных участков, расположенных в границах таких зон от 24.02.2009 № 160 выдан: Правительство Российской Федерации; Сопрашение отпущения (обременения): Сверхгранице отпущения определено Постановлением Правительства РФ от 24 февраля 2009 г. № 160 "О порядке установления охранных зон объектов электроперегородки и особых условий использования земельных участков, расположенных в границах таких зон"; Препроводный номер границы: 47:01-6-2056; Вид объекта реестра: граница; Зона с особыми условиями использования территории: Вид зоны по закону: Охранная зона инженерных коммуникаций; Номер: 01/ код: 01/44 кВт Д-1 от ТП-027 и Гудачево прот.0/01; Тип зоны: Охранная зона инженерных коммуникаций; Номер: 01/ вид ограничения (обременения): отпущения прав на земельный участок, предусмотренное статьей 56 Земельного кодекса Российской Федерации; Срок действия: не установлен; реквизиты документа-основания: "Постановление "О порядке установления охранных зон объектов электроперегородки и особых условий использования земельных участков, расположенных в границах таких зон" от 24.02.2009 № 160 выдан: Правительство Российской Федерации; справка о балансовой принадлежности от 06.12.2018 № 00-03/7245 выдан: Автономное общество "Ленинградская областная электросетевая компания"; письмо от 29.11.2018 № 28-1/76584 выдан: Федеральная служба по экологическому, техническому и атомному надзору (Ростехнадзор); Сверх-запасное управление; уведомление о готовности на ввод в эксплуатацию электроустановки от 20.11.2018 № 05-4721/2018 выдан: Фирма Автономного общества "Ленинградская областная электросетевая компания" Сверхние электросетевые сети; акт приемочной комиссии завершенного строительства (временный) объект от 11.07.2018 № 22-НС выдан: Фирма АО "ЛО ЭСК" "Сверхние электросети"; договор подряда от 18.12.2017 № 05-217/2017 выдан: Фирма Автономного общества "Ленинградская областная электросетевая компания" Сверхние электросетевые сети; акт приема-передачи здания (строения) от 21.01.2019 № 05050000013 выдан: Фирма Автономного общества "Ленинградская областная электросетевая компания" Сверхние электросетевые сети; постановление администрации муниципального образования "Выборгский район" Ленинградской области от 11.07.2018 № 2383 выдан: Администрация муниципального образования "Выборгский район" Ленинградской области; доверенность от 30.12.2019 № 444/2019 выдан: Автономное общество "Ленинградская областная электросетевая компания" Генеральный директор Д.С. Сивенков; карта (план) объекта землеустройства от 22.04.2019 № 6/1 выдан: ООО "Аурис"; решение о составлении гранич. охранной зоны объекта</p> |
| Весь | |

полное наименование должности



полное наименование должности

инициалы, фамилия

Земельный участок

вид объекта недвижимости

Лист № 45 раздела 4.1

Вести земель раздела 4.1: 59

Вести разделов: 8

Вести листов вышеле: 537

26.10.2024г. № КУВН-001/2024-263666837

Квартальный номер: 47:01:0001000:50785

| | |
|------|---|
| | <p>напряжением свыше 1000 вольт», утвержденных Постановлением Совета Министров СССР от 26.03.1984 г. № 255; Постановление номер 47:01-6-333; Вид объекта реестра: граница; Зона с особыми условиями использования земельных территорий; Вид зоны по документу: охранная зона ВЛ 35 кВ Промыслов-1 от ПС "Прибыловский" линии пос.Прибылово в ПС "Промысловская" в г.Промысловск; Тип зоны: Охраняемая зона инженерных коммуникаций</p> |
| Веса | <p>вид определения (обременения): определение права на земельный участок; предусмотренные статьей 56 Земельного кодекса Российской Федерации; Срок действия: не установлен; предмет: документ-основание: "Постановление "О порядке установления охранных зон объектов электросетевого хозяйства и особых условий использования земельных участков, расположенных в границах таких зон" от 24.02.2009 № 160 выдан: Правительство Российской Федерации; справка о балансовой принадлежности от 06.12.2018 № 00-03-7243 выдан: Акционерное общество "Ленинградская областная электросетевая компания"; письмо от 29.11.2018 № 28-1/56584 выдан: Федеральная служба по экологическому, технологическому и атомному надзору (Ростовский ЦО); Северо-западное управление; уведомление о готовности на ввод в эксплуатацию электроустановки от 20.11.2018 № 04-4721/2018 выдан: Филиал Акционерного общества "Ленинградская областная электросетевая компания" Северное электросетевое предприятие; акт приемочной комиссии законченного строительства (распоряжением) общества от 31.07.2018 № 22/ХС выдан: Филиал АО "ЛОЭСК" "Северное электросетевое предприятие" от 18.12.2017 № 05-21/72017 ПНР выдан: Филиал Акционерного общества "Ленинградская областная электросетевая компания" Северное электросетевое предприятие; акт приема-завершения строительства объекта от 21.01.2019 № 21/2019 выдан: Филиал Акционерного общества "Ленинградская областная электросетевая компания" Северное электросетевое предприятие; акт о приеме-передаче объекта основных средств (проект зданий, сооружений) от 21.01.2019 № 09050000005 выдан: Филиал Акционерного общества "Ленинградская областная электросетевая компания" Северное электросетевое предприятие; акт о приеме-передаче здания (сооружения) от 21.01.2019 № 09050000006 выдан: Филиал Акционерного общества "Ленинградская областная электросетевая компания" Северное электросетевое предприятие; Филиал Акционерного общества "Ленинградская областная электросетевая компания" Северное электросетевое предприятие; Постановление Правительства РФ от 11.07.2018 № 2383 выдан: Администрация муниципального образования "Выборгский район" Ленинградской области; договор от 12.10.2018 № 401/2018 выдан: Акционерное общество "Выборгский район" Ленинградской области; договор от 12.10.2018 № 401/2018 выдан: Акционерное общество "Ленинградская областная электросетевая компания" Генеральный директор Д.С. Селезнев; серия (линей) объекта недвижимости от 22.04.2019 № 6/6 выдан: ООО "Аэриум"; решение о создании филиала общества выдан: общество "Ленинградская областная электросетевая компания" от 26.07.2019 № 06-925/РС-102 выдан: Федеральная служба по интеллектуальному, технологическому и инновационному надзору (Ростовский ЦО); Северо-западное управление; Создание организации (обременения): При установлении охранных зон предусматриваются определенные ограничения использования территории, которые регламентируются ст. III Постановления Правительства РФ "О порядке установления охранных зон" №160 от 24.02.2009 г.; Реестровый номер: Планшета: 47:01-6-788; Вид объекта: реестра: граница; Зона с особыми условиями использования территорий; Вид зоны по документу:</p> |

полное наименование должности



инициалы, фамилия

Земельный участок

пол объекта недвижимости

| | | | |
|--|---------------------------|------------------|------------------------|
| Лист № 44 листа 4.1 | Ветер лесов листа 4.1: 59 | Ветер полевод. 8 | Ветер лесов выщес. 537 |
| 28.10.2024г. № КУВН-001/2024-263666837 | 47-01-0000001-50785 | | |
| Кадастровый номер: | | | |

| | |
|------|--|
| | <p>(горные, природные, мемориальные объекты, в том числе связанные с природными территориями земли); ж) посадки и нарубная древесина и ее продукция; л) лесоустроительные, земледельческие и сельскохозяйственно-лесные работы, добыча рыбы, дикорастущих животных и растений природными организациями леса, устройство водопоев, копы и заросли леса (в границах зон их хозяйственного использования) каменных лесов; м) проходы, выходы, у которых проведение по территории от верхушки от вершины крепкого склопа до грунта или без грунта до нижней точки проведения проходки воздушных линий электропередачи через водосыры и минимально допустимого расстояния, в том числе с учетом максимального уровня поднята воды при паводке; н) проезд машин и механизмов, повозок общую высоту с грузом или без груза от поверхности дорог и выше 4,5 метра (в ограниченном числе воздушных линий электропередачи); о) жилищные работы на глубине более 0,3 метра (на существующих участках на глубине более 0,45 метра), а также планировка грунтов (в границах зон водных объектов); п) установка сельскохозяйственных культур в случае, если высота ступи или может составлять свыше 3 метров (в границах зон водных объектов); р) наличие сельскохозяйственных работ в приложении сельскохозяйственных машин и оборудования высотой более 4 метров (в открытых зонах воздушных линий электропередачи) или наличие сельскохозяйственных работ, связанных с вспашкой земли (в границах зон водных объектов); с) установка, проезд и стояние всех видов машин и механизмов, тракторов, сельскохозяйственных участков и иных объектов недвижимости, расположенные в границах территории ведения гражданами сельского хозяйства для собственных нужд, объекты жилищного строительства, в том числе индивидуального (в открытых зонах воздушных линий электропередачи); д) складирование, или размещение хранения любых, в том числе горюче-смазочных, нефтепродуктов (ж) установка причала для стоянки судов, бортов и каботажных причалов, причалов для приема и отгрузки продукции, перевоза, хранения, складирования и хранения (в открытых зонах водных объектов); е) электропередачи; Ветерский номер ГИС: 47-01-6-1477; Вид объекта учета: Зона с особыми условиями использования территории; Вид зоны по документу: Охраняемая зона объекта электролинии мощностью - ДЭСИ (Или ф. Про-09 от ИЛС Прибайкальская, Тип зоны: Охраняемая зона инженерных сооружений)</p> |
| Весь | <p>под организацию (обеспечение); отпущения для на земельный участок, предусмотренные статьей 36 Земельного кодекса Российской Федерации; Срок действия: не установлен; реквизиты документа-основания: карта (план) от 26.09.2012 № 37949 индик. Урваловые Подвески по Ленинградской области, Выборской округ. Заключено от 28.08.2012 № 01/ индик. ООО "Лесхоз Консалтинг", свидетельство о государственном регистрации права от 22.12.2009 № 78-А/Д 349701 индик. Урваловые федеральной регистрации округа по Санкт-Петербургу и Ленинградской области; постановление Совета Министров СССР от 26.03.1984 № 255; Сохраняемые организации (объекты): Объект землеустройства, охраняемая зона ВЛ 35 кВ Приокская-1 от ЛЭС "Прибайкальская" либо ее нос Прибайкалье к ПС "Приокская" в Приокск, предусмотренные отпущения отпущения использования территории, которые регламентированы "Технически условия застройки земель"</p> |

| | |
|--|--|
|  <p>ФЕДЕРАЛЬНОЕ АГЕНТСТВО ТЕХНИЧЕСКОГО РЕГУЛИРОВАНИЯ И МЕТРОЛОГИИ</p> | <p>ДЕПАРТАМЕНТ ТЕХНИЧЕСКОГО РЕГУЛИРОВАНИЯ И МЕТРОЛОГИИ</p> <p>Федеральное агентство по техническому регулированию и метрологии</p> <p>ИНСТИТУТ ТЕХНИЧЕСКОГО РЕГУЛИРОВАНИЯ И МЕТРОЛОГИИ</p> |
|--|--|

Земельный участок

Или объекта недвижимости

| | | | |
|--|------------------------------|-----------------|---------------------------|
| Лист № 43 раздела 4.1 | Всего листов раздела 4.1: 99 | Всего листов: 8 | Всего листов выписки: 537 |
| 28.10.2024г. № КУВН-001/2024-263666837 | | | |
| Кадастровый номер: 47-01-0000000-50785 | | | |

| | |
|-----|---|
| Вес | <p>определенные ограничения в нескольких земельных участках, которые принадлежат проекту Постановления Правительства РФ от 24 февраля 2009 г. N 160 "О порядке установления охраны зон объектов сельскохозяйственного назначения и особых условий использования земельных участков, расположенных в границах таких зон"; Постановление номер граница - 47-01-6-1495; Вид объекта резерва границ: Зона с особыми условиями использования территории; Вид зоны по допустимому: Охранная зона объекта сельскохозяйственного назначения - ЛЭП 10 КВ ф.Пр-08 от п.ст. Прибыльское; Тип зоны: Охранная зона инженерных сооружений; Номер: 030749</p> <p>Или организации (обременения): ограничения прав на земельный участок, предусмотренные статьей 56 Земельного кодекса Российской Федерации; Срок действия: не установлен; реквизиты документа-основания: договорность от 06.10.2021 № 9964928; документ, содержащий необходимые для внесения в государственную кадастровую информацию сведения об установлении или изменении территориальной зоны или зоны с особыми условиями использования территории, либо об отмене установления такой зоны от 11.02.2022 № РЧД-0123/2022-17775; иной документ от 03.01.2022 № РЧД-0123/2022-17775; Сокращение отграничения (обременения): В соответствии с Постановлением Правительства РФ от 24 февраля 2009 г. N 160 "О порядке установления охраны зон объектов сельскохозяйственного назначения и особых условий использования земельных участков, расположенных в границах таких зон" в охранной зоне запрещается осуществлять любые действия, которые могут нарушить целостность работ объектов сельскохозяйственного назначения, в том числе привести к их повреждению или уничтожению, и (или) повлечь причинение вреда жизни, здоровью граждан и имуществу физических или юридических лиц, а также повлечь нанесение экологического ущерба и возникновение пожаров, в том числе: а) надрезать, на проводах и опоры воздушных линий электропередачи; б) разрезать, любые электропередачи поперечные проводки, а также подниматься на опоры воздушных линий электропередачи; в) разрезать, любые объекты и предметы (внутренние) в пределах земельных участков и сооружений агроплативно-земельных доукомплектованных объектов и предметов (внутренние) в пределах земельных участков и сооружений; г) разрезать, любые объекты и предметы в пределах для доступа к объектам сельскохозяйственного назначения, без создания необходимых для сооружения, которые могут препятствовать доступу к объектам сельскохозяйственного назначения, без создания необходимых для такого доступа проходов и подъездов; в) наклоняться в пределах охраняемой территории и непосредственных расчисточных работ объектов и подстанций, открывать двери и люки распределительных устройств и подстанций, производить переключения в подстанциях в электрических сетях (увеличение требований не распространяется на работы, занятые выполнением распределительных и установочными работами, включая работу, включая работу, включая работу и распределительных устройств, подстанций, воздушных линий электропередачи, а также в охранной зоне кабельных линий электропередачи; г) разрезать кабель; д) проводить работы, включая установку металлических, сбрасывать тяжести массой свыше 5 тонн, производить оброс и стип электростанций; В пределах охраны зон без письменного решения о составлении сетейх организаций организационно и физически лица запрещается: а) строительство, капитальный ремонт, реконструкция или иное здание и сооружение; б)</p> |
|-----|---|

| | | |
|--|--|--|
|  <p>ФЕДЕРАЛЬНОЕ АГЕНТСТВО ТЕХНИЧЕСКОГО РЕГУЛИРОВАНИЯ И МЕТРОЛОГИИ</p> | <p>ДЕПАРТАМЕНТ ТЕХНИЧЕСКОГО РЕГУЛИРОВАНИЯ И МЕТРОЛОГИИ</p> | <p>НИПИСИ, ФРОНЦЕВА</p> |
| | <p>Служба технической поддержки Федерального агентства технического регулирования и метрологии</p> | |
| <p>Федеральное агентство технического регулирования и метрологии</p> | <p>Федеральное агентство технического регулирования и метрологии</p> | <p>Федеральное агентство технического регулирования и метрологии</p> |
| <p>Федеральное агентство технического регулирования и метрологии</p> | <p>Федеральное агентство технического регулирования и метрологии</p> | <p>Федеральное агентство технического регулирования и метрологии</p> |

Земельный участок

Или объекта недвижимости

| | | | |
|--|----------------------------------|-----------------|----------------------------|
| Лист № 42 раздела 4.1 | Вести земельный участок 4.1 : 59 | Вести участок 8 | Вести участок выделен: 537 |
| 28.10.2024г. № КУВН-001/2024-263666837 | | | |
| Кадастровый номер: | 47:01:0000000:50785 | | |

| | | |
|--|------|---|
| | | <p>Вид зоны по документу: Зона с особыми условиями использования территории. Часть водохозяйственной зоны Балтийского моря; Тип зоны: Водоохранная зона. Номер: Обл. Нидерге: Ленинградская область, Выборгский район</p> <p>Или отграничения (обременения): отграничения прав на земельный участок, предусмотренные статьей 56 Земельного кодекса Российской Федерации; Срок действия: не установлен; реквизиты документа-основания: документ, содержащий необходимые данные для внесения в государственную кадастр недвижимости сведения об установлении или изменении территориальной зоны или зоны с особыми условиями использования территории; либо об отмене установления такой зоны от 09.11.2021 № РЧД-0123/2021-39706; либо документ, содержащий описание объекта от 28.09.2021 № РЧД-0123/2021-59706; достоверность от 19.02.2020 № 7988397; Содержание отграничения (обременения): Прав установления охранной зоны предусматривается определение отграничения в использовании территории, которые регламентируются Протоколом Президиума РФ от 24 февраля 2009 г. N 160 "О порядке установления охранной зоны объектов электроэнергетики и объектов установившихся земельных участков, расположенных в границах таких зон"; Регистрационный номер границ: 47:01-6-526; Вид объекта регистрации границы: Зона с особыми условиями использования территории; Вид зоны по документу: Охранная зона объекта электроэнергетики - ЛЭП 10 кВ ф.377-06 от РТП-377; Тип зоны: Охранная зона инженерных коммуникаций; Номер: 010760</p> |
| | Весь | <p>Или отграничения (обременения): отграничения прав на земельный участок, предусмотренные статьей 56 Земельного кодекса Российской Федерации; Срок действия: не установлен; реквизиты документа-основания: документ, содержащий необходимые данные для внесения в государственную кадастр недвижимости сведения об установлении или изменении территориальной зоны или зоны с особыми условиями использования территории; либо об отмене установления такой зоны от 18.02.2022 № РЧД-0123/2022-20144; иной документ, содержащий описание объекта от 17.02.2022 № РЧД-0123/2022-20144 ; достоверность от 19.02.2020 № 7988397; Содержание отграничения (обременения): Прав установления охранной зоны предусматривается</p> |
| | Весь | <p>Или отграничения (обременения): отграничения прав на земельный участок, предусмотренные статьей 56 Земельного кодекса Российской Федерации; Срок действия: не установлен; реквизиты документа-основания: документ, содержащий необходимые данные для внесения в государственную кадастр недвижимости сведения об установлении или изменении территориальной зоны или зоны с особыми условиями использования территории; либо об отмене установления такой зоны от 18.02.2022 № РЧД-0123/2022-20144; иной документ, содержащий описание объекта от 17.02.2022 № РЧД-0123/2022-20144 ; достоверность от 19.02.2020 № 7988397; Содержание отграничения (обременения): Прав установления охранной зоны предусматривается</p> |

| | | |
|--|---|------------------------|
|  ФЕДЕРАЛЬНОЕ АГЕНТСТВО ТЕХНИЧЕСКОГО РЕГУЛИРОВАНИЯ И МЕТРОЛОГИИ | ДОКУМЕНТ КОПИРУЕМО ЭЛЕКТРОННОЙ ПОДПИСЬЮ | |
| | Сведения о наличии или отсутствии подписи Подпись владельца/пользователя документа № и дата подписания/подписания | ни подписи, ни подписи |

Земельный участок

Или объекта недвижимости

| | | | |
|--|----------------------------------|------------------|---------------------------|
| Лист № 41 раздела 4.1 | Вести земельный участок 4.1 : 99 | Вести parcel № 8 | Вести участок выдеше: 537 |
| 28.10.2024г. № КУВН-001/2024-263666837 | | | |
| Кадастровый номер: | 47-01-0001000-50785 | | |

| | |
|------|--|
| Весь | <p>Вид объекта регистра границ: Земля с особыми условиями использования территории; Вид земли по документу: Ограничена зона ВД 34 кв.Томарская; Тип зоны: Ограничена зона инженерных коммуникаций</p> <p>Вид ограничения (обременения): ограничение прав на земельный участок, предусмотренное статьей 56 Земельного кодекса Российской Федерации; Срок действия: не установлен; причина действия-основание: распоряжение "Об утверждении границах охраняемой зоны и границах прибрежной защитной полосы Балтийского моря на территории Ленинградкой области и Санкт-Петербурга" от 19.10.2016 № 86 мэрии; Назначение: не установлено; федеральное водное управление Федерального агентства водных ресурсов; жемлеустроительное дело в мэрии (даль); Зона с особыми условиями использования территории; Часть водоохранной зоны Балтийского моря от 15.08.2016 № 64 выдана: Кадастровый выговор Петров Максим Евгеньевич, Общество с ограниченной ответственностью "Земельные ресурсы"; Соответствие ограничения (обременения): В соответствии со ст. 65 Водного кодекса Российской Федерации от 03 июня 2016 года № 74-ФЗ в границах водоохранной зоны запрещается: 1) незапланированное сточное вод в длину регулирования поворота повор.; 2) размещение складов, свалочных полигонов, объектов размещения отходов производства и потребления, химических, физических, биологических, отравляющих и ядовитых веществ, пунктов захоронения радиоактивных отходов; 3) осуществление авиационных мер по борьбе с вредными организмами; 4) движение и стоянка транспортных средств (кроме специальных транспортных средств), за исключением их движения по дорогам и стоянка на дорогах и в специально оборудованных местах, имеющих твердое покрытие; 5) размещение автотранспортных станций, складов горюче-смазочных материалов (за исключением служеб, если автотранспортные станции, склады горюче-смазочных материалов размещены на территории портов, аэровокзальных и служебных организаций, инфраструктура внутренних водных путей или условия соблюдения требований законодательства в области охраны окружающей среды и настоящего Кодекса); стоянки технического обслуживания, автомобильных, для технического осмотра и ремонта транспортных средств, осуществление мойки транспортных средств; 6) размещение специализированных хранилищ пестицидов и агрохимикатов, применение пестицидов и агрохимикатов; 7) сбор сточных, в том числе дренажных, вод; 8) развал и добыча общераспространенных полезных ископаемых (за исключением служеб, если развалы и добыча общераспространенных полезных ископаемых осуществляются по согласованию между осуществляющими развалы и добычу илих видов полезных ископаемых, в Границах охраняемой зоны в соответствии с законодательством Российской Федерации о недрах горных отвалов и (или) геологических отвалов на основании утвержденного технического проекта в соответствии со статьей 19.1 Закона Российской Федерации от 21 февраля 1992 года N 2395-1 "О недрах". В границах водоохранной зоны допускается проектирование, строительство, проезд-проезд, нога в эксплуатации, возмущения хозяйственных и иных объектов при условии соблюдения таких объектов охраняемых, обеспечения охраны водных объектов от загрязнения, засорения и заиления вод в соответствии с водным законодательством и законодательством в области охраны окружающей среды; Реестровый номер границ: 47-01-06-562; Вид объекта регистра границ: Земля с особыми условиями использования территории;</p> |
|------|--|

| | | |
|--|---|--------------------------|
|  <p>ФЕДЕРАЛЬНОЕ АГЕНТСТВО ТЕХНИЧЕСКОГО РЕГУЛИРОВАНИЯ И СТАНДАРТИЗАЦИИ</p> | <p>ДИРЕКЦИЯ ПО ЮРИДИЧЕСКОМУ ДЕЛОВАНИЮ</p> <p>Служба юрисконсульта Юридический отдел Федерального агентства технического регулирования</p> | <p>инициалы, фамилия</p> |
| <p>ПОДПИСЬ ИЛИ ПЕЧАТНОЕ ДОКЛАДЫ</p> | | |

Земельный участок

Или объекта недвижимости

Лист № 40 листа 4.1

Вести листов листа 4.1: 99

Вести листов 8

Вести листов вышнее: 537

28.10.2024г. № КУ/ВН-001/2024-263666837

Кадастровый номер: 47:01:0001000:50785

| | | |
|--|------|---|
| | Вещь | конфликта - ВЛ-04 кВ-Л-2 от ТП-1107 п.С.юветский; Тип зоны: Организация зона инженерных коммуникаций; Номер: 0/1 |
| | Вещь | Или организации (обременения): ограничение права на земельный участок, предусмотренное статьей 56 Земельного кодекса Российской Федерации; Срок действия: не установлен; реквизиты документа-основания: документ, подтверждающий необходимость для внесения в государственной кадастр недвижимости сведений об установлении или изменения территории/земли или зоны с особыми условиями использования территории, либо об отмене установления такой зоны от 30.11.2021 № РЧД-0123/2021-64347; иной документ, содержащий описание объекта от 29.11.2021 № РЧД-0123/2021-64347; договорность от 19.02.2020 № 7988397; Содержимое ограничения (обременения): Целевое установление охранной зоны предусматривается определенное ограничение в использовании территории, которое регламентируется Постановлением Правительства РФ от 24 февраля 2009 г. № 160 "О порядке установления охраняемых зон объектов электросетевого хозяйства и особых условий использования земельных участков, расположенных в границах таких зон"; Регистрационный номер границы: 47:01-6-1440; Вид объекта реестра границы: Зона с особыми условиями использования территории; Вид зоны по договору: Организация зона объекта электросетевого хозяйства - ЛЭП 10 кВ ф.Тур-05 от ПС "Ташарская"; Тип зоны: Охранная зона инженерных коммуникаций; Номер: 030746 |
| | Вещь | Или организации (обременения): ограничение права на земельный участок, предусмотренное статьей 56 Земельного кодекса Российской Федерации; Срок действия: не установлен; реквизиты документа-основания: справка о балансовой принадлежности от 02.09.2013 № 429 выдан: ООО "Обкомэнерго", диаметр подвеса от 27.05.2013 № 03-05/2013 ПР - карта (план) воздушной линии 10 кВ от 31.01.2014 № 103148 выдан: Выборгский отдел Управления Росреестра по Ленинградской области; Содержимое ограничения (обременения): Отнесен в зону с особыми условиями использования территории - охраняемая зона объекта электросетевого хозяйства. Режим использования установлен Постановлением Правительства РФ от 24 февраля 2009г. № 160); Регистрационный номер границы: 47:01-6-23; Вид объекта реестра границы: Зона с особыми условиями использования территории; Вид зоны по договору: Охранная зона воздушной линии 10 кВ; Тип зоны: Охранная зона инженерных коммуникаций |
| | Вещь | Или организации (обременения): ограничение права на земельный участок, предусмотренное статьей 56 Земельного кодекса Российской Федерации; Срок действия: не установлен; реквизиты документа-основания: карта (план) от 01.07.2013 № 103048 выдан: Выборгский отдел Управления федеральной службы государственной регистрации, кадастра и картографии по Ленинградской области; Вид объекта реестра границы: Зона с особыми условиями использования территории - охраняемая зона объекта электросетевого хозяйства; Реквизиты документа-основания: Постановление Совета Министров СССР от 26 марта 1984 г. №255 "Об установлении правил охраны электросетей сетей напряжением свыше 1000 Вольт"; Регистрационный номер границы: 47:01-6-1445; |

полное наименование должности



инициалы, фамилия

Земельный участок

вид объекта недвижимости

Лист № 39 листа 4.1

Виды земель листа 4.1: 59

Виды породной 8

Виды листов выносов: 537

28.10.2024г. № КУНН-001/2024-263666837

Кадастровый номер: 47-01-0001000-50785

| | | |
|------|------|--|
| | | их агроэкономической выгоды от верховой и произрастаю других земельных рубок, необходимых для обеспечения нормального функционирования трубопровода, с предельными (не менее чем за 5 суток до начала работ) уведомлениями об этом землепользователей в) вырубкой деревьев при вырубке на трубопроводе, проводимых через лесные угодья, с последующим оформлением и установлением порубочных билетов и с описью мест от рубящихся остатков. В случае необходимости проведения трубопроводного строительства следует осуществлять в порядке текущего содержания трубопровода рубку леса и их охраняемых зонах с оформлением лесорубочных билетов на общих основаниях. Планируемая при этом древесина утилизируется предпринимателем; Реестровый номер границы: 47-01-6-1722; Вид объекта реестра границ: Зона с особыми условиями использования территории; Вид зоны по документу: Границы минимальных расстояний до отн газопровода "Газопровод-отвод от магистрального газопровода «Велинград – Выборг» – Гострангаза к котельной «Железная промышленного типа в Выборгском районе Ленинградской области – пур Висола»; Тип зоны: Иные зоны с особыми условиями использования территории |
| Весь | Весь | под отграничения (обременения), отграничения прав на земельный участок, предусмотренные статьей 56 Земельного кодекса Российской Федерации; Срок действия: не установлен; реквизиты документа-основания: документ, содержащий необходимые для внесения в государственный кадастр недвижимости сведения об установлении или изменении территориальной зоны для зоны с особыми условиями использования территории; либо об отмене установления такой зоны от 30.11.2021 № РУД.0123/2021-64359; и/или документ, содержащий описание объекта от 28.11.2021 № РУД.0123/2021-64359; достоверность от 19.02.2020 № 7988397; Содержание отграничения (обременения): Прав установления охранной зоны предусматривается определение отграничения в использовании территории, которое регламентируется Постановлением Правительства РФ от 24 февраля 2009 г. № 160 "О порядке установления охраняемых зон объектов хозяйственного назначения и особых условий использования земельных участков, расположенных в границах таких зон"; Реестровый номер границы: 47-01-6-1439; Вид объекта реестра границ: Зона с особыми условиями использования территории; Вид зоны по документу: Охранная зона объекта проектного хозяйства - ДЭП 10 кв ф. Тр-дк от отс Тосарская; Тип зоны: Охранная зона инженерных коммуникаций; Номер: 010747 |
| Весь | Весь | под отграничения (обременения), отграничения прав на земельный участок, предусмотренные статьей 56 Земельного кодекса Российской Федерации; Срок действия: не установлен; реквизиты документа-основания: Постановление и порядок установления охраняемых зон объекта хозяйственного хозяйства в особых условиях использования земельных участков, расположенных в границах таких зон от 24.02.2009 № 160 выдан: Правительство Российской Федерации; Содержание отграничения (обременения): Содержание отграничения определено Постановлением Правительства РФ от 24 февраля 2009 г. № 160 "О порядке установления охраняемых зон объектов хозяйственного хозяйства и особых условий использования земельных участков, расположенных в границах таких зон"; Реестровый номер границы: 47-01-6-2247; Вид объекта реестра границ: Зона с особыми условиями использования территории; Вид зоны по документу: Охранная зона объекта хозяйственного |

полное наименование документа

ФЕДЕРАЛЬНОЕ АГЕНТСТВО
ТЕХНИЧЕСКОГО РЕГУЛИРОВАНИЯ
И СТАНДАРТИЗАЦИИСтороной выданы и подписаны
Подпись: ИВАНОВА СВЕТЛАНА АЛЕКСАНДРОВНА
ИВАНОВА СВЕТЛАНА АЛЕКСАНДРОВНА
Должность: Руководитель

инициалы, фамилия

Земельный участок

ИЛЛ объекта недвижимости

Лист № 38 раздела 4.1

Всего листов раздела 4.1: 59

Всего листов: 8

Всего листов выписки: 537

28.10.2024г. № КУИИ-001/2024-263666837

Квартальный номер:

47-01-0001000-50785

пневматик устройств, открывать и закрывать крышки и задвижки, отключать или включать средства связи, измерять уровень и вести измерения трубопроводов; в) устанавливать любое рода свисы, вышки, распорки, анкер, сваи и шпильки; г) разгружать, безударно устанавливать оборудование, водопропускные устройства, заслонки и иные сооружения (устройства), предотвращающие трубопроводы от разрушения, а представляющие территорию и обслуживающую местность - от аварийного режима трансформаторной подстанции; д) бросать якоря, прокладывать с отпущенным якорем, цепями, цепями, якорными и тросовым, предотвращать иную/губительные и жизнеугрожающие работы; е) разводить огонь и разминать лавно-либо горючие или взрывчатые вещества ота. 4.4 В охраняемых зонах трубопроводов без письменного разрешения предприятия трубопроводного транспорта запрещается: а) возводить любые постройки и сооружения на расстоянии более 1000 м от оси планировочной застройки; б) проводить дальнейшие работы с жилищными домами, устраивать массовые спортивные мероприятия, соревнования с участием зрителей, кушаний, массовый отдых людей, публичное рыболовство, раскочевание временных жилищ и стенок любого назначения, затопы для оленя; в) высаживать деревья и кустарники под вышкой, освидетельствовать якоря, удобрения, материалы, сено и солому, раскладывать материалы, складывать сено, выкладывать рыболовецкие уловы, прожигать, добывать, рубить, в тавже востанов животных в рощах; устраивать выгон, провозводить жолу и затопку лавы; ж) сооружать постройки и переходы через тропы трубопроводов, устраивать стонки автомобильности транспорта, тракторы и механизмы, размещать скот и отроды; з) привлекать несовершеннолетние жилищные работы, сооружать осветительные и озонитивные световые; д) провозводить любого рода открытие и подвешивание, горение, строительство, монтаж и вращение работы, планировку тротура. Письменное разрешение на производство жилищных работ в охраняемых зонах трубопроводов выдается только после предоставления предприятия, производящего эти работы, соответствующих материалов, предусмотренных действующими Единицами

проектировочной безопасности при выполнении работ; е) провозводить ремонт-ремонтные, газово-ремонтные, полевые, геологические и другие выделительные работы, связанные с устройством скважин, шурфов и скважин проб грунта (в том числе пробочных образцов). Предприятие и организация, получившие письменное разрешение на выполнение работ в охраняемых зонах трубопроводов работ, обязаны выложить их с соблюдением условий, обеспечивающих сохранность трубопроводов и оборудованиях трубопроводов, и отсут ответственность за нанесение последних. 4.5. Предприятие трубопроводного транспорта разрешает: а) пометки и соответствия со схемой прохода, соответствующей с железнодорожником, автомобильного транспорта и других средств к трубопроводу и его объектам для обслуживания и проведения ремонтных работ. В аварийных ситуациях разрешается подвести к трубопроводу и сооружениям на нем по маршруту, обеспечивающему доступу техники и материалов для устранения аварий с последующим оформлением в онлайн нанесением убавкой железнодорожника. Если трубопроводом проклад по территории предприятий зон и опасных объектов, то соответствующим организациям должна выданы работникам, обслуживающим эти трубопроводы, профессия для проведения осмотра и ремонтных работ в любое время суток; б) устройство в пределах охранной зоны шурфов для проверки качества монтажа трубопроводов и оснований средств

Исходное наименование документа

ФЕДЕРАЛЬНОЕ АГЕНТСТВО
ТЕХНИЧЕСКОГО РЕГУЛИРОВАНИЯ
И МЕТРОЛОГИИ

Служба технической инспекции
по вопросам соблюдения требований
технических регламентов Евразийского
экономического союза

Инициалы, фамилия

Земельный участок

Или объекта недвижимости

Лист № 34 раздела 4.1

Вести листов раздела 4.1: 99

Вести листов 8

Вести листов выписки: 537

28.10.2024г. № КУВН-001/2024-263666837

Кадастровый номер: 47:01:0000000.50785

| | |
|------|---|
| | <p>п/п/п. Квартальный проезд (Высочина территория), дом 3, стр. 96. Адрес для корреспонденции 197374, г. Санкт-Петербург, ул. Саушкина, д. 126, литера Б. Адрес земельного участка: info@russofice.ru. Реестровый номер границы: 47:01-06-1474. Вид объекта реестра границ: Зона с особыми условиями использования территории. Вид зоны по документу: Публицистический в целях размещения литейного объекта системы газообогрева: отходящий отход от многоэтажного газопровода «Ленинград-Выборг» (осуществлять в соответствии с проектом прохода газа в Выборгском районе Ленинградской области – мур Высочина; Там зона; Зона урбанистического назначения. Номер: 6/п</p> |
| Весь | <p>Или организации (обременения): организация прав на земельный участок, предусмотренные статьей 56 Земельного кодекса Российской Федерации; Срок действия не установлен; реквизиты документа-основания: регистрация от 24.06.2005 № 229-р выдана Комитет по управлению городским имуществом; кадастровый от 21.02.2014 № 242/2014 выдана: Управление Росреестра по Ленинградской области; постановление Правительства РФ от 24 февраля 2009 г. N 160 "О порядке установления охранных зон объектов застроенного хозяйства и особых условий использования земельных участков, расположенных в границах таких зон" от 24.02.2009 № 160 выдана: Правительство РФ; Содержание ограничения (обременения): В пределах охранных зон предусмотрены ограничения использования территории, которые установлены Правительством Правительства РФ от 24 февраля 2009 г. N 160 "О порядке установления охранных зон объектов застроенного хозяйства и особых условий использования земельных участков, расположенных в границах таких зон"; Реестровый номер граница: 47:01-06-336; Вид объекта реестра границ: Зона с особыми условиями использования территории; Вид зоны по документу: Охранная зона ВД 35кВ СДТ Токоселька, часть 1; Тип зоны: Охранная зона инженерных коммуникаций</p> |
| Весь | <p>Или организации (обременения): организация прав на земельный участок, предусмотренные статьей 56 Земельного кодекса Российской Федерации; Срок действия не установлен; реквизиты документа-основания: регистрация от 24.06.2005 № 229-р выдана: Комитет по управлению городским имуществом; кадастровый от 21.02.2014 № 243/2014 выдана: Управление Росреестра по Ленинградской области; постановление Правительства РФ от 24 февраля 2009 г. N 160 "О порядке установления охранных зон объектов застроенного хозяйства и особых условий использования земельных участков, расположенных в границах таких зон" от 24.02.2009 № 160 выдана: Правительство РФ; Содержание ограничения (обременения): В пределах охранных зон предусмотрены ограничения использования территории, которые установлены Правительством Правительства РФ от 24 февраля 2009 г. N 160 "О порядке установления охранных зон объектов застроенного хозяйства и особых условий использования земельных участков, расположенных в границах таких зон"; Реестровый номер граница: 47:01-06-342; Вид объекта реестра границ: Зона с особыми условиями использования территории; Вид зоны по документу: Охранная зона ВД 35кВ Высочина, часть 1; Тип зоны: Охранная зона инженерных коммуникаций</p> |
| Весь | <p>Или организации (обременения): организация прав на земельный участок, предусмотренные статьей 56 Земельного кодекса Российской Федерации; Срок действия не установлен; реквизиты документа-основания: кадастровый от 27.11.2012 №</p> |

| | | |
|--|---|--|
|  <p>ФЕДЕРАЛЬНОЕ АГЕНТСТВО ТЕХНИЧЕСКОГО РЕГУЛИРОВАНИЯ И МЕТРОЛОГИИ</p> | <p>ДИРЕКЦИЯ КОМПЕТЕНТНО-МЕТОДИЧЕСКОГО ЦЕНТРА ПО ТЕХНИЧЕСКОМУ РЕГУЛИРОВАНИЮ И МЕТРОЛОГИИ</p> | <p>ИНСТИТУТ ФОРМАЛЬНЫХ МЕТОДОВ ТЕХНИЧЕСКОГО РЕГУЛИРОВАНИЯ И МЕТРОЛОГИИ</p> |
| | <p>Организация, осуществляющая деятельность в области технического регулирования и метрологии</p> | |

Земельный участок

Или объекта недвижимости

| | | | |
|--|---------------------------------|-----------------|-------------------------------|
| Лист № 33 раздела 4.1 | Вести земельный участок 4.1: 99 | Вести участок 8 | Вести участок выделенный: 537 |
| 28.10.2024г. № КУВН-001/2024-263666837 | | | |
| Кадастровый номер: | 47:01:0001000:50785 | | |

| | |
|------|--|
| | и агроному надзору (Ростехнадзор, Северо-западное управление; уведомление о готовности на ввод в эксплуатацию электроустановки от 13.09.2016 № 02-2390/2016 выданы; Акционерное общество "Ленинградская областная электросетевая компания", акт приемочной комиссии законченного строительства (реконструкции) объекта от 30.05.2016 № 6/и выданы; Акционерное общество "Ленинградская областная электросетевая компания", лицензия № 07.10.2016 № 360 выданы; |
| Весы | Акционерное общество "Ленинградская областная электросетевая компания" Генеральный директор Д.С. Сивосов, карта (план) объекта землеустройства от 28.07.2017 № 6/и выданы; ООО "Агрус", решение о согласовании границ охранный зоны объекта электроустановки от 18.09.2017 № 06-88/РС-179 выданы; Федеральная служба по надзору в сфере защиты прав потребителей и благополучия человека (Ростехнадзор) Северо-западное управление; уведомление и уведомленности внесения сведений в Единый государственный реестр недвижимости от 13.11.2017 № 47/МВН/17-14369 выданы; Министерство жилищно-коммунального хозяйства Российской Федерации Федеральная служба государственной регистрации, кадастра и картографии филиал Федеральной государственной бюджетной организации "Федеральная кадастровая палата Федеральной службы государственной регистрации, кадастра и картографии" по Ленинградской области; Сводные сведения об объектах недвижимости (обременения); Приказ Министерства РФ "О порядке установления охранных зон" № 69 от 24.02.2009 г.; Постановление Правительства Ленинградской области от 18.10.2021 г. № 096 о сроке публичного сервиса составляет 49 лет; Обладатель публичного сервиса: Общество с ограниченной ответственностью «Крунод-Васосер», ИНН 7728863750, ОГРН 5137746148876, Адрес юридического лица: Общество с ограниченной ответственностью «Крунод-Васосер», 188909, Ленинградская область, Выборгский район, д.ша. Общества с ограниченной ответственностью «Крунод-Васосер» |
| | под ограничения (обременения); ограничения прав на земельный участок, предусмотренные статьей 56 Земельного кодекса Российской Федерации; Срок действия не установлен; реквизиты документа-основания: документ, содержащий информацию для введения в государственный кадастр недвижимости сведения об установлении или изменении территориальной зоны или зоны с особыми условиями использования территории, либо об отмене установления такой зоны от 28.02.2022 № РЧД-0123/2022-17227, иной документ, содержащий описание объекта от 24.02.2022 № РЧД-0123/2022-17227; Содержание обременения (обременения): Публичный сервис для эксплуатации земель и земельных участков в целях эксплуатации объектов системы газоснабжения федерального значения «Газпром-отвод от магистрального газопровода «Ленинград-Выборг-Тосно» в соответствии с проектом, утвержденным постановлением Правительства Ленинградской области - северная зона газоснабжения и не в Единой государственной реестр недвижимости, описание: Примеру Минюста, выданный Российской Федерации от 18.10.2021 г. № 096 срок публичного сервиса составляет 49 лет; Обладатель публичного сервиса: ООО «Крунод-Васосер», ИНН 7728863750, ОГРН 5137746148876, Адрес юридического лица: Общество с ограниченной ответственностью «Крунод-Васосер», 188909, Ленинградская область, Выборгский район, д.ша. Общества с ограниченной ответственностью «Крунод-Васосер» |

| | | |
|---|-------------------|--------------------------------|
|  ФЕДЕРАЛЬНОЕ АГЕНТСТВО ТЕХНИЧЕСКОГО РЕГУЛИРОВАНИЯ И ТЕХНИЧЕСКОГО РЕГУЛИРОВАНИЯ И ТЕХНИЧЕСКОГО РЕГУЛИРОВАНИЯ | ДИРЕКЦИЯ КАДАСТРА | |
| | ДИРЕКЦИЯ КАДАСТРА | ЛИСЕНЗИОННО-КАДАСТРОВЫЙ СЕРВИС |
| ПОДПИСЬ И ПЕЧАТЬ | ПОДПИСЬ И ПЕЧАТЬ | ПОДПИСЬ И ПЕЧАТЬ |
| ПОДПИСЬ И ПЕЧАТЬ | ПОДПИСЬ И ПЕЧАТЬ | ПОДПИСЬ И ПЕЧАТЬ |

Земельный участок

вид объекта недвижимости

Лист № 32 раздела 4.1

Вести листов раздела 4.1: 59

Вести поделков: 8

Вести листов выписки: 537

28.10.2024г. № КУВН-001/2024-263666837

47:01:0001000:50785

| | |
|------|---|
| | <p>от 24.02.2009 № 160 выдан: Приказом РФ; справка о балансовой принадлежности от 21.08.2017 № 6/0 выдан: Акционерное общество "Ленинградская областная электросетевая компания"; решение о создании филиала охранной зоны объекта электросетевого хозяйства от 11.10.2017 № 06-1026-РС-911 выдан: Северо-Западное управление Федеральной службы по экологическому, технологическому и атомному надзору; Содержание отписки (обременения): При установлении охранной зоны предусматриваются определенные ограничения использования территории, которое устанавливается Постановлением Правительства РФ от 24 февраля 2009 г. N 160 "О порядке установления охранных зон объектов электросетевого хозяйства и особых условий использования земельных участков, расположенных в границах таких зон"; Регистровой номер Границы: 47:01-6-452; Вид объекта регистра границы: Зона с особыми условиями использования территории; Вид зоны по документу: Охранная зона объекта электросетевого хозяйства "Охранная зона КТП-429 в Мировском", Тип зоны: Охранная зона инженерных инженерных сетей</p> |
| Весь | <p>вид ограничения (обременения) ограничения права на земельный участок, предусмотренные статьей 56 Земельного кодекса Российской Федерации; Срок действия: не установлен; реквизиты документа-основания: доверенность от 12.05.2017 № 181/2017 выдан: Акционерное общество "Ленинградская областная электросетевая компания"; карта (план) объекта землеустройства от 03.10.2017 № 6/0 выдан: НИИП "ВНЕС-АТН Северо-Запад"; о порядке установления охранных зон объектов от 24.02.2009 № 160 выдан: Приказом РФ; справка о балансовой принадлежности от 21.08.2017 № 6/0 выдан: Акционерное общество "Ленинградская областная электросетевая компания"; решение о создании филиала охранной зоны объекта электросетевого хозяйства от 01.11.2017 № 06-1026-РС-1045 выдан: Северо-Западное управление Федеральной службы по экологическому, технологическому и атомному надзору; Содержание отписки (обременения): При установлении охранной зоны предусматриваются определенные ограничения использования территории, которое устанавливается Постановлением Правительства РФ от 24 февраля 2009 г. N 160 "О порядке установления охранных зон объектов электросетевого хозяйства и особых условий использования земельных участков, расположенных в границах таких зон"; Регистровой номер Границы: 47:01-6-389; Вид объекта регистра границы: Зона с особыми условиями использования территории; Вид зоны по документу: Охранная зона объекта электросетевого хозяйства "Охранная зона ВЛ-10 кВ от оп. 126 ф.156-31 до КТП-429", Тип зоны: Охранная зона инженерных коммуникаций</p> |
| Весь | <p>вид ограничения (обременения) ограничения права на земельный участок, предусмотренные статьей 56 Земельного кодекса Российской Федерации; Срок действия: не установлен; реквизиты документа-основания: "Постановление "О порядке установления охранных зон объектов электросетевого хозяйства и особых условий использования земельных участков, расположенных в границах таких зон" от 24.02.2009 № 160 выдан: Приказом Рф; справка о балансовой принадлежности от 12.07.2017 № 00-03:5154 выдан: Акционерное общество "Ленинградская областная электросетевая компания"; письмо от 08.12.2016 № 28-1/51544 выдан: Федеральная служба по экологическому, технологическому,</p> |

полное наименование должности



ДОКЛАДЧИК ПОДПИСАНО

ЗЕМЕЛЬНЫЙ НАДЗОР

Служба экологического, технологического и атомного надзора

Подпись: _____

Подпись: _____

Ф.И.О. и должность: _____

инициалы, фамилия

Земельный участок

вид объекта недвижимости

Лист № 31 раздела 4.1

Вести листов раздела 4.1: 99

Вести листов: 8

Вести листов вышеле: 537

28.10.2024г. № КУВН-001/2024-263666837

Кадстровый номер: 47-01-0001000-50785

| | |
|------|---|
| | <p>предмету пункта ст. III Постановления Правительства РФ "О порядке установления границ зон" №160 от 24.02.2009г.; Реестровый номер границы: 47-01-6-1653; Вид объекта государственного хозяйства: Зона с особыми условиями использования территории; Вид зоны по договору: Охранная зона объекта государственного хозяйства "ВДЗ-10кВ от ВДЗ-10кВ ф.159-31 до СТП-055566"; Тип зоны: Охранная зона инженерных коммуникаций</p> |
| Весь | <p>вид организации (обременения): организация права на земельный участок, предусмотренные статьёй 56 Земельного кодекса Российской Федерации; Срок действия не установлен; реквизиты документа-основания: "Постановление "О порядке установления границ зон объектов государственного хозяйства и особых условий использования земельных участков, расположенных в границах таких зон" от 24.02.2009 № 160 выдан: Правительство Российской Федерации; справка о балансовой принадлежности от 12.07.2017 № 00-03-5153 выдан: Акционерное общество "Ленинградская областная энергосетевая компания"; письмо от 08.12.2016 № 28-1/31544 выдан: Федеральная служба по экзитивному, техническому и информационному надзору (Ростехнадзор); Северо-западное управление; уведомление о готовности на ввод в эксплуатацию электроустановки от 15.09.2016 № 05-2390/2016 выдан: Акционерное общество "Ленинградская областная энергосетевая компания"; акт приемочной комиссии законченного строительства (проект-технической) объекта от 30.05.2016 № 6тн выдан: Акционерное общество "Ленинградская областная энергосетевая компания"; договорность от 07.10.2016 № 360 выдан: Акционерное общество "Ленинградская областная энергосетевая компания"; Генеральный директор Д.С. Сивовое; карта (план) объекта землеустройства от 28.07.2017 № 6тн выдан: ООО "Аурит"; решение о возможности границ охранной зоны объекта государственного хозяйства от 15.09.2017 № 06-872/РС-761 выдан: Федеральная служба по экзитивному, техническому и информационному надзору (Ростехнадзор); Северо-западное управление; уведомление о возможности введения сведений в Единый государственный реестр недвижимости от 13.11.2017 № 47/МВД 7-14393 выдан: Министерство юстиции Российской Федерации; Федеральная служба государственной регистрации, кадастра и картографии филиал Федеральной государственного бюджетного учреждения "Федеральная кадастровая палата Федерального службы государственной регистрации, кадастра и картографии" по Ленинградской области (Содержание ограничений (обременения): Поре установлены охранной зоной предусмотренных определяющее ограничение по использованию территории, которые реализуются пунктом ст. III Постановления Правительства РФ "О порядке установления охранной зон" №160 от 24.02.2009 г.; Реестровый номер границы: 47-01-6-462; Вид объекта реестра: граница. Зона с особыми условиями использования территории; Вид зоны по договору: Охранная зона объекта государственного хозяйства "Охранная зона ВДЗ-10 кВ ф. 159-31"; Тип зоны: Охранная зона инженерных коммуникаций вид организации (обременения): ограничение права на земельный участок, предусмотренные статьи 56 Земельного кодекса Российской Федерации; Срок действия: не установлен; реквизиты документа-основания: договорность от 12.05.2017 № 181/2017 выдан: Акционерное общество "Ленинградская областная энергосетевая компания"; карта (план) объекта землеустройства от 07.09.2017 № 6тн выдан: ИИЦП "ВНЭС-АПН Северо-Запад"; о порядке установления границ зон объектов</p> |
| Весь | |

| | |
|--|---|
|  <p>ФЕДЕРАЛЬНОЕ АГЕНТСТВО ТЕХНИЧЕСКОГО РЕГУЛИРОВАНИЯ И МЕТРОЛОГИИ</p> | <p>ДОКУМЕНТ ПОДЛИННО ЗЕМЕЛЬНЫЙ УЧАСТОК Судебное взыскание и исполнительские акты взыскания судебных приставов Федерального исполнительного службы по Ленинградской области Федеральная кадастровая палата</p> |
| <p>полное наименование должника</p> | <p>инициале, фамилия</p> |

Земельный участок

Или объекта недвижимости

| | | | |
|--|------------------------------|------------------|---------------------------|
| Лист № 30 листа 4.1 | Вести земель участка 4.1: 99 | Вести участок: 8 | Вести участок внешне: 537 |
| 28.10.2024г. № КУВН-001/2024-263666837 | | | |
| Кадастровый номер: | | | 47-01-0001000-50785 |

| | | |
|------|---|---|
| | Вид зоны по договору: Охранная зона гидропоста "Тяжеловесный" (земельный участок, принадлежащий на праве собственности ООО "Совинвестгидроэнергострой"). Тип зоны: Охранная зона трубопровода (газопровода, нефтепровода и нефтегазопровода, атомного реактора) | Вид ограничения (обременения): ограничение права на земельный участок, предусмотренное статьей 56 Земельного кодекса Российской Федерации; Срок действия: не установлен; реквизиты документа-основания: выписка из Единого государственного реестра недвижимости об объекте недвижимости от 14.02.2020 № 99/2020/315429673 выдана ФУ ВИС ЕТ РН; описание: местоположение: группа от 04.05.2020 № 679 выдан: ООО "Тяжеловесный" и филиал "Тяжеловесный концентратор по управлению государственным имуществом Ленинградской области от 15.05.2020 № 628 выдан: Комитет по управлению государственным имуществом Ленинградской области от 20.11.2000 №4878 "Об утверждении правил охраны газопроводных сетей"; Постановление Правительства РФ от 20.11.2000 №4878 "Об утверждении правил охраны газопроводных сетей"; Реестровый номер границ: 47-01-6-7; Вид объекта реестра границ: Зона с особыми условиями использования территории; Вид зоны по договору: ЗОУИТ в связи с размещением газопроводных сетей "Тяжеловесный межкомбинат г. Выборг-г. Соколдино-г. Матросово-санаторий "Янтарь" Выборгского района Ленинградской области"; Тип зоны: Охранная зона инженерных коммуникаций |
| Весь | Вид ограничения (обременения): ограничение права на земельный участок, предусмотренное статьей 56 Земельного кодекса Российской Федерации; Срок действия: не установлен; реквизиты документа-основания: справка о балансовой принадлежности от 02.09.2013 № 435 выдан: ООО "Облакомэнергосеть"; договор подряда от 27.06.2013 № 03-05/2013 ПР - коридор (линия) охранной зоны подстанции линии в кВ от 31.01.2014 № 103155 выдан: Выборгский отдел управления Росреестра во Ленинградской области; Содержание ограничения (обременения): Ограничение в связи с особыми условиями использования территории - охранная зона объектов электросетевого хозяйства; Первым изложением установлен Правительством области электрических сетей, размещенных на земельных участках (статья 111 Постановления Правительства РФ от 24 февраля 2009г. № 160); Реестровый номер границ: 47-01-6-147; Вид объекта реестра границ: Зона с особыми условиями использования территории; Вид зоны по договору: Охранная зона воздушной линии в кВ; Тип зоны: Охранная зона инженерных коммуникаций | |
| Весь | Вид ограничения (обременения): ограничение права на земельный участок, предусмотренное статьей 56 Земельного кодекса Российской Федерации; Срок действия: не установлен; реквизиты документа-основания: выписка из Единого государственного реестра недвижимости об объекте недвижимости от 22.08.2022 № Р/УД-0123/2022-49422; документ, подтверждающий необходимость для выписки в государственный кадастр недвижимости сведения об установлении или изменении территориальной зоны или зоны с особыми условиями использования территории, либо об отмене установления такой зоны от 20.06.2022 № Р/УД-0123/2022-49422; решение о создании границ охранной зоны объекта электросетевого хозяйства от 15.06.2022 № 241-2/90 выдан: Федеральная служба по техническому, технологическому и информационному надзору (Ростехнадзор) Северо-Западного управления; Содержание ограничения (обременения): При установлении охранной зоны предусматриваются определенные ограничения использования территории, которые | |

| | | | |
|--|--|--|--|
|  | | ФЕДЕРАЛЬНОЕ АГЕНТСТВО ТЕХНИЧЕСКОГО РЕГУЛИРОВАНИЯ И МЕТРОЛОГИИ | |
| Служба технического регулирования Федерального агентства по техническому регулированию и метрологии | | Инициалы, фамилия | |
| Исполнение обязанностей должностного лица | | подпись | |

Земельный участок

Или объекта недвижимости

Лист № 29 раздела 4.1

Всего листов раздела 4.1: 99

Всего листов: 8

Всего листов выписки: 537

28.10.2024г. № КУ/НН-001/2024-263666837

Кадастровый номер: 47-01-0001000-50785

| | |
|------|---|
| | <p>объект); Содержание ограничений (обременений): Отсутствует зона с особыми условиями использования территории – охранная зона объекта электролинейного хозяйства. Ревизия аксиальных установок Приказом охраны электролинейных сетей, размещенных на земельных участках (статья III Постановления Правительства РФ от 24 февраля 2009г. № 160); Востровай номер графика: 47-01-6-106; Вид объекта реестра: граница; Зона с особыми условиями использования территории; Вид зоны по закону: Охранная зона воздушной линии 0,4 кВ; Тип зоны: Охранная зона инженерных коммуникаций</p> |
| Всех | <p>под ограничения (обременения): отсутствуют права на земельный участок, предусмотренные статьей 56 Земельного кодекса Российской Федерации; Срок действия: не установлен; реквизиты документа-основания: достоверность от 12.05.2017 № 181/2017 выдан: Ачинское общество "Ленинградская областная энергетическая компания"; карта (план) объекта земельного участка от 07.09.2017 № 0/4 выдан: НННП "ВНЭС-АТН Северо-Запад"; о порядке установления охранных зон объектов автомобильного общества "Ленинградская областная энергетическая компания"; решение о согласовании границ охранный зоны объекта электролинейного хозяйства от 11.10.2017 № 06-101/61Р-2017 выдан: Северо-Западное управление Федеральной службы по техническому, технологическому и информационному надзору; Содержание ограничений (обременения): При установлении охранный зоны предусматривается определение земельной территории, которое устанавливается Постановлением Правительства РФ от 24 февраля 2009 г. N 160 "О порядке установления охранных зон объектов электролинейного хозяйства и особых условий использования земельных участков, расположенных в границах таких зон"; Реестровой номер границ: 47-01-6-455; Вид объекта реестра: граница; Зона с особыми условиями использования территории; Вид земли по документу: Охранная зона объекта электролинейного хозяйства "Охранная зона МТП-10/0,4 кВ (ТМ11-166/10/0,4 кВ) и Совлинейное Вдоль"; Тип зоны: Охранная зона инженерных коммуникаций</p> |
| Всех | <p>зона, ограничена (обременения): отсутствуют права на земельный участок, предусмотренные статьей 56 Земельного кодекса Российской Федерации; Срок действия: не установлен; реквизиты документа-основания: размещение и внесение изменений в постановление Ленинградского управления от 15.05.2020 №626 "Об установлении зоны с особыми условиями использования территории в связи с развитием газораспределительных сетей "Газораспределительная сеть в колхозной ДЮ ТУЭ "Совхозная губернаторская бойница" от 30.05.2024 № 753 выдан: Ленинградский областной комитет по управлению государственным имуществом (Леноблкомимущество); Совхозное имущество (обременения): Ограничение, предусмотренные пунктами 14-16 Постановления Правительства РФ от 20.11.2000 №478 "Об утверждении правил охраны газораспределительных сетей"; Реестровой номер графика: 47-01-6-647; Вид объекта реестра: граница; Зона с особыми условиями использования территории:</p> |

| | | |
|--|--|---------------------------|
|  <p>ФЕДЕРАЛЬНОЕ АГЕНТСТВО ТЕХНИЧЕСКОГО РЕГУЛИРОВАНИЯ И МЕТРОЛОГИИ</p> | <p>ДИРЕКЦИЯ ПО ЮРИДИЧЕСКОМУ ЗАЩИЩЕНИЮ ИНТЕРЕСОВ СЛУЖБЫ ТЕХНИЧЕСКОГО РЕГУЛИРОВАНИЯ И МЕТРОЛОГИИ</p> | <p>НИНШПД, ФРОНОВСКИЙ</p> |
| | | |

Земельный участок

вид объекта недвижимости

Лист № 27 раздела 4.1

Вести земельный участок 4.1: 59

Вести участок 8

Вести участок выделен: 537

28.10.2024г. № КУ/ВН-001/2024-263666837

47:01:0001000:50785

особых условий использования земельных участков, расположенных в границах таких зон? Реестровый номер границы: 47:01:06:1829; Вид объекта реестра: граница; Зона с особыми условиями использования территории; Вид зоны по договору: Охранная зона объекта электроэнергетики - ДЭП 0,4 кВ п.Бриллино ТП-110 прот. 7,6 кв. Тип зоны: Охранная зона инженерных коммуникаций; Номер: 511

| | |
|----|---|
| | |
| 53 | <p>вид организации (обременения): организация права на земельный участок, предусмотренная статьей 56 Земельного кодекса Российской Федерации; Срок действия: не установлен; реквизиты документа-основания: постановление Правительства РФ "О порядке установления охранных зон объектов электроэнергетики в особых условиях использования земельных участков, расположенных в границах таких зон" от 24.02.2009 № 160 выдано: Постановление Правительства: Содержание ограничения (обременения): Про установлении охранных зон электроснабжающих определеющее ограничение в использовании территории, которое реализуется Постановлением Правительства РФ от 24 февраля 2009 г. N 160 "О порядке установления охранных зон объектов электроэнергетики в особых условиях использования земельных участков, расположенных в границах таких зон"; Реестровый номер границы: 47:01:06:1901; Вид объекта реестра: граница; Зона с особыми условиями использования территории; Вид зоны по договору: Охранная зона объекта электроэнергетики - ДЭП 0,4 кВ п.Бриллино ТП-257 прот. 3,7 кв. Тип зоны: Охранная зона инженерных коммуникаций; Номер: Земельный участок. Выборский район. Приморское побережье</p> |
| 54 | <p>вид организации (обременения): организация права на земельный участок, предусмотренная статьей 56 Земельного кодекса Российской Федерации; Срок действия: не установлен; реквизиты документа-основания: Постановление о порядке установления охранных зон объектов электроэнергетики в особых условиях использования земельных участков, расположенных в границах таких зон от 24.02.2009 № 160 выдано: Постановлением Правительства РФ от 24 февраля 2009 г. N 160 "О порядке установления охранных зон объектов электроэнергетики в особых условиях использования земельных участков, расположенных в границах таких зон"; Реестровый номер границы: 47:01:06:2056; Вид объекта реестра: граница; Зона с особыми условиями использования территории; Вид зоны по договору: Охранная зона инженерных коммуникаций; Номер: 611 вид организации (обременения): организация права на земельный участок, предусмотренная статьей 56 Земельного кодекса Российской Федерации; Срок действия: не установлен; реквизиты документа-основания: Постановление о порядке установления охранных зон объектов электроэнергетики в особых условиях использования земельных участков, расположенных в границах таких зон от 24.02.2009 № 160 выдано: Постановлением Правительства РФ от 24 февраля 2009 г. N 160 "О порядке установления охранных зон объектов электроэнергетики в особых условиях использования земельных участков, расположенных в границах таких зон"</p> |
| 55 | <p>вид организации (обременения): организация права на земельный участок, предусмотренная статьей 56 Земельного кодекса Российской Федерации; Срок действия: не установлен; реквизиты документа-основания: Постановление о порядке установления охранных зон объектов электроэнергетики в особых условиях использования земельных участков, расположенных в границах таких зон от 24.02.2009 № 160 выдано: Постановлением Правительства РФ от 24 февраля 2009 г. N 160 "О порядке установления охранных зон объектов электроэнергетики в особых условиях использования земельных участков, расположенных в границах таких зон"</p> |

полное наименование должника



ФЕДЕРАЛЬНОЕ АГЕНТСТВО
ТЕХНИЧЕСКОГО РЕГУЛИРОВАНИЯ
И СТАНДАРТИЗАЦИИ

Судебные приставы-исполнители
Федерального агентства
технического регулирования

Федеральное агентство

наименование должника

Земельный участок

вид объекта недвижимости

Лист № 26 раздела 4.1

Вести земельный участок 4.1: 59

Вести parcel: 8

Вести листовой вынос: 537

26.10.2024г. № КУ/ВН-001/2024-263666837

47-01-0001000-50785

Кадастровый номер:

| | | |
|----|-----------------------|---|
| 50 | данные отсутствуют | *С/ТП-055566*, Тип зоны: Охранная зона инженерных коммуникаций вид ограничения (обременения): ограничение права на земельный участок, предусмотренное статьей 56 Земельного кодекса Российской Федерации; Срок действия: не установлен; реквизиты документа-основания: иной документ, содержащий описание объекта от 22.08.2022 № Р/УД-0123/2022-49422; документ, содержащий необходимые для внесения в государственный кадастр недвижимости сведения об установлении или изменении территориальной зоны или зоны с особыми условиями использования территории, либо об отмене установления такой зоны от 20.06.2022 № Р/УД-0123/2022-49422; решение о отнесении границ охранной зоны объекта электроотопельного хозяйства от 13.06.2022 № 241-2/901 выдан: Федеральным службой по жилищному, техническому и жилищно-коммунальному надзору (Роспотребнадзор) Северо-Западное управление; Содержание ограничения (обременения): При установлении охранной зоны предусматривается определение ограничения использования территории, которое регламентируется ст. 11 Конституции Российской Федерации РФ "О порядке установления охраняемых зон" №160 от 24.02.2009г.; Реквизиты документа-основания: 47-01-6-1683; Вид объекта регистрации: Зона с особыми условиями использования территории; Вид зоны по документу: Охранная зона объекта электроотопельного хозяйства "ЯБТЗ-10кВ от ВЛ-10кВ ф.199-31 до С/ТП-055566"; Тип зоны: Охранная зона инженерных коммуникаций |
| 51 | данные отсутствуют | вид ограничения (обременения): ограничение права на земельный участок, предусмотренное статьей 56 Земельного кодекса Российской Федерации; Срок действия: не установлен; реквизиты документа-основания: доверенность от 03.08.2022 № 2505754; документ, содержащий необходимые для внесения в государственный кадастр недвижимости сведения об установлении или изменении территориальной зоны или зоны с особыми условиями использования территории, либо об отмене установления такой зоны от 24.08.2022 № Р/УД-0123/2022-53898; иной документ, содержащий описание объекта от 08.09.2022 № Р/УД-0123/2022-53898; Содержание ограничения (обременения): При установлении охранной зоны предусматривается определение ограничения использования территории, которое регламентируется ст. 11 Конституции Российской Федерации РФ "О порядке установления охраняемых зон" №160 от 24.02.2009г.; Реквизиты документа-основания: 47-01-6-1685; Вид объекта регистрации: Зона с особыми условиями использования территории; Вид зоны по документу: Охранная зона объекта электроотопельного хозяйства "Трансформаторная подстанция №4"; Тип зоны: Охранная зона инженерных коммуникаций |
| 52 | данные отсутствуют | вид ограничения (обременения): ограничение права на земельный участок, предусмотренное статьей 56 Земельного кодекса Российской Федерации; Срок действия: не установлен; реквизиты документа-основания: доверенность от 06.10.2021 № 9964928; документ, содержащий необходимые для внесения в государственный кадастр недвижимости сведения об установлении или изменении территориальной зоны или зоны с особыми условиями использования территории, либо об отмене установления такой зоны от 05.12.2022 № Р/УД-0123/2022-74323; иной документ, содержащий описание объекта от 27.12.2022 № Р/УД-0123/2022-74323; Содержание ограничения (обременения): Содержание ограничения (обременения): Постановление Правительства РФ от 24 февраля 2009 г. N 160 "О порядке установления охраняемых зон объектов электроотопельного хозяйства и |

полное наименование документа

ДОКУМЕНТ КОПИРОВАНО
ЭЛЕКТРОННОМ ПОДЛИСКОМСудебные акты и акты административного характера
Решения исполнительных органов государственной власти
Документы государственной власти

инициалы, фамилия

Земельный участок

вид объекта недвижимости

Лист № 25 раздела 4.1

Виды земель раздела 4.1: 59

Виды родовые: 8

Виды видовые: 537

28.10.2024г. № КУВН-001/2024-363666837

Кадастровый номер: 47-01-0001000-50785

| | |
|----|---|
| | <p>сложения всех видов зданий и сооружений, складов, открытых земельных участков и иных объекты недвижимости, расположенные в границах территории ведения гражданами садоводства или огородничества для собственных нужд, объекты жилищного строительства, в том числе индивидуальной (в отдельных зонах выделяется линей застройке); 2) складировать или разместить хранилища дров, в том числе горюче-сырьевых, материалов; 3) устанавливать причалы для стоянки судов, бары и плавучих кранов, бросать якоря с судов и осуществлять их проход с отбавками якорей, якорей, якорей, якорей и трапави (в отдельных зонах выделяется линей застройке); 4) возводить номер границ: 47-01-6-1477; Вид объекта регистра границ: Зона с особыми условиями использования территории; Вид зоны по документу: Охранная зона объекта электросетевого хозяйства - ЛЭП 10 кВ ф. Пр-5-09 от п/ст Прибыльские Тип зоны: Охранная зона инженерных коммуникаций</p> |
| 48 | <p>вид ограничения (обременения): ограничение прав на земельный участок, предусмотренные статьей 56 Земельного кодекса Российской Федерации; Срок действия: не установлен; реквизиты документа-основания: документ, содержащий необходимые для внесения в государственной кадастр недвижимости сведения об установлении или прекращения территории такой зоны от 18.02.2022 № Р/Д-0123/2022-20144; вид документа, содержащий описание объекта от 17.02.2022 № Р/Д-0123/2022-20144 ; дачность от 19.02.2020 № 7988397; Содержание ограничения (обременения): При установлении охранной зоны предусматриваются определенные ограничения в использовании территории, которые регламентируются Постановлением Правительства РФ от 24 февраля 2009 г. N 160 "О порядке установления охранных зон объектов электросетевого хозяйства и особых условий использования земельных участков, расположенных в границах таких зон". Регистровый номер границы: 47-01-6-1495; Вид объекта регистра границ: Зона с особыми условиями использования территории; Вид зоны по документу: Охранная зона объекта электросетевого хозяйства - ЛЭП 10 кВ ф. Пр-5-08 от п/ст Прибыльские; Тип зоны: Охранная зона инженерных коммуникаций; Номер: 030749</p> |
| 49 | <p>вид ограничения (обременения): ограничение прав на земельный участок, предусмотренные статьей 56 Земельного кодекса Российской Федерации; Срок действия: не установлен; реквизиты документа-основания: иной документ, содержащий описание объекта от 22.08.2022 № Р/Д-0123/2022-49381; документ, содержащий необходимые для внесения в государственной кадастр недвижимости сведения об установлении или прекращения территории такой зоны или зоны с особыми условиями использования территории; вид об отмене установления такой зоны от 20.06.2022 № Р/Д-0123/2022-49381; решение о согласовании границ охранной зоны объекта электросетевого хозяйства от 15.06.2022 № 241-2573 выдан: Федеральная служба по эконическому, технологическому и атомному надзору (Федеральный Центр-Западный управление; Содержание ограничения (обременения): При установлении охранной зоны предусматриваются определенные ограничения использования территории, которые регламентируются ст. 111 Постановления Правительства РФ "О порядке установления охранных зон" №160 от 24.02.2009г.; Регистровый номер границы: 47-01-6-1650; Вид зоны по документу: Охранная зона объекта электросетевого хозяйства</p> |

полное наименование должности



ДИРЕКЦИЯ ПО ОБЪЕКТУ
ЗАРЕГИСТРИРОВАННОМУ
ЛИСТУ № 25 РАЗДЕЛА 4.1

Служба ведения кадастровой информации
Федеральный центр экономического, технологического
и атомного надзора (Федеральный Центр-Западный
управление)

инициалы, фамилия

Земельный участок

Или объекта недвижимости

Лист № 24 розряда 4.1

Вместе листов розряда 4.1: 99

Вместо розрядок: 8

Вместо листов вышесю: 537

28.10.2024г. № КУ/НН-001/2024-263666837

Квартальный номер:

47-01-0001000-50785

без оплаты работ, связанных с электроснабжением, в том числе привести к их прекращению или угнетению, и (или) повлечь причинение вреда жизни, здоровью граждан и имуществу физических или юридических лиц, а также повлечь нанесение экологического ущерба и возникновение пожаров, в том числе: а) нарушение по проволкам и опорам воздушных линий электропередачи изоляционные покрытия, а также подвешивание на опоры воздушных линий электропередачи; б) резать, ломать, любые объекты (материалы) в пределах отдаленных и соответствия с требованиями нормативно-технических документов, проводов и подвесов для доступа к объектам электроснабжения хозяйства, а также проводить любые работы и выполнять оборудование, которые могут представлять доступ к объектам электроснабжения хозяйства, без создания необходимых для доступа проводов и подвесов; в) находиться в пределах опорокной территории и повреждать расположенных устройств и подстанций, отключать дросель и дросельные устройства и подстанции, производить переключения и подключения в электрических сетях (указание требования не распространяется на работников, занятых монтажными работами и установочными работами); резать опору и провода опорных зон кабелей линий электропередачи; г) повреждать сваями; д) производить работы ударными механизмами, сбрасывать тяжести массой свыше 5 тонн, производить сборку и смену свай и опорных зон без письменного решения о составлении сетевых организационных мероприятий и фактически иным запрещается: а) строительство, капитальный ремонт, реконструкция или снос зданий и сооружений; б) горение, а также, мезноразличные работы, в том числе связанные с проведением земельных работ; в) посадка и вырубка деревьев и кустарников; г) деятельность, связанная с возмущением-разрушающие работы, добыча руды, других полезных ископаемых и растений прилегающих территорий, воды и дачного сада (в опорных зонах); д) деятельность кабельных линий электропередачи; е) проезд стаями или без груза до нижней точки пролета проводов воздушных линий электропередачи через водоемы менее минимально допустимого расстояния, в том числе с учетом максимального уровня подъема воды при паводке; е) проезд машин и механизмов, имеющих общую высоту с грузом или без груза от поверхности дороги более 4,5 метра (в опорных зонах воздушных линий электропередачи); ж) земляные работы на глубине более 0,3 метра (на вешиваемых жердах на глубине более 0,45 метра), а также выравнивание грунта (в опорных зонах подвесных кабельных линий электропередачи); з) любая деятельность, связанная с работами в случае, если высота ступицы вала может составлять свыше 3 метров (в опорных зонах подстанций линий электропередачи); и) повреждение сельскохозяйственных работ с применением сельскохозяйственных машин и оборудования высотой более 4 метров (в опорных зонах воздушных линий электропередачи) или повредить сельскохозяйственные работы, связанные с вешивкой жерда (в опорных зонах кабельных линий электропередачи); о) размещать, держать и спортивное питание, стайки, рынки, торговые точки, водные стаяки, дачи для своя, гаражи и

основное назначение: долевая собственность

ФЕДЕРАЛЬНОЕ АГЕНТСТВО
ТЕХНИЧЕСКОГО РЕГУЛИРОВАНИЯ
И СТАНДАРТИЗАЦИИСлужба технического регулирования
Федерального агентства по техническому регулированию
и стандартизации

инициалы, фамилия

Земельный участок

вид объекта недвижимости

Лист № 22 раздела 4.1

Вместе листов раздела 4.1: 59

Вместо раздела: 8

Вместо листов выписки: 537

26.10.2024г. № КУВН-001/2024-263666837

Квартальный номер:

47-01-0001000-50785

| | | |
|----|--------------------|--|
| | | <p>с/проектное/объекта капитального строительства; б) размещение рекламных носителей (за исключением надгробных памятников, рекламных щитов и билбордов) на территориях открытых пространств, размещение рекламных носителей на крышах и надземных конструкциях; в) размещение рекламных носителей на фасадах зданий; Территория объекта кадастрового участка: Вид зоны по договору: Охраняемая зона объекта кадастрового участка: Рекламный видовой "Коридор". Тип зоны: Зона охраны объекта кадастрового участка: Номер: 03</p> |
| 43 | данные отсутствуют | <p>вид организации (обременения): организация прав на земельный участок, предусмотренная статьей 56 Земельного кодекса Российской Федерации; Срок действия: не установлен; реквизиты документа-основания: иной документ, содержащий описание объекта от 26.10.2020 № Р/УД-0123/2020-15046; документ, содержащий необходимые для внесения в государственную кадастровую реестровую информацию сведения об установлении или изменении территориальной зоны для зоны с особыми условиями использования территории; либо об отмене установления такой зоны от 26.11.2020 № Р/УД-0123/2020-15046; Содержание отграничения (обременения): Отграничение использования территории резидентства от Приватизации установления ограничений для объектов земельных хозяйств и особая услуга: использование земельных участков, расположенных в границах такой зоны, утвержденными Постановлением Правительства РФ от 24.02.2009 № 160; Рекламный номер группы: 47-01-6-1216; Вид объекта реестра группы: Зона с особыми условиями использования территории; Вид зоны по договору: Охраняемая зона объекта кадастрового хозяйства СТП-10/04 кв (тип. № 050804553) с элементами трансформатором ТМДСУ; Тип зоны: Охраняемая зона территории инноваций; Номер: -</p> |
| 44 | данные отсутствуют | <p>вид организации (обременения): организация прав на земельный участок, предусмотренная статьей 56 Земельного кодекса Российской Федерации; Срок действия: не установлен; реквизиты документа-основания: документ, содержащий необходимые для внесения в государственную реестровую информацию сведения об установлении или изменении территориальной зоны для зоны с особыми условиями использования территории; либо об отмене установления такой зоны от 09.11.2021 № Р/УД-0123/2021-59706; иной документ, содержащий описание объекта от 29.09.2021 № Р/УД-0123/2021-59706; договоренность от 19.02.2020 № 7988397; Содержание отграничения (обременения): Прав установления охранной зоны предусматривается ограничение организации в использовании территории, которые регламентируются Постановлением Правительства РФ от 24 февраля 2009 г. N 160 "О порядке установления охранной зоны объектов федерального имущества и особая услуга: использование земельных участков, расположенных в границах такой зоне"; Рекламный номер группы: 47-01-6-1416; Вид объекта реестра группы: Зона с особыми условиями использования территории; Вид зоны по договору: Охраняемая зона инноваций объекта кадастрового хозяйства - ДЗП 10 кв. ф. 377-06 от РТП-177; Тип зоны: Охраняемая зона инноваций коммунальной; Номер: 030760</p> |
| 45 | данные отсутствуют | <p>вид организации (обременения): отграничение прав на земельный участок, предусмотренная статьей 56 Земельного кодекса Российской Федерации; Срок действия: не установлен; реквизиты документа-основания: документ, содержащий необходимые</p> |

| | | |
|--|--|--------------------------|
|  <p>ФЕДЕРАЛЬНОЕ АГЕНТСТВО ТЕХНИЧЕСКОГО РЕГУЛИРОВАНИЯ И МЕТРОЛОГИИ</p> | <p>ДОКУМЕНТ КОПИРОВАНО ЭЛЕКТРОННЫМ ПОДПИСЬЮ Субъекта технического регулирования Федерального агентства технического регулирования и метрологии</p> | <p>инициалы, фамилия</p> |
| | <p>подпись</p> | |

Земельный участок

вид объекта недвижимости

Лист № 21 листа 4.1

Всего листов листа 4.1: 99

Всего листов 8

Всего листов выписки: 537

28.10.2024г. № КУВН-001/2024-263666837

Кадастровый номер: 47:01:0000000:50785

| | |
|----------------------------|---|
| | <p>март (платен), теленевозможна банен и енергетички линиј есеп одреден евиден - владелача комуналниот. Кроме тога, илзе минималниот просторна од или нефтпровади примамливи и замисливи учество од развојачки планов, стројни, сооружени и илзе објекти и устанавката в соодветстви с п. 2 - 17 Таблица 4 СП. Регистрови номер градина: 47:01-6:3113; Вид објекта регистр градина: Зона е особина условноа искористовани територија; Вид зони по дозволу: Градина минималниот просторни до саителитности нефтпровади Аквизитивниот недвижитен на Пазина-Приморско 683-714 кв с содржуваними сооруженими; Тип зони: Зона минималниот просторни до максималниот или проминималниот трубнопроводи (запровади, нефтпровади и нефтпровади/хитровади, дималитровади)</p> |
| 47:01:0000000:50785/12 416 | <p>вид одграничени (обременени) градинаш сервиту; Срој дејствие: не устанавлен; резултати дозволно-освојени; прикв од устанавлените дубочиниот сервиту для исползување земви и земелини учество и ценик запитуваних минималниот нефтпровади/хитровади федералног значениа "Магистралниот нефтпровади/хитровади "Ярославль-Приморск" 2" 512-793 кв и подстанциј поручит: Р. Бене" од 28.06.2024 № 746 издан: Министерствот земрствени Росијской Федераци; : Содржане одграничени (обременени): Регистрови номер градина: 47:01:0000000:17:14</p> |
| 42 | <p>вид одграничени (обременени) од ограничени прва на земелини учество, предуметрение статии 56 Земелног кодекса Росијской Федераци; Срој дејствие: не устанавлен; резултати дозволно-освојени: дозволноста од 27.05.2020 № 01-14/428/2020; дозволит, акоридиолашки свезаниа, содржаните в регистр објектов културног наследия (иматитиног историч и културног поруче Росијской Федераци од 25.12.2020) № РЧД-0125/2020-20951; илзе дозволит, содржанци објекти од 26.12.2020 № РЧД-01125/2020-20951; Содржане одграничени (обременени): Ревизи исползуваниа земви и требованиа в градостројителниот развојениа в градинаш окупачој зони(ЗЗ). Врешаеат: а) вршење работ по сооруженио и регистривани исторично-градостројителној и природној средој објекта културног наследия, б)устројително, ресони, ресоноструктури и устројително инженирски сетел, дорел, широчинско осветлениа, мидел архитектурних форм, сооружениа, предлажението для саителитног охрания територи; в) охрание беспрестанителног фронталног исторично-пространственог ковалити објекта културног наследия; г) овалително територи, содржане инженирски градинашних пирод, формириваних ландшафт; вршење саителитних и пиллерононих рубоо дозволно-устанавленост простителност; вршење меропрител, направлених на содржане и востаовление хемитног исторично-просторног ландшафта, содржане характерних особености ландшафта, основних саителит објектов, содржане требованих в области охрания окупачој средој, необходоих для обеспечениа саителитности објекта културног наследия в его историческом и ландшафтном окупачој средој, в тивае окупачој средој и архитектурног решениа, противоречивих покатих работ; з) саителитност историческом објекта, по своия парковској и архитектурног решениа, противоречивих характеристика историческом средој; в) устројително сооружених саителит в ступеник, пилдров, пилдровних стенок, отворки и отворачених при вршење работ по содржане објекта културног наследия; ж) устројително парковск. Запрещаете: а)</p> |

ПОЛНОЕ ИЛИ ЧАСТИЧНОЕ ДОЛЖНОСТИ



ДОКЛАДЧИК

ИДЕНТИФИКАЦИОННО

ИМЕННО

ИДЕНТИФИКАЦИОННО

ИМЕННО

ИДЕНТИФИКАЦИОННО

ИМЕННО

ИДЕНТИФИКАЦИОННО

ИМЕННО

ИДЕНТИФИКАЦИОННО

ИМЕННО

ИДЕНТИФИКАЦИОННО

ИМЕННО

ИДЕНТИФИКАЦИОННО

ИМЕННО

ИДЕНТИФИКАЦИОННО

ИМЕННО

ИДЕНТИФИКАЦИОННО

ИМЕННО

ИДЕНТИФИКАЦИОННО

ИМЕННО

ИДЕНТИФИКАЦИОННО

ИМЕННО

ИДЕНТИФИКАЦИОННО

ИМЕННО

ИДЕНТИФИКАЦИОННО

ИМЕННО

ИДЕНТИФИКАЦИОННО

ИМЕННО

ИДЕНТИФИКАЦИОННО

ИМЕННО

ИДЕНТИФИКАЦИОННО

ИМЕННО

ИДЕНТИФИКАЦИОННО

ИМЕННО

ИДЕНТИФИКАЦИОННО

ИМЕННО

ИДЕНТИФИКАЦИОННО

ИМЕННО

ИДЕНТИФИКАЦИОННО

ИМЕННО

ИДЕНТИФИКАЦИОННО

ИМЕННО

ИДЕНТИФИКАЦИОННО

ИМЕННО

ИДЕНТИФИКАЦИОННО

ИМЕННО

ИДЕНТИФИКАЦИОННО

ИМЕННО

ИДЕНТИФИКАЦИОННО

ИМЕННО

ИДЕНТИФИКАЦИОННО

ИМЕННО

ИДЕНТИФИКАЦИОННО

ИМЕННО

ИДЕНТИФИКАЦИОННО

ИМЕННО

ИДЕНТИФИКАЦИОННО

ИМЕННО

ИДЕНТИФИКАЦИОННО

ИМЕННО

ИДЕНТИФИКАЦИОННО

ИМЕННО

| Земельный участок | | | |
|---|---------------------------------|--|-----------------------------|
| вид объекта недвижимости | | | |
| Лист № 19 раздела 4.1 | Вести земельный участок 4.1: 99 | Вести участок: 8 | Вести участок вынужден: 537 |
| 28.10.2024г. № КУ/ВН-001/2024-263666837 | | | |
| Квартальный номер: | | 47-01-0000000-50785 | |
| 47-01-0000000-50785/14/36210 | | <p>сооружений поперек и продольно транспортно-оперативных сооружений и пассажирских станций железнодорожных, не описанных в мат.негласному трубнопроводу; ж/д линия железных дорог общей сети и автомобильных дорог автомобиль Г и II с пролетом свыше 20 м (при проезде нефтепровода и нефтепродуктопровода ниже ж/д путей по туннелю) складов легковоспламеняющихся и горючих жидкостей и газов с общей вместимостью свыше 1000 м³; автотранспортных станций; авто (базов), топливных базов и сооружений ланной связи (интерприв) связи - радиотельфонной, кроме того, иные специальные сооружения от оси нефтепродуктопровода примыкающих в зависимости от размещения зданий, строений, сооружений и иных объектов и устанавливается в соответствии с п. 2 - 17 Таблицы 4 СП. Расстояния между зданиями: 47-01-6-3107; Вид объекта ресурса границ: зона с особыми условиями использования территории; Вид зоны по договору: Границы минимальных расстояний до мат.негласного нефтепродуктопровода "Магистральный нефтепродуктопровод (МНПП) "Ярославль-Приморск-1" км 747-829 с сопутствующими сооружениями"; Вид зоны: зона минимальных расстояний до мат.негласных или промышленных трубопроводов (газопровода, нефтепровода и нефтепродуктопровода, аминнохлорпровода) (газопровода, нефтепровода)</p> <p>инд.ограничения (обременения): ограничение прав на земельный участок, предусматриваемое статьей 56 Земельного кодекса Российской Федерации; Срок действия: не установлен; Реквизиты документа-основания: приказ Об утверждении границевого плана земельного участка "Магистральный нефтепродуктопровода "Дружин" МНПП "Ярославль-Приморск-1" км 781-829 с сопутствующими сооружениями" от 13.05.2024 № 409 индекс: Министерство энергетики Российской Федерации; Содержание ограничения (обременения): Ограничения устанавливаются в соответствии с п.7.15 СГП 36.13310.2012 СНиП 2.05.06-85 "Магистральные трубопроводы. Утвержденное положение Федерального агентства по строительству и жилищно-коммунальному хозяйству от 25.12.2012 №106/ГС. Минимальное расстояние от магистрального нефтепродуктопровода «Дружин» магистрального нефтепродуктопровода МНПП "Ярославль-Приморск-1" км 781-829 с сопутствующими сооружениями, до зданий, строений и сооружений, не относящихся к объектам магистральных нефтепродуктопроводов и нефтепродуктопроводов, определяется в соответствии с требованиями которого в границах зон минимальных расстояний магистральных нефтепродуктопроводов не допускается размещение и строительство на расстоянии 100 м от оси нефтепродуктопровода в каждую сторону смежных объектов городов и других населенных пунктов; железнодорожных складов с складовым домиником; детских учреждений; отдельных промышленных предприятий; жилищных комплексов в коттеджах, таунхаусах; многоэтажных; кирпично рабробитки жилых домов; гаражей и открытых стоянок для автомобилей легковых; индивидуальных автомобилей больше 20; отдельно стоящих станций с массивом спонсорского людей (шоппинг, фитнес, клубы, детские сады и ясли, школы и т.д.); жилых зданий 3-х этажных и выше; железнодорожных станций; аэровокзалов; морских и речных портов и пристаней; гидроэнергостанций; гидроэлектростанций сооружений морского и речного транспорта; оперативных сооружений и пассажирских станций железнодорожных, не относящихся к магистральному трубнопроводу; ж/д линия железных дорог общей сети и автомобильных дорог категории I и II с пролетом свыше</p> | |

ПОДЛИННОЕ ЗАПИСИ ОБЛИГАЦИИ



индивидуальное деление

Земельный участок

вид объекта недвижимости

Лист № 18 розряда 4.1

Восток листов розряда 4.1: 59

Восток розрядок: 8

Восток листов вышеле: 537

28.10.2024г. № КУВН-001/2024-263666837

Квартальный номер:

47:01:0000000:50785

| | |
|------------------------------|--|
| | <p>(Нижне-Павловское БВУ). Сохранение ограничения (обременения). Объектом является зона с особыми условиями использования территории "Зона подтопления в отношении территории города Проморск, принадлежащая к зоне затопления". Преуказанными зона предостерегаются определенные ограничения в использовании территории, которые регламентированы ч. 6 ст. 67.1 Водного кодекса Российской Федерации от 03 июня 2006 года № 74-ФЗ (ред. от 29.07.2017 г.). В границах зон затопления, подтопления, в соответствии с законодательством Российской Федерации о градостроительной деятельности оппесенных к зонам с особыми условиями использования территории, запрещается: 1) размещение новых населенных пунктов и строительство объектов капитального строительства без обеспечения надлежащей защиты жилищного фонда в объеме от затопления, подтопления; 2) использование сточных вод в целях регулирования гидрологического режима и сброса в водоемы, поверхностных водотоков, объектов размещения отходов производства и потребления, химических, физических, биологических, отравляющих и взрывчатых веществ, а также хранения и захоронения радиоактивных отходов; 4) осуществление двинционных мер по борьбе с вредными организмами; Ректорный номер границы: 47:01-6-3105; Вид объекта реестра: зона; Зона с особыми условиями использования территории; Вид зоны по документу: Зона подтопления и затопления территории г. Проморск, принадлежащая к зоне затопления г. Проморск в Выборгском районе Ленинградской области; Тип зоны: Зона затопления и подтопления</p> |
| 47:01:0000000:50785:118:3685 | <p>вид ограничения (обременения): ограничение прав на земельный участок, предусмотренное статьей 56 Земельного кодекса Российской Федерации; Срок действия: не установлен; реквизиты документа-основания: приказ Об утверждении графического описания местоположения границ земельных участков расположенных до негидроузла нефтепродуктопровода "Магистральный нефтепродуктопровод (МНПП "Ярославль-Проморск-1" км 747-829 с северного участка строительства сооружения" от 06.05.2024 № 417 выдан Министерством природных ресурсов Российской Федерации; Содержание ограничения (обременения): Ограничение устанавливается в соответствии с п. 7.15 СП 26.13330.2012 СНиП 2.05.06-85* "Минимальные трубопроводы, утвержденного приказом Федерального агентства по строительству и жилищно-коммунальному хозяйству от 25.12.2012 N10847С. Минимальные расстояния от магистрального нефтепродуктопровода «МНПП «МНПП "Ярославль-Проморск-1" км 747-829 с северного участка строительства до зданий, строений и сооружений; не оппесенных в объектах магистральных нефтепроводов и нефтепродуктопроводов, определены указанным СП, в соответствии с требованиями второго в границах зон минимальных расстояний магистральных трубопроводов не допускается размещение и строительство на расстоянии 100 м от оси нефтепродуктопровода в каждую сторону следующих объектов: торфов и других населяющих пунктов; административных зданий с садовыми доминантами, дачных поселков; отдельных промышленных и сельскохозяйственных предприятий; тепличных комплексов и колдильни; пилефабрики; мехоловодов; парочев обработки полимеров; гаражей и открытых стоянок для автомобилей легковых и грузовых; автозаправочных станций; на расстоянии более 20; отдельно стоящих зданий с массивной конструкцией легкой (панель, блочная, железобетонная, каркасно-панельная) и тяжелых и выше; железобетонных ступиц; аэродромов; морских и речных портов и пристаней; гидроэнергетических</p> |

ДОКУМЕНТ ПОДПИСАНО

ЭЛЕКТРОННОЙ ПОДПИСЬЮ

Судьями выданы и действительны следующие
подписи: выданы судьями судьи: судьи: судьи: судьи:
Белогрицкий Александр Александрович
Должность: судья

ПОДНОСЯЩИЙ ЗАЯВЛЕНИЕ: ДОЛЖНОСТИ

инициалы, фамилия

Земельный участок

вид объекта недвижимости

Лист № 17 раздела 4.1

Виды земель раздела 4.1: 59

Виды родовые: 8

Виды видовые: 537

28.10.2024г. № КУВН-001/2024-263666837

Квартальный номер: 47-01-0000000-50785

| | |
|-------------------------------|--|
| 47-01-0000000-50785/10/14974 | <p>скалено действующим/использовавшимся в прошлом объектом хранения сыпучих (ИВВ) и/л. автозаправочных станций; март (шашки), телевизионных башен и сооружений линий связи сверхдальней связи - находящиеся коммунальной. Кроме того, иные минимальные расстояния от оси нефтепродуктопровода принимаются в зависимости от размещения танков, створных, сооружений и иных объектов и устанавливаются в соответствии с п. 2 - 17 Таблицы 4 СП. Реестровый номер границ: 47-01-6-3058. Вид объекта реестра границ: Зона с особыми условиями использования территории. Вид зоны по документу: Граница минимальных расстояний до минимального нефтепродуктопровода "Минутградский нефтепродуктопровода - Железнодорожный район г.Приморск 2 * 512-793 км и подводящий переход р.Нева"</p> <p>вид организации (обременения): ограничение прав на земельный участок, предусмотренное статьей 56 Земельного кодекса Российской Федерации; Срок действия: не установлен; реквизиты документа-основания: размещение об утверждении местонахождения границ зон затопления и отпавления территории с. Приморск и Выборгского района Ленинградский области, принадлежащих к Финскому заливу Балтийского моря, атлантических при устьях воды донорской области ответственности от 15.03.2024 № 134 выдан: Невско-Ладозское бассейновое Управление (Невско-Ладозское БВУ); Сокращение отграничения (обременения): Объектом является зона с особыми условиями использования территории "Зона затопления в отношении территории города Приморск, атлантических при устьях воды донорской области ответственности "Зона затопления в отношении территории города Приморск, атлантических при устьях воды донорской области ответственности". При установлении зоны предусматривается определение отграничения в установленном порядке, которое регламентируется ч. 6 ст. 67.1 Закона № 15.03.2024 Российской Федерации от 03 июня 2006 года № 74-ФЗ (ред. от 29.07.2017 г.). В границах зон затопления, подтопления, в соответствии с законодательством Российской Федерации о градостроительной деятельности отнесенных к зоне с особыми условиями использования территории, запрещаются: 1) размещение новых населенных пунктов и строительство объектов капитального строительства без обеспечения инженерной защиты таких населенных пунктов и объектов от затопления, подтопления; 2) использование сточных вод и других регулируемых водопроводов и/или; 3) размещение складов, сооружений, объектов размещения отходов производства и потребления, химических, взрывчатых, токсичных, отравляющих и других опасных веществ, пунктов хранения и захоронения радиоактивных отходов; 4) осуществление авиационных мер по борьбе с вредными организмами; Реестровый номер границы: 47-01-6-3104; Вид объекта реестра границ: Зона с особыми условиями использования территории; Вид зоны по документу: Зона затопления в отношении территории с. Приморск и Выборгского районов Ленинградский области, принадлежащих к Финскому заливу Балтийского моря, атлантических при устьях воды донорской области ответственности; Тип зоны: Зона затопления и подтопления</p> <p>вид организации (обременения): ограничение прав на земельный участок, предусмотренное статьей 56 Земельного кодекса Российской Федерации; Срок действия: не установлен; реквизиты документа-основания: размещение об утверждении местонахождения границ зон затопления в отношении территории г. Приморск, принадлежащих к зоне затопления г. Приморск и Выборгского районов Ленинградский области от 15.03.2024 № 139 выдан: Невско-Ладозское бассейновое Управление</p> |
| 47-01-0000000-50785/11/736937 | |

| | | |
|--|--|------------------------|
|  <p>ФЕДЕРАЛЬНОЕ АГЕНТСТВО ТЕХНИЧЕСКОГО РЕГУЛИРОВАНИЯ И МЕТРОЛОГИИ</p> | <p>ДЕПАРТАМЕНТ ТЕХНИЧЕСКОГО РЕГУЛИРОВАНИЯ И МЕТРОЛОГИИ</p> | <p>НИИПМЕТ, ФРОВОС</p> |
| | | |

Земельный участок

Инд. объекта недвижимости

Лист № 16 раздела 4.1

Ведом. листов раздела 4.1: 59

Ведом. разделов: 8

Ведом. листов выписки: 537

28.10.2024г. № КУВН-001/2024-263666837

47:01:0000000:50785

| | | | |
|------------------------|-------|--------------|---|
| 47:01:0000000:50785/0 | 19345 | 47:01:6:54 | |
| 47:01:0000000:50785/0 | 40 | 47:01:6:489 | |
| 47:01:0000000:50785/0 | 353 | 47:01:6:1901 | |
| 47:01:0000000:50785/10 | 55 | 47:01:6:327 | |
| 47:01:0000000:50785/11 | 611 | 47:01:6:291 | |
| 47:01:0000000:50785/12 | 62 | 47:01:6:410 | |
| 47:01:0000000:50785/13 | 660 | 47:01:6:167 | |
| 47:01:0000000:50785/14 | 656 | 47:01:8:321 | |
| 47:01:0000000:50785/15 | 565 | | Инд. отграничения (обременения): отграничения прав на земельный участок, предусмотренные статьей 56 Земельного кодекса Российской Федерации; С/угод. действия: не установлены; рекреативы: двучастно-основание: планка "Об утверждении графика описаний местоположения границ минимальных расстояний до магистрального нефтепродуктопровода "Магистральной нефтепродуктопровода "Ярославль-Приморск 2" 512-793 км и попутный переход р.Нева" и северной координат записанных точек этих границ" от 21.05.2024 № 486 выдан: Министерство энергетики Российской Федерации; С/обременение: ограничение (обременения): Отграничения устанавливаются в соответствии с п. 7.15 СП 36.13330.2012 СНиП 2.05.06.85* «Магистральные трубопроводы», утвержденного приказом Федерального агентства по стратегическому и жилищно-коммунальному хозяйству от 25.12.2012 №108/ТС. Минимальные расстояния от магистрального нефтепродуктопровода "Магистральной нефтепродуктопровода "Ярославль-Приморск 2" 512-793 км и попутный переход р.Нева", до зданий, строений и сооружений, не относящихся к объектам магистральных нефтепроводов и нефтепродуктопроводов, определяются установленным СП, в соответствии с требованиями, изложенными в приложениях к техническим условиям на проектирование, утвержденным проектом, в соответствии с требованиями, изложенными в технических условиях на проектирование (150 м от оси нефтепродуктопровода в каждую сторону следующих объектов: городов и других населенных пунктов; коллективных садов с садовыми домиками, дачных поселков; отдельных промышленных и сельскохозяйственных предприятий; тепличных комбинатов и хозяйств; птицефабрик; молокозаводов; заводов разработки пилежных лесных массивов; стиральных и отбельных станков для предприятий жилищно-коммунального хозяйства на количество автомобилей более 20; отдельно стоящих зданий с массовым скоплением людей (школа, библиотека, клубы, детские сады и ясли, больницы и т. д.); жилых зданий 3-х этажных и выше; железнодорожных станций; аэропортов; крупных и мелких водоев и пресистем; гидроэлектростанций; гидротехнических сооружений морского и речного транспорта; ометных сооружений и дорожных станций; подорожных, не относящихся к магистральному трубопроводу; водотв. железных дорог общей сети в автомобильных дорогах категории I и II с пролетом свыше 20 м (при проезде нефтепровода и нефтепродуктопроводов ниже моста по пешеходу); |

Исходные изображения документов



инициалы, фамилия

Земельний участок
под объекта недвижимости

Лист № 15 листа 4.1

Всего листов листа 4.1: 59

Всего страниц: 8

Всего листов выписки: 537

28.10.2024г. № КУВН-001/2024-263666837

47:01:0000000:50785

| | | |
|------------------------|--------|--------------|
| 47:01:0000000:50785:82 | 256197 | 47:01-6-362 |
| 47:01:0000000:50785:83 | 3679 | 47:01-6-326 |
| 47:01:0000000:50785:84 | 1960 | 47:01-6-140 |
| 47:01:0000000:50785:85 | 618 | 47:01-6-1495 |
| 47:01:0000000:50785:86 | 2032 | 47:01-6-1477 |
| 47:01:0000000:50785:87 | 6185 | 47:01-6-333 |
| 47:01:0000000:50785:88 | 141 | 47:01-6-788 |
| 47:01:0000000:50785:89 | 860 | 47:01-6-2056 |
| 47:01:0000000:50785:90 | 109 | 47:01-6-694 |
| 47:01:0000000:50785:91 | 4302 | 47:01-6-20 |
| 47:01:0000000:50785:92 | 58458 | 47:00-6-323 |
| 47:01:0000000:50785:93 | 422 | 47:01-6-113 |
| 47:01:0000000:50785:94 | 4266 | 47:01-6-302 |
| 47:01:0000000:50785:95 | 104 | 47:01-6-46 |
| 47:01:0000000:50785:96 | 382 | 47:01-6-195 |
| 47:01:0000000:50785:97 | 1244 | 47:01-6-248 |
| 47:01:0000000:50785:98 | 474 | 47:01-6-37 |
| 47:01:0000000:50785:99 | 1191 | 47:01-6-3 |
| 47:01:0000000:50785:10 | 1426 | 47:01-6-2 |
| 47:01:0000000:50785:10 | 404 | 47:01-6-1829 |
| 47:01:0000000:50785:10 | 0 | 47:01-6-1685 |
| 47:01:0000000:50785:10 | 100 | 47:01-6-711 |
| 47:01:0000000:50785:10 | 10 | 47:01-6-1216 |
| 47:01:0000000:50785:10 | 791 | 47:01-6-174 |
| 47:01:0000000:50785:10 | 86 | 47:01-6-706 |

ПОЛНОЕ НАИМЕНОВАНИЕ ДОЛЖНОСТИ



инициалы, фамилия

Земельный участок

ИД объекта недвижимости

Лист № 14 листа 4.1

Ветер. лист № 4.1: 59

Ветер. родник: 8

Ветер. лист выносе: 537

28.10.2024г. № КУВН-001/2024-263666837

Квартальный номер: 47-01-0000000-50785

| | | | |
|------------------------|-------|--------------|--|
| 47-01-0000000-50785:98 | 815 | 47-01-6-149 | <p>Р/УД-0123/022-9127; м/п/л дозумент от 13.01.2022 № Р/УД-0123/022-9127; Соприращение отрущения (обеспечение): Природной режии использования земельных участков в границах охотохозяйства зона в подразделной зашитой полова Вяткинского моря на территории Ленинградского областного в границах Водохозяйства, Кинешемского района охотохозяйства в структуре соответствия со статьей 65 Водного кодекса Российской Федерации. 1. Песочный водор. граница: 47-00-6-259; Вид объекта: реестра границ: Зона с особыми условиями использования территории; Вид зоны по дозументу: Зона с особыми условиями использования территории. Часть охотохозяйства зоны Вяткинского моря; Тип зоны: Водохозяйства зона</p> |
| 47-01-0000000-50785:99 | 35191 | 47-01-6-1172 | |
| 47-01-0000000-50785:00 | 112 | 47-01-6-100 | |
| 47-01-0000000-50785:01 | 243 | 47-01-6-435 | |
| 47-01-0000000-50785:02 | 122 | 47-01-6-647 | |
| 47-01-0000000-50785:03 | 417 | 47-00-6-7 | |
| 47-01-0000000-50785:04 | 2011 | 47-01-6-147 | |
| 47-01-0000000-50785:05 | 288 | 47-01-6-1653 | |
| 47-01-0000000-50785:06 | 22 | 47-01-6-462 | |
| 47-01-0000000-50785:07 | 3 | 47-01-6-452 | |
| 47-01-0000000-50785:08 | 302 | 47-01-6-389 | |
| 47-01-0000000-50785:09 | 42 | 47-01-6-524 | |
| 47-01-0000000-50785:70 | 1 | 47-01-6-1474 | |
| 47-01-0000000-50785:71 | 2335 | 47-01-6-336 | |
| 47-01-0000000-50785:72 | 5455 | 47-01-6-342 | |
| 47-01-0000000-50785:73 | 1396 | 47-01-6-144 | |
| 47-01-0000000-50785:74 | 1175 | 47-01-6-660 | |
| 47-01-0000000-50785:75 | 2363 | 47-01-6-87 | |
| 47-01-0000000-50785:76 | 9250 | 47-01-6-1722 | |
| 47-01-0000000-50785:77 | 623 | 47-01-6-1439 | |
| 47-01-0000000-50785:78 | 117 | 47-01-6-2247 | |
| 47-01-0000000-50785:79 | 3494 | 47-01-6-1440 | |
| 47-01-0000000-50785:80 | 726 | 47-01-6-23 | |
| 47-01-0000000-50785:81 | 982 | 47-01-6-145 | |

Исполнение документа



Исполнение документа

Земельный участок

вид объекта недвижимости

Лист № 13 раздела 4.1

Виды земель раздела 4.1: 59

Виды родовые: 8

Виды видовые: 537

28.10.2024г. № КУВН-001/2024-263666837

Кадастровый номер: 47-01-0000000-50785

| | | |
|------------------------|-------|--|
| 47-01-0000000-50785-40 | 422 | телефон и кабельных линий, а также подключиться к линии связи (за исключением лиц, осуществляющих эти линии). 1) обеспечивать проезд линий связи, радиостанции сотовой связи к узлу технического персонала; 2) обеспечить подключение к абонентской телефонной линии и линии радиосвязи в целях пользования услугами связи; 3) обеспечить иные действия, которые могут повлечь повреждение оборудования связи и радиосвязи (повреждение опоры и фундамент, воздушные линии связи, обрывка проводов, небрежность на них посторонние предметы и др.т.п.); 4) обеспечить монтаж проводки; 47-01-2-836 |
| 47-01-0000000-50785-41 | 122 | вид ограничения (обременения): ограничение прав на земельный участок, предусмотренные статьей 56 Земельного кодекса Российской Федерации; Срок действия: не установлен; реквизиты документа-основания: выписка из Единого государственного реестра недвижимости об объекте недвижимости от 14.02.2020 № 99/2020/31/542/0673 выдана ФГИС ЕГРН; Сведения ограничения (обременения): Ограничения, предусмотренные пунктом 14 Постановления Правительства РФ от 20.11.2000 №678 "Об утверждении правил охраны газораспределительных сетей"; Реестровый номер Границы: 47-00-2-16 |
| 47-01-0000000-50785-56 | 264 | вид ограничения (обременения): ограничение прав на земельный участок, предусмотренные статьей 56 Земельного кодекса Российской Федерации; Срок действия: не установлен; реквизиты документа-основания: постановление Правительства РФ "О порядке установления охраны зон объектов электросетевого хозяйства в особых условиях использования земельных участков, принадлежащих гражданам на праве собственности и в границах таких зон" от 24.02.2009 № 160 выдан: Правительство РФ; Сведения ограничения (обременения): При установлении охранной зоны предусматриваются следующие территории и устанавливаются охранное зон объектов электросетевого хозяйства в особых условиях использования земельных участков, расположенных в границах таких зон"; Реестровый номер Границы: 47-01-6-2415; Вид объекта реестра границы: Зона с особыми условиями использования территории; Вид зоны по документу: Охранная зона объекта электросетевого хозяйства - ВЛ-0,4 кВ от ТП-255 в сторону жилых домов и пос. Ключевое прос. 0727 кв. Тип зоны: Охранная зона инженерных коммуникаций; Вид зоны: Линия раздела области; Выборгский район; Советские поручение поселение |
| 47-01-0000000-50785-57 | 31202 | вид ограничения (обременения): ограничение прав на земельный участок, предусмотренные статьей 56 Земельного кодекса Российской Федерации; Срок действия: не установлен; реквизиты документа-основания: документ, подтверждающий необходимость для внесения в государственную кадастр недвижимости сведений об установлении или изменении территории(территорий) зоны или зоны с особыми условиями использования территории, либо об отмене установления такой зоны от 13.01.2022 № |

полное наименование должности


 Директор Федеральной
агентства по
техническому регулированию
и метрологии

 Служба технической поддержки
Федерального агентства по
техническому регулированию
и метрологии

инициалы, фамилия

Земельный участок

вид объекта недвижимости

Лист № 11 раздела 4.1

Вести земельный участок 4.1: 59

Вести parcelное 8

Вести участок внешне: 537

28.10.2024г. № КУВН-001/2024-263666837

Кадастровый номер: 47:01:0000000:50785

| | | |
|------------------------|--|--|
| | <p>сети и линии радиотелефонии, радиотелевизионные сооружения радиотелефонных станций, кабельные линии и распределительные коробки, без промежуточного выхода заземления (заземляющей) линии и сооружений связи, линий и сооружений радиотелефонии по согласованию с предприятием, в здании которого находится эти линии и сооружения; б) проводить линию связи подземных кабельных линий связи, устранить на этих трассах временные скалды, стены кирпичных актовых вешеть и стены промывальных, бытовых и прочих отхожд, лочить заземле, сигнализ, предупредительные знаки и телефонные колодезь; в) отрезать линии и свои необслуживаемых установок и перемещением устройств (внешних и внутренних) и радиотелефонных станций, кабельных колодезь телефонной комплектации, распределительных шкафов и кабельных шкафов, а также подключаться к линии связи (за исключением лиц, обслуживающих эти линии); г) осуществлять процесс линий связи, препятствуя свободному доступу к ним технического персонала; д) самостоятельно подключаться и обслуживать телефонной линии и линии радиотелефонии в целях пользования услугами связи; е) совершать иные действия, которые могут причинить повреждение сооружениям связи и радиотелефонии (интервалы опоры и фундаменты воздушных линий связи, обрывать провода, гидродрать на них посторонние предметы и другое) (Правила охраны линий и сооружений связи Российской Федерации, утвержденные Постановлением Правительства РФ от 09.06.1995 г. № 578х; Постановление номер границы: 47.01.2.809</p> | |
| 47:01:0000000:50785/37 | 1175 | <p>вид ограничения (обременения): ограничение прав на земельный участок, предусмотренное статьей 56 Земельного кодекса Российской Федерации; Срок действия: не установлен; реквизиты документа-основания: выписка из Единого государственного реестра недвижимости об основных характеристиках и зарегистрированных правах на объект недвижимости от 17.12.2018 № 47:000/798/2018-0994 выдане ФУ ВУ Росреестро по Ленинградской области; Содержание ограничения (обременение): Реализация полномочий (содействие организации ликвидации) установок и. 4.1 правил охраны магистральных трубопроводов Министера топлива и энергетика 29 апреля 1992 г.) (в редакции постановления Федерального торгового и промышленного палатка России от 23 ноября 1994 г. № 61) (в постановлении Правительства РФ от 20 ноября 2000 г. № 878 оОб утверждении Правил охраны газораспределительных сетей); Реквизиты номер границы: 47.01.2.813</p> |
| 47:01:0000000:50785/38 | 86 | <p>вид ограничения (обременения): ограничение прав на земельный участок, предусмотренное статьей 56 Земельного кодекса Российской Федерации; Срок действия: не установлен; реквизиты документа-основания: "Постановление "О порядке установления ограничений зон объектов застроеного хозяйства и особах условий использования земельных участков, расположенных в границах таких зон" от 24.02.2009 № 160 выдане: Правительство Российской Федерации; Содержание ограничения (обременение): При установлении зон предусмотрены определенные ограничения использования территории, которые регламентируются ст. III Постановления Правительства РФ "О порядке установления зон" №160 от 24.02.2009 г.; Реквизиты номер границы: 47.01.2.826</p> |

| | | |
|--|--|--------------------------|
|  <p>ФЕДЕРАЛЬНОЕ АГЕНТСТВО ТЕХНИЧЕСКОГО РЕГУЛИРОВАНИЯ И МЕТРОЛОГИИ</p> | <p>ДИРЕКЦИЯ ПО ОБЪЕКТАМ ЗАСТРОЕННЫХ ТЕРРИТОРИЙ</p> | <p>ИНСТИТУТ, ФОРМИРА</p> |
| <p>ПОДРОБНОЕ ОПИСАНИЕ ДОЛЖНОСТЕЙ</p> | <p>Судьями являются должностные лица в соответствии с законодательством Российской Федерации</p> | <p>инициалы, фамилия</p> |

Земельный участок

вид объекта недвижимости

Лист № 10 раздела 4.1

Восток дачного участка 4.1 : 59

Восток подоконок 8

Восток дачный вышеслое 537

28.10.2024г. № КУИИ/001/2024-363666837

Квартальный номер | 47:01:0000000:50785

| | |
|---------------------------|--|
| 47:01:0000000:50785/36 72 | <p>Российской Федерации; Срок действия не установлен; реквизиты документа-основание: "Постановление "О порядке установления охранных зон объектов культурного наследия и особых условий использования земельных участков, расположенных в границах таких зон" от 24.02.2019 № 160 выдан: Правительство Российской Федерации. Сохранение отчуждения (обременения): При установлении охранных зон предусматриваются ограничения отчуждения земельных участков, которые регламентируются ст. III Постановления Правительства РФ "О порядке установления охранных зон" №160 от 24.02.2019 г.; Реквизит номер документа: 47.01.2.807</p> <p>вид отчуждения (обременения): отчуждения прав на земельный участок, предусмотренные статьей 36 Земельного кодекса Российской Федерации; Срок действия: не установлен; реквизиты документа-основание: постановление от 08.06.1995 № 578 выдан: Правительство Российской Федерации. Содержание отчуждения (обременения): на территории охранной зоны запрещается производить любые работы, которые могут нарушить нормальную работу линии связи и линии радиосвязи, а также совершать иные действия, которые могут причинить повреждение сооруженным связи и радиосвязи. В пределах охранной зон без письменного согласия и присутствия представителя предприятия, эксплуатирующей линию связи или линии радиосвязи, запрещается и физическое лицо запрещается: а) осуществлять работы строительства, монтажа и работы (за исключением работ на глубине не более 0,3 метра); б) прокладывать кабельно-оптоволоконные, телефонные, телевизионные и другие телекоммуникационные работы, которые связаны с бурением скважин, шурфовочных, скважин проб-групп, осуществлением земельных работ; в) производить лесную работу, расчистку построек, содержание, складирование, хранение, вывоз и утилизацию, а также установку строительных конструкций, содержание и эксплуатацию материалов, горюч и воспламеняющихся веществ, проведение работ по прокладке воздушных линий связи и линии радиосвязи, строить, капитально устанавливать и другие конструкции; г) устанавливать, причалы для стиваражирования, боры и плавучие брансы, производить погрузочно-разгрузочные, складские-технические, доработочные и ремонтно-эксплуатационные работы, выделывать радиоаппаратное устройство, производить добычу рыбы, других водных животных, а также любые работы при помощи средств труда, использовать любые средства, производящие вибрацию, удары, толчки, вращательные и другие виды воздействия; е) производить строительство и реконструкцию линий электропередачи, радиостанций и других объектов, осуществляющих электропередачу энергии и передающих сигналы по линии связи и линии радиосвязи; ж) производить зашту подвешивание антенн и аппаратуры (без учета проведения лабораторных работ на кабельных линиях связи. 2. Юридические и физические лица запрещается производить любые работы, которые могут нарушить нормальную работу линий связи и линии радиосвязи, а частности: а) прокладывать стволы и ответвления кабельно-оптоволоконных линий связи к антеннам радиостанций, станций метрополитена и железных дорог; где прокладывают кабель связи, устанавливая стволы воздушных линий</p> |
|---------------------------|--|

ПОДПИСЬ ЗАКЛЮЧИТЕЛЯ



ФЕДЕРАЛЬНОЕ АГЕНТСТВО
ИНТЕЛЛЕКТУАЛЬНОЙ СОБЛЕДИТЕЛЬНОСТИ
РОССИЙСКОЙ ФЕДЕРАЦИИ

НИНШИЛАЕ, ФИОНОВА

Земельный участок
или объекта недвижимости

Лист № 9 раздела 4.1

Всего листов раздела 4.1: 59

Всего страниц: 8

Всего листов бумаги: 557

28.10.2024г. № КУВН-001/2024-263666837

Квартальный номер: 47.01.0000000.50785

| | | |
|------------------------|-----|--|
| 47.01.0000000.50785.31 | 64 | инд. ограничение (обременение) ограничения прав на земельный участок, предусмотренные статьей 56 Земельного кодекса Российской Федерации; Срок действия: не установлен; реквизиты документа-основания: справка о балансовой принадлежности от 29.11.2016 № 00-03/7684 выдан: АО "ЮТЭК"; Содержание ограничения (обременения): Про установку опорной зоны предусматривается определение границах территории, которые регламентируются ст. III Постановления Правительства РФ "О порядке установления охраняемых зон" №160 от 24.02.2009 г.; Постановление охраняемых зон" №160 от 24.02.2009 г.; Постановление Правительства РФ "О порядке установления охраняемых зон" №160 от 24.02.2009 г. |
| 47.01.0000000.50785.32 | 40 | инд. ограничение (обременение) ограничения прав на земельный участок, предусмотренные статьей 56 Земельного кодекса Российской Федерации; Срок действия: не установлен; реквизиты документа-основания: "Постановление "О порядке установления охраняемых зон объектов застроенного хозяйства и особая условия использования земельных участков, расположенных в границах таких зон" от 24.02.2009 № 160 выдан: Правительство Российской Федерации; Содержание ограничения (обременения): Про установку опорной зоны предусматривается определение границах территории, которое регламентируется ст. III Постановления Правительства РФ "О порядке установления охраняемых зон" №160 от 24.02.2009 г.; Постановление номер: 47.01.2.473 |
| 47.01.0000000.50785.33 | 133 | инд. ограничения (обременения) ограничения прав на земельный участок, предусмотренные статьей 56 Земельного кодекса Российской Федерации; Срок действия: не установлен; реквизиты документа-основания: "Постановление "О порядке установления охраняемых зон объектов застроенного хозяйства и особая условия использования земельных участков, расположенных в границах таких зон" от 24.02.2009 № 160 выдан: Правительство Российской Федерации; Содержание ограничения (обременения): Про установку опорной зоны предусматривается определение границах территории, которое регламентируется ст. III Постановления Правительства РФ "О порядке установления охраняемых зон" №160 от 24.02.2009 г.; Постановление номер: 47.01.2.477 |
| 47.01.0000000.50785.34 | 80 | инд. ограничения (обременения) ограничения прав на земельный участок, предусмотренные статьей 56 Земельного кодекса Российской Федерации; Срок действия: не установлен; реквизиты документа-основания: "Постановление "О порядке установления охраняемых зон объектов застроенного хозяйства и особая условия использования земельных участков, расположенных в границах таких зон" от 24.02.2009 № 160 выдан: Правительство Российской Федерации; Содержание ограничения (обременения): Про установку опорной зоны предусматривается определение границах территории, которое регламентируется ст. III Постановления Правительства РФ "О порядке установления охраняемых зон" №160 от 24.02.2009 г.; Постановление номер: 47.01.2.478 |
| 47.01.0000000.50785.35 | 96 | инд. ограничения (обременения) ограничения прав на земельный участок, предусмотренные статьей 56 Земельного кодекса |

| | | |
|---|----------------------------------|-------------------|
| ДОКУМЕНТ КОПИРОВАНО ЭЛЕКТРОННОЙ ПОДПИСЬЮ Службы технической администрации Подпись: ВИКТОРИЯ СЕРГЕЕВНА ПОСТАНОВА 06.12.2024 16:44:00 (г.гг.мм.чч.мм.сс.мм) | | инициалы, фамилия |
| | ПОДПИСЬ ИЛИ ПОДПИСАНИЕ ДОЛЖНОСТИ | |

Земельный участок

вид объекта недвижимости

Лист № 8 раздела 4.1

Всего листов раздела 4.1: 59

Всего листов: 8

Всего листов выписки: 557

28.10.2024г. № КУВН-001/2024-263666837

Квартальный номер: 47.01.0000000.50785

| | | |
|------------------------|-----|---|
| 47.01.0000000.50785.27 | 57 | 181/2017 выдан: Акционерное общество "Ленинградская область: энергетическая компания" (Содержание ограничений (обременения): При установлении охранной зоны предусматриваются определяемые ограничения использования территории, которые устанавливаются Правительством РФ от 24 февраля 2009 г. N 160 "О порядке установления охранных зон объектов электросетевого хозяйства и особых условий использования земельных участков, расположенных в границах таких зон". Реестровый номер граунта: 47.01.2.319 |
| 47.01.0000000.50785.28 | 1 | вид ограничения (обременения): ограничение прав на земельный участок, предусмотренные статьей 56 Земельного кодекса Российской Федерации; Срок действия: не установлен; реквизиты документа-основания: доверенность от 12.05.2017 № 181/2017 выдан: Акционерное общество "Ленинградская область: энергетическая компания"; Содержание ограничений (обременения): При установлении охранных зон предусматриваются определяемые ограничения использования территории, которые устанавливаются Правительством РФ от 24 февраля 2009 г. N 160 "О порядке установления охранных зон объектов электросетевого хозяйства и особых условий использования земельных участков, расположенных в границах таких зон". Реестровый номер граунта: 47.01.2.404 |
| 47.01.0000000.50785.29 | 243 | вид ограничения (обременения): ограничение прав на земельный участок, предусмотренные статьей 56 Земельного кодекса Российской Федерации; Срок действия: не установлен; реквизиты документа-основания: доверенность от 12.05.2017 № 181/2017 выдан: Акционерное общество "Ленинградская область: энергетическая компания"; Содержание ограничений (обременения): При установлении охранных зон предусматриваются определяемые ограничения использования территории, которые устанавливаются Правительством РФ от 24 февраля 2009 г. N 160 "О порядке установления охранных зон объектов электросетевого хозяйства и особых условий использования земельных участков, расположенных в границах таких зон". Реестровый номер граунта: 47.01.2.415 |
| 47.01.0000000.50785.30 | 302 | вид ограничения (обременения): ограничение прав на земельный участок, предусмотренные статьей 56 Земельного кодекса Российской Федерации; Срок действия: не установлен; реквизиты документа-основания: доверенность от 12.05.2017 № 181/2017 выдан: Акционерное общество "Ленинградская область: энергетическая компания"; Содержание ограничений (обременения): При установлении охранных зон предусматриваются определяемые ограничения использования территории, |

полное наименование должника



инициалы, фамилия

Земельный участок

инд. объекта недвижимости

Лист № 7 раздела 4.1

Всего листов раздела 4.1: 59

Всего разделов: 8

Всего листов выписки: 557

28.10.2024г. № КУ/НН-001/2024-263666837

Квартальный номер: 47-01-0000000-50785

| | | |
|------------------------|--------|--|
| 47-01-0000000-50785/24 | 274095 | <p>земельного/квартального земельного участка в границах участка, кадастр. номер: 47-01-2/255 инд. объекта недвижимости (обременения) и/или ограничения прав на земельный участок, предусмотренные статьями 26 Земельного кодекса Российской Федерации; Срок действия: не установлен; реквизиты документа-основания: распоряжение "Об утверждении границей возвышенной зоны и границей прибрежной защитной полосы Балтийского моря на территории Ленинградской области и Санкт-Петербурга" от 19.10.2016 № 86 выдан: Невско-Ладомское бассейновое водное управление Федерального агентства водных ресурсов; Срок действия: не установлен; В соответствии со ст. 65 Водного кодекса Российской Федерации от 03 июля 2006 года № 74-ФЗ в границах акваторийных зон запрещается: 1) изъятие водных ресурсов; 2) осуществление деятельности по борьбе с вредными организмами; 4) движение и стоянка транспортных средств (кроме специальных транспортных средств); 5) использование их, движение по дорогам и стоянки на дорогах и в специально оборудованных местах, имеющих твердое покрытие; 6) размещение автомобильных станций, складов горюче-смазочных материалов (за исключением случаев, если автотранспортные средства, склады горюче-смазочных материалов размещены на территории портов, судостроительских организаций, индустриальных предприятий внутренних водных путей при условии соблюдения требований законодательства в области охраны окружающей среды и населения Кольского, станинй технического обслуживания, специально оборудованных для технического осмотра и ремонта транспортных средств, осуществление вывоза транспортных средств; 6) размещение специальных промышленных зданий пешеходов и агрохимикатов, производство пестицидов и агрохимикатов; 7) сброс сточных, в том числе дренажных, вод; 8) разведение и добыча общераспространенных полезных ископаемых (за исключением случаев, если разведка и добыча общераспространенных полезных ископаемых осуществляется по договору и/или осуществлена с разрешения Российской Федерации о вывозе горюче-смазочных отходов и (или) технологических отходов на основании утвержденного технического проекта и ответов на ее статьи 19.1 Закона Российской Федерации от 21 февраля 1992 года № 2395-1 "О недрах"). В границах возвышенной зоны допускается проектирование, строительство, реконструкция, ввод в эксплуатацию, эксплуатация объектов и иных объектов при условии оборудования таких объектов сооружениями, обеспечивающими охрану водных объектов от загрязнения, засорения и истощения вод в соответствии с планом зонирования территории и взаимодействия в области охраны окружающей среды; Регистрационный номер: 47-01-2/256 инд. ограничения (обременения): сервитут; Срок действия: не установлен; Содержание ограничения (обременения): Часть земельного участка формируется в целях заключения соглашения об установлении сервитута</p> <p>инд. ограничения (обременения): отграничение прав на земельный участок, предусмотренные статьями 56 Земельного кодекса Российской Федерации; Срок действия: не установлен; реквизиты документа-основания: доверенность от 12.05.2017 №</p> |
| 47-01-0000000-50785/25 | 620 | |
| 47-01-0000000-50785/26 | 822 | |

| | | |
|--|---|-------------------------|
|  <p>ФЕДЕРАЛЬНОЕ АГЕНТСТВО ТЕХНИЧЕСКОГО РЕГУЛИРОВАНИЯ И МЕТРОЛОГИИ</p> | <p>ДОКУМЕНТ ПОДАКОМАНДО ДЕЛОВАГО ПОДАКОМАНДО</p> | <p>НИНШИЛЛЕ, ФОНСИЯ</p> |
| <p>ПОЛНОЕ НАИМЕНОВАНИЕ ДОЛЖНОСТИ</p> | <p>Служба технической администрации Подлежит выделению сведений о государственном регистрационном деловом документе</p> | |

Земельный участок

вид объекта недвижимости

| | | | |
|--|-----------------------------|---|-------------------------|
| Лист № 6 раздела 4.1 | Вето листов раздела 4.1, 59 | Вето разделов: 8 | Вето листов бумаги: 557 |
| 28.10.2024г. № КУВН-001/2024-263666837 | | | |
| Квартальный номер: | 47-01-0000000-50785 | | |
| 47-01-0000000-50785-22 | 4492 | <p>условиями использования территории – оградити земельный участок, предусмотренные статьей 56 Земельного кодекса Российской Федерации; Срок действия: не установлен; реквизиты документа-основания: справка о балансовой принадлежности от 09/09/2013 № 503 выдан: Облгосту с ограниченной ответственностью "Облакомэпрот"; Сохранение организации (обременения): Режим использования установлен Приказом органа исполнительных органов государственной власти субъектов Российской Федерации от 03 июня 2006 года № 74-ФЗ в границах приобретенных земельных владений в виде земельных участков (ст.11 Конституция Президентства РФ от 24 февраля 2009г. № 160); Ветовой номер Динище 47.01.2.133</p> | |
| 47-01-0000000-50785-23 | 220940 | <p>вид ограничения (обременения), ограничения права на земельный участок, предусмотренные статьей 56 Земельного кодекса Российской Федерации; Срок действия: не установлен; реквизиты документа-основания: постановление "Об утверждении принципа водопользования земель в границах прибрежной защитной полосы Балтийского моря на территории Ленинградской области и Санкт-Петербурга" от 19.10.2016 № 86 выдан: Невско-Лужское бассейновое водное управление Федерального агентства водных ресурсов Сахароване ограничении (обременения): В соответствии со статьей 65 Водного кодекса Российской Федерации от 03 июня 2006 года № 74-ФЗ в границах приобретенных земельных владений в виде земельных участков вод и целей регулирования водности полев 21 размещении клабш, спортивно-оздоровительных, объектов размещения отдыха, рекреативности и потребления, хвостовых, водоемов, паводковых, отравляющих и каниток веществ, пунктов захоронения радиоактивных отходов; 5) осуществляющие дальнейшие меры по борьбе с вредными организмами; 4) движение и стоянка транспортных средств (автомобильных транспортных средств), за исключением их движения по дорогам и стоянка на дорогах и в специально оборудованных местах, исключившие случаи, указанные в пункте 5) размещения автомобильных станций, складов торгово-сервисных материалов (за исключением случаев, если автомобильные станции, склады торгово-сервисных материалов и автомобильных станций являются частью единого объекта недвижимости); 5) размещение автомобильных станций, складов торгово-сервисных материалов (за исключением случаев, если автомобильные станции, склады торгово-сервисных материалов и автомобильных станций являются частью единого объекта недвижимости); 6) размещение специализированных урн для мусора и вето-контейнеров, применение вето-контейнеров; 7) сбор, хранение, и по числу дренажных, вод; 8) размещение и добыча общераспространенных полезных ископаемых (за исключением случаев, если разведка и добыча общераспространенных полезных ископаемых осуществляется по лицензии недр, осуществляющие разведку и добычу иных видов полезных ископаемых, в границах предельно допустимых отвалов на соответствии с законодательством Российской Федерации о недрах горных отвалов и (или) песчаных отвалов от 21 февраля 1992 года N 2395-1 "О недрах"; 9) размещение, отказов радиоактивных групп; 11) илде.</p> | |

полное наименование должности



инициалы, фамилия


Земельный участок

вид объекта недвижимости

| | | | |
|--|-----------------------------|------------------------|--------------------------|
| Лист № 5 раздела 4.1 | Ввод в эксплуатацию 4.1. 59 | Ввод в эксплуатацию: 8 | Ввод в эксплуатацию: 557 |
| 28.10.2024г. № КУВН-001/2024-263666837 | | | |
| Кадастровый номер: | 47:01:0000000:50785 | | |

номер Границы: 47.01.2.122

| | | |
|------------------------|------|---|
| 47:01:0000000:50785/17 | 5530 | вид организации (обременения): организация прав на земельный участок, предусмотренные статьей 56 Земельного кодекса Российской Федерации; Срок действия: не установлен; реквизиты документа-основания: регистрация от 24.06.2005 № 229-р/виды: Комитет по управлению городским имуществом; Содержание организации (обременения): В пределах охранной зоны предусмотренной определением организации территории, которые установлены Бюстимпланшем Правительств РФ от 24 февраля 2009 г. N 160 "О порядке установления охранных зон объектов застроенного строительства и особаях условиях использования земельных участков, расположенных в границах таких зон"; Регистровый номер Границы: 47.01.2.164 |
| 47:01:0000000:50785/18 | 1244 | вид организации (обременения): организация прав на земельный участок, предусмотренные статьей 56 Земельного кодекса Российской Федерации; Срок действия: не установлен; реквизиты документа-основания: карта (план) от 03.05.2012 № 76022/виды: Выборский отдел Управления Росреестра по Ленинградской области; Содержание организации (обременения): Объект незавершенного строительства, охраняемая зона существующей линии ВЛ-110 кВ (СОВ-3, СОВ-4), предназначенные для обслуживания потребителей и предусматривает определение организации территории, которое регламентируется "Правилами охраны межгосударственных трубопроводов" - утверждеными Постановлением Государственного Росприроднадзора России №9 от 24.04.1992 г. и Приказом Минэнерго России от 29.04.1992 г.; Регистровый номер Границы: 47.01.2.11 |
| 47:01:0000000:50785/19 | 982 | вид организации (обременения): организация прав на земельный участок, предусмотренные статьей 56 Земельного кодекса Российской Федерации; Срок действия: не установлен; реквизиты документа-основания: карта (план) от 01.07.2013 № 103048/виды: Выборский отдел Управления федеральной службы государственной регистрации, кадастра и картографии по Ленинградской области; Содержание организации (обременения): Объект незавершенного строительства, охраняемая зона ВЛ 35 кВ/виды: Ленинградская область; Содержание организации (обременения): Объект незавершенного строительства, которое регламентируется Постановлением Совета Министров СССР от 26 марта 1984 г. №2255 "Об утверждении правил охраны электрических сетей напряжением свыше 1000 Вольт"; Регистровый номер Границы: 47.01.2.74 |
| 47:01:0000000:50785/20 | 1366 | вид организации (обременения): организация прав на земельный участок, предусмотренные статьей 56 Земельного кодекса Российской Федерации; Срок действия: не установлен; реквизиты документа-основания: карта (план) от 23.09.2011 № 5/2011/виды: Управление Росреестра по Ленинградской области; Содержание организации (обременения): Объект незавершенного строительства, охраняемая зона негидроэлектростанции "Панасово-Приволье"; "Киршино-Приволье"; "Лушницкая"; предусматривает определение организации территории, которое регламентируется Постановлением Гособъектнадзора России №9 от 24.04.1992г; "Правила эксплуатации территории, которую регламентируются Постановлением Гособъектнадзора России №9 от 24.04.1992г; "Правила охраны межгосударственных трубопроводов"; Регистровый номер Границы: 47.01.2.2 |
| 47:01:0000000:50785/21 | 112 | вид организации (обременения): организация прав на земельный участок, предусмотренные статьей 56 Земельного кодекса Российской Федерации; Срок действия: не установлен; реквизиты документа-основания: справки о балансовой принадлежности от 09.09.2013 № 486/виды: ООО "Облавынское"; Содержание организации (обременения): Отнесен в зону с охранным |

| | | |
|--|--|----------------|
|  ФЕДЕРАЛЬНОЕ АГЕНТСТВО ИНТЕЛЛЕКТУАЛЬНОЙ СОБСТВЕННОСТИ | ДЕПАРТАМЕНТ ЗАЩИТЫ ИНТЕРЕСОВ ЗАКАЗЧИКА | НИЖНИЙ ПОЯС |
| | Департамент по защите интересов заказчика | |

Земельный участок

вид объекта недвижимости

| | | | |
|--|------------------------------|---|--------------------|
| Лист № 4 проекта 4.1 | Вариант листа проекта 4.1_59 | Вариант раздела: 8 | Вариант листа: 557 |
| 28.10.2024г. № КУВН-001/2024-263666837 | | | |
| Кадастровый номер: 47:01:0000000:50785 | | | |
| 47:01:0000000:50785:12 | 472 | вид ограничения (обременения): ограничение прав на земельный участок, предусмотренное статьей 56 Земельного кодекса Российской Федерации; С/рок действия: не установлен; реквизиты документа-основания: справка о балансовой принадлежности от 09/09/2013 № 505 выдан: Общество с ограниченной ответственностью "Облакомэнерго"; Содержание ограничения (обременения): Режим использования земельного участка: Промышленный складской земельный участок, расположенный на земельных участках (с/п. III) Постановление Правительства РФ от 24 февраля 2009г. № 160); Регистрационный номер граунта: 47.01.2.126 | |
| 47:01:0000000:50785:13 | 1396 | вид ограничения (обременения): ограничение прав на земельный участок, предусмотренное статьей 56 Земельного кодекса Российской Федерации; С/рок действия: не установлен; реквизиты документа-основания: карта (план) от 27.11.2012 № 294/2012 выдан: Управление Федеральной службы государственной регистрации, кадастра и картографии по Ленинградской области; Содержание ограничения (обременения): Объект застройки: гараж, оформлен зон ВЛ 110 кВ Советская 1/2, предусматривает ограничение организации использования территории, которое регламентируется Постановлением Совета Министров СССР от 26 марта 1984 г. №2355 "Об утверждении правил охраны застроенных сетей напряжением свыше 1000 Вольт"; Регистрационный номер граунта: 47.01.2.310 | |
| 47:01:0000000:50785:14 | 726 | вид ограничения (обременения): ограничение прав на земельный участок, предусмотренное статьей 56 Земельного кодекса Российской Федерации; С/рок действия: не установлен; реквизиты документа-основания: справка о балансовой принадлежности от 02.09.2013 № 429 выдан: ООО "Облакомэнерго"; Содержание ограничения (обременения): Отнесен к землям с особыми условиями использования территории - охраняемой зоной объектов застроенного хозяйства. Режим использования установлен Правилами охраны застроенных сетей, расположенных на земельных участках I статьи III Постановления Правительства РФ от 24 февраля 2009г. № 160); Регистрационный номер граунта: 47.01.2.150 | |
| 47:01:0000000:50785:15 | 3720 | вид ограничения (обременения): ограничение прав на земельный участок, предусмотренное статьей 56 Земельного кодекса Российской Федерации; С/рок действия: не установлен; реквизиты документа-основания: карта (план) от 09.07.2013 № 103057 выдан: Управление Федеральной службы государственной регистрации, кадастра и картографии по Ленинградской области; Содержание ограничения (обременения): Объект застройки: гараж, оформлен зон ВЛ 35 кВ Преображенская, предусматривает ограничение организации использования территории, которое регламентируется Постановлением Совета Министров СССР от 26 марта 1984 г. №2355 "Об утверждении правил охраны застроенных сетей напряжением свыше 1000 Вольт"; Регистрационный номер граунта: 47.01.2.70 | |
| 47:01:0000000:50785:16 | 476 | вид ограничения (обременения): ограничение прав на земельный участок, предусмотренное статьей 56 Земельного кодекса Российской Федерации; С/рок действия: не установлен; реквизиты документа-основания: справка о балансовой принадлежности от 27.09.2013 № 03/2840-5 выдан: Открытое акционерное общество "Ленинградская областная управляющая электросетевая компания"; Содержание ограничения (обременения): Режим использования установлен Правилами охраны застроенных сетей, расположенных на земельных участках (с/п. III) Постановление Правительства РФ от 24 февраля 2009г. № 160); Регистрационный номер граунта: 47.01.2.70 | |

| | | | |
|--|--|--|--|
|  ФЕДЕРАЛЬНОЕ АГЕНТСТВО ТЕХНИЧЕСКОГО РЕГУЛИРОВАНИЯ И ТЕХНИЧЕСКОГО НАДЗОРА | | ИНИЦИАЛ, ФАМИЛИЯ | |
| ПОДПИСЬ ИЛИ ПОДПИСАНИЕ ДОЛЖНОСТНОГО ЛИЦА | | ПОДПИСЬ ИЛИ ПОДПИСАНИЕ ДОЛЖНОСТНОГО ЛИЦА | |

Земельный участок

вид объекта недвижимости

| | | | |
|--|------------------------------|-------------------|--------------------------|
| Лист № 1 раздела 4.1 | Всего листов раздела 4.1: 59 | Всего разделов: 8 | Всего листов бумаги: 557 |
| 28.10.2024г. № КУВН-001/2024-263666837 | 47:01:0000000:50785:8 | | |
| Кадастровый номер: | 47:01:0000000:50785 | | |

| | | |
|------------------------|------|---|
| 47:01:0000000:50785:8 | 2310 | Российской Федерации; Срок действия не установлен; право влн документа-основание: карта (план) от 12.04.2013 № № 100248 выдан: Выборгский отдел Росреестра по Ленинградской области: Сокращение ограничения (обременения): Объект незавершенного строительства, охраняя зона линейной части нефтепродуктопровода "Костомаров - Ярославль - Куршш - Приморск" на территории Муниципального образования "Выборгский район" Ленинградской области, предусматривает определенные ограничения пользования территории, которые реализуются "Принятии охраны магистральных трубопроводов", утвержденными Минэнерго РФ от 29.04.1992 г. и Постановления Госкомнадзора России № 9 от 24.04.1992 г.; Росреестровый номер: 47.01.2.175 |
| 47:01:0000000:50785:9 | 5038 | вид ограничения (обременения): ограничение прав на земельный участок, предусмотренное статьей 56 Земельного кодекса Российской Федерации; Срок действия: не установлен; реквизиты документа-основание: постановление от 24.06.2005 № 229-пр выдан: Комитет по управлению торговлей имущества: Содержание ограничения (обременения): В пределах охраняемой зоны предусматривается определение ограничения пользования территории, которые установлены Постановлением Правительства РФ от 24 февраля 2009 г. N 160 "Упорядочивание установления охранных зон объектов электросетевого хозяйства и особых условий использования земельных участков, расположенных в границах таких зон"; Росреестровый номер: 47.01.2.167 |
| 47:01:0000000:50785:10 | 115 | вид ограничения (обременения): ограничение прав на земельный участок, предусмотренное статьей 56 Земельного кодекса Российской Федерации; Срок действия: не установлен; реквизиты документа-основание: справка о балансовой принадлежности от 09/09/2013 № 504 выдан: Общество с ограниченной ответственностью "Облакомэнерго"; Содержание ограничения (обременения): Режим эксплуатации установлен Приказом охраны электросетевых, расположенных на земельных участках (ст.111 Постановления Правительства РФ от 24 февраля 2009г. № 160); Росреестровый номер: 47.01.2.134 |
| 47:01:0000000:50785:11 | 7430 | вид ограничения (обременения): ограничение прав на земельный участок, предусмотренное статьей 56 Земельного кодекса Российской Федерации; Срок действия: не установлен; реквизиты документа-основание: карта (план) от 26.08.2012 № 37949 выдан: Управлением Росреестра по Ленинградской области: Выборгский отдел: Содержание ограничения (обременения): Объект незавершенного строительства, охраняя зона ВЛ 35 кВ Проморская-1 от ПС "Пробизнесовая" филиал ПАО "Россети Северо-Запад" и ПАО "Россети Центр", предусматривает определенные ограничения пользования территории, которые реализуются "Принятии охраны электросетевых сетей напряжением свыше 1000 вольт", утвержденными Постановлением Совета Министров СССР от 26.03.1984 г. № 235.; Росреестровый номер: 47.01.2.116 |

| | | |
|--|--|---|
|  ФЕДЕРАЛЬНОЕ АГЕНТСТВО ТЕХНИЧЕСКОГО РЕГУЛИРОВАНИЯ И ТЕХНИЧЕСКОГО НАДЗОРА | | Дирекция по Ленинградской области Управление по Выборгскому району |
| Федеральное агентство технического регулирования | | Ленинградская область Выборгский район |

Выписка из Единого государственного реестра недвижимости об объекте недвижимости
Сведения о части земельного участка

Земельный участок

вид объекта недвижимости

Лист № 1 протокола 4.1

Высота листов раздела 4.1: 59

Высота листов: 8

Высота листов выписки: 517

28.10.2024г. № КУВН/001/2024-263666837

Кадастровый номер: 47:01:0000000:50785

| Участки земл. части | Примечание, №2 | | |
|-----------------------|----------------|---|---|
| | 1 | 2 | 3 |
| 47:01:0000000:50785/1 | 962 | | вид ограничения (обременения): ограничение права на земельный участок, предусмотренное статьей 56 Земельного кодекса Российской Федерации; Срок действия: не установлен; реквизиты документа-основания: карта (план) от 04.03.2013 № 103006 выдан: Выборской отдел Управления федеральной службы государственной регистрации, кадастра и картографии по Ленинградской области; Содержание ограничения (обременения): Объект землеустройства, охранная зона ВЛ 35 кВ Ленинградской-2, предусматривает определение ограничения использования территории, которое регламентируется Постановлением Совета Министров ССРСР от 26 марта 1984 г. №235 "Об утверждении правил охраны электрических сетей напряжением свыше 1000 Вольт"; Регистрационный номер: 47.01.2.62 |
| 47:01:0000000:50785/2 | 815 | | вид ограничения (обременения): ограничение права на земельный участок, предусмотренное статьей 56 Земельного кодекса Российской Федерации; Срок действия: не установлен; реквизиты документа-основания: справка о балансовой принадлежности от 09/09/2013 № 485 выдан: ООО "Облакомэнерго", Содержание ограничения (обременения): Относятся к зонам с особыми условиями использования территорий – охранным зонам объектов электрического хозяйства. Режим использования установлен Правилами охраны электрических сетей, размещаемых на земельных участках (статья III Постановления Правительства РФ от 24 февраля 2009г. № 160), Регистрационный номер: 47.01.2.138 |
| 47:01:0000000:50785/3 | 456 | | вид ограничения (обременения): ограничение права на земельный участок, предусмотренное статьей 56 Земельного кодекса Российской Федерации; Срок действия: не установлен; реквизиты документа-основания: карта (план) от 08.08.2011 № 1 выдан: Управление Росреестра по Ленинградской области; Содержание ограничения (обременения): Объект землеустройства, охранная зона линия электропередач ВЛ 10кВ, предусматривает определение ограничения использования территории, которое регламентируется Постановлением Правительства РФ от 24 февраля 2009г. №160 «О порядке установления охранных зон объектов электрического хозяйства и особых условиях использования земельных участков, расположенных в границах таких зон»; Регистрационный номер: 47.01.2.1 |
| 47:01:0000000:50785/4 | 2710 | | вид ограничения (обременения): ограничение права на земельный участок, предусмотренное статьей 56 Земельного кодекса Российской Федерации; Срок действия: не установлен; реквизиты документа-основания: справка о балансовой принадлежности от 02.09.2013 № 415 выдан: ООО "Облакомэнерго", Содержание ограничения (обременения): Относятся к зонам с особыми условиями использования территорий – охранным зонам объектов электрического хозяйства. Режим использования установлен |

| | |
|---|------------------|
|  ФЕДЕРАЛЬНОЕ АГЕНТСТВО ТЕХНИЧЕСКОГО РЕГУЛИРОВАНИЯ И МЕТРОЛОГИИ Федеральное агентство технического регулирования и метрологии Федеральное агентство технического регулирования и метрологии | |
| ДОКУМЕНТ ПОДЛИННО ЭЛЕКТРОННОЙ ПОДПИСЬЮ Сведения о личности лица, подписавшего документ, и о лице, уполномоченном в соответствии с законодательством Российской Федерации на совершение от имени лица, подписавшего документ, действий по обеспечению достоверности данных, размещенных на государственном сайте | НИПИСИД, ФРОНТАЛ |

Земельний участок
під об'єкта нерухомості

| | | | |
|--|----------------------------|---------------------|--------------------------|
| Лист № 107 листа 4 | Регоні номер участка 4 107 | Регоні номер 8 | Регоні номер будинку 557 |
| 28.10.2024г. № КУВН-001/2024-363666837 | | | |
| Квартальний номер | | 47:01:0000000:50785 | |

Пити (вирощ. с/свиц) части земельного участка Регоні номер участ. 47:01:0000000:50785(1)



Масштаб 1:500

Базисные обозначения:

| | | |
|--|--|--|
| | ДЕРЖАВНЕ АГЕНСТВО ЗЕМЕЛЬНОЇ ПІДЛІСНОЇ ІНФРАСТРУКТУРИ ТА УРБАНІСТИКИ УКРАЇНИ | |
| Служба територіального управління в міській адміністрації | | |
| Державне підприємство «Міська адміністрація» | | |
| Ініціатор, фізична особа | | |

Земельный участок
или объекта недвижимости

| | | | |
|--|------------------------|--------------|-----------------------|
| Лист № 106 плана 4 | Рег. номер плана 4 107 | Рег. номер 8 | Рег. номер бумаги 557 |
| 28.10.2024г. № КУИИ-001/2024-263666837 | | | |
| Кадастровый номер: | 47:01:0000000:50785 | | |

План участка, сформ. мест. земельного участка: Земельный номер участка: 47:01:0000000:50785/130



| | | |
|--|---|--------------------------|
|  <p>ФЕДЕРАЛЬНОЕ АГЕНТСТВО ТЕХНИЧЕСКОГО РЕГУЛИРОВАНИЯ И МЕТРОЛОГИИ</p> | <p>ДИРЕКЦИЯ ПО ЮРИДИЧЕСКОМУ ЗАБЕДЛЕНИЮ ПОДЛЕЖАЮЩЕГО ОСНОВНОГО ПОДЛЕЖАЮЩЕГО КАДАСТРОВЫМ СЛУЖБЫ</p> | |
| | <p>Организация, осуществляющая подготовку технических документов</p> | <p>инициалы, фамилия</p> |

Земельный участок
под объектом недвижимости

Лист № 105 листа 4

Высота листа № 4: 107

Высота листа № 8

Высота листа № 557

28.10.2024г. № КУИИ-001/2024-263666837

Кадастровый номер:

47:01:0000000:50785

Листы участка: (8900) часть земельного участка

Высота листа № 47:01:0000000:50785/19



| | | |
|--|--|--|
|  <p>ФЕДЕРАЛЬНОЕ АГЕНТСТВО ТЕХНИЧЕСКОГО РЕГУЛИРОВАНИЯ И МЕТРОЛОГИИ</p> | ДЕПАРТАМЕНТ ТЕХНИЧЕСКОГО РЕГУЛИРОВАНИЯ И МЕТРОЛОГИИ | ИНИЦИАЛ, Фамилия |
| | <p>Средства измерения и измерительные приборы высокого класса точности высокой точности высокой точности</p> | <p>Средства измерения и измерительные приборы высокого класса точности высокой точности высокой точности</p> |

Земельний участок
під об'єкта нерухомості

| | | | |
|--|------------------------|---------------------|-------------------------------|
| Лист № 104 листа 4 | Регістр парцеля 4: 107 | Регістр парцелас: 8 | Регістр ділячок будинків: 517 |
| 28.10.2024г. № КУВН-001/2024-263666837 | | | |
| Квартальний номер: 47:01:0000000:50785 | | | |

План забудови (схема) землі землевласця участка: 47:01:0000000:50785/1К



Масштаб 1:2000
Розмірні обозначення:

| | | |
|---|--------------------------------|--|
| <p>ДЕРЖАВНЕ ПІДПРИЄМСТВО ЛЕВІВСЬКОЇ РЕГІОНАЛЬНОЇ АДМІНІСТРАЦІЇ Львівська обласна спеціалізована будівельно-монтажна контора</p> | основне виконання документації | Львівська обласна спеціалізована будівельно-монтажна контора |
| | основне виконання документації | Львівська обласна спеціалізована будівельно-монтажна контора |

Земельный участок
под объекта недвижимости

| | | | |
|--|-------------------------|----------------|-----------------------|
| Лист № 103 плана 4 | Решо Антон планка 4 107 | Решо планка: 8 | Решо Антон БИШЕРИ 557 |
| 28.10.2024г. № КУНН-001/2024-263666837 | | | |
| Кадастровый номер: | 47:01:0000000:50785 | | |

План участка, с/земл. угод. земельный участок Участок номер участка: 47:01:0000000:50785:17



Масштаб 1:200000

Рельефные обозначения:

| | | | |
|--|---|--------------------------------------|--------------------------|
|  <p>АДМИНИСТРАЦИЯ ЗЕМЕЛЬНЫХ ИМУЩЕСТВ РЕСПУБЛИКИ КАЗАХСТАН</p> | <p>Органы государственной власти и местного самоуправления в сфере земельных отношений, строительства и архитектуры</p> | <p>полное наименование должности</p> | <p>инициалы, фамилия</p> |
| | | <p>полное наименование должности</p> | <p>инициалы, фамилия</p> |

Земельний участок
під объектом нерухомості

| | | | |
|---|---------------------------|---------------------|----------------------------|
| Лист № 102 пакета 4 | Регоні номер пакета 4 107 | Регоні номерок 8 | Регоні номерок будинку 557 |
| 28.10.2024г. № КУ/НН-001/2024-263666837 | | | |
| Квартальний номер: | | 47:01:0000000:50785 | |

План забудови, схематична частина земельного участка



Масштаб 1:200000

Рельєфне оздоблення:

| | | |
|---|---|-----------------------|
|  <p>ДЕРЖАВНЕ АГЕНТСТВО ЗЕМЕЛЬНОЇ ПЛАНИВАННЯ ТА УРБАНІСТИКИ УКРАЇНИ</p> | <p>Служба технічного регулювання будівельних справ та інженерних виробничих підприємств</p> | <p>нішінки, форми</p> |
| | <p>Інженер: _____</p> | |

Земельный участок
под объекта недвижимости

Лист № 101 плана 4

Регистр. номер участка 4/107

Регистр. номер 8

Регистр. номер участка 5/57

28.10.2024г. № КУИИ-001/2024-263666837

Кадастровый номер:

47-01-0000000-50785

Лист учета, с/сч. мест земельного участка

Участки номер участка: 47-01-0000000-50785/15



Масштаб 1:2000

Различные обозначения:

| | | |
|--|--|--------------------------|
|  <p>ФЕДЕРАЛЬНОЕ АГЕНТСТВО ТЕХНИЧЕСКОГО РЕГУЛИРОВАНИЯ И МЕТРОЛОГИИ</p> | <p>ДЕПАРТАМЕНТ ТЕХНИЧЕСКОГО РЕГУЛИРОВАНИЯ И МЕТРОЛОГИИ</p> | |
| | <p>Органы исполнительной власти субъектов Российской Федерации в области стандартизации, метрологии и технического регулирования</p> | <p>инициалы, фамилия</p> |
| <p>ПОДРОБНОЕ ОПИСАНИЕ ДОКУМЕНТА</p> | | |

Лист 255

Земельный участок
под объектом недвижимости

Лист № 100 листа 4

Высота листа 4 107

Высота листа 8

Высота листа целиком 557

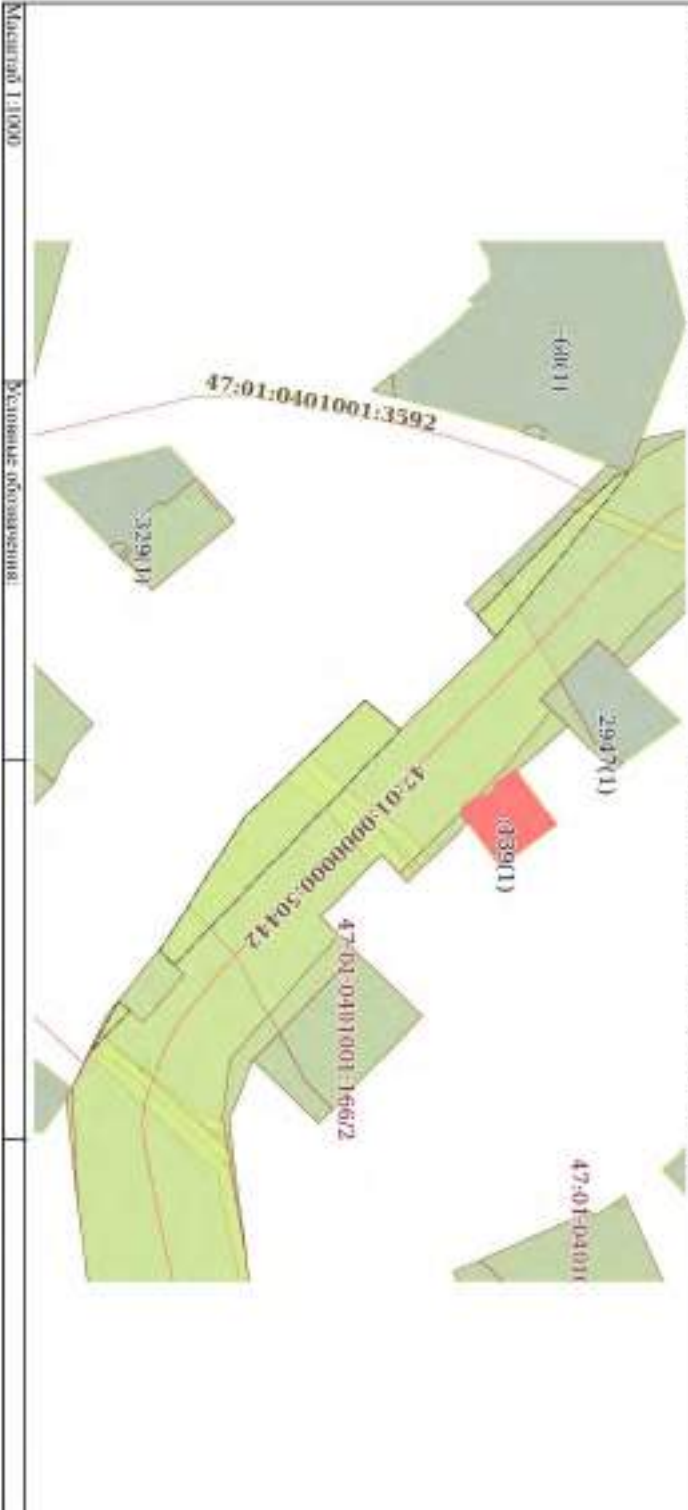
28.10.2024г. № КУ/НН-001/2024-263666837

Кадастровый номер:

47-01-0001000-50785

Дом (участок, объект недвижимости участка)

Участный номер участка: 47-01-0001000-50785/14




 ФЕДЕРАЛЬНОЕ АГЕНТСТВО ТЕХНИЧЕСКОГО РЕГУЛИРОВАНИЯ И МЕТРОЛОГИИ
 Федеральное агентство технического регулирования и метрологии
 Федеральное агентство технического регулирования и метрологии

Инициалы, фамилия

Земельний участок

під об'єкта нерухомості

Лист № 99 протоку 4

Всього листів протоку 4, 107

Всього разів: 8

Всього листів відбитих: 517

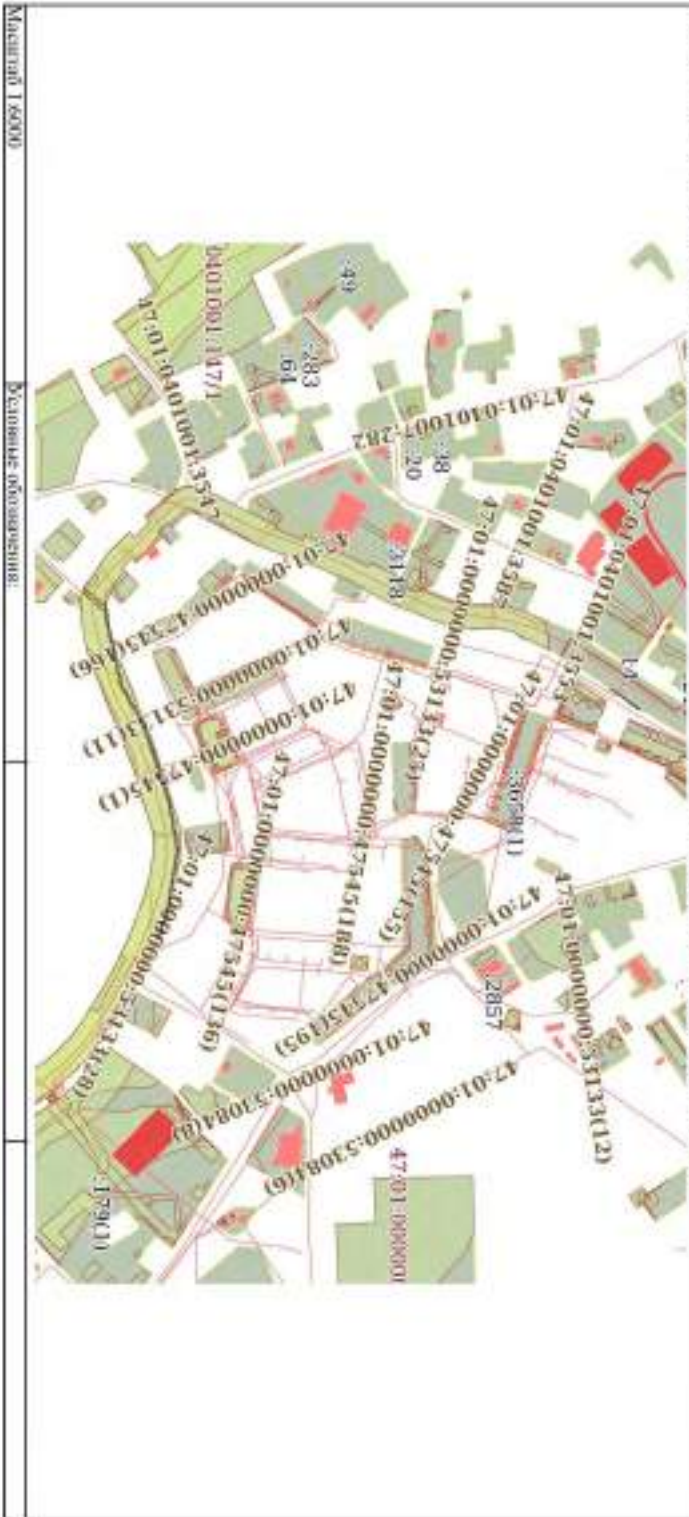
28.10.2024г. № КУВН-001/2024-263666837

Картграфічний номер:

47:01:0000000:50785

Пити (вміст): (серед.) міста Житомирського універсу

№частини номер участі: 47:01:0000000:50785(13)



Масштаб 1:6000

Базиснаме обозначення:

| | |
|--|-----------------------------|
|  <p>ДЕРЖАВНИЙ СЛУЖБИТ ЗЕМЕЛНОЇ ПІДЛЮЖНОЇ ІНЖЕНЕРНОЇ ПІДЛЮЖНОЇ ІНЖЕНЕРНОЇ ПІДЛЮЖНОЇ</p> | |
| <p>Органи управління територіями та населеними пунктами Міністерства внутрішніх справ України</p> | |
| <p>Державний реєстр територіальної інженерної підлужності</p> | |
| <p>РОЗПОСЯКІВАННЯ ДОКУМЕНТА</p> | <p>ІНЖЕНЕРНИЙ ДРОКУМЕНТ</p> |

Земельний участок
для объекта недвижимости

Лист № 08 проекта 4

Всего листов раздела 4: 107

Всего разделов: 8

Всего листов выписки: 517

28.10.2024г. № КУ/НН-001/2024-363666837

Кадастровый номер:

47-01-0000000-50785

План участка, сформ. частью земельного участка

Участный номер участка: 47-01-0000000-50785.12



| | | | |
|---|-------------------------|------------------------------|--|
| Масштаб 1:500 | Результаты обследования | | |
| ДОКУМЕНТ ПОДЛИННОСТИ | | | |
| Судебный департамент при Верховном Суде Российской Федерации Федеральное государственное учреждение «Федеральный кадастровый центр» | | | |
| подпись и печать специалиста | | подпись и печать специалиста | |

Земельний участок
під об'єктом нерухомості

| | | | |
|--|-----------------------------|------------------|----------------------------|
| Лист № 97 проекту 4 | Всього площі будівлі 4: 107 | Всього площин: 8 | Всього площин підлоги: 517 |
| 28.10.2024г. № КУВН-001/2024-363666837 | | | |
| Квартальний номер: | 47-01-0000000-50785 | | |

План забудови (схема) частини земельнього участка № участку: 47-01-0000000-50785(11)



Масштаб 1:5000 Розробник: [немає]

| | | |
|---|--|---------------------------|
| <p>ДЕРЖАВНЕ АГЕНТСТВО ЗЕМЛЮВЕДІЛЬНОСТІ УРБАНІСТИЧНОГО ПЛАНУВАННЯ ТА БУДІВНИЦТВА КИЇВСЬКОЇ ОБЛАСТІ</p> | [підпис] | <p>нинішній: [підпис]</p> |
| | <p>повне ім'я/позначення должности</p> | |

Земельний участок
під об'єкта нерухомості

Лист № 96 протока 4

Всього листів протока 4: 107

Всього аркушів: 8

Всього листів виділено: 517

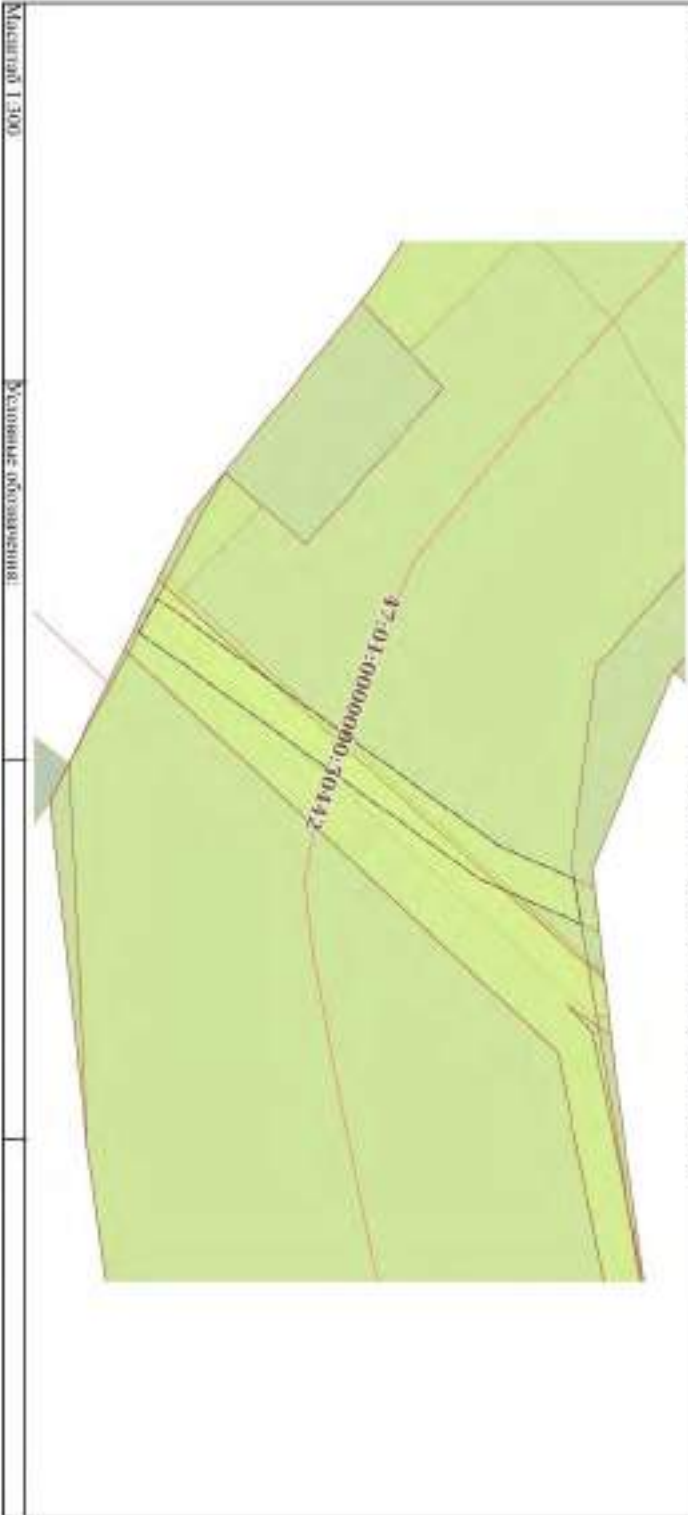
28.10.2024г. № КУВН-001/2024-363666837

Квартальний номер:

47-01-0000000-50785

Пити (вміст): 88901, части земельної частки

Участковий номер частки: 47-01-0000000-50785/10



повное наименование должности

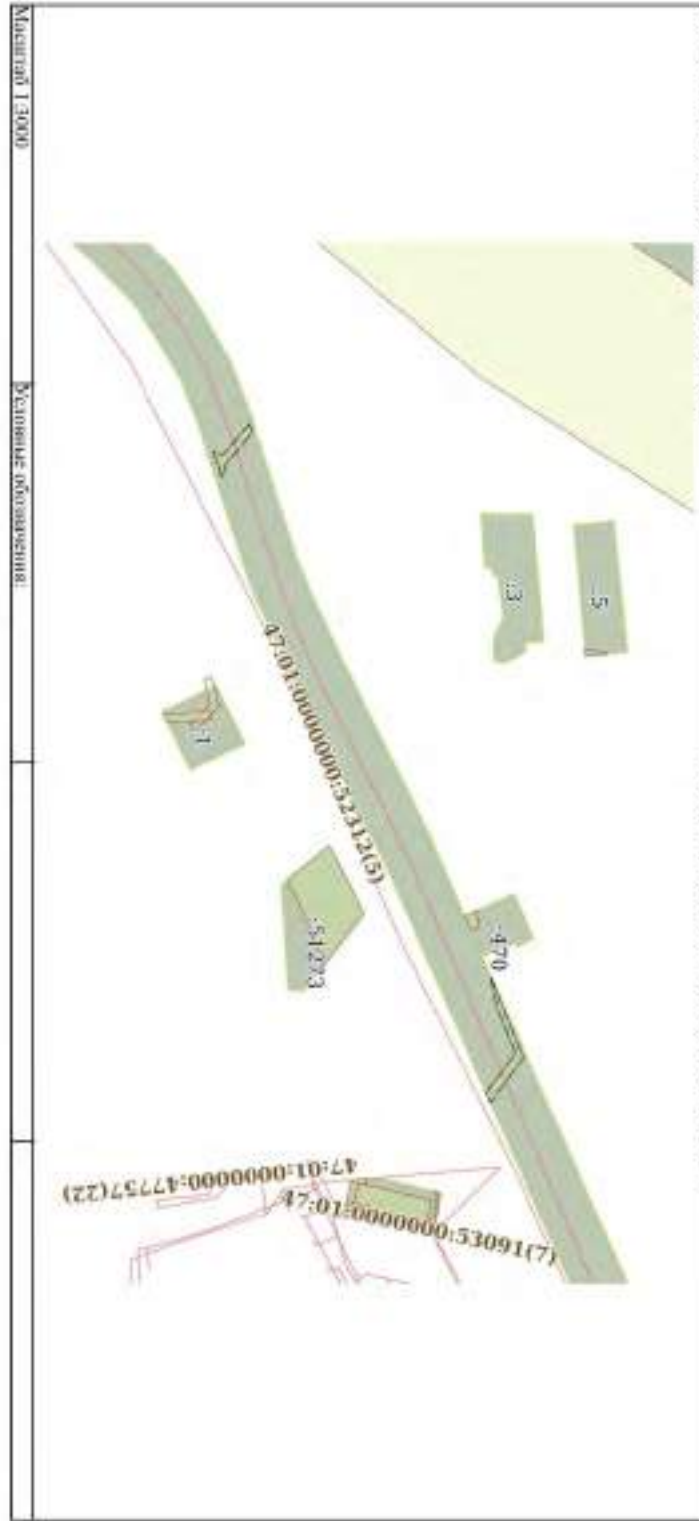


инициалы, фамилия

Земельний участок
під об'єкта нерухомості

| | | | |
|--|-------------------------|----------------|--------------------------|
| Лист № 95 проекту 4 | Безо номер будови 4.107 | Безо району: 8 | Безо ділячок будови: 517 |
| 28.10.2024г. № КУВН-001/2024-363666837 | | | |
| Квартальний номер: | 47:01:0000000:50785 | | |

План забудови (схема) частини земельної ділячки



| | | |
|---|------------------|----------------|
|  <p>ДЕРЖАВНЕ АГЕНТСТВО ЗЕМЛЮВЕРОБІТНИЦЬКОЇ ІНЖЕНЕРНОЇ ПІДРОБИТКОЇ СЛУЖБИ УКРАЇНИ</p> | <p>ІНЖЕНЕР</p> | <p>ІНЖЕНЕР</p> |
| | <p>ПІДПИСАНО</p> | |

Земельный участок
под объектом недвижимости

| | | | |
|---|-----------------------------|---|---------------------------|
| Лист № 04 проекта 4 | Всего листов раздела 4: 107 | Всего разделов: 8 | Всего листов выписки: 517 |
| 28.10.2024г. № КУВН-001/2024-363666837 | | | |
| Кадастровый номер: | 47:01:0000000:50785 | Участный номер участка: 47:01:0000000:50785/108 | |
| Лист учета, сформ. кадастр. картой земельного участка | | | |



| | | |
|--|--|--------------------------|
|  <p>ФЕДЕРАЛЬНОЕ АГЕНТСТВО ТЕХНИЧЕСКОГО РЕГУЛИРОВАНИЯ И МЕТРОЛОГИИ</p> | <p>ДЕПАРТАМЕНТ ЕКАТЕРИНБУРГА ТЕХНИЧЕСКОГО РЕГУЛИРОВАНИЯ И МЕТРОЛОГИИ</p> | |
| | <p>Управление Федеральной службы государственной регистрации, кадастра и картографии по Свердловской области</p> | <p>инициалы, фамилия</p> |

Земельний участок
під об'єкта нерухомості

Лист № 03 протоку 4

Берег моря протоку 4, 107

Берег протоки 8

Берег ділячок відшкоди 517

28.10.2024г. № КУНН-001/2024-363666837

Картграфічний номер:

47:01:0000000:50785

План (вирізок, сфото) міста землемірного участка

Участковий номер участка: 47:01:0000000:50785/07



Масштаб 1:20000

Рельєфне оздоблення:

| | | |
|--|---|--|
|  <p>ДЕРЖАВНА СЛУЖБА ЗЕМЕЛЬНОЇ ПОДИЛКИ України</p> | <p>Служба земельних адміністрацій в областях, містах Києві та Севастополі Державна служба</p> | |
| | <p>Ініціалі, прізвище</p> | |

Земельный участок
под объекта недвижимости

| | | | |
|--|----------------------------|-------------------|---------------------------|
| Лист № 02 проекта 4 | Всего листов раздела 4.107 | Всего разделов: 8 | Всего листов выделов: 517 |
| 28.10.2024г. № КУИИ-001/2024-363666837 | | | |
| Кадастровый номер: 47:01:0000000:50785 | | | |

Лист выделок, состав земель земельного участка: Участок номер участка: 47:01:0000000:50785/106



| | | |
|--|--|---|
|  <p>ФЕДЕРАЛЬНОЕ АГЕНТСТВО ТЕХНИЧЕСКОГО РЕГУЛИРОВАНИЯ И МЕТРОЛОГИИ</p> | <p>Органы исполнительной власти в сфере государственного регулирования технологий и стандартизации</p> | <p>Адрес: 125940, Москва, ул. Вавилова, д. 19, стр. 1</p> |
| | <p>Исполнительное подразделение</p> | <p>Инициалы, фамилия</p> |

Земельный участок
под объектом недвижимости

Лист № 91 проекта 4

Всего листов раздела 4: 107

Всего разделов: 8

Всего листов недвижимости: 517


28.10.2024г. № КУ/НН-001/2024-263666837

Кадастровый номер:

47-01-0000000-50785

Данные участка, сведения об объекте недвижимости:

Участный номер участка: 47-01-0000000-50785/05



Масштаб: 1:500

Базовые обозначения:

основное назначение: для ведения



инициалы, фамилия

Земельный участок
под объектом недвижимости

Лист № 90 проекта 4

Всего листов раздела 4: 107

Всего разделов: 8

Всего листов недвижимости: 517

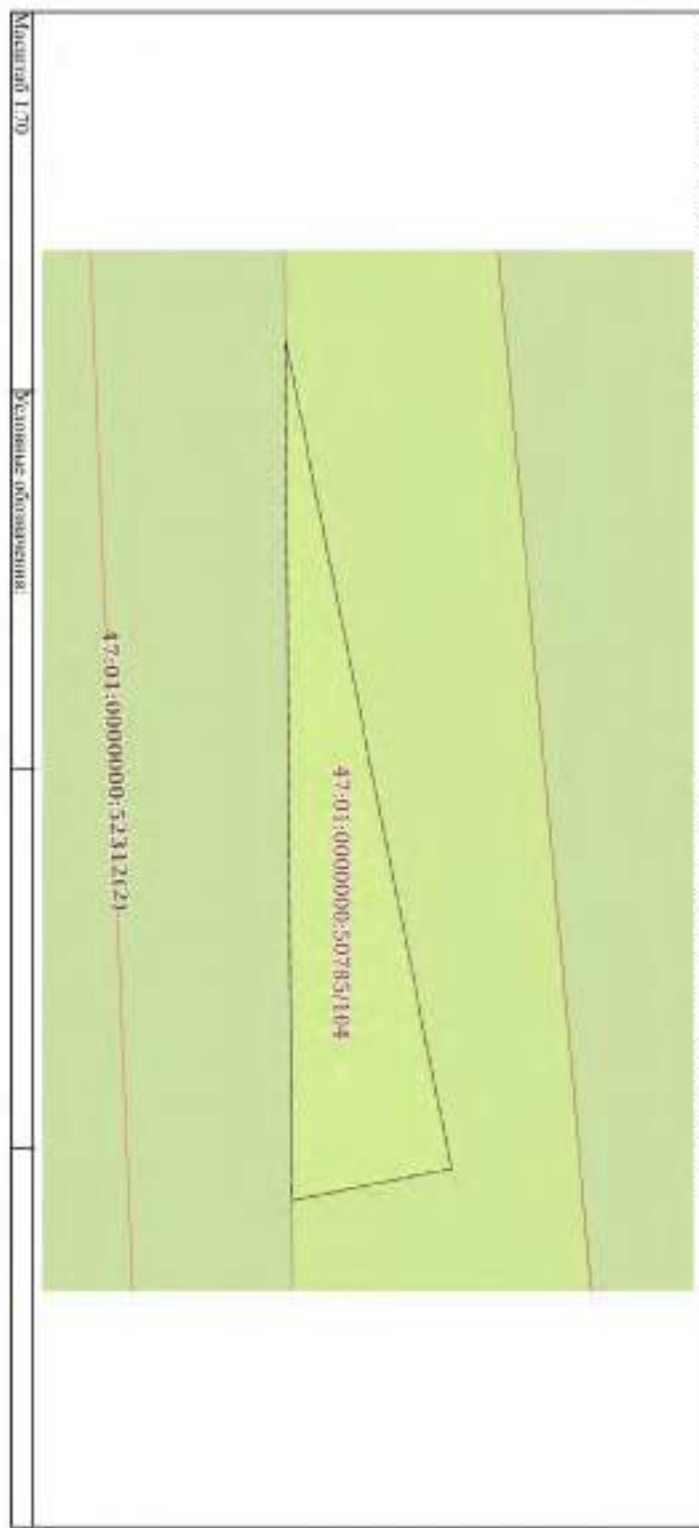
28.10.2024г. № КУ/НН-001/2024-263666837

Кадастровый номер:

47-01-0000000-50785

Данная запись, созданная в Едином государственном реестре недвижимости

Участковый номер участка: 47-01-0000000-50785/04



Масштаб: 1:50

| | | | |
|---|--|--|--|
|  | | ДЕПАРТАМЕНТ ИСХОДНЫХ ДАННЫХ | |
| | | Федеральное агентство технического регулирования | |
| Основное назначение: для размещения объектов недвижимости | | Инициалы, фамилия | |

Земельный участок
под объектом недвижимости

| | | | |
|--|-----------------------------|-----------------|----------------------------|
| Лист № 89 проекта 4 | Всего листов проекта 4: 107 | Всего листов: 8 | Всего листов выделено: 517 |
| 28.10.2024г. № КУИИ-001/2024-263666837 | | | |
| Кадастровый номер: 47:01:0000000:50785 | | | |

Лист чертежа: (свой) часть земельного участка Участок номер участка: 47:01:0000000:50785:03



Масштаб 1:500000 Размерные обозначения:

| | | |
|--|--|--------------------------|
| <p>ФЕДЕРАЛЬНОЕ АГЕНТСТВО ТЕХНИЧЕСКОГО РЕГУЛИРОВАНИЯ И МЕТРОЛОГИИ</p> | <p>ДЕПАРТАМЕНТ ТЕХНИЧЕСКОГО РЕГУЛИРОВАНИЯ И МЕТРОЛОГИИ</p> | <p>инициалы, фамилия</p> |
| | <p>Служба технического регулирования Федерального агентства по техническому регулированию и метрологии</p> | |

Земельный участок
под объектом недвижимости

| | | | |
|--|-----------------------------|-------------------|--------------------------------|
| Лист № 88 раздела 4 | Всего листов раздела 4: 107 | Всего разделов: 8 | Всего листов недвижимости: 517 |
| 28.10.2024г. № КУВН-001/2024-263666837 | | | |
| Кадастровый номер: | 47-01-0000000-50785 | | |

Центр участка, создан части земельного участка Участок номер участка: 47-01-0000000-50785/102



Масштаб 1:500 Различные обозначения:

| | | |
|--|------------------------|--|
| | ДЕПАРТАМЕНТ ИСХОДИК-АИ | |
| | ДЕПАРТАМЕНТ ИСХОДИК-АИ | |
| Служба технической инспекции | | |
| Федеральное агентство по техническому регулированию и метрологии | | |
| Институт, филиал | | |

Земельный участок
под объектом недвижимости

| | | | |
|--|-----------------------------|-------------------|----------------------------|
| Лист № 87 проекта 4 | Всего листов проекта 4: 107 | Всего разлетов: 8 | Всего листов выделено: 517 |
| 28.10.2024г. № КУИИ-001/2024-263666837 | | | |
| Квартальный номер: 47:01:0000000:50785 | | | |

Лист чертежа: (свод) мест земельного участка Участок номер участка: 47:01:0000000:50785(10)



Масштаб 1:6000

Различные обозначения:

| | | |
|--|--|--|
|  <p>ФЕДЕРАЛЬНОЕ АГЕНТСТВО ТЕХНИЧЕСКОГО РЕГУЛИРОВАНИЯ И МЕТРОЛОГИИ</p> | <p>Дирекция по эксплуатации электронной подсистемы Федеральной информационной системы «Единая государственная реестровая информация»</p> | |
| | <p>Инициалы, фамилия</p> | |

Земельний участок
під об'єкта нерухомості

| | | | |
|---|-----------------------------|-------------------|------------------------------|
| Лист № 86 протока 4 | Всього площі розділу 4: 107 | Всього розділу: 8 | Всього ділячок виділено: 517 |
| 28.10.2024г. № КУ/НН-001/2024-263666837 | | | |
| Квартальний номер: | 47:01:0000000:50785 | | |

План (вміст, сформ.) частини земельної ділянки: "Участок номер участка: 47:01:0000000:50785/100"



Масштаб 1:600 Розмір шрифту: 10

| | | |
|--|---|--|
|  <p>ДЕРЖАВНЕ АГЕНТСТВО ЗЕМЕЛЬНОЇ ПІДЛІСНОЇ СЛУЖБИ УКРАЇНИ НАЦІОНАЛЬНИЙ ЦЕНТР ЗЕМЕЛЬНОЇ ІНФОРМАЦІЇ</p> | <p>Оформлено: _____</p> <p>Відомо: _____</p> <p>Відомо: _____</p> | <p>_____</p> <p>_____</p> <p>_____</p> |
| | <p>_____</p> <p>_____</p> <p>_____</p> | |

Земельний участок
 під об'єкти нерухомості

Лист № 85 проекту 4

Всього листів роздані 4: 107

Всього раздані: 8

Всього листов видано: 517

28.10.2024г. № КУНН-001/2024-263666837

Картристовий номер:

47:01:0000000:50785

Дані щодо: (своя) часті земельної участі

Участковий номер: 47:01:0000000:50785:99



Масштаб 1:700

Розробник: об'єкти:

| | | |
|--|---|--|
|  ДІПАРТАМЕНТ ТЕРИТОРІАЛЬНО-КАДАСТРОВИХ СЛУЖБ Міністерства регіонального розвитку, територіальної інфраструктури та громадських зв'язків України | Інформація про об'єкт нерухомості: Адреса: _____ Назва: _____ Категорія: _____ | Інформація про власника: П.І.Б.: _____ Ідентифікаційний номер: _____ |
| | Інформація про користувача: П.І.Б.: _____ Ідентифікаційний номер: _____ | Інформація про документи: Назва документа: _____ Дата видачі: _____ |

Земельний участок
під об'єкта нерухомості

Лист № 84 протока 4

Всього сторінок протока 4: 107

Всього разіток: 8

Всього листів відписки: 517

28.10.2024г. № КУВН-001/2024-363666837

Квартальний номер:

47:01:0000000:50785

Пити (вартість, гривні) часті земельнього участка

Участковий номер участка: 47:01:0000000:50785:98



| | |
|---|--|
|  <p>ДЕРЖАВНИЙ РЕЄСТР ЗАКРАЇНИ</p> | |
| <p>Служба державного реєстрації нерухомості та підприємств господарства</p> | |
| <p>повне найменування державності</p> | |
| <p>нішінка, форма</p> | |

Земельный участок
под объекта недвижимости

Лист № 83 проекта 4

Всего листов раздела 4: 107

Всего разделов: 8

Всего листов недвижимости: 517

28.10.2024г. № КУ/НН-001/2024-263666837

Квартальный номер:

47-01-0000000-50785

Листы участка, сформ. часть земельного участка

Участный номер участка: 47-01-0000000-50785-97



| | | | |
|---|---|--|--|
|  | ФЕДЕРАЛЬНОЕ АГЕНТСТВО ТЕХНИЧЕСКОГО РЕГУЛИРОВАНИЯ И МЕТРОЛОГИИ | Средства измерения и измерительные приборы | |
| | | Выявленные нарушения законодательства | |
| Итого выявлено нарушений: _____ | | Итого нарушений: _____ | |
| Итого нарушений: _____ | | Итого нарушений: _____ | |

Итого нарушений: _____

Земельний участок
під об'єкта нерухомості

Лист № 82 проекту 4

Всього площі району 4: 107

Всього району: 8

Всього площі району: 517

28.10.2024г. № КУВН-001/2024-263666837

Кадастровий номер:

47-01-0000000-50785

Пити (всього, окремі часті земельного участка)

Участковий номер участку: 47-01-0000000-50785-96



Масштаб 1:2000

Базисные обозначения:

повное наименование должности

**ДЕРЖАВНА СЛУЖБА
ЗЕМЕЛЬНОЇ ПОДІЛКИ**
Служба земельних відносин і кадастру
Національне агентство з питань регулювання земельних відносин

инишное, фамилия

Земельний участок
під объектом нерухомості

Диспет № 81 проекту 4

Всього проектів: 4, 107

Всього рішень: 8

Всього диспетів: 517

28.10.2024г. № КУ/НН-001/2024-263666837

Квартальний номер:

47-01-0000000-50785

Пити (вартість, сума): міста землемірного участка

Числовий номер участка: 47-01-0000000-50785-93



Мушкетар 1100001

Відомі об'єкти:

повне віднесення до вулиці

ДЕПАРТАМЕНТ ПОЛІЦІА

ЗАКЛАД ПОЛІЦІА



Служба внутрішньої безпеки
Відділ внутрішньої безпеки
Відділення внутрішньої безпеки

ніші, друкована

Земельный участок
под объекта недвижимости

| | | | |
|--|-----------------------------|-----------------|----------------------------|
| Лист № 80 проекта 4 | Всего листов проекта 4: 107 | Всего листов: 8 | Всего листов выделено: 517 |
| 28.10.2024г. № КУИИ-001/2024-363666837 | | | |
| Кадастровый номер: 47:01:0000000:50785 | | | |

План участка, с/земл. участка земельного участка Участок номер участка: 47:01:0000000:50785:94



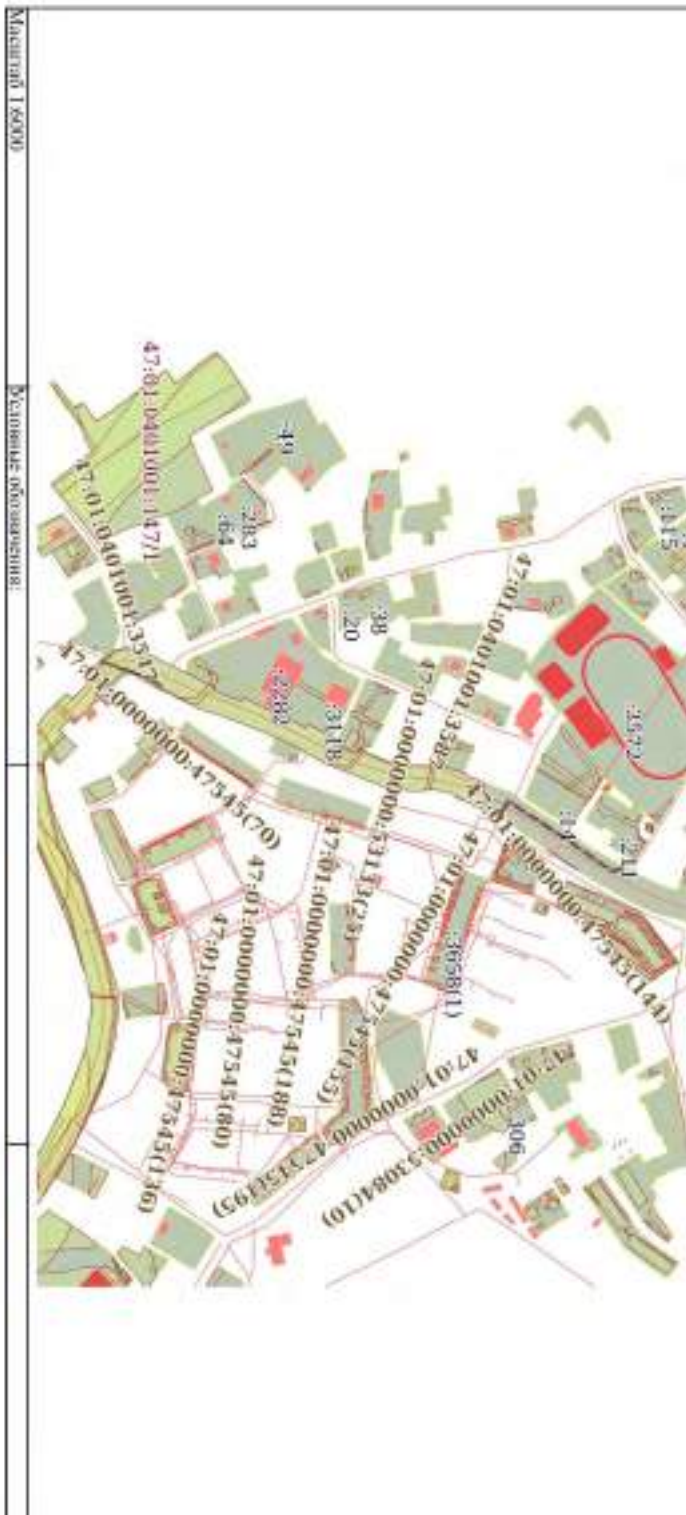
| | | | |
|-----------------|------------------------|--|--|
| Масштаб 1:20000 | Различные обозначения: | | |
|-----------------|------------------------|--|--|

| | | | |
|--|--|--|--------------------------|
|  <p>ФЕДЕРАЛЬНОЕ АГЕНТСТВО ТЕХНИЧЕСКОГО РЕГУЛИРОВАНИЯ И МЕТРОЛОГИИ</p> | <p>ДЕПАРТАМЕНТ ТЕХНИЧЕСКОГО РЕГУЛИРОВАНИЯ И МЕТРОЛОГИИ</p> | <p>Средства измерения средств измерений высокой точности</p> | |
| | | <p>Средства измерения средств измерений высокой точности</p> | <p>инициалы, фамилия</p> |

Земельний участок
 під об'єкта нерухомості

| | | | |
|--|------------------------|-------------------|-----------------------|
| Лист № 79 проекту 4 | Будинок проекту 4, 107 | Будинок проекту 8 | Будинок підписки: 517 |
| 28.10.2024г. № КУВН-001/2024-263666837 | | | |
| Квартальний номер: | 47-01-0000000-50785 | | |

План (сегмент, сходи) міста земельного участка: №участка: номер участ. 47-01-0000000-50785-91



| | |
|--|------------------------------|
|  ДЕРЖАВНИЙ РЕЄСТР ЗАКРАЇНИ Орган державної реєстрації земельних будівельних конструкцій, транспортних засобів та інших об'єктів нерухомості | ПОСНОБЕ ВИКОРИСТАННЯ ДОКЛАДУ |
| | НИПІСАННЯ, ФОРМАЛІЗА |


Земельный участок
под объектом недвижимости

| | | | |
|--|-----------------------------|-------------------|---------------------------|
| Лист № 78 проекта 4 | Всего метров раздела 4: 107 | Всего разделов: 8 | Всего листов выделов: 517 |
| 28.10.2024г. № КУНН-001/2024-263666837 | | | |
| Кадастровый номер: | 47-01-0000000-50785 | | |

План участка, составленный из кадастровых данных. Угловой номер участка: 47-01-0000000-50785-92

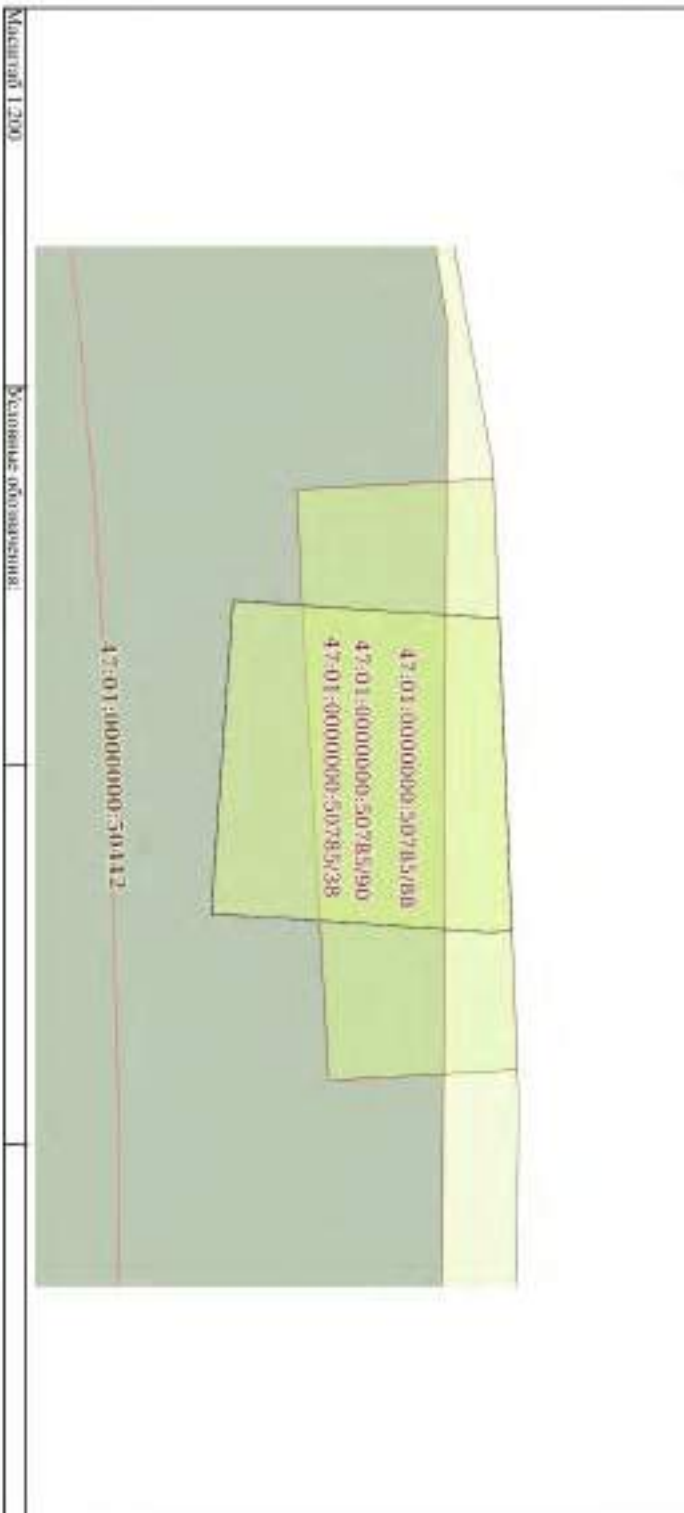


| | | |
|--|---|--------------------------|
|  <p>ФЕДЕРАЛЬНОЕ АГЕНТСТВО ТЕХНИЧЕСКОГО РЕГУЛИРОВАНИЯ И МЕТРОЛОГИИ</p> | <p>ДИРЕКЦИЯ ПОДАРОКОВ ТЕЛЕКОМУНИКАЦИОННОЙ СЛУЖБЫ ФЕДЕРАЛЬНОГО АГЕНТСТВА ТЕХНИЧЕСКОГО РЕГУЛИРОВАНИЯ И МЕТРОЛОГИИ</p> | |
| | <p>ПОДРОБНОЕ ОПИСАНИЕ ДОКУМЕНТА</p> | <p>ИНСТИТУТ «РИСКОМ»</p> |

| | | | |
|---|------------------------|---|-------------------|
| Земельный участок под объектом недвижимости | | | |
| Лист № 77 проекта 4 | Безо участка 4/107 | Безо участок: 8 | Безо участок: 517 |
| 28.10.2024г. № КУИИ-001/2024-363666837 | | | |
| Кадастровый номер: | 47-01-0000000-50785 | | |
| Центр участка, (ссылка) кадастрового участка | | Участки вквп: участ: 47-01-0000000-50785-91 | |
| Масштаб 1:50000 | Рельефные обозначения: |  | |
| | | | |
| АДМИНИСТРАЦИЯ ГОРОДСКОГО ОКРУГА ЭЛЕКТРОННАЯ ПОДПИСКА Средства вычисления подписки Выдан в соответствии с документами выявленными при проведении деятельности по контролю за земельными участками | | | |
| Исполнитель: администрация | | | |

Земельный участок
под объекта недвижимости

| | | | |
|---|--|-------------------|---------------------------|
| Лист № 76 проекта 4 | Всего листов раздела 4: 107 | Всего разделов: 8 | Всего листов выписки: 517 |
| 28.10.2024г. № КУВН-001/2024-263666837 | | | |
| Кадастровый номер: | 47-01-0000000-50785 | | |
| Длина участка, считая часть земельного участка: | Участный номер участка: 47-01-0000000-50785-99 | | |



| | | | |
|--|--|---|--------------|
|  <p>ФЕДЕРАЛЬНОЕ АГЕНТСТВО ТЕХНИЧЕСКОГО РЕГУЛИРОВАНИЯ И МЕТРОЛОГИИ</p> | <p>Департамент экспертизы технических проектов</p> | <p>Служба экспертизы объектов недвижимости Федерального агентства технического регулирования и метрологии</p> | <p>_____</p> |
| | | | |

Земельный участок
под объекта недвижимости

| | | | |
|--|-----------------------------|-------------------|----------------------------|
| Лист № 75 проекта 4 | Всего листов проекта 4: 107 | Всего разлетов: 8 | Всего листов выделено: 517 |
| 28.10.2024г. № КУВН-001/2024-263666837 | | | |
| Кадастровый номер: | 47:01:0000000:50785 | | |

Лист чертеж: (свод) части земельного участка Участки номер участка: 47:01:0000000:50785:89



| | |
|--|-------------------------------------|
|  <p>ФЕДЕРАЛЬНОЕ АГЕНТСТВО ТЕХНИЧЕСКОГО РЕГУЛИРОВАНИЯ И МЕТРОЛОГИИ</p> | |
| <p>Органы исполнительной власти субъектов Российской Федерации и органы исполнительной власти субъектов Российской Федерации</p> | |
| <p>Исполнительное подразделение</p> | <p>Исполнительное подразделение</p> |

Земельний участок
під об'єкта нерухомості

Лист № 73 протока 4

Всього сторінок протока 4, 107

Всього розділів 8

Всього листів наділення 517

28.10.2024г. № КУВН-001/2024-263666837

Квартальний номер:

47-01-0000000-50785

Пити (вміст, с/вміст) часті земельних участків

Участки номер участі: 47-01-0000000-50785,87



Масштаб 1:60000

Базовий об'єктування:

повне використання земельності



нинішній, фактичний

Земельный участок
под объекта недвижимости

Лист № 72 проекта 4

Всего листов раздела 4: 107

Всего разделов: 8

Всего листов выписки: 517

28.10.2024г. № КУВН-001/2024-263666837

Кадастровый номер:

47:01:0000000:50785

План участка (свод) части земельного участка

Участный номер участка: 47:01:0000000:50785:86



Масштаб 1:4000

Различные обозначения:

| | | |
|--|---|-------------------------------|
|  <p>ФЕДЕРАЛЬНОЕ АГЕНТСТВО ТЕХНИЧЕСКОГО РЕГУЛИРОВАНИЯ И МЕТРОЛОГИИ</p> | <p>ДЕПАРТАМЕНТ ТЕХНИЧЕСКОГО РЕГУЛИРОВАНИЯ И МЕТРОЛОГИИ</p> | |
| | <p>Средства информации предназначены для использования в соответствии с техническими требованиями</p> | <p>информационная система</p> |

Земельный участок
под объектом недвижимости

Лист № 71 проекта 4

Всего листов раздела 4: 107

Всего разделов: 8

Всего листов выписки: 517


28.10.2024г. № КУВН-001/2024-363666837

Кадастровый номер:

47:01:0000000:50785

Лист выписка, связан с кадастровым участком

Участный номер участка: 47:01:0000000:50785:85



Масштаб 1:500

Реальные обозначения:

| | |
|--|--|
|  <p>ФЕДЕРАЛЬНОЕ АГЕНТСТВО ТЕХНИЧЕСКОГО РЕГУЛИРОВАНИЯ И МЕТРОЛОГИИ</p> | |
| <p>ДЕПАРТАМЕНТ ТЕХНИЧЕСКОГО РЕГУЛИРОВАНИЯ И МЕТРОЛОГИИ</p> | |
| <p>Служба технической инспекции по техническому регулированию и метрологии</p> | |
| <p>Федеральное государственное учреждение "Центр технического регулирования"</p> | |
| <p>Федеральный центр технического регулирования</p> | |
| <p>Исполнитель: Фрунзева</p> | |

Земельный участок
под объектом недвижимости

| | | | |
|--|----------------------|---------------------|---------------------|
| Лист № 70 проекта 4 | Восток участка 4.107 | Восток участка: 8 | Восток участка: 517 |
| 28.10.2024г. № КУВН-001/2024-363666837 | | | |
| Кадастровый номер: | | 47:01:0000000:50785 | |

Лист чертежа: 08(001) лист земельного участка Участок номер участка: 47:01:0000000:50785,84



Мушкетар 1:500000 Временные обозначения:

| | | |
|---|--------------------------------------|--------------------------|
|  <p>ДЕПАРТАМЕНТ ГОРОДСКОГО УПРАВЛЕНИЯ ПО ДЕЛАМ ГОРОДСКОГО ХОЗЯЙСТВА, УРБАНИСТИКИ И АРХИТЕКТУРЫ ГОРОДА МОСКВЫ</p> | <p>полное наименование должности</p> | <p>инициалы, фамилия</p> |
| | <p>подпись</p> | |

Земельный участок
под объектом недвижимости

| | | | |
|--|--------------------------|----------------|------------------------|
| Лист № 69 проекта 4 | Водо intake здания 4.107 | Водо разлив: 8 | Водо инфильтрация: 517 |
| 28.10.2024г. № КУИИ-001/2024-263666837 | | | |
| Каждый год по мере | 47:01:0000000-50785 | | |

План участка, с/земл. кадастр. номер участка: 47:01:0000000-50785,83



| | | | |
|--|------------------------|-------------------------|--|
| Масштаб 1:50000 | Рельефные обозначения: | | |
|  <p>ФЕДЕРАЛЬНОЕ АГЕНТСТВО ТЕХНИЧЕСКОГО РЕГУЛИРОВАНИЯ И МЕТРОЛОГИИ</p> | | | |
| <p>Средства измерения и измерительные приборы включают в себя средства измерения высокой точности, калиброванные допусками в соответствии с ГОСТ</p> | | | |
| Исполнитель: ООО "НИИП" | | Исполнитель: ООО "НИИП" | |

Земельный участок
под объектом недвижимости

Лист № 08 проекта 4

Высотный проект 4, 107

Высотный проект 8

Высотный проект 517

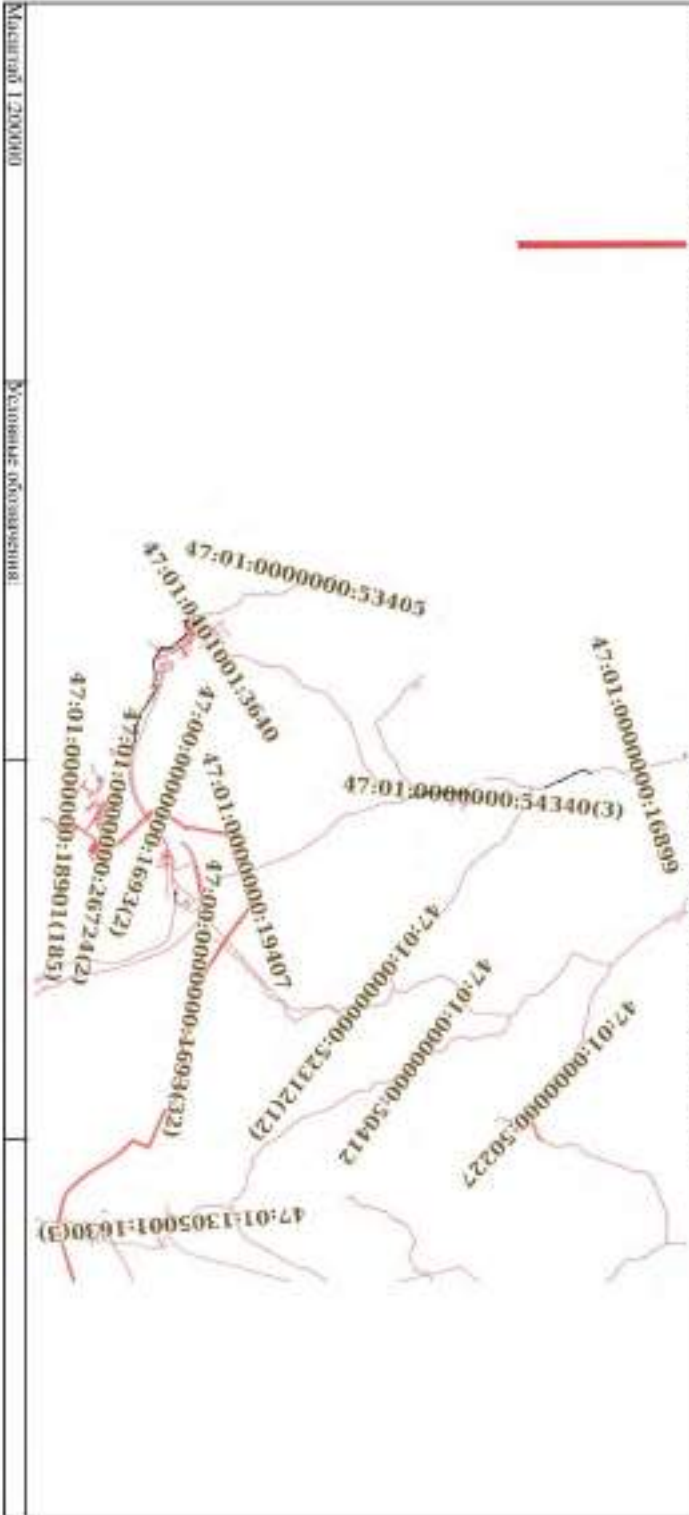
28.10.2024г. № КУИИ-001/2024-363666837

Кадастровый номер:

47:01:0000000:50785

Цели участка, кадастровый номер участка

Высотный проект участка: 47:01:0000000:50785(8)



Масштаб 1:200000

Реальные обозначения:

| | |
|--|--------------------------|
|  <p>ФЕДЕРАЛЬНОЕ АГЕНТСТВО ТЕХНИЧЕСКОГО РЕГУЛИРОВАНИЯ И МЕТРОЛОГИИ</p> | |
| <p>Федеральное агентство технического регулирования и метрологии Федеральное государственное учреждение "Федеральный центр технического регулирования"</p> | |
| <p>Исполнительное подразделение</p> | <p>инициалы, фамилия</p> |

Земельний участок
під объектом нерухомості

Лист № 67 року 4

Всього листів роздані 4, 107

Всього роздані: 8

Всього листів відшкоди: 517

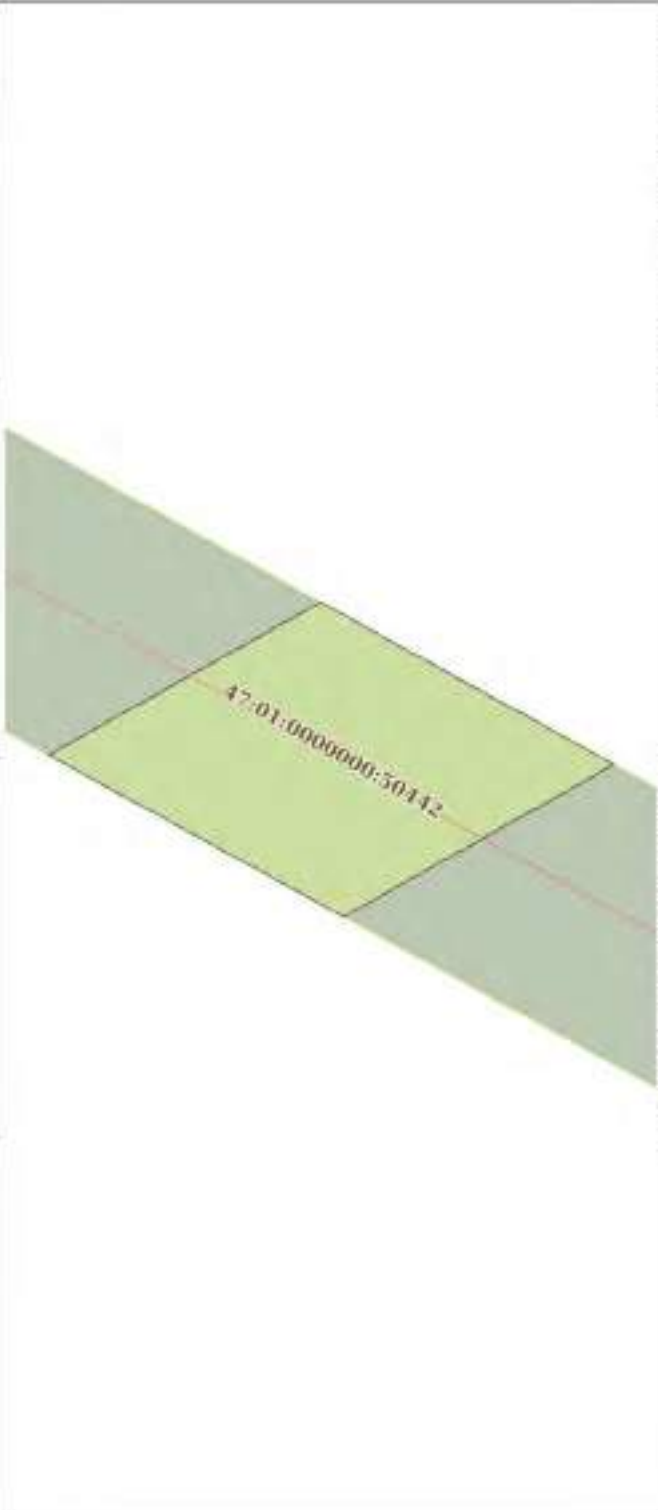
28.10.2024г. № КУВН-001/2024-263666837

Кабінетний номер:

47:01:0000000:50785

Підш. з'яток, с/земл. часті земельського участка

Участковий номер участка: 47:01:0000000:50785,8



Масштаб 1:600

Розробник: «Обоюдочини»

РОЗНОБІДНИЙ ПРОЦЕС ДОСЛІДЖЕНЬ



нинішній, фактичний

Земельный участок
под объектом недвижимости

Лист № 06 протола 4

Всего листов раздела 4: 107

Всего разделов: 8

Всего листов недвижимости: 517

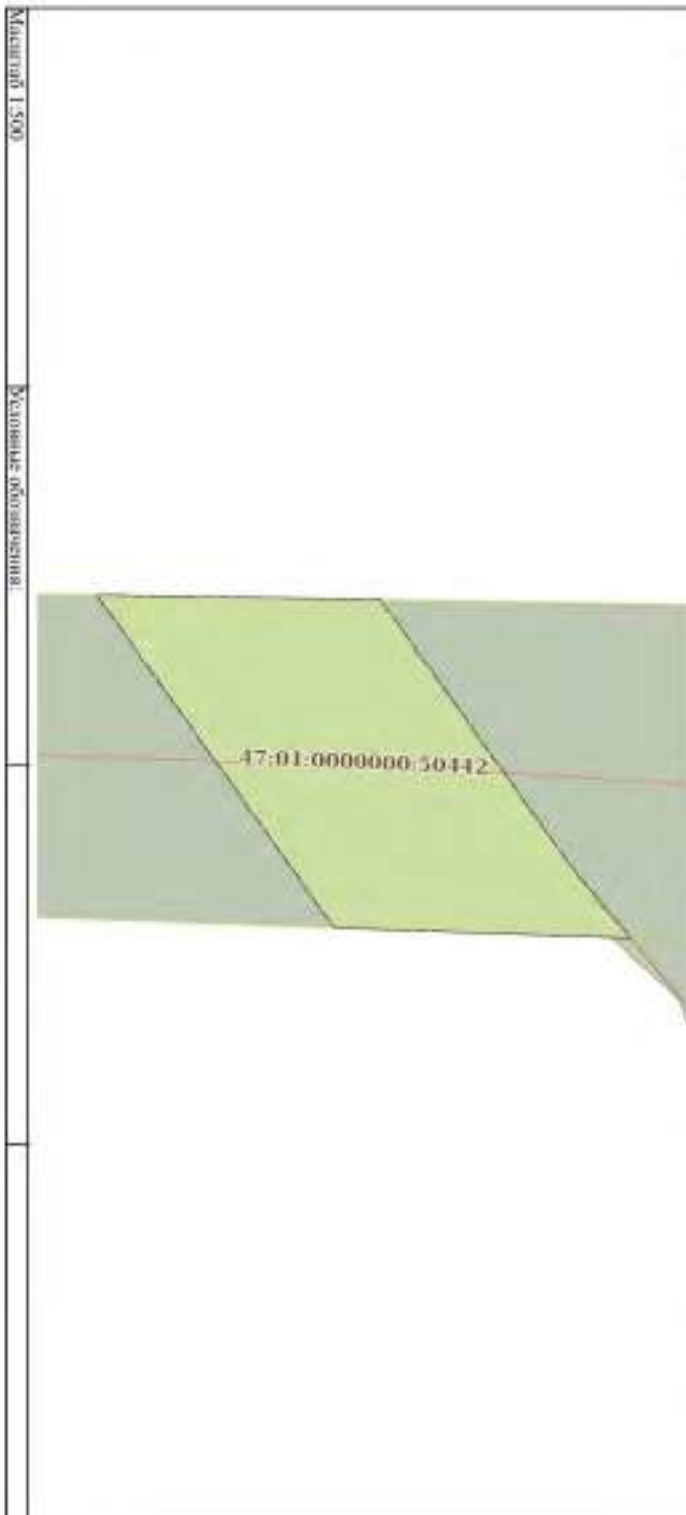
28.10.2024г. № КУВН-001/2024-263666837

Кадастровый номер:

47-01-0001000-50785

Длина участка, считая от ств. земельного участка

Участный номер участка: 47-01-0001000-50785-89



| | | | |
|---|--|------------------------------|--|
|  | | ДЕПАРТАМЕНТ ИЖОБИТА | |
| | | ДЕПАРТАМЕНТ ИЖОБИТА | |
| Служба технической инспекции | | Служба технической инспекции | |
| Подпись и печать специалиста | | Подпись и печать специалиста | |
| Инициалы, фамилия | | Инициалы, фамилия | |

Земельний участок
під об'єкта нерухомості

Лист № 65 протоку 4

Всього площі протоку 4: 107

Всього річкових 8

Всього ділячок відшкоду: 517

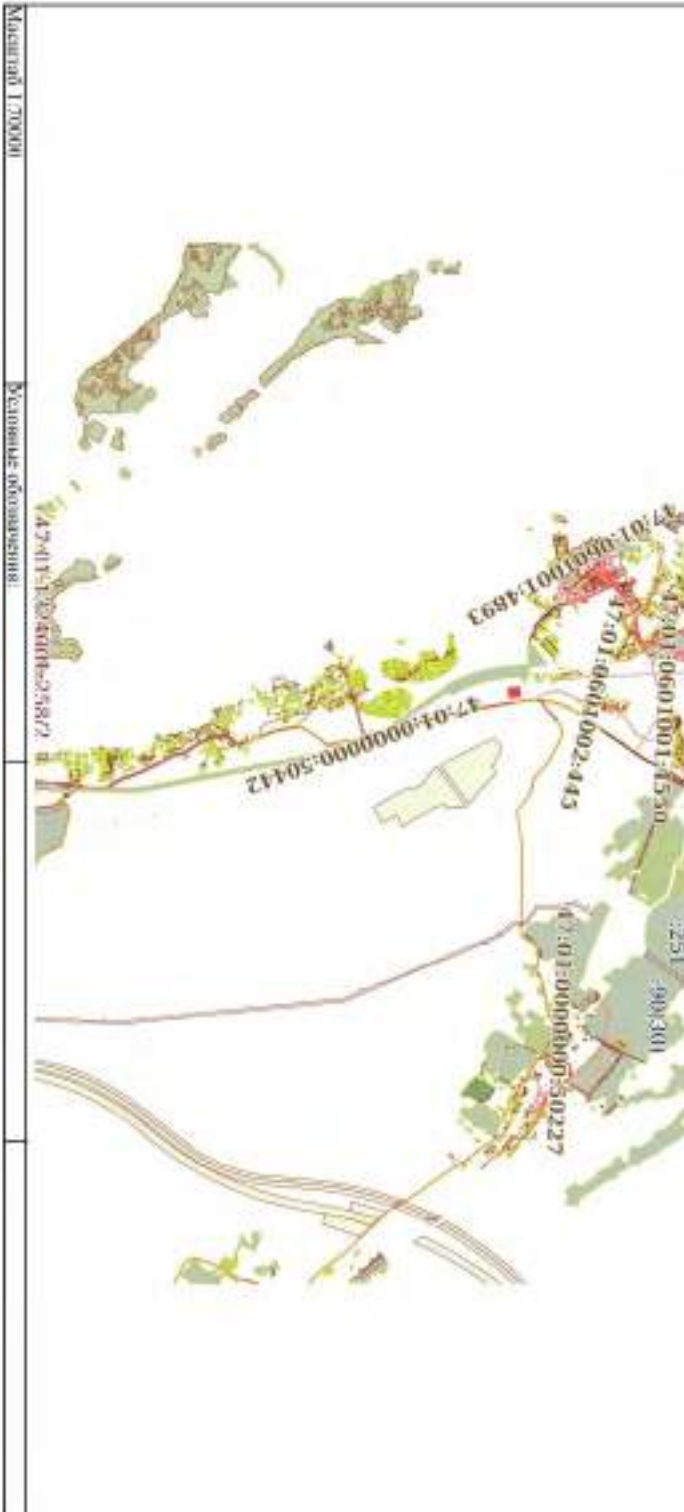
28.10.2024г. № КУВН-001/2024-363666837

Квартальний номер:

47-01-0000000-50785

Питні лічоток, стовп, міста земського участка

Участковий номер участка: 47-01-0000000-50785-79



Масштаб 1:10000

Рельєфнае 0,5м/контурний

| | | |
|--|---|--------------------|
|  ДЕРЖАВНА СЛУЖБА ЗЕМЕЛЬНОЇ ПІДКОДИ України | Сертифікат земельної ділячки № 47-01-0000000-50785-79 від 28.10.2024г. № КУВН-001/2024-363666837 | |
| | ПОВНОМОЧЕННЯ НА ВИКОНАННЯ ОПЕРАЦІЙ З ЗЕМЕЛЬНИМИ ДІЛЯЧКАМИ | Ініціалі, прізвище |

Земельный участок
под объекта недвижимости

Лист № 64 проекта 4

Всего листов раздела 4: 107

Всего разделов: 8

Всего листов выписки: 517

28.10.2024г. № КУВН-001/2024-263666837

Кадастровый номер:

47-01-0000000-50785

Цели участка, случаи залога земельного участка

Участный номер участка: 47-01-0000000-50785/78



| | | | | |
|---|---|--|---|-------------------|
|  | ФЕДЕРАЛЬНОЕ АГЕНТСТВО ТЕХНИЧЕСКОГО РЕГУЛИРОВАНИЯ И МЕТРОЛОГИИ | Средства информации предназначены для использования в соответствии с требованиями законодательства Российской Федерации |  | инициалы, фамилия |
| | | | | |

Земельный участок
под объекта недвижимости

Лист № 63 проекта 4

Всего листов раздела 4: 107

Всего разделов: 8

Всего листов выписки: 517

28.10.2024г. № КУ/НН-001/2024-263666837

Кадастровый номер:

47-01-0000000-50785

Цели участка, случаи зчести земельного участка

Участный номер участка: 47-01-0000000-50785/71

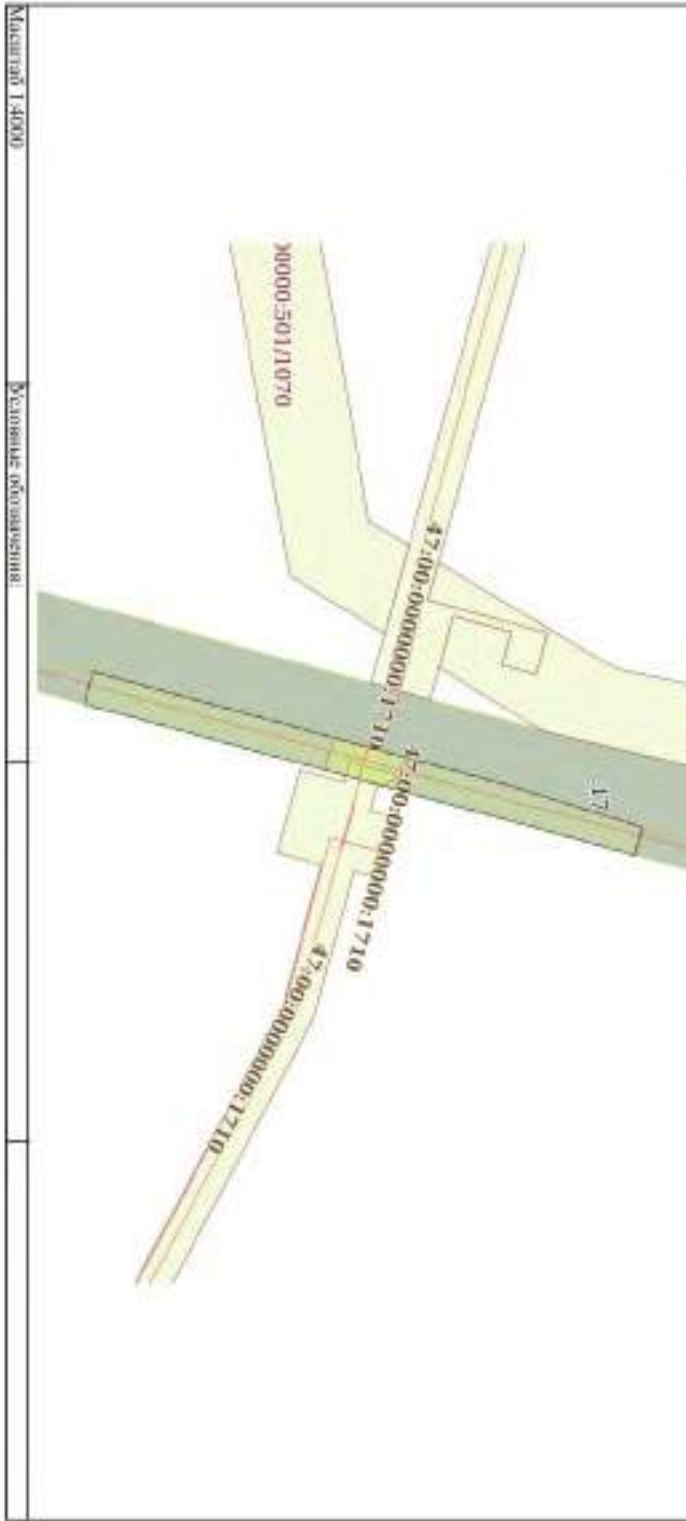


| | | |
|--|--|-------------------------|
|  <p>ФЕДЕРАЛЬНОЕ АГЕНТСТВО ТЕХНИЧЕСКОГО РЕГУЛИРОВАНИЯ И МЕТРОЛОГИИ</p> | <p>ДЕПАРТАМЕНТ ТЕХНИЧЕСКОГО РЕГУЛИРОВАНИЯ И МЕТРОЛОГИИ</p> | <p>ИНИЦИАЛ, ФАМИЛИЯ</p> |
| | <p>Служба технической регламентации и метрологии</p> | <p>Инициал, фамилия</p> |

Земельный участок
под объектом недвижимости

| | | | |
|--|-----------------------------|-------------------|--------------------------------|
| Лист № 62 проекта 4 | Всего листов раздела 4: 107 | Всего разделов: 8 | Всего листов недвижимости: 517 |
| 28.10.2024г. № КУИИ-001/2024-263666837 | | | |
| Кадастровый номер: 47-01-0000000-50785 | | | |

План участка, сформ. кадастр. кадастрового участка Участок номер участка: 47-01-0000000-50785,76



| | | |
|--|--|-------------------------|
|  <p>ФЕДЕРАЛЬНОЕ АГЕНТСТВО ТЕХНИЧЕСКОГО РЕГУЛИРОВАНИЯ И МЕТРОЛОГИИ</p> | <p>ДЕПАРТАМЕНТ ТЕХНИЧЕСКОГО РЕГУЛИРОВАНИЯ И МЕТРОЛОГИИ</p> | <p>ИНИЦИАЛ, ФАМИЛИЯ</p> |
| | <p>Специально выдана в соответствии с Положением о государственном кадастре недвижимости</p> | <p>Подпись</p> |

Земельний участок
під об'єкта нерухомості

Лист № 61 проекту 4

Берег моря прогала 4, 107

Берег річков: 8

Берег ділячок відведені: 517

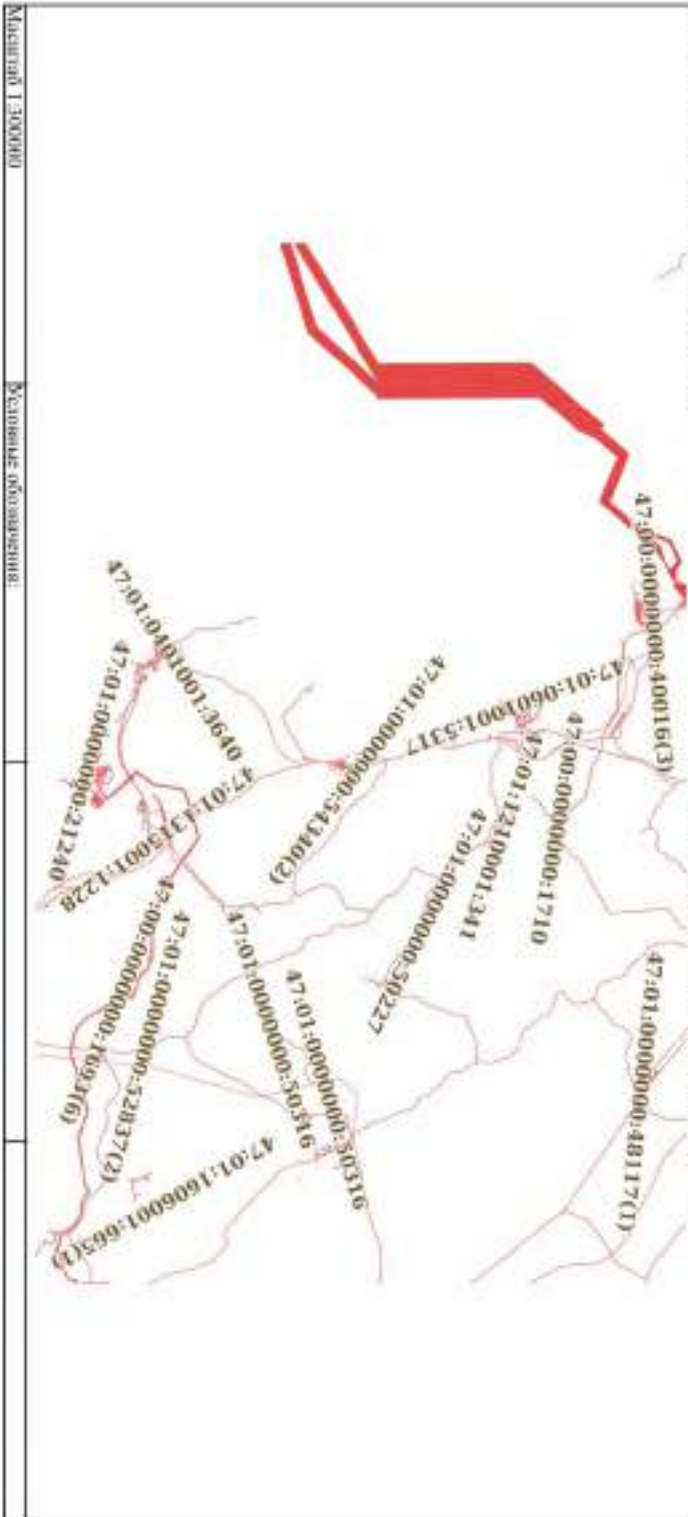
28.10.2024г. № КУВН-001/2024-263666837

Квартальний номер:

47:01:0000000:50785

Пити (вмістк. стовп) міста землеробського участка

Участки номер участі: 47:01:0000000:50785/75



Масштаб 1:500000

Рельєфне обозначення:

| | |
|---|---------------------------|
|  | |
| ДЕРЖАВНИЙ РЕЄСТР УКРАЇНИ | |
| Служба реєстрації нерухомості та земельних ресурсів | |
| Державна адміністрація економіки та фінансів України | |
| Кіровоградська область | Місто Кіровоград |
| Район Ізюмський | Селище міського типу Ізюм |
| Відділення № 1 | вул. Героїв 1 |

Земельный участок
под объекта недвижимости

Лист № 60 проекта 4

Всего листов раздела 4: 107

Всего разделов: 8

Всего листов выписки: 517

28.10.2024г. № КУИИ-001/2024-363666837

Квартальный номер:

47-01-0000000-50785

Лист выписка (свод) части земельного участка

Участный номер участка: 47-01-0000000-50785-74



| | |
|--|--|
|  <p>ФЕДЕРАЛЬНОЕ АГЕНТСТВО ТЕХНИЧЕСКОГО РЕГУЛИРОВАНИЯ И МЕТРОЛОГИИ</p> | |
| <p>ДЕПАРТАМЕНТ ТЕХНИЧЕСКОГО РЕГУЛИРОВАНИЯ И МЕТРОЛОГИИ</p> | |
| <p>Средства вычислительной техники и информатики</p> | |
| <p>Федеральное государственное учреждение "Федеральный центр геодезии, картографии и кадастра"</p> | |
| <p>Исполнитель: <input type="text"/></p> | <p>Инициалы, фамилия: <input type="text"/></p> |

Земельный участок
под объектом недвижимости

Лист № 59 проекта 4

Всего листов раздела 4: 107

Всего листов: 8

Всего листов выделов: 517

28.10.2024г. № КУВН-001/2024-263666837

Кадастровый номер:

47-01-0000000-50785

Цели участка, состав, части земельного участка

Участный номер участка: 47-01-0000000-50785/3



Масштаб 1:600

Рекомендуемое обозначение:

| | | |
|--|--|--|
|  <p>ФЕДЕРАЛЬНОЕ АГЕНТСТВО ТЕХНИЧЕСКОГО РЕГУЛИРОВАНИЯ И МЕТРОЛОГИИ</p> | <p>ДЕПАРТАМЕНТ ТЕХНИЧЕСКОГО РЕГУЛИРОВАНИЯ И МЕТРОЛОГИИ</p> | |
| | <p>Служба технической регламентации и метрологии</p> | |
| <p>Федеральное агентство технического регулирования</p> | <p>инициалы, фамилия</p> | |

Земельний участок
на объекте недвижимости

| | | | |
|--|-----------------------------|----------------|----------------------------|
| Дисей № 58 проекта 4 | Ветро участок раздел 4, 107 | Ветро раздел 8 | Ветро участок выделен: 517 |
| 28.10.2024г. № КУИИ-001/2024-363666837 | | | |
| Квартальный номер: 47-01-0000000-50785 | | | |

Линия электропередачи (ЛЭП) энергообъекта участка



| | | |
|---|----------------------------------|--|
|  ДЕПАРТАМЕНТ ЕНЕРГЕТИКИ ДЕПАРТАМЕНТ НАДІЄННЯ ЕНЕРГЕТИКОЮ НАСЕЛЕННЯ Міністерства Енергетики України Департамент надання послуг населенню | повторне використання документів | |
| | інше використання документів | |
| | інше використання документів | |
| | інше використання документів | |

Земельний участок
під об'єктом нерухомості

Лист № 57 проекту 4

Вектор пункту 4.107

Вектор пункту 8

Вектор пункту відхилення 517

28.10.2024г. № КУВН-001/2024-263666837

Квартальний номер:

47-01-0000000-50785

План участка (схема) міста Житомирського району

Участковий номер участка: 47-01-0000000-50785/1



| | |
|--|----------------|
|  ДІПАРТАМЕНТ ТЕРИТОРИАЛЬНОГО ПЛАНУВАННЯ І РОЗВИТКУ МІСЬКОЇ ТЕРИТОРИЇ ЖИТОМИРСЬКОЇ РАЙОННОЇ РАДА | |
| РОЗПОСЯСАННЯ | НИШИЛОВА ФОРМА |

Земельный участок
под объекта недвижимости

Лист № 56 проекта 4

Всего листов раздела 4: 107

Всего разделов: 8

Всего листов подписей: 517

28.10.2024г. № КУНН-001/2024-263666837

Кадастровый номер:

47:01:0000000:50785

Центр участка, кадастровый номер участка

Участный номер участка: 47:01:0000000:50785,79



Масштаб 1:500

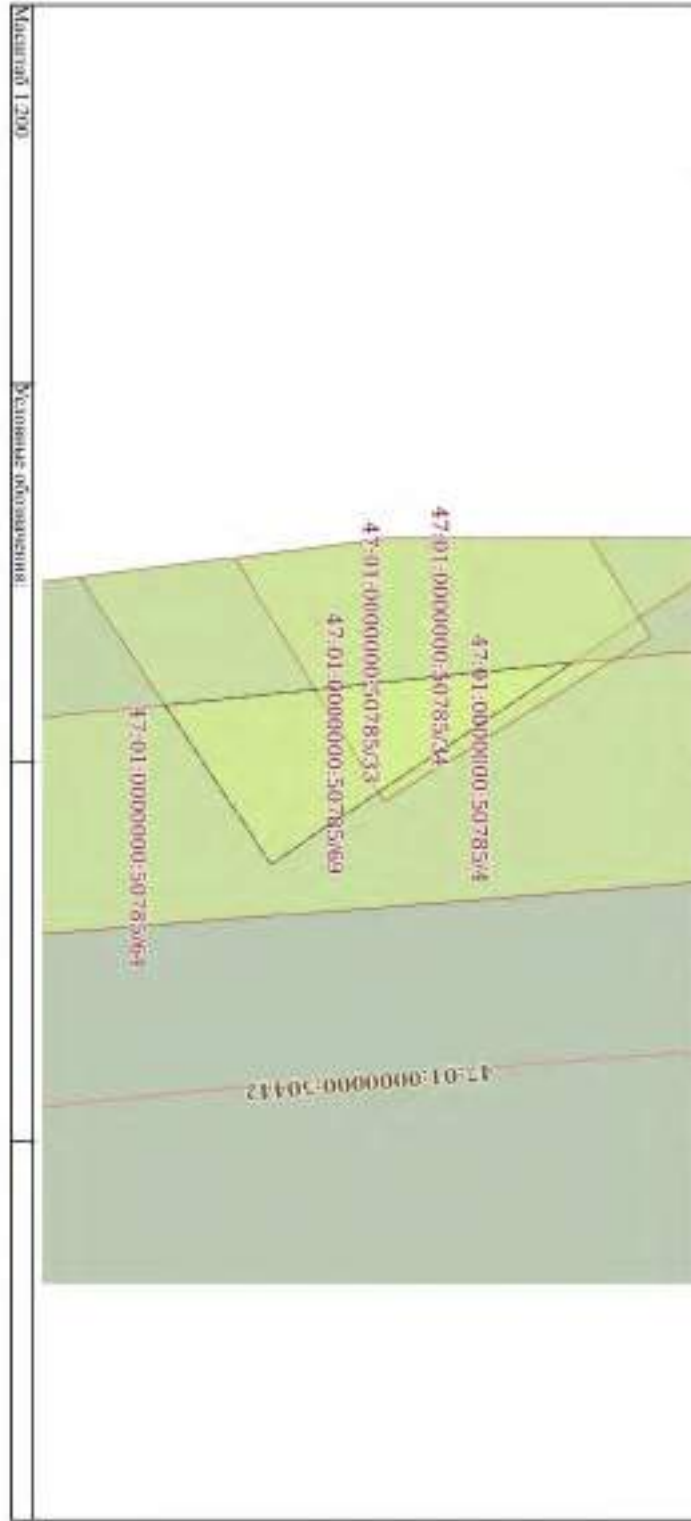
Базовые обозначения:

| | | |
|---|--------------|--|
| ФЕДЕРАЛЬНОЕ АГЕНТСТВО ТЕХНИЧЕСКОГО РЕГУЛИРОВАНИЯ И МЕТРОЛОГИИ | Директор | |
| | Руководитель | |
| Руководитель | | |
| Руководитель | | |

Земельный участок
под объектом недвижимости

| | | | |
|---|-----------------------------|-------------------|---------------------------|
| Лист № 55 проекта 4 | Всего листов раздела 4: 107 | Всего разделов: 8 | Всего листов выписки: 517 |
| 28.10.2024г. № КУ/НН-001/2024-263666837 | | | |
| Кадастровый номер: | 47-01-0000000-50785 | | |

Лист выписка, создан части земельного участка. Учетный номер участка: 47-01-0000000-50785-69



| | | |
|--|--|--|
|  <p>ФЕДЕРАЛЬНОЕ АГЕНТСТВО ТЕХНИЧЕСКОГО РЕГУЛИРОВАНИЯ И МЕТРОЛОГИИ</p> | <p>Служба технической регламентации Федерального агентства технического регулирования и метрологии</p> | <p>Департамент юстиции Технический регламентации</p> |
| | <p>Основное направление деятельности</p> | <p>инициатив, разработки</p> |

Земельный участок
под объекта недвижимости

Лист № 54 проекта 4

Всего листов раздела 4: 107

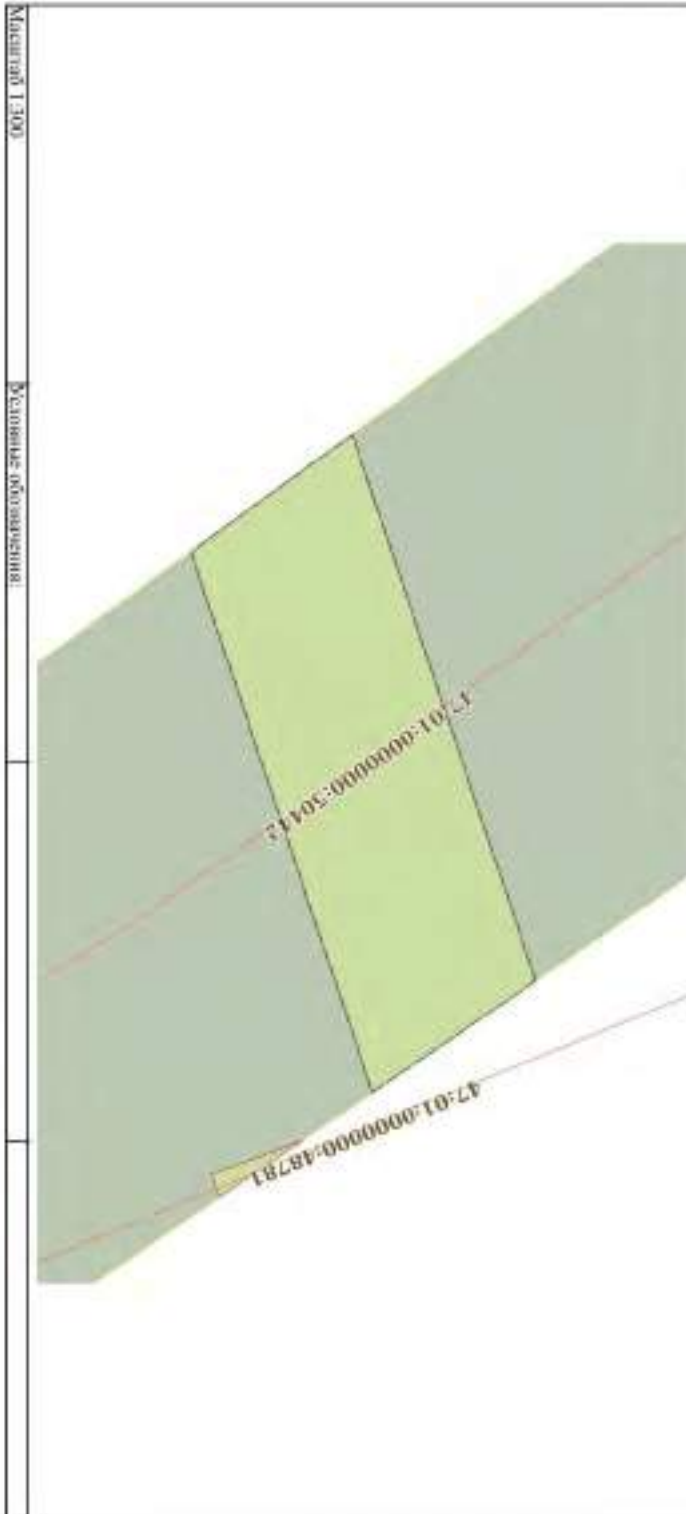
Всего разделов: 8

Всего листов недвижимости: 517

28.10.2024г. № КУ/НН-001/2024-263666837

Кадастровый номер: 47:01:0000000:50785

Листы участка, сформ. части земельного участка: Участки номер участка: 47:01:0000000:50785,68



| | | | | |
|---|---|---|---|-------------------|
|  | ФЕДЕРАЛЬНОЕ АГЕНТСТВО ТЕХНИЧЕСКОГО РЕГУЛИРОВАНИЯ И МЕТРОЛОГИИ | Служба технической инспекции по вопросам соблюдения законодательства в сфере градостроительной деятельности |  | инициалы, фамилия |
| | | | | |
| Исполнительное задание | | | | |

Земельный участок
под объекта недвижимости

| | | | |
|---|-----------------------------|--|----------------------------|
| Лист № 53 проекта 4 | Всего листов проекта 4: 107 | Всего листов: 8 | Всего листов выделено: 517 |
| 28.10.2024г. № КУВН-001/2024-263666837 | | | |
| Кадастровый номер: | | 47:01-0000000-50785 | |
| Листы (участок, с/земл. часть земельного участка) | | Участный номер участка: 47:01-0000000-50785,67 | |



| | | | |
|--|---|--|-------------------------------|
|  <p>ФЕДЕРАЛЬНОЕ АГЕНТСТВО ТЕХНИЧЕСКОГО РЕГУЛИРОВАНИЯ И МЕТРОЛОГИИ</p> | <p>Специально подготовлено для предоставления в органы государственной власти</p> | <p>ДЕПАРТАМЕНТ ТЕХНИЧЕСКОГО РЕГУЛИРОВАНИЯ И МЕТРОЛОГИИ</p> | <p>инициалы, фамилия</p> |
| | <p>Исполнительное задание</p> | <p>Исполнительное задание</p> | <p>Исполнительное задание</p> |

Земельный участок
под объектом недвижимости

Лист № 52 проекта 4

Всего листов раздела 4: 107

Всего разделов: 8

Всего листов недвижимости: 517

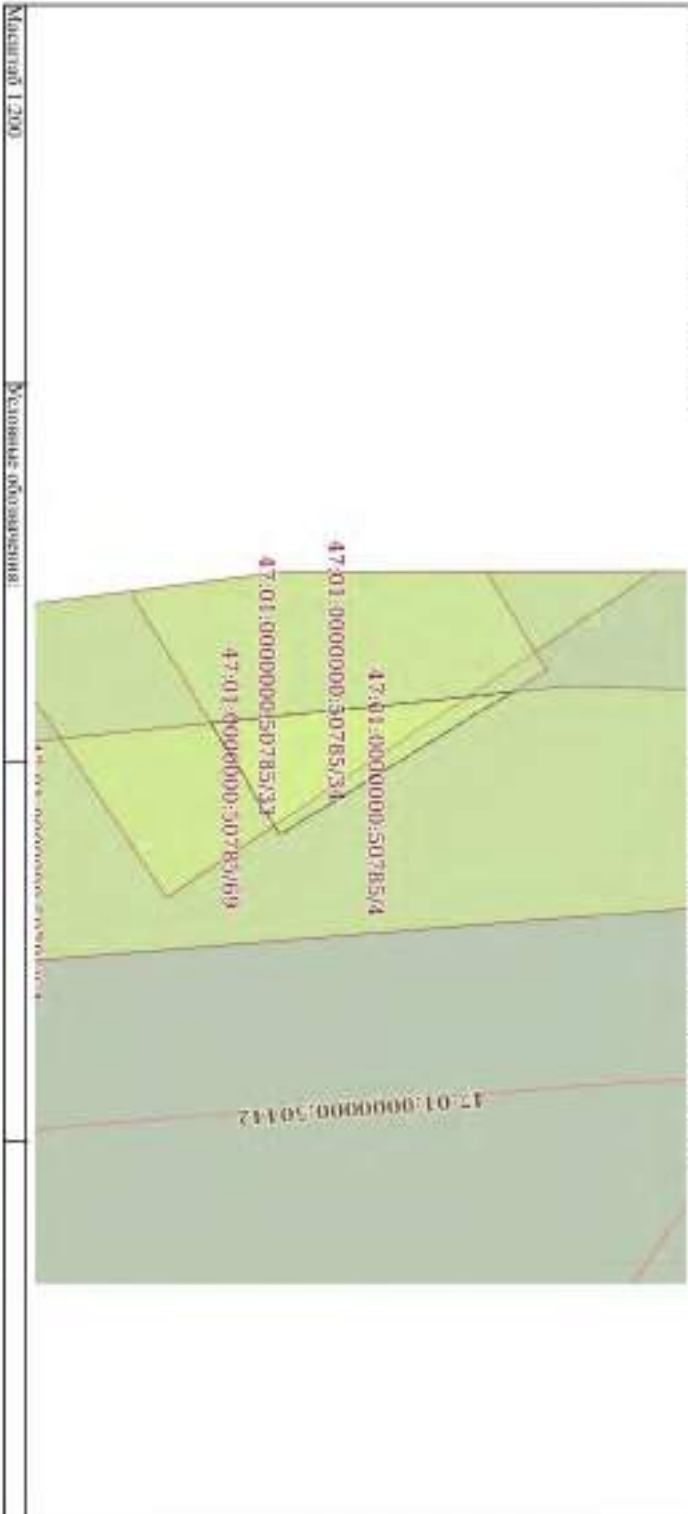
28.10.2024г. № КУ/НН-001/2024-263666837

Коды листов н/освр:

47-01-0000000-50785

Листы участка, с/освр. части земельного участка

Участный номер участка: 47-01-0000000-50785-66



| | |
|----------------------------------|--|
| Основное назначение недвижимости | |
| Инициалы, фамилия | |



Лист 206

Земельный участок
под объектом недвижимости

Лист № 51 проекта 4

Всего листов раздела 4: 107

Всего разделов: 8

Всего листов выписки: 517

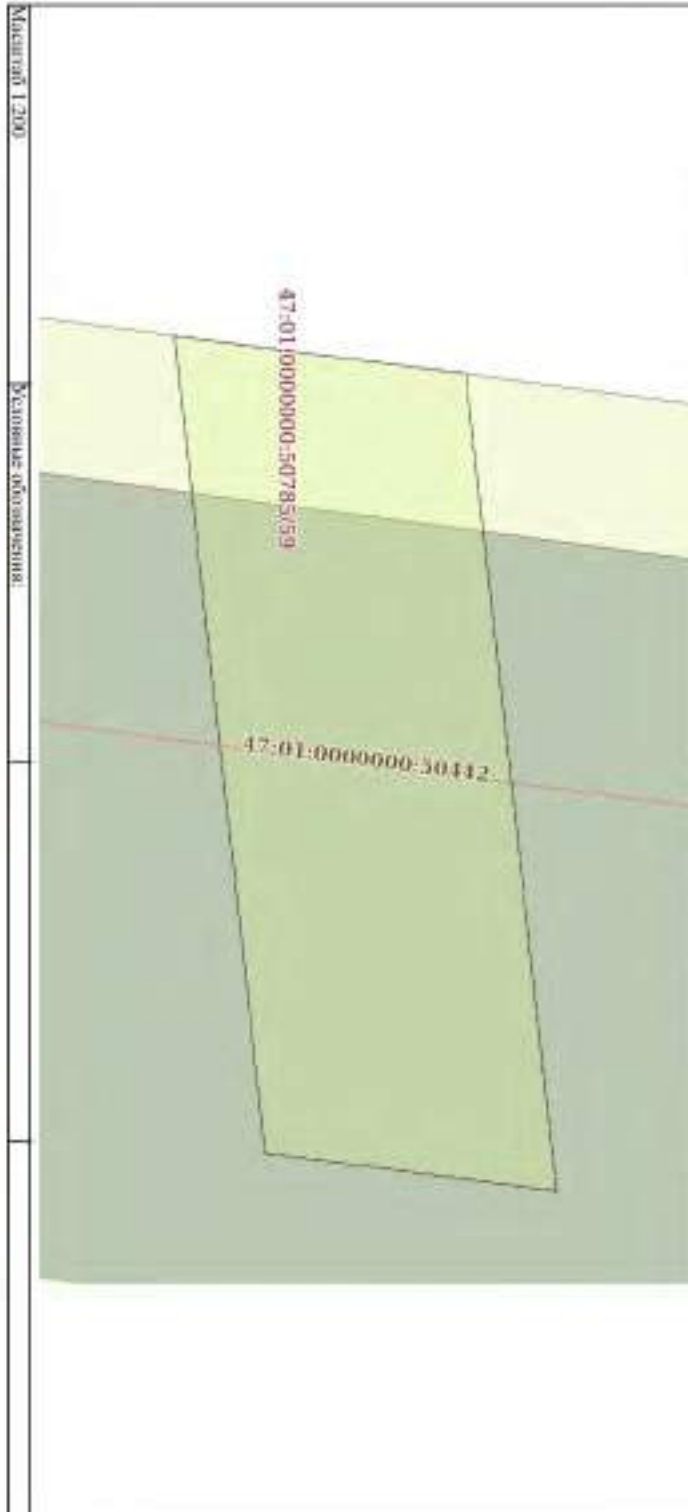
28.10.2024г. № КУИИ-001/2024-263666837

Кадастровый номер:

47-01-0000000-50785

Лист выписка, создан из кадастрового участка

Участный номер участка: 47-01-0000000-50785-65



Масштаб 1:200

Базовые обозначения:

| | | | |
|---|--|--|--|
|  | | ДЕПАРТАМЕНТ ИСХОДНЫХ ДАННЫХ | |
| | | Федеральное агентство геодезии и картографии | |
| ОБЩЕЕ ОПИСАНИЕ ОБЪЕКТА НЕДВИЖИМОСТИ | | ИНСТИТУТ «ФОРМАТИВ» | |

Земельний участок
під об'єкти нерухомості

Лист № 50 проекту 4

Всього площі будівлі 4, 107

Всього площі: 8

Всього площі виділення: 517

28.10.2024г. № КУВН-001/2024-263666837

Квартальний номер:

47:01:0000000:50785

План забудови (схема) міста Житомирського району

Участковий номер участку: 47:01:0000000:50785,64



Масштаб 1:20000

Рельєфне оздоблення:

| | |
|--|----------------------------|
|  <p>ДЕРЖАВНИЙ СЛУЖБИ ЗЕМЕЛЬНОЇ ПІДЛЮЖНОСТІ Служба технічного забезпечення Ресурсів інформаційно-технологічних ресурсів Держгеокарта</p> | <p>нішіталь, фотозніма</p> |
| <p>Ресурси інформаційно-технологічних ресурсів Держгеокарта</p> | |

Земельный участок
под объектом недвижимости

| | | | |
|--|-----------------------------|--|----------------------------|
| Лист № 49 проекта 4 | Всего листов проекта 4: 107 | Всего разлетов: 8 | Всего листов выделено: 517 |
| 28.10.2024г. № КУИИ-001/2024-263666837 | | 47:01:0000000:50785 | |
| Кадастровый номер: | | Участный номер участка: 47:01:0000000:50785.63 | |



Мушкетар 11090001 Временные обозначения:

| | | | |
|---|--|-------------------|--|
|  <p>ДЕПАРТАМЕНТ ГОРОДСКОГО УПРАВЛЕНИЯ ПО ДЕЛАМ ГОРОДСКОГО ОБЩЕСТВЕННОГО УПРАВЛЕНИЯ МОСКВЫ И ДЕЛАМ ГОРОДСКОГО ОБЩЕСТВЕННОГО УПРАВЛЕНИЯ МОСКВЫ</p> | | | |
| полное наименование должности | | инициалы, фамилия | |

Лист 203

| | | | |
|---|--|-------------------|--------------------------------|
| Земельный участок под объектом недвижимости | | | |
| Лист № 48 проекта 4 | Всего листов раздела 4: 107 | Всего разделов: 8 | Всего листов недвижимости: 517 |
| 28.10.2024г. № КУ/НН-001/2024-263666837 | | | |
| Кадастровый номер: | 47:01:0000000:50785 | | |
| Цели участка, кадастровый номер земельного участка: | Участок, кадастр. номер: 47:01:0000000:50785, 62 | | |
| | | | |
| Масштаб: 1:500 | Реальные обозначения: | | |

| | |
|---|--|
| | |
| Федеральное агентство по техническому регулированию и метрологии Федеральное бюро кадастровой информации Федеральное государственное учреждение "Федеральное бюро кадастровой информации" | |
| Исполнитель: Иванов И.И. Подпись: <i>Иванов И.И.</i> | Исполнитель: Иванов И.И. Подпись: <i>Иванов И.И.</i> |

Земельный участок
под объекта недвижимости

Лист № 47 проекта 4

Всего листов раздела 4.107

Всего разделов: 8

Всего листов недвижимости: 517

28.10.2024г. № КУИИ-001/2024-263666837

Кадастровый номер:

47-01-0000000-50785

Длина участка, считая часть земельного участка

Участный номер участка: 47-01-0000000-50785,61



| | | | |
|---|--|--|--|
|  | | ФЕДЕРАЛЬНОЕ АГЕНТСТВО ТЕХНИЧЕСКОГО РЕГУЛИРОВАНИЯ И МЕТРОЛОГИИ | |
| | | Средства измерения и измерительная техника Российская Федерация, государственная служба метрологической службы | |
| Исполнительное подразделение | | Исполнительное подразделение | |
| Исполнительное подразделение | | Исполнительное подразделение | |

Земельный участок
под объектом недвижимости

Лист № 40 проекта 4

Всего листов раздела 4: 107

Всего разделов: 8

Всего листов выписки: 517

28.10.2024г. № КУВН-001/2024-263666837

Кадастровый номер:

47-01-0000000-50785

План участка, состав части земельного участка

Участный номер участка: 47-01-0000000-50785-69



| | | | |
|--|--|--|--|
| основное назначение земельного участка | | | |
|--|--|--|--|



инициалы, фамилия

Земельный участок

для объектов недвижимости

Лист № 45 проекта 4

Восток сектора 4, 107

Восток сектора: 8

Восток сектора: 517

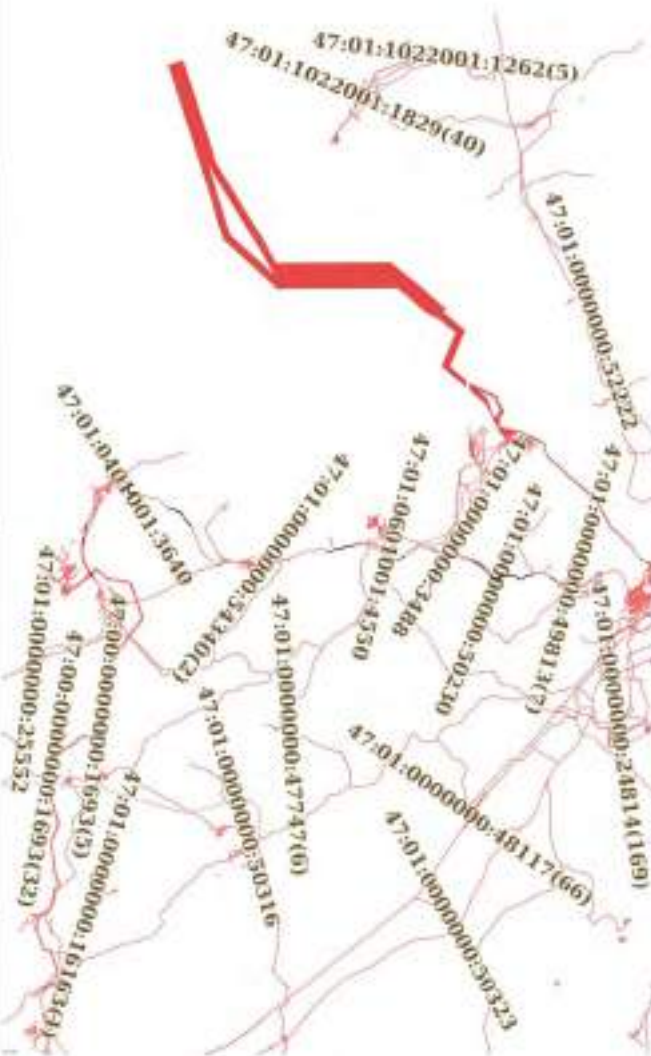
28.10.2024г. № КУИИ-001/2024-263666837

Кадастровый номер:

47:01:0000000:50785

Лист (детская, общая) части земельного участка

Участный номер участка: 47:01:0000000:50785:99



Мушкетар 1 д/участка

Вспомогательное обозначение:

полное наименование должности



инициалы, фамилия

Заказный участок
под объектом недвижимости

Лист № 44 проекта 4

Восток участка 4.107

Восток участка 8

Восток участка 517

28.10.2024г. № КУИИ-001/2024-263666837

Кадастровый номер:

47:01:0000000:50785

Длина участка (свод): 362м

Участный номер участка: 47:01:0000000:50785:58



Масштаб 1:6000

Временные обозначения:



**ФЕДЕРАЛЬНОЕ АГЕНТСТВО
 ТЕХНИЧЕСКОГО РЕГУЛИРОВАНИЯ И
 МЕТРОЛОГИИ**

Федеральное агентство технического регулирования и метрологии
 Федеральное агентство технического регулирования и метрологии
 Федеральное агентство технического регулирования и метрологии

полное наименование должности

инициалы, фамилия

Земельный участок
под объекта недвижимости

Лист № 42 проекта 4

Всего листов раздела 4: 107

Всего разделов: 8

Всего листов выделов: 517

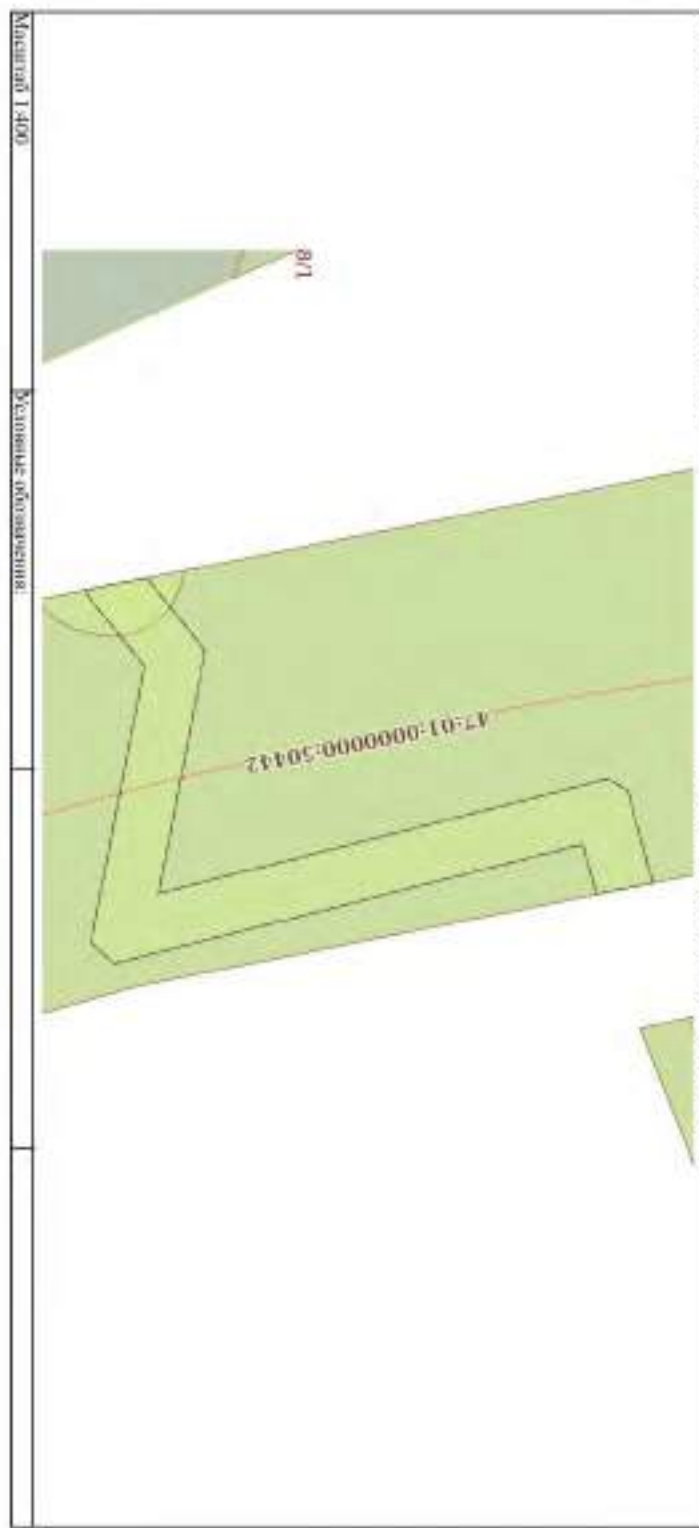
28.10.2024г. № КУ/НН-001/2024-263666837

Кадастровый номер:

47-01-0000000-50785

Листы участка, сходящие части земельного участка

Участный номер участка: 47-01-0000000-50785-96



| | | | |
|---|---|--|--|
|  | ФЕДЕРАЛЬНОЕ АГЕНТСТВО ТЕХНИЧЕСКОГО РЕГУЛИРОВАНИЯ И МЕТРОЛОГИИ | Служба технической инспекции | |
| | | Служба технической инспекции | |
| Исполнитель: Федеральное агентство технического регулирования | | Исполнитель: Федеральное агентство технического регулирования | |

Земельный участок
под объекта недвижимости

| | | | |
|--|----------------------------|---|-----------------------------|
| Лист № 41 проекта 4 | Всего листов раздела 4.107 | Всего разделов: 8 | Всего листов в разделе: 517 |
| 28.10.2024г. № КУВН-001/2024-263666837 | | | |
| Кадастровый номер: 47:01:0000000:50785 | | | |
| Листы участка, состав части земельного участка | | Участки номер участка: 47:01:0000000:50785:41 | |



| | | |
|--|---|--------------------------|
|  <p>ФЕДЕРАЛЬНОЕ АГЕНТСТВО ТЕХНИЧЕСКОГО РЕГУЛИРОВАНИЯ И МЕТРОЛОГИИ</p> | <p>ДЕПАРТАМЕНТ ТЕХНИЧЕСКОГО РЕГУЛИРОВАНИЯ И МЕТРОЛОГИИ</p> | |
| | <p>Средства измерения и измерительные приборы высокой точности, калибры, стандартные образцы длина, масса, объем, температура</p> | <p>инициалы, фамилия</p> |

Земельный участок
под объектом недвижимости

| | | | |
|--|-----------------------------|---------------------|----------------------------|
| Лист № 40 проекта 4 | Всего листов проекта 4: 107 | Всего листов: 8 | Всего листов выделено: 517 |
| 28.10.2024г. № КУИИ-001/2024-263666837 | | | |
| Кадастровый номер: | | 47:01:0000000:50785 | |

План участка, составленный из кадастровых участков: Участки номер участка: 47:01:0000000:50785,40



Масштаб: 1:100000 Временные обозначения:

| | | |
|--|--|--------------------------|
|  <p>ФЕДЕРАЛЬНОЕ АГЕНТСТВО ТЕХНИЧЕСКОГО РЕГУЛИРОВАНИЯ И МЕТРОЛОГИИ</p> | <p>ДЕПАРТАМЕНТ ТЕХНИЧЕСКОГО РЕГУЛИРОВАНИЯ И МЕТРОЛОГИИ</p> | |
| | <p>Органы исполнительной власти субъектов Российской Федерации, осуществляющие государственное управление в сфере технического регулирования</p> | <p>инициалы, фамилия</p> |

Земельний участок
під об'єкта нерухомості

| | | | |
|---|----------------------------|------------------|-----------------------------|
| Лист № 39 проекту 4 | Всього площі будівлі 4,107 | Всього площин: 8 | Всього площин відшкоду: 517 |
| 28.10.2024г. № КУ/НН-001/2024-263666837 | | | |
| Квартальний номер: | 47:01:0000000:50785 | | |

Повна назва: (своє) части земельного участка / Участок номер участка: 47:01:0000000:50785/39



| | |
|---|--------------------|
|  <p>ДЕРЖАВНИЙ СЛУЖБИ УКРАЇНИ ЗЕМЕЛЬНИЙ ПІДЛІСКОЮ</p> | |
| <p>Служба управління земельними ресурсами Бюро вільно-вибаченої служби територіальної регіональної адміністрації</p> | |
| повне найменування державності | нішіталь, державна |

Земельный участок
под объекта недвижимости

Лист № 38 проекта 4

Всего листов раздела 4: 107

Всего разделов: 8

Всего листов выписки: 517


28.10.2024г. № КУВН-001/2024-263666837

Коды листов постр.

47-01-0000000-50785

Листы участка, сформ. када. кадастрового участка

Участий, кадастр. листы: 47-01-0000000-50785/38



| | |
|--|--|
|  <p>ФЕДЕРАЛЬНОЕ АГЕНТСТВО ТЕХНИЧЕСКОГО РЕГУЛИРОВАНИЯ И МЕТРОЛОГИИ</p> | |
| <p>ДЕПАРТАМЕНТ ТЕХНИЧЕСКОГО РЕГУЛИРОВАНИЯ И МЕТРОЛОГИИ</p> | <p>ДЕПАРТАМЕНТ ТЕХНИЧЕСКОГО РЕГУЛИРОВАНИЯ И МЕТРОЛОГИИ</p> |
| <p>Служба технической регламентации Российской Федерации</p> | <p>Служба технической регламентации Российской Федерации</p> |
| <p>Департамент технического регулирования</p> | <p>Департамент технического регулирования</p> |
| <p>Инициалы, фамилия</p> | <p>Инициалы, фамилия</p> |

Земельный участок
под объектом недвижимости

Лист № 37 проекта 4

Всего листов раздела 4: 107

Всего разделов: 8

Всего листов в разделе: 517

28.10.2024г. № КУИИ-001/2024-363666837

Кадастровый номер:

47:01:0000000:50785

Центр участка, сформ. када. кадастрового участка

Участный номер участка: 47:01:0000000:50785/37



| | |
|--|--|
|  <p>ФЕДЕРАЛЬНОЕ АГЕНТСТВО ТЕХНИЧЕСКОГО РЕГУЛИРОВАНИЯ И МЕТРОЛОГИИ</p> | |
| <p>ДЕПАРТАМЕНТ ТЕХНИЧЕСКОГО РЕГУЛИРОВАНИЯ</p> | |
| <p>Средства измерения и измерительные приборы, внесенные в Государственный реестр средств измерений</p> | |
| <p>Департамент технического регулирования</p> | |
| <p>инициалы, фамилия</p> | |

Земельный участок
под объекта недвижимости

Лист № 36 раздела 4

Всего метров раздела 4: 107

Всего разделов: 8

Всего листов выделов: 517

28.10.2024г. № КУВН-001/2024-363666837

Кадастровый номер:

47:01:0000000:50785

Лист чертежа: 08(001) часть земельного участка

Участий номер участка: 47:01:0000000:50785,36



Масштаб 1:50000

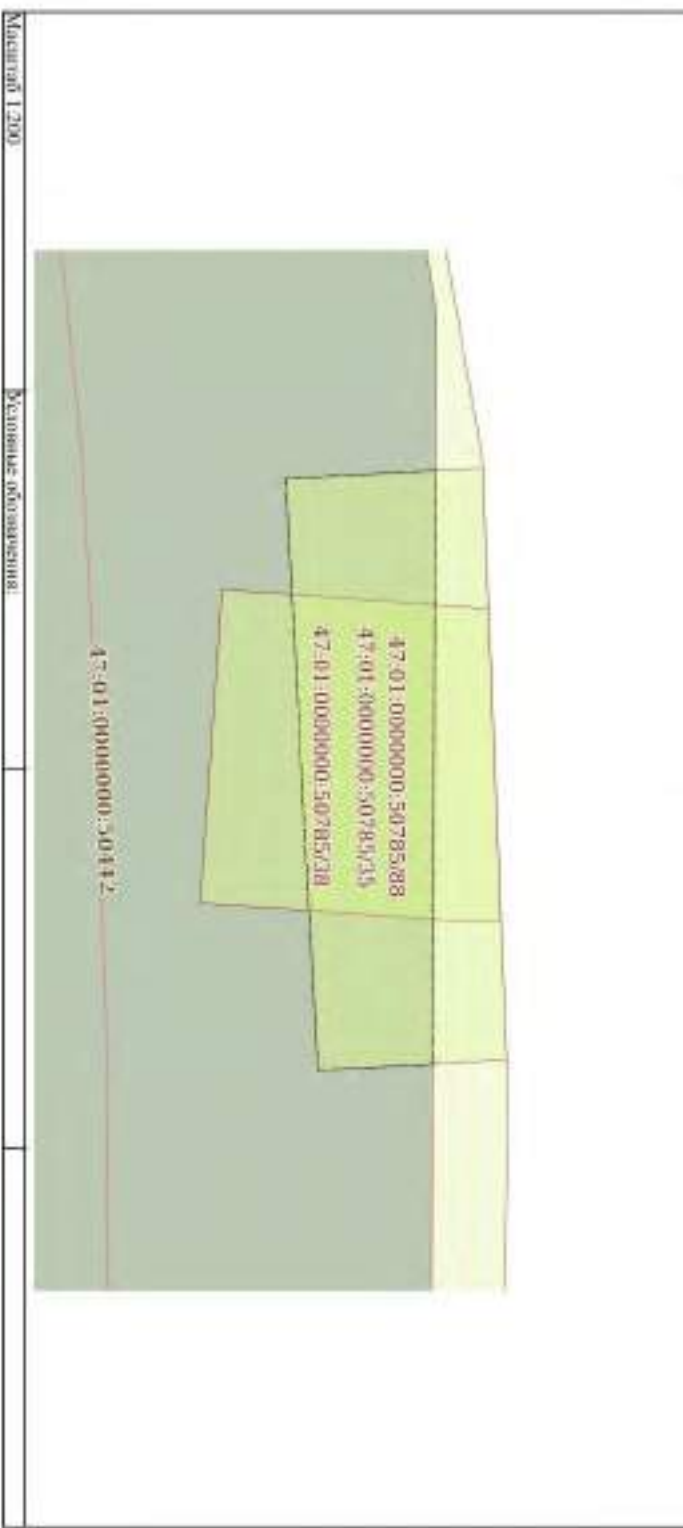
Различные обозначения:

ДЕПАРТАМЕНТ ГОСУДАРСТВЕННОЙ ИМУЩЕСТВЕННОЙ ЗАСТРАХОВКИ
СЛУЖБА ФЕДЕРАЛЬНОГО АГЕНТСТВА ПО ТЕХНИЧЕСКОМУ РЕГУЛИРОВАНИЮ И МЕТРОЛОГИИ
ФЕДЕРАЛЬНОЕ АГЕНТСТВО ПО ТЕХНИЧЕСКОМУ РЕГУЛИРОВАНИЮ И МЕТРОЛОГИИ
ФЕДЕРАЛЬНОЕ АГЕНТСТВО ПО ТЕХНИЧЕСКОМУ РЕГУЛИРОВАНИЮ И МЕТРОЛОГИИ

инициалы, фамилия

Земельный участок
под объекта недвижимости

| | | | |
|---|-----------------------------|---|--------------------------------|
| Лист № 35 проекта 4 | Всего листов раздела 4: 107 | Всего разделов: 8 | Всего листов недвижимости: 517 |
| 28.10.2024г. № КУИИ-001/2024-263666837 | | | |
| Коды листов номер: | | 47-01-0000000-50785 | |
| Листы участка, сформ. кадаstral. земельный участок: | | Участки номер участка: 47-01-0000000-50785/35 | |

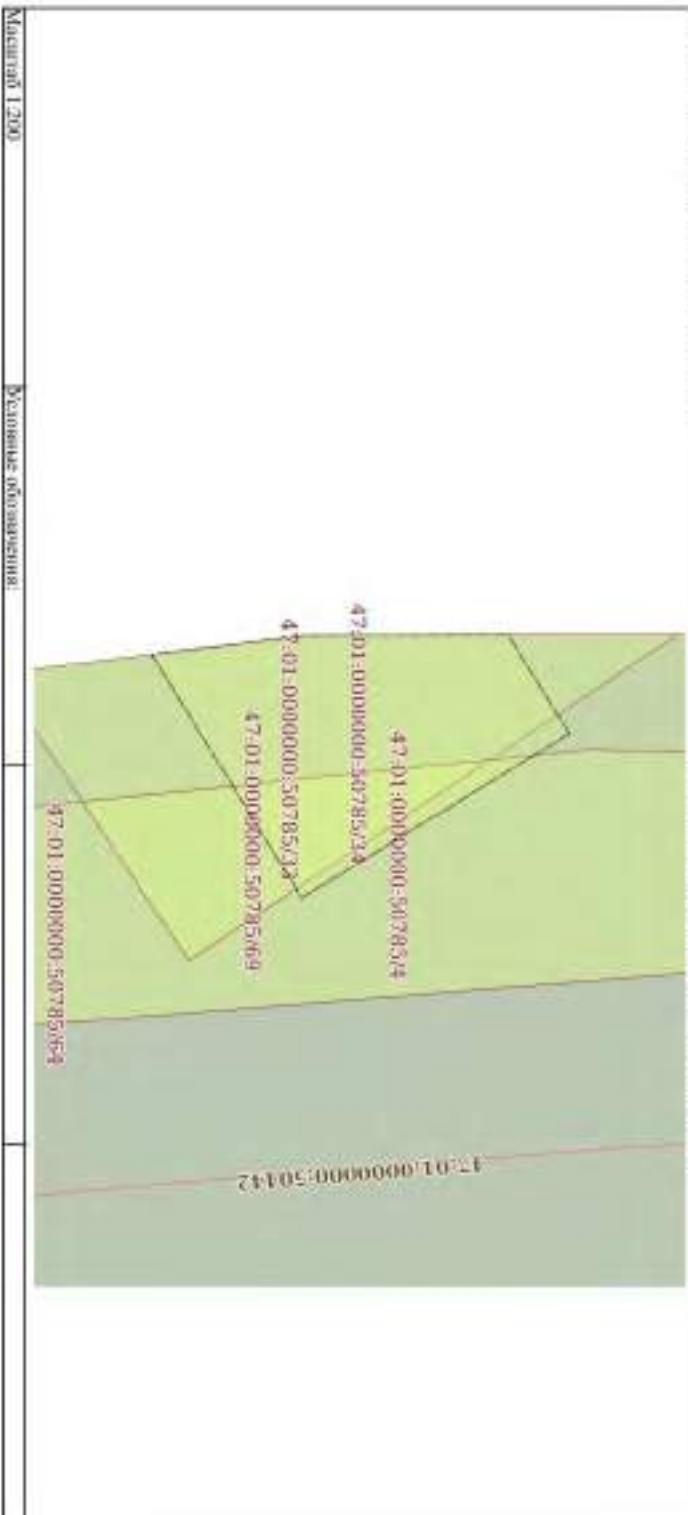


| | | |
|--|--|--|
|  <p>ФЕДЕРАЛЬНОЕ АГЕНТСТВО ТЕХНИЧЕСКОГО РЕГУЛИРОВАНИЯ И МЕТРОЛОГИИ</p> | <p>Служба технической регламентации Российской Федерации</p> | <p>Информационно-технологический центр</p> |
| | <p>Информационно-технологический центр</p> | <p>Информационно-технологический центр</p> |

Инициалы, фамилия

Земельный участок
под объекта недвижимости

| | | | |
|--|---|-------------------|--------------------------------|
| Лист № 24 проекта 4 | Всего листов раздела 4: 107 | Всего разделов: 8 | Всего листов недвижимости: 517 |
| 28.10.2024г. № КУ/НН-001/2024-263666837 | | | |
| Коды листов н/с/л: | 47:01:0000000:50785 | | |
| Листы/участки, с/с/мл/ч/ст/и земельных участков: | Участки/номер участка: 47:01:0000000:50785/34 | | |

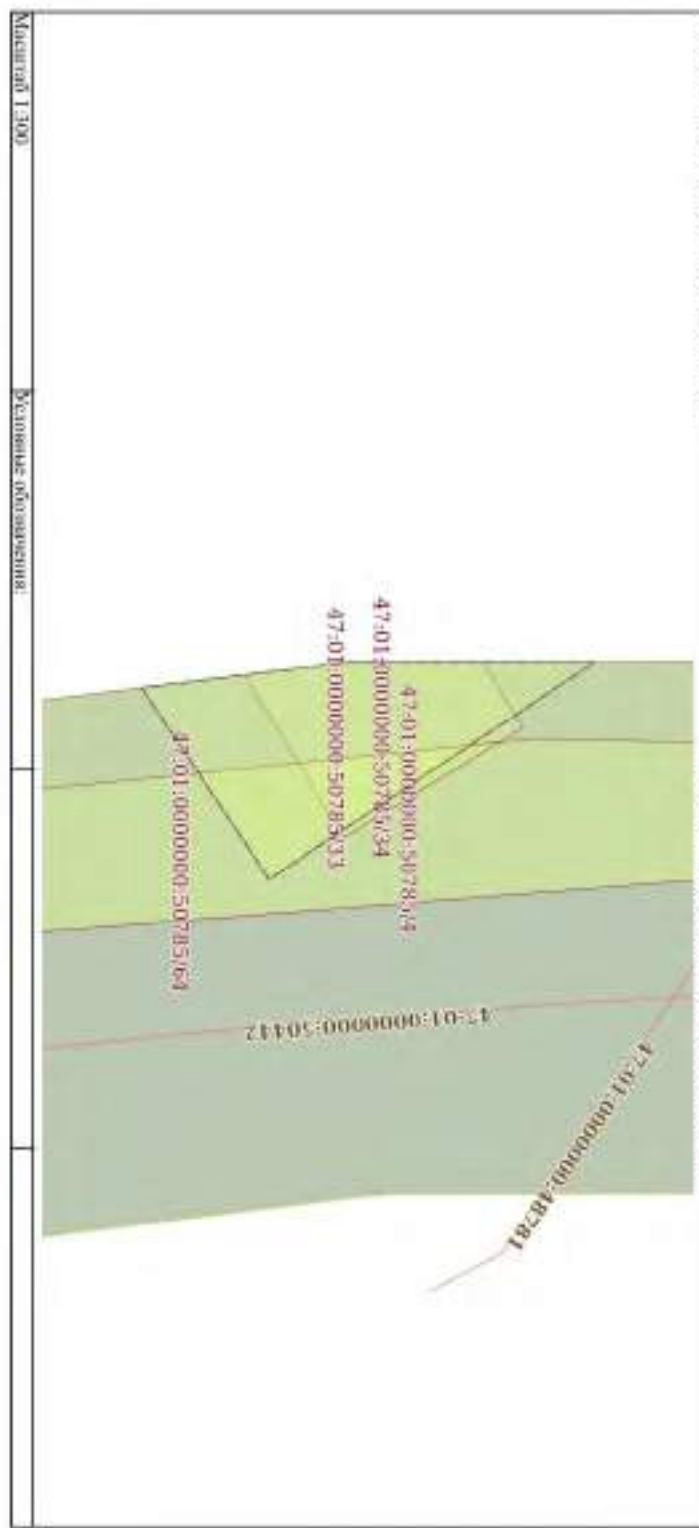


| | | |
|---|---|--------------------------|
|  ФЕДЕРАЛЬНОЕ АГЕНТСТВО ТЕХНИЧЕСКОГО РЕГУЛИРОВАНИЯ И МЕТРОЛОГИИ | ДЕПАРТАМЕНТ ЕКОНОМИКИ ЗЕМЕЛЬНЫХ РЕСУРСОВ | |
| | Федеральное агентство по техническому регулированию и метрологии Федеральное бюро кадастровой информации | инициалы, фамилия |

Земельный участок
под объектом недвижимости

| | | | |
|--|-----------------------------|-------------------|--------------------------------|
| Лист № 33 проекта 4 | Всего листов раздела 4: 107 | Всего разделов: 8 | Всего листов недвижимости: 517 |
| 28.10.2024г. № КУИИ-001/2024-263666837 | | | |
| Квартальный номер: | 47-01-0000000-50785 | | |

Лист 1/этаж, с/этаж, часть земельного участка Земельный номер участка: 47-01-0000000-50785/31



| | | |
|---|-----------------------|-------|
| | ДЕПАРТАМЕНТ ИЖОТРСАД | _____ |
| | ТЕХНИЧЕСКОЕ ПОДЛЕЖАЩЕ | _____ |
| Служба технической инспекции Российской Федерации по техническому регулированию и метрологии | | _____ |
| Институт, филиал | | _____ |

Земельный участок
под объектом недвижимости

Лист № 32 проекта 4

Всего листов раздела 4: 107

Всего разделов: 8

Всего листов выписки: 517

28.10.2024г. № КУВН-001/2024-363666837

Кадастровый номер:

47:01:0000000:50785

Цели участка, кадастровый номер участка

Участный номер участка: 47:01:0000000:50785/31



| | | |
|-------------------------------|--|-------------------|
| полное наименование должности | | инициалы, фамилия |
|-------------------------------|--|-------------------|



Земельний участок
під об'єкта нерухомості

Лист № 31 протока 4

Всього листів роздані 4, 107

Всього роздані: 8

Всього листів віддано: 517

28.10.2024г. № КУ/НН-001/2024-263666837

Квартальний номер:

47-01-0000000-50785

Підп'яток, с/свід. части земельнього участка

Участковий номер участка: 47-01-0000000-50785/1



Масштаб 1:500

Розробник: об'єднання

| | | |
|---|--|--|
|  <p>ДЕРЖАВНЕ АГЕНТСТВО ЗЕМЕЛЬНОЇ ПІДЛІСКОЮ УРБАНІСТИКИ ТА АРХІТЕКТУРИ УКРАЇНИ</p> | | |
| <p>Служба управління територіями та населеними пунктами</p> | | |
| <p>Регіональний відділ територіального управління</p> | | |
| <p>Дніпропетровська область</p> | | |
| <p>Міський округ</p> | | |
| <p>Ініціалі, прізвище</p> | | |

Земельный участок
под объекта недвижимости

Лист № 30 проекта 4

Всего листов раздела 4: 107

Всего разделов: 8

Всего листов выписки: 517

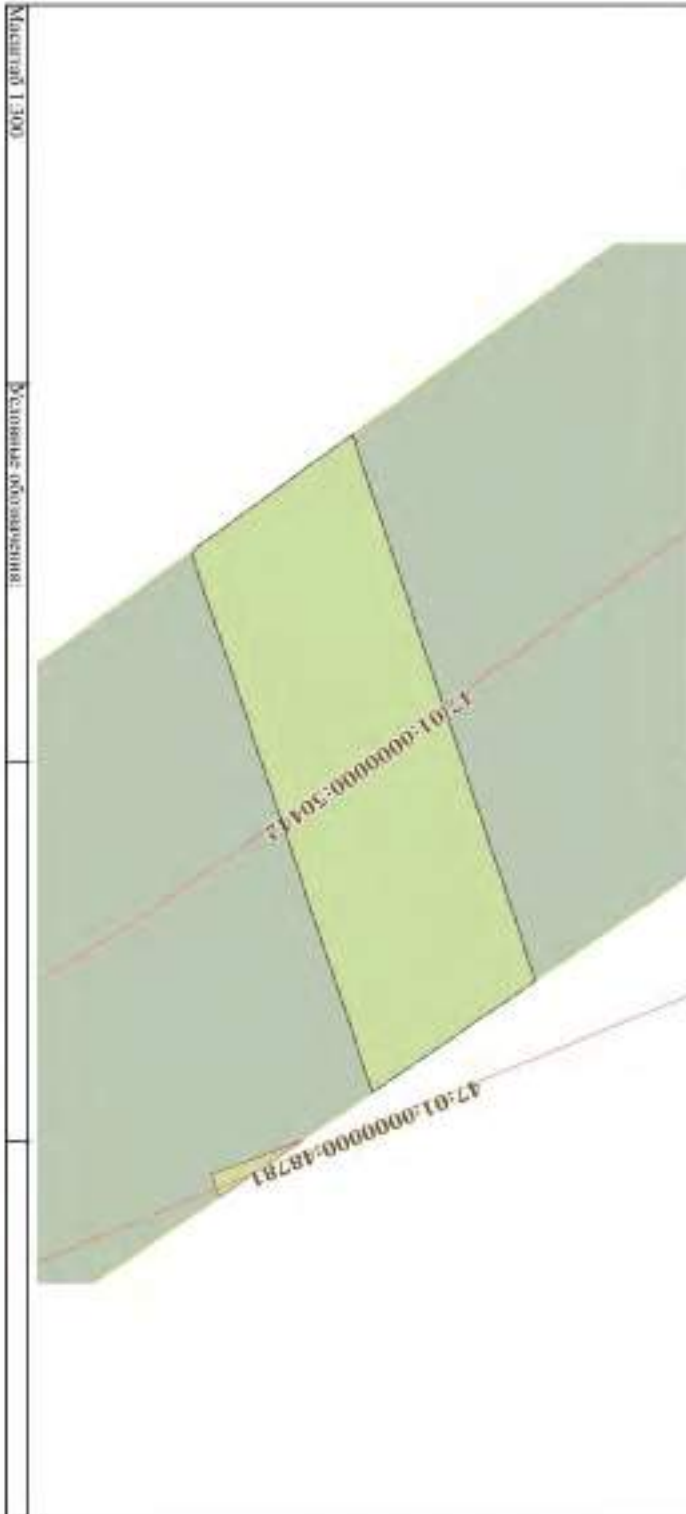
28.10.2024г. № КУ/НН-001/2024-263666837

Кодированый номер:

47:01:0000000:50785

Лист выписка, создан части земельного участка

Участный номер участка: 47:01:0000000:50785:36



| | | | | |
|---|---|--|--|-------------------|
|  | ФЕДЕРАЛЬНОЕ АГЕНТСТВО ТЕХНИЧЕСКОГО РЕГУЛИРОВАНИЯ И МЕТРОЛОГИИ | Служба технической регламентации Российской Федерации | Информационно-технологический центр | Инициалы, фамилия |
| | | | | |
| Инициалы, фамилия | | | | Инициалы, фамилия |

Земельный участок
под объекта недвижимости

Лист № 29 проекта 4

Всего листов раздела 4: 107

Всего разделов: 8

Всего листов недвижимости: 517

28.10.2024г. № КУНН-001/2024-263666837

Квартальной номер:

47-01-0000000-50785

Листы участка, сформ. части земельного участка

Участный номер участка: 47-01-0000000-50785/29



Масштаб 1:500

Реальные обозначения

исполне. завершающие доверенности



инициалы, фамилия

Земельний участок
для объекта недвижимости

Лист № 28 протола 4

Всего листов раздела 4: 107

Всего листов: 8

Всего листов выписки: 517

28.10.2024г. № КУВН-001/2024-263666837

Кадастровый номер:

47:01-0000000-50785

Лист выписка, связан с кадастровым участком

Участок номер участка: 47:01-0000000-50785/28



| | | | | |
|---|---|--|----------|-------|
|  | ФЕДЕРАЛЬНОЕ АГЕНТСТВО ТЕХНИЧЕСКОГО РЕГУЛИРОВАНИЯ И МЕТРОЛОГИИ | Служба технического регулирования Федерального агентства технического регулирования, метрологии и стандартизации Российской Федерации | Директор | _____ |
| | | | | |
| Исполнитель: _____ | | | | |

Земельний участок
під об'єкта нерухомості

Лист № 27 проекту 4

Всього листів роздані 4, 107

Всього роздані: 8

Всього листів видано: 517

28.10.2024г. № КУВН-001/2024-363666837

Квартальний номер:

47-01-0000000-50785

Підп'яток, с/с/м/д, части земельної ділянки

Участковий номер, части: 47-01-0000000-50785/1



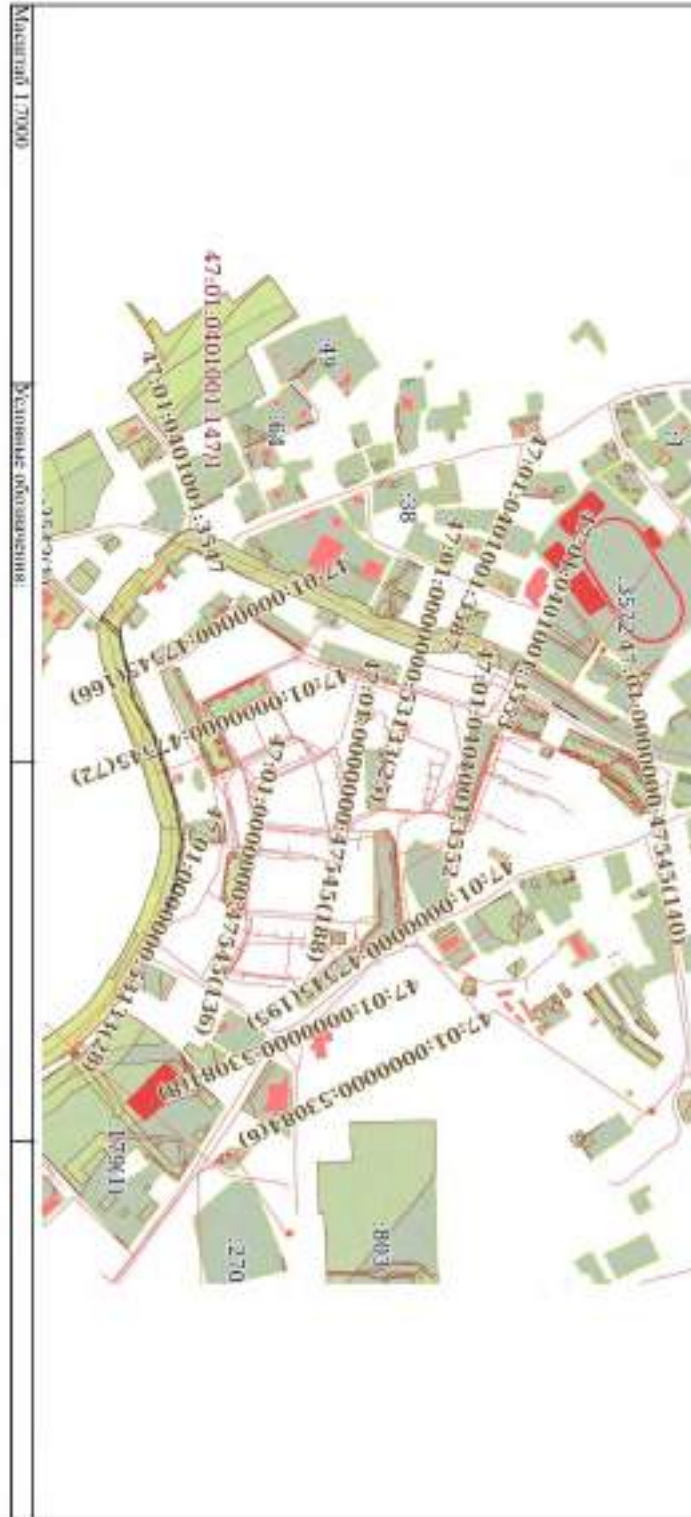
| | | | |
|--------------|--------------|--------------|--------------|
| РОЗПОСЯСАННЯ | РОЗПОСЯСАННЯ | РОЗПОСЯСАННЯ | РОЗПОСЯСАННЯ |
| РОЗПОСЯСАННЯ | РОЗПОСЯСАННЯ | РОЗПОСЯСАННЯ | РОЗПОСЯСАННЯ |
| РОЗПОСЯСАННЯ | РОЗПОСЯСАННЯ | РОЗПОСЯСАННЯ | РОЗПОСЯСАННЯ |
| РОЗПОСЯСАННЯ | РОЗПОСЯСАННЯ | РОЗПОСЯСАННЯ | РОЗПОСЯСАННЯ |



Земельний участок
 під об'єкта нерухомості

| | | | |
|--|--------------------------------|--------------------|-----------------------------|
| Лист № 26 проекту 4 | Всього сторінок проекту 4, 107 | Всього раздаток: 8 | Всього листів підписки: 517 |
| 28.10.2024г. № КУВН-001/2024-263666837 | | | |
| Кадастровий номер: | 47:01:0000000:50785 | | |

План участка, сформ. згід з технічним завданням



Масштаб 1:7000

Рельєфне обозначение

| | | |
|--|---|---|
|  <p>ДЕРЖАВНИЙ РЕЄСТР УКРАЇНИ Державний реєстр нерухомості</p> | Оформлено: 2024.10.28 | Відомості про об'єкт: 47:01:0000000:50785 |
| | Оформлено: 2024.10.28 | Відомості про об'єкт: 47:01:0000000:50785 |
| <p>Інформація про об'єкт: 47:01:0000000:50785</p> | <p>Інформація про об'єкт: 47:01:0000000:50785</p> | <p>Інформація про об'єкт: 47:01:0000000:50785</p> |

Земельний участок
під об'єкта нерухомості

Лист № 24 проекту 4

Всього площі району 4.107

Всього району: 8

Всього ділячок відшкоду: 517

28.10.2024г. № КУВН-001/2024-263666837

Квартальний номер:

47-01-0000000-50785

Ділячка: 089001, части земельського участка

Участковий номер участку: 47-01-0000000-50785/25

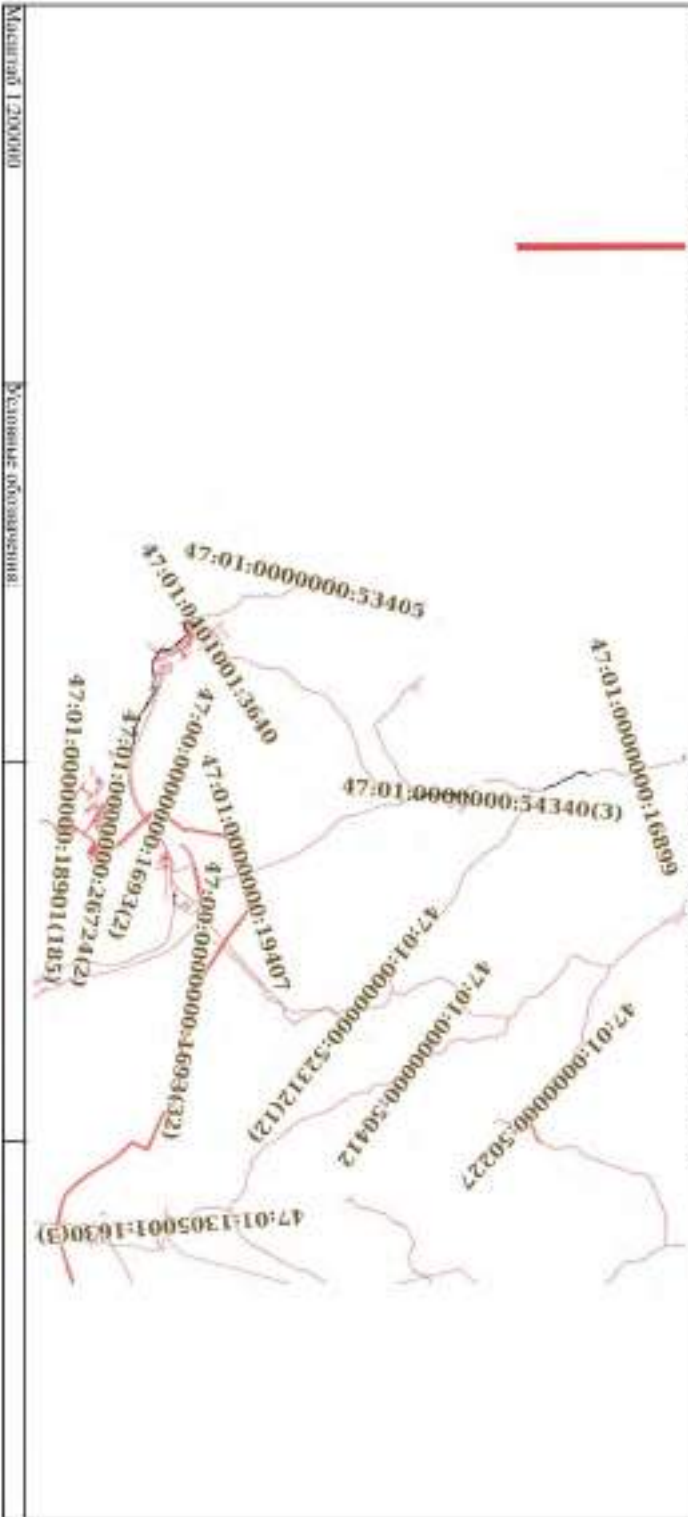


| | |
|--|----------------|
|  <p>ДЕРЖАВНЕ АГЕНТСТВО ЗЕМЕЛЬНОЇ ПІДЛІСКОЇ СЛУЖБИ УКРАЇНИ</p> <p>Служба земельних ресурсів України Регіональний офіс територіального управління землею Дніпропетровська область, м. Дніпро</p> | |
| повне найменування ділянки | нішінка, форма |

Земельный участок
 под объектом недвижимости

| | | | |
|--|----------------------|------------------|-------------------------------|
| Лист № 24 проекта 4 | Высота участка 4,107 | Высота здания: 8 | Высота участка надземной: 517 |
| 28.10.2024г. № КУИИ-001/2024-363666837 | | | |
| Каждый по отдельности: | | | |
| | | | 47:01:0000000:50785 |

Итого (участок, объект недвижимости участка) Высота: номер участка: 47:01:0000000:50785/24



Масштаб 1:200000 Размерные обозначения:

| | | |
|--|--|--------------------------|
|  <p>ФЕДЕРАЛЬНОЕ АГЕНТСТВО ТЕХНИЧЕСКОГО РЕГУЛИРОВАНИЯ И ТЕХНОЛОГИЧЕСКОГО РЕГУЛИРОВАНИЯ</p> | <p>Адрес: 125080, Москва, Мясницкая ул., д. 26</p> | <p>Инициалы, фамилия</p> |
| | <p>Средствами, выделенными на выполнение государственного задания, финансируемые из федерального бюджета</p> | |

Земельный участок
под объекта недвижимости

Лист № 23 проекта 4

Высотный проект 4, 107

Высотный проект 8

Высотный проект 517

28.10.2024г. № КУИИ-001/2024-363666837

Кадастровый номер:

47-01-0000000-50785

Лист чертежа: (свод) поэтажного плана

Высотный проект участка: 47-01-0000000-50785/23



Масштаб 1:20000

Различные обозначения:

| | | |
|--|---|--|
| | ФЕДЕРАЛЬНОЕ АГЕНТСТВО ТЕХНИЧЕСКОГО РЕГУЛИРОВАНИЯ И ТЕХНИЧЕСКОГО РЕГУЛИРОВАНИЯ РОССИЙСКОЙ ФЕДЕРАЦИИ Федеральное агентство технического регулирования (Федеральное агентство по техническому регулированию и метрологии) | |
| Исполнительное подразделение Технического регулирования | Исполнительное подразделение Технического регулирования | |
| Исполнительное подразделение Технического регулирования | Исполнительное подразделение Технического регулирования | |
| Исполнительное подразделение Технического регулирования | Исполнительное подразделение Технического регулирования | |

Земельний участок
під об'єкта нерухомості

Лист № 22 проекту 4

Берег моря проз.п.к. 4.107

Берег проз.п.к. 8

Берег дачного наділу: 517

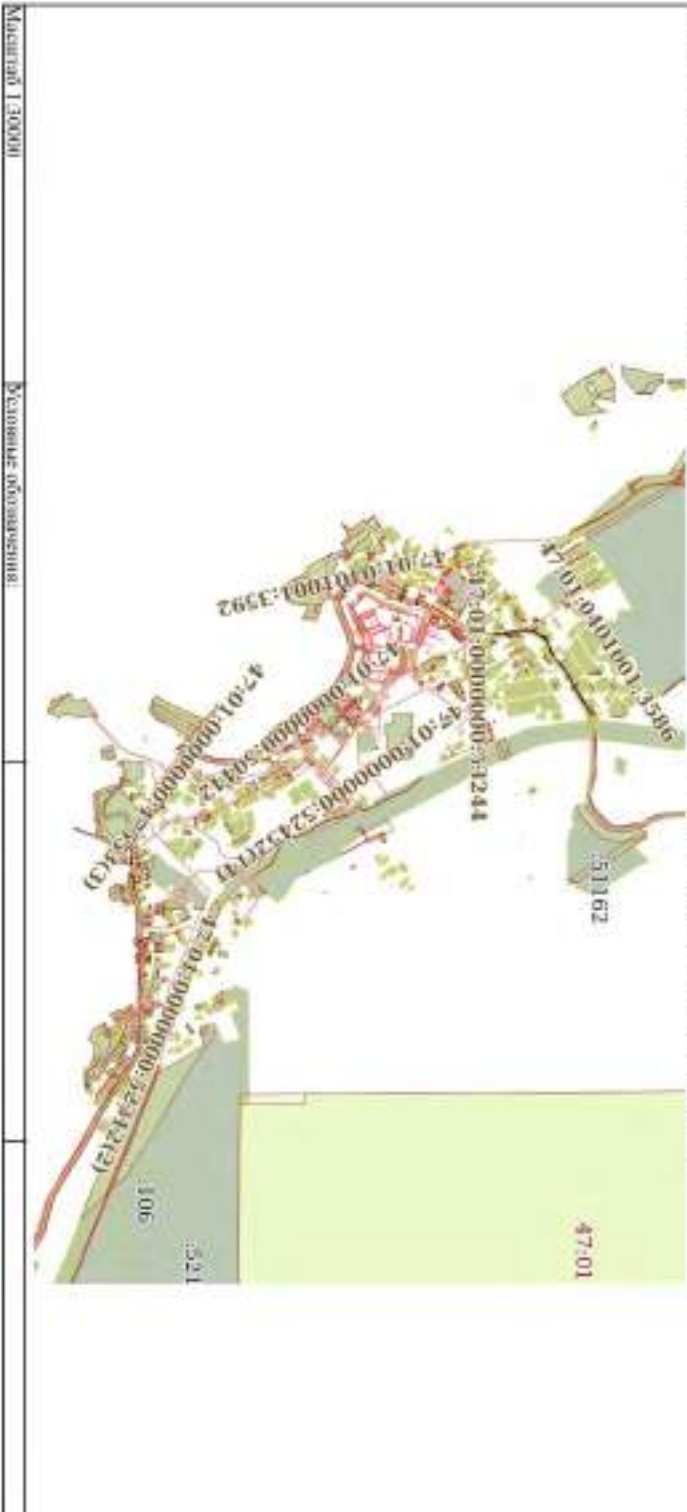
28.10.2024г. № КУВН-001/2024-263666837

Квартальний номер:

47:01:0000000:50785

План забудови, с/зем. част. земельної ділячки

Участок номер участ. 47:01:0000000:50785/23



| | | | |
|---|------------------------|----------------|--|
| Масштаб 1:20000 | Розмірніе обозначения: | | |
| | | | |
| ДЕРЖАВНИЙ СЛУЖБОВИЙ ЗЕМЕЛЬНИЙ НАДІЛЮ Служба управління земельними ресурсами та територіями Міністерства аграрної політики та господарства України Державна служба управління землею | | | |
| повне найменування ділячки | | нішінка, форма | |

Земельный участок
под объекта недвижимости

Лист № 21 проекта 4

Всего листов раздела 4: 107

Всего разделов: 8

Всего листов выписки: 517

28.10.2024г. № КУИИ-001/2024-363666837

Кадастровый номер:

47-01-0000000-50785

План участка (свод) части земельного участка

Участный номер участка: 47-01-0000000-50785/21



| | | | |
|---|--|--|--|
|  | | ДЕПАРТАМЕНТ ИЖОБИТА | |
| | | ФЕДЕРАЛЬНОМУ АГЕНТСТВУ ТЕХНИЧЕСКОМУ РЕГУЛИРОВАНИЮ И МЕТРОЛОГИИ | |
| Исполнительное подразделение | | Исполнительное подразделение | |
| Подпись | | Подпись | |
| Место | | Место | |
| Инициалы, фамилия | | Инициалы, фамилия | |

Земельний участок
під объектом нерухомості

Лист № 20 проекту 4

Всього листів плану 4, 107

Всього разломів 8

Всього листів виділення 517

28.10.2024г. № КУВН-001/2024-263666837

Кадастровий номер:

47-01-0000000-50785

Пити (всього, окремі часті земельних участків)

Участковий номер участку: 47-01-0000000-50785(20)



Масштаб 1:600

Базисные обозначения:

повное наименование должности



підпис, дата

Земельный участок
под объектом недвижимости

Лист № 19 проекта 4

Всего листов раздела 4: 107

Всего разделов: 8

Всего листов недвижимости: 517

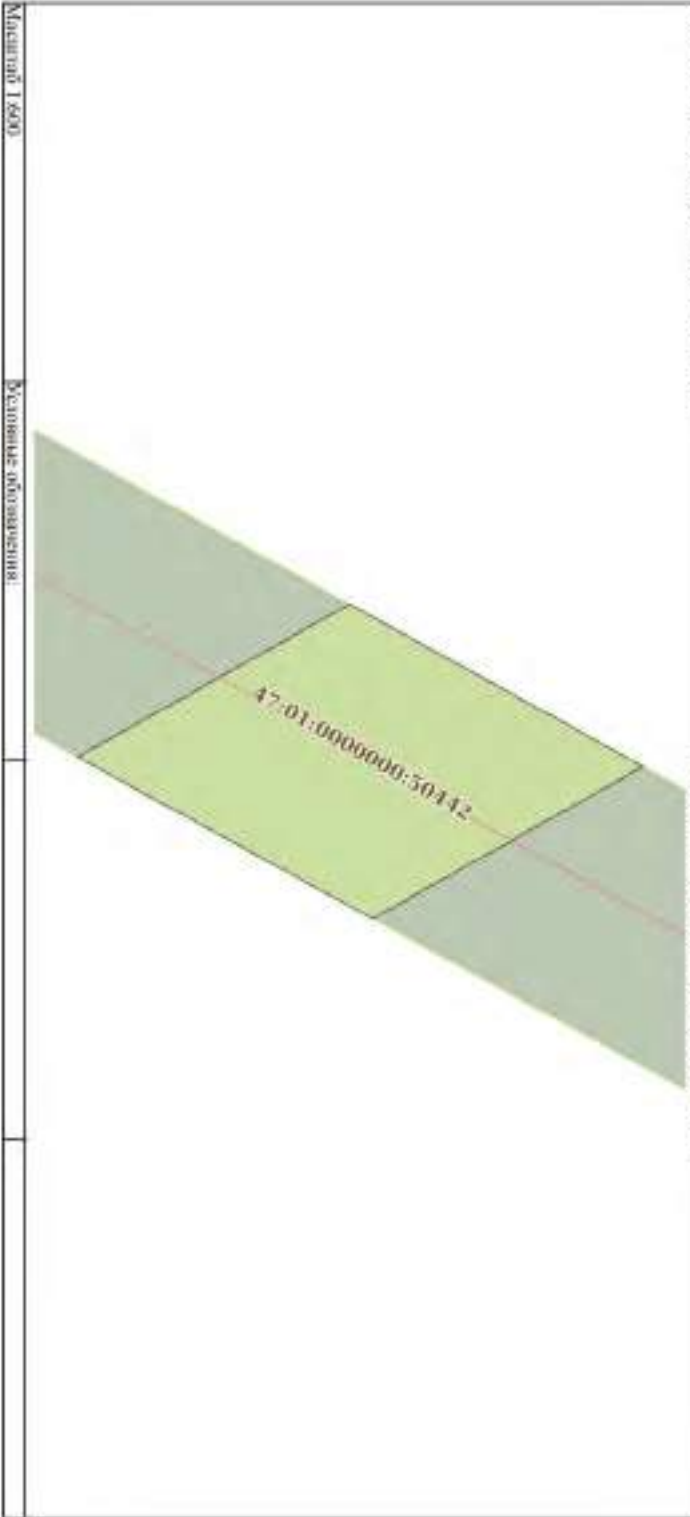
28.10.2024г. № КУВН-001/2024-263666837

Кадастровый номер:

47-01-0000000-50785

Листы участка, состав части земельного участка

Участный номер участка: 47-01-0000000-50785/9



Масштаб 1:600

Реальные обозначения:

| | |
|--|--|
|  <p>ФЕДЕРАЛЬНОЕ АГЕНТСТВО ТЕХНИЧЕСКОГО РЕГУЛИРОВАНИЯ И МЕТРОЛОГИИ</p> | |
| <p>ДЕПАРТАМЕНТ ТЕХНИЧЕСКОГО РЕГУЛИРОВАНИЯ</p> | |
| <p>Служба технической инспекции по вопросам соблюдения требований к объектам недвижимости</p> | |
| | |
| <p>инициалы, фамилия</p> | |

Земельний участок
 під об'єкта нерухомості

| | | | |
|--|---------------------|-----------------|------------------------------|
| Лист № 17 проекту 4 | Вектор пункту 4.107 | Вектор пункту 8 | Вектор пункту відхилення 517 |
| 28.10.2024г. № КУВН-001/2024-263666837 | | | |
| Кадастровий номер: | 47-01-0000000-50785 | | |

План забудови, сформ. згід. згід. земельного участка



Мушкетар 1 д/кварт

Векторные обозначения:

| | |
|-----------------------|--|
| ПОЯСНЕНИЕ ПОДРОБНОСТИ | |
| ПОЯСНЕНИЕ ПОДРОБНОСТИ | |


 ДЕРЖАВНЕ АГЕНТСТВО
 ЗЕМЕЛЬНОЇ ПІДРОБНОСТІ
 Україна, вулиця Київська, 125, м. Київ
 Регіональний офіс територіального управління
 у Львівській області, вулиця Галицька, 10
 Львівська область, Львів

| | | | |
|--|---------------------|-----------------|------------------------------|
| Лист № 17 проекту 4 | Вектор пункту 4.107 | Вектор пункту 8 | Вектор пункту відхилення 517 |
| 28.10.2024г. № КУВН-001/2024-263666837 | | | |
| Кадастровий номер: | 47-01-0000000-50785 | | |

Земельний участок
 під об'єкта нерухомості

| | | | |
|--|-----------------------------|------------------|----------------------------|
| Лист № 16 протока 4 | Всього площі будівлі 4: 107 | Всього площин: 8 | Всього площин будівлі: 517 |
| 28.10.2024г. № КУВН-001/2024-263666837 | | | |
| Квартальний номер: | 47-01-0000000-50785 | | |

План забудови, схематичні зображення земельних участків



Масштаб 1:2000

Відомості про об'єкти:

| | |
|--|-------------------|
|  ДЕРЖАВНИЙ СЛУЖБОВИЙ ЗЕМЕЛЬНИЙ ПІДЛІСКОЮ Служба управління землею Будівельно-земельно-судово-геодезичний відділ-національна територіальна дирекція в м.Київській області | |
| | інженер, фахівець |

Земельный участок
под объектом недвижимости

Лист № 15 плана 4

Высо планов участка 4.107

Высо планов: 8

Высо дачного участка: 517

28.10.2024г. № КУВН-001/2024-363666837

Кадастровый номер:

47:01:0000000-50785

Цели использования: «земли дачного участка»

Участий номер участка: 47:01:0000000-50785:1



ПОДПИСЬ И ПЕЧАТЬ КОМПЕТЕНТНОГО ЛИЦА

ПОДПИСЬ И ПЕЧАТЬ КОМПЕТЕНТНОГО ЛИЦА

ПОДПИСЬ И ПЕЧАТЬ КОМПЕТЕНТНОГО ЛИЦА

ПОДПИСЬ И ПЕЧАТЬ КОМПЕТЕНТНОГО ЛИЦА

Земельный участок
под объектом недвижимости

Лист № 14 протола 4

Всего листов раздела 4: 107

Всего разделов: 8

Всего листов выделов: 517

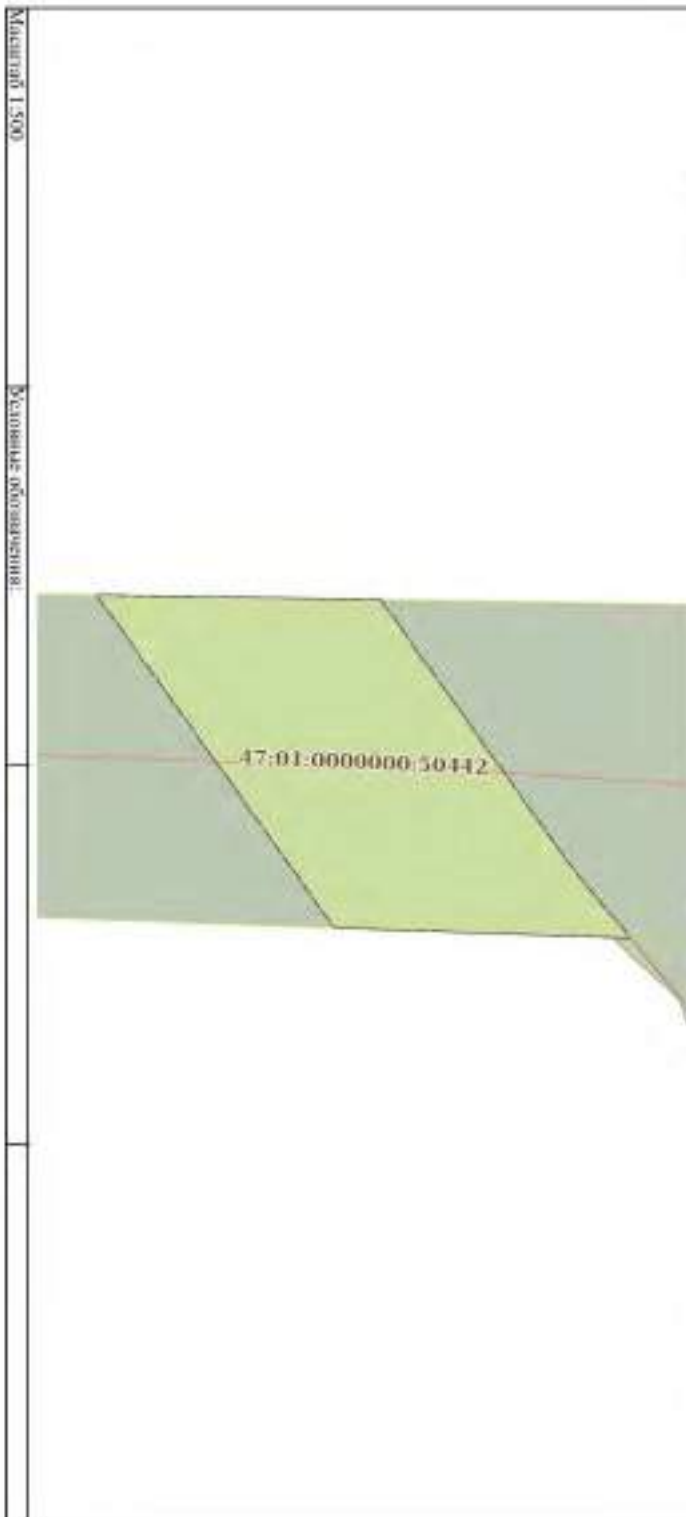
28.10.2024г. № КУВН-001/2024-263666837

Кадастровый номер:

47-01-0001000-50785

Лист выделка, создан из части земельного участка

Участный номер участка: 47-01-0001000-50785/14



Масштаб 1:500

Базовые обозначения:

| | | |
|--|---|------------------------|
|  ФЕДЕРАЛЬНОЕ АГЕНТСТВО ТЕХНИЧЕСКОГО РЕГУЛИРОВАНИЯ И ТЕХНИЧЕСКОГО РЕГУЛИРОВАНИЯ | ДЕПАРТАМЕНТ ТЕХНИЧЕСКОГО РЕГУЛИРОВАНИЯ И ТЕХНИЧЕСКОГО РЕГУЛИРОВАНИЯ СЛУЖБА ТЕХНИЧЕСКОГО РЕГУЛИРОВАНИЯ И ТЕХНИЧЕСКОГО РЕГУЛИРОВАНИЯ ПО ТЕХНИЧЕСКОМУ РЕГУЛИРОВАНИЮ И ТЕХНИЧЕСКОМУ РЕГУЛИРОВАНИЮ | |
| | ОСНОВНОЕ НАИМЕНОВАНИЕ ДОКУМЕНТА | наименование документа |

Земельний участок
під об'єкта нерухомості

Лист № 13 протока 4

Всього площі протока 4, 107

Всього площі: 8

Всього ділячок відшкодує: 517

28.10.2024г. № КУВН-001/2024-263666837

Кадастровий номер:

47-01-0000000-50785

Ділянка(окремі частки земельної ділячки)

Участковий номер: 47-01-0000000-50785/1



Масштаб 1:600

Рельєфне оздоблення:

| | |
|---|--|
|  <p>ДЕРЖАВНИЙ ЕКСПЛУАТАЦІЙНИЙ СЛУЖБОВИЙ ЦЕНТР Служба управління земельними ресурсами України</p> | |
| <p>РОСІЙСЬКЕ ПІДПРИЄМСТВО ЗЕМЕЛЬНИХ РЕСУРСІВ</p> | <p>ІНШОПІДПРИЄМСТВО ЗЕМЕЛЬНИХ РЕСУРСІВ</p> |

Земельный участок
под объектом недвижимости

Лист № 12 проекта 4

Всего листов проекта 4: 107

Всего листов: 8

Всего листов выдано: 517

28.10.2024г. № КУИИ-001/2024-263666837

Кадастровый номер:

47:01:0000000:50785

План участка, сформ. мест. земельного участка

Участки матер. участ. 47:01:0000000:50785(1)



Масштаб 1:6000

Временные обозначения:

| | | |
|--|--|--|
|  <p>ФЕДЕРАЛЬНОЕ АГЕНТСТВО ТЕХНИЧЕСКОГО РЕГУЛИРОВАНИЯ И МЕТРОЛОГИИ</p> | <p>ФЕДЕРАЛЬНОЕ АГЕНТСТВО ТЕХНИЧЕСКОГО РЕГУЛИРОВАНИЯ И МЕТРОЛОГИИ</p> | <p>ФЕДЕРАЛЬНОЕ АГЕНТСТВО ТЕХНИЧЕСКОГО РЕГУЛИРОВАНИЯ И МЕТРОЛОГИИ</p> |
|--|--|--|

Земельний участок
 під об'єкта нерухомості

| | | | |
|--|---------------------------|-----------------|-----------------------------|
| Лист № 11 розд. 4 | Всього площ. розд. 4: 107 | Всього розд.: 8 | Всього площ. виділення: 517 |
| 28.10.2024г. № КУВН-001/2024-263666837 | | | |
| Квартальний номер: | 47-01-0000000-50785 | | |

Пити (частка, с/вкл.) часті земельнього участка: [частка] земель. участ. 47-01-0000000-50785/1



Мушпарт 1:500000 Розробник: [назва]

| | |
|--|----------|
|  ДЕРЖАВНА СЛУЖБА ЗЕМЕЛЬНОЇ ПОДІЛКИ Організаційно-методичний підрозділ Національного агентства з питань регулювання земельних відносин | [підпис] |
| | [підпис] |
| [підпис] | [підпис] |

Земельный участок
под объектом недвижимости

Лист № 10 проекта 4

Всего листов раздела 4: 107

Всего разделов: 8

Всего листов выписки: 517

28.10.2024г. № КУИИ-001/2024-363666837

Кадастровый номер:

47-01-0000000-50785

Лист чертежа: (свод) черт. земельного участка

Числовой номер участка: 47-01-0000000-50785/10



Масштаб: 1:10000

Различные обозначения:

| | | |
|--|---|---------------------------|
|  <p>ФЕДЕРАЛЬНОЕ АГЕНТСТВО ТЕХНИЧЕСКОГО РЕГУЛИРОВАНИЯ И МЕТРОЛОГИИ</p> | <p>ДЕПАРТАМЕНТ ПОЛИЦИИ ЗАРЕГИСТРИРОВАННОЕ ОБЪЕКТОМ НЕДВИЖИМОСТИ ИМУЩЕСТВО</p> | <p>НИИПЛАНИ. ФРМ/ПЛАН</p> |
| <p>ПОЛНОЕ ИЛИ КОРАТКОЕ НАИМЕНОВАНИЕ ОБЪЕКТА НЕДВИЖИМОСТИ</p> | | |

Земельный участок
под объекта недвижимости

| | | | |
|--|-----------------------------|---------------------|----------------------------|
| Лист № 9 раздела 4 | Высота здания раздел 4: 107 | Высота здания 8 | Высота здания вышелев: 537 |
| 28.10.2024г. № КУИИ-001/2024-363666837 | | | |
| Квартальный номер: | | 47:01:0000000:50785 | |

План участка, с/с/с/д, местное название участка: Участок номер участка: 47:01:0000000:50785:9



Масштаб 1:20000

Различные обозначения:

| | | | |
|--|--|--|--|
| <p>ФЕДЕРАЛЬНОЕ АГЕНТСТВО ТЕХНИЧЕСКОГО РЕГУЛИРОВАНИЯ И МЕТРОЛОГИИ</p> | | инициалы, фамилия | |
| | | <p>подпись</p> | |
| <p>подпись, наименование должности</p> | | <p>подпись, наименование должности</p> | |

Земельний участок
 під об'єкта нерухомості

| | | | |
|--|-----------------------------|---------------------|-----------------------------|
| Лист № 8 партиї 4 | Векст ділянки партиї 4: 107 | Векст ділянок: 8 | Векст ділянок відмірок: 537 |
| 28.10.2024г. № КУВН-001/2024-263666837 | | | |
| Кварталний номер: | | 47-01-0000000-50785 | |

План забудови, с/ввод, міста землеробського участка: 47-01-0000000-50785Б



Масштаб 1:400000 Висновки об'єкту плану:

| | | |
|--|---|--|
|  <p>ДЕРЖАВНА СЛУЖБА ЗЕМЕЛЬНОЇ ПЛАНИВАННЯ ТА УРБАНІСТИКИ УКРАЇНИ</p> | Сертифікат про внесення об'єкта до реєстру Бюро технічної експертизи земельних ділянок Київської області (Технічний експертний відділення) | |
| | Ініціалі, прізвище _____ | |

Земельний участок
під об'єкта нерухомості

Лист № 7 розділа 4

Варті ділячки 4/107

Варті ділячки 8

Варті ділячки 537

28.10.2024г. № КУВН-001/2024-263666837

Квартальний номер:

47:01:0000000:50785

Пити (всього, окремі часті земельних учасків)

Участковий номер учаски: 47:01:0000000:50785/7



Масштаб 1:700

Роздільне обозначення:

| | | |
|--|----------------------------------|-----------------------|
|  <p>ДЕРЖАВНИЙ УСЛУГОВИЙ ЦЕНТР ЗЕМЕЛЬНОЇ ПІДЛІВКИ Организовані відповідно до Закону України «Про державні адміністративні службові посадовці» Відділення в м. Київ, вул. Солов'яківська, 10/12</p> | <p>розділювальне обозначення</p> | <p>нішилки, форми</p> |
| | <p>розділювальне обозначення</p> | <p>нішилки, форми</p> |

Земельний участок
під об'єкта нерухомості

Лист № 6 протока 4

Регон ділячок газона 4:107

Регон ділячок 8

Регон ділячок водопров: 537

28.10.2024г. № КУВН-001/2024-363666837

Квартальний номер:

47-01-0000000-50785

План (вирізок, срез) міста земельного участка

Участий номер міста: 47-01-0000000-50785,6



Масштаб 1:5000

Розробник: об'єднання:

| | |
|--|--------------------|
| <p>ДЕРЖАВНЕ ПІДПРИЄМСТВО ЛЕВІВСЬКОЇ РЕГІОНАЛЬНОЇ АДМІНІСТРАЦІЇ Служба з питань містобудування та архітектури Бюро інженерно-будівельно-проектних робіт Львівська обласна територіальна адміністрація Львівська область, Львівський район</p> | |
| РОЗРОБНИК | ІНЖЕНЕР |
| ІМЕНЕ ПІДПРИЄМСТВА | ІМЕНЕ ПІДПРИЄМСТВА |
| ПІДПИС | ПІДПИС |
| ПІДПИС | ПІДПИС |

Земельний участок
під об'єкта нерухомості

Лист № 5 партиці 4

Регоний номер: партиці 4/107

Регоний номер: 8

Регоний номер: 537

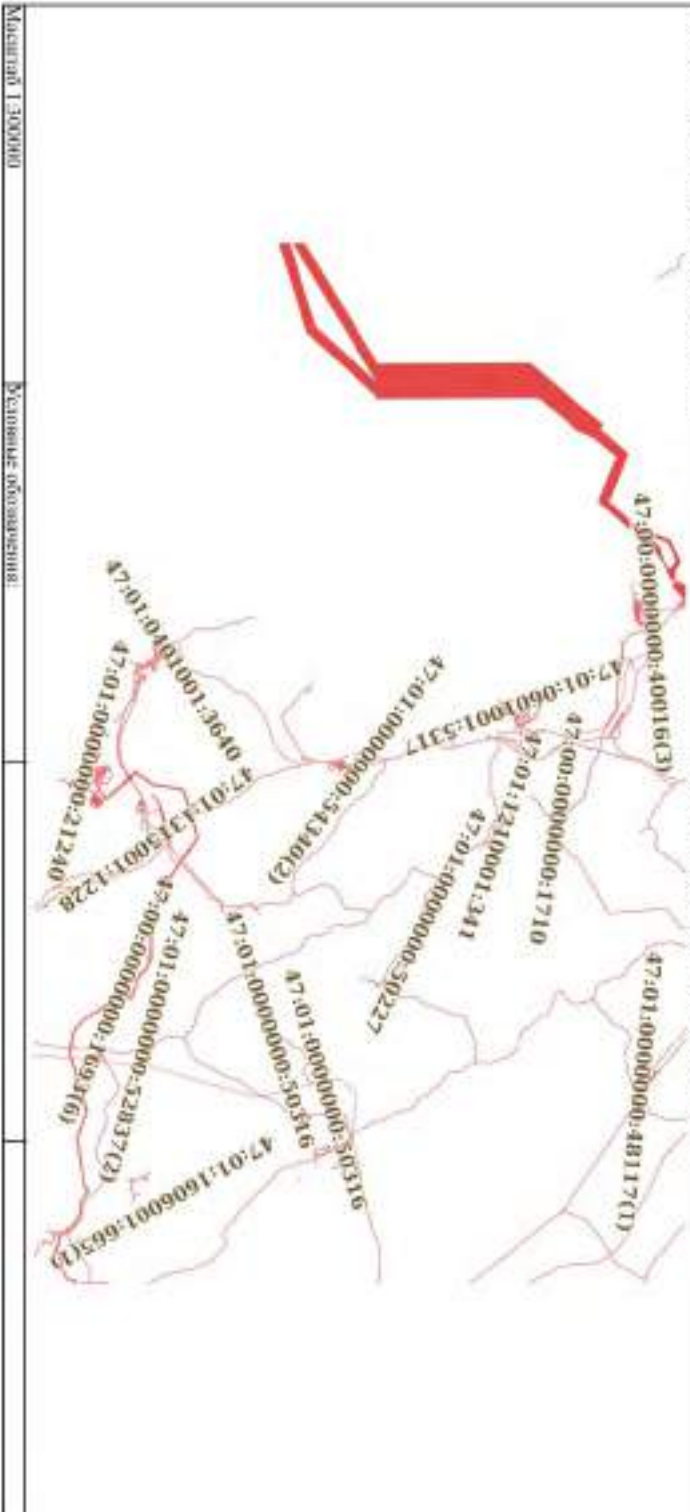
28.10.2024г. № КУВН-001/2024-263666837

Квартальний номер:

47:01:0000000:50785

План (вирок, оцінка) згідно земельного участку

Регоний номер: 47:01:0000000:50785,5



| | |
|---|------------------|
|  ДЕРЖАВНИЙ РЕЄСТР ЗАКРАЇНИ Служба технічної допомоги в адміністративній реформі Міністерства внутрішніх справ України Держреєстр, м. Київ, вул. Банковська, 10 | |
| РОЗНОБІДНОСТІ | НИШПОРІ, ДРОБОВІ |

Земельний участок
під об'єкта нерухомості

Лист № 4 партиї 4

Варті ділячки 4: 107

Варті ділячки 8

Варті ділячки 537

28.10.2024г. № КУВН-001/2024-363666837

Квартальний номер:

47:01:0000000:50785

План забудови (схема) міста землеробського участка

Участковий номер участку: 47:01:0000000:507854



Масштаб 1:20000

Рельєфне оздоблення:

| | | |
|--|--|-------------------------|
|  <p>ДЕРЖАВНА СЛУЖБА ЗЕМЕЛЬНОЇ ПІДЛЮЖНОСТІ України</p> | | |
| <p>Орден «За заслуги» І ступеня Відзнака «За вагомий внесок у розвиток України» І ступеня Відзнака «За вагомий внесок у розвиток України» ІІ ступеня</p> | | |
| <p>РОЗПОРІВНЮВАННЯ ДОКУМЕНТІВ</p> | | <p>ІНШТИТУТ «ФОРМА»</p> |

Земельний участок
під об'єкта нерухомості

Лист № 3 протока 4

Всього ділянок району 4: 107

Всього ділянок: 8

Всього ділянок виділено: 537

28.10.2024г. № КУ/ВН-001/2024-263666837

Квартальний номер:

47:01:0000000:50785

Пити (всього: 88900) міста землекористувачів:

Участковий номер: 47:01:0000000:50785.3



Масштаб 1:500

Базисні координати:

| | |
|---|--|
|  <p>ДЕРЖАВНЕ АГЕНТСТВО ЗЕМЕЛЬНОЇ ПІДЛІСНОЇ СЛУЖБИ УКРАЇНИ Бульвар Вільямса, 10/Київська область, м. Київ, вул. Гоголя, 10/10</p> | |
| <p>ІМЕНЕ ВИКОНАВЦІВ ДОКУМЕНТУ</p> | |
| <p>ІНШОЛІТ, ФІРМА</p> | |

Земельний участок
під об'єкта нерухомості

Лист № 2 протока 4

Варті ділячки газона 4: 107

Варті паркану 8

Варті ділячки будинку: 537

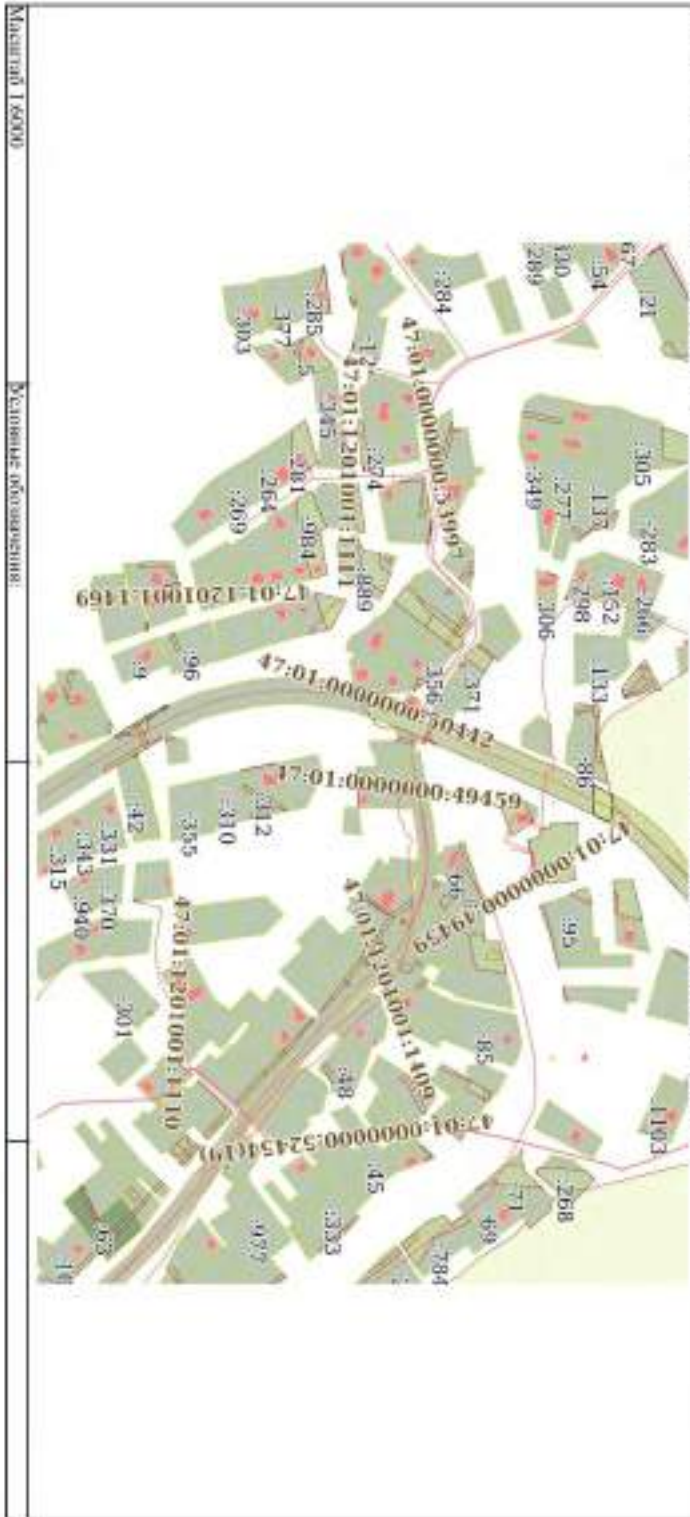
28.10.2024г. № КУВН-001/2024-263666837

Квартальний номер:

47:01:0000000:50785

План участку, схемі, метри земельного участка

Участний номер участку: 47:01:0000000:50785/2



Масштаб 1:6000

Квартальний номер:

РОЗДІЛ ПРОДОВЖЕННЯ ДОКУМЕНТУ



ДЕРЖАВНА СЛУЖБА
ЗЕМЕЛЬНИХ РЕСУРСІВ
України

Служба земельних ресурсів України
Бюро в місті Києві
вул. Гречинська, 10/12
Державна служба земельних ресурсів України

нинішній формат

Выписка из Единого государственного реестра недвижимости об объекте недвижимости
Сведения о части земельного участка

| | | | |
|---|-----------------------------|--|---------------------------|
| Земельный участок | | | |
| вид объекта недвижимости | | | |
| Лист № 1 раздела 4 | Всего листов раздела 4: 107 | Всего разделов: 8 | Всего листов выписки: 537 |
| ЭР. 10.2024г. № КУ/НП/011/2024-263666837 | | | |
| Кадастровый номер: | 47-01-00000000-50785 | | |
| План участка, состав части земельного участка | | Участный номер части: 47-01-00000000-50785/1 | |



Масштаб: 1:400


ФЕДЕРАЛЬНОЕ АГЕНТСТВО ТЕХНИЧЕСКОГО РЕГУЛИРОВАНИЯ И МЕТРОЛОГИИ
 Федеральное агентство технического регулирования и метрологии
 Федеральное агентство технического регулирования и метрологии

Исполнитель:

Проверено:

Дата:

Земельний унікод
для об'єкта нерухомості

| | | | |
|--|--------------------------------------|---------------------|-------------------------------|
| Лист № 56 протокол 3.2 | Вартість об'єкта нерухомості 3.2: 56 | Вартість податку: 8 | Вартість акцизу надбавки: 537 |
| 28.10.2024г. № КУВН-001/2024-263666837 | | 47.01.0000000.50785 | |
| Квартальний номер: | | | |

| 1 | 2 | 3 | 4 | 5 |
|-----|-----------|------------|---|---|
| 630 | 485106.45 | 1286651.49 | - | - |
| 637 | 485120.05 | 1286664.45 | - | - |
| 638 | 48517.79 | 1286645.49 | - | - |
| 639 | 485144.6 | 1286665.62 | - | - |
| 640 | 485137.38 | 1286665.5 | - | - |
| 641 | 485140.35 | 1286672.4 | - | - |
| 642 | 485135.75 | 1286674.25 | - | - |
| 643 | 485146.25 | 1286703.11 | - | - |
| 644 | 485150.35 | 1286702.27 | - | - |
| 645 | 485171.65 | 1286755.27 | - | - |
| 646 | 485205.75 | 1286794.06 | - | - |
| 647 | 485228.25 | 1286814.36 | - | - |
| 648 | 485232.78 | 1286826 | - | - |
| 649 | 485250.38 | 1286852.9 | - | - |
| 650 | 485248.79 | 1286853.99 | - | - |
| 651 | 485260.29 | 1286874.12 | - | - |
| 652 | 485264.2 | 1286874.27 | - | - |
| 653 | 485267.85 | 1286880.83 | - | - |
| 654 | 485278.4 | 1286900.05 | - | - |
| 655 | 485274.94 | 1286902.21 | - | - |
| 656 | 485283.55 | 1286915.47 | - | - |
| 657 | 485305.15 | 1286947.95 | - | - |
| 658 | 485319.3 | 1286970.14 | - | - |
| 659 | 485342.6 | 1287003.15 | - | - |
| 660 | 485357.75 | 1287039.09 | - | - |
| 661 | 485370.44 | 1287080.21 | - | - |
| 662 | 485377.07 | 1287092.41 | - | - |
| 1 | 485380.81 | 1287107.43 | - | - |

| | |
|--|---|
|  <p>ДЕРЖАВНИЙ СЛУЖБИНСЬКИЙ ЗАКЛАД НАДІЛКОВОЇ ПІДПИСАНО Служба технічної кадастрової інвентаризації Національного агентства з питань регулювання земельних ресурсів України</p> | <p>_____</p> <p>начальник, факсимільно</p> |
| <p>РОЗДІЛ НАДІЛКОВОЇ ПІДПИСАНО</p> | |

Земельний аукціон
на об'єкті нерухомості

Лист № 55 протока 3.2.

Варті аукціону протока 3.2: 56

Варті протокол: 8

Варті аукціону відносно: 537

26.10.2024г. № КУ/ВН-001/2024-263666837

47-01-0000000-50785

Кваліфікаційні номери

| 1 | 2 | 3 | 4 | 5 |
|-----|-----------|------------|---|---|
| 607 | 484377.64 | 1286431.42 | - | - |
| 608 | 484368.8 | 1286427.77 | - | - |
| 609 | 484409.25 | 1286445.36 | - | - |
| 610 | 484428.65 | 1286443.8 | - | - |
| 611 | 484446.95 | 1286443.78 | - | - |
| 612 | 484452.92 | 1286445.96 | - | - |
| 613 | 484476.72 | 1286452.96 | - | - |
| 614 | 484481.65 | 1286456.33 | - | - |
| 615 | 484527.5 | 1286474.14 | - | - |
| 616 | 484578.65 | 1286508.8 | - | - |
| 617 | 484608.05 | 1286529.66 | - | - |
| 618 | 484651.2 | 1286555.22 | - | - |
| 619 | 484687.05 | 1286572.68 | - | - |
| 620 | 484727.3 | 1286584.54 | - | - |
| 621 | 484754.5 | 1286588.7 | - | - |
| 622 | 484753.7 | 1286593.63 | - | - |
| 623 | 484819.8 | 1286618.94 | - | - |
| 624 | 484828.9 | 1286613.85 | - | - |
| 625 | 484846.9 | 1286618.55 | - | - |
| 626 | 484865.95 | 1286618.55 | - | - |
| 627 | 484889.5 | 1286615.8 | - | - |
| 628 | 484922.6 | 1286610.45 | - | - |
| 629 | 484986.25 | 1286600.87 | - | - |
| 630 | 485015.15 | 1286598.84 | - | - |
| 631 | 485035.25 | 1286600.99 | - | - |
| 632 | 485044.53 | 1286603.45 | - | - |
| 633 | 485044.33 | 1286607.47 | - | - |
| 634 | 485064.08 | 1286611.37 | - | - |
| 635 | 485077.5 | 1286614.28 | - | - |

повное наименование должности



ДЕРЖАВНЕ ПІДПРИЄМСТВО
Львівська обласна адміністрація
Служба виїздної технічної допомоги
власних підприємств та організацій
Львівська обласна адміністрація

підпис, прізвище

Земельний унікод
для об'єкта нерухомості

| | | | |
|--|-----------------------------|-----------------------|---------------------------------|
| Лист № 54 розділу 3.2 | Вартість по розділу 3.2: 56 | Вартість по розділу 8 | Вартість аукціону відносно: 537 |
| 26.10.2024г. № КУВН-001/2024-263666837 | | | |
| Кваліфікаційний номер: | 47-01-0000000-50785 | | |

| 1 | 2 | 3 | 4 | 5 |
|-----|-----------|------------|---|---|
| 578 | 484006.7 | 1286457.54 | - | - |
| 579 | 484006.75 | 1286439.41 | - | - |
| 580 | 484014 | 1286424.47 | - | - |
| 581 | 484023.9 | 1286412.09 | - | - |
| 582 | 484037.85 | 1286390.09 | - | - |
| 583 | 484051.6 | 1286376.76 | - | - |
| 584 | 484059.2 | 1286369.36 | - | - |
| 585 | 484065.25 | 1286374.65 | - | - |
| 586 | 484082 | 1286359.41 | - | - |
| 587 | 484076.85 | 1286352.26 | - | - |
| 588 | 484101.7 | 1286328.13 | - | - |
| 589 | 484105.31 | 1286329.54 | - | - |
| 590 | 484107.63 | 1286323.61 | - | - |
| 591 | 484122.65 | 1286320.59 | - | - |
| 592 | 484139.65 | 1286324.51 | - | - |
| 593 | 484150.9 | 1286330.05 | - | - |
| 594 | 484184.84 | 1286348.12 | - | - |
| 595 | 484193.17 | 1286351.41 | - | - |
| 596 | 484203.9 | 1286357.64 | - | - |
| 597 | 484215.11 | 1286361.93 | - | - |
| 598 | 484213.63 | 1286365.8 | - | - |
| 599 | 484242.83 | 1286373.39 | - | - |
| 600 | 484245.15 | 1286372.43 | - | - |
| 601 | 484256.46 | 1286378.22 | - | - |
| 602 | 484288.94 | 1286394.86 | - | - |
| 603 | 484311.29 | 1286405.7 | - | - |
| 604 | 484313.28 | 1286401.72 | - | - |
| 605 | 484344.34 | 1286417.47 | - | - |
| 606 | 484341.3 | 1286423.76 | - | - |

розділює нерухомість



ДЕРЖАВНИЙ СЛУЖБИ
ЗЕМЕЛЬНОЇ ПОДІВІСНО
 Служба земельних адміністративних
 ресурсів Міністерства внутрішніх справ
 України

нічого не робити

Земельний аукціон
на об'єкти нерухомості

Лист № 53 протока 3.2.

Вартість протока 3.2: 56

Вартію протока: 8

Вартію аукціону: 537

28.10.2024р. № КУВН-001/2024-263666837

Кваліфікаційні номери: 47-01-0000000-50785

| 1 | 2 | 3 | 4 | 5 |
|-----|-----------|------------|---|---|
| 549 | 483462.6 | 1287284.3 | - | - |
| 550 | 483487.95 | 1287281.23 | - | - |
| 551 | 483528.7 | 1287273.23 | - | - |
| 552 | 483551.9 | 1287266.1 | - | - |
| 553 | 483570.8 | 1287256.42 | - | - |
| 554 | 483587 | 1287242.15 | - | - |
| 555 | 483603.3 | 1287223.3 | - | - |
| 556 | 483629.55 | 1287192.85 | - | - |
| 557 | 483686 | 1287127.48 | - | - |
| 558 | 483702.25 | 1287111.93 | - | - |
| 559 | 483740.2 | 1287087.82 | - | - |
| 560 | 483789.35 | 1287053.73 | - | - |
| 561 | 483820.3 | 1287029.2 | - | - |
| 562 | 483842.45 | 1287011.68 | - | - |
| 563 | 483922.5 | 1286958.93 | - | - |
| 564 | 483950 | 1286937 | - | - |
| 565 | 483980.45 | 1286918.02 | - | - |
| 566 | 483999.1 | 1286898.97 | - | - |
| 567 | 484004.2 | 1286885.53 | - | - |
| 568 | 484033.6 | 1286846.64 | - | - |
| 569 | 484042.95 | 1286829.17 | - | - |
| 570 | 484058 | 1286797.76 | - | - |
| 571 | 484075.75 | 1286752.71 | - | - |
| 572 | 484081.85 | 1286729.77 | - | - |
| 573 | 484085.4 | 1286704.75 | - | - |
| 574 | 484084.55 | 1286683.74 | - | - |
| 575 | 484063.9 | 1286618.05 | - | - |
| 576 | 484019.45 | 1286505.33 | - | - |
| 577 | 484011.35 | 1286476.65 | - | - |

ПОВНОМОВАЖЕННЯ ДОЛЖНОСТІ



нішипові, фінансові

Земельний аукціон
на об'єкти нерухомості

Лист № 52 протока 3.2.

Вартість об'єкта 3.2. 56

Вартість об'єкта 8

Вартість аукціону 537

28.10.2024р. № КУ/ВН-001/2024-263666837

47:01:0001000:50785

Квартальний номер:

| 1 | 2 | 3 | 4 | 5 |
|-----|-----------|------------|---|---|
| 520 | 483038.19 | 1287578.57 | - | - |
| 521 | 483035.4 | 1287567.51 | - | - |
| 522 | 483050.85 | 1287551.97 | - | - |
| 523 | 483076.75 | 1287523.67 | - | - |
| 524 | 483092.65 | 1287503.87 | - | - |
| 525 | 483121.25 | 1287467.91 | - | - |
| 526 | 483136.25 | 1287456.63 | - | - |
| 527 | 483136 | 1287440.93 | - | - |
| 528 | 483141.25 | 1287430.24 | - | - |
| 529 | 483145.1 | 1287418.25 | - | - |
| 530 | 483149.6 | 1287399.68 | - | - |
| 531 | 483157.15 | 1287374.6 | - | - |
| 532 | 483164.85 | 1287356.49 | - | - |
| 533 | 483187.65 | 1287321.06 | - | - |
| 534 | 483193.4 | 1287312.6 | - | - |
| 535 | 483214.2 | 1287281.83 | - | - |
| 536 | 483223.55 | 1287266.69 | - | - |
| 537 | 483228.08 | 1287270.52 | - | - |
| 538 | 483252.53 | 1287238.59 | - | - |
| 539 | 483258.3 | 1287222.28 | - | - |
| 540 | 483266.35 | 1287217.99 | - | - |
| 541 | 483277.7 | 1287220.24 | - | - |
| 542 | 483284.4 | 1287224.62 | - | - |
| 543 | 483288.75 | 1287231.27 | - | - |
| 544 | 483290.7 | 1287244.75 | - | - |
| 545 | 483317.65 | 1287264.35 | - | - |
| 546 | 483383.4 | 1287279.52 | - | - |
| 547 | 483393.95 | 1287282.48 | - | - |
| 548 | 483420.05 | 1287283.72 | - | - |

повное наименование должности



підпис, прізвище

Земельний участок
 під об'єкта нерухомості

Лист № 51 розшука 3.2

Бюджет розшука 3.2: 56

Бюджет розшука: 8

Бюджет аукцион відносно: 537

28.10.2024г. № КУВН-001/2024-263666837

47-01-0000000-50785

Квартальний номер:

| 1 | 2 | 3 | 4 | 5 |
|-----|-----------|------------|---|---|
| 491 | 482919.99 | 1287964.25 | - | - |
| 492 | 482915.89 | 1287965.86 | - | - |
| 493 | 482928.29 | 1287963.18 | - | - |
| 494 | 482926.34 | 1287948.7 | - | - |
| 495 | 482912.37 | 1287948.57 | - | - |
| 496 | 482930.98 | 1287928.12 | - | - |
| 497 | 482923.65 | 1287928.39 | - | - |
| 498 | 482926 | 1287898.57 | - | - |
| 499 | 482932.8 | 1287873.61 | - | - |
| 900 | 482937.4 | 1287856.44 | - | - |
| 901 | 482938.15 | 1287851.18 | - | - |
| 902 | 482938.66 | 1287842.48 | - | - |
| 903 | 482938.84 | 1287836.49 | - | - |
| 904 | 482940.34 | 1287796.52 | - | - |
| 905 | 482945.08 | 1287796.99 | - | - |
| 906 | 482944.9 | 1287770.12 | - | - |
| 907 | 482941.5 | 1287769.9 | - | - |
| 908 | 482942.55 | 1287743.73 | - | - |
| 909 | 482938.9 | 1287743.51 | - | - |
| 910 | 482939.88 | 1287736.39 | - | - |
| 911 | 482940.57 | 1287726.35 | - | - |
| 912 | 482940.1 | 1287708.93 | - | - |
| 913 | 482944.37 | 1287708.24 | - | - |
| 914 | 482956.73 | 1287659.72 | - | - |
| 915 | 482954.3 | 1287658.71 | - | - |
| 916 | 482957.8 | 1287651.24 | - | - |
| 917 | 482976.3 | 1287627.01 | - | - |
| 918 | 483026.55 | 1287576.4 | - | - |
| 919 | 483035.07 | 1287582.02 | - | - |


 ДЕРЖАВНИЙ СЛУЖБИ УКРАЇНИ
 СЛУЖБА ЗЕМЕЛЬНОЇ ПЛАНУВАННЯ
 МІСЬКЕ ВИДИЛЕННЯ СЛУЖБИ ЗЕМЕЛЬНОЇ ПЛАНУВАННЯ
 НАЦІОНАЛЬНОГО ЦЕНТРА УРБАНОПЛАНУВАННЯ
 Державна служба з питань архітектури

Основне виконання: довільності
 ніші/лиць, фінансів

Земельний унікод
для об'єкта нерухомості

| | | | |
|--|----------------------------------|---------------------|----------------------------|
| Лист № 59 розділу 3.2 | Вартість об'єкта розділу 3.2: 56 | Вартість розділу 8 | Вартість ділянки вище: 537 |
| 28.10.2024г. № КУВН-001/2024-263666837 | | | |
| Квартальний номер: | | 47-01-0001000-50785 | |

| 1 | 2 | 3 | 4 | 5 |
|-----|-----------|------------|---|---|
| 462 | 482973,6 | 1288784,6 | - | - |
| 463 | 482977,36 | 1288786,66 | - | - |
| 464 | 482982,36 | 1288782,44 | - | - |
| 465 | 482983,32 | 1288754,13 | - | - |
| 466 | 482984,9 | 1288738,87 | - | - |
| 467 | 482986,43 | 1288723,95 | - | - |
| 468 | 482988,67 | 1288702,16 | - | - |
| 469 | 482984,95 | 1288700,37 | - | - |
| 470 | 482986 | 1288664,2 | - | - |
| 471 | 482983,75 | 1288656,78 | - | - |
| 472 | 482982,74 | 1288642,67 | - | - |
| 473 | 482985,08 | 1288642,47 | - | - |
| 474 | 482984,28 | 1288633,52 | - | - |
| 475 | 482982 | 1288632,42 | - | - |
| 476 | 482981 | 1288618,39 | - | - |
| 477 | 482975 | 1288614,79 | - | - |
| 478 | 482974,85 | 1288575,33 | - | - |
| 479 | 482973,55 | 1288524,48 | - | - |
| 480 | 482977,25 | 1288471,5 | - | - |
| 481 | 482979,85 | 1288413,12 | - | - |
| 482 | 482978,2 | 1288353,93 | - | - |
| 483 | 482985,83 | 1288353,47 | - | - |
| 484 | 482982,82 | 1288303,45 | - | - |
| 485 | 482973,3 | 1288303,17 | - | - |
| 486 | 482965,7 | 1288081,86 | - | - |
| 487 | 482962,65 | 1288059,3 | - | - |
| 488 | 482955,09 | 1288039,37 | - | - |
| 489 | 482946,6 | 1288016,98 | - | - |
| 490 | 482951,88 | 1288013,58 | - | - |

ПОЛІСЬКО-МАРИЇНСЬКИЙ РАЙОН



ніжишній, фактично

Земельний унікод
для об'єкта нерухомості

Лист № 49 розділу 3.2

Вартість об'єкта розділу 3.2: 56

Вартість розділу: 8

Вартість ділянки вище: 537

26.10.2024р. № КУВН-001/2024-263666837

47:01:0001000:50785

| 1 | 2 | 3 | 4 | 5 |
|-----|-----------|------------|---|---|
| 433 | 482582.4 | 1289435.27 | - | - |
| 434 | 482630.45 | 1289371.49 | - | - |
| 435 | 482677.25 | 1289300.71 | - | - |
| 436 | 482699.25 | 1289262.51 | - | - |
| 437 | 482736.35 | 1289205.17 | - | - |
| 438 | 482766.65 | 1289151.58 | - | - |
| 439 | 482777.74 | 1289114.06 | - | - |
| 440 | 482784.01 | 1289118.22 | - | - |
| 441 | 482789.11 | 1289110.19 | - | - |
| 442 | 482802.49 | 1289089.08 | - | - |
| 443 | 482801.66 | 1289086.91 | - | - |
| 444 | 482814.08 | 1289069.36 | - | - |
| 445 | 482809.9 | 1289066.4 | - | - |
| 446 | 482837.7 | 1289025.27 | - | - |
| 447 | 482840.69 | 1289027.45 | - | - |
| 448 | 482853.94 | 1289005.94 | - | - |
| 449 | 482856.6 | 1289001.61 | - | - |
| 450 | 482865.53 | 1288988.16 | - | - |
| 451 | 482873.21 | 1288976.59 | - | - |
| 452 | 482867.24 | 1288971.78 | - | - |
| 453 | 482884.05 | 1288947.17 | - | - |
| 454 | 482900.11 | 1288927.24 | - | - |
| 455 | 482903.12 | 1288930.34 | - | - |
| 456 | 482919.14 | 1288910.5 | - | - |
| 457 | 482915.34 | 1288907.56 | - | - |
| 458 | 482925.7 | 1288893.38 | - | - |
| 459 | 482929.75 | 1288888.92 | - | - |
| 460 | 482941.14 | 1288865.68 | - | - |
| 461 | 482938.6 | 1288863.28 | - | - |

повное видрошення ділянки



ДЕРЖАВНИЙ СЛУЖБИ ЗЕМЕЛЬНИХ ДІЛЯНОК
 Служба земельних ділянок України
 Національне агентство з питань регулювання земельних
 відносин в Україні

нішілля, фронти

Земельний унікод
для об'єкта нерухомості

Лист № 48 розділ 3.2

Вартість розділу 3.2: 56

Вартість розділу 8

Вартість ділянки: 537

28.10.2024г. № КУВН-001/2024-263666837

Квартальний номер: 47-01-0000000-50785

| 1 | 2 | 3 | 4 | 5 |
|-----|-----------|------------|---|---|
| 404 | 482141.55 | 1292170.43 | - | - |
| 405 | 482122.8 | 1292082.47 | - | - |
| 406 | 482102.67 | 1291981.6 | - | - |
| 407 | 482085.13 | 1291793.21 | - | - |
| 408 | 482074.7 | 1291568.15 | - | - |
| 409 | 482082.58 | 1291421.55 | - | - |
| 410 | 482089.56 | 1291364.09 | - | - |
| 411 | 482101.2 | 1291271.12 | - | - |
| 412 | 482107.25 | 1291197.31 | - | - |
| 413 | 482113.3 | 1291112.98 | - | - |
| 414 | 482116.35 | 1291082.78 | - | - |
| 415 | 482127.95 | 1291017.24 | - | - |
| 416 | 482135.75 | 1290976 | - | - |
| 417 | 482150.95 | 1290913.64 | - | - |
| 418 | 482177.35 | 1290812.95 | - | - |
| 419 | 482216.35 | 1290654.11 | - | - |
| 420 | 482258.5 | 1290484.63 | - | - |
| 421 | 482289.8 | 1290365.79 | - | - |
| 422 | 482326.35 | 1290239.75 | - | - |
| 423 | 482329.05 | 1290235.49 | - | - |
| 424 | 482324.1 | 1290050.72 | - | - |
| 425 | 482323.8 | 1289976.37 | - | - |
| 426 | 482330.45 | 1289960.23 | - | - |
| 427 | 482452.65 | 1289779.2 | - | - |
| 428 | 482460.1 | 1289762.78 | - | - |
| 429 | 482467.45 | 1289736.39 | - | - |
| 430 | 482501.85 | 1289590.08 | - | - |
| 431 | 482512.4 | 1289569.71 | - | - |
| 432 | 482536.25 | 1289531.92 | - | - |

повное видрошення ділянки



ДЕРЖАВНА СЛУЖБА
ЗЕМЕЛЬНИХ РЕСУРСІВ
України

Служба земельних ресурсів України
в м. Києві
вул. Гетьманська, 10/12
Київ, 01010

нішипа, факс

**Земельний унікод
для об'єкта нерухомості**

Лист № 47 розділ 3.2

Варті об'єктів нерухомості

Варті розділок 8

Варті ділянок майже: 537

28.10.2024г. № КУВН-001/2024-263666837

47:01:0000000.50785

Квартальний номер:

| 1 | 2 | 3 | 4 | 5 |
|-----|-----------|------------|---|---|
| 375 | 483249.35 | 1295948.95 | - | - |
| 376 | 483167.6 | 1293872.74 | - | - |
| 377 | 483101.75 | 1293807.09 | - | - |
| 378 | 483027.35 | 1293731.22 | - | - |
| 379 | 483011.1 | 1293709.85 | - | - |
| 380 | 482976.15 | 1293651.98 | - | - |
| 381 | 482963.05 | 1293627.75 | - | - |
| 382 | 482906.2 | 1293517.57 | - | - |
| 383 | 482879.7 | 1293452.49 | - | - |
| 384 | 482868.65 | 1293434.21 | - | - |
| 385 | 482772.85 | 1293336.55 | - | - |
| 386 | 482726.1 | 1293275.83 | - | - |
| 387 | 482684.8 | 1293233.8 | - | - |
| 388 | 482623.55 | 1293159.03 | - | - |
| 389 | 482578.05 | 1293103.17 | - | - |
| 390 | 482548.35 | 1293063.78 | - | - |
| 391 | 482501.5 | 1292997.55 | - | - |
| 392 | 482457.75 | 1292928.21 | - | - |
| 393 | 482447.15 | 1292911.47 | - | - |
| 394 | 482423.2 | 1292872.5 | - | - |
| 395 | 482387.95 | 1292808.78 | - | - |
| 396 | 482338.05 | 1292712.76 | - | - |
| 397 | 482333.59 | 1292681.16 | - | - |
| 398 | 482297.65 | 1292624.46 | - | - |
| 399 | 482291.25 | 1292606.52 | - | - |
| 400 | 482275.2 | 1292568.09 | - | - |
| 401 | 482241.15 | 1292487.74 | - | - |
| 402 | 482227.35 | 1292448.48 | - | - |
| 403 | 482178.75 | 1292306.51 | - | - |

повное наименование должности



**ДЕРЖАВНЕ ПІДПРИЄМСТВО
ЛЬВІВСЬКОЇ ОБЛАСНОЇ СЛУЖБИ
УПРАВЛІННЯ ЗЕМЛЕЮ ТА КАДАСТРОМ
ЛЬВІВСЬКОЇ ОБЛАСТІ**

Службовий працівник/керівник/начальник
Категорія: спеціаліст/старший спеціаліст/старший
спеціаліст/начальник/керівник/начальник

Підпис: _____

нішиповий, Дмитро Іванович

Земельний унікод
для об'єкта нерухомості

Лист № 46 розділу 3.2

Вартістю розділу 3.2: 56

Вартістю розділу 8

Вартістю ділянки: 537

28.10.2024г. № КУВН-001/2024-263666837

47:01:000000:50785

| 1 | 2 | 3 | 4 | 5 |
|-----|-----------|------------|---|---|
| 346 | 483660.1 | 1295769.56 | - | - |
| 347 | 483653.3 | 1295751.62 | - | - |
| 348 | 483577.5 | 1295615.32 | - | - |
| 349 | 483565.55 | 1295577.93 | - | - |
| 350 | 483560.95 | 1295517.7 | - | - |
| 351 | 483565.35 | 1295467.65 | - | - |
| 352 | 483570.95 | 1295434 | - | - |
| 353 | 483587.45 | 1295344.54 | - | - |
| 354 | 483591.95 | 1295305.76 | - | - |
| 355 | 483592.1 | 1295218 | - | - |
| 356 | 483586.8 | 1295110.59 | - | - |
| 357 | 483586.47 | 1295064.98 | - | - |
| 358 | 483586.9 | 1295064.27 | - | - |
| 359 | 483590.93 | 1295046.16 | - | - |
| 360 | 483586.33 | 1295045.15 | - | - |
| 361 | 483586.19 | 1295026.24 | - | - |
| 362 | 483586 | 1294999.79 | - | - |
| 363 | 483586.2 | 1294814.74 | - | - |
| 364 | 483583.55 | 1294716.3 | - | - |
| 365 | 483577.05 | 1294663.5 | - | - |
| 366 | 483562.25 | 1294636.85 | - | - |
| 367 | 483508.25 | 1294567.13 | - | - |
| 368 | 483399.85 | 1294261.04 | - | - |
| 369 | 483354.3 | 1294170.25 | - | - |
| 370 | 483328.95 | 1294114.62 | - | - |
| 371 | 483304.65 | 1294038.07 | - | - |
| 372 | 483284.15 | 1294010.36 | - | - |
| 373 | 483281.7 | 1293988.47 | - | - |
| 374 | 483268.35 | 1293968.39 | - | - |

повное видрошення ділянки



нішілля, фронція

Земельний унікод
для об'єкта нерухомості

Лист № 45 розділу 3.2.

Вартість об'єкта розділу 3.2: 56

Вартість розділу: 8

Вартість ділянки: 537

26.10.2024г. № КУВН/001/2024-263666837

Квартальний номер:

47-01-0001000-50785

| 1 | 2 | 3 | 4 | 5 |
|-----|-----------|------------|---|---|
| 317 | 483620.1 | 1295217.33 | - | - |
| 318 | 483619.95 | 1295307.4 | - | - |
| 319 | 483615.15 | 1295348.7 | - | - |
| 320 | 483608.56 | 1295383.16 | - | - |
| 321 | 483601.39 | 1295397.9 | - | - |
| 322 | 483592.82 | 1295438.79 | - | - |
| 323 | 483598.45 | 1295439.25 | - | - |
| 324 | 483592.95 | 1295472.38 | - | - |
| 325 | 483588.95 | 1295517.92 | - | - |
| 326 | 483593.1 | 1295572.41 | - | - |
| 327 | 483603.1 | 1295603.88 | - | - |
| 328 | 483621.36 | 1295638.05 | - | - |
| 329 | 483626.53 | 1295654.53 | - | - |
| 330 | 483638.64 | 1295670.55 | - | - |
| 331 | 483678.65 | 1295739.51 | - | - |
| 332 | 483686.4 | 1295799.98 | - | - |
| 333 | 483709.35 | 1295876.28 | - | - |
| 334 | 483718.85 | 1295971.3 | - | - |
| 335 | 483733.25 | 1296121.08 | - | - |
| 336 | 483733.85 | 1296151.92 | - | - |
| 337 | 483729.18 | 1296158.36 | - | - |
| 338 | 483712.09 | 1296159.51 | - | - |
| 339 | 483705.85 | 1296152.95 | - | - |
| 340 | 483705.3 | 1296121.29 | - | - |
| 341 | 483691 | 1295974.25 | - | - |
| 342 | 483683.35 | 1295896.69 | - | - |
| 343 | 483683.52 | 1295896.03 | - | - |
| 344 | 483679.18 | 1295847.32 | - | - |
| 345 | 483676.55 | 1295847.66 | - | - |

Розділ нерухомості: ділянки

ДЕРЖАВНИЙ СЛУЖБИ
ЗЕМЕЛЬНОЇ ПОДІЛКИСлужба земельних адміністративних
ресурсів Міністерства економіки та
інфраструктури України

Міністерство економіки та інфраструктури України

Київ, м. Дегтярська вулиця

**Земельний унікод
для об'єкта нерухомості**

| | | | |
|--|--------------------------|---------------------|------------------------|
| Лист № 44 розділу 3.2 | Вартість розділу 3.2: 56 | Вартість розділу 8 | Вартість аукціону: 537 |
| 28.10.2024г. № КУВН-001/2024-263666837 | | | |
| Квартальний номер: | | 47-01-0001000-50785 | |

| 1 | 2 | 3 | 4 | 5 |
|-----|-----------|------------|---|---|
| 288 | 482896.17 | 1295444.13 | - | - |
| 289 | 482912.71 | 1293475.65 | - | - |
| 290 | 482934.32 | 1293517.44 | - | - |
| 291 | 482957.5 | 1293558.73 | - | - |
| 292 | 482985.63 | 1293609.71 | - | - |
| 293 | 483000.55 | 1293638.28 | - | - |
| 294 | 483034.5 | 1293694.45 | - | - |
| 295 | 483048.65 | 1293713.01 | - | - |
| 296 | 483121.5 | 1293787.26 | - | - |
| 297 | 483187.05 | 1293852.57 | - | - |
| 298 | 483268.9 | 1293928.9 | - | - |
| 299 | 483290.2 | 1293950.60 | - | - |
| 300 | 483305.6 | 1293973.78 | - | - |
| 301 | 483319.55 | 1293998.41 | - | - |
| 302 | 483331.1 | 1294028.75 | - | - |
| 303 | 483355.2 | 1294104.73 | - | - |
| 304 | 483379.45 | 1294157.95 | - | - |
| 305 | 483425.2 | 1294249.1 | - | - |
| 306 | 483442.7 | 1294290.55 | - | - |
| 307 | 483452.38 | 1294312.03 | - | - |
| 308 | 483533.95 | 1294496.03 | - | - |
| 309 | 483588.5 | 1294627.15 | - | - |
| 310 | 483604.35 | 1294677.03 | - | - |
| 311 | 483617.5 | 1294733.92 | - | - |
| 312 | 483644.2 | 1294814.76 | - | - |
| 313 | 483614 | 1295000.21 | - | - |
| 314 | 483612.8 | 1295088.99 | - | - |
| 315 | 483606.97 | 1295089.9 | - | - |
| 316 | 483614.51 | 1295103.24 | - | - |

розділює нерухомість



ДЕРЖАВНИЙ РЕЄСТР УКРАЇНИ
Служба реєстрації нерухомості та транспортних засобів

Служба реєстрації нерухомості та транспортних засобів
Відділення реєстрації нерухомості та транспортних засобів
Київська область, м. Київ

нішилює, фінансує

**Земельний унікод
для об'єкта нерухомості**

Лист № 43 розділ 3.2

Вартість об'єкта розділ 3.2: 56

Вартість розділу: 8

Вартість ділянки: 537

28.10.2024г. № КУВН-001/2024-263666837

47:01:0000000:50785

| 1 | 2 | 3 | 4 | 5 |
|-----|-----------|------------|---|---|
| 299 | 482102.02 | 1291634.52 | - | - |
| 280 | 482106.79 | 1291746.33 | - | - |
| 281 | 482120.64 | 1291912.8 | - | - |
| 282 | 482135.4 | 1292035.83 | - | - |
| 283 | 482146.5 | 1292095.47 | - | - |
| 284 | 482165.73 | 1292183.26 | - | - |
| 285 | 482183.25 | 1292244.06 | - | - |
| 286 | 482217.62 | 1292380.99 | - | - |
| 287 | 482282.52 | 1292539.86 | - | - |
| 288 | 482319.97 | 1292632.5 | - | - |
| 289 | 482328.46 | 1292648.26 | - | - |
| 270 | 482333.41 | 1292657.44 | - | - |
| 271 | 482338.26 | 1292666.44 | - | - |
| 272 | 482356.1 | 1292699.54 | - | - |
| 273 | 482408.68 | 1292795.69 | - | - |
| 274 | 482438.34 | 1292845.71 | - | - |
| 275 | 482494.82 | 1292943.33 | - | - |
| 276 | 482563.52 | 1293053.11 | - | - |
| 277 | 482597.89 | 1293084.45 | - | - |
| 278 | 482663.68 | 1293175.05 | - | - |
| 279 | 482668.61 | 1293181.1 | - | - |
| 280 | 482669.13 | 1293181.73 | - | - |
| 281 | 482675.6 | 1293180.6 | - | - |
| 282 | 482693.4 | 1293211.25 | - | - |
| 283 | 482695.43 | 1293233.7 | - | - |
| 284 | 482700.13 | 1293219.41 | - | - |
| 285 | 482744.74 | 1293270.7 | - | - |
| 286 | 482759.25 | 1293291.44 | - | - |
| 287 | 482771.6 | 1293316.04 | - | - |

повное видозображення ділянки



нішітка, факсиміле

**Земельний унікод
для об'єкта нерухомості**

| | | | |
|--|-------------------------------|-------------------|----------------------------|
| Лист № 42 протока 3.2 | Варті аукцион протока 3.2: 56 | Варті продажів: 8 | Варті аукцион викупів: 537 |
| 28.10.2024г. № КУВН-001/2024-263666837 | | | |
| Коефіцієнт викупу: 47,01 0000000 50785 | | | |

| 1 | 2 | 3 | 4 | 5 |
|-----|-----------|------------|---|---|
| 210 | 482613 | 1289429,8 | - | - |
| 211 | 482606,4 | 1289469,73 | - | - |
| 212 | 482560,05 | 1289546,61 | - | - |
| 213 | 482537,35 | 1289582,69 | - | - |
| 214 | 482530,55 | 1289598,76 | - | - |
| 215 | 482520,25 | 1289642,84 | - | - |
| 216 | 482494,5 | 1289743,61 | - | - |
| 217 | 482486,5 | 1289772,39 | - | - |
| 218 | 482477,2 | 1289792,9 | - | - |
| 219 | 482425,8 | 1289869,11 | - | - |
| 240 | 482403,6 | 1289902,05 | - | - |
| 241 | 482355,25 | 1289973,54 | - | - |
| 242 | 482351,85 | 1289981,86 | - | - |
| 243 | 482352,1 | 1290049,64 | - | - |
| 244 | 482357,15 | 1290227,75 | - | - |
| 245 | 482353,6 | 1290246,12 | - | - |
| 246 | 482316,75 | 1290373,32 | - | - |
| 247 | 482285,7 | 1290491,42 | - | - |
| 248 | 482243,45 | 1290661,05 | - | - |
| 249 | 482204,5 | 1290819,76 | - | - |
| 250 | 482178,1 | 1290920,51 | - | - |
| 251 | 482165,1 | 1290981,91 | - | - |
| 252 | 482155,5 | 1291022,42 | - | - |
| 253 | 482143,9 | 1291088,75 | - | - |
| 254 | 482141,05 | 1291115,45 | - | - |
| 255 | 482135,26 | 1291198,32 | - | - |
| 256 | 482123,56 | 1291257,54 | - | - |
| 257 | 482109,04 | 1291410,52 | - | - |
| 258 | 482102,7 | 1291522,27 | - | - |

повное наименование должности



підпис, прізвище

**Земельний унікод
для об'єкта нерухомості**

| | | | |
|--|-------------------------------|---------------------|-----------------------------|
| Лист № 41 розділу 3.2 | Варті аукцион розділу 3.2: 56 | Варті розділу: 8 | Варті аукцион відносно: 537 |
| 28.10.2024г. № КУВН-001/2024-263666837 | | | |
| Коефіцієнт множи | | 47.01.0000000.50785 | |

| 1 | 2 | 3 | 4 | 5 |
|-----|-----------|------------|---|---|
| 201 | 483003.66 | 1288604.24 | - | - |
| 202 | 483004.43 | 1288623.73 | - | - |
| 203 | 483005.35 | 1288647.28 | - | - |
| 204 | 483006 | 1288662.67 | - | - |
| 205 | 483004.96 | 1288682.69 | - | - |
| 206 | 483005.58 | 1288704.84 | - | - |
| 207 | 483002.45 | 1288741.21 | - | - |
| 208 | 483004.4 | 1288741.54 | - | - |
| 209 | 483002.95 | 1288760.9 | - | - |
| 210 | 482997.35 | 1288786.49 | - | - |
| 211 | 482994.97 | 1288793.71 | - | - |
| 212 | 482989.12 | 1288807.04 | - | - |
| 213 | 482979.9 | 1288828.06 | - | - |
| 214 | 482977.35 | 1288839.94 | - | - |
| 215 | 482960.9 | 1288876.7 | - | - |
| 216 | 482945.45 | 1288903.44 | - | - |
| 217 | 482931 | 1288926.71 | - | - |
| 218 | 482905.5 | 1288959.3 | - | - |
| 219 | 482892.95 | 1288983.77 | - | - |
| 220 | 482890.35 | 1289130.54 | - | - |
| 221 | 482793.2 | 1289141.95 | - | - |
| 222 | 482790.35 | 1289166.47 | - | - |
| 223 | 482776.95 | 1289167.85 | - | - |
| 224 | 482762.3 | 1289195.24 | - | - |
| 225 | 482751.5 | 1289217.43 | - | - |
| 226 | 482744.25 | 1289232.31 | - | - |
| 227 | 482724.15 | 1289275.45 | - | - |
| 228 | 482701.1 | 1289315.43 | - | - |
| 229 | 482654.35 | 1289386.15 | - | - |

повное наименование должности



підпис, прізвище

Земельний участок
під об'єкта нерухомості

Лист № 40 розділу 3.2

Вартість по розділу 3.2: 56

Варті по розділу 8

Варті аукцион відносно: 537

28.10.2024г. № КУВН-001/2024-263666837

Квартальний номер:

47-01-0001000-50785

| 1 | 2 | 3 | 4 | 5 |
|-----|-----------|------------|---|---|
| 172 | 482958.25 | 1287969.45 | - | - |
| 173 | 482956.27 | 1287969.95 | - | - |
| 174 | 482958.13 | 1287978.33 | - | - |
| 175 | 482965.57 | 1287995.34 | - | - |
| 176 | 482967.35 | 1287994.55 | - | - |
| 177 | 482981.85 | 1288052.05 | - | - |
| 178 | 482989.95 | 1288052.07 | - | - |
| 179 | 482993.6 | 1288079.4 | - | - |
| 180 | 482994.7 | 1288148.06 | - | - |
| 181 | 482992.01 | 1288147.99 | - | - |
| 182 | 482991.91 | 1288163.38 | - | - |
| 183 | 482995.65 | 1288163.48 | - | - |
| 184 | 483000.77 | 1288271.87 | - | - |
| 185 | 483000.53 | 1288282.92 | - | - |
| 186 | 483002.28 | 1288308.47 | - | - |
| 187 | 483004.9 | 1288321.5 | - | - |
| 188 | 483005.98 | 1288347.73 | - | - |
| 189 | 483004.99 | 1288347.64 | - | - |
| 190 | 483006.39 | 1288366.28 | - | - |
| 191 | 483006.58 | 1288366.29 | - | - |
| 192 | 483007.73 | 1288407 | - | - |
| 193 | 483007.73 | 1288428.13 | - | - |
| 194 | 483007.14 | 1288442.6 | - | - |
| 195 | 483005.18 | 1288474.89 | - | - |
| 196 | 483003.31 | 1288505.7 | - | - |
| 197 | 483007.29 | 1288522.41 | - | - |
| 198 | 483002 | 1288527.28 | - | - |
| 199 | 483003.17 | 1288527.37 | - | - |
| 200 | 483001.98 | 1288553.32 | - | - |

повное наименование должности



инициалы, фамилия

Земельний аукціон
на об'єкті нерухомості

Лист № 39 протока 3.2

Вартість протока 3.2: 56

Вартію протока: 8

Вартію аукціону відносно: 537

28.10.2024г. № КУ/ВН-001/2024-263666837

Кваліфікаційний номер:

47-01-0000000-50785

| 1 | 2 | 3 | 4 | 5 |
|-----|-----------|------------|---|---|
| 143 | 483168.24 | 1287435.94 | - | - |
| 144 | 483157.27 | 1287452.99 | - | - |
| 145 | 483148.49 | 1287466.64 | - | - |
| 146 | 483139.99 | 1287479.86 | - | - |
| 147 | 483131.59 | 1287504.57 | - | - |
| 148 | 483108.35 | 1287522.03 | - | - |
| 149 | 483096.97 | 1287536.33 | - | - |
| 150 | 483089.1 | 1287541.36 | - | - |
| 151 | 483066.55 | 1287569.14 | - | - |
| 152 | 483046.45 | 1287589.25 | - | - |
| 153 | 482993.4 | 1287643.98 | - | - |
| 154 | 482980.55 | 1287664.25 | - | - |
| 155 | 482974.3 | 1287674.86 | - | - |
| 156 | 482969.45 | 1287687.97 | - | - |
| 157 | 482963.65 | 1287712.54 | - | - |
| 158 | 482964.1 | 1287738.25 | - | - |
| 159 | 482967.2 | 1287772 | - | - |
| 160 | 482964.82 | 1287772.34 | - | - |
| 161 | 482965.26 | 1287790.52 | - | - |
| 162 | 482965.66 | 1287807.63 | - | - |
| 163 | 482967.6 | 1287807.56 | - | - |
| 164 | 482967.44 | 1287814.96 | - | - |
| 165 | 482966.22 | 1287832.69 | - | - |
| 166 | 482962.93 | 1287861.32 | - | - |
| 167 | 482958.02 | 1287890.4 | - | - |
| 168 | 482949.86 | 1287921.95 | - | - |
| 169 | 482950.74 | 1287939.56 | - | - |
| 170 | 482951.33 | 1287948.26 | - | - |
| 171 | 482954.55 | 1287948.33 | - | - |

РОЗІВНЕ ВИКОНАННЯ ДІЯВНОСТІ



нішілля, факсимілі

Земельний аукціон
на об'єкті нерухомості

Лист № 38 протока 3.2

Вартість протока 3.2: 56

Варті протока 8

Варті аукціон відносно: 537

28.10.2024г. № КУВН-001/2024-263666837

Квартальний номер:

47-01-0000000-50785

| 1 | 2 | 3 | 4 | 5 |
|-----|-----------|------------|---|---|
| 114 | 483720.2 | 1287135.41 | - | - |
| 115 | 483705.7 | 1287147.5 | - | - |
| 116 | 483650.75 | 1287211.15 | - | - |
| 117 | 483613.17 | 1287256.71 | - | - |
| 118 | 483610.53 | 1287259.23 | - | - |
| 119 | 483586.7 | 1287279.75 | - | - |
| 120 | 483580.08 | 1287285.86 | - | - |
| 121 | 483530.58 | 1287302.75 | - | - |
| 122 | 483528.63 | 1287303.43 | - | - |
| 123 | 483493.52 | 1287308.65 | - | - |
| 124 | 483464.2 | 1287312.31 | - | - |
| 125 | 483418.75 | 1287311.68 | - | - |
| 126 | 483389.45 | 1287310.3 | - | - |
| 127 | 483379.56 | 1287306.6 | - | - |
| 128 | 483379.98 | 1287304.13 | - | - |
| 129 | 483376.05 | 1287303.41 | - | - |
| 130 | 483375.63 | 1287305.87 | - | - |
| 131 | 483327.7 | 1287290.53 | - | - |
| 132 | 483275.4 | 1287288.68 | - | - |
| 133 | 483265.25 | 1287267.87 | - | - |
| 134 | 483260.85 | 1287269.25 | - | - |
| 135 | 483257.35 | 1287270.36 | - | - |
| 136 | 483249.45 | 1287278.1 | - | - |
| 137 | 483214.7 | 1287323.32 | - | - |
| 138 | 483211.05 | 1287336.48 | - | - |
| 139 | 483197.1 | 1287361.79 | - | - |
| 140 | 483180.25 | 1287385.16 | - | - |
| 141 | 483168.8 | 1287414.33 | - | - |
| 142 | 483164.4 | 1287430.79 | - | - |

повное наименование должности

 **ДЕРЖАВНЕ ПІДПРИЄМСТВО**
Львівська обласна служба управління землею
Служба управління землею Львівської області
Львівська обласна служба управління землею
Львівська область, Львівський район

підпис, прізвище

**Земельний унікод
для об'єкта нерухомості**

| | | | |
|--|-------------------------------|---------------------|-----------------------------|
| Лист № 37 розділу 3.2. | Варті аукцион розділу 3.2. 56 | Варті розділу 8 | Варті аукцион відносно: 537 |
| 28.10.2024г. № КУВН-001/2024-263666837 | | | |
| Квартальний номер: | | 47-01-0000000-50785 | |

| 1 | 2 | 3 | 4 | 5 |
|-----|-----------|------------|---|---|
| 85 | 484076.22 | 1286388.02 | - | - |
| 86 | 484075.8 | 1286389.21 | - | - |
| 87 | 484077.11 | 1286390.98 | - | - |
| 88 | 484066.66 | 1286401.34 | - | - |
| 89 | 484062.08 | 1286396.41 | - | - |
| 90 | 484051.29 | 1286407.39 | - | - |
| 91 | 484057.22 | 1286413.6 | - | - |
| 92 | 484039.5 | 1286432.49 | - | - |
| 93 | 484035.25 | 1286442.92 | - | - |
| 94 | 484036.45 | 1286451.73 | - | - |
| 95 | 484038.8 | 1286470.9 | - | - |
| 96 | 484046.05 | 1286496.43 | - | - |
| 97 | 484098.3 | 1286668.67 | - | - |
| 98 | 48412.35 | 1286678.73 | - | - |
| 99 | 48413.45 | 1286706.16 | - | - |
| 100 | 484109.3 | 1286735.34 | - | - |
| 101 | 484102.45 | 1286761.32 | - | - |
| 102 | 484083.75 | 1286808.85 | - | - |
| 103 | 484067.6 | 1286842.37 | - | - |
| 104 | 484057.8 | 1286860.7 | - | - |
| 105 | 484032.3 | 1286901.42 | - | - |
| 106 | 484030.35 | 1286917.25 | - | - |
| 107 | 483999.15 | 1286938.97 | - | - |
| 108 | 483972.3 | 1286959.8 | - | - |
| 109 | 483937.65 | 1286982.48 | - | - |
| 110 | 483859 | 1287014.29 | - | - |
| 111 | 483837.7 | 1287051.15 | - | - |
| 112 | 483806.1 | 1287076.18 | - | - |
| 113 | 483735.3 | 1287111.39 | - | - |

повное наименование должности



підпис, прізвище

Земельний участок
під об'єкта нерухомості

Лист № 26 розділу 3.2

Вартість розділу 3.2: 56

Варті розділу: 8

Варті ділянки: 537

26.10.2024г. № КУВН-001/2024-263666837

Квартальний номер:

47-01-0001000-50785

| 1 | 2 | 3 | 4 | 5 |
|----|-----------|------------|---|---|
| 56 | 484592,8 | 1286553,16 | - | - |
| 57 | 484562,7 | 1286511,81 | - | - |
| 58 | 484513,55 | 1286498,48 | - | - |
| 59 | 484477,9 | 1286481,38 | - | - |
| 60 | 484471,8 | 1286480,1 | - | - |
| 61 | 484462,15 | 1286473,01 | - | - |
| 62 | 484445,3 | 1286470,09 | - | - |
| 63 | 484425,35 | 1286471,62 | - | - |
| 64 | 484399,15 | 1286469,35 | - | - |
| 65 | 484353,8 | 1286451,87 | - | - |
| 66 | 484301,7 | 1286442,11 | - | - |
| 67 | 484305,95 | 1286427,89 | - | - |
| 68 | 484280,47 | 1286414,81 | - | - |
| 69 | 484279,79 | 1286416,12 | - | - |
| 70 | 484267,7 | 1286409,9 | - | - |
| 71 | 484191,95 | 1286381,36 | - | - |
| 72 | 484141,6 | 1286356,66 | - | - |
| 73 | 484127,7 | 1286348,53 | - | - |
| 74 | 484119,65 | 1286349,75 | - | - |
| 75 | 484105,05 | 1286360,89 | - | - |
| 76 | 484100,01 | 1286358,93 | - | - |
| 77 | 484099,87 | 1286369,25 | - | - |
| 78 | 484094,6 | 1286373,9 | - | - |
| 79 | 484085,9 | 1286381,72 | - | - |
| 80 | 484084,64 | 1286381,86 | - | - |
| 81 | 484081,8 | 1286380,94 | - | - |
| 82 | 484081,5 | 1286385,11 | - | - |
| 83 | 484080,31 | 1286385,97 | - | - |
| 84 | 484079,11 | 1286385,92 | - | - |

розділює нерухомість



ДЕРЖАВНА СЛУЖБА
ЗЕМЕЛЬНИХ РЕСУРСІВ
України

нічого, фактично

Земельний унікод
для об'єкта нерухомості

| | | | |
|--|-------------------------------|-------------------|----------------------------|
| Лист № 35 протока 3.2 | Варті аукцион протока 3.2: 56 | Варті продажів: 8 | Варті аукцион викупів: 537 |
| 26.10.2024г. № КУВН-001/2024-263666837 | | | |
| Коефіцієнт наповн: | 47,01 0000000 50785 | | |

| 1 | 2 | 3 | 4 | 5 |
|----|-----------|------------|---|---|
| 27 | 484121.75 | 1286703.98 | - | - |
| 28 | 485118.45 | 1286692.7 | - | - |
| 29 | 485111.55 | 1286679.5 | - | - |
| 30 | 485101.45 | 1286664.38 | - | - |
| 31 | 485089.9 | 1286654.23 | - | - |
| 32 | 485068.25 | 1286641.34 | - | - |
| 33 | 485046.7 | 1286631.49 | - | - |
| 34 | 485037.75 | 1286627.97 | - | - |
| 35 | 485030.85 | 1286625.15 | - | - |
| 36 | 485017.2 | 1286623.43 | - | - |
| 37 | 484988.9 | 1286626.32 | - | - |
| 38 | 484954.16 | 1286633.86 | - | - |
| 39 | 484952.21 | 1286630.56 | - | - |
| 40 | 484928.06 | 1286634.64 | - | - |
| 41 | 484926.71 | 1286638.02 | - | - |
| 42 | 484895.4 | 1286643.54 | - | - |
| 43 | 484867.55 | 1286646.55 | - | - |
| 44 | 484857.81 | 1286647.52 | - | - |
| 45 | 484835.03 | 1286638.75 | - | - |
| 46 | 484819.38 | 1286641.08 | - | - |
| 47 | 484812.95 | 1286644.75 | - | - |
| 48 | 484811.15 | 1286645 | - | - |
| 49 | 484794.65 | 1286611.54 | - | - |
| 50 | 484778.2 | 1286620.49 | - | - |
| 51 | 484745.4 | 1286610.74 | - | - |
| 52 | 484733.9 | 1286613.84 | - | - |
| 53 | 484721.25 | 1286611.96 | - | - |
| 54 | 484670.9 | 1286598.88 | - | - |
| 55 | 484637.9 | 1286579.88 | - | - |

повное наименование должности



підпис, прізвище

Земельний аукціон
на об'єкти нерухомості

Лист № 24 розділу 3.2

Варті аукціону розділу 3.2: 56

Варті розділу: 8

Варті аукціону вище: 537

28.10.2024г. № КУ/ВН-001/2024-263666837

47-01-0000000-50785

Коефіцієнт множення

| 1 | 2 | 3 | 4 | 5 |
|-----|-----------|------------|---|---|
| 124 | 517146,45 | 1295984,51 | - | - |
| 125 | 517176,15 | 1293987,65 | - | - |
| 1 | 517245,75 | 1293985,8 | - | - |
| 1 | 483380,81 | 1287103,43 | - | - |
| 2 | 483372,54 | 1287107,16 | - | - |
| 3 | 483372,7 | 1287119,51 | - | - |
| 4 | 483348,87 | 1287109,75 | - | - |
| 5 | 483348,11 | 1287105,69 | - | - |
| 6 | 483346,73 | 1287048,13 | - | - |
| 7 | 483311,2 | 1287015,98 | - | - |
| 8 | 483298,15 | 1286984,27 | - | - |
| 9 | 483291,15 | 1286972,91 | - | - |
| 10 | 483261,55 | 1286940,6 | - | - |
| 12 | 483240,5 | 1286905,57 | - | - |
| 13 | 483234,45 | 1286903,32 | - | - |
| 14 | 483234,8 | 1286867,98 | - | - |
| 15 | 483229,65 | 1286870,65 | - | - |
| 16 | 483210,7 | 1286839,4 | - | - |
| 17 | 483206,05 | 1286830,13 | - | - |
| 18 | 483162,75 | 1286773,57 | - | - |
| 19 | 483169,01 | 1286774,19 | - | - |
| 20 | 483147,78 | 1286747,8 | - | - |
| 21 | 483149,04 | 1286746,95 | - | - |
| 22 | 483132,7 | 1286722,68 | - | - |
| 23 | 483129,01 | 1286724,95 | - | - |
| 24 | 483128,5 | 1286723,96 | - | - |
| 25 | 483135,17 | 1286719,94 | - | - |
| 26 | 483126,69 | 1286701,21 | - | - |

Повное наименование должности



ДЕРЖАВНИЙ СЛУЖБИ УКРАЇНИ
СЛУЖБА УКРАЇНСЬКОЇ АРХІТЕКТУРИ, ПЛАНИВАННЯ
ТА УПРАВЛІННЯ ЗЕМЕЛЬНИМИ РЕСУРСАМИ

Ініціалі, прізвище

Земельний учасок
під об'єктом нерухомості

Ділець № 33 розділу 3.2

Вартість розділу 3.2: 56

Вартість розділу 8

Вартість ділянки: 537

28.10.2024г. № КУВН-001/2024-263066837

47:01:0001000:50785

Квартальний номер:

| 1 | 2 | 3 | 4 | 5 |
|-----|-----------|------------|---|---|
| 95 | 516265.8 | 1293590.53 | - | - |
| 96 | 516285.17 | 1293588.95 | - | - |
| 97 | 516282.74 | 1293594.03 | - | - |
| 98 | 516298.01 | 1293599.79 | - | - |
| 99 | 516301.47 | 1293595.66 | - | - |
| 100 | 516312.73 | 1293601.69 | - | - |
| 101 | 516318.99 | 1293604.58 | - | - |
| 102 | 516351.7 | 1293616.93 | - | - |
| 103 | 516444.15 | 1293656.89 | - | - |
| 104 | 516478 | 1293672.32 | - | - |
| 105 | 516518.3 | 1293693.43 | - | - |
| 106 | 516538.1 | 1293707.64 | - | - |
| 107 | 516556.35 | 1293723.56 | - | - |
| 108 | 516569.5 | 1293738.1 | - | - |
| 109 | 516585.85 | 1293758.29 | - | - |
| 110 | 516601.5 | 1293774.58 | - | - |
| 111 | 516615.6 | 1293787.15 | - | - |
| 112 | 516633.95 | 1293796.4 | - | - |
| 113 | 516658.35 | 1293799.65 | - | - |
| 114 | 516706.8 | 1293796.9 | - | - |
| 115 | 516739.95 | 1293794.92 | - | - |
| 116 | 516783.35 | 1293795.61 | - | - |
| 117 | 516804.45 | 1293799.4 | - | - |
| 118 | 516830.4 | 1293807.11 | - | - |
| 119 | 516849.35 | 1293816.6 | - | - |
| 120 | 516875.8 | 1293830.48 | - | - |
| 121 | 516924.3 | 1293859.2 | - | - |
| 122 | 516980.35 | 1293891.35 | - | - |
| 123 | 517103.55 | 1293968.1 | - | - |

повное наименование должности



инициалы, фамилия

Земельний участок
для объектов недвижимости

Лист № 32 протола 3.2

Всего метров протола 3.2: 56

Всего протолов: 8

Всего акров выделено: 537

28.10.2024г. № КУВН-001/2024-263666837

47:01:0001000:50785

Каждый по метру

| 1 | 2 | 3 | 4 | 5 |
|----|-----------|------------|---|---|
| 66 | 514398.75 | 1293133.18 | - | - |
| 67 | 514411.9 | 1293133.28 | - | - |
| 68 | 514530.25 | 1293198.87 | - | - |
| 69 | 514621.8 | 1293250.89 | - | - |
| 70 | 514705.3 | 1293297.32 | - | - |
| 71 | 515041.55 | 1293495.75 | - | - |
| 72 | 515162.9 | 1293568.21 | - | - |
| 73 | 515211.1 | 1293599.86 | - | - |
| 74 | 515298.85 | 1293652.34 | - | - |
| 75 | 515416.7 | 1293713.53 | - | - |
| 76 | 515453.85 | 1293734.41 | - | - |
| 77 | 515474.7 | 1293749.5 | - | - |
| 78 | 515512.55 | 1293795.29 | - | - |
| 79 | 515534.8 | 1293838.83 | - | - |
| 80 | 515567.05 | 1293877.89 | - | - |
| 81 | 515595.2 | 1293845.21 | - | - |
| 82 | 515607.3 | 1293845.58 | - | - |
| 83 | 515629.65 | 1293842.74 | - | - |
| 84 | 515652.35 | 1293853.98 | - | - |
| 85 | 515678.65 | 1293819.59 | - | - |
| 86 | 515808.75 | 1293734.5 | - | - |
| 87 | 515943.25 | 1293647.93 | - | - |
| 88 | 516031.6 | 1293593.92 | - | - |
| 89 | 516064.8 | 1293579.6 | - | - |
| 90 | 516122.05 | 1293565.74 | - | - |
| 91 | 516160.25 | 1293562.34 | - | - |
| 92 | 516182.05 | 1293563.02 | - | - |
| 93 | 516213.65 | 1293566.48 | - | - |
| 94 | 516231.87 | 1293571.42 | - | - |

Итого выделено: 537 акров



Итого выделено: 537 акров

Земельний аукціон
на об'єкті нерухомості

Лист № 31 протока 3.2.

Бюджет протока 3.2: 56

Бюджет протока 8

Бюджет аукцион відносно: 537

28.10.2024г. № КУ/ВН-001/2024-263666837

Квартальний номер:

47-01-0000000-50785

| 1 | 2 | 3 | 4 | 5 |
|----|-----------|------------|---|---|
| 37 | 216001,6 | 1295645,46 | - | - |
| 38 | 515983,68 | 1293656,61 | - | - |
| 39 | 515958,35 | 1293671,52 | - | - |
| 40 | 515824,35 | 1293757,25 | - | - |
| 41 | 515737,47 | 1293813,61 | - | - |
| 42 | 515716,2 | 1293826,03 | - | - |
| 43 | 515700,55 | 1293835,16 | - | - |
| 44 | 515664,55 | 1293859,24 | - | - |
| 45 | 515636,6 | 1293869,96 | - | - |
| 46 | 515608,25 | 1293873,61 | - | - |
| 47 | 515580,45 | 1293873,12 | - | - |
| 48 | 515556,7 | 1293863,99 | - | - |
| 49 | 515516,15 | 1293839,73 | - | - |
| 50 | 515489,7 | 1293811,65 | - | - |
| 51 | 515456,65 | 1293771,02 | - | - |
| 52 | 515438,1 | 1293757,82 | - | - |
| 53 | 515404 | 1293738,5 | - | - |
| 54 | 515284,9 | 1293676,64 | - | - |
| 55 | 515196,2 | 1293623,59 | - | - |
| 56 | 515148,05 | 1293591,93 | - | - |
| 57 | 515027,3 | 1293519,84 | - | - |
| 58 | 514691,4 | 1293321,64 | - | - |
| 59 | 514608,05 | 1293275,3 | - | - |
| 60 | 514516,65 | 1293223,35 | - | - |
| 61 | 514436,05 | 1293179,36 | - | - |
| 62 | 514397,25 | 1293159,73 | - | - |
| 63 | 514387,85 | 1293152,15 | - | - |
| 64 | 514387,65 | 1293144,67 | - | - |
| 65 | 514380,65 | 1293137,98 | - | - |

повное наименование должности



ДЕРЖАВНЕ ПІДПРИЄМСТВО
Львівська обласна адміністрація
Служба технічної допомоги підприємствам
власності області/обласної адміністрації
Львівська обласна адміністрація

підпис, прізвище

Земельний аукціон
на об'єкті нерухомості

Лист № 20 протока 3.2

Варті аукціону протока 3.2: 56

Варті протокол: 8

Варті аукцион відносно: 537

28.10.2024г. № КУ/ВН-001/2024-263666837

47:01:0001000:50785

Квартальний номер:

| 1 | 2 | 3 | 4 | 5 |
|----|-----------|------------|---|---|
| 8 | 516910.2 | 1293885.38 | - | - |
| 9 | 516862.15 | 1293854.93 | - | - |
| 10 | 516836.6 | 1293841.52 | - | - |
| 11 | 516820.05 | 1293833.25 | - | - |
| 12 | 516797.95 | 1293826.68 | - | - |
| 13 | 516780.45 | 1293823.54 | - | - |
| 14 | 516740.7 | 1293822.93 | - | - |
| 15 | 516708.45 | 1293824.85 | - | - |
| 16 | 516657.75 | 1293827.73 | - | - |
| 17 | 516627.3 | 1293823.19 | - | - |
| 18 | 516600 | 1293810.77 | - | - |
| 19 | 516582.05 | 1293794.76 | - | - |
| 20 | 516564.8 | 1293776.83 | - | - |
| 21 | 516548.2 | 1293756.31 | - | - |
| 22 | 516536.7 | 1293743.57 | - | - |
| 23 | 516520.7 | 1293729.61 | - | - |
| 24 | 516503.7 | 1293717.4 | - | - |
| 25 | 516468.8 | 1293698.89 | - | - |
| 26 | 516432.75 | 1293682.48 | - | - |
| 27 | 516399.06 | 1293627.83 | - | - |
| 28 | 516371.58 | 1293613.59 | - | - |
| 29 | 516238.4 | 1293601.24 | - | - |
| 30 | 516208.5 | 1293594.02 | - | - |
| 31 | 516180.4 | 1293590.99 | - | - |
| 32 | 516160.6 | 1293590.36 | - | - |
| 33 | 516126.05 | 1293593.46 | - | - |
| 34 | 516074.15 | 1293606.01 | - | - |
| 35 | 516044.95 | 1293618.54 | - | - |
| 36 | 516005.51 | 1293643.05 | - | - |

Повное наименование должности



Ініціалі, прізвище

Земельний унікод
для об'єкта нерухомості

Лист № 29 розділу 3.2

Вартість розділу 3.2: 56

Вартість розділу 8

Вартість ділянки: 537

28.10.2024р. № КУВН-001/2024-263666837

47-01-0000000-50785

Квартальний номер:

| 1 | 2 | 3 | 4 | 5 |
|-----|-----------|------------|---|---|
| 80 | 512968.35 | 1293594.38 | - | - |
| 81 | 513039.95 | 1293550.2 | - | - |
| 82 | 513062.6 | 1293508.47 | - | - |
| 83 | 513098.05 | 1293468.07 | - | - |
| 84 | 513153.15 | 1293412.2 | - | - |
| 85 | 513248.35 | 1293343.45 | - | - |
| 86 | 513315.65 | 1293315.21 | - | - |
| 87 | 513389.3 | 1293309.03 | - | - |
| 88 | 513617.85 | 1293304.75 | - | - |
| 89 | 513660.75 | 1293282.48 | - | - |
| 90 | 513779.82 | 1293195.84 | - | - |
| 91 | 513815.18 | 1293177.75 | - | - |
| 92 | 513892.15 | 1293167.32 | - | - |
| 93 | 513946 | 1293138.5 | - | - |
| 94 | 513989.95 | 1293146.3 | - | - |
| 95 | 514077.3 | 1293112.76 | - | - |
| 96 | 514154.45 | 1293094.58 | - | - |
| 97 | 514182.75 | 1293091.01 | - | - |
| 98 | 514260.15 | 1293090.81 | - | - |
| 99 | 514297.45 | 1293098.41 | - | - |
| 100 | 514362.45 | 1293117.77 | - | - |
| 1 | 514375 | 1293126.01 | - | - |
| 1 | 517245.75 | 1293985.8 | - | - |
| 2 | 517248.19 | 1294012.72 | - | - |
| 3 | 517175.9 | 1294015.66 | - | - |
| 4 | 517140.2 | 1294011.63 | - | - |
| 5 | 517126.8 | 1294007.97 | - | - |
| 6 | 517090.85 | 1293993.2 | - | - |
| 7 | 516965.9 | 1293915.33 | - | - |

повное видрошення ділянки



ДЕРЖАВНИЙ СЛУЖБИ ЗЕМЕЛЬНИХ ДІЛЯНОК
Служба земельних ділянок України
Київська область, Сходульський район
Відділення в Сходульському районі

нішілля, факсимі

Земельний аукціон
на об'єкти нерухомості

Лист № 28 розділу 3.2.

Вартість об'єкта розділу 3.2: 56

Вартість розділу: 8

Вартість аукціону: 537

28.10.2024р. № КУВН-001/2024-263666837

47:01:0001000:50785

Квартальний номер:

| 1 | 2 | 3 | 4 | 5 |
|----|-----------|------------|---|---|
| 51 | 511289,25 | 1295634,33 | - | - |
| 52 | 511279,51 | 1293624,82 | - | - |
| 53 | 511269,06 | 1293612,33 | - | - |
| 54 | 511388,2 | 1293502,75 | - | - |
| 55 | 511440,55 | 1293464,26 | - | - |
| 56 | 511527,55 | 1293433,39 | - | - |
| 57 | 511609,35 | 1293428,54 | - | - |
| 58 | 511689,05 | 1293420,95 | - | - |
| 59 | 511781,5 | 1293413,41 | - | - |
| 60 | 511833,45 | 1293400,01 | - | - |
| 61 | 511922,1 | 1293372,45 | - | - |
| 62 | 511960,85 | 1293370,09 | - | - |
| 63 | 512044,8 | 1293383,24 | - | - |
| 64 | 512133,9 | 1293395 | - | - |
| 65 | 512202,6 | 1293392,28 | - | - |
| 66 | 512243,6 | 1293387,6 | - | - |
| 67 | 512358,75 | 1293371,38 | - | - |
| 68 | 512437,4 | 1293391,75 | - | - |
| 69 | 512490,6 | 1293413,15 | - | - |
| 70 | 512508,6 | 1293425,85 | - | - |
| 71 | 512573,45 | 1293449,43 | - | - |
| 72 | 512693,65 | 1293502,57 | - | - |
| 73 | 512766,98 | 1293560,77 | - | - |
| 74 | 512775,7 | 1293568,62 | - | - |
| 75 | 512781,28 | 1293571,14 | - | - |
| 76 | 512790,75 | 1293580,05 | - | - |
| 77 | 512813,85 | 1293595,74 | - | - |
| 78 | 512868 | 1293610,14 | - | - |
| 79 | 512927,1 | 1293607,52 | - | - |

повное наименование должности



ДЕРЖАВНЕ ПІДПРИЄМСТВО
«Львівська обласна адміністрація»
Служба економіки та інвестицій Львівської області
Розділ економіки та інвестицій Львівської області
Відділ управління організаційними питаннями

підпис, прізвище

Земельний аукціон
на об'єкти нерухомості

Лист № 27 розшир. 3.2

Варті аукціону розшир. 3.2: 56

Варті розшир. 8

Варті аукціону вище: 537

28.10.2024р. № КУВН-001/2024-263666837

47:01:0001000:50785

Квартальний номер:

| 1 | 2 | 3 | 4 | 5 |
|----|-----------|------------|---|---|
| 22 | 513085.7 | 1293524.64 | - | - |
| 23 | 513061.35 | 1293569.72 | - | - |
| 24 | 512980.85 | 1293619.51 | - | - |
| 25 | 512947.95 | 1293633.33 | - | - |
| 26 | 512864.55 | 1293618.01 | - | - |
| 27 | 512802.45 | 1293621.35 | - | - |
| 28 | 512774.9 | 1293606.95 | - | - |
| 29 | 512679.75 | 1293527.36 | - | - |
| 30 | 512564.6 | 1293485.27 | - | - |
| 31 | 512493.65 | 1293449.56 | - | - |
| 32 | 512476.65 | 1293437.57 | - | - |
| 33 | 512428.65 | 1293418.36 | - | - |
| 34 | 512357.6 | 1293399.71 | - | - |
| 35 | 512247.35 | 1293415.35 | - | - |
| 36 | 512204.75 | 1293420.22 | - | - |
| 37 | 512137.5 | 1293423.08 | - | - |
| 38 | 512040.8 | 1293410.96 | - | - |
| 39 | 511959.5 | 1293398.22 | - | - |
| 40 | 511926.45 | 1293400.24 | - | - |
| 41 | 511841.56 | 1293426.83 | - | - |
| 42 | 511789.65 | 1293440.49 | - | - |
| 43 | 511691 | 1293448.89 | - | - |
| 44 | 511611.85 | 1293456.43 | - | - |
| 45 | 511531.95 | 1293467.12 | - | - |
| 46 | 511454.1 | 1293488.81 | - | - |
| 47 | 511407.81 | 1293526.41 | - | - |
| 48 | 511404.36 | 1293527.7 | - | - |
| 49 | 511332.85 | 1293593.51 | - | - |
| 50 | 511316.43 | 1293607.45 | - | - |

POSИНО ВИПОВНЮВАННЯ ДОЛЖНОСТІ



нішилоді, факсимі

Земельний аукціон
на об'єкти нерухомості

Лист № 26 протока 3.2

Варті аукціону протока 3.2: 56

Варті протокол: 8

Варті аукціону вилучення: 537

28.10.2024г. № КУ/ВН-001/2024-263666837

47:01:0001000:50785

Квартальний номер:

| 1 | 2 | 3 | 4 | 5 |
|----|-----------|------------|---|---|
| 66 | 510594,05 | 1293107,95 | - | - |
| 67 | 510800,6 | 1293290,25 | - | - |
| 68 | 511160,3 | 1293617,84 | - | - |
| 69 | 511054,5 | 1293641,92 | - | - |
| 70 | 511221 | 1293648,12 | - | - |
| 71 | 511236,35 | 1293643,66 | - | - |
| 72 | 511240,97 | 1293634,79 | - | - |
| 1 | 511253,25 | 1293631,16 | - | - |
| 1 | 514375 | 1293126,01 | - | - |
| 2 | 514373,7 | 1293130,1 | - | - |
| 3 | 514360,5 | 1293146,4 | - | - |
| 4 | 514290,45 | 1293125,53 | - | - |
| 5 | 514257,7 | 1293118,81 | - | - |
| 6 | 514184,55 | 1293119 | - | - |
| 7 | 514150,1 | 1293122,21 | - | - |
| 8 | 514085,75 | 1293129,46 | - | - |
| 9 | 514000,05 | 1293172,43 | - | - |
| 10 | 513963,1 | 1293185,71 | - | - |
| 11 | 513894,75 | 1293195,21 | - | - |
| 12 | 513825,9 | 1293200,6 | - | - |
| 13 | 513808,65 | 1293206,26 | - | - |
| 14 | 513709,16 | 1293283,4 | - | - |
| 15 | 513675,8 | 1293306,23 | - | - |
| 16 | 513611,1 | 1293333,82 | - | - |
| 17 | 513390,55 | 1293337,02 | - | - |
| 18 | 513321,65 | 1293342,79 | - | - |
| 19 | 513262,55 | 1293367,72 | - | - |
| 20 | 513171,15 | 1293433,75 | - | - |
| 21 | 513118,7 | 1293486,99 | - | - |

повное наименование должности



ДЕРЖАВНЕ ПІДПРИЄМСТВО
Львівська обласна адміністрація
Служба технічної допомоги підприємств
власності області/обласної адміністрації
Львівська обласна адміністрація

підпис, прізвище

Земельний аукціон
на об'єкт нерухомості

Лист № 25 розділу 3.2

Всього аукціон розділу 3.2: 56

Всього розділок: 8

Всього аукціон відносно: 537

28.10.2024г. № КУ/ВН-001/2024-263666837

Кваліфікаційні номери

47-01-0000000-50785

| 1 | 2 | 3 | 4 | 5 |
|----|-----------|------------|---|---|
| 37 | 507987.8 | 1291942.95 | - | - |
| 38 | 507900.35 | 1291017.68 | - | - |
| 39 | 507888.67 | 1291888.07 | - | - |
| 40 | 507798.46 | 1291872.5 | - | - |
| 41 | 507892.89 | 1291897.03 | - | - |
| 42 | 508009.04 | 1291947.19 | - | - |
| 43 | 508124.05 | 1291996.85 | - | - |
| 44 | 508170.82 | 1292009.27 | - | - |
| 45 | 508163.74 | 1292060.5 | - | - |
| 46 | 508475.17 | 1292089.76 | - | - |
| 47 | 508500.32 | 1292094.77 | - | - |
| 48 | 508564.17 | 1292107.48 | - | - |
| 49 | 508639.5 | 1292125.32 | - | - |
| 50 | 508721.9 | 1292145.88 | - | - |
| 51 | 508797.5 | 1292158.38 | - | - |
| 52 | 508859.11 | 1292170.09 | - | - |
| 53 | 508860.37 | 1292169.23 | - | - |
| 54 | 508883.13 | 1292171.13 | - | - |
| 55 | 508884.28 | 1292176.17 | - | - |
| 56 | 508902.13 | 1292177.96 | - | - |
| 57 | 509003.61 | 1292187.8 | - | - |
| 58 | 509196.04 | 1292248.85 | - | - |
| 59 | 509193.09 | 1292302.46 | - | - |
| 60 | 509422.7 | 1292548.62 | - | - |
| 61 | 509694.7 | 1292432.76 | - | - |
| 62 | 509759.75 | 1292469.77 | - | - |
| 63 | 510111.85 | 1292698.23 | - | - |
| 64 | 510190.15 | 1292748.34 | - | - |
| 65 | 510378.1 | 1292913.11 | - | - |

Розділок включених до аукціону



Львівська обласна адміністрація

Земельний аукціон
на об'єкті нерухомості

Лист № 24 протока 3.2

Варті аукціону протока 3.2: 56

Варті протокол: 8

Варті аукцион відносно: 537

28.10.2024г. № КУВН-001/2024-263666837

47:01:0001000:50785

Кваліфікаційні номери

| 1 | 2 | 3 | 4 | 5 |
|----|-----------|------------|---|---|
| 8 | 511202.4 | 1295674.02 | - | - |
| 9 | 511183.95 | 1293667.55 | - | - |
| 10 | 511142 | 1293639.07 | - | - |
| 11 | 510359.65 | 1292934.17 | - | - |
| 12 | 510173.3 | 1292770.79 | - | - |
| 13 | 510096.65 | 1292721.77 | - | - |
| 14 | 509745 | 1292493.58 | - | - |
| 15 | 509681.45 | 1292457.41 | - | - |
| 16 | 509512.3 | 1292374.61 | - | - |
| 17 | 509384.1 | 1292331.25 | - | - |
| 18 | 509192.1 | 1292268.73 | - | - |
| 19 | 509052.95 | 1292223.45 | - | - |
| 20 | 509003.25 | 1292211.31 | - | - |
| 21 | 508788.65 | 1292186.13 | - | - |
| 22 | 508715.8 | 1292173.22 | - | - |
| 23 | 508631.95 | 1292152.3 | - | - |
| 24 | 508566.5 | 1292134.55 | - | - |
| 25 | 508503.9 | 1292118.57 | - | - |
| 26 | 508474.9 | 1292110.55 | - | - |
| 27 | 508313.74 | 1292070.89 | - | - |
| 28 | 508273.95 | 1292060.06 | - | - |
| 29 | 508234.9 | 1292056.37 | - | - |
| 30 | 508182.65 | 1292035.23 | - | - |
| 31 | 508156.9 | 1292025.92 | - | - |
| 32 | 508144.5 | 1292020.63 | - | - |
| 33 | 508117.05 | 1292008.4 | - | - |
| 34 | 508096.6 | 1291996.24 | - | - |
| 35 | 508077.75 | 1291986.53 | - | - |
| 36 | 508045.55 | 1291967.6 | - | - |

повное наименование должности



ДЕРЖАВНИЙ СЛУЖБИ УКРАЇНИ
СЛУЖБА ЗЕМЕЛЬНОЇ ПІДПРИЄМНОСТІ
СЛУЖБА ВІСІР'ЯВАННЯ СІЛЬСЬКОГОСПОДАРСЬКОЇ
ІНФРАСТРУКТУРИ ТА ПЛАНИВАННЯ

підпис, прізвище

Земельний аукціон
на об'єкті нерухомості

Лист № 23 протока 3.2.

Варті аукціону протока 3.2: 56

Варті продажів: 8

Варті аукцион відносно: 537

28.10.2024г. № КУВН-001/2024-263666837

Квартальний номер: 47-01-0000000-50785

| 1 | 2 | 3 | 4 | 5 |
|----|-----------|------------|---|---|
| 48 | 504716.9 | 1292004.02 | - | - |
| 49 | 504925.05 | 1291845.24 | - | - |
| 50 | 505113.65 | 1291550.83 | - | - |
| 51 | 505379.85 | 1291509.23 | - | - |
| 52 | 505432.85 | 1291482.52 | - | - |
| 53 | 505494.55 | 1291434 | - | - |
| 54 | 505562.3 | 1291427.46 | - | - |
| 55 | 505641.65 | 1291400.48 | - | - |
| 56 | 506680.6 | 1291390.81 | - | - |
| 57 | 505766.3 | 1291376.5 | - | - |
| 58 | 505824.95 | 1291372.05 | - | - |
| 59 | 505887.4 | 1291371.25 | - | - |
| 60 | 505971.7 | 1291375.72 | - | - |
| 61 | 506061.6 | 1291387.75 | - | - |
| 62 | 506086.25 | 1291392.6 | - | - |
| 63 | 506164.45 | 1291410.34 | - | - |
| 64 | 506663.75 | 1291550.29 | - | - |
| 65 | 507048.31 | 1291659.22 | - | - |
| 66 | 507537.37 | 1291793.2 | - | - |
| 67 | 507668.33 | 1291834.8 | - | - |
| 68 | 507735.45 | 1291856.13 | - | - |
| 1 | 507745.75 | 1291858.81 | - | - |
| 1 | 511253.25 | 1293611.16 | - | - |
| 2 | 511264.99 | 1293641.45 | - | - |
| 3 | 511272.8 | 1293650.3 | - | - |
| 4 | 511258.15 | 1293663.32 | - | - |
| 5 | 511244.22 | 1293676.62 | - | - |
| 6 | 511235.71 | 1293673.83 | - | - |
| 7 | 511222 | 1293676.47 | - | - |

повное наименование должности



підпис, прізвище

Земельні учаски
на об'єкті нерухомості

Лист № 22 розписи 3.2

Всього учасків розписи 3.2: 56

Всього розписок: 8

Всього аукционних продажень: 537

28.10.2024г. № КУВН-001/2024-263666837

Коефіцієнт поверт.: 47,01 (000000050785)

| 1 | 2 | 3 | 4 | 5 |
|----|-----------|------------|---|---|
| 19 | 505444.95 | 1291507.78 | - | - |
| 20 | 505193.65 | 1291533.64 | - | - |
| 21 | 505329.25 | 1291574.07 | - | - |
| 22 | 504942.15 | 1291867.42 | - | - |
| 23 | 504733.75 | 1292026.4 | - | - |
| 24 | 504610.71 | 1292112.57 | - | - |
| 25 | 504599.29 | 1292120.88 | - | - |
| 26 | 504529.5 | 1292178.79 | - | - |
| 27 | 504477.65 | 1292212.02 | - | - |
| 28 | 504394.81 | 1292252.76 | - | - |
| 29 | 504375.18 | 1292284.6 | - | - |
| 30 | 504320.1 | 1292269.73 | - | - |
| 31 | 504228.5 | 1292280.08 | - | - |
| 32 | 504034.3 | 1292276.71 | - | - |
| 33 | 503989.5 | 1292267.9 | - | - |
| 34 | 503912.15 | 1292260.2 | - | - |
| 35 | 503864.6 | 1292246.1 | - | - |
| 36 | 503851.7 | 1292230.62 | - | - |
| 37 | 503858.4 | 1292218.2 | - | - |
| 38 | 500870 | 1292216.99 | - | - |
| 39 | 503916.9 | 1292232.55 | - | - |
| 40 | 503991.65 | 1292239.98 | - | - |
| 41 | 504041.05 | 1292242.75 | - | - |
| 42 | 504227.75 | 1292252.08 | - | - |
| 43 | 504313.65 | 1292242.48 | - | - |
| 44 | 504357 | 1292232.22 | - | - |
| 45 | 504400.6 | 1292217.54 | - | - |
| 46 | 504463.35 | 1292187.95 | - | - |
| 47 | 504513.4 | 1292155.86 | - | - |

повное наименование должности



підпис, прізвище

Земельний аукціон
на об'єкти нерухомості

Лист № 21 протока 3.2.

Варті аукціону протока 3.2: 56

Варті продажів: 8

Варті аукцион відносно: 537

28.10.2024г. № КУ/ВН-001/2024-263666837

Коефіцієнт поверн: 47,01 (0000000,50785)

| 1 | 2 | 3 | 4 | 5 |
|----|-----------|------------|---|---|
| 73 | 502294,05 | 1291243,03 | - | - |
| 74 | 502334,65 | 1291266,17 | - | - |
| 75 | 502381,55 | 1291296,64 | - | - |
| 76 | 502491,1 | 1291369,25 | - | - |
| 77 | 502693,95 | 1291505,41 | - | - |
| 78 | 503003,8 | 1291713,71 | - | - |
| 79 | 503250,45 | 1291890,41 | - | - |
| 80 | 503412,25 | 1291978,34 | - | - |
| 81 | 503679,1 | 1292125,95 | - | - |
| 82 | 503762,85 | 1292171,54 | - | - |
| 1 | 503836,6 | 1292204,47 | - | - |
| 1 | 507345,75 | 1291858,81 | - | - |
| 2 | 507336,55 | 1291870,64 | - | - |
| 3 | 507335,55 | 1291872,11 | - | - |
| 4 | 507651,05 | 1291848,83 | - | - |
| 5 | 507489,15 | 1291804,38 | - | - |
| 6 | 507349,05 | 1291765,96 | - | - |
| 7 | 506656,15 | 1291577,25 | - | - |
| 8 | 506157,3 | 1291437,41 | - | - |
| 9 | 506090,95 | 1291420,1 | - | - |
| 10 | 506057,05 | 1291415,39 | - | - |
| 11 | 505968,55 | 1291403,54 | - | - |
| 12 | 505887,2 | 1291399,25 | - | - |
| 13 | 505826,2 | 1291400,04 | - | - |
| 14 | 505769,35 | 1291404,35 | - | - |
| 15 | 505687,35 | 1291417,99 | - | - |
| 16 | 505649,55 | 1291427,36 | - | - |
| 17 | 505572 | 1291453,74 | - | - |
| 18 | 505506,55 | 1291479,77 | - | - |

повное наименование должности



ДЕРЖАВНЕ ПІДПРИЄМСТВО
Львівська обласна адміністрація
Служба технічної експертизи земельних
ресурсів Львівської області (Львівська
обласна інспекція з питань управління
земельними ресурсами)

підпис, прізвище

Земельний аукціон
на об'єкти нерухомості

Лист № 20 протока 3.2.

Варті аукціону протока 3.2: 56

Варті протоколів: 8

Варті аукционних витрат: 537

28.10.2024г. № КУ/НН-001/2024-263666837

47:01:0001000:50785

Квартальний номер:

| 1 | 2 | 3 | 4 | 5 |
|----|-----------|------------|---|---|
| 44 | 500008.47 | 1291592.56 | - | - |
| 45 | 499976.24 | 1291587.83 | - | - |
| 46 | 499999.02 | 1291574.96 | - | - |
| 47 | 500009.2 | 1291575.72 | - | - |
| 48 | 500020.2 | 1291572.18 | - | - |
| 49 | 500107.7 | 1291513.2 | - | - |
| 50 | 500203.7 | 1291489.43 | - | - |
| 51 | 500480.7 | 1291426.39 | - | - |
| 52 | 500548.85 | 1291410.72 | - | - |
| 53 | 500599.45 | 1291386.85 | - | - |
| 54 | 500682.6 | 1291349.95 | - | - |
| 55 | 500721.75 | 1291341.77 | - | - |
| 56 | 500806.2 | 1291337.39 | - | - |
| 57 | 500878.75 | 1291340.51 | - | - |
| 58 | 500951.45 | 1291320.88 | - | - |
| 59 | 501026.5 | 1291297.57 | - | - |
| 60 | 501136.25 | 1291257.4 | - | - |
| 61 | 501235 | 1291236.67 | - | - |
| 62 | 501433.65 | 1291202.06 | - | - |
| 63 | 501594.5 | 1291175.31 | - | - |
| 64 | 501695.65 | 1291153.62 | - | - |
| 65 | 501750.65 | 1291146.34 | - | - |
| 66 | 501812.75 | 1291141.08 | - | - |
| 67 | 501869.15 | 1291141.62 | - | - |
| 68 | 501950.55 | 1291142.89 | - | - |
| 69 | 501993.95 | 1291150.8 | - | - |
| 70 | 502093.05 | 1291167.38 | - | - |
| 71 | 502150.45 | 1291184.75 | - | - |
| 72 | 502241.05 | 1291217.52 | - | - |

повное наименование должности



ДЕРЖАВНЕ ПІДПРИЄМСТВО
«Львівська обласна адміністрація»

Служба економіки та розвитку підприємств
Розробка інформаційно-технологічних
рішень в сфері управління

підпис, прізвище

Земельний участок
під об'єкта нерухомості

Лист № 19 протока 3.2

Варті аукцион протока 3.2: 56

Варті продажю: 8

Варті аукцион відносно: 537

28.10.2024г. № КУВН-001/2024-263666837

47:01:0000000:50785

Квартальний номер:

| 1 | 2 | 3 | 4 | 5 |
|----|-----------|------------|---|---|
| 15 | 502320.1 | 1291290.09 | - | - |
| 16 | 502281.05 | 1291267.84 | - | - |
| 17 | 502226.6 | 1291241.91 | - | - |
| 18 | 502141.95 | 1291211.43 | - | - |
| 19 | 502086.2 | 1291194.56 | - | - |
| 20 | 501985.11 | 1291177.52 | - | - |
| 21 | 501947.18 | 1291172.25 | - | - |
| 22 | 501940.24 | 1291172.06 | - | - |
| 23 | 501868.95 | 1291169.62 | - | - |
| 24 | 501813.8 | 1291169.09 | - | - |
| 25 | 501753.7 | 1291174.18 | - | - |
| 26 | 501700.4 | 1291181.24 | - | - |
| 27 | 501600.45 | 1291202.67 | - | - |
| 28 | 501458.55 | 1291229.63 | - | - |
| 29 | 501250.8 | 1291264.25 | - | - |
| 30 | 501143.5 | 1291284.53 | - | - |
| 31 | 501035.85 | 1291324 | - | - |
| 32 | 500959.55 | 1291347.68 | - | - |
| 33 | 500879.3 | 1291368.66 | - | - |
| 34 | 500806.15 | 1291365.41 | - | - |
| 35 | 500726.55 | 1291369.38 | - | - |
| 36 | 500691.25 | 1291376.75 | - | - |
| 37 | 500611.1 | 1291412.31 | - | - |
| 38 | 500537 | 1291437.85 | - | - |
| 39 | 500487.3 | 1291453.61 | - | - |
| 40 | 500107.95 | 1291538.14 | - | - |
| 41 | 500051.65 | 1291575.56 | - | - |
| 42 | 500021.35 | 1291594.66 | - | - |
| 43 | 499995.08 | 1291600.57 | - | - |

| | | |
|--|--|--|
|  <p>ДЕРЖАВНЕ ПІДПРИЄМСТВО Львівська обласна служба управління земельними ресурсами та кадастром</p> | <p>Львівська обласна служба управління земельними ресурсами та кадастром</p> | <p>Львівська обласна служба управління земельними ресурсами та кадастром</p> |
| <p>Львівська обласна служба управління земельними ресурсами та кадастром</p> | <p>Львівська обласна служба управління земельними ресурсами та кадастром</p> | <p>Львівська обласна служба управління земельними ресурсами та кадастром</p> |
| <p>Львівська обласна служба управління земельними ресурсами та кадастром</p> | <p>Львівська обласна служба управління земельними ресурсами та кадастром</p> | <p>Львівська обласна служба управління земельними ресурсами та кадастром</p> |

Земельний участок
під об'єктом нерухомості

Діляч. № 17 розділу 3.2

Бюджет розділу 3.2: 56

Бюджет розділу: 8

Бюджет аукцион відносно: 537

28.10.2024г. № КУВН-001/2024-263666837

47-01-0000000-50785

Квартальний номер:

| 1 | 2 | 3 | 4 | 5 |
|-----|-----------|------------|---|---|
| 78 | 497170.75 | 1291962.97 | - | - |
| 79 | 497240.35 | 1291928.89 | - | - |
| 80 | 497297.3 | 1291893.1 | - | - |
| 81 | 497402.85 | 1291830.3 | - | - |
| 82 | 497450.45 | 1291813.38 | - | - |
| 83 | 497514.55 | 1291801.96 | - | - |
| 84 | 497561 | 1291786.51 | - | - |
| 85 | 497614.65 | 1291756.28 | - | - |
| 86 | 497713.3 | 1291690.17 | - | - |
| 87 | 497783.55 | 1291656.68 | - | - |
| 88 | 497841.55 | 1291625.86 | - | - |
| 89 | 497907.8 | 1291600.42 | - | - |
| 90 | 497942.3 | 1291590.54 | - | - |
| 91 | 498003.75 | 1291578.34 | - | - |
| 92 | 498032.75 | 1291577.5 | - | - |
| 93 | 498087.8 | 1291588.43 | - | - |
| 94 | 498119.3 | 1291607.54 | - | - |
| 95 | 498177.8 | 1291658.73 | - | - |
| 96 | 498212.1 | 1291677.53 | - | - |
| 97 | 498247.65 | 1291686.14 | - | - |
| 98 | 498280.55 | 1291687.82 | - | - |
| 99 | 498329.05 | 1291674.04 | - | - |
| 100 | 498384.35 | 1291636.06 | - | - |
| 101 | 498420.15 | 1291617.89 | - | - |
| 102 | 498452.05 | 1291608.38 | - | - |
| 103 | 498501.05 | 1291596.73 | - | - |
| 104 | 498577.9 | 1291565.38 | - | - |
| 105 | 498672.3 | 1291528.2 | - | - |
| 106 | 498931.3 | 1291479.16 | - | - |

повное наименование должности



инициалы, фамилия

Земельний участок
під об'єкта нерухомості

Діагн. № 16 розділу 3.2.

Варті аукцион розділу 3.2. 56

Варті розділу 8

Варті аукцион вище: 537

28.10.2024г. № КУВН-001/2024-263666837

Квартальний номер: 47-01-0001000-50785

| 1 | 2 | 3 | 4 | 5 |
|----|-----------|------------|---|---|
| 49 | 497182.85 | 1291988.22 | - | - |
| 50 | 497056.1 | 1292048.47 | - | - |
| 51 | 496972.4 | 1292080.91 | - | - |
| 52 | 496788.85 | 1292146.06 | - | - |
| 53 | 496732.7 | 1292176.06 | - | - |
| 54 | 496641.74 | 1292228.56 | - | - |
| 55 | 496613.48 | 1292239.64 | - | - |
| 56 | 496579.8 | 1292245.23 | - | - |
| 57 | 496543.05 | 1292244.55 | - | - |
| 58 | 496440.96 | 1292241.4 | - | - |
| 59 | 496434.85 | 1292240.75 | - | - |
| 60 | 496364.13 | 1292232.08 | - | - |
| 61 | 496334.02 | 1292232.61 | - | - |
| 62 | 496304.11 | 1292236.1 | - | - |
| 63 | 496262.88 | 1292234.77 | - | - |
| 64 | 496260.96 | 1292229.49 | - | - |
| 65 | 496282.92 | 1292223.96 | - | - |
| 66 | 496283.49 | 1292220.82 | - | - |
| 67 | 496313.08 | 1292216.42 | - | - |
| 68 | 496327.05 | 1292211.26 | - | - |
| 69 | 496351.95 | 1292210.8 | - | - |
| 70 | 496458.05 | 1292223.05 | - | - |
| 71 | 496588.6 | 1292221.54 | - | - |
| 72 | 496643.25 | 1292201.78 | - | - |
| 73 | 496718 | 1292152.24 | - | - |
| 74 | 496778.3 | 1292120.11 | - | - |
| 75 | 496862.7 | 1292054.64 | - | - |
| 76 | 497045.45 | 1292022.57 | - | - |
| 77 | 497119.65 | 1291988.91 | - | - |

повное наименование должности



инициалы, фамилия

Земельний аукціон
на об'єкті нерухомості

Лист № 15 протока З.Т.

Варті аукціону протока З.Т. 56

Варті продажів 8

Варті аукціону відносно: 537

28.10.2024г. № КУ/ВН-001/2024-263666837

47:01:0001000:50785

Квартальний номер:

| 1 | 2 | 3 | 4 | 5 |
|----|-----------|------------|---|---|
| 20 | 498936.1 | 1291596.76 | - | - |
| 21 | 498679.45 | 1291555.29 | - | - |
| 22 | 498589.25 | 1291590.99 | - | - |
| 23 | 498508.4 | 1291623.75 | - | - |
| 24 | 498458.65 | 1291615.58 | - | - |
| 25 | 498429.2 | 1291644.57 | - | - |
| 26 | 498399.55 | 1291659.68 | - | - |
| 27 | 498341.95 | 1291698.95 | - | - |
| 28 | 498282.5 | 1291715.82 | - | - |
| 29 | 498243.75 | 1291713.93 | - | - |
| 30 | 498202.05 | 1291703.82 | - | - |
| 31 | 498168.66 | 1291688.48 | - | - |
| 32 | 498159.28 | 1291682.49 | - | - |
| 33 | 498101.1 | 1291628.86 | - | - |
| 34 | 498078.5 | 1291614.91 | - | - |
| 35 | 498031.55 | 1291605.54 | - | - |
| 36 | 498006 | 1291606.29 | - | - |
| 37 | 497949.6 | 1291613.58 | - | - |
| 38 | 497916 | 1291627.22 | - | - |
| 39 | 497853.65 | 1291651.15 | - | - |
| 40 | 497796.15 | 1291681.67 | - | - |
| 41 | 497727 | 1291714.67 | - | - |
| 42 | 497629.6 | 1291779.97 | - | - |
| 43 | 497572.9 | 1291811.87 | - | - |
| 44 | 497519.8 | 1291829.47 | - | - |
| 45 | 497458.05 | 1291840.35 | - | - |
| 46 | 497414.9 | 1291855.68 | - | - |
| 47 | 497312.35 | 1291916.72 | - | - |
| 48 | 497253.85 | 1291953.41 | - | - |

повное наименование должности



инициалы, фамилия

Земельний аукціон
на об'єкти нерухомості

Лист № 14 протока 3.2

Вартість об'єкта 3.2: 56

Вартість об'єкта 8

Вартість аукціону: 537

28.10.2024г. № КУ/ВН-001/2024-263666837

47-01-0000000-50785

Кваліфікаційні номери:

| 1 | 2 | 3 | 4 | 5 |
|-----|-----------|------------|---|---|
| 300 | 406030.35 | 1292367.87 | - | - |
| 361 | 406070.45 | 1292348.47 | - | - |
| 362 | 406098.6 | 1292334.54 | - | - |
| 363 | 406119.55 | 1292309.45 | - | - |
| 364 | 406162.6 | 1292284.79 | - | - |
| 365 | 406184.75 | 1292272.17 | - | - |
| 366 | 406194.68 | 1292272.55 | - | - |
| 367 | 406230.5 | 1292253.67 | - | - |
| 368 | 406253.57 | 1292254.24 | - | - |
| 1 | 406257.09 | 1292254.29 | - | - |
| 1 | 409981.74 | 1291561.76 | - | - |
| 2 | 409959.07 | 1291574.22 | - | - |
| 3 | 409937.08 | 1291561.13 | - | - |
| 4 | 409816.63 | 1291625.9 | - | - |
| 5 | 409798.04 | 1291634.25 | - | - |
| 6 | 409768.7 | 1291647.44 | - | - |
| 7 | 409739.85 | 1291659.67 | - | - |
| 8 | 409636.6 | 1291663.84 | - | - |
| 9 | 409592.3 | 1291666.59 | - | - |
| 10 | 409517.45 | 1291676.69 | - | - |
| 11 | 409332.75 | 1291717.74 | - | - |
| 12 | 409138.05 | 1291715.58 | - | - |
| 13 | 409279.7 | 1291699.3 | - | - |
| 14 | 409208 | 1291636.21 | - | - |
| 15 | 409136.75 | 1291586.63 | - | - |
| 16 | 409077.05 | 1291548.28 | - | - |
| 17 | 409023.35 | 1291517.8 | - | - |
| 18 | 408991.15 | 1291506.11 | - | - |
| 19 | 408978.65 | 1291504.55 | - | - |

ПОВНОМОВАЖЕННЯ ДОЛІЖНОСТІ



нішілля, факсимі

Земельний аукціон
на об'єкти нерухомості

Лист № 13 протока 3.2

Варті аукціон протока 3.2: 56

Варті протокол: 8

Варті аукціон відносно: 537

28.10.2024г. № КУ/ВН-001/2024-263666837

Коефіцієнт наповн: 47,01 (0000000,50785)

| 1 | 2 | 3 | 4 | 5 |
|-----|-----------|------------|---|---|
| 331 | 494392,6 | 1292589,16 | - | - |
| 332 | 494467,5 | 1292547,93 | - | - |
| 333 | 494556 | 1292544,03 | - | - |
| 334 | 494588,55 | 1292540,17 | - | - |
| 335 | 494628,15 | 1292544,07 | - | - |
| 336 | 494676 | 1292545,36 | - | - |
| 337 | 494727,8 | 1292542,82 | - | - |
| 338 | 494829,45 | 1292528,77 | - | - |
| 339 | 494940,4 | 1292515,51 | - | - |
| 340 | 494985,5 | 1292514,28 | - | - |
| 341 | 495040,7 | 1292520,71 | - | - |
| 342 | 495062,3 | 1292521,45 | - | - |
| 343 | 495073,35 | 1292520,39 | - | - |
| 344 | 495107,1 | 1292512,39 | - | - |
| 345 | 495167,35 | 1292496,99 | - | - |
| 346 | 495272,05 | 1292483,15 | - | - |
| 347 | 495299,25 | 1292480,1 | - | - |
| 348 | 495326,3 | 1292478,47 | - | - |
| 349 | 495439,75 | 1292477,9 | - | - |
| 350 | 495522,3 | 1292469,73 | - | - |
| 351 | 495589,35 | 1292468,29 | - | - |
| 352 | 495674,7 | 1292474,06 | - | - |
| 353 | 495693,5 | 1292473,14 | - | - |
| 354 | 495760,55 | 1292462,45 | - | - |
| 355 | 495903,35 | 1292448,79 | - | - |
| 356 | 495914,95 | 1292441,85 | - | - |
| 357 | 495971,35 | 1292428,97 | - | - |
| 358 | 495992 | 1292419,27 | - | - |
| 359 | 496004,85 | 1292410,69 | - | - |

РОЗІВНЕ ВИПОВНЮВАННЯ ДОЛЖНОСТІ



ДЕРЖАВНИЙ СЛУЖБИВ
ЗЕМЕЛЬНИЙ ПІДКОНТРОЛЬ
Служба з питань земельної адміністрації, територіального
управління та архітектури
Міністерства внутрішніх справ України
Київська область, м. Київ

нішітальне, друковане

**Земельний унікод
для об'єкта нерухомості**

| | | | |
|--|-------------------------------|------------------|-----------------------------|
| Лист № 12 розділу 3.2 | Варті аукцион розділу 3.2: 56 | Варті розділу: 8 | Варті аукцион відносно: 537 |
| 28.10.2024г. № КУВН-001/2024-263666837 | | | |
| Квартальний номер: | 47-01-0000000-50785 | | |

| 1 | 2 | 3 | 4 | 5 |
|-----|-----------|------------|---|---|
| 302 | 492914.25 | 1292382.29 | - | - |
| 303 | 491137.1 | 1292379.61 | - | - |
| 304 | 491160.2 | 1292375.51 | - | - |
| 305 | 491225.15 | 1292366.18 | - | - |
| 306 | 491236.96 | 1292368.15 | - | - |
| 307 | 491281.53 | 1292360.59 | - | - |
| 308 | 491338.85 | 1292349.85 | - | - |
| 309 | 491359.75 | 1292349.84 | - | - |
| 310 | 491432.85 | 1292357.52 | - | - |
| 311 | 491554.23 | 1292372.45 | - | - |
| 312 | 491573.41 | 1292374.58 | - | - |
| 313 | 491581.14 | 1292375.24 | - | - |
| 314 | 491617.97 | 1292376.72 | - | - |
| 315 | 491718.45 | 1292380.29 | - | - |
| 316 | 491779.05 | 1292376.39 | - | - |
| 317 | 491808.85 | 1292372.13 | - | - |
| 318 | 491883 | 1292360.25 | - | - |
| 319 | 491897.2 | 1292361.22 | - | - |
| 320 | 491926.45 | 1292368.82 | - | - |
| 321 | 491950.65 | 1292378.55 | - | - |
| 322 | 494118.98 | 1292464.79 | - | - |
| 323 | 494157.47 | 1292483.87 | - | - |
| 324 | 494223.19 | 1292514.8 | - | - |
| 325 | 494221.49 | 1292518.72 | - | - |
| 326 | 494273.54 | 1292543.51 | - | - |
| 327 | 494277.66 | 1292540.89 | - | - |
| 328 | 494309.7 | 1292552.75 | - | - |
| 329 | 494331.35 | 1292555.25 | - | - |
| 330 | 494353.95 | 1292553.43 | - | - |

РОЗДІЛ ВИКОНАВЧИХ ДІЯЛЬНОСТІ



нішіди, факсимі

Земельний аукціон
на об'єкти нерухомості

Лист № 11 протокол 1.2

Варті аукціону протокол 1.2: 56

Варті продажів: 8

Варті аукцион відносно: 537

28.10.2024г. № КУ/ВН-001/2024-263666837

Квартальний номер:

47-01-0001000-50785

| 1 | 2 | 3 | 4 | 5 |
|-----|-----------|------------|---|---|
| 273 | 491560.45 | 1292398.72 | - | - |
| 274 | 491590.85 | 1292471.47 | - | - |
| 275 | 491612.7 | 1292480.56 | - | - |
| 276 | 491630.6 | 1292498.47 | - | - |
| 277 | 491644.95 | 1292524.12 | - | - |
| 278 | 491658.2 | 1292552.66 | - | - |
| 279 | 491675.2 | 1292600.37 | - | - |
| 280 | 491681.35 | 1292615.57 | - | - |
| 281 | 491687.6 | 1292622.36 | - | - |
| 282 | 491695.05 | 1292622.51 | - | - |
| 283 | 491704.05 | 1292618.52 | - | - |
| 284 | 491788.05 | 1292578.33 | - | - |
| 285 | 491861.35 | 1292543.25 | - | - |
| 286 | 491941.95 | 1292599.57 | - | - |
| 287 | 491979.1 | 1292494.23 | - | - |
| 288 | 492024.15 | 1292482.02 | - | - |
| 289 | 492086.05 | 1292477.84 | - | - |
| 290 | 492118.55 | 1292471.22 | - | - |
| 291 | 492222.28 | 1292479.06 | - | - |
| 292 | 492226.03 | 1292478.96 | - | - |
| 293 | 492253.81 | 1292475.79 | - | - |
| 294 | 492264.85 | 1292470.82 | - | - |
| 295 | 492269.71 | 1292473.37 | - | - |
| 296 | 492271.82 | 1292469.34 | - | - |
| 297 | 492298.65 | 1292460.86 | - | - |
| 298 | 492475 | 1292402.83 | - | - |
| 299 | 492451.3 | 1292391.23 | - | - |
| 300 | 492483.85 | 1292385.3 | - | - |
| 301 | 492506.4 | 1292382.32 | - | - |

повное наименование должности



ДЕРЖАВНЕ ПІДПРИЄМСТВО
«Львівська обласна адміністрація»
Служба економіки та інвестицій Львівської області
Місце виконання службових обов'язків
Відділ управління адміністративними
ресурсами обласної адміністрації

підпис, прізвище

Земельний унікод
для об'єкта нерухомості

Лист № 10 протокол З.Т.

Вартість по протоколу З.Т. № 56

Вартість по протоколу № 8

Вартість аукціону: 537

28.10.2024г. № КУВН-001/2024-263666837

47-01-0000000-50785

Квартальний номер:

| 1 | 2 | 3 | 4 | 5 |
|-----|-----------|------------|---|---|
| 244 | 490196.99 | 1291061.23 | - | - |
| 245 | 490229.81 | 1291168.45 | - | - |
| 246 | 490276.23 | 1291279.15 | - | - |
| 247 | 490323.64 | 1291376.47 | - | - |
| 248 | 490343.93 | 1291415.74 | - | - |
| 249 | 490347.7 | 1291423.18 | - | - |
| 250 | 490370.25 | 1291457.93 | - | - |
| 251 | 490397.47 | 1291499.93 | - | - |
| 252 | 490398.86 | 1291502.22 | - | - |
| 253 | 490471.33 | 1291536.78 | - | - |
| 254 | 490426.17 | 1291544.12 | - | - |
| 255 | 490453.76 | 1291585.93 | - | - |
| 256 | 490467.7 | 1291607.06 | - | - |
| 257 | 490539.81 | 1291690.22 | - | - |
| 258 | 490556.19 | 1291712.04 | - | - |
| 259 | 490566.01 | 1291739.37 | - | - |
| 260 | 490598.97 | 1291736.62 | - | - |
| 261 | 490634.4 | 1291808.26 | - | - |
| 262 | 490714.05 | 1291911.21 | - | - |
| 263 | 490721.02 | 1291924.1 | - | - |
| 264 | 490764.4 | 1291979.62 | - | - |
| 265 | 490812.6 | 1292035.04 | - | - |
| 266 | 490845.3 | 1292066.25 | - | - |
| 267 | 490891.4 | 1292100.98 | - | - |
| 268 | 490968.2 | 1292152.85 | - | - |
| 269 | 491067.25 | 1292216.78 | - | - |
| 270 | 491196.75 | 1292304.55 | - | - |
| 271 | 491279.95 | 1292357.65 | - | - |
| 272 | 491323.6 | 1292382.97 | - | - |

повное наименование должности



ДЕРЖАВНА СЛУЖБА
ЗЕМЕЛЬНИХ РЕСУРСІВ
 Україна: м.Київ, вул.Слобожанська, 15/17
 Київська обласна державна адміністрація
 Департамент земельних ресурсів

підпис, прізвище

Земельний унікод
під об'єкта нерухомості

| | | | |
|--|------------------------------|-------------------|--------------------------|
| Лист № 9 проща 3.2 | Варті інвентаризації 3.2: 56 | Варті пропозиц. 8 | Варті інвентаризації 557 |
| 28.10.2024г. № КУВН/001/2024-263666837 | | | |
| Кабінетний номер: | | | 47-01-0000000-50785 |

| 1 | 2 | 3 | 4 | 5 |
|-----|-----------|------------|---|---|
| 215 | 487966.05 | 1288426.88 | - | - |
| 216 | 488208.85 | 1288629.37 | - | - |
| 217 | 488268.05 | 1288674.32 | - | - |
| 218 | 488300.05 | 1288685.1 | - | - |
| 219 | 488323.5 | 1288815.32 | - | - |
| 220 | 488368.85 | 1288823.9 | - | - |
| 221 | 488917.45 | 1288838.17 | - | - |
| 222 | 488950.2 | 1288855.71 | - | - |
| 223 | 488998 | 1288877.64 | - | - |
| 224 | 489044.05 | 1288936.83 | - | - |
| 225 | 489109.45 | 1289005.51 | - | - |
| 226 | 489190.45 | 1289099.11 | - | - |
| 227 | 489301.9 | 1289291.3 | - | - |
| 228 | 489563.35 | 1289588.47 | - | - |
| 229 | 489693.7 | 1289739.14 | - | - |
| 230 | 489732.45 | 1289783.92 | - | - |
| 231 | 489747.9 | 1289801.79 | - | - |
| 232 | 489792.8 | 1289877.91 | - | - |
| 233 | 489814.2 | 1289925.73 | - | - |
| 234 | 489944.65 | 1290245.73 | - | - |
| 235 | 490023.65 | 1290435.65 | - | - |
| 236 | 490083.05 | 1290572.98 | - | - |
| 237 | 490098.15 | 1290611.99 | - | - |
| 238 | 490113.15 | 1290657.88 | - | - |
| 239 | 490136.95 | 1290690.45 | - | - |
| 240 | 490145 | 1290748.06 | - | - |
| 241 | 490148.82 | 1290767.7 | - | - |
| 242 | 490151.53 | 1290808.32 | - | - |
| 243 | 490180.18 | 1290974.28 | - | - |

повное наименование должности



инициалы, фамилия

Земельний унікод
для об'єкта нерухомості

| | | | |
|--|--------------------------|----------------------|------------------------|
| Лист № 8 проваля 3.2 | Вартість проваля 3.2: 56 | Вартість проваля: 8 | Вартість будівель: 557 |
| 28.10.2024г. № КУВН-001/2024-263666837 | | | |
| Квартальний номер: | | 47-01-00010001-50785 | |

| 1 | 2 | 3 | 4 | 5 |
|-----|-----------|------------|---|---|
| 186 | 485471 | 1287635.48 | - | - |
| 187 | 485506.85 | 1287638.81 | - | - |
| 188 | 485544.75 | 1287636.54 | - | - |
| 189 | 485578.5 | 1287630.15 | - | - |
| 190 | 485600.05 | 1287588.37 | - | - |
| 191 | 485712.2 | 1287592.02 | - | - |
| 192 | 485760 | 1287568.5 | - | - |
| 193 | 485928.1 | 1287553.63 | - | - |
| 194 | 485984.4 | 1287555.68 | - | - |
| 195 | 486041.45 | 1287564.78 | - | - |
| 196 | 486241.95 | 1287650 | - | - |
| 197 | 486502.95 | 1287814.2 | - | - |
| 198 | 486547.35 | 1287829.63 | - | - |
| 199 | 486595.4 | 1287830.8 | - | - |
| 200 | 486648.2 | 1287837.78 | - | - |
| 201 | 486760.9 | 1287897.57 | - | - |
| 202 | 486790.05 | 1287911.54 | - | - |
| 203 | 486823.4 | 1287922.54 | - | - |
| 204 | 486864.8 | 1287938.29 | - | - |
| 205 | 486913.55 | 1287934.36 | - | - |
| 206 | 487111.6 | 1287925.58 | - | - |
| 207 | 487298.05 | 1287955.6 | - | - |
| 208 | 487450.15 | 1287981.32 | - | - |
| 209 | 487477.2 | 1287989.89 | - | - |
| 210 | 487509.85 | 1288006.87 | - | - |
| 211 | 487545.1 | 1288032.58 | - | - |
| 212 | 487647.65 | 1288125.5 | - | - |
| 213 | 487789.35 | 1288252.06 | - | - |
| 214 | 487897.75 | 1288349.03 | - | - |

повное наименование должности



підпис, прізвище

Земельний унітар
під об'єкта нерухомості

Лист № 7 проваля 3.2

Всього індекс проваля 3.2: 56

Всього проваля: 8

Всього індекс балансу: 557

26.10.2024г. № КУВН-001/2024-263666837

Квартальний номер:

47-01-0001000-50785

| 1 | 2 | 3 | 4 | 5 |
|-----|-----------|------------|---|---|
| 157 | 485929.4 | 1287581.03 | - | - |
| 158 | 485773.1 | 1287596.24 | - | - |
| 159 | 485720 | 1287607.01 | - | - |
| 160 | 485694.9 | 1287614.58 | - | - |
| 161 | 485586.1 | 1287657.23 | - | - |
| 162 | 485548.2 | 1287664.38 | - | - |
| 163 | 485506.4 | 1287666.89 | - | - |
| 164 | 485465.05 | 1287663.05 | - | - |
| 165 | 485436.6 | 1287653.25 | - | - |
| 166 | 485409 | 1287679.24 | - | - |
| 167 | 485347.05 | 1287555.39 | - | - |
| 168 | 485340.65 | 1287541.71 | - | - |
| 169 | 485328.1 | 1287503.06 | - | - |
| 170 | 485349.3 | 1287577.75 | - | - |
| 171 | 485353.2 | 1287309.46 | - | - |
| 172 | 485330 | 1287178.82 | - | - |
| 173 | 485369.36 | 1287180.11 | - | - |
| 174 | 485333.52 | 1287151.74 | - | - |
| 175 | 485362.42 | 1287151.87 | - | - |
| 176 | 485359.1 | 1287137.09 | - | - |
| 177 | 485380.1 | 1287137.84 | - | - |
| 178 | 485383.9 | 1287163.01 | - | - |
| 179 | 485383.2 | 1287310.18 | - | - |
| 180 | 485376.85 | 1287382.81 | - | - |
| 181 | 485356.1 | 1287504.48 | - | - |
| 182 | 485365.65 | 1287529.49 | - | - |
| 183 | 485370.75 | 1287540.05 | - | - |
| 184 | 485429.05 | 1287609.56 | - | - |
| 185 | 485450.85 | 1287628.55 | - | - |

Розробник: ліцензійне підприємство



Львівська філія

Земельний унікод
для об'єкта нерухомості

| | | | |
|--|--------------------------------|----------------------|-----------------------------|
| Лист № 6 проваля 3.2 | Варті інвентар проваля 3.2: 56 | Варті проваля: 8 | Варті інвентар будинку: 557 |
| 28.10.2024г. № КУВН-001/2024-263666837 | | | |
| Кодетрестрой номер: | | 47-01-00010001-50785 | |

| 1 | 2 | 3 | 4 | 5 |
|-----|-----------|------------|---|---|
| 128 | 488944.7 | 128879.85 | - | - |
| 129 | 488909.55 | 128886.04 | - | - |
| 130 | 488862.2 | 128885.12 | - | - |
| 131 | 488819.4 | 128884.65 | - | - |
| 132 | 488792.15 | 128871.99 | - | - |
| 133 | 488233.6 | 1288699.67 | - | - |
| 134 | 488190.6 | 1288650.64 | - | - |
| 135 | 487967.4 | 1288447.75 | - | - |
| 136 | 487879.1 | 1288369.9 | - | - |
| 137 | 487770.7 | 1288272.95 | - | - |
| 138 | 487628.85 | 1288146.25 | - | - |
| 139 | 487527.5 | 1288054.4 | - | - |
| 140 | 487495.05 | 1288030.74 | - | - |
| 141 | 487466.4 | 1288015.85 | - | - |
| 142 | 487443.25 | 1288008.5 | - | - |
| 143 | 487293.55 | 1287983.25 | - | - |
| 144 | 487108.25 | 1287953.54 | - | - |
| 145 | 486933.7 | 1287962.28 | - | - |
| 146 | 486865.05 | 1287966.32 | - | - |
| 147 | 486810.85 | 1287957.73 | - | - |
| 148 | 486776.55 | 1287935.91 | - | - |
| 149 | 486748.35 | 1287922.61 | - | - |
| 150 | 486638.85 | 1287864.54 | - | - |
| 151 | 486593.7 | 1287858.77 | - | - |
| 152 | 486543.8 | 1287857.55 | - | - |
| 153 | 486489.4 | 1287838.75 | - | - |
| 154 | 486228.8 | 1287674.8 | - | - |
| 155 | 486034.25 | 1287591.99 | - | - |
| 156 | 485981.4 | 1287583.56 | - | - |

РОЗДІЛ ВПЕЧАТОВАНИХ ДОКУМЕНТІВ



ДЕРЖАВНИЙ РЕЄСТР
УКРАЇНИ
 Державний реєстр нерухомості
 Державний реєстр підприємств та організацій України
 Державний реєстр юридичних осіб, фізичних осіб - підприємців та громадських формувань

нішітальне, фінансове

Земельний унікод
під об'єкти нерухомості

Лист № 5 проваля 3.2

Всього інвентар проваля 3.2: 56

Всього проваля: 8

Всього інвентар балансири: 557

28.10.2024г. № КУВН-001/2024-263666837

47:01:0001000:50785

Кодетривий номер:

| 1 | 2 | 3 | 4 | 5 |
|-----|-----------|------------|---|---|
| 99 | 490330.54 | 1291429.61 | - | - |
| 100 | 490335.05 | 1291431.99 | - | - |
| 101 | 490300.4 | 1291381.78 | - | - |
| 102 | 490247.2 | 1291299.42 | - | - |
| 103 | 490221.1 | 1291205.58 | - | - |
| 104 | 490201.05 | 1291151.76 | - | - |
| 105 | 490176.9 | 1291078.49 | - | - |
| 106 | 490151.55 | 1290973.14 | - | - |
| 107 | 490136.05 | 1290877.34 | - | - |
| 108 | 490128.75 | 1290811.21 | - | - |
| 109 | 490127.35 | 1290804 | - | - |
| 110 | 490117.85 | 1290754.93 | - | - |
| 111 | 490100.45 | 1290699.47 | - | - |
| 112 | 490086.9 | 1290662.54 | - | - |
| 113 | 490071.95 | 1290621.83 | - | - |
| 114 | 490057.15 | 1290583.38 | - | - |
| 115 | 489997.85 | 1290446.54 | - | - |
| 116 | 489918.85 | 1290256.58 | - | - |
| 117 | 489788.4 | 1289936.66 | - | - |
| 118 | 489767.75 | 1289890.48 | - | - |
| 119 | 489725.35 | 1289818.55 | - | - |
| 120 | 489711.25 | 1289802.25 | - | - |
| 121 | 489672.5 | 1289757.46 | - | - |
| 122 | 489542.3 | 1289666.92 | - | - |
| 123 | 489278.95 | 1289307.57 | - | - |
| 124 | 489167.35 | 1289115.1 | - | - |
| 125 | 489089.1 | 1289024.73 | - | - |
| 126 | 489023.75 | 1288956.08 | - | - |
| 127 | 488969.25 | 1288898.54 | - | - |

повное відтворення даних



нішипа, фактив

Земельний участок
під об'єкта нерухомості

Додаток № 4 протока 3.2

Всього індекс програми 3.2: 56

Всього програм: 8

Всього індекс балансу: 557

28.10.2024г. № КУВН/001/2024-263666837

47:01:0001000:50785

Кодетровий номер:

| 1 | 2 | 3 | 4 | 5 |
|----|-----------|------------|---|---|
| 70 | 491800.15 | 1292660.59 | - | - |
| 71 | 491687.68 | 1292653.12 | - | - |
| 72 | 491665.3 | 1292642.53 | - | - |
| 73 | 491660.98 | 1292651.84 | - | - |
| 74 | 491649.05 | 1292610.33 | - | - |
| 75 | 491632.25 | 1292563.28 | - | - |
| 76 | 491620 | 1292536.86 | - | - |
| 77 | 491608.05 | 1292515.53 | - | - |
| 78 | 491596.5 | 1292503.98 | - | - |
| 79 | 491582 | 1292408.03 | - | - |
| 80 | 491350.55 | 1292424.94 | - | - |
| 81 | 491311 | 1292408.04 | - | - |
| 82 | 491265.4 | 1292381.57 | - | - |
| 83 | 491181.35 | 1292327.96 | - | - |
| 84 | 491051.8 | 1292240.13 | - | - |
| 85 | 490952.8 | 1292176.23 | - | - |
| 86 | 490875.1 | 1292123.77 | - | - |
| 87 | 490827.2 | 1292087.62 | - | - |
| 88 | 490792.2 | 1292054.31 | - | - |
| 89 | 490745.7 | 1291999.68 | - | - |
| 90 | 490700.6 | 1291939.93 | - | - |
| 91 | 490661.7 | 1291928.08 | - | - |
| 92 | 490612.55 | 1291825.99 | - | - |
| 93 | 490602.25 | 1291812.82 | - | - |
| 94 | 490541.7 | 1291736.23 | - | - |
| 95 | 490413.26 | 1291569.75 | - | - |
| 96 | 490398.37 | 1291549.67 | - | - |
| 97 | 490383.49 | 1291529.59 | - | - |
| 98 | 490376.94 | 1291521.95 | - | - |

повное наименование должности



инициалы, фамилия

Земельний участок
під об'єктом нерухомості

Лист № 1 проща 3.2

Вартість проща 3.2: 56

Вартість проща: 8

Вартість проща: 557

28.10.2024г. № КУВН-001/2024-263666837

Квартальний номер:

47-01-00010001-50785

| 1 | 2 | 3 | 4 | 5 |
|----|-----------|------------|---|---|
| 41 | 494283,7 | 1292574,25 | - | - |
| 42 | 494104,2 | 1292489,45 | - | - |
| 43 | 493939,1 | 1292404,09 | - | - |
| 44 | 493916 | 1292392,25 | - | - |
| 45 | 493894,55 | 1292380,16 | - | - |
| 46 | 493878,75 | 1292368,8 | - | - |
| 47 | 493813,45 | 1292399,75 | - | - |
| 48 | 493781,95 | 1292404,26 | - | - |
| 49 | 493719,1 | 1292408,31 | - | - |
| 50 | 493573,35 | 1292405,9 | - | - |
| 51 | 493503,3 | 1292396,66 | - | - |
| 52 | 493429,3 | 1292385,3 | - | - |
| 53 | 493358,25 | 1292377,84 | - | - |
| 54 | 493328,85 | 1292377,84 | - | - |
| 55 | 493173,7 | 1292403,15 | - | - |
| 56 | 493138,55 | 1292407,57 | - | - |
| 57 | 492914,35 | 1292410,29 | - | - |
| 58 | 492508,65 | 1292410,27 | - | - |
| 59 | 492489 | 1292412,86 | - | - |
| 60 | 492459,45 | 1292420,07 | - | - |
| 61 | 492435,55 | 1292428,79 | - | - |
| 62 | 492308,65 | 1292487,04 | - | - |
| 63 | 492238,5 | 1292501,2 | - | - |
| 64 | 492202,1 | 1292505,86 | - | - |
| 65 | 492096,3 | 1292505,85 | - | - |
| 66 | 492028,15 | 1292508,55 | - | - |
| 67 | 491988,65 | 1292520,57 | - | - |
| 68 | 491952,55 | 1292535,49 | - | - |
| 69 | 491873,05 | 1292569,71 | - | - |

повное наименование должности



підпис, прізвище

Земельний участок
під об'єкта нерухомості

Діагн. № 2 проєкт 3.2

Вартість проекту 3.2: 56

Вартість проєкту: 8

Вартість інженерії: 557

28.10.2024г. № КУВН-001/2024-263666837

47:01:0001000:50785

Квартальний номер:

| 1 | 2 | 3 | 4 | 5 |
|----|-----------|------------|---|---|
| 12 | 495941.85 | 1292469 | - | - |
| 13 | 495908.1 | 1292476.41 | - | - |
| 14 | 495764.2 | 1292490.23 | - | - |
| 15 | 495696.25 | 1292501.04 | - | - |
| 16 | 495674.45 | 1292502.11 | - | - |
| 17 | 495588.95 | 1292496.53 | - | - |
| 18 | 495554 | 1292497.68 | - | - |
| 19 | 495461.7 | 1292505.84 | - | - |
| 20 | 495327.15 | 1292506.47 | - | - |
| 21 | 495301.65 | 1292508.01 | - | - |
| 22 | 495275.5 | 1292510.94 | - | - |
| 23 | 495172.35 | 1292524.58 | - | - |
| 24 | 495114.3 | 1292539.44 | - | - |
| 25 | 495077.2 | 1292548.15 | - | - |
| 26 | 495063.15 | 1292549.5 | - | - |
| 27 | 495038.6 | 1292548.64 | - | - |
| 28 | 494984.25 | 1292542.32 | - | - |
| 29 | 494942.15 | 1292543.48 | - | - |
| 30 | 494833.3 | 1292557.3 | - | - |
| 31 | 494730.25 | 1292570.73 | - | - |
| 32 | 494676.1 | 1292573.37 | - | - |
| 33 | 494627.55 | 1292572.06 | - | - |
| 34 | 494588.6 | 1292571.18 | - | - |
| 35 | 494557.05 | 1292572.01 | - | - |
| 36 | 494467.95 | 1292575.93 | - | - |
| 37 | 494393.85 | 1292577.14 | - | - |
| 38 | 494357.7 | 1292581.23 | - | - |
| 39 | 494330.9 | 1292583.38 | - | - |
| 40 | 494304.4 | 1292580.32 | - | - |

розробне відношення до земельності



ДЕРЖАВНЕ ПІДПРИЄМСТВО
Львівської обласної адміністрації з управління територіями та містобудування

Служба технічної експертизи земельних ділянок
Мисливська вулиця, 10/10, Львів, Україна
Львівська обласна адміністрація
Львівська обласна територіальна адміністрація

нішіпіль, Львівська

Выписка из Единого государственного реестра недвижимости об объекте недвижимости
Описание местоположения земельного участка

| | | | |
|--|---------------------------------|----------------------|----------------------------|
| Земельный участок | | | |
| наз. объекта недвижимости | | | |
| Лист № 1 регистра 3.2 | Регистр листов регистра 3.2: 56 | Регистр помещений: 8 | Регистр листов вещных: 537 |
| 78.10.2024г. № КУВН/001/2024-263666837 | | | |
| Квартальный номер: | | 47:01-0000000-50/785 | |

| Номер точки | Координаты, м | | 4 | 5 |
|-------------|---------------|------------|---|---|
| | X | Y | | |
| 1 | 483733.5 | 1296174.57 | - | - |
| 2 | 483733.05 | 1296200.64 | - | - |
| 3 | 483726.78 | 1296244.3 | - | - |
| 4 | 483723.91 | 1296231.05 | - | - |
| 5 | 483701.53 | 1296248.94 | - | - |
| 6 | 483700.55 | 1296248.63 | - | - |
| 7 | 483705.05 | 1296199.54 | - | - |
| 8 | 483705.5 | 1296175.03 | - | - |
| 9 | 483713.27 | 1296169.4 | - | - |
| 10 | 483728.29 | 1296169.6 | - | - |
| 1 | 483733.5 | 1296174.57 | - | - |
| 1 | 496257.09 | 1292254.29 | - | - |
| 2 | 496253.54 | 1292256.91 | - | - |
| 3 | 496253.49 | 1292261.89 | - | - |
| 4 | 496176.5 | 1292309.09 | - | - |
| 5 | 496134.75 | 1292333.02 | - | - |
| 6 | 496115.85 | 1292346.6 | - | - |
| 7 | 496079.08 | 1292375.02 | - | - |
| 8 | 496053.92 | 1292398.77 | - | - |
| 9 | 496072.05 | 1292432.88 | - | - |
| 10 | 496006.25 | 1292443.41 | - | - |
| 11 | 495985.05 | 1292454.42 | - | - |

Сведения о характеристиках точек границы земельного участка

Счетная система МСК 47 года I, МСК-47, года I

Описание записей на местности

Средняя квадратичная погрешность определения координат характерных точек грани земельного участка, м

| | | |
|-------------------------------|--|-------------------|
| полное наименование должности | | инициалы, фамилия |
|-------------------------------|--|-------------------|



Земельный участок
 вид объекта недвижимости

| | | | |
|--|------------------------------|---------------------|---------------------------|
| Лист № 58 раздела 3.1 | Всего листов раздела 3.1: 58 | Всего разделов: 8 | Всего листов выписки: 537 |
| 28.10.2024г. № КУВН-001/2024-263666837 | | 47-01-0000000-50785 | |

| 1 | 2 | 3 | 4 | 5 | 6 | 7 | 8 |
|------|---------|---------|-----------|--------|--------------------|--------------------|--------------------|
| 1608 | 8.1.354 | 8.1.359 | 354°12.2' | 143.43 | данные отсутствуют | данные отсутствуют | данные отсутствуют |
| 1609 | 8.1.355 | 8.1.356 | 347°36.8' | 32.35 | данные отсутствуют | данные отсутствуют | данные отсутствуют |
| 1610 | 8.1.356 | 8.1.357 | 341°27.5' | 40.5 | данные отсутствуют | данные отсутствуют | данные отсутствуют |
| 1611 | 8.1.357 | 8.1.358 | 332°31.3' | 21.02 | данные отсутствуют | данные отсутствуют | данные отсутствуют |
| 1612 | 8.1.358 | 8.1.359 | 326°16.1' | 15.45 | данные отсутствуют | данные отсутствуют | данные отсутствуют |
| 1613 | 8.1.359 | 8.1.360 | 318°10.5' | 34.27 | данные отсутствуют | данные отсутствуют | данные отсутствуют |
| 1614 | 8.1.360 | 8.1.361 | 315°30.2' | 56.22 | данные отсутствуют | данные отсутствуют | данные отсутствуют |
| 1615 | 8.1.361 | 8.1.362 | 319°38.0' | 36.95 | данные отсутствуют | данные отсутствуют | данные отсутствуют |
| 1616 | 8.1.362 | 8.1.363 | 324°14.1' | 25.82 | данные отсутствуют | данные отсутствуют | данные отсутствуют |
| 1617 | 8.1.363 | 8.1.364 | 330°11.7' | 49.61 | данные отсутствуют | данные отсутствуют | данные отсутствуют |
| 1618 | 8.1.364 | 8.1.365 | 330°19.7' | 25.49 | данные отсутствуют | данные отсутствуют | данные отсутствуют |
| 1619 | 8.1.365 | 8.1.366 | 2°11.5' | 9.94 | данные отсутствуют | данные отсутствуют | данные отсутствуют |
| 1620 | 8.1.366 | 8.1.367 | 323°49.5' | 31.99 | данные отсутствуют | данные отсутствуют | данные отсутствуют |
| 1621 | 8.1.367 | 8.1.368 | 0°59.2' | 33.07 | данные отсутствуют | данные отсутствуют | данные отсутствуют |
| 1622 | 8.1.368 | 8.1.1 | 0°48.8' | 3.52 | данные отсутствуют | данные отсутствуют | данные отсутствуют |
| 1623 | 9.1.1 | 9.1.2 | 90°59.3' | 26.07 | данные отсутствуют | данные отсутствуют | данные отсутствуют |
| 1624 | 9.1.2 | 9.1.3 | 98°10.3' | 44.11 | данные отсутствуют | данные отсутствуют | данные отсутствуют |
| 1625 | 9.1.3 | 9.1.4 | 97°29.6' | 6.81 | данные отсутствуют | данные отсутствуют | данные отсутствуют |
| 1626 | 9.1.4 | 9.1.5 | 185°23.2' | 22.48 | данные отсутствуют | данные отсутствуют | данные отсутствуют |
| 1627 | 9.1.5 | 9.1.6 | 185°56.3' | 3 | данные отсутствуют | данные отсутствуют | данные отсутствуют |
| 1628 | 9.1.6 | 9.1.7 | 275°14.3' | 49.3 | данные отсутствуют | данные отсутствуют | данные отсутствуют |
| 1629 | 9.1.7 | 9.1.8 | 271°2.1' | 24.51 | данные отсутствуют | данные отсутствуют | данные отсутствуют |
| 1630 | 9.1.8 | 9.1.9 | 324°4.4' | 9.6 | данные отсутствуют | данные отсутствуют | данные отсутствуют |
| 1631 | 9.1.9 | 9.1.10 | 0°45.8' | 15.02 | данные отсутствуют | данные отсутствуют | данные отсутствуют |
| 1632 | 9.1.10 | 9.1.1 | 43°38.9' | 7.2 | данные отсутствуют | данные отсутствуют | данные отсутствуют |

исполнение исполнительными органами



инициалы, фамилия

Земельный участок

№1 объекта недвижимости

Лист № 57 раздела 3.1

Всего листов раздела 3.1: 58

Всего номеров: 8

Всего листов выписки: 537

28.10.2024г. № КУВН-001/2024-263666837

Кадастровый номер: 47-01-0080000-50785

| 1 | 2 | 3 | 4 | 5 | 6 | 7 | 8 |
|------|---------|---------|-----------|--------|--------------------|--------------------|--------------------|
| 1579 | 8.1.324 | 8.1.326 | 25°28.0' | 57.65 | данные отсутствуют | 47-01-1324/001-135 | адрес отсутствует |
| 1580 | 8.1.326 | 8.1.327 | 327°32.8' | 4.88 | данные отсутствуют | данные отсутствуют | данные отсутствуют |
| 1581 | 8.1.327 | 8.1.328 | 20°18.8' | 34.16 | данные отсутствуют | данные отсутствуют | данные отсутствуют |
| 1582 | 8.1.328 | 8.1.329 | 6°35.2' | 21.79 | данные отсутствуют | данные отсутствуют | данные отсутствуют |
| 1583 | 8.1.329 | 8.1.330 | 355°23.8' | 22.67 | данные отсутствуют | данные отсутствуют | данные отсутствуют |
| 1584 | 8.1.330 | 8.1.331 | 331°41.8' | 28.89 | данные отсутствуют | данные отсутствуют | данные отсутствуют |
| 1585 | 8.1.331 | 8.1.332 | 359°3.5' | 74.91 | данные отсутствуют | данные отсутствуют | данные отсутствуют |
| 1586 | 8.1.332 | 8.1.333 | 357°28.6' | 88.59 | данные отсутствуют | данные отсутствуют | данные отсутствуют |
| 1587 | 8.1.333 | 8.1.334 | 358°29.2' | 32.56 | данные отсутствуют | данные отсутствуют | данные отсутствуют |
| 1588 | 8.1.334 | 8.1.335 | 1°18.1' | 39.61 | данные отсутствуют | данные отсутствуют | данные отсутствуют |
| 1589 | 8.1.335 | 8.1.336 | 1°32.6' | 47.87 | данные отсутствуют | данные отсутствуют | данные отсутствуют |
| 1590 | 8.1.336 | 8.1.337 | 357°11.6' | 51.86 | данные отсутствуют | данные отсутствуют | данные отсутствуют |
| 1591 | 8.1.337 | 8.1.338 | 357°41.0' | 102.48 | данные отсутствуют | данные отсутствуют | данные отсутствуют |
| 1592 | 8.1.338 | 8.1.339 | 357°40.6' | 111.86 | данные отсутствуют | данные отсутствуют | данные отсутствуют |
| 1593 | 8.1.339 | 8.1.340 | 358°26.3' | 45.12 | данные отсутствуют | данные отсутствуют | данные отсутствуют |
| 1594 | 8.1.340 | 8.1.341 | 0°38.6' | 55.57 | данные отсутствуют | данные отсутствуют | данные отсутствуют |
| 1595 | 8.1.341 | 8.1.342 | 1°57.7' | 21.61 | данные отсутствуют | данные отсутствуют | данные отсутствуют |
| 1596 | 8.1.342 | 8.1.343 | 354°31.3' | 11.1 | данные отсутствуют | данные отсутствуют | данные отсутствуют |
| 1597 | 8.1.343 | 8.1.344 | 346°39.9' | 34.69 | данные отсутствуют | данные отсутствуют | данные отсутствуют |
| 1598 | 8.1.344 | 8.1.345 | 345°39.7' | 62.19 | данные отсутствуют | данные отсутствуют | данные отсутствуют |
| 1599 | 8.1.345 | 8.1.346 | 352°28.2' | 105.61 | данные отсутствуют | данные отсутствуют | данные отсутствуют |
| 1600 | 8.1.346 | 8.1.347 | 353°36.1' | 27.57 | данные отсутствуют | данные отсутствуют | данные отсутствуют |
| 1601 | 8.1.347 | 8.1.348 | 356°33.1' | 27.1 | данные отсутствуют | данные отсутствуют | данные отсутствуют |
| 1602 | 8.1.348 | 8.1.349 | 359°45.3' | 133.45 | данные отсутствуют | данные отсутствуют | данные отсутствуют |
| 1603 | 8.1.349 | 8.1.350 | 354°57.0' | 92.81 | данные отсутствуют | данные отсутствуют | данные отсутствуют |
| 1604 | 8.1.350 | 8.1.351 | 357°46.8' | 37.18 | данные отсутствуют | данные отсутствуют | данные отсутствуют |
| 1605 | 8.1.351 | 8.1.352 | 3°32.1' | 85.54 | данные отсутствуют | данные отсутствуют | данные отсутствуют |
| 1606 | 8.1.352 | 8.1.353 | 357°11.9' | 18.82 | данные отсутствуют | данные отсутствуют | данные отсутствуют |
| 1607 | 8.1.353 | 8.1.354 | 359°36.5' | 67.9 | данные отсутствуют | данные отсутствуют | данные отсутствуют |

исполнение инженерных работ



инициалы, фамилия

Земельный участок

№1 объекта недвижимости

Лист № 56 раздела 3.1

Всего листов раздела 3.1: 58

Всего разделов: 8

Всего листов выписки: 537

28.10.2024г. № КУВН-001/2024-263666837

Квартальный номер: 47-01-0000000-50785

| 1 | 2 | 3 | 4 | 5 | 6 | 7 | 8 |
|------|---------|---------|----------|--------|--------------------|--------------------|--------------------|
| 1550 | 8.1.296 | 8.1.297 | 54°27.6' | 28.14 | данные отсутствуют | данные отсутствуют | данные отсутствуют |
| 1551 | 8.1.297 | 8.1.298 | 33°19.9' | 139.04 | данные отсутствуют | данные отсутствуют | данные отсутствуют |
| 1552 | 8.1.298 | 8.1.299 | 33°56.8' | 28 | данные отсутствуют | данные отсутствуют | данные отсутствуют |
| 1553 | 8.1.299 | 8.1.300 | 34°18.5' | 33.5 | данные отсутствуют | данные отсутствуют | данные отсутствуют |
| 1554 | 8.1.300 | 8.1.301 | 35°28.3' | 22.75 | данные отсутствуют | данные отсутствуют | данные отсутствуют |
| 1555 | 8.1.301 | 8.1.302 | 35°59.8' | 407.83 | данные отсутствуют | данные отсутствуют | данные отсутствуют |
| 1556 | 8.1.302 | 8.1.303 | 35°18.7' | 222.87 | данные отсутствуют | данные отсутствуют | данные отсутствуют |
| 1557 | 8.1.303 | 8.1.304 | 35°43.3' | 32.36 | данные отсутствуют | данные отсутствуют | данные отсутствуют |
| 1558 | 8.1.304 | 8.1.305 | 34°32.3' | 56.9 | данные отсутствуют | данные отсутствуют | данные отсутствуют |
| 1559 | 8.1.305 | 8.1.306 | 14°7.0' | 12.18 | данные отсутствуют | данные отсутствуют | данные отсутствуют |
| 1560 | 8.1.306 | 8.1.307 | 34°19.8' | 45.01 | данные отсутствуют | 47-01-1319002-8 | данные отсутствуют |
| 1561 | 8.1.307 | 8.1.308 | 34°25.4' | 58.51 | данные отсутствуют | 47-01-1319002-8 | данные отсутствуют |
| 1562 | 8.1.308 | 8.1.309 | 35°58.4' | 20.9 | данные отсутствуют | данные отсутствуют | данные отсутствуют |
| 1563 | 8.1.309 | 8.1.310 | 5°59.9' | 73.5 | данные отсутствуют | данные отсутствуют | данные отсутствуют |
| 1564 | 8.1.310 | 8.1.311 | 7°0.7' | 122.79 | данные отсутствуют | данные отсутствуют | данные отсутствуют |
| 1565 | 8.1.311 | 8.1.312 | 6°20.2' | 19.3 | данные отсутствуют | 47-01-1319002-44-2 | данные отсутствуют |
| 1566 | 8.1.312 | 8.1.313 | 4°52.8' | 7.76 | данные отсутствуют | данные отсутствуют | данные отсутствуют |
| 1567 | 8.1.313 | 8.1.314 | 2°18.1' | 36.86 | данные отсутствуют | 47-01-1319002-44-1 | данные отсутствуют |
| 1568 | 8.1.314 | 8.1.315 | 2°2.1' | 100.34 | данные отсутствуют | данные отсутствуют | данные отсутствуют |
| 1569 | 8.1.315 | 8.1.316 | 34°19.1' | 60.73 | данные отсутствуют | данные отсутствуют | данные отсутствуют |
| 1570 | 8.1.316 | 8.1.317 | 35°51.9' | 30.1 | данные отсутствуют | данные отсутствуют | данные отсутствуют |
| 1571 | 8.1.317 | 8.1.318 | 34°53.9' | 95.1 | данные отсутствуют | данные отсутствуют | данные отсутствуют |
| 1572 | 8.1.318 | 8.1.319 | 3°54.5' | 14.23 | данные отсутствуют | данные отсутствуют | данные отсутствуют |
| 1573 | 8.1.319 | 8.1.320 | 14°31.9' | 30.27 | данные отсутствуют | данные отсутствуют | данные отсутствуют |
| 1574 | 8.1.320 | 8.1.321 | 21°54.3' | 26.08 | данные отсутствуют | данные отсутствуют | данные отсутствуют |
| 1575 | 8.1.321 | 8.1.322 | 27°7.6' | 189.14 | данные отсутствуют | данные отсутствуют | данные отсутствуют |
| 1576 | 8.1.322 | 8.1.323 | 26°22.1' | 42.96 | данные отсутствуют | 47-01-1324001-299 | данные отсутствуют |
| 1577 | 8.1.323 | 8.1.324 | 25°12.2' | 72.63 | данные отсутствуют | данные отсутствуют | данные отсутствуют |
| 1578 | 8.1.324 | 8.1.325 | 13°26.7' | 4.27 | данные отсутствуют | 47-01-1324001-335 | данные отсутствуют |

исполнение инженерных работ

ФЕДЕРАЛЬНОЕ АГЕНТСТВО
ТЕХНИЧЕСКОГО РЕГУЛИРОВАНИЯ
И СТАНДАРТИЗАЦИИСудебное управление по административным
делам в г. Санкт-Петербурге
Федерального агентства по техническому
регулированию и стандартизации

инициалы, фамилия

Земельный участок

вид объекта недвижимости

Лист № 55 раздела 3.1

Всего листов раздела 3.1: 58

Всего разделов: 8

Всего листов выписки: 537

28.10.2024г. № КУВН-001/2024-263666837

Кадастровый номер: 47-01-0001000-50785

| 1 | 2 | 3 | 4 | 5 | 6 | 7 | 8 |
|------|---------|---------|-----------|--------|--------------------|--------------------|--------------------|
| 1521 | 8.1.267 | 8.1.268 | 34°21' | 92,68 | данные отсутствуют | данные отсутствуют | данные отсутствуют |
| 1522 | 8.1.268 | 8.1.269 | 32°50,3' | 117,89 | данные отсутствуют | данные отсутствуют | данные отсутствуют |
| 1523 | 8.1.269 | 8.1.270 | 34°9,7' | 156,44 | данные отсутствуют | данные отсутствуют | данные отсутствуют |
| 1524 | 8.1.270 | 8.1.271 | 32°32,8' | 98,7 | данные отсутствуют | данные отсутствуют | данные отсутствуют |
| 1525 | 8.1.271 | 8.1.272 | 30°7,0' | 50,46 | данные отсутствуют | данные отсутствуют | данные отсутствуют |
| 1526 | 8.1.272 | 8.1.273 | 23°8,5' | 40,07 | данные отсутствуют | данные отсутствуют | данные отсутствуют |
| 1527 | 8.1.273 | 8.1.274 | 1°51,4' | 241,61 | данные отсутствуют | данные отсутствуют | данные отсутствуют |
| 1528 | 8.1.274 | 8.1.275 | 22°15,3' | 23,67 | данные отсутствуют | данные отсутствуют | данные отсутствуют |
| 1529 | 8.1.275 | 8.1.276 | 45°1,0' | 25,32 | данные отсутствуют | данные отсутствуют | данные отсутствуют |
| 1530 | 8.1.276 | 8.1.277 | 60°46,5' | 29,39 | данные отсутствуют | данные отсутствуют | данные отсутствуют |
| 1531 | 8.1.277 | 8.1.278 | 65°5,8' | 31,47 | данные отсутствуют | данные отсутствуют | данные отсутствуют |
| 1532 | 8.1.278 | 8.1.279 | 70°21,3' | 50,65 | данные отсутствуют | данные отсутствуют | данные отсутствуют |
| 1533 | 8.1.279 | 8.1.280 | 67°58,3' | 16,4 | данные отсутствуют | данные отсутствуют | данные отсутствуют |
| 1534 | 8.1.280 | 8.1.281 | 47°22,3' | 9,23 | данные отсутствуют | данные отсутствуют | данные отсутствуют |
| 1535 | 8.1.281 | 8.1.282 | 1°9,2' | 7,45 | данные отсутствуют | данные отсутствуют | данные отсутствуют |
| 1536 | 8.1.282 | 8.1.283 | 33°5,3' | 9,84 | данные отсутствуют | данные отсутствуют | данные отсутствуют |
| 1537 | 8.1.283 | 8.1.284 | 334°24,9' | 93,12 | данные отсутствуют | данные отсутствуют | данные отсутствуют |
| 1538 | 8.1.284 | 8.1.285 | 334°25,5' | 81,26 | данные отсутствуют | данные отсутствуют | данные отсутствуют |
| 1539 | 8.1.285 | 8.1.286 | 337°19,3' | 87,35 | данные отсутствуют | данные отсутствуют | данные отсутствуют |
| 1540 | 8.1.286 | 8.1.287 | 337°31,8' | 40,19 | данные отсутствуют | данные отсутствуют | данные отсутствуют |
| 1541 | 8.1.287 | 8.1.288 | 344°50,1' | 46,68 | данные отсутствуют | данные отсутствуют | данные отсутствуют |
| 1542 | 8.1.288 | 8.1.289 | 346°40,4' | 72,02 | данные отсутствуют | данные отсутствуют | данные отсутствуют |
| 1543 | 8.1.289 | 8.1.290 | 359°42,6' | 122,5 | данные отсутствуют | данные отсутствуют | данные отсутствуют |
| 1544 | 8.1.290 | 8.1.291 | 26°15,4' | 4,16 | данные отсутствуют | данные отсутствуют | данные отсутствуют |
| 1545 | 8.1.291 | 8.1.292 | 358°28,3' | 3,75 | данные отсутствуют | данные отсутствуют | данные отсутствуют |
| 1546 | 8.1.292 | 8.1.293 | 351°29,4' | 27,96 | данные отсутствуют | данные отсутствуют | данные отсутствуют |
| 1547 | 8.1.293 | 8.1.294 | 335°43,5' | 12,09 | данные отсутствуют | данные отсутствуют | данные отсутствуют |
| 1548 | 8.1.294 | 8.1.295 | 27°35,3' | 5,51 | данные отсутствуют | данные отсутствуют | данные отсутствуют |
| 1549 | 8.1.295 | 8.1.296 | 297°38,1' | 4,55 | данные отсутствуют | данные отсутствуют | данные отсутствуют |

исполнение инженерные данные



инициалы, фамилия

Земельный участок

№1 объекта недвижимости

Лист № 54 листа 3.1

Ветвь листов 3.1: 58

Ветвь родников 8

Ветвь листов вышесл: 537

28.10.2024г. № КУВН-001/2024-263666837

Квартальный номер: 47-01-0001000-50785

| 1 | 2 | 3 | 4 | 5 | 6 | 7 | 8 |
|------|---------|---------|----------|--------|--------------------|--------------------|--------------------|
| 1492 | 8.1.238 | 8.1.239 | 69°49.9' | 40.02 | данные отсутствуют | данные отсутствуют | данные отсутствуют |
| 1493 | 8.1.239 | 8.1.240 | 72°36.2' | 60.37 | данные отсутствуют | данные отсутствуют | данные отсутствуют |
| 1494 | 8.1.240 | 8.1.241 | 78°59.6' | 20.01 | данные отсутствуют | данные отсутствуют | данные отсутствуют |
| 1495 | 8.1.241 | 8.1.242 | 86°11.0' | 40.71 | данные отсутствуют | 47-01-1324001:8 | данные отсутствуют |
| 1496 | 8.1.242 | 8.1.243 | 86°12.3' | 168.41 | данные отсутствуют | 47-01-1324001:8 | данные отсутствуют |
| 1497 | 8.1.243 | 8.1.244 | 79°3.5' | 88.56 | данные отсутствуют | 47-01-1324001:8 | данные отсутствуют |
| 1498 | 8.1.244 | 8.1.245 | 72°58.9' | 112.13 | данные отсутствуют | 47-01-1324001:8 | данные отсутствуют |
| 1499 | 8.1.245 | 8.1.246 | 67°15.0' | 120.64 | данные отсутствуют | 47-01-1324001:8 | данные отсутствуют |
| 1500 | 8.1.246 | 8.1.247 | 64°1.6' | 108.25 | данные отсутствуют | 47-01-1324001:8 | данные отсутствуют |
| 1501 | 8.1.247 | 8.1.248 | 62°40.6' | 44.2 | данные отсутствуют | 47-01-1324001:8 | данные отсутствуют |
| 1502 | 8.1.248 | 8.1.249 | 61°7.7' | 8.34 | данные отсутствуют | 47-01-1324001:8 | данные отсутствуют |
| 1503 | 8.1.249 | 8.1.250 | 57°1.2' | 41.43 | данные отсутствуют | 47-01-1324001:8 | данные отсутствуют |
| 1504 | 8.1.250 | 8.1.251 | 57°3.2' | 50.05 | данные отсутствуют | 47-01-1324001:8 | данные отсутствуют |
| 1505 | 8.1.251 | 8.1.252 | 58°44.6' | 2.68 | данные отсутствуют | 47-01-1324001:8 | данные отсутствуют |
| 1506 | 8.1.252 | 8.1.253 | 56°58.1' | 41.22 | данные отсутствуют | 47-01-1324001:8 | данные отсутствуют |
| 1507 | 8.1.253 | 8.1.254 | 56°35.9' | 8.79 | данные отсутствуют | 47-01-1324001:8 | данные отсутствуют |
| 1508 | 8.1.254 | 8.1.255 | 56°34.8' | 50.09 | данные отсутствуют | 47-01-1324001:8 | данные отсутствуют |
| 1509 | 8.1.255 | 8.1.256 | 56°35.2' | 25.31 | данные отсутствуют | 47-01-1324001:8 | данные отсутствуют |
| 1510 | 8.1.256 | 8.1.257 | 49°4.3' | 110.07 | данные отсутствуют | 47-01-1324001:8 | данные отсутствуют |
| 1511 | 8.1.257 | 8.1.258 | 53°6.3' | 27.28 | данные отсутствуют | 47-01-1324001:8 | данные отсутствуют |
| 1512 | 8.1.258 | 8.1.259 | 69°7.8' | 29.25 | данные отсутствуют | 47-01-1324001:8 | данные отсутствуют |
| 1513 | 8.1.259 | 8.1.260 | 49°1.1' | 49.54 | данные отсутствуют | 47-01-1324001:8 | данные отсутствуют |
| 1514 | 8.1.260 | 8.1.261 | 41°46.0' | 47.5 | данные отсутствуют | 47-01-1324001:8 | данные отсутствуют |
| 1515 | 8.1.261 | 8.1.262 | 52°16.3' | 130.16 | данные отсутствуют | данные отсутствуют | данные отсутствуют |
| 1516 | 8.1.262 | 8.1.263 | 61°35.9' | 14.65 | данные отсутствуют | данные отсутствуют | данные отсутствуют |
| 1517 | 8.1.263 | 8.1.264 | 51°59.9' | 70.46 | данные отсутствуют | 47-01-1324001:119 | данные отсутствуют |
| 1518 | 8.1.264 | 8.1.265 | 48°39.2' | 73.45 | данные отсутствуют | данные отсутствуют | данные отсутствуют |
| 1519 | 8.1.265 | 8.1.266 | 43°39.8' | 45.2 | данные отсутствуют | данные отсутствуют | данные отсутствуют |
| 1520 | 8.1.266 | 8.1.267 | 36°59.6' | 47.72 | данные отсутствуют | данные отсутствуют | данные отсутствуют |

Исполнение инженерных работ

ФЕДЕРАЛЬНОЕ АГЕНТСТВО
ТЕХНИЧЕСКОГО РЕГУЛИРОВАНИЯ
И СТАНДАРТИЗАЦИИСлужба инженерных изысканий
Федерального агентства
технического регулирования
Федеральное государственное учреждение
«Центр геоинженерных работ и
изысканий»

инициалы, фамилия

Земельный участок

№1 объекта недвижимости

Лист № 53 раздела 3.1

Всего метров раздела 3.1: 58

Всего метров: 8

Всего метров выноса: 537

28.10.2024г. № КУВН-001/2024-263666837

Кадастровый номер: 47-01-0010100-50785

| 1 | 2 | 3 | 4 | 5 | 6 | 7 | 8 |
|------|---------|---------|----------|--------|--------------------|--------------------|--------------------|
| 1465 | 8.1.209 | 8.1.210 | 27°28.6' | 36.8 | данные отсутствуют | данные отсутствуют | данные отсутствуют |
| 1466 | 8.1.210 | 8.1.211 | 36°06.4' | 43.63 | данные отсутствуют | данные отсутствуют | данные отсутствуют |
| 1465 | 8.1.211 | 8.1.212 | 42°10.8' | 138.39 | данные отсутствуют | данные отсутствуют | данные отсутствуют |
| 1466 | 8.1.212 | 8.1.213 | 41°46.2' | 189.99 | данные отсутствуют | данные отсутствуют | данные отсутствуют |
| 1467 | 8.1.213 | 8.1.214 | 41°48.8' | 145.44 | данные отсутствуют | данные отсутствуют | данные отсутствуют |
| 1468 | 8.1.214 | 8.1.215 | 41°24.1' | 117.12 | данные отсутствуют | данные отсутствуют | данные отсутствуют |
| 1469 | 8.1.215 | 8.1.216 | 42°16.0' | 301.07 | данные отсутствуют | данные отсутствуют | данные отсутствуют |
| 1470 | 8.1.216 | 8.1.217 | 37°12.5' | 74.53 | данные отсутствуют | данные отсутствуют | данные отсутствуют |
| 1471 | 8.1.217 | 8.1.218 | 18°31.0' | 33.77 | данные отсутствуют | данные отсутствуют | данные отсутствуют |
| 1472 | 8.1.218 | 8.1.219 | 13°55.1' | 541.15 | данные отсутствуют | данные отсутствуют | данные отсутствуют |
| 1473 | 8.1.219 | 8.1.220 | 11°11.8' | 44.19 | данные отсутствуют | данные отсутствуют | данные отсутствуют |
| 1474 | 8.1.220 | 8.1.221 | 16°21.8' | 50.65 | данные отсутствуют | данные отсутствуют | данные отсутствуют |
| 1475 | 8.1.221 | 8.1.222 | 22°47.3' | 45.28 | данные отсутствуют | данные отсутствуют | данные отсутствуют |
| 1476 | 8.1.222 | 8.1.223 | 37°17.3' | 36.2 | данные отсутствуют | данные отсутствуют | данные отсутствуют |
| 1477 | 8.1.223 | 8.1.224 | 46°31.7' | 81.52 | данные отсутствуют | данные отсутствуют | данные отсутствуют |
| 1478 | 8.1.224 | 8.1.225 | 46°24.1' | 94.84 | данные отсутствуют | данные отсутствуют | данные отсутствуют |
| 1479 | 8.1.225 | 8.1.226 | 49°7.1' | 123.78 | данные отсутствуют | данные отсутствуют | данные отсутствуют |
| 1480 | 8.1.226 | 8.1.227 | 59°51.5' | 222.17 | данные отсутствуют | данные отсутствуют | данные отсутствуют |
| 1481 | 8.1.227 | 8.1.228 | 48°39.3' | 395.81 | данные отсутствуют | данные отсутствуют | данные отсутствуют |
| 1482 | 8.1.228 | 8.1.229 | 49°8.2' | 199.13 | данные отсутствуют | данные отсутствуют | данные отсутствуют |
| 1483 | 8.1.229 | 8.1.230 | 49°7.7' | 59.22 | данные отсутствуют | данные отсутствуют | данные отсутствуют |
| 1484 | 8.1.230 | 8.1.231 | 49°9.2' | 23.62 | данные отсутствуют | данные отсутствуют | данные отсутствуют |
| 1485 | 8.1.231 | 8.1.232 | 59°27.9' | 88.38 | данные отсутствуют | данные отсутствуют | данные отсутствуют |
| 1486 | 8.1.232 | 8.1.233 | 62°51.5' | 52.39 | данные отсутствуют | данные отсутствуют | данные отсутствуют |
| 1487 | 8.1.233 | 8.1.234 | 67°49.3' | 345.57 | данные отсутствуют | данные отсутствуют | данные отсутствуют |
| 1488 | 8.1.234 | 8.1.235 | 67°24.8' | 205.7 | данные отсутствуют | данные отсутствуют | данные отсутствуют |
| 1489 | 8.1.235 | 8.1.236 | 66°14.7' | 149.44 | данные отсутствуют | данные отсутствуют | данные отсутствуют |
| 1490 | 8.1.236 | 8.1.237 | 68°56.3' | 42.02 | данные отсутствуют | данные отсутствуют | данные отсутствуют |
| 1491 | 8.1.237 | 8.1.238 | 69°51.3' | 43.55 | данные отсутствуют | данные отсутствуют | данные отсутствуют |

исполнение инженерных работ

ФЕДЕРАЛЬНОЕ АГЕНТСТВО
ТЕХНИЧЕСКОГО РЕГУЛИРОВАНИЯ
И МЕТРОЛОГИИФедеральное агентство по техническому регулированию
и метрологии

инициалы, фамилия

Земельный участок

вид объекта недвижимости

Лист № 52 розряда 3.1

Всего листов розряда 3.1: 58

Всего розрядов: 8

Всего листов выписки: 537

28.10.2024г. № КУВН-001/2024-263666837

47-01-0001000-50785

Кадастровый номер:

| 1 | 2 | 3 | 4 | 5 | 6 | 7 | 8 |
|------|---------|---------|-----------|--------|--------------------|--------------------|--------------------|
| 1434 | 8.1.180 | 8.1.181 | 99°40.7' | 123.43 | данные отсутствуют | данные отсутствуют | данные отсутствуют |
| 1435 | 8.1.181 | 8.1.182 | 69°06.1' | 26.77 | данные отсутствуют | данные отсутствуют | данные отсутствуют |
| 1436 | 8.1.182 | 8.1.183 | 64°13.3' | 11.73 | данные отсутствуют | данные отсутствуют | данные отсутствуют |
| 1437 | 8.1.183 | 8.1.184 | 59°0.7' | 90.72 | данные отсутствуют | данные отсутствуют | данные отсутствуют |
| 1438 | 8.1.184 | 8.1.185 | 41°3.5' | 28.91 | данные отсутствуют | данные отсутствуют | данные отсутствуют |
| 1439 | 8.1.185 | 8.1.186 | 18°58.7' | 21.51 | данные отсутствуют | данные отсутствуют | данные отсутствуют |
| 1440 | 8.1.186 | 8.1.187 | 5°18.4' | 36 | данные отсутствуют | данные отсутствуют | данные отсутствуют |
| 1441 | 8.1.187 | 8.1.188 | 356°34.3' | 17.97 | данные отсутствуют | данные отсутствуют | данные отсутствуют |
| 1442 | 8.1.188 | 8.1.189 | 349°16.7' | 34.35 | данные отсутствуют | данные отсутствуют | данные отсутствуют |
| 1443 | 8.1.189 | 8.1.190 | 339°28.0' | 119.12 | данные отсутствуют | данные отсутствуют | данные отсутствуют |
| 1444 | 8.1.190 | 8.1.191 | 339°20.7' | 23.67 | данные отсутствуют | данные отсутствуют | данные отсутствуют |
| 1445 | 8.1.191 | 8.1.192 | 348°22.1' | 57.96 | данные отсутствуют | данные отсутствуют | данные отсутствуют |
| 1446 | 8.1.192 | 8.1.193 | 354°39.6' | 159.79 | данные отсутствуют | данные отсутствуют | данные отсутствуют |
| 1447 | 8.1.193 | 8.1.194 | 2°5.1' | 56.34 | данные отсутствуют | данные отсутствуют | данные отсутствуют |
| 1448 | 8.1.194 | 8.1.195 | 9°3.8' | 57.77 | данные отсутствуют | данные отсутствуют | данные отсутствуют |
| 1449 | 8.1.195 | 8.1.196 | 23°1.6' | 217.96 | данные отсутствуют | данные отсутствуют | данные отсутствуют |
| 1450 | 8.1.196 | 8.1.197 | 32°10.5' | 308.35 | данные отсутствуют | данные отсутствуют | данные отсутствуют |
| 1451 | 8.1.197 | 8.1.198 | 19°9.8' | 47 | данные отсутствуют | данные отсутствуют | данные отсутствуют |
| 1452 | 8.1.198 | 8.1.199 | 1°23.7' | 48.06 | данные отсутствуют | данные отсутствуют | данные отсутствуют |
| 1453 | 8.1.199 | 8.1.200 | 7°31.9' | 53.26 | данные отсутствуют | данные отсутствуют | данные отсутствуют |
| 1454 | 8.1.200 | 8.1.201 | 27°56.8' | 127.58 | данные отсутствуют | данные отсутствуют | данные отсутствуют |
| 1455 | 8.1.201 | 8.1.202 | 29°17.1' | 32.24 | данные отсутствуют | данные отсутствуют | данные отсутствуют |
| 1456 | 8.1.202 | 8.1.203 | 37°26.6' | 39.52 | данные отсутствуют | данные отсутствуют | данные отсутствуют |
| 1457 | 8.1.203 | 8.1.204 | 7°54.4' | 41.8 | данные отсутствуют | данные отсутствуют | данные отсутствуют |
| 1458 | 8.1.204 | 8.1.205 | 356°43.7' | 68.86 | данные отсутствуют | данные отсутствуют | данные отсутствуют |
| 1459 | 8.1.205 | 8.1.206 | 357°9.7' | 177.27 | данные отсутствуют | данные отсутствуют | данные отсутствуют |
| 1460 | 8.1.206 | 8.1.207 | 9°3.9' | 189.84 | данные отсутствуют | данные отсутствуют | данные отсутствуют |
| 1461 | 8.1.207 | 8.1.208 | 9°35.9' | 154.26 | данные отсутствуют | данные отсутствуют | данные отсутствуют |
| 1462 | 8.1.208 | 8.1.209 | 17°34.7' | 28.38 | данные отсутствуют | данные отсутствуют | данные отсутствуют |

исполнение инженерных изысканий



инициалы, фамилия

Земельный участок
 вид объекта недвижимости

| | | | |
|--|------------------------------|---------------------|---------------------------|
| Лист № 51 роздела 3.1 | Всего листов роздела 3.1: 58 | Всего розделок: 8 | Всего листов выписки: 537 |
| 28.10.2024г. № КУВН-001/2024-263666837 | | 47-01-0000000-50785 | |

| 1 | 2 | 3 | 4 | 5 | 6 | 7 | 8 |
|------|---------|---------|-----------|--------|--------------------|---------------------|--------------------|
| 1405 | 8.1.151 | 8.1.152 | 181°24.1' | 49.91 | данные отсутствуют | данные отсутствуют | данные отсутствуют |
| 1406 | 8.1.153 | 8.1.153 | 199°2.9' | 57.56 | данные отсутствуют | данные отсутствуют | данные отсутствуют |
| 1407 | 8.1.153 | 8.1.154 | 212°10.5' | 307.88 | данные отсутствуют | данные отсутствуют | данные отсутствуют |
| 1408 | 8.1.154 | 8.1.155 | 203°3.4' | 211.44 | данные отсутствуют | данные отсутствуют | данные отсутствуют |
| 1409 | 8.1.155 | 8.1.156 | 189°3.8' | 53.52 | данные отсутствуют | данные отсутствуют | данные отсутствуют |
| 1410 | 8.1.156 | 8.1.157 | 182°7.6' | 52.04 | данные отсутствуют | данные отсутствуют | данные отсутствуют |
| 1411 | 8.1.157 | 8.1.158 | 174°39.6' | 156.98 | данные отсутствуют | данные отсутствуют | данные отсутствуют |
| 1412 | 8.1.158 | 8.1.159 | 168°32.1' | 54.18 | данные отсутствуют | данные отсутствуют | данные отсутствуют |
| 1413 | 8.1.159 | 8.1.160 | 159°21.8' | 21.88 | данные отсутствуют | данные отсутствуют | данные отсутствуют |
| 1414 | 8.1.160 | 8.1.161 | 159°27.3' | 121.53 | данные отсутствуют | данные отсутствуют | данные отсутствуют |
| 1415 | 8.1.161 | 8.1.162 | 169°19.0' | 38.57 | данные отсутствуют | 47-01-0000000-51162 | данные отсутствуют |
| 1416 | 8.1.162 | 8.1.163 | 176°33.8' | 41.88 | данные отсутствуют | 47-01-0000000-51162 | данные отсутствуют |
| 1417 | 8.1.163 | 8.1.164 | 185°18.4' | 41.53 | данные отсутствуют | 47-01-0000000-51162 | данные отсутствуют |
| 1418 | 8.1.164 | 8.1.165 | 199°0.4' | 30.09 | данные отсутствуют | 47-01-0000000-51162 | данные отсутствуют |
| 1419 | 8.1.165 | 8.1.166 | 221°1.3' | 36.58 | данные отсутствуют | 47-01-0000000-51162 | данные отсутствуют |
| 1420 | 8.1.166 | 8.1.167 | 239°0.3' | 96.39 | данные отсутствуют | 47-01-0000000-51162 | данные отсутствуют |
| 1421 | 8.1.167 | 8.1.168 | 244°14.7' | 15.19 | данные отсутствуют | 47-01-0000000-51162 | данные отсутствуют |
| 1422 | 8.1.168 | 8.1.169 | 252°16.8' | 40.58 | данные отсутствуют | данные отсутствуют | данные отсутствуют |
| 1423 | 8.1.169 | 8.1.170 | 279°36.1' | 127.09 | данные отсутствуют | данные отсутствуют | данные отсутствуют |
| 1424 | 8.1.170 | 8.1.171 | 274°56.3' | 68.54 | данные отсутствуют | данные отсутствуют | данные отсутствуют |
| 1425 | 8.1.171 | 8.1.172 | 270°21.1' | 130.54 | данные отсутствуют | данные отсутствуют | данные отсутствуют |
| 1426 | 8.1.172 | 8.1.173 | 5°30.9' | 13.42 | данные отсутствуют | 47-01-0401003-6 | данные отсутствуют |
| 1427 | 8.1.173 | 8.1.174 | 246°49.4' | 32.49 | данные отсутствуют | 47-01-0401003-6 | данные отсутствуют |
| 1428 | 8.1.174 | 8.1.175 | 0°50.2' | 8.9 | данные отсутствуют | 47-01-0401003-6 | данные отсутствуют |
| 1429 | 8.1.175 | 8.1.176 | 257°20.4' | 15.15 | данные отсутствуют | 47-01-0401003-6 | данные отсутствуют |
| 1430 | 8.1.176 | 8.1.177 | 7°2.7' | 21.01 | данные отсутствуют | 47-01-0401003-6 | данные отсутствуют |
| 1431 | 8.1.177 | 8.1.178 | 81°24.9' | 25.46 | данные отсутствуют | данные отсутствуют | данные отсутствуют |
| 1432 | 8.1.178 | 8.1.179 | 90°16.4' | 147.17 | данные отсутствуют | данные отсутствуют | данные отсутствуют |
| 1433 | 8.1.179 | 8.1.180 | 94°59.8' | 72.91 | данные отсутствуют | данные отсутствуют | данные отсутствуют |

исполнение инженерных работ



инициалы, фамилия

Земельный участок
на объекте недвижимости

| | | | |
|--|------------------------------|--------------------|---------------------------|
| Лист № 50 раздела 3.1 | Всего листов раздела 3.1: 58 | Всего разделов: 8 | Всего листов выписки: 537 |
| 28.10.2024г. № КУВН-001/2024-263666837 | | 47-01-000000-50785 | |
| Кадастровый номер: | | | |

| 1 | 2 | 3 | 4 | 5 | 6 | 7 | 8 |
|------|---------|---------|-----------|--------|--------------------|--------------------|--------------------|
| 1376 | 8.1.122 | 8.1.123 | 228°39.7' | 298.7 | данные отсутствуют | данные отсутствуют | данные отсутствуют |
| 1377 | 8.1.123 | 8.1.124 | 239°53.6' | 222.48 | данные отсутствуют | данные отсутствуют | данные отсутствуют |
| 1378 | 8.1.124 | 8.1.125 | 229°6.7' | 119.54 | данные отсутствуют | данные отсутствуют | данные отсутствуют |
| 1379 | 8.1.125 | 8.1.126 | 226°24.7' | 94.78 | данные отсутствуют | данные отсутствуют | данные отсутствуют |
| 1380 | 8.1.126 | 8.1.127 | 226°33.2' | 79.25 | данные отсутствуют | данные отсутствуют | данные отсутствуют |
| 1381 | 8.1.127 | 8.1.128 | 217°16.9' | 30.85 | данные отсутствуют | данные отсутствуют | данные отсутствуют |
| 1382 | 8.1.128 | 8.1.129 | 202°50.8' | 38.14 | данные отсутствуют | данные отсутствуют | данные отсутствуют |
| 1383 | 8.1.129 | 8.1.130 | 196°22.9' | 49.35 | данные отсутствуют | данные отсутствуют | данные отсутствуют |
| 1384 | 8.1.130 | 8.1.131 | 191°11.6' | 43.63 | данные отсутствуют | данные отсутствуют | данные отсутствуют |
| 1385 | 8.1.131 | 8.1.132 | 193°55.1' | 543.2 | данные отсутствуют | данные отсутствуют | данные отсутствуют |
| 1386 | 8.1.132 | 8.1.133 | 198°37.7' | 38.57 | данные отсутствуют | данные отсутствуют | данные отсутствуют |
| 1387 | 8.1.133 | 8.1.134 | 217°1.7' | 81.42 | данные отсутствуют | данные отсутствуют | данные отсутствуют |
| 1388 | 8.1.134 | 8.1.135 | 222°16.3' | 301.63 | данные отсутствуют | данные отсутствуют | данные отсутствуют |
| 1389 | 8.1.135 | 8.1.136 | 221°24.1' | 117.2 | данные отсутствуют | данные отсутствуют | данные отсутствуют |
| 1390 | 8.1.136 | 8.1.137 | 221°48.5' | 145.43 | данные отсутствуют | данные отсутствуют | данные отсутствуют |
| 1391 | 8.1.137 | 8.1.138 | 221°46.3' | 190.2 | данные отсутствуют | данные отсутствуют | данные отсутствуют |
| 1392 | 8.1.138 | 8.1.139 | 222°11.1' | 136.78 | данные отсутствуют | данные отсутствуют | данные отсутствуют |
| 1393 | 8.1.139 | 8.1.140 | 216°5.8' | 40.16 | данные отсутствуют | данные отсутствуют | данные отсутствуют |
| 1394 | 8.1.140 | 8.1.141 | 207°27.7' | 32.29 | данные отсутствуют | данные отсутствуют | данные отсутствуют |
| 1395 | 8.1.141 | 8.1.142 | 197°36.8' | 24.29 | данные отсутствуют | данные отсутствуют | данные отсутствуют |
| 1396 | 8.1.142 | 8.1.143 | 189°34.4' | 151.81 | данные отсутствуют | данные отсутствуют | данные отсутствуют |
| 1397 | 8.1.143 | 8.1.144 | 189°6.5' | 187.67 | данные отсутствуют | данные отсутствуют | данные отсутствуют |
| 1398 | 8.1.144 | 8.1.145 | 177°6.0' | 172.77 | данные отсутствуют | данные отсутствуют | данные отсутствуют |
| 1399 | 8.1.145 | 8.1.146 | 178°43.6' | 70.77 | данные отсутствуют | данные отсутствуют | данные отсутствуют |
| 1400 | 8.1.146 | 8.1.147 | 189°0.4' | 54.88 | данные отсутствуют | данные отсутствуют | данные отсутствуют |
| 1401 | 8.1.147 | 8.1.148 | 212°27.8' | 40.65 | данные отсутствуют | данные отсутствуют | данные отсутствуют |
| 1402 | 8.1.148 | 8.1.149 | 205°13.0' | 31.18 | данные отсутствуют | данные отсутствуют | данные отсутствуют |
| 1403 | 8.1.149 | 8.1.150 | 207°56.3' | 123.95 | данные отсутствуют | данные отсутствуют | данные отсутствуют |
| 1404 | 8.1.150 | 8.1.151 | 187°17.0' | 45.52 | данные отсутствуют | данные отсутствуют | данные отсутствуют |


 ФЕДЕРАЛЬНОЕ АГЕНТСТВО
 ТЕХНИЧЕСКОГО РЕГУЛИРОВАНИЯ
 И ТЕХНИЧЕСКОГО РЕГУЛИРОВАНИЯ
 СТАНДАРТИЗАЦИИ (ФАСИИ)

исполнение инженерных работ

инициалы, фамилия

Земельный участок

№1 объекта недвижимости

Лист № 49 раздела 3.1

Всего метров раздела 3.1: 58

Всего построек: 8

Всего метров выноса: 537

28.10.2024г. № КУВН-001/2024-263666837

Кадастровый номер: 47-01-0080000-50785

| 1 | 2 | 3 | 4 | 5 | 6 | 7 | 8 |
|------|---------|---------|-----------|--------|--------------------|--------------------|--------------------|
| 1347 | 8.1.93 | 8.1.94 | 231°40.3' | 97.63 | данные отсутствуют | данные отсутствуют | данные отсутствуют |
| 1348 | 8.1.94 | 8.1.95 | 232°21.0' | 210.27 | данные отсутствуют | данные отсутствуют | данные отсутствуют |
| 1349 | 8.1.95 | 8.1.96 | 231°26.5' | 25 | данные отсутствуют | 47-01-1318001-463 | данные отсутствуют |
| 1350 | 8.1.96 | 8.1.97 | 233°27.6' | 24.99 | данные отсутствуют | 47-01-1324001-235 | данные отсутствуют |
| 1351 | 8.1.97 | 8.1.98 | 229°23.6' | 10.06 | данные отсутствуют | данные отсутствуют | данные отсутствуют |
| 1352 | 8.1.98 | 8.1.99 | 243°13.3' | 103.43 | данные отсутствуют | 47-01-1214001-61 | данные отсутствуют |
| 1353 | 8.1.99 | 8.1.100 | 155°46.6' | 5.8 | данные отсутствуют | 47-01-1214001-61 | данные отсутствуют |
| 1354 | 8.1.100 | 8.1.101 | 243°31.1' | 35.93 | данные отсутствуют | данные отсутствуют | данные отсутствуют |
| 1355 | 8.1.101 | 8.1.102 | 244°39.8' | 124.32 | данные отсутствуют | данные отсутствуют | данные отсутствуют |
| 1356 | 8.1.102 | 8.1.103 | 247°45.8' | 68.97 | данные отсутствуют | данные отсутствуют | данные отсутствуют |
| 1357 | 8.1.103 | 8.1.104 | 249°34.1' | 37.43 | данные отсутствуют | данные отсутствуют | данные отсутствуют |
| 1358 | 8.1.104 | 8.1.105 | 251°45.5' | 77.15 | данные отсутствуют | данные отсутствуют | данные отсутствуют |
| 1359 | 8.1.105 | 8.1.106 | 256°28.2' | 108.36 | данные отсутствуют | данные отсутствуют | данные отсутствуют |
| 1360 | 8.1.106 | 8.1.107 | 261°9.5' | 96.95 | данные отсутствуют | данные отсутствуют | данные отсутствуют |
| 1361 | 8.1.107 | 8.1.108 | 263°11.3' | 66.6 | данные отсутствуют | данные отсутствуют | данные отсутствуют |
| 1362 | 8.1.108 | 8.1.109 | 249°0.7' | 7.34 | данные отсутствуют | данные отсутствуют | данные отсутствуют |
| 1363 | 8.1.109 | 8.1.110 | 259°2.6' | 49.98 | данные отсутствуют | данные отсутствуют | данные отсутствуют |
| 1364 | 8.1.110 | 8.1.111 | 252°34.9' | 58.13 | данные отсутствуют | данные отсутствуют | данные отсутствуют |
| 1365 | 8.1.111 | 8.1.112 | 249°31.1' | 39.34 | данные отсутствуют | данные отсутствуют | данные отсутствуют |
| 1366 | 8.1.112 | 8.1.113 | 249°50.1' | 43.37 | данные отсутствуют | данные отсутствуют | данные отсутствуют |
| 1367 | 8.1.113 | 8.1.114 | 248°36.9' | 41.2 | данные отсутствуют | данные отсутствуют | данные отсутствуют |
| 1368 | 8.1.114 | 8.1.115 | 246°34.2' | 149.14 | данные отсутствуют | данные отсутствуют | данные отсутствуют |
| 1369 | 8.1.115 | 8.1.116 | 247°25.1' | 205.73 | данные отсутствуют | данные отсутствуют | данные отсутствуют |
| 1370 | 8.1.116 | 8.1.117 | 247°49.0' | 345.49 | данные отсутствуют | данные отсутствуют | данные отсутствуют |
| 1371 | 8.1.117 | 8.1.118 | 245°54.5' | 50.59 | данные отсутствуют | данные отсутствуют | данные отсутствуют |
| 1372 | 8.1.118 | 8.1.119 | 239°28.9' | 83.5 | данные отсутствуют | данные отсутствуют | данные отсутствуют |
| 1373 | 8.1.119 | 8.1.120 | 229°8.3' | 21.55 | данные отсутствуют | данные отсутствуют | данные отсутствуют |
| 1374 | 8.1.120 | 8.1.121 | 229°8.1' | 59.23 | данные отсутствуют | данные отсутствуют | данные отсутствуют |
| 1375 | 8.1.121 | 8.1.122 | 229°8.6' | 199.03 | данные отсутствуют | данные отсутствуют | данные отсутствуют |

исполнение инженерных работ

ФЕДЕРАЛЬНОЕ АГЕНТСТВО
ТЕХНИЧЕСКОГО РЕГУЛИРОВАНИЯ
И МЕТРОЛОГИИСлужба технического регулирования
Федерального агентства по техническому
регулированию и метрологии

инициалы, фамилия

Земельный участок

№1 объекта недвижимости

Лист № 48 раздела 3.1

Всего листов раздела 3.1: 58

Всего номеров: 8

Всего листов выписки: 537

28.10.2024г. № КУВН-001/2024-263666837

Кадастровый номер: 47-01-0000000-50785

| 1 | 2 | 3 | 4 | 5 | 6 | 7 | 8 |
|------|--------|--------|-----------|--------|--------------------|----------------------|--------------------|
| 1318 | 8.1.65 | 8.1.66 | 17°43.9' | 68.2 | данные отсутствуют | данные отсутствуют | данные отсутствуют |
| 1319 | 8.1.66 | 8.1.67 | 163°4.5' | 41.29 | данные отсутствуют | данные отсутствуют | данные отсутствуют |
| 1320 | 8.1.66 | 8.1.66 | | | данные отсутствуют | 47-01-1320001-1-01 | Адрес отсутствует |
| 1321 | 8.1.67 | 8.1.68 | 157°32.7' | 39.06 | данные отсутствуют | данные отсутствуют | данные отсутствуют |
| 1322 | 8.1.68 | 8.1.69 | 157°19.3' | 86.16 | данные отсутствуют | данные отсутствуют | данные отсутствуют |
| 1323 | 8.1.69 | 8.1.70 | 154°24.9' | 80.81 | данные отсутствуют | данные отсутствуют | данные отсутствуют |
| 1324 | 8.1.70 | 8.1.71 | 156°13.9' | 122.89 | данные отсутствуют | данные отсутствуют | данные отсутствуют |
| 1325 | 8.1.71 | 8.1.72 | 205°19.4' | 24.76 | данные отсутствуют | 47-01-0000000-333(2) | Адрес отсутствует |
| 1326 | 8.1.72 | 8.1.73 | 243°59.8' | 11.53 | данные отсутствуют | 47-01-0000000-333(3) | Адрес отсутствует |
| 1327 | 8.1.73 | 8.1.74 | 246°59.2' | 24.6 | данные отсутствуют | данные отсутствуют | данные отсутствуют |
| 1328 | 8.1.74 | 8.1.75 | 256°21.0' | 49.96 | данные отсутствуют | данные отсутствуют | данные отсутствуют |
| 1329 | 8.1.75 | 8.1.76 | 245°7.5' | 29.12 | данные отсутствуют | данные отсутствуют | данные отсутствуют |
| 1330 | 8.1.76 | 8.1.77 | 246°44.5' | 24.45 | данные отсутствуют | данные отсутствуют | данные отсутствуют |
| 1331 | 8.1.77 | 8.1.78 | 225°0.0' | 16.33 | данные отсутствуют | данные отсутствуют | данные отсутствуют |
| 1332 | 8.1.78 | 8.1.79 | 202°18.7' | 15.67 | данные отсутствуют | данные отсутствуют | данные отсутствуют |
| 1333 | 8.1.79 | 8.1.80 | 197°31.6' | 242.72 | данные отсутствуют | данные отсутствуют | данные отсутствуют |
| 1334 | 8.1.80 | 8.1.81 | 203°8.2' | 43.01 | данные отсутствуют | данные отсутствуют | данные отсутствуют |
| 1335 | 8.1.81 | 8.1.82 | 210°8.0' | 52.73 | данные отсутствуют | данные отсутствуют | данные отсутствуют |
| 1336 | 8.1.82 | 8.1.83 | 212°31.9' | 99.69 | данные отсутствуют | данные отсутствуют | данные отсутствуют |
| 1337 | 8.1.83 | 8.1.84 | 214°8.3' | 156.52 | данные отсутствуют | данные отсутствуют | данные отсутствуют |
| 1338 | 8.1.84 | 8.1.85 | 212°30.4' | 117.43 | данные отсутствуют | данные отсутствуют | данные отсутствуют |
| 1339 | 8.1.85 | 8.1.86 | 214°1.6' | 95.75 | данные отсутствуют | данные отсутствуют | данные отсутствуют |
| 1340 | 8.1.86 | 8.1.87 | 217°2.5' | 60.01 | данные отсутствуют | данные отсутствуют | данные отсутствуют |
| 1341 | 8.1.87 | 8.1.88 | 223°34.0' | 48.32 | данные отсутствуют | данные отсутствуют | данные отсутствуют |
| 1342 | 8.1.88 | 8.1.89 | 229°35.8' | 71.74 | данные отсутствуют | данные отсутствуют | данные отсутствуют |
| 1343 | 8.1.89 | 8.1.90 | 232°57.2' | 74.86 | данные отсутствуют | данные отсутствуют | данные отсутствуют |
| 1344 | 8.1.90 | 8.1.91 | 233°5.5' | 14.82 | данные отсутствуют | данные отсутствуют | данные отсутствуют |
| 1345 | 8.1.91 | 8.1.92 | 232°12.8' | 129.18 | данные отсутствуют | данные отсутствуют | данные отсутствуют |
| 1346 | 8.1.92 | 8.1.93 | 231°58.3' | 16.72 | данные отсутствуют | данные отсутствуют | данные отсутствуют |

Исходные измерительные данные



инициалы, фамилия

Земельный участок

№1 объекта недвижимости

Лист № 47 раздела 3.1

Ветвь участка раздела 3.1: 58

Ветвь подлесок: 8

Ветвь участка выделен: 537

28.10.2024г. № КУВН-001/2024-263666837

Квартальный номер: 47:01:0000000:50785

| 1 | 2 | 3 | 4 | 5 | 6 | 7 | 8 |
|------|--------|--------|-----------|--------|--------------------|---------------------|--------------------|
| 1289 | 8.1.37 | 8.1.38 | 173°32.7' | 26.38 | данные отсутствуют | 47:01:1234001:2001) | адрес отсутствует |
| 1290 | 8.1.38 | 8.1.39 | 175°24.8' | 26.89 | данные отсутствуют | 47:01:1234001:2001) | адрес отсутствует |
| 1291 | 8.1.39 | 8.1.40 | 186°35.2' | 26.68 | данные отсутствуют | 47:01:1234001:2001) | адрес отсутствует |
| 1292 | 8.1.40 | 8.1.41 | 196°20.6' | 21.57 | данные отсутствуют | 47:01:1234001:2001) | адрес отсутствует |
| 1293 | 8.1.41 | 8.1.42 | 205°17.2' | 198.52 | данные отсутствуют | 47:01:1234001:2001) | адрес отсутствует |
| 1294 | 8.1.42 | 8.1.43 | 207°20.4' | 183.66 | данные отсутствуют | 47:01:1234001:2001) | адрес отсутствует |
| 1295 | 8.1.43 | 8.1.44 | 206°8.3' | 25.52 | данные отсутствуют | 47:01:1234001:2001) | адрес отсутствует |
| 1296 | 8.1.44 | 8.1.45 | 190°47.7' | 21.84 | данные отсутствуют | 47:01:1234001:2001) | адрес отсутствует |
| 1297 | 8.1.45 | 8.1.46 | 181°18.3' | 15.8 | данные отсутствуют | 47:01:1234001:2001) | адрес отсутствует |
| 1298 | 8.1.46 | 8.1.47 | 170°28.9' | 66.21 | данные отсутствуют | 47:01:1234001:2001) | адрес отсутствует |
| 1299 | 8.1.47 | 8.1.48 | 171°31.1' | 31.82 | данные отсутствуют | 47:01:1234001:2001) | адрес отсутствует |
| 1300 | 8.1.48 | 8.1.49 | 176°18.8' | 62.98 | данные отсутствуют | 47:01:1234001:2001) | адрес отсутствует |
| 1301 | 8.1.49 | 8.1.50 | 180°57.6' | 143.77 | данные отсутствуют | 47:01:1234001:2001) | адрес отсутствует |
| 1302 | 8.1.50 | 8.1.51 | 187°18.5' | 72.64 | данные отсутствуют | 47:01:1234001:2001) | адрес отсутствует |
| 1303 | 8.1.51 | 8.1.52 | 188°43.7' | 74.87 | данные отсутствуют | 47:01:1234001:2001) | адрес отсутствует |
| 1304 | 8.1.52 | 8.1.53 | 185°39.6' | 71.44 | данные отсутствуют | 47:01:1234001:2001) | адрес отсутствует |
| 1305 | 8.1.53 | 8.1.54 | 180°0.0' | 29.4 | данные отсутствуют | 47:01:1234001:2001) | адрес отсутствует |
| 1306 | 8.1.54 | 8.1.55 | 170°44.1' | 157.2 | данные отсутствуют | данные отсутствуют | данные отсутствуют |
| 1307 | 8.1.55 | 8.1.56 | 172°50.0' | 35.43 | данные отсутствуют | данные отсутствуют | данные отсутствуют |
| 1308 | 8.1.56 | 8.1.57 | 179°18.3' | 224.22 | данные отсутствуют | данные отсутствуют | данные отсутствуют |
| 1309 | 8.1.57 | 8.1.58 | 180°0.2' | 405.7 | данные отсутствуют | данные отсутствуют | данные отсутствуют |
| 1310 | 8.1.58 | 8.1.59 | 172°29.5' | 19.82 | данные отсутствуют | данные отсутствуют | данные отсутствуют |
| 1311 | 8.1.59 | 8.1.60 | 166°17.3' | 30.42 | данные отсутствуют | данные отсутствуют | данные отсутствуют |
| 1312 | 8.1.60 | 8.1.61 | 159°57.3' | 25.44 | данные отсутствуют | данные отсутствуют | данные отсутствуют |
| 1313 | 8.1.61 | 8.1.62 | 155°20.6' | 139.63 | данные отсутствуют | данные отсутствуют | данные отсутствуют |
| 1314 | 8.1.62 | 8.1.63 | 164°14.0' | 52.11 | данные отсутствуют | данные отсутствуют | данные отсутствуют |
| 1315 | 8.1.62 | 8.1.62 | | | данные отсутствуют | 47:01:1234001:066 | адрес отсутствует |
| 1316 | 8.1.64 | 8.1.64 | 175°16.6' | 56.39 | данные отсутствуют | данные отсутствуют | данные отсутствуют |
| 1317 | 8.1.64 | 8.1.64 | 180°0.3' | 105.8 | данные отсутствуют | данные отсутствуют | данные отсутствуют |

исполнение инженерных работ

ФЕДЕРАЛЬНОЕ АГЕНТСТВО
ТЕХНИЧЕСКОГО РЕГУЛИРОВАНИЯ
И МЕТРОЛОГИИСлужба технического регулирования
Федерального агентства по техническому
регулированию и метрологии

инициалы, фамилия

Земельный участок

№1 объекта недвижимости

Лист № 46 листа 3.1

Вытяг листа 3.1: 58

Вытяг листа 8

Вытяг листа 537

28.10.2024г. № КУВН-001/2024-263666837

Квартальный номер: 47:01:0001000:50785

| 1 | 2 | 3 | 4 | 5 | 6 | 7 | 8 |
|------|--------|--------|-----------|--------|--------------------|---------------------|-------------------|
| 1260 | 8.1.8 | 8.1.9 | 13°54.4' | 45.96 | данные отсутствуют | 47:01:1324001:2001) | Адрес отсутствует |
| 1261 | 8.1.9 | 8.1.10 | 146°19.1' | 18.99 | данные отсутствуют | 47:01:1324001:2001) | Адрес отсутствует |
| 1262 | 8.1.10 | 8.1.11 | 152°33.3' | 23.89 | данные отсутствуют | 47:01:1324001:2001) | Адрес отсутствует |
| 1263 | 8.1.11 | 8.1.12 | 161°21.0' | 45.99 | данные отсутствуют | 47:01:1324001:2001) | Адрес отсутствует |
| 1264 | 8.1.12 | 8.1.13 | 167°37.0' | 34.55 | данные отсутствуют | 47:01:1324001:2001) | Адрес отсутствует |
| 1265 | 8.1.13 | 8.1.14 | 174°30.8' | 144.56 | данные отсутствуют | 47:01:1324001:2001) | Адрес отсутствует |
| 1266 | 8.1.14 | 8.1.15 | 170°57.7' | 68.8 | данные отсутствуют | 47:01:1324001:2001) | Адрес отсутствует |
| 1267 | 8.1.15 | 8.1.16 | 177°11.4' | 21.83 | данные отсутствуют | 47:01:1324001:2001) | Адрес отсутствует |
| 1268 | 8.1.16 | 8.1.17 | 183°52.0' | 85.7 | данные отсутствуют | 47:01:1324001:2001) | Адрес отсутствует |
| 1269 | 8.1.17 | 8.1.18 | 177°47.3' | 34.98 | данные отсутствуют | 47:01:1324001:2001) | Адрес отсутствует |
| 1270 | 8.1.18 | 8.1.19 | 174°56.9' | 92.66 | данные отсутствуют | 47:01:1324001:2001) | Адрес отсутствует |
| 1271 | 8.1.19 | 8.1.20 | 179°43.9' | 134.55 | данные отсутствуют | 47:01:1324001:2001) | Адрес отсутствует |
| 1272 | 8.1.20 | 8.1.21 | 176°32.6' | 25.55 | данные отсутствуют | 47:01:1324001:2001) | Адрес отсутствует |
| 1273 | 8.1.21 | 8.1.22 | 173°36.4' | 26.31 | данные отсутствуют | 47:01:1324001:2001) | Адрес отсутствует |
| 1274 | 8.1.22 | 8.1.23 | 172°28.0' | 104.05 | данные отсутствуют | 47:01:1324001:2001) | Адрес отсутствует |
| 1275 | 8.1.23 | 8.1.24 | 163°38.5' | 39.92 | данные отсутствуют | 47:01:1324001:2001) | Адрес отсутствует |
| 1276 | 8.1.24 | 8.1.25 | 166°47.5' | 38.11 | данные отсутствуют | 47:01:1324001:2001) | Адрес отсутствует |
| 1277 | 8.1.25 | 8.1.26 | 174°30.7' | 14.11 | данные отсутствуют | 47:01:1324001:2001) | Адрес отсутствует |
| 1278 | 8.1.26 | 8.1.27 | 182°0.4' | 24.57 | данные отсутствуют | 47:01:1324001:2001) | Адрес отсутствует |
| 1279 | 8.1.27 | 8.1.28 | 186°38.0' | 54.72 | данные отсутствуют | 47:01:1324001:2001) | Адрес отсутствует |
| 1280 | 8.1.28 | 8.1.29 | 178°25.3' | 42.12 | данные отсутствуют | 47:01:1324001:2001) | Адрес отсутствует |
| 1281 | 8.1.29 | 8.1.30 | 172°39.7' | 109.75 | данные отсутствуют | 47:01:1324001:2001) | Адрес отсутствует |
| 1282 | 8.1.30 | 8.1.31 | 172°41.0' | 103.9 | данные отсутствуют | 47:01:1324001:2001) | Адрес отсутствует |
| 1283 | 8.1.31 | 8.1.32 | 177°12.5' | 54.21 | данные отсутствуют | 47:01:1324001:2001) | Адрес отсутствует |
| 1284 | 8.1.32 | 8.1.33 | 181°32.8' | 48.57 | данные отсутствуют | 47:01:1324001:2001) | Адрес отсутствует |
| 1285 | 8.1.33 | 8.1.34 | 181°17.6' | 38.96 | данные отсутствуют | 47:01:1324001:2001) | Адрес отсутствует |
| 1286 | 8.1.34 | 8.1.35 | 178°29.6' | 31.56 | данные отсутствуют | 47:01:1324001:2001) | Адрес отсутствует |
| 1287 | 8.1.35 | 8.1.36 | 177°28.9' | 89.19 | данные отсутствуют | 47:01:1324001:2001) | Адрес отсутствует |
| 1288 | 8.1.36 | 8.1.37 | 179°1.8' | 74.11 | данные отсутствуют | 47:01:1324001:2001) | Адрес отсутствует |

Исходные измерительные данные



ДЕПАРТАМЕНТ ИЖОБИТА

ТЕЛЕТРАНСМИССИОННО

СЛУЖБА КОМПЬЮТЕРНО-КАДАСТРОВЫХ

РАБОТ И ИНФОРМАЦИОННО-ТЕХНИЧЕСКОГО

ОБСЛУЖИВАНИЯ

Инициалы, фамилия

Земельный участок

№1 объекта недвижимости

Лист № 45 раздела 3.1

Всего листов раздела 3.1: 58

Всего разделов: 8

Всего листов выписки: 537

28.10.2024г. № КУВН-001/2024-263666837

Кадастровый номер: 47-01-0000000-50785

| 1 | 2 | 3 | 4 | 5 | 6 | 7 | 8 |
|------|---------|---------|-----------|--------|--------------------|----------------------|--------------------|
| 1231 | 7.1.99 | 7.1.100 | 52°31.1' | 67.09 | данные отсутствуют | данные отсутствуют | данные отсутствуют |
| 1232 | 7.1.100 | 7.1.101 | 33°54' | 40.15 | данные отсутствуют | данные отсутствуют | данные отсутствуют |
| 1233 | 7.1.101 | 7.1.102 | 343°24.0' | 33.29 | данные отсутствуют | данные отсутствуют | данные отсутствуют |
| 1234 | 7.1.102 | 7.1.103 | 346°37.6' | 50.37 | данные отсутствуют | данные отсутствуют | данные отсутствуют |
| 1235 | 7.1.103 | 7.1.104 | 337°48.5' | 83 | данные отсутствуют | данные отсутствуют | данные отсутствуют |
| 1236 | 7.1.104 | 7.1.105 | 338°30.2' | 101.46 | данные отсутствуют | данные отсутствуют | данные отсутствуют |
| 1237 | 7.1.105 | 7.1.106 | 349°16.7' | 263.6 | данные отсутствуют | данные отсутствуют | данные отсутствуют |
| 1238 | 7.1.106 | 7.1.107 | 357°2.2' | 49.52 | данные отсутствуют | данные отсутствуют | данные отсутствуют |
| 1239 | 7.1.107 | 7.1.108 | 7°4.4' | 16.32 | данные отсутствуют | данные отсутствуют | данные отсутствуют |
| 1240 | 7.1.108 | 7.1.109 | 19°50.3' | 40.66 | данные отсутствуют | данные отсутствуют | данные отсутствуют |
| 1241 | 7.1.109 | 7.1.110 | 29°31.3' | 65.04 | данные отсутствуют | данные отсутствуют | данные отсутствуют |
| 1242 | 7.1.110 | 7.1.111 | 32°42.7' | 71.96 | данные отсутствуют | данные отсутствуют | данные отсутствуют |
| 1243 | 7.1.111 | 7.1.112 | 34°50.5' | 88.88 | данные отсутствуют | данные отсутствуют | данные отсутствуют |
| 1244 | 7.1.112 | 7.1.113 | 41°20.6' | 94.37 | данные отсутствуют | данные отсутствуют | данные отсутствуют |
| 1245 | 7.1.113 | 7.1.114 | 23°1.3' | 29.66 | данные отсутствуют | данные отсутствуют | данные отсутствуют |
| 1246 | 7.1.114 | 7.1.115 | 348°21.2' | 192 | данные отсутствуют | данные отсутствуют | данные отсутствуют |
| 1247 | 7.1.115 | 7.1.116 | 352°14.8' | 78.82 | данные отсутствуют | данные отсутствуют | данные отсутствуют |
| 1248 | 7.1.116 | 7.1.117 | 356°27.4' | 43.79 | данные отсутствуют | данные отсутствуют | данные отсутствуют |
| 1249 | 7.1.117 | 7.1.118 | 357°40.2' | 101.38 | данные отсутствуют | данные отсутствуют | данные отсутствуют |
| 1250 | 7.1.118 | 7.1.119 | 335°22.8' | 206.75 | данные отсутствуют | данные отсутствуют | данные отсутствуют |
| 1251 | 7.1.119 | 7.1.120 | 9°1.9' | 36.31 | данные отсутствуют | данные отсутствуют | данные отсутствуют |
| 1252 | 7.1.120 | 7.1.1 | 26°18.9' | 23.57 | данные отсутствуют | данные отсутствуют | данные отсутствуют |
| 1253 | 8.1.1 | 8.1.2 | 143°34.3' | 4.41 | данные отсутствуют | 47-01-1214001-4 | данные отсутствуют |
| 1254 | 8.1.2 | 8.1.3 | 98°34.5' | 4.98 | данные отсутствуют | 47-01-1214001-4 | данные отсутствуют |
| 1255 | 8.1.3 | 8.1.4 | 148°29.3' | 90.31 | данные отсутствуют | данные отсутствуют | данные отсутствуют |
| 1256 | 8.1.4 | 8.1.5 | 150°10.8' | 48.12 | данные отсутствуют | данные отсутствуют | данные отсутствуют |
| 1257 | 8.1.5 | 8.1.6 | 144°18.1' | 23.27 | данные отсутствуют | данные отсутствуют | данные отсутствуют |
| 1258 | 8.1.6 | 8.1.7 | 142°17.9' | 46.47 | данные отсутствуют | данные отсутствуют | данные отсутствуют |
| 1259 | 8.1.7 | 8.1.8 | 135°28.3' | 35.29 | данные отсутствуют | 47-01-0000000-333(4) | данные отсутствуют |

исполнение инженерных работ



инициалы, фамилия

Земельный участок

№1 объекта недвижимости

Лист № 44 раздела 3.1

Всего листов раздела 3.1: 58

Всего листов: 8

Всего листов выписки: 537

28.10.2024г. № КУВН-001/2024-263666837

Кадастровый номер: 47:01:0010101:50785

| 1 | 2 | 3 | 4 | 5 | 6 | 7 | 8 |
|------|--------|--------|-----------|--------|--------------------|--------------------|--------------------|
| 1202 | 7.1.70 | 7.1.71 | 349°20.2' | 130.56 | данные отсутствуют | данные отсутствуют | данные отсутствуют |
| 1203 | 7.1.71 | 7.1.72 | 340°7.3' | 58.11 | данные отсутствуют | данные отсутствуют | данные отсутствуют |
| 1204 | 7.1.72 | 7.1.73 | 328°28.0' | 80.68 | данные отсутствуют | данные отсутствуют | данные отсутствуют |
| 1205 | 7.1.73 | 7.1.74 | 331°57.0' | 68.33 | данные отсутствуют | данные отсутствуют | данные отсутствуют |
| 1206 | 7.1.74 | 7.1.75 | 340°27.2' | 195.68 | данные отсутствуют | данные отсутствуют | данные отсутствуют |
| 1207 | 7.1.75 | 7.1.76 | 338°49.0' | 88.75 | данные отсутствуют | данные отсутствуют | данные отсутствуют |
| 1208 | 7.1.76 | 7.1.77 | 335°24.9' | 81.48 | данные отсутствуют | данные отсутствуют | данные отсутствуют |
| 1209 | 7.1.77 | 7.1.78 | 333°5.2' | 57.31 | данные отсутствуют | данные отсутствуют | данные отсутствуют |
| 1210 | 7.1.78 | 7.1.79 | 333°54.7' | 71.5 | данные отсутствуют | данные отсутствуют | данные отсутствуют |
| 1211 | 7.1.79 | 7.1.80 | 327°51.2' | 67.26 | данные отсутствуют | данные отсутствуют | данные отсутствуют |
| 1212 | 7.1.80 | 7.1.81 | 329°14.9' | 122.82 | данные отсутствуют | данные отсутствуют | данные отсутствуют |
| 1213 | 7.1.81 | 7.1.82 | 340°25.9' | 50.52 | данные отсутствуют | данные отсутствуют | данные отсутствуют |
| 1214 | 7.1.82 | 7.1.83 | 349°53.9' | 65.11 | данные отсутствуют | данные отсутствуют | данные отсутствуют |
| 1215 | 7.1.83 | 7.1.84 | 341°36.1' | 48.95 | данные отсутствуют | данные отсутствуют | данные отсутствуют |
| 1216 | 7.1.84 | 7.1.85 | 330°36.0' | 61.58 | данные отсутствуют | данные отсутствуют | данные отсутствуют |
| 1217 | 7.1.85 | 7.1.86 | 320°10.3' | 118.73 | данные отсутствуют | данные отсутствуют | данные отсутствуют |
| 1218 | 7.1.86 | 7.1.87 | 334°30.7' | 77.82 | данные отсутствуют | данные отсутствуют | данные отсутствуют |
| 1219 | 7.1.87 | 7.1.88 | 332°0.9' | 65.68 | данные отсутствуют | данные отсутствуют | данные отсутствуют |
| 1220 | 7.1.88 | 7.1.89 | 338°59.6' | 70.97 | данные отсутствуют | данные отсутствуют | данные отсутствуют |
| 1221 | 7.1.89 | 7.1.90 | 344°1.2' | 35.89 | данные отсутствуют | данные отсутствуют | данные отсутствуют |
| 1222 | 7.1.90 | 7.1.91 | 348°46.3' | 62.65 | данные отсутствуют | данные отсутствуют | данные отсутствуют |
| 1223 | 7.1.91 | 7.1.92 | 348°20.5' | 29.01 | данные отсутствуют | данные отсутствуют | данные отсутствуют |
| 1224 | 7.1.92 | 7.1.93 | 11°13.8' | 56.12 | данные отсутствуют | данные отсутствуют | данные отсутствуют |
| 1225 | 7.1.93 | 7.1.94 | 31°14.6' | 36.84 | данные отсутствуют | данные отсутствуют | данные отсутствуют |
| 1226 | 7.1.94 | 7.1.95 | 41°11.2' | 77.73 | данные отсутствуют | данные отсутствуют | данные отсутствуют |
| 1227 | 7.1.95 | 7.1.96 | 28°41.6' | 39.11 | данные отсутствуют | данные отсутствуют | данные отсутствуют |
| 1228 | 7.1.96 | 7.1.97 | 13°36.9' | 36.58 | данные отсутствуют | данные отсутствуют | данные отсутствуют |
| 1229 | 7.1.97 | 7.1.98 | 2°55.4' | 32.94 | данные отсутствуют | данные отсутствуют | данные отсутствуют |
| 1230 | 7.1.98 | 7.1.99 | 344°8.3' | 50.42 | данные отсутствуют | данные отсутствуют | данные отсутствуют |

исполнение инженерных работ

ФЕДЕРАЛЬНОЕ АГЕНТСТВО
ТЕХНИЧЕСКОГО РЕГУЛИРОВАНИЯ
И СТАНДАРТИЗАЦИИСлужба технического регулирования
Федерального агентства по техническому
регулированию и стандартизации

инициалы, фамилия

Земельный участок

пл. объекта недвижимости

Лист № 43 листа 3.1

Всего листов листа 3.1: 58

Всего листов: 8

Всего листов выписки: 537

28.10.2024г. № КУВН-001/2024-263666837

Квартальный номер: 47-01-000000-50785

| 1 | 2 | 3 | 4 | 5 | 6 | 7 | 8 |
|------|--------|--------|------------|--------|--------------------|---------------------|--------------------|
| 1173 | 7.1.41 | 7.1.42 | 140° 9.7' | 117.26 | данные отсутствуют | данные отсутствуют | данные отсутствуют |
| 1174 | 7.1.41 | 7.1.43 | 150° 38.2' | 65.06 | данные отсутствуют | данные отсутствуют | данные отсутствуют |
| 1175 | 7.1.43 | 7.1.44 | 161° 39.7' | 55.04 | данные отсутствуют | данные отсутствуют | данные отсутствуют |
| 1176 | 7.1.44 | 7.1.45 | 170° 0.4' | 62.7 | данные отсутствуют | данные отсутствуют | данные отсутствуют |
| 1177 | 7.1.45 | 7.1.46 | 160° 26.5' | 45.79 | данные отсутствуют | данные отсутствуют | данные отсутствуют |
| 1178 | 7.1.46 | 7.1.47 | 149° 14.3' | 119.34 | данные отсутствуют | данные отсутствуют | данные отсутствуют |
| 1179 | 7.1.47 | 7.1.48 | 147° 54.3' | 69.05 | данные отсутствуют | данные отсутствуют | данные отсутствуют |
| 1180 | 7.1.48 | 7.1.49 | 153° 52.9' | 79.17 | данные отсутствуют | данные отсутствуют | данные отсутствуют |
| 1181 | 7.1.49 | 7.1.50 | 154° 34.6' | 140.34 | данные отсутствуют | данные отсутствуют | данные отсутствуют |
| 1182 | 7.1.50 | 7.1.51 | 158° 48.9' | 89.77 | данные отсутствуют | данные отсутствуют | данные отсутствуют |
| 1183 | 7.1.51 | 7.1.52 | 160° 27.5' | 194.77 | данные отсутствуют | данные отсутствуют | данные отсутствуют |
| 1184 | 7.1.52 | 7.1.53 | 151° 53.1' | 63.66 | данные отсутствуют | данные отсутствуют | данные отсутствуют |
| 1185 | 7.1.53 | 7.1.54 | 150° 0.4' | 105.02 | данные отсутствуют | данные отсутствуют | данные отсутствуют |
| 1186 | 7.1.54 | 7.1.55 | 158° 33.5' | 30.35 | данные отсутствуют | 47-01-1214001-4 | данные отсутствуют |
| 1187 | 7.1.55 | 7.1.56 | 170° 34.6' | 34.14 | данные отсутствуют | 47-01-1214001-4 | данные отсутствуют |
| 1188 | 7.1.56 | 7.1.57 | 181° 3.0' | 36.76 | данные отсутствуют | 47-01-1214001-4 | данные отсутствуют |
| 1189 | 7.1.57 | 7.1.58 | 181° 46.0' | 102.14 | данные отсутствуют | 47-01-1214001-4 | данные отсутствуют |
| 1190 | 7.1.58 | 7.1.59 | 186° 4.3' | 6.14 | данные отсутствуют | 47-01-1214001-4 | данные отсутствуют |
| 1191 | 7.1.59 | 7.1.60 | 186° 59.3' | 71.25 | данные отсутствуют | 47-01-1214001-4 | данные отсутствуют |
| 1192 | 7.1.60 | 7.1.61 | 179° 14.6' | 40.11 | данные отсутствуют | 47-01-1214001-4 | данные отсутствуют |
| 1193 | 7.1.61 | 7.1.62 | 170° 3.5' | 20.21 | данные отсутствуют | 47-01-1214001-4 | данные отсутствуют |
| 1194 | 7.1.62 | 7.1.63 | 181° 50.9' | 41.25 | данные отсутствуют | 47-01-1214001-4 | данные отсутствуют |
| 1195 | 7.1.63 | 7.1.64 | 250° 1.0' | 5.62 | данные отсутствуют | 47-01-1214001-4 | данные отсутствуют |
| 1196 | 7.1.64 | 7.1.65 | 345° 52.0' | 22.65 | данные отсутствуют | 47-01-1214001-4 | данные отсутствуют |
| 1197 | 7.1.65 | 7.1.66 | 309° 17.9' | 4.06 | данные отсутствуют | 47-01-1214001-4 | данные отсутствуют |
| 1198 | 7.1.66 | 7.1.67 | 350° 56.3' | 27.94 | данные отсутствуют | 47-01-0000000-33360 | данные отсутствуют |
| 1199 | 7.1.67 | 7.1.68 | 339° 43.7' | 14.89 | данные отсутствуют | данные отсутствуют | данные отсутствуют |
| 1200 | 7.1.68 | 7.1.69 | 358° 56.5' | 24.9 | данные отсутствуют | данные отсутствуют | данные отсутствуют |
| 1201 | 7.1.69 | 7.1.70 | 6° 33.3' | 116.8 | данные отсутствуют | данные отсутствуют | данные отсутствуют |

Исходные измерительные данные



Федеральное агентство по техническому регулированию и метрологии
Федеральное бюро геодезических измерений
Федеральное бюро геодезических измерений

инициалы, фамилия

Земельный участок
на объекте недвижимости

| | | | |
|--|------------------------------|-------------------|---------------------------|
| Лист № 42 раздела 3.1 | Всего листов раздела 3.1: 58 | Всего разделов: 8 | Всего листов выписки: 537 |
| 28.10.2024г. № КУВН-001/2024-263666837 | | | 47-01-0001000-50785 |
| Кадастровый номер: | | | |

| 1 | 2 | 3 | 4 | 5 | 6 | 7 | 8 |
|------|--------|--------|-----------|-------|--------------------|---------------------|---|
| 1147 | 7.1.10 | 7.1.17 | 209°34,7' | 61,75 | данные отсутствуют | данные отсутствуют | данные отсутствуют |
| 1148 | 7.1.17 | 7.1.18 | 199°57,2' | 34,26 | данные отсутствуют | данные отсутствуют | данные отсутствуют |
| 1149 | 7.1.18 | 7.1.19 | 187°8,8' | 12,5 | данные отсутствуют | данные отсутствуют | данные отсутствуют |
| 1150 | 7.1.19 | 7.1.20 | 177°1,6' | 42,61 | данные отсутствуют | данные отсутствуют | данные отсутствуют |
| 1151 | 7.1.20 | 7.1.21 | 169°17,5' | 261,2 | данные отсутствуют | данные отсутствуют | данные отсутствуют |
| 1152 | 7.1.21 | 7.1.22 | 158°24,4' | 97,01 | данные отсутствуют | данные отсутствуют | данные отсутствуют |
| 1153 | 7.1.22 | 7.1.23 | 157°56,5' | 87,23 | данные отсутствуют | данные отсутствуют | данные отсутствуют |
| 1154 | 7.1.23 | 7.1.24 | 166°37,4' | 51,14 | данные отсутствуют | данные отсутствуют | данные отсутствуют |
| 1155 | 7.1.24 | 7.1.25 | 163°22,9' | 30,73 | данные отсутствуют | данные отсутствуют | данные отсутствуют |
| 1156 | 7.1.25 | 7.1.26 | 152°41,4' | 33,37 | данные отсутствуют | данные отсутствуют | данные отсутствуют |
| 1157 | 7.1.26 | 7.1.27 | 145°42,9' | 69,71 | данные отсутствуют | данные отсутствуют | данные отсутствуют |
| 1158 | 7.1.27 | 7.1.28 | 164°9,5' | 61,8 | данные отсутствуют | данные отсутствуют | данные отсутствуют |
| 1159 | 7.1.28 | 7.1.29 | 182°47,5' | 38,8 | данные отсутствуют | данные отсутствуют | данные отсутствуют |
| 1160 | 7.1.29 | 7.1.30 | 193°37,7' | 42,91 | данные отсутствуют | данные отсутствуют | данные отсутствуют |
| 1161 | 7.1.30 | 7.1.31 | 204°40,5' | 36,75 | данные отсутствуют | данные отсутствуют | данные отсутствуют |
| 1162 | 7.1.31 | 7.1.32 | 212°33,7' | 11,13 | данные отсутствуют | 47-01-12110001-59 | ка.ш10096/штай гп, обл. Ленинградская, р-н. Всеволожский, п. Мурино, ул. Шоссе в Девячки, д. 89, кв. 86 |
| 1163 | 7.1.32 | 7.1.33 | 222°40,2' | 79,13 | данные отсутствуют | данные отсутствуют | данные отсутствуют |
| 1164 | 7.1.32 | 7.1.32 | | | данные отсутствуют | 47-01-1319001-76129 | ка.ш10096/штай гп, обл. Ленинградская, р-н. Всеволожский, п. Мурино, ул. Шоссе в Девячки, д. 89, кв. 86 |
| 1165 | 7.1.33 | 7.1.34 | 211°41,1' | 26,56 | данные отсутствуют | данные отсутствуют | данные отсутствуют |
| 1166 | 7.1.34 | 7.1.35 | 191°17,2' | 47,88 | данные отсутствуют | данные отсутствуют | данные отсутствуют |
| 1167 | 7.1.35 | 7.1.36 | 178°19,1' | 25,56 | данные отсутствуют | данные отсутствуют | данные отсутствуют |
| 1168 | 7.1.36 | 7.1.37 | 168°40,8' | 57,52 | данные отсутствуют | данные отсутствуют | данные отсутствуют |
| 1169 | 7.1.37 | 7.1.38 | 163°59,3' | 34,96 | данные отсутствуют | данные отсутствуют | данные отсутствуют |
| 1170 | 7.1.38 | 7.1.39 | 159°0,2' | 66,78 | данные отсутствуют | данные отсутствуют | данные отсутствуют |
| 1171 | 7.1.39 | 7.1.40 | 152°-3,5' | 65,1 | данные отсутствуют | данные отсутствуют | данные отсутствуют |
| 1172 | 7.1.40 | 7.1.41 | 154°29,3' | 76,62 | данные отсутствуют | данные отсутствуют | данные отсутствуют |

исполнение обязанностей должностного лица



инициалы, фамилия

Земельный участок

вид объекта недвижимости

Лист № 41 раздела 3.1

Всего листов раздела 3.1: 58

Всего разделов: 8

Всего листов выписки: 537

28.10.2024г. № КУВН-001/2024-263666837

Кадастровый номер: 47-01-0010100-50785

| 1 | 2 | 3 | 4 | 5 | 6 | 7 | 8 |
|------|--------|--------|-----------|--------|--------------------|--------------------|--------------------|
| 1118 | 6.1.69 | 6.1.70 | 9°29.9' | 100.48 | данные отсутствуют | данные отсутствуют | данные отсутствуют |
| 1119 | 6.1.70 | 6.1.71 | 16°50.2' | 59.97 | данные отсутствуют | данные отсутствуют | данные отсутствуют |
| 1120 | 6.1.71 | 6.1.72 | 19°53.1' | 96.34 | данные отсутствуют | данные отсутствуют | данные отсутствуют |
| 1121 | 6.1.72 | 6.1.73 | 29°42.1' | 58.82 | данные отсутствуют | данные отсутствуют | данные отсутствуют |
| 1122 | 6.1.73 | 6.1.74 | 29°40.9' | 46.73 | данные отсутствуют | данные отсутствуют | данные отсутствуют |
| 1123 | 6.1.74 | 6.1.75 | 33°0.7' | 35.93 | данные отсутствуют | данные отсутствуют | данные отсутствуют |
| 1124 | 6.1.75 | 6.1.76 | 33°32.2' | 131.43 | данные отсутствуют | данные отсутствуют | данные отсутствуют |
| 1125 | 6.1.76 | 6.1.77 | 33°52.3' | 244.31 | данные отсутствуют | данные отсутствуют | данные отсутствуют |
| 1126 | 6.1.77 | 6.1.78 | 33°54.7' | 373.36 | данные отсутствуют | данные отсутствуют | данные отсутствуют |
| 1127 | 6.1.78 | 6.1.79 | 34°3.2' | 297.7 | данные отсутствуют | данные отсутствуют | данные отсутствуют |
| 1128 | 6.1.79 | 6.1.80 | 31°11.1' | 189.13 | данные отсутствуют | данные отсутствуют | данные отсутствуют |
| 1129 | 6.1.80 | 6.1.81 | 28°56.9' | 304.96 | данные отсутствуют | данные отсутствуют | данные отсутствуют |
| 1130 | 6.1.81 | 6.1.82 | 28°33.7' | 95.35 | данные отсутствуют | данные отсутствуют | данные отсутствуют |
| 1131 | 6.1.82 | 6.1.1 | 24°3.7' | 80.77 | данные отсутствуют | данные отсутствуют | данные отсутствуют |
| 1132 | 7.1.1 | 7.1.2 | 15°12.4' | 25.87 | данные отсутствуют | 47-01-121-001-4 | данные отсутствуют |
| 1133 | 7.1.2 | 7.1.3 | 20°45.8' | 24.63 | данные отсутствуют | 47-01-121-001-4 | данные отсутствуют |
| 1134 | 7.1.3 | 7.1.4 | 15°28.5' | 135.82 | данные отсутствуют | 47-01-121-001-4 | данные отсутствуют |
| 1135 | 7.1.4 | 7.1.5 | 13°48.7' | 20.38 | данные отсутствуют | данные отсутствуют | данные отсутствуют |
| 1136 | 7.1.5 | 7.1.6 | 13°47.6' | 32.17 | данные отсутствуют | 47-01-121-001-4 | данные отсутствуют |
| 1137 | 7.1.6 | 7.1.7 | 13°1.6' | 31.34 | данные отсутствуют | 47-01-121-001-4 | данные отсутствуют |
| 1138 | 7.1.7 | 7.1.8 | 17°41.2' | 103.33 | данные отсутствуют | данные отсутствуют | данные отсутствуют |
| 1139 | 7.1.8 | 7.1.9 | 1°6°26.9' | 44.39 | данные отсутствуют | данные отсутствуют | данные отсутствуют |
| 1140 | 7.1.9 | 7.1.10 | 17°18.9' | 75.53 | данные отсутствуют | данные отсутствуют | данные отсутствуют |
| 1141 | 7.1.10 | 7.1.11 | 16°28.2' | 189.21 | данные отсутствуют | данные отсутствуют | данные отсутствуют |
| 1142 | 7.1.11 | 7.1.12 | 18°21.5' | 14.86 | данные отсутствуют | данные отсутствуют | данные отсутствуют |
| 1143 | 7.1.12 | 7.1.13 | 20°30.1' | 41.66 | данные отсутствуют | данные отсутствуют | данные отсутствуют |
| 1144 | 7.1.13 | 7.1.14 | 22°20.7' | 95.31 | данные отсутствуют | данные отсутствуют | данные отсутствуют |
| 1145 | 7.1.14 | 7.1.15 | 21°49.9' | 86.8 | данные отсутствуют | данные отсутствуют | данные отсутствуют |
| 1146 | 7.1.15 | 7.1.16 | 21°43.0' | 70.96 | данные отсутствуют | данные отсутствуют | данные отсутствуют |

| | | | |
|--|--|---|--|
|  <p>ФЕДЕРАЛЬНОЕ АГЕНТСТВО ТЕХНИЧЕСКОГО РЕГУЛИРОВАНИЯ И МЕТРОЛОГИИ</p> | | <p>ДЕПАРТАМЕНТ ТЕХНИЧЕСКОГО РЕГУЛИРОВАНИЯ</p> | |
| <p>Служба технического регулирования Федерального агентства технического регулирования и метрологии</p> | | <p>инициалы, фамилия</p> | |

Земельный участок

вид объекта недвижимости

Лист № 40 протола 3.1

Всего листов протола 3.1: 58

Всего протолов: 8

Всего листов выписки: 537

28.10.2024г. № КУВН-001/2024-263666837

Кадастровый номер: 47-01-0010100-50785

| 1 | 2 | 3 | 4 | 5 | 6 | 7 | 8 |
|------|--------|--------|-----------|--------|--------------------|--------------------|--------------------|
| 1089 | 6.1.40 | 6.1.41 | 146°23.4' | 67.6 | данные отсутствуют | данные отсутствуют | данные отсутствуют |
| 1090 | 6.1.41 | 6.1.42 | 147°46.4' | 35.82 | данные отсутствуют | данные отсутствуют | данные отсутствуют |
| 1091 | 6.1.42 | 6.1.43 | 167°19.3' | 26.03 | данные отсутствуют | данные отсутствуют | данные отсутствуют |
| 1092 | 6.1.43 | 6.1.44 | 329°6.7' | 15.6 | данные отсутствуют | 47-01-1214001-4 | данные отсутствуют |
| 1093 | 6.1.44 | 6.1.45 | 188°20.0' | 32.58 | данные отсутствуют | 47-01-1214001-4 | данные отсутствуют |
| 1094 | 6.1.45 | 6.1.46 | 350°32.1' | 26.16 | данные отсутствуют | 47-01-1214001-4 | данные отсутствуют |
| 1095 | 6.1.46 | 6.1.47 | 4°16.2' | 10.21 | данные отсутствуют | 47-01-1214001-4 | данные отсутствуют |
| 1096 | 6.1.47 | 6.1.48 | 342°9.7' | 11.56 | данные отсутствуют | 47-01-1214001-4 | данные отсутствуют |
| 1097 | 6.1.48 | 6.1.49 | 326°55.7' | 104.42 | данные отсутствуют | 47-01-1214001-4 | данные отсутствуют |
| 1098 | 6.1.49 | 6.1.50 | 344°58.4' | 99.4 | данные отсутствуют | данные отсутствуют | данные отсутствуют |
| 1099 | 6.1.50 | 6.1.51 | 247°10.7' | 284.08 | данные отсутствуют | данные отсутствуют | данные отсутствуют |
| 1100 | 6.1.51 | 6.1.52 | 347°3.1' | 69.03 | данные отсутствуют | данные отсутствуют | данные отсутствуют |
| 1101 | 6.1.52 | 6.1.53 | 334°44.7' | 55.95 | данные отсутствуют | данные отсутствуют | данные отсутствуют |
| 1102 | 6.1.53 | 6.1.54 | 336°4.1' | 90.97 | данные отсутствуют | данные отсутствуют | данные отсутствуют |
| 1103 | 6.1.54 | 6.1.55 | 348°11.9' | 40 | данные отсутствуют | данные отсутствуют | данные отсутствуют |
| 1104 | 6.1.55 | 6.1.56 | 357°1.9' | 84.56 | данные отсутствуют | данные отсутствуют | данные отсутствуют |
| 1105 | 6.1.56 | 6.1.57 | 2°27.7' | 72.62 | данные отсутствуют | данные отсутствуют | данные отсутствуют |
| 1106 | 6.1.57 | 6.1.58 | 344°53.4' | 75.2 | данные отсутствуют | данные отсутствуют | данные отсутствуют |
| 1107 | 6.1.58 | 6.1.59 | 342°44.8' | 78.59 | данные отсутствуют | данные отсутствуют | данные отсутствуют |
| 1108 | 6.1.59 | 6.1.60 | 339°53.8' | 116.57 | данные отсутствуют | данные отсутствуют | данные отсутствуют |
| 1109 | 6.1.60 | 6.1.61 | 350°5.9' | 120.55 | данные отсутствуют | данные отсутствуют | данные отсутствуют |
| 1110 | 6.1.61 | 6.1.62 | 349°7.0' | 201.84 | данные отсутствуют | данные отсутствуют | данные отсутствуют |
| 1111 | 6.1.62 | 6.1.63 | 349°14.8' | 143.17 | данные отсутствуют | данные отсутствуют | данные отсутствуют |
| 1112 | 6.1.63 | 6.1.64 | 347°53.8' | 103.45 | данные отсутствуют | данные отсутствуют | данные отсутствуют |
| 1113 | 6.1.64 | 6.1.65 | 352°27.6' | 55.88 | данные отсутствуют | данные отсутствуют | данные отсутствуют |
| 1114 | 6.1.65 | 6.1.66 | 355°9.5' | 62.32 | данные отсутствуют | данные отсутствуют | данные отсутствуют |
| 1115 | 6.1.66 | 6.1.67 | 0°22.9' | 56.4 | данные отсутствуют | данные отсутствуют | данные отсутствуют |
| 1116 | 6.1.67 | 6.1.68 | 0°53.6' | 81.41 | данные отсутствуют | данные отсутствуют | данные отсутствуют |
| 1117 | 6.1.68 | 6.1.69 | 16°19.7' | 44.11 | данные отсутствуют | данные отсутствуют | данные отсутствуют |

исполнение инженерных работ



Федеральное агентство по техническому регулированию и метрологии
Федеральное бюро кадастровых данных

инициалы, фамилия

Земельный участок

вид объекта недвижимости

Лист № 39 раздела 3.1

Всего земель раздела 3.1: 58

Всего построек: 8

Всего листов выписки: 537

28.10.2024г. № КУВН-001/2024-263666837

Кадастровый номер: 47-01-0010100-50785

| 1 | 2 | 3 | 4 | 5 | 6 | 7 | 8 |
|------|--------|--------|-----------|--------|--------------------|--------------------|--------------------|
| 1060 | 6.1.12 | 6.1.12 | 213°54.7' | 373.24 | данные отсутствуют | данные отсутствуют | данные отсутствуют |
| 1061 | 6.1.12 | 6.1.13 | 213°52.1' | 244.42 | данные отсутствуют | данные отсутствуют | данные отсутствуют |
| 1062 | 6.1.13 | 6.1.14 | 213°32.8' | 130.9 | данные отсутствуют | данные отсутствуют | данные отсутствуют |
| 1063 | 6.1.14 | 6.1.15 | 213°1.3' | 55.16 | данные отсутствуют | данные отсутствуют | данные отсутствуют |
| 1064 | 6.1.15 | 6.1.16 | 209°40.4' | 44.94 | данные отсутствуют | данные отсутствуют | данные отсутствуют |
| 1065 | 6.1.16 | 6.1.17 | 205°27.9' | 60.31 | данные отсутствуют | данные отсутствуют | данные отсутствуют |
| 1066 | 6.1.17 | 6.1.18 | 199°48.1' | 80.97 | данные отсутствуют | данные отсутствуют | данные отсутствуют |
| 1067 | 6.1.18 | 6.1.19 | 196°30.2' | 58.25 | данные отсутствуют | данные отсутствуют | данные отсутствуют |
| 1068 | 6.1.19 | 6.1.20 | 189°40.7' | 102.55 | данные отсутствуют | данные отсутствуют | данные отсутствуют |
| 1069 | 6.1.20 | 6.1.21 | 187°36.8' | 38.27 | данные отсутствуют | 47-01-0010100-332 | данные отсутствуют |
| 1070 | 6.1.21 | 6.1.22 | 181°34.1' | 6.94 | данные отсутствуют | 47-01-0010100-332 | адрес отсутствует |
| 1071 | 6.1.22 | 6.1.23 | 181°57.6' | 71.33 | данные отсутствуют | данные отсутствуют | данные отсутствуют |
| 1072 | 6.1.23 | 6.1.24 | 180°33.1' | 55.15 | данные отсутствуют | данные отсутствуют | данные отсутствуют |
| 1073 | 6.1.24 | 6.1.25 | 175°9.3' | 60.32 | данные отсутствуют | данные отсутствуют | данные отсутствуют |
| 1074 | 6.1.25 | 6.1.26 | 172°27.3' | 53.77 | данные отсутствуют | данные отсутствуют | данные отсутствуют |
| 1075 | 6.1.26 | 6.1.27 | 167°53.9' | 102.22 | данные отсутствуют | данные отсутствуют | данные отсутствуют |
| 1076 | 6.1.27 | 6.1.28 | 169°14.5' | 144.44 | данные отсутствуют | данные отсутствуют | данные отсутствуют |
| 1077 | 6.1.28 | 6.1.29 | 170°7.1' | 201.74 | данные отсутствуют | данные отсутствуют | данные отсутствуют |
| 1078 | 6.1.29 | 6.1.30 | 170°6.3' | 118.05 | данные отсутствуют | данные отсутствуют | данные отсутствуют |
| 1079 | 6.1.30 | 6.1.31 | 159°51.8' | 114.66 | данные отсутствуют | данные отсутствуют | данные отсутствуют |
| 1080 | 6.1.31 | 6.1.32 | 162°45.5' | 79.89 | данные отсутствуют | данные отсутствуют | данные отсутствуют |
| 1081 | 6.1.32 | 6.1.33 | 165°20.9' | 82.95 | данные отсутствуют | данные отсутствуют | данные отсутствуют |
| 1082 | 6.1.33 | 6.1.34 | 182°32.6' | 73.22 | данные отсутствуют | данные отсутствуют | данные отсутствуют |
| 1083 | 6.1.34 | 6.1.35 | 177°8.7' | 79.7 | данные отсутствуют | данные отсутствуют | данные отсутствуют |
| 1084 | 6.1.35 | 6.1.36 | 168°12.4' | 36.06 | данные отсутствуют | данные отсутствуют | данные отсутствуют |
| 1085 | 6.1.36 | 6.1.37 | 156°4.5' | 87.68 | данные отсутствуют | данные отсутствуют | данные отсутствуют |
| 1086 | 6.1.37 | 6.1.38 | 154°44.8' | 59.82 | данные отсутствуют | данные отсутствуют | данные отсутствуют |
| 1087 | 6.1.38 | 6.1.39 | 167°14.6' | 71.46 | данные отсутствуют | данные отсутствуют | данные отсутствуют |
| 1088 | 6.1.39 | 6.1.40 | 167°26.3' | 388.65 | данные отсутствуют | данные отсутствуют | данные отсутствуют |

исполнение инженерных работ

ФЕДЕРАЛЬНОЕ АГЕНТСТВО
ТЕХНИЧЕСКОГО РЕГУЛИРОВАНИЯ
И МЕТРОЛОГИИСлужба технического регулирования
Федерального агентства по техническому
регулированию и метрологии

инициалы, фамилия

Земельный участок
на объекте недвижимости

| | | | |
|--|------------------------------|--------------------|---------------------------|
| Лист № 38 раздела 3.1 | Всего листов раздела 3.1: 58 | Всего разделов: 8 | Всего листов выписки: 537 |
| 28.10.2024г. № КУВН-001/2024-263666837 | | 47-01-000000-50785 | |
| Кадастровый номер: | | | |

| 1 | 2 | 3 | 4 | 5 | 6 | 7 | 8 |
|------|--------|--------|-----------|--------|--------------------|--------------------|---|
| 1032 | 5.1.31 | 5.1.52 | 33°14.2' | 29.33 | данные отсутствуют | данные отсутствуют | данные отсутствуют |
| 1033 | 5.1.52 | 5.1.53 | 33°32.5' | 68.88 | данные отсутствуют | данные отсутствуют | данные отсутствуют |
| 1034 | 5.1.53 | 5.1.54 | 33°19.0' | 71.83 | данные отсутствуют | данные отсутствуют | данные отсутствуют |
| 1035 | 5.1.54 | 5.1.55 | 341°13.3' | 83.81 | данные отсутствуют | данные отсутствуют | данные отсутствуют |
| 1036 | 5.1.55 | 5.1.56 | 346°3.4' | 40.13 | данные отсутствуют | данные отсутствуют | данные отсутствуют |
| 1037 | 5.1.56 | 5.1.57 | 350°31.2' | 86.89 | данные отсутствуют | данные отсутствуют | данные отсутствуют |
| 1038 | 5.1.57 | 5.1.58 | 355°39.7' | 58.82 | данные отсутствуют | данные отсутствуют | данные отсутствуют |
| 1039 | 5.1.58 | 5.1.59 | 359°16.0' | 62.46 | данные отсутствуют | данные отсутствуют | данные отсутствуют |
| 1040 | 5.1.59 | 5.1.60 | 3°2.1' | 84.42 | данные отсутствуют | данные отсутствуют | данные отсутствуют |
| 1041 | 5.1.60 | 5.1.61 | 7°37.3' | 90.7 | данные отсутствуют | данные отсутствуют | данные отсутствуют |
| 1042 | 5.1.61 | 5.1.62 | 11°7.9' | 25.12 | данные отсутствуют | данные отсутствуют | данные отсутствуют |
| 1043 | 5.1.62 | 5.1.63 | 12°46.9' | 80.19 | данные отсутствуют | данные отсутствуют | данные отсутствуют |
| 1044 | 5.1.63 | 5.1.64 | 15°39.5' | 518.54 | данные отсутствуют | данные отсутствуют | данные отсутствуют |
| 1045 | 5.1.64 | 5.1.65 | 15°48.9' | 399.69 | данные отсутствуют | данные отсутствуют | данные отсутствуют |
| 1046 | 5.1.65 | 5.1.66 | 15°19.3' | 507.08 | данные отсутствуют | 47-01-120900-17 | данные отсутствуют |
| 1047 | 5.1.66 | 5.1.67 | 17°37.4' | 137.41 | данные отсутствуют | 47-01-120900-17 | данные отсутствуют |
| 1048 | 5.1.67 | 5.1.68 | 18°37.8' | 70.03 | данные отсутствуют | 47-01-120900-17 | данные отсутствуют |
| 1049 | 5.1.68 | 5.1.1 | 14°33.1' | 10.64 | данные отсутствуют | 47-01-120900-17 | данные отсутствуют |
| 1050 | 6.1.1 | 6.1.2 | 63°21.8' | 14.28 | данные отсутствуют | данные отсутствуют | данные отсутствуют |
| 1051 | 6.1.2 | 6.1.3 | 122°0.3' | 9.25 | данные отсутствуют | данные отсутствуют | данные отсутствуют |
| 1052 | 6.1.3 | 6.1.4 | 161°39.1' | 14.64 | данные отсутствуют | данные отсутствуют | данные отсутствуют |
| 1053 | 6.1.4 | 6.1.5 | 204°7.6' | 81.03 | данные отсутствуют | данные отсутствуют | данные отсутствуют |
| 1054 | 6.1.5 | 6.1.6 | 208°19.6' | 91.76 | данные отсутствуют | данные отсутствуют | данные отсутствуют |
| 1055 | 6.1.6 | 6.1.7 | 209°21.7' | 122.35 | данные отсутствуют | 47-01-121400-716 | 188664- Ленинградская обл, р-н. Всеволожский, пп. Тосково, ул. Советов, д. 112А |
| 1056 | 6.1.7 | 6.1.8 | 209°42.5' | 13.46 | данные отсутствуют | 47-01-121400-716 | 188664- Ленинградская обл, р-н. Всеволожский, пп. Тосково, ул. Советов, д. 112А |
| 1057 | 6.1.8 | 6.1.9 | 208°42.3' | 174.16 | данные отсутствуют | данные отсутствуют | данные отсутствуют |
| 1058 | 6.1.9 | 6.1.10 | 211°11.8' | 190.73 | данные отсутствуют | данные отсутствуют | данные отсутствуют |
| 1059 | 6.1.10 | 6.1.11 | 214°3.1' | 298.23 | данные отсутствуют | данные отсутствуют | данные отсутствуют |



ФЕДЕРАЛЬНОЕ АГЕНТСТВО ТЕХНИЧЕСКОГО РЕГУЛИРОВАНИЯ И ТЕХНИЧЕСКОГО РЕГУЛИРОВАНИЯ
 Федеральное агентство технического регулирования
 Федеральное бюро технического регулирования

инициалы, фамилия

Земельный участок
под объектом недвижимости

Лист № 37 плана 3.1

Ветвь листов плана 3.1: 58

Ветвь родоков: 8

Ветвь листов выписки: 537

28.10.2024г. № КУВН-001/2024-263666837

Кадастровый номер: 47-01-0080000-50785

| 1 | 2 | 3 | 4 | 5 | 6 | 7 | 8 |
|------|--------|--------|----------|--------|--------------------|--------------------|--|
| 1004 | 5.1.24 | 5.1.24 | 14°59.7' | 150.21 | данные отсутствуют | данные отсутствуют | данные отсутствуют |
| 1005 | 5.1.24 | 5.1.25 | 14°57.5' | 14.12 | данные отсутствуют | данные отсутствуют | данные отсутствуют |
| 1006 | 5.1.25 | 5.1.26 | 14°18.9' | 90.69 | данные отсутствуют | данные отсутствуют | данные отсутствуют |
| 1007 | 5.1.26 | 5.1.27 | 14°20.7' | 61.58 | данные отсутствуют | данные отсутствуют | данные отсутствуют |
| 1008 | 5.1.27 | 5.1.28 | 15°48.7' | 92.32 | данные отсутствуют | данные отсутствуют | данные отсутствуют |
| 1009 | 5.1.28 | 5.1.29 | 16°25.9' | 20.48 | данные отсутствуют | 47-01-1214001-246 | кат. кодировка: 01/л.и, С/мст-Петербург г.п., Парголово, ш. Промышленное (Оцениваемые Земельные Участки), д. 18, к. 10, кв. 94 |
| 1010 | 5.1.29 | 5.1.30 | 16°34.6' | 56.19 | данные отсутствуют | данные отсутствуют | данные отсутствуют |
| 1011 | 5.1.30 | 5.1.31 | 17°31.2' | 92.18 | данные отсутствуют | данные отсутствуют | данные отсутствуют |
| 1012 | 5.1.31 | 5.1.32 | 18°50.1' | 189.43 | данные отсутствуют | данные отсутствуют | данные отсутствуют |
| 1013 | 5.1.32 | 5.1.33 | 18°13.8' | 49.88 | данные отсутствуют | данные отсутствуют | данные отсутствуют |
| 1014 | 5.1.33 | 5.1.34 | 18°54.1' | 77.73 | данные отсутствуют | данные отсутствуют | данные отсутствуют |
| 1015 | 5.1.34 | 5.1.35 | 19°31.0' | 49.6 | данные отсутствуют | данные отсутствуют | данные отсутствуют |
| 1016 | 5.1.35 | 5.1.36 | 23°11.6' | 20.15 | данные отсутствуют | данные отсутствуют | данные отсутствуют |
| 1017 | 5.1.36 | 5.1.37 | 29°20.7' | 14.11 | данные отсутствуют | данные отсутствуют | данные отсутствуют |
| 1018 | 5.1.37 | 5.1.38 | 35°42.7' | 11.66 | данные отсутствуют | данные отсутствуют | данные отсутствуют |
| 1019 | 5.1.38 | 5.1.39 | 18°21.2' | 40.41 | данные отсутствуют | данные отсутствуют | данные отсутствуют |
| 1020 | 5.1.39 | 5.1.40 | 5°40.6' | 75.12 | данные отсутствуют | данные отсутствуют | данные отсутствуют |
| 1021 | 5.1.40 | 5.1.41 | 3°12.5' | 49.48 | данные отсутствуют | данные отсутствуют | данные отсутствуют |
| 1022 | 5.1.41 | 5.1.42 | 2°51.7' | 186.93 | данные отсутствуют | данные отсутствуют | данные отсутствуют |
| 1023 | 5.1.42 | 5.1.43 | 35°37.4' | 86.43 | данные отсутствуют | данные отсутствуют | данные отсутствуют |
| 1024 | 5.1.43 | 5.1.44 | 34°41.0' | 44.55 | данные отсутствуют | данные отсутствуют | данные отсутствуют |
| 1025 | 5.1.44 | 5.1.45 | 34°23.5' | 46.01 | данные отсутствуют | данные отсутствуют | данные отсутствуют |
| 1026 | 5.1.45 | 5.1.46 | 33°45.2' | 69.38 | данные отсутствуют | данные отсутствуют | данные отсутствуют |
| 1027 | 5.1.46 | 5.1.47 | 32°20.0' | 59.45 | данные отсутствуют | данные отсутствуют | данные отсутствуют |
| 1028 | 5.1.47 | 5.1.48 | 32°16.3' | 253.9 | данные отсутствуют | данные отсутствуют | данные отсутствуют |
| 1029 | 5.1.48 | 5.1.49 | 32°39.8' | 261.8 | данные отсутствуют | данные отсутствуют | данные отсутствуют |
| 1030 | 5.1.49 | 5.1.50 | 32°51.1' | 487.53 | данные отсутствуют | данные отсутствуют | данные отсутствуют |
| 1031 | 5.1.50 | 5.1.51 | 32°51.3' | 78.19 | данные отсутствуют | данные отсутствуют | данные отсутствуют |

ФЕДЕРАЛЬНОЕ АГЕНТСТВО
ТЕХНИЧЕСКОГО РЕГУЛИРОВАНИЯ
И МЕТРОЛОГИИСлужба технического регулирования
Федерального агентства по техническому регулированию
и метрологии

Исходные изображения документов

инициалы, фамилия

Земельный участок

№1 объекта недвижимости

Лист № 26 раздела 3.1

Всего листов раздела 3.1: 58

Всего разделов: 8

Всего листов выписки: 537

28.10.2024г. № КУВН-001/2024-263666837

Квартальный номер: 47-01-0001000-50785

| 1 | 2 | 3 | 4 | 5 | 6 | 7 | 8 |
|------|-------|-------|-----------|--------|--------------------|--------------------|--------------------|
| 975 | 41.66 | 41.67 | 41°24.9' | 275.49 | данные отсутствуют | данные отсутствуют | данные отсутствуют |
| 976 | 41.67 | 41.68 | 42°19.5' | 486.52 | данные отсутствуют | данные отсутствуют | данные отсутствуют |
| 977 | 41.68 | 41.69 | 34°24.8' | 42.61 | данные отсутствуют | данные отсутствуют | данные отсутствуют |
| 978 | 41.69 | 41.70 | 13°38.4' | 26.29 | данные отсутствуют | данные отсутствуют | данные отсутствуют |
| 979 | 41.70 | 41.71 | 341°47.0' | 15.98 | данные отсутствуют | данные отсутствуют | данные отсутствуют |
| 980 | 41.71 | 41.72 | 526°55.6' | 16.25 | данные отсутствуют | данные отсутствуют | данные отсутствуют |
| 981 | 41.72 | 41.1 | 312°6.0' | 4.89 | данные отсутствуют | 47-01-1209001-15 | данные отсутствуют |
| 982 | 5.11 | 5.12 | 127°52.3' | 14.99 | данные отсутствуют | 47-01-1209001-1007 | данные отсутствуют |
| 983 | 5.12 | 5.13 | 124°13.6' | 1.78 | данные отсутствуют | данные отсутствуют | данные отсутствуют |
| 984 | 5.13 | 5.14 | 195°24.2' | 87.65 | данные отсутствуют | данные отсутствуют | данные отсутствуют |
| 985 | 5.14 | 5.15 | 195°21.1' | 167.89 | данные отсутствуют | данные отсутствуют | данные отсутствуют |
| 986 | 5.15 | 5.16 | 195°20.1' | 145.27 | данные отсутствуют | данные отсутствуют | данные отсутствуют |
| 987 | 5.16 | 5.17 | 195°14.1' | 718.14 | данные отсутствуют | данные отсутствуют | данные отсутствуют |
| 988 | 5.17 | 5.18 | 195°19.5' | 518.68 | данные отсутствуют | данные отсутствуют | данные отсутствуют |
| 989 | 5.18 | 5.19 | 192°46.4' | 78.29 | данные отсутствуют | данные отсутствуют | данные отсутствуют |
| 990 | 5.19 | 5.110 | 191°8.9' | 24.26 | данные отсутствуют | данные отсутствуют | данные отсутствуют |
| 991 | 5.110 | 5.111 | 187°37.6' | 89.29 | данные отсутствуют | данные отсутствуют | данные отсутствуют |
| 992 | 5.111 | 5.112 | 183°1.1' | 81.46 | данные отсутствуют | данные отсутствуют | данные отсутствуют |
| 993 | 5.112 | 5.113 | 179°15.5' | 61.01 | данные отсутствуют | данные отсутствуют | данные отсутствуют |
| 994 | 5.113 | 5.114 | 175°39.8' | 57.01 | данные отсутствуют | данные отсутствуют | данные отсутствуют |
| 995 | 5.114 | 5.115 | 170°33.4' | 83.13 | данные отсутствуют | данные отсутствуют | данные отсутствуют |
| 996 | 5.115 | 5.116 | 166°4.7' | 38.94 | данные отсутствуют | данные отсутствуют | данные отсутствуют |
| 997 | 5.116 | 5.117 | 161°12.8' | 81.91 | данные отсутствуют | данные отсутствуют | данные отсутствуют |
| 998 | 5.117 | 5.118 | 158°18.7' | 70.44 | данные отсутствуют | данные отсутствуют | данные отсутствуют |
| 999 | 5.118 | 5.119 | 155°32.9' | 67.67 | данные отсутствуют | данные отсутствуют | данные отсутствуют |
| 1000 | 5.119 | 5.120 | 151°14.0' | 57.45 | данные отсутствуют | данные отсутствуют | данные отсутствуют |
| 1001 | 5.120 | 5.121 | 147°52.8' | 76.04 | данные отсутствуют | данные отсутствуют | данные отсутствуют |
| 1002 | 5.121 | 5.122 | 142°50.7' | 485.7 | данные отсутствуют | данные отсутствуют | данные отсутствуют |
| 1003 | 5.122 | 5.123 | 142°39.7' | 262.12 | данные отсутствуют | данные отсутствуют | данные отсутствуют |

исполнение инженерных работ

ФЕДЕРАЛЬНОЕ АГЕНТСТВО
ТЕХНИЧЕСКОГО РЕГУЛИРОВАНИЯ
И СТАНДАРТИЗАЦИИСлужба технического регулирования
Федерального агентства по техническому
регулированию и стандартизации

инициалы, фамилия

Земельный участок

вид объекта недвижимости

Лист № 35 раздела 3:1

Всего метров раздела 3:1: 58

Всего построек: 8

Всего листов выписки: 537

28.10.2024г. № КУВН-001/2024-263666837

Кадастровый номер: 47-01-0000000-50785

| 1 | 2 | 3 | 4 | 5 | 6 | 7 | 8 |
|-----|-------|-------|-----------|--------|--------------------|------------------------|--------------------|
| 946 | 41.37 | 41.38 | 190°7.0' | 91.03 | данные отсутствуют | данные отсутствуют | данные отсутствуют |
| 947 | 41.38 | 41.39 | 190°16.7' | 116.34 | данные отсутствуют | данные отсутствуют | данные отсутствуют |
| 948 | 41.39 | 41.40 | 307°54.8' | 15.03 | данные отсутствуют | 47-01-1209001-1007 | данные отсутствуют |
| 949 | 41.40 | 41.41 | 14°33.7' | 97.56 | данные отсутствуют | 47-01-1209001-17 | данные отсутствуют |
| 950 | 41.41 | 41.42 | 27°21.4' | 126.52 | данные отсутствуют | 47-01-1209001-17 | данные отсутствуют |
| 951 | 41.42 | 41.43 | 27°21.2' | 125.27 | данные отсутствуют | 47-01-1208001-1 | данные отсутствуют |
| 952 | 41.43 | 41.44 | 14°52.3' | 48.39 | данные отсутствуют | 47-01-1208001-1 | данные отсутствуют |
| 953 | 41.44 | 41.45 | 14°52.3' | 199.61 | данные отсутствуют | 47-01-1208001-1 | данные отсутствуют |
| 954 | 41.45 | 41.46 | 14°42.8' | 115.21 | данные отсутствуют | 47-01-1208001-1 | данные отсутствуют |
| 955 | 41.46 | 41.47 | 11°16.0' | 25.64 | данные отсутствуют | 47-01-1208001-1 | данные отсутствуют |
| 956 | 41.47 | 41.48 | 11°15.5' | 65.1 | данные отсутствуют | 47-01-1208001-1 | данные отсутствуют |
| 957 | 41.48 | 41.49 | 13°19.4' | 77.41 | данные отсутствуют | данные отсутствуют | данные отсутствуют |
| 958 | 41.49 | 41.50 | 14°0.6' | 84.03 | данные отсутствуют | данные отсутствуют | данные отсутствуют |
| 959 | 41.50 | 41.51 | 10°2.4' | 71.7 | данные отсутствуют | данные отсутствуют | данные отсутствуют |
| 960 | 41.51 | 41.52 | 0°58.3' | 67.63 | данные отсутствуют | данные отсутствуют | данные отсутствуют |
| 961 | 41.52 | 41.53 | 325°41.1' | 1.53 | данные отсутствуют | 47-01-1208001-1 | данные отсутствуют |
| 962 | 41.53 | 41.54 | 4°23.3' | 24.83 | данные отсутствуют | 47-01-0000000-50445(1) | данные отсутствуют |
| 963 | 41.54 | 41.55 | 99°34.4' | 5.11 | данные отсутствуют | 47-01-1209001-13 | данные отсутствуют |
| 964 | 41.55 | 41.56 | 5°43.6' | 17.94 | данные отсутствуют | 47-01-1209001-13 | данные отсутствуют |
| 965 | 41.56 | 41.57 | 5°32.3' | 101.96 | данные отсутствуют | 47-01-1209001-13 | данные отсутствуют |
| 966 | 41.57 | 41.58 | 17°36.1' | 201.88 | данные отсутствуют | 47-01-1209001-13 | данные отсутствуют |
| 967 | 41.58 | 41.59 | 15°13.2' | 204.21 | данные отсутствуют | 47-01-1209001-15 | данные отсутствуют |
| 968 | 41.59 | 41.60 | 19°36.2' | 137.88 | данные отсутствуют | данные отсутствуют | данные отсутствуют |
| 969 | 41.60 | 41.61 | 28°4.0' | 191.48 | данные отсутствуют | данные отсутствуют | данные отсутствуют |
| 970 | 41.61 | 41.62 | 29°38.3' | 74.84 | данные отсутствуют | данные отсутствуют | данные отсутствуют |
| 971 | 41.62 | 41.63 | 32°58.7' | 419.72 | данные отсутствуют | данные отсутствуют | данные отсутствуют |
| 972 | 41.63 | 41.64 | 32°37.1' | 92.96 | данные отсутствуют | данные отсутствуют | данные отсутствуют |
| 973 | 41.64 | 41.65 | 41°14.4' | 249.95 | данные отсутствуют | данные отсутствуют | данные отсутствуют |
| 974 | 41.65 | 41.66 | 42°3.5' | 290.86 | данные отсутствуют | данные отсутствуют | данные отсутствуют |

исполнение инженерных работ

ФЕДЕРАЛЬНОЕ АГЕНТСТВО
ТЕХНИЧЕСКОГО РЕГУЛИРОВАНИЯ
И СТАНДАРТИЗАЦИИСредства измерения и измерительные
приборы, внесенные в Государственный
реестр средств измерений Российской
Федерации в соответствии с Законом

инициалы, фамилия

Земельный участок

пл. объекта недвижимости

Лист № 34 протола 3.1

Всего листов протола 3.1: 58

Всего протолов: 8

Всего листов выписки: 537

28.10.2024г. № КУВН-001/2024-263666837

Квартальный номер:

47-01-0001001-50785

| 1 | 2 | 3 | 4 | 5 | 6 | 7 | 8 |
|-----|--------|--------|-----------|---------|--------------------|--------------------|--------------------|
| 917 | 4.1.8 | 4.1.9 | 199°19.5' | 19.35 | данные отсутствуют | данные отсутствуют | данные отсутствуют |
| 918 | 4.1.9 | 4.1.10 | 214°10.4' | 50.7 | данные отсутствуют | данные отсутствуют | данные отсутствуют |
| 919 | 4.1.10 | 4.1.11 | 222°1.1' | 1053.07 | данные отсутствуют | данные отсутствуют | данные отсутствуют |
| 920 | 4.1.11 | 4.1.12 | 221°14.5' | 247.83 | данные отсутствуют | данные отсутствуют | данные отсутствуют |
| 921 | 4.1.12 | 4.1.13 | 212°36.0' | 90.98 | данные отсутствуют | данные отсутствуют | данные отсутствуют |
| 922 | 4.1.13 | 4.1.14 | 212°58.8' | 419.2 | данные отсутствуют | данные отсутствуют | данные отсутствуют |
| 923 | 4.1.14 | 4.1.15 | 209°38.8' | 73.12 | данные отсутствуют | данные отсутствуют | данные отсутствуют |
| 924 | 4.1.15 | 4.1.16 | 206°4.9' | 188.33 | данные отсутствуют | данные отсутствуют | данные отсутствуют |
| 925 | 4.1.16 | 4.1.17 | 198°41.2' | 135.33 | данные отсутствуют | данные отсутствуют | данные отсутствуют |
| 926 | 4.1.17 | 4.1.18 | 198°7.2' | 201.92 | данные отсутствуют | данные отсутствуют | данные отсутствуют |
| 927 | 4.1.18 | 4.1.19 | 198°1.5' | 146.33 | данные отсутствуют | данные отсутствуют | данные отсутствуют |
| 928 | 4.1.19 | 4.1.20 | 193°43.6' | 51.16 | данные отсутствуют | данные отсутствуют | данные отсутствуют |
| 929 | 4.1.20 | 4.1.21 | 186°41.5' | 216.07 | данные отсутствуют | данные отсутствуют | данные отсутствуют |
| 930 | 4.1.21 | 4.1.22 | 190°2.9' | 75.99 | данные отсутствуют | данные отсутствуют | данные отсутствуют |
| 931 | 4.1.22 | 4.1.23 | 194°0.5' | 86.42 | данные отсутствуют | данные отсутствуют | данные отсутствуют |
| 932 | 4.1.23 | 4.1.24 | 195°10.4' | 67.81 | данные отсутствуют | данные отсутствуют | данные отсутствуют |
| 933 | 4.1.24 | 4.1.25 | 194°19.2' | 64.61 | данные отсутствуют | данные отсутствуют | данные отсутствуют |
| 934 | 4.1.25 | 4.1.26 | 195°27.5' | 30.09 | данные отсутствуют | данные отсутствуют | данные отсутствуют |
| 935 | 4.1.26 | 4.1.27 | 193°49.5' | 163.97 | данные отсутствуют | данные отсутствуют | данные отсутствуют |
| 936 | 4.1.27 | 4.1.28 | 195°13.6' | 41.24 | данные отсутствуют | данные отсутствуют | данные отсутствуют |
| 937 | 4.1.28 | 4.1.29 | 191°56.2' | 40.23 | данные отсутствуют | данные отсутствуют | данные отсутствуют |
| 938 | 4.1.29 | 4.1.30 | 196°9.6' | 54.4 | данные отсутствуют | данные отсутствуют | данные отсутствуют |
| 939 | 4.1.30 | 4.1.31 | 199°52.7' | 27.38 | данные отсутствуют | данные отсутствуют | данные отсутствуют |
| 940 | 4.1.31 | 4.1.32 | 203°6.2' | 13.48 | данные отсутствуют | данные отсутствуют | данные отсутствуют |
| 941 | 4.1.32 | 4.1.33 | 204°0.9' | 30.05 | данные отсутствуют | данные отсутствуют | данные отсутствуют |
| 942 | 4.1.33 | 4.1.34 | 210°44.2' | 23.79 | данные отсутствуют | данные отсутствуют | данные отсутствуют |
| 943 | 4.1.34 | 4.1.35 | 207°15.2' | 21.2 | данные отсутствуют | данные отсутствуют | данные отсутствуют |
| 944 | 4.1.35 | 4.1.36 | 210°27.1' | 37.35 | данные отсутствуют | данные отсутствуют | данные отсутствуют |
| 945 | 4.1.36 | 4.1.37 | 203°6.9' | 62.79 | данные отсутствуют | данные отсутствуют | данные отсутствуют |

исполнение инженерных работ



инициалы, фамилия

Земельный участок
на объекте недвижимости

| | | | |
|--|------------------------------|---------------------|---------------------------|
| Лист № 33 раздела 3.1 | Всего листов раздела 3.1: 58 | Всего разделов: 8 | Всего листов выписки: 537 |
| 28.10.2024г. № КУВН-001/2024-263666837 | | 47-01-0000000-50785 | |
| Кадастровый номер: | | 47-01-0000000-50785 | |

| 1 | 2 | 3 | 4 | 5 | 6 | 7 | 8 |
|-----|---------|---------|-----------|--------|--------------------|---------------------|--------------------|
| 888 | 3.1.79 | 3.1.80 | 33°11.6' | 73.9 | данные отсутствуют | данные отсутствуют | данные отсутствуют |
| 889 | 3.1.80 | 3.1.81 | 328°19.4' | 84.13 | данные отсутствуют | данные отсутствуют | данные отсутствуют |
| 890 | 3.1.81 | 3.1.82 | 298°29.5' | 47.48 | данные отсутствуют | данные отсутствуют | данные отсутствуют |
| 891 | 3.1.82 | 3.1.83 | 311°16.0' | 53.75 | данные отсутствуют | данные отсутствуют | данные отсутствуют |
| 892 | 3.1.83 | 3.1.84 | 314°36.1' | 78.47 | данные отсутствуют | данные отсутствуют | данные отсутствуют |
| 893 | 3.1.84 | 3.1.85 | 324°9.9' | 117.44 | данные отсутствуют | данные отсутствуют | данные отсутствуют |
| 894 | 3.1.85 | 3.1.86 | 337°14.2' | 72.98 | данные отсутствуют | данные отсутствуют | данные отсутствуют |
| 895 | 3.1.86 | 3.1.87 | 355°12.2' | 73.91 | данные отсутствуют | данные отсутствуют | данные отсутствуют |
| 896 | 3.1.87 | 3.1.88 | 348°53.6' | 228.59 | данные отсутствуют | данные отсутствуют | данные отсутствуют |
| 897 | 3.1.88 | 3.1.89 | 332°34.0' | 48.34 | данные отсутствуют | данные отсутствуют | данные отсутствуют |
| 898 | 3.1.89 | 3.1.90 | 321°37.5' | 147.26 | данные отсутствуют | данные отсутствуют | данные отсутствуют |
| 899 | 3.1.90 | 3.1.91 | 332°54.4' | 39.72 | данные отсутствуют | 47-01-0000000-33733 | данные отсутствуют |
| 900 | 3.1.91 | 3.1.92 | 352°17.0' | 77.67 | данные отсутствуют | данные отсутствуют | данные отсутствуют |
| 901 | 3.1.92 | 3.1.93 | 352°8.1' | 64.46 | данные отсутствуют | данные отсутствуют | данные отсутствуют |
| 902 | 3.1.93 | 3.1.94 | 349°14.0' | 36.08 | данные отсутствуют | данные отсутствуют | данные отсутствуют |
| 903 | 3.1.94 | 3.1.95 | 338°39.7' | 93.57 | данные отсутствуют | данные отсутствуют | данные отсутствуют |
| 904 | 3.1.95 | 3.1.96 | 346°44.4' | 79.26 | данные отсутствуют | данные отсутствуют | данные отсутствуют |
| 905 | 3.1.96 | 3.1.97 | 352°48.6' | 28.52 | данные отсутствуют | данные отсутствуют | данные отсутствуют |
| 906 | 3.1.97 | 3.1.98 | 359°51.1' | 77.4 | данные отсутствуют | данные отсутствуют | данные отсутствуют |
| 907 | 3.1.98 | 3.1.99 | 11°31.0' | 38.07 | данные отсутствуют | данные отсутствуют | данные отсутствуют |
| 908 | 3.1.99 | 3.1.100 | 16°35.2' | 67.82 | данные отсутствуют | данные отсутствуют | данные отсутствуют |
| 909 | 3.1.100 | 3.1.1 | 37°49.5' | 13.39 | данные отсутствуют | данные отсутствуют | данные отсутствуют |
| 910 | 4.1.1 | 4.1.2 | 47°9.9' | 15.3 | данные отсутствуют | 47-01-1209000-15 | данные отсутствуют |
| 911 | 4.1.2 | 4.1.3 | 47°12.8' | 12.09 | данные отсутствуют | 47-01-1203005-1 | данные отсутствуют |
| 912 | 4.1.3 | 4.1.4 | 138°22.3' | 19.6 | данные отсутствуют | 47-01-1203005-1 | данные отсутствуют |
| 913 | 4.1.4 | 4.1.5 | 152°20.6' | 15.73 | данные отсутствуют | 47-01-1203005-1 | данные отсутствуют |
| 914 | 4.1.5 | 4.1.6 | 159°20.0' | 9.1 | данные отсутствуют | 47-01-0000000-340 | данные отсутствуют |
| 915 | 4.1.6 | 4.1.7 | 169°6.1' | 13.96 | данные отсутствуют | 47-01-0000000-340 | данные отсутствуют |
| 916 | 4.1.7 | 4.1.8 | 187°7.5' | 19.75 | данные отсутствуют | 47-01-0000000-340 | данные отсутствуют |

исполнение обязанностей должностного лица



инициалы, фамилия

Земельный участок
 вид объекта недвижимости

| | | | |
|--|------------------------------|------------------|---------------------------|
| Лист № 32 раздела 3.1 | Ветвь листов раздела 3.1: 58 | Ветвь подлота: 8 | Ветвь листа вышележа: 537 |
| 28.10.2024г. № КУВН-001/2024-263666837 | | | 47-01/000/000/507/85 |
| Квартальный номер: | | | |

| 1 | 2 | 3 | 4 | 5 | 6 | 7 | 8 |
|-----|--------|--------|-----------|--------|--------------------|-----------------------|--------------------|
| 861 | 3.1.52 | 3.1.53 | 230°4.9' | 16.29 | данные отсутствуют | 47-01/200/001/13 | данные отсутствуют |
| 862 | 3.1.53 | 3.1.54 | 317°23.6' | 161.87 | данные отсутствуют | данные отсутствуют | данные отсутствуют |
| 863 | 3.1.54 | 3.1.55 | 323°40.5' | 64.98 | данные отсутствуют | данные отсутствуют | данные отсутствуют |
| 864 | 3.1.55 | 3.1.56 | 341°38.5' | 91.67 | данные отсутствуют | данные отсутствуют | данные отсутствуют |
| 865 | 3.1.56 | 3.1.57 | 355°12.8' | 82.09 | данные отсутствуют | данные отсутствуют | данные отсутствуют |
| 866 | 3.1.57 | 3.1.58 | 354°33.6' | 80.06 | данные отсутствуют | данные отсутствуют | данные отсутствуют |
| 867 | 3.1.58 | 3.1.59 | 355°20.2' | 92.76 | данные отсутствуют | данные отсутствуют | данные отсутствуют |
| 868 | 3.1.59 | 3.1.60 | 345°32.2' | 53.65 | данные отсутствуют | данные отсутствуют | данные отсутствуют |
| 869 | 3.1.60 | 3.1.61 | 342°44.9' | 92.93 | данные отсутствуют | данные отсутствуют | данные отсутствуют |
| 870 | 3.1.61 | 3.1.62 | 356°30.4' | 38.72 | данные отсутствуют | данные отсутствуют | данные отсутствуют |
| 871 | 3.1.62 | 3.1.63 | 8°54.2' | 84.97 | данные отсутствуют | данные отсутствуют | данные отсутствуют |
| 872 | 3.1.63 | 3.1.64 | 7°31.1' | 80.87 | данные отсутствуют | данные отсутствуют | данные отсутствуют |
| 873 | 3.1.64 | 3.1.65 | 357°44.0' | 68.75 | данные отсутствуют | данные отсутствуют | данные отсутствуют |
| 874 | 3.1.65 | 3.1.66 | 353°29.3' | 41.27 | данные отсутствуют | данные отсутствуют | данные отсутствуют |
| 875 | 3.1.66 | 3.1.67 | 351°58.9' | 116.29 | данные отсутствуют | данные отсутствуют | данные отсутствуют |
| 876 | 3.1.67 | 3.1.68 | 14°31.2' | 81.25 | данные отсутствуют | данные отсутствуют | данные отсутствуют |
| 877 | 3.1.68 | 3.1.69 | 21°54.8' | 57.34 | данные отсутствуют | данные отсутствуют | данные отсутствуют |
| 878 | 3.1.69 | 3.1.70 | 35°12.3' | 22.03 | данные отсутствуют | данные отсутствуют | данные отсутствуют |
| 879 | 3.1.70 | 3.1.71 | 26°40.3' | 74.81 | данные отсутствуют | данные отсутствуют | данные отсутствуют |
| 880 | 3.1.71 | 3.1.72 | 20°3.1' | 125.63 | данные отсутствуют | данные отсутствуют | данные отсутствуют |
| 881 | 3.1.72 | 3.1.73 | 38°28.3' | 93.62 | данные отсутствуют | данные отсутствуют | данные отсутствуют |
| 882 | 3.1.73 | 3.1.74 | 41°49.6' | 11.73 | данные отсутствуют | 47-01/200/001/3534(1) | данные отсутствуют |
| 883 | 3.1.74 | 3.1.75 | 39°0.5' | 7.18 | данные отсутствуют | 47-01/200/001/3534(1) | данные отсутствуют |
| 884 | 3.1.75 | 3.1.76 | 36°7.0' | 11.72 | данные отсутствуют | 47-01/200/001/3534(1) | данные отсутствуют |
| 885 | 3.1.76 | 3.1.77 | 34°11.1' | 27.92 | данные отсутствуют | данные отсутствуют | данные отсутствуют |
| 886 | 3.1.77 | 3.1.78 | 14°53.5' | 56.03 | данные отсутствуют | данные отсутствуют | данные отсутствуют |
| 887 | 3.1.78 | 3.1.79 | 35°49.7' | 69.15 | данные отсутствуют | данные отсутствуют | данные отсутствуют |



Исполнение инженерных работ

инициалы, фамилия

Земельный участок
на объекте недвижимости

| | | | |
|--|------------------------------|--------------------|---------------------------|
| Лист № 21 раздела 3.1 | Всего листов раздела 3.1: 58 | Всего разделов: 8 | Всего листов выписки: 537 |
| 28.10.2024г. № КУВН-001/2024-263666837 | | 47-01-000000-50785 | |
| Кадастровый номер: | | 47-01-000000-50785 | |

| 1 | 2 | 3 | 4 | 5 | 6 | 7 | 8 |
|-----|--------|--------|-----------|--------|--------------------|----------------------|--------------------|
| 832 | 3.1.24 | 3.1.25 | 15°12.9' | 35.08 | данные отсутствуют | данные отсутствуют | данные отсутствуют |
| 833 | 3.1.24 | 3.1.24 | | | данные отсутствуют | 47-01-1202004-69 | данные отсутствуют |
| 834 | 3.1.25 | 3.1.26 | 176°47.3' | 83.53 | данные отсутствуют | данные отсутствуют | данные отсутствуют |
| 835 | 3.1.26 | 3.1.27 | 195°1.1' | 64.3 | данные отсутствуют | данные отсутствуют | данные отсутствуют |
| 836 | 3.1.27 | 3.1.28 | 207°35.7' | 31.09 | данные отсутствуют | данные отсутствуют | данные отсутствуют |
| 837 | 3.1.28 | 3.1.29 | 219°54.7' | 124.05 | данные отсутствуют | данные отсутствуют | данные отсутствуют |
| 838 | 3.1.29 | 3.1.30 | 200°4.7' | 122.6 | данные отсутствуют | данные отсутствуют | данные отсутствуют |
| 839 | 3.1.30 | 3.1.31 | 206°41.0' | 79.43 | данные отсутствуют | данные отсутствуют | данные отсутствуют |
| 840 | 3.1.31 | 3.1.32 | 215°11.7' | 20.8 | данные отсутствуют | данные отсутствуют | данные отсутствуют |
| 841 | 3.1.32 | 3.1.33 | 201°48.7' | 51.7 | данные отсутствуют | данные отсутствуют | данные отсутствуют |
| 842 | 3.1.33 | 3.1.34 | 194°42.5' | 73.46 | данные отсутствуют | данные отсутствуют | данные отсутствуют |
| 843 | 3.1.34 | 3.1.35 | 171°55.6' | 111.35 | данные отсутствуют | данные отсутствуют | данные отсутствуют |
| 844 | 3.1.35 | 3.1.36 | 173°28.7' | 42.88 | данные отсутствуют | данные отсутствуют | данные отсутствуют |
| 845 | 3.1.36 | 3.1.37 | 173°44.0' | 72.31 | данные отсутствуют | данные отсутствуют | данные отсутствуют |
| 846 | 3.1.37 | 3.1.38 | 187°31.7' | 92.5 | данные отсутствуют | данные отсутствуют | данные отсутствуют |
| 847 | 3.1.38 | 3.1.39 | 188°54.4' | 82.29 | данные отсутствуют | данные отсутствуют | данные отсутствуют |
| 848 | 3.1.39 | 3.1.40 | 176°30.1' | 23.11 | данные отсутствуют | данные отсутствуют | данные отсутствуют |
| 849 | 3.1.40 | 3.1.41 | 162°36.6' | 88.97 | данные отсутствуют | данные отсутствуют | данные отсутствуют |
| 850 | 3.1.41 | 3.1.42 | 163°13.2' | 53.67 | данные отсутствуют | данные отсутствуют | данные отсутствуют |
| 851 | 3.1.42 | 3.1.43 | 175°8.0' | 99.01 | данные отсутствуют | данные отсутствуют | данные отсутствуют |
| 852 | 3.1.43 | 3.1.44 | 174°33.5' | 79.51 | данные отсутствуют | данные отсутствуют | данные отсутствуют |
| 853 | 3.1.44 | 3.1.45 | 179°12.8' | 80.18 | данные отсутствуют | данные отсутствуют | данные отсутствуют |
| 854 | 3.1.45 | 3.1.46 | 161°44.2' | 81.98 | данные отсутствуют | данные отсутствуют | данные отсутствуют |
| 855 | 3.1.46 | 3.1.47 | 140°54.8' | 59.64 | данные отсутствуют | данные отсутствуют | данные отсутствуют |
| 856 | 3.1.47 | 3.1.48 | 159°29.9' | 3.68 | данные отсутствуют | 47-01-1202005-18 | данные отсутствуют |
| 857 | 3.1.48 | 3.1.49 | 137°22.6' | 97.18 | данные отсутствуют | данные отсутствуют | данные отсутствуют |
| 858 | 3.1.49 | 3.1.50 | 139°40.2' | 21.54 | данные отсутствуют | 47-01-000000-8947066 | данные отсутствуют |
| 859 | 3.1.50 | 3.1.51 | 135°19.1' | 38.23 | данные отсутствуют | 47-01-1202005-1 | данные отсутствуют |
| 860 | 3.1.51 | 3.1.52 | 224°18.9' | 13.61 | данные отсутствуют | 47-01-1202005-1 | данные отсутствуют |

исполнение инженерных работ

ФЕДЕРАЛЬНОЕ АГЕНТСТВО
ТЕХНИЧЕСКОГО РЕГУЛИРОВАНИЯ
И СТАНДАРТИЗАЦИИСудебное управление по административным
делам в г. Санкт-Петербурге
Федерального агентства по техническому
регулированию и стандартизации

инициалы, фамилия

Земельный участок

№1 объекта недвижимости

Лист № 30 раздела 3.1

Всего листов раздела 3.1: 58

Всего разделов: 8

Всего листов выписки: 537

28.10.2024г. № КУВН-001/2024-263666837

Кадастровый номер: 47-01-0010100-50785

| 1 | 2 | 3 | 4 | 5 | 6 | 7 | 8 |
|-----|---------|---------|-----------|--------|--------------------|--------------------|--------------------|
| 803 | 2.1.121 | 2.1.122 | 29°30.3' | 64.62 | данные отсутствуют | данные отсутствуют | данные отсутствуют |
| 804 | 2.1.123 | 2.1.123 | 31°55.3' | 145.15 | данные отсутствуют | данные отсутствуют | данные отсутствуют |
| 805 | 2.1.123 | 2.1.124 | 20°41.9' | 45.86 | данные отсутствуют | данные отсутствуют | данные отсутствуют |
| 806 | 2.1.124 | 2.1.125 | 6°25.0' | 29.89 | данные отсутствуют | данные отсутствуют | данные отсутствуют |
| 807 | 2.1.125 | 2.1.1 | 358°28.6' | 69.62 | данные отсутствуют | данные отсутствуют | данные отсутствуют |
| 808 | 3.1.1 | 3.1.2 | 80°56.3' | 13.11 | данные отсутствуют | данные отсутствуют | данные отсутствуют |
| 809 | 3.1.2 | 3.1.3 | 151°3.4' | 15.08 | данные отсутствуют | данные отсутствуют | данные отсутствуют |
| 810 | 3.1.3 | 3.1.4 | 196°35.4' | 73.09 | данные отсутствуют | данные отсутствуют | данные отсутствуют |
| 811 | 3.1.4 | 3.1.5 | 191°35.8' | 35.43 | данные отсутствуют | данные отсутствуют | данные отсутствуют |
| 812 | 3.1.5 | 3.1.6 | 179°51.1' | 73.15 | данные отсутствуют | данные отсутствуют | данные отсутствуют |
| 813 | 3.1.6 | 3.1.7 | 177°48.7' | 25.65 | данные отсутствуют | данные отсутствуют | данные отсутствуют |
| 814 | 3.1.7 | 3.1.8 | 166°46.0' | 75.35 | данные отсутствуют | данные отсутствуют | данные отсутствуют |
| 815 | 3.1.8 | 3.1.9 | 158°37.5' | 91.82 | данные отсутствуют | данные отсутствуют | данные отсутствуют |
| 816 | 3.1.9 | 3.1.10 | 160°13.9' | 39.26 | данные отсутствуют | данные отсутствуют | данные отсутствуют |
| 817 | 3.1.10 | 3.1.11 | 172°5.2' | 69.01 | данные отсутствуют | данные отсутствуют | данные отсутствуют |
| 818 | 3.1.11 | 3.1.12 | 173°31.4' | 69.06 | данные отсутствуют | данные отсутствуют | данные отсутствуют |
| 819 | 3.1.12 | 3.1.13 | 161°50.1' | 18.15 | данные отсутствуют | данные отсутствуют | данные отсутствуют |
| 820 | 3.1.13 | 3.1.14 | 142°12.7' | 125.89 | данные отсутствуют | данные отсутствуют | данные отсутствуют |
| 821 | 3.1.14 | 3.1.15 | 143°36.8' | 40.42 | данные отсутствуют | данные отсутствуют | данные отсутствуют |
| 822 | 3.1.14 | 3.1.14 | | 70.34 | данные отсутствуют | 47-01-1202004-74 | данные отсутствуют |
| 823 | 3.1.15 | 3.1.16 | 156°34.3' | 220.57 | данные отсутствуют | данные отсутствуют | данные отсутствуют |
| 824 | 3.1.16 | 3.1.17 | 179°10.1' | 69.14 | данные отсутствуют | данные отсутствуют | данные отсутствуют |
| 825 | 3.1.17 | 3.1.18 | 175°12.8' | 64.14 | данные отсутствуют | данные отсутствуют | данные отсутствуют |
| 826 | 3.1.18 | 3.1.19 | 157°7.7' | 112.76 | данные отсутствуют | данные отсутствуют | данные отсутствуют |
| 827 | 3.1.19 | 3.1.20 | 144°9.3' | 74.24 | данные отсутствуют | данные отсутствуют | данные отсутствуют |
| 828 | 3.1.20 | 3.1.21 | 134°34.3' | 50.07 | данные отсутствуют | данные отсутствуют | данные отсутствуют |
| 829 | 3.1.21 | 3.1.22 | 131°14.0' | 51.24 | данные отсутствуют | данные отсутствуют | данные отсутствуют |
| 830 | 3.1.22 | 3.1.23 | 118°22.6' | 94.65 | данные отсутствуют | данные отсутствуют | данные отсутствуют |
| 831 | 3.1.23 | 3.1.24 | 148°15.8' | | данные отсутствуют | данные отсутствуют | данные отсутствуют |

исполнение инженерных мероприятий

ФЕДЕРАЛЬНОЕ АГЕНТСТВО
ТЕХНИЧЕСКОГО РЕГУЛИРОВАНИЯ
И СТАНДАРТИЗАЦИИФедеральное агентство по техническому регулированию
и стандартизации

инициалы, фамилия

Земельный участок

вид объекта недвижимости

Лист № 29 раздела 3.1

Вести земельный участок 3.1: 58

Вести parcelное 8

Вести земельный участок 537

28.10.2024г. № КУВН-001/2024-263666837

47:01:0001000:50785

| | | | | | | | |
|-----|---------|---------|-----------|--------|--------------------|--------------------|---|
| 778 | 2.1.96 | 2.1.97 | 115°33.8' | 5.63 | данные отсутствуют | 47:01:1201001:980 | 188918, Ленинградская обл, р-н. Выборгский, тп. Советский, ул. Садовая, д. 14; 188800, Ленинградская обл, р-н. Выборгский, г. Выборг, ул. Русская, д. 42, кв. 1 |
| 779 | 2.1.97 | 2.1.98 | 20°40.0' | 16.32 | данные отсутствуют | 47:01:1201001:980 | 188918, Ленинградская обл, р-н. Выборгский, тп. Советский, ул. Садовая, д. 14; 188800, Ленинградская обл, р-н. Выборгский, г. Выборг, ул. Русская, д. 42, кв. 1 |
| 780 | 2.1.98 | 2.1.99 | 309°57.3' | 5.39 | данные отсутствуют | данные отсутствуют | данные отсутствуют |
| 781 | 2.1.99 | 2.1.100 | 28°10.2' | 12.77 | данные отсутствуют | данные отсутствуют | данные отсутствуют |
| 782 | 2.1.100 | 2.1.101 | 24°46.9' | 6.89 | данные отсутствуют | данные отсутствуют | данные отсутствуют |
| 783 | 2.1.101 | 2.1.102 | 20°41.1' | 34.96 | данные отсутствуют | данные отсутствуют | данные отсутствуют |
| 784 | 2.1.102 | 2.1.103 | 23°22.6' | 100.72 | данные отсутствуют | данные отсутствуют | данные отсутствуют |
| 785 | 2.1.103 | 2.1.104 | 24°30.3' | 37.2 | данные отсутствуют | данные отсутствуют | данные отсутствуют |
| 786 | 2.1.104 | 2.1.105 | 27°38.8' | 45.49 | данные отсутствуют | данные отсутствуют | данные отсутствуют |
| 787 | 2.1.105 | 2.1.106 | 38°40.0' | 24.37 | данные отсутствуют | данные отсутствуют | данные отсутствуют |
| 788 | 2.1.106 | 2.1.107 | 41°54.9' | 24.22 | данные отсутствуют | данные отсутствуют | данные отсутствуют |
| 789 | 2.1.107 | 2.1.108 | 47°52.4' | 19.6 | данные отсутствуют | данные отсутствуют | данные отсутствуют |
| 790 | 2.1.108 | 2.1.109 | 56°39.9' | 25.98 | данные отсутствуют | данные отсутствуют | данные отсутствуют |
| 791 | 2.1.109 | 2.1.110 | 46°8.9' | 22.49 | данные отсутствуют | данные отсутствуют | данные отсутствуют |
| 792 | 2.1.110 | 2.1.111 | 41°41.0' | 18.89 | данные отсутствуют | данные отсутствуют | данные отсутствуют |
| 793 | 2.1.111 | 2.1.112 | 24°26.6' | 22.35 | данные отсутствуют | данные отсутствуют | данные отсутствуют |
| 794 | 2.1.112 | 2.1.113 | 8°15.3' | 22.63 | данные отсутствуют | данные отсутствуют | данные отсутствуют |
| 795 | 2.1.113 | 2.1.114 | 358°45.1' | 48.53 | данные отсутствуют | данные отсутствуют | данные отсутствуют |
| 796 | 2.1.114 | 2.1.115 | 356°34.9' | 33.21 | данные отсутствуют | данные отсутствуют | данные отсутствуют |
| 797 | 2.1.115 | 2.1.116 | 0°54.7' | 43.41 | данные отсутствуют | данные отсутствуют | данные отсутствуют |
| 798 | 2.1.116 | 2.1.117 | 110°11.0' | 21.44 | данные отсутствуют | данные отсутствуют | данные отсутствуют |
| 799 | 2.1.117 | 2.1.118 | 16°32.8' | 27.07 | данные отсутствуют | данные отсутствуют | данные отсутствуют |
| 800 | 2.1.118 | 2.1.119 | 26°36.1' | 21.19 | данные отсутствуют | данные отсутствуют | данные отсутствуют |
| 801 | 2.1.119 | 2.1.120 | 27°41.3' | 29.87 | данные отсутствуют | данные отсутствуют | данные отсутствуют |
| 802 | 2.1.120 | 2.1.121 | 30°38.0' | 56.37 | данные отсутствуют | данные отсутствуют | данные отсутствуют |

исполнение инженерных работ

ФЕДЕРАЛЬНОЕ АГЕНТСТВО
ТЕХНИЧЕСКОГО РЕГУЛИРОВАНИЯ
И СТАНДАРТИЗАЦИИСлужба технического регулирования
Федерального агентства по техническому
регулированию и стандартизации

инициалы, фамилия

Земельный участок

ИЛ объекта недвижимости

Лист № 28 раздела 3.1

Всего метров раздела 3.1: 58

Всего построек: 8

Всего листов выписки: 537

28.10.2024г. № КУВН-001/2024-263666837

Кадастровый номер: 47-01-0001001-50785

| 1 | 2 | 3 | 4 | 5 | 6 | 7 | 8 |
|-----|--------|--------|-----------|--------|--------------------|--------------------|--------------------|
| 754 | 2.1.74 | 2.1.75 | 27°26.3' | 132.79 | данные отсутствуют | данные отсутствуют | данные отсутствуют |
| 755 | 2.1.75 | 2.1.76 | 29°06.2' | 42.27 | данные отсутствуют | данные отсутствуют | данные отсутствуют |
| 756 | 2.1.76 | 2.1.77 | 35°22.7' | 26.06 | данные отсутствуют | данные отсутствуют | данные отсутствуют |
| 757 | 2.1.77 | 2.1.78 | 50°25.4' | 59.41 | данные отсутствуют | данные отсутствуют | данные отсутствуют |
| 758 | 2.1.78 | 2.1.79 | 46°36.8' | 32.39 | данные отсутствуют | данные отсутствуют | данные отсутствуют |
| 759 | 2.1.79 | 2.1.80 | 30°35.0' | 37.46 | данные отсутствуют | данные отсутствуют | данные отсутствуют |
| 760 | 2.1.80 | 2.1.81 | 15°38.3' | 27.16 | данные отсутствуют | данные отсутствуют | данные отсутствуют |
| 761 | 2.1.81 | 2.1.82 | 1°30.2' | 14.1 | данные отсутствуют | данные отсутствуют | данные отсутствуют |
| 762 | 2.1.82 | 2.1.83 | 55°45.5' | 22.53 | данные отсутствуют | данные отсутствуют | данные отсутствуют |
| 763 | 2.1.83 | 2.1.84 | 33°53.9' | 74.33 | данные отсутствуют | данные отсутствуют | данные отсутствуют |
| 764 | 2.1.84 | 2.1.85 | 33°18.9' | 29.98 | данные отсутствуют | данные отсутствуют | данные отсутствуют |
| 765 | 2.1.85 | 2.1.86 | 32°48.8' | 155.46 | данные отсутствуют | данные отсутствуют | данные отсутствуют |
| 766 | 2.1.86 | 2.1.87 | 327°14.0' | 159.95 | данные отсутствуют | данные отсутствуют | данные отсутствуют |
| 767 | 2.1.87 | 2.1.88 | 328°33.7' | 103.55 | данные отсутствуют | данные отсутствуют | данные отсутствуют |
| 768 | 2.1.88 | 2.1.89 | 336°40.1' | 36.16 | данные отсутствуют | данные отсутствуют | данные отсутствуют |
| 769 | 2.1.89 | 2.1.90 | 346°23.5' | 58.9 | данные отсутствуют | данные отсутствуют | данные отсутствуют |
| 770 | 2.1.90 | 2.1.91 | 354°54.8' | 38.35 | данные отсутствуют | данные отсутствуют | данные отсутствуют |
| 771 | 2.1.91 | 2.1.92 | 1°47.2' | 21.81 | данные отсутствуют | данные отсутствуют | данные отсутствуют |
| 772 | 2.1.92 | 2.1.93 | 6°14.9' | 31.79 | данные отсутствуют | данные отсутствуют | данные отсутствуют |
| 773 | 2.1.93 | 2.1.94 | 15°10.2' | 18.88 | данные отсутствуют | данные отсутствуют | данные отсутствуют |
| 774 | 2.1.94 | 2.1.95 | 15°1.7' | 35.13 | данные отсутствуют | данные отсутствуют | данные отсутствуют |
| 775 | 2.1.94 | 2.1.94 | | | данные отсутствуют | данные отсутствуют | данные отсутствуют |
| 776 | 2.1.95 | 2.1.96 | 21°29.6' | 21.12 | данные отсутствуют | данные отсутствуют | данные отсутствуют |
| 777 | 2.1.95 | 2.1.95 | | | данные отсутствуют | данные отсутствуют | данные отсутствуют |

Ленинградская обл., Выборгский р-н, т. Выборг,
ул. Рубежная, д.36, кв.101; адрес отсутствует

Ленинградская область, Выборгский р-н, т. Выборг,
ул. Рубежная, д.36, кв.101; адрес отсутствует

Ленинградская обл., Выборгский р-н, т. Советский,
ул. Коммунистическая, д.2, кв.20



Исходные инженерные данные

ДЕПАРТАМЕНТ ИЖОТСТРОИТЕЛЬСТВА
ЗАРЕГИСТРАЦИИ НЕДВИЖИМОСТИ
СРЕДСТВА ИМУЩЕСТВА И АДМИНИСТРАТИВНО-КАДАСТРОВЫЕ СЛУЖБЫ
ФЕДЕРАЛЬНОГО АГЕНТСТВА ТЕХНИЧЕСКОГО РЕГУЛИРОВАНИЯ И МЕТРОЛОГИИ

инициалы, фамилия

Земельный участок

ИЛ объекта недвижимости

Лист № 27 раздела 3.1

Всего листов раздела 3.1: 58

Всего разделов: 8

Всего листов выписки: 537

28.10.2024г. № КУВН-001/2024-263666837

Кадастровый номер: 47-01-0010100-50785

| 1 | 2 | 3 | 4 | 5 | 6 | 7 | 8 |
|-----|--------|--------|-----------|--------|--------------------|--------------------|--------------------|
| 725 | 2.1.45 | 2.1.46 | 172°39.8' | 28.58 | данные отсутствуют | данные отсутствуют | данные отсутствуют |
| 726 | 2.1.46 | 2.1.47 | 181°29.6' | 18.81 | данные отсутствуют | данные отсутствуют | данные отсутствуют |
| 727 | 2.1.47 | 2.1.48 | 195°34.6' | 34 | данные отсутствуют | данные отсутствуют | данные отсутствуют |
| 728 | 2.1.48 | 2.1.49 | 210°53.5' | 47.25 | данные отсутствуют | данные отсутствуют | данные отсутствуют |
| 729 | 2.1.49 | 2.1.50 | 226°44.0' | 38.89 | данные отсутствуют | данные отсутствуют | данные отсутствуют |
| 730 | 2.1.50 | 2.1.51 | 250°51.6' | 52.56 | данные отсутствуют | данные отсутствуют | данные отсутствуют |
| 731 | 2.1.51 | 2.1.52 | 215°26.1' | 22.77 | данные отсутствуют | данные отсутствуют | данные отсутствуют |
| 732 | 2.1.52 | 2.1.53 | 209°32.1' | 39.19 | данные отсутствуют | данные отсутствуют | данные отсутствуют |
| 733 | 2.1.53 | 2.1.54 | 207°26.8' | 134.21 | данные отсутствуют | данные отсутствуют | данные отсутствуют |
| 734 | 2.1.54 | 2.1.55 | 210°53.0' | 103.35 | данные отсутствуют | данные отсутствуют | данные отсутствуют |
| 735 | 2.1.55 | 2.1.56 | 213°19.6' | 57.63 | данные отсутствуют | данные отсутствуют | данные отсутствуют |
| 736 | 2.1.56 | 2.1.57 | 210°50.3' | 140.63 | данные отсутствуют | данные отсутствуют | данные отсутствуют |
| 737 | 2.1.57 | 2.1.58 | 210°32.6' | 390.02 | данные отсутствуют | данные отсутствуют | данные отсутствуют |
| 738 | 2.1.58 | 2.1.59 | 209°4.4' | 95.37 | данные отсутствуют | данные отсутствуют | данные отсутствуют |
| 739 | 2.1.59 | 2.1.60 | 209°37.4' | 105.14 | данные отсутствуют | данные отсутствуют | данные отсутствуют |
| 740 | 2.1.60 | 2.1.61 | 208°36.8' | 91.81 | данные отсутствуют | данные отсутствуют | данные отсутствуют |
| 741 | 2.1.61 | 2.1.62 | 206°50.2' | 43.88 | данные отсутствуют | данные отсутствуют | данные отсутствуют |
| 742 | 2.1.62 | 2.1.63 | 218°52.9' | 12.08 | данные отсутствуют | данные отсутствуют | данные отсутствуют |
| 743 | 2.1.63 | 2.1.64 | 268°28.1' | 7.48 | данные отсутствуют | данные отсутствуют | данные отсутствуют |
| 744 | 2.1.64 | 2.1.65 | 294°9.3' | 7.33 | данные отсутствуют | данные отсутствуют | данные отсутствуют |
| 745 | 2.1.65 | 2.1.66 | 332°11.4' | 10.29 | данные отсутствуют | данные отсутствуют | данные отсутствуют |
| 746 | 2.1.66 | 2.1.67 | 0°28.3' | 12.15 | данные отсутствуют | данные отсутствуют | данные отсутствуют |
| 747 | 2.1.67 | 2.1.68 | 28°59.7' | 135.31 | данные отсутствуют | данные отсутствуют | данные отсутствуют |
| 748 | 2.1.68 | 2.1.69 | 29°36.4' | 105.3 | данные отсутствуют | данные отсутствуют | данные отсутствуют |
| 749 | 2.1.69 | 2.1.70 | 29°4.6' | 95.54 | данные отсутствуют | данные отсутствуют | данные отсутствуют |
| 750 | 2.1.70 | 2.1.71 | 30°13.8' | 390.43 | данные отсутствуют | данные отсутствуют | данные отсутствуют |
| 751 | 2.1.71 | 2.1.72 | 30°50.5' | 141.34 | данные отсутствуют | данные отсутствуют | данные отсутствуют |
| 752 | 2.1.72 | 2.1.73 | 33°17.4' | 57.66 | данные отсутствуют | данные отсутствуют | данные отсутствуют |
| 753 | 2.1.73 | 2.1.74 | 30°52.9' | 102.54 | данные отсутствуют | данные отсутствуют | данные отсутствуют |

Исходные измерительные данные

ФЕДЕРАЛЬНОЕ АГЕНТСТВО
ТЕХНИЧЕСКОГО РЕГУЛИРОВАНИЯ И
МЕТРОЛОГИИФедеральное агентство технического регулирования
и метрологии
Федеральное агентство технического регулирования
и метрологии

инициалы, фамилия

Земельный участок

№1 объекта недвижимости

Лист № 26 листа 3.1

Всего листов листа 3.1: 58

Всего листов: 8

Всего листов выписки: 537

28.10.2024г. № КУВН-001/2024-263666837

Кадастровый номер: 47-01-0000000-50785

| 1 | 2 | 3 | 4 | 5 | 6 | 7 | 8 |
|-----|--------|--------|-----------|--------|--------------------|----------------------|--------------------|
| 696 | 2.1.16 | 2.1.17 | 188°28.8' | 30.79 | данные отсутствуют | данные отсутствуют | данные отсутствуют |
| 697 | 2.1.17 | 2.1.18 | 204°27.8' | 29.99 | данные отсутствуют | данные отсутствуют | данные отсутствуют |
| 698 | 2.1.18 | 2.1.19 | 221°43.8' | 24.05 | данные отсутствуют | данные отсутствуют | данные отсутствуют |
| 699 | 2.1.19 | 2.1.20 | 226°6.4' | 24.88 | данные отсутствуют | данные отсутствуют | данные отсутствуют |
| 700 | 2.1.20 | 2.1.21 | 231°1.7' | 26.39 | данные отсутствуют | данные отсутствуют | данные отсутствуют |
| 701 | 2.1.21 | 2.1.22 | 227°53.7' | 17.16 | данные отсутствуют | данные отсутствуют | данные отсутствуют |
| 702 | 2.1.22 | 2.1.23 | 221°6.3' | 21.23 | данные отсутствуют | данные отсутствуют | данные отсутствуют |
| 703 | 2.1.23 | 2.1.24 | 215°41.2' | 20.93 | данные отсутствуют | данные отсутствуют | данные отсутствуют |
| 704 | 2.1.24 | 2.1.25 | 207°56.4' | 39.5 | данные отсутствуют | данные отсутствуют | данные отсутствуют |
| 705 | 2.1.25 | 2.1.26 | 204°28.5' | 39.61 | данные отсутствуют | данные отсутствуют | данные отсутствуют |
| 706 | 2.1.26 | 2.1.27 | 203°50.2' | 135.23 | данные отсутствуют | данные отсутствуют | данные отсутствуют |
| 707 | 2.1.27 | 2.1.28 | 209°48.2' | 40.09 | данные отсутствуют | 47-01-0000000-541(5) | данные отсутствуют |
| 708 | 2.1.28 | 2.1.29 | 200°25.0' | 35.4 | данные отсутствуют | данные отсутствуют | данные отсутствуют |
| 709 | 2.1.29 | 2.1.30 | 193°34.5' | 30.76 | данные отсутствуют | данные отсутствуют | данные отсутствуют |
| 710 | 2.1.30 | 2.1.31 | 186°9.2' | 28.26 | данные отсутствуют | данные отсутствуют | данные отсутствуют |
| 711 | 2.1.31 | 2.1.32 | 181°49.3' | 19.81 | данные отсутствуют | данные отсутствуют | данные отсутствуют |
| 712 | 2.1.32 | 2.1.33 | 174°52.4' | 34.69 | данные отсутствуют | данные отсутствуют | данные отсутствуют |
| 713 | 2.1.33 | 2.1.34 | 168°24.4' | 53.4 | данные отсутствуют | данные отсутствуют | данные отсутствуют |
| 714 | 2.1.34 | 2.1.35 | 156°46.5' | 31.77 | данные отсутствуют | данные отсутствуют | данные отсутствуют |
| 715 | 2.1.35 | 2.1.36 | 148°9.7' | 46.42 | данные отсутствуют | данные отсутствуют | данные отсутствуют |
| 716 | 2.1.36 | 2.1.37 | 148°8.4' | 4.6 | данные отсутствуют | 47-01-0201001-337 | данные отсутствуют |
| 717 | 2.1.37 | 2.1.38 | 148°6.6' | 21.11 | данные отсутствуют | 47-01-0201001-42 | данные отсутствуют |
| 718 | 2.1.38 | 2.1.39 | 149°31.1' | 29.39 | данные отсутствуют | данные отсутствуют | данные отсутствуют |
| 719 | 2.1.39 | 2.1.40 | 147°14.3' | 159.15 | данные отсутствуют | данные отсутствуют | данные отсутствуют |
| 720 | 2.1.40 | 2.1.41 | 147°13.7' | 103.29 | данные отсутствуют | данные отсутствуют | данные отсутствуют |
| 721 | 2.1.41 | 2.1.42 | 149°43.1' | 24.63 | данные отсутствуют | данные отсутствуют | данные отсутствуют |
| 722 | 2.1.42 | 2.1.43 | 149°44.5' | 18.12 | данные отсутствуют | 47-01-0201001-960 | данные отсутствуют |
| 723 | 2.1.43 | 2.1.44 | 149°13.3' | 43.31 | данные отсутствуют | данные отсутствуют | данные отсутствуют |
| 724 | 2.1.44 | 2.1.45 | 159°1.0' | 29.94 | данные отсутствуют | данные отсутствуют | данные отсутствуют |

Исходные измерительные данные

ФЕДЕРАЛЬНОЕ АГЕНТСТВО
ТЕХНИЧЕСКОГО РЕГУЛИРОВАНИЯ
И МЕТРОЛОГИИСлужба федеральной инспекции по качеству
внешних измерений (Федеральный инспекционный
центр по внешним измерениям)Федеральный инспекционный
центр по внешним измерениям

инициалы, фамилия

Земельный участок

пл. объекта недвижимости

Лист № 25 плана 3.1

Ветвь листов плана 3.1: 58

Ветвь рододек. 8

Ветвь листов выписки: 537

28.10.2024г. № КУВН-001/2024-263666837

Кадастровый номер: 47-01-0001001-50785

| 1 | 2 | 3 | 4 | 5 | 6 | 7 | 8 |
|-----|---------|---------|-----------|--------|--------------------|--------------------|--------------------|
| 667 | 1.1.649 | 1.1.650 | 14°34.1' | 1.93 | данные отсутствуют | 47-01-0401001-198 | адрес отсутствует |
| 668 | 1.1.650 | 1.1.651 | 60°15.7' | 23.18 | данные отсутствуют | 47-01-0401001-198 | адрес отсутствует |
| 669 | 1.1.651 | 1.1.652 | 2°11.8' | 3.91 | данные отсутствуют | 47-01-0401001-198 | адрес отсутствует |
| 670 | 1.1.652 | 1.1.653 | 60°54.5' | 7.51 | данные отсутствуют | данные отсутствуют | данные отсутствуют |
| 671 | 1.1.653 | 1.1.654 | 61°12.7' | 21.91 | данные отсутствуют | данные отсутствуют | данные отсутствуют |
| 672 | 1.1.654 | 1.1.655 | 14°47.2' | 4.09 | данные отсутствуют | 47-01-0401001-3481 | адрес отсутствует |
| 673 | 1.1.655 | 1.1.656 | 57°0.2' | 15.81 | данные отсутствуют | 47-01-0401001-3481 | адрес отсутствует |
| 674 | 1.1.656 | 1.1.657 | 56°21.5' | 38.99 | данные отсутствуют | 47-01-0401001-129 | адрес отсутствует |
| 675 | 1.1.657 | 1.1.658 | 57°29.9' | 26.33 | данные отсутствуют | данные отсутствуют | данные отсутствуют |
| 676 | 1.1.658 | 1.1.659 | 54°46.0' | 40.39 | данные отсутствуют | данные отсутствуют | данные отсутствуют |
| 677 | 1.1.659 | 1.1.660 | 67°9.2' | 39.02 | данные отсутствуют | данные отсутствуют | данные отсутствуют |
| 678 | 1.1.660 | 1.1.661 | 72°50.9' | 43.03 | данные отсутствуют | данные отсутствуют | данные отсутствуют |
| 679 | 1.1.661 | 1.1.662 | 61°28.7' | 13.89 | данные отсутствуют | 47-01-0401001-132 | данные отсутствуют |
| 680 | 1.1.662 | 1.1.1 | 71°15.2' | 11.64 | данные отсутствуют | 47-01-0401001-132 | данные отсутствуют |
| 681 | 2.1.1 | 2.1.2 | 84°43.4' | 26.53 | данные отсутствуют | данные отсутствуют | данные отсутствуют |
| 682 | 2.1.2 | 2.1.3 | 177°16.6' | 72.37 | данные отсутствуют | данные отсутствуют | данные отсутствуют |
| 683 | 2.1.3 | 2.1.4 | 186°26.5' | 35.93 | данные отсутствуют | данные отсутствуют | данные отсутствуют |
| 684 | 2.1.4 | 2.1.5 | 195°16.6' | 13.89 | данные отсутствуют | данные отсутствуют | данные отсутствуют |
| 685 | 2.1.5 | 2.1.6 | 202°20.1' | 38.87 | данные отсутствуют | данные отсутствуют | данные отсутствуют |
| 686 | 2.1.6 | 2.1.7 | 211°55.9' | 147.23 | данные отсутствуют | данные отсутствуют | данные отсутствуют |
| 687 | 2.1.7 | 2.1.8 | 209°30.3' | 64.21 | данные отсутствуют | данные отсутствуют | данные отсутствуют |
| 688 | 2.1.8 | 2.1.9 | 210°37.7' | 55.84 | данные отсутствуют | данные отсутствуют | данные отсутствуют |
| 689 | 2.1.9 | 2.1.10 | 207°41.6' | 28.86 | данные отсутствуют | данные отсутствуют | данные отсутствуют |
| 690 | 2.1.10 | 2.1.11 | 206°33.1' | 18.5 | данные отсутствуют | данные отсутствуют | данные отсутствуют |
| 691 | 2.1.11 | 2.1.12 | 196°33.4' | 23.06 | данные отсутствуют | данные отсутствуют | данные отсутствуют |
| 692 | 2.1.12 | 2.1.13 | 190°10.3' | 17.78 | данные отсутствуют | данные отсутствуют | данные отсутствуют |
| 693 | 2.1.13 | 2.1.14 | 180°52.7' | 39.75 | данные отсутствуют | данные отсутствуют | данные отсутствуют |
| 694 | 2.1.14 | 2.1.15 | 176°33.6' | 32.31 | данные отсутствуют | данные отсутствуют | данные отсутствуют |
| 695 | 2.1.15 | 2.1.16 | 176°44.9' | 50.78 | данные отсутствуют | данные отсутствуют | данные отсутствуют |

исполнение инженерных изысканий

ФЕДЕРАЛЬНОЕ АГЕНТСТВО
ТЕХНИЧЕСКОГО РЕГУЛИРОВАНИЯ
И МЕТРОЛОГИИФедеральное агентство по техническому регулированию
и метрологии

инициалы, фамилия

Земельный участок

ИЛ объекта недвижимости

Лист № 24 роздела 3.1

Всего земель роздела 3.1: 58

Всего розделов: 8

Всего листов выписки: 537

28.10.2024г. № КУВН-001/2024-263666837

Кадастровый номер: 47-01-0001001-50785

| 1 | 2 | 3 | 4 | 5 | 6 | 7 | 8 |
|-----|---------|---------|-----------|-------|--------------------|--------------------|--------------------|
| 638 | 1.1.621 | 1.1.622 | 99°13.0' | 4.99 | данные отсутствуют | данные отсутствуют | данные отсутствуют |
| 639 | 1.1.622 | 1.1.623 | 20°57.1' | 70.78 | данные отсутствуют | данные отсутствуют | данные отсутствуют |
| 640 | 1.1.623 | 1.1.624 | 341°14.7' | 9.61 | данные отсутствуют | данные отсутствуют | данные отсутствуют |
| 641 | 1.1.624 | 1.1.625 | 8°31.9' | 18.2 | данные отсутствуют | данные отсутствуют | данные отсутствуют |
| 642 | 1.1.625 | 1.1.626 | 0°00.0' | 19.05 | данные отсутствуют | данные отсутствуют | данные отсутствуют |
| 643 | 1.1.626 | 1.1.627 | 353°20.4' | 23.71 | данные отсутствуют | данные отсутствуют | данные отсутствуют |
| 644 | 1.1.627 | 1.1.628 | 359°49.1' | 33.53 | данные отсутствуют | данные отсутствуют | данные отсутствуют |
| 645 | 1.1.628 | 1.1.629 | 351°26.5' | 64.37 | данные отсутствуют | данные отсутствуют | данные отсутствуют |
| 646 | 1.1.629 | 1.1.630 | 355°38.9' | 28.97 | данные отсутствуют | данные отсутствуют | данные отсутствуют |
| 647 | 1.1.630 | 1.1.631 | 6°06.3' | 20.21 | данные отсутствуют | данные отсутствуют | данные отсутствуют |
| 648 | 1.1.631 | 1.1.632 | 14°50.8' | 9.6 | данные отсутствуют | данные отсутствуют | данные отсутствуют |
| 649 | 1.1.632 | 1.1.633 | 92°50.9' | 4.02 | данные отсутствуют | данные отсутствуют | данные отсутствуют |
| 650 | 1.1.633 | 1.1.634 | 11°10.2' | 20.13 | данные отсутствуют | данные отсутствуют | данные отсутствуют |
| 651 | 1.1.634 | 1.1.635 | 12°14.1' | 13.73 | данные отсутствуют | данные отсутствуют | данные отсутствуют |
| 652 | 1.1.635 | 1.1.636 | 30°41.8' | 33.68 | данные отсутствуют | данные отсутствуют | данные отсутствуют |
| 653 | 1.1.636 | 1.1.637 | 41°19.7' | 18.11 | данные отсутствуют | данные отсутствуют | данные отсутствуют |
| 654 | 1.1.637 | 1.1.638 | 137°53.7' | 3.04 | данные отсутствуют | данные отсутствуют | данные отсутствуют |
| 655 | 1.1.637 | 1.1.637 | | | данные отсутствуют | данные отсутствуют | данные отсутствуют |
| 656 | 1.1.638 | 1.1.639 | 50°8.2' | 26.23 | данные отсутствуют | данные отсутствуют | данные отсутствуют |
| 657 | 1.1.639 | 1.1.640 | 357°31.7' | 2.78 | данные отсутствуют | данные отсутствуют | данные отсутствуют |
| 658 | 1.1.640 | 1.1.641 | 66°42.7' | 7.51 | данные отсутствуют | данные отсутствуют | данные отсутствуют |
| 659 | 1.1.641 | 1.1.642 | 158°5.5' | 4.96 | данные отсутствуют | данные отсутствуют | данные отсутствуют |
| 660 | 1.1.642 | 1.1.643 | 70°8.0' | 30.9 | данные отсутствуют | данные отсутствуют | данные отсутствуют |
| 661 | 1.1.643 | 1.1.644 | 345°46.0' | 4.23 | данные отсутствуют | данные отсутствуют | данные отсутствуют |
| 662 | 1.1.644 | 1.1.645 | 68°6.3' | 57.12 | данные отсутствуют | данные отсутствуют | данные отсутствуют |
| 663 | 1.1.645 | 1.1.646 | 48°40.9' | 51.65 | данные отсутствуют | данные отсутствуют | данные отсутствуют |
| 664 | 1.1.646 | 1.1.647 | 42°3.4' | 30.3 | данные отсутствуют | данные отсутствуют | данные отсутствуют |
| 665 | 1.1.647 | 1.1.648 | 68°44.1' | 12.49 | данные отсутствуют | данные отсутствуют | данные отсутствуют |
| 666 | 1.1.648 | 1.1.649 | 56°48.2' | 32.15 | данные отсутствуют | данные отсутствуют | данные отсутствуют |

ДЕПАРТАМЕНТ ЕКАТЕРИНБУРГА

ДЕПАРТАМЕНТ ПОДЛЕЖАЮ

Служба федеральной кадастровой службы
Российской Федерации по Свердловской области
Управление кадастровой службы по Екатеринбургу

Исходные измерительные данные

инициалы, фамилия

Земельный участок

№ п/п объекта недвижимости

Лист № 23 протола 3.1

Ветвь лесной протола 3.1: 58

Ветвь протола 8

Ветвь участка выделен: 537

28.10.2024г. № КУВН-001/2024-263666837

Квартальный номер: 47-01-0001001-50785

| 1 | 2 | 3 | 4 | 5 | 6 | 7 | 8 |
|-----|---------|---------|-----------|-------|--------------------|--------------------|--|
| 614 | 1.1.600 | 1.1.600 | 29°4.0' | 5.48 | данные отсутствуют | 47-01-0401001-2496 | данные отсутствуют |
| 615 | 1.1.601 | 1.1.601 | 27°6.6' | 12.71 | данные отсутствуют | 47-01-0401001-2276 | skzk.77@mail.ru; г. Санкт-Петербург, просп. Невский; Inp77@mail.ru |
| 616 | 1.1.601 | 1.1.602 | 27°7.6' | 36.49 | данные отсутствуют | 47-01-0401001-2277 | г. Санкт-Петербург; просп. Московский, д.193, кв.158; г. Санкт-Петербург; просп. Московский, д.193, кв.120 |
| 617 | 1.1.602 | 1.1.603 | 29°52.4' | 24.84 | данные отсутствуют | 47-01-0401001-2282 | skzk.77@mail.ru; Inp77@mail.ru; г. Санкт-Петербург, просп. Невский |
| 618 | 1.1.603 | 1.1.604 | 29°53.9' | 4.45 | данные отсутствуют | 47-01-0401001-2282 | skzk.77@mail.ru; Inp77@mail.ru; г. Санкт-Петербург, просп. Невский |
| 619 | 1.1.604 | 1.1.605 | 26°53.3' | 24.83 | данные отсутствуют | данные отсутствуют | данные отсутствуют |
| 620 | 1.1.604 | 1.1.604 | | | данные отсутствуют | 47-01-0401001-3118 | адрес отсутствует |
| 621 | 1.1.605 | 1.1.606 | 11°547.7' | 6.99 | данные отсутствуют | 47-01-0401001-259 | данные отсутствуют |
| 622 | 1.1.606 | 1.1.607 | 25°7.0' | 18.05 | данные отсутствуют | 47-01-0401001-259 | данные отсутствуют |
| 623 | 1.1.607 | 1.1.608 | 341°53.3' | 11.74 | данные отсутствуют | 47-01-0401001-259 | данные отсутствуют |
| 624 | 1.1.608 | 1.1.609 | 23°30.1' | 44.11 | данные отсутствуют | данные отсутствуют | данные отсутствуют |
| 625 | 1.1.609 | 1.1.610 | 355°24.2' | 19.46 | данные отсутствуют | данные отсутствуют | данные отсутствуют |
| 626 | 1.1.610 | 1.1.611 | 359°36.2' | 18.3 | данные отсутствуют | данные отсутствуют | данные отсутствуют |
| 627 | 1.1.611 | 1.1.612 | 29°3.6' | 6.35 | данные отсутствуют | 47-01-0401001-2856 | г. Санкт-Петербург; г. Ф.Ф. Зарубекин, д. 27/16, кв. 279; адрес отсутствует |
| 628 | 1.1.612 | 1.1.613 | 16°23.4' | 24.81 | данные отсутствуют | 47-01-0401001-15 | адрес отсутствует |
| 629 | 1.1.613 | 1.1.614 | 34°21.3' | 5.97 | данные отсутствуют | данные отсутствуют | данные отсутствуют |
| 630 | 1.1.614 | 1.1.615 | 21°13.7' | 49.19 | данные отсутствуют | данные отсутствуют | данные отсутствуют |
| 631 | 1.1.615 | 1.1.616 | 34°7.3' | 61.79 | данные отсутствуют | данные отсутствуют | данные отсутствуют |
| 632 | 1.1.616 | 1.1.617 | 35°21.4' | 36.05 | данные отсутствуют | данные отсутствуют | данные отсутствуют |
| 633 | 1.1.617 | 1.1.618 | 30°38.4' | 50.15 | данные отсутствуют | данные отсутствуют | данные отсутствуют |
| 634 | 1.1.618 | 1.1.619 | 25°58.0' | 39.88 | данные отсутствуют | данные отсутствуют | данные отсутствуют |
| 635 | 1.1.619 | 1.1.620 | 16°25.1' | 41.95 | данные отсутствуют | данные отсутствуют | данные отсутствуют |
| 636 | 1.1.620 | 1.1.621 | 8°41.8' | 27.52 | данные отсутствуют | данные отсутствуют | данные отсутствуют |
| 637 | 1.1.620 | 1.1.620 | | | данные отсутствуют | 47-01-0401001-3139 | адрес отсутствует |

исполнение обязанностей

ФЕДЕРАЛЬНОЕ АГЕНТСТВО
ТЕХНИЧЕСКОГО РЕГУЛИРОВАНИЯ
И СТАНДАРТИЗАЦИИФедеральное агентство по техническому регулированию
и стандартизации

инициалы, фамилия

Земельный участок

вид объекта недвижимости

Лист № 22 роздела 3.1

Вести земельный роздел 3.1: 58

Вести розделок 8

Вести листок выписки: 537

28.10.2024г. № КУВН-001/2024-263666837

Квартальный номер: 47-01-0001001-50785

| 1 | 2 | 3 | 4 | 5 | 6 | 7 | 8 |
|-----|---------|---------|-----------|--------|--------------------|-----------------------|--|
| 585 | 1.1.571 | 1.1.572 | 284°53.5' | 23.74 | данные отсутствуют | данные отсутствуют | данные отсутствуют |
| 586 | 1.1.572 | 1.1.573 | 278°4.6' | 23.27 | данные отсутствуют | данные отсутствуют | данные отсутствуют |
| 587 | 1.1.573 | 1.1.574 | 267°41.0' | 21.03 | данные отсутствуют | данные отсутствуют | данные отсутствуют |
| 588 | 1.1.574 | 1.1.575 | 252°32.9' | 68.86 | данные отсутствуют | данные отсутствуют | данные отсутствуют |
| 589 | 1.1.575 | 1.1.576 | 248°28.7' | 121.17 | данные отсутствуют | данные отсутствуют | данные отсутствуют |
| 590 | 1.1.576 | 1.1.577 | 254°13.7' | 29.8 | данные отсутствуют | данные отсутствуют | данные отсутствуют |
| 591 | 1.1.577 | 1.1.578 | 262°6.3' | 19.29 | данные отсутствуют | данные отсутствуют | данные отсутствуют |
| 592 | 1.1.578 | 1.1.579 | 261°51.7' | 18.23 | данные отсутствуют | данные отсутствуют | данные отсутствуют |
| 593 | 1.1.579 | 1.1.580 | 298°53.2' | 16.61 | данные отсутствуют | данные отсутствуют | данные отсутствуют |
| 594 | 1.1.579 | 1.1.579 | | | данные отсутствуют | 47-01-0401001-318X(1) | данные отсутствуют |
| 595 | 1.1.580 | 1.1.581 | 308°38.9' | 15.85 | данные отсутствуют | данные отсутствуют | данные отсутствуют |
| 596 | 1.1.581 | 1.1.582 | 302°22.7' | 26.05 | данные отсутствуют | данные отсутствуют | данные отсутствуют |
| 597 | 1.1.582 | 1.1.583 | 315°53.3' | 19.15 | данные отсутствуют | данные отсутствуют | данные отсутствуют |
| 598 | 1.1.583 | 1.1.584 | 315°45.8' | 10.61 | данные отсутствуют | данные отсутствуют | данные отсутствуют |
| 599 | 1.1.584 | 1.1.585 | 41°00.0' | 8.04 | данные отсутствуют | данные отсутствуют | данные отсутствуют |
| 600 | 1.1.585 | 1.1.586 | 315°53.2' | 23.33 | данные отсутствуют | данные отсутствуют | данные отсутствуют |
| 601 | 1.1.586 | 1.1.587 | 230°3.4' | 8.02 | данные отсутствуют | данные отсутствуют | данные отсутствуют |
| 602 | 1.1.587 | 1.1.588 | 315°30.5' | 34.64 | данные отсутствуют | данные отсутствуют | данные отсутствуют |
| 603 | 1.1.588 | 1.1.589 | 21°20.1' | 3.88 | данные отсутствуют | 47-01-0401001-36X(1) | zsk77@yandex.ru |
| 604 | 1.1.589 | 1.1.590 | 291°22.0' | 6.37 | данные отсутствуют | 47-01-0401001-66X(1) | zsk77@yandex.ru |
| 605 | 1.1.590 | 1.1.591 | 348°37.9' | 15.32 | данные отсутствуют | данные отсутствуют | данные отсутствуют |
| 606 | 1.1.591 | 1.1.592 | 12°49.1' | 17.45 | данные отсутствуют | данные отсутствуют | данные отсутствуют |
| 607 | 1.1.592 | 1.1.593 | 26°13.1' | 12.54 | данные отсутствуют | данные отсутствуют | данные отсутствуют |
| 608 | 1.1.593 | 1.1.594 | 28°1.9' | 38.45 | данные отсутствуют | данные отсутствуют | данные отсутствуют |
| 609 | 1.1.594 | 1.1.595 | 21°31.1' | 8.96 | данные отсутствуют | 47-01-0401001-3634 | 188910, Ленинградская область, Выборгский район, с. Пеновогорск, наб. Девесель, д. 20, кв. 6 |
| 610 | 1.1.595 | 1.1.596 | 307°8.4' | 12.41 | данные отсутствуют | 47-01-0401001-34 | адрес отсутствует |
| 611 | 1.1.596 | 1.1.597 | 20°56.5' | 1.2 | данные отсутствуют | 47-01-0401001-3633 | адрес отсутствует |
| 612 | 1.1.597 | 1.1.598 | 110°55.7' | 4.14 | данные отсутствуют | 47-01-0401001-2896 | данные отсутствуют |
| 613 | 1.1.598 | 1.1.599 | 21°38.9' | 31.42 | данные отсутствуют | 47-01-0401001-2896 | данные отсутствуют |

исполнение инженерных работ



ДЕПАРТАМЕНТ ТЕХНИЧЕСКОГО РЕГУЛИРОВАНИЯ И МЕТРОЛОГИИ

Федеральное агентство по техническому регулированию и метрологии
Федеральное государственное учреждение
Федеральное бюро технической инспекции

инициалы, фамилия

Земельный участок

№1 объекта недвижимости

Лист № 21 листа 3.1

Ветвь листов раздела 3.1: 58

Ветвь раздела: 8

Ветвь листов выписки: 537

28.10.2024г. № КУВН-001/2024-263666837

Квартальный номер: 47-01-0001000-50785

| | | | | | | |
|-----|---------|---------|-----------|--------------------|-----------------------|--|
| 556 | 1.1.542 | 1.1.542 | | данные отсутствуют | 47-01-0401002-1466(1) | п/квартал/кор356/д/мал/с/п, 188910, Ленинградская обл., р-н. Выборгский, г. Приморье, ш. Выборгское, д. 66 |
| 557 | 1.1.543 | 1.1.544 | 81°46.1' | данные отсутствуют | данные отсутствуют | данные отсутствуют |
| 558 | 1.1.544 | 1.1.545 | 22°39.5' | данные отсутствуют | данные отсутствуют | данные отсутствуют |
| 559 | 1.1.545 | 1.1.546 | 18°20.7' | данные отсутствуют | данные отсутствуют | данные отсутствуют |
| 560 | 1.1.546 | 1.1.547 | 15°40.3' | данные отсутствуют | данные отсутствуют | данные отсутствуют |
| 561 | 1.1.547 | 1.1.548 | 2°43.2' | данные отсутствуют | данные отсутствуют | данные отсутствуют |
| 562 | 1.1.548 | 1.1.549 | 0°46.9' | данные отсутствуют | данные отсутствуют | данные отсутствуют |
| 563 | 1.1.549 | 1.1.550 | 383°3.7' | данные отсутствуют | данные отсутствуют | данные отсутствуют |
| 564 | 1.1.550 | 1.1.551 | 348°51.6' | данные отсутствуют | данные отсутствуют | данные отсутствуют |
| 565 | 1.1.551 | 1.1.552 | 342°54.0' | данные отсутствуют | данные отсутствуют | данные отсутствуют |
| 566 | 1.1.552 | 1.1.553 | 332°32.8' | данные отсутствуют | данные отсутствуют | данные отсутствуют |
| 567 | 1.1.553 | 1.1.554 | 318°37.4' | данные отсутствуют | данные отсутствуют | данные отсутствуют |
| 568 | 1.1.554 | 1.1.555 | 310°51.1' | данные отсутствуют | данные отсутствуют | данные отсутствуют |
| 569 | 1.1.555 | 1.1.556 | 310°45.8' | данные отсутствуют | данные отсутствуют | данные отсутствуют |
| 570 | 1.1.556 | 1.1.557 | 310°48.7' | данные отсутствуют | данные отсутствуют | данные отсутствуют |
| 571 | 1.1.557 | 1.1.558 | 320°10.6' | данные отсутствуют | данные отсутствуют | данные отсутствуют |
| 572 | 1.1.558 | 1.1.559 | 325°28.3' | данные отсутствуют | данные отсутствуют | данные отсутствуют |
| 573 | 1.1.559 | 1.1.560 | 325°14.3' | данные отсутствуют | данные отсутствуют | данные отсутствуют |
| 574 | 1.1.560 | 1.1.561 | 321°36.1' | данные отсутствуют | данные отсутствуют | данные отсутствуют |
| 575 | 1.1.561 | 1.1.562 | 321°39.4' | данные отсутствуют | данные отсутствуют | данные отсутствуют |
| 576 | 1.1.562 | 1.1.563 | 326°37.0' | данные отсутствуют | данные отсутствуют | данные отсутствуют |
| 577 | 1.1.563 | 1.1.564 | 328°47.4' | данные отсутствуют | данные отсутствуют | данные отсутствуют |
| 578 | 1.1.564 | 1.1.565 | 322°10.7' | данные отсутствуют | данные отсутствуют | данные отсутствуют |
| 579 | 1.1.565 | 1.1.566 | 314°23.5' | данные отсутствуют | данные отсутствуют | данные отсутствуют |
| 580 | 1.1.566 | 1.1.567 | 308°55.4' | данные отсутствуют | данные отсутствуют | данные отсутствуют |
| 581 | 1.1.567 | 1.1.568 | 302°6.3' | данные отсутствуют | данные отсутствуют | данные отсутствуют |
| 582 | 1.1.568 | 1.1.569 | 208°9.4' | данные отсутствуют | данные отсутствуют | данные отсутствуют |
| 583 | 1.1.569 | 1.1.570 | 209°36.1' | данные отсутствуют | данные отсутствуют | данные отсутствуют |
| 584 | 1.1.570 | 1.1.571 | 291°30.3' | данные отсутствуют | данные отсутствуют | данные отсутствуют |

исполнение исполнительные действия



ФЕДЕРАЛЬНОЕ АГЕНТСТВО
ТЕХНИЧЕСКОГО РЕГУЛИРОВАНИЯ
И СТАНДАРТИЗАЦИИ
РОССИЙСКОЙ ФЕДЕРАЦИИ

инициалы, фамилия

Земельный участок

в/л объекта недвижимости

Лист № 20 раздела 3.1

Всего листов раздела 3.1: 58

Всего разделов: 8

Всего листов выписки: 537

28.10.2024г. № КУВН-001/2024-263666837

Кадастровый номер: 47-01-0001000-50785

| 1 | 2 | 3 | 4 | 5 | 6 | 7 | 8 |
|-----|---------|---------|-----------|-------|--------------------|-----------------------|--------------------|
| 528 | 1.1.516 | 1.1.517 | 307*21.7' | 30.92 | данные отсутствуют | данные отсутствуют | данные отсутствуют |
| 529 | 1.1.517 | 1.1.518 | 314*47.7' | 71.32 | данные отсутствуют | данные отсутствуют | данные отсутствуют |
| 530 | 1.1.518 | 1.1.519 | 33*24.6' | 10.21 | данные отсутствуют | 47-01-0401002-1185(1) | данные отсутствуют |
| 531 | 1.1.518 | 1.1.518 | | | данные отсутствуют | 47-01-0401002-1806(1) | данные отсутствуют |
| 532 | 1.1.519 | 1.1.520 | 312*7.5' | 4.65 | данные отсутствуют | 47-01-0401002-1185(1) | данные отсутствуют |
| 533 | 1.1.520 | 1.1.521 | 253*30.3' | 11.41 | данные отсутствуют | 47-01-0401002-1185(1) | данные отсутствуют |
| 534 | 1.1.521 | 1.1.522 | 314*50.0' | 21.91 | данные отсутствуют | данные отсутствуют | данные отсутствуют |
| 535 | 1.1.522 | 1.1.523 | 312*27.9' | 38.36 | данные отсутствуют | данные отсутствуют | данные отсутствуют |
| 536 | 1.1.523 | 1.1.524 | 308*46.0' | 25.39 | данные отсутствуют | данные отсутствуют | данные отсутствуют |
| 537 | 1.1.524 | 1.1.525 | 308*29.8' | 45.95 | данные отсутствуют | данные отсутствуют | данные отсутствуют |
| 538 | 1.1.525 | 1.1.526 | 291*54.4' | 12.34 | данные отсутствуют | данные отсутствуют | данные отсутствуют |
| 539 | 1.1.526 | 1.1.527 | 301*50.5' | 18.48 | данные отсутствуют | данные отсутствуют | данные отсутствуют |
| 540 | 1.1.527 | 1.1.528 | 296*29.4' | 11.91 | данные отсутствуют | данные отсутствуют | данные отсутствуют |
| 541 | 1.1.528 | 1.1.529 | 287*48.1' | 12.59 | данные отсутствуют | данные отсутствуют | данные отсутствуют |
| 542 | 1.1.529 | 1.1.530 | 283*37.3' | 19.11 | данные отсутствуют | данные отсутствуют | данные отсутствуют |
| 543 | 1.1.530 | 1.1.531 | 286*45.2' | 26.19 | данные отсутствуют | данные отсутствуют | данные отсутствуют |
| 544 | 1.1.531 | 1.1.532 | 293*2.0' | 19.68 | данные отсутствуют | данные отсутствуют | данные отсутствуют |
| 545 | 1.1.532 | 1.1.533 | 302*45.7' | 42.13 | данные отсутствуют | данные отсутствуют | данные отсутствуют |
| 546 | 1.1.533 | 1.1.534 | 304*12.2' | 10.23 | данные отсутствуют | данные отсутствуют | данные отсутствуют |
| 547 | 1.1.534 | 1.1.535 | 304*7.5' | 37.14 | данные отсутствуют | данные отсутствуют | данные отсутствуют |
| 548 | 1.1.535 | 1.1.536 | 301*41.9' | 17.79 | данные отсутствуют | данные отсутствуют | данные отсутствуют |
| 549 | 1.1.536 | 1.1.537 | 40*12.8' | 5.93 | данные отсутствуют | 47-01-0401002-97(1) | данные отсутствуют |
| 550 | 1.1.537 | 1.1.538 | 307*26.6' | 40.22 | данные отсутствуют | 47-01-0401002-97(1) | данные отсутствуют |
| 551 | 1.1.538 | 1.1.539 | 289*10.1' | 17.27 | данные отсутствуют | данные отсутствуют | данные отсутствуют |
| 552 | 1.1.539 | 1.1.540 | 332*14.3' | 9.21 | данные отсутствуют | данные отсутствуют | данные отсутствуют |
| 553 | 1.1.540 | 1.1.541 | 11*12.8' | 11.57 | данные отсутствуют | данные отсутствуют | данные отсутствуют |
| 554 | 1.1.541 | 1.1.542 | 33*10.4' | 8 | данные отсутствуют | данные отсутствуют | данные отсутствуют |
| 555 | 1.1.542 | 1.1.543 | 56*48.6' | 7.95 | данные отсутствуют | данные отсутствуют | данные отсутствуют |

исполнение исполнительные действия

ФЕДЕРАЛЬНОЕ АГЕНТСТВО
ТЕХНИЧЕСКОГО РЕГУЛИРОВАНИЯ
И СЕРТИФИКАЦИИФедеральное агентство по техническому регулированию
и сертификации

инициалы, фамилия

Земельный участок

Ид. объекта недвижимости

Лист № 19 листа 3.1

Ветвь листов 3.1: 58

Ветвь родослов: 8

Ветвь листов выписки: 537

28.10.2024г. № КУВН-001/2024-263666837

Квартальный номер: 47-01-00010001-50785

| 1 | 2 | 3 | 4 | 5 | 6 | 7 | 8 |
|-----|---------|---------|-----------|-------|--------------------|----------------------|--|
| 499 | 1.1.488 | 1.1.489 | 249°14.0' | 23.95 | данные отсутствуют | 47-01-0401002-134(1) | данные отсутствуют |
| 500 | 1.1.489 | 1.1.490 | 345°9.0' | 5.46 | данные отсутствуют | 47-01-0401002-110(1) | адрес отсутствует |
| 501 | 1.1.490 | 1.1.491 | 249°13.1' | 33.51 | данные отсутствуют | 47-01-0401002-110(1) | адрес отсутствует |
| 502 | 1.1.491 | 1.1.492 | 257°25.9' | 18.84 | данные отсутствуют | 47-01-0401002-110(1) | адрес отсутствует |
| 503 | 1.1.492 | 1.1.493 | 190°25.4' | 8.06 | данные отсутствуют | 47-01-0401002-110(1) | адрес отсутствует |
| 504 | 1.1.493 | 1.1.494 | 262°19.8' | 14.61 | данные отсутствуют | данные отсутствуют | данные отсутствуют |
| 505 | 1.1.494 | 1.1.495 | 358°45.9' | 6.03 | данные отсутствуют | 47-01-0401002-84(1) | адрес отсутствует |
| 506 | 1.1.495 | 1.1.496 | 266°6.7' | 20.5 | данные отсутствуют | 47-01-0401002-84(1) | адрес отсутствует |
| 507 | 1.1.496 | 1.1.497 | 177°53.4' | 7.33 | данные отсутствуют | 47-01-0401002-84(1) | адрес отсутствует |
| 508 | 1.1.497 | 1.1.498 | 274°30.4' | 29.91 | данные отсутствуют | данные отсутствуют | данные отсутствуют |
| 509 | 1.1.498 | 1.1.499 | 285°14.4' | 25.87 | данные отсутствуют | данные отсутствуют | данные отсутствуют |
| 510 | 1.1.499 | 1.1.500 | 284°59.9' | 17.78 | данные отсутствуют | данные отсутствуют | данные отсутствуют |
| 511 | 1.1.500 | 1.1.501 | 278°6.9' | 5.31 | данные отсутствуют | данные отсутствуют | данные отсутствуют |
| 512 | 1.1.501 | 1.1.502 | 272°2.3' | 8.71 | данные отсутствуют | данные отсутствуют | данные отсутствуют |
| 513 | 1.1.502 | 1.1.503 | 273°37.8' | 6 | данные отсутствуют | данные отсутствуют | данные отсутствуют |
| 514 | 1.1.502 | 1.1.502 | | | данные отсутствуют | 47-01-0401002-158(1) | данные отсутствуют |
| 515 | 1.1.503 | 1.1.504 | 272°8.9' | 40 | данные отсутствуют | 47-01-0401002-25(1) | адрес отсутствует |
| 516 | 1.1.504 | 1.1.505 | 5°39.8' | 4.76 | данные отсутствуют | 47-01-0401002-123(1) | данные отсутствуют |
| 517 | 1.1.505 | 1.1.506 | 269°37.0' | 26.87 | данные отсутствуют | 47-01-0401002-123(1) | данные отсутствуют |
| 518 | 1.1.506 | 1.1.507 | 183°42.1' | 3.41 | данные отсутствуют | 47-01-0401002-123(1) | данные отсутствуют |
| 519 | 1.1.507 | 1.1.508 | 272°17.9' | 26.19 | данные отсутствуют | 47-01-0401002-71(1) | г. Санкт-Петербург, ул. Космодемьян, д. 48, кв. 46 |
| 520 | 1.1.508 | 1.1.509 | 183°26.9' | 3.66 | данные отсутствуют | 47-01-0401002-71(1) | г. Санкт-Петербург, ул. Космодемьян, д. 48, кв. 46 |
| 521 | 1.1.509 | 1.1.510 | 277°50.2' | 7.19 | данные отсутствуют | данные отсутствуют | данные отсутствуют |
| 522 | 1.1.510 | 1.1.511 | 273°55.9' | 10.06 | данные отсутствуют | 47-01-0401002-162(1) | адрес отсутствует |
| 523 | 1.1.511 | 1.1.512 | 268°27.3' | 17.43 | данные отсутствуют | данные отсутствуют | данные отсутствуют |
| 524 | 1.1.512 | 1.1.513 | 350°49.3' | 4.33 | данные отсутствуют | 47-01-0401002-128(1) | г. Москва, ул. Кривоколен, д. 47, кв. 19 |
| 525 | 1.1.513 | 1.1.514 | 284°17.5' | 50.07 | данные отсутствуют | 47-01-0401002-128(1) | г. Москва, ул. Кривоколен, д. 47, кв. 19 |
| 526 | 1.1.514 | 1.1.515 | 202°34.2' | 2.63 | данные отсутствуют | 47-01-0401002-128(1) | г. Москва, ул. Кривоколен, д. 47, кв. 19 |
| 527 | 1.1.515 | 1.1.516 | 289°6.3' | 8.25 | данные отсутствуют | данные отсутствуют | данные отсутствуют |

Исходные измерительные данные

ФЕДЕРАЛЬНОЕ АГЕНТСТВО
ТЕХНИЧЕСКОГО РЕГУЛИРОВАНИЯ
И МЕТРОЛОГИИСлужба метрологии и измерений физических величин
Федерального государственного метрологического научно-исследовательского центра

инициалы, фамилия

Земельный участок
на объекте недвижимости

| | | | |
|---------------------------------------|---------------------------------|----------------------|---------------------------|
| Лист № 18 раздела 3.1 | Вести земельный участок 3.1: 58 | Вести parcel: 8 | Вести участок внешне: 537 |
| № 10/2024г. № КУВН-001/2024-263666837 | | 47-01-00010001-50785 | |
| Кадастровый номер: | | 47-01-00010001-50785 | |

| 1 | 2 | 3 | 4 | 5 | 6 | 7 | 8 |
|-----|---------|---------|-----------|--------|--------------------|--|--|
| 471 | 1.1.460 | 1.1.461 | 223°22.6' | 3.49 | данные отсутствуют | 47-01-0401002-1834(1) | 198097, г. Санкт-Петербург, ул. Новосельская, д. 9, кв. 11 |
| 472 | 1.1.461 | 1.1.462 | 203°38.9' | 86.11 | данные отсутствуют | данные отсутствуют | данные отсутствуют |
| 473 | 1.1.462 | 1.1.463 | 26°43.0' | 4.29 | данные отсутствуют | 47-01-0401002-179(1) | адрес отсутствует |
| 474 | 1.1.463 | 1.1.464 | 281°39.8' | 24.73 | данные отсутствуют | 47-01-0401002-178(1) | адрес отсутствует |
| 475 | 1.1.464 | 1.1.465 | 276°35.4' | 8.37 | данные отсутствуют | 47-01-0401002-179(1) | адрес отсутствует |
| 476 | 1.1.465 | 1.1.466 | 275°54.7' | 15.34 | данные отсутствуют | 47-01-0401002-1117(1) | адрес отсутствует |
| 477 | 1.1.466 | 1.1.467 | 275°51.3' | 15 | данные отсутствуют | 47-01-0401004-58(1) | адрес отсутствует; e-mail: info@digital.com |
| 478 | 1.1.467 | 1.1.468 | 275°52.1' | 21.9 | данные отсутствуют | 47-01-0401004-154(1) | адрес отсутствует |
| 479 | 1.1.468 | 1.1.469 | 205°41.8' | 4.13 | данные отсутствуют | 47-01-0401004-154(1); 47-01-0401004-46(1) | адрес отсутствует |
| 480 | 1.1.469 | 1.1.470 | 271°39.8' | 36.19 | данные отсутствуют | данные отсутствуют | данные отсутствуют |
| 481 | 1.1.470 | 1.1.471 | 257°7.9' | 7.75 | данные отсутствуют | данные отсутствуют | данные отсутствуют |
| 482 | 1.1.471 | 1.1.472 | 263°54.4' | 14.13 | данные отсутствуют | данные отсутствуют | данные отсутствуют |
| 483 | 1.1.472 | 1.1.473 | 354°6.9' | 2.35 | данные отсутствуют | 47-01-0401002-110(1) | адрес отсутствует |
| 484 | 1.1.473 | 1.1.474 | 264°53.5' | 8.99 | данные отсутствуют | 47-01-0401002-110(1) | адрес отсутствует |
| 485 | 1.1.474 | 1.1.475 | 205°45.3' | 2.53 | данные отсутствуют | 47-01-0401002-110(1) | адрес отсутствует |
| 486 | 1.1.475 | 1.1.476 | 265°55.4' | 14.07 | данные отсутствуют | данные отсутствуют | данные отсутствуют |
| 487 | 1.1.476 | 1.1.477 | 216°57.8' | 7 | данные отсутствуют | данные отсутствуют | данные отсутствуют |
| 488 | 1.1.477 | 1.1.478 | 269°46.9' | 39.46 | данные отсутствуют | данные отсутствуют | данные отсутствуют |
| 489 | 1.1.478 | 1.1.479 | 270°47.3' | 50.85 | данные отсутствуют | данные отсутствуют | данные отсутствуют |
| 490 | 1.1.479 | 1.1.480 | 271°50.3' | 53.01 | данные отсутствуют | данные отсутствуют | данные отсутствуют |
| 491 | 1.1.480 | 1.1.481 | 272°33.0' | 38.44 | данные отсутствуют | данные отсутствуют | данные отсутствуют |
| 492 | 1.1.481 | 1.1.482 | 268°24.2' | 59.21 | данные отсутствуют | данные отсутствуют | данные отсутствуют |
| 493 | 1.1.482 | 1.1.483 | 356°33.0' | 7.64 | данные отсутствуют | 47-01-0401002-125(1) | адрес отсутствует |
| 494 | 1.1.483 | 1.1.484 | 266°33.4' | 50.11 | данные отсутствуют | 47-01-0401002-125(1) | адрес отсутствует |
| 495 | 1.1.484 | 1.1.485 | 182°7.9' | 7.53 | данные отсутствуют | 47-01-0401002-125(1) | адрес отсутствует |
| 496 | 1.1.485 | 1.1.486 | 267°31.0' | 221.52 | данные отсутствуют | данные отсутствуют | данные отсутствуют |
| 497 | 1.1.486 | 1.1.487 | 262°18.1' | 22.77 | данные отсутствуют | данные отсутствуют | данные отсутствуют |
| 498 | 1.1.487 | 1.1.488 | 249°13.6' | 21.32 | данные отсутствуют | данные отсутствуют | данные отсутствуют |



ФЕДЕРАЛЬНОЕ АГЕНТСТВО ПО ТЕХНИЧЕСКОМУ РЕГУЛИРОВАНИЮ И МЕТРОЛОГИИ
ФЕДЕРАЛЬНОЕ АГЕНТСТВО ПО ИНТЕЛЛЕКТУАЛЬНЫМ ВОЛОСЯМ

инициалы, фамилия

Земельный участок

№1 объекта недвижимости

Лист № 17 протола 3.1

Вести участок протола 3.1: 58

Вести протолок 8

Вести участок вывеске 537

28.10.2024г. № КУВН-001/2024-263666837

Квартальный номер: 47-01-00010001-50785

| 1 | 2 | 3 | 4 | 5 | 6 | 7 | 8 |
|-----|---------|---------|-----------|-------|--------------------|------------------------|---|
| 445 | 1.1.433 | 1.1.436 | 299°56.3' | 44.08 | данные отсутствуют | данные отсутствуют | данные отсутствуют |
| 446 | 1.1.436 | 1.1.437 | 295°17.8' | 63.42 | данные отсутствуют | данные отсутствуют | данные отсутствуют |
| 447 | 1.1.437 | 1.1.438 | 298°42.4' | 83.9 | данные отсутствуют | данные отсутствуют | данные отсутствуют |
| 448 | 1.1.438 | 1.1.439 | 302°20.0' | 20.73 | данные отсутствуют | данные отсутствуют | данные отсутствуют |
| 449 | 1.1.439 | 1.1.440 | 33°33.8' | 7.52 | данные отсутствуют | 47-01-04010002-113(1) | адрес отсутствует |
| 450 | 1.1.440 | 1.1.441 | 302°25.2' | 9.51 | данные отсутствуют | 47-01-04010002-113(1) | адрес отсутствует |
| 451 | 1.1.441 | 1.1.442 | 302°22.0' | 24.09 | данные отсутствуют | 47-01-0401004-6 | адрес отсутствует |
| 452 | 1.1.442 | 1.1.443 | 249°4.1' | 2.32 | данные отсутствуют | данные отсутствуют | данные отсутствуют |
| 453 | 1.1.443 | 1.1.444 | 308°17.2' | 21.5 | данные отсутствуют | 47-01-04010002-178(1) | 199034, Санкт-Петербург г. пер. Академический, д. №, кв. 27 |
| 454 | 1.1.444 | 1.1.445 | 215°18.2' | 5.12 | данные отсутствуют | 47-01-04010002-178(1) | 199034, Санкт-Петербург г. пер. Академический, д. №, кв. 27 |
| 455 | 1.1.445 | 1.1.446 | 304°3.3' | 49.64 | данные отсутствуют | данные отсутствуют | данные отсутствуют |
| 456 | 1.1.446 | 1.1.447 | 36°5.8' | 3.7 | данные отсутствуют | 47-01-04010002-178(1) | адрес отсутствует |
| 457 | 1.1.447 | 1.1.448 | 301°38.0' | 25.26 | данные отсутствуют | 47-01-04010002-178(1) | счетing@inbox.ru; адрес отсутствует |
| 458 | 1.1.448 | 1.1.449 | 301°33.8' | 5.08 | данные отсутствуют | данные отсутствуют | счетing@inbox.ru |
| 459 | 1.1.449 | 1.1.450 | 303°34.9' | 16.14 | данные отсутствуют | 47-01-04010002-174(1) | данные отсутствуют |
| 460 | 1.1.450 | 1.1.451 | 303°34.6' | 13.89 | данные отсутствуют | 47-01-04010002-1307(1) | адрес отсутствует |
| 461 | 1.1.451 | 1.1.452 | 218°51.5' | 7.67 | данные отсутствуют | 47-01-04010002-1307(1) | sorkinlav@mail.ru |
| 462 | 1.1.452 | 1.1.453 | 304°20.1' | 29.8 | данные отсутствуют | данные отсутствуют | wpk@mlvopmail.ru |
| 463 | 1.1.453 | 1.1.454 | 308°51.8' | 25.6 | данные отсутствуют | 47-01-04010004-28(1) | данные отсутствуют |
| 464 | 1.1.454 | 1.1.455 | 45°30.6' | 4.32 | данные отсутствуют | 47-01-04010002-177(1) | адрес отсутствует; г. Санкт-Петербург, ул. Угольная, д. 2, корпус 1, кв. 93 |
| 465 | 1.1.455 | 1.1.456 | 308°55.1' | 25.5 | данные отсутствуют | 47-01-04010002-177(1) | данные отсутствуют |
| 466 | 1.1.456 | 1.1.457 | 217°43.7' | 4.8 | данные отсутствуют | 47-01-04010002-177(1) | данные отсутствуют |
| 467 | 1.1.457 | 1.1.458 | 306°9.1' | 17.56 | данные отсутствуют | 47-01-04010002-1493(1) | данные отсутствуют |
| 468 | 1.1.458 | 1.1.459 | 312°8.1' | 6.01 | данные отсутствуют | 47-01-04010002-1493(1) | данные отсутствуют |
| 469 | 1.1.459 | 1.1.460 | 296°8.9' | 25.89 | данные отсутствуют | 47-01-04010002-1835(1) | 198097, г. Санкт-Петербург, ул. Новодесневинская, д. 9, кв. 11 |

основное наименование должности

ФЕДЕРАЛЬНОЕ АГЕНТСТВО
ТЕХНИЧЕСКОГО РЕГУЛИРОВАНИЯ
И СТАНДАРТИЗАЦИИСлужба технического регулирования
Росстандарта
Федеральное агентство технического регулирования
Федеральное государственное учреждение
«Федеральное бюро стандартов»

инициалы, фамилия

Земельный участок

№1 объекта недвижимости

Лист № 16 раздела 3.1

Всего листов раздела 3.1: 58

Всего разделов: 8

Всего листов выписки: 537

28.10.2024г. № КУВН-001/2024-263666837

Квартальный номер: 47-01-0000000-50785

| 1 | 2 | 3 | 4 | 5 | 6 | 7 | 8 |
|-----|---------|---------|-----------|--------|--------------------|----------------------|--------------------|
| 416 | 1.1.406 | 1.1.407 | 264°40.9' | 189.2 | данные отсутствуют | 47-01-1318001-4924-4 | данные отсутствуют |
| 417 | 1.1.407 | 1.1.408 | 267°20.8' | 225.3 | данные отсутствуют | 47-01-1318001-4924-4 | данные отсутствуют |
| 418 | 1.1.408 | 1.1.409 | 273°4.6' | 146.81 | данные отсутствуют | 47-01-1318001-4924-4 | данные отсутствуют |
| 419 | 1.1.409 | 1.1.410 | 216°55.6' | 57.88 | данные отсутствуют | 47-01-1318001-4924-4 | данные отсутствуют |
| 420 | 1.1.410 | 1.1.411 | 277°8.2' | 93.7 | данные отсутствуют | 47-01-0000000-51860 | данные отсутствуют |
| 421 | 1.1.411 | 1.1.412 | 214°41.2' | 74.06 | данные отсутствуют | 47-01-0000000-51860 | данные отсутствуют |
| 422 | 1.1.412 | 1.1.413 | 214°2.2' | 84.54 | данные отсутствуют | 47-01-0000000-51860 | данные отсутствуют |
| 423 | 1.1.413 | 1.1.414 | 275°57.3' | 30.36 | данные отсутствуют | 47-01-0000000-51860 | данные отсутствуют |
| 424 | 1.1.414 | 1.1.415 | 287°2.2' | 66.56 | данные отсутствуют | 47-01-0000000-51860 | данные отсутствуют |
| 425 | 1.1.415 | 1.1.416 | 289°42.6' | 41.97 | данные отсутствуют | 47-01-0000000-51860 | данные отсутствуют |
| 426 | 1.1.416 | 1.1.417 | 283°41.9' | 64.19 | данные отсутствуют | 47-01-0000000-51860 | данные отсутствуют |
| 427 | 1.1.417 | 1.1.418 | 284°41.5' | 104.09 | данные отсутствуют | 47-01-0000000-51860 | данные отсутствуют |
| 428 | 1.1.418 | 1.1.419 | 283°47.7' | 163.56 | данные отсутствуют | 47-01-0000000-51860 | данные отсутствуют |
| 429 | 1.1.419 | 1.1.420 | 283°58.0' | 174.64 | данные отсутствуют | 47-01-0000000-51860 | данные отсутствуют |
| 430 | 1.1.420 | 1.1.421 | 284°45.3' | 122.89 | данные отсутствуют | 47-01-0000000-51860 | данные отсутствуют |
| 431 | 1.1.421 | 1.1.422 | 286°10.1' | 131.25 | данные отсутствуют | данные отсутствуют | данные отсутствуют |
| 432 | 1.1.422 | 1.1.423 | 289°44.2' | 14.49 | данные отсутствуют | данные отсутствуют | данные отсутствуют |
| 433 | 1.1.423 | 1.1.424 | 268°22.7' | 174.84 | данные отсутствуют | данные отсутствуют | данные отсутствуют |
| 434 | 1.1.424 | 1.1.425 | 269°46.1' | 74.33 | данные отсутствуют | данные отсутствуют | данные отсутствуют |
| 435 | 1.1.425 | 1.1.426 | 303°23.6' | 17.46 | данные отсутствуют | данные отсутствуют | данные отсутствуют |
| 436 | 1.1.426 | 1.1.427 | 304°1.2' | 218.41 | данные отсутствуют | данные отсутствуют | данные отсутствуют |
| 437 | 1.1.427 | 1.1.428 | 294°24.3' | 18.03 | данные отсутствуют | данные отсутствуют | данные отсутствуют |
| 438 | 1.1.428 | 1.1.429 | 285°33.8' | 27.39 | данные отсутствуют | данные отсутствуют | данные отсутствуют |
| 439 | 1.1.429 | 1.1.430 | 283°58.3' | 150.77 | данные отсутствуют | данные отсутствуют | данные отсутствуют |
| 440 | 1.1.430 | 1.1.431 | 292°46.1' | 22.09 | данные отсутствуют | данные отсутствуют | данные отсутствуют |
| 441 | 1.1.431 | 1.1.432 | 302°15.4' | 44.69 | данные отсутствуют | данные отсутствуют | данные отсутствуют |
| 442 | 1.1.432 | 1.1.433 | 301°3.1' | 89.47 | данные отсутствуют | данные отсутствуют | данные отсутствуют |
| 443 | 1.1.433 | 1.1.434 | 299°50.1' | 96.38 | данные отсутствуют | данные отсутствуют | данные отсутствуют |
| 444 | 1.1.434 | 1.1.435 | 303°28.4' | 84.85 | данные отсутствуют | данные отсутствуют | данные отсутствуют |

исполнение инженерных работ

ФЕДЕРАЛЬНОЕ АГЕНТСТВО
ТЕХНИЧЕСКОГО РЕГУЛИРОВАНИЯ
И СТАНДАРТИЗАЦИИСлужба технического регулирования
Федерального агентства по техническому
регулированию и стандартизации

инициалы, фамилия

Земельный участок

ИЛ объекта недвижимости

Лист № 15 раздела 3.1

Всего листов раздела 3.1: 58

Всего страниц: 8

Всего листов выписки: 537

28.10.2024г. № КУВН-001/2024-263666837

Квартальный номер: 47-01-0000000-50785

| 1 | 2 | 3 | 4 | 5 | 6 | 7 | 8 |
|-----|---------|---------|-----------|--------|--------------------|--------------------|--------------------|
| 387 | 1.1.377 | 1.1.378 | 22°31.6' | 106,26 | данные отсутствуют | данные отсутствуют | данные отсутствуют |
| 388 | 1.1.378 | 1.1.379 | 23°45.0' | 26,85 | данные отсутствуют | данные отсутствуют | данные отсутствуют |
| 389 | 1.1.379 | 1.1.380 | 238°52.3' | 67,61 | данные отсутствуют | данные отсутствуют | данные отсутствуют |
| 390 | 1.1.380 | 1.1.381 | 241°36.1' | 27,54 | данные отсутствуют | данные отсутствуют | данные отсутствуют |
| 391 | 1.1.381 | 1.1.382 | 242°42.4' | 123,98 | данные отсутствуют | данные отсутствуют | данные отсутствуют |
| 392 | 1.1.382 | 1.1.383 | 247°50.6' | 70,27 | данные отсутствуют | данные отсутствуют | данные отсутствуют |
| 393 | 1.1.383 | 1.1.384 | 238°50.9' | 21,36 | данные отсутствуют | данные отсутствуют | данные отсутствуют |
| 394 | 1.1.384 | 1.1.385 | 228°20.2' | 144,11 | данные отсутствуют | данные отсутствуют | данные отсутствуют |
| 395 | 1.1.385 | 1.1.386 | 227°19.9' | 68,98 | данные отсутствуют | данные отсутствуют | данные отсутствуют |
| 396 | 1.1.386 | 1.1.387 | 225°30.1' | 58,93 | данные отсутствуют | данные отсутствуют | данные отсутствуют |
| 397 | 1.1.387 | 1.1.388 | 231°1.9' | 97,43 | данные отсутствуют | данные отсутствуют | данные отсутствуют |
| 398 | 1.1.388 | 1.1.389 | 230°19.7' | 71,27 | данные отсутствуют | данные отсутствуют | данные отсутствуют |
| 399 | 1.1.389 | 1.1.390 | 232°59.0' | 49,33 | данные отсутствуют | данные отсутствуют | данные отсутствуют |
| 400 | 1.1.390 | 1.1.391 | 234°43.5' | 81,13 | данные отсутствуют | данные отсутствуют | данные отсутствуют |
| 401 | 1.1.391 | 1.1.392 | 237°45.0' | 81,99 | данные отсутствуют | данные отсутствуют | данные отсутствуют |
| 402 | 1.1.392 | 1.1.393 | 237°39.4' | 19,81 | данные отсутствуют | данные отсутствуют | данные отсутствуют |
| 403 | 1.1.393 | 1.1.394 | 238°23.6' | 45,74 | данные отсутствуют | данные отсутствуют | данные отсутствуют |
| 404 | 1.1.394 | 1.1.395 | 241°2.9' | 72,82 | данные отсутствуют | данные отсутствуют | данные отсутствуют |
| 405 | 1.1.395 | 1.1.396 | 242°12.4' | 108,21 | данные отсутствуют | данные отсутствуют | данные отсутствуют |
| 406 | 1.1.396 | 1.1.397 | 245°24.7' | 34,75 | данные отсутствуют | данные отсутствуют | данные отсутствуют |
| 407 | 1.1.397 | 1.1.398 | 245°25.0' | 62,35 | данные отсутствуют | данные отсутствуют | данные отсутствуют |
| 408 | 1.1.398 | 1.1.399 | 249°22.0' | 19,05 | данные отсутствуют | данные отсутствуют | данные отсутствуют |
| 409 | 1.1.399 | 1.1.400 | 247°20.0' | 41,65 | данные отсутствуют | данные отсутствуют | данные отсутствуют |
| 410 | 1.1.400 | 1.1.401 | 247°1.0' | 87,27 | данные отсутствуют | данные отсутствуют | данные отсутствуют |
| 411 | 1.1.401 | 1.1.402 | 250°38.0' | 41,61 | данные отсутствуют | данные отсутствуют | данные отсутствуют |
| 412 | 1.1.402 | 1.1.403 | 251°6.2' | 150,06 | данные отсутствуют | данные отсутствуют | данные отсутствуют |
| 413 | 1.1.403 | 1.1.404 | 254°42.7' | 141,07 | данные отсутствуют | данные отсутствуют | данные отсутствуют |
| 414 | 1.1.404 | 1.1.405 | 257°58.0' | 89,94 | данные отсутствуют | данные отсутствуют | данные отсутствуют |
| 415 | 1.1.405 | 1.1.406 | 258°42.8' | 102,86 | данные отсутствуют | данные отсутствуют | данные отсутствуют |

использованию для размещения

ФЕДЕРАЛЬНОЕ АГЕНТСТВО
ТЕХНИЧЕСКОГО РЕГУЛИРОВАНИЯ
И СТАНДАРТИЗАЦИИСудебное управление Федеральной службы
по техническому регулированию и стандартизации
Федерального агентства по техническому регулированию
и стандартизации

инициалы, фамилия

Земельный участок

ИЛ объекта недвижимости

Лист № 14 раздела 3.1

Всего листов раздела 3.1: 58

Всего листов: 8

Всего листов выписки: 537

28.10.2024г. № КУВН-001/2024-263666837

Квартальный номер: 47-01-0000000-50785

| 1 | 2 | 3 | 4 | 5 | 6 | 7 | 8 |
|-----|---------|---------|-----------|--------|--------------------|---------------------|--------------------|
| 358 | 1.1.348 | 1.1.349 | 252°16.6' | 39.25 | данные отсутствуют | данные отсутствуют | данные отсутствуют |
| 359 | 1.1.349 | 1.1.350 | 265°38.0' | 60.41 | данные отсутствуют | данные отсутствуют | данные отсутствуют |
| 360 | 1.1.350 | 1.1.351 | 275°1.4' | 50.24 | данные отсутствуют | данные отсутствуют | данные отсутствуют |
| 361 | 1.1.351 | 1.1.352 | 279°26.9' | 34.11 | данные отсутствуют | данные отсутствуют | данные отсутствуют |
| 362 | 1.1.352 | 1.1.353 | 280°27.0' | 90.07 | данные отсутствуют | данные отсутствуют | данные отсутствуют |
| 363 | 1.1.353 | 1.1.354 | 276°37.1' | 39.04 | данные отсутствуют | данные отсутствуют | данные отсутствуют |
| 364 | 1.1.354 | 1.1.355 | 270°5.9' | 87.76 | данные отсутствуют | данные отсутствуют | данные отсутствуют |
| 365 | 1.1.355 | 1.1.356 | 267°16.5' | 107.54 | данные отсутствуют | данные отсутствуют | данные отсутствуют |
| 366 | 1.1.356 | 1.1.357 | 269°35.1' | 45.61 | данные отсутствуют | данные отсутствуют | данные отсутствуют |
| 367 | 1.1.357 | 1.1.358 | 301°12.1' | 0.83 | данные отсутствуют | 47-01-0000000-51455 | адрес отсутствует |
| 368 | 1.1.358 | 1.1.359 | 282°12.8' | 18.55 | данные отсутствуют | 47-01-0000000-51455 | адрес отсутствует |
| 369 | 1.1.359 | 1.1.360 | 192°23.0' | 4.71 | данные отсутствуют | 47-01-0000000-51455 | адрес отсутствует |
| 370 | 1.1.360 | 1.1.361 | 269°34.6' | 18.91 | данные отсутствуют | данные отсутствуют | адрес отсутствует |
| 371 | 1.1.361 | 1.1.362 | 269°33.3' | 26.45 | данные отсутствуют | данные отсутствуют | данные отсутствуют |
| 372 | 1.1.362 | 1.1.363 | 270°3.7' | 185.05 | данные отсутствуют | данные отсутствуют | данные отсутствуют |
| 373 | 1.1.363 | 1.1.364 | 269°31.5' | 78.44 | данные отсутствуют | данные отсутствуют | данные отсутствуют |
| 374 | 1.1.364 | 1.1.365 | 260°51.3' | 53.48 | данные отсутствуют | данные отсутствуют | данные отсутствуют |
| 375 | 1.1.365 | 1.1.366 | 252°23.9' | 48.94 | данные отсутствуют | данные отсутствуют | данные отсутствуют |
| 376 | 1.1.366 | 1.1.367 | 247°23.9' | 140.51 | данные отсутствуют | данные отсутствуют | данные отсутствуют |
| 377 | 1.1.367 | 1.1.368 | 246°13.6' | 268.91 | данные отсутствуют | данные отсутствуют | данные отсутствуют |
| 378 | 1.1.368 | 1.1.369 | 241°21.4' | 101.58 | данные отсутствуют | данные отсутствуют | данные отсутствуют |
| 379 | 1.1.369 | 1.1.370 | 245°30.1' | 61.13 | данные отсутствуют | данные отсутствуют | данные отсутствуют |
| 380 | 1.1.370 | 1.1.371 | 252°23.3' | 80.31 | данные отсутствуют | данные отсутствуют | данные отсутствуют |
| 381 | 1.1.371 | 1.1.372 | 249°14.8' | 29.63 | данные отсутствуют | данные отсутствуют | данные отсутствуют |
| 382 | 1.1.372 | 1.1.373 | 246°22.3' | 35.18 | данные отсутствуют | данные отсутствуют | данные отсутствуют |
| 383 | 1.1.373 | 1.1.374 | 236°22.9' | 34.11 | данные отсутствуют | данные отсутствуют | данные отсутствуют |
| 384 | 1.1.374 | 1.1.375 | 225°41.1' | 27.2 | данные отсутствуют | данные отсутствуют | данные отсутствуют |
| 385 | 1.1.375 | 1.1.376 | 222°59.0' | 111.75 | данные отсутствуют | данные отсутствуют | данные отсутствуют |
| 386 | 1.1.376 | 1.1.377 | 224°54.8' | 92.98 | данные отсутствуют | данные отсутствуют | данные отсутствуют |

использованию для размещения

ФЕДЕРАЛЬНОЕ АГЕНТСТВО
ТЕХНИЧЕСКОГО РЕГУЛИРОВАНИЯ
И СТАНДАРТИЗАЦИИФедеральное агентство по техническому регулированию
и стандартизации

инициала, фамилия

Земельный участок

№1 объекта недвижимости

Лист № 13 раздела 3.1

Всего листов раздела 3.1: 58

Всего разделов: 8

Всего листов выписки: 537

28.10.2024г. № КУВН-001/2024-263666837

Кадастровый номер: 47-01-0001000-50785

| 1 | 2 | 3 | 4 | 5 | 6 | 7 | 8 |
|-----|---------|---------|-----------|--------|--------------------|----------------------|--------------------|
| 329 | 1.1.320 | 1.1.321 | 11°56.4' | 16.39 | данные отсутствуют | данные отсутствуют | данные отсутствуют |
| 330 | 1.1.321 | 1.1.322 | 101°50.2' | 41.78 | данные отсутствуют | данные отсутствуют | данные отсутствуют |
| 331 | 1.1.322 | 1.1.323 | 4°40.3' | 5.65 | данные отсутствуют | данные отсутствуют | данные отсутствуют |
| 332 | 1.1.323 | 1.1.324 | 90°25.6' | 33.58 | данные отсутствуют | данные отсутствуют | данные отсутствуют |
| 333 | 1.1.323 | 1.1.323 | | | данные отсутствуют | 47-01-1315001-780(2) | адрес отсутствует |
| 334 | 1.1.324 | 1.1.325 | 95°1.2' | 45.72 | данные отсутствуют | данные отсутствуют | данные отсутствуют |
| 335 | 1.1.325 | 1.1.326 | 85°38.7' | 54.65 | данные отсутствуют | данные отсутствуют | данные отсутствуют |
| 336 | 1.1.326 | 1.1.327 | 72°22.3' | 33.02 | данные отсутствуют | данные отсутствуют | данные отсутствуют |
| 337 | 1.1.327 | 1.1.328 | 61°42.9' | 38.74 | данные отсутствуют | данные отсутствуют | данные отсутствуют |
| 338 | 1.1.328 | 1.1.329 | 72°35.0' | 17.27 | данные отсутствуют | 47-01-1318001-169 | данные отсутствуют |
| 339 | 1.1.329 | 1.1.330 | 52°54.8' | 20.08 | данные отсутствуют | 47-01-1318001-169 | данные отсутствуют |
| 340 | 1.1.330 | 1.1.331 | 50°52.7' | 79.73 | данные отсутствуют | данные отсутствуют | данные отсутствуют |
| 341 | 1.1.331 | 1.1.332 | 60°15.8' | 21.89 | данные отсутствуют | данные отсутствуют | данные отсутствуют |
| 342 | 1.1.332 | 1.1.333 | 78°50.2' | 118.34 | данные отсутствуют | данные отсутствуют | данные отсутствуют |
| 343 | 1.1.333 | 1.1.334 | 84°17.5' | 95.49 | данные отсутствуют | данные отсутствуют | данные отсутствуют |
| 344 | 1.1.334 | 1.1.335 | 84°32.7' | 151.47 | данные отсутствуют | данные отсутствуют | данные отсутствуют |
| 345 | 1.1.335 | 1.1.336 | 88°50.9' | 29.85 | данные отсутствуют | данные отсутствуют | данные отсутствуют |
| 346 | 1.1.336 | 1.1.337 | 125°36.9' | 7.96 | данные отсутствуют | данные отсутствуют | данные отсутствуют |
| 347 | 1.1.337 | 1.1.338 | 176°9.0' | 17.13 | данные отсутствуют | данные отсутствуют | данные отсутствуют |
| 348 | 1.1.338 | 1.1.339 | 226°25.9' | 9.05 | данные отсутствуют | данные отсутствуют | данные отсутствуют |
| 349 | 1.1.339 | 1.1.340 | 268°36.3' | 29.67 | данные отсутствуют | данные отсутствуют | данные отсутствуют |
| 350 | 1.1.340 | 1.1.341 | 264°31.1' | 149.72 | данные отсутствуют | данные отсутствуют | данные отсутствуют |
| 351 | 1.1.341 | 1.1.342 | 264°22.0' | 77.94 | данные отсутствуют | данные отсутствуют | данные отсутствуют |
| 352 | 1.1.342 | 1.1.343 | 343°5.0' | 2.27 | данные отсутствуют | 47-01-1315001-53 | адрес отсутствует |
| 353 | 1.1.343 | 1.1.344 | 262°35.0' | 40.12 | данные отсутствуют | 47-01-1315001-53 | адрес отсутствует |
| 354 | 1.1.344 | 1.1.345 | 172°38.0' | 2.65 | данные отсутствуют | 47-01-1315001-52 | адрес отсутствует |
| 355 | 1.1.345 | 1.1.346 | 248°6.4' | 79.81 | данные отсутствуют | данные отсутствуют | данные отсутствуют |
| 356 | 1.1.346 | 1.1.347 | 249°14.5' | 19.19 | данные отсутствуют | данные отсутствуют | данные отсутствуют |
| 357 | 1.1.347 | 1.1.348 | 249°55.2' | 155.96 | данные отсутствуют | данные отсутствуют | данные отсутствуют |

исполнение инженерных работ

ФЕДЕРАЛЬНОЕ АГЕНТСТВО
ТЕХНИЧЕСКОГО РЕГУЛИРОВАНИЯ
И СТАНДАРТИЗАЦИИСудебное управление Федеральной службы
по техническому регулированию и стандартизации
Федерального агентства по техническому регулированию
и стандартизации

инициалы, фамилия

Земельный участок

№1 объекта недвижимости

Лист № 12 раздела 3.1

Всего листов раздела 3.1: 58

Всего разделов: 8

Всего листов выписки: 537

28.10.2024г. № КУВН-001/2024-263666837

Кадастровый номер: 47-01-0010001-50785

| 1 | 2 | 3 | 4 | 5 | 6 | 7 | 8 |
|-----|---------|---------|-----------|--------|--------------------|--------------------|--------------------|
| 300 | 1.1.292 | 1.1.293 | 62°23.3' | 32.23 | данные отсутствуют | данные отсутствуют | данные отсутствуют |
| 301 | 1.1.293 | 1.1.294 | 58°51.1' | 65.63 | данные отсутствуют | данные отсутствуют | данные отсутствуют |
| 302 | 1.1.294 | 1.1.295 | 52°40.7' | 23.34 | данные отсутствуют | данные отсутствуют | данные отсутствуют |
| 303 | 1.1.295 | 1.1.296 | 45°32.7' | 104.02 | данные отсутствуют | данные отсутствуют | данные отсутствуют |
| 304 | 1.1.296 | 1.1.297 | 44°53.7' | 92.53 | данные отсутствуют | данные отсутствуют | данные отсутствуют |
| 305 | 1.1.297 | 1.1.298 | 43°0.1' | 113.92 | данные отсутствуют | данные отсутствуют | данные отсутствуют |
| 306 | 1.1.298 | 1.1.299 | 45°39.1' | 30.47 | данные отсутствуют | данные отсутствуют | данные отсутствуют |
| 307 | 1.1.299 | 1.1.300 | 56°17.9' | 27.75 | данные отсутствуют | данные отсутствуют | данные отсутствуют |
| 308 | 1.1.300 | 1.1.301 | 60°28.4' | 28.31 | данные отсутствуют | данные отсутствуют | данные отсутствуют |
| 309 | 1.1.301 | 1.1.302 | 69°9.5' | 32.46 | данные отсутствуют | данные отсутствуют | данные отсутствуют |
| 310 | 1.1.302 | 1.1.303 | 72°24.1' | 79.71 | данные отсутствуют | данные отсутствуют | данные отсутствуют |
| 311 | 1.1.303 | 1.1.304 | 65°30.2' | 58.48 | данные отсутствуют | данные отсутствуют | данные отсутствуют |
| 312 | 1.1.304 | 1.1.305 | 63°20.8' | 101.99 | данные отсутствуют | данные отсутствуют | данные отсутствуют |
| 313 | 1.1.305 | 1.1.306 | 63°6.7' | 44.99 | данные отсутствуют | данные отсутствуют | данные отсутствуют |
| 314 | 1.1.306 | 1.1.307 | 65°44.5' | 23.56 | данные отсутствуют | 47-01-1318001-170 | данные отсутствуют |
| 315 | 1.1.307 | 1.1.308 | 66°5.5' | 201.27 | данные отсутствуют | данные отсутствуют | данные отсутствуют |
| 316 | 1.1.308 | 1.1.309 | 67°24.7' | 142.01 | данные отсутствуют | данные отсутствуют | данные отсутствуют |
| 317 | 1.1.309 | 1.1.310 | 72°22.3' | 52.34 | данные отсутствуют | данные отсутствуют | данные отсутствуют |
| 318 | 1.1.310 | 1.1.311 | 80°51.8' | 47.62 | данные отсутствуют | данные отсутствуют | данные отсутствуют |
| 319 | 1.1.311 | 1.1.312 | 89°30.2' | 80.84 | данные отсутствуют | данные отсутствуют | данные отсутствуют |
| 320 | 1.1.312 | 1.1.313 | 90°3.7' | 185.45 | данные отсутствуют | данные отсутствуют | данные отсутствуют |
| 321 | 1.1.313 | 1.1.314 | 90°7.9' | 88.78 | данные отсутствуют | данные отсутствуют | данные отсутствуют |
| 322 | 1.1.314 | 1.1.315 | 172°24.7' | 6.89 | данные отсутствуют | 47-01-1318001-169 | данные отсутствуют |
| 323 | 1.1.315 | 1.1.316 | 66°31.4' | 15.32 | данные отсутствуют | 47-01-1318001-168 | данные отсутствуют |
| 324 | 1.1.316 | 1.1.317 | 87°11.7' | 114.23 | данные отсутствуют | данные отсутствуют | данные отсутствуют |
| 325 | 1.1.317 | 1.1.318 | 90°5.7' | 90.07 | данные отсутствуют | данные отсутствуют | данные отсутствуют |
| 326 | 1.1.318 | 1.1.319 | 96°37.7' | 41.58 | данные отсутствуют | данные отсутствуют | данные отсутствуют |
| 327 | 1.1.319 | 1.1.320 | 100°49.6' | 35.08 | данные отсутствуют | данные отсутствуют | данные отсутствуют |
| 328 | 1.1.319 | 1.1.319 | | | данные отсутствуют | 47-01-1315001-1177 | данные отсутствуют |

исполнение инженерных работ

ФЕДЕРАЛЬНОЕ АГЕНТСТВО
ТЕХНИЧЕСКОГО РЕГУЛИРОВАНИЯ
И СТАНДАРТИЗАЦИИСудебное управление по административным
делам в г. Санкт-Петербурге
Федеральное государственное учреждение
«Федеральное бюро геодезии, картографии
и кадастра»

инициалы, фамилия

Земельный участок

ИЛ объекта недвижимости

| | | | |
|--|------------------------------|--------------------|---------------------------|
| Лист № 11 раздела 1.1 | Всего листов раздела 1.1: 58 | Всего разделов: 8 | Всего листов выписки: 537 |
| 28.10.2024г. № КУВН-001/2024-263666837 | | 47-01-000000-50785 | |
| Кадастровый номер: | | | |

| 1 | 2 | 3 | 4 | 5 | 6 | 7 | 8 |
|-----|---------|---------|----------|--------|--------------------|----------------------|--------------------|
| 271 | 1.1.263 | 1.1.264 | 77°38.7' | 89.87 | данные отсутствуют | 47-01-1324001-10 | данные отсутствуют |
| 272 | 1.1.264 | 1.1.265 | 73°55.5' | 63.27 | данные отсутствуют | 47-01-1324001-10 | данные отсутствуют |
| 273 | 1.1.265 | 1.1.266 | 72°2.8' | 143.94 | данные отсутствуют | 47-01-1324001-10 | данные отсутствуют |
| 274 | 1.1.266 | 1.1.267 | 70°56.2' | 168.09 | данные отсутствуют | 47-01-1324001-10 | данные отсутствуют |
| 275 | 1.1.267 | 1.1.268 | 67°59.3' | 99.02 | данные отсутствуют | 47-01-1324001-10 | данные отсутствуют |
| 276 | 1.1.268 | 1.1.269 | 61°41.3' | 17.9 | данные отсутствуют | 47-01-1324001-10 | данные отсутствуют |
| 277 | 1.1.269 | 1.1.270 | 61°40.0' | 10.43 | данные отсутствуют | 47-01-1324001-10 | данные отсутствуют |
| 278 | 1.1.270 | 1.1.271 | 61°40.8' | 10.22 | данные отсутствуют | 47-01-1318001-4 | данные отсутствуют |
| 279 | 1.1.271 | 1.1.272 | 61°40.6' | 37.6 | данные отсутствуют | 47-01-1318001-4 | данные отсутствуют |
| 280 | 1.1.272 | 1.1.273 | 61°19.7' | 169.59 | данные отсутствуют | 47-01-1318001-4 | данные отсутствуют |
| 281 | 1.1.273 | 1.1.274 | 59°20.0' | 58.15 | данные отсутствуют | 47-01-1318001-4 | данные отсутствуют |
| 282 | 1.1.274 | 1.1.275 | 59°56.9' | 112.78 | данные отсутствуют | 47-01-1318001-4 | данные отсутствуют |
| 283 | 1.1.275 | 1.1.276 | 57°57.7' | 129.5 | данные отсутствуют | 47-01-1318001-4 | данные отсутствуют |
| 284 | 1.1.276 | 1.1.277 | 50°15.6' | 53.76 | данные отсутствуют | 47-01-1318001-4 | данные отсутствуют |
| 285 | 1.1.277 | 1.1.278 | 50°46.6' | 104.94 | данные отсутствуют | 47-01-1318001-4 | данные отсутствуют |
| 286 | 1.1.278 | 1.1.279 | 50°49.4' | 7.8 | данные отсутствуют | 47-01-1318001-4 | данные отсутствуют |
| 287 | 1.1.279 | 1.1.280 | 50°27.8' | 0.82 | данные отсутствуют | 47-01-1318001-4 | данные отсутствуют |
| 288 | 1.1.280 | 1.1.281 | 50°34.6' | 10.19 | данные отсутствуют | 47-01-1318001-4 | данные отсутствуют |
| 289 | 1.1.281 | 1.1.282 | 50°32.9' | 28.01 | данные отсутствуют | 47-01-1318001-4 | данные отсутствуют |
| 290 | 1.1.282 | 1.1.283 | 50°35.1' | 3.2 | данные отсутствуют | 47-01-1318001-4 | данные отсутствуют |
| 291 | 1.1.283 | 1.1.284 | 50°32.3' | 7.4 | данные отсутствуют | 47-01-1318001-4 | данные отсутствуют |
| 292 | 1.1.284 | 1.1.285 | 48°49.1' | 67.08 | данные отсутствуют | 47-01-1318001-4 | данные отсутствуют |
| 293 | 1.1.285 | 1.1.286 | 53°1.4' | 25.31 | данные отсутствуют | 47-01-1318001-4 | данные отсутствуют |
| 294 | 1.1.286 | 1.1.287 | 63°20.3' | 27.53 | данные отсутствуют | 47-01-1318001-4 | данные отсутствуют |
| 295 | 1.1.287 | 1.1.288 | 45°47.9' | 178.67 | данные отсутствуют | 47-01-1318001-4 | данные отсутствуют |
| 296 | 1.1.288 | 1.1.289 | 62°18.7' | 35.6 | данные отсутствуют | 47-01-1318001-492(3) | данные отсутствуют |
| 297 | 1.1.289 | 1.1.290 | 62°49.4' | 47.05 | данные отсутствуют | 47-01-1318001-492(3) | данные отсутствуют |
| 298 | 1.1.290 | 1.1.291 | 60°41.4' | 47.35 | данные отсутствуют | 47-01-1318001-492(3) | данные отсутствуют |
| 299 | 1.1.291 | 1.1.292 | 61°8.7' | 58.23 | данные отсутствуют | 47-01-1318001-492(3) | данные отсутствуют |

Исходные измерительные данные

ФЕДЕРАЛЬНОЕ АГЕНТСТВО
ТЕХНИЧЕСКОГО РЕГУЛИРОВАНИЯ
И МЕТРОЛОГИИСлужба метрологии и стандартизации
Российской Федерации
Федеральное агентство по техническому регулированию
и метрологии

инициалы, фамилия

Земельный участок

пл. объекта недвижимости

Лист № 10 протола 3.1

Ветр. шестер. протола 3.1: 58

Ветр. родолер. 8

Ветр. дилон вышеск: 537

28.10.2024г. № КУВН-001/2024-263666837

Квартальный номер: 47-01-0000000-50785

| 1 | 2 | 3 | 4 | 5 | 6 | 7 | 8 |
|-----|---------|---------|-----------|--------|--------------------|--------------------|--------------------|
| 242 | 1.1.214 | 1.1.215 | 103°9.1' | 45.27 | данные отсутствуют | данные отсутствуют | данные отсутствуют |
| 243 | 1.1.215 | 1.1.216 | 104°20.0' | 104.01 | данные отсутствуют | данные отсутствуют | данные отсутствуют |
| 244 | 1.1.216 | 1.1.217 | 105°32.0' | 29.87 | данные отсутствуют | данные отсутствуют | данные отсутствуют |
| 245 | 1.1.217 | 1.1.218 | 114°23.5' | 22.52 | данные отсутствуют | данные отсутствуют | данные отсутствуют |
| 246 | 1.1.218 | 1.1.219 | 121°59.9' | 91.92 | данные отсутствуют | данные отсутствуют | данные отсутствуют |
| 247 | 1.1.219 | 1.1.240 | 121°58.7' | 39.72 | данные отсутствуют | данные отсутствуют | данные отсутствуют |
| 248 | 1.1.240 | 1.1.241 | 124°4.3' | 86.3 | данные отсутствуют | данные отсутствуют | данные отсутствуют |
| 249 | 1.1.241 | 1.1.242 | 112°13.7' | 8.99 | данные отсутствуют | данные отсутствуют | данные отсутствуют |
| 250 | 1.1.242 | 1.1.243 | 89°47.3' | 67.78 | данные отсутствуют | данные отсутствуют | данные отсутствуют |
| 251 | 1.1.243 | 1.1.244 | 88°22.6' | 178.18 | данные отсутствуют | данные отсутствуют | данные отсутствуют |
| 252 | 1.1.244 | 1.1.245 | 100°56.3' | 18.71 | данные отсутствуют | данные отсутствуют | данные отсутствуют |
| 253 | 1.1.245 | 1.1.246 | 106°9.4' | 132.43 | данные отсутствуют | данные отсутствуют | данные отсутствуют |
| 254 | 1.1.246 | 1.1.247 | 104°43.8' | 122.11 | данные отсутствуют | данные отсутствуют | данные отсутствуют |
| 255 | 1.1.247 | 1.1.248 | 103°59.2' | 174.81 | данные отсутствуют | данные отсутствуют | данные отсутствуют |
| 256 | 1.1.248 | 1.1.249 | 103°47.3' | 163.42 | данные отсутствуют | данные отсутствуют | данные отсутствуют |
| 257 | 1.1.249 | 1.1.250 | 104°41.0' | 104.13 | данные отсутствуют | данные отсутствуют | данные отсутствуют |
| 258 | 1.1.250 | 1.1.251 | 103°43.7' | 63.21 | данные отсутствуют | данные отсутствуют | данные отсутствуют |
| 259 | 1.1.251 | 1.1.252 | 100°37.6' | 41.22 | данные отсутствуют | данные отсутствуют | данные отсутствуют |
| 260 | 1.1.252 | 1.1.253 | 99°53.2' | 67.34 | данные отсутствуют | данные отсутствуют | данные отсутствуют |
| 261 | 1.1.253 | 1.1.254 | 96°56.6' | 26.85 | данные отсутствуют | данные отсутствуют | данные отсутствуют |
| 262 | 1.1.254 | 1.1.255 | 93°59.8' | 83.07 | данные отсутствуют | данные отсутствуют | данные отсутствуют |
| 263 | 1.1.255 | 1.1.256 | 101°10.6' | 60.36 | данные отсутствуют | данные отсутствуют | данные отсутствуют |
| 264 | 1.1.256 | 1.1.257 | 95°25.3' | 153.67 | данные отсутствуют | данные отсутствуют | данные отсутствуют |
| 265 | 1.1.257 | 1.1.258 | 93°14.8' | 111.93 | данные отсутствуют | данные отсутствуют | данные отсутствуют |
| 266 | 1.1.258 | 1.1.259 | 90°20.8' | 112.25 | данные отсутствуют | данные отсутствуют | данные отсутствуют |
| 267 | 1.1.259 | 1.1.260 | 87°33.4' | 111.91 | данные отсутствуют | данные отсутствуют | данные отсутствуют |
| 268 | 1.1.260 | 1.1.261 | 85°14.6' | 167.05 | данные отсутствуют | данные отсутствуют | данные отсутствуют |
| 269 | 1.1.261 | 1.1.262 | 83°9.5' | 123.91 | данные отсутствуют | данные отсутствуют | данные отсутствуют |
| 270 | 1.1.262 | 1.1.263 | 79°27.4' | 60.06 | данные отсутствуют | данные отсутствуют | данные отсутствуют |

исполнение инженерных работ

ФЕДЕРАЛЬНОЕ АГЕНТСТВО
ТЕХНИЧЕСКОГО РЕГУЛИРОВАНИЯ
И СТАНДАРТИЗАЦИИСлужба технического регулирования
Росстандарт - федеральное государственное
учреждение в составе Роспотребнадзора
Роспотребнадзор

инициалы, фамилия

Земельный участок
под объектом недвижимости

| | | | |
|--|------------------------------|-------------------|--------------------------|
| Лист № 9 раздела 3.1 | Всего листов раздела 3.1: 58 | Всего разделов: 8 | Всего листов бумаги: 557 |
| 28.10.2024г. № КУВН-001/2024-263666837 | | | 47-01-0001001-50785 |
| Кадастровый номер: | | | |

| 1 | 2 | 3 | 4 | 5 | 6 | 7 | 8 |
|-----|---------|---------|-----------|--------|--------------------|--------------------|--------------------|
| 213 | 1.1.207 | 1.1.208 | 9°36.3' | 1,98 | данные отсутствуют | 47-01-0401002-1200 | адрес отсутствует |
| 214 | 1.1.208 | 1.1.209 | 94°17.0' | 19,41 | данные отсутствуют | данные отсутствуют | данные отсутствуют |
| 215 | 1.1.209 | 1.1.210 | 103°20.6' | 26,2 | данные отсутствуют | данные отсутствуют | данные отсутствуют |
| 216 | 1.1.210 | 1.1.211 | 108°14.6' | 7,6 | данные отсутствуют | данные отсутствуют | данные отсутствуют |
| 217 | 1.1.211 | 1.1.212 | 113°41.7' | 14,56 | данные отсутствуют | 47-01-0401002-1226 | адрес отсутствует |
| 218 | 1.1.212 | 1.1.213 | 113°41.0' | 22,95 | данные отсутствуют | 47-01-0401004-149 | адрес отсутствует |
| 219 | 1.1.213 | 1.1.214 | 102°6.9' | 12,15 | данные отсутствуют | 47-01-0401004-69 | адрес отсутствует |
| 220 | 1.1.214 | 1.1.215 | 114°6.5' | 40,27 | данные отсутствуют | данные отсутствуют | данные отсутствуют |
| 221 | 1.1.215 | 1.1.216 | 120°1.1' | 30,88 | данные отсутствуют | данные отсутствуют | данные отсутствуют |
| 222 | 1.1.216 | 1.1.217 | 121°50.3' | 27,39 | данные отсутствуют | данные отсутствуют | данные отсутствуют |
| 223 | 1.1.217 | 1.1.218 | 128°2.4' | 41,38 | данные отсутствуют | данные отсутствуют | данные отсутствуют |
| 224 | 1.1.218 | 1.1.219 | 117°9.1' | 27,5 | данные отсутствуют | данные отсутствуют | данные отсутствуют |
| 225 | 1.1.218 | 1.1.218 | | | данные отсутствуют | 47-01-0401002-1854 | данные отсутствуют |
| 226 | 1.1.219 | 1.1.220 | | 173,54 | данные отсутствуют | данные отсутствуют | данные отсутствуют |
| 227 | 1.1.219 | 1.1.219 | | | данные отсутствуют | 47-01-0401002-1873 | данные отсутствуют |
| 228 | 1.1.220 | 1.1.221 | 122°4.4' | 13,47 | данные отсутствуют | данные отсутствуют | данные отсутствуют |
| 229 | 1.1.221 | 1.1.222 | 123°14.0' | 5,34 | данные отсутствуют | данные отсутствуют | данные отсутствуют |
| 230 | 1.1.222 | 1.1.223 | 122°4.7' | 25,23 | данные отсутствуют | данные отсутствуют | данные отсутствуют |
| 231 | 1.1.223 | 1.1.224 | 118°8.5' | 31,06 | данные отсутствуют | данные отсутствуют | данные отсутствуют |
| 232 | 1.1.224 | 1.1.225 | 115°57.1' | 24,68 | данные отсутствуют | данные отсутствуют | данные отсутствуют |
| 233 | 1.1.225 | 1.1.226 | 115°58.6' | 16,55 | данные отсутствуют | данные отсутствуют | данные отсутствуют |
| 234 | 1.1.226 | 1.1.227 | 114°58.9' | 47,96 | данные отсутствуют | данные отсутствуют | данные отсутствуют |
| 235 | 1.1.227 | 1.1.228 | 119°57.9' | 46,15 | данные отсутствуют | данные отсутствуют | данные отсутствуют |
| 236 | 1.1.228 | 1.1.229 | 123°28.0' | 84,78 | данные отсутствуют | данные отсутствуют | данные отсутствуют |
| 237 | 1.1.229 | 1.1.230 | 119°38.8' | 83,59 | данные отсутствуют | данные отсутствуют | данные отсутствуют |
| 238 | 1.1.230 | 1.1.231 | 121°7.5' | 12,77 | данные отсутствуют | данные отсутствуют | данные отсутствуют |
| 239 | 1.1.231 | 1.1.232 | 121°5.1' | 89,77 | данные отсутствуют | данные отсутствуют | данные отсутствуют |
| 240 | 1.1.232 | 1.1.233 | 123°10.6' | 42,63 | данные отсутствуют | данные отсутствуют | данные отсутствуют |
| 241 | 1.1.233 | 1.1.234 | 112°56.2' | 17,45 | данные отсутствуют | данные отсутствуют | данные отсутствуют |

исполнение инженерных работ



ФЕДЕРАЛЬНОЕ АГЕНТСТВО
ТЕХНИЧЕСКОГО РЕГУЛИРОВАНИЯ
И МЕТРОЛОГИИ

Федеральное агентство по
техническому регулированию
и метрологии

инициалы, фамилия

Земельный участок

вид объекта недвижимости

Лист № 8 раздела 1.1

Всего листов раздела 3.1.58

Всего разделов: 8

Всего листов бумаги: 557

28.10.2024г. № КУВН-001/2024-263666837

Квартальный номер: 47-01-0001000-50785

| 1 | 2 | 3 | 4 | 5 | 6 | 7 | 8 |
|-----|---------|---------|-----------|-------|--------------------|-----------------------|--|
| 189 | 1.1.194 | 1.1.185 | 91°14.6' | 11.05 | данные отсутствуют | 47-01-0401002-1106(1) | адрес отсутствует |
| 190 | 1.1.185 | 1.1.186 | 86°4.9' | 25.61 | данные отсутствуют | 47-01-0401002-109(1) | адрес отсутствует |
| 191 | 1.1.186 | 1.1.187 | 78°37.9' | 13.29 | данные отсутствуют | данные отсутствуют | данные отсутствуют |
| 192 | 1.1.187 | 1.1.188 | 87°38.5' | 26.25 | данные отсутствуют | данные отсутствуют | данные отсутствуют |
| 193 | 1.1.188 | 1.1.189 | 185°11.6' | 0.99 | данные отсутствуют | 47-01-0401002-107(1) | адрес отсутствует |
| 194 | 1.1.189 | 1.1.190 | 85°42.3' | 18.69 | данные отсутствуют | 47-01-0401002-107(1) | адрес отсутствует |
| 195 | 1.1.190 | 1.1.191 | 3°0.8' | 0.19 | данные отсутствуют | 47-01-0401002-107(1) | адрес отсутствует |
| 196 | 1.1.191 | 1.1.192 | 88°22.9' | 40.73 | данные отсутствуют | данные отсутствуют | данные отсутствуют |
| 197 | 1.1.192 | 1.1.193 | 90°0.0' | 21.13 | данные отсутствуют | 47-01-0401002-132(1) | адрес отсутствует |
| 198 | 1.1.193 | 1.1.194 | 97°20.1' | 14.48 | данные отсутствуют | данные отсутствуют | данные отсутствуют |
| 199 | 1.1.194 | 1.1.195 | 93°28.4' | 32.35 | данные отсутствуют | данные отсутствуют | данные отсутствуют |
| 200 | 1.1.194 | 1.1.194 | | | данные отсутствуют | 47-01-0401002-147(1) | г. Санкт-Петербург, Большой Казачий пер., д.6, кв.38; 190000, г. Санкт-Петербург, Большой Казачий пер., д. 6, кв. 38; 190000, г. Санкт-Петербург, Большой Казачий пер., д.6, кв.38 |
| 201 | 1.1.195 | 1.1.196 | 93°28.4' | 30.87 | данные отсутствуют | 47-01-0401002-147(1) | г. Санкт-Петербург, проул. Ю. Гагарина, д.35, кв.15 |
| 202 | 1.1.196 | 1.1.197 | 93°29.6' | 16.74 | данные отсутствуют | данные отсутствуют | данные отсутствуют |
| 203 | 1.1.197 | 1.1.198 | 93°24.5' | 4.88 | данные отсутствуют | 47-01-0401002-129(1) | данные отсутствуют |
| 204 | 1.1.198 | 1.1.199 | 4°23.9' | 1.17 | данные отсутствуют | 47-01-0401002-129(1) | данные отсутствуют |
| 205 | 1.1.199 | 1.1.200 | 92°37.6' | 25.98 | данные отсутствуют | 47-01-0401002-92(1) | данные отсутствуют |
| 206 | 1.1.200 | 1.1.201 | 88°6.6' | 50.95 | данные отсутствуют | данные отсутствуют | данные отсутствуют |
| 207 | 1.1.201 | 1.1.202 | 87°44.3' | 19.51 | данные отсутствуют | 47-01-0401002-166(1) | 628263, АО, Халты-Мельниковой Антониной округ - Кдгр, г. Ярославль, пер. Котовского, д. 9 |
| 208 | 1.1.202 | 1.1.203 | 87°45.8' | 25.57 | данные отсутствуют | 47-01-0401004-150(1) | Девятуровская область, Вязовский район, с/Приволье, п/д.Городица, д.152 |
| 209 | 1.1.203 | 1.1.204 | 87°34.9' | 15.4 | данные отсутствуют | данные отсутствуют | данные отсутствуют |
| 210 | 1.1.204 | 1.1.205 | 92°58.4' | 20.05 | данные отсутствуют | данные отсутствуют | данные отсутствуют |
| 211 | 1.1.205 | 1.1.206 | 88°23.8' | 22.16 | данные отсутствуют | 47-01-0401004-122 | 194176, Санкт-Петербург, г. С. Санкт-Петербург, ул. Сивильская, д. 16, кв. 51 |
| 212 | 1.1.206 | 1.1.207 | 94°55.1' | 36.5 | данные отсутствуют | 47-01-0401002-1200 | адрес отсутствует |

ФЕДЕРАЛЬНОЕ АГЕНТСТВО
ТЕХНИЧЕСКОГО РЕГУЛИРОВАНИЯ
И МЕТРОЛОГИИ

Федеральное агентство по техническому регулированию и метрологии
Федеральное бюро кадастровой информации
Федеральный центр геодезии, картографии и кадастра

основное наименование документа

инициалы, фамилия

Земельный участок

Ил объекта недвижимости

Лист № 7 раздела 3.1

Всего листов раздела 3.1: 58

Всего страниц: 8

Всего листов бумаги: 557

28.10.2024г. № КУВН-001/2024-263666837

Квартальный номер: 47-01-00010001-50785

| 1 | 2 | 3 | 4 | 5 | 6 | 7 | 8 |
|-----|---------|---------|-----------|--------|--------------------|-----------------------|--|
| 163 | 1.1.179 | 1.1.160 | 17°52.2' | 2,4 | данные отсутствуют | 47-01-0401002-172(1) | адрес отсутствует |
| 164 | 1.1.160 | 1.1.161 | 88°36.8' | 18,19 | данные отсутствуют | 47-01-0401002-172(1) | адрес отсутствует |
| 165 | 1.1.161 | 1.1.162 | 88°39.7' | 17,11 | данные отсутствуют | 47-01-0401002-51(1) | адрес отсутствует |
| 166 | 1.1.162 | 1.1.163 | 35°56.0' | 1,94 | данные отсутствуют | 47-01-0401002-51(1) | адрес отсутствует |
| 167 | 1.1.163 | 1.1.164 | 91°14.3' | 7,4 | данные отсутствуют | данные отсутствуют | данные отсутствуют |
| 168 | 1.1.164 | 1.1.165 | 42°56.2' | 17,77 | данные отсутствуют | 47-01-0401002-1498(1) | Дзержинская область, Выборский р-н, г.Триумфес, Глиняный вал, д.5, кв.5 |
| 169 | 1.1.165 | 1.1.166 | 96°33.3' | 28,82 | данные отсутствуют | 47-01-0401002-139(1) | адрес отсутствует |
| 170 | 1.1.166 | 1.1.167 | 99°35.0' | 29,49 | данные отсутствуют | 47-01-0401002-39 | адрес отсутствует |
| 171 | 1.1.167 | 1.1.168 | 104°30.1' | 32,59 | данные отсутствуют | 47-01-0401002-118(1) | адрес отсутствует |
| 172 | 1.1.168 | 1.1.169 | 87°8.3' | 17,63 | данные отсутствуют | 47-01-0401002-1108(1) | адрес отсутствует |
| 173 | 1.1.169 | 1.1.170 | 86°7.2' | 8,72 | данные отсутствуют | 47-01-0401002-113(1) | 188910, обл. Ленинградская, р-н. Выборский, г. Приморск, наб. Юрия Гагарина, д. 7, кв. 4 |
| 174 | 1.1.170 | 1.1.171 | 1°14.7' | 3,22 | данные отсутствуют | 47-01-0401002-113(1) | 188910, обл. Ленинградская, р-н. Выборский, г. Приморск, наб. Юрия Гагарина, д. 7, кв. 4 |
| 175 | 1.1.171 | 1.1.172 | 89°3.8' | 21,44 | данные отсутствуют | данные отсутствуют | данные отсутствуют |
| 176 | 1.1.172 | 1.1.173 | 165°49.7' | 2,04 | данные отсутствуют | 47-01-0401002-184(1) | адрес отсутствует |
| 177 | 1.1.172 | 1.1.172 | | | данные отсутствуют | 47-01-0401002-180(1) | 188910, обл. Ленинградская, р-н. Выборский, г. Приморск, наб. Юрия Гагарина, д. 82, кв. 1 |
| 178 | 1.1.173 | 1.1.174 | 72°29.2' | 8,58 | данные отсутствуют | 47-01-0401002-184(1) | адрес отсутствует |
| 179 | 1.1.174 | 1.1.175 | 66°21.6' | 18,57 | данные отсутствуют | 47-01-0401002-184(1) | адрес отсутствует |
| 180 | 1.1.175 | 1.1.176 | 336°1.0' | 1,95 | данные отсутствуют | 47-01-0401002-184(1) | адрес отсутствует |
| 181 | 1.1.176 | 1.1.177 | 68°51.0' | 40,19 | данные отсутствуют | данные отсутствуют | данные отсутствуют |
| 182 | 1.1.177 | 1.1.178 | 67°39.5' | 21,62 | данные отсутствуют | данные отсутствуют | данные отсутствуют |
| 183 | 1.1.178 | 1.1.179 | 82°21.6' | 27,57 | данные отсутствуют | данные отсутствуют | данные отсутствуют |
| 184 | 1.1.179 | 1.1.180 | 89°4.9' | 68,67 | данные отсутствуют | данные отсутствуют | данные отсутствуют |
| 185 | 1.1.180 | 1.1.181 | 181°29.5' | 2,69 | данные отсутствуют | 47-01-0401002-158(1) | адрес отсутствует |
| 186 | 1.1.181 | 1.1.182 | 90°23.3' | 15,39 | данные отсутствуют | 47-01-0401002-158(1) | адрес отсутствует |
| 187 | 1.1.182 | 1.1.183 | 1°31.9' | 3,74 | данные отсутствуют | 47-01-0401002-158(1) | адрес отсутствует |
| 188 | 1.1.183 | 1.1.184 | 87°17.8' | 108,51 | данные отсутствуют | данные отсутствуют | данные отсутствуют |

Исходные изображения документов

ФЕДЕРАЛЬНОЕ АГЕНТСТВО
ТЕХНИЧЕСКОГО РЕГУЛИРОВАНИЯ
И СТАНДАРТИЗАЦИИСлужба технического регулирования
Российской Федерации по техническому
регулированию и стандартизации

инициалы, фамилия

Земельный участок

Ил. объекта недвижимости

Лист № 6 раздела 3.1

Всего листов раздела 3.1: 58

Всего разделов: 8

Всего листов бумаги: 557

28.10.2024г. № КУВН-001/2024-263666837

Кадастровый номер: 47-01-00401002-50785

| 1 | 2 | 3 | 4 | 5 | 6 | 7 | 8 |
|-----|---------|---------|-----------|-------|--------------------|----------------------|---|
| 135 | 1.1.133 | 1.1.134 | 162°34.2' | 4.61 | данные отсутствуют | данные отсутствуют | данные отсутствуют |
| 136 | 1.1.134 | 1.1.135 | 162°24.2' | 3.67 | данные отсутствуют | данные отсутствуют | данные отсутствуют |
| 137 | 1.1.135 | 1.1.136 | 135°35.2' | 11.06 | данные отсутствуют | данные отсутствуют | данные отсутствуют |
| 138 | 1.1.136 | 1.1.137 | 127°22.5' | 57.03 | данные отсутствуют | данные отсутствуют | данные отсутствуют |
| 139 | 1.1.137 | 1.1.138 | 105°30.1' | 13.66 | данные отсутствуют | данные отсутствуют | данные отсутствуют |
| 140 | 1.1.138 | 1.1.139 | 126°31.9' | 31.5 | данные отсутствуют | данные отсутствуют | данные отсутствуют |
| 141 | 1.1.139 | 1.1.140 | 117°16.6' | 26.29 | данные отсутствуют | данные отсутствуют | данные отсутствуют |
| 142 | 1.1.140 | 1.1.141 | 111°25.9' | 31.34 | данные отсутствуют | данные отсутствуют | данные отсутствуют |
| 143 | 1.1.141 | 1.1.142 | 104°58.0' | 17.04 | данные отсутствуют | данные отсутствуют | данные отсутствуют |
| 144 | 1.1.142 | 1.1.143 | 53°17.5' | 6.42 | данные отсутствуют | данные отсутствуют | данные отсутствуют |
| 145 | 1.1.143 | 1.1.144 | 127°45.4' | 20.27 | данные отсутствуют | 47-01-0401002-1327 | данные отсутствуют |
| 146 | 1.1.144 | 1.1.145 | 123°45.0' | 16.23 | данные отсутствуют | 47-01-0401002-148 | данные отсутствуют |
| 147 | 1.1.145 | 1.1.146 | 123°44.4' | 15.72 | данные отсутствуют | 47-01-0401002-1305 | данные отсутствуют |
| 148 | 1.1.146 | 1.1.147 | 126°40.4' | 30.81 | данные отсутствуют | 47-01-0401002-122 | 388910, Ленинградская обл., р-н. Выборгский, г. Всеволожск, инд. Юрия Гурьева, д. 40; адрес отсутствует |
| 149 | 1.1.147 | 1.1.148 | 127°10.4' | 21.91 | данные отсутствуют | данные отсутствуют | данные отсутствуют |
| 150 | 1.1.148 | 1.1.149 | 128°30.8' | 18.28 | данные отсутствуют | 47-01-0401002-178 | данные отсутствуют |
| 151 | 1.1.149 | 1.1.150 | 147°23.0' | 9.34 | данные отсутствуют | данные отсутствуют | данные отсутствуют |
| 152 | 1.1.150 | 1.1.151 | 129°4.0' | 35.78 | данные отсутствуют | данные отсутствуют | данные отсутствуют |
| 153 | 1.1.150 | 1.1.150 | | | данные отсутствуют | 47-01-0401002-2 | данные отсутствуют |
| 154 | 1.1.151 | 1.1.152 | 134°59.2' | 28.43 | данные отсутствуют | данные отсутствуют | данные отсутствуют |
| 155 | 1.1.152 | 1.1.153 | 134°6.4' | 76.22 | данные отсутствуют | данные отсутствуют | данные отсутствуют |
| 156 | 1.1.153 | 1.1.154 | 122°22.3' | 24 | данные отсутствуют | данные отсутствуют | данные отсутствуют |
| 157 | 1.1.154 | 1.1.155 | 120°30.1' | 12.31 | данные отсутствуют | данные отсутствуют | данные отсутствуют |
| 158 | 1.1.155 | 1.1.156 | 110°18.1' | 13.98 | данные отсутствуют | данные отсутствуют | данные отсутствуют |
| 159 | 1.1.155 | 1.1.155 | | | данные отсутствуют | 47-01-0401002-136(1) | данные отсутствуют |
| 160 | 1.1.156 | 1.1.157 | 103°16.9' | 25.25 | данные отсутствуют | данные отсутствуют | данные отсутствуют |
| 161 | 1.1.157 | 1.1.158 | 88°59.8' | 23.71 | данные отсутствуют | данные отсутствуют | данные отсутствуют |
| 162 | 1.1.158 | 1.1.159 | 84°45.1' | 33.89 | данные отсутствуют | данные отсутствуют | данные отсутствуют |

ДЕПАРТАМЕНТ ЭКОНОМИКИ

ЗАРЕГИСТРИРОВАННО

Судебный департамент при Верховном Суде Российской Федерации

Федеральное государственное казенное предприятие «Информационно-кадастровый центр»

Федеральное государственное казенное предприятие «Информационно-кадастровый центр»

Исходные данные по объекту недвижимости

инициалы, фамилия

Земельный участок
под объектом недвижимости

Лист № 5 раздела 3.1

Всего листов раздела 3.1: 58

Всего разделов: 8

Всего листов бумаги: 557

28.10.2024г. № КУВН-001/2024-263666837

Квартальный номер: 47-01-0001001-50785

| 1 | 2 | 3 | 4 | 5 | 6 | 7 | 8 |
|-----|---------|---------|-----------|-------|--------------------|-----------------------|--|
| 106 | 1.1.105 | 1.1.106 | 127°2,9' | 19,83 | данные отсутствуют | данные отсутствуют | данные отсутствуют |
| 107 | 1.1.106 | 1.1.107 | 134°18,4' | 30,35 | данные отсутствуют | данные отсутствуют | данные отсутствуют |
| 108 | 1.1.107 | 1.1.108 | 142°11,8' | 33,98 | данные отсутствуют | данные отсутствуют | данные отсутствуют |
| 109 | 1.1.108 | 1.1.109 | 146°47,6' | 41,41 | данные отсутствуют | данные отсутствуют | данные отсутствуют |
| 110 | 1.1.109 | 1.1.110 | 146°37,5' | 94,18 | данные отсутствуют | данные отсутствуют | данные отсутствуют |
| 111 | 1.1.110 | 1.1.111 | 141°38,2' | 27,17 | данные отсутствуют | данные отсутствуют | данные отсутствуют |
| 112 | 1.1.111 | 1.1.112 | 141°32,1' | 40,31 | данные отсутствуют | данные отсутствуют | данные отсутствуют |
| 113 | 1.1.112 | 1.1.113 | 145°16,4' | 61,81 | данные отсутствуют | данные отсутствуют | данные отсутствуют |
| 114 | 1.1.113 | 1.1.114 | 145°36,9' | 42,53 | данные отсутствуют | данные отсутствуют | данные отсутствуют |
| 115 | 1.1.114 | 1.1.115 | 149°10,7' | 18,88 | данные отсутствуют | данные отсутствуют | данные отсутствуют |
| 116 | 1.1.115 | 1.1.116 | 150°48,3' | 84,09 | данные отсутствуют | данные отсутствуют | данные отсутствуют |
| 117 | 1.1.116 | 1.1.117 | 129°31,0' | 59,06 | данные отсутствуют | данные отсутствуют | данные отсутствуют |
| 118 | 1.1.117 | 1.1.118 | 136°19,9' | 3,65 | данные отсутствуют | данные отсутствуют | данные отсутствуют |
| 119 | 1.1.118 | 1.1.119 | 159°16,1' | 31,45 | данные отсутствуют | данные отсутствуют | данные отсутствуют |
| 120 | 1.1.118 | 1.1.118 | | | данные отсутствуют | данные отсутствуют | г. Санкт-Петербург, ул. Бумажникова, д. 60, кв. 14 |
| 121 | 1.1.119 | 1.1.120 | 137°17,6' | 9,01 | данные отсутствуют | данные отсутствуют | данные отсутствуют |
| 122 | 1.1.120 | 1.1.121 | 161°9,6' | 52,3 | данные отсутствуют | данные отсутствуют | данные отсутствуют |
| 123 | 1.1.121 | 1.1.122 | 160°46,5' | 2,07 | данные отсутствуют | данные отсутствуют | данные отсутствуют |
| 124 | 1.1.122 | 1.1.123 | 171°32,6' | 35,5 | данные отсутствуют | 47-01-0401002-129(1) | данные отсутствуют |
| 125 | 1.1.123 | 1.1.124 | 172°53,1' | 29,55 | данные отсутствуют | данные отсутствуют | данные отсутствуют |
| 126 | 1.1.124 | 1.1.125 | 180°47,6' | 45,45 | данные отсутствуют | данные отсутствуют | данные отсутствуют |
| 127 | 1.1.125 | 1.1.126 | 182°41,8' | 29,33 | данные отсутствуют | данные отсутствуют | данные отсутствуют |
| 128 | 1.1.126 | 1.1.127 | 200°30,7' | 10,56 | данные отсутствуют | данные отсутствуют | данные отсутствуют |
| 129 | 1.1.127 | 1.1.128 | 279°39,0' | 2,51 | данные отсутствуют | 47-01-0401002-1213(1) | данные отсутствуют |
| 130 | 1.1.128 | 1.1.129 | 190°22,9' | 4 | данные отсутствуют | 47-01-0401002-1213(1) | данные отсутствуют |
| 131 | 1.1.129 | 1.1.130 | 99°41,3' | 2,5 | данные отсутствуют | 47-01-0401002-1213(1) | данные отсутствуют |
| 132 | 1.1.130 | 1.1.131 | 197°44,8' | 50,32 | данные отсутствуют | данные отсутствуют | данные отсутствуют |
| 133 | 1.1.131 | 1.1.132 | 202°40,4' | 56,68 | данные отсутствуют | данные отсутствуют | данные отсутствуют |
| 134 | 1.1.132 | 1.1.133 | 184°33,8' | 10,18 | данные отсутствуют | данные отсутствуют | данные отсутствуют |

исполнение инженерных работ

ФЕДЕРАЛЬНОЕ АГЕНТСТВО
ТЕХНИЧЕСКОГО РЕГУЛИРОВАНИЯ
И СТАНДАРТИЗАЦИИ
РОССИЙСКОЙ ФЕДЕРАЦИИ

инициалы, фамилия

Земельный участок
под объектом недвижимости

| | | | |
|--|------------------------------|-------------------|--------------------------|
| Лист № 4 раздела 3.1 | Всего листов раздела 3.1: 58 | Всего разделов: 8 | Всего листов бумаги: 557 |
| 28.10.2024г. № КУВН-001/2024-263666837 | | | 47:01:0040001:50785 |
| Кадастровый номер: | | | |

| 1 | 2 | 3 | 4 | 5 | 6 | 7 | 8 |
|-----|---------|---------|-----------|--------|--------------------|-----------------------|--------------------|
| 77 | 1.1.76 | 1.1.77 | 134°29.8' | 14.47 | данные отсутствуют | 47:01:0401001:2947(1) | данные отсутствуют |
| 78 | 1.1.77 | 1.1.78 | 44°30.7' | 6.63 | данные отсутствуют | 47:01:0401001:2947(1) | данные отсутствуют |
| 79 | 1.1.78 | 1.1.79 | 138°1.9' | 11.7 | данные отсутствуют | данные отсутствуют | данные отсутствуют |
| 80 | 1.1.79 | 1.1.80 | 173°39.6' | 1.23 | данные отсутствуют | 47:01:0401001:139(1) | данные отсутствуют |
| 81 | 1.1.80 | 1.1.81 | 143°46.9' | 3.52 | данные отсутствуют | 47:01:0401001:139(1) | данные отсутствуют |
| 82 | 1.1.81 | 1.1.82 | 104°22.9' | 1.21 | данные отсутствуют | 47:01:0401001:139(1) | данные отсутствуют |
| 83 | 1.1.82 | 1.1.83 | 144°8.7' | 1.47 | данные отсутствуют | 47:01:0401001:139(1) | данные отсутствуют |
| 84 | 1.1.83 | 1.1.84 | 182°21.2' | 1.2 | данные отсутствуют | 47:01:0401001:139(1) | данные отсутствуют |
| 85 | 1.1.84 | 1.1.85 | 143°49.8' | 3.57 | данные отсутствуют | 47:01:0401001:139(1) | данные отсутствуют |
| 86 | 1.1.85 | 1.1.86 | 109°26.4' | 1.26 | данные отсутствуют | 47:01:0401001:139(1) | данные отсутствуют |
| 87 | 1.1.86 | 1.1.87 | 53°29.6' | 2.2 | данные отсутствуют | 47:01:0401001:139(1) | данные отсутствуют |
| 88 | 1.1.87 | 1.1.88 | 135°47.5' | 14.86 | данные отсутствуют | данные отсутствуют | данные отсутствуют |
| 89 | 1.1.88 | 1.1.89 | 228°22.9' | 6.59 | данные отсутствуют | данные отсутствуют | данные отсутствуют |
| 90 | 1.1.89 | 1.1.90 | 134°30.0' | 15.39 | данные отсутствуют | данные отсутствуют | данные отсутствуют |
| 91 | 1.1.90 | 1.1.91 | 44°0.2' | 8.94 | данные отсутствуют | данные отсутствуют | данные отсутствуют |
| 92 | 1.1.91 | 1.1.92 | 153°58.0' | 26.25 | данные отсутствуют | 47:01:0401001:169(1) | Адрес отсутствует |
| 93 | 1.1.92 | 1.1.93 | 112°10.2' | 11.26 | данные отсутствуют | данные отсутствуют | данные отсутствуют |
| 94 | 1.1.93 | 1.1.94 | 83°49.0' | 10.88 | данные отсутствуют | данные отсутствуют | данные отсутствуют |
| 95 | 1.1.94 | 1.1.95 | 82°12.4' | 17.53 | данные отсутствуют | данные отсутствуют | данные отсутствуют |
| 96 | 1.1.95 | 1.1.96 | 74°8.8' | 26.54 | данные отсутствуют | данные отсутствуют | данные отсутствуют |
| 97 | 1.1.96 | 1.1.97 | 68°29.0' | 126.65 | данные отсутствуют | данные отсутствуют | данные отсутствуют |
| 98 | 1.1.97 | 1.1.98 | 72°41.8' | 73.45 | данные отсутствуют | данные отсутствуют | данные отсутствуют |
| 99 | 1.1.98 | 1.1.99 | 87°42.2' | 27.45 | данные отсутствуют | данные отсутствуют | данные отсутствуют |
| 100 | 1.1.99 | 1.1.100 | 98°5.6' | 29.47 | данные отсутствуют | данные отсутствуют | данные отсутствуют |
| 101 | 1.1.100 | 1.1.101 | 104°46.3' | 26.87 | данные отсутствуют | данные отсутствуют | данные отсутствуют |
| 102 | 1.1.101 | 1.1.102 | 111°28.6' | 51.08 | данные отсутствуют | данные отсутствуют | данные отсутствуют |
| 103 | 1.1.102 | 1.1.103 | 115°43.5' | 37.21 | данные отсутствуют | данные отсутствуют | данные отсутствуют |
| 104 | 1.1.103 | 1.1.104 | 118°7.9' | 20.79 | данные отсутствуют | данные отсутствуют | данные отсутствуют |
| 105 | 1.1.104 | 1.1.105 | 122°3.4' | 48.05 | данные отсутствуют | данные отсутствуют | данные отсутствуют |



исполнение инженерными работами

инициалы, фамилия

Земельный участок
под объектом недвижимости

Лист № 1 раздела 3.1

Всего листов раздела 3.1: 58

Всего разделов: 8

Всего листов бумаги: 557

28.10.2024г. № КУВН-001/2024-263666837

Квартальный номер:

47-01-0001001-50785

| 1 | 2 | 3 | 4 | 5 | 6 | 7 | 8 |
|----|--------|--------|-----------|-------|--------------------|-----------------------|--------------------|
| 48 | 1.1.48 | 1.1.49 | 203°23.2' | 28,87 | данные отсутствуют | данные отсутствуют | данные отсутствуют |
| 49 | 1.1.49 | 1.1.50 | 213°53.5' | 19,82 | данные отсутствуют | данные отсутствуют | данные отсутствуют |
| 50 | 1.1.50 | 1.1.51 | 196°33.3' | 34,22 | данные отсутствуют | данные отсутствуют | данные отсутствуют |
| 51 | 1.1.50 | 1.1.50 | | | данные отсутствуют | 47-01-0001001-244 | данные отсутствуют |
| 52 | 1.1.51 | 1.1.52 | 164°54.8' | 11,91 | данные отсутствуют | данные отсутствуют | данные отсутствуют |
| 53 | 1.1.52 | 1.1.53 | 188°21.2' | 12,79 | данные отсутствуют | данные отсутствуют | данные отсутствуют |
| 54 | 1.1.53 | 1.1.54 | 196°24.9' | 46,34 | данные отсутствуют | данные отсутствуют | данные отсутствуют |
| 55 | 1.1.54 | 1.1.55 | 205°38.4' | 43,38 | данные отсутствуют | данные отсутствуют | данные отсутствуют |
| 56 | 1.1.55 | 1.1.56 | 210°38.7' | 52,42 | данные отсутствуют | данные отсутствуют | данные отсутствуют |
| 57 | 1.1.56 | 1.1.57 | 215°20.9' | 36,9 | данные отсутствуют | данные отсутствуют | данные отсутствуют |
| 58 | 1.1.57 | 1.1.58 | 214°8.3' | 59,39 | данные отсутствуют | данные отсутствуют | данные отсутствуют |
| 59 | 1.1.58 | 1.1.59 | 205°37.5' | 39,54 | данные отсутствуют | данные отсутствуют | данные отсутствуют |
| 60 | 1.1.59 | 1.1.60 | 191°51.1' | 6,23 | данные отсутствуют | данные отсутствуют | данные отсутствуют |
| 61 | 1.1.60 | 1.1.61 | 216°18.3' | 11,97 | данные отсутствуют | данные отсутствуют | данные отсутствуют |
| 62 | 1.1.61 | 1.1.62 | 189°49.9' | 17,1 | данные отсутствуют | данные отсутствуют | данные отсутствуют |
| 63 | 1.1.62 | 1.1.63 | 173°36.8' | 20,01 | данные отсутствуют | данные отсутствуют | данные отсутствуют |
| 64 | 1.1.63 | 1.1.64 | 184°37.1' | 26,3 | данные отсутствуют | данные отсутствуют | данные отсутствуют |
| 65 | 1.1.64 | 1.1.65 | 201°4.7' | 48,6 | данные отсутствуют | данные отсутствуют | данные отсутствуют |
| 66 | 1.1.65 | 1.1.66 | 202°54.3' | 25,08 | данные отсутствуют | данные отсутствуют | данные отсутствуют |
| 67 | 1.1.66 | 1.1.67 | 309°52.7' | 28,54 | данные отсутствуют | данные отсутствуют | данные отсутствуют |
| 68 | 1.1.67 | 1.1.68 | 207°10.4' | 28,64 | данные отсутствуют | 47-01-0001001-2899 | данные отсутствуют |
| 69 | 1.1.68 | 1.1.69 | 119°26.0' | 1,48 | данные отсутствуют | 47-01-0001001-2899 | данные отсутствуют |
| 70 | 1.1.69 | 1.1.70 | 207°13.5' | 13,6 | данные отсутствуют | данные отсутствуют | данные отсутствуют |
| 71 | 1.1.70 | 1.1.71 | 200°38.7' | 80,95 | данные отсутствуют | данные отсутствуют | данные отсутствуют |
| 72 | 1.1.71 | 1.1.72 | 206°7.9' | 56,08 | данные отсутствуют | данные отсутствуют | данные отсутствуют |
| 73 | 1.1.72 | 1.1.73 | 210°19.4' | 16,1 | данные отсутствуют | данные отсутствуют | данные отсутствуют |
| 74 | 1.1.73 | 1.1.74 | 171°22.9' | 8,14 | данные отсутствуют | данные отсутствуют | данные отсутствуют |
| 75 | 1.1.74 | 1.1.75 | 135°55.0' | 20,32 | данные отсутствуют | данные отсутствуют | данные отсутствуют |
| 76 | 1.1.75 | 1.1.76 | 224°32.5' | 7,07 | данные отсутствуют | 47-01-0001001-2947(1) | данные отсутствуют |

исполнение инженерных работ



ФЕДЕРАЛЬНОЕ АГЕНТСТВО
ТЕХНИЧЕСКОГО РЕГУЛИРОВАНИЯ
И СТАНДАРТИЗАЦИИ

Средства измерения и измерительные
приборы, входящие в состав средств
измерения и контроля качества
продукции и процессов производства

инициалы, фамилия

Земельный участок

ИЛ объекта недвижимости

Лист № 2 раздела 3.1

Всего листов раздела 3.1: 58

Всего разделов: 8

Всего листов бумаги: 557

28.10.2024г. № КУВН-001/2024-263666837

Квартальный номер: 47-01-0001001-50785

| 1 | 2 | 3 | 4 | 5 | 6 | 7 | 8 |
|----|--------|--------|-----------|-------|--------------------|--|--------------------|
| 23 | 1.1.24 | 1.1.24 | 242°44.7' | 1.11 | данные отсутствуют | данные отсутствуют | данные отсутствуют |
| 24 | 1.1.24 | 1.1.25 | 328°55.4' | 7.79 | данные отсутствуют | 47-01-0401001-2745 | адрес отсутствует |
| 25 | 1.1.25 | 1.1.26 | 245°38.5' | 20.56 | данные отсутствуют | 47-01-0401001-2745 | адрес отсутствует |
| 26 | 1.1.26 | 1.1.27 | 150°43.1' | 5.66 | данные отсутствуют | 47-01-0401001-2745, 47-01-0401001-237 | адрес отсутствует |
| 27 | 1.1.27 | 1.1.28 | 253°41.6' | 11.75 | данные отсутствуют | 47-01-0401001-237 | адрес отсутствует |
| 28 | 1.1.28 | 1.1.29 | 242°24.7' | 14.89 | данные отсутствуют | данные отсутствуют | данные отсутствуют |
| 29 | 1.1.29 | 1.1.30 | 236°15.4' | 18.18 | данные отсутствуют | данные отсутствуют | данные отсутствуют |
| 30 | 1.1.30 | 1.1.31 | 221°18.5' | 15.38 | данные отсутствуют | данные отсутствуют | данные отсутствуют |
| 31 | 1.1.31 | 1.1.32 | 210°46.1' | 25.2 | данные отсутствуют | данные отсутствуют | данные отсутствуют |
| 32 | 1.1.32 | 1.1.33 | 204°33.8' | 23.69 | данные отсутствуют | данные отсутствуют | данные отсутствуют |
| 33 | 1.1.33 | 1.1.34 | 201°28.2' | 9.62 | данные отсутствуют | данные отсутствуют | данные отсутствуют |
| 34 | 1.1.34 | 1.1.35 | 202°13.8' | 7.45 | данные отсутствуют | данные отсутствуют | данные отсутствуют |
| 35 | 1.1.35 | 1.1.36 | 187°10.9' | 13.76 | данные отсутствуют | данные отсутствуют | данные отсутствуют |
| 36 | 1.1.36 | 1.1.37 | 174°10.1' | 28.45 | данные отсутствуют | данные отсутствуют | данные отсутствуют |
| 37 | 1.1.37 | 1.1.38 | 167°45.2' | 35.55 | данные отсутствуют | 47-01-0401001-9 | данные отсутствуют |
| 38 | 1.1.38 | 1.1.39 | 230°25.3' | 3.83 | данные отсутствуют | 47-01-0401001-7050 | данные отсутствуют |
| 39 | 1.1.39 | 1.1.40 | 170°24.7' | 24.49 | данные отсутствуют | 47-01-0401001-2940 | данные отсутствуют |
| 40 | 1.1.40 | 1.1.41 | 111°46.3' | 3.64 | данные отсутствуют | 47-01-0401001-2940 | данные отсутствуют |
| 41 | 1.1.41 | 1.1.42 | 170°35.5' | 33.76 | данные отсутствуют | данные отсутствуют | данные отсутствуют |
| 42 | 1.1.42 | 1.1.43 | 173°21.5' | 26.02 | данные отсутствуют | данные отсутствуют | данные отсутствуют |
| 43 | 1.1.43 | 1.1.44 | 174°18.8' | 9.79 | данные отсутствуют | данные отсутствуют | данные отсутствуют |
| 44 | 1.1.44 | 1.1.45 | 252°24.7' | 9.2 | данные отсутствуют | 47-01-0401001-2709 | адрес отсутствует |
| 45 | 1.1.45 | 1.1.46 | 171°31.9' | 15.82 | данные отсутствуют | 47-01-0401001-2709 | адрес отсутствует |
| 46 | 1.1.46 | 1.1.47 | 159°17.0' | 7.4 | данные отсутствуют | 47-01-0401001-2709 | адрес отсутствует |
| 47 | 1.1.47 | 1.1.48 | 188°26.2' | 11.93 | данные отсутствуют | данные отсутствуют | адрес отсутствует |

Исполнение работ



Федеральное агентство по техническому регулированию и метрологии

Федеральное бюро кадастровых данных

Федеральный кадастровый центр

Федеральный кадастровый центр

Федеральный кадастровый центр

Федеральный кадастровый центр

Федеральный кадастровый центр

Выписка из Единого государственного реестра недвижимости об объекте недвижимости
Описание местоположения земельного участка

| | |
|---|-------------------------------|
| Земельный участок | |
| вид объекта недвижимости | |
| Лист № 1 рисунга 3.1 | Высота листов рисунга 3.1: 58 |
| 47:01:0001001:50/785 | Высота листов рисунга 8 |
| | Высота листов рисунга 517 |
| Квартальный номер: 47:01:0001001:50/785 | |

| № по порядку | Номер точки | Дополнительный угол | Горизонтальное проложение, м | Описание местоположения Границ земельного участка | | | |
|--------------|-------------|---------------------|------------------------------|---|------------------------------------|--|--------------------|
| | | | | Описание заграждения на местности | Кадастровый номер смежных участков | Сведения об адресе правообладателей смежных земельных участков | |
| 1 | 2 | 3 | 4 | 5 | 6 | 7 | 8 |
| 1 | 1.1.1 | 1.1.2 | 159°43,4' | данные отсутствуют | 47:01:0401001:32 | данные отсутствуют | данные отсутствуют |
| 2 | 1.1.2 | 1.1.3 | 89°13,5' | данные отсутствуют | 47:01:0401001:32 | данные отсутствуют | данные отсутствуют |
| 3 | 1.1.3 | 1.1.4 | 180°5,8' | данные отсутствуют | 47:01:0401001:32 | данные отсутствуют | данные отсутствуют |
| 4 | 1.1.4 | 1.1.5 | 265°31,7' | данные отсутствуют | 47:01:0401001:32 | данные отсутствуют | данные отсутствуют |
| 5 | 1.1.5 | 1.1.6 | 251°13,6' | данные отсутствуют | 47:01:0401001:32 | данные отсутствуют | данные отсутствуют |
| 6 | 1.1.6 | 1.1.7 | 254°54,1' | данные отсутствуют | данные отсутствуют | данные отсутствуют | данные отсутствуют |
| 7 | 1.1.7 | 1.1.8 | 247°4,3' | данные отсутствуют | данные отсутствуют | данные отсутствуют | данные отсутствуют |
| 8 | 1.1.8 | 1.1.9 | 238°28,6' | данные отсутствуют | данные отсутствуют | данные отсутствуют | данные отсутствуют |
| 9 | 1.1.9 | 1.1.10 | 238°21,5' | данные отсутствуют | данные отсутствуют | данные отсутствуют | данные отсутствуют |
| 10 | 1.1.10 | 1.1.11 | 236°52,9' | данные отсутствуют | данные отсутствуют | данные отсутствуют | данные отсутствуют |
| 11 | 1.1.11 | 1.1.12 | 240°41,6' | данные отсутствуют | данные отсутствуют | данные отсутствуют | данные отсутствуют |
| 12 | 1.1.12 | 1.1.13 | 335°33,4' | данные отсутствуют | данные отсутствуют | данные отсутствуют | данные отсутствуют |
| 13 | 1.1.13 | 1.1.14 | 240°55,5' | данные отсутствуют | данные отсутствуют | данные отсутствуют | данные отсутствуют |
| 14 | 1.1.14 | 1.1.15 | 159°35,8' | данные отсутствуют | данные отсутствуют | данные отсутствуют | данные отсутствуют |
| 15 | 1.1.15 | 1.1.16 | 238°46,0' | данные отсутствуют | данные отсутствуют | данные отсутствуют | данные отсутствуют |
| 16 | 1.1.16 | 1.1.17 | 238°38,3' | данные отсутствуют | данные отсутствуют | данные отсутствуют | данные отсутствуют |
| 17 | 1.1.17 | 1.1.18 | 231°10,4' | данные отсутствуют | данные отсутствуют | данные отсутствуют | данные отсутствуют |
| 18 | 1.1.18 | 1.1.19 | 331°38,0' | данные отсутствуют | 47:01:0401001:2885 | данные отсутствуют | данные отсутствуют |
| 19 | 1.1.19 | 1.1.20 | 231°11,0' | данные отсутствуют | 47:01:0401001:2885 | данные отсутствуют | данные отсутствуют |
| 20 | 1.1.20 | 1.1.21 | 325°59,8' | данные отсутствуют | 47:01:0401001:35 | данные отсутствуют | данные отсутствуют |
| 21 | 1.1.21 | 1.1.22 | 236°3,9' | данные отсутствуют | 47:01:0401001:35 | данные отсутствуют | данные отсутствуют |
| 22 | 1.1.22 | 1.1.23 | 148°24,1' | данные отсутствуют | 47:01:0401001:35 | данные отсутствуют | данные отсутствуют |

ДОКУМЕНТ ПОДЛИННО
ЗАКРЕПЛЕН ПОДПИСЬЮ
Судебного пристава-исполнителя
Роспотребнадзора по Республике Беларусь
Выполнено в соответствии с требованиями
Законодательства Республики Беларусь

исполнитель, фамилия

Земельний участок
під об'єкта нерухомості

| | | | |
|--|---------------------------|-----------------|--------------------------|
| Лист № 10 пасажів 3 | Берег лівого паляса 3: 10 | Берег правого 8 | Берег лівого паляса: 537 |
| 28.10.2024г. № КУВН-001/2024-263666837 | 47:01:0000000:50785 | | |
| Квартальний номер: | 47:01:0000000:50785 | | |



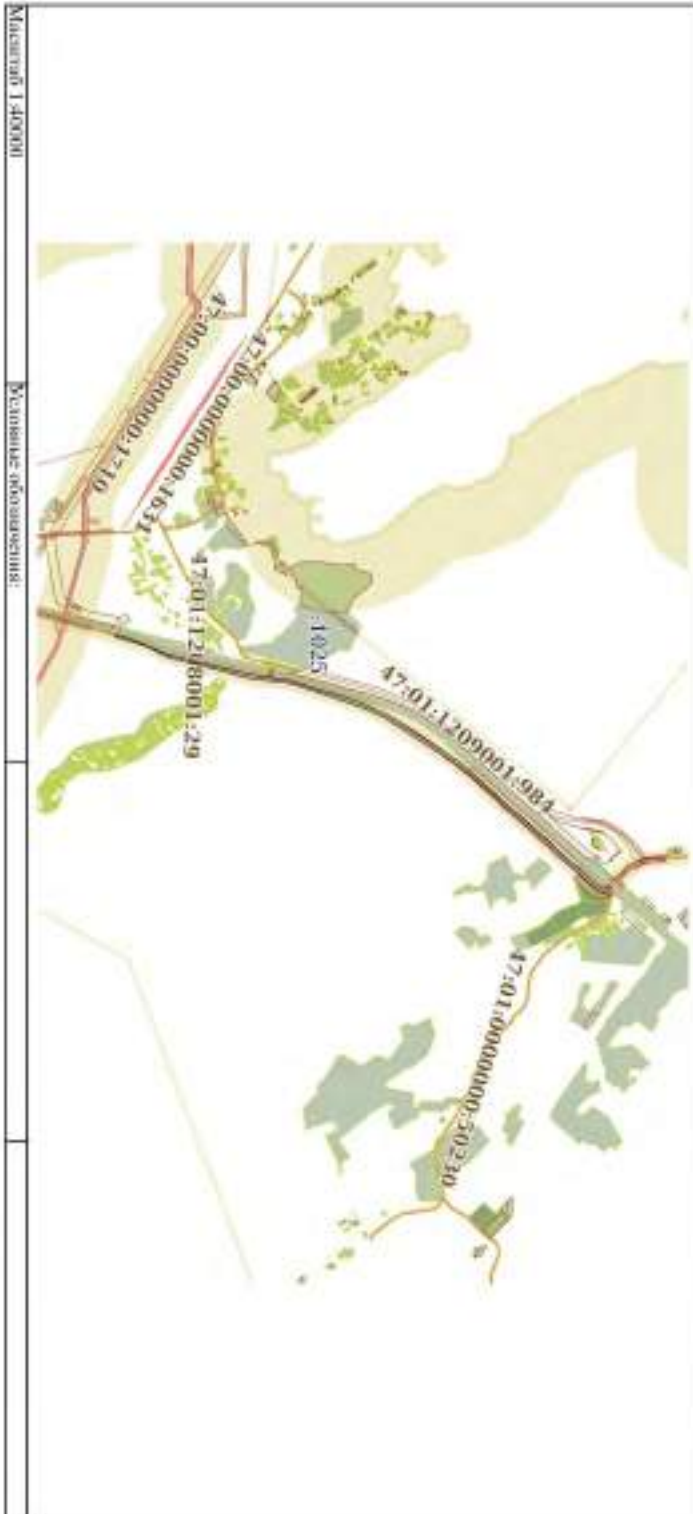
Масштаб: 1:50000

Розмір: 60x40 см

| | | |
|---|--|-------------------------------------|
|  <p>ДЕРЖАВНЕ АГЕНТСТВО ЗЕМЕЛЬНОЇ ПІДКОРМОУ України</p> | РОЗДІЛ ПОВІСНОГО ЛІСТУ | <p>нішінка, форма та розмір</p> |
| | <p>Оформлено за результатами власного дослідження та визначено за результатами дослідження</p> | |

Земельний учасок
під об'єкти нерухомості

| | | | |
|--|-----------------------------|--------------------|-------------------------------|
| Лист № 7 району 3 | Всього земель ділячки 3: 10 | Всього розробок: 8 | Всього земельних ділячок: 517 |
| 28.10.2024г. № КУНН-001/2024-263666837 | | | |
| Картграфічний номер: | 47:01:0000000:50785 | | |



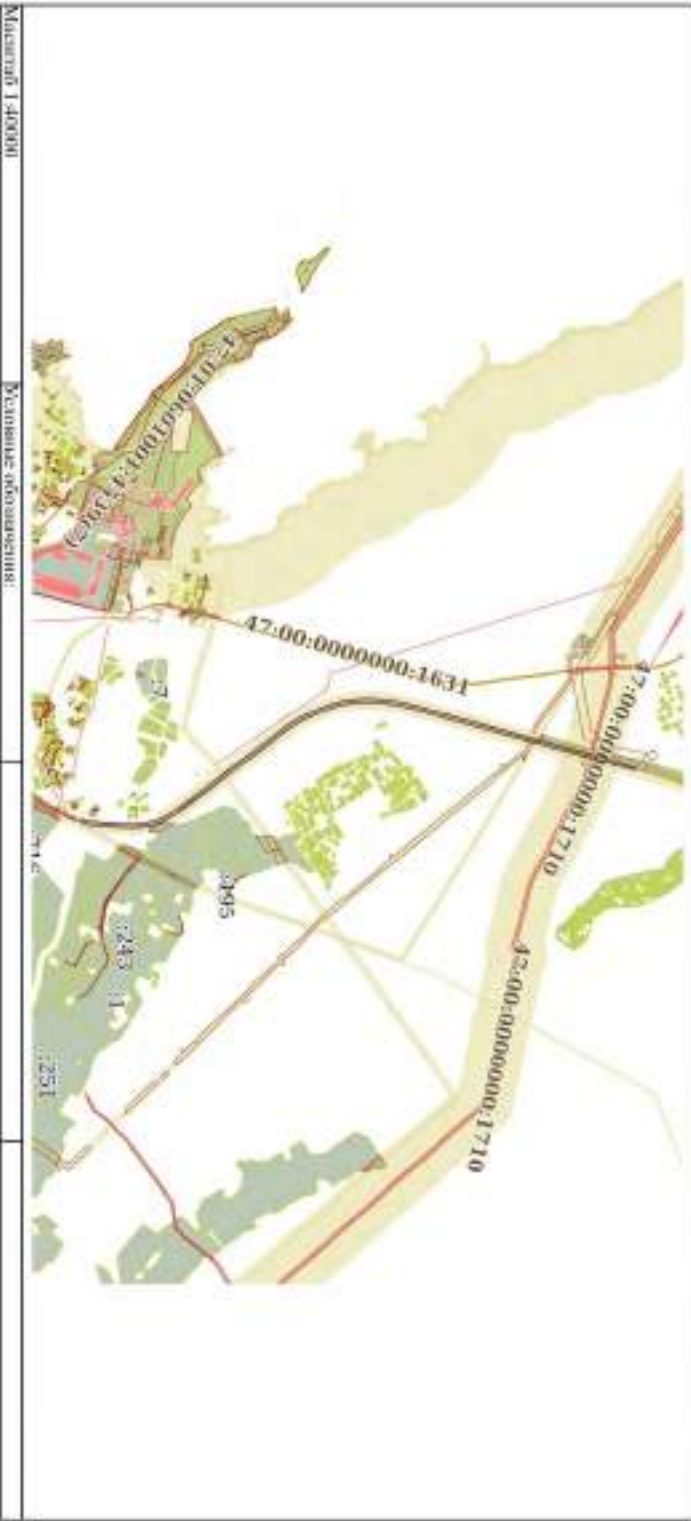
Масштаб: 1:40000

Розмірніе обозначення:

| | | |
|---|--------------------------------------|--------------------------------------|
|  <p>ДЕРЖАВНЕ АГЕНТСТВО ЗЕМЕЛЬНОЇ ПІДЛЮДНОЇ ІНФРАСТРУКТУРИ ТА УРБАНІСТИКИ УКРАЇНИ</p> | Оформлено: <input type="text"/> | Відомо: <input type="text"/> |
| | Розроблено: <input type="text"/> | Відомо: <input type="text"/> |
| <p>РОЗНОБІДНОСТІ</p> | | |
| <p>РОЗНОБІДНОСТІ</p> | | |
| | <p>інженер: <input type="text"/></p> | <p>інженер: <input type="text"/></p> |

Земельний участок
під об'єкти нерухомості

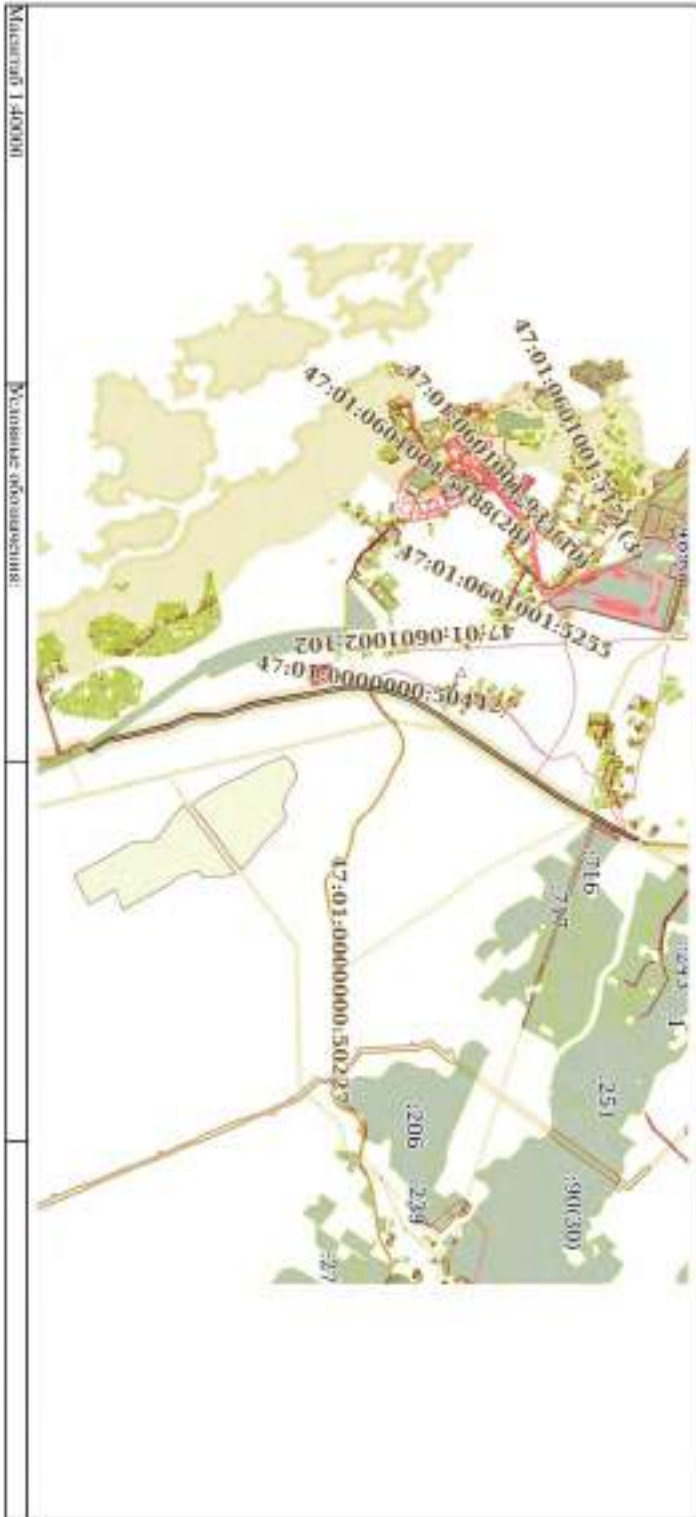
| | | | |
|--|--|-----------------|-------------------------|
| Лист № 6 району 3 | Всего метров полдела 3: 10 | Всего полдела 8 | Всего метров земли: 517 |
| 28.10.2024г. № КУНН-001/2024-263666837 | Кадастровый номер: 47:01:0000000:50785 | | |



| | | |
|--|---|----------------------------------|
| | ДЕРЖАВНЕ АГЕНТСТВО ЗЕМЕЛЬНОЇ ПІДЛЮДНОЇ Служба з питань землеустрою та містобудування України | ніжинська, Ірина Іванівна |
| РОЗНОБІДНИЙ ДОКУМЕНТ | | |
| Державний кадастровий номер: 47:01:0000000:50785 | | |

Земельний участок
під об'єкта нерухомості

| | | | |
|--|---------------------------|-------------------|----------------------------|
| Лист № 5 району 3 | Всего метров района 3: 10 | Всего процентов 8 | Всего листов инвентар: 517 |
| 28.10.2024г. № КУИИ-001/2024-263666837 | | | |
| Квартальный номер: 47:01:0000000:50785 | | | |



Масштаб 1:40000

Различные обозначения:

| | | |
|---|------------|-------------------|
|  <p>ДЕПАРТАМЕНТ ТЕРИТОРИАЛЬНОГО УПРАВЛІННЯ НАДІЄЮ Організація роботи на адміністративній території Міністерства регіонального розвитку та громадських взаємовідносин</p> | розроблено | перевірено |
| | розроблено | перевірено |
| розроблено | перевірено | інженер, фахівець |

Земельний участок
під об'єкта нерухомості

| | | | |
|---|----------------------------|------------------------|---------------------------|
| Лист № 4 району 3 | Всего метров участка 3: 10 | Всего метров участка 8 | Всего метров участка: 517 |
| 28.10.2024г. № КУ/НН-001/2024-263666837 | | | |
| Кадастровый номер: 47:01:0000000:50785 | | | |



Масштаб 1:40000

Различные обозначения

| | | |
|---|-------------------------|---|
|  <p>ДЕРЖАВНЕ АГЕНТСТВО ЗЕМЕЛЬНОЇ ПІДРОБУДОВИ Служба технічного регулювання будівництва територіальної інфраструктури</p> | <p>РОЗРОБКА ПРОЄКТУ</p> | <p>_____</p> <p>_____</p> <p>_____</p> <p>_____</p> |
| | <p>РОЗРОБКА ПРОЄКТУ</p> | |

Земельний участок
під об'єкта нерухомості

Лист № 3 району 3

Всього земель діляк 3: 10

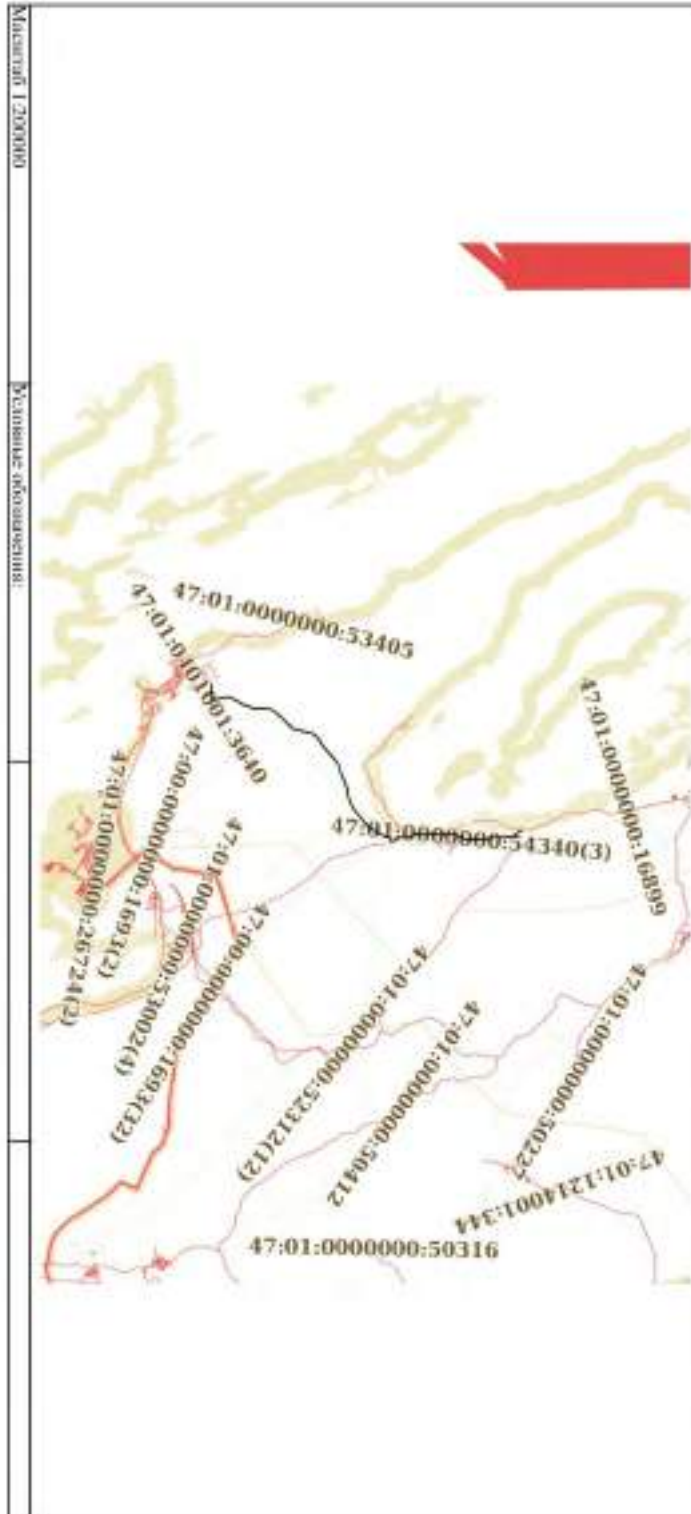
Всього ділячок 8

Всього земель ділячок: 517

28.10.2024г. № КУНН-001/2024-263666837

Кадастровий номер:

47:01:0000000:50785



ДЕРЖАВНИЙ ЕКАНОМІСЬ
ТЕЛЕКОМУНІКАЦІЙНОЇ ІНФРАСТРУКТУРИ
України
Окремі функції виконують підприємства
підприємства зв'язного зв'язку
Регіональні центри телекомунікацій
Державний оператор зв'язку

ІНСТИТУТ ФОРМАЦІЇ

Земельний учасок
під об'єкти нерухомості

Лист № 2 району 3

Висота шесту району 3: 10

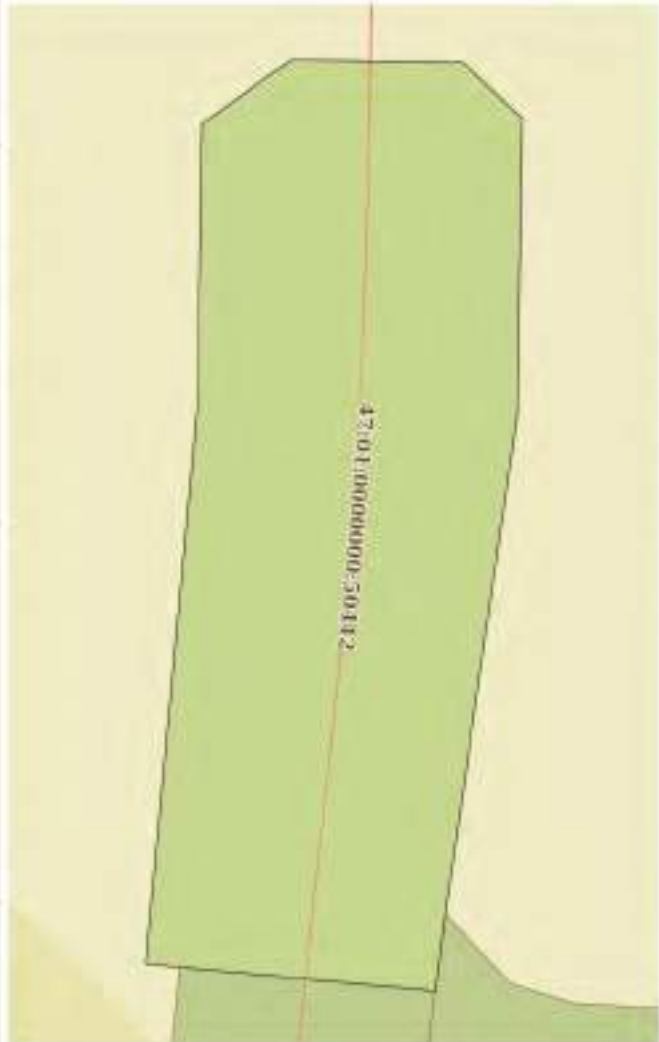
Висота прогону 8

Висота двох явинок: 517

28.10.2024г. № КУВН-001/2024-263666837

Квартальний номер:

47-01-0000000-50785



Масштаб 1:500

Розмірні обозначення:

РОЗНОБІДНИЙ КОЛОРИТ



інформація, розміщена

Базисна на Единого государственного реестра недвижимости об объекте недвижимости
 Описание местоположения земельного участка

| | | | |
|---|------------------------------|-------------------|-----------------------------|
| Земельный участок | | | |
| под объектом недвижимости | | | |
| Лист № 1 раздела 3 | Высоту участка раздела 3: 10 | Высоту раздела: 8 | Высоту участка инженер. 517 |
| 28.10.2024г. № КЭРН-001/2024-263666837 | | | |
| Кадастровый номер: 47:01:00000000:50785 | | | |
| План (высок. схема) земельного участка | | | |



| | | | |
|--|---------------------------------------|---|---------------------------------------|
| Муницип. образование | Калининское муниципальное образование | Муницип. образование | Калининское муниципальное образование |
|  АДМИНИСТРАЦИЯ КАЛИНИНГРАДСКОЙ ОБЛАСТИ Управление Федеральной службы государственной регистрации, кадастра и картографии Калининское отделение | | муницип. образование Калининское муниципальное образование | |

Земельный участок
под объекта недвижимости

| | | | |
|--|---------------------------|---------------------|-----------------------------|
| Лист № 3 раздела 2 | Всего листов раздела 2: 3 | Всего разделов: 8 | Всего листов инвентаря: 537 |
| 28.10.2024г. № КУВН-001/2024-263666837 | | | |
| Кадастровый номер: | | 47:01-0001000-50785 | |

| | | |
|----|--|--|
| 11 | Приволожский и сведения о наличии поступления, но не государственного заявления о проведении государственной регистрации права (перехода, прекращения права), ограничения права или обременение объекта недвижимости, случаи в отношении объекта недвижимости. | Представлены документы на государственную регистрацию. Право: Ресурсы земель |
| 11 | Сведения о невозможности государственной регистрации перехода, прекращения, ограничения права на земельный участок из числа сельскохозяйственного назначения: | данные отсутствуют |

| | | | |
|---|--|------------------|--|
|  ФЕДЕРАЛЬНОЕ АГЕНТСТВО ТЕХНИЧЕСКОГО РЕГУЛИРОВАНИЯ И МЕТРОЛОГИИ | | | |
| ДЕПАРТАМЕНТ ТЕХНИЧЕСКОГО РЕГУЛИРОВАНИЯ И МЕТРОЛОГИИ | | | |
| Федеральное агентство по техническому регулированию и метрологии Федеральное агентство по техническому регулированию и метрологии | | | |
| Федеральное агентство по техническому регулированию и метрологии | | | |
| Федеральное агентство по техническому регулированию и метрологии | | Институт, филиал | |

Земельный участок
на объекте недвижимости

Лист № 2 раздела 2

Всего листов раздела 2: 3

Всего разделов: 8

Всего листов выписки: 537

28.10.2024г. № КУВН-001/2024-263666837

Кадастровый номер: 47-01-0000000-50785

| | | | |
|---|--------------------|---|--|
| сведения об осуществлении государственной регистрации сделок, права, ограничения права без необходимого в силу закона согласия третьего лица, органа; | данные отсутствуют | | |
| сведения об осуществлении залогов и о доверие управления залогом, если таковой доверие назначен для управления ипотекой; | данные отсутствуют | | |
| сведения о депозитарии, который осуществляет хранение обеспечительной доверительной папкой или акционерной папкой; | | | |
| сведения о внесении именной или долевой в регистрационный листок об ипотеке; | | | |
| 1. Приоритетность (приоритетность): | 1.2 | Депингирована область | |
| 2. Сведения о возможности предоставления третьим лицам персональные данные физического лица: | 1.2.1 | данные отсутствуют | |
| 3. Вид, номер, дата и время государственной регистрации права: | 3.2 | Собственность 47-01-0000000-50785-47/001/2017-4 24.08.2017 15:12:57 | |
| 4. Сведения об осуществлении государственной регистрации сделок, права без необходимого в силу закона согласия третьего лица, органа: | 3.2 | данные отсутствуют | |
| 5. Ограничение прав и обременение объекта недвижимости: | | не зарегистрировано | |
| 6. Действие участия в долевой собственности: | | не зарегистрировано | |
| 7. Заключение в суд оспора право требования: | | данные отсутствуют | |
| 8. Сведения о возможности предоставления третьим лицам персональные данные физического лица: | | данные отсутствуют | |
| 9. Сведения о возмещении и отмене: | | данные отсутствуют | |
| 10. Сведения о наличии решения об отмене объекта недвижимости для государственных и муниципальных нужд: | | данные отсутствуют | |
| 11. Сведения о невозможности государственной регистрации без личного участия правообладателя или его законного представителя: | | данные отсутствуют | |

полное наименование должности



инициалы, фамилия

Выписка из Единого государственного реестра недвижимости об объекте недвижимости
Сведения о зарегистрированных правах

Лист 2 из 29

| | | | |
|--|--------------------------|------------------|--------------------------|
| Земельный участок | | | |
| вид объекта недвижимости | | | |
| Лист № 1 раздела 2 | Всего листов раздела 2 3 | Всего разделов 8 | Всего листов выписки 337 |
| 28.10.2024г. № КУВН-001/2024-263666837 | | | |
| Квартальный номер: 47:01:0000000:50785 | | | |

| | | | |
|-----|--|--|---|
| 1 | Грибовообладелец (грибовообладатель) | 1.1 | Государственное казенное учреждение Ленинградской области "Управление автомобильных дорог Ленинградской области", ИНН: 4716021890 |
| | Сведения о возможности предоставления третьими лицами персональных данных физического лица: | 1.1.1 | данные отсутствуют |
| 2 | Вид, номер, дата и время государственной регистрации права: | 2.1 | Безвозмездное (бессрочное) пользование 47:01:0000000:50785-47/015/2017-2 03.11.2017 09:51:53 |
| 3 | Сведения об осуществлении государственной регистрации сделки, права без необходимого в силу закона согласия третьего лица, органа: | 3.1 | данные отсутствуют |
| 4 | Ограничение прав и обременение объекта недвижимости: | | |
| 4.1 | вид: | СЕРВИС | |
| | дата государственной регистрации: | 31.05.2018 17:30:22 | |
| | номер государственной регистрации: | 47:01:0000000:50785-47/015/2018-4 | |
| | срок, на который установлено ограничение прав и обременение объекта недвижимости: | Срок действия с 31.05.2018 в 31.05.2018 на бессрочный срок | |
| | лицо, в пользу которого установлено ограничение прав и обременение объекта недвижимости: | Публичный | |
| | сведения о возможности предоставления Третьим лицам персональных данных физического лица: | данные отсутствуют | |
| | основание государственной регистрации: | Создание №006, предусмотренное разрывом платы за публичный сервис в отношении земельного участка в границах полосы отвода автомобильной дороги, выдан 03.04.2018 | |
| | | Распоряжение Комитета по дорожному хозяйству Ленинградской области "Об установлении публичного сервиса и интереса ЗАО "КРНОСТА", № 59/18, выдан 23.03.2018 | |
| | | Создание о передаче для а обязательства №006 от "03" апреля 2018г., предусмотренноеу Разрыв платы за публичный сервис в отношении земельных участков в границах полосы отвода автомобильной дороги, выдан 21.12.2018 | |

| | | |
|---|----------------------------------|--|
|  | ДОКЛАДЧИК ПОДПИСАНО | |
|  | ЗАКОННЫЙ ПОДПИСАНО | |
| Служба технической администрации | Подпись и печать государственной | |
| выявления кадастровой информации | Должность и подпись выдателя | |
| основание возникновения информации | инициалы, фамилия | |

Земельный участок

пл. объекта недвижимости

Лист № 28 раздела 1

Всего листов раздела 1: 28

Всего листов: 8

Всего листов выписки: 537

28.10.2024г. № КУВН-001/2024-263666837

Кадастровый номер:

47:01:0001000:50785

предусмотренные статьей 56 Земельного кодекса Российской Федерации: срок действия: с 05.07.2024; реквизиты документа-основания: приказ об утверждении графического описания местоположения границ земельных участков в отношении земельного участка № 684 кадастрового «Планоуровень-Промысловый» площадью 683,714 кв.с. от 20.06.2024 № 684 выдан: Министерством земельных и лесных дел Республики Башкортостан (объемная: пробный вариант); срок действия: с 26.08.2024; реквизиты документа-основания: приказ об утверждении кадастрового плана для использования земель в жилищных участках в целях реализации мероприятий по развитию территории федерального значения «Местный кадастровый план» от 28.06.2024 № 746 выдан: Министерством земельных и лесных дел Республики Башкортостан (объемная: пробный вариант); площадь участка: 2* 512,791 кв.м. кадастровый номер: 47:01:0001000:1347; 47:01:0001000:256; 47:01:0401001:143; 47:01:0401001:237; 47:01:0401001:244; 47:01:0401002:176; 47:01:0401002:1854; 47:01:0401002:87; 47:01:0401004:147; 47:01:0401004:46; 47:01:0401004:69; 47:01:1202004:69; 47:01:1315001:24; 47:01:1315001:25; 47:01:1315001:289; 47:01:1324001:292

Получатель выписки:

Крупнова Евгения Александровна

полное наименование должности



Должность получателя

Служба территориальных кадастровых служб
Федеральное агентство территориально-кадастровых служб
Федеральный кадастровый центр

инициалы, фамилия

Земельный участок

вид объекта недвижимости

Лист № 27 раздела 1

Всего листов раздела 1: 28

Всего листов: 8

Всего листов выписки: 537

28.10.2024г. № КУВН-001/2024-263666837

Квартальный номер:

47-01-0001000-50785

Федерации от 25.12.2020 № РЧД-01/23/2020-19951; иной документ, содержащий описание объекта от 26.12.2020 № РЧД-01/23/2020-20951; вид ограничения (обременения): ограничение прав на земельный участок, предусмотренные статьей 56 Земельного кодекса Российской Федерации; срок действия: с 11.06.2024; реквизиты документа-основания: приказ "Об утверждении графических изображений местоположения границ минимальных расчленений до индустриального нефтеперерабатывающего "Маргостранский нефтеперерабатывающий "Ярославль-Приморск" № 512-793 от 11.05.2024 № 496 выдан: р.Иванов" и перечней воздушных характеристик точек этих границ" от 21.05.2024 № 496 выдан: Министерство энергетики Российской Федерации; вид ограничения (обременения): ограничение прав на земельный участок, предусмотренные статьей 56 Земельного кодекса Российской Федерации; срок действия: с 18.06.2024; реквизиты документа-основания: распоряжение об утверждении местоположения границ зон заповедения в отношении территории г. Приморск в Выборгском районе Ленинградской области, прилагаемых к Финскому району Балтийского моря, атлантических приуровнях воды эстонской территории (обременения: БВУ), вид ограничения (обременения): ограничение прав на земельный участок, предусмотренные статьей 56 Земельного кодекса Российской Федерации; срок действия: с 19.06.2024; реквизиты документа-основания: распоряжение об утверждении местоположения границ зон заповедения в отношении территории г. Приморск, прилагаемых к зоне заповедения г. Приморск в Выборгском районе Ленинградской области от 15.03.2024 № 139 выдан: Невско-Ладозское бассейновое Рыбное Управление (Невско-Ладозское БВУ), вид ограничения (обременения): ограничение прав на земельный участок, предусмотренные статьей 56 Земельного кодекса Российской Федерации; срок действия: с 26.06.2024; реквизиты документа-основания: приказ Об утверждении графического изображения местоположения границ минимальных расчленений до индустриального нефтеперерабатывающего "Малогородский нефтеперерабатывающий (МНПП) "Ярославль-Приморск-1" № 747-829 с сопутствующими сооружениями" от 06.05.2024 № 417 выдан: Министерство энергетики Российской Федерации; вид ограничения (обременения): ограничение прав на земельный участок, предусмотренные статьей 56 Земельного кодекса Российской Федерации; срок действия: с 27.06.2024; реквизиты документа-основания: приказ Об утверждении графического изображения местоположения границ минимальных расчленений до индустриального нефтеперерабатывающего "Лугани" МНПП "Ярославль-Приморск-1" № 781-829 с сопутствующими сооружениями" от 15.05.2024 № 469 выдан: Министерство энергетики Российской Федерации; вид ограничения (обременения): ограничение прав на земельный участок.

ДОКУМЕНТ ПОДПИСАНО

ЭЛЕКТРОННОЙ ПОДПИСЬЮ

Судьями арбитражного суда
Рыбинского областного арбитражного
суда в составе: председательствующий
Арбитражного суда
Рыбинского областного арбитражного
суда

ПОДПИСЬ ИЛИ ПОДПИСАНИЕ ДОЛЖНОСТИ

инициалы, фамилия

Земельный участок

или объекта недвижимости

Лист № 26 раздела 1

Всего листов раздела 1: 28

Всего страниц: 8

Всего листов выписки: 537

28.10.2024г. № КУВН-001/2024-263666837

Квартальный номер:

47-01-0001000-50785

Земельного участка Российской Федерации, срок действия: с 12.01.2024; прописанные документа-основания: справка о балансовой принадлежности от 09.09.2013 № 506 выдан: Обществу с ограниченной ответственностью "Объединенные", карта-план от 21.11.2013 № 103132 выдан: Выборгский отдел управления федеральной службы регистрации недвижимости и картографии по Ленинградской области, или организации (обременения): ограничение прав на земельный участок, предусмотренные статьей 56 Земельного кодекса Российской Федерации, срок действия: с 12.01.2024; реквизиты документа-основания: справка о балансовой принадлежности от 29.11.2016 № 00-03/7664 выдан: АО "ЛЮСК"; разрешение на доступ в эксплуатацию энергоустановки от 26.11.2014 № 25-192/РД выдан: Федеральная служба по экологическому, технологическому и атомному надзору (Ростехнадзор); акт осмотра электроустановки от 26.11.2014 № 25-192/АО выдан: Федеральная служба по экологическому, технологическому и атомному надзору (Ростехнадзор); акт приемочной комиссии законченного строительством (реконструируемый) объекта от 29.09.2014 № 6/1 выдан: АО "ЛЮСК"; постановление "О порядке установления границ зон объектов электросетевого хозяйства и особых условий использования земельных участков, расположенных в границах таких зон" от 24.02.2009 № 160 выдан: Правительство Российской Федерации; решение о создании границ охранной зоны от 30.03.2017 № 06-100/РС-81 выдан: Федеральная служба по экологическому, технологическому и атомному надзору (Ростехнадзор); карта (план) объекта землеустройства от 16.03.2017 № 6/1 выдан: ООО "Нычканов-ПРО", или организации (обременения): ограничение прав на земельный участок, предусмотренные статьей 56 Земельного кодекса Российской Федерации, срок действия: с 12.01.2024; реквизиты документа-основания: доверенность от 12.05.2017 № 181/2017 выдан: Амгинское общество "Ленинградская областная электросетевая компания", о порядке установления охранной зоны объекта от 24.02.2009 № 160 выдан: Правительство РФ, справка о балансовой принадлежности от 14.04.2017 № 6/1 выдан: Амгинское общество "Ленинградская областная электросетевая компания", карта (план) охранной зоны от 26.06.2017 № 6/1 выдан: ООО "НПЭП "НИСХАЛГ Север-Золот", решение о составлении границ охранной зоны объекта электросетевого хозяйства от 03.07.2017 № 06-302/РС-109 выдан: Северо-Западное управление федеральной службы по экологическому, технологическому и атомному надзору, или организации (обременения): ограничение прав на земельный участок, предусмотренные статьей 56 Земельного кодекса Российской Федерации, срок действия: с 12.01.2024; реквизиты документа-основания: доверенность от 27.05.2020 № 01-14-1428/2020; документ, содержащий сведения, содержащиеся в реестре объектов культурного наследия (памятников истории и культуры) народов Российской

полное наименование должности

Директор по юридическим

ЗЕМЕЛЬНЫЙ УЧАСТОК

 Служба по вопросам недвижимости
 Подпись: _____
 Инициалы, фамилия
 Должность: _____

инициалы, фамилия

Земельный участок

в/д объекта недвижимости

Лист № 25 раздела 1

Всего листов раздела 1: 28

Всего страниц: 8

Всего листов выписки: 537

28.10.2024г. № КУ/НН-001/2024-263666837

Квартальный номер:

47-01-0001000-50785

Исключены из реестра недвижимости от 05.02.2015 № 25-13/ПД выдан: Федеральная служба по интеллектуальному, техническому и патентовому надзору (Роспатент). Северо-западное управление; акт осмотра электроустановки от 05.02.2015 № 25-13/АО выдан: Федеральная служба по интеллектуальному, техническому и патентовому надзору (Роспатент). Северо-западное управление; акт приемочной комиссии законченного строительства (проектируемой) объекта от 27.11.2014 № 6/и выдан: Акционерное общество "Ленинградская область энергосетевая компания"; доверенность от 07.10.2016 № 360 выдан: Акционерное общество "Ленинградская область энергосетевая компания" Генеральный директор Д.С. Сивовин; карта (план) объекта энергосетевая компания от 07.08.2017 № 6/и выдан: ООО "Аурис", решение о согласовании Правил энергоснабжения объекта электрохозяйства от 18.06.2017 № 06-880/РС-769 выдан: Федеральная служба по интеллектуальному, техническому и патентовому надзору (Роспатент); Северо-западное управление; уведомление о необходимости внесения сведений в Единый государственный реестр недвижимости от 13.11.2017 № 47/МВ/17-14396 выдан: Министерство экономического развития Российской Федерации Федеральная служба государственной регистрации, кадастра и картографии Физлица Федерального Государственного бюджетного учреждения "Федеральное казенное предприятие службы государственной регистрации, кадастра и картографии" по Ленинградский области, вид ограничения (обременения): ограничение права на земельный участок, предусмотренные статьей 56 Земельного кодекса Российской Федерации; срок действия: с 12.01.2024; решениями доверенности-основания: постановление Правительства РФ "О порядке установления охранных зон объектов электросетевого хозяйства и особых условий использования земельных участков, расположенных в границах таких зон" от 24.02.2009 № 160 выдан: Постановление Правительства, вид ограничения (обременения): ограничение права на земельный участок, предусмотренные статьей 56 Земельного кодекса Российской Федерации; срок действия: с 12.01.2024; решениями доверенности-основания: доверенность от 11.05.2016 № 142 выдан: Акционерное общество "Ленинградская область энергосетевая компания"; справка о балансовой принадлежности от 14.04.2017 № 6/и выдан: Акционерное общество "Ленинградская область энергосетевая компания"; о порядке установления охранных зон объектов от 24.02.2009 № 160 выдан: Правительство РФ; карта (план) охранных зон от 20.04.2017 № 6/и выдан: ООО "НПП "ВИКСАЛТ Северо-Запад"; решение о согласовании Правил охранных зон объекта энергосетевая компания от 11.05.2017 № 6/и выдан: Северо-Западное управление Роспотребнадзора, вид ограничения (обременения): ограничение права на земельный участок, предусмотренные статьей 56

полное наименование должности



ДИРЕКТОР КАДАСТРА
ЗЕМЕЛЬНЫХ И НЕДВИЖИМОСТИ

Служба интеллектуальной, технической и патентово-технической защиты
Федеральная служба по интеллектуальному, техническому и патентовому надзору
Федеральное казенное предприятие

инициалы, фамилия

Земельный участок

пл. объекта недвижимости

Лист № 24 раздела 1

Всего листов раздела 1: 28

Всего страниц: 8

Всего листов выписки: 537

28.10.2024г. № КУВН-001/2024-263666837

Квартальный номер:

47-01-0001000-50785

земельный участок, предусмотренные статьей 56 Земельного кодекса Российской Федерации; срок действия: с 12.01.2024г. реквизиты документа-основания: карта (план) от 04.03.2013 № 103006 выдан: Федерацией отряда Управления федеральной службы государственной регистрации, кадастра и картографии по Ленинградской области; постановление "Об утверждении правил охраны хвостовых сетей напряжением свыше 1000 Вольт" от 26.03.1984 № 255 выдан: Совет Министров СССР; согласиемство о поручительской регистрации права от 21.12.2009 № 47-78-01/020/2009-219 выдан: Управление Федеральной регистрационной службы по Санкт-Петербургу и Ленинградской области; вид отграничения (обременения): отграничения права на земельный участок, предусмотренные статьей 56 Земельного кодекса Российской Федерации; срок действия: с 12.01.2024г. реквизиты документа-основания: доверенность от 10.09.2019 № 251 выдан: АД "Саксграсинвент", доверенность от 01.09.2019 № 7 выдан: ООО "НЕФТЕГАЗ ГЕОК АДАСТР", выписка из Единого государственного реестра недвижимости об объекте недвижимости от 04.08.2019 № 99/2019/277242306 выдан: ФГИС ЕГРН; техническое задание от 02.08.2019 № 02-2019-133 выдан: "Резидентский фактор; соглашение от 17.03.2008 № 011 выдан: Ленинградский филиал ФГУП "Ростехинвестпризыва - Федеральное БТИ"; соглашение местоположения земли в особые условия использования от 10.03.2020 № 611 выдан: ООО "Нефтегаз Геомладпр" - вид отграничения (обременения): отграничения права на земельный участок, предусмотренные статьей 56 Земельного кодекса Российской Федерации; срок действия: с 12.01.2024г. реквизиты документа-основания: постановление "Об утверждении правил водопользования в Ленинградской области и Санкт-Петербурге" от 19.10.2016 № 86 выдан: Исполнительное агентство по управлению федеральными интеллектуальными ресурсами; Исполнительное агентство по управлению федеральными интеллектуальными ресурсами; часть проектной записки о допуске владения земельного участка от 15.08.2016 № 611 выдан: Калужский инженер Полков Максим Евгеньевич, Общество с ограниченной ответственностью "Земельные ресурсы", вид отграничения (обременения): отграничения права на земельный участок, предусмотренные статьей 56 Земельного кодекса Российской Федерации; срок действия: с 12.01.2024г. реквизиты документа-основания: "Постановление "О порядке установления отграничения объектов хвостовых сетей напряжением свыше 1000 вольт" от 24.02.2009 № 160 выдан: Правительство Российской Федерации; справка о фактической принадлежности от 12.07.2017 № 00-03/5145 выдан: Акционерное общество "Ленинградская областная хвостовая компания"; разрешение на допуск в


 ФЕДЕРАЛЬНОЕ АГЕНТСТВО
ТЕХНИЧЕСКОГО РЕГУЛИРОВАНИЯ
И МЕТРОЛОГИИ

 Служба технической поддержки
Федерального агентства
технического регулирования
Федеральный адрес: 125080, Москва,
Большая Дмитровская улица, д. 7/9

ПОЛНОЕ ИЛИ ЧАСТИЧНОЕ ДОЛЖНОСТИ

инициалы, фамилия

Земельный участок

под объектом недвижимости

Лист № 23 раздела 1

Всего листов раздела 1: 28

Всего страниц: 8

Всего листов выписки: 537

26.10.2024г. № КУВН-001/2024-363666837

Квартальный номер:

47-01-0001000-50785

предусмотренные статьей 56 Земельного кодекса Российской Федерации; срок действия: с 12.01.2024; реквизиты документа-основания: документ, содержащий необходимые для внесения в государственный кадастр недвижимости сведения об установлении или изменении территориальной зоны или зоны с особыми условиями использования территории, либо об отмене установления такой зоны от 30.03.2023 № РВД-0123/2023-19322; иной документ, содержащий описание объекта от 30.03.2023 № РВД-0123/2023-19322; договорность от 20.03.2023 № ТНБ-62-23/8642; "Прямая линия министров" "Российского правительства" (сайт: Министрство РФ 29.04.1992, Нацштабшвейцар Посторонних РФ от 22.04.1992 № 9 от 29.04.1992 № 9 выдан: Госторгтехнадзор РФ, вид отпущения (обременения): отпущения прав на земельный участок, предусмотренное статьей 56 Земельного кодекса Российской Федерации; срок действия: с 12.01.2024; реквизиты документа-основания: договорность от 06.10.2021 № 9064028; документ, содержащий необходимые для внесения в государственный кадастр недвижимости сведения об установлении или изменении территориальной зоны или зоны с особыми условиями использования территории, либо об отмене установления такой зоны от 05.12.2022 № РВД-0123/2022-74323; иной документ, содержащий описание объекта от 27.12.2022 № РВД-0123/2022-74323; вид отпущения (обременения): отпущения прав на земельный участок, предусмотренные статьей 56 Земельного кодекса Российской Федерации; срок действия: с 12.01.2024; реквизиты документа-основания: договорность от 03.08.2022 № 295754; документ, содержащий необходимые для внесения в государственный кадастр недвижимости сведения об установлении или изменении территориальной зоны или зоны с особыми условиями использования территории, либо об отмене установления такой зоны от 24.08.2022 № РВД-0123/2022-53898; иной документ, содержащий описание объекта от 08.09.2022 № РВД-0123/2022-53898; вид отпущения (обременения): отпущения прав на земельный участок, предусмотренное статьей 56 Земельного кодекса Российской Федерации; срок действия: с 12.01.2024; реквизиты документа-основания: постановление от 09.06.1995 № 578 выдан: Правительство РФ, вид отпущения (обременения): отпущения прав на земельный участок, предусмотренные статьей 56 Земельного кодекса Российской Федерации; срок действия: с 12.01.2024; реквизиты документа-основания: иной документ, содержащий описание объекта от 26.10.2020 № РВД-0123/2020-15046; документ, содержащий необходимые для внесения в государственный кадастр недвижимости сведения об установлении или изменении территориальной зоны или зоны с особыми условиями использования территории, либо об отмене установления такой зоны от 26.11.2020 № РВД-0123/2020-15046; вид отпущения (обременения): отпущения прав на

полное наименование документа

ФЕДЕРАЛЬНОЕ АГЕНТСТВО
ТЕХНИЧЕСКОГО РЕГУЛИРОВАНИЯ
И СТАНДАРТИЗАЦИИСлужба технической регламентации
Федерального агентства по техническому
регулированию и стандартизации

инициалы, фамилия

Земельный участок

вид объекта недвижимости

Лист № 22, планов 1

Всего листов планов 1: 28

Всего планов 8

Всего листов выписки: 537

28.10.2024г. № КУВН-001/2024-263666837

Квартальный номер:

47-01-0001000-50785

12.01.2024; решениями земельного-основания: справки о балансовой принадлежности от 09.09.2013 № 508 выданы: Общество с ограниченной ответственностью "Областьэнерго"; карта-план от 21.11.2013 № 103133 выдан: Выборгский отдел управления федеральной службы регистрации кадастра и картографии по Ленинградской области; вид ограничения (обременения): отпущены права на земельный участок; предусмотренные статьей 56 Земельного кодекса Российской Федерации; срок действия: с 12.01.2024; решениями земельного-основания: справки о балансовой принадлежности от 27.09.2013 № 69/2840-5 выдан: Отделное муниципальное образование "Ленинградская область" управлениия электроэнергетики компании "Ленинградская область"; вид ограничения (обременения): отпущены права на земельный участок; предусмотренные статьей 56 Земельного кодекса Российской Федерации; карта-план от 21.11.2013 № 103127 выдан: Выборгский отдел управления федеральной службы регистрации кадастра и картографии по Ленинградской области; вид ограничения (обременения): отпущены права на земельный участок; предусмотренные статьей 56 Земельного кодекса Российской Федерации; срок действия: с 12.01.2024; решениями земельного-основания: карта (план) от 03.05.2012 № 76022 выдан: Выборгский отдел Управления Росреестра по Ленинградской области; вид государственного земельного кадастра по Ленинградской области; вид ограничения (обременения): отпущены права от 21.05.2011 № 6/н выдан: ЗАО "Тинькофф"; свидетельство о государственной регистрации права от 29.09.2006 № 78-АВ/127730 выдан: Управление Федеральной регистрационной службы по Санкт-Петербургу и Ленинградской области; свидетельство о государственной регистрации права от 29.09.2006 № 78-АВ/127731 выдан: Управление Федеральной регистрационной службы по Санкт-Петербургу и Ленинградской области; постановление от 24.04.1992 № 9 выдан: Государственный архив России; вид ограничения (обременения): отпущены права на земельный участок; предусмотренные статьей 56 Земельного кодекса Российской Федерации; срок действия: с 12.01.2024; решениями земельного-основания: карта (план) от 08.08.2011 № 1 выдан: Управление Росреестра по Ленинградской области; постановление от 24.02.2009 № 160 выдан: Управление Росреестра по Ленинградской области; постановление от 29.09.2006 № 78-АВ/127580 выдан: Управление Федеральной регистрационной службы по Санкт-Петербургу и Ленинградской области; вид ограничения (обременения): отпущены права на земельный участок; предусмотренные статьей 56 Земельного кодекса Российской Федерации; срок действия: с 12.01.2024; решениями земельного-основания: карта (план) от 12.04.2013 № № 100548 выдан: Выборгский отдел Росреестра по Ленинградской области; свидетельство о государственной регистрации права от 25.01.2010 № 47-78-01/018-2009-471 выдан: Управление Федеральной регистрационной службы по Санкт-Петербургу и Ленинградской области; вид ограничения (обременения): отпущены права на земельный участок.

полное наименование должности

ДИРЕКЦИЯ ПО ЛЕНИНГРАДСКОЙ ОБЛАСТИ
СЛУЖБА ПО ВОПРОСАМ НЕДВИЖИМОСТИСлужба по вопросам недвижимости
Федеральное агентство по управлению
федеральными имуществом и земельными
ресурсами Российской Федерации

инициалы, фамилия

Земельный участок

вид объекта недвижимости

Лист № 21 раздела 1

Всего листов раздела 1: 28

Всего страниц: 8

Всего листов выписки: 537

28.10.2024г. № КУ/ВН-001/2024-263666837

Квартальный номер:

47-01-0001000-50785

карта (план) объекта недвижимости от 22.04.2019 № 0/н кадастр: ООО "Аэрум", решение о создании группы объектов недвижимости для объекта электрогенерации мощностью от 29.07.2019 № 06-432/РС-105 выдан: Федеральная служба по экстерриториальному, техническому и информационному кадастру (Росреестр), Северо-западное управление; увеличение о невозможности внесения сведений в Единый государственный реестр недвижимости от 13.11.2019 № 47/МВ/19-15927 выдан: Министерство экономического развития Российской Федерации Федеральным службой государственной регистрации, кадастра и картографии Физлица Федерального Государственного бюджетного учреждения "Федеральный кадастровый палат Федеральной службы государственной регистрации, кадастра и картографии" по Ленинградской области, вид ограничения (обременения): ограничение права на земельный участок, предусмотренные статьей 56 Земельного кодекса Российской Федерации; срок действия: с 12.01.2024; решения дозумент-основания: справка о балансовой принадлежности от 09.09.2013 № 503 выдан: Общество с ограниченной ответственностью "Облакоэнерго", карта-план от 21.11.2013 № 103128 выдан: Выборгский отдел управления Федеральной службы регистрации кадастра и картографии по Ленинградской области, вид ограничения (обременения): ограничение права на земельный участок, предусмотренные статьей 56 Земельного кодекса Российской Федерации; решение об изъятии сангитарно-защитной зоны для промышленной площадки ООО "Трансэнерг-Пург Проморск" от 31.01.2023 № 47-06/02/45-1225-2023 выдан: Управление Федеральной службы по надзору в сфере защиты прав потребителей и благополучия человека по Ленинградской области, вид ограничения (обременения): ограничение права на земельный участок, предусмотренные статьей 56 Земельного кодекса Российской Федерации; срок действия: с 12.01.2024; решения дозумент-основания: справка о балансовой принадлежности от 09.09.2013 № 505 выдан: Общество с ограниченной ответственностью "Облакоэнерго", карта-план от 21.11.2013 № 103131 выдан: Выборгский отдел управления Федеральной службы регистрации кадастра и картографии по Ленинградской области, вид ограничения (обременения): ограничение права на земельный участок, предусмотренные статьей 56 Земельного кодекса Российской Федерации; срок действия: с 12.01.2024; решения дозумент-основания: справка о балансовой принадлежности от 09.09.2013 № 504 выдан: Общество с ограниченной ответственностью "Облакоэнерго", карта-план от 21.11.2013 № 103129 выдан: Выборгский отдел управления Федеральной службы регистрации кадастра и картографии по Ленинградской области, вид ограничения (обременения): ограничение права на земельный участок, предусмотренные статьей 56 Земельного кодекса Российской Федерации; срок действия: с

полное наименование должности

 Дирекция по качеству
 ДЕПАРТАМЕНТ ПО ТЕХНИЧЕСКОМУ РЕГУЛИРОВАНИЮ И МЕТРОЛОГИИ
 Федеральное государственное учреждение
 Федеральная служба по техническому регулированию и метрологии

 Дирекция по качеству
 Федеральная служба по техническому регулированию и метрологии

инициалы, фамилия

Земельный участок
или объект недвижимости

| | | | |
|---|----------------------------|------------------|---------------------------|
| Лист № 20 раздела 1 | Всего листов раздела 1: 28 | Всего страниц: 8 | Всего листов выписки: 537 |
| 28.10.2024г. № КУВН-001/2024-263666837 | | | |
| Кадастровый номер: | 47:01:0001000:50785 | | |
| <p>компания* Генеральный директор Д.С. Сивосов; юрлц (блан) объекта землеустройства от 22.04.2019 № 04 выдан: ООО "Аурел" ; решение о создании/изменении границах охранный зоны объекта землеустройства хозяйства от 26.07.2019 № 06-925/РС-102 выдан: Федеральная служба по интеллектуальному, техническому и патентовому надзору (Роспатентнадзор); Северо-западное управление. - или ограничения (обременения): ограничение права на земельный участок, предусмотренные статьей 56 Земельного кодекса Российской Федерации; срок действия: с 12.01.2024; регистрационный номер/дата основания: Постановление о порядке установления охранных зон объектов землеустройства хозяйства в целях условий использования земельнах участках, расположенных в границах г/пак зон от 24.02.2009 № 160 выдан: Правительство Российской Федерации. - или ограничения (обременения): ограничение права на земельный участок, предусмотренные статьей 56 Земельного кодекса Российской Федерации; срок действия: с 12.01.2024; регистрационный номер/дата основания: Постановление "Об порядке установления охранных зон объектов землеустройства хозяйства в целях условий использования земельнах участках, расположенных в границах г/пак зон" от 24.02.2009 № 160 выдан: Правительство Российской Федерации; сведения о балансовой принадлежности от 06.12.2018 № 06-03-7245 выдан: Акционерное общество "Ленинградская областная хэбтростетва компания" ; п/номер от 29.11.2018 № 28-1/56584 выданг: Федеральная служба по интеллектуальному, техническому и патентовому надзору (Роспатентнадзор).</p> <p>Северо-западное управление.; уведомление о готовности на ввод в эксплуатацию хэбтростетивна от 20.11.2018 № 05-4721/2018 выдан: Фирма Акционерного общества "Ленинградская областная хэбтростетва компания" Северные хэбтростетские сети; акт приема-передачи объектов с/пунктальности от 18.12.2017 № 05-217/2017 выдан: Фирма Акционерного общества "Ленинградская областная хэбтростетва компания" Северные хэбтростетские сети; акт приема-передачи объектов с/пунктальности от 21.01.2019 № 28/2019 выдан: Фирма Акционерного общества "Ленинградская областная хэбтростетва компания" Северные хэбтростетские сети; акт о приеме-передаче здания (сооружения) от 21.01.2019 № 05050000013 выдан: Фирма Акционерного общества "Ленинградская областная хэбтростетва компания" Северные хэбтростетские сети; постановление административной муниципальной образования "Выборгский район" Ленинградский области от 11.07.2018 № 2383 выдан: Администрация муниципальной образования "Выборгский район" Ленинградский области; доверенность от 30.12.2019 № 444/2019 выдан: Акционерное общество "Ленинградская областная хэбтростетва компания" Генеральный директор Д.С. Сивосов;</p> | | | |

ДИРЕКЦИОНАЛ ИСОКРАВА


ЗЕМЕЛНИЦИ ПОДЛЕЖАЮ

Служба по вопросам недвижимости
Федеральная кадастровая палата
Федеральное агентство по техническому регулированию и метрологии

ПОСЛОНЕ ИМПРЕЦИОННЕ ДОКЛАДИ

НИШПИСЛЕ, ФИРМА

Земельный участок
под объектом недвижимости

| | | | |
|--|--|-------------------|---------------------------|
| Лист № 19 раздела 1 | Всего листов раздела 1: 28 | Всего разделов: 8 | Всего листов выписки: 537 |
| 28.10.2024г. № КУВН-001/2024-263666837 | | | |
| Кадастровый номер: | 47:01:0001000:50785 | | |
| | <p>документ от 03.03.2022 № РЧД-01/23/2022-17775, под организацию (обременение): ограничение права на земельный участок, предусмотренные статьей 56 Земельного кодекса Российской Федерации; срок действия: с 12.01.2024; реквизиты документа-основания: карта (план) от 26.09.2012 № 37949 выдан: Управление Росреестра по Ленинградской области; Выборский отдел; кадастровый лист от 28.08.2012 № 6/01 выдан: ООО "Лэнд эстейт консалтинг"; свидетельство о государственной регистрации права от 22.12.2009 № 78-А/1-340701 выдан: Управление Федеральной регистрационной службы по Санкт-Петербургу и Ленинградской области; постановление Совета Министров СССР от 26.03.1984 № 255, под отчуждением (обременение): отграничение права на земельный участок, предусмотренные статьей 56 Земельного кодекса Российской Федерации; срок действия: с 12.01.2024; реквизиты документа-основания: "Постановление "О передаче установленная иррашихх жва объектов электрогенерного хозяйства и особняк усадебной непользования земельных участков, расположенных в Прынахх тпакх жп" от 24.02.2009 № 160 выдан: Правительство Российской Федерации; справка о балансовой принадлежности от 08.12.2018 № 00-03/7241 выдан: Акционерное общество "Ленинградская областная электросетевая компания"; отсого от 29.11.2018 № 28-1/56584 выдан: Федеральная служба по техническому, техническому и имуществу ппкору (Ростехнадзор). Северо-западное управление.; уведомление о готовности на ввод в эксплуатацию электростанции от 20.11.2018 № 05-4721/2018 выдан: Филиал Акционерного общества "Ленинградская областная электросетевая компания" Северо-западное сетевое акт приемо-передающей комиссии замовленного строительства (проектно-сметной) объекта от 31.07.2018 № 22/ХС выдан: АО "ЛОЭСР"</p> <p>* Северо-западное общество "Ленинградская областная электросетевая компания" Северо-западное сетевое акт приемо-передающей комиссии замовленного строительства от 21.01.2019 № 21/2019 выдан: Филиал Акционерного общества "Ленинградская областная электросетевая компания" Северо-западное сетевое акт приемо-передающей комиссии замовленного строительства от 21.01.2019 № 05050000005 выдан: Филиал Акционерного общества "Ленинградская областная электросетевая компания" Северо-западное сетевое акт приемо-передающей комиссии замовленного строительства от 21.01.2019 № 05050000005 выдан: Филиал Акционерного общества "Ленинградская областная электросетевая компания" Северо-западное сетевое акт приемо-передающей комиссии замовленного строительства от 11.07.2018 № 2383 выдан: Администрация муниципального образования "Выборгский район" Ленинградской области; достоверность: от 12.10.2018 № 401/2018 выдан: Акционерное общество "Ленинградская областная электросетевая</p> | | |
| | <p> ФЕДЕРАЛЬНОЕ АГЕНТСТВО ТЕХНИЧЕСКОГО РЕГУЛИРОВАНИЯ И МЕТРОЛОГИИ Служба по техническому регулированию и метрологии Федеральное агентство по техническому регулированию и метрологии Федеральное государственное учреждение "Федеральный центр по техническому регулированию и метрологии"</p> | | |
| | <p>ДИРЕКЦИЯ ИСХОДНИКОВ ЭЛЕКТРОННОЙ ПОДПИСКАЮ Служба по техническому регулированию и метрологии Федеральное агентство по техническому регулированию и метрологии Федеральное государственное учреждение "Федеральный центр по техническому регулированию и метрологии"</p> | | |
| | <p>полное наименование документа</p> | | |
| | <p>инициалы, фамилия</p> | | |

Земельный участок

вид объекта недвижимости

| | | | |
|--|----------------------------|------------------|---------------------------|
| Лист № 18 раздела 1 | Всего листов раздела 1: 28 | Всего страниц: 8 | Всего листов выписки: 537 |
| 28.10.2024г. № КУВН-001/2024-263666837 | | | |
| Квартальный номер: | 47-01-0001000-50785 | | |
| <p>12.01.2024: регистрация документа-основания: распоряжение "Об утверждении Правил государственной зоны и граница профузной защитной лесной Восточного моря на территории Ленинградской области и Санкт-Петербурга" от 19.10.2016 № 86 выдана Невско-Ладужское бассейновое водное управление Федерального агентства водных ресурсов; заключение государственного дела в архив (лино). Зона с особыми условиями использования территории: Часть государственной зоны Восточного моря от 15.08.2016 № 616 выдана: Кадастровый номер: Белом. Минуски Финляндия, Область с ограниченной ответственностью "Земельные ресурсы", вид ограничения (обременения): ограничение права на земельный участок; предусмотренные статьями 56 Земельного кодекса Российской Федерации; срок действия: с 12.01.2024; регистрация документа-основания: када (лино) от 09.07.2013 № 103057 выдан: Управление Федеральной службы государственной регистрации, кадастра и картографии по Ленинградской области; свидетельство о государственной регистрации права от 22.12.2009 № 47-78-01/020/2009-216 выдан: Управление Федеральной регистрационной службы по Санкт-Петербургу и Ленинградской области; вид ограничения (обременения): ограничение права на земельный участок; предусмотренные статьями 56 Земельного кодекса Российской Федерации; срок действия: с 12.01.2024; регистрация документа-основания: документ, содержащий необходимые для внесения в государственной кадастр недвижимости сведения о государственной зоне или зоны с особыми условиями использования территории; либо об отмене установления такой зоны от 18.02.2022 № РВД-0123/2022-20144; иной документ, содержащий описание объекта от 17.02.2022 № РВД-0123/2022-20144; действительность от 19.02.2020 № 7988397, вид ограничения (обременения): ограничение права на земельный участок; предусмотренные статьями 56 Земельного кодекса Российской Федерации; срок действия: с 12.01.2024; регистрация документа-основания: документ, содержащий необходимые для внесения в государственный кадастр недвижимости сведения об установлении или изменения территории государственной зоны или зоны с особыми условиями использования территории; либо об отмене установления такой зоны от 18.02.2022 № РВД-0123/2022-20144; иной документ, содержащий описание объекта от 17.02.2022 № РВД-0123/2022-20144; действительность от 19.02.2020 № 7988397, вид ограничения (обременения): ограничение права на земельный участок; предусмотренные статьями 56 Земельного кодекса Российской Федерации; срок действия: с 12.01.2024; регистрация документа-основания: документ, содержащий необходимые для внесения в государственный кадастр недвижимости сведения об установлении или изменения территории государственной зоны или зоны с особыми условиями использования территории; либо об отмене установления такой зоны от 18.02.2022 № РВД-0123/2022-1775; иной</p> | | | |

ДОКУМЕНТ ПОДЛИННО

ЗЕМЕЛЬНЫЙ УЧАСТОК

Судебные акты и иные документы, содержащие сведения об объектах недвижимости, принадлежащих на праве собственности гражданам Российской Федерации и иностранцам

ПОСМОТРЕТЬ ДОКУМЕНТ ПОДЛИННО

НИЖЕПОДПИСАТЬСЯ

Земельный участок
под объектом недвижимости

| | | | |
|--|----------------------------|------------------|---------------------------|
| Лист № 17 раздела 1 | Всего листов раздела 1: 28 | Всего страниц: 8 | Всего листов выписки: 537 |
| 28.10.2024г. № КУВН-001/2024-263666837 | | | |
| Квартальный номер: 47-01-0001000-50785 | | | |

Российской Федерации, вид ограничения (обременения): ограничение прав на земельный участок, предусмотренные статьёй 56 Земельного кодекса Российской Федерации; срок действия: с 12.01.2024; реквизиты документа-основания: документ, содержащий необходимые для внесения в государственную кадастр недвижимости сведения об установлении или изменении территориальной зоны или зоны с особыми условиями использования территории, либо об отмене установления такой зоны от 30.11.2021 № РВД-0123/2021-64359; иной документ, содержащий описание объекта от 29.11.2021 № РВД-0123/2021-64359; дата вступления в силу: 19.02.2020 № 7988397; вид ограничения (обременения): ограничение прав на земельный участок, предусмотренные статьёй 56 Земельного кодекса Российской Федерации; срок действия: с 12.01.2024; реквизиты документа-основания: Постановление о порядке установления особых зон объектов хозяйственного назначения и особая зона использования земельного участка, расположенных в границах таких зон от 24.02.2009 № 160/04/09; Постановление Российской Федерации, вид ограничения (обременения): ограничение прав на земельный участок, предусмотренные статьёй 56 Земельного кодекса Российской Федерации; срок действия: с 12.01.2024; реквизиты документа-основания: сведения об установлении или изменении территориальной зоны или зоны с особыми условиями использования территории, либо об отмене установления такой зоны от 30.11.2021 № РВД-0123/2021-64347; иной документ, содержащий описание объекта от 29.11.2021 № РВД-0123/2021-64347; дата вступления в силу: 19.02.2020 № 7988397; вид ограничения (обременения): ограничение прав на земельный участок, предусмотренные статьёй 56 Земельного кодекса Российской Федерации; срок действия: с 12.01.2024; реквизиты документа-основания: справка о балансовой принадлежности от 02.09.2013 № 429 выдан: ООО "Облаком шорт", до которого координат от 27.05.2013 № 03-05/2013 ПР; кадастровый номер: 10-08/011/2014 № 103148 выдан: Выборгский отдел Управления Росреестра по Ленинградской области; вид ограничения (обременения): ограничение прав на земельный участок, предусмотренные статьёй 56 Земельного кодекса Российской Федерации; срок действия: с 12.01.2024; реквизиты документа-основания: карта (план) от 01.07.2013 № 103/048 выдан: Выборгский отдел Управления федеральной службы государственной регистрации, кадастра и картографии по Ленинградской области; свидетельство о государственной регистрации права от 22.12.2009 № 47-78-01/020/2009-2/15 выдан: Управление Федеральной регистрационной службы по Санкт-Петербургу и Ленинградской области; вид ограничения (обременения): ограничение прав на земельный участок, предусмотренные статьёй 56 Земельного кодекса Российской Федерации; срок действия: с

ПОДПИСЬ ИЛИ ПЕЧАТ ИЛИ ПОДПИСЬ



Служба государственной регистрации недвижимости
Федеральное агентство государственной регистрации и кадастровых работ

ИННОВАЦИОННЫЕ ТЕХНОЛОГИИ

Земельный участок

вид объекта недвижимости

Лист № 16 листа № 1

Всего листов листа 1: 28

Всего страниц: 8

Всего листов выписки: 537

28.10.2024г. № КУВН-001/2024-263666837

Квартальный номер:

47-01-0001000-50785

12.01.2024; решениями доумента-основания: карта (план) от 27.11.2012 № 294/2012 выдан: Управление Федеральной службы государственной регистрации, кадастра и картографии по Ленинградской области; зарегистрированное дело от 23.10.2012 № 616 выдан: ФГУП «Федеральный кадастровый центр» - ВИСХАЛТ; выдана: запись о государственной регистрации права от 08.10.2010 № 47-01/013/2010-497 выдан: Управление Федеральной регистрационной службы по Санкт-Петербургу и Ленинградской области; выдана: выписки № от 10.12.2010 № 41:215-002/000008250 выдан: ФГУП Федеральное БТИ; поставил: Совет Министров СССР от 26.03.1984 № 255; вид отчуждения (обременения): отчуждения права на земельный участок; предусмотренные статьей 56 Земельного кодекса Российской Федерации; срок действия: с 12.01.2024; реквизиты документа-основания: выписка из Единого государственного реестра недвижимости об основных характеристиках и зарегистрированных правах на объект недвижимости от 17.12.2018 № 47/000/798/2018-9994 выдан: ФГБУ «ФКП Росреестра» по Ленинградской области; ОПИСАНИЕ МЕСТОПОЛОЖЕНИЯ ГРАНИЦ от 12.12.2019 № 616 выдан: АО «ЛЕНБЕ», сопроводительное письмо от 19.12.2019 № 616 выдан: Нотариальная палата Санкт-Петербурга; вид отчуждения (обременения): отчуждения права на земельный участок; предусмотренные статьей 56 Земельного кодекса Российской Федерации; срок действия: с 12.01.2024; реквизиты документа-основания: карта (план) отчуждения земельного участка № 616 выдан: ИТТ Маслакова Ирина Валерьевна; доверенность от 23.05.2016 № 0242147 выдан: нотариус города Москвы Дьячкова Елена Д.В.; выдана: запись о государственной регистрации права от 29.03.2016 № 004417 выдан: Управление Росреестра по Ленинградской области; вид отчуждения (обременения): отчуждения права на земельный участок; предусмотренные статьей 56 Земельного кодекса Российской Федерации; срок действия: с 12.01.2024; реквизиты документа-основания: документ, содержащий необходимые для внесения в государственный кадастр недвижимости сведения об установлении или изменении территории земель или зоны с особыми условиями использования территорий, либо об отмене установленных такой зоны от 30.11.2022 № РУД-0123/2022-66657 выдан: Министерство природных ресурсов и экологии Ленинградской области; приказ об утверждении Границы муниципальных районов до оск территории «Талово-Орда» от министерства природных ресурсов и экологии Ленинградской области – Игорь Валентинович «Ленинград – Выборг» – Гострунинцев к количеству экземпляров природного газа в Выборгском районе Ленинградской области – Игорь Валентинович» от 07.10.2022 № 1105 выдан: Министерство энергетики

ПОЛНОЕ НАИМЕНОВАНИЕ ДОЛЖНОСТИ

ДИРЕКТОР КАДАСТРА

ЗАСТУПАЮЩИЙ ДОЛЖНОСТИ

Служба государственного кадастрового учета и регистрации недвижимости

Федеральное агентство государственной регистрации и кадастровых услуг

ИНИЦИАЛЫ, ФАМИЛИЯ

Земельный участок

вид объекта недвижимости

Лист № 15 пакета 1

Всего листов пакета 1: 28

Всего страниц 8

Всего листов выписки: 537

28.10.2024г. № КУВН-001/2024-263666837

Квартальный номер:

47-01-0001000-50785

"Ленинградская областная энергосетевая компания" Генеральный директор Д.С. Сивосов, карта (или) объекта землеустройства от 28.07.2017 № 6/в выдана: ООО "Аэроет", решение о создании/принятии основной зоны объекта землеустройства координаты от 18.09.2017 № 06-881/РС-770 выдана: Федеральная служба по экологическому, технологическому и атомному надзору (Ростов-на-Дону).

Северо-западное управление:.; уведомление о невозможности внесения сведений в Единый государственный реестр недвижимости от 13.11.2017 № 47/МВ-17-14369 выдан: Министерство экономического развития Российской Федерации Федеральная служба государственного регистрации, кадастра и картографии Флинтс Федеральное государственное бюджетное учреждение "Федеральное кадастровая палата и федеральной службы государственной регистрации, кадастра и картографии" по Ленинградской области, вид ограничения (обременения): ограничение прав на земельный участок, предусмотренные статьей 56 Земельного кодекса Российской Федерации; срок действия: с 12.01.2024; реквизиты документа-основания: документ, удостоверяющий необходимость для внесения в государственный кадастр недвижимости сведений об установлении или изменении территориальной зоны или зоны с особыми условиями использования территории, либо об отмене установления такой зоны от 28.02.2022 № РВД-01/23/2022-17227; иной документ, содержащий описание объекта от 24.02.2022 № РВД-01/23/2022-17227. вид ограничения (обременения): ограничение прав на земельный участок, предусмотренные статьей 56 Земельного кодекса Российской Федерации; срок действия: с 12.01.2024; реквизиты документа-основания: постановление от 24.06.2005 № 229-р выдан: Комитет по управлению городскими округами Ленинградской области; постановление Правительства РФ от 24 февраля 2009 г. N 160 "О порядке установления отдельных зон объектов государственного кадастра и особых условий использования земельных участков, расположенных в границах таких зон" от 24.02.2009 № 160 выдан: Правительство РФ, вид ограничения (обременения): ограничение прав на земельный участок, предусмотренные статьей 56 Земельного кодекса Российской Федерации; срок действия: с

полное наименование должности



инициалы, фамилия

Земельный участок

Или объекта недвижимости

| | | | |
|--|--|-------------------|---------------------------|
| Лист № 14 раздела 1 | Всего листов раздела 1: 28 | Всего разделов: 8 | Всего листов выписки: 537 |
| 28.10.2024г. № КУВН-001/2024-263666837 | | | |
| Кадастровый номер: | 47:01:0001000:50785 | | |
| | <p>предусмотренные статьей 56 Земельного кодекса Российской Федерации: срок действия: с 12.01.2024; реквизиты документа-основания: доверенность от 12.05.2017 № 181/2017 выдан: Акционерное общество "Ленинградская областная электросетевая компания" (с/арт (стан) объекта землеустройства от 07.09.2017 № 6/и выдан: НИИП "ВНКСХАП Северо-Запад"; о порядке установления охранных зон объектов от 24.02.2009 № 160 выдан: Приволжское РФ; с/арта о балансовой принадлежности от 23.08.2017 № 6/и выдан: Акционерное общество "Ленинградская областная электросетевая компания"; решение о согласовании границ охранный зоны объекта электросетевого хозяйства от 11.10.2017 № 06-1026/РС-911 выдан: Северо-Западное управление Федеральной службы по экологическому, технологическому и атомному надзору; или ограничения (обременения):</p> <p>ограничение права на земельный участок, предусмотренные статьей 56 Земельного кодекса Российской Федерации; срок действия: с 12.01.2024; реквизиты документа-основания: доверенность от 12.05.2017 № 181/2017 выдан: Акционерное общество "Ленинградская областная электросетевая компания"; с/арта (стан) объекта землеустройства от 03.10.2017 № 6/и выдан: НИИП "ВНКСХАП Северо-Запад"; о порядке установления охранных зон объектов от 24.02.2009 № 160 выдан: Приволжское РФ; с/арта о балансовой принадлежности объектов от 23.08.2017 № 6/и выдан: Акционерное общество "Ленинградская областная электросетевая компания"; решение о согласовании границ охранный зоны объекта электросетевого хозяйства от 01.11.2017 № 06-1162/РС-1045 выдан:</p> <p>Северо-Западное управление Федеральной службы по экологическому, технологическому и атомному надзору; или ограничения (обременения): ограничения права на земельный участок, предусмотренные статьей 56 Земельного кодекса Российской Федерации; срок действия: с 12.01.2024; реквизиты документа-основания: "О порядке установления охранных зон объектов электросетевого хозяйства и особых условий использования земельных участков, расположенных в границах таких зон" от 24.02.2009 № 160 выдан: Приволжское Российской Федерации; с/арта о балансовой принадлежности от 12.07.2017 № 00-03/5154 выдан: Акционерное общество "Ленинградская областная электросетевая компания"; решение от 08.12.2016 № 28-151544 выдан: Федеральная служба по экологическому, технологическому и атомному надзору (Вестгайдар); Северо-Западное управление; увеличение о собственности на и/или в пользование электросетевых от 15.09.2016 № 05-2390/2016 выдан: Акционерное общество "Ленинградская областная электросетевая компания"; акт приемки-передачи объектов строительства (проектной) объекта от 30.05.2016 № 6/и выдан: Акционерное общество "Ленинградская областная электросетевая компания"; доверенность от 07.10.2016 № 360 выдан: Акционерное общество</p> | | |



ФЕДЕРАЛЬНАЯ СЛУЖБА
ПО ЭКОЛОГИЧЕСКОМУ,
ТЕХНОЛОГИЧЕСКОМУ И
АТОМНОМУ НАДЗОРУ

Служба по экологическому, технологическому и атомному надзору
Федеральной службы по экологическому, технологическому и атомному надзору
Федеральное государственное учреждение

Федеральное государственное учреждение

инициалы, фамилия

Земельный участок

нал объекта недвижимости

Лист № 13 раздела 1

Всего листов раздела 1: 28

Всего страниц: 8

Всего листов выписки: 537

28.10.2024г. № КУ/НН-001/2024-263666837

Квартальный номер:

47-01-0001000-50785

(обременения) ограничения права на земельный участок, предусмотренные статьёй 56 Земельного кодекса Российской Федерации; срок действия: с 12.01.2024; реквизиты документа-основания: листок доверия, содержащий описание объекта от 22.08.2022 № Р/Д-0123/2022-49422; документ, содержащий необходимые для внесения в государственной кадастр недвижимости сведения об установлении или изменении территориальной зоны или зоны с особыми условиями использования территории, либо об отмене установления такой зоны от 20.06.2022 № Р/Д-0123/2022-49422; решение о составлении границ охраняемой зоны объекта земельного хозяйства от 15.06.2022 № 241-25901 выдан: Федеральная служба по экологическому, технологическому и атомному надзору (Ростехнадзор) Северо-Западное управление, вид ограничения (обременения): ограничение права на земельный участок, предусмотренные статьёй 56 Земельного кодекса Российской Федерации; срок действия: с 12.01.2024; реквизиты документа-основания: "Представление" "О порядке установления охраняемых зон объектов земельного хозяйства и оных условиях использования земельной территории, расположенных в границах такой зон" от 24.02.2009 № 160 выдан: Правительство Российской Федерации; ссылка о балансовой принадлежности от 12.07.2017 № 00-03/5153 выдан: Акционерное общество "Ленинградская область электрических компаний" (период от 08.12.2016 № 28-151544 выдан: Федеральная служба по экологическому, технологическому и атомному надзору (Ростехнадзор), Северо-Западное управление; удостоверение о готовности на ввод в эксплуатацию земельного участка от 15.09.2016 № 05-2390-2016 выдан: Акционерное общество "Ленинградская область электрических компаний"; акт приемочной комиссии законченного строительства объекта земельного хозяйства от 30.05.2016 № 611 выдан: Акционерное общество "Ленинградская область электрических компаний" Генеральный директор Д.С. Сивкоок; карта (план) объекта заземления от 28.07.2017 № 611 выдан: ООО "Аудит"; решение о составлении границ охраняемой зоны объекта земельного хозяйства от 15.09.2017 № 06-872/РС.-761 выдан: Федеральная служба по экологическому, технологическому и атомному надзору (Ростехнадзор), Северо-Западное управление.; удостоверение о возможности внесения сведений в Единый государственной реестр недвижимости от 13.11.2017 № 47/МВ/17-14193 выдан: Министерство экономического развития Российской Федерации Федеральная служба государственной регистрации, кадастра и картографии Флиппа Федерального государственного бюджетного учреждения "Федеральное казначейство платит федеральной службе государственной регистрации, кадастра и картографии" по Ленинградской области, на ограничение (обременения): ограничение права на земельный участок.

ДОКУМЕНТ ПОДЛИННО

ЗЕМЕЛЬНЫЙ УЧАСТОК

Судебные акты и исполнительные листы
 Подлин. выдана: 04.08.2024 10:25:00
 Подлин. выдана: 04.08.2024 10:25:00
 Подлин. выдана: 04.08.2024 10:25:00

ПОДЛИННОЕ ИЛИ КОПИЕ ПОДЛИННОСТИ

НИШТАБЛЕ, ФАКСИЛИ

Земельный участок
вид объекта недвижимости

| | | | |
|---|----------------------------|-------------------|---------------------------|
| Лист № 12 раздела 1 | Всего листов раздела 1: 28 | Всего разделов: 8 | Всего листов выписки: 537 |
| 28.10.2024г. № КУВН-001/2024-263666837 | | | |
| Кадастровый номер: | 47:01:0001000:50785 | | |
| <p>Российской Федерации; срок действия: с 12.01.2024; причины документа-основания: договорность от 12.05.2017 № 181/2017 выдан: Акционерное общество "Ленинградская областная электросетевая компания" (далее (далее) объект кадастровый от 07.09.2017 № 6/н выдан: ПИИП "ВНСХАПТ Северо-Запад", о порядке установления границ зон объектов от 24.02.2009 № 160 выдан: Приказом МР: справка о балансовой принадлежности от 23.08.2017 № 6/н выдан: Акционерное общество "Ленинградская областная электросетевая компания"; решение о согласовании границ охранный зоны объекта электросетевого хозяйства от 11.10.2017 № 06-101/6РС-901 выдан: Северо-Западное управление федеральной службы по экологическому, технологическому и атомному надзору; вид ограничения (обременения): ограничение права на земельный участок, предусмотренные статьями 56 Земельного кодекса Российской Федерации; срок действия: с 12.01.2024; реквизиты документа-основания: распоряжение о внесении изменений в распоряжение Ленинградской области от 15.05.2020 №626 "Об установлении зон с особыми условиями использования территории в связи с применением газораспределительных сетей "Газораспределительная сеть в земельной ДЮ ГУЗ "Соволинская газораспределительная сеть" от 30.05.2024 № 753 выдан: Ленинградский областной комитет по управлению государственным имуществом (Ленинградское имущество); распоряжение "Об установлении зон с особыми условиями использования территории и связи с разграничением газораспределительных сетей "Газораспределительная сеть в земельной ДЮ ГУЗ "Соволинская газораспределительная сеть" от 30.05.2024 № 626 выдан: Ленинградский областной комитет по управлению государственным имуществом (Ленинградское имущество); вид ограничения (обременения): ограничение права на земельный участок, предусмотренные статьями 56 Земельного кодекса Российской Федерации; срок действия: с 12.01.2024; причины документа-основания: выписка из Единого государственного реестра недвижимости об объекте недвижимости от 14.02.2020 № 09/2020/313429675 выдан: ФГИС ЕГРН; описание местоположения границ от 04.05.2020 № 6/н выдан: ООО "Энергетик выданы и описаны"; распоряжение комитета по управлению государственным имуществом Ленинградской области от 15.05.2020 № 628 выдан: Комитет по управлению государственным имуществом Ленинградской области; вид ограничения (обременения): ограничение права на земельный участок, предусмотренные статьями 56 Земельного кодекса Российской Федерации; срок действия: с 12.01.2024; реквизиты документа-основания: справка о балансовой принадлежности от 02.09.2013 № 435 выдан: ООО "Облакоэнерджи"; договор подряда от 27.05.2013 № 03-05-2013 ПР-кадр(станд) охранный зоны муниципальной линии 6 нН от 31.01.2014 № 103155 выдан: Выборгский отдел управления Росреестра по Ленинградской области; вид ограничения</p> | | | |


 ФЕДЕРАЛЬНОЕ АГЕНТСТВО
ТЕХНИЧЕСКОГО РЕГУЛИРОВАНИЯ
И МЕТРОЛОГИИ

 ДИРЕКЦИЯ ПО ОБЪЕКТАМ
НЕДВИЖИМОСТИ

 Структура, наименование и адресы филиалов
Федерального агентства технического
регулирования и метрологии

Филиал в Ленинградской области

 ПОСМОТРЕТЬ ИЛИ ЗАКАЗАТЬ
КОПИЮ ДОКУМЕНТА

НИЖНИЙ ПОЯС

Земельный участок

вид объекта недвижимости

Лист № 11 раздела 1

Всего листов раздела 1: 28

Всего разделов: 8

Всего листов выписки: 537

28.10.2024г. № КУВН-001/2024-263666837

Квартальный номер:

47-01-0001000-50785

13.06.2023; решениями документа-основания: Постановление о порядке установления оспариваемых зон объектов электроэнергетики в границах таковых зон от 24.02.2009 № 160 выдан: Правительство Российской Федерации; вид основания (обременения): ограничение права на земельный участок.

предусмотренные статьей 56 Земельного кодекса Российской Федерации; срок действия: с 29.06.2023; решениями документа-основания: постановление Правительства РФ "О порядке установления оспариваемых зон объектов электроэнергетики в границах таковых зон" от 24.02.2009 № 160 выдан: Правительство РФ; вид основания (обременения): ограничение права на земельный участок.

предусмотренные статьей 56 Земельного кодекса Российской Федерации; срок действия: с 09.08.2023; решениями документа-основания: документ, содержащий необходимые для внесения в государственную кадастр недвижимости сведения об установлении или изменении территории такой зоны или зоны с особыми условиями использования территории, либо об отмене установления такой зоны от 13.01.2022 № РУД-0123/2022-9127; иной документ от 13.01.2022 № РУД-0123/2022-9127; вид ограничения (обременения): ограничение права на земельный участок; предусмотренные статьей 56 Земельного кодекса Российской Федерации; срок действия: с 12.01.2024; решениями документа-основания: справка о балансовой принадлежности от 09.09.2013 № 485 выдан: ООО "Облакоэнерджи"; договор подряда от 27.05.2013 № 03-05/2013 ПР; купительно-оформительский акт от 10.12.2013 № 1031/38 выдан: Выборгский отдел Управления Росреестра по Ленинградской области; вид основания (обременения): ограничение права на земельный участок; предусмотренные статьей 56 Земельного кодекса Российской Федерации; срок действия: с 12.01.2024; решениями документа-основания: документ, содержащий необходимые для внесения в государственную кадастр недвижимости сведения об установлении или изменении территории такой зоны или зоны с особыми условиями использования территории, либо об отмене установления такой зоны от 24.12.2020 № РУД-0123/2020-20099; вид ограничения (обременения): ограничение права на земельный участок; предусмотренные статьей 56 Земельного кодекса Российской Федерации; срок действия: с 12.01.2024; решениями документа-основания: справка о балансовой принадлежности от 09.09.2013 № 486 выдан: ООО "Облакоэнерджи"; договор подряда от 27.05.2013 № 03-05/2013 ПР; купительно-оформительский акт от 10.12.2013 № 1031/39 выдан: Выборгский отдел Управления Росреестра по Ленинградской области; вид основания (обременения): ограничение права на земельный участок; предусмотренные статьей 56 Земельного кодекса

полное наименование должности

инициалы, фамилия



Земельный участок

на объекте недвижимости

| | | | |
|--|----------------------------|------------------|---------------------------|
| Лист № 10 раздела 1 | Всего листов раздела 1: 28 | Всего страниц: 8 | Всего листов выписки: 537 |
| 28.10.2024г. № КУВН-001/2024-263666837 | | | |
| Кадастровый номер: | 47:01-0001000-50785 | | |
| <p>документ, содержащий описание объекта от 22.08.2022 № РВД-01/23/2022-49422; документ, содержащий необходимые для внесения в государственный кадастр недвижимости сведения об установленном или изменении территориальной зоны или зоны с особыми условиями использования территорий, либо об отмене установленных такой зоны от 20.06.2022 № РВД-01/23/2022-49422; решение о согласовании границ охранных зон объекта хвостового хозяйства от 15.06.2022 № 241-25901 выдан: Федеральная служба по интеллектуальному, технологическому и атомному надзору (Ростехнадзор) Северо-Западное управление, вид разрешения (обременения): отращивания права на земельный участок, предусмотренные статьей 56 Земельного кодекса Российской Федерации; срок действия: с 05.10.2022; реквизиты документа-основания: доверенность от 03.08.2021 № 2505754; документ, содержащий необходимые для внесения в государственный кадастр недвижимости сведения об установленном или изменении территориальной зоны или зоны с особыми условиями использования территорий, либо об отмене установленных такой зоны от 24.08.2022 № РВД-01/23/2022-53898; иной документ, содержащий описание объекта от 08.09.2022 № РВД-01/23/2022-53898, вид отращивания (обременения): отращивания права на земельный участок, предусмотренные статьей 56 Земельного кодекса Российской Федерации; срок действия: с 27.03.2023; реквизиты документа-основания: доверенность от 06.10.2021 № 9064026; документ, содержащий необходимые для внесения и государственного кадастра недвижимости сведения об установленном или изменении территориальной зоны или зоны с особыми условиями использования территорий, либо об отмене установленных такой зоны от 05.12.2022 № РВД-01/23/2022-74323; иной документ, содержащий описание объекта от 27.12.2022 № РВД-01/23/2022-74323, вид отращивания (обременения): отращивания права на земельный участок, предусмотренные статьей 56 Земельного кодекса Российской Федерации; срок действия: с 04.05.2023; реквизиты документа-основания: постановление Правительства РФ "У" поручает установить охраняемых зон объектов хвостового хозяйства и особые условия использования земельных участков, расположенных в границах парка зон" от 24.02.2009 № 160 выдан: Постановление Правительства Российской Федерации от 19.05.2023; реквизиты документа-основания: Постановление о порядке установления охраняемых зон объектов хвостового хозяйства и особые условия использования земельных участков, расположенных в границах парка зон от 24.02.2009 № 160 выдан: Правительство Российской Федерации, вид отращивания (обременения): отращивания права на земельный участок, предусмотренные статьей 56 Земельного кодекса Российской Федерации; срок действия: с</p> | | | |

ДОКУМЕНТ КОДЕКС.ЮР

ДЕЯТЕЛЬНОСТЬ ПОДПИСАЮ

Служба технической поддержки
Росреестра
ВЫЕЗДНЫЕ СЛУЖБЫ
ДЕЯТЕЛЬНОСТЬ КОДЕКС.ЮР

ПОСЛОНЕ ВИШЕОПИСАННЕ ДОКЛАДИ

НИШПИСИ, ФАМИЛИЯ

Земельный участок
или объекта недвижимости

| | | | |
|---|----------------------------|-------------------|-----------------------------|
| Лист № 8 раздела 1 | Всего листов раздела 1: 28 | Всего разделов: 8 | Всего листов инвентаря: 517 |
| 28.10.2024г. № КУ/НН-001/2024-263666837 | | | |
| Кадастровый номер: 47-01-0001000-50785 | | | |

предусмотренные статьей 56 Земельного кодекса Российской Федерации; срок действия: с 10.07.2020; реквизиты документа-основания: выписка из Единого государственного реестра недвижимости об объекте недвижимости от 14.02.2020 № 99/2020/313429673 выдан: ФГИС ЕГРН, вид управления (обременения): ограничение прав на земельный участок, предусмотренные статьей 56 Земельного кодекса Российской Федерации; срок действия: с 10.07.2020; реквизиты документа-основания: выписка из Единого государственного реестра недвижимости об объекте недвижимости от 06.04.2020 № 99/2020/327374601 выдан: ФГИС ЕГРН, вид управления (обременения): ограничение прав на земельный участок, предусмотренные статьей 56 Земельного кодекса Российской Федерации; срок действия: с 10.12.2020; реквизиты документа-основания: доверенность от 27.05.2020 № 01-14-1428/2020; документ, удостоверяющий сведения, содержащиеся в Едином государственном реестре недвижимости (публичного доступа и открытого доступа Росреестра) от 25.12.2020 № Р/УД-01/23/2020-20945; иной документ, содержащий описание объекта от 26.12.2020 № Р/УД-01/23/2020-20945; вид управления (обременения): ограничение прав на земельный участок, предусмотренные статьей 56 Земельного кодекса Российской Федерации; срок действия: с 12.02.2021; реквизиты документа-основания: иной документ, содержащий описание объекта от 26.10.2020 № Р/УД-01/23/2020-15046; документ, содержащий необходимые для внесения в государственный кадастр недвижимости сведения об установлении или изменении территориальной зоны или зоны с особыми условиями использования территории, либо об отмене установления такой зоны от 09.11.2021 № Р/УД-01/23/2021-59706; иной документ, содержащий описание объекта от 29.09.2021 № Р/УД-01/23/2021-59706; доверенность от 19.02.2020 № 7888397; вид ограничения (обременения): ограничение прав на земельный участок, предусмотренные статьей 56 Земельного кодекса Российской Федерации; срок действия: с 03.02.2022; реквизиты документа-основания: документ, содержащий необходимые для внесения в государственный кадастр недвижимости сведения об установлении или изменении территориальной зоны или зоны с особыми условиями использования территории, либо об отмене установления такой зоны от 30.11.2021 № Р/УД-01/23/2021-64359; иной документ, содержащий описание объекта от 29.11.2021 №

полное наименование должности



ДОКУМЕНТ КОДИРОВАНО
ЭЛЕКТРОННОЙ ПОДПИСЬЮ
Средствами криптографического обеспечения
Федерального агентства по техническому
регулированию и стандартизации

инициалы, фамилия

Земельный участок

на объектах недвижимости

| | | | |
|--|---|------------------|----------------------------|
| Лист № 7 раздела I | Всего листов раздела I 28 | Всего разделов 8 | Всего листов инвентаря 517 |
| 28.10.2024г. № КУВН-001/2024-263666837 | | | |
| Кадастровый номер: | 47:01:0001000:50785 | | |
| | <p>присвоение: статья 56 Земельного кодекса Российской Федерации; срок действия: с 21.02.2018; результаты документа-основания: "Паспортное "О порядке установления границ земельных участков электролинии электропередачи в границах кадастрового участка № 160 кадастра Промышленности Российской Федерации; вид ограничения (обременения): ограничение права на земельный участок; присвоение: статья 56 Земельного кодекса Российской Федерации; срок действия: с 21.02.2018; результаты документа-основания: "Паспортное "О порядке установления границ земельных участков электролинии электропередачи в границах кадастрового участка № 160 кадастра Промышленности Российской Федерации; вид ограничения (обременения): ограничение права на земельный участок; присвоение: статья 56 Земельного кодекса Российской Федерации; срок действия: с 22.11.2019; результаты документа-основания: "О порядке установления границ зон объектов электролинии электропередачи в границах кадастрового участка, расположенного в границах кадастрового участка № 160 кадастра Промышленности Российской Федерации; вид ограничения (обременения): ограничение права на земельный участок; присвоение: статья 56 Земельного кодекса Российской Федерации; срок действия: с 10.12.2019; результаты документа-основания: постановление от 09.10.1995 № 578 выдан: Правительство Российской Федерации; вид ограничения (обременения): ограничение права на земельный участок; присвоение: статья 56 Земельного кодекса Российской Федерации; срок действия: с 15.02.2020; результаты документа-основания: выписка из Единого государственного реестра недвижимости от 17.12.2018 № 47/001/798/2018-9994 выдан: ФГБУ "ФКП Росреестр" по Ленинградскому району; вид ограничения (обременения): ограничение права на земельный участок; присвоение: статья 56 Земельного кодекса Российской Федерации; срок действия: с 23.03.2020; результаты документа-основания: "Паспортное "О порядке установления границ зон объектов электролинии электропередачи в границах кадастрового участка, расположенного в границах кадастрового участка № 160 кадастра Промышленности Российской Федерации; вид ограничения (обременения): ограничение права на земельный участок; присвоение: статья 56 Земельного кодекса Российской Федерации; срок действия: с 08.04.2020; результаты документа-основания: декларация от 10.09.2019 № 251 выдан: АО "Свагазтрансгаз"; вид ограничения (обременения): ограничение права на земельный участок.</p> | | |

ДОКУМЕНТ КОПИРУЕМ

ЭЛЕКТРОННОЕ ПОДПИСАНИЕ

Судебный департамент при Верховном Суде Российской Федерации
Федеральное бюро технической инвентаризации
Федеральное государственное учреждение

ПОДПИСЬ ИЛИ ПОДПИСАНИЕ ДОЛЖНОСТИ

ИНИЦИАЛЫ, ФАМИЛИЯ

Земельный участок
или объекта недвижимости

| | | | |
|--|----------------------------|-------------------|-----------------------------|
| Лист № 6 раздела 1 | Всего листов раздела 1: 28 | Всего разделов: 8 | Всего листов инвентаря: 517 |
| 28.10.2024г. № КУВН-001/2024-263666837 | | | |
| Кадастровый номер: 47-01-0090000-50785 | | | |

действие: с 14.03.2017; результаты документа-основания: государственные "Об утверждении граница водоохранной зоны и граница прибрежной защитной полосы Балтийского моря на территории Ленинградской области и Санкт-Петербурга" от 19.10.2016 № 86 выданы: Новгородское бассейновое водное управление Федерального агентства водных ресурсов, вид ограничения (обременения): сервитут; срок действия не установлен; вид ограничения (обременения): ограничение права на земельный участок, предусмотренное статьей 56 Земельного кодекса Российской Федерации; срок действия: с 04.08.2017; результаты документа-основания: доверенность от 12.05.2017 № 181/2017 выдан: Архангельское областное "Ленинградская областная электросетевая компания", вид ограничения (обременения): ограничение права на земельный участок, предусмотренное статьей 56 Земельного кодекса Российской Федерации; срок действия: с 10.08.2017; результаты документа-основания: доверенность от 11.03.2016 № 142 выдан: Архангельское областное "Ленинградская областная электросетевая компания", вид ограничения (обременения): ограничение права на земельный участок, предусмотренное статьей 56 Земельного кодекса Российской Федерации; срок действия: с 13.12.2017; результаты документа-основания: доверенность от 12.05.2017 № 181/2017 выдан: Архангельское областное "Ленинградская областная электросетевая компания", вид ограничения (обременения): ограничение права на земельный участок, предусмотренное статьей 56 Земельного кодекса Российской Федерации; срок действия: с 13.12.2017; результаты документа-основания: доверенность от 12.05.2017 № 181/2017 выдан: Архангельское областное "Ленинградская областная электросетевая компания", вид ограничения (обременения): ограничение права на земельный участок, предусмотренное статьей 56 Земельного кодекса Российской Федерации; срок действия: с 17.01.2018; результаты документа-основания: справка о фактической приватизации от 29.11.2016 № 00-03/7664 выдан: АО "ЛЭСЭС", вид ограничения (обременения): ограничение права на земельный участок, предусмотренное статьей 56 Земельного кодекса Российской Федерации; срок действия: с 21.02.2018; результаты документа-основания: "Платионовские" О охроне установленного охраняемых объектов электросетевого хозяйства и особая усадьба незащищенная земельный участок, расположенная в границах тапек зон" от 24.02.2009 № 160 выдан: Правительство Российской Федерации, вид ограничения (обременения): ограничение права на земельный участок.

| | | |
|---|--|-------------------|
|  ФЕДЕРАЛЬНОЕ АГЕНТСТВО ТЕХНИЧЕСКОГО РЕГУЛИРОВАНИЯ И МЕТРОЛОГИИ | ДИРЕКЦИЯ ПО ЮРИДИЧЕСКОМУ ОБЕСПЕЧЕНИЮ ДЕЯТЕЛЬНОСТИ | |
| | Служба юрисконсульта-адвоката Федерального агентства технического регулирования и метрологии | инициалы, фамилия |

Земельный участок
или объекта недвижимости

| | | | |
|--|----------------------------|-------------------|-----------------------------|
| Лист № 5 раздела 1 | Всего листов раздела 1: 28 | Всего разделов: 8 | Всего листов инвентаря: 517 |
| 28.10.2024г. № КУВН-001/2024-263666837 | | | |
| Кадастровый номер: 47:01:0001000:50785 | | | |

ограничения права на земельный участок, предусмотренные статьей 56 Земельного кодекса Российской Федерации; срок действия: с 02.02.2017; реквизиты документа-основания: справка о балансовой принадлежности от 27.09.2013 № 03/2840-5 выдан: Отделом акционерное общество "Ленинградская областная управленческая электросетевая компания", вид ограничения (обременения):

ограничения права на земельный участок, предусмотренные статьей 56 Земельного кодекса Российской Федерации; срок действия: с 02.02.2017; реквизиты документа-основания: распоряжение от 24.06.2005 № 219, р выдан: Комитет по управлению городским имуществом, вид ограничения (обременения): ограничения права на земельный участок, предусмотренные статьей 56 Земельного кодекса Российской Федерации; срок действия: с 02.02.2017; реквизиты документа-основания: карта (план) от 03.05.2012 № 76022 выдан: Выборгский отдел Управления Росреестра по Ленинградской области; вид ограничения (обременения): ограничения права на земельный участок, предусмотренные статьей 56 Земельного кодекса Российской Федерации; срок действия: с 02.02.2017; реквизиты документа-основания: карта (план) от 01.07.2013 № 103048 выдан: Выборгский отдел Управления федеральной службы государственной регистрации, кадастра и картографии по Ленинградской области; вид ограничения (обременения): ограничения права на земельный участок, предусмотренные статьей 56 Земельного кодекса Российской Федерации; срок действия: с 02.02.2017; реквизиты документа-основания: карта (план) от 23.09.2011 № 52011 выдан: Управление Росреестра по Ленинградской области; вид ограничения (обременения): ограничения права на земельный участок, предусмотренные статьей 56 Земельного кодекса Российской Федерации; срок действия: с 02.02.2017; реквизиты документа-основания: справка о балансовой принадлежности от 09.09.2013 № 486 выдан: ООО "Облакоэнерго", вид ограничения (обременения): ограничения права на земельный участок, предусмотренные статьей 56 Земельного кодекса Российской Федерации; срок действия: с 02.02.2017; реквизиты документа-основания: справка о балансовой принадлежности от 09.09.2013 № 503 выдан: Общество с ограниченной ответственностью "Облакоэнерго", вид ограничения (обременения): ограничения права на земельный участок, предусмотренные статьей 56 Земельного кодекса Российской Федерации; срок действия: с 14.03.2017; реквизиты документа-основания: распоряжение "ООУ управления планиры подворной зоны и правила предельной застройки жилого сектора территории Ленинградкой области и Санкт-Петербурга" от 19.10.2016 № 86 выдан: Пензен-палатовое бассейновое водное управление федерального агентства водных ресурсов; вид ограничения (обременения): ограничения права на земельный участок, предусмотренные статьей 56 Земельного кодекса Российской Федерации; срок

полное наименование должности



ДИРЕКЦИЯ ПО КАДАСТРУ
ФЕДЕРАЛЬНОЕ АГЕНТСТВО
ТЕХНИЧЕСКОГО РЕГУЛИРОВАНИЯ
И МЕТРОЛОГИИ

Служба по вопросам кадастра
Подпись: _____
Инициалы, фамилия

инициалы, фамилия

Земельный участок

вид объекта недвижимости

Лист № 4 раздела 1

Всего листов раздела 1 28

Всего листов 8

Всего листов инвент. 517

28.10.2024г. № КУ/НН-001/2024-263666837


Кадастровый номер:

47:01:0001000:50785

предусмотренные статьей 56 Земельного кодекса Российской Федерации; срок действия: с 02.02.2017; реквизиты документа-основания: карта (план) от 12.04.2013 № № 100248 выдан: Выборгский отдел Росреестра по Ленинградской области; вид ограничения (обременения): ограничение права на земельный участок; предусмотренные статьей 56 Земельного кодекса Российской Федерации; срок действия: с 02.02.2017; реквизиты документа-основания: распоряжение от 24.06.2005 № 239-р выдан: Комитет по управлению городским имуществом; вид ограничения (обременения): ограничение права на земельный участок; предусмотренные статьей 56 Земельного кодекса Российской Федерации; срок действия: с 02.02.2017; реквизиты документа-основания: справка о фактической принадлежности от 09.09.2013 № 504 выдан: Общество с ограниченной ответственностью "Облаксферро"; вид ограничения (обременения): ограничение права на земельный участок; предусмотренные статьей 56 Земельного кодекса Российской Федерации; срок действия: с 02.02.2017; реквизиты документа-основания: карта (план) от 26.09.2012 № 17949 выдан: Управление Росреестра по Ленинградской области; Выборгский отдел; вид ограничения (обременения): ограничение права на земельный участок; предусмотренные статьей 56 Земельного кодекса Российской Федерации; срок действия: с 02.02.2017; реквизиты документа-основания: справка о фактической принадлежности от 09.09.2013 № 505 выдан: Общество с ограниченной ответственностью "Облаксферро"; вид ограничения (обременения): ограничение права на земельный участок; предусмотренные статьей 56 Земельного кодекса Российской Федерации; срок действия: с 02.02.2017; реквизиты документа-основания: карта (план) от 27.11.2012 № 294/2012 выдан: Управление Федеральной службы государственной регистрации, кадастра и картографии по Ленинградской области; вид ограничения (обременения): ограничение права на земельный участок; предусмотренные статьей 56 Земельного кодекса Российской Федерации; срок действия: с 02.02.2017; реквизиты документа-основания: справка о фактической принадлежности от 02.09.2013 № 429 выдан: ООО "Облаксферро"; вид ограничения (обременения): ограничение права на земельный участок; предусмотренные статьей 56 Земельного кодекса Российской Федерации; срок действия: с 02.02.2017; реквизиты документа-основания: карта (план) от 09.07.2013 № 103057 выдан: Управление Федеральной службы государственной регистрации, кадастра и картографии по Ленинградской области; вид ограничения (обременения):

ДОКУМЕНТ ОБРАЗОВАНИЯ

ЗЕМЕЛЬНЫЙ ПОЛИС



Служба технической регламентации
 Росстандарт
 Федеральное агентство по техническому регулированию и метрологии

ПОСЛОНЕ ЗАПОВЕДНИЧНЕ ДОЛЖНОСТИ

иницијале, фамилија

Земельный участок

вид объекта недвижимости

| | | | |
|--|---|-----------------|-----------------------------|
| Лист № 3 раздела 1 | Всего листов раздела 1: 28 | Всего листов: 8 | Всего листов инвентаря: 517 |
| 28.10.2024г. № КУВН-001/2024-263666837 | | | |
| Кадастровый номер: | 47:01:0001000:50785 | | |
| Описание о наличии земельного спора о местоположении границ земельного участка | наличие отсутствует | | |
| Дополнительные сведения об объекте недвижимости: | Сведения об объекте недвижимости имеют статус "актуальные" | | |
| Дополнительные сведения: | Граница земельного участка состоит из 9 контуров. Учетные номера контуров и их площади: 1 - кв.д. 2 - кв.д. 3 - кв.д. 4 - кв.д. 5 - кв.д. 6 - кв.д. 7 - кв.д. 8 - кв.д. 9 - кв.д. Обременениями данного земельного участка обременены участки (земельные участки) с кадастровыми номерами (кадастровый номерами): 47:01:0401001:3118, 47:01:0401001:129, 47:01:0401001:3643, 47:01:0401002:1835. Сведения об ограничениях права на объект недвижимости, обременениях данного объекта, не зарегистрированных в реестре прав, ограничениях прав и обременений недвижимого имущества: вид ограничения (обременения): ограничение права на земельный участок, предусмотренное статьей 56 Земельного кодекса Российской Федерации; срок действия: с 02.02.2017; реквизиты документа-основания: справка и балансовой принадлежности от 09.09.2013 № 485 выдан: ООО "Обкомэнергo", вид ограничения (обременения): ограничение права на земельный участок, предусмотренное статьей 56 Земельного кодекса Российской Федерации; срок действия: с 02.02.2017; реквизиты документа-основания: карта (план) от 08.08.2011 № 1 выдан: Управление Росреестра по Ленинградской области; вид ограничения (обременения): ограничение права на земельный участок, предусмотренное статьей 56 Земельного кодекса Российской Федерации; срок действия: с 02.02.2017; реквизиты документа-основания: справка и балансовой принадлежности от 02.09.2013 № 415 выдан: ООО "Обкомэнергo", вид ограничения (обременения): ограничение права на земельный участок, предусмотренное статьей 56 Земельного кодекса Российской Федерации; срок действия: с 02.02.2017; реквизиты документа-основания: карта (план) охранный зоны трубопровода от 21.09.2016 № 61 выдан: ИП Маслякова Ирина Викторовна; вид ограничения (обременения): ограничение права на земельный участок, предусмотренное статьей 56 Земельного кодекса Российской Федерации; срок действия: с 02.02.2017; реквизиты документа-основания: справка о балансовой принадлежности от 09.09.2013 № 506 выдан: Общество с ограниченной ответственностью "Обкомэнергo", вид ограничения (обременения): ограничение права на земельный участок, | | |

ДОКЛАДЧИК ПОДПИСАНО

ЗЕМЕЛЬНЫЙ ПОДПИСАНО


 Сведения о наличии обременения (ограничения) права на земельный участок (земельные участки) в Едином государственном реестре недвижимости

ПОДРОБНЕЕ ИНТЕРЕСОВАНИЕ ДОКЛАДЧИК

ИНТЕРЕСОВАНИЕ ДОКЛАДЧИК

Земельный участок
под объекта недвижимости

| | | | |
|--|----------------------------|--|-----------------------------|
| Лист № 2 раздела 1 | Всего листов раздела 1: 28 | Всего страниц: 8 | Всего листов инвентаря: 517 |
| 28.10.2024г. № КУВН-001/2024-263666837 | | | |
| Квартальный номер: 47:01-00010001-50785 | | | |
| Сведения о том, что земельный участок расположен в границах особой экономической зоны, территории опережающего развития, зоны территориального развития в Российской Федерации, территории зоны: | данные отсутствуют | Земельный участок расположен в границах: | |
| Сведения о том, что земельный участок расположен в границах особо охраняемой природной территории, выявляемой природной территории и ее элементов, зон, экстерриторию земель лесного, охотничьего угодья, дендрохозяйств: | данные отсутствуют | 47:00-15:14, 47:00-15:12 | |
| Сведения о расположении земельного участка и (или) расположенного на нем объекта недвижимости в границах территории, в отношении которой принято решение о резервировании земель для государственных или муниципальных нужд: | данные отсутствуют | | |
| Сведения о результатах проведения государственного земельного кадастра: | данные отсутствуют | | |
| Сведения о расположении земельного участка в границах территории, в отношении которой утвержден проект межевания территории: | данные отсутствуют | | |
| Условный номер земельного участка: | данные отсутствуют | | |
| Сведения о принятии акта и (или) заключения договора, предусматривающих предоставление в соответствии с земельным законодательством недвижимого объекта государственной службы власти или органы местного самоуправления, находящихся в государственной или муниципальной собственности земельного участка для строительства недвижимого объекта использования или иного вида коммерческого использования: | данные отсутствуют | | |
| Сведения о том, что земельный участок или земельные участки обременены на основании решения об изъятии земельного участка и (или) реквизиции имущества на нем объекта недвижимости для государственных или муниципальных нужд: | данные отсутствуют | | |
| Сведения о том, что земельный участок обременен на земельный участок, государственная собственность на которое не разграничена: | данные отсутствуют | | |

исполное исполнение обязанности



инициалы, фамилия

Федеральное публичное акционерное общество "Внешэкономбанк" по Ленинградской области
иное наименование: ФПАО "Внешэкономбанк"
 Выписка из Единого государственного реестра недвижимости об объекте недвижимости

Сведения о характеристиках объекта недвижимости

На основании запроса от 28.10.2024, поступившего на рассмотрение 28.10.2024, сообщаем, что согласно запросу Единого государственного реестра недвижимости:

Лист 1 Лист 1

| | | | |
|--|--|---------------------------------|-------------------------------|
| Земельный участок | | вид объекта недвижимости | |
| Лист № 1 раздела 1 | Восток участка раздела 1: 28 | Восток раздела: 8 | Восток участка кадастров: 517 |
| 28.10.2024г. № КУ/ВН/001/2024-263666837 | 47:01:0000000:50785 | | |
| Кадастровый номер: | 47:01:0000000:50785 | | |
| Номер кадастрового плана: | 47:01:0000000 | | |
| Дата поступления кадастрового номера: | 03.02.2017 | | |
| Ранее присвоенный государственный учетный номер: | данные отсутствуют | | |
| Местоположение: | Ленинградская область, Выборгский район, автомобильная дорога общего пользования "Детское-Препорок-Выборг" | | |
| Площадь: | 1341646 +/- 402 | | |
| Кадастровая стоимость, руб.: | 51281016862 | | |
| Кадастровые номера смежных земельных участков в пределах земельного участка объекта недвижимости: | 47:27:0000000:13019; 47:00:0000000:1893; 47:00:0000000:1710; 47:01:0000000:50442; 47:01:0000000:53133; 47:01:1209001:584; 47:01:0000000:49813; 47:01:0000000:19408; 47:01:0000000:53084; 47:01:1319001:858 | | |
| Кадастровые номера объектов недвижимости, из которых образован объект недвижимости: | 47:01:0000000:315 | | |
| Кадастровые номера образующих объектов недвижимости: | данные отсутствуют | | |
| Категория земель: | земли населенных пунктов | | |
| Вид разрешенного использования: | для автомобильной дороги | | |
| Сведения о кадастровом номере: | Федерал Калуж Валерегина, СНН/ЛС 058-496-123-98, дата завершения кадастровых работ: 14.08.2018 | | |
| Сведения о лотах, долях объектов и об иных природных объектах, расположенных в пределах земельного участка: | данные отсутствуют | | |
| Сведения о том, что земельный участок полностью расположен в границах зоны с особыми условиями использования территории, территории объекта государственного назначения, государственного предприятия: | данные отсутствуют | | |

| | | | |
|--|--|--|--|
|  ФЕДЕРАЛЬНОЕ ПУБЛИЧНОЕ АКЦИОНЕРНОЕ ОБЩЕСТВО "ВНЕШЭКОНОМБАНК" Федеральное публичное акционерное общество "Внешэкономбанк" Федеральное государственное предприятие | | ИННОВАЦИОННО-ТЕХНОЛОГИЧЕСКИЙ ЦЕНТР Федеральное государственное предприятие | |
| полное наименование должника | | полное наименование должника | |

Земельний участок
під об'єкта нерухомості

Лист № 216 вулиця 4.2

Вартість вулиця 4.2, 216

Вартість ділянки: 8

Вартість будівель: 537

28.10.2024г. № КУВН-001/2024-263666837

47:01-0000000-50785

Список о зареєстрованих точках Гриница сестри (участей) земельного участка

Участный номер части: 47:01-0000000-50785/121

| Номер точки | Координаты, м | | | Площадь застроенная на местности | Средняя кадастровая стоимость определяемая совокупной застроенных точек границ земельного участка, м |
|-------------|---------------|------------|---|----------------------------------|--|
| | X | Y | Z | | |
| 1 | 482691.67 | 1291209.13 | - | 4 | 5 |
| 2 | 482691.07 | 1291209.68 | - | - | - |
| 3 | 482676.24 | 1291223.21 | - | - | - |
| 4 | 482665.64 | 1291207.62 | - | - | - |
| 5 | 482677.59 | 1291194.9 | - | - | - |
| 6 | 482678.94 | 1291193.66 | - | - | - |
| 7 | 482691.67 | 1291209.13 | - | - | - |

| | | | |
|-------------------|--|-------------------|--|
| ПОЯСНЕНИЕ ПОДПИСИ | | ПОЯСНЕНИЕ ПОДПИСИ | |
| ПОЯСНЕНИЕ ПОДПИСИ | | ПОЯСНЕНИЕ ПОДПИСИ | |



Земельний участок
під об'єкта нерухомості

Лист № 215 відомості 4.2

Вартість предмета 4.2: 216

Вартість: 8

Вартість балансу: 557

28.10.2024г. № КУВН-001/2024-263666837

47:01-0000000-50785

Середня оцінка предмета торгівлі. Підприємство (суб'єкт) земельного участка

Учетный номер участка: 47:01-0000000-50785/120

| Номер точки | Координати, м | | | Площина закріплення на місцевості | Середня висотна поверхня поверхності об'єкта нерухомості |
|-------------|---------------|------------|---|-----------------------------------|--|
| | X | Y | Z | | |
| 1 | 482599.89 | 1291096.91 | - | - | - |
| 2 | 482663.68 | 1291175.05 | - | - | - |
| 3 | 482668.61 | 129181.1 | - | - | - |
| 4 | 482669.13 | 129181.73 | - | - | - |
| 5 | 482675.6 | 129189.6 | - | - | - |
| 6 | 482693.4 | 129211.23 | - | - | - |
| 7 | 482695.43 | 129213.7 | - | - | - |
| 8 | 482700.13 | 129219.41 | - | - | - |
| 9 | 482744.74 | 1293270.7 | - | - | - |
| 10 | 482750.25 | 1291291.44 | - | - | - |
| 11 | 482771.6 | 1293316.04 | - | - | - |
| 12 | 482787.07 | 1293331.95 | - | - | - |
| 13 | 482781.82 | 1293336.63 | - | - | - |
| 14 | 482772.85 | 1293326.55 | - | - | - |
| 15 | 482726.1 | 1293275.83 | - | - | - |
| 16 | 482684.8 | 1293233.8 | - | - | - |
| 17 | 482623.55 | 1293158.03 | - | - | - |
| 18 | 482584.35 | 1293110.77 | - | - | - |
| 19 | 482599.89 | 1291096.91 | - | - | - |

РОЗДІЛ ВИПИСОВИЩА ДОКУМЕНТИ

ДЕРЖАВНИЙ РЕЄСТР
УКРАЇНИСлужба уніфікованого адміністративного
реєстру територіальних органів

Київ, вулиця Драгоманова, 10

Земельний участок
під об'єкта нерухомості

Лист № 214 реєстра 4.2

Вартість реєстра 4.2: 216

Вартість: 8

Вартість балансу: 537

28.10.2024г. № КУВН-001/2024-263666837

47-01-0000000-50785

Середня оцінка за участю: 47-01-0000000-50785/119

Учетний номер участі: 47-01-0000000-50785/119

| Номер точки | Координати, м | | | Площина закріплення на місцевості | Середня висотна висхідна широта поверхності закріплення на місцевості |
|-------------|---------------|------------|---|-----------------------------------|---|
| | X | Y | Z | | |
| 1 | 482648.32 | 1293156.47 | - | - | - |
| 2 | 482663.68 | 1293175.05 | - | - | - |
| 3 | 482668.61 | 1293181.1 | - | - | - |
| 4 | 482669.13 | 1293181.73 | - | - | - |
| 5 | 482675.6 | 1293189.6 | - | - | - |
| 6 | 482693.4 | 1293211.23 | - | - | - |
| 7 | 482695.43 | 1293213.7 | - | - | - |
| 8 | 482700.13 | 1293219.41 | - | - | - |
| 9 | 482744.74 | 1293270.7 | - | - | - |
| 10 | 482750.25 | 1293291.44 | - | - | - |
| 11 | 482771.17 | 1293315.19 | - | - | - |
| 12 | 482768.57 | 1293317.54 | - | - | - |
| 13 | 482766.54 | 1293319.7 | - | - | - |
| 14 | 482726.1 | 1293275.83 | - | - | - |
| 15 | 482684.8 | 1293233.8 | - | - | - |
| 16 | 482633.36 | 1293170.16 | - | - | - |
| 17 | 482648.32 | 1293156.47 | - | - | - |

РОЗДІЛ ПІДПИСАНО



ніжило, друком

Земельний участок
для объектов недвижимости

Лист № 213 реєстра 4.2

Вартість реєстра 4.2: 216

Вартість: 8

Вартість балансу: 537

28.10.2024г. № КУВН-001/2024-263666837

47-01-0000000-50785

Середня оцінка земельних ресурсів громади міста (сучасної земельної ділянки)

Учетный номер участка: 47-01-0000000-50785/18

| Номер точки | Координати, м | | | Площадь земельного участка | Средняя рыночная стоимость земельных ресурсов земельного участка, м |
|-------------|---------------|------------|---|----------------------------|---|
| | X | Y | Z | | |
| 1 | 482645.51 | 1293152.79 | - | 4 | 5 |
| 2 | 482663.68 | 1293175.05 | - | - | - |
| 3 | 482668.61 | 1293181.1 | - | - | - |
| 4 | 482669.13 | 1293181.73 | - | - | - |
| 5 | 482675.6 | 1293189.6 | - | - | - |
| 6 | 482693.4 | 1293211.23 | - | - | - |
| 7 | 482695.43 | 1293213.7 | - | - | - |
| 8 | 482700.13 | 1293219.41 | - | - | - |
| 9 | 482744.74 | 1293270.7 | - | - | - |
| 10 | 482750.25 | 1293291.44 | - | - | - |
| 11 | 482769.03 | 1293310.92 | - | - | - |
| 12 | 482764.7 | 1293315.08 | - | - | - |
| 13 | 482763.44 | 1293316.34 | - | - | - |
| 14 | 482726.1 | 1293275.83 | - | - | - |
| 15 | 482684.8 | 1293233.8 | - | - | - |
| 16 | 482630.56 | 1293166.7 | - | - | - |
| 17 | 482638.99 | 1293158.51 | - | - | - |
| 18 | 482645.51 | 1293152.79 | - | - | - |

РОЗДІЛ ПІДПИСАНО



ПІДПИСАНО

Земельний участок
 під об'єкта нерухомості

Лист № 212. Роззем. 4.2

Вартю Анетюв роззем. 4.2. 216

Вартю Розземлю: 8

Вартю Анетюв балансу: 557

28.10.2024г. № КУВН-001/2024-263666837

Квартрпювй номер: 477-01-0000000-50785

| 1 | 2 | 3 | 4 | 5 |
|----|-----------|------------|---|---|
| 12 | 483005.73 | 1288417.9 | - | - |
| 13 | 483007.73 | 1288407.74 | - | - |

| | | | | | |
|------------------------------------|--|--|--|--|--|
| РОЗЕМ. ВИПРОБОВДЮВАННЯ ДОЛВЕРНОСТІ | |  ДЕРЖАВНЕ АГЕНТСТВО ЗЕМЕЛЬНИЦЬКОЇ ПОДІВНОСТІ Служба територіально-адміністративних питань територіально-адміністративної інфраструктури | | м. Київ, вул. Саксаганського, 77, каб. 1101 01033 | |
| | | Директор: <input type="text"/> | | інженер: <input type="text"/> | |

Земельний унікод
для об'єкта нерухомості

Лист № 211 відом 4.2

Всього акрових часток 4.2: 216

Всього гектарів: 8

Всього акрових одиниць: 557

28.10.2024г. № КУВН/001/2024-263666837

47:01:0001000:50785

Квартальний номер:

| 1 | 2 | 3 | 4 | 5 |
|----|-----------|------------|---|---|
| 4 | 483005.98 | 1288547.73 | - | - |
| 5 | 483004.99 | 1288547.64 | - | - |
| 6 | 483006.39 | 1288566.28 | - | - |
| 7 | 483006.58 | 1288566.29 | - | - |
| 8 | 483006.96 | 1288379.61 | - | - |
| 9 | 483006.3 | 1288378.57 | - | - |
| 10 | 482999.9 | 1288376.41 | - | - |
| 11 | 482997.68 | 1288382.04 | - | - |
| 12 | 482985.93 | 1288392.81 | - | - |
| 13 | 482987.49 | 1288395.69 | - | - |
| 14 | 482979.36 | 1288395.48 | - | - |
| 15 | 482978.46 | 1288361.16 | - | - |
| 16 | 482978.71 | 1288361.5 | - | - |
| 17 | 482981.04 | 1288351.76 | - | - |
| 18 | 482985.83 | 1288353.47 | - | - |
| 19 | 482985.04 | 1288340.42 | - | - |
| 20 | 482992.02 | 1288317.2 | - | - |
| 21 | 483001.16 | 1288292.07 | - | - |
| 1 | 483007.73 | 1288407.14 | - | - |
| 2 | 483007.73 | 1288428.13 | - | - |
| 3 | 483007.14 | 1288442.6 | - | - |
| 4 | 483006.18 | 1288474.89 | - | - |
| 5 | 483003.31 | 1288505.7 | - | - |
| 6 | 483002.98 | 1288511.04 | - | - |
| 7 | 482985.85 | 1288475.73 | - | - |
| 8 | 482983.64 | 1288467.67 | - | - |
| 9 | 482983.19 | 1288458.53 | - | - |
| 10 | 482986.79 | 1288448.79 | - | - |
| 11 | 482999.36 | 1288431.97 | - | - |

РОЗДІЛ ВПЕЧАТОВАННЯ ДОКРЕМІСТІ



нішіння, факсимі

Земельний унітар
на об'єкті нерухомості

Лист № 210 разом 4.1

Вартість предмета 4.1, 216

Вартість: 8

Вартість балансу: 557

28.10.2024г. № КУВН-001/2024-263666837

Квартальний номер:

47:01:0001000:50785

| 1 | 2 | 3 | 4 | 5 |
|----|-----------|------------|---|---|
| 6 | 484081.8 | 1286583.94 | - | - |
| 7 | 484081.5 | 1286385.11 | - | - |
| 8 | 484080.31 | 1286385.97 | - | - |
| 9 | 484079.11 | 1286385.92 | - | - |
| 10 | 484076.22 | 1286388.02 | - | - |
| 11 | 484073.8 | 1286389.21 | - | - |
| 12 | 484077.11 | 1286590.98 | - | - |
| 13 | 484066.46 | 1286401.34 | - | - |
| 14 | 484062.08 | 1286596.41 | - | - |
| 15 | 484051.29 | 1286407.39 | - | - |
| 16 | 484057.72 | 1286413.6 | - | - |
| 17 | 484044.04 | 1286437.79 | - | - |
| 18 | 484036.46 | 1286414.22 | - | - |
| 19 | 484028.12 | 1286405.43 | - | - |
| 20 | 484037.85 | 1286590.09 | - | - |
| 21 | 484051.6 | 1286576.76 | - | - |
| 22 | 484059.2 | 1286569.36 | - | - |
| 23 | 484065.25 | 1286374.65 | - | - |
| 24 | 484082 | 1286558.41 | - | - |
| 25 | 484076.85 | 1286352.26 | - | - |
| 26 | 484082.27 | 1286147 | - | - |
| 27 | 484093.18 | 1286565.89 | - | - |
| 1 | 482993.98 | 1288103.04 | - | - |
| 2 | 482994.5 | 1288135.83 | - | - |
| 3 | 482980.33 | 1288131.94 | - | - |
| 4 | 482993.98 | 1288103.04 | - | - |
| 1 | 483001.16 | 1288292.07 | - | - |
| 2 | 483002.28 | 1288508.47 | - | - |
| 3 | 483004.9 | 1288521.5 | - | - |

Розробник: підприємство «ЛІДЕРС»



Ініціалі, прізвище

Земельний унітар
під об'єкта нерухомості

Лист № 209 відом. 4.1

Варт. земельної ділянки 4.1. 216

Варт. будівлю: 8

Варт. інше майно: 557

28.10.2024р. № КУВН-001/2024-263666837

47.01.0000000.50785

Квартальний номер:

| 1 | 2 | 3 | 4 | 5 |
|----|-----------|------------|---|---|
| 17 | 483271.03 | 1287250.58 | - | - |
| 18 | 483286.27 | 1287249.23 | - | - |
| 19 | 483308.04 | 1287251.99 | - | - |
| 20 | 483337.65 | 1287264.35 | - | - |
| 21 | 483340.07 | 1287265.15 | - | - |
| 22 | 483375.72 | 1287308.31 | - | - |
| 1 | 483620.87 | 1287256.71 | - | - |
| 3 | 483610.53 | 1287259.23 | - | - |
| 4 | 483586.7 | 1287279.75 | - | - |
| 5 | 483580.08 | 1287285.86 | - | - |
| 6 | 483530.58 | 1287302.75 | - | - |
| 7 | 483528.63 | 1287303.43 | - | - |
| 8 | 483493.52 | 1287308.65 | - | - |
| 9 | 483492.34 | 1287308.8 | - | - |
| 10 | 483500.7 | 1287295.36 | - | - |
| 11 | 483547.39 | 1287279.42 | - | - |
| 12 | 483560.37 | 1287274.68 | - | - |
| 13 | 483575.73 | 1287267.26 | - | - |
| 14 | 483600.02 | 1287246.21 | - | - |
| 15 | 483607.35 | 1287242.52 | - | - |
| 16 | 483614.35 | 1287242.6 | - | - |
| 17 | 483620.13 | 1287246.83 | - | - |
| 18 | 483620.87 | 1287247.38 | - | - |
| 1 | 484093.18 | 1286365.89 | - | - |
| 3 | 484089.87 | 1286369.25 | - | - |
| 4 | 484094.6 | 1286373.9 | - | - |
| 5 | 484085.9 | 1286381.72 | - | - |
| 5 | 484084.64 | 1286381.86 | - | - |

Розроб. виконання: довільності

ДЕРЖАВНА СЛУЖБА
ЗЕМЕЛЬНИХ РЕСУРСІВ
УКРАЇНИСлужба земельних ресурсів України
Розроб. виконання: довільності

нішілля, факсимі

Земельний унікод
для об'єкта нерухомості

Лист № 208 реєстра 4.2

Вартість реєстра 4.2: 216

Вартість: 8

Вартість балансу: 557

28.10.2024р. № КУВН/001/2024-263666837

Квартальний номер:

47:01:0001000:50785

| 1 | 2 | 3 | 4 | 5 |
|----|-----------|------------|---|---|
| 62 | 482956.73 | 1287699.72 | - | - |
| 63 | 482954.3 | 1287658.71 | - | - |
| 64 | 482957.8 | 1287651.24 | - | - |
| 65 | 482976.3 | 1287627.01 | - | - |
| 66 | 483026.55 | 1287576.4 | - | - |
| 67 | 483035.07 | 1287582.02 | - | - |
| 68 | 483038.19 | 1287578.57 | - | - |
| 69 | 483035.4 | 1287567.51 | - | - |
| 70 | 483050.85 | 1287551.97 | - | - |
| 71 | 483060.47 | 1287541.45 | - | - |
| 72 | 483066.93 | 1287560.3 | - | - |
| 73 | 483068.95 | 1287560.1 | - | - |
| 74 | 483068.35 | 1287566.93 | - | - |
| 1 | 483375.72 | 1287505.31 | - | - |
| 2 | 483375.63 | 1287505.87 | - | - |
| 3 | 483327.7 | 1287290.53 | - | - |
| 4 | 483275.4 | 1287268.68 | - | - |
| 5 | 483265.25 | 1287267.87 | - | - |
| 6 | 483260.85 | 1287269.25 | - | - |
| 7 | 483257.35 | 1287270.36 | - | - |
| 8 | 483249.45 | 1287278.1 | - | - |
| 9 | 483222.06 | 1287513.75 | - | - |
| 10 | 483218.03 | 1287509.4 | - | - |
| 11 | 483201.03 | 1287501.31 | - | - |
| 12 | 483214.2 | 1287281.83 | - | - |
| 13 | 483223.55 | 1287266.69 | - | - |
| 14 | 483228.08 | 1287270.52 | - | - |
| 15 | 483240.22 | 1287254.67 | - | - |
| 16 | 483251.5 | 1287255.04 | - | - |

повное наименование должности



підпис, прізвище

Земельний унітар
під об'єкта нерухомості

| | | | |
|--|-----------------------------|----------------|-------------------------|
| Лист № 207 Реєстра 4.2 | Безо акцій реєстра 4.2, 216 | Безо пайово: 8 | Безо акцій паінеси: 557 |
| 28.10.2024г. № КУВН-001/2024-263666837 | 47.01.0000000.50785 | | |
| Квартальний номер: | | | |

| 1 | 2 | 3 | 4 | 5 |
|----|-----------|------------|---|---|
| 33 | 482979.08 | 1288070.3 | - | - |
| 34 | 482963.36 | 1288064.57 | - | - |
| 35 | 482962.65 | 1288059.3 | - | - |
| 36 | 482955.09 | 1288039.37 | - | - |
| 37 | 482946.6 | 1288016.98 | - | - |
| 38 | 482951.88 | 1288015.58 | - | - |
| 39 | 482939.99 | 1287984.25 | - | - |
| 40 | 482935.89 | 1287965.86 | - | - |
| 41 | 482928.29 | 1287963.18 | - | - |
| 42 | 482926.34 | 1287948.7 | - | - |
| 43 | 482932.37 | 1287948.57 | - | - |
| 44 | 482930.98 | 1287928.12 | - | - |
| 45 | 482923.65 | 1287928.39 | - | - |
| 46 | 482926 | 1287898.57 | - | - |
| 47 | 482932.8 | 1287871.61 | - | - |
| 48 | 482937.4 | 1287856.44 | - | - |
| 49 | 482938.15 | 1287851.18 | - | - |
| 50 | 482938.46 | 1287842.48 | - | - |
| 51 | 482938.84 | 1287836.49 | - | - |
| 52 | 482940.34 | 1287796.52 | - | - |
| 53 | 482945.08 | 1287796.99 | - | - |
| 54 | 482944.9 | 1287776.12 | - | - |
| 55 | 482941.5 | 1287769.9 | - | - |
| 56 | 482942.55 | 1287743.73 | - | - |
| 57 | 482938.9 | 1287743.51 | - | - |
| 58 | 482930.88 | 1287736.39 | - | - |
| 59 | 482940.57 | 1287726.35 | - | - |
| 60 | 482940.1 | 1287708.93 | - | - |
| 61 | 482944.37 | 1287708.24 | - | - |

ПОЛІСЬКО-МАРИУПОЛІСЬКА ОЛІМПІЙСЬКА СПОРТИВНА АКАДЕМІЯ



ДОВІДКА ПРО ВИКОНАННЯ
 СПЕЦІАЛЬНОЇ ПРОВІРКИ
 НА ПІДПИСАНОМУ ДОКУМЕНТІ
 НАЛЕГАННЯ НА ПРАВА ІНТЕРЕСИ
 ЗАКОННОСТІ

нішипові, фінансові

Земельний унікод
під об'єкта нерухомості

Лист № 206 відом 4.2

Всього земельних ділянок 4.2. 216

Всього парцел: 8

Всього земельних ділянок: 557

28.10.2024р. № КУВН-001/2024-263666837

47-01-0000000-50785

Квартальний номер:

| 1 | 2 | 3 | 4 | 5 |
|----|-----------|------------|---|---|
| 4 | 482993.4 | 1287643.98 | - | - |
| 5 | 482980.55 | 1287664.25 | - | - |
| 6 | 482974.3 | 1287674.86 | - | - |
| 7 | 482969.45 | 1287687.97 | - | - |
| 8 | 482963.65 | 1287712.54 | - | - |
| 9 | 482964.1 | 1287738.23 | - | - |
| 10 | 482967.2 | 1287772 | - | - |
| 11 | 482964.82 | 1287772.34 | - | - |
| 12 | 482965.26 | 1287900.52 | - | - |
| 13 | 482965.66 | 1287807.63 | - | - |
| 14 | 482967.6 | 1287807.56 | - | - |
| 15 | 482967.44 | 1287814.96 | - | - |
| 16 | 482966.22 | 1287832.69 | - | - |
| 17 | 482962.93 | 1287861.32 | - | - |
| 18 | 482958.02 | 1287890.4 | - | - |
| 19 | 482949.86 | 1287921.95 | - | - |
| 20 | 482950.34 | 1287939.56 | - | - |
| 21 | 482951.33 | 1287948.26 | - | - |
| 22 | 482954.55 | 1287948.33 | - | - |
| 23 | 482958.35 | 1287969.45 | - | - |
| 24 | 482956.27 | 1287969.95 | - | - |
| 25 | 482958.13 | 1287978.33 | - | - |
| 26 | 482965.57 | 1287995.34 | - | - |
| 27 | 482967.35 | 1287994.55 | - | - |
| 28 | 482981.85 | 1288032.03 | - | - |
| 29 | 482980.95 | 1288052.07 | - | - |
| 30 | 482993.6 | 1288079.4 | - | - |
| 31 | 482993.71 | 1288086.47 | - | - |
| 32 | 482992.96 | 1288080.88 | - | - |

РОЗДІЛ ПІДПИСАНО



нішіння, дата

Земельний участок
під об'єкта нерухомості

Лист № 205 відом. 4.1

Вартість відом. 4.1: 216

Вартість відом. 8

Вартість відом. 557

28.10.2024р. № КУВН-001/2024-263666837

47-01-0000000-50785

Середня оцінка застрахована товща. Гранична сума (сумарні) земельного участка

Учетний номер участ: 47-01-0000000-50785/17

| Номер товщи | Координати, м | | | Площина закріплення на місцевості | Середня висота | Середня висота поверхності оповіщення |
|-------------|---------------|------------|---|-----------------------------------|----------------|---------------------------------------|
| | X | Y | Z | | | |
| 1 | 482956.78 | 1288822.41 | - | - | - | - |
| 2 | 482958.48 | 1288818.6 | - | - | - | - |
| 3 | 482958.27 | 1288820.22 | - | - | - | - |
| 4 | 482956.78 | 1288822.41 | - | - | - | - |
| 1 | 483102.79 | 1288577.75 | - | - | - | - |
| 2 | 483103.66 | 1288604.24 | - | - | - | - |
| 3 | 483104.43 | 1288621.73 | - | - | - | - |
| 4 | 483105.35 | 1288647.28 | - | - | - | - |
| 5 | 483106 | 1288662.67 | - | - | - | - |
| 6 | 483105.03 | 1288681.35 | - | - | - | - |
| 7 | 482985.07 | 1288696.39 | - | - | - | - |
| 8 | 482986 | 1288664.2 | - | - | - | - |
| 9 | 482983.75 | 1288656.78 | - | - | - | - |
| 10 | 482982.74 | 1288642.67 | - | - | - | - |
| 11 | 482985.08 | 1288642.47 | - | - | - | - |
| 12 | 482984.28 | 1288633.52 | - | - | - | - |
| 13 | 482983 | 1288632.42 | - | - | - | - |
| 14 | 482981 | 1288618.39 | - | - | - | - |
| 15 | 482975 | 1288614.79 | - | - | - | - |
| 16 | 482974.98 | 1288609.85 | - | - | - | - |
| 17 | 483102.79 | 1288577.75 | - | - | - | - |
| 1 | 483106.35 | 1287566.93 | - | - | - | - |
| 2 | 483106.55 | 1287569.14 | - | - | - | - |
| 3 | 483106.45 | 1287589.23 | - | - | - | - |

РОЗДІЛ ПІДПИСАНО



ПІДПИСАНО

Земельний участок
для объектов недвижимости

Лист № 204 раздела 4.2

Всего земель участка 4.2. 216

Всего разделов: 8

Всего земель балансов: 557

28.10.2024г. № КУВН-001/2024-263666837

Квартальный номер:

47:01-0000000-50785

| 1 | 2 | 3 | 4 | 5 |
|---|-----------|------------|---|---|
| 1 | 482988.34 | 1288421.16 | - | - |
| 2 | 482984.91 | 1288429.9 | - | - |
| 3 | 482978.99 | 1288432.39 | - | - |
| 4 | 482979.85 | 1288413.12 | - | - |
| 5 | 482979.71 | 1288408.09 | - | - |
| 6 | 482986.63 | 1288414.09 | - | - |
| 7 | 482988.34 | 1288421.16 | - | - |
| 1 | 482974.86 | 1288577.38 | - | - |
| 2 | 482974.85 | 1288575.33 | - | - |
| 3 | 482975.13 | 1288555.2 | - | - |
| 4 | 482976.59 | 1288577.87 | - | - |
| 5 | 482979.48 | 1288569.09 | - | - |
| 6 | 482976.41 | 1288575.96 | - | - |
| 7 | 482974.86 | 1288577.38 | - | - |

Исходные данные



Инициалы, фамилия

Земельний унітар
під об'єкта нерухомості

Лист № 204 реєстра 4.1

Вартість реєстра 4.1, 216

Вартість реєстра 8

Вартість реєстра 557

28.10.2024р. № КУВН-001/2024-263666837

Квартальний номер:

47:01-0001000-50785

| 1 | 2 | 3 | 4 | 5 |
|----|-----------|------------|---|---|
| 70 | 483599 | 1287285,52 | - | - |
| 71 | 483490,04 | 1287201,6 | - | - |
| 72 | 483481,76 | 1287501,33 | - | - |
| 73 | 483475,69 | 128710,88 | - | - |
| 74 | 483464,2 | 1287312,31 | - | - |
| 75 | 483419,16 | 1287311,69 | - | - |
| 76 | 483414,47 | 1287502,52 | - | - |
| 77 | 483406,6 | 1287294,53 | - | - |
| 78 | 483378,5 | 1287277,89 | - | - |
| 79 | 483381,4 | 1287279,52 | - | - |
| 80 | 483393,95 | 1287282,48 | - | - |
| 81 | 483420,05 | 1287283,72 | - | - |
| 82 | 483462,6 | 1287284,3 | - | - |
| 1 | 482967,83 | 1288120,86 | - | - |
| 2 | 482967,47 | 1288122,73 | - | - |
| 3 | 482965,91 | 1288086,65 | - | - |
| 4 | 482973,35 | 1288087,08 | - | - |
| 5 | 482978,88 | 1288092,51 | - | - |
| 6 | 482978,26 | 1288100,18 | - | - |
| 7 | 482967,83 | 1288120,86 | - | - |
| 1 | 482970,79 | 1288199,17 | - | - |
| 2 | 482976,92 | 1288208 | - | - |
| 3 | 482978,41 | 1288221,5 | - | - |
| 4 | 482972,72 | 1288243,66 | - | - |
| 5 | 482970,79 | 1288199,17 | - | - |
| 1 | 482975,57 | 1288203,18 | - | - |
| 2 | 482973,3 | 1288203,17 | - | - |
| 3 | 482975,23 | 1288201,47 | - | - |
| 4 | 482975,57 | 1288203,18 | - | - |

ПОЛІСЬКО-МАРИУПІЛЬСЬКИЙ РАЙОН

РАЙОННЕ ВИКОНАВЧЕ ПІДРОЗДІЛЕННЯ

ІНШОПІДПРИЄМСТВО



Служба виїздної технічної допомоги

РАЙОННЕ ВИКОНАВЧЕ ПІДРОЗДІЛЕННЯ

ІНШОПІДПРИЄМСТВО

Земельний унікод
на об'єкті нерухомості

Лист № 202 відом 4.1

Вартість предмета 4.1. 216

Вартість предмета 8

Вартість предмета 557

28.10.2024г. № КУВН-001/2024-263666837

47.01.0000000.50785

Квартальний номер:

| 1 | 2 | 3 | 4 | 5 |
|----|-----------|-------------|---|---|
| 41 | 484046.05 | 1286696.43 | - | - |
| 42 | 484090.3 | 12866608.67 | - | - |
| 43 | 484112.35 | 1286678.73 | - | - |
| 44 | 484113.45 | 1286706.16 | - | - |
| 45 | 484109.3 | 1286735.34 | - | - |
| 46 | 484102.45 | 1286761.32 | - | - |
| 47 | 484083.75 | 1286808.85 | - | - |
| 48 | 484067.6 | 1286842.37 | - | - |
| 49 | 484057.8 | 1286860.7 | - | - |
| 50 | 484032.3 | 1286901.42 | - | - |
| 51 | 484020.35 | 1286917.25 | - | - |
| 52 | 483999.15 | 1286938.97 | - | - |
| 53 | 483972.3 | 1286959.6 | - | - |
| 54 | 483937.65 | 1286982.48 | - | - |
| 55 | 483859 | 1287034.29 | - | - |
| 56 | 483837.7 | 1287051.15 | - | - |
| 57 | 483806.1 | 1287076.18 | - | - |
| 58 | 483755.3 | 1287111.39 | - | - |
| 59 | 483720.2 | 1287135.41 | - | - |
| 60 | 483705.7 | 1287147.5 | - | - |
| 61 | 483650.75 | 1287211.15 | - | - |
| 62 | 483621.02 | 1287247.19 | - | - |
| 63 | 483620.13 | 1287246.83 | - | - |
| 64 | 483614.35 | 1287247.6 | - | - |
| 65 | 483607.35 | 1287242.52 | - | - |
| 66 | 483600.02 | 1287246.21 | - | - |
| 67 | 483575.73 | 1287267.26 | - | - |
| 68 | 483560.37 | 1287274.68 | - | - |
| 69 | 483547.39 | 1287279.42 | - | - |

повное наименование должности



підпис, прізвище

Земельний унітар
під об'єкта нерухомості

Лист № 201 Радом 4.1

Безо акцій радом 4.1, 216

Безо радом: 8

Безо акцій радом: 557

28.10.2024р. № КУВН-001/2024-263666837

47.01.0000000.50785

Квартальний номер:

| 1 | 2 | 3 | 4 | 5 |
|----|-----------|------------|---|---|
| 12 | 483789.35 | 1287053.73 | - | - |
| 13 | 483820.3 | 1287029.1 | - | - |
| 14 | 483842.45 | 1287011.68 | - | - |
| 15 | 483922.5 | 1286958.93 | - | - |
| 16 | 483956 | 1286937. | - | - |
| 17 | 483980.45 | 1286918.02 | - | - |
| 18 | 483999.1 | 1286898.97 | - | - |
| 19 | 484009.2 | 1286885.53 | - | - |
| 20 | 484031.6 | 1286846.64 | - | - |
| 21 | 484042.95 | 1286829.17 | - | - |
| 22 | 484058 | 1286797.76 | - | - |
| 23 | 484075.75 | 1286752.71 | - | - |
| 24 | 484081.85 | 1286729.77 | - | - |
| 25 | 484085.4 | 1286704.75 | - | - |
| 26 | 484084.55 | 1286683.74 | - | - |
| 27 | 484093.9 | 1286618.05 | - | - |
| 28 | 484019.45 | 1286505.33 | - | - |
| 29 | 484011.35 | 1286476.65 | - | - |
| 30 | 484008.7 | 1286457.54 | - | - |
| 31 | 484006.75 | 1286439.41 | - | - |
| 32 | 484014 | 1286424.47 | - | - |
| 33 | 484023.9 | 1286412.09 | - | - |
| 34 | 484028.12 | 1286405.43 | - | - |
| 35 | 484036.46 | 1286414.22 | - | - |
| 36 | 484044.04 | 1286427.79 | - | - |
| 37 | 484039.5 | 1286432.49 | - | - |
| 38 | 484035.25 | 1286442.92 | - | - |
| 39 | 484036.45 | 1286453.73 | - | - |
| 40 | 484038.8 | 1286470.9 | - | - |

Розробне використання земельності



нічишля, фронтом

Земельний участок
під об'єкта нерухомості

Лист № 200 відом 4.2

Вартість відом 4.2: 216

Вартість відом 8

Вартість відом 557

28.10.2024г. № КУВН-001/2024-263666837

47-01-0000000-50785

Середня оцінка застрахована товща. Гранична сума (сумарні) земельного участка

Учетный номер участка: 47-01-0000000-50785/116

| Номер точки | Координати, м | | | Площадь застрахованная на местности | Средняя стоимость | Средняя кадастровая стоимость по границам земельного участка, м |
|-------------|---------------|------------|---|-------------------------------------|-------------------|---|
| | X | Y | Z | | | |
| 1 | 483277.7 | 1287220.24 | - | - | - | - |
| 2 | 483284.4 | 1287234.62 | - | - | - | - |
| 3 | 483288.75 | 1287231.27 | - | - | - | - |
| 4 | 483290.7 | 1287244.73 | - | - | - | - |
| 5 | 483308.04 | 1287251.99 | - | - | - | - |
| 6 | 483286.27 | 1287249.23 | - | - | - | - |
| 7 | 483271.03 | 1287250.58 | - | - | - | - |
| 8 | 483251.5 | 1287255.04 | - | - | - | - |
| 9 | 483240.22 | 1287254.67 | - | - | - | - |
| 10 | 483252.53 | 1287238.59 | - | - | - | - |
| 11 | 483258.2 | 1287222.28 | - | - | - | - |
| 12 | 483266.35 | 1287217.99 | - | - | - | - |
| 13 | 483277.7 | 1287220.24 | - | - | - | - |
| 1 | 483462.6 | 1287284.3 | - | - | - | - |
| 2 | 483487.95 | 1287281.23 | - | - | - | - |
| 3 | 483528.7 | 1287273.23 | - | - | - | - |
| 4 | 483551.9 | 1287266.1 | - | - | - | - |
| 5 | 483570.8 | 1287256.42 | - | - | - | - |
| 6 | 483587 | 1287242.15 | - | - | - | - |
| 7 | 483603.3 | 1287223.3 | - | - | - | - |
| 8 | 483629.55 | 1287197.85 | - | - | - | - |
| 9 | 483686 | 1287177.48 | - | - | - | - |
| 10 | 483702.25 | 1287113.93 | - | - | - | - |
| 11 | 483740.2 | 1287087.82 | - | - | - | - |

РОЗДІЛ ПИТАНЬ ІНТЕРЕСІВ ДОДАТКОВО



нішінки, факсимі

Земельний участок
під об'єкта нерухомості

Лист № 199 відомості 4.2

Вартість відомості 4.2: 216

Вартість: 8

Вартість балансу: 557

28.10.2024г. № КУВН/001/2024-263666837

47-01-0000000-50785

Середнє оцінювальне тотожне. Гранична сума (сумарні) земельного участка

Учетний номер участі: 47-01-0000000-50785/15

| Номер тотожн | Координати, м | | | Площина закріплення на місцевості | Середня висотність | Середня висотність поверхності оповіщення |
|--------------|---------------|------------|---|-----------------------------------|--------------------|---|
| | X | Y | Z | | | |
| 1 | 482590.14 | 1293085.13 | - | 4 | - | 5 |
| 2 | 482597.89 | 1293094.45 | - | - | - | - |
| 3 | 482663.68 | 1293175.05 | - | - | - | - |
| 4 | 482668.61 | 1293181.1 | - | - | - | - |
| 5 | 482669.13 | 1293181.73 | - | - | - | - |
| 6 | 482675.6 | 1293189.6 | - | - | - | - |
| 7 | 482693.4 | 1293211.23 | - | - | - | - |
| 8 | 482695.43 | 1293213.7 | - | - | - | - |
| 9 | 482700.13 | 1293219.41 | - | - | - | - |
| 10 | 482744.74 | 1293270.7 | - | - | - | - |
| 11 | 482759.25 | 1293291.44 | - | - | - | - |
| 12 | 482771.6 | 1293316.04 | - | - | - | - |
| 13 | 482776.58 | 1293321.16 | - | - | - | - |
| 14 | 482771.86 | 1293325.47 | - | - | - | - |
| 15 | 482726.1 | 1293275.83 | - | - | - | - |
| 16 | 482684.8 | 1293233.8 | - | - | - | - |
| 17 | 482623.55 | 1293158.03 | - | - | - | - |
| 18 | 482578.05 | 1293103.17 | - | - | - | - |
| 19 | 482574.94 | 1293099.05 | - | - | - | - |
| 20 | 482583.96 | 1293090.82 | - | - | - | - |
| 21 | 482590.14 | 1293085.13 | - | - | - | - |

РОЗДІЛ ПІДПИСАНО



нішіння, дата

Земельний участок
під об'єкта нерухомості

Лист № 198 відомості 4.2

Вартість відомості 4.2: 216

Вартість відомості: 8

Вартість відомості: 557

28.10.2024г. № КУВН/001/2024-263666837

47-01-0000000-50785

Середня оцінка за участю тих же пунктів системи (систем) земельного участка

Учетный номер участка: 47-01-0000000-50785/14

| Номер точки | Координати, м | | | Площадь застроенная на участке | Средняя стоимость застроенной территории земельного участка, м |
|-------------|---------------|------------|---|--------------------------------|--|
| | X | Y | Z | | |
| 1 | 484011.5 | 1286430.71 | - | - | - |
| 2 | 484015.91 | 1286422.09 | - | - | - |
| 3 | 484017.91 | 1286423.84 | - | - | - |
| 4 | 484011.3 | 1286430.71 | - | - | - |
| 5 | 484025.66 | 1286415.79 | - | - | - |
| 6 | 484023.1 | 1286413.09 | - | - | - |
| 7 | 484023.9 | 1286412.09 | - | - | - |
| 8 | 484037.85 | 1286390.09 | - | - | - |
| 9 | 484051.6 | 1286376.76 | - | - | - |
| 10 | 484059.2 | 1286369.36 | - | - | - |
| 11 | 484065.25 | 1286374.65 | - | - | - |
| 12 | 484025.66 | 1286415.79 | - | - | - |
| 13 | 484082 | 1286358.41 | - | - | - |
| 14 | 484078.81 | 1286354.59 | - | - | - |
| 15 | 484095.77 | 1286336.83 | - | - | - |
| 16 | 484103.37 | 1286329.88 | - | - | - |
| 17 | 484105.31 | 1286329.54 | - | - | - |
| 18 | 484082 | 1286358.41 | - | - | - |

РОЗДІЛ ПІДПИСАНО



ПІДПИСАНО

Земський універс
на об'єктах невідомості

Лист № 197 відом 4.1

Всього акцій відом 4.1, 216

Всього пацієнтів: 8

Всього акцій відомо: 557

28.10.2024г. № КУВН-001/2024-263666837

47.01.0000000.50785

Квартальний номер:

| 1 | 2 | 3 | 4 | 5 |
|----|------------|------------|---|---|
| 25 | 4840135,04 | 1286452,58 | - | - |
| 1 | 484010,84 | 1286431,56 | - | - |
| 1 | 484596,57 | 1286555,39 | - | - |
| 2 | 484592,8 | 1286553,16 | - | - |
| 3 | 484564,89 | 1286533,36 | - | - |
| 4 | 484567,25 | 1286534,78 | - | - |
| 5 | 484504,67 | 1286551,6 | - | - |
| 1 | 484596,57 | 1286555,39 | - | - |

| | | | |
|--|--|----------------------------------|--|
|  ДЕРЖАВНЕ ПІДПРИЄМСТВО ЗЕМСЬКИЙ УНІВЕРСИТ Структура: відомості/невідомості/ліцензійні відомості/ліцензійні/ліцензійні/ліцензійні відомості/ліцензійні/ліцензійні/ліцензійні відомості/ліцензійні/ліцензійні/ліцензійні | | нішиповий, фінансовий | |
| відомості/невідомості/ліцензійні | | відомості/невідомості/ліцензійні | |

Земельні ділянки

під об'єкта нерухомості

Лист № 196 відом 4.2

Вартість будівлі 4.2. 216

Вартість землі 8

Вартість будівлі 557

28.10.2024р. № КУВН/001/2024-263666837

47-01-0000000-50785

Середня оцінка земельних ділянок, приміщень (у частині) земельної ділянки

Учетний номер часті: 47-01-0000000-50785/13

| Номер точки | Координати, м | | | Площина закріплена на місцевості | Середня висота | Середня висота поверхності оповіщення |
|-------------|---------------|------------|---|----------------------------------|----------------|---------------------------------------|
| | X | Y | Z | | | |
| 1 | 484010.84 | 1286431.56 | - | 4 | 5 | - |
| 2 | 484012.74 | 1286428.02 | - | - | - | - |
| 3 | 484035.04 | 1286448.01 | - | - | - | - |
| 4 | 484055.57 | 1286451.24 | - | - | - | - |
| 5 | 484031.9 | 1286450.06 | - | - | - | - |
| 6 | 484035.27 | 1286451.53 | - | - | - | - |
| 7 | 484037.2 | 1286461.16 | - | - | - | - |
| 8 | 484038.8 | 1286470.9 | - | - | - | - |
| 9 | 484040.02 | 1286475.19 | - | - | - | - |
| 10 | 484042.42 | 1286487.15 | - | - | - | - |
| 11 | 484052.31 | 1286530.98 | - | - | - | - |
| 12 | 484076.47 | 1286572.79 | - | - | - | - |
| 13 | 484102.2 | 1286651.56 | - | - | - | - |
| 14 | 484111.48 | 1286702.41 | - | - | - | - |
| 15 | 484101.46 | 1286764.63 | - | - | - | - |
| 16 | 484093.02 | 1286791.13 | - | - | - | - |
| 17 | 484096.58 | 1286796.6 | - | - | - | - |
| 18 | 484090.42 | 1286792.72 | - | - | - | - |
| 19 | 484099.51 | 1286764.16 | - | - | - | - |
| 20 | 484109.45 | 1286702.43 | - | - | - | - |
| 21 | 484100.26 | 1286652.05 | - | - | - | - |
| 22 | 484074.63 | 1286573.61 | - | - | - | - |
| 23 | 484050.42 | 1286531.72 | - | - | - | - |
| 24 | 484040.46 | 1286487.56 | - | - | - | - |

РОЗДІЛ ВИПИСИ ВИПИСИ



ніжилий, друкований

Земельний участок
під об'єкта нерухомості

Лист № 195 відомості 4.2

Вартість відомості 4.2: 216

Вартість відомості: 8

Вартість відомості: 557

28.10.2024г. № КУВН-001/2024-263666837

47-01-0000000-50785

Список із зареєстрованих точок Гринида міста (участей) земельного участка

Участий номер участі: 47-01-0000000-50785/112

| Номер точки | Координати, м | | | Площина закріплення на місцевості | Середня висотна висотність поверхності визначення координат закріплених точок Гринида земельного участка, м |
|-------------|---------------|------------|---|-----------------------------------|---|
| | X | Y | Z | | |
| 1 | 484011.94 | 1286429.5 | - | 4 | 5 |
| 2 | 484012.92 | 1286427.68 | - | - | - |
| 3 | 484034.99 | 1286447.69 | - | - | - |
| 4 | 484035.48 | 1286450.7 | - | - | - |
| 5 | 484035.33 | 1286450.7 | - | - | - |
| 1 | 484011.94 | 1286429.5 | - | - | - |

| | |
|------------------|------------------|
| РОЗДІЛ ПІДПИСАНО | РОЗДІЛ ПІДПИСАНО |
| РОЗДІЛ ПІДПИСАНО | РОЗДІЛ ПІДПИСАНО |



Земельний участок
під об'єкта нерухомості

Лист № 194 відомості 4.1

Вартість предмета 4.1, 216

Вартість пая: 8

Вартість акцій: 557

28.10.2024г. № КУВН-001/2024-26366837

47:01:0001000:50785

Квартальний номер:

| 1 | 2 | 3 | 4 | 5 |
|----|-----------|------------|---|---|
| 15 | 484098.23 | 1286777.93 | - | - |
| 16 | 484098.41 | 1286772.27 | - | - |
| 1 | 484101.02 | 1286767.1 | - | - |
| 1 | 484084.63 | 1286685.81 | - | - |
| 2 | 484084.55 | 1286683.74 | - | - |
| 3 | 484084.19 | 1286682.61 | - | - |
| 4 | 484088.53 | 1286686.81 | - | - |
| 5 | 484094.29 | 1286687.35 | - | - |
| 6 | 484102.82 | 1286687.72 | - | - |
| 7 | 484109.77 | 1286687.59 | - | - |
| 8 | 48411.96 | 1286688.29 | - | - |
| 9 | 484112.75 | 1286688.63 | - | - |
| 10 | 484112.84 | 1286690.85 | - | - |
| 11 | 484111.21 | 1286690.13 | - | - |
| 12 | 484109.49 | 1286689.6 | - | - |
| 13 | 484102.81 | 1286689.72 | - | - |
| 14 | 484094.18 | 1286689.35 | - | - |
| 15 | 484087.6 | 1286688.7 | - | - |
| 1 | 484084.63 | 1286685.81 | - | - |

РОЗДІЛ ВПЕЧАТОВАННЯ ДОКРЕМІСТІ



нішінка, факсим

Земельний участок
під об'єкта нерухомості

Лист № 191 вулиця 4.2

Вартість вулиця 4.2: 216

Вартість ділянки: 8

Вартість будинку: 557

28.10.2024г. № КУВН-001/2024-263666837

47:01:0000000:50785

Середня оцінка загальної площі земельної ділянки (указів) земельної ділянки

Указів номер частки: 47:01:0000000:50785/111

Середня вартість

| Номер товчи | Координати, м | | | Площина загальної площі на місцевості | Середня загальноплощадна загальна вартість земельної ділянки |
|-------------|---------------|------------|---|---------------------------------------|--|
| | X | Y | Z | | |
| 1 | 484077.33 | 1286660.77 | - | - | - |
| 2 | 484068.57 | 1286632.89 | - | - | - |
| 3 | 484061.96 | 1286600.69 | - | - | - |
| 4 | 484024.77 | 1286518.82 | - | - | - |
| 5 | 484019.45 | 1286505.33 | - | - | - |
| 6 | 484015.05 | 1286489.75 | - | - | - |
| 7 | 484018.53 | 1286490.75 | - | - | - |
| 8 | 484062.88 | 1286600.14 | - | - | - |
| 9 | 484075.35 | 1286652.89 | - | - | - |
| 1 | 484077.33 | 1286660.77 | - | - | - |
| 1 | 484101.02 | 1286767.1 | - | - | - |
| 2 | 484098.99 | 1286775.32 | - | - | - |
| 3 | 484097.05 | 1286778.77 | - | - | - |
| 4 | 484078.28 | 1286821.98 | - | - | - |
| 5 | 484067.6 | 1286842.37 | - | - | - |
| 6 | 484059.03 | 1286858.41 | - | - | - |
| 7 | 484049.1 | 1286873.89 | - | - | - |
| 8 | 484043.8 | 1286883.06 | - | - | - |
| 9 | 484035.35 | 1286896.55 | - | - | - |
| 10 | 484035.3 | 1286894.34 | - | - | - |
| 11 | 484036.81 | 1286891.13 | - | - | - |
| 12 | 484047.38 | 1286872.87 | - | - | - |
| 13 | 484063.1 | 1286848.35 | - | - | - |
| 14 | 484068.48 | 1286839.5 | - | - | - |

повне відтворення довготності



нішілля, фронти

Земельний участок
під об'єкта нерухомості

Лист № 192 вулиця 4,3

Вартість вулиця 4,2, 216

Вартість ділянки: 8

Вартість вулиці: 557

28.10.2024р. № КУВН-001/2024-263666837

47-01-0000000-50785

Список о зареєстрованих точках Гринида міста (вулиці) земельного участка

Учетный номер участка: 47-01-0000000-50785/110

| Номер точки | Координаты, м | | | Площадь застроенная на местности | Средняя кадастровая стоимость определяемая средним арифметическим значением зарегистрированных точек границ земельного участка, м |
|-------------|---------------|------------|---|----------------------------------|---|
| | X | Y | Z | | |
| 1 | 484011.42 | 1286430.48 | - | 4 | 5 |
| 2 | 484012.37 | 1286428.7 | - | - | - |
| 3 | 484030.28 | 1286441.68 | - | - | - |
| 4 | 484034.3 | 1286443.48 | - | - | - |
| 5 | 484034.69 | 1286445.85 | - | - | - |
| 6 | 484029.27 | 1286443.42 | - | - | - |
| 1 | 484011.42 | 1286430.48 | - | - | - |

| | | |
|-------------------------------|---------|---------|
| ПОЛНОЕ НАИМЕНОВАНИЕ ДОЛЖНОСТИ | ПОДПИСЬ | ПОДПИСЬ |
|-------------------------------|---------|---------|



Земельний участок
під об'єкта нерухомості

Лист № 191 відом 4.2

Вартість будівлі № 216

Вартість землі: 8

Вартість будівлі: 557

28.10.2024г. № КУВН-001/2024-263666837

47:01-0000000-50785

Середнє оцінювальне значення площі земельної ділянки

Учетний номер часті: 47:01-0000000-50785/109

| Номер точки | Координати, м | | | Площина закріплення на місцевості | Середня висота над рівнем моря | Середня висота над рівнем моря закріплення на місцевості |
|-------------|---------------|------------|---|-----------------------------------|--------------------------------|--|
| | X | Y | Z | | | |
| 1 | 483329.46 | 1294032.11 | - | - | - | - |
| 2 | 483330.91 | 1294036.56 | - | - | - | - |
| 3 | 483317.86 | 1294051.85 | - | - | - | - |
| 4 | 483315.17 | 1294059.95 | - | - | - | - |
| 5 | 483313.14 | 1294053.37 | - | - | - | - |
| 6 | 483311.5 | 1294052.29 | - | - | - | - |
| 7 | 483312.71 | 1294051.97 | - | - | - | - |
| 8 | 483310.96 | 1294046.31 | - | - | - | - |
| 9 | 483315.7 | 1294048.21 | - | - | - | - |
| 1 | 483329.46 | 1294032.11 | - | - | - | - |
| 1 | 483456.82 | 1294323.24 | - | - | - | - |
| 2 | 483473.04 | 1294365.27 | - | - | - | - |
| 3 | 483456.36 | 1294388.83 | - | - | - | - |
| 4 | 483454.21 | 1294383.98 | - | - | - | - |
| 5 | 483460.48 | 1294362.91 | - | - | - | - |
| 6 | 483459.79 | 1294338.68 | - | - | - | - |
| 1 | 483456.82 | 1294323.24 | - | - | - | - |

РОЗДІЛ ПІДПИСАНО



ніжчого, друковані

Земельний участок
під об'єкта нерухомості

Лист № 190 вулиця 4.2

Вартість вулиця 4.2, 216

Вартість будов: 8

Вартість вулиці: 557

28.10.2024г. № КУВН-001/2024-263666837

47:01-0000000-50785

Список із записів про площу, площу частки (частки) земельної ділянки

Учетний номер частки: 47:01-0000000-50785/108

Система координат

Середня квадратична погрешність визначення координат записаних точок трини земельної ділянки, м

| Номер точки | Координати, м | | | Площина записаних на місцевості | Середня квадратична погрешність визначення координат записаних точок трини земельної ділянки, м |
|-------------|---------------|------------|---|---------------------------------|---|
| | X | Y | Z | | |
| 1 | 482999.14 | 1288237.34 | - | 4 | 5 |
| 2 | 482999.33 | 1288241.34 | - | - | - |
| 3 | 482989.13 | 1288241.41 | - | - | - |
| 4 | 482989.1 | 1288237.41 | - | - | - |
| 1 | 482999.14 | 1288237.34 | - | - | - |

| | | |
|--------------------------------|----------------------------------|---------------|
| РОЗДІЛ ПОВНОВАЖЕННЯ ДІЯЛЬНОСТІ | ДИПЛОМОВА КОМП'ЮТЕРНА ДІЯЛЬНІСТЬ | НИЖНІЙ ДІЛІЗЬ |
|--------------------------------|----------------------------------|---------------|



Земельний унікод
для об'єкта нерухомості

Лист № 188 відом. 4.2

Варт. земельної ділянки 4.2. 216

Варт. будівлю: 8

Варт. зведеного будинку: 557

28.10.2024р. № КУВН-001/2024-263666837

Квартальний номер:

47.01.0000000.50785

| 1 | 2 | 3 | 4 | 5 |
|----|-----------|------------|---|---|
| 54 | 483645.92 | 1287207.67 | - | - |
| 55 | 483633.93 | 1287221.17 | - | - |
| 56 | 483616.69 | 1287235.45 | - | - |
| 57 | 483611.94 | 1287244.93 | - | - |
| 58 | 483595.72 | 1287262.78 | - | - |
| 59 | 483579.97 | 1287272.14 | - | - |
| 60 | 483551.54 | 1287276.95 | - | - |
| 1 | 483534.13 | 1287274.69 | - | - |
| 1 | 484054.41 | 1286593.98 | - | - |
| 2 | 484019.45 | 1286505.33 | - | - |
| 3 | 484015.33 | 1286490.73 | - | - |
| 4 | 484024.3 | 1286497.19 | - | - |
| 5 | 484054.77 | 1286536.78 | - | - |
| 6 | 484061.94 | 128652.81 | - | - |
| 7 | 484061.63 | 1286573.32 | - | - |
| 8 | 484057.08 | 1286590.37 | - | - |
| 1 | 484054.41 | 1286593.98 | - | - |
| 1 | 482980.01 | 1288476.97 | - | - |
| 2 | 482981.22 | 1288469.6 | - | - |
| 3 | 482983.07 | 1288413.49 | - | - |
| 4 | 482984.39 | 1288353.56 | - | - |
| 5 | 482985.83 | 1288353.47 | - | - |
| 6 | 482982.82 | 1288303.45 | - | - |
| 7 | 482981.46 | 1288303.36 | - | - |
| 8 | 482979.5 | 1288269.68 | - | - |
| 9 | 482981.6 | 1288269.72 | - | - |
| 10 | 482980.35 | 1288244.65 | - | - |
| 11 | 482987.31 | 1288270.75 | - | - |
| 12 | 482994.07 | 1288368.34 | - | - |

РОЗДІЛ ПІДПИСАНО



ніжчого, фактично

Земельний участок
під об'єкта нерухомості

Лист № 187 відом 4.2

Вартість предмета 4.2: 216

Вартість предмета: 8

Вартість предмета: 557

28.10.2024г. № КУВН-001/2024-263666837

47:01:0001000:50785

| 1 | 2 | 3 | 4 | 5 |
|----|-----------|------------|---|---|
| 25 | 484078 | 1286797.76 | - | - |
| 26 | 484075.75 | 1286752.71 | - | - |
| 27 | 484078.54 | 1286742.2 | - | - |
| 28 | 484081.28 | 1286747.88 | - | - |
| 29 | 484084.09 | 1286754.42 | - | - |
| 30 | 484082.11 | 1286792.77 | - | - |
| 31 | 484074.28 | 1286808.38 | - | - |
| 32 | 484062.43 | 1286819.73 | - | - |
| 33 | 484057.85 | 1286829.26 | - | - |
| 34 | 484047.84 | 1286850.82 | - | - |
| 35 | 484040.46 | 1286857.27 | - | - |
| 36 | 484029.35 | 1286871.36 | - | - |
| 37 | 484029.61 | 1286885.12 | - | - |
| 38 | 484026.66 | 1286902.57 | - | - |
| 39 | 484015.54 | 1286922.17 | - | - |
| 40 | 483999.15 | 1286938.97 | - | - |
| 41 | 483972.3 | 1286959.8 | - | - |
| 42 | 483957.31 | 1286973.04 | - | - |
| 43 | 483861.18 | 1287024.27 | - | - |
| 44 | 483837.7 | 1287051.15 | - | - |
| 45 | 483806.1 | 1287076.18 | - | - |
| 46 | 483798.81 | 1287082.31 | - | - |
| 47 | 483787.25 | 1287087.33 | - | - |
| 48 | 483759.63 | 1287104.72 | - | - |
| 49 | 483745.04 | 1287110.28 | - | - |
| 50 | 483730.58 | 1287131.11 | - | - |
| 51 | 483701.68 | 1287148.74 | - | - |
| 52 | 483693.81 | 1287160.92 | - | - |
| 53 | 483662.91 | 1287194.18 | - | - |

повное наименование должности



підпис, прізвище

Земельний участок
під об'єкта нерухомості

Лист № 186 вулиця 4.2

Вартість вулиця 4.2, 216

Вартість будинку: 8

Вартість ділянки: 557

28.10.2024г. № КУВН-001/2024-263666837

47:01:0000000:50785

Середня оцінка застрахована товща. Примітка: сестра (супруги) земельного участка

Учетный номер участка: 47:01:0000000:50785/107

| Номер точки | Координати, м | | | Площадь застрахованная на местности | Средняя стоимость застрахованной совокупной застрахованной товщи. гривня земельного участка, м |
|-------------|---------------|------------|---|-------------------------------------|--|
| | X | Y | Z | | |
| 1 | | | | 4 | 5 |
| 1 | 483534.13 | 1287274.69 | - | - | - |
| 2 | 483536.93 | 1287274.1 | - | - | - |
| 3 | 483549.02 | 1287270.54 | - | - | - |
| 4 | 483574.87 | 1287266.8 | - | - | - |
| 5 | 483594.71 | 1287240.21 | - | - | - |
| 6 | 483607.9 | 1287226.3 | - | - | - |
| 7 | 483633.75 | 1287192.72 | - | - | - |
| 8 | 483684.4 | 1287131.84 | - | - | - |
| 9 | 483700.34 | 128718.06 | - | - | - |
| 10 | 483740.28 | 1287092.04 | - | - | - |
| 11 | 483772.46 | 1287070.81 | - | - | - |
| 12 | 483820.62 | 1287033.19 | - | - | - |
| 13 | 483845.03 | 1287013.57 | - | - | - |
| 14 | 483861.76 | 1287001.73 | - | - | - |
| 15 | 483916.3 | 1286966.31 | - | - | - |
| 16 | 483936 | 1286937 | - | - | - |
| 17 | 483980.45 | 1286918.02 | - | - | - |
| 18 | 483999.1 | 1286898.97 | - | - | - |
| 19 | 484009.2 | 1286885.53 | - | - | - |
| 20 | 484019.22 | 1286869.55 | - | - | - |
| 21 | 484025.74 | 1286873.02 | - | - | - |
| 22 | 484036.53 | 1286853.41 | - | - | - |
| 23 | 484056.31 | 1286817.62 | - | - | - |
| 24 | 484050.48 | 1286813.47 | - | - | - |

РОЗДІЛ ПІДПИСАНО



нішіння, дата

Земельний участок
під об'єкта нерухомості

Лист № 185 відомості 4.2

Всього земельних ділянок 4.2: 216

Всього поземок: 8

Всього земельних ділянок: 557

28.10.2024г. № КУВНН-001/2024-263666837

47:01:0000000:50785

Список із записів про земельні ділянки, границі яких визначені в межах земельного участка

Участковий номер часті: 47:01:0000000:50785/106

Система координат

Середня квадратична погрешність визначення координат земельних ділянок границь земельного участка, м

| Номер точки | Координати, м | | | Площина закріплення на місцевості | 4 | 5 |
|-------------|---------------|------------|---|-----------------------------------|---|---|
| | X | Y | Z | | | |
| 1 | 482680.44 | 1291195.48 | - | - | - | - |
| 2 | 482682.98 | 1291198.57 | - | - | - | - |
| 3 | 482666.95 | 1291212.85 | - | - | - | - |
| 4 | 482664.38 | 1291209.79 | - | - | - | - |
| 1 | 482680.44 | 1291195.48 | - | - | - | - |

| | | |
|----------------------------------|----------------------------------|----------------------------------|
| РОЗДІЛ ПОВНОВАЖЕННЯ ДІЯЛЬНОСТІ | ДИПЛОМОВА КОМП'ЮТЕРНА ДІЯЛЬНІСТЬ | ДИПЛОМОВА КОМП'ЮТЕРНА ДІЯЛЬНІСТЬ |
| ДИПЛОМОВА КОМП'ЮТЕРНА ДІЯЛЬНІСТЬ | ДИПЛОМОВА КОМП'ЮТЕРНА ДІЯЛЬНІСТЬ | ДИПЛОМОВА КОМП'ЮТЕРНА ДІЯЛЬНІСТЬ |



Земельний участок
під об'єкта нерухомості

Лист № 184 вулиця 4.2

Вартість вулиця 4.2, 216

Вартість будов: 8

Вартість вулиця: 557

28.10.2024г. № КУВН-001/2024-263666837

47:01-0000000-50785

Список із записами точок Гірнича сектора (участей) земельного участка

Участий номер части: 47:01-0000000-50785/105

Система координат

Средняя квадратичная погрешность определения координат заданных точек грани земельного участка, м

| Номер точки | Координаты, м | | | Площадь закрещивания на местности | Средняя квадратичная погрешность определения координат заданных точек грани земельного участка, м |
|-------------|---------------|------------|---|-----------------------------------|---|
| | X | Y | Z | | |
| 1 | 2 | 3 | 4 | 5 | |
| 1 | 483610.5 | 1294955.65 | - | - | |
| 2 | 483610.38 | 1294979.15 | - | - | |
| 3 | 483613.36 | 1294979.27 | - | - | |
| 4 | 483613.28 | 1294988.44 | - | - | |
| 5 | 483587.67 | 1295002.7 | - | - | |
| 6 | 483588.25 | 1294993.53 | - | - | |
| 7 | 483588.4 | 1294967.96 | - | - | |
| 1 | 483610.5 | 1294955.65 | - | - | |

| | | |
|-------------------------------|--|--|
| ПОДПИСЬ НАПРАВЛЯЮЩЕГО ДОКЛАДА | | |
| ПОДПИСЬ НАПРАВЛЯЮЩЕГО ДОКЛАДА | | |



нішінка, дата

Земельний участок
під об'єкта нерухомості

Лист № 181 вулиця 4.2

Вартість вулиця 4.2, 216

Вартість ділянки: 8

Вартість будівель: 557

28.10.2024г. № КУВН-001/2024-263666837

47:01:0000000:50785

Список о записується точка. Границя сестри (сестри) земельного участка

Учетный номер участка: 47:01:0000000:50785/104

Система координат

Средняя квадратичная погрешность определения координат заданных точек границ земельного участка, м

| Номер точки | Координаты, м | | | Площадь записанная на местности | Средняя квадратичная погрешность определения координат заданных точек границ земельного участка, м |
|-------------|---------------|------------|---|---------------------------------|--|
| | X | Y | Z | | |
| 1 | 482334.24 | 1290178.46 | - | 4 | 5 |
| 2 | 482334.16 | 1290167.9 | - | - | - |
| 3 | 482334.2 | 1290178.07 | - | - | - |
| 4 | 482334.24 | 1290178.46 | - | - | - |

РОЗДІЛ ПОВІДОМЛЕННЯ ПРО НЕРУХОМОСТІ



нішіння, дата

Земельний участок
під об'єкта нерухомості

Лист № 182 вулиця 4.2

Вартість вулиця 4.2: 216

Вартість ділянки: 8

Вартість будівлі: 557

28.10.2024г. № КУВН-001/2024-263666837

47:01:0000000:50785

Середня оцінка застрахована товща. Гранична сума (сумарна) земельного участка

Учетный номер участка: 47:01:0000000:50785/105

| Номер точки | Координати, м | | | Площадь застрахованная на местности | Средняя стоимость застрахованной совокупной застрахованной товщи границ земельного участка, м |
|-------------|---------------|------------|---|-------------------------------------|---|
| | X | Y | Z | | |
| 1 | 482765.84 | 1291500.58 | - | 4 | 5 |
| 2 | 482765.64 | 1291504.17 | - | - | - |
| 3 | 482756.64 | 1291310.36 | - | - | - |
| 4 | 482755.64 | 1291311.29 | - | - | - |
| 5 | 482752.93 | 1291308.34 | - | - | - |
| 6 | 482754.12 | 1291507.23 | - | - | - |
| 7 | 482763.84 | 1291500.58 | - | - | - |
| 1 | 483003.35 | 1288594.79 | - | - | - |
| 2 | 483003.08 | 1288598.81 | - | - | - |
| 3 | 482997.38 | 1288599.59 | - | - | - |
| 4 | 482994.24 | 1288599.24 | - | - | - |
| 5 | 482990.97 | 1288598.57 | - | - | - |
| 6 | 482991.77 | 1288594.65 | - | - | - |
| 7 | 482994.86 | 1288595.28 | - | - | - |
| 8 | 482997.34 | 1288595.57 | - | - | - |
| 9 | 483003.35 | 1288594.79 | - | - | - |

РОЗДІЛ ПОВІДОМЛЕННЯ ДОЗВОЛЕННЯ



ніжилий, фактично

Земельний участок
під об'єкта нерухомості

Лист № 181 району 4.2

Всього земельних ділянок 4.2: 216

Всього поземок: 8

Всього земельних ділянок: 557

28.10.2024г. № КУВН-001/2024-263666837

Казначейський номер:

47:01-0000000-50785

Список об'єктів нерухомості, точок, границь сусідніх земельних ділянок

Учетний номер часті: 47:01-0000000-50785/102

Система координат

Середня квадратична погрешність визначення координат заданих точок границь земельної ділянки, м

| Номер точки | Координати, м | | | Площина задана на місцевості | Середня квадратична погрешність визначення координат заданих точок границь земельної ділянки, м |
|-------------|---------------|------------|---|------------------------------|---|
| | X | Y | Z | | |
| 1 | 482942.81 | 1287721.69 | - | 4 | 5 |
| 2 | 482944.08 | 1287721.76 | - | - | - |
| 3 | 482942.81 | 1287721.69 | - | - | - |

РОЗДІЛ ПІДПИСАНОГО ДОКУМЕНТУ



ніжній частині, двох сторін

Земельний участок
під об'єкта нерухомості

Лист № 180 вулиця 4.2

Вартість вулиця 4.2, 216

Вартість номер: 8

Вартість будинку: 557

28.10.2024р. № КУВН-001/2024-263666837

47:01:0000000:50785

Середня оцінка застрахована товща. Примітка: сестра (сестри) земельного участка

Учетний номер часті: 47:01:0000000:50785/101

| Номер точки | Координати, м | | | Площина закріплена на місцевості | Середня висота | Середня висота поверхності поверхності |
|-------------|---------------|------------|---|----------------------------------|----------------|--|
| | X | Y | Z | | | |
| 1 | 483587.78 | 1295001 | - | - | - | - |
| 2 | 483588.08 | 1294996.28 | - | - | - | - |
| 3 | 483613.33 | 1294982.43 | - | - | - | - |
| 4 | 483613.29 | 1294987.01 | - | - | - | - |
| 5 | 483589.06 | 1295000.3 | - | - | - | - |
| 1 | 483587.78 | 1295001 | - | - | - | - |
| 2 | 483565.35 | 1295467.65 | - | - | - | - |
| 3 | 483566.08 | 1295463.37 | - | - | - | - |
| 4 | 483589.27 | 1295466.91 | - | - | - | - |
| 5 | 483588.49 | 1295471.45 | - | - | - | - |
| 1 | 483565.33 | 1295467.91 | - | - | - | - |
| 2 | 483680.43 | 1295854.23 | - | - | - | - |
| 3 | 483701.86 | 1295852.56 | - | - | - | - |
| 4 | 483702.56 | 1295856.66 | - | - | - | - |
| 1 | 483680.43 | 1295854.23 | - | - | - | - |
| 1 | 483680.31 | 1295905.01 | - | - | - | - |
| 2 | 483689.06 | 1295901.9 | - | - | - | - |
| 3 | 483688.79 | 1295900.41 | - | - | - | - |
| 4 | 483708.17 | 1295895.91 | - | - | - | - |
| 5 | 483708.69 | 1295900.51 | - | - | - | - |
| 1 | 483680.31 | 1295905.01 | - | - | - | - |

РОЗДІЛ ПІДПИСАНО



Підпис: _____

Земельний участок
під об'єкта нерухомості

Лист № 179 вулиця 4.2

Вартість вулиця 4.2, 216

Вартість будинку: 8

Вартість автобусу: 557

28.10.2024г. № КУВН-001/2024-263666837

47:01-0000000-50785

Середнє оцінювання тощак. Гранична сума (сумарні) земельного участка

Учетний номер участ: 47:01-0000000-50785/100

| Номер тощак | Координати, м | | | Площина закріплення на місцевості | Середня висота | Середня висота поверхності поверхності |
|-------------|---------------|------------|---|-----------------------------------|----------------|--|
| | X | Y | Z | | | |
| 1 | 482668.44 | 1293180.9 | - | 4 | - | 5 |
| 2 | 482668.61 | 1293181.1 | - | - | - | - |
| 3 | 482669.13 | 1293181.73 | - | - | - | - |
| 4 | 482675.6 | 1293189.6 | - | - | - | - |
| 5 | 482693.4 | 1293211.23 | - | - | - | - |
| 6 | 482695.43 | 1293213.7 | - | - | - | - |
| 7 | 482700.13 | 1293219.41 | - | - | - | - |
| 8 | 482711.38 | 1293232.34 | - | - | - | - |
| 9 | 482695.87 | 1293246.7 | - | - | - | - |
| 10 | 482684.8 | 1293233.8 | - | - | - | - |
| 11 | 482674.73 | 1293222.12 | - | - | - | - |
| 12 | 482663.12 | 1293208.29 | - | - | - | - |
| 13 | 482652.61 | 1293195.65 | - | - | - | - |
| 14 | 482668.44 | 1293180.9 | - | - | - | - |
| 1 | 482700.06 | 1293232.92 | - | - | - | - |
| 2 | 482708.39 | 1293232.17 | - | - | - | - |
| 3 | 482707.66 | 1293232.85 | - | - | - | - |
| 4 | 482708.32 | 1293233.59 | - | - | - | - |
| 5 | 482709.06 | 1293232.92 | - | - | - | - |

РОЗДІЛ ПІДПИСАНО



ніжній, факсимілі

Земельний участок
на объекте недвижимости

| | | | | | | | |
|--|-----------|-------------------------------|---|-------------------|---|----------------------------|---|
| Лист № 178 раздела 4.2 | | Всего земель участка 4.2, 216 | | Всего разделов: 8 | | Всего земель балансов: 557 | |
| 28.10.2024г. № КУВН-001/2024-263666837 | | 477,01 0000000 50785 | | | | | |
| Квартальный номер: | | | | | | | |
| 1 | 2 | 3 | 4 | 5 | 6 | 7 | 8 |
| 1 | 482745,99 | 1299271,91 | * | | | * | |

| | | | |
|--------------------|--|--------------------|--|
| ПОЯСНЕНИЕ КОДЕКСОВ | | ПОЯСНЕНИЕ КОДЕКСОВ | |
| ПОЯСНЕНИЕ КОДЕКСОВ | | ПОЯСНЕНИЕ КОДЕКСОВ | |



Земельний участок
для объектов недвижимости

Лист № 177 кадастр 4.2

Безопасность

Безопасность

Безопасность

28.10.2024г. № КУВН-001/2024-263666837

47:01:0000000:50785

Сведения о зарегистрированных правах, принадлежащих лицам (лицам) на земельный участок

Учетный номер участка: 47:01:0000000:50785/99

| Номер точки | Координаты, м | | | Площадь застроенная на участке | Сведения о владельцах | Сведения о зарегистрированных правах, принадлежащих лицам (лицам) на земельный участок, м |
|-------------|---------------|------------|---|--------------------------------|-----------------------|---|
| | X | Y | Z | | | |
| 1 | | | | 4 | | 5 |
| 1 | 482700.13 | 1291219.41 | - | - | - | - |
| 2 | 482728.72 | 1291252.29 | - | - | - | - |
| 3 | 482713.18 | 1291266.21 | - | - | - | - |
| 4 | 482708.71 | 1291261.63 | - | - | - | - |
| 5 | 482684.8 | 1291233.8 | - | - | - | - |
| 6 | 482677.62 | 1291228.48 | - | - | - | - |
| 7 | 482693.4 | 1291211.23 | - | - | - | - |
| 8 | 482695.43 | 1291213.7 | - | - | - | - |
| 1 | 482700.13 | 1291219.41 | - | - | - | - |
| 1 | 482707.66 | 1291232.85 | - | - | - | - |
| 2 | 482708.32 | 1291233.59 | - | - | - | - |
| 3 | 482709.06 | 1291232.92 | - | - | - | - |
| 4 | 482708.39 | 1291232.17 | - | - | - | - |
| 1 | 482707.66 | 1291232.85 | - | - | - | - |
| 1 | 482711.15 | 1291235.2 | - | - | - | - |
| 2 | 482710.39 | 1291235.86 | - | - | - | - |
| 3 | 482711.06 | 1291236.6 | - | - | - | - |
| 4 | 482711.81 | 1291235.94 | - | - | - | - |
| 1 | 482711.15 | 1291235.2 | - | - | - | - |
| 1 | 482745.59 | 1291271.91 | - | - | - | - |
| 2 | 482720.19 | 1291273.57 | - | - | - | - |
| 3 | 482718.58 | 1291271.72 | - | - | - | - |
| 4 | 482744.16 | 1291270.03 | - | - | - | - |
| 5 | 482744.74 | 1291270.7 | - | - | - | - |

Исходные измерения и долевая доля



Исполнитель: Фрунзе

Земельний участок
під об'єкта нерухомості

Лист № 176 відомості 4.2

Вартість будівлі 4.2: 216

Вартість землі: 8

Вартість будівель: 557

28.10.2024г. № КУВН-001/2024-263666837

47-01-0000000-50785

Список із записів щодо земельних ділянок, у тому числі земельних ділянок

Участковий номер ділянки: 47-01-0000000-20785/98

| Номер точки | Координати, м | | | Площа закріплення на місцевості | Середня квадратична погрешність визначення координат закріплених точок трини земельного участка, м |
|-------------|---------------|------------|---|---------------------------------|--|
| | X | Y | Z | | |
| 1 | 482671.77 | 1291184.94 | - | 4 | 5 |
| 2 | 482675.6 | 1291189.6 | - | - | - |
| 3 | 482685.76 | 1291201.95 | - | - | - |
| 4 | 482670.03 | 1291216.52 | - | - | - |
| 5 | 482663.12 | 1291208.29 | - | - | - |
| 6 | 482655.91 | 1291199.62 | - | - | - |
| 1 | 482671.77 | 1291184.94 | - | - | - |

| | |
|--|--|
| ІНСТИТУТ ПРОЕКЦІЙНО-ТЕХНІЧНОЇ ДОПОМОГИ | ІНСТИТУТ ПРОЕКЦІЙНО-ТЕХНІЧНОЇ ДОПОМОГИ |
| ІНСТИТУТ ПРОЕКЦІЙНО-ТЕХНІЧНОЇ ДОПОМОГИ | ІНСТИТУТ ПРОЕКЦІЙНО-ТЕХНІЧНОЇ ДОПОМОГИ |
| ІНСТИТУТ ПРОЕКЦІЙНО-ТЕХНІЧНОЇ ДОПОМОГИ | ІНСТИТУТ ПРОЕКЦІЙНО-ТЕХНІЧНОЇ ДОПОМОГИ |
| ІНСТИТУТ ПРОЕКЦІЙНО-ТЕХНІЧНОЇ ДОПОМОГИ | ІНСТИТУТ ПРОЕКЦІЙНО-ТЕХНІЧНОЇ ДОПОМОГИ |



Земельний участок
під об'єкта нерухомості

Лист № 175 відомості 4.2

Вартість будівлі 4.2. 216

Вартість землі 8

Вартість будівель 557

28.10.2024г. № КУВН-001/2024-263666837

47-01-0000000-50785

Специфікація земельного участка, границя участка (частка) земельного участка

Участковий номер части: 47-01-0000000-20785/97

Система координат

Средняя квадратичная погрешность определения координат зарегистрированных границ земельного участка, м

| Номер точки | Координаты, м | | | Площадь записанная на местности | Средняя квадратичная погрешность определения координат зарегистрированных границ земельного участка, м |
|-------------|---------------|------------|---|---------------------------------|--|
| | X | Y | Z | | |
| 1 | 482318.67 | 1292629.28 | - | 4 | 5 |
| 2 | 482310.97 | 1292632.5 | - | - | - |
| 3 | 482328.46 | 1292648.26 | - | - | - |
| 4 | 482333.41 | 1292657.44 | - | - | - |
| 5 | 482338.26 | 1292666.44 | - | - | - |
| 6 | 482349.92 | 1292688.07 | - | - | - |
| 7 | 482340.91 | 1292688.07 | - | - | - |
| 8 | 482329.35 | 1292693.74 | - | - | - |
| 9 | 482323.59 | 1292681.16 | - | - | - |
| 10 | 482301.99 | 1292633.95 | - | - | - |
| 1 | 482318.67 | 1292629.28 | - | - | - |

| | | | |
|-----------------------------|--|--|--|
| ПОДПИСЬ ИМПОНУЮЩИХ ДОКУМЕНТ | | | |
| ПОДПИСЬ ИМПОНУЮЩИХ ДОКУМЕНТ | | | |



нішіння, дата

Земельний участок
 під об'єкта нерухомості

Лист № 174 реєстра 4.2

Безкоштовно реєстра 4.2, 216

Безкоштовно: 8

Безкоштовно балансу: 557

28.10.2024г. № КУВН-001/2024-263666837

47701-0000000-50785

Квартальний номер:

| 1 | 2 | 3 | 4 | 5 |
|-----|-----------|------------|---|---|
| 1.4 | 483400.07 | 1287289.08 | - | - |
| 1.5 | 483375.18 | 1287282.6 | - | - |
| 1.6 | 483328.21 | 1287265.75 | - | - |
| 1 | 483319.06 | 1287258.99 | - | - |
| 1 | 483421.48 | 1287287.57 | - | - |
| 2 | 483425.87 | 1287287.58 | - | - |
| 3 | 483424.67 | 1287311.38 | - | - |
| 4 | 483422.76 | 1287311.2 | - | - |
| 1 | 483421.48 | 1287287.57 | - | - |

| | | | |
|--|--|---------------------|--|
|  ДЕРЖАВНИЙ РЕЄСТР УСТАНОВА ПІДПОРЯДКОВО СЛУЖБИ РЕЄСТРАЦІЇ НЕРУХОМОСТІ НАЦІОНАЛЬНОГО УНІВЕРСИТЕТУ «Львівська політехніка» Львівська область, Львівський район | | місце, дата, підпис | |
| ПОДПИСАНО: _____ ІМЕНЕМ: _____ | | місце, дата, підпис | |

Земельний участок
для объектов недвижимости

Лист № 173 раздела 4.2

Безо адреса раздела 4.2, 216

Безо кадастров. №

Безо адреса бизнеса. 557

28.10.2024г. № КУВН-001/2024-263666837

47:01:0000001:50785

Сведения о зарегистрированных лицах, принадлежащих к участку

Участный номер участка: 47:01:0000001:50785/96

| Номер точки | Координаты, м | | | Площадь застроенная на участке | Сведения о владельцах | Сведения о зарегистрированных лицах, принадлежащих к участку, м |
|-------------|---------------|------------|---|--------------------------------|-----------------------|---|
| | X | Y | Z | | | |
| 1 | | | | 4 | | 5 |
| 1 | 483265.25 | 1287219.62 | - | - | - | - |
| 2 | 483265.51 | 1287218.43 | - | - | - | - |
| 3 | 483288.67 | 1287243.12 | - | - | - | - |
| 4 | 483290.68 | 1287244.62 | - | - | - | - |
| 5 | 483290.7 | 1287244.75 | - | - | - | - |
| 6 | 483290.82 | 1287244.8 | - | - | - | - |
| 7 | 483291.25 | 1287247.58 | - | - | - | - |
| 8 | 483295.93 | 1287249.5 | - | - | - | - |
| 9 | 483296.67 | 1287247.57 | - | - | - | - |
| 10 | 483287.01 | 1287244.85 | - | - | - | - |
| 1 | 483265.25 | 1287219.62 | - | - | - | - |
| 1 | 483319.06 | 1287258.99 | - | - | - | - |
| 2 | 483328.18 | 1287262.73 | - | - | - | - |
| 3 | 483329.48 | 1287263.69 | - | - | - | - |
| 4 | 483337.52 | 1287266.57 | - | - | - | - |
| 5 | 483341.69 | 1287268.28 | - | - | - | - |
| 6 | 483356.22 | 1287271.12 | - | - | - | - |
| 7 | 483375.93 | 1287280.32 | - | - | - | - |
| 8 | 483401.06 | 1287286.66 | - | - | - | - |
| 9 | 483409.41 | 1287286.89 | - | - | - | - |
| 10 | 483411.56 | 1287286.54 | - | - | - | - |
| 11 | 483419.69 | 1287287.57 | - | - | - | - |
| 12 | 483420.27 | 1287287.57 | - | - | - | - |
| 13 | 483409.48 | 1287289.29 | - | - | - | - |

Исходные измерения деления



инициалы, фамилия

Земельний учасок
на об'єкті нерухомості

Лист № 172 відом 4.2

Вартість відом 4.2: 216

Вартість відом: 8

Вартість відом: 537

28.10.2024г. № КУВН-001/2024-263666837

47:01:0000001:50785

Середня оцінка загальної площі, г/м² (середня оцінка загальної площі)

Участковий номер участку: 47:01:0000001:50785/95

| Номер току | Координати, м | | | Площина загальної площі на місцевості | Середня оцінка загальної площі, г/м ² (середня оцінка загальної площі) |
|------------|---------------|------------|---|---------------------------------------|---|
| | X | Y | Z | | |
| 1 | 483073.75 | 1287560.28 | - | 4 | 5 |
| 2 | 483072.47 | 1287561.85 | - | - | - |
| 3 | 483070.02 | 1287559.25 | - | - | - |
| 4 | 483058.19 | 1287551.89 | - | - | - |
| 5 | 483055.51 | 1287551.21 | - | - | - |
| 6 | 483056.99 | 1287549.47 | - | - | - |
| 7 | 483050.05 | 1287549.99 | - | - | - |
| 8 | 483071.27 | 1287557.64 | - | - | - |
| 1 | 483073.75 | 1287560.28 | - | - | - |
| 1 | 484047.64 | 1286580.6 | - | - | - |
| 2 | 484049.35 | 1286578.94 | - | - | - |
| 3 | 484055.04 | 1286584.19 | - | - | - |
| 4 | 484066.88 | 1286592.84 | - | - | - |
| 5 | 484069.28 | 1286595.65 | - | - | - |
| 6 | 484067.56 | 1286597.34 | - | - | - |
| 7 | 484065.16 | 1286594.53 | - | - | - |
| 8 | 484055.57 | 1286586.08 | - | - | - |
| 1 | 484047.64 | 1286580.6 | - | - | - |

РОЗДІЛ ПОВНОВАЖЕННЯ ДІЯЛЬНОСТІ



ДЕРЖАВНИЙ СЛУЖБИ
ЗЕМЕЛЬНОЇ ПОДИВНОЇ

Служба земельних ділянок та нерухомості
Міністерства економіки України
Відділення територіально-кадастрової справи
Дніпропетровська область

нішін, дата, підпис

Земельний участок
під об'єкта нерухомості

Лист № 171 разом 4.1

Всього земельних ділянок 4.1: 216

Всього прав: 8

Всього актів виписки: 557

28.10.2024р. № КУВН-001/2024-263666837

477 01 0000000 50785

Казначейські кошти

| 1 | 2 | 3 | 4 | 5 |
|-----|-----------|------------|---|---|
| 1.2 | 483334.03 | 1287282.46 | - | - |
| 1.3 | 483333.38 | 1287289.84 | - | - |
| 1.4 | 483320.95 | 1287285.89 | - | - |
| 1.5 | 483306.85 | 1287279.11 | - | - |
| 1.6 | 483284.82 | 1287245.61 | - | - |
| 1 | 483258.05 | 1287222.43 | - | - |

| | | | |
|--------------------------------|---|--|---------------|
| повне найменування державності |  ДЕРЖАВНЕ АГЕНТСТВО ЗЕМЕЛЬНОЇ АДМІНІСТРАЦІЇ Служба земельних адміністрацій і територіальних органів Міністерства аграрної політики та господарства України Державна служба земельної адміністрації | | нішінки, факс |
|--------------------------------|---|--|---------------|

**Земельний унікод
міл об'єкта нерухомості**

Лист № 170 відом 4.1

Всього аршотів відом 4.1: 216

Всього аршотів: 8

Всього аршотів відом: 557

28.10.2024г. № КУВН-001/2024-263666837

47:01:0000000:50785

Квартальний номер:

| 1 | 2 | 3 | 4 | 5 |
|----|-----------|------------|---|---|
| 1 | 482770.66 | 1289173.83 | - | - |
| 1 | 482964.69 | 1287729.05 | - | - |
| 2 | 482964.68 | 1287738.17 | - | - |
| 3 | 482964.71 | 1287744.86 | - | - |
| 4 | 482964.73 | 1287750.96 | - | - |
| 5 | 482942.54 | 1287743.88 | - | - |
| 6 | 482942.55 | 1287743.73 | - | - |
| 7 | 482943.31 | 1287722.16 | - | - |
| 1 | 482964.69 | 1287729.05 | - | - |
| 1 | 483073.99 | 1287559.98 | - | - |
| 2 | 483072.72 | 1287561.54 | - | - |
| 3 | 483070.27 | 1287558.94 | - | - |
| 4 | 483058.35 | 1287551.52 | - | - |
| 5 | 483055.81 | 1287540.86 | - | - |
| 6 | 483057.26 | 1287549.15 | - | - |
| 7 | 483058.93 | 1287549.58 | - | - |
| 8 | 483071.42 | 1287557.26 | - | - |
| 1 | 483073.99 | 1287559.98 | - | - |
| 1 | 483258.05 | 1287222.45 | - | - |
| 2 | 483258.2 | 1287222.28 | - | - |
| 3 | 483266.35 | 1287217.99 | - | - |
| 4 | 483277.7 | 1287220.24 | - | - |
| 5 | 483281.58 | 1287222.78 | - | - |
| 6 | 483284.4 | 1287224.62 | - | - |
| 7 | 483288.75 | 1287231.27 | - | - |
| 8 | 483290.7 | 1287244.75 | - | - |
| 9 | 483290.82 | 1287244.8 | - | - |
| 10 | 483291.25 | 1287247.58 | - | - |
| 11 | 483318.73 | 1287258.86 | - | - |

РОЗДІЛ ПІДПИСАНО



ніжній, фактив

Земельний участок
на объекте недвижимости

Лист № 169 раздела 4.2

Безо участка раздела 4.2, 216

Безо раздела: 8

Безо участка бизнес: 557

28.10.2024г. № КУВН-001/2024-263666837

47:01:0000001:50785

Сведения о зарегистрированных лицах, группах лиц (участки земельного участка)

Участный номер участка: 47:01:0000001:50785/94

Сведения о участках

| Номер точки | Координаты, м | | | Площадь застроенная на участке | Средняя стоимость | Средняя кадастровая стоимость определяемая участком застроенных земель группы земельного участка, м |
|-------------|---------------|------------|---|--------------------------------|-------------------|---|
| | X | Y | Z | | | |
| 1 | | | | 4 | | 5 |
| 1 | 482348,86 | 1290262,49 | - | - | - | - |
| 2 | 482338,35 | 1290298,77 | - | - | - | - |
| 3 | 482323,18 | 1290251,92 | - | - | - | - |
| 4 | 482326,68 | 1290241,09 | - | - | - | - |
| 5 | 482332,19 | 1290215,51 | - | - | - | - |
| 6 | 482334,37 | 1290194,77 | - | - | - | - |
| 7 | 482334,14 | 1290165,14 | - | - | - | - |
| 8 | 482332,22 | 1290142,25 | - | - | - | - |
| 9 | 482325,03 | 1290083,47 | - | - | - | - |
| 10 | 482322,16 | 1290060,03 | - | - | - | - |
| 11 | 482320,54 | 1290017,75 | - | - | - | - |
| 12 | 482321,05 | 1290003,66 | - | - | - | - |
| 13 | 482323,83 | 1289984,78 | - | - | - | - |
| 14 | 482324,51 | 1289980,2 | - | - | - | - |
| 15 | 482326,11 | 1289975,09 | - | - | - | - |
| 16 | 482322,23 | 1290005,22 | - | - | - | - |
| 17 | 482328,77 | 1290189,09 | - | - | - | - |
| 18 | 482340,04 | 1290235,5 | - | - | - | - |
| 1 | 482348,86 | 1290262,49 | - | - | - | - |
| 1 | 482710,66 | 1289173,83 | - | - | - | - |
| 2 | 482764,31 | 1289184,72 | - | - | - | - |
| 3 | 482758,84 | 1289195,18 | - | - | - | - |
| 4 | 482733,69 | 1289195,9 | - | - | - | - |
| 5 | 482745,14 | 1289174,56 | - | - | - | - |

ПОДРОБНЕ ВИЩЕРОЗ'ЯСНЕННЯ ДІЯЛЬНОСТІ



нішіпіль, друкарня

Земельний участок
на объекте недвижимости

| | | | | | | | |
|--|-----------|-------------------------------|---|-------------------|---|----------------------------|---|
| Лист № 168 раздела 4.1 | | Всего земель участка 4.1: 216 | | Всего разделов: 8 | | Всего земель балансов: 557 | |
| 28.10.2024г. № КУВН-001/2024-263666837 | | 477,01 00000001 50785 | | | | | |
| Квартальный номер: | | | | | | | |
| 1 | 2 | 3 | 4 | 5 | 6 | 7 | 8 |
| 1 | 484517,67 | 1286490,03 | * | | | * | |

| | | | |
|--------------------|--|--------------------|--|
| ПОЯСНЕНИЕ КОДЕКСОВ | | ПОЯСНЕНИЕ КОДЕКСОВ | |
| ПОЯСНЕНИЕ КОДЕКСОВ | | ПОЯСНЕНИЕ КОДЕКСОВ | |



Земельний унікод
для об'єкта нерухомості

Лист № 167 відом 4.2

Варт. земельної ділянки 4.2. 216

Варт. правопо: 8

Варт. зведеного будинку: 557

28.10.2024г. № КУВН-001/2024-263666837

47:01:0000000:50785

Код зведеного будинку:

| 1 | 2 | 3 | 4 | 5 |
|----|-----------|------------|---|---|
| 4 | 484525.12 | 1286481.8 | - | - |
| 5 | 484524.01 | 1286481.65 | - | - |
| 6 | 484525.05 | 1286481.8 | - | - |
| 7 | 484542.38 | 1286493.63 | - | - |
| 8 | 484601.51 | 1286532.44 | - | - |
| 9 | 484635.16 | 1286554.71 | - | - |
| 10 | 484637.21 | 1286554.19 | - | - |
| 11 | 484639.34 | 1286553.71 | - | - |
| 12 | 484640.37 | 1286553.38 | - | - |
| 13 | 484641.7 | 1286552.83 | - | - |
| 14 | 484643.18 | 1286552.02 | - | - |
| 15 | 484644.4 | 1286551.19 | - | - |
| 16 | 484646.27 | 1286552.3 | - | - |
| 17 | 484645.97 | 1286552.54 | - | - |
| 18 | 484644.25 | 1286553.71 | - | - |
| 19 | 484642.95 | 1286554.45 | - | - |
| 20 | 484641.45 | 1286555.12 | - | - |
| 21 | 484639.85 | 1286555.65 | - | - |
| 22 | 484637.58 | 1286556.16 | - | - |
| 23 | 484632.65 | 1286556.78 | - | - |
| 24 | 484600.4 | 1286554.1 | - | - |
| 25 | 484541.26 | 1286495.29 | - | - |
| 26 | 484524.31 | 1286483.71 | - | - |
| 27 | 484523.84 | 1286483.67 | - | - |
| 28 | 484523.36 | 1286483.96 | - | - |
| 29 | 484519.4 | 1286491.03 | - | - |
| 30 | 484514.44 | 1286490.08 | - | - |
| 31 | 484513.55 | 1286498.48 | - | - |
| 32 | 484512.71 | 1286498.08 | - | - |

РОЗДІЛ ВПЕЧАТОВАНИХ ДОКУМЕНТІВ



нішінки, факсимі

Земельний участок
під об'єктом нерухомості

Лист № 166 відомості 4.1

Вартість будівлі 4.2: 216

Вартість земельної ділянки 8

Вартість земельного участку 557

28.10.2024г. № КУВН-001/2024-263666837

47:01:0000001:50785

Середня оцінка земельних ресурсів, гривень (середня оцінка земельного участку)

Ущербий номер участку: 47:01:0000001:50785/93

| Номер тижня | Координати, м | | | Площина закріплення на місцевості | Середня висота над поверхнею землі, м | Середня висота над поверхнею землі, м |
|-------------|---------------|------------|---|-----------------------------------|---------------------------------------|---------------------------------------|
| | X | Y | Z | | | |
| 1 | - | - | - | - | - | - |
| 2 | 4841098.07 | 1286534.72 | - | - | - | - |
| 3 | 484113.71 | 1286540.93 | - | - | - | - |
| 4 | 484124.62 | 1286544.71 | - | - | - | - |
| 5 | 484145.93 | 1286553.12 | - | - | - | - |
| 6 | 484148.25 | 1286553.99 | - | - | - | - |
| 7 | 484150.14 | 1286554.92 | - | - | - | - |
| 8 | 484152.35 | 1286556.3 | - | - | - | - |
| 9 | 484154.56 | 1286558.27 | - | - | - | - |
| 10 | 484157.43 | 1286559.92 | - | - | - | - |
| 11 | 484158.85 | 1286562.25 | - | - | - | - |
| 12 | 484161.28 | 1286562.11 | - | - | - | - |
| 13 | 484163.28 | 1286568.69 | - | - | - | - |
| 14 | 484168.19 | 1286568.68 | - | - | - | - |
| 15 | 484173.07 | 1286564.78 | - | - | - | - |
| 16 | 484171.4 | 1286544.46 | - | - | - | - |
| 17 | 484170.21 | 1286544.86 | - | - | - | - |
| 18 | 484179.66 | 1286545.23 | - | - | - | - |
| 19 | 484171.98 | 1286542.79 | - | - | - | - |
| 20 | 484096.45 | 1286536.21 | - | - | - | - |
| 1 | 484098.07 | 1286534.72 | - | - | - | - |
| 1 | 484521.62 | 1286481.02 | - | - | - | - |
| 2 | 484521.62 | 1286481.02 | - | - | - | - |
| 3 | 484522.79 | 1286482.23 | - | - | - | - |

РОЗДІЛ ПІДСИГНАТУРИ



ПІСЬМОВЕ ПІДСИГНАТУРИ

Земельний унітар
під об'єкта нерухомості

Лист № 164 відом 4.2

Вартість предмета 4.2: 216

Вартість: 8

Вартість балансу: 557

28.10.2024р. № КУВН/001/2024-263666837

47:01:0001000:50785

Квартальний номер:

| 1 | 2 | 3 | 4 | 5 |
|----|-----------|------------|---|---|
| 54 | 482501,5 | 1292997,55 | - | - |
| 55 | 482457,75 | 1292928,21 | - | - |
| 56 | 482447,15 | 1292911,47 | - | - |
| 57 | 482423,2 | 1292872,5 | - | - |
| 58 | 482387,95 | 1292808,78 | - | - |
| 59 | 482358,05 | 1292712,76 | - | - |
| 60 | 482323,59 | 1292681,16 | - | - |
| 61 | 482297,65 | 1292624,46 | - | - |
| 62 | 482291,25 | 1292606,52 | - | - |
| 63 | 482275,2 | 1292568,09 | - | - |
| 64 | 482241,15 | 1292487,74 | - | - |
| 65 | 482237,4 | 1292477,23 | - | - |
| 66 | 482207,09 | 1292388,99 | - | - |
| 67 | 482178,75 | 1292306,51 | - | - |
| 68 | 482160,12 | 1292238,34 | - | - |
| 69 | 482141,55 | 1292170,43 | - | - |
| 70 | 482123,28 | 1292084,71 | - | - |
| 71 | 482102,67 | 1291981,6 | - | - |
| 72 | 482085,13 | 1291793,21 | - | - |
| 73 | 482074,7 | 1291568,15 | - | - |
| 74 | 482082,58 | 1291421,55 | - | - |
| 75 | 482089,56 | 1291564,09 | - | - |
| 76 | 482101,2 | 1291271,12 | - | - |
| 77 | 482107,25 | 1291197,31 | - | - |
| 78 | 482111,2 | 1291112,98 | - | - |
| 79 | 482116,35 | 1291082,78 | - | - |
| 80 | 482117,78 | 1291074,71 | - | - |
| 81 | 482120,76 | 1291077,3 | - | - |
| 82 | 482153,04 | 1291106,23 | - | - |

повное наименование должности



підпис, прізвище

Земський універс
на об'єктах невідновності

| Лист № 161 ревізії 4.1 | | Безкоштовно ревізії 4.2, 216 | | Безкоштовно: 8 | | Безкоштовно балансу: 557 | |
|--|-----------|------------------------------|---|---------------------|---|--------------------------|---|
| 28.10.2024г. № КУВН-001/2024-263666837 | | | | | | | |
| Квартальний номер: | | | | 47-01-0000000-50785 | | | |
| 1 | 2 | 3 | 4 | 5 | 6 | 7 | 8 |
| 25 | 482597.89 | 1291094.45 | - | - | - | - | - |
| 26 | 482663.68 | 1291175.05 | - | - | - | - | - |
| 27 | 482668.61 | 129181.1 | - | - | - | - | - |
| 28 | 482669.13 | 129181.73 | - | - | - | - | - |
| 29 | 482675.6 | 1293189.6 | - | - | - | - | - |
| 30 | 482693.4 | 1293211.23 | - | - | - | - | - |
| 31 | 482695.43 | 1293213.7 | - | - | - | - | - |
| 32 | 482700.13 | 1293219.41 | - | - | - | - | - |
| 33 | 482744.74 | 1293270.7 | - | - | - | - | - |
| 34 | 482750.25 | 1293291.44 | - | - | - | - | - |
| 35 | 482771.6 | 1293316.04 | - | - | - | - | - |
| 36 | 482890.37 | 1293438.17 | - | - | - | - | - |
| 37 | 482892.62 | 1293441.94 | - | - | - | - | - |
| 38 | 482892.66 | 1293448.24 | - | - | - | - | - |
| 39 | 482883.72 | 1293467.85 | - | - | - | - | - |
| 40 | 482879.68 | 1293472.16 | - | - | - | - | - |
| 41 | 482855.7 | 1293438.29 | - | - | - | - | - |
| 42 | 482838.71 | 1293412.83 | - | - | - | - | - |
| 43 | 482810.56 | 1293371.09 | - | - | - | - | - |
| 44 | 482729.91 | 1293283.28 | - | - | - | - | - |
| 45 | 482708.71 | 1293261.65 | - | - | - | - | - |
| 46 | 482684.8 | 1293233.8 | - | - | - | - | - |
| 47 | 482674.73 | 1293222.12 | - | - | - | - | - |
| 48 | 482663.12 | 1293208.29 | - | - | - | - | - |
| 49 | 482633.15 | 1293172.25 | - | - | - | - | - |
| 50 | 482604.79 | 1291137.48 | - | - | - | - | - |
| 51 | 482599.76 | 1291129.49 | - | - | - | - | - |
| 52 | 482578.05 | 1291103.17 | - | - | - | - | - |
| 53 | 482548.35 | 1291063.78 | - | - | - | - | - |

ПОДПИСАНО: _____



Земельний участок
під об'єкта нерухомості

Лист № 162 вулиця 4.2

Вартість вулиця 4.2, 216

Вартість будинку: 8

Вартість будинку: 557

28.10.2024г. № КУВН-001/2024-263666837

47-01-0000000-50785

Середнє оцінювальне тисняк. Гранична сума (сума) земельного участка

Участковий номер участ: 47-01-0000000-2078592

| Номер точки | Координати, м | | | Площина закріплення на місцевості | Середня висота | Середня висота поверхності оповіщення |
|-------------|---------------|------------|---|-----------------------------------|----------------|---------------------------------------|
| | X | Y | Z | | | |
| 1 | 482183.04 | 1291106.73 | - | 4 | - | 5 |
| 2 | 482182.52 | 1291109.93 | - | - | - | - |
| 3 | 482186.02 | 1291194.46 | - | - | - | - |
| 4 | 482125.56 | 1291257.54 | - | - | - | - |
| 5 | 482109.04 | 1291410.52 | - | - | - | - |
| 6 | 482102.7 | 1291522.27 | - | - | - | - |
| 7 | 482102.02 | 1291634.52 | - | - | - | - |
| 8 | 482106.79 | 1291746.33 | - | - | - | - |
| 9 | 482120.64 | 1291912.8 | - | - | - | - |
| 10 | 482135.4 | 1292025.83 | - | - | - | - |
| 11 | 482146.5 | 1292095.47 | - | - | - | - |
| 12 | 482165.73 | 1292183.26 | - | - | - | - |
| 13 | 482183.25 | 1292244.06 | - | - | - | - |
| 14 | 482227.62 | 1292380.99 | - | - | - | - |
| 15 | 482282.52 | 1292519.86 | - | - | - | - |
| 16 | 482319.97 | 1292632.5 | - | - | - | - |
| 17 | 482328.46 | 1292648.26 | - | - | - | - |
| 18 | 482333.41 | 1292657.44 | - | - | - | - |
| 19 | 482338.26 | 1292666.44 | - | - | - | - |
| 20 | 482356.1 | 1292699.54 | - | - | - | - |
| 21 | 482408.68 | 1292795.69 | - | - | - | - |
| 22 | 482438.34 | 1292845.71 | - | - | - | - |
| 23 | 482494.82 | 1292943.33 | - | - | - | - |
| 24 | 482563.92 | 1293053.11 | - | - | - | - |

РОЗДІЛ ПІДПИСАНО



ПІДПИСАНО

Земельний унітар
для об'єкта нерухомості

Лист № 160 відом 4.1

Вартю Антотю відом 4.1, 216

Вартю відом: 8

Вартю Антотю відом: 557

28.10.2024г. № КУВН-001/2024-263666837

47.01.0000000.50785

Квартетний номер:

| 1 | 2 | 3 | 4 | 5 |
|----|-----------|------------|---|---|
| 1 | 482999.14 | 1288237.47 | - | - |
| 1 | 484044.9 | 1286383.25 | - | - |
| 2 | 484048.46 | 1286379.8 | - | - |
| 3 | 484055.21 | 1286384.27 | - | - |
| 4 | 484066.66 | 1286398.23 | - | - |
| 5 | 484065.09 | 1286399.78 | - | - |
| 6 | 484062.08 | 1286396.41 | - | - |
| 7 | 484060.34 | 1286398.18 | - | - |
| 8 | 484051.93 | 1286387.92 | - | - |
| 1 | 484044.9 | 1286383.25 | - | - |
| 1 | 482938.53 | 1287840.85 | - | - |
| 2 | 482938.7 | 1287836.48 | - | - |
| 3 | 482938.84 | 1287836.49 | - | - |
| 4 | 482938.98 | 1287832.75 | - | - |
| 5 | 482930.38 | 1287832.26 | - | - |
| 6 | 482939.2 | 1287826.84 | - | - |
| 7 | 482940.34 | 1287796.52 | - | - |
| 8 | 482943.09 | 1287796.79 | - | - |
| 9 | 482943.15 | 1287800.69 | - | - |
| 10 | 482944.23 | 1287833.81 | - | - |
| 1 | 482938.53 | 1287840.85 | - | - |
| 1 | 482942.67 | 1287769.98 | - | - |
| 2 | 482941.5 | 1287769.9 | - | - |
| 3 | 482941.9 | 1287769.86 | - | - |
| 4 | 482942.66 | 1287769.65 | - | - |
| 1 | 482942.67 | 1287769.98 | - | - |
| 1 | 482952.4 | 1287912.12 | - | - |
| 2 | 482950.91 | 1287917.88 | - | - |
| 3 | 482933.02 | 1287896.29 | - | - |

РОЗДІЛ ВПЕЧАТОВАННЯ ДОКРЕВНОСТІ



нішінця, факсимі

Земельний унікод
 під об'єкта нерухомості

Лист № 159 відом 4.1

Всього земельних ділянок 4.1. 216

Всього прав: 8

Всього актів: 557

28.10.2024г. № КУВН-001/2024-263666837

47.01.0000000.50785

Категорія номер:

| 1 | 2 | 3 | 4 | 5 |
|-----|-----------|------------|---|---|
| 90 | 485133.87 | 1286692.43 | - | - |
| 91 | 485124.9 | 1286660.27 | - | - |
| 92 | 485103.91 | 1286641.14 | - | - |
| 93 | 485068.8 | 1286622.09 | - | - |
| 94 | 485025.11 | 1286607.12 | - | - |
| 95 | 484985.06 | 1286604.84 | - | - |
| 96 | 484971.03 | 1286607.84 | - | - |
| 97 | 484939.91 | 1286618.29 | - | - |
| 98 | 484905.43 | 1286623.16 | - | - |
| 99 | 484921.47 | 1286614.66 | - | - |
| 100 | 484943.32 | 1286612.06 | - | - |
| 101 | 484928.06 | 1286634.64 | - | - |
| 102 | 484916.95 | 1286636.52 | - | - |
| 103 | 484897.27 | 1286621.97 | - | - |
| 104 | 484862.3 | 1286628.4 | - | - |
| 1 | 484845.66 | 1286618.36 | - | - |
| 1 | 484208.89 | 1286559.55 | - | - |
| 2 | 484213.64 | 1286561.37 | - | - |
| 3 | 484198.38 | 1286579.54 | - | - |
| 4 | 484187.63 | 1286578.86 | - | - |
| 5 | 484178.33 | 1286573.5 | - | - |
| 6 | 484196.19 | 1286574.65 | - | - |
| 1 | 484208.89 | 1286559.55 | - | - |
| 1 | 482999.14 | 1286574.7 | - | - |
| 2 | 482999.37 | 1286542.28 | - | - |
| 3 | 482992.19 | 1286542.33 | - | - |
| 4 | 482980.35 | 1286549.4 | - | - |
| 5 | 482980.52 | 1286543.91 | - | - |
| 6 | 482990.84 | 1286573.51 | - | - |

РОЗДІЛ ВПЕЧАТОВАНИХ ДОКУМЕНТІВ



нішінки, факсимілі

Земельний участок
під об'єкта нерухомості

Лист № 158 відом 4.2

Вартість предмета 4.2. 216

Вартість: 8

Вартість балансу: 557

28.10.2024г. № КУВН-001/2024-263666837

Квартальний номер:

47-01-0000000-50785

| 1 | 2 | 3 | 4 | 5 |
|----|-----------|------------|---|---|
| 61 | 485314.9 | 1286963.23 | - | - |
| 62 | 485314.88 | 1286965.4 | - | - |
| 63 | 485316.11 | 1286965.13 | - | - |
| 64 | 485318.39 | 1286968.72 | - | - |
| 65 | 485316.06 | 1286969.23 | - | - |
| 66 | 485335.05 | 1287001.21 | - | - |
| 67 | 485353.69 | 1287032.05 | - | - |
| 68 | 485354.84 | 1287032.19 | - | - |
| 69 | 485356.63 | 1287056.44 | - | - |
| 70 | 485355.62 | 1287056.32 | - | - |
| 71 | 485358.98 | 1287044.58 | - | - |
| 72 | 485359.54 | 1287044.9 | - | - |
| 73 | 485361.26 | 1287050.48 | - | - |
| 74 | 485355.81 | 1287047.39 | - | - |
| 75 | 485350.69 | 1287034.82 | - | - |
| 76 | 485310.82 | 1287003.26 | - | - |
| 77 | 485311.23 | 1286968.93 | - | - |
| 78 | 485288.23 | 1286933.37 | - | - |
| 79 | 485269.44 | 1286901.38 | - | - |
| 80 | 485259.93 | 1286917.81 | - | - |
| 81 | 485256.67 | 1286918.35 | - | - |
| 82 | 485254.59 | 1286914.64 | - | - |
| 83 | 485257.41 | 1286914.17 | - | - |
| 84 | 485267.11 | 1286897.42 | - | - |
| 85 | 485228.77 | 1286833.15 | - | - |
| 86 | 485213.06 | 1286807.6 | - | - |
| 87 | 485188.12 | 1286778.51 | - | - |
| 88 | 485167.78 | 1286753.96 | - | - |
| 89 | 485146.18 | 1286723.56 | - | - |

Розробник: підприємство «ЛІДЕРС»



ДЕРЖАВНЕ ПІДПРИЄМСТВО
«ЛІДЕР»

Служба технічної допомоги підприємств
власних засад виробництва
виробничо-обслуговуючий підрозділ

нішипове, фронтальне

Земельний унітар
під об'єкта нерухомості

Лист № 157 відом. 4.1

Варт. земельної ділянки 4.2: 216

Варт. будинку: 8

Варт. автопарку: 557

28.10.2024р. № КУВН/001/2024-263666837

47:01:0000000:50785

Квартальний номер:

| 1 | 2 | 3 | 4 | 5 |
|----|-----------|------------|---|---|
| 32 | 485124.07 | 1286654.65 | - | - |
| 33 | 485124.68 | 1286653.74 | - | - |
| 34 | 485128.63 | 1286658.48 | - | - |
| 35 | 485128.63 | 1286658.82 | - | - |
| 36 | 485139.28 | 1286690.04 | - | - |
| 37 | 485141.54 | 1286690.47 | - | - |
| 38 | 485143.13 | 1286694.79 | - | - |
| 39 | 485140.73 | 1286694.37 | - | - |
| 40 | 485140.78 | 1286721.73 | - | - |
| 41 | 485167.26 | 1286746.32 | - | - |
| 42 | 485171.65 | 1286755.27 | - | - |
| 43 | 485205.75 | 1286794.06 | - | - |
| 44 | 485210.03 | 1286797.92 | - | - |
| 45 | 485216.3 | 1286805.24 | - | - |
| 46 | 485232.2 | 1286831.09 | - | - |
| 47 | 485251.44 | 1286863.35 | - | - |
| 48 | 485253.97 | 1286863.06 | - | - |
| 49 | 485256.13 | 1286866.88 | - | - |
| 50 | 485253.69 | 1286867.12 | - | - |
| 51 | 485269.74 | 1286894.02 | - | - |
| 52 | 485273.02 | 1286890.24 | - | - |
| 53 | 485275.09 | 1286894 | - | - |
| 54 | 485271.89 | 1286897.64 | - | - |
| 55 | 485291.14 | 1286930.62 | - | - |
| 56 | 485293.73 | 1286930.76 | - | - |
| 57 | 485296.49 | 1286934.92 | - | - |
| 58 | 485293.79 | 1286934.77 | - | - |
| 59 | 485310.78 | 1286960.91 | - | - |
| 60 | 485310.68 | 1286956.61 | - | - |

повное видношення довірності



нішіння, факсимі

Земський універс
на об'єкти нерухомості

Лист № 156 відом 4.2

Всього акцій відом 4.2: 216

Всього пацієнтів: 8

Всього акцій відомш: 557

28.10.2024г. № КУВН/001/2024-263666837

47.01.0000000.50785

Квартальний номер:

| 1 | 2 | 3 | 4 | 5 |
|----|-----------|------------|---|---|
| 3 | 484853.71 | 1286618.55 | - | - |
| 4 | 484863.18 | 1286624.26 | - | - |
| 5 | 484896.14 | 1286620.08 | - | - |
| 6 | 484897.6 | 1286614.49 | - | - |
| 7 | 484901.91 | 1286613.79 | - | - |
| 8 | 484900.42 | 1286619.32 | - | - |
| 9 | 484938.82 | 1286614.44 | - | - |
| 10 | 484969.86 | 1286604.01 | - | - |
| 11 | 484972.17 | 1286603.5 | - | - |
| 12 | 484972.48 | 1286604.96 | - | - |
| 13 | 484975.58 | 1286604.33 | - | - |
| 14 | 484975.28 | 1286602.84 | - | - |
| 15 | 484980.76 | 1286601.7 | - | - |
| 16 | 484986.08 | 1286600.9 | - | - |
| 17 | 485023.38 | 1286603.01 | - | - |
| 18 | 485023.2 | 1286599.7 | - | - |
| 19 | 485025.23 | 1286599.92 | - | - |
| 20 | 485027.25 | 1286600.52 | - | - |
| 21 | 485027.43 | 1286603.68 | - | - |
| 22 | 485064.66 | 1286616.44 | - | - |
| 23 | 485060.85 | 1286610.73 | - | - |
| 24 | 485064.08 | 1286611.37 | - | - |
| 25 | 485067.26 | 1286613.11 | - | - |
| 26 | 485071 | 1286618.73 | - | - |
| 27 | 485105.31 | 1286637.34 | - | - |
| 28 | 485107.66 | 1286636.65 | - | - |
| 29 | 485109.06 | 1286637.63 | - | - |
| 30 | 485111.43 | 1286639.76 | - | - |
| 31 | 485109.05 | 1286640.41 | - | - |

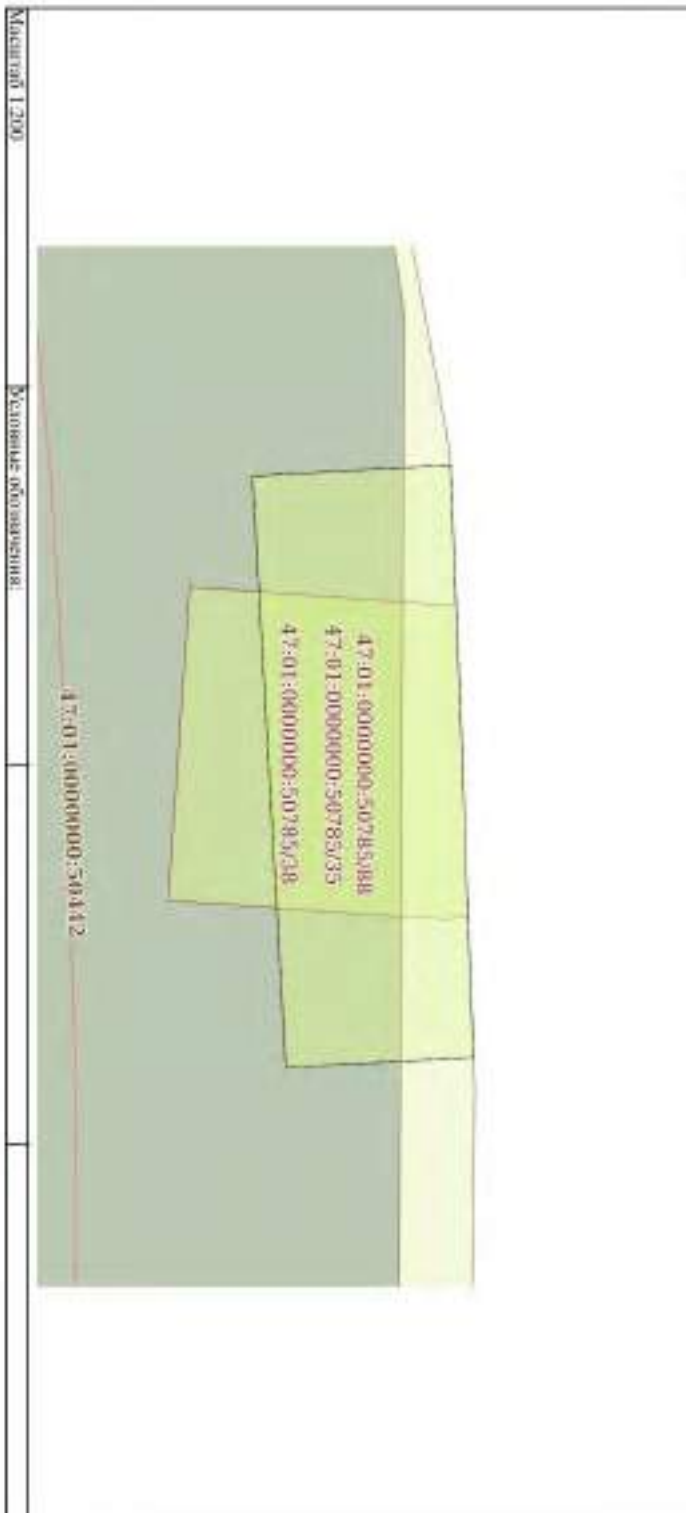
РОЗДІЛ НЕВНЕСЕННЯ ДОДАТКОВИ



Львівська обласна адміністрація

Земельный участок
под объектом недвижимости

| | | | |
|--|--|-------------------|---------------------------|
| Лист № 74 проекта 4 | Всего листов раздела 4: 107 | Всего разделов: 8 | Всего листов выписки: 517 |
| 28.10.2024г. № КУВН-001/2024-263666837 | | | |
| Кадастровый номер: | 47:01:0000000:50785 | | |
| Длина участка, считая от его земельного участка: | Участный номер участка: 47:01:0000000:50785:08 | | |



| | | |
|--|--|--------------------------|
|  <p>ФЕДЕРАЛЬНОЕ АГЕНТСТВО ТЕХНИЧЕСКОГО РЕГУЛИРОВАНИЯ И МЕТРОЛОГИИ</p> | <p>Дирекция по кадастровому делу</p> | |
| | <p>Служба технической поддержки Федерального агентства технического регулирования и метрологии</p> | <p>инициалы, фамилия</p> |

Земельний аукціон
на об'єкті нерухомості

Лист № 18 протока 3.2

Вартість протока 3.2: 56

Вартість протока 8

Вартість аукціону: 537

28.10.2024г. № КУ/ВН-001/2024-263666837

Квартальний номер:

47-01-0001000-50785

| 1 | 2 | 3 | 4 | 5 |
|-----|-----------|------------|---|---|
| 107 | 408990.75 | 1291476.6 | - | - |
| 108 | 408996.95 | 1291478.61 | - | - |
| 109 | 409035.2 | 1291492.41 | - | - |
| 110 | 409091.8 | 1291524.46 | - | - |
| 111 | 409152.35 | 1291561.35 | - | - |
| 112 | 409215.3 | 1291614.13 | - | - |
| 113 | 409296.15 | 1291676.47 | - | - |
| 114 | 409333.45 | 1291688.07 | - | - |
| 115 | 409511.5 | 1291649.31 | - | - |
| 116 | 409580.6 | 1291638.7 | - | - |
| 117 | 409635.3 | 1291635.87 | - | - |
| 118 | 409736.8 | 1291631.74 | - | - |
| 119 | 409924.75 | 1291545.61 | - | - |
| 120 | 409960.61 | 1291551.31 | - | - |
| 1 | 409981.74 | 1291561.76 | - | - |
| 1 | 503836.6 | 1292204.47 | - | - |
| 2 | 503843 | 1292217.23 | - | - |
| 3 | 503838.1 | 1292225.07 | - | - |
| 4 | 503824.2 | 1292229.68 | - | - |
| 5 | 503750.25 | 1292196.56 | - | - |
| 6 | 503669.48 | 1292153.02 | - | - |
| 7 | 503562.85 | 1292091.03 | - | - |
| 8 | 503551.16 | 1292086.36 | - | - |
| 9 | 503398.4 | 1292002.71 | - | - |
| 10 | 503235.25 | 1291903.92 | - | - |
| 11 | 502988.15 | 1291736.93 | - | - |
| 12 | 502678.4 | 1291528.7 | - | - |
| 13 | 502475.45 | 1291392.49 | - | - |
| 14 | 502366.35 | 1291330.15 | - | - |

повное наименование должности



Державне підприємство
«Львівська обласна адміністрація»
Служба виїздної мобільності територіальних органів
Львівська обласна адміністрація
Львівська область, м. Львів

підпис, прізвище

Земельний унікод
для об'єкта нерухомості

Лист № 132 відом 4.1

Вартість предмета 4.2: 216

Вартість предмета: 8

Вартість предмета: 557

28.10.2024г. № КУВН-001/2024-263666837

47:01:0000000.50785

Квартальний номер:

| 1 | 2 | 3 | 4 | 5 |
|-----|-----------|------------|---|---|
| 101 | 482585,38 | 1289501,51 | - | - |
| 102 | 482555,74 | 1289543,05 | - | - |
| 103 | 482535,84 | 1289578,54 | - | - |
| 104 | 482527,35 | 1289596,98 | - | - |
| 105 | 482516,4 | 1289629,48 | - | - |
| 106 | 482506,67 | 1289666,53 | - | - |
| 107 | 482492,13 | 1289717,05 | - | - |
| 108 | 482484,42 | 1289769,96 | - | - |
| 109 | 482473,99 | 1289798,07 | - | - |
| 110 | 482463,79 | 1289815,78 | - | - |
| 111 | 482427,63 | 1289870,81 | - | - |
| 112 | 482406,57 | 1289900,02 | - | - |
| 113 | 482397,96 | 1289910,39 | - | - |
| 114 | 482371,48 | 1289938,56 | - | - |
| 115 | 482357,72 | 1289957,39 | - | - |
| 116 | 482348,19 | 1289975,01 | - | - |
| 117 | 482345,91 | 1289985,49 | - | - |
| 118 | 482343,01 | 1290005,15 | - | - |
| 119 | 482343,07 | 1290035,35 | - | - |
| 120 | 482352,51 | 1290050,90 | - | - |
| 121 | 482353,59 | 1290061,19 | - | - |
| 122 | 482346,49 | 1290078,05 | - | - |
| 123 | 482354,09 | 1290139,82 | - | - |
| 124 | 482354,91 | 1290148,69 | - | - |
| 125 | 482355,91 | 1290159,54 | - | - |
| 126 | 482356,72 | 1290188,42 | - | - |
| 127 | 482356,79 | 1290214,99 | - | - |
| 128 | 482357,15 | 1290227,75 | - | - |
| 129 | 482351,6 | 1290246,12 | - | - |

повное наименование должности



підпис, прізвище

Земельний участок
під об'єкта нерухомості

Лист № 76 району 4.2

Всего земель району 4.2: 216

Всего районов: 8

Всего земель инвент. 517

28.10.2024г. № КУВН-001/2024-263666837

Квартальный номер:

47-01-0000000-50785

Сведения о зарегистрированном земельном участке: Границы участка (участки) земельного участка

Учетный номер участка: 47-01-2000000-20785-01

Система измерения МСК государственного округа

| Номер точки | Координаты, м | | | Площадь записанная на местности | Средняя квадратичная погрешность определения координат записанных точек границ земельного участка, м |
|-------------|---------------|------------|---|---------------------------------|--|
| | X | Y | Z | | |
| 1 | 516302,01 | 1293595,95 | - | 4 | 5 |
| 2 | 516301,99 | 1293595,97 | - | - | 0,1 |
| 3 | 516316,75 | 1293605,33 | - | - | 0,1 |
| 4 | 516307,24 | 1293627,14 | - | - | - |
| 5 | 516309,06 | 1293627,83 | - | - | - |
| 6 | 516320,77 | 1293633,01 | - | - | - |
| 7 | 516320,89 | 1293632,8 | - | - | 0,1 |
| 8 | 516311,44 | 1293627,53 | - | - | 0,1 |
| 9 | 516321,09 | 1293605,37 | - | - | - |
| 10 | 516318,99 | 1293604,58 | - | - | - |
| 11 | 516312,73 | 1293601,69 | - | - | - |
| 1 | 516302,01 | 1293595,95 | - | - | - |

| | | |
|---------------------------|---|--------------------|
| ПОДРОБНЕ ОПИСАНИЕ ОБ'ЄКТА | ДЕЯТЕЛЬНОСТЬ ПОДПИСАНО | НИСІПОВИ, ДРОБИКІВ |
| ПОДРОБНЕ ОПИСАНИЕ ОБ'ЄКТА | Судовий повісток відділу державних реєстрів територіальних органів Держреєстрації | |
| ПОДРОБНЕ ОПИСАНИЕ ОБ'ЄКТА | Державний реєстр | |

Земельний участок
під об'єкта нерухомості

Лист № 20 району 4.2

Всього літерів району 4.2: 216

Всього районів: 8

Всього літерів номерів: 517

28.10.2024г. № КУВН-001/2024-363666837

Квартальний номер:

47:01-0000000-50785

Середине о зареєстрована точка. Гранича части (частей) земельного участка

Учетный номер части: 47:01:2000000:20785/14

Система координат МСК-взастановного округа

| Номер точки | Координаты, м | | | Описание закрепления на местности | Средняя квадратичная погрешность определения координат закрепленных точек грани земельного участка, м |
|-------------|---------------|------------|---|-----------------------------------|---|
| | X | Y | Z | | |
| 1 | 2 | 3 | 4 | 5 | |
| 1 | 501919.91 | 1291142.41 | - | - | - |
| 2 | 501895.06 | 1291142.02 | - | - | - |
| 3 | 501915.91 | 1291171.23 | - | - | - |
| 4 | 501940.24 | 1291172.06 | - | - | - |
| 5 | 501941.82 | 1291172.1 | - | - | - |
| 6 | 501936.66 | 1291165.87 | - | - | 0.1 |
| 1 | 501919.91 | 1291142.41 | - | - | - |

| | |
|---------------------|---------------------|
| РОЗДІЛ ПОВНОВАЖЕННЯ | РОЗДІЛ ПОВНОВАЖЕННЯ |
| РОЗДІЛ ПОВНОВАЖЕННЯ | РОЗДІЛ ПОВНОВАЖЕННЯ |
| РОЗДІЛ ПОВНОВАЖЕННЯ | РОЗДІЛ ПОВНОВАЖЕННЯ |



Земельный участок

Или объекта недвижимости

| | | | |
|--|------------------------------|------------------|---------------------------|
| Лист № 23 раздела 4.1 | Вести листов раздела 4.1: 99 | Вести родомое: 8 | Вести листов выписки: 537 |
| 28.10.2024г. № КУВН-001/2024-263666837 | 47-01-0001000-50785 | | |
| Кадастровый номер: | | | |

| | | |
|----|--------------------|--|
| 46 | данные отсутствуют | <p>для внесения в государственный кадастр недвижимости сведения об установлении или изменении территориальной зоны или зоны с особыми условиями использования территорий, либо об отмене установления такой зоны от 30.11.2021 № РВД-0123/2021-64359; иной документ, содержащий описание объекта от 29.11.2021 № РВД-0123/2021-64359; достоверность от 19.02.2020 № 7988397; Содержание описания (обременения): Цели установления охранный зоны предусматриваются определенные ограничения в использовании территории, которые регламентируются Постановлением Правительства РФ от 24 февраля 2009 г. N 160 "О порядке установления охранных зон объектов электросетевого хозяйства и особых условий использования земельных участков, расположенных в границах таких зон"; Постановление Правительства РФ от 24 февраля 2009 г. N 160 "О порядке установления охранных зон объектов электросетевого хозяйства и особых условий использования земельных участков, расположенных в границах таких зон"; Постановление Правительства РФ от 24 февраля 2009 г. N 160 "О порядке установления охранных зон объектов электросетевого хозяйства и особых условий использования земельных участков, расположенных в границах таких зон"; Вид зоны по документу: Охранная зона объекта электролинейного хозяйства - ЛЭП 10 КВ ф. Твр-05 от д/ст Тосаревская; Тип зоны: Охранная зона инженерных коммуникаций; Номер: 030746</p> <p>Или ограничения (обременения) ограничения прав на земельный участок, предусмотренные статьей 56 Земельного кодекса Российской Федерации; Срок действия: не установлен; реквизиты документа-основания: документ, содержащий необходимые для внесения в государственный кадастр недвижимости сведения об установлении или изменении территориальной зоны или зоны с особыми условиями использования территорий, либо об отмене установления такой зоны от 30.11.2021 № РВД-0123/2021-64359; иной документ, содержащий описание объекта от 29.11.2021 № РВД-0123/2021-64347; достоверность от 19.02.2020 № 7988397; Содержание ограничения (обременения): Цели установления охранный зоны предусматриваются определенные ограничения в использовании территории, которые регламентируются Постановлением Правительства РФ от 24 февраля 2009 г. N 160 "О порядке установления охранных зон объектов электросетевого хозяйства и особых условий использования земельных участков, расположенных в границах таких зон"; Постановление Правительства РФ от 24 февраля 2009 г. N 160 "О порядке установления охранных зон объектов электросетевого хозяйства и особых условий использования земельных участков, расположенных в границах таких зон"; Вид зоны по документу: Охранная зона объекта электролинейного хозяйства - ЛЭП 10 КВ ф. Твр-05 от ЦС "Тосаревская"; Тип зоны: Охранная зона инженерных коммуникаций; Номер: 030746</p> |
| 47 | данные отсутствуют | <p>Или ограничения (обременения) ограничения прав на земельный участок, предусмотренные статьей 56 Земельного кодекса Российской Федерации; Срок действия: не установлен; реквизиты документа-основания: достоверность от 06.10.2021 № 4964928; документ, содержащий необходимые для внесения в государственный кадастр недвижимости сведения об установлении или изменении территориальной зоны или зоны с особыми условиями использования территорий, либо об отмене установления такой зоны от 11.02.2022 № РВД-0123/2022-17775; иной документ от 03.03.2022 № РВД-0123/2022-17775; Содержание ограничения (обременения): В соответствии с Постановлением Правительства РФ от 24 февраля 2009 г. N 160 "О порядке установления охранных зон объектов электросетевого хозяйства и особых условий использования земельных участков, расположенных в границах таких зон" в охранных зонах запрещается осуществлять любые действия, которые могут нарушить</p> |

| | | |
|--|---|--------------------|
|  ФЕДЕРАЛЬНОЕ АГЕНТСТВО ТЕХНИЧЕСКОГО РЕГУЛИРОВАНИЯ И МЕТРОЛОГИИ | ДОКУМЕНТ КОПИРУЕМО ЭЛЕКТРОННОМ ПОДЛИСКОМ Сформирован в соответствии с требованиями Федерального закона от 06.10.2021 № 496-ФЗ «О внесении изменений в Федеральный закон «Об электронной подписи» и признании некоторых актов Правительства Российской Федерации утратившими силу» | НИПШП/ИД, ФР/ОС/ИД |
| ПОДЛИСКОМ ЭЛЕКТРОННОМ ПОДЛИСКОМ | | |

3. Письмо №787-12-2024 от 11 декабря 2024 года от генерального директора ООО «М-Проект» к ИП Арвух Л.Г. об отсутствии необходимости в разработке градостроительного плана земельного участка (ГПЗУ) для линейных объектов.



198328, г. Санкт-Петербург,
Б-р Брестский, д. 8, лит.А,
Тел./факс: (812) 640 54 48
e-mail: info@most-proekt.ru
www.most-proekt.ru

«11» декабря 2024 г. № 787-12-2024

Индивидуальному предпринимателю
Л. Г. Арвуху

Уважаемый Лев Григорьевич!

ООО «М-Проект» осуществляет работы по проектированию объекта: «Строительство вторых железнодорожных путей и электрификация участка Выборг - Приморск - Ермилово Октябрьской железной дороги. Автодорожные путепроводы на участке км 94 – км 96 и км 97 – км 100 в д. «Зеленогорск» - км Приморск-Выборг».

Сообщаем Вам, что в соответствии с п. 10.1 ст. 1 Градостроительного кодекса Российской Федерации данный объект является линейным. В соответствии со ст. 41 Градостроительного кодекса Российской Федерации градостроительный план земельного участка (ГПЗУ) на данный объект не разрабатывается.

Генеральный директор
ООО «М-Проект»

Я.В. Романович

Приложение 3

к Акту по результатам государственной историко-культурной экспертизы земельного участка по объекту: «Строительство вторых железнодорожных путей и электрификация участка Выборг – Приморск - Ермилово Октябрьской железной дороги. Автодорожные путепроводы на участке км 94 – км 96 и км 97 – км 100 а. д. «Зеленогорск-Приморск-Выборг», подлежащего воздействию земляных, строительных, мелиоративных, хозяйственных работ, предусмотренных статьей 25 Лесного кодекса Российской Федерации работ по использованию лесов (за исключением работ, указанных в пунктах 3, 4 и 7 части 1 статьи 25 Лесного кодекса Российской Федерации) и иных работ, в случае если указанные земли расположены в границах территорий, утвержденных в соответствии с подпунктом 34 пункта 1 статьи 9 Федерального закона «Об объектах культурного наследия (памятниках истории и культуры) народов Российской Федерации» (пп. «ж») п. 8 и п. 10 Положения о Государственной историко-культурной экспертизе, утвержденного Постановлением Правительства РФ от 25.04. 2024 г. № 530)

Альбом иллюстраций



Рис. 1. Место проведения работ на не масштабированном плане Ленинградской области.

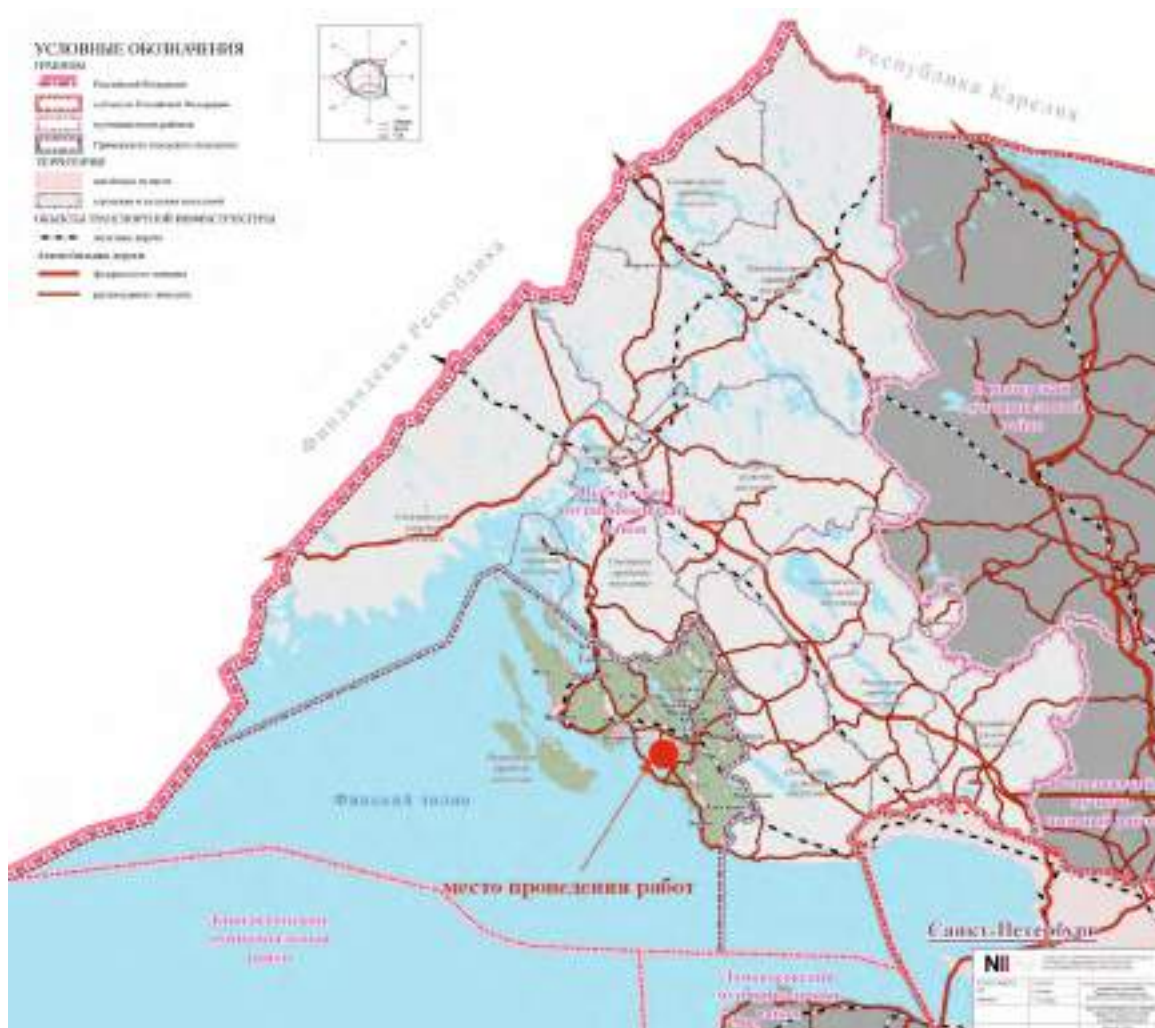


Рис. 2. Место проведения работ на не масштабированном районах города Санкт-Петербург.

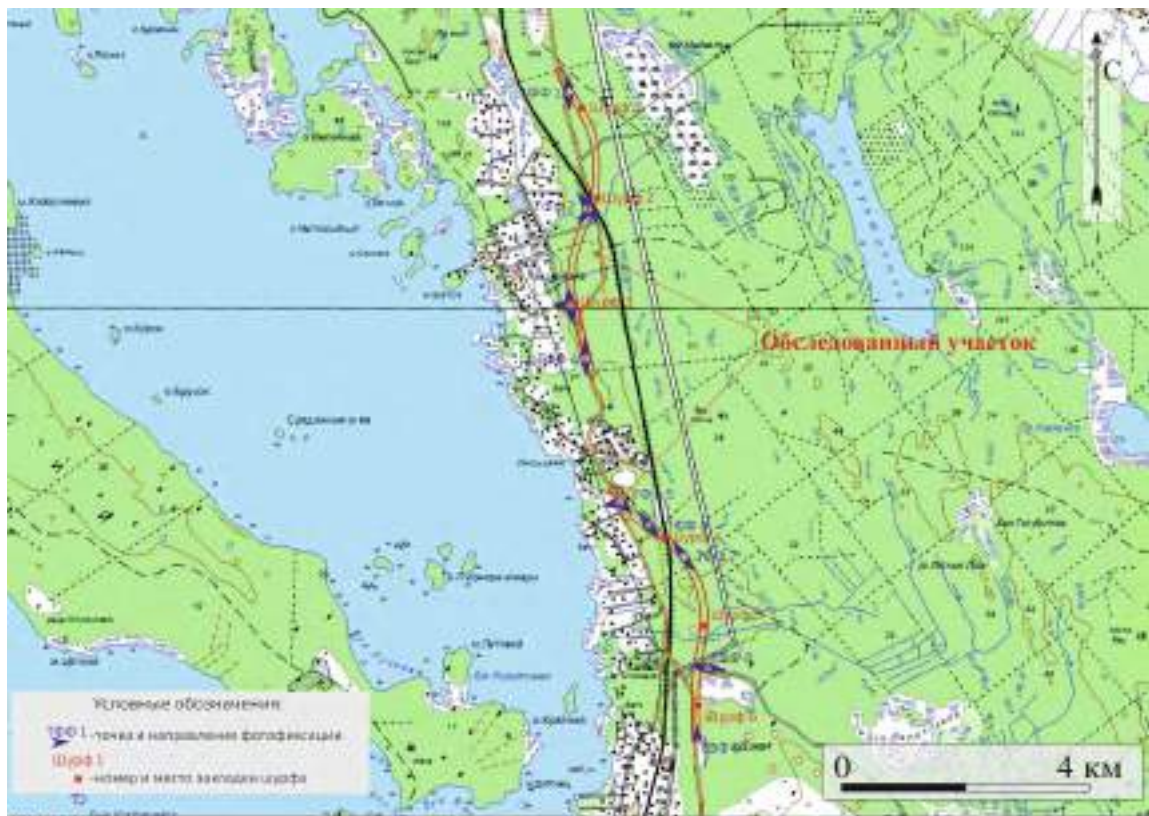


Рис. 3. Месторасположение земельного участка «Строительство вторых железнодорожных путей и электрификация участка Выборг - Приморск - Ермилово Октябрьской железной дороги. Автодорожные путепроводы на участке км 94 – км 96 и км 97 – км 100 а. д. «Зеленогорск-Приморск-Выборг» на топографической карте Ленинградской области.

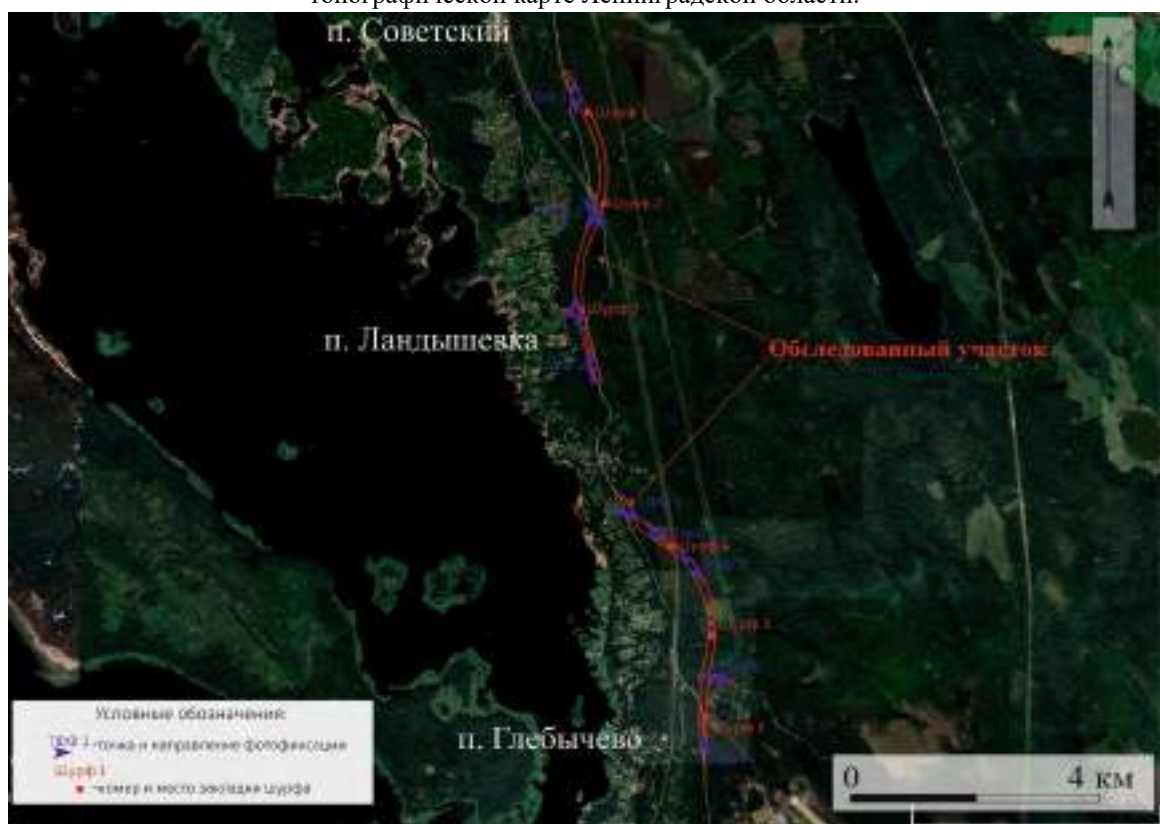


Рис. 4. Месторасположение земельного участка «Строительство вторых железнодорожных путей и электрификация участка Выборг - Приморск - Ермилово Октябрьской железной дороги. Автодорожные путепроводы на участке км 94 – км 96 и км 97 – км 100 а. д. «Зеленогорск-Приморск-Выборг» на масштабированном космоснимке интернет ресурса Google Earth (<https://www.google.com/earth>).



Рис. 5. Ближайшие к обследованному участку археологические памятники: 1. Местонахождение каменного века Советский 1; 2. Пункт находок каменного века Советский 2; 3. Местонахождение каменного века Советский 3; 4. местонахождение каменного века Советский 4; 5. Стоянка каменного века Johannes Ketola; 6. Стоянка каменного века Глебычево 1; 7. Стоянка каменного века Глебычево 2; 8. Стоянка каменного века Глебычево 3; 9. Стоянка каменного века Глебычево 4.

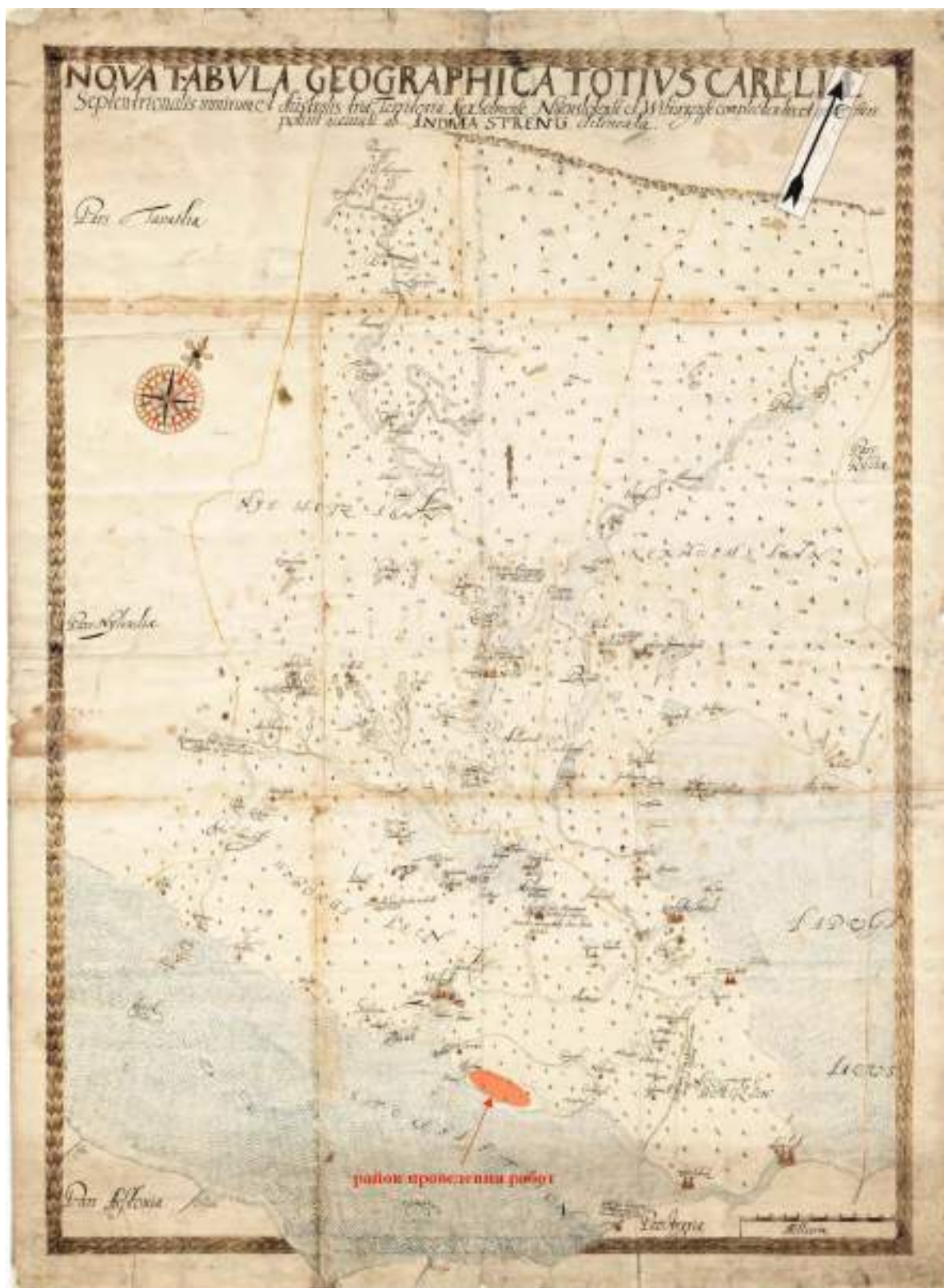


Рис. 6 . Местоположение территории обследования на новой карте Карелии и трех входящих земель: Кексгольма, Нейшлота и Выборга. 1640 г.

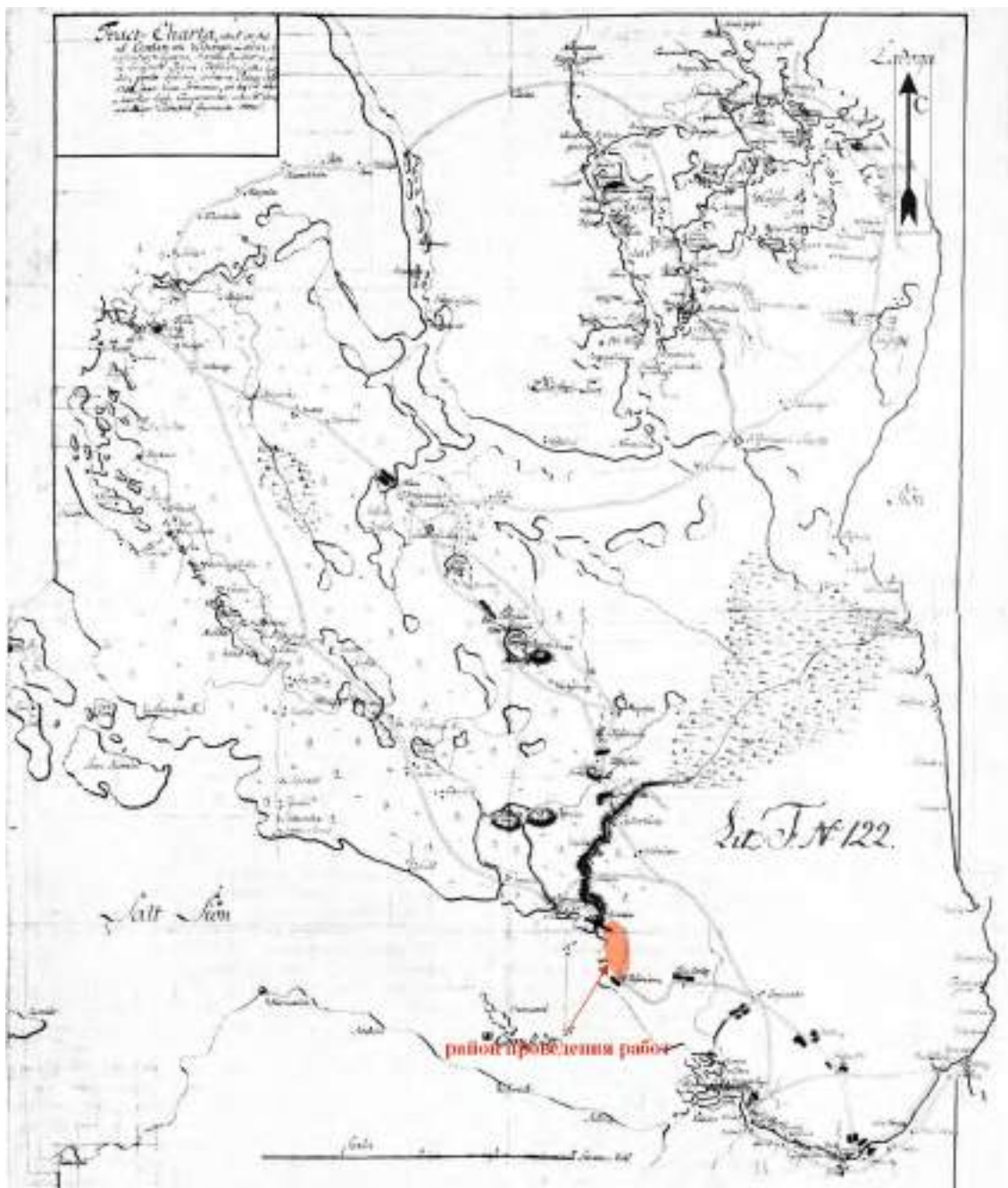


Рис. 7. Местоположение территории обследования на карте местности части Карелии и Выборгской губернии с указанием дорог. 1708 года.



Рис. 8. Местоположение территории обследования на фрагменте семитопографическая карты окрестности С. Петербурга и Карельского перешейка 1810.



Рис. 9. Месторасположение обследованного участка на фрагменте карты юго-восточной части Финляндии и С. Петербургской губернии 1863 г.



Рис. 10. Месторасположение обследованного участка на фрагменте Финской топографической карты Карельского перешейка 20-30 х гг. XX столетия.

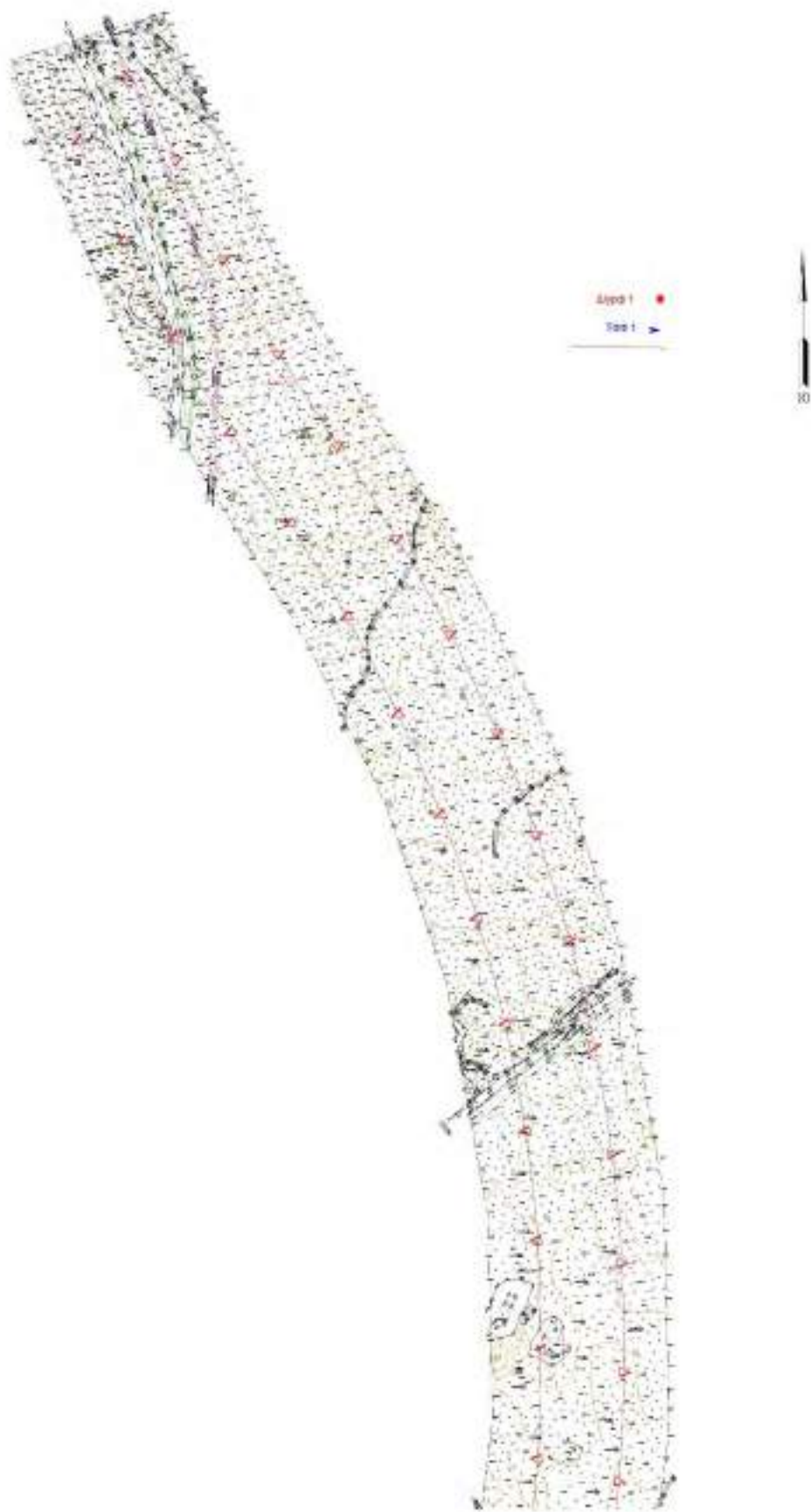


Рис. 11. Ленинградская область Выборгский район. Отвод проектируемого путепровода Октябрьской железной дороги. План территории объекта с указанием мест закладки разведочного шурфа и точки фотофиксации. Лист 1.



Рис. 12. Ленинградская область Выборгский район. Отвод проектируемого путепровода Октябрьской железной дороги. План территории объекта с указанием мест закладки разведочного шурфа и точки фотофиксации. Лист 2.

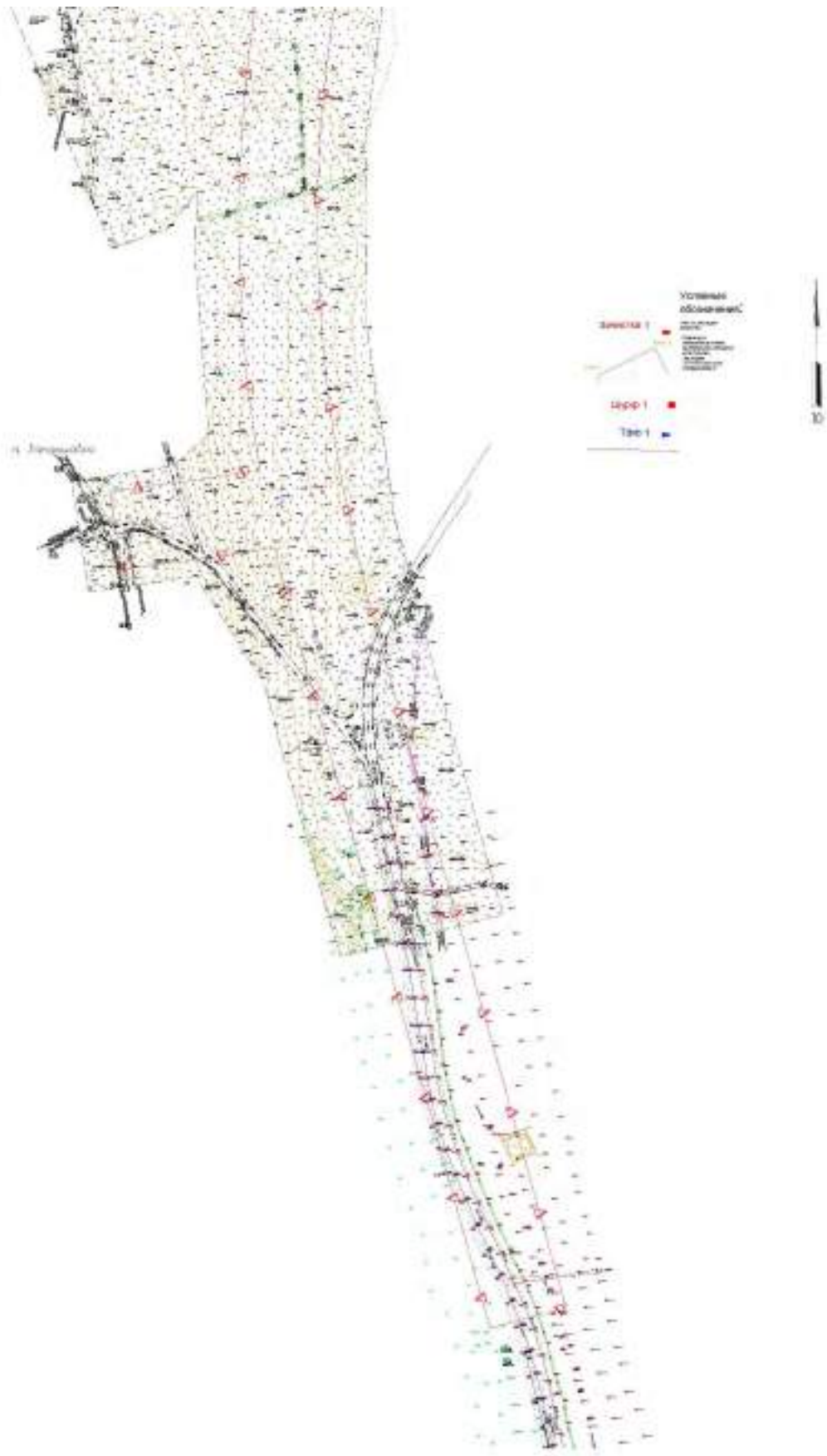


Рис. 13. Ленинградская область Выборгский район. Отвод проектируемого путепровода Октябрьской железной дороги. План территории объекта с указанием мест закладки разведочного шурфа и точки фотофиксации. Лист 3.

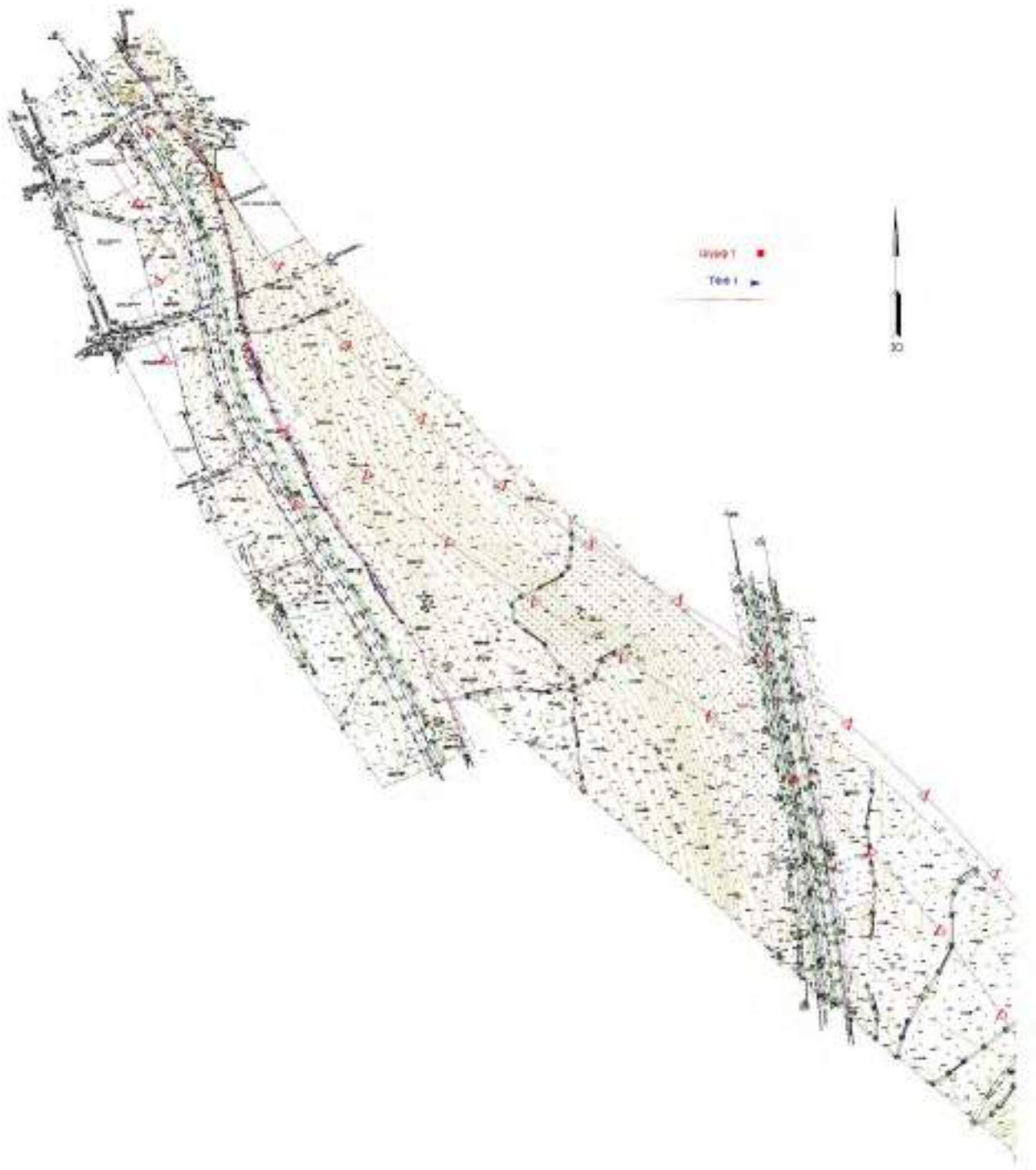


Рис. 14. Ленинградская область Выборгский район. Отвод проектируемого путепровода Октябрьской железной дороги. План территории объекта с указанием мест закладки разведочного шурфа и точки фотофиксации. Лист 4.



Рис. 15. Ленинградская область Выборгский район. Отвод проектируемого путепровода Октябрьской железной дороги. План территории объекта с указанием мест закладки разведочного шурфа и точки фотофиксации. Лист 5.

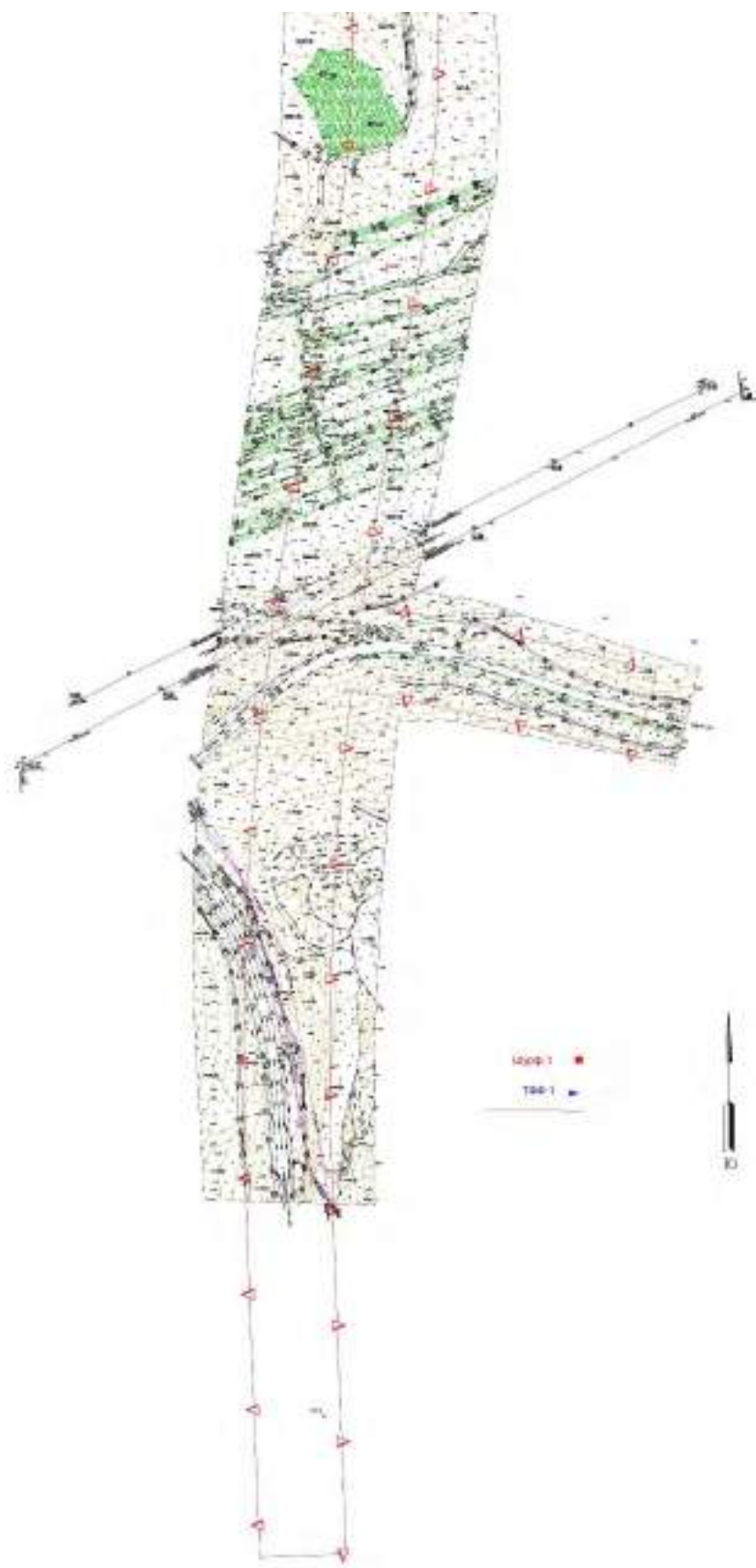


Рис. 16. Ленинградская область Выборгский район. Отвод проектируемого путепровода Октябрьской железной дороги. План территории объекта с указанием мест закладки разведочного шурфа и точки фотофиксации. Лист 6.



Рис. 17 Ленинградская область Выборгский район. Отвод проектируемого путепровода Октябрьской железной дороги. Прохождение маршрута полосы отвода широкой цепью. Рабочий момент, вид с востока.



Рис. 18. Ленинградская область Выборгский район. Отвод проектируемого путепровода Октябрьской железной дороги. Точка фотофиксации 1, вид с севера.



Рис. 19 Ленинградская область Выборгский район. Отвод проектируемого путепровода Октябрьской железной дороги. Точка фотофиксации 1, вид с юга.



Рис. 20. Ленинградская область Выборгский район. Отвод проектируемого путепровода Октябрьской железной дороги. Точка фотофиксации 2, Вид с юга юго-запада.



Рис. 21. Ленинградская область Выборгский район. Отвод проектируемого путепровода Октябрьской железной дороги. Точка фотофиксации 2, вид с юго-востока.



Рис. 22. Ленинградская область Выборгский район. Отвод проектируемого путепровода Октябрьской железной дороги. Точка фотофиксации 2, вид с севера северо-востока



Рис. 23 Ленинградская область Выборгский район. Отвод проектируемого путепровода Октябрьской железной дороги. Точка фотофиксации 2, вид с северо-запада.



Рис. 24. Ленинградская область Выборгский район. Отвод проектируемого путепровода Октябрьской железной дороги. Точка фотофиксации 3, вид с севера



Рис. 25 Ленинградская область Выборгский район. Отвод проектируемого путепровода Октябрьской железной дороги. Точка фотофиксации 3, вид с юга.



Рис. 26. Ленинградская область Выборгский район. Отвод проектируемого путепровода Октябрьской железной дороги. Точка фотофиксации 3, Вид с востока.



Рис. 27. Ленинградская область Выборгский район. Отвод проектируемого путепровода Октябрьской железной дороги. Точка фотофиксации 4, вид с севера.



Рис. 28. Ленинградская область Выборгский район. Отвод проектируемого путепровода Октябрьской железной дороги. Точка фотофиксации 4, вид с юга



Рис. 29 Ленинградская область Выборгский район. Отвод проектируемого путепровода Октябрьской железной дороги. Точка фотофиксации 5, вид с востока



Рис. 30. Ленинградская область Выборгский район. Отвод проектируемого путепровода Октябрьской железной дороги. Точка фотофиксации 5, Вид с северо-запада.



Рис. 31. Ленинградская область Выборгский район. Отвод проектируемого путепровода Октябрьской железной дороги. Точка фотофиксации 6, вид с северо-запада.



Рис. 32. Ленинградская область Выборгский район. Отвод проектируемого путепровода Октябрьской железной дороги. Точка фотофиксации 6, вид с юго-востока.



Рис. 33. Ленинградская область Выборгский район. Отвод проектируемого путепровода Октябрьской железной дороги. Точка фотофиксации 7, вид с севера



Рис. 34 Ленинградская область Выборгский район. Отвод проектируемого путепровода Октябрьской железной дороги. Точка фотофиксации 7, вид с юго-востока.



Рис. 35 Ленинградская область Выборгский район. Отвод проектируемого путепровода Октябрьской железной дороги. Точка фотофиксации 8, вид с востока.



Рис. 36 Ленинградская область Выборгский район. Отвод проектируемого путепровода Октябрьской железной дороги. Точка фотофиксации 8, вид с запада.



Рис. 37. Ленинградская область Выборгский район. Отвод проектируемого путепровода Октябрьской железной дороги. Точка фотофиксации 9, вид с юга.



Рис. 38. Ленинградская область Выборгский район. Отвод проектируемого путепровода Октябрьской железной дороги. Место закладки шурфа №1, вид с юга.



Рис. 39 Ленинградская область Выборгский район. Отвод проектируемого путепровода Октябрьской железной дороги. Шурф № 1, вид с юга.



Рис. 40. Ленинградская область Выборгский район. Отвод проектируемого путепровода Октябрьской железной дороги. Северная стенка шурфа № 1, вид с юга



Рис. 41. Ленинградская область Выборгский район. Отвод проектируемого путепровода Октябрьской железной дороги. Северная стенка шурфа № 1 после прокопки, вид с юга



Рис. 42. Ленинградская область Выборгский район. Отвод проектируемого путепровода Октябрьской железной дороги. Шурф № 1 после рекультивации, вид с юга.



Рис. 43. Ленинградская область Выборгский район. Отвод проектируемого путепровода Октябрьской железной дороги. Место закладки шурфа № 2, вид с юга



Рис. 44 Ленинградская область Выборгский район. Отвод проектируемого путепровода Октябрьской железной дороги. Шурф № 2, вид с юга.



Рис. 45. Ленинградская область Выборгский район. Отвод проектируемого путепровода Октябрьской железной дороги. Северная стенка шурфа № 2, вид с юга



Рис. 46. Ленинградская область Выборгский район. Отвод проектируемого путепровода Октябрьской железной дороги. Северная стенка шурфа № 2 после прокопки, вид с юга



Рис. 47. Ленинградская область Выборгский район. Отвод проектируемого путепровода Октябрьской железной дороги. Шурф № 2 после рекультивации, вид с юга.



Рис. 48. Ленинградская область Выборгский район. Отвод проектируемого путепровода Октябрьской железной дороги. Место закладки шурфа № 3, вид с юга



Рис. 49 Ленинградская область Выборгский район. Отвод проектируемого путепровода Октябрьской железной дороги. Шурф № 3, вид с юга.



Рис. 50. Ленинградская область Выборгский район. Отвод проектируемого путепровода Октябрьской железной дороги. Северная стенка шурфа № 3, вид с юга



Рис. 51. Ленинградская область Выборгский район. Отвод проектируемого путепровода Октябрьской железной дороги. Северная стенка шурфа № 3 после прокопки, вид с юга



Рис. 52. Ленинградская область Выборгский район. Отвод проектируемого путепровода Октябрьской железной дороги. Шурф № 3 после рекультивации, вид с юга.



Рис. 53. Ленинградская область Выборгский район. Отвод проектируемого путепровода Октябрьской железной дороги. Место закладки шурфа № 4, вид с юга



Рис. 54 Ленинградская область Выборгский район. Отвод проектируемого путепровода Октябрьской железной дороги. Шурф № 4, вид с юга.



Рис. 55. Ленинградская область Выборгский район. Отвод проектируемого путепровода Октябрьской железной дороги. Северная стенка шурфа № 4, вид с юга



Рис. 56. Ленинградская область Выборгский район. Отвод проектируемого путепровода Октябрьской железной дороги. Северная стенка шурфа № 4 после прокопки, вид с юга



Рис. 57. Ленинградская область Выборгский район. Отвод проектируемого путепровода Октябрьской железной дороги. Шурф № 4 после рекультивации, вид с юга.



Рис. 58. Ленинградская область Выборгский район. Отвод проектируемого путепровода Октябрьской железной дороги. Место закладки шурфа № 5, вид с юга



Рис. 59 Ленинградская область Выборгский район. Отвод проектируемого путепровода Октябрьской железной дороги. Шурф № 5, вид с юга.



Рис. 60. Ленинградская область Выборгский район. Отвод проектируемого путепровода Октябрьской железной дороги. Северная стенка шурфа № 5, вид с юга



Рис. 61. Ленинградская область Выборгский район. Отвод проектируемого путепровода Октябрьской железной дороги. Северная стенка шурфа № 5 после прокопки, вид с юга



Рис. 62. Ленинградская область Выборгский район. Отвод проектируемого путепровода Октябрьской железной дороги. Шурф № 5 после рекультивации, вид с юга.



Рис. 63. Ленинградская область Выборгский район. Отвод проектируемого путепровода Октябрьской железной дороги. Место закладки шурфа № 6, вид с юга.



Рис. 64 Ленинградская область Выборгский район. Отвод проектируемого путепровода Октябрьской железной дороги. Шурф № 6, вид с юга.



Рис. 65. Ленинградская область Выборгский район. Отвод проектируемого путепровода Октябрьской железной дороги. Северная стенка шурфа № 6, вид с юга



Рис. 66. Ленинградская область Выборгский район. Отвод проектируемого путепровода Октябрьской железной дороги. Северная стенка шурфа № 6 после прокопки, вид с юга



Рис. 67. Ленинградская область Выборгский район. Отвод проектируемого путепровода Октябрьской железной дороги. Шурф № 6 после рекультивации, вид с юга.

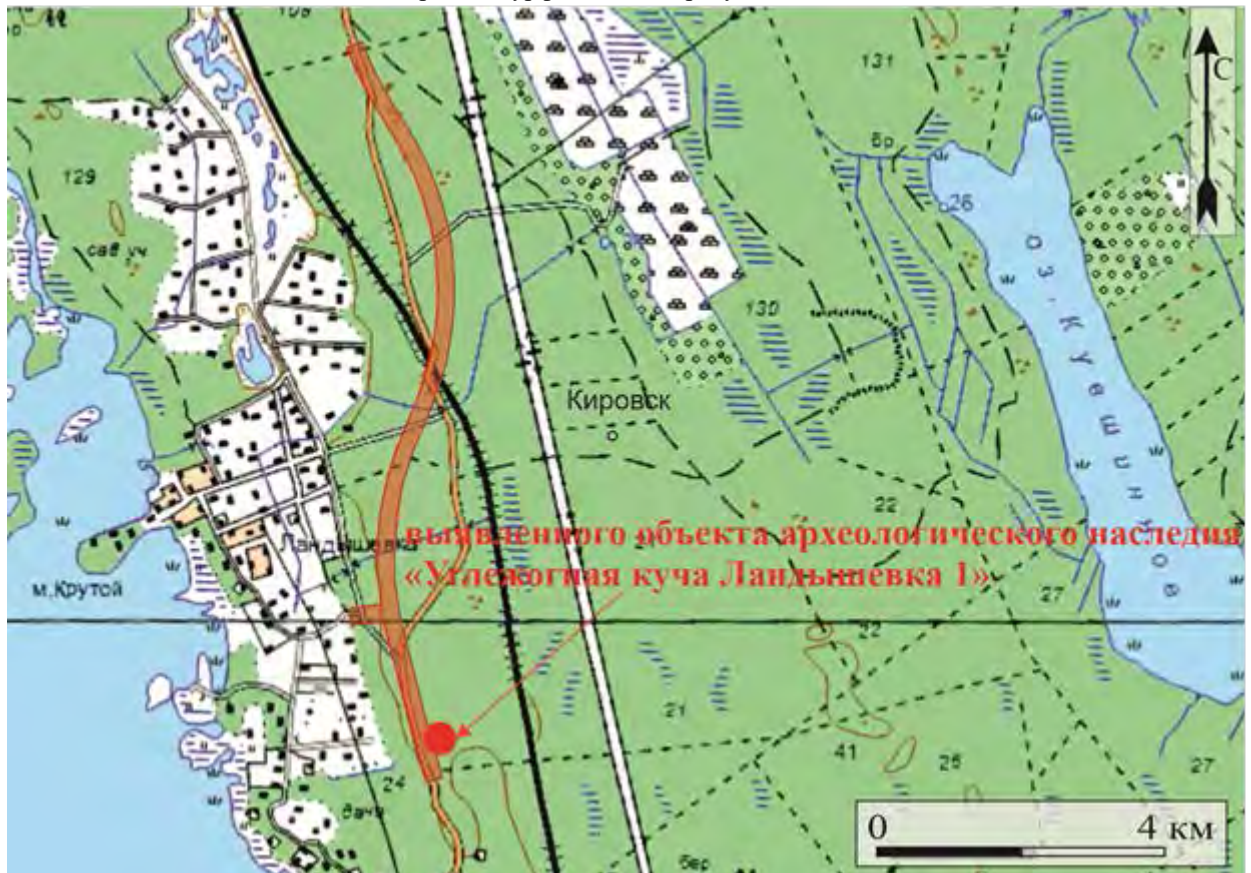


Рис. 68. Ленинградская область Выборгский район. Отвод проектируемого путепровода Октябрьской железной дороги. Выявленный объект культурного наследия «Углегоная куча Ландышевка 1». Месторасположение на топографической карте.



Рис. 69. Ленинградская область Выборгский район. Отвод проектируемого путепровода Октябрьской железной дороги. Выявленный объект культурного наследия «Углежогная куча Ландышевка 1». Топографический план..



Рис. 70. Ленинградская область Выборгский район. Отвод проектируемого путепровода Октябрьской железной дороги. Выявленный объект культурного наследия «Углежогная куча Ландышевка 1», вид с юга.



Рис. 71. Ленинградская область Выборгский район. Отвод проектируемого путепровода Октябрьской железной дороги. Выявленный объект культурного наследия «Углежогная куча Ландышевка 1», вид с запада.



Рис. 72. Ленинградская область Выборгский район. Отвод проектируемого путепровода Октябрьской железной дороги. Выявленный объект культурного наследия «Углежогная куча Ландышевка 1». Западный ровик вид с запада.



Рис. 73. Ленинградская область Выборгский район. Отвод проектируемого путепровода Октябрьской железной дороги. Выявленный объект культурного наследия «Углежогная куча Ландышевка 1». Северный ровик вид с севера.



Рис. 74. Ленинградская область Выборгский район. Отвод проектируемого путепровода Октябрьской железной дороги. Выявленный объект культурного наследия «Углежогная куча Ландышевка 1», вид с юга.



Рис. 75. Ленинградская область Выборгский район. Отвод проектируемого путепровода Октябрьской железной дороги. Выявленный объект культурного наследия «Углежогная куча Ландышевка 1», вид с севера.



Рис. 76. Ленинградская область Выборгский район. Отвод проектируемого путепровода Октябрьской железной дороги. Выявленный объект культурного наследия «Углежогная куча Ландышевка 1», вид с северо-востока.



Рис. 77. Ленинградская область Выборгский район. Отвод проектируемого путепровода Октябрьской железной дороги. Выявленный объект культурного наследия «Углежогная куча Ландышевка 1», вид с востока.



Рис. 78. Ленинградская область Выборгский район. Отвод проектируемого путепровода Октябрьской железной дороги. Выявленный объект культурного наследия «Углежогная куча Ландышевка 1». Месторасположения Зачистки № 1, вид с севера.



Рис. 79. Ленинградская область Выборгский район. Отвод проектируемого путепровода Октябрьской железной дороги. Выявленный объект культурного наследия «Углежогная куча Ландышевка 1». Зачистка № 1 северная стенка, вид с юга.



Рис. 80. Ленинградская область Выборгский район. Отвод проектируемого путепровода Октябрьской железной дороги. Выявленный объект культурного наследия «Углежогная куча Ландышевка 1». Зачистка № 1 после рекультивации, вид с юга.

Приложение 4

к Акту по результатам государственной историко-культурной экспертизы земельного участка по объекту: «Строительство вторых железнодорожных путей и электрификация участка Выборг – Приморск - Ермилово Октябрьской железной дороги. Автодорожные путепроводы на участке км 94 – км 96 и км 97 – км 100 а. д. «Зеленогорск-Приморск-Выборг», подлежащего воздействию земляных, строительных, мелиоративных, хозяйственных работ, предусмотренных статьей 25 Лесного кодекса Российской Федерации работ по использованию лесов (за исключением работ, указанных в пунктах 3, 4 и 7 части 1 статьи 25 Лесного кодекса Российской Федерации) и иных работ, в случае если указанные земли расположены в границах территорий, утвержденных в соответствии с подпунктом 34 пункта 1 статьи 9 Федерального закона «Об объектах культурного наследия (памятниках истории и культуры) народов Российской Федерации» (пп. «ж» п. 8 и п. 10 Положения о Государственной историко-культурной экспертизе, утвержденного Постановлением Правительства РФ от 25.04. 2024 г. № 530)

Копия Открытого листа на право производства полевых археологических работ



Министерство культуры Российской Федерации

ОТКРЫТЫЙ ЛИСТ

№ P018-00103-00/01381662

Настоящий открытый лист выдан:

Герману Константину Эриковичу

паспорт 8621 № 381034

(оригинал номера паспорта)

на право проведения археологических полевых работ
на земельных участках с кадастровым номером 78:15:0098106:3147; под объектами «Строительство
четырех КЛ 110 кВ от ПС 110 кВ Беговая до места арены и КЛ 110 кВ К-173/К-174 (4х1,7 км);
«Строительство ОСПС и сети водоводоведения от ОСПС северо-восточное пересечения Цитадельской
дороги и Цитадельского м.» (в границах проектируемого глубоководного кавальционного выпуска
очищенных сточных вод в Финский залив) в г. Санкт-Петербурге; с кадастровыми номерами
47:18:0191005:4462, 47:07:1047003:846; под объектами «Строительство вторых железнодорожных
путей и электрификация участка Выборг – Приморск – Ермилово Октябрьской железной дороги.
Автотрассы путепроводы на участке км 94 – км 96 и км 97 – км 100 в д. «Зеленогорск – Приморск –
Выборг»; «Строительство вторых железнодорожных путей и электрификация участка Выборг –
Приморск – Ермилово Октябрьской железной дороги. Второй главный путь на пересоне между
ст. Прибылово и ст. Советский» в Ленинградской области; «Газопровод межпоселковый
от ГРС Сортавала – д. Сортавали – п. Хамьяла – п. Вуорно – п. Хаапалаhti – п. Низмеллякки
с отводом на п. Заверний Сортавальского округа Республики Карелия» в Республике Карелия.

(место проведения археологических полевых работ)

На основании открытого листа

Герман Константин Эрикович

(Ф.И.О)

имеет право производить следующие археологические полевые работы:
археологические разведки с осуществлением локальных земляных работ на указанной
территории в целях выявления объектов археологического наследия, уточнения
сведений о них и планирования мероприятий по обеспечению их сохранности.

Передача права на проведение археологических полевых работ по данному открытому
листу другому лицу запрещается.

Срок действия открытого листа: с 10 сентября 2024 г. по 29 декабря 2024 г.

Дата принятия решения о предоставлении открытого листа: 10 сентября 2024 г.

Первый заместитель Министра

(подпись)

Дата 10 сентября 2024 г.



С.Г.Обрывагин

(Ф.И.О.)

М.П.

030358