



ФЕДЕРАЛЬНОЕ ГОСУДАРСТВЕННОЕ БЮДЖЕТНОЕ УЧРЕЖДЕНИЕ НАУКИ
ИНСТИТУТ ИСТОРИИ МАТЕРИАЛЬНОЙ КУЛЬТУРЫ
РОССИЙСКОЙ АКАДЕМИИ НАУК (ИИМК РАН)

Дворцовая наб., 18, лит. А, Санкт-Петербург, 191186
тел. +7 (812) 5715092, факс +7 (812) 5716271, Эл. почта: admin@archeo.ru
ОКПО: 02698499, ОГРН: 1027809188527, ИНН: 7825004658, КПП: 784101001

УТВЕРЖДАЮ

Директор Центра спасательной
археологии ИИМК РАН

Соловьева Н.Ф.

«29» января 2025 г.

Акт государственной историко-культурной экспертизы земельного участка, подлежащего воздействию земляных, строительных, мелиоративных и (или) хозяйственных работ, предусмотренных статьей 25 Лесного кодекса Российской Федерации работ по использованию лесов (за исключением работ, указанных в пунктах 3, 4 и 7 части 1 статьи 25 Лесного кодекса Российской Федерации) и иных работ в случае, если федеральный орган охраны объектов культурного наследия и орган охраны объектов культурного наследия субъекта Российской Федерации не имеют данных об отсутствии на указанных землях объектов археологического наследия, включенных в реестр, и выявленных объектов археологического наследия (земельного участка, расположенного по адресу: Ленинградская область, Всеволожский район, д. Новосаратовка, кадастровый номер: 47:07:0605001:5121)

Заказчик: ООО «СВМ Терминал»

г. Санкт-Петербург;
Ленинградская область, Всеволожский район, д. Новосаратовка, кадастровый
номер: 47:07:0605001:5121

2025

Акт государственной историко-культурной экспертизы земельного участка, подлежащего воздействию земляных, строительных, мелиоративных и (или) хозяйственных работ, предусмотренных статьей 25 Лесного кодекса Российской Федерации работ по использованию лесов (за исключением работ, указанных в пунктах 3, 4 и 7 части 1 статьи 25 Лесного кодекса Российской Федерации) и иных работ в случае, если федеральный орган охраны объектов культурного наследия и орган охраны объектов культурного наследия субъекта Российской Федерации не имеют данных об отсутствии на указанных землях объектов археологического наследия, включенных в реестр, и выявленных объектов археологического наследия (земельного участка, расположенного по адресу: Ленинградская область, Всеволожский район, д. Новосаратовка, кадастровый номер: 47:07:0605001:5121)

Настоящий акт государственной историко-культурной экспертизы составлен в соответствии с Положением о государственной историко-культурной экспертизе, утвержденным постановлением Правительства Российской Федерации от 25 апреля 2024 г. № 530.

Дата начала проведения экспертизы: «13» ноября 2024 г.

Дата окончания экспертизы: «29» января 2025 г.

Место проведения экспертизы: г. Санкт-Петербург; Ленинградская область, Всеволожский район, д. Новосаратовка, кадастровый номер: 47:07:0605001:5121

Заказчик экспертизы: ООО «СВМ Терминал»

Юридический адрес: 193149, г. Россия, Ленинградская обл., Всеволожский м.р-н, Свердловское г.п., п/р Центральное отделение, д. 37, литера А, помещ. 1-Н, офис 15

Почтовый адрес: 192012, г. Санкт-Петербург, пр. Обуховской Обороны, д. 271, лит. А, оф. 431

ИНН 7811535835

КПП 470301001

ОГРН 1127847609163

Контактный телефон: +7 911 116-04-00

Тел. бухгалтерии: +7 911 116-04-00

Электронная почта: romanovich@svmspb.ru

Сведения об экспертной организации:

Полное наименование	Федеральное государственное бюджетное учреждение науки Институт истории
----------------------------	--

	материальной культуры Российской академии наук
Краткое наименование	ИИМК РАН
Организационно-правовая форма	Федеральное государственное бюджетное учреждение науки
Ведомственная принадлежность	Министерство науки и высшего образования Российской Федерации
Адрес	Российская Федерация, 191186, Санкт-Петербург, Дворцовая наб. 18, лит. А
Реквизиты	ИНН 7825004658 КПП 784101001 ОГРН: 1027809188527 ОКПО: 0269849 ОКВЭД 72.20

На основании пп. б) п.7 Положения о государственной историко-культурной экспертизе, утвержденного постановлением Правительства Российской Федерации от 25 апреля 2024 г. № 530 ИИМК РАН соответствует требованию в части кадрового состава, как юридическое лицо, привлекаемое в качестве эксперта (см. Приложение 9).

Сведения об эксперте:

Фамилия, имя, отчество	Соловьев Сергей Львович
Образование	высшее
Специальность	история
Ученая степень (звание)	кандидат исторических наук
Стаж работы	46 лет
Место работы и должность	и.о. ст.н.с. ИИМК РАН
Реквизиты аттестации	Государственный эксперт по проведению историко-культурной экспертизы (приказ Министерства культуры Российской Федерации № 235 от 01.03.2022 г. «Об утверждении статуса аттестованного эксперта по проведению государственной историко-культурной экспертизы» (п. 3б)) Объекты экспертизы: - выявленные объекты культурного наследия в целях обоснования целесообразности включения данных объектов в реестр;

	<ul style="list-style-type: none"> - документы, обосновывающие включение объектов культурного наследия в реестр; - документы, обосновывающие исключение объектов культурного наследия из реестра; - земли, подлежащие воздействию земляных, строительных, мелиоративных, хозяйственных работ, предусмотренных статьей 25 Лесного кодекса Российской Федерации работ по использованию лесов (за исключением работ, указанных в пунктах 3, 4 и 7 части 1 статьи 25 Лесного кодекса Российской Федерации) и иных работ, в случае, если указанные земли расположены в границах территорий, утвержденных в соответствии с пунктом 34.2 пункта 1 статьи 9 Федерального закона; - документация или разделы документации, обосновывающие меры по обеспечению сохранности объекта культурного наследия, включенного в реестр, выявленного объекта культурного наследия либо объекта, обладающего признаками объекта культурного наследия, при проведении земляных, мелиоративных, хозяйственных работ, указанных в настоящей статье работ, указанных в статье 30 Федерального закона работ по использованию лесов и иных работ в границах территории объекта культурного наследия либо на земельном участке, непосредственно связанном с земельным участком в границах территории объекта культурного наследия; - документация, за исключением научных отчетов о выполненных археологических полевых работах, содержащая результаты исследований, в соответствии с которыми определяется наличие или отсутствие объектов, обладающих признаками объекта культурного наследия, на земельных участках, подлежащих воздействию земляных, строительных, мелиоративных, хозяйственных работ, указанных в статье 30 Федерального закона работ по использованию лесов и иных работ
--	---

В соответствии с законодательством Российской Федерации эксперт несет ответственность за достоверность сведений, изложенных в заключении экспертизы.

Эксперт Соловьев С.Л.

Отношения к заказчику

Экспертная организация:

- не участвует в разработке проектной документации на строительство, расширение, реконструкцию, техническое перевооружение, консервацию и ликвидацию, и иное хозяйственное освоение объекта или объектов, в отношении которых проводится экспертиза, или подобной проектной документации;
- не участвует в проектировании или конструировании, изготовлении, поставке, монтаже, ремонте, покупке, владении, эксплуатации или обслуживании технических устройств, применяемых на объекте или других объектах, в отношении которых проводится экспертиза, или подобных конкурентных технических устройств;
- не участвует в проектировании или конструировании, строительстве, ремонте, покупке, владении, эксплуатации или обслуживании зданий и сооружений на объекте или других объектах, в отношении которых проводится экспертиза, или подобных конкурентных зданий и сооружений;
- не имеет с заказчиком отношений общего владения; не имеет с заказчиком конфликта интересов;
- не подлежит непосредственной отчетности тому же вышестоящему управляющему органу, что и заказчик экспертизы;
- не выполняет функции официального представителя заказчика.

Эксперт:

- не имеет родственных связей с заказчиком (его должностными лицами, работниками);
- не состоит в трудовых отношениях с заказчиком;
- не имеет долговых обязательств или обязательств имущественного характера перед заказчиком (его должностным лицом или работником), а также заказчик (его должностное лицо или работник) не имеет долговых обязательств или обязательств имущественного характера перед экспертом;
- не владеет ценными бумагами, акциями (долями участия, паями в уставных капиталах) заказчика;
- не заинтересован в результатах исследований либо решений, вытекающих из настоящего экспертного заключения, в целях получения выгоды в виде денег, ценностей, имущества, услуг имущественного характера или имущественных прав для себя или третьих лиц.

Основание проведения государственной историко-культурной экспертизы

1. Федеральный закон от 25.06.2002 № 73-ФЗ «Об объектах культурного наследия (памятниках истории и культуры) народов Российской Федерации».
2. Положение о государственной историко-культурной экспертизе, утвержденное Постановлением Правительства РФ от 25.04.2024 г. № 530.
3. Договор № 234/11/2024 от 13 ноября 2024 года между ИИМК РАН и Заказчиком.
4. Дополнительное соглашение № 1 от 19 декабря 2024 года к договору № 234/11/2024 от 13 ноября 2024 года между ИИМК РАН и Заказчиком.
5. Письмо Комитета по сохранению культурного наследия Ленинградской области № 01-17-400/2023-0-1 от 28 июня 2023 года.

Цель и объект экспертизы

Цель экспертизы: определение наличия или отсутствия объектов культурного наследия, включенных в реестр, выявленных объектов культурного наследия, либо объектов, обладающих признаками объекта культурного наследия, на земельном участке, расположенном по адресу: Ленинградская область, Всеволожский район, д. Новосаратовка, кадастровый номер: 47:07:0605001:5121.

Объект экспертизы: земельный участок, расположенный по адресу: Ленинградская область, Всеволожский район, д. Новосаратовка, кадастровый номер: 47:07:0605001:5121.

Перечень документов, представленных Заказчиком

- Копия письма Комитета по сохранению культурного наследия Ленинградской области № 01-17-400/2023-0-1 от 28 июня 2023 года.
- Схема расположения земельного участка на кадастровой карте территории.
- Копия градостроительного плана земельного участка № РФ-47-4-04-1-06-2024-0067-0.
- Копия Выписки из Единого государственного реестра недвижимости об объекте недвижимости № КУВИ-001/2024-234860065 от 20.09.2024 г.

Перечень документов и материалов, привлекаемых при проведении экспертизы, а также использованной для нее специальной, технической и справочной литературы

1. Основы законодательства Российской Федерации о культуре, утв. Верховным Советом РФ 9 октября 1992 г. N 3612-1.
2. Федеральный закон РФ от 25 июня 2002 г. №73-ФЗ "Об объектах культурного наследия (памятниках истории и культуры) народов Российской Федерации".
3. Положение о государственной историко-культурной экспертизе, утв. Постановлением Правительства от 25.04.2024 г. № 530.
4. Правила выдачи, приостановления и прекращения действия разрешений (открытых листов) на проведение работ по выявлению и изучению объектов археологического наследия, включая работы, имеющие целью поиск и изъятие археологических предметов (утв. Постановлением Правительства РФ № 1893 от 24 октября 2022 г.).
5. Положение о порядке проведения археологических полевых работ и составления научной отчетной документации, утвержденное постановлением Бюро Отделения историко-филологических наук Российской академии наук №15 от 12 апреля 2023 г.
6. Приказ Министерства культуры Российской Федерации от 1 сентября 2015 г. N 2328 "Об утверждении перечня отдельных сведений об объектах археологического наследия, которые не подлежат опубликованию".
7. Закон Ленинградской области от 25.12.2015 № 140-оз "О государственной охране, сохранении, использовании и популяризации объектов культурного наследия (памятников истории и культуры) народов Российской Федерации, расположенных на территории Ленинградской области"
8. Положение о едином государственном реестре объектов культурного наследия (памятников истории и культуры) народов Российской Федерации, утвержденное приказом Министерства культуры Российской Федерации от 30.10.2011 № 954.
9. Герасимов Д.В. История изучения, хронология и периодизация памятников эпохи неолита юга Карельского перешейка //Археологическое наследие Санкт-Петербурга. - СПб., 2003. – Вып. 1. – С. 12-24.
10. Герасимов Д.В., Крийска А., Лисицын С.Н. Памятники каменного века юго-восточного побережья Финского залива: хронология и геоморфология // КСИА, Вып. 227. М., 2012 – С. 243-250.
11. Гурина Н.Н. Древняя история северо-запада европейской части СССР. // МИА. 1961. № 87.
12. Добровольский И. Г., Дубов И. В., Кузьменко Ю. К. Граффити на восточных монетах: Древняя Русь и сопредельные страны. – Л., 1991.

13. Иванова Н.И. По немецким колониям Санкт-Петербурга и окрестностей. Путеводитель. (Материалы для проведения экскурсий по немецким колониям Санкт-Петербурга и окрестностей). СПб, 2015.

14. Лапшин В.А. Археологическая карта Ленинградской области. Ч. 1. Западные районы. СПб., 1990.

15. Мурашкин А. И. Отчет о работах Ленинградского областного отряда Санкт-Петербургского государственного университета в 2004 г. // Архив ИИМК РАН/Ф. 35/ опись 1/ 2004/45.

16. Сакса А.И. Древняя Карелия в конце I – начале II тысячелетия н.э. Происхождение, история и культура населения летописной Карельской земли. СПб, 2010.

Сведения об обстоятельствах, повлиявших на процесс проведения и результаты экспертизы

Обстоятельства, повлиявшие на процесс проведения и результаты экспертизы, отсутствуют.

Сведения о проведенных исследованиях

В процессе государственной историко-культурной экспертизы:

- проведены полевые научно-исследовательские археологические работы (разведки);
- подготовлен отчет о проведении полевых научно-исследовательских археологических работ;
- выполнен анализ действующего законодательства в сфере охраны культурного наследия;
- выполнен анализ документов и материалов, полученных для проведения экспертизы по объекту с формулировкой выводов;
- оформлены результаты государственной историко-культурной экспертизы в виде Акта.

Факты и сведения, выявленные и установленные в результате проведенных исследований

Историко-культурное научное археологическое обследование (разведки) с целью проведения государственной историко-культурной экспертизы земельного участка, расположенного по адресу: Ленинградская область, Всеволожский район, д. Новосаратовка, кадастровый номер: 47:07:0605001:5121 проводилось в ноябре

2024 г. сотрудниками Центра спасательной археологии ИИМК РАН под руководством, заместителя директора ИИМК РАН, к.и.н. Богуславского Олега Игоревича. Работы осуществлялись на основании договора № 234/11/2024 от 13 ноября 2024 года, дополнительного соглашения № 1 от 19 декабря 2024 года к договору № 234/11/2024 от 13 ноября 2024 года, заключенных между ИИМК РАН и ООО «СВМ Терминал» и разрешения (Открытого Листа) № P018-00103-00/01395433 от 25 сентября 2024 года, выданного Министерством культуры РФ 25 сентября 2024 года на имя заместителя директора ИИМК РАН, к.и.н. Богуславского Олега Игоревича на право производства археологических полевых работ (археологических разведок) с осуществлением локальных земляных работ на земельном участке в Приозерском, Бокситогорском, Тихвинском, Лодейнопольском, Подпорожском, Кировском, Киришском, Волосовском, Волховском, Всеволожском, Выборгском, Гатчинском, Лужском, Ломоносовском, Сланцевском, Тосненском, Кингисеппском районах и Сосновоборском г.о. Ленинградской области. Срок действия Открытого листа: с 25 сентября 2024 года по 25 августа 2025 года.

Исследования проводились во исполнение требований Федерального закона № 73-ФЗ от 25 июня 2002 «Об объектах культурного наследия (памятниках истории и культуры) народов Российской Федерации».

Границы участка, подлежащего археологическому обследованию, предоставлены ООО «СВМ Терминал». Объемы изыскательских работ определялись исходя из площади земельного участка на основании исходных материалов, представленных Заказчиком работ, с учетом существующих методических рекомендаций. При проведении исследований эксперт опирался на предоставленные ООО «СВМ Терминал» документы, сведения и картографические материалы, а также открытые данные, предоставляемые федеральными и региональными органами власти, в том числе Публичную кадастровую карту (<http://pkk5.rosreestr.ru>). В документах, представленных Заказчиком для проведения экспертизы, несоответствий не выявлено.

До начала полевых археологических работ ИИМК РАН были выполнены историко-библиографические изыскания и анализ опубликованных данных по территории, расположенной вблизи земельного участка на предмет наличия объектов археологического наследия и археологической изученности территории. Результаты данных исследований представлены в полном научно-техническом отчете (Прил. 3).

История развития Всеволожского района Ленинградской области

Территория Всеволожского района расположена в юго-восточной части Карельского перешейка между городом Санкт-Петербургом и Ладожским озером. В древности территория района располагалась на Великом водном пути «Из варяг в греки» и сухопутном пути между Русью и Скандинавией.

В переписной книге Водской пятины – документе, описывающем новгородские владения по состоянию на 1500 год, имеются точные доказательства «обжитости» территории – в XV в. интересующая нас территория современной Новосаратовки входила в состав Новгородского уезда. Однако, в землях Приневья с конца 15 вплоть до 1700 – х гг. неоднократно менялось население. В конце 15 в. произошла массовая замена новгородского населения московским, в 16 в. частые военные действия между Московским государством и Швецией, голодные годы, моровые поветрия, хозяйственный кризис, проявившийся в Водской пятине с 1569-1571 гг., привели к запустениям и бегству населения пятины. С 1580-х гг. после завоевания этих территорий Швецией и особенно, с 1617 г. (после подписания Столбовского договора между Московским государством и Швецией, по которому земли Приневья юридически отходили к Швеции), прошла волна нового массового исхода русского православного населения и замены его немецким, голландским, в основном шведским и финским (Семенцов, 1997, с. 94).

С 1702-1703 гг., когда данные территории снова вошли в состав Российского государства, Петр I и на берегах Невы началось строительство Санкт-Петербурга – это вызвало новую волну массовых переселений. Когда эти земли в результате Северной войны стали русскими, Петр переселил в обезлюдившие края крестьян из других губерний (Петрова А., 2013).

До XVIII века территория современного Всеволожского района входила в Ореховский уезд, Корельской половины Водской пятины, и делилась на Иванской Куиваской, Воздвиженской Корбоселской и Ильинской Телкужской погосты. С середины XVIII века до 1923 года, территория входила в 3-й и 4-й станы Санкт-Петербургского уезда (западная часть) и 2-й стан Шлиссельбургского уезда (восточная часть), которые в свою очередь делились на Белоостровскую, Вартемякскую, Коркомьякскую, Куйвозовскую, Муринскую, Осинорощенскую, Полюстровскую, Колтушскую, Лемболовскую, Матокскую, Рябовскую и Токсовскую волости. В 1914 году Санкт-Петербургский уезд был переименован в Петроградский уезд. Территория обследования до недавнего времени находилась в зоне сельскохозяйственных земель, на данный момент окружающие участки активно застраиваются многоквартирными жилыми домами. Поселения на месте современной деревни Новосаратовка существовали, предположительно, уже в IX-XII веках нашей эры и принадлежали финно-угорским племенам.

Появление деревни Новосаратовка (Новосаратовская колония) напрямую связано с деятельностью Екатерины II, которая с целью закрепления за империей и освоения обширных земель в Нижнем Поволжье, на Северном Кавказе и на юге России, издала ряд указов и манифестов, приведших к образованию немецких поселений (колоний) на территории Российской империи. Так, 4 декабря 1762 года был издан "вызывной" манифест "О дозволении всем иностранцам, в Россию въезжающим, поселяться в которых губерниях они пожелают и о дарованных им правах". Согласно царской воле, европейцы приглашались обосноваться в "наивыгоднейших к поселению и обитанию рода человеческого полезнейших местах империи". 22 июля 1763 года, вышло еще одно воззвание Екатерины – "Манифест о даруемых иностранным переселенцам аванжагах и привилегиях". Дополнял манифест "Указ об учреждении Канцелярии опекунства иностранных переселенцев", а главным опекуном иностранцев был назначен граф Григорий Орлов.

В 1765 г. Екатерина II поручает управителю Царскосельского дворца советнику Удолову отыскать где-нибудь под Петербургом земли, пригодные для колонистов. Первое место было найдено напротив Рыбной слободы, на правом берегу Невы, в 16-ти верстах от Петербурга. Правда, на нем уже были построены рыбацкие дворы, но с рыбаками быстро договорились, предоставив им участки выше по течению. В середине лета в Ораниенбаумском "пункте временного размещения" было объявлено о возможности заключения контрактов о поселении под Петербургом, на берегу Невы, а 27 августа 1765 г. был подписан общий контракт с 60 семьями из Бранденбурга и Виртемберга. Проектирование и строительство первой колонии было поручено архитектору Мельникову. Поскольку первоначально эта партия колонистов предназначалась для поселения около Саратова, колонию называли Ново-саратовской. Немцы между собой колонию стали называть «Sechziger Kolonie» – «Колония шестидесяти»; одно время её так обозначали на русских картах. Это была самая большая колония в пригородах Петербурга. Согласно условиям «Общих Контрактов», новосаратовцы должны были получить по 30 десятин земли в «вечное наследуемое пользование, т.е., на земле можно было работать и передавать её по наследству потомкам, продавать землю нельзя, только отдать обратно Колонии, получив деньги...». Домами и хозпостройками колонистов обеспечивала российская казна. Помимо этого, колонистам русской казной выдавались подъемные деньги по – 300 рублей каждой семье. Только по истечении 10 лет новосаратовские немцы должны были начать выплачивать земельный налог (1 р. 22, 5 коп. с десятины в год). По условиям контрактов суммы, затраченные на обустройство, должны были быть возвращены (Иванова Н.И., 2015).

В реалии у колонистов Ново-Саратовки почти сразу начались проблемы, главная из которых – скудные почвы, кроме того, 45 % немецких семей до России вообще не занимались сельским хозяйством. Брали в первые колонии почти всех без разбора - в результате, как начали проверять – выяснилось, что среди колонистов большинство ремесленники, да к тому же довольно редких специальностей – про большинство из которых в России даже не слышали.

Кроме качества земли, была проблема с её количеством - выделенные немцам участки были значительно меньше оговоренных в Общих Контрактах; впрочем, в первые годы, пока колонии не расцвели, на это не обращалось внимания. И, наконец, самоуправления южно-петербургские колонии, в отличие от поволжских, почти не получили. Между тем в Министерстве финансов подсчитали и ужаснулись – получалось, что на обустройство одной новосаратовской немецкой семьи было затрачено в среднем 1304 р. 55 коп. Это при том, что, например, управляющий фабрикой получал 70 р. в год. По Общим Контрактам часть этих денег должна была быть выплачена, власти, скрипя зубами, стали ждать (Иванова Н.И., 2015).

Но по прошествии 10 лет стало происходить непредвиденное: колонисты на собрании официально объявляли свою колонию "Неспособной к выплатам". В тексте "Объявления..." немцы лишь ссылались на неполное выполнение Контрактов со стороны русского правительства: размеры выделенных участков - меньше, самоуправления - никакого; далее шло по мелочи - кому чего недодали, кого обидели, кого обманули... Заканчивалось послание просто: нет у нас денег. Русскому правительству, было легче оставить всё как есть, чем довыполнить многочисленные условия Манифеста и Контрактов; вопрос отложили до лучших времен. Скоро для колоний они наступили. С начала 1780-х годов в Новосаратовской колонии начался экономический подъем. Поначалу всё не клеилось: земли то заливало, то выжигало, "плясали" вокруг каждого кустика; а привезенные из Германии сорта всё равно вымерзали. Но немцы были упрямы и трудолюбивы. Пролив немало пота над скудной петербургской почвой, произведя селекцию, они начали выращивать урожай. Фактически они первые доказали, что и в петербургском климате можно заниматься сельским хозяйством (до них господствовало мнение, что серьезно заниматься сельским хозяйством на этих местах нельзя вовсе)». Рядом рос богатый город; проблем со сбытом новосаратовским колонистам не было - продукцию грузили в лодки и отправляли вниз, к Сенной площади. Колонии богатели на глазах. Колонисты начали скупать близлежащие к колониям участки – у русских помещиков, у финнов. Такого власти уже не потерпели; собрав вместе представителей от колоний, потребовали переговоры. В 1785 г. они начались... Долгие и со взаимными обвинениями. Однако стороны были в друг друге заинтересованы, притом российская сторона в немцах - пожалуй, больше. Новосаратовские колонисты согласились выплачивать земельный

налог, в отношении ссудных денег им удалось договориться уменьшить суммы втрое. Только в 1791 г., через 6 лет после начала переговоров стороны окончательно пришли к компромиссному решению. С 1792 г., через 26 лет после основания колоний, немецкие семьи начали платить и земельный налог, и выплачивать ссудные деньги (Иванова Н.И., 2015).

В 1885 году колония насчитывала 60 дворов. Сборник же Центрального статистического комитета описывал её так: «НОВОСАРАТОВКА – село бывшее колонистов при реке Неве, дворов – 120, жителей – 1038; волостное правление (до уездного города 16 вёрст), церковь лютеранская, школа, 3 лавки, трактир». (1885 год).

В XIX веке колония административно относилась к Новосаратовской волости 2-го стана Санкт-Петербургского уезда Санкт-Петербургской губернии, в начале XX века – 1-го стана. В нее входило: 78 дворов, 725 м. п., 720 ж. п., всего 1445 чел.; Евангелическо-лютеранская церковь, кладбище, парходная пристань, 3 лесопильных завода. (1896 год).

Однако согласно данным первой переписи населения Российской империи 1897 г.: мужчин – 1714, женщин – 1406, обоего пола – 3120 (1897 год).

В 1909 году в колонии было 132 двора: число домохозяев – 120, наличных душ – 856; Количество земли – 2222 дес., надельная (1905 год).

До революции в колонии кустарный характер носил колёсный промысел (сбыт на месте и в Петербурге). Работало евангелическо-лютеранское училище.

С 1917 по 1922 год колония была административным центром Новосаратовской волости Луначарского района Петроградского уезда, затем вошла в состав Луначарской волости.

Точная дата организации Новосаратовского сельсовета не установлена, но в 1928 году Новосаратовский сельсовет рабочих, крестьянских и красноармейских депутатов уже входил в состав Колпинского района Ленинградской области. Центром сельсовета была Ново-Саратовская колония.

В 1930 году, колония занималась молочно-огородным хозяйством и дачным промыслом. Немцы-колонисты организовали большую сельскохозяйственную артель «Красный механизатор», объединяющую 192 двора и 320 едоков. В том же году Новосаратовский сельсовет вошёл в состав Ленинградского Пригородного района.

По административным данным 1933 года, Новосаратовский сельсовет состоял из деревни Весело-Поселковской, деревни Сосновой и посёлка Новосаратовского, общее население которых составляло 3519 человек.

По административным данным 1936 года, посёлок Ново-Саратовская колония являлся центром Новосаратовского сельсовета Ленинградского Пригородного района. В сельсовете было 5 населённых пунктов, 428 хозяйств и 2 колхоза.

В августе того же года, Новосаратовский сельсовет вошел в состав новообразованного Всеволожского района.

Согласно справке от 23 августа 1941 года, в немецком колхозе «Красный механизатор» (объединял часть немецкого населения Ново-Саратовской колонии и 3 семьи местечка Утиная Заводь) состояли: 149 немецких семей – 568 человек и 5 русских семей – 20 человек. Всего 154 семьи – 588 человек.

Зимой 1942 г. все немецкое население Новосаратовской колонии советские власти вывезли на вечное поселение в Якутию в село Покровское.

Созданное в 1931 г. огородническое хозяйство ТЭЦ-5 «Красный Октябрь» за 70 лет динамичного развития подсобное хозяйство превратилось в один из крупнейших совхозов Ленинградской области, куда в результате проведенной реорганизации и укрупнения вошли соседние совхозы.

В 1992 г. совхоз «Красный Октябрь» был преобразован в сельскохозяйственное акционерное общество закрытого типа «Приневское». В 1993 г. хозяйство получило статус племенного завода и название «Племенной завод «Приневское».

В 2000-е гг. «Приневское» стало крупнейшим сельскохозяйственным предприятием, входящим в первую десятку ведущих производителей Ленинградской области. По результатам работы за 2000–2002 гг. завод был принят в клуб «Агро-300» лучших предприятий России.

Общая площадь Приневского хозяйства – 2285 га, в том числе пашни – 2024 га. Предприятие занимается производством овощей, картофеля и молока.

В 1999 г. был запущен молочный мини-молокозавод и разработана торговая марка «Приневское». В настоящее время под этой маркой завод выпускает молочную продукцию. Кроме того, для развития молочного животноводства производятся высококачественные корма – из подвяленных трав, сено и плющенное зерно.

Помимо молока и молочной продукции предприятие ежегодно выращивает 2000 т картофеля и 16 000 т овощей в открытом грунте более 20 наименований; в защищенном грунте первым оборотом культивируется рассада белокочанной капусты и вторым оборотом – овощи.

Потребителями продукции хозяйства являются около 200 организаций и предприятий. Общая доля продаж ЗАО «Племенной завод «Приневское» по овощам открытого грунта на рынке Санкт-Петербурга и Ленинградской области составляет 2,2%, по молоку и молочной продукции – 0,3%.

Исследуемый земельный участок попадает на территорию бывшей Новосаратовской колонии, земли которой в 30-х гг. XX в. вошли в состав совхоза «Красный Октябрь», а позднее Приневского хозяйства.

В наши дни из немецкого наследия в Новосаратовке осталось церковное здание, в котором теперь находится лютеранская семинария, и несколько сохранившихся могильных памятников на кладбище поблизости от этой церкви.

Анализ картографического материала

В ходе архивно-библиографических исследований установлено, что непосредственно на территории исследуемого участка объекты археологического наследия и иные объекты культурного наследия ранее не фиксировались.

На месте современной деревни Новосаратовка в XVII в. располагались шведские поселения – их названия зафиксированы на карте бывших губерний Ивангорода, Яма, Копорья, Нэтеборга (составлена Бергенгеймом в 1676 г.). Небольшие шведские поселения располагались выше и ниже по течению р. Нева, а напротив мыса р. Охта – город Ниен и крепость Ниеншанц.

На карте Санкт-Петербургской губернии 1792 г. территория обследования расположена на сельскохозяйственных угодьях деревни Саратовка.

На топографической карте окружности Санкт-Петербурга 1810 года – одном из самых детализированных планов того времени, вдоль берега Невы в колонии Мал. Саратовка изображены дома колонистов и церковь, территория участка обследования расположена к северо-востоку от них, на землях сельскохозяйственного назначения.

На топографической карте окрестностей Санкт-Петербурга, составленной Шубертом 1834 г., в колонии Мал. Саратовка указано 60 домов, территория участка обследования расположена к северо-востоку от жилой застройки, на сельскохозяйственных полях.

На 3-верстовой военно-топографической карте Шуберта 1855 г. впервые появляется топоним Новосаратовская колония, который фигурирует на всех картографических материалах вплоть до 60-х гг. XX в. В целом, в указанный период в пределах исследуемой территории сохраняется аналогичная топографическая ситуация и трассировка дорог. При этом обследуемый участок находится за пределами жилой застройки, сооружений на его территории историческими картами и планами не фиксируется.

Анализ картографического материала показывает, что исследуемая территория с момента основания Новосаратовской колонии в XVIII веке и вплоть до Новейшего времени находилась в зоне активной хозяйственной деятельности человека.

Памятники археологии, расположенные в непосредственной близости от исследуемой территории (на расстоянии до 22 км)

Первые данные о памятниках археологии Всеволожского района относятся уже к началу второй четверти 20 века. В 1926 году Л.А. Динцесом и С.Н. Замятниным была открыта и обследована неолитическая стоянка у поселка Токсово (Динцес, 1929; Гурина 1961, с.434 - 438, 532, № 24). Следующие археологические изыскания в районе относятся к 1930 и 1934 гг., когда на той же стоянке Токсово Н.Н. Тихановой и, затем, Г.П. Сосновским произведен сбор находок, коллекции которых поступили в МАЭ (Гурина, 1961, с.438). Второй этап изучения Всеволожского района начался в 70-х гг. 20 в. В 1978 г. археологическая экспедиция Ленинградского дворца пионеров под руководством А. В. Виноградова провела разведочные работы на неолитических памятниках Карельского перешейка с посещением стоянки Токсово (Виноградов, 1978). В том же году И.В. Верещагина производит раскопки неолитической стоянки Хепоярви у озера Хепоярви (Верещагина, 1978). В 1984 г. Ленинградским неолитическим отрядом ЛОИА АН СССР (сейчас ИИМК РАН) под руководством В.И. Тимофеева на территории района открыты четыре памятника каменного века: местонахождения Лемболовское 1-3 и местонахождение Васкелово, где были собраны кварцевые орудия труда и отщепы (Тимофеев, 1984). В 1987 г. экспедицией ЛОИА под руководством А. И. Саксы на территории района открыт первый памятник средневековья – селище у д. Морье (Сакса, 1987). С 2000-х гг. новостроечные и экспертные работы в районе проводили экспедиции ИИМК РАН, СЗАЭ НИИКСИ СПбГУ (руководитель В.Ю. Соболев) и др. учреждения. В результате анализа накопленных знаний по археологии Всеволожского района и проведенным сотрудниками ИИМК РАН С. А. Семеновым, С. А. Васильевым А. М. Смирновым и К. А. Михайловым исследованиям по актуализации сведений и уточнению границ территорий объектов археологического наследия Ленинградской области в 2014 г., была составлена археологическая карта Ленинградской области и в частности, Всеволожского района (С.А. Семенов, Ст.А. Васильев, А.М. Смирнов, К.А. Михайлов, 2014).

Непосредственно на участках производства работ известные археологические объекты отсутствуют. Наиболее близкими для обследуемого участка являются следующие археологические памятники: Щеглово, Тракт Нотеборг-Ниен, углежогная куча Романовка 1.

Углежогная куча Романовка 1, XVIII – XX вв., расположена в 21 км на СВ от границ участка обследования. Углежогная куча расположена в 0,4 км к юго-востоку от поселка Романовка, в лесополосе с западной стороны железной дороги Санкт-Петербург – Ладожское озеро, в 110 м к северу от северного края платформы железнодорожной станции Романовка и в 40-50 м к северо-западу от полотна

железной дороги, между заболоченной низиной с северо-запада и грядой крупных валунов с юго-востока, расположенной параллельно линии железной дороги. Рельеф местности плавно понижается с юго-востока на северо-запад, ниже отметки 46,5 БС начинается заболоченная территория, примыкающая к углежогной куче с северо-запада почти вплотную. Перепад высот рельефа составляет около 1 м, не считая насыпи железной дороги. Углежогная куча представляет собой небольшое округлое всхолмление диаметром около 12 м, высотой около 0,4 м, ограниченное слабовыраженным ровиком с восточной стороны. Максимальные высотные отметки в центре всхолмления достигают 47,20 БС при уровне его подножия 46,75 БС. На всхолмлении растут три березы возрастом около 50 лет.

Щеглово, местонахождение, расположено в 22 км на СВ от границ участка обследования. По результатам Инвентаризация археологических памятников ЛО 2014 года (под руководством Ст. А. Васильева, С.А. Семенова) было выяснено, что местонахождение Щеглово полностью уничтожено при строительстве коттеджного поселка.

Участок тракта Нотеборг – Ниен, XVII–нач. XVIII вв., расположен в 19 км к ВСВ от границ участка обследования. Тракт зафиксирован на земельном участке проектируемого объекта «Подводящий газопровод высокого давления к коттеджному поселку Березовка и подводящий газопровод высокого давления к коттеджному поселку Мечта по адресу: Ленинградская обл., Всеволожский район, уч. Березовка». Трасса исторической дороги проходит по левому коренному берегу р. Черная с переправой через р. Черная в западной части участка проектируемого объекта, в 1,7 км южнее устья р. Дегтярка. По трассе исторической дороги в настоящее время проложена технологическая дорога вдоль КВЛ, представляющая собой насыпное дорожное полотно, ограниченное кюветами. Откосы кюветов задернованы, местами заросли кустарником, кюветы залиты водой. С внешней стороны к дороге подступает смешанный лес с густым лиственным подлеском и кустами (НИИКСИ, 2018, ОЛ 171 от 02-04-2018, Холкина М.А.).

Все описанные объекты культурного наследия находятся на достаточном удалении (не менее 19 км) от участка обследования и в зону планируемых работ не попадают.

Памятники ВОВ, расположенные в непосредственной близости от участка обследования

На расстоянии 258 м к юго-западу от юго-западного угла границы участка обследования расположена Братская могила Советских воинов и мирных жителей (Братская могила советских воинов, рабочих совхозов и ленинградцев, погибших в период блокады Ленинграда).

Таким образом, на основании анализа картографического материала, архивных и литературных источников, были сделаны следующие выводы:

- непосредственно на территории исследуемого участка объекты археологического наследия и объекты культурного наследия ранее не фиксировались;
- территория обследования расположена в юго-восточной части Карельского перешейка между городом Санкт-Петербургом и Ладожским озером. В древности территория района располагалась на Великом водном пути «Из варяг в греки» и сухопутном пути между Русью и Скандинавией;
- поселения на месте современной деревни Новосаратовка существовали, предположительно, уже в IX-XII веках нашей эры и принадлежали финно-угорским племенам;
- известные памятники археологии находятся на достаточном расстоянии (не менее 19 км) от участка обследования и в зону планируемых работ не попадают;
- начиная с XVIII в. развитие данной территории связано с возникновением Новосаратовской колонии, заселенной немцам-колонистами, занимавшимися преимущественно выращиванием сельскохозяйственных культур;
- в 30-х гг. XX в. территория бывших владений колонистов вошла в состав совхоза «Красный Октябрь», а позднее Приневского хозяйства;
- исследуемая территория, начиная с XVIII в. и вплоть до Новейшего времени находится в зоне активной хозяйственной деятельности человека.

Полевые археологические работы на участке обследования проводились в соответствии с методическими указаниями и требованиями «Положения о порядке проведения археологических полевых работ и составления научной отчетной документации», утвержденного постановлением Бюро Отделения историко-филологических наук Российской академии наук № 15 от 12 апреля 2023 г.

Было проведено натурное обследование территории земельного участка, расположенного по адресу: Ленинградская область, Всеволожский район, д. Новосаратовка, кадастровый номер: 47:07:0605001:5121 с визуальным осмотром местности с целью поиска памятников археологии, выраженных в рельефе местности.

Натурные полевые исследования проводились в виде осуществления пеших маршрутов и закладки археологических шурфов. Маршруты осуществлялись на всем протяжении пешим порядком. Вся исследуемая площадь была разбита на неравные квадраты со сторонами не более 20 метров и пройдена пешими маршрутами по линии сетки квадратов. Все участки детально фиксировались (фото, описание, привязка к карте).

При прохождении маршрутов с целью обнаружения выходов культурного слоя и артефактов осматривались встречающиеся обнажения грунта естественного и антропогенного происхождения. На перспективных для обнаружения памятников археологии участках производилась закладка шурфов, ориентированных по сторонам света, направленных на поиск культурного слоя и древних артефактов. Количество и местоположение шурфов было обусловлено геоморфологическим состоянием местности и степенью освоенности обследуемой территории, и определялись с таким расчетом, чтобы обеспечить полное выявление и определение границ всех объектов археологического наследия, попадающих в пределы обследуемого земельного участка, с учетом существующих методических рекомендаций 1 шурф на 1 га (при обследовании площадных земельных участков). В ходе работ было заложено 3 археологических шурфа размерами 2x2 м, общей площадью 12 кв. м. Объем проведенных земляных работ является достаточным с учетом степени хозяйственной освоенности территории, а также ранее проведенных археологических работ.

Разборка грунта в процессе шурфовки производилась вручную по стратиграфическим слоям с разнородными культурными прослойками и соответствующим им общим планиграфическим горизонтам фиксации. Глубина шурфа включала всю толщу почвенного горизонта, осуществлялась контрольная прокопка верхней части археологически стерильного слоя, подстилающего почвенный горизонт (материка). Проводилась полная фотографическая фиксация обнаруженных объектов, а также всего процесса шурфовочных работ. Все шурфы по окончании работ были засыпаны, почвенное и дерновое покрытие восстановлено. Для картирования рекогносцировочных шурфов, выявленных объектов и общевидовых фотографий ландшафтной ситуации использованы имеющиеся в распоряжении экспедиции растровые карты масштаба 1:50000 и 1:100000 в формате JPG, а также топографический план масштаба 1:500 в формате DWG, предоставленный заказчиком. Привязка шурфов и зачисток на участках землеотводов к системе мировых координат произведена с помощью портативных приборов глобального позиционирования Garmin GPSMAP CSx 60, а также полевой ГИС на основе iPhone 11 128Gb 3G и GIS PRO. Географические координаты (широта, долгота), определенные в зависимости от внешних условий приема с точностью 5-20 м с помощью встроенных в геоинформационную систему QGIS программных алгоритмов переведены в местную систему координат МСК-47 зона 2 (Ленинградская область). Основные этапы работ фиксировались с помощью цифровых фотоаппаратов с разрешением не менее 5 Мрх. Для указания масштаба и ориентации по сторонам света при фотографировании использовался набор телескопических реек длиной 5 м с сантиметровыми делениями. Все высотные отметки на планах и разрезах представлены в Балтийской системе высот (далее БС).

После окончания разведочных работ шурфы были рекультивированы, что подтверждается фотографически.

Обследуемый земельный участок расположен по адресу: д. Новосаратовка, Всеволожский район Ленинградской области, кадастровый номер: 47:07:0605001:5121.

Территория обследования находится на северо-восток от деревни Новосаратовка, к северо-востоку от индустриального парка «Уткина заводь», в полях сельскохозяйственного назначения. Участок обследования имеет форму многоугольника ромбовидной формы общей площадью 2,3 га. Своей западной стороной он вытянут вдоль створа Покровской дороги, южная граница участка вытянута вдоль грунтовой дороги, восточная и северная – в полях сельскохозяйственного назначения. В 2,5 км на юг от южной границы территории обследования проходит автодорога регионального значения «Санкт-Петербург – завод имени Свердлова – Всеволожск» № 41К-078, в 2,3 км на юго-запад от юго-западного угла границы участка обследования расположена развязка КАД.

Вся территория обследования занята сельскохозяйственными полями и несет следы антропогенных вмешательств в виде сети дренажных канав, грунтовых и заасфальтированных дорог, обеспечивающих доступность сельскохозяйственных полей для уборочной и посевной техники. Часть полей находится под «паром» - с увядшей с прошлого сезона полевой растительностью, другая часть представляет собой распашку. Западная часть участка обследования частично отсыпана щебнем.

Рельеф всего участка работ довольно слабовыраженный, с небольшим повышением с юга на север. Отметки высоты поверхности колеблются от 11,03 до 12,05 м в Балтийской системе высот. Растительность – полевые, луговые травы, сельскохозяйственные культуры.

При проведении археологических исследований в границах отведенного земельного участка было заложено 3 шурфа размерами 2х2м, общей площадью 12 кв. м. Особенности рельефа и степень освоенности земельного участка позволили провести археологические разведывательные работы в юго-восточной, восточной и северо-восточной частях участка обследования.

Все шурфы ориентированы по оси север-юг.

После окончания разведочных работ шурфы рекультивировались, что подтверждается фотографически.

Шурф 1

Площадь	2х2 м
Наличие слоя	Нет
Стратиграфия	<ul style="list-style-type: none"> • Пахотный слой, мощность до 30-32 см; • Желтая ожелезненная супесь – материк на гл. 30-32 см

	от дневной поверхности.
Расположение	Шурф 1 расположен в юго-восточной части территории обследования, в 2,4 км на СВ от развязки КАД с автодорогой регионального значения «Санкт-Петербург – завод имени Свердлова–Всеволожск», в 208 м на северо-восток от перекрестка Покровской дороги и грунтовой дороги, на участке пахотного поля.
Комплексы	Нет
Находки	Нет

Шурф 2

Площадь	2x2 м
Наличие слоя	Нет
Стратиграфия	<ol style="list-style-type: none"> 1. Пахотный слой, мощность до 26-30 см; 2. Переотложенная серо-желтая супесь (материковый выкид), мощность до 5 см; 3. Погребенная почва (черная гумусированная супесь), мощность до 3 см; 4. Желтая ожелезненная супесь – материк на гл. 48-50 см от дневной поверхности.
Расположение	Шурф 2 расположен в восточной части территории обследования, в 2,4 км на СВ от развязки КАД с автодорогой регионального значения «Санкт-Петербург – завод имени Свердлова–Всеволожск», в 209 м на северо-восток от перекрестка Покровской дороги и грунтовой дороги, на участке пахотного поля.
Комплексы	Нет
Находки	Нет

Шурф 3

Площадь	2x2 м
Наличие слоя	Нет
Стратиграфия	<ol style="list-style-type: none"> 1. Пахотный слой, мощность до 35-40 см; 2. Переотложенная серо-желтая супесь (материковый выкид), мощность до 5 см; 3. Пахотный слой 2, мощность до 20-22 см; 4. Желтая ожелезненная супесь – материк на гл. 60-65 см от дневной поверхности.
Расположение	Шурф 3 расположен в северо-восточной части территории обследования, в 2,5 км на СВ от развязки КАД с автодорогой регионального значения «Санкт-Петербург – завод имени

	Свердлова–Всеволожск», в 230 м на северо-восток от перекрестка Покровской дороги и грунтовой дороги, на участке пахотного поля.
Комплексы	Нет
Находки	Нет

В результате проведенных работ в шурфах №№ 1-3 были обнаружены почвы сельскохозяйственного назначения.

Признаков культурного слоя и каких-либо исторических конструкций на территории обследованного земельного участка обнаружено не было. Наличие исторического культурного слоя (старше 100 лет) и артефактов, исторических поселений, могильников или иных памятников археологии (объектов археологического наследия) не установлено.

В результате проведенного археологического обследования земельного участка, расположенного по адресу: Ленинградская область, Всеволожский район, д. Новосаратовка, кадастровый номер: 47:07:0605001:5121 зафиксировано отсутствие остатков наземных древних сооружений, артефактов, имеющих историко-культурную ценность, культурного слоя или иных следов пребывания здесь человека в древности, которые можно было бы отнести к объектам археологического наследия. Результаты проведенных в рамках государственной историко-культурной экспертизы археологических полевых работ отражены в полном научно-техническом отчете (Прил. 3).

Обоснования вывода экспертизы

1. В соответствии с заключением уполномоченного органа охраны объектов культурного наследия (письмо Комитета по сохранению культурного наследия Ленинградской области № 01-17-400/2023-0-1 от 28 июня 2023 года) в границах земельного участка, расположенного по адресу: Ленинградская область, Всеволожский район, д. Новосаратовка, площадь (кв. м): 30000 **отсутствуют** объекты культурного наследия, включенные в реестр, выявленные объекты культурного наследия, включенные в Перечень выявленных объектов культурного наследия, расположенных на территории Ленинградской области.

Сведениями об отсутствии в границах Участка изысканий объектов археологического наследия и объектов, обладающих признаками объекта археологического наследия, комитет по сохранению культурного наследия Ленинградской области **не располагает**.

Участок изысканий расположен вне границ защитных зон, вне границ территорий объектов культурного наследия, включенных в реестр, выявленных

объектов культурного наследия, вне границ зон охраны объектов культурного наследия, включенных в реестр, вне границ территорий исторических поселений.

Сведения о проведенных историко-культурных исследованиях в отношении Участка изысканий **отсутствуют**.

2. Согласно проведенным историко-архивным исследованиям на территории земельного участка, расположенного по адресу: Ленинградская область, Всеволожский район, д. Новосаратовка, кадастровый номер: 47:07:0605001:5121 выявленные объекты археологического наследия **отсутствуют**.

3. В соответствии со статьей 45-1 Федерального закона от 25.06.2002 №73-ФЗ «Об объектах культурного наследия (памятниках истории и культуры) народов Российской Федерации» на территории земельного участка, расположенного по адресу: Ленинградская область, Всеволожский район, д. Новосаратовка, кадастровый номер: 47:07:0605001:5121 проведены археологические полевые работы в форме археологической разведки. Работы выполнены в соответствии с методическими указаниями и требованиями «Положения о порядке проведения археологических полевых работ и составления научной отчетной документации», утвержденного постановлением Бюро Отделения историко-филологических наук Российской академии наук № 15 от 12 апреля 2023 г. и иных нормативно-правовых актов в сфере охраны объектов культурного наследия и хорошо документированы. Результаты обследования отражены в полном научно-техническом отчете. В ходе проведенных в рамках государственной историко-культурной экспертизы археологических полевых работ объектов археологического наследия **не выявлено**.

4. Представленные материалы исчерпывающие и доказывают археологическую изученность земельного участка, расположенного по адресу: Ленинградская область, Всеволожский район, д. Новосаратовка, кадастровый номер: 47:07:0605001:5121.

Вывод экспертизы

Экспертом сделан вывод о возможности (положительное заключение) проведения земляных, строительных, мелиоративных и (или) хозяйственных работ, предусмотренных статьей 25 Лесного кодекса Российской Федерации работ по использованию лесов (за исключением работ, указанных в пунктах 3, 4 и 7 части 1 статьи 25 Лесного кодекса Российской Федерации) и иных работ на земельном участке, расположенном по адресу: Ленинградская область, Всеволожский район, д. Новосаратовка, кадастровый номер: 47:07:0605001:5121 в связи с отсутствием выявленных объектов археологического наследия на указанном земельном участке, подлежащем воздействию земляных, строительных, мелиоративных и (или) хозяйственных

работ, предусмотренных статьей 25 Лесного кодекса Российской Федерации работ по использованию лесов (за исключением работ, указанных в пунктах 3, 4 и 7 части 1 статьи 25 Лесного кодекса Российской Федерации) и иных работ.

Перечень приложений к экспертизе:

- Приложение 1* Копия Технического задания к договору № 234/11/2024 от 13 ноября 2024 года; копия дополнительного соглашения № 1 от 19 декабря 2024 года к договору № 234/11/2024 от 13 ноября 2024 года.
- Приложение 2* Копия письма Комитета по сохранению культурного наследия Ленинградской области № 01-17-400/2023-0-1 от 28 июня 2023 года.
- Приложение 3* Копия Полного научно-технического отчета о выполнении научно-исследовательских археологических работ в виде историко-культурного научного археологического обследования (разведки) с целью проведения государственной историко-культурной экспертизы земельного участка, расположенного по адресу: Ленинградская область, Всеволожский район, д. Новосаратовка, кадастровый номер: 47:07:0605001:5121, выполненного Центром спасательной археологии ИИМК РАН.
- Приложение 4* Схема расположения земельного участка на кадастровой карте территории.
- Приложение 5* Копия градостроительного плана земельного участка № РФ-47-4-04-1-06-2024-0067-0.
- Приложение 6* Копия Выписки из Единого государственного реестра недвижимости об объекте недвижимости № КУВИ-001/2024-234860065 от 20.09.2024 г г.
- Приложение 7* Копия справки № 14102/33 – 125.5-24 от 17.01.2025 г.
- Приложение 8* Копия доверенности № 14102/33-161.5-2 от 09 января 2025 г.
- Приложение 9* Сведения об экспертах.
- Приложение 10* Выдержки из приказа № 2252 от 27.07.2023 г. «Об утверждении статуса аттестованного эксперта по проведению государственной историко-культурной экспертизы».
- Приложение 11* Выдержки из приказа № 1537 от 17.09.2021 г. «Об утверждении статуса аттестованного эксперта по проведению государственной историко-культурной экспертизы».
- Приложение 12* Выдержки из приказа № 1668 от 11.10.2021 г. «Об утверждении статуса аттестованного эксперта по проведению государственной историко-культурной экспертизы».

Приложение 13 Выдержки из приказа № 235 от 01.03.2022 г. «Об утверждении статуса аттестованного эксперта по проведению государственной историко-культурной экспертизы».

Эксперт Соловьев С.Л.

Руководитель археологических исследований Богуславский О.И.

«29» января 2025 г.

Документ подписан усиленными квалифицированными электронными подписями в соответствии с п. 24 Положения о Государственной историко-культурной экспертизе, утвержденного постановлением Правительства от 25 апреля 2024 г. № 530.

Акт экспертизы оформлен в соответствии с требованиями Федерального Закона от 04.08.2023 №457-ФЗ «О внесении изменений в отдельные законодательные акты Российской Федерации» и подписан УКЭП с использованием машиночитаемой доверенности.

Приложение 1

Копия Технического задания к договору № 234/11/2024 от 13 ноября 2024 года; копия дополнительного соглашения № 1 от 19 декабря 2024 года к договору № 234/11/2024 от 13 ноября 2024 года

ТЕХНИЧЕСКОЕ ЗАДАНИЕ

на проведение научно-исследовательских работ в виде археологических разведок и подготовку акта государственной историко-культурной экспертизы земельного участка, расположенного по адресу: Ленинградская область, Всеволожский район, д. Новосаратовка

1. Общие положения

1.1. Наименование Работ: проведение научно-исследовательских работ в виде археологических разведок и подготовку акта государственной историко-культурной экспертизы земельного участка, расположенного по адресу: Ленинградская область, Всеволожский район, д. Новосаратовка

1.2. Заказчик: ООО «СВМ Терминал»

1.3. Исполнитель: ИИМК РАН

1.4. Стадия работ: проектная.

1.5. Район исследования: Ленинградская область, Всеволожский район

1.6. Основание выполнения работ: письмо Комитета по сохранению культурного наследия Ленинградской области №01-17-400/2023-0-1 от 28.06.2023

1.7. Площадь земельного участка: 2,3 Га.

2. Объект экспертизы: земельный участок, расположенный по адресу: Ленинградская область, Всеволожский район, д. Новосаратовка

3. Основная нормативно-техническая документация

3.1. Федеральный закон РФ "Об объектах культурного наследия (памятниках истории и культуры) народов Российской Федерации" от 25 июня 2002 года N 73-ФЗ.

3.2. Федеральный закон №7-ФЗ от 10.01.2002 г «Об охране окружающей среды».

3.3. Постановление Правительства РФ от 12.09.2015 N 972 "Об утверждении Положения о зонах охраны объектов культурного наследия (памятников истории и культуры) народов Российской Федерации и о признании утратившими силу отдельных положений нормативных правовых актов Правительства Российской Федерации";

3.4. Постановление Правительства РФ от 25.04.2024 г. № 530 «Об утверждении Положения о государственной историко-культурной экспертизе»;

3.5. Положение о порядке проведения археологических полевых работ и составления научной отчетной документации (утверждено постановлением Бюро Отделения историко-филологических наук Российской академии наук от 12 апреля 2023 г. №15).

4. Состав работ

Первый этап:

4.1. Получение разрешения (открытый лист) на право проведения археологических работ.

4.2. Архивно-библиографические исследования, составление исторической справки и создание ситуационного плана.

4.2.1. Проведение архивных исследований, касающихся сведений о наличии археологических памятников в обследуемой зоне.

4.2.2. Визуальное обследование участка исследований.

4.2.3. Составление краткой исторической справки.

4.3. Археологическое обследование участка:

4.3.1. Выявление памятников археологии на основании наличия подъемного материала, особенностей рельефа и иных данных.

4.3.2. Привязка обнаруженных памятников к территории застройки.

4.3.3. Описание ландшафтной характеристики расположения обнаруженных памятников и фиксируемых нарушений поверхности объекта.

4.3.4. Разбивка археологических шурфов - 3 шурфа.

4.3.5. Фотофиксация в процессе подготовки к закладке шурфов.

4.3.6. Выборка культурных напластований из шурфов по слоям, с трехмерной фиксацией находок на плане шурфа.

4.3.7. Выявление археологического материала в культурном слое.

4.3.8. Изучение культурного слоя в процессе закладки шурфов с зачисткой профилей для получения вертикальных разрезов.

4.3.9. Фотофиксация процесса работ, отдельных находок и скоплений материала in situ.

4.3.10. Фото- и графо- фиксация профилей стенок шурфов и обнаруженных ям.

4.3.11. Отбор археологического материала из заполнения ям и сооружений, полевая консервация вещевого материала.

4.3.12. Вычерчивание профилей шурфов, текстуальное описание стратиграфии, культурного слоя, материка и иных объектов в шурфах.

4.3.13. Ведение полевой документации.

4.4. Камеральные работы.

4.4.1. Очистка или мытье находок, при необходимости оперативная первичная консервация предметов из разрушающихся материалов

4.4.2. Статистическая обработка массовых находок. Шифровка находок.

4.4.3. Составление полевых описей индивидуальных и массовых находок.

4.4.4. Зарисовка находок.

4.4.5. Фотографирование находок.

При необходимости:

4.4.6. Определение остеологического материала и отбор образцов в коллекцию

4.4.7. Определение зерен и семян.

4.4.8. Определение пород образцов древесины.

4.4.9. Дендрохронологический и радиоуглеродный анализ образцов.

4.4.10. Атрибуция нумизматических находок.

4.4.11. Атрибуция воинских и других знаков.

4.4.12. Эпиграфический анализ находок с надписями.

4.4.13. Атрибуция изделий с клеймами изготовителей.

4.5. Подготовка коллекций к передаче на постоянное хранение в Государственный музейный фонд

4.6. Написание полного научно-технического отчёта.

4.7. Уведомление об окончании первого этапа.

Второй этап:

4.8. Подготовка акта государственной историко-культурной экспертизы земельного участка.

4.9. Передача акта государственной историко-культурной экспертизы в региональный орган охраны объектов культурного наследия.

5. Отчетная документация.

5.1. Полный научно-технический отчет в 1 экземпляре на электронном носителе;

Акт государственной историко-культурной экспертизы земельного участка в 1 экземпляре на электронном носителе;

копия сопроводительного письма в региональный орган охраны объектов культурного наследия о передаче акта государственной историко-культурной экспертизы в 1 экземпляре на бумажном носителе.

5.2. Отчетная документация предоставляется в электронном виде в формате Adobe Acrobat (*.pdf).

6. Требования к выполнению работ.

6.1. Отчетная документация должна²⁹ соответствовать требованиям Положения о порядке проведения археологических полевых работ и составления научной отчетной документации (утверждено постановлением Бюро Отделения историко-филологических наук Российской академии наук от 12 апреля 2023 г. №15) и Положения о государственной историко-культурной экспертизе (утв. Постановлением Правительства №530 от 25 апреля 2024 г.)

Генеральный директор
ООО «СВМ Терминал»

Директор Центра спасательной археологии
ИИМК РАН

_____/ М.В. Романович /
М.П.

_____/ Н.Ф. Соловьева /
М.П.

ДОПОЛНИТЕЛЬНОЕ ³⁰ СОГЛАШЕНИЕ №1
к договору № 234/11/2024 от 13 ноября 2024 г.

г. Санкт-Петербург

19 декабря 2024 г.

Общество с ограниченной ответственностью «СВМ Терминал» (ООО «СВМ Терминал») в лице генерального директора Романовича Михаила Владимировича, действующего на основании Устава, именуемое в дальнейшем «Заказчик», с одной стороны, и

Федеральное государственное бюджетное учреждение науки Институт истории материальной культуры Российской академии наук (ИИМК РАН), в лице Директора Центра спасательной археологии Соловьевой Натальи Фёдоровны, действующего на основании Доверенности №14102/33-161.5-845 от 29 декабря 2023 г., именуемое в дальнейшем «Исполнитель», с другой стороны, далее совместно именуемые «Стороны», в связи с изменением наименования объекта заключили настоящее соглашение о нижеследующем:

1. Изложить п. 1.1. Договора в следующей редакции:

Исполнитель осуществляет проведение научно-исследовательских работ в виде археологических разведок и подготовку акта государственной историко-культурной экспертизы (далее - Работы) земельного участка, расположенного по адресу: Ленинградская область, Всеволожский район, д. Новосаратовка, кадастровый номер: 47:07:0605001:5121 (далее – Объект).

2. Привести остальные положения Договора в соответствии с п. 1. настоящего Соглашения.

3. По всем вопросам, не нашедшим своего отражения в тексте указанного Дополнительного Соглашения, Стороны руководствуются договором и действующим законодательством Российской Федерации. Настоящее Дополнительное Соглашение вступает в силу со дня его подписания Сторонами. Настоящее Дополнительное Соглашение составлено в 2-х экземплярах, имеющих одинаковую юридическую силу, по одному для каждой из Сторон.

АДРЕСА, РЕКВИЗИТЫ И ПОДПИСИ СТОРОН

ЗАКАЗЧИК

ООО «СВМ Терминал»

Юридический адрес: 193149, Россия, Ленинградская обл., Всеволожский м.р-н, Свердловское г.п., п/р Центральное отделение, д. 37, литера А, помещ. 1-Н, офис 15

Почтовый адрес: 192012, Санкт-Петербург, пр. Обуховской Обороны, д. 271, лит. А, оф. 431

ОГРН 1127847609163

ИНН 7811535835

КПП 470301001

e-mail: romanovich@svmspb.ru

тел.: +7 911 116-04-00

тел. бухгалтерии: +7 911 116 04 00

ИСПОЛНИТЕЛЬ

ИИМК РАН

Юридический/почтовый адрес: 191181, Санкт-Петербург, Дворцовая наб. 18, лит А
Фактический адрес: г. Санкт-Петербург, ул. Миллионная, д. 30

ОГРН 1027809188527

ИНН 7825004658 КПП 784101001

УФК по г. Санкт-Петербургу (ИИМК РАН, л/с 20726У45689)

e-mail: rac@archeo.ru

тел.: 8(812) 571-67-96

Генеральный директор
ООО «СВМ Терминал»

Директор Центра спасательной археологии
ИИМК РАН

Отправитель	Организация, подписант	Сертификат	Дата подписания
	ФЕДЕРАЛЬНОЕ ГОСУДАРСТВЕННОЕ БЮДЖЕТНОЕ УЧРЕЖДЕНИЕ НАУКИ ИНСТИТУТ ИСТОРИИ МАТЕРИАЛЬНОЙ КУЛЬТУРЫ РОССИЙСКОЙ АКАДЕМИИ НАУК М.В. Романович / М.В. Романович, директор	00 97 36 18 8В 3D 90 38 54 F0 5B 69 27 81 40 39 B6 действителен с 12.03.2024 13:19 по 05.06.2025 13:19	20.12.2024 Подпись верна
Получатель	Организация, подписант	Сертификат	Дата подписания
	ООО "СВМ ТЕРМИНАЛ" РОМАНОВИЧ МИХАИЛ ВЛАДИМИРОВИЧ, ГЕНЕРАЛЬНЫЙ ДИРЕКТОР	02 D2 B5 B5 00 1B B1 51 AE 41 C8 B0 3B 4F 3D DE 8F действителен с 19.02.2024 10:51 по 19.05.2025 11:01	20.12.2024 Подпись верна

Приложение 2

**Копия письма Комитета по сохранению культурного наследия
Ленинградской области № 01-17-400/2023-0-1 от 28 июня 2023
года**



АДМИНИСТРАЦИЯ
ЛЕНИНГРАДСКОЙ ОБЛАСТИ

КОМИТЕТ ПО СОХРАНЕНИЮ
КУЛЬТУРНОГО НАСЛЕДИЯ
ЛЕНИНГРАДСКОЙ ОБЛАСТИ

191311, Санкт-Петербург, ул. Смольного, д.3
Тел./факс: 8 (812) 539-45-00
E-mail: okn@lenreg.ru

Родионову А.А.

28.06.2023 № 01-17-400/2023-0-1

На № _____ от _____

Информация о наличии или отсутствии объектов культурного наследия, включенных в единый государственный реестр объектов культурного наследия (памятников истории и культуры) народов Российской Федерации, и выявленных объектов культурного наследия на землях, подлежащих воздействию земляных, строительных, мелиоративных, хозяйственных работ, предусмотренных статьей 25 Лесного кодекса Российской Федерации работ по использованию лесов (за исключением работ, указанных в пунктах 3, 4 и 7 части 1 статьи 25 Лесного кодекса Российской Федерации) и иных работ

На основании заявления от 15.06.2023 № ПГУ-9675916 (вх. от 16.06.2023 № 01-17-400/2023) в отношении земельного участка, расположенного по адресу: Ленинградская область, Всеволожский район, д. Новосаратовка, площадь (кв. м): 30000 (далее – Участок изысканий), сообщаем.

1. Информация о наличии/отсутствии объектов культурного наследия, включенных в единый государственный реестр объектов культурного наследия (памятников истории и культуры) народов Российской Федерации (далее - реестр), выявленные объекты культурного наследия либо объекты, обладающие признаками объекта культурного наследия:

Согласно представленной в заявлении схеме (Приложение) в границах Участка изысканий отсутствуют объекты культурного наследия, включенные в реестр, выявленные объекты культурного наследия, включенные в Перечень выявленных объектов культурного наследия, расположенных на территории Ленинградской области. Сведениями об отсутствии в границах Участка изысканий объектов археологического наследия и объектов, обладающих признаками объекта археологического наследия, комитет по сохранению культурного наследия Ленинградской области (далее – Комитет) не располагает.

2. Информация о расположении/частичном расположении/либо отсутствии расположения земельного участка в границах защитных зон, в границах территорий объектов культурного наследия, включенных в реестр, в границах территорий выявленных объектов культурного наследия, в границах зон охраны объектов

культурного наследия, включенных в реестр, в границах территорий исторических поселений, имеющих особое значение для истории и культуры Российской Федерации:

Участок изысканий расположен вне границ защитных зон, вне границ территорий объектов культурного наследия, включенных в реестр, выявленных объектов культурного наследия, вне границ зон охраны объектов культурного наследия, включенных в реестр, вне границ территорий исторических поселений.

2.1. Описание режимов использования земельного участка (ограничения, обременения):

Участок изысканий не относится к землям историко-культурного назначения, правовой режим которых регулируется земельным законодательством Российской Федерации и Федеральным законом от 25.06.2002 № 73-ФЗ «Об объектах культурного наследия (памятниках истории и культуры) народов Российской Федерации» (далее – Федеральный закон № 73-ФЗ).

3. Информация о наличии/отсутствии данных о проведенных историко-культурных исследованиях:

Сведения о проведенных историко-культурных исследованиях в отношении Участка изысканий отсутствуют.

4. Информация о необходимости/либо отсутствии необходимости проведения государственной историко-культурной экспертизы:

В целях определения наличия или отсутствия объектов археологического наследия либо объектов, обладающих признаками объекта археологического наследия, согласно ст. 28 Федерального закона № 73-ФЗ на земельных участках, землях лесного фонда или в границах водных объектов или их частей, подлежащих воздействию земляных, строительных, мелиоративных, хозяйственных работ, проводится государственная историко-культурная экспертиза (до начала указанных работ).

В соответствии с п. 56 ст. 26 Федерального закона от 03.08.2018 № 342-ФЗ «О внесении изменений в градостроительный кодекс Российской Федерации и отдельные законодательные акты Российской Федерации» (далее – Федеральный закон № 342-ФЗ) до утверждения в соответствии с пп. 34.2, п. 1 ст. 9 Федерального закона № 73-ФЗ границ территорий, в отношении которых у федеральных органов государственной власти, органов государственной власти субъектов Российской Федерации и органов местного самоуправления, уполномоченных в области сохранения, использования, популяризации и государственной охраны объектов культурного наследия, имеются основания предполагать наличие на таких территориях объектов археологического наследия либо объектов, обладающих признаками объекта археологического наследия, государственная историко-культурная экспертиза проводится в соответствии с абзацем девятым ст. 28, абзацем третьим ст. 30, п. 3 ст. 31 Федерального закона № 73-ФЗ (в редакции, действовавшей до дня официального опубликования Федерального закона № 342-ФЗ).

Учитывая изложенное, Заказчик работ в соответствии со ст. 5.1, 28, 30, 31, 32, 36, 45.1 Федерального закона № 73-ФЗ, п.56 ст.26 Федерального закона № 342-ФЗ обязан:

- обеспечить проведение и финансирование государственной историко-культурной экспертизы земельного участка, подлежащего воздействию земляных, строительных, хозяйственных и иных работ, путем археологической разведки, в порядке, установленном ст. 45.1 Федерального закона № 73-ФЗ;

- представить в Комитет документацию, подготовленную на основании археологических полевых работ, содержащую результаты исследований, в соответствии с которыми определяется наличие или отсутствие объектов археологического наследия и объектов, обладающих признаками объекта

археологического наследия, на земельном участке, подлежащем воздействию земляных, строительных, хозяйственных и иных работ, а также заключение государственной историко-культурной экспертизы указанной документации (либо земельного участка).

В случае обнаружения в границах земельного участка, подлежащего воздействию земляных, строительных, хозяйственных и иных работ объектов, обладающих признаками объекта археологического наследия, и после принятия Комитетом решения о включении данного объекта в перечень выявленных объектов культурного наследия:

- разработать в составе проектной документации раздел об обеспечении сохранности выявленного объекта культурного наследия или о проведении спасательных археологических работ или проект обеспечения сохранности выявленного объекта культурного наследия либо план проведения спасательных археологических полевых работ, включающих оценку воздействия проводимых работ на указанный объект культурного наследия (далее документация или раздел документации, обосновывающий меры по обеспечению сохранности выявленного объекта культурного (археологического) наследия);

- получить по документации или разделу документации, обосновывающей меры по обеспечению сохранности выявленного объекта культурного наследия заключение государственной историко-культурной экспертизы и представить его совместно с указанной документацией в Комитет на согласование;

- обеспечить реализацию согласованной Комитетом документации, обосновывающей меры по обеспечению сохранности выявленного объекта культурного (археологического) наследия.

Дополнительная информация:

Порядок организации, проведения и рассмотрения заключения государственной историко-культурной экспертизы определен Положением о государственной историко-культурной экспертизе, утвержденным Постановлением Правительства Российской Федерации от 15.07.2009 № 569. Со списком аттестованных экспертов можно ознакомиться на официальном сайте Министерства культуры Российской Федерации: mkrf.ru.

Приложение: на 4 л. в электронном виде.

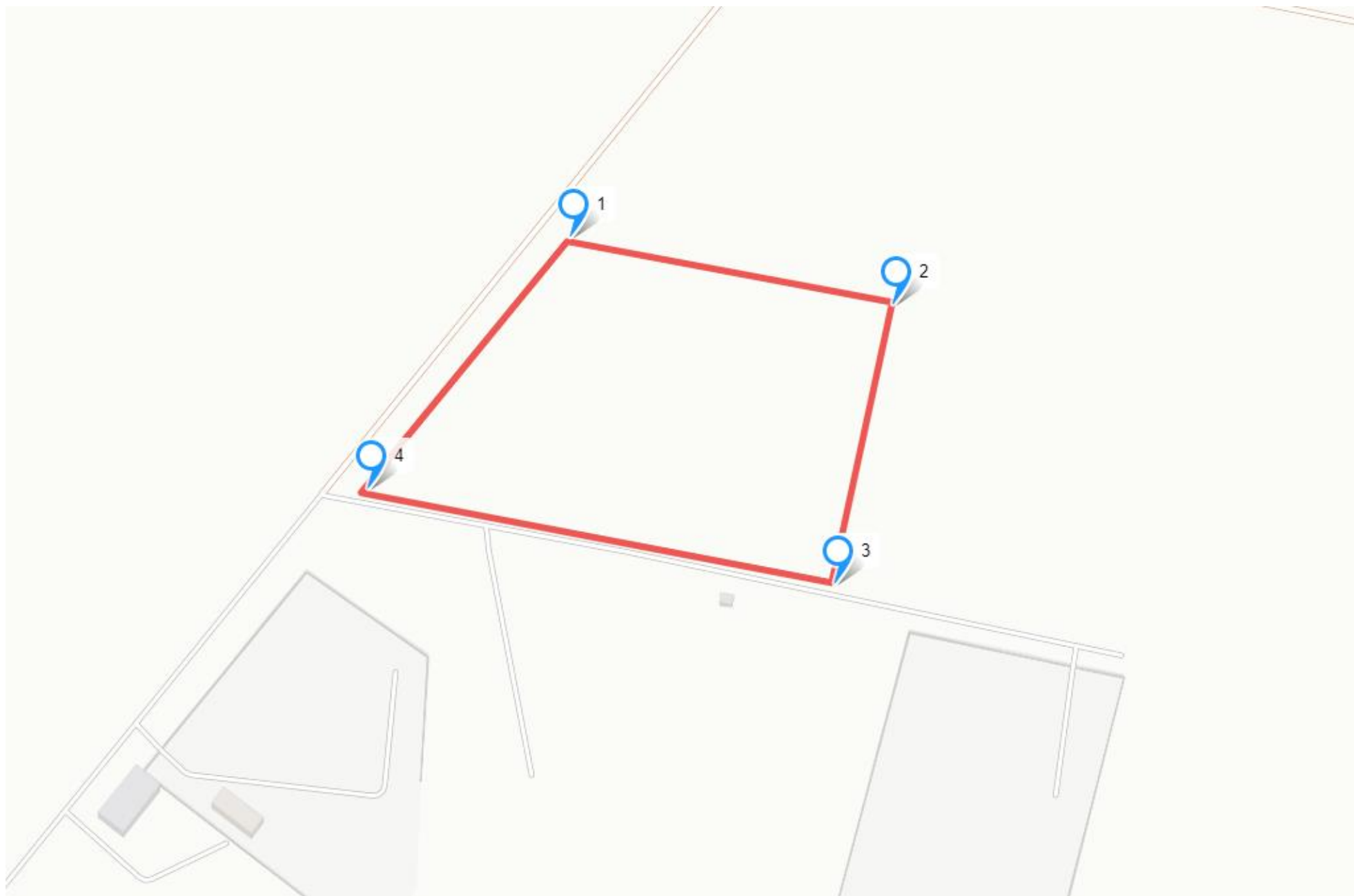
Заместитель председателя комитета



Г.Е. Лазарева



Объект: «Складской комплекс» по адресу: Ленинградская область, Всеволожский район, д. Новосаратовка.



	Сев. Широта		Вост. Долгота ³⁷		Сев. Широта (МСК 47 - 2 зона)	Вост. Долгота (МСК 47 - 2 зона)
1	59.866773	59°52'0.383"	30.541576	30°32'29.674"	428360.612	2227243.917
2	59.866500	59°51'59.400"	30.544198	30°32'39.113"	428329.294	2227390.625
3	59.865360	59°51'55.296"	30.543729	30°32'37.424"	428202.449	2227363.570
4	59.865752	59°51'56.707"	30.539940	30°32'23.784"	428247.430	2227151.558



Приложение 3

Копия Полного научно-технического отчета о выполнении научно-исследовательских археологических работ в виде историко-культурного научного археологического обследования (разведки) с целью проведения государственной историко-культурной экспертизы земельного участка, расположенного по адресу: Ленинградская область, Всеволожский район, д. Новосаратовка, кадастровый номер: 47:07:0605001:5121, выполненного Центром спасательной археологии ИИМК РАН



ФЕДЕРАЛЬНОЕ ГОСУДАРСТВЕННОЕ БЮДЖЕТНОЕ УЧРЕЖДЕНИЕ НАУКИ
ИНСТИТУТ ИСТОРИИ МАТЕРИАЛЬНОЙ КУЛЬТУРЫ
РОССИЙСКОЙ АКАДЕМИИ НАУК (ИИМК РАН)

Экз. _____

Заказчик – ООО «СВМ Терминал»

ПОЛНЫЙ НАУЧНО-ТЕХНИЧЕСКИЙ ОТЧЕТ

**Историко-культурное научное археологическое обследование
(разведки) с целью проведения государственной историко-культурной
экспертизы земельного участка, расположенного по адресу: Ленинградская
область, Всеволожский район, д. Новосаратовка, кадастровый
номер: 47:07:0605001:5121**

234/11/2024-ДС1-ИИМК РАН-2025-ТО

Отв. исполнитель к.и.н. О. И. Богуславский

Инд. № подл.	Подпись и дата	Взам. инв. №

Санкт-Петербург
2025

Российская академия наук
ИНСТИТУТ ИСТОРИИ МАТЕРИАЛЬНОЙ КУЛЬТУРЫ
 (ИИМК РАН)

УДК: 902.21(470.23)

ББК: 63.4(2)

Инв.№ _____

Гриф. _____

Экз. _____

УТВЕРЖДАЮ:

Директор Центра спасательной
 археологии ИИМК РАН

Н.Ф. Соловьева

«20» _____ 2025 г.

ПОЛНЫЙ НАУЧНО-ТЕХНИЧЕСКИЙ ОТЧЕТ

ИСТОРИКО-КУЛЬТУРНОЕ НАУЧНОЕ АРХЕОЛОГИЧЕСКОЕ
 ОБСЛЕДОВАНИЕ (РАЗВЕДКИ) С ЦЕЛЮ ПРОВЕДЕНИЯ
 ГОСУДАРСТВЕННОЙ ИСТОРИКО-КУЛЬТУРНОЙ ЭКСПЕРТИЗЫ
 ЗЕМЕЛЬНОГО УЧАСТКА, РАСПОЛОЖЕННОГО ПО АДРЕСУ:
 ЛЕНИНГРАДСКАЯ ОБЛАСТЬ, ВСЕВОЛОЖСКИЙ РАЙОН,
 Д. НОВОСАРАТОВКА, КАДАСТРОВЫЙ НОМЕР: 47:07:0605001:5121

234/11/2024-ДС1-ИИМК РАН-2025-ТО

Объект по адресу: Ленинградская область, Всеволожский район, д. Новосаратовка,
 Основание: кадастровый номер: 47:07:0605001:5121

Договор № 234/11/2024 от 13 ноября 2024 года, дополнительное
 соглашение № 1 от 19 декабря 2024 года

Заказчик: ООО «СВМ Терминал»

Исполнитель: ИИМК РАН

Отв. исполнитель  к.и.н. О. И. Богуславский

Санкт-Петербург

2025

Подп. и дата	
Взам. инв. №	
Инв. № дубл.	
Подп. и дата	
Инв. № подл.	

СПИСОК ИСПОЛНИТЕЛЕЙ

Руководитель работ,
держатель Открытого листа



О. И. Богуславский, к.и.н.

Заместитель руководителя,
м.н.с.

К. С. Роплекар (ведение
полевого дневника,
фотографическая
фиксация, подготовка
иллюстративного материала,
подготовка исторической справки
и картографического материала)

лаборант

Ю. Г. Раззак

лаборант

О. Г. Раззак

лаборант

Я. В. Татаренко

Инв. № подл	Подп. и дата	Инв. № дубл.	Взам. инв. №	Подп. и дата	Ли	Изм.	№ докум.	Подп.	Дата	Лист
										3
										234/11/2024-ДС1-ИИМК РАН-2025-ТО-Т

АННОТАЦИЯ

Наименование организации, проводившей полевые работы: Институт истории материальной культуры Российской Академии наук (ИИМК РАН).

ФИО держателя Открытого листа: Богуславский Олег Игоревич.

Номер Открытого листа: № P018-00103-00/01395433 от 25 сентября 2024 года, срок действия Открытого листа – с 25 сентября 2024 года по 25 августа 2025 года (приложение А).

Полное название отчета, количество томов, листов: Историко-культурное научное археологическое обследование (разведки) с целью проведения государственной историко-культурной экспертизы земельного участка, расположенного по адресу: Ленинградская область, Всеволожский район, д. Новосаратовка, кадастровый номер: 47:07:0605001:5121. – Санкт-Петербург: ЦСА ИИМК РАН, 2025. – 79 л.

Отчет состоит из 1 тома, включающего: 44 стр. текста, 51 рис., 9 источников, 2 приложения.

Ключевые слова: Ленинградская область, Всеволожский район, деревня Новосаратовка, шурф, археологические полевые работы (археологическая разведка).

Сроки и место проведения археологических полевых работ: ноябрь 2024 года, земельный участок, расположенный по адресу: Ленинградская область, Всеволожский район, д. Новосаратовка, кадастровый номер: 47:07:0605001:5121.

Основание для проведения археологических полевых работ: договор № 234/11/2024 от 13 ноября 2024 года, дополнительное соглашение № 1 от 19 декабря 2024 года к договору № 234/11/2024 от 13 ноября 2024 года, заключенные между ООО «СВМ Терминал» и ИИМК РАН.

Размер обследованного земельного участка, количество заложенных разведочных шурфов. Площадь обследуемого земельного участка – 2,3 Га. В

ИИМК РАН	Подп. и дата					Лист
	Взам. инв. №					
ИИМК РАН	Инд. № дубл.					234/11/2024-ДС1-ИИМК РАН-2025-ТО-Т
	Подп. и дата					
ИИМК РАН	Инд. № подл.					
	Ли	Изм.	№ докум.	Подп.	Дата	

ходе полевых археологических работ произведен натурный осмотр участка, заложено 3 археологических шурфа общей площадью 12 кв. м.

Археологические объекты в границах исследуемой территории не выявлены.

Обоснование количества заложенных археологических шурфов.

Согласно «Положению о порядке проведения археологических полевых работ и составления научной отчетной документации» (утверждено постановлением Бюро Отделения историко-филологических наук Российской академии наук от «12» апреля 2023 г. № 15), предварительная оценка количества закладываемых шурфов проводится из расчета:

- не менее одного шурфа на площади до 1 га при обследовании земельных участков, отведенных под строительство и обустройство площадных хозяйственных объектов;

Количество шурфов определяется с таким расчетом, чтобы обеспечить выявление всех объектов археологического наследия в границах обследуемых земельных участков. При этом шурфы могут располагаться на обследуемой площади неравномерно. Их количество необходимо увеличивать на всех частях земельных участков, перспективных для обнаружения объектов археологического наследия.

Таким образом, в границах территории площадного объекта были заложены 3 шурфа (размер одного шурфа – 2х2 м).

Краткая научная информация о результатах проведенных археологических полевых работ: в результате проведенных историко-архивных исследований в границах земельного участка, расположенного по адресу: Ленинградская область, Всеволожский район, д. Новосаратовка, кадастровый номер: 47:07:0605001:5121 объекты культурного наследия, включенные в Единый Государственный реестр памятников истории культуры

Инв. № подл	Подп. и дата				
	Взам. инв. №				
	Инв. № дубл.				
	Подп. и дата				
	Инв. № подл				
Ли	Изм.	№ докум.	Подп.	Дата	
234/11/2024-ДС1-ИИМК РАН-2025-ТО-Т					Лист
					5

Российской Федерации, **отсутствуют**. В ходе работ объектов культурного (археологического) наследия **не выявлено**.

Инв. № подл.	Подп. и дата				
	Взам. инв. №				
Инв. № дубл.	Подп. и дата				
	Инв. № подл.				
234/11/2024-ДС1-ИИМК РАН-2025-ТО-Т					
Ли	Изм.	№ докум.	Подп.	Дата	Лист
					6

СОДЕРЖАНИЕ

НОРМАТИВНО-ПРАВОВАЯ БАЗА	8
ОПРЕДЕЛЕНИЯ И СОКРАЩЕНИЯ	10
ВВЕДЕНИЕ	12
1. ИСТОРИЧЕСКАЯ СПРАВКА.....	15
1.1. История развития Всеволожского района Ленинградской области	15
1.2. Анализ картографического материала.....	21
1.3. Памятники археологии, расположенные в непосредственной близости от исследуемой территории (на расстоянии до 22 км)	23
1.4. Памятники ВОВ, расположенные в непосредственной близости от участка обследования (рис. 15).....	25
2. ФИЗИКО-ГЕОГРАФИЧЕСКАЯ ХАРАКТЕРИСТИКА РАЙОНА РАБОТ	27
3. МЕТОДИКА ПОЛЕВЫХ ИССЛЕДОВАНИЙ.....	29
4. ПОЛЕВЫЕ ИССЛЕДОВАНИЯ.....	32
4.1. Общее описание территории	32
4.2. Археологические исследования	33
ЗАКЛЮЧЕНИЕ.....	35
СПИСОК ИСТОЧНИКОВ И ЛИТЕРАТУРЫ.....	37
СПИСОК ИЛЛЮСТРАЦИЙ	38
АЛЬБОМ ИЛЛЮСТРАЦИЙ.....	44
ПРИЛОЖЕНИЕ А. КОПИЯ ОТКРЫТОГО ЛИСТА.....	72
ПРИЛОЖЕНИЕ Б. КОПИЯ ПИСЬМА КОМИТЕТА ПО СОХРАНЕНИЮ КУЛЬТУРНОГО НАСЛЕДИЯ ЛЕНИНГРАДСКОЙ ОБЛАСТИ.....	73

Подп. и дата					Взам. инв. №					Инв. № дубл.					Подп. и дата					
Инв. № подл.																				
	Лит	Изм.	№ докум.	Подп.	Дата	234/11/2024-ДС1-ИИМК РАН-2025-ТО-С														
	Разраб.		Богуславский О.И.	<i>Бог</i>	22.01	Лит	Лист	Листов												
	Пров.		Соловьев С.Л.	<i>Сол</i>	22.01		7	79												
Утв.		Соловьева Н.Ф.	<i>НФ</i>	22.01	Полный научно-технический отчет															
					ИИМК РАН															

НОРМАТИВНО-ПРАВОВАЯ БАЗА

Настоящие исследования проводились во исполнение требований ст. 28 Федерального закона № 73-ФЗ от 25 июня 2002 года «Об объектах культурного наследия (памятниках истории и культуры) народов Российской Федерации» на основании следующих нормативно-правовых актов:

1. Федеральный Закон РФ "Об объектах культурного наследия (памятниках истории и культуры) народов Российской Федерации" от 25 июня 2002 года № 73-ФЗ;

2. Федеральный Закон РФ "Об охране окружающей природной среды" от 10.01.2002 № 7-ФЗ;

3. Положение о порядке проведения археологических полевых работ и составления научной отчетной документации, по форме утвержденного постановлением бюро Отделения историко-филологических наук Российской академии наук № 15 от 12 апреля 2023 г.;

4. Положение о едином государственном реестре объектов культурного наследия (памятников истории и культуры) народов Российской Федерации (утверждено приказом Министерства культуры РФ от 03.12.2011 № 954);

5. Положение о государственной историко-культурной экспертизе (утверждено Постановлением Правительства Российской Федерации от 25 апреля 2024 г. № 530);

6. Правила выдачи, приостановления и прекращения действия разрешений (Открытых листов) на проведение работ по выявлению и изучению объектов археологического наследия, включая работы, имеющие целью поиск и изъятие археологических предметов (утв. Постановлением Правительства РФ №1893 от 24 октября 2022 г.)

7. Методика определения границ территорий объектов археологического наследия (рекомендована письмом Министерства культуры Российской Федерации от 27.01.2012 № 12-01-39/05-АБ);

8. Закон Ленинградской области от 25.12.2015 № 140-оз «О государственной охране, сохранении, использовании и популяризации объектов

Подп. и дата
Взам. инв. №
Инв. № дубл.
Подп. и дата
Инв. № подл.

Ли	Изм.	№ докум.	Подп.	Дата	234/11/2024-ДС1-ИИМК РАН-2025-ТО-Т	Лист 8
----	------	----------	-------	------	------------------------------------	-----------

культурного наследия (памятников истории и культуры) народов Российской Федерации, расположенных на территории Ленинградской области».

Инв. № подл	Подп. и дата	Инв. № дубл.	Взам. инв. №	Подп. и дата					
Ли	Изм.	№ докум.	Подп.	Дата	234/11/2024-ДС1-ИИМК РАН-2025-ТО-Т				
					Лист				
					9				

ОПРЕДЕЛЕНИЯ И СОКРАЩЕНИЯ

В настоящем научно-техническом отчёте применяются следующие термины с соответствующими определениями:

археологические разведки – проведение на поверхности земли или под водой научных исследований, направленных на поиски объектов археологического наследия или собственно на объектах археологического наследия, без осуществления земляных работ либо с осуществлением локальных земляных работ с общей площадью не более 20 м² на каждом объекте археологического наследия с исследованием культурного слоя путем заложения шурфов или без таковых, в том числе с полным или частичным изъятием археологических предметов в целях выявления объектов археологического наследия, уточнения сведений о них и (или) планирования мероприятий по обеспечению их сохранности;

культурный слой – слой в земле или под водой, содержащий следы существования человека, время возникновения которых превышает сто лет и включающий археологические предметы;

поврежденный культурный слой – культурный слой, нарушенный, перемещенный, переотложенный в результате природных процессов либо антропогенного воздействия последних ста лет;

техногенный грунт (слой) – грунт, измененный, перемещенный или образованный в результате инженерно-хозяйственной деятельности человека последних ста лет;

объект археологического наследия – частично или полностью скрытые в земле или под водой следы существования человека в прошлых эпохах (включая все связанные с такими следами археологические предметы и культурные слои), основным или одним из основных источников информации о которых являются археологические раскопки или находки;

археологические предметы – движимые вещи, основным или одним из основных источников информации о которых независимо от обстоятельств их

Инва. № подп	
Подп. и дата	
Инва. № дубл.	
Взам. инв. №	
Подп. и дата	

Ли	Изм.	№ докум.	Подп.	Дата

234/11/2024-ДС1-ИИМК РАН-2025-ТО-Т

Лист

10

обнаружения являются археологические раскопки или находки, в том числе предметы, обнаруженные в результате таких раскопок или находок;

археологический шурф – вид локальных земляных работ в рамках археологических разведок, локальное вскрытие грунта, прямоугольное или квадратное в плане, площадь которого может варьироваться от 1 до 20 кв. м;

разрешение (открытый лист) – документ, выдаваемый федеральным органом охраны объектов культурного наследия на основании заключения Российской академии наук и подтверждающий право на проведение одного из видов археологических полевых работ (археологических разведок, археологических раскопок, археологических наблюдений);

Используемые сокращения:

БС – Балтийская система высот 1977 г.

ИА РАН – Институт археологии Российской академии наук

ИИМК РАН – Институт истории материальной культуры Российской академии наук

КСИА – Краткие сообщения института археологии

ЛОИА – Ленинградское отделение Института археологии

МАЭ РАН – Музей антропологии и этнографии имени Петра Великого Российской академии наук

МИА – Материалы и исследования по археологии СССР

ОАН – Объект археологического наследия

ОКН – Объект культурного наследия

СПбГУ – Санкт-Петербургский государственный университет

ФЗ – Федеральный Закон

Подп. и дата	
Взам. инв. №	
Инв. № дубл.	
Подп. и дата	
Инв. № подл.	

Ли	Изм.	№ докум.	Подп.	Дата

234/11/2024-ДС1-ИИМК РАН-2025-ТО-Т

Лист

11

ВВЕДЕНИЕ

В ноябре 2024 года археологической экспедицией Центра спасательной археологии ИИМК РАН было произведено историко-культурное научное археологическое обследование (разведки) с целью проведения государственной историко-культурной экспертизы земельного участка, расположенного по адресу: Ленинградская область, Всеволожский район, д. Новосаратовка, кадастровый номер: 47:07:0605001:5121 (рис. 1–2).

Площадь обследуемого земельного участка – 2,3 Га.

Работы осуществлялись на основании договора № 234/11/2024 от 13 ноября 2024 года, дополнительного соглашения № 1 от 19 декабря 2024 года к договору № 234/11/2024 от 13 ноября 2024 года, заключенных между ИИМК РАН и ООО «СВМ Терминал», а также на основании Открытого листа № P018-00103-00/01395433 от 25 сентября 2024 года, выданного Министерством культуры РФ 25 сентября 2024 года на имя заместителя директора ИИМК РАН, к.и.н. Богуславского Олега Игоревича на право производства археологических полевых работ (археологических разведок) с осуществлением локальных земляных работ на земельном участке в Приозерском, Бокситогорском, Тихвинском, Лодейнопольском, Подпорожском, Кировском, Киришском, Волосовском, Волховском, Всеволожском, Выборгском, Гатчинском, Лужском, Ломоносовском, Сланцевском, Тосненском, Кингисеппском районах и Сосновоборском г.о. Ленинградской области. Срок действия Открытого листа: с 25 сентября 2024 года по 25 августа 2025 года (приложение А).

В соответствии с письмом Комитета по сохранению культурного наследия Ленинградской области № 01-17-400/2023-0-1 от 28 июня 2023 г. (приложение Б) в границах земельного участка, расположенного по адресу: Ленинградская область, Всеволожский район, д. Новосаратовка, площадь (кв. м): 30000 **отсутствуют** объекты культурного наследия, включенные в реестр, выявленные объекты культурного наследия, включенные в Перечень выявленных объектов культурного наследия, расположенных на территории Ленинградской области.

Инев. № подп.	Подп. и дата				Лист
	Взам. инв. №				
	Инев. № дубл.				
	Подп. и дата				
	Инев. № подп.				
Ли	Изм.	№ докум.	Подп.	Дата	234/11/2024-ДС1-ИИМК РАН-2025-ТО-Т
					12

Сведениями об отсутствии в границах Участка изысканий объектов археологического наследия и объектов, обладающих признаками объекта археологического наследия, комитет по сохранению культурного наследия Ленинградской области **не располагает**.

Участок изысканий расположен вне границ защитных зон, вне границ территорий объектов культурного наследия, включенных в реестр, выявленных объектов культурного наследия, вне границ зон охраны объектов культурного наследия, включенных в реестр, вне границ территорий исторических поселений.

Сведения о проведенных историко-культурных исследованиях в отношении Участка изысканий **отсутствуют**.

Цель проведения работ на участке обследования – определение наличия или отсутствия объектов культурного, в том числе и археологического, наследия, включенных в реестр, выявленных объектов культурного наследия, либо объектов, обладающих признаками объекта культурного наследия, на обследуемом земельном участке.

Задача археологических исследований на участке обследования заключалась в выявлении, фиксации и исследовании остатков археологических (исторических) памятников, культурных слоев, конструкций и сооружений, массовых и индивидуальных находок путем визуального обследования и заложения разведывательных археологических шурфов (археологические разведки).

До начала полевых археологических работ была собрана историко-библиографическая информация, подготовлен комплект исторических карт с нанесенными на них границами участка обследования, а также иллюстративный материал, отражающий расположение объекта относительно известных объектов культурного наследия, в том числе археологических (рис. 4-15).

В ходе полевых археологических работ, с целью выявления культурного слоя, на территории обследования произведен натурный осмотр участка (рис. 16-33), заложено 3 археологических шурфа размерами 2x2 м общей площадью 12 кв. м (рис. 34-51).

Подп. и дата
Взам. инв. №
Инв. № дубл.
Подп. и дата
Инв. № подл.

234/11/2024-ДС1-ИИМК РАН-2025-ТО-Т

Лист

13

Ли	Изм.	№ докум.	Подп.	Дата
----	------	----------	-------	------

Известные памятники археологии расположены на существенном удалении от участка обследования (не менее 19 км) и проектируемым строительством не затрагиваются.

В результате проведенных работ объектов культурного (археологического) наследия не выявлено. Объекты, обладающие признаками объекта культурного наследия, отсутствуют. Значимый культурный слой не зафиксирован.

Инв. № подл	Подп. и дата	Инв. № дубл.	Взам. инв. №	Подп. и дата	234/11/2024-ДС1-ИИМК РАН-2025-ТО-Т	Лист

1. ИСТОРИЧЕСКАЯ СПРАВКА

Новосаратовка – деревня в Свердловском городском поселении Всеволожского района Ленинградской области, расположенная на правом берегу р. Невы (рис. 1).

1.1. История развития Всеволожского района Ленинградской области

Территория Всеволожского района расположена в юго-восточной части Карельского перешейка между городом Санкт-Петербургом и Ладожским озером. В древности территория района располагалась на Великом водном пути «Из варяг в греки» и сухопутном пути между Русью и Скандинавией.

В переписной книге Водской пятины – документе, описывающем новгородские владения по состоянию на 1500 год, имеются точные доказательства «обжитости» территории – в XV в. интересующая нас территория современной Новосаратовки входила в состав Новгородского уезда. Однако, в землях Приневья с конца 15 вплоть до 1700 – х гг. неоднократно менялось население. В конце 15 в. произошла массовая замена новгородского населения московским, в 16 в. частые военные действия между Московским государством и Швецией, голодные годы, моровые поветрия, хозяйственный кризис, проявившийся в Водской пятине с 1569-1571 гг., привели к запустениям и бегству населения пятины. С 1580-х гг. после завоевания этих территорий Швецией и особенно, с 1617 г. (после подписания Столбовского договора между Московским государством и Швецией, по которому земли Приневья юридически отходили к Швеции), прошла волна нового массового исхода русского православного населения и замены его немецким, голландским, в основном шведским и финским (Семенцов, 1997, с. 94).

С 1702-1703 гг., когда данные территории снова вошли в состав Российского государства, Петр I и на берегах Невы началось строительство Санкт-Петербурга – это вызвало новую волну массовых переселений. Когда эти земли в результате Северной войны стали русскими, Петр переселил в обезлюдившие края крестьян из других губерний (Петрова А., 2013).

Подп. и дата	
Взам. инв. №	
Инв. № дубл.	
Подп. и дата	
Инв. № подл.	

Ли	Изм.	№ докум.	Подп.	Дата	234/11/2024-ДС1-ИИМК РАН-2025-ТО-Т	Лист 15

До XVIII века территория современного Всеволожского района входила в Ореховский уезд, Корельской половины Водской пятины, и делилась на Иванской Куиваской, Воздвиженской Корбоселской и Ильинской Телкужской погосты. С середины XVIII века до 1923 года, территория входила в 3-й и 4-й станы Санкт-Петербургского уезда (западная часть) и 2-й стан Шлиссельбургского уезда (восточная часть), которые в свою очередь делились на Белоостровскую, Вартемякскую, Коркомьякскую, Куйвозовскую, Муринскую, Осинорощенскую, Полюстровскую, Колтушскую, Лемболовскую, Матокскую, Рябовскую и Токсовскую волости. В 1914 году Санкт-Петербургский уезд был переименован в Петроградский уезд. Территория обследования до недавнего времени находилась в зоне сельскохозяйственных земель, на данный момент окружающие участки активно застраиваются многоквартирными жилыми домами. Поселения на месте современной деревни Новосаратовка существовали, предположительно, уже в IX-XII веках нашей эры и принадлежали финно-угорским племенам.

Появление деревни Новосаратовка (Новосаратовская колония) напрямую связано с деятельностью Екатерины II, которая с целью закрепления за империей и освоения обширных земель в Нижнем Поволжье, на Северном Кавказе и на юге России, издала ряд указов и манифестов, приведших к образованию немецких поселений (колоний) на территории Российской империи. Так, 4 декабря 1762 года был издан "вызывной" манифест "О дозволении всем иностранцам, в Россию въезжающим, поселяться в которых губерниях они пожелают и о дарованных им правах". Согласно царской воле, европейцы приглашались обосноваться в "наивыгоднейших к поселению и обитанию рода человеческого полезнейших местах империи". 22 июля 1863 года, вышло еще одно воззвание Екатерины – "Манифест о даруемых иностранным переселенцам авантажах и привилегиях". Дополнял манифест "Указ об учреждении Канцелярии опекунства иностранных переселенцев", а главным опекуном иностранцев был назначен граф Григорий Орлов.

Подп. и дата	
Взам. инв. №	
Инв. № дубл.	
Подп. и дата	
Инв. № подл.	

Ли	Изм.	№ докум.	Подп.	Дата

234/11/2024-ДС1-ИИМК РАН-2025-ТО-Т

Лист

16

В 1765 г. Екатерина II поручает управителю Царскосельского дворца советнику Удолову отыскать где-нибудь под Петербургом земли, пригодные для колонистов. Первое место было найдено напротив Рыбной слободы, на правом берегу Невы, в 16-ти верстах от Петербурга. Правда, на нем уже были построены рыбацкие дворы, но с рыбаками быстро договорились, предоставив им участки выше по течению. В середине лета в Ораниенбаумском “пункте временного размещения” было объявлено о возможности заключения контрактов о поселении под Петербургом, на берегу Невы, а 27 августа 1765 г. был подписан общий контракт с 60 семьями из Бранденбурга и Виртемберга. Проектирование и строительство первой колонии было поручено архитектору Мельникову. Поскольку первоначально эта партия колонистов предназначалась для поселения около Саратова, колонию называли Ново-саратовской. Немцы между собой колонию стали называть «Sechziger Kolonie» – «Колония шестидесяти»; одно время её так обозначали на русских картах. Это была самая большая колония в пригородах Петербурга. Согласно условиям «Общих Контрактов», новосаратовцы должны были получить по 30 десятин земли в «вечное наследуемое пользование, т.е., на земле можно было работать и передавать её по наследству потомкам, продавать землю нельзя, только отдать обратно Колонии, получив деньги...». Домами и хозпостройками колонистов обеспечивала российская казна. Помимо этого, колонистам русской казной выдавались подъемные деньги по – 300 рублей каждой семье. Только по истечении 10 лет новосаратовские немцы должны были начать выплачивать земельный налог (1 р. 22, 5 коп. с десятины в год). По условиям контрактов суммы, затраченные на обустройство, должны были быть возвращены (Иванова Н.И., 2015).

В реалии у колонистов Ново-Саратовки почти сразу начались проблемы, главная из которых – скудные почвы, кроме того, 45 % немецких семей до России вообще не занимались сельским хозяйством. Брали в первые колонии почти всех без разбора - в результате, как начали проверять – выяснилось, что среди колонистов большинство ремесленники, да к тому же довольно редких специальностей – про большинство из которых в России даже не слышали.

Инд. № подл.	Подп. и дата
Инд. № дубл.	Взам. инв. №
Инд. № инв.	Подп. и дата
Инд. № подл.	Инд. № инв.

Ли	Изм.	№ докум.	Подп.	Дата

234/11/2024-ДС1-ИИМК РАН-2025-ТО-Т

Лист

17

Кроме качества земли, была проблема с её количеством - выделенные немцам участки были значительно меньше оговоренных в Общих Контрактах; впрочем, в первые годы, пока колонии не расцвели, на это не обращалось внимания. И, наконец, самоуправления южно-петербургские колонии, в отличие от поволжских, почти не получили. Между тем в Министерстве финансов подсчитали и ужаснулись – получалось, что на обустройство одной новосаратовской немецкой семьи было затрачено в среднем 1304 р. 55 коп. Это при том, что, например, управляющий фабрикой получал 70 р. в год. По Общим Контрактам часть этих денег должна была быть выплачена, власти, скрипя зубами, стали ждать (Иванова Н.И., 2015).

Но по прошествии 10 лет стало происходить непредвиденное: колонисты на собрании официально объявляли свою колонию "Неспособной к выплатам". В тексте "Объявления..." немцы лишь ссылались на неполное выполнение Контрактов со стороны русского правительства: размеры выделенных участков - меньше, самоуправления - никакого; далее шло по мелочи - кому чего недодали, кого обидели, кого обманули... Заканчивалось послание просто: нет у нас денег. Русскому правительству, было легче оставить всё как есть, чем довыполнить многочисленные условия Манифеста и Контрактов; вопрос отложили до лучших времен. Скоро для колоний они наступили. С начала 1780-х годов в Новосаратовской колонии начался экономический подъем. Поначалу всё не клеилось: земли то заливало, то выжигало, "плясали" вокруг каждого кустика; а привезенные из Германии сорта всё равно вымерзали. Но немцы были упрямы и трудолюбивы. Пролив немало пота над скудной петербургской почвой, произведя селекцию, они начали выращивать урожай. Фактически они первые доказали, что и в петербургском климате можно заниматься сельским хозяйством (до них господствовало мнение, что серьезно заниматься сельским хозяйством на этих местах нельзя вовсе)». Рядом рос богатый город; проблем со сбытом новосаратовским колонистам не было - продукцию грузили в лодки и отправляли вниз, к Сенной площади. Колонии богатели на глазах. Колонисты начали скупать близлежащие к колониям участки – у русских помещиков, у

Инва. № подп	Подп. и дата	Инва. № дубл.	Взам. инв. №	Подп. и дата

Ли	Изм.	№ докум.	Подп.	Дата

финнов. Такого власти уже не потерпели; собрав вместе представителей от колоний, потребовали переговоры. В 1785 г. они начались... Долгие и со взаимными обвинениями. Однако стороны были в друг друге заинтересованы, притом российская сторона в немцах - пожалуй, больше. Новосаратовские колонисты согласились выплачивать земельный налог, в отношении ссудных денег им удалось договориться уменьшить суммы втрое. Только в 1791 г., через 6 лет после начала переговоров стороны окончательно пришли к компромиссному решению. С 1792 г., через 26 лет после основания колоний, немецкие семьи начали платить и земельный налог, и выплачивать ссудные деньги (Иванова Н.И., 2015).

В 1885 году колония насчитывала 60 дворов. Сборник же Центрального статистического комитета описывал её так: «НОВОСАРАТОВКА – село бывшее колонистов при реке Неве, дворов – 120, жителей – 1038; волостное правление (до уездного города 16 вёрст), церковь лютеранская, школа, 3 лавки, трактир». (1885 год).

В XIX веке колония административно относилась к Новосаратовской волости 2-го стана Санкт-Петербургского уезда Санкт-Петербургской губернии, в начале XX века – 1-го стана. В нее входило: 78 дворов, 725 м. п., 720 ж. п., всего 1445 чел.; Евангелическо-лютеранская церковь, кладбище, пароходная пристань, 3 лесопильных завода. (1896 год).

Однако согласно данным первой переписи населения Российской империи 1897 г.: мужчин – 1714, женщин – 1406, обоего пола – 3120 (1897 год).

В 1909 году в колонии было 132 двора: число домохозяев – 120, наличных душ – 856; Количество земли – 2222 дес., наделная (1905 год).

До революции в колонии кустарный характер носил колёсный промысел (сбыт на месте и в Петербурге). Работало евангелическо-лютеранское училище.

С 1917 по 1922 год колония была административным центром Новосаратовской волости Луначарского района Петроградского уезда, затем вошла в состав Луначарской волости.

Подп. и дата
Взам. инв. №
Инв. № дубл.
Подп. и дата
Инв. № подл.

Ли	Изм.	№ докум.	Подп.	Дата

234/11/2024-ДС1-ИИМК РАН-2025-ТО-Т

Лист

19

Точная дата организации Новосаратовского сельсовета не установлена, но в 1928 году Новосаратовский сельсовет рабочих, крестьянских и красноармейских депутатов уже входил в состав Колпинского района Ленинградской области. Центром сельсовета была Ново-Саратовская колония.

В 1930 году, колония занималась молочно-огородным хозяйством и дачным промыслом. Немцы-колониисты организовали большую сельскохозяйственную артель «Красный механизатор», объединяющую 192 двора и 320 едоков. В том же году Новосаратовский сельсовет вошёл в состав Ленинградского Пригородного района.

По административным данным 1933 года, Новосаратовский сельсовет состоял из деревни Весело-Поселковской, деревни Сосновой и посёлка Новосаратовского, общее население которых составляло 3519 человек.

По административным данным 1936 года, посёлок Ново-Саратовская колония являлся центром Новосаратовского сельсовета Ленинградского Пригородного района. В сельсовете было 5 населённых пунктов, 428 хозяйств и 2 колхоза.

В августе того же года, Новосаратовский сельсовет вошел в состав новообразованного Всеволожского района.

Согласно справке от 23 августа 1941 года, в немецком колхозе «Красный механизатор» (объединял часть немецкого населения Ново-Саратовской колонии и 3 семьи местечка Утиная Заводь) состояли: 149 немецких семей – 568 человек и 5 русских семей – 20 человек. Всего 154 семьи – 588 человек.

Зимой 1942 г. все немецкое население Новосаратовской колонии советские власти вывезли на вечное поселение в Якутию в село Покровское.

Созданное в 1931 г. огородническое хозяйство ТЭЦ-5 «Красный Октябрь» за 70 лет динамичного развития подсобное хозяйство превратилось в один из крупнейших совхозов Ленинградской области, куда в результате проведенной реорганизации и укрупнения вошли соседние совхозы.

В 1992 г. совхоз «Красный Октябрь» был преобразован в сельскохозяйственное акционерное общество закрытого типа «Приневское». В

Подп. и дата
Взам. инв. №
Инв. № дубл.
Подп. и дата
Инв. № подл.

Ли	Изм.	№ докум.	Подп.	Дата	234/11/2024-ДС1-ИИМК РАН-2025-ТО-Т	Лист 20

1993 г. хозяйство получило статус племенного завода и название «Племенной завод «Приневское».

В 2000-е гг. «Приневское» стало крупнейшим сельскохозяйственным предприятием, входящим в первую десятку ведущих производителей Ленинградской области. По результатам работы за 2000–2002 гг. завод был принят в клуб «Агро-300» лучших предприятий России.

Общая площадь Приневского хозяйства – 2285 га, в том числе пашни – 2024 га. Предприятие занимается производством овощей, картофеля и молока.

В 1999 г. был запущен молочный мини-молокозавод и разработана торговая марка «Приневское». В настоящее время под этой маркой завод выпускает молочную продукцию. Кроме того, для развития молочного животноводства производятся высококачественные корма – из подвяленных трав, сено и плющенное зерно.

Помимо молока и молочной продукции предприятие ежегодно выращивает 2000 т картофеля и 16 000 т овощей в открытом грунте более 20 наименований; в защищенном грунте первым оборотом культивируется рассада белокочанной капусты и вторым оборотом – овощи.

Потребителями продукции хозяйства являются около 200 организаций и предприятий. Общая доля продаж ЗАО «Племенной завод «Приневское» по овощам открытого грунта на рынке Санкт-Петербурга и Ленинградской области составляет 2,2%, по молоку и молочной продукции – 0,3%.

Исследуемый земельный участок попадает на территорию бывшей Новосаратовской колонии, земли которой в 30-х гг. XX в. вошли в состав совхоза «Красный Октябрь», а позднее Приневского хозяйства.

В наши дни из немецкого наследия в Новосаратовке осталось церковное здание, в котором теперь находится лютеранская семинария, и несколько сохранившихся могильных памятников на кладбище поблизости от этой церкви.

1.2. Анализ картографического материала

В ходе архивно-библиографических исследований установлено, что непосредственно на территории исследуемого участка объекты

234/11/2024-ДС1-ИИМК РАН-2025-ТО-Т

Лист

21

Подп. и дата
Взам. инв. №
Инв. № дубл.
Подп. и дата
Инв. № подл.

Ли	Изм.	№ докум.	Подп.	Дата

археологического наследия и иные объекты культурного наследия ранее не фиксировались.

На месте современной деревни Новосаратовка в XVII в. располагались шведские поселения – их названия зафиксированы на карте бывших губерний Иван-города, Яма, Копорья, Нэтеборга (составлена Бергенгеймом в 1676 г.). Небольшие шведские поселения располагались выше и ниже по течению р. Нева, а напротив мыса р. Охта – город Ниен и крепость Ниеншанц (рис. 4).

На карте Санкт-Петербургской губернии 1792 г. территория обследования расположена на сельскохозяйственных угодьях деревни Саратовка (рис. 5)

На топографической карте окружности Санкт-Петербурга 1810 года – одном из самых детализированных планов того времени, вдоль берега Невы в колонии Мал. Саратовка изображены дома колонистов и церковь, территория участка обследования расположена к северо-востоку от них, на землях сельскохозяйственного назначения (рис. 6).

На топографической карте окрестностей Санкт-Петербурга, составленной Шубертом 1834 г., в колонии Мал. Саратовка указано 60 домов, территория участка обследования расположена к северо-востоку от жилой застройки, на сельскохозяйственных полях (рис. 7).

На 3-верстовой военно-топографической карте Шуберта 1855 г. впервые появляется топоним Новосаратовская колония, который фигурирует на всех картографических материалах вплоть до 60-х гг. XX в. В целом, в указанный период в пределах исследуемой территории сохраняется аналогичная топографическая ситуация и трассировка дорог. При этом обследуемый участок находится за пределами жилой застройки, сооружений на его территории историческими картами и планами не фиксируется (рис. 8-13).

Анализ картографического материала показывает, что исследуемая территория с момента основания Новосаратовской колонии в XVIII веке и вплоть до Новейшего времени находилась в зоне активной хозяйственной деятельности человека.

Подп. и дата
Взам. инв. №
Инв. № дубл.
Подп. и дата
Инв. № подл.

Ли	Изм.	№ докум.	Подп.	Дата

234/11/2024-ДС1-ИИМК РАН-2025-ТО-Т

Лист

22

1.3. Памятники археологии, расположенные в непосредственной близости от исследуемой территории (на расстоянии до 22 км)

Первые данные о памятниках археологии Всеволожского района относятся уже к началу второй четверти 20 века. В 1926 году Л.А. Динцесом и С.Н. Замятниным была открыта и обследована неолитическая стоянка у поселка Токсово (Динцес, 1929; Гурина 1961, с.434 - 438, 532, № 24). Следующие археологические изыскания в районе относятся к 1930 и 1934 гг., когда на той же стоянке Токсово Н.Н. Тихановой и, затем, Г.П. Сосновским произведен сбор находок, коллекции которых поступили в МАЭ (Гурина, 1961, с.438). Второй этап изучения Всеволожского района начался в 70-х гг. 20 в. В 1978 г. археологическая экспедиция Ленинградского дворца пионеров под руководством А. В. Виноградова провела разведочные работы на неолитических памятниках Карельского перешейка с посещением стоянки Токсово (Виноградов, 1978). В том же году И.В. Верещагина производит раскопки неолитической стоянки Хепоярви у озера Хепоярви (Верещагина, 1978). В 1984 г. Ленинградским неолитическим отрядом ЛОИА АН СССР (сейчас ИИМК РАН) под руководством В.И. Тимофеева на территории района открыты четыре памятника каменного века: местонахождения Лемболовское 1-3 и местонахождение Васкелово, где были собраны кварцевые орудия труда и отщепы (Тимофеев, 1984). В 1987 г. экспедицией ЛОИА под руководством А. И. Саксы на территории района открыт первый памятник средневековья – селище у д. Морье (Сакса, 1987). С 2000-х гг. новостроечные и экспертные работы в районе проводили экспедиции ИИМК РАН, СЗАЭ НИИКСИ СПбГУ (руководитель В.Ю. Соболев) и др. учреждения. В результате анализа накопленных знаний по археологии Всеволожского района и проведенным сотрудниками ИИМК РАН С. А. Семеновым, С. А. Васильевым А. М. Смирновым и К. А. Михайловым исследованиям по актуализации сведений и уточнению границ территорий объектов археологического наследия Ленинградской области в 2014 г., была составлена археологическая карта

Инд. № подл.	Подп. и дата
Инд. № дубл.	Взам. инв. №
Подп. и дата	
Инд. № подл.	

Ли	Изм.	№ докум.	Подп.	Дата	234/11/2024-ДС1-ИИМК РАН-2025-ТО-Т	Лист 23

Ленинградской области и в частности, Всеволожского района (С.А. Семенов, Ст.А. Васильев, А.М. Смирнов, К.А. Михайлов, 2014).

Непосредственно на участках производства работ известные археологические объекты отсутствуют. Наиболее близкими для обследуемого участка являются следующие археологические памятники: Щеглово, Тракт Нотеборг-Ниен, углежогная куча Романовка 1 (рис. 14).

1. Углежогная куча Романовка 1, XVIII – XX вв., расположена в 21 км на СВ от границ участка обследования. Углежогная куча расположена в 0,4 км к юго-востоку от поселка Романовка, в лесополосе с западной стороны железной дороги Санкт-Петербург – Ладожское озеро, в 110 м к северу от северного края платформы железнодорожной станции Романовка и в 40-50 м к северо-западу от полотна железной дороги, между заболоченной низиной с северо-запада и грядой крупных валунов с юго-востока, расположенной параллельно линии железной дороги. Рельеф местности плавно понижается с юго-востока на северо-запад, ниже отметки 46,5 БС начинается заболоченная территория, примыкающая к углежогной куче с северо-запада почти вплотную. Перепад высот рельефа составляет около 1 м, не считая насыпи железной дороги. Углежогная куча представляет собой небольшое округлое всхолмление диаметром около 12 м, высотой около 0,4 м, ограниченное слабовыраженным ровиком с восточной стороны. Максимальные высотные отметки в центре всхолмления достигают 47,20 БС при уровне его подножия 46,75 БС. На всхолмлении растут три березы возрастом около 50 лет.

2. Щеглово, местонахождение, расположено в 22 км на СВ от границ участка обследования. По результатам Инвентаризация археологических памятников ЛО 2014 года (под руководством Ст. А. Васильева, С.А. Семенова) было выяснено, что местонахождение Щеглово полностью уничтожено при строительстве коттеджного поселка.

3. Участок тракта Нотеборг – Ниен, XVII–нач. XVIII вв., расположен в 19 км к ВСВ от границ участка обследования. Тракт зафиксирован на земельном участке проектируемого объекта «Подводящий газопровод

Подп. и дата
Взам. инв. №
Инв. № дубл.
Подп. и дата
Инв. № подл.

234/11/2024-ДС1-ИИМК РАН-2025-ТО-Т

Лист

24

Ли	Изм.	№ докум.	Подп.	Дата

высокого давления к коттеджному поселку Березовка и подводящий газопровод высокого давления к коттеджному поселку Мечта по адресу: Ленинградская обл., Всеволожский район, уч. Березовка». Трасса исторической дороги проходит по левому коренному берегу р. Черная с переправой через р. Черная в западной части участка проектируемого объекта, в 1,7 км южнее устья р. Дегтярка. По трассе исторической дороги в настоящее время проложена технологическая дорога вдоль КВЛ, представляющая собой насыпное дорожное полотно, ограниченное кюветами. Откосы кюветов задернованы, местами заросли кустарником, кюветы залиты водой. С внешней стороны к дороге подступает смешанный лес с густым лиственным подлеском и кустами (НИИКСИ, 2018, ОЛ 171 от 02-04-2018, Холкина М.А.).

Все описанные объекты культурного наследия находятся на достаточном удалении (не менее 19 км) от участка обследования и в зону планируемых работ не попадают (рис. 14).

1.4. Памятники ВОВ, расположенные в непосредственной близости от участка обследования (рис. 15)

На расстоянии 258 м к юго-западу от юго-западного угла границы участка обследования расположена Братская могила Советских воинов и мирных жителей (Братская могила советских воинов, рабочих совхозов и ленинградцев, погибших в период блокады Ленинграда).

Основные выводы по разделу «Историческая справка»:

Территория обследования расположена в юго-восточной части Карельского перешейка между городом Санкт-Петербургом и Ладожским озером. В древности территория района располагалась на Великом водном пути «Из варяг в греки» и сухопутном пути между Русью и Скандинавией.

Поселения на месте современной деревни Новосаратовка существовали, предположительно, уже в IX-XII веках нашей эры и принадлежали финно-угорским племенам.

Наиболее близкими для обследуемого участка являются следующие археологические памятники: Щеглово, Тракт Нотеборг-Ниен, Дубровка,

Подп. и дата
Взам. инв. №
Инв. № дубл.
Подп. и дата
Инв. № подл.

Ли	Изм.	№ докум.	Подп.	Дата	234/11/2024-ДС1-ИИМК РАН-2025-ТО-Т	Лист
						25

углежогная куча Романовка 1 – они находятся на достаточном удалении (не менее 19 км) от участка обследования и в зону планируемых работ не попадают.

Начиная с XVIII в. развитие данной территории связано с возникновением Новосаратовской колонии, заселенной немцам-колонистами, занимавшимися преимущественно выращиванием сельскохозяйственных культур. В 30-х гг. XX в. территория бывших владений колонистов вошла в состав совхоза «Красный Октябрь», а позднее Приневского хозяйства.

Анализ картографического материала показывает, что исследуемая территория, начиная с XVIII в. и вплоть до Новейшего времени находится в зоне активной хозяйственной деятельности человека.

Инв. № подл.	Подп. и дата				Лист
	Взам. инв. №				
	Инв. № дубл.				
Подп. и дата					
Ли	Изм.	№ докум.	Подп.	Дата	234/11/2024-ДС1-ИИМК РАН-2025-ТО-Т
					26

2. ФИЗИКО-ГЕОГРАФИЧЕСКАЯ ХАРАКТЕРИСТИКА РАЙОНА РАБОТ

Всеволожский муниципальный район находится в северной части Ленинградской области, расположен на Карельском перешейке. Всеволожский район граничит на севере – с Приозерским муниципальным районом; на юговостоке – с Кировским муниципальным районом; на западе – с городом федерального подчинения Санкт-Петербургом; на северо-западе – с Выборгским муниципальным районом. Площадь района составляет 3036,4 км². Административный центр – город Всеволожск. Расстояние от административного центра района до Санкт-Петербурга – 28 км. В состав района входит 154 населённых пункта. Численность населения на 2017 год составляла 326 753 человек. На юге район выходит к реке Нева, с востока территория района омывается водами Ладожского озера. Основные озера на территории района: Лемболовское, Кавголовское, Хепоярви, Воляярви. По территории района протекает река Охта.

Территория района равнинная, низкая и почти плоская в восточной и южной частях и холмистая на западе и северо-западе. Максимальные высоты над уровнем моря достигают 170–180 метров на севере района, а наиболее низкие – урез воды в Неве – менее 1 м. Район входит в состав Балтийско-Ладожского ландшафтного округа. На территории района расположены юго-восточная и восточная части центральной возвышенности Карельского перешейка, часть Приладожской низменности и правобережная часть Приневской низины. Все они сложены кембрийскими осадками (песками, песчаниками, глинами), перекрытыми мореной, ленточными глинами, супесями и песками. Нижние водоносные горизонты с напорными водами залегают в кембрийских слоях; их водообильность невелика, вода сильно минерализована. Грунтовые воды находятся в озерно-ледниковых отложениях на глубине 1-6 м. Тип местности района южная тайга. Коренными являются хвойные леса, которые покрывают около 60% всей площади района. Преобладающими являются сосновые леса.

Инв. № подл	Подп. и дата	Инв. № дубл.	Взам. инв. №	Подп. и дата	Ли	Изм.	№ докум.	Подп.	Дата	234/11/2024-ДС1-ИИМК РАН-2025-ТО-Т	Лист
											27

Почвы на возвышенностях подзолистые, песчаные, и супесчаные, на низменностях большей частью торфяно-подзолисто-глеевые и торфяные.

Инв. № подл.	Подп. и дата	Инв. № дубл.	Взам. инв. №	Подп. и дата	234/11/2024-ДС1-ИИМК РАН-2025-ТО-Т					Лист
					Ли	Изм.	№ докум.	Подп.	Дата	28

3. МЕТОДИКА ПОЛЕВЫХ ИССЛЕДОВАНИЙ

В рамках работ по проведению научного обследования (археологическая разведка) земельного участка, расположенного по адресу: Ленинградская область, Всеволожский район, д. Новосаратовка, кадастровый номер: 47:07:0605001:5121 проводилось визуальное обследование объекта и закладка археологических шурфов (рис. 16-33, рис. 34-51).

Полевые археологические исследования проводились в соответствии с методическими указаниями и требованиями «Положения о порядке проведения археологических полевых работ и составления научной отчетной документации», утвержденного постановлением Бюро Отделения историко-филологических наук Российской академии наук № 15 от 12 апреля 2023 г.

Основная задача проведения археологических исследований на площади планируемого строительства и окружающей территории заключалась в выявлении и фиксации археологических (исторических) памятников, культурных слоев, конструкций и сооружений, сборе и исследовании археологического материала.

Полевые работы включали в себя:

- визуальный осмотр указанной в договоре территории, поиск подъемного материала;
- описание исследуемой территории и ее фотофиксация;
- разбивку археологических шурфов;
- привязка археологических шурфов к ситуационному плану исследуемой территории;
- выборку культурных напластований из шурфов по слоям;
- выявление и изучение археологического материала по слоям;
- фотофиксацию процесса работ;
- фотофиксацию стенок и планиграфии шурфов;
- описание ландшафтной характеристики обнаруженных объектов и фиксация их современного состояния;
- ведение полевой документации.

Инва. № подп	
Подп. и дата	
Инва. № дубл.	
Взам. инв. №	
Подп. и дата	

Ли	Изм.	№ докум.	Подп.	Дата

234/11/2024-ДС1-ИИМК РАН-2025-ТО-Т

Лист

29

Применялся стандартный набор методов, используемых при археологических разведках: предварительные архивно-библиографические изыскания, визуальный осмотр местности, осмотр обнажений культурного слоя, поиск подъемного материала, шурфовка. Натурные полевые исследования проводились в виде осуществления пеших маршрутов на территории земельного участка. Вся исследуемая площадь была разбита на неравные квадраты со сторонами не более 20 метров и пройдена пешими маршрутами по линии сетки квадратов. В ходе проведения обследования проводилась фотофиксация территории (рис. 16-33).

При прохождении маршрутов с целью обнаружения выходов культурного слоя и артефактов осматривались встречающиеся обнажения грунта естественного и антропогенного происхождения. На перспективных для обнаружения памятников археологии участках производилась закладка шурфов, ориентированного по сторонам света, направленного на поиск культурного слоя и древних артефактов. Количество и место расположения шурфов было обусловлено геоморфологическим состоянием местности и степенью освоенности обследуемой территории, и определялось с таким расчетом, чтобы обеспечить полное выявление и определение границ всех объектов археологического наследия, попадающих в пределы обследуемых земельных участков, с учетом существующих методических рекомендаций 1 шурф на 1 га (при обследовании площадных земельных участков). В ходе работ было заложено 3 археологических шурфа размерами 2х2 м, общей площадью 12 кв. м.

Разборка грунта в процессе шурфовки производилась вручную по стратиграфическим слоям с разнородными культурными прослойками и соответствующим им общим планиграфическим горизонтам фиксации. Для выявления структуры плотных поверхностей и удаления грунта в стесненных условиях при расчистке использовались щетки, кисти и совки. Глубина шурфа включала всю толщу напластований до материка. Все разведочные шурфы, документировались, в том числе фотографически, и фиксировались дневниковыми записями.

234/11/2024-ДС1-ИИМК РАН-2025-ТО-Т

Лист

30

Подп. и дата

Взам. инв. №

Инв. № дубл.

Подп. и дата

Инв. № подл.

Ли Изм. № докум. Подп. Дата

Для картирования рекогносцировочных шурфов, выявленных объектов и общевидовых фотографий ландшафтной ситуации использованы имеющиеся в распоряжении экспедиции растровые карты масштаба 1:50000 и 1:100000 в формате JPG, а также топографический план масштаба 1:500 в формате DWG, предоставленный заказчиком. Привязка шурфов и зачисток на участках землеотводов к системе мировых координат произведена с помощью портативных приборов глобального позиционирования Garmin GPSMAP CSx 60, а также полевой ГИС на основе iPhone 11 128Gb 3G и GIS PRO. Географические координаты (широта, долгота), определенные в зависимости от внешних условий приема с точностью 5-20 м с помощью встроенных в геоинформационную систему QGIS программных алгоритмов переведены в местную систему координат МСК-47 зона 2 (Ленинградская область). Основные этапы работ фиксировались с помощью цифровых фотоаппаратов с разрешением не менее 5 Мрх. Для указания масштаба и ориентации по сторонам света при фотографировании использовался набор телескопических реек длиной 5 м с сантиметровыми делениями. Все высотные отметки на планах и разрезах представлены в Балтийской системе высот (далее БС). После окончания разведочных работ все шурфы рекультивировались, что подтверждается фотографически.

Инд. № подл.	Подп. и дата
Инд. № дубл.	Взам. инв. №
Подп. и дата	Подп. и дата
Инд. № подл.	Инд. № подл.

Ли	Изм.	№ докум.	Подп.	Дата

234/11/2024-ДС1-ИИМК РАН-2025-ТО-Т

Лист

31

4. ПОЛЕВЫЕ ИССЛЕДОВАНИЯ

4.1. Общее описание территории

Обследуемый земельный участок общей площадью 2,3 га расположен по адресу: д. Новосаратовка, Всеволожский район Ленинградской области, кадастровый номер: 47:07:0605001:5121 (рис. 1-3).

Территория обследования находится на северо-восток от деревни Новосаратовка, к северо-востоку от индустриального парка «Уткина заводь», в полях сельскохозяйственного назначения. Участок обследования имеет форму многоугольника ромбовидной формы общей площадью 2,3 га. Своей западной стороной он вытянут вдоль створа Покровской дороги, южная граница участка вытянута вдоль грунтовой дороги, восточная и северная – в полях сельскохозяйственного назначения. В 2,5 км на юг от южной границы территории обследования проходит автодорога регионального значения «Санкт-Петербург – завод имени Свердлова – Всеволожск» № 41К-078, в 2,3 км на юго-запад от юго-западного угла границы участка обследования расположена развязка КАД.

Вся территория обследования занята сельскохозяйственными полями и несет следы антропогенных вмешательств в виде сети дренажных канав, грунтовых и заасфальтированных дорог, обеспечивающих доступность сельскохозяйственных полей для уборочной и посевной техники. Часть полей находится под «паром» - с увядшей с прошлого сезона полевой растительностью, другая часть представляет собой распашку. Западная часть участка обследования частично отсыпана щебнем.

Рельеф всего участка работ довольно слабовыраженный, с небольшим повышением с юга на север. Отметки высоты поверхности колеблются от 11,03 до 12,05 м в Балтийской системе высот. Растительность – полевые, луговые травы, сельскохозяйственные культуры (рис. 2, рис. 16-33).

При проведении археологических исследований в границах отведенного земельного участка было заложено 3 шурфа размерами 2х2м, общей площадью 12 кв. м.

Подп. и дата
Взам. инв. №
Инв. № дубл.
Подп. и дата
Инв. № подл.

Ли	Изм.	№ докум.	Подп.	Дата	234/11/2024-ДС1-ИИМК РАН-2025-ТО-Т	Лист
						32

Особенности рельефа и степень освоенности земельного участка позволили провести археологические разведывательные работы в юго-восточной, восточной и северо-восточной частях участка обследования (рис. 1-3).

Все шурфы ориентированы по оси север-юг.

После окончания разведочных работ шурфы рекультивировались, что подтверждается фотографически.

4.2. Археологические исследования

Шурф 1 (рис. 34-39)

Площадь	2x2 м
Координаты	N 428239.68, E 2227357.05 (МСК-47 Зона 2 Lat/Long)
Наличие слоя	Нет
Стратиграфия	1. Пахотный слой, мощность до 30-32 см; 2. Желтая ожелезненная супесь – материк на гл. 30-32 см от дневной поверхности.
Расположение	Шурф 1 расположен в юго-восточной части территории обследования, в 2,4 км на СВ от развязки КАД с автодорогой регионального значения «Санкт-Петербург – завод имени Свердлова–Всеволожск», в 208 м на северо-восток от перекрестка Покровской дороги и грунтовой дороги, на участке пахотного поля.
Комплексы	Нет
Находки	Нет

Шурф 2 (рис. 40-45)

Площадь	2x2 м
Координаты	N 428292.47, E 2227345.24 (МСК-47 Зона 2 Lat/Long)
Наличие слоя	Нет
Стратиграфия	1. Пахотный слой, мощность до 26-30 см; 2. Переотложенная серо-желтая супесь (материковый выкид), мощность до 5 см; 3. Погребенная почва (черная гумусированная супесь), мощность до 3 см; 4. Желтая ожелезненная супесь – материк на гл. 48-50 см от дневной поверхности.
Расположение	Шурф 2 расположен в восточной части территории обследования, в 2,4 км на СВ от развязки КАД с автодорогой

234/11/2024-ДС1-ИИМК РАН-2025-ТО-Т

Лист

33

Подп. и дата

Взам. инв. №

Инв. № дубл.

Подп. и дата

Инв. № подл.

Ли Изм. № докум. Подп. Дата

	регионального значения «Санкт-Петербург – завод имени Свердлова–Всеволожск», в 209 м на северо-восток от перекрестка Покровской дороги и грунтовой дороги, на участке пахотного поля.
Комплексы	Нет
Находки	Нет

Шурф 3 (рис. 46-51)

Площадь	2x2 м
Координаты	N 428329.75, E 2227353.31 (МСК-47 Зона 2 Lat/Long)
Наличие слоя	Нет
Стратиграфия	<ol style="list-style-type: none"> 1. Пахотный слой, мощность до 35-40 см; 2. Переотложенная серо-желтая супесь (материковый выкид), мощность до 5 см; 3. Пахотный слой 2, мощность до 20-22 см; 4. Желтая ожелезненная супесь – материк на гл. 60-65 см от дневной поверхности.
Расположение	Шурф 3 расположен в северо-восточной части территории обследования, в 2,5 км на СВ от развязки КАД с автодорогой регионального значения «Санкт-Петербург – завод имени Свердлова–Всеволожск», в 230 м на северо-восток от перекрестка Покровской дороги и грунтовой дороги, на участке пахотного поля.
Комплексы	Нет
Находки	Нет

Подп. и дата

Взам. инв. №

Инв. № дубл.

Подп. и дата

Инв. № подл.

Ли	Изм.	№ докум.	Подп.	Дата

234/11/2024-ДС1-ИИМК РАН-2025-ТО-Т

Лист

34

ЗАКЛЮЧЕНИЕ

В ходе выполнения научно-исследовательских археологических работ в виде историко-культурного научного археологического обследования (археологические разведки) с целью проведения государственной историко-культурной экспертизы земельного участка, расположенного по адресу: Ленинградская область, Всеволожский район, д. Новосаратовка, кадастровый номер: 47:07:0605001:5121 в ноябре 2024 года были проведены следующие работы:

1. Составление исторической справки по результатам архивно-библиографических и научных изысканий, анализа картографического материала;
2. Обследование участка землеотвода общей площадью 2,3 Га;
3. В рамках визуального обследования была произведена фотофиксация современного состояния объекта и окружающей территории (рис. 16-33);
4. В ходе проведения археологического обследования заложено 3 археологических шурфа размерами 2х2 м общей площадью 12 кв. м.

В результате проведенных работ в шурфах №№ 1-3 были обнаружены почвы сельскохозяйственного назначения.


Признаков культурного слоя и каких-либо исторических конструкций на территории обследованного земельного участка обнаружено не было. Наличие исторического культурного слоя (старше 100 лет) и артефактов, исторических поселений, могильников или иных памятников археологии (объектов археологического наследия) не установлено. Известные памятники археологии расположены на существенном удалении от участка обследования (не менее 19 км) и проектируемым строительством не затрагиваются.

Таким образом, на территории земельного участка, расположенного по адресу: Ленинградская область, Всеволожский район, д. Новосаратовка, кадастровый номер: 47:07:0605001:5121 объекты культурного наследия, включенные в Единый Государственный реестр памятников истории культуры Российской Федерации, отсутствуют. В ходе работы объектов культурного

Инва. № подл.	Подп. и дата
Инва. № дубл.	Взам. инв. №
Подп. и дата	
Инва. № подл.	

Ли	Изм.	№ докум.	Подп.	Дата	234/11/2024-ДС1-ИИМК РАН-2025-ТО-Т	Лист 35
----	------	----------	-------	------	------------------------------------	------------

(археологического) наследия не выявлено. Объекты, обладающие признаками объекта культурного наследия, отсутствуют. Значимый культурный слой не зафиксирован.

 О. И. Богуславский, к.и.н.

Инв. № подл.	Подп. и дата				Инв. № дубл.	Взам. инв. №	Подп. и дата	
	Подп. и дата							
Ли	Изм.	№ докум.	Подп.	Дата	234/11/2024-ДС1-ИИМК РАН-2025-ТО-Т			Лист
							36	

СПИСОК ИСТОЧНИКОВ И ЛИТЕРАТУРЫ

1. Герасимов Д.В. История изучения, хронология и периодизация памятников эпохи неолита юга Карельского перешейка //Археологическое наследие Санкт-Петербурга. - СПб., 2003. – Вып. 1. – С. 12-24.
2. Герасимов Д.В., Крийска А., Лисицын С.Н. Памятники каменного века юго-восточного побережья Финского залива: хронология и геоморфология // КСИА, Вып. 227. М., 2012 – С. 243-250.
3. Гурина Н.Н. Древняя история северо-запада европейской части СССР. // МИА. 1961. № 87.
4. Добровольский И. Г., Дубов И. В., Кузьменко Ю. К. Граффити на восточных монетах: Древняя Русь и сопредельные страны. – Л., 1991.
5. Иванова Н.И. По немецким колониям Санкт-Петербурга и окрестностей. Путеводитель. (Материалы для проведения экскурсий по немецким колониям Санкт-Петербурга и окрестностей). СПб, 2015.
6. Лапшин В.А. Археологическая карта Ленинградской области. Ч. 1. Западные районы. СПб., 1990.
7. Мурашкин А. И. Отчет о работах Ленинградского областного отряда Санкт-Петербургского государственного университета в 2004 г. // Архив ИИМК РАН/ Ф. 35/ опись 1/ 2004/45.
8. Сакса А.И. Древняя Карелия в конце I – начале II тысячелетия н.э. Происхождение, история и культура населения летописной Карельской земли. СПб, 2010.

Интернет-источники:

<http://www.etomesto.ru/peterburg/> – старые карты Санкт-Петербурга и Ленинградской области.

Подп. и дата
Взам. инв. №
Инв. № дубл.
Подп. и дата
Инв. № подл.

Ли	Изм.	№ докум.	Подп.	Дата	234/11/2024-ДС1-ИИМК РАН-2025-ТО-Т	Лист
						37

СПИСОК ИЛЛЮСТРАЦИЙ

Рис. 1. ЛО-2024, Всеволожский муниципальный район, Свердловское городское поселение, деревня Новосаратовка, кадастровый номер: 47:07:0605001:5121. Район производства археологических работ 2024 г. на карте-схеме 2ГИС.

Рис. 2. ЛО-2024, Всеволожский муниципальный район, Свердловское городское поселение, деревня Новосаратовка, кадастровый номер: 47:07:0605001:5121. Участок обследования с нанесенными местами закладки археологических шурфов и расположением точек фотофиксации на спутниковом снимке Bing.

Рис. 3. ЛО-2024, Всеволожский муниципальный район, Свердловское городское поселение, деревня Новосаратовка, кадастровый номер: 47:07:0605001:5121. План участка производства археологических работ 2024 г. с нанесенными границами шурфов.

Рис. 4. ЛО-2024, Всеволожский муниципальный район, Свердловское городское поселение, деревня Новосаратовка, кадастровый номер: 47:07:0605001:5121. Участок производства археологических работ 2024 г. на карте бывших губерний Иван-Города, Яма, Капорья и Нэтеборга авторства Бергенгейма 1676 г.

Рис. 5. ЛО-2024, Всеволожский муниципальный район, Свердловское городское поселение, деревня Новосаратовка, кадастровый номер: 47:07:0605001:5121. Участок производства археологических работ 2024 г. на карте Санкт-Петербургской губернии 1792 г.

Рис. 6. ЛО-2024, Всеволожский муниципальный район, Свердловское городское поселение, деревня Новосаратовка, кадастровый номер: 47:07:0605001:5121. Участок производства археологических работ 2024 г. на Топографической карте окрестностей Санкт-Петербурга 1810 года.

Рис. 7. ЛО-2024, Всеволожский муниципальный район, Свердловское городское поселение, деревня Новосаратовка, кадастровый номер:

Инв. № подл.							
	Подп. и дата						
		Инв. № дубл.					
			Взам. инв. №				
234/11/2024-ДС1-ИИМК РАН-2025-ТО-Т					Лист		
	Ли	Изм.	№ докум.	Подп.	Дата		
					38		

47:07:0605001:5121. Участок производства археологических работ 2024 г. на Топографической карте окрестностей Санкт-Петербурга 1834 г.

Рис. 8. ЛО-2024, Всеволожский муниципальный район, Свердловское городское поселение, деревня Новосаратовка, кадастровый номер: 47:07:0605001:5121. Участок производства археологических работ 2024 г. на Топографической карте окрестностей Санкт-Петербурга Шуберта 1855 г.

Рис. 9. ЛО-2024, Всеволожский муниципальный район, Свердловское городское поселение, деревня Новосаратовка, кадастровый номер: 47:07:0605001:5121. Участок производства археологических работ 2024 г. на подробной топографической карте окрестностей Санкт-Петербурга 1870-1890 гг.

Рис. 10. ЛО-2024, Всеволожский муниципальный район, Свердловское городское поселение, деревня Новосаратовка, кадастровый номер: 47:07:0605001:5121. Участок производства археологических работ 2024 г. на топографической карте окрестностей Санкт-Петербурга 1909 г.

Рис. 11. ЛО-2024, Всеволожский муниципальный район, Свердловское городское поселение, деревня Новосаратовка, кадастровый номер: 47:07:0605001:5121. Участок производства археологических работ 2024 г. на карте окрестностей Санкт-Петербурга 1917 г.

Рис. 12. ЛО-2024, Всеволожский муниципальный район, Свердловское городское поселение, деревня Новосаратовка, кадастровый номер: 47:07:0605001:5121. Участок производства археологических работ 2024 г. на топографической карте 1920 г.

Рис. 13. ЛО-2024, Всеволожский муниципальный район, Свердловское городское поселение, деревня Новосаратовка, кадастровый номер: 47:07:0605001:5121. Участок производства археологических работ 2024 г. на Эстонской довоенной топографической карте 1939 г.

Рис. 14. ЛО-2024, Всеволожский муниципальный район, Свердловское городское поселение, деревня Новосаратовка, кадастровый номер: 47:07:0605001:5121. Ближайшие к участку обследования памятники археологии на карте-схеме 2ГИС.

Подп. и дата
Взам. инв. №
Инв. № дубл.
Подп. и дата
Инв. № подл.

						234/11/2024-ДС1-ИИМК РАН-2025-ТО-Т	Лист
							39
Ли	Изм.	№ докум.	Подп.	Дата			

Рис. 15. ЛО-2024, Всеволожский муниципальный район, Свердловское городское поселение, деревня Новосаратовка, кадастровый номер: 47:07:0605001:5121. Ближайшие к участку обследования памятники ВОВ на карте-схеме 2ГИС.

Рис. 16. ЛО-2024, Всеволожский муниципальный район, Свердловское городское поселение, деревня Новосаратовка, кадастровый номер: 47:07:0605001:5121. Photo 1. Общий вид территории обследования. Вид с востока.

Рис. 17. ЛО-2024, Всеволожский муниципальный район, Свердловское городское поселение, деревня Новосаратовка, кадастровый номер: 47:07:0605001:5121. Photo 1. Общий вид территории обследования. Вид с юга.

Рис. 18. ЛО-2024, Всеволожский муниципальный район, Свердловское городское поселение, деревня Новосаратовка, кадастровый номер: 47:07:0605001:5121. Photo 1. Общий вид территории обследования. Вид с севера.

Рис. 19. ЛО-2024, Всеволожский муниципальный район, Свердловское городское поселение, деревня Новосаратовка, кадастровый номер: 47:07:0605001:5121. Photo 2. Общий вид территории обследования. Вид с востока.

Рис. 20. ЛО-2024, Всеволожский муниципальный район, Свердловское городское поселение, деревня Новосаратовка, кадастровый номер: 47:07:0605001:5121. Photo 2. Общий вид территории обследования. Вид с запада.

Рис. 21. ЛО-2024, Всеволожский муниципальный район, Свердловское городское поселение, деревня Новосаратовка, кадастровый номер: 47:07:0605001:5121. Photo 2. Общий вид территории обследования. Вид с севера.

Рис. 22. ЛО-2024, Всеволожский муниципальный район, Свердловское городское поселение, деревня Новосаратовка, кадастровый номер: 47:07:0605001:5121. Photo 3. Общий вид территории обследования. Вид с востока.

Подп. и дата
Взам. инв. №
Инв. № дубл.
Подп. и дата
Инв. № подл.

Ли	Изм.	№ докум.	Подп.	Дата

234/11/2024-ДС1-ИИМК РАН-2025-ТО-Т

Лист

40

Рис. 23. ЛО-2024, Всеволожский муниципальный район, Свердловское городское поселение, деревня Новосаратовка, кадастровый номер: 47:07:0605001:5121. Photo 3. Общий вид территории обследования. Вид с севера.

Рис. 24. ЛО-2024, Всеволожский муниципальный район, Свердловское городское поселение, деревня Новосаратовка, кадастровый номер: 47:07:0605001:5121. Photo 3. Общий вид территории обследования. Вид с запада

Рис. 25. ЛО-2024, Всеволожский муниципальный район, Свердловское городское поселение, деревня Новосаратовка, кадастровый номер: 47:07:0605001:5121. Photo 3. Общий вид территории обследования. Вид с юга.

Рис. 26. ЛО-2024, Всеволожский муниципальный район, Свердловское городское поселение, деревня Новосаратовка, кадастровый номер: 47:07:0605001:5121. Photo 4. Общий вид территории обследования. Вид с севера.

Рис. 27. ЛО-2024, Всеволожский муниципальный район, Свердловское городское поселение, деревня Новосаратовка, кадастровый номер: 47:07:0605001:5121. Photo 4. Общий вид территории обследования. Вид с востока.

Рис. 28. ЛО-2024, Всеволожский муниципальный район, Свердловское городское поселение, деревня Новосаратовка, кадастровый номер: 47:07:0605001:5121. Photo 4. Общий вид территории обследования. Вид с юга.

Рис. 29. ЛО-2024, Всеволожский муниципальный район, Свердловское городское поселение, деревня Новосаратовка, кадастровый номер: 47:07:0605001:5121. Photo 4. Общий вид территории обследования. Вид с запада.

Рис. 30. ЛО-2024, Всеволожский муниципальный район, Свердловское городское поселение, деревня Новосаратовка, кадастровый номер: 47:07:0605001:5121. Photo 5. Общий вид территории обследования. Вид с запада.

Рис. 31. ЛО-2024, Всеволожский муниципальный район, Свердловское городское поселение, деревня Новосаратовка, кадастровый номер: 47:07:0605001:5121. Photo 5. Общий вид территории обследования. Вид с юга.

Рис. 32. ЛО-2024, Всеволожский муниципальный район, Свердловское городское поселение, деревня Новосаратовка, кадастровый номер:

Подп. и дата
Взам. инв. №
Инв. № дубл.
Подп. и дата
Инв. № подл.

Ли	Изм.	№ докум.	Подп.	Дата

234/11/2024-ДС1-ИИМК РАН-2025-ТО-Т

Лист

41

47:07:0605001:5121. Photo 5. Общий вид территории обследования. Вид с востока.

Рис. 33. ЛО-2024, Всеволожский муниципальный район, Свердловское городское поселение, деревня Новосаратовка, кадастровый номер: 47:07:0605001:5121. Photo 5. Общий вид территории обследования. Вид с севера.

Рис. 34. ЛО-2024, Всеволожский муниципальный район, Свердловское городское поселение, деревня Новосаратовка, кадастровый номер: 47:07:0605001:5121. Место заложения Шурфа 1. Вид с юга.

Рис. 35. ЛО-2024, Всеволожский муниципальный район, Свердловское городское поселение, деревня Новосаратовка, кадастровый номер: 47:07:0605001:5121. Поверхность на месте заложения Шурфа 1. Вид с юга.

Рис. 36. ЛО-2024, Всеволожский муниципальный район, Свердловское городское поселение, деревня Новосаратовка, кадастровый номер: 47:07:0605001:5121. Шурф 1. Зачистка по матерiku. Вид с юга.

Рис. 37. ЛО-2024, Всеволожский муниципальный район, Свердловское городское поселение, деревня Новосаратовка, кадастровый номер: 47:07:0605001:5121. Шурф 1. Северная стенка. Вид с юга.

Рис. 38. ЛО-2024, Всеволожский муниципальный район, Свердловское городское поселение, деревня Новосаратовка, кадастровый номер: 47:07:0605001:5121. Шурф 1. Северная стенка. Контрольный прокоп. Вид с юга.

Рис. 39. ЛО-2024, Всеволожский муниципальный район, Свердловское городское поселение, деревня Новосаратовка, кадастровый номер: 47:07:0605001:5121. Шурф 1. Рекультивация. Вид с юга.

Рис. 40. ЛО-2024, Всеволожский муниципальный район, Свердловское городское поселение, деревня Новосаратовка, кадастровый номер: 47:07:0605001:5121. Место заложения Шурфа 2. Вид с юга.

Рис. 41. ЛО-2024, Всеволожский муниципальный район, Свердловское городское поселение, деревня Новосаратовка, кадастровый номер: 47:07:0605001:5121. Поверхность на месте заложения Шурфа 2. Вид с юга.

234/11/2024-ДС1-ИИМК РАН-2025-ТО-Т

Лист

42

Подп. и дата

Взам. инв. №

Инв. № дубл.

Подп. и дата

Инв. № подл.

Ли	Изм.	№ докум.	Подп.	Дата

Рис. 42. ЛО-2024, Всеволожский муниципальный район, Свердловское городское поселение, деревня Новосаратовка, кадастровый номер: 47:07:0605001:5121. Шурф 2. Зачистка по материку. Вид с юга.

Рис. 43. ЛО-2024, Всеволожский муниципальный район, Свердловское городское поселение, деревня Новосаратовка, кадастровый номер: 47:07:0605001:5121. Шурф 2. Северная стенка. Вид с юга.

Рис. 44. ЛО-2024, Всеволожский муниципальный район, Свердловское городское поселение, деревня Новосаратовка, кадастровый номер: 47:07:0605001:5121. Шурф 2. Северная стенка. Контрольный прокоп. Вид с юга.

Рис. 45. ЛО-2024, Всеволожский муниципальный район, Свердловское городское поселение, деревня Новосаратовка, кадастровый номер: 47:07:0605001:5121. Шурф 2. Рекультивация. Вид с юга.

Рис. 46. ЛО-2024, Всеволожский муниципальный район, Свердловское городское поселение, деревня Новосаратовка, кадастровый номер: 47:07:0605001:5121. Место заложения Шурфа 3. Вид с юга.

Рис. 47. ЛО-2024, Всеволожский муниципальный район, Свердловское городское поселение, деревня Новосаратовка, кадастровый номер: 47:07:0605001:5121. Поверхность на месте заложения Шурфа 3. Вид с юга.

Рис. 48. ЛО-2024, Всеволожский муниципальный район, Свердловское городское поселение, деревня Новосаратовка, кадастровый номер: 47:07:0605001:5121. Шурф 3. Зачистка по материку. Вид с юга.

Рис. 49. ЛО-2024, Всеволожский муниципальный район, Свердловское городское поселение, деревня Новосаратовка, кадастровый номер: 47:07:0605001:5121. Шурф 3. Северная стенка. Вид с юга.

Рис. 50. ЛО-2024, Всеволожский муниципальный район, Свердловское городское поселение, деревня Новосаратовка, кадастровый номер: 47:07:0605001:5121. Шурф 3. Северная стенка. Контрольный прокоп. Вид с юга.

Рис. 51. ЛО-2024, Всеволожский муниципальный район, Свердловское городское поселение, деревня Новосаратовка, кадастровый номер: 47:07:0605001:5121. Шурф 3. Рекультивация. Вид с юга.

Подп. и дата	
Взам. инв. №	
Инв. № дубл.	
Подп. и дата	
Инв. № подл.	

Ли	Изм.	№ докум.	Подп.	Дата

234/11/2024-ДС1-ИИМК РАН-2025-ТО-Т

Лист

43

АЛЬБОМ ИЛЛЮСТРАЦИЙ

Инв. № подл.	Подп. и дата	Инв. № дубл.	Взам. инв. №	Подп. и дата

Ли	Изм.	№ докум.	Подп.	Дата

234/11/2024-ДС1-ИИМК РАН-2025-ТО-Т

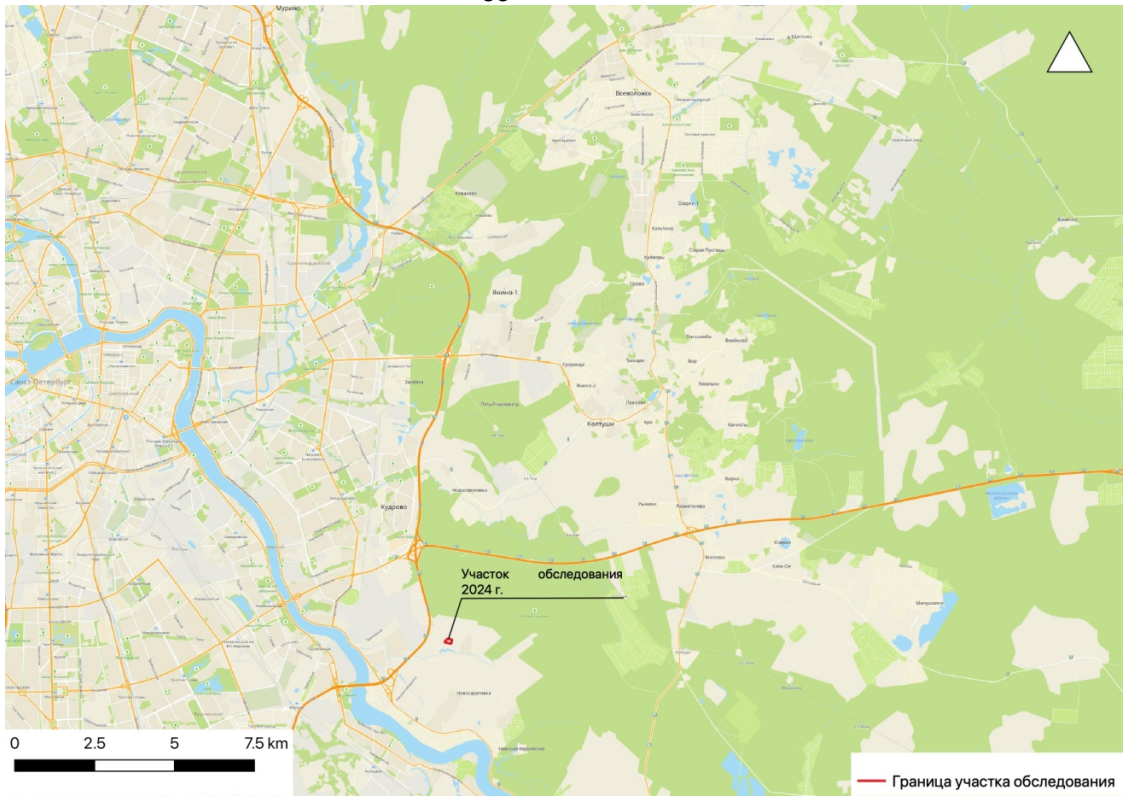


Рис. 1. ЛО-2024, Всеволожский муниципальный район, Свердловское городское поселение, деревня Новосаратовка, кадастровый номер: 47:07:0605001:5121. Район производства археологических работ 2024 г. на карте-схеме 2ГИС.

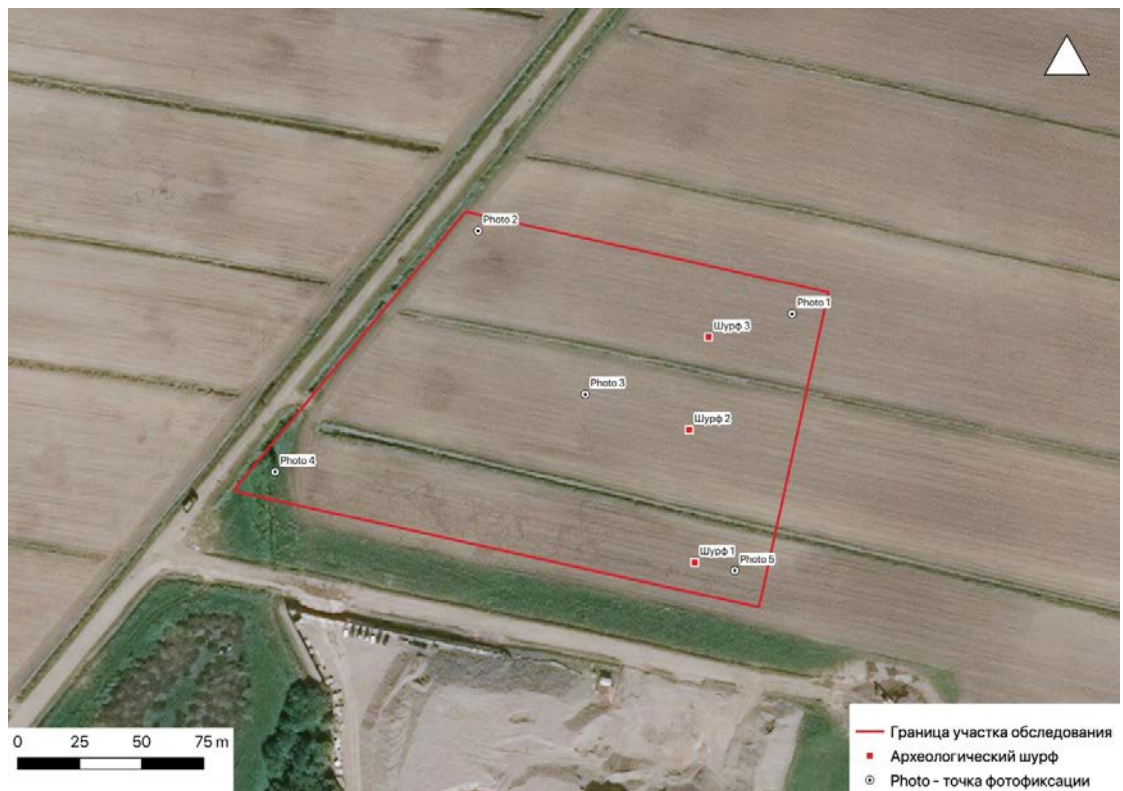


Рис. 2. ЛО-2024, Всеволожский муниципальный район, Свердловское городское поселение, деревня Новосаратовка, кадастровый номер: 47:07:0605001:5121. Участок обследования с нанесенными местами закладки археологических шурфов и расположением точек фотофиксации на спутниковом снимке Bing.

Инва. № подл.	Подп. и дата
Инва. № дубл.	Взам. инв. №
Инва. № инв.	
Инва. № подл.	Подп. и дата
Инва. № подл.	

Ли	Изм.	№ докум.	Подп.	Дата

Инв. № подл.	Подп. и дата	Взам. инв. №	Инв. № дубл.	Подп. и дата

Изм.	Лист	№ докум.	Подп.	Дата

234/11/2024-ДС1-ИИМК РАН-2025-ТО-Г

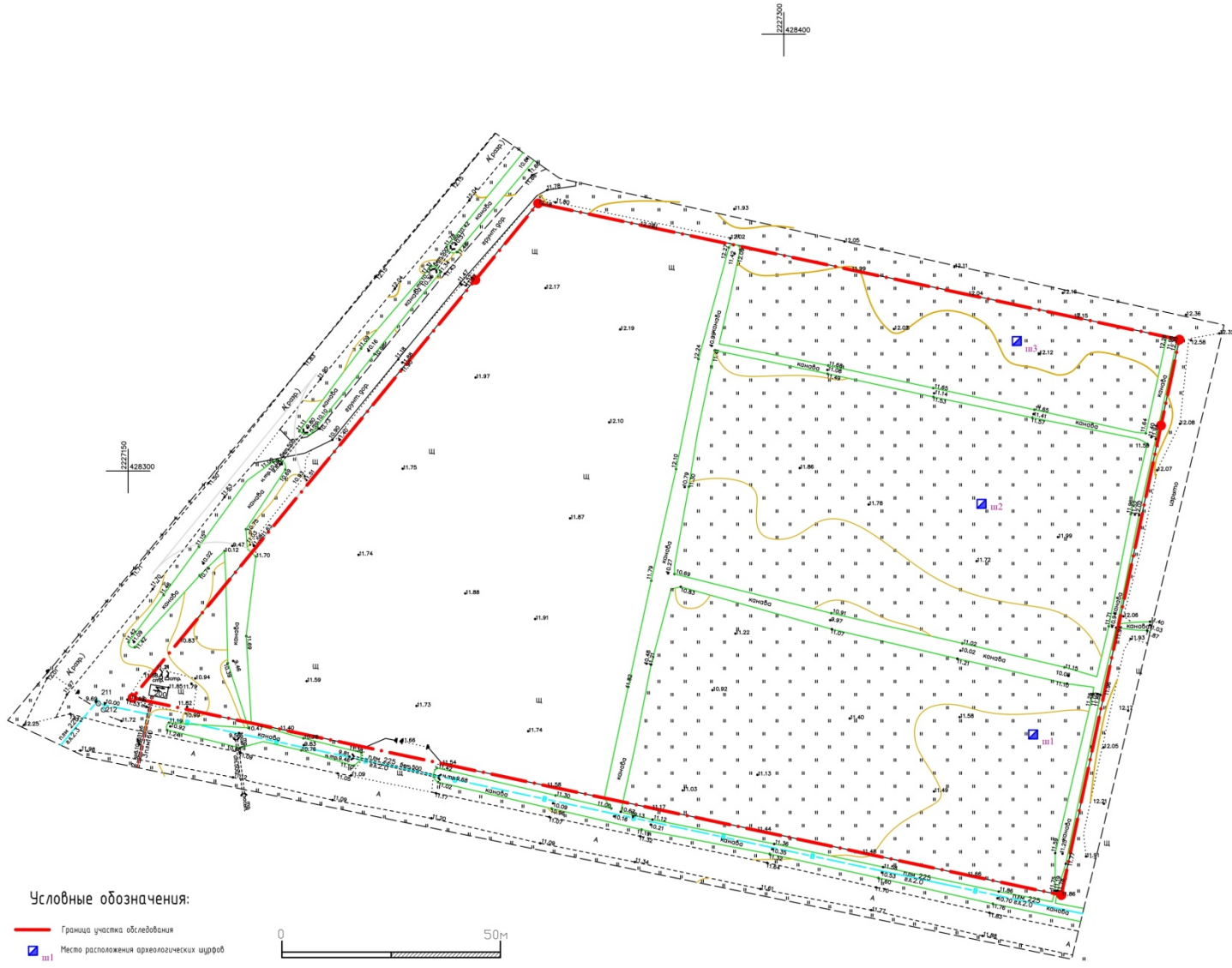


Рис. 3. ЛО-2024, Всеволожский муниципальный район, Свердловское городское поселение, деревня Новосаратовка, кадастровый номер: 47:07:0605001:5121. План участка производства археологических работ 2024 г. с нанесенными границами шурфов.



Рис. 4. ЛО-2024, Всеволожский муниципальный район, Свердловское городское поселение, деревня Новосаратовка, кадастровый номер: 47:07:0605001:5121. Участок производства археологических работ 2024 г. на карте бывших губерний Иван-Города, Яма, Капорья и Нэтеборга авторства Бергенгейма 1676 г.



Рис. 5. ЛО-2024, Всеволожский муниципальный район, Свердловское городское поселение, деревня Новосаратовка, кадастровый номер: 47:07:0605001:5121. Участок производства археологических работ 2024 г. на карте Санкт-Петербургской губернии 1792 г.

Подп. и дата
Взам. инв. №
Инв. № дубл.
Подп. и дата
Инв. № подл.

Ли	Изм.	№ докум.	Подп.	Дата



Рис. 6. ЛО-2024, Всеволожский муниципальный район, Свердловское городское поселение, деревня Новосаратовка, кадастровый номер: 47:07:0605001:5121. Участок производства археологических работ 2024 г. на Топографической карте окрестностей Санкт-Петербурга 1810 года.



Рис. 7. ЛО-2024, Всеволожский муниципальный район, Свердловское городское поселение, деревня Новосаратовка, кадастровый номер: 47:07:0605001:5121. Участок производства археологических работ 2024 г. на Топографической карте окрестностей Санкт-Петербурга 1834 г.

Подп. и дата
Взам. инв. №
Инв. № дубл.
Подп. и дата
Инв. № подл.

Ли	Изм.	№ докум.	Подп.	Дата



Рис. 8. ЛО-2024, Всеволожский муниципальный район, Свердловское городское поселение, деревня Новосаратовка, кадастровый номер: 47:07:0605001:5121. Участок производства археологических работ 2024 г. на Топографической карте окрестностей Санкт-Петербурга Шуберта 1855 г.

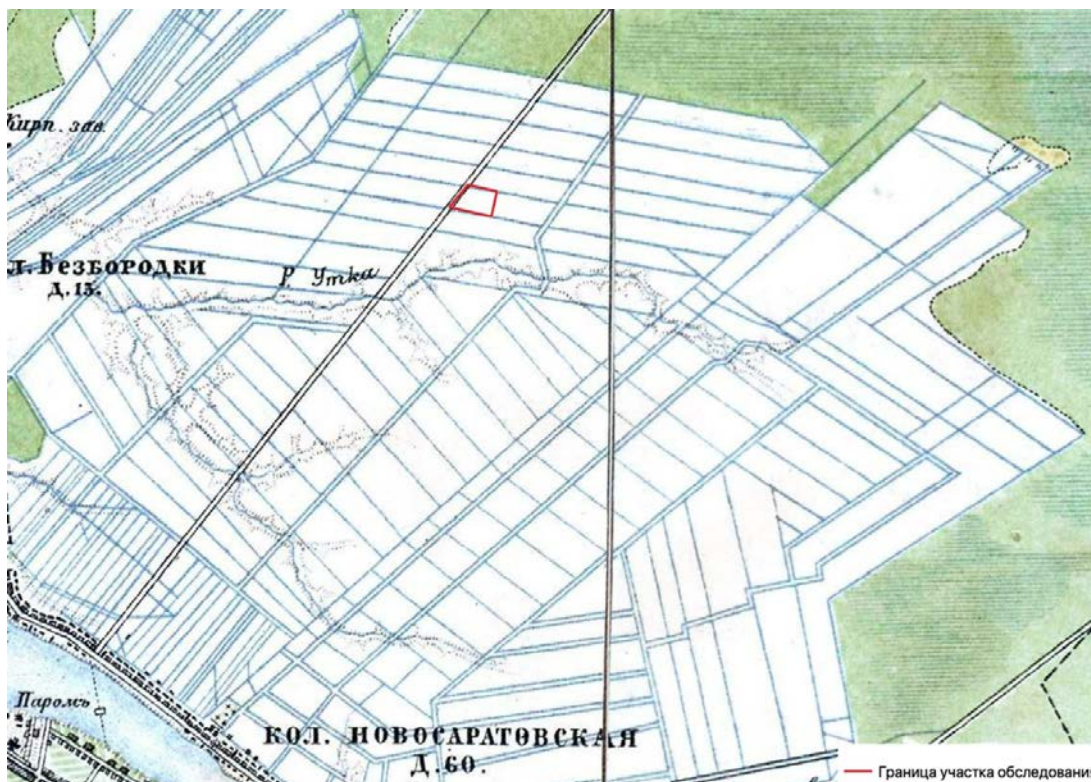


Рис. 9. ЛО-2024, Всеволожский муниципальный район, Свердловское городское поселение, деревня Новосаратовка, кадастровый номер: 47:07:0605001:5121. Участок производства археологических работ 2024 г. на подробной топографической карте окрестностей Санкт-Петербурга 1870-1890 гг.

Подп. и дата
Взам. инв. №
Инв. № дубл.
Подп. и дата
Инв. № подл.

Ли	Изм.	№ докум.	Подп.	Дата

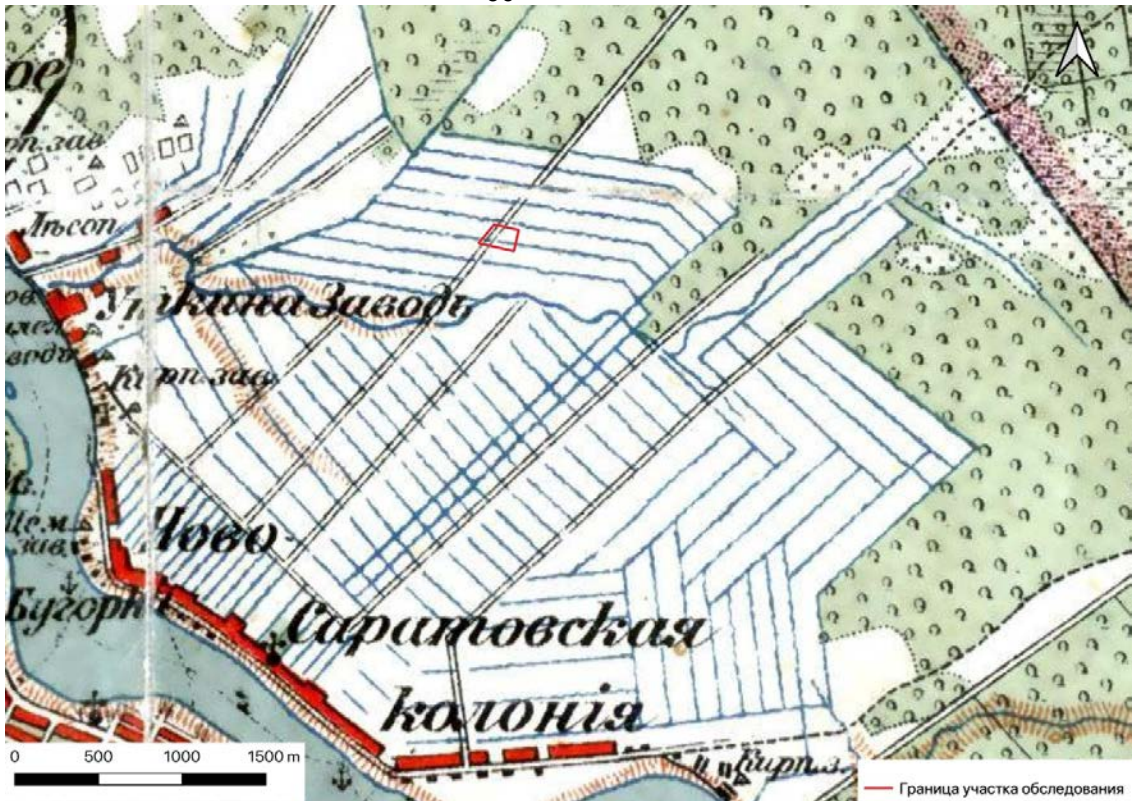


Рис. 10. ЛО-2024, Всеволожский муниципальный район, Свердловское городское поселение, деревня Новосаратовка, кадастровый номер: 47:07:0605001:5121. Участок производства археологических работ 2024 г. на топографической карте окрестностей Санкт-Петербурга 1909 г.



Рис. 11. ЛО-2024, Всеволожский муниципальный район, Свердловское городское поселение, деревня Новосаратовка, кадастровый номер: 47:07:0605001:5121. Участок производства археологических работ 2024 г. на карте окрестностей Санкт-Петербурга 1917 г.

Подп. и дата
Взам. инв. №
Инв. № дубл.
Подп. и дата
Инв. № подл.

Ли	Изм.	№ докум.	Подп.	Дата

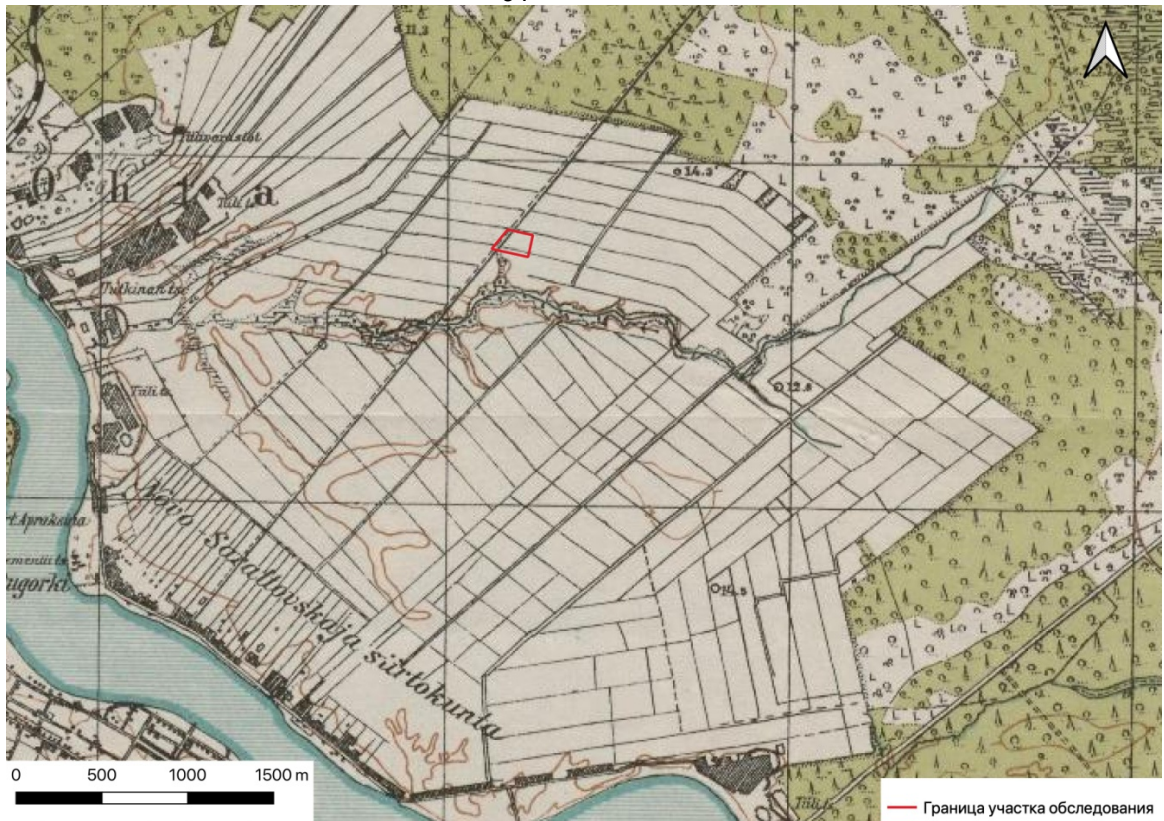


Рис. 12. ЛО-2024, Всеволожский муниципальный район, Свердловское городское поселение, деревня Новосаратовка, кадастровый номер: 47:07:0605001:5121. Участок производства археологических работ 2024 г. на топографической карте 1920 г.



Рис. 13. ЛО-2024, Всеволожский муниципальный район, Свердловское городское поселение, деревня Новосаратовка, кадастровый номер: 47:07:0605001:5121. Участок производства археологических работ 2024 г. на Эстонской довоенной топографической карте 1939 г.

Подп. и дата
Взам. инв. №
Инв. № дубл.
Подп. и дата
Инв. № подл.

Ли	Изм.	№ докум.	Подп.	Дата
----	------	----------	-------	------

Инв. № подл.	Подп. и дата	Взам. инв. №	Инв. № дубл.	Подп. и дата

Изм.	Лист	№ докум.	Подп.	Дата

234/11/2024-ДС1-ИИМК РАН-2025-ТО-Г

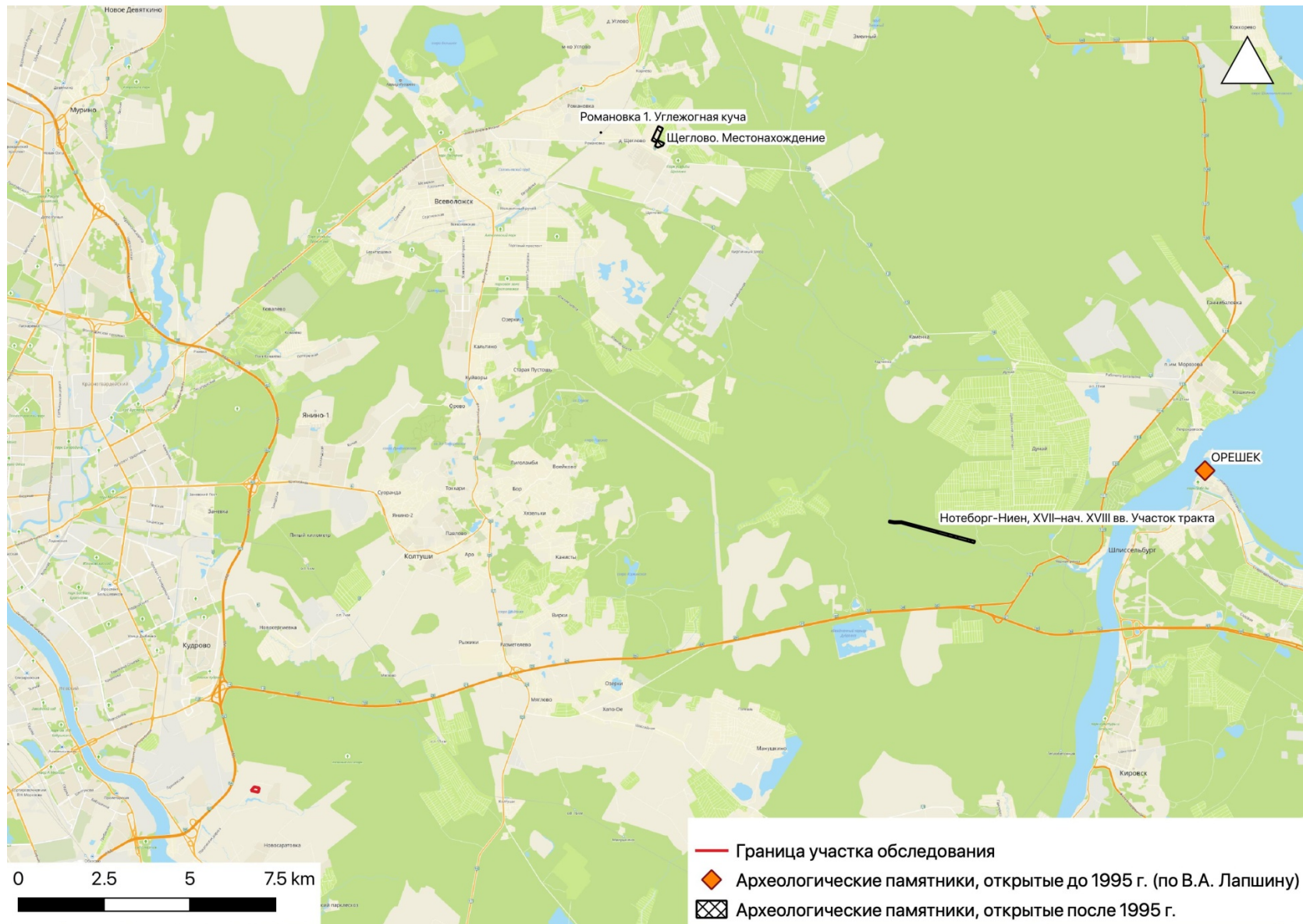


Рис. 14. ЛО-2024, Всеволожский муниципальный район, Свердловское городское поселение, деревня Новосаратовка, кадастровый номер: 47:07:0605001:5121. Ближайшие к участку обследования памятники археологии на карте-схеме 2ГИС.

Инв № подл	Подп. и дата	Взам. инв. №	Инв. № дубл.	Подп. и дата

Изм.	Лист	№ докум.	Подп.	Дата

234/11/2024-ДС1-ИИМК РАН-2025-ТО-Г

Лист	53
------	----

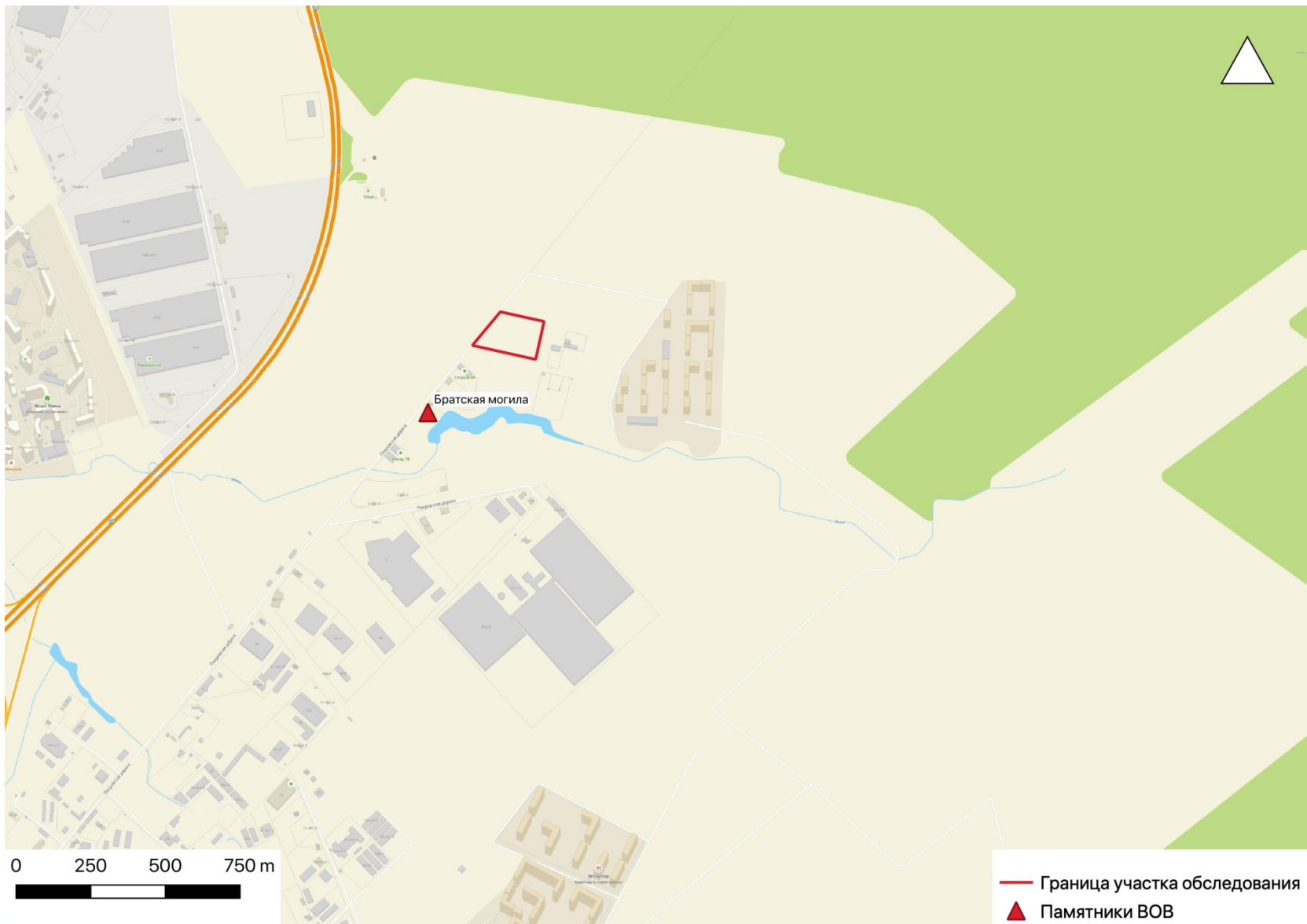


Рис. 15. ЛО-2024, Всеволожский муниципальный район, Свердловское городское поселение, деревня Новосаратовка, кадастровый номер: 47:07:0605001:5121. Ближайшие к участку обследования памятники ВОВ на карте-схеме 2ГИС.



Рис. 16. ЛО-2024, Всеволожский муниципальный район, Свердловское городское поселение, деревня Новосаратовка, кадастровый номер: 47:07:0605001:5121. Photo 1. Общий вид территории обследования. Вид с востока.



Рис. 17. ЛО-2024, Всеволожский муниципальный район, Свердловское городское поселение, деревня Новосаратовка, кадастровый номер: 47:07:0605001:5121. Photo 1. Общий вид территории обследования. Вид с юга.

Подп. и дата
Взам. инв. №
Инв. № дубл.
Подп. и дата
Инв. № подл.

Ли	Изм.	№ докум.	Подп.	Дата
----	------	----------	-------	------



Рис. 18. ЛО-2024, Всеволожский муниципальный район, Свердловское городское поселение, деревня Новосаратовка, кадастровый номер: 47:07:0605001:5121. Photo 1. Общий вид территории обследования. Вид с севера.



Рис. 19. ЛО-2024, Всеволожский муниципальный район, Свердловское городское поселение, деревня Новосаратовка, кадастровый номер: 47:07:0605001:5121. Photo 2. Общий вид территории обследования. Вид с востока.

Подп. и дата
Взам. инв. №
Инв. № дубл.
Подп. и дата
Инв. № подл.

Ли	Изм.	№ докум.	Подп.	Дата
----	------	----------	-------	------

234/11/2024-ДС1-ИИМК РАН-2025-ТО-Г



Рис. 20. ЛО-2024, Всеволожский муниципальный район, Свердловское городское поселение, деревня Новосаратовка, кадастровый номер: 47:07:0605001:5121. Photo 2. Общий вид территории обследования. Вид с запада.



Рис. 21. ЛО-2024, Всеволожский муниципальный район, Свердловское городское поселение, деревня Новосаратовка, кадастровый номер: 47:07:0605001:5121. Photo 2. Общий вид территории обследования. Вид с севера.

Инва. № подл.	Подп. и дата
Инва. № дубл.	Взам. инв. №
Подп. и дата	
Инва. № подл.	Подп. и дата

Ли	Изм.	№ докум.	Подп.	Дата

234/11/2024-ДС1-ИИМК РАН-2025-ТО-Г

Лист

56



Рис. 22. ЛО-2024, Всеволожский муниципальный район, Свердловское городское поселение, деревня Новосаратовка, кадастровый номер: 47:07:0605001:5121. Photo 3. Общий вид территории обследования. Вид с востока.



Рис. 23. ЛО-2024, Всеволожский муниципальный район, Свердловское городское поселение, деревня Новосаратовка, кадастровый номер: 47:07:0605001:5121. Photo 3. Общий вид территории обследования. Вид с севера.

Инва. № подп.	Подп. и дата
Инва. № дубл.	Взам. инв. №
Подп. и дата	

Ли	Изм.	№ докум.	Подп.	Дата

234/11/2024-ДС1-ИИМК РАН-2025-ТО-Г

Лист

57



Рис. 24. ЛО-2024, Всеволожский муниципальный район, Свердловское городское поселение, деревня Новосаратовка, кадастровый номер: 47:07:0605001:5121. Photo 3. Общий вид территории обследования. Вид с запада



Рис. 25. ЛО-2024, Всеволожский муниципальный район, Свердловское городское поселение, деревня Новосаратовка, кадастровый номер: 47:07:0605001:5121. Photo 3. Общий вид территории обследования. Вид с юга.

Инва. № подп	Подп. и дата
Инва. № дубл.	Взам. инв. №
Подп. и дата	Подп. и дата

Ли	Изм.	№ докум.	Подп.	Дата
----	------	----------	-------	------



Рис. 26. ЛО-2024, Всеволожский муниципальный район, Свердловское городское поселение, деревня Новосаратовка, кадастровый номер: 47:07:0605001:5121. Photo 4. Общий вид территории обследования. Вид с севера.



Рис. 27. ЛО-2024, Всеволожский муниципальный район, Свердловское городское поселение, деревня Новосаратовка, кадастровый номер: 47:07:0605001:5121. Photo 4. Общий вид территории обследования. Вид с востока.

Инва. № подп.	Подп. и дата
Инва. № дубл.	Взам. инв. №
Подп. и дата	Подп. и дата

Ли	Изм.	№ докум.	Подп.	Дата
----	------	----------	-------	------

234/11/2024-ДС1-ИИМК РАН-2025-ТО-Г

Лист

59



Рис. 28. ЛО-2024, Всеволожский муниципальный район, Свердловское городское поселение, деревня Новосаратовка, кадастровый номер: 47:07:0605001:5121. Photo 4. Общий вид территории обследования. Вид с юга.



Рис. 29. ЛО-2024, Всеволожский муниципальный район, Свердловское городское поселение, деревня Новосаратовка, кадастровый номер: 47:07:0605001:5121. Photo 4. Общий вид территории обследования. Вид с запада.

Подп. и дата
Взам. инв. №
Инв. № дубл.
Подп. и дата
Инв. № подл.

Ли	Изм.	№ докум.	Подп.	Дата
----	------	----------	-------	------

234/11/2024-ДС1-ИИМК РАН-2025-ТО-Г

Лист

60



Рис. 30. ЛО-2024, Всеволожский муниципальный район, Свердловское городское поселение, деревня Новосаратовка, кадастровый номер: 47:07:0605001:5121. Photo 5. Общий вид территории обследования. Вид с запада.



Рис. 31. ЛО-2024, Всеволожский муниципальный район, Свердловское городское поселение, деревня Новосаратовка, кадастровый номер: 47:07:0605001:5121. Photo 5. Общий вид территории обследования. Вид с юга.

Инва. № подп.	Подп. и дата
Инва. № дубл.	Взам. инв. №
Инва. № дубл.	Подп. и дата
Инва. № подп.	Подп. и дата

Ли	Изм.	№ докум.	Подп.	Дата



Рис. 32. ЛО-2024, Всеволожский муниципальный район, Свердловское городское поселение, деревня Новосаратовка, кадастровый номер: 47:07:0605001:5121. Photo 5. Общий вид территории обследования. Вид с востока.



Рис. 33. ЛО-2024, Всеволожский муниципальный район, Свердловское городское поселение, деревня Новосаратовка, кадастровый номер: 47:07:0605001:5121. Photo 5. Общий вид территории обследования. Вид с севера.

Инва. № подп	Подп. и дата
Инва. № дубл.	Взам. инв. №
Подп. и дата	Подп. и дата

Ли	Изм.	№ докум.	Подп.	Дата

234/11/2024-ДС1-ИИМК РАН-2025-ТО-Г

Лист

62



Рис. 34. ЛО-2024, Всеволожский муниципальный район, Свердловское городское поселение, деревня Новосаратовка, кадастровый номер: 47:07:0605001:5121. Место заложения Шурфа 1. Вид с юга.



Рис. 35. ЛО-2024, Всеволожский муниципальный район, Свердловское городское поселение, деревня Новосаратовка, кадастровый номер: 47:07:0605001:5121. Поверхность на месте заложения Шурфа 1. Вид с юга.

Инва. № подп.	Подп. и дата
Инва. № дубл.	Взам. инв. №
Инва. № инв. №	Подп. и дата
Инва. № подп.	Инва. № инв. №
Инва. № инв. №	Инва. № подп.
Инва. № инв. №	Инва. № подп.

Ли	Изм.	№ докум.	Подп.	Дата



Рис. 36. ЛО-2024, Всеволожский муниципальный район, Свердловское городское поселение, деревня Новосаратовка, кадастровый номер: 47:07:0605001:5121. Шурф 1. Зачистка по материку. Вид с юга.



Рис. 37. ЛО-2024, Всеволожский муниципальный район, Свердловское городское поселение, деревня Новосаратовка, кадастровый номер: 47:07:0605001:5121. Шурф 1. Северная стенка. Вид с юга.

Ив. № подп	Подп. и дата
Ив. № дубл.	Взам. инв. №
Ив. № инв.	Ив. № дубл.
Ив. № инв.	Ив. № дубл.

Ли	Изм.	№ докум.	Подп.	Дата
----	------	----------	-------	------



Рис. 38. ЛО-2024, Всеволожский муниципальный район, Свердловское городское поселение, деревня Новосаратовка, кадастровый номер: 47:07:0605001:5121. Шурф 1. Северная стенка. Контрольный прокоп. Вид с юга.



Рис. 39. ЛО-2024, Всеволожский муниципальный район, Свердловское городское поселение, деревня Новосаратовка, кадастровый номер: 47:07:0605001:5121. Шурф 1. Рекультивация. Вид с юга.

Инва. № подл.	Подп. и дата
Инва. № дубл.	Взам. инв. №
Подп. и дата	Подп. и дата
Инва. № подл.	Подп. и дата

Ли	Изм.	№ докум.	Подп.	Дата



Рис. 40. ЛО-2024, Всеволожский муниципальный район, Свердловское городское поселение, деревня Новосаратовка, кадастровый номер: 47:07:0605001:5121. Место заложения Шурфа 2. Вид с юга



Рис. 41. ЛО-2024, Всеволожский муниципальный район, Свердловское городское поселение, деревня Новосаратовка, кадастровый номер: 47:07:0605001:5121. Поверхность на месте заложения Шурфа 2. Вид с юга.

Подп. и дата
Взам. инв. №
Инв. № дубл.
Подп. и дата
Инв. № подл.

Ли	Изм.	№ докум.	Подп.	Дата
----	------	----------	-------	------



Рис. 42. ЛО-2024, Всеволожский муниципальный район, Свердловское городское поселение, деревня Новосаратовка, кадастровый номер: 47:07:0605001:5121. Шурф 2. Зачистка по матерiku. Вид с юга.



Рис. 43. ЛО-2024, Всеволожский муниципальный район, Свердловское городское поселение, деревня Новосаратовка, кадастровый номер: 47:07:0605001:5121. Шурф 2. Северная стенка. Вид с юга.

Инва. № подп	Подп. и дата
Инва. № дубл.	Взам. инв. №
Подп. и дата	Подп. и дата

Ли	Изм.	№ докум.	Подп.	Дата
----	------	----------	-------	------



Рис. 44. ЛО-2024, Всеволожский муниципальный район, Свердловское городское поселение, деревня Новосаратовка, кадастровый номер: 47:07:0605001:5121. Шурф 2. Северная стенка. Контрольный прокоп. Вид с юга.



Рис. 45. ЛО-2024, Всеволожский муниципальный район, Свердловское городское поселение, деревня Новосаратовка, кадастровый номер: 47:07:0605001:5121. Шурф 2. Рекультивация. Вид с юга.

Подп. и дата
Взам. инв. №
Инв. № дубл.
Подп. и дата
Инв. № подл.

Ли	Изм.	№ докум.	Подп.	Дата
----	------	----------	-------	------



Рис. 46. ЛО-2024, Всеволожский муниципальный район, Свердловское городское поселение, деревня Новосаратовка, кадастровый номер: 47:07:0605001:5121. Место заложения Шурфа 3. Вид с юга.




Рис. 47. ЛО-2024, Всеволожский муниципальный район, Свердловское городское поселение, деревня Новосаратовка, кадастровый номер: 47:07:0605001:5121. Поверхность на месте заложения Шурфа 3. Вид с юга.

Подп. и дата
Взам. инв. №
Инв. № дубл.
Подп. и дата
Инв. № подл.

Ли	Изм.	№ докум.	Подп.	Дата
----	------	----------	-------	------



Рис. 48. ЛО-2024, Всеволожский муниципальный район, Свердловское городское поселение, деревня Новосаратовка, кадастровый номер: 47:07:0605001:5121. Шурф 3. Зачистка по материку. Вид с юга.



Рис. 49. ЛО-2024, Всеволожский муниципальный район, Свердловское городское поселение, деревня Новосаратовка, кадастровый номер: 47:07:0605001:5121. Шурф 3. Северная стенка. Вид с юга.

Инва. № подл.	Подп. и дата
Инва. № дубл.	Взам. инв. №
Подп. и дата	
Инва. № подл.	

Ли	Изм.	№ докум.	Подп.	Дата



Рис. 50. ЛО-2024, Всеволожский муниципальный район, Свердловское городское поселение, деревня Новосаратовка, кадастровый номер: 47:07:0605001:5121. Шурф 3. Северная стенка. Контрольный прокоп. Вид с юга.



Рис. 51. ЛО-2024, Всеволожский муниципальный район, Свердловское городское поселение, деревня Новосаратовка, кадастровый номер: 47:07:0605001:5121. Шурф 3. Рекультивация. Вид с юга.

Подп. и дата
Взам. инв. №
Инв. № дубл.
Подп. и дата
Инв. № подл.

Ли	Изм.	№ докум.	Подп.	Дата
----	------	----------	-------	------

ПРИЛОЖЕНИЕ А. КОПИЯ ОТКРЫТОГО ЛИСТА



Министерство культуры Российской Федерации

ОТКРЫТЫЙ ЛИСТ

№ P018-00103-00/01395433

Настоящий открытый лист выдан:

Богуславскому Олегу Игоревичу

(серия номер паспорта)

на право проведения археологических полевых работ
на земельном участке в Приозерском, Бокситогорском, Тихвинском, Лодейнопольском, Подпорожском, Кировском, Киришском, Волосовском, Волховском, Всеволожском, Выборгском, Гатчинском, Лужском, Ломоносовском, Сланцевском, Тосненском, Кингисеппском районах и Сосновоборском г.о. Ленинградской области.
(место проведения археологических полевых работ)

На основании открытого листа

Богуславский Олег Игоревич
 (Ф.И.О)

имеет право производить следующие археологические полевые работы:
археологические разведки с осуществлением локальных земляных работ на указанной территории в целях выявления объектов археологического наследия, уточнения сведений о них и планирования мероприятий по обеспечению их сохранности.

Передоверие права на проведение археологических полевых работ по данному открытому листу другому лицу запрещается.

Срок действия открытого листа: с 25 сентября 2024 г. по 25 августа 2025 г.

Дата принятия решения о предоставлении открытого листа: 25 сентября 2024 г.

Первый заместитель Министра
(должность)

С.Г.Обрывалин
(Ф.И.О.)

Дата 25 сентября 2024 г.

(подпись)

М.П.

039613

ПРИЛОЖЕНИЕ Б. КОПИЯ ПИСЬМА КОМИТЕТА ПО СОХРАНЕНИЮ КУЛЬТУРНОГО НАСЛЕДИЯ ЛЕНИНГРАДСКОЙ ОБЛАСТИ

Приложение К
167



АДМИНИСТРАЦИЯ
ЛЕНИНГРАДСКОЙ ОБЛАСТИ

КОМИТЕТ ПО СОХРАНЕНИЮ
КУЛЬТУРНОГО НАСЛЕДИЯ
ЛЕНИНГРАДСКОЙ ОБЛАСТИ
191311, Санкт-Петербург, ул. Смольного, д.3
Тел./факс: 8 (812) 539-45-00
E-mail: okn@lenreg.ru

Родионову А.А.

28.06.2023 № 01-17-400/2023-0-1

На № _____ от _____

Информация о наличии или отсутствии объектов культурного наследия, включенных в единый государственный реестр объектов культурного наследия (памятников истории и культуры) народов Российской Федерации, и выявленных объектов культурного наследия на землях, подлежащих воздействию земляных, строительных, мелиоративных, хозяйственных работ, предусмотренных статьей 25 Лесного кодекса Российской Федерации работ по использованию лесов (за исключением работ, указанных в пунктах 3, 4 и 7 части 1 статьи 25 Лесного кодекса Российской Федерации) и иных работ

На основании заявления от 15.06.2023 № ПГУ-9675916 (вх. от 16.06.2023 № 01-17-400/2023) в отношении земельного участка, расположенного по адресу: Ленинградская область, Всеволожский район, д. Новосаратовка, площадь (кв. м): 30000 (далее – Участок изысканий), сообщаем.

1. Информация о наличии/отсутствии объектов культурного наследия, включенных в единый государственный реестр объектов культурного наследия (памятников истории и культуры) народов Российской Федерации (далее - реестр), выявленные объекты культурного наследия либо объекты, обладающие признаками объекта культурного наследия:

Согласно представленной в заявлении схеме (Приложение) в границах Участка изысканий отсутствуют объекты культурного наследия, включенные в реестр, выявленные объекты культурного наследия, включенные в Перечень выявленных объектов культурного наследия, расположенных на территории Ленинградской области. Сведениями об отсутствии в границах Участка изысканий объектов археологического наследия и объектов, обладающих признаками объекта археологического наследия, комитет по сохранению культурного наследия Ленинградской области (далее – Комитет) не располагает.

2. Информация о расположении/частичном расположении/либо отсутствии расположения земельного участка в границах защитных зон, в границах территорий объектов культурного наследия, включенных в реестр, в границах территорий выявленных объектов культурного наследия, в границах зон охраны объектов

культурного наследия, включенных в реестр, в границах территорий исторических поселений, имеющих особое значение для истории и культуры Российской Федерации:

Участок изысканий расположен вне границ защитных зон, вне границ территорий объектов культурного наследия, включенных в реестр, выявленных объектов культурного наследия, вне границ зон охраны объектов культурного наследия, включенных в реестр, вне границ территорий исторических поселений.

2.1. Описание режимов использования земельного участка (ограничения, обременения):

Участок изысканий не относится к землям историко-культурного назначения, правовой режим которых регулируется земельным законодательством Российской Федерации и Федеральным законом от 25.06.2002 № 73-ФЗ «Об объектах культурного наследия (памятниках истории и культуры) народов Российской Федерации» (далее – Федеральный закон № 73-ФЗ).

3. Информация о наличии/отсутствии данных о проведенных историко-культурных исследованиях:

Сведения о проведенных историко-культурных исследованиях в отношении Участка изысканий отсутствуют.

4. Информация о необходимости/либо отсутствии необходимости проведения государственной историко-культурной экспертизы:

В целях определения наличия или отсутствия объектов археологического наследия либо объектов, обладающих признаками объекта археологического наследия, согласно ст. 28 Федерального закона № 73-ФЗ на земельных участках, землях лесного фонда или в границах водных объектов или их частей, подлежащих воздействию земляных, строительных, мелиоративных, хозяйственных работ, проводится государственная историко-культурная экспертиза (до начала указанных работ).

В соответствии с п. 56 ст. 26 Федерального закона от 03.08.2018 № 342-ФЗ «О внесении изменений в градостроительный кодекс Российской Федерации и отдельные законодательные акты Российской Федерации» (далее – Федеральный закон № 342-ФЗ) до утверждения в соответствии с пп. 34.2, п. 1 ст. 9 Федерального закона № 73-ФЗ границ территорий, в отношении которых у федеральных органов государственной власти, органов государственной власти субъектов Российской Федерации и органов местного самоуправления, уполномоченных в области сохранения, использования, популяризации и государственной охраны объектов культурного наследия, имеются основания предполагать наличие на таких территориях объектов археологического наследия либо объектов, обладающих признаками объекта археологического наследия, государственная историко-культурная экспертиза проводится в соответствии с абзацем девятым ст. 28, абзацем третьим ст. 30, п. 3 ст. 31 Федерального закона № 73-ФЗ (в редакции, действовавшей до дня официального опубликования Федерального закона № 342-ФЗ).

Учитывая изложенное, Заказчик работ в соответствии со ст. 5.1, 28, 30, 31, 32, 36, 45.1 Федерального закона № 73-ФЗ, п.56 ст.26 Федерального закона № 342-ФЗ обязан:

- обеспечить проведение и финансирование государственной историко-культурной экспертизы земельного участка, подлежащего воздействию земляных, строительных, хозяйственных и иных работ, путем археологической разведки, в порядке, установленном ст. 45.1 Федерального закона № 73-ФЗ;

- представить в Комитет документацию, подготовленную на основании археологических полевых работ, содержащую результаты исследований, в соответствии с которыми определяется наличие или отсутствие объектов археологического наследия и объектов, обладающих признаками объекта

археологического наследия, на земельном участке, подлежащем воздействию земляных, строительных, хозяйственных и иных работ, а также заключение государственной историко-культурной экспертизы указанной документации (либо земельного участка).

В случае обнаружения в границах земельного участка, подлежащего воздействию земляных, строительных, хозяйственных и иных работ объектов, обладающих признаками объекта археологического наследия, и после принятия Комитетом решения о включении данного объекта в перечень выявленных объектов культурного наследия:

- разработать в составе проектной документации раздел об обеспечении сохранности выявленного объекта культурного наследия или о проведении спасательных археологических работ или проект обеспечения сохранности выявленного объекта культурного наследия либо план проведения спасательных археологических полевых работ, включающих оценку воздействия проводимых работ на указанный объект культурного наследия (далее документация или раздел документации, обосновывающий меры по обеспечению сохранности выявленного объекта культурного (археологического) наследия);

- получить по документации или разделу документации, обосновывающей меры по обеспечению сохранности выявленного объекта культурного наследия заключение государственной историко-культурной экспертизы и представить его совместно с указанной документацией в Комитет на согласование;

- обеспечить реализацию согласованной Комитетом документации, обосновывающей меры по обеспечению сохранности выявленного объекта культурного (археологического) наследия.

Дополнительная информация:

Порядок организации, проведения и рассмотрения заключения государственной историко-культурной экспертизы определен Положением о государственной историко-культурной экспертизе, утвержденным Постановлением Правительства Российской Федерации от 15.07.2009 № 569. Со списком аттестованных экспертов можно ознакомиться на официальном сайте Министерства культуры Российской Федерации: mkrf.ru.

Приложение: на 4 л. в электронном виде.

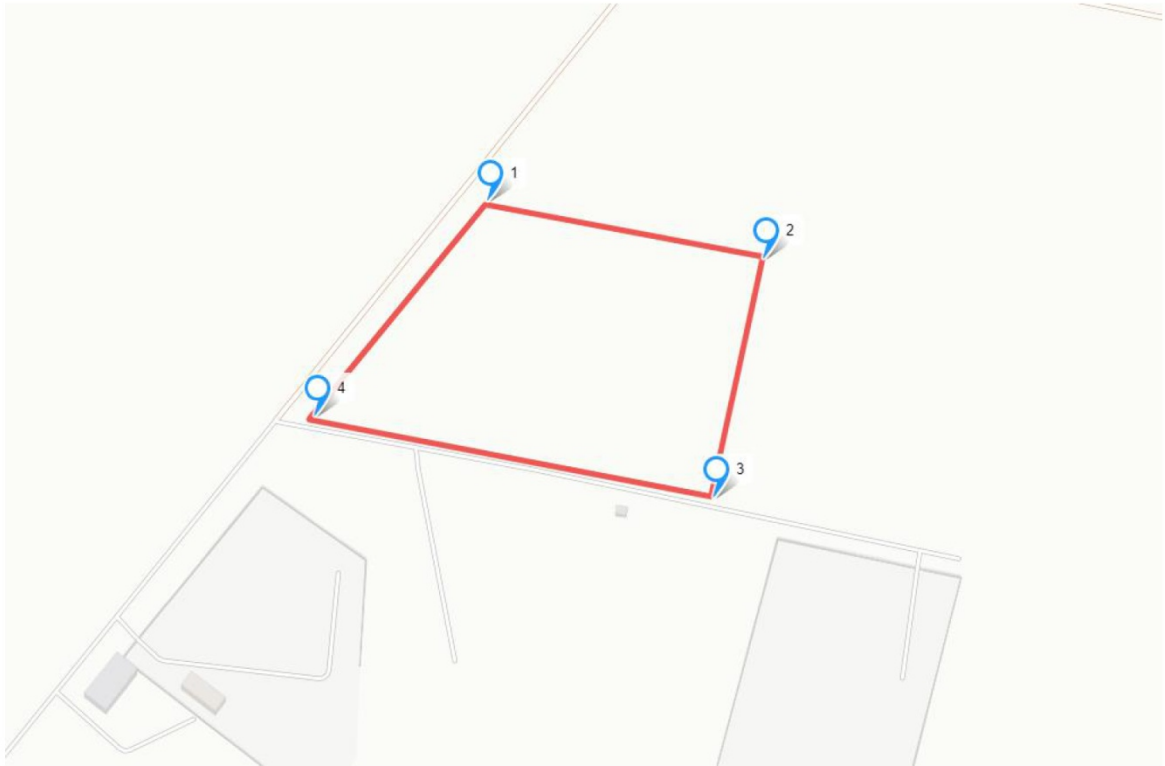
Заместитель председателя комитета



Г.Е. Лазарева



Объект: «Складской комплекс» по адресу: Ленинградская область, Всеволожский район, д. Новосаратовка.



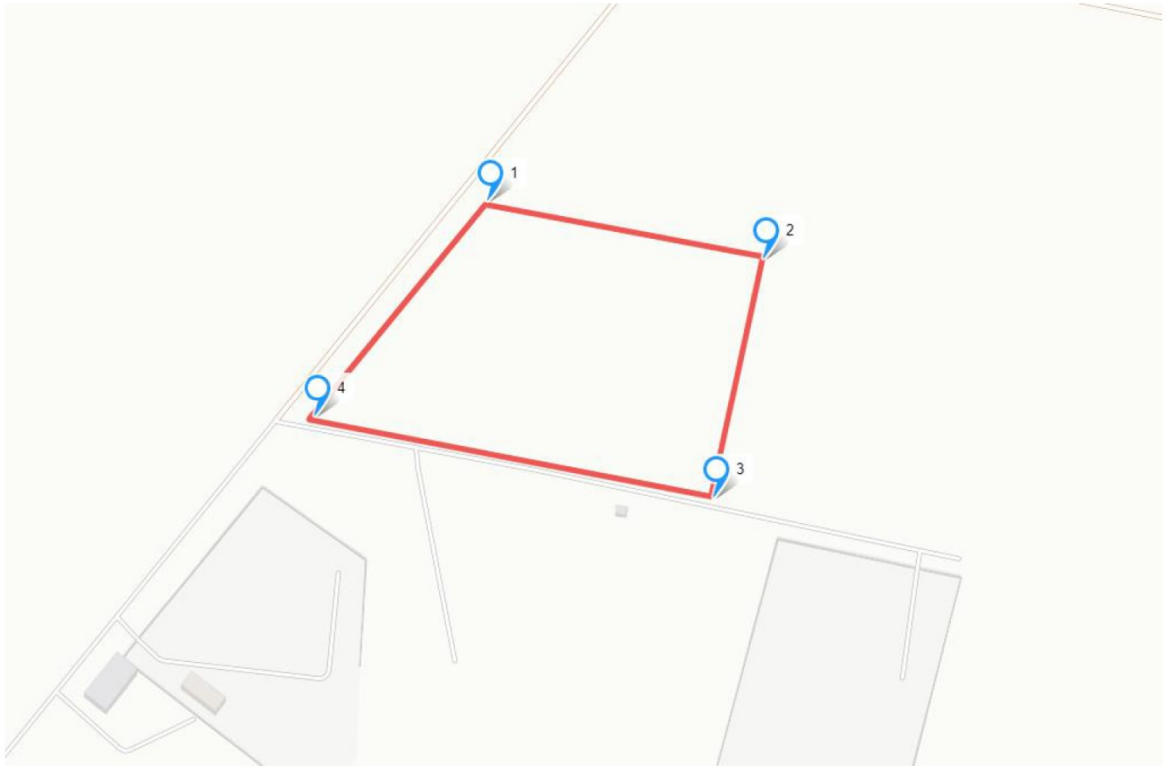
	Сев. Широта		Вост. Долгота		Сев. Широта (МСК 47 - 2 зона)	Вост. Долгота (МСК 47 - 2 зона)
1	59.866773	59°52'0.383"	30.541576	30°32'29.674"	428360.612	2227243.917
2	59.866500	59°51'59.400"	30.544198	30°32'39.113"	428329.294	2227390.625
3	59.865360	59°51'55.296"	30.543729	30°32'37.424"	428202.449	2227363.570
4	59.865752	59°51'56.707"	30.539940	30°32'23.784"	428247.430	2227151.558



Приложение 4

**Схема расположения земельного участка на кадастровой карте
территории**

Объект: «Складской комплекс» по адресу: Ленинградская область, Всеволожский район, д. Новосаратовка.



	Сев. Широта		Вост. Долгота		Сев. Широта (МСК 47 - 2 зона)	Вост. Долгота (МСК 47 - 2 зона)
1	59.866773	59°52'0.383"	30.541576	30°32'29.674"	428360.612	2227243.917
2	59.866500	59°51'59.400"	30.544198	30°32'39.113"	428329.294	2227390.625
3	59.865360	59°51'55.296"	30.543729	30°32'37.424"	428202.449	2227363.570
4	59.865752	59°51'56.707"	30.539940	30°32'23.784"	428247.430	2227151.558



Приложение 5

**Копия градостроительного плана земельного
участка № РФ-47-4-04-1-06-2024-0067-0**

Градостроительный план земельного участка №

Р Ф - 4 7 - 4 - 0 4 - 1 - 0 6 - 2 0 2 4 - 0 0 6 7 - 0

Градостроительный план земельного участка подготовлен на основании

Заявления Романовича Михаила Владимировича, от 25.09.2024 № 1542/01-18

(реквизиты заявления правообладателя земельного участка, иного лица в случае, предусмотренном частью 1.1 статьи 57.3 Градостроительного кодекса Российской Федерации, с указанием ф.и.о. заявителя – физического лица, либо реквизиты заявления и наименование заявителя – юридического лица о выдаче градостроительного плана земельного участка)

Местонахождение земельного участка

Ленинградская область

(субъект Российской Федерации)

Всеволожский муниципальный район

(муниципальный район или городской округ)

Свердловское городское поселение

(поселение)

Описание границ земельного участка (образуемого земельного участка):

Обозначение (номер) характерной точки	Перечень координат характерных точек в системе координат, используемой для ведения Единого государственного реестра недвижимости	
	X	Y
1.	428361.27	2227243.80
2.	428330.07	2227390.50
3.	428310.41	2227386.30
4.	428202.90	2227363.50
5.	428248.05	2227151.01
6.	428343.74	2227229.44

Кадастровый номер земельного участка (при наличии)

47:07:0605001:5121

Площадь земельного участка

23872 кв. м

Информация о расположенных в границах земельного участка объектах капитального строительства
Объекты капитального строительства отсутствуют

Информация о границах зоны планируемого размещения объекта капитального строительства в соответствии с утвержденным проектом планировки территории (при наличии)

Обозначение (номер) характерной точки	Перечень координат характерных точек в системе координат, используемой для ведения Единого государственного реестра недвижимости	
	X	Y

Реквизиты проекта планировки территории и (или) проекта межевания территории в случае, если земельный участок расположен в границах территории, в отношении которой утверждены проект планировки территории и (или) проект межевания территории

Информация о расположении земельного участка в границах территории, в отношении которой принято решение о комплексном развитии территории и (или) заключен договор о комплексном развитии территории

проект планировки не утвержден


(указывается в случае, если земельный участок расположен в границах территории, в отношении которой утверждены проект планировки территории и (или) проект межевания территории)

Градостроительный план подготовлен Администрацией Свердловского городского поселения Всеволожского муниципального района Ленинградской области

(ф.и.о., должность уполномоченного лица, наименование органа)

Заместитель главы
администрации по земельным
отношениям и муниципальному
имуществу

О.М. Федорова /
(расшифровка подписи)



М.П.
(при наличии)

Подпись

Дата выдачи

04.10.2024

(ДД.ММ.ГГГГ)

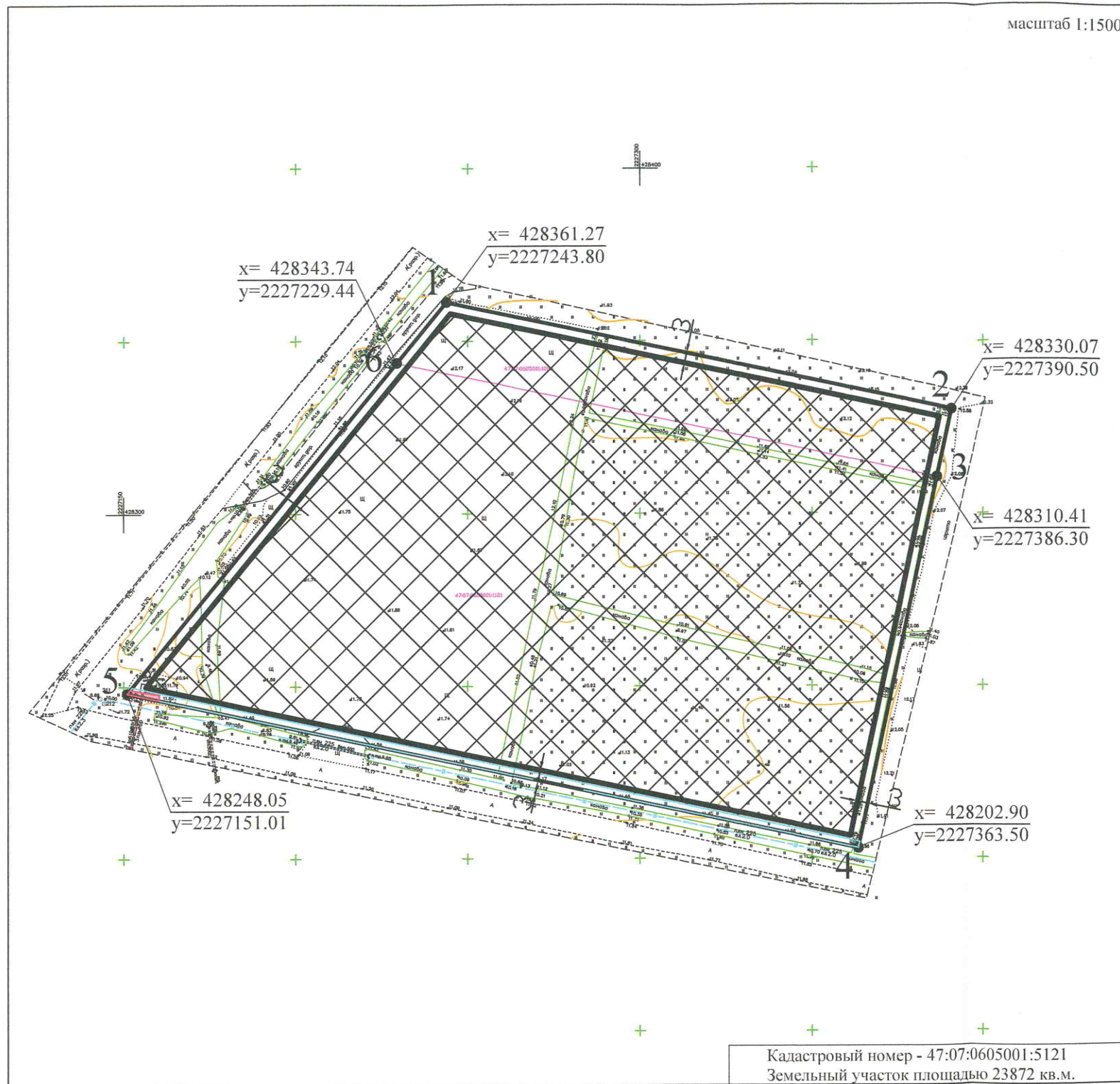
1. Чертеж(и) градостроительного плана земельного участка

Чертеж(и) градостроительного плана земельного участка разработан(ы) на топографической основе в масштабе 1: 500, выполненной ООО «Геодезическое Сопровождение Строительства» в 2022 году.
(дата, наименование организации, подготовившей топографическую основу)

Чертеж(и) градостроительного плана земельного участка разработан(ы) Администрацией Свердловского городского поселения Всеволожского муниципального района Ленинградской области в октябре 2024 года
(дата, наименование организации)

Чертеж градостроительного плана земельного участка

2. Схема расположения земельного участка в окружении смежнорасположенных земельных участков (ситуационный план)



условные обозначения

- минимальные отступы от границ земельного участка, в пределах которого разрешается строительство объектов капитального строительства
- минимальные отступы от границ земельного участка, в пределах которого разрешается строительство объектов капитального строительства
- границы зон планируемого размещения объектов капитального строительства
- $x=420162.82, y=2241457.43$ координаты поворотных точек з.у. - охранный зона водопровода S=423 м.кв.
- охранный зона кабеля низкого напряжения S=12,6 м.кв.
- номер поворотной точки з.у.

- границы земельных участков, сведения о которых внесены в Государственный кадастр недвижимости
- земельный участок с кадастровым номером 47:07:0605001:5121

условные обозначения	№ п/п	кадастровый номер	назначение объекта
	1		объекты капитального строительства - отсутствуют

Чертеж градостроительного плана земельного участка разработан:

			Дата	Российская Федерация, Ленинградская область, Всеволожский район, д.Новосаратовка	Управление архитектуры, градостроительства и земельных отношений администрации Свердловское городское поселение
Выполнил	Подольская		03.24.		
Проверил	Федорова		03.24.	Чертеж градостроительного плана земельного участка, М 1:500	

Чертеж градостроительного плана земельного участка разработан на топографической основе, выполненной ООО "Ориентир" в 2023 году Система координат - МСК-47 Система высот - Балтийская.

2. Информация о градостроительном регламенте либо требованиях к назначению, параметрам и размещению объекта капитального строительства на земельном участке, на который действие градостроительного регламента не распространяется или для которого градостроительный регламент не устанавливается Земельный участок расположен в Территориальной зоне ТП-1 (многофункциональная зона размещения объектов производственного (IV-V классов опасности) и складского назначения))
Установлен градостроительный регламент

2.1. Реквизиты акта органа государственной власти субъекта Российской Федерации, органа местного самоуправления, содержащего градостроительный регламент либо реквизиты акта федерального органа государственной власти, органа государственной власти субъекта Российской Федерации, органа местного самоуправления, иной организации, определяющего в соответствии с федеральными законами порядок использования земельного участка, на который действие градостроительного регламента не распространяется или для которого градостроительный регламент не устанавливается

Правила землепользования и застройки муниципального образования "Свердловское городское поселение" Всеволожского муниципального района Ленинградской области, утвержденные Приказом №53 от 28.05.2021 года Комитета градостроительной политики Ленинградской области "Об утверждении правил землепользования и застройки муниципального образования "Свердловское городское поселение" Всеволожского муниципального района Ленинградской области"

2.2. Информация о видах разрешенного использования земельного участка

ТП-1

1. Виды разрешенного использования земельных участков:

№ п/п	Код вида	Наименование вида разрешенного использования земельного участка	..Виды разрешенного использования		
			основные	условно-разрешенные	вспомогательные
1.	3.1.1.	Предоставление коммунальных услуг	О	-	Не устанавливаются
2.	3.9.2	Проведение научных исследований	-	У	
3.	3.9.3	Проведение научных испытаний	-	У	
4.	3.10.2	Приюты для животных	О	-	
5.	4.1	Деловое управление	О	-	
6.	4.2	Объекты торговли (торговые центры, торгово-развлекательные центры (комплексы))	О	-	
7.	4.4	Магазины	О	-	
8.	4.9	Служебные гаражи	О	-	
9.	4.9.1.1	Заправка транспортных средств	О	-	
10.	4.9.1.2	Обеспечение дорожного отдыха	О	-	
11.	4.9.1.3	Автомобильные мойки	О	-	
12.	4.9.1.4	Ремонт автомобилей	О	-	
13.	6.0	Производственная деятельность	О	-	
14.	6.2.1	Автомобилестроительная промышленность	О	-	
15.	6.3	Легкая промышленность	О	-	
16.	6.3.1	Фармацевтическая промышленность	О	-	
17.	6.4	Пищевая промышленность	О	-	
18.	6.6	Строительная промышленность	-	У	

№ п/п	Код вида	Наименование вида разрешенного использования земельного участка	..Виды разрешенного использования		
			основные	условно- разрешенные	вспомогательные
19.	6.7	Энергетика	-	У	
20.	6.8	Связь	-	У	
21.	6.9	Склады	О	-	
22.	6.11	Целлюлозно-бумажная промышленность	О	-	
23.	6.12	Научно-производственная деятельность	О	-	
24.	7.1.1	Железнодорожные пути	-	У	
25.	7.2.1	Размещение автомобильных дорог	-	У	
26.	7.3	Водный транспорт	О	-	
27.	7.5	Трубопроводный транспорт	О	-	
28.	8.3	Обеспечение внутреннего правопорядка	О	-	
29.	11.2	Специальное пользование водными объектами	О	-	
30.	12.0.2	Благоустройство территории	О	-	

2.3. Предельные (минимальные и (или) максимальные) размеры земельного участка и предельные параметры разрешенного строительства, реконструкции объекта капитального строительства, установленные градостроительным регламентом для территориальной зоны, в которой расположен земельный участок:

Предельные (минимальные и (или) максимальные) размеры земельных участков, в том числе их площадь			Минимальные отступы от границ земельного участка в целях определения мест допустимого размещения зданий, строений, сооружений, за пределами которых запрещено строительство зданий, строений, сооружений	Предельное количество этажей и (или) предельная высота зданий, строений, сооружений	Максимальный процент застройки в границах земельного участка, определяемый как отношение суммарной площади земельного участка, которая может быть застроена, ко всей площади земельного участка	Требования к архитектурным решениям объектов капитального строительства, расположенным в границах территории исторического поселения федерального или регионального значения	Иные показатели
1	2	3	4	5	6	7	8
Длина, м	Ширина, м	Площадь, м ² или га					
без ограничений	без ограничений	Минимальная - не подлежат установлению Максимальная – не подлежат установлению	3 м	Для видов разрешенного использования с кодом: 3.1.1; 3.9.2; 3.10.2; 4.4; 4.9.1.1; 4.9.1.2; 4.9.1.3; 4.9.1.4; 8.3 – 15 м Для видов разрешенного использования с кодом: 6.7; 6.8; 7.1.1; 7.2.1; 7.3; 7.5; 11.2; 12.0.2 – не подлежат установлению Иные установленные виды – 30 м	80 %	без ограничений	<u>Максимальные выступы за красную линию частей зданий, строений, сооружений в отношении балконов, эркеров, козырьков:</u> не более 3 м и не выше 3,5 м от уровня земли <u>Максимальный размер санитарно-защитной зоны:</u> – 100 м; – Иные установленные виды - не подлежат установлению

5. Информация об ограничениях использования земельного участка, в том числе, если земельный участок полностью или частично расположен в границах зон с особыми условиями использования территорий

1. Земельный участок полностью расположен в зоне с особыми условиями использования - Охранная зона транспорта «четвертая подзона приаэродромной территории аэродрома совместного базирования «Пушкин», реестровый номер 47:00-6.294;
2. Земельный участок полностью расположен в зоне с особыми условиями использования - Охранная зона транспорта «Третья подзона приаэродромной территории аэродрома совместного базирования «Пушкин», реестровый номер 47:00-6.306
3. Земельный участок полностью расположен в зоне с особыми условиями использования - Охранная зона транспорта «Приаэродромная территория аэродрома совместного базирования «Пушкин», реестровый номер 47:00-6.305

6. Информация о границах зон с особыми условиями использования территорий, если земельный участок полностью или частично расположен в границах таких зон:

Наименование зоны с особыми условиями использования территории с указанием объекта, в отношении которого установлена такая зона	Перечень координат характерных точек в системе координат, используемой для ведения Единого государственного реестра недвижимости		
	Обозначение (номер) характерной точки	X	Y
1	2	3	4
-	-	-	-

7. Информация о границах зон действия публичных сервитутов

Обозначение (номер) характерной точки	Перечень координат характерных точек в системе координат, используемой для ведения Единого государственного реестра недвижимости	
	X	Y
-	-	-

8. Номер и (или) наименование элемента планировочной структуры, в границах которого расположен земельный участок 02

9. Информация о технических условиях подключения (технологического присоединения) объектов капитального строительства к сетям инженерно-технического обеспечения, определенных с учетом программ комплексного развития систем коммунальной инфраструктуры поселения, городского округа Информация отсутствует

10. Реквизиты нормативных правовых актов субъекта Российской Федерации, муниципальных правовых актов, устанавливающих требования к благоустройству территории

-Решение совета депутатов МО «Свердловское городское поселение» Всеволожского муниципального района Ленинградской области от Решение №20 от 14.10.2021 «Об утверждении правил благоустройства территории муниципального образования «Свердловское городское поселение» Всеволожского муниципального района Ленинградской области».

11. Информация о красных линиях:*Информация отсутствует*

Обозначение (номер) характерной точки	Перечень координат характерных точек в системе координат, используемой для ведения Единого государственного реестра недвижимости	
	X	Y
1.	-	-

12. Информация о требованиях к архитектурно-градостроительному облику объекта капитального строительства: в соответствии с Приказом Комитета градостроительной политики ЛО № 135 от 28.09.2023, Приказом Комитета градостроительной политики ЛО № 164 от 15.11.2023 года.

Пронумеровано, прошито и
скреплено печатью на 11
Семьдесят четыре листах



Приложение 6

**Копия Выписки из Единого государственного реестра
недвижимости об объекте недвижимости
№ КУВИ-001/2024-234860065 от 20.09.2024 г**



Сведения о характеристиках объекта недвижимости

На основании запроса от 19.09.2024, поступившего на рассмотрение 19.09.2024, сообщаем, что согласно записям Единого государственного реестра недвижимости:

Раздел 1 Лист 1

Земельный участок			
вид объекта недвижимости			
Лист № 1 раздела 1	Всего листов раздела 1: 4	Всего разделов: 6	Всего листов выписки: 11
20.09.2024г. № КУВИ-001/2024-234860065			
Кадастровый номер:	47:07:0605001:5121		
Номер кадастрового квартала:	47:07:0605001		
Дата присвоения кадастрового номера:	29.02.2024		
Ранее присвоенный государственный учетный номер:	данные отсутствуют		
Местоположение:	Российская Федерация, Ленинградская область, Всеволожский район, д.Новосаратовка		
Площадь:	23872 +/- 270		
Кадастровая стоимость, руб.:	40335802.24		
Кадастровые номера расположенных в пределах земельного участка объектов недвижимости:	данные отсутствуют		
Кадастровые номера объектов недвижимости, из которых образован объект недвижимости:	47:07:0605001:1086; 47:07:0605001:1121		
Кадастровые номера образованных объектов недвижимости:	данные отсутствуют		
Категория земель:	Земли промышленности, энергетики, транспорта, связи, радиовещания, телевидения, информатики, земли для обеспечения космической деятельности, земли обороны, безопасности и земли иного специального назначения		
Виды разрешенного использования:	Производственная деятельность		
Сведения о кадастровом инженере:	Фурса Екатерина Александровна, № 2172, в АСРО "МСКИ", СНИЛС 10090724913, договор на выполнение кадастровых работ от 21.02.2024 № ИП 002, дата завершения кадастровых работ: 27.02.2024		
Сведения о лесах, водных объектах и об иных природных объектах, расположенных в пределах земельного участка:	данные отсутствуют		



ДОКУМЕНТ ПОДПИСАН
ЭЛЕКТРОННОЙ ПОДПИСЬЮ

Сертификат: 009F0BDC181A023B64597F1E2579BEFB50

Владелец: ФЕДЕРАЛЬНАЯ СЛУЖБА ГОСУДАРСТВЕННОЙ

РЕГИСТРАЦИИ, КАДАСТРА И КАРТОГРАФИИ

Действителен: с 02.08.2024 по 26.10.2025

полное наименование должности

инициалы, фамилия

Земельный участок			
вид объекта недвижимости			
Лист № 2 раздела 1	Всего листов раздела 1: 4	Всего разделов: 6	Всего листов выписки: 11
20.09.2024г. № КУВИ-001/2024-234860065			
Кадастровый номер:		47:07:0605001:5121	
Сведения о том, что земельный участок полностью расположен в границах зоны с особыми условиями использования территории, территории объекта культурного наследия, публичного сервитута:	<p>Земельный участок полностью расположен в границах зоны с реестровым номером 47:00-6.306 от 19.06.2023, ограничение использования земельного участка в пределах зоны: В соответствии с пп. 3) п. 3 Статьи 47 Воздушного кодекса РФ от 19 марта 1997 г. №60-ФЗ, в границах третьей подзоны запрещается размещать объекты, высота которых превышает ограничения, установленные уполномоченным Правительством Российской Федерации федеральным органом исполнительной власти при установлении соответствующей приаэродромной территории., вид/наименование: Третья подзона приаэродромной территории аэродрома совместного базирования «Пушкин», тип: Охранная зона транспорта, дата решения: 04.10.2022, номер решения: 946, наименование ОГВ/ОМСУ: Министерство обороны Российской Федерации</p> <p>Земельный участок полностью расположен в границах зоны с реестровым номером 47:00-6.305 от 19.06.2023, ограничение использования земельного участка в пределах зоны: В соответствии с п. 1, 3 Статьи 47 Воздушного кодекса РФ от 19 марта 1997 г. №60-ФЗ, Приаэродромная территория устанавливается актом уполномоченного Правительством Российской Федерации федерального органа исполнительной власти в целях обеспечения безопасности полетов воздушных судов, перспективного развития аэропорта и исключения негативного воздействия оборудования аэродрома и полетов воздушных судов на здоровье человека и окружающую среду в соответствии с настоящим Кодексом, земельным законодательством, законодательством о градостроительной деятельности с учетом требований законодательства в области обеспечения санитарно-эпидемиологического благополучия населения. На приаэродромной территории выделяются семь подзон, в которых устанавливаются ограничения использования объектов недвижимости и осуществления деятельности., вид/наименование: Приаэродромная территория аэродрома совместного базирования «Пушкин», тип: Охранная зона транспорта, дата решения: 04.10.2022, номер решения: 946, наименование ОГВ/ОМСУ: Министерство обороны Российской Федерации</p> <p>Земельный участок полностью расположен в границах зоны с реестровым номером 47:00-6.294 от 24.04.2023, ограничение использования земельного участка в пределах зоны: В соответствии с пп. 4) п. 3 Статьи 47 Воздушного кодекса РФ от 19 марта 1997 г. №60-ФЗ, в границах четвертой подзоны запрещается размещать объекты, создающие помехи в работе наземных объектов средств и систем обслуживания воздушного движения, навигации, посадки и связи, предназначенных для организации воздушного движения и расположенных вне первой подзоны., вид/наименование: Четвертая подзона приаэродромной территории аэродрома совместного базирования «Пушкин», тип: Охранная зона транспорта, дата решения: 04.10.2022, номер решения: 946, наименование ОГВ/ОМСУ: Министерство обороны Российской Федерации</p>		
Сведения о том, что земельный участок расположен в границах особой экономической зоны, территории опережающего развития, зоны территориального развития в Российской Федерации, игорной зоны:	данные отсутствуют		



ДОКУМЕНТ ПОДПИСАН
ЭЛЕКТРОННОЙ ПОДПИСЬЮ

Сертификат: 009F0BDC181A023B64597F1E2579BEFB50

Владелец: ФЕДЕРАЛЬНАЯ СЛУЖБА ГОСУДАРСТВЕННОЙ
РЕГИСТРАЦИИ, КАДАСТРА И КАРТОГРАФИИ
Действителен: с 02.08.2024 по 26.10.2025

полное наименование должности

инициалы, фамилия

Земельный участок			
вид объекта недвижимости			
Лист № 3 раздела 1	Всего листов раздела 1: 4	Всего разделов: 6	Всего листов выписки: 11
20.09.2024г. № КУВИ-001/2024-234860065			
Кадастровый номер:		47:07:0605001:5121	
Сведения о том, что земельный участок расположен в границах особо охраняемой природной территории, Байкальской природной территории и ее экологических зон, лесопарковом зеленом поясе, охотничьего угодья, лесничества:		данные отсутствуют	
Сведения о расположении земельного участка и (или) расположенного на нем объекта недвижимости в границах территории, в отношении которой принято решение о резервировании земель для государственных или муниципальных нужд:		данные отсутствуют	
Сведения о результатах проведения государственного земельного надзора:		данные отсутствуют	
Сведения о расположении земельного участка в границах территории, в отношении которой утвержден проект межевания территории:		данные отсутствуют	
Условный номер земельного участка:		данные отсутствуют	
Сведения о принятии акта и (или) заключении договора, предусматривающих предоставление в соответствии с земельным законодательством исполнительным органом государственным органом власти или органом местного самоуправления, находящегося в государственной или муниципальной собственности земельного участка для строительства наемного дома социального использования или наемного дома коммерческого использования:		данные отсутствуют	
Сведения о том, что земельный участок или земельные участки образованы на основании решения об изъятии земельного участка и (или) расположенного на нем объекта недвижимости для государственных или муниципальных нужд:		данные отсутствуют	
Сведения о том, что земельный участок образован из земель или земельного участка, государственная собственность на которые не разграничена:		данные отсутствуют	
Сведения о наличии земельного спора о местоположении границ земельных участков:		данные отсутствуют	
Статус записи об объекте недвижимости:		Сведения об объекте недвижимости имеют статус "актуальные"	
Особые отметки:		Для данного земельного участка обеспечен доступ посредством земельного участка (земельных участков) с кадастровым номером (кадастровыми номерами): 47:07:0605001:564, 47:07:0605001:542.	



ДОКУМЕНТ ПОДПИСАН
ЭЛЕКТРОННОЙ ПОДПИСЬЮ

Сертификат: 009F0BDC181A023B64597F1E2579BEFB50

Владелец: ФЕДЕРАЛЬНАЯ СЛУЖБА ГОСУДАРСТВЕННОЙ
РЕГИСТРАЦИИ, КАДАСТРА И КАРТОГРАФИИ
Действителен: с 02.08.2024 по 26.10.2025

полное наименование должности

инициалы, фамилия

Земельный участок			
вид объекта недвижимости			
Лист № 4 раздела 1	Всего листов раздела 1: 4	Всего разделов: 6	Всего листов выписки: 11
20.09.2024г. № КУВИ-001/2024-234860065			
Кадастровый номер:		47:07:0605001:5121	
		<p>Сведения об ограничениях права на объект недвижимости, обременениях данного объекта, не зарегистрированных в реестре прав, ограничений прав и обременений недвижимого имущества: вид ограничения (обременения): ограничения прав на земельный участок, предусмотренные статьей 56 Земельного кодекса Российской Федерации; срок действия: с 29.02.2024; реквизиты документа-основания: приказ об установлении приаэродромной территории от 04.10.2022 № 946 выдан: Министерство обороны Российской Федерации. вид ограничения (обременения): ограничения прав на земельный участок, предусмотренные статьей 56 Земельного кодекса Российской Федерации; срок действия: с 29.02.2024; реквизиты документа-основания: приказ об установлении приаэродромной территории от 04.10.2022 № 946 выдан: Министерство обороны Российской Федерации. вид ограничения (обременения): ограничения прав на земельный участок, предусмотренные статьей 56 Земельного кодекса Российской Федерации; срок действия: с 29.02.2024; реквизиты документа-основания: приказ об установлении приаэродромной территории от 04.10.2022 № 946 выдан: Министерство обороны Российской Федерации. Сведения, необходимые для заполнения раздела: 4 - Сведения о частях земельного участка, отсутствуют.</p>	
Получатель выписки:		Романович Михаил Владимирович	

полное наименование должности	 ДОКУМЕНТ ПОДПИСАН ЭЛЕКТРОННОЙ ПОДПИСЬЮ	инициалы, фамилия
	Сертификат: 009F0BDC181A023B64597F1E2579BEFB50 Владелец: ФЕДЕРАЛЬНАЯ СЛУЖБА ГОСУДАРСТВЕННОЙ РЕГИСТРАЦИИ, КАДАСТРА И КАРТОГРАФИИ Действителен: с 02.08.2024 по 26.10.2025	

Выписка из Единого государственного реестра недвижимости об объекте недвижимости

Сведения о зарегистрированных правах

Земельный участок			
вид объекта недвижимости			
Лист № 1 раздела 2	Всего листов раздела 2: 2	Всего разделов: 6	Всего листов выписки: 11
20.09.2024г. № КУВИ-001/2024-234860065			
Кадастровый номер:		47:07:0605001:5121	
1	Правообладатель (правообладатели):	1.1	Романович Михаил Владимирович, 06.05.1980, г. Сольвычегодск Котласского р-на Архангельской обл., Российская Федерация, СНИЛС 114-597-826 81 Паспорт гражданина Российской Федерации серия 11 02 №547562, выдан 16.07.2002, ОВД Котласского района Архангельской области
	Сведения о возможности предоставления третьим лицам персональных данных физического лица:	1.1.1	данные отсутствуют
2	Вид, номер, дата и время государственной регистрации права:	2.1	Собственность 47:07:0605001:5121-47/053/2024-1 29.02.2024 11:52:04
3	Сведения об осуществлении государственной регистрации сделки, права без необходимого в силу закона согласия третьего лица, органа:	3.1	данные отсутствуют
4	Ограничение прав и обременение объекта недвижимости:	не зарегистрировано	
5	Договоры участия в долевом строительстве:	не зарегистрировано	
6	Заявленные в судебном порядке права требования:	данные отсутствуют	
7	Сведения о возможности предоставления третьим лицам персональных данных физического лица	данные отсутствуют	
8	Сведения о возражении в отношении зарегистрированного права:	данные отсутствуют	
9	Сведения о наличии решения об изъятии объекта недвижимости для государственных и муниципальных нужд:	данные отсутствуют	
10	Сведения о невозможности государственной регистрации без личного участия правообладателя или его законного представителя:	данные отсутствуют	
11	Правопритязания и сведения о наличии поступивших, но не рассмотренных заявлений о проведении государственной регистрации права (перехода, прекращения права), ограничения права или обременения объекта недвижимости, сделки в отношении объекта недвижимости:	отсутствуют	



ДОКУМЕНТ ПОДПИСАН
ЭЛЕКТРОННОЙ ПОДПИСЬЮ

Сертификат: 009F0BDC181A023B64597F1E2579BEFB50

Владелец: ФЕДЕРАЛЬНАЯ СЛУЖБА ГОСУДАРСТВЕННОЙ


РЕГИСТРАЦИИ, КАДАСТРА И КАРТОГРАФИИ

Действителен: с 02.08.2024 по 26.10.2025

полное наименование должности

инициалы, фамилия

Земельный участок			
вид объекта недвижимости			
Лист № 2 раздела 2	Всего листов раздела 2: 2	Всего разделов: 6	Всего листов выписки: 11
20.09.2024г. № КУВИ-001/2024-234860065			
Кадастровый номер:		47:07:0605001:5121	
11	Сведения о невозможности государственной регистрации перехода, прекращения, ограничения права на земельный участок из земель сельскохозяйственного назначения:	данные отсутствуют	

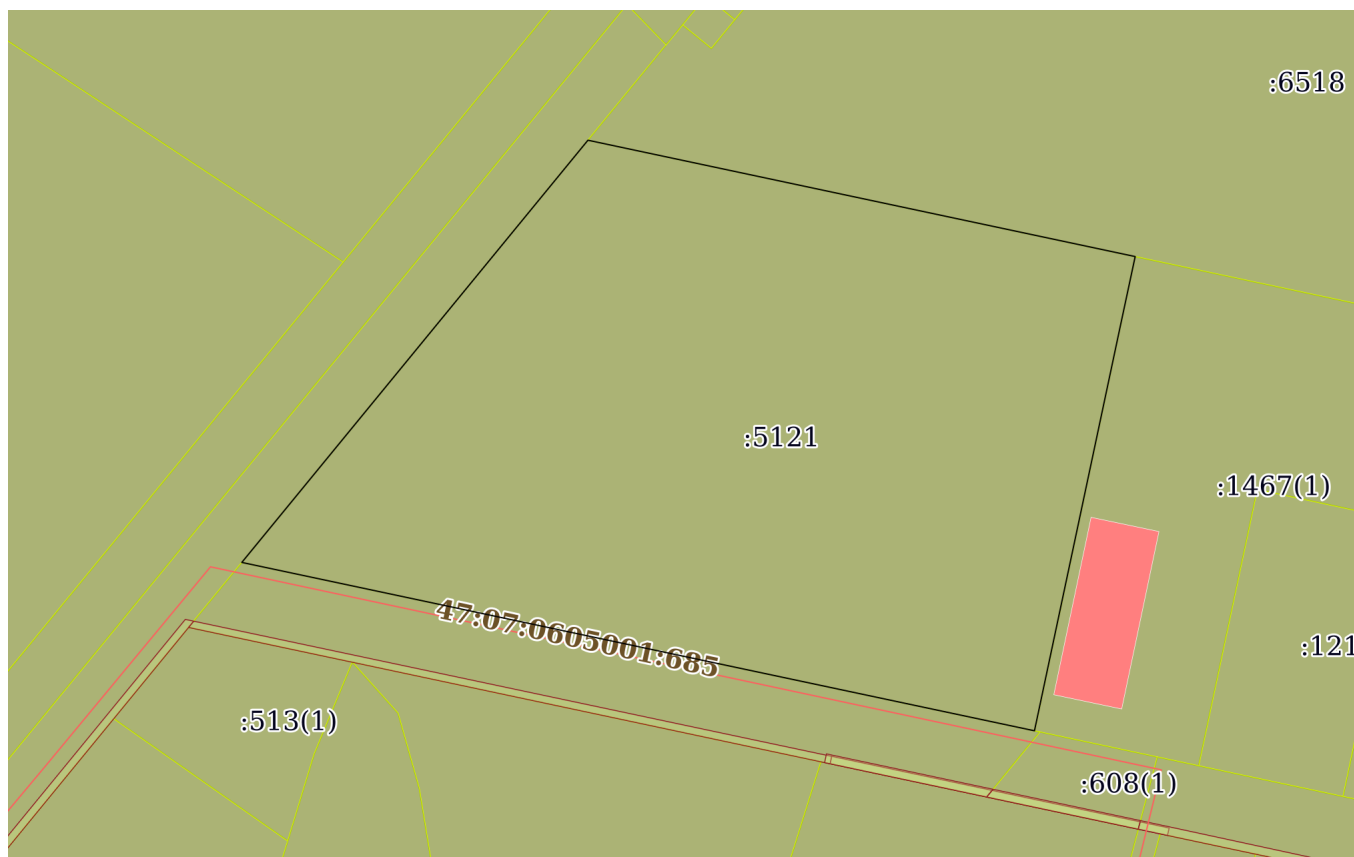
полное наименование должности	 ДОКУМЕНТ ПОДПИСАН ЭЛЕКТРОННОЙ ПОДПИСЬЮ Сертификат: 009F0BDC181A023B64597F1E2579BEFB50 Владелец: ФЕДЕРАЛЬНАЯ СЛУЖБА ГОСУДАРСТВЕННОЙ РЕГИСТРАЦИИ, КАДАСТРА И КАРТОГРАФИИ Действителен: с 02.08.2024 по 26.10.2025	инициалы, фамилия
-------------------------------	---	-------------------

Выписка из Единого государственного реестра недвижимости об объекте недвижимости

Описание местоположения земельного участка

Земельный участок			
вид объекта недвижимости			
Лист № 1 раздела 3	Всего листов раздела 3: 1	Всего разделов: 6	Всего листов выписки: 11
20.09.2024г. № КУВИ-001/2024-234860065			
Кадастровый номер:	47:07:0605001:5121		

План (чертеж, схема) земельного участка



Масштаб 1:2000

Условные обозначения:



ДОКУМЕНТ ПОДПИСАН
ЭЛЕКТРОННОЙ ПОДПИСЬЮ

Сертификат: 009F0BDC181A023B64597F1E2579BEFB50

Владелец: ФЕДЕРАЛЬНАЯ СЛУЖБА ГОСУДАРСТВЕННОЙ

РЕГИСТРАЦИИ, КАДАСТРА И КАРТОГРАФИИ

Действителен: с 02.08.2024 по 26.10.2025

полное наименование должности


инициалы, фамилия

Выписка из Единого государственного реестра недвижимости об объекте недвижимости

Описание местоположения земельного участка

Земельный участок			
вид объекта недвижимости			
Лист № 1 раздела 3.1	Всего листов раздела 3.1: 1	Всего разделов: 6	Всего листов выписки: 11
20.09.2024г. № КУВИ-001/2024-234860065			
Кадастровый номер:		47:07:0605001:5121	

Описание местоположения границ земельного участка							
№ п/п	Номер точки		Дирекционный угол	Горизонтальное проложение, м	Описание закрепления на местности	Кадастровые номера смежных участков	Сведения об адресах правообладателей смежных земельных участков
	начальная	конечная					
1	2	3	4	5	6	7	8
1	1.1.1	1.1.2	102°0.4'	149.98	-	47:07:0605001:6518	адрес отсутствует
2	1.1.2	1.1.3	192°3.5'	20.1	-	47:07:0605001:1467(1)	2672529@mail.ru
3	1.1.3	1.1.4	191°58.4'	109.9	-	47:07:0605001:1467(1)	2672529@mail.ru
4	1.1.4	1.1.5	281°59.8'	217.23	-	47:07:0605001:617(1)	адрес отсутствует
5	1.1.5	1.1.6	39°20.3'	123.72	-	47:07:0605001:564(1)	г. Санкт-Петербург, ул.Розенштейна, д.21, пом.164Н, к.21
6	1.1.6	1.1.1	39°19.4'	22.66	-	47:07:0605001:564(1)	г. Санкт-Петербург, ул.Розенштейна, д.21, пом.164Н, к.21

полное наименование должности	 ДОКУМЕНТ ПОДПИСАН ЭЛЕКТРОННОЙ ПОДПИСЬЮ	инициалы, фамилия
	Сертификат: 009F0BDC181A023B64597F1E2579BEFB50 Владелец: ФЕДЕРАЛЬНАЯ СЛУЖБА ГОСУДАРСТВЕННОЙ РЕГИСТРАЦИИ, КАДАСТРА И КАРТОГРАФИИ Действителен: с 02.08.2024 по 26.10.2025	

Выписка из Единого государственного реестра недвижимости об объекте недвижимости
Описание местоположения земельного участка

Земельный участок			
вид объекта недвижимости			
Лист № 1 раздела 3.2	Всего листов раздела 3.2: 1	Всего разделов: 6	Всего листов выписки: 11
20.09.2024г. № КУВИ-001/2024-234860065			
Кадастровый номер:		47:07:0605001:5121	

Сведения о характерных точках границы земельного участка				
Система координат МСК-47 зона 2				
Номер точки	Координаты, м		Описание закрепления на местности	Средняя квадратичная погрешность определения координат характерных точек границ земельного участка, м
	X	Y		
1	2	3	4	5
1	428361.27	2227243.8	Закрепление отсутствует	0.5
2	428330.07	2227390.5	Закрепление отсутствует	0.5
3	428310.41	2227386.3	Закрепление отсутствует	0.5
4	428202.9	2227363.5	Закрепление отсутствует	0.5
5	428248.05	2227151.01	Закрепление отсутствует	0.5
6	428343.74	2227229.44	Закрепление отсутствует	0.5
1	428361.27	2227243.8	Закрепление отсутствует	0.5



ДОКУМЕНТ ПОДПИСАН
ЭЛЕКТРОННОЙ ПОДПИСЬЮ

Сертификат: 009F0BDC181A023B64597F1E2579BEFB50

Владелец: ФЕДЕРАЛЬНАЯ СЛУЖБА ГОСУДАРСТВЕННОЙ
РЕГИСТРАЦИИ, КАДАСТРА И КАРТОГРАФИИ
Действителен: с 02.08.2024 по 26.10.2025

полное наименование должности

инициалы, фамилия

Выписка из Единого государственного реестра недвижимости об объекте недвижимости

Сведения о частях земельного участка

Земельный участок		
вид объекта недвижимости		
Лист № 1 раздела 4.1	Всего листов раздела 4.1: 2	Всего разделов: 6
Всего листов выписки: 11		
20.09.2024г. № КУВИ-001/2024-234860065		
Кадастровый номер:		47:07:0605001:5121
Учетный номер части	Площадь, м2	Содержание ограничения в использовании или ограничения права на объект недвижимости или обременения объекта недвижимости
1	2	3
	Весь	вид ограничения (обременения): ограничения прав на земельный участок, предусмотренные статьей 56 Земельного кодекса Российской Федерации; Срок действия: не установлен; реквизиты документа-основания: приказ об установлении приаэродромной территории от 04.10.2022 № 946 выдан: Министерство обороны Российской Федерации; Содержание ограничения (обременения): В соответствии с пп. 3) п. 3 Статьи 47 Воздушного кодекса РФ от 19 марта 1997 г. №60-ФЗ, в границах третьей подзоны запрещается размещать объекты, высота которых превышает ограничения, установленные уполномоченным Правительством Российской Федерации федеральным органом исполнительной власти при установлении соответствующей приаэродромной территории.; Реестровый номер границы: 47:00-6.306; Вид объекта реестра границ: Зона с особыми условиями использования территории; Вид зоны по документу: Третья подзона приаэродромной территории аэродрома совместного базирования «Пушкин»; Тип зоны: Охранная зона транспорта
	Весь	вид ограничения (обременения): ограничения прав на земельный участок, предусмотренные статьей 56 Земельного кодекса Российской Федерации; Срок действия: не установлен; реквизиты документа-основания: приказ об установлении приаэродромной территории от 04.10.2022 № 946 выдан: Министерство обороны Российской Федерации; Содержание ограничения (обременения): В соответствии с п. 1, 3 Статьи 47 Воздушного кодекса РФ от 19 марта 1997 г. №60-ФЗ, Приаэродромная территория устанавливается актом уполномоченного Правительством Российской Федерации федерального органа исполнительной власти в целях обеспечения безопасности полетов воздушных судов, перспективного развития аэропорта и исключения негативного воздействия оборудования аэродрома и полетов воздушных судов на здоровье человека и окружающую среду в соответствии с настоящим Кодексом, земельным законодательством, законодательством о градостроительной деятельности с учетом требований законодательства в области обеспечения санитарно-эпидемиологического благополучия населения. На приаэродромной территории выделяются семь подзон, в которых устанавливаются ограничения использования объектов недвижимости и осуществления деятельности.; Реестровый номер границы: 47:00-6.305; Вид объекта реестра границ: Зона с особыми условиями использования территории; Вид зоны по документу: Приаэродромная территория аэродрома совместного базирования «Пушкин»; Тип зоны: Охранная зона транспорта
	Весь	вид ограничения (обременения): ограничения прав на земельный участок, предусмотренные статьей 56 Земельного кодекса Российской Федерации; Срок действия: не установлен; реквизиты документа-основания: приказ об установлении



ДОКУМЕНТ ПОДПИСАН
ЭЛЕКТРОННОЙ ПОДПИСЬЮ

Сертификат: 009F0BDC181A023B64597F1E2579BEFB50

Владелец: ФЕДЕРАЛЬНАЯ СЛУЖБА ГОСУДАРСТВЕННОЙ

РЕГИСТРАЦИИ, КАДАСТРА И КАРТОГРАФИИ

Действителен: с 02.08.2024 по 26.10.2025

полное наименование должности

инициалы, фамилия

Земельный участок			
вид объекта недвижимости			
Лист № 2 раздела 4.1	Всего листов раздела 4.1: 2	Всего разделов: 6	Всего листов выписки: 11
20.09.2024г. № КУВИ-001/2024-234860065			
Кадастровый номер:		47:07:0605001:5121	
		<p>приаэродромной территории от 04.10.2022 № 946 выдан: Министерство обороны Российской Федерации; Содержание ограничения (обременения): В соответствии с пп. 4) п. 3 Статьи 47 Воздушного кодекса РФ от 19 марта 1997 г. №60-ФЗ, в границах четвертой подзоны запрещается размещать объекты, создающие помехи в работе наземных объектов средств и систем обслуживания воздушного движения, навигации, посадки и связи, предназначенных для организации воздушного движения и расположенных вне первой подзоны.; Реестровый номер границы: 47:00-6.294; Вид объекта реестра границ: Зона с особыми условиями использования территории; Вид зоны по документу: Четвертая подзона приаэродромной территории аэродрома совместного базирования «Пушкин»; Тип зоны: Охранная зона транспорта</p>	

полное наименование должности	 ДОКУМЕНТ ПОДПИСАН ЭЛЕКТРОННОЙ ПОДПИСЬЮ Сертификат: 009F0BDC181A023B64597F1E2579BEFB50 Владелец: ФЕДЕРАЛЬНАЯ СЛУЖБА ГОСУДАРСТВЕННОЙ РЕГИСТРАЦИИ, КАДАСТРА И КАРТОГРАФИИ Действителен: с 02.08.2024 по 26.10.2025	инициалы, фамилия
-------------------------------	---	-------------------

Приложение 7

Копия справки № 14102/33 – 125.5-24 от 17.01.2025 г



ФЕДЕРАЛЬНОЕ ГОСУДАРСТВЕННОЕ БЮДЖЕТНОЕ УЧРЕЖДЕНИЕ НАУКИ
**ИНСТИТУТ ИСТОРИИ МАТЕРИАЛЬНОЙ КУЛЬТУРЫ
 РОССИЙСКОЙ АКАДЕМИИ НАУК**

191186, Санкт-Петербург, Дворцовая наб., 18, литер А
 тел. +7 (812) 5715092, факс +7 (812) 5716271, Эл. почта: admin@archo.ru

№ 14102/33 – 125.5-24 от 17.01.2025

**К Акту
 Государственной
 историко-культурной
 экспертизы**

СПРАВКА

Дана в том, что следующие сотрудники Федерального государственного бюджетного учреждения науки Института истории материальной культуры Российской академии наук работают в ИИМК РАН

ФИО	стаж с
Лазаретов Игорь Павлович	17.01.1987
Поляков Андрей Владимирович	02.07.2001
Садыков Тимур Рашитович	11.08.2008
Богуславский Олег Игоревич	20.01.1992
Соловьев Сергей Львович	15.01.2010
Субботин Андрей Викторович	09.12.1975
Тарасов Алексей Юрьевич	12.03.2021

по настоящее время.

Директор Центра спасательной
 археологии ИИМК РАН

Н.Ф. Соловьева

Приложение 8

Копия доверенности № 14102/33-161.5-2 от 09 января 2025 г



ФЕДЕРАЛЬНОЕ ГОСУДАРСТВЕННОЕ БЮДЖЕТНОЕ УЧРЕЖДЕНИЕ НАУКИ
ИНСТИТУТ ИСТОРИИ МАТЕРИАЛЬНОЙ КУЛЬТУРЫ
РОССИЙСКОЙ АКАДЕМИИ НАУК

191181, Санкт-Петербург, Дворцовая наб., 18, лит. А.
 тел. +7 (812) 5715092, факс +7 (812) 5716271, Эл. почта: admin@archeo.ru

ДОВЕРЕННОСТЬ № 14102/33-161.5-2

г. Санкт-Петербург

09 января 2025 года

Федеральное государственное бюджетное учреждение науки Институт истории материальной культуры Российской академии наук (далее – ИИМК РАН) в лице директора Полякова Андрея Владимировича, действующего на основании Устава, уполномочивает директора Центра спасательной археологии **Соловьеву Наталью Федоровну**

на совершение от имени и в интересах ИИМК РАН следующих юридически значимых действий:

- представительство во всех государственных и муниципальных органах, а также представительство в отношениях с юридическими лицами и физическими лицами по всем вопросам с правом подачи от имени ИИМК РАН заявлений, ходатайств и других документов, их подписание и получение, совершение других действий;

- участие в закупках в соответствии с Федеральным законом от 05 апреля 2013 года N 44 "О контрактной системе в сфере закупок товаров, работ, услуг для обеспечения государственных и муниципальных нужд" (ч. 1 ст. 24 «Способы определения поставщиков (подрядчиков, исполнителей) и закупок в соответствии с Федеральным законом от 18 июля 2011 года N 223 "О закупках товаров, работ, услуг отдельными видами юридических лиц", заключение государственных контрактов и подписание договоров, включая право на подписание заявок, договоров, государственных контрактов;

- заключение, изменение и расторжение гражданско-правовых сделок;

- подписание актов сдачи-приёмки выполненных работ и оказанных услуг, счетов и счетов-фактур на выполненные ИИМК РАН работы.

Доверенность выдана по 31.12.2025 без права передоверия указанных полномочий третьим лицам

Подпись Соловьевой Н.Ф. _____ удостоверяется.

Директор ИИМК РАН д.и.н.



А.В.Поляков

Приложение 9

Сведения об экспертах

Сведения об экспертах:

Фамилия, имя, отчество	Лазаретов Игорь Павлович
Образование	высшее
Специальность	история
Ученая степень (звание)	кандидат исторических наук
Стаж работы	36 лет
Место работы и должность	ст.н.с. ИИМК РАН
Реквизиты аттестации	<p>Государственный эксперт по проведению историко-культурной экспертизы (приказ Министерства культуры Российской Федерации № 1537 от 17.09.2021 г. «Об утверждении статуса аттестованного эксперта по проведению государственной историко-культурной экспертизы» (п. 13))</p> <p>Объекты экспертизы:</p> <ul style="list-style-type: none"> - выявленные объекты культурного наследия в целях обоснования целесообразности включения данных объектов в реестр; - документы, обосновывающие включение объектов культурного наследия в реестр; - документы, обосновывающие исключение объектов культурного наследия из реестра; - земли, подлежащие воздействию земляных, строительных, мелиоративных, хозяйственных работ, предусмотренных статьей 25 Лесного кодекса Российской Федерации работ по использованию лесов (за исключением работ, указанных в пунктах 3, 4 и 7 части 1 статьи 25 Лесного кодекса Российской Федерации) и иных работ, в случае, если орган охраны объектов культурного наследия не имеет данных об отсутствии на указанных землях объектов культурного наследия, включенных в реестр, выявленных объектов культурного наследия либо объектов, обладающих признаками объекта культурного наследия; - документация, за исключением научных отчетов о выполненных археологических полевых работах, содержащая результаты исследований, в соответствии с которыми определяется наличие или отсутствие объектов, обладающих признаками объекта культурного наследия, на земельных участках, подлежащих воздействию земляных, строительных, мелиоративных, хозяйственных работ, работ по использованию лесов и иных работ;

	<ul style="list-style-type: none"> - документация или разделы документации, обосновывающие меры по обеспечению сохранности объекта культурного наследия, включенного в реестр, выявленного объекта культурного наследия либо объекта, обладающего признаками объекта культурного наследия, при проведении земляных, мелиоративных, хозяйственных работ, указанных в настоящей статье работ по использованию лесов и иных работ в границах территории объекта культурного наследия либо на земельном участке, непосредственно связанном с земельным участком в границах территории объекта культурного наследия
Фамилия, имя, отчество	Поляков Андрей Владимирович
Образование	высшее
Специальность	история
Ученая степень (звание)	доктор исторических наук
Стаж работы	22 год
Место работы и должность	ст.н.с. ИИМК РАН, и.о. директора ИИМК РАН
Реквизиты аттестации	<p>Государственный эксперт по проведению историко-культурной экспертизы (приказ Министерства культуры Российской Федерации № 1668 от 11.10.2021 г. «Об утверждении статуса аттестованного эксперта по проведению государственной историко-культурной экспертизы» (п. 23))</p> <p>Объекты экспертизы:</p> <ul style="list-style-type: none"> - выявленные объекты культурного наследия в целях обоснования целесообразности включения данных объектов в реестр; - документы, обосновывающие включение объектов культурного наследия в реестр; - документы, обосновывающие исключение объектов культурного наследия из реестра; - земли, подлежащие воздействию земляных, строительных, мелиоративных, хозяйственных работ, предусмотренных статьей 25 Лесного кодекса Российской Федерации работ по использованию лесов (за исключением работ, указанных в пунктах 3, 4 и 7 части 1 статьи 25 Лесного кодекса Российской Федерации) и иных работ, в случае, если указанные земли расположены в границах территорий, утвержденных в

	<p>соответствии с пунктом 34.2 пункта 1 статьи 9 Федерального закона;</p> <ul style="list-style-type: none"> - документация или разделы документации, обосновывающие меры по обеспечению сохранности объекта культурного наследия, включенного в реестр, выявленного объекта культурного наследия либо объекта, обладающего признаками объекта культурного наследия, при проведении земляных, мелиоративных, хозяйственных работ, указанных в настоящей статье работ, указанных в статье 30 Федерального закона работ по использованию лесов и иных работ в границах территории объекта культурного наследия либо на земельном участке, непосредственно связанном с земельным участком в границах территории объекта культурного наследия; - документация, за исключением научных отчетов о выполненных археологических полевых работах, содержащая результаты исследований, в соответствии с которыми определяется наличие или отсутствие объектов, обладающих признаками объекта культурного наследия, на земельных участках, подлежащих воздействию земляных, строительных, мелиоративных, хозяйственных работ, указанных в статье 30 Федерального закона работ по использованию лесов и иных работ;
Фамилия, имя, отчество	Садыков Тимур Рашитович
Образование	высшее
Специальность	история
Ученая степень (звание)	-
Стаж работы	12 лет
Место работы и должность	и.о. м.н.с. ИИМК РАН
Реквизиты аттестации	<p>Государственный эксперт по проведению историко-культурной экспертизы (приказ Министерства культуры Российской Федерации № 235 от 01.03.2022 г. «Об утверждении статуса аттестованного эксперта по проведению государственной историко-культурной экспертизы» (п. 25))</p> <p>Объекты экспертизы:</p>

	<ul style="list-style-type: none"> - выявленные объекты культурного наследия в целях обоснования целесообразности включения данных объектов в реестр; - документы, обосновывающие включение объектов культурного наследия в реестр;
Фамилия, имя, отчество	Соловьев Сергей Львович
Образование	высшее
Специальность	история
Ученая степень (звание)	кандидат исторических наук
Стаж работы	45 года
Место работы и должность	и.о. ст.н.с. ИИМК РАН
Реквизиты аттестации	<p>Государственный эксперт по проведению историко-культурной экспертизы (приказ Министерства культуры Российской Федерации № 235 от 01.03.2022 г. «Об утверждении статуса аттестованного эксперта по проведению государственной историко-культурной экспертизы» (п. 26))</p> <p>Объекты экспертизы:</p> <ul style="list-style-type: none"> - выявленные объекты культурного наследия в целях обоснования целесообразности включения данных объектов в реестр; - документы, обосновывающие включение объектов культурного наследия в реестр; - документы, обосновывающие исключение объектов культурного наследия из реестра; - земли, подлежащие воздействию земляных, строительных, мелиоративных, хозяйственных работ, предусмотренных статьей 25 Лесного кодекса Российской Федерации работ по использованию лесов (за исключением работ, указанных в пунктах 3, 4 и 7 части 1 статьи 25 Лесного кодекса Российской Федерации) и иных работ, в случае, если указанные земли расположены в границах территорий, утвержденных в соответствии с пунктом 34.2 пункта 1 статьи 9 Федерального закона; - документация или разделы документации, обосновывающие меры по обеспечению сохранности объекта культурного наследия, включенного в реестр, выявленного объекта культурного наследия либо объекта, обладающего

	<p>признаками объекта культурного наследия, при проведении земляных, мелиоративных, хозяйственных работ, указанных в настоящей статье работ, указанных в статье 30 Федерального закона работ по использованию лесов и иных работ в границах территории объекта культурного наследия либо на земельном участке, непосредственно связанном с земельным участком в границах территории объекта культурного наследия;</p> <ul style="list-style-type: none"> - документация, за исключением научных отчетов о выполненных археологических полевых работах, содержащая результаты исследований, в соответствии с которыми определяется наличие или отсутствие объектов, обладающих признаками объекта культурного наследия, на земельных участках, подлежащих воздействию земляных, строительных, мелиоративных, хозяйственных работ, указанных в статье 30 Федерального закона работ по использованию лесов и иных работ
Фамилия, имя, отчество	Субботин Андрей Викторович
Образование	высшее
Специальность	история
Ученая степень (звание)	кандидат исторических наук
Стаж работы	47 лет
Место работы и должность	ст.н.с. ИИМК РАН
Реквизиты аттестации	<p>Государственный эксперт по проведению историко-культурной экспертизы (приказ Министерства культуры Российской Федерации № 1668 от 11.10.2021 г. «Об утверждении статуса аттестованного эксперта по проведению государственной историко-культурной экспертизы» (п. 26))</p> <p>Объекты экспертизы:</p> <ul style="list-style-type: none"> - выявленные объекты культурного наследия в целях обоснования целесообразности включения данных объектов в реестр; - документы, обосновывающие включение объектов культурного наследия в реестр; - документы, обосновывающие исключение объектов культурного наследия из реестра; - земли, подлежащие воздействию земляных, строительных, мелиоративных, хозяйственных

	<p>работ, предусмотренных статьей 25 Лесного кодекса Российской Федерации работ по использованию лесов (за исключением работ, указанных в пунктах 3, 4 и 7 части 1 статьи 25 Лесного кодекса Российской Федерации) и иных работ, в случае, если указанные земли расположены в границах территорий, утвержденных в соответствии с пунктом 34.2 пункта 1 статьи 9 Федерального закона;</p> <ul style="list-style-type: none"> - документация или разделы документации, обосновывающие меры по обеспечению сохранности объекта культурного наследия, включенного в реестр, выявленного объекта культурного наследия либо объекта, обладающего признаками объекта культурного наследия, при проведении земляных, мелиоративных, хозяйственных работ, указанных в настоящей статье работ, указанных в статье 30 Федерального закона работ по использованию лесов и иных работ в границах территории объекта культурного наследия либо на земельном участке, непосредственно связанном с земельным участком в границах территории объекта культурного наследия; - документация, за исключением научных отчетов о выполненных археологических полевых работах, содержащая результаты исследований, в соответствии с которыми определяется наличие или отсутствие объектов, обладающих признаками объекта культурного наследия, на земельных участках, подлежащих воздействию земляных, строительных, мелиоративных, хозяйственных работ, указанных в статье 30 Федерального закона работ по использованию лесов и иных работ
Фамилия, имя, отчество	Тарасов Алексей Юрьевич
Образование	высшее
Специальность	история, археология
Ученая степень (звание)	кандидат исторических наук
Стаж работы	21 лет
Место работы и должность	н.с. ИИМК РАН
Реквизиты аттестации	Государственный эксперт по проведению историко-культурной экспертизы (приказ Министерства культуры Российской Федерации

№ 997 от 17.07.2019 г. «Об утверждении статуса аттестованного эксперта по проведению государственной историко-культурной экспертизы» (п. 29))

Объекты экспертизы:

- выявленные объекты культурного наследия в целях обоснования целесообразности включения данных объектов в реестр;
- земли, подлежащие воздействию земляных, строительных, мелиоративных, хозяйственных работ, предусмотренных статьей 25 Лесного кодекса Российской Федерации работ по использованию лесов (за исключением работ, указанных в пунктах 3, 4 и 7 части 1 статьи 25 Лесного кодекса Российской Федерации) и иных работ, в случае, если указанные земли расположены в границах территорий, утвержденных в соответствии с пунктом 34.2 статьи 9 Федерального закона № 73-ФЗ;
- документы, обосновывающие включение объектов культурного наследия в реестр;
- документы, обосновывающие исключение объектов культурного наследия из реестра;
- документация, за исключением научных отчетов о выполненных археологических полевых работах, содержащая результаты исследований, в соответствии с которыми определяется наличие или отсутствие объектов, обладающих признаками объекта культурного наследия, на земельных участках, подлежащих воздействию земляных, строительных, мелиоративных, хозяйственных работ, указанных в статье 30 Федерального закона № 73-ФЗ работ по использованию лесов и иных работ;
- документация или разделы документации, обосновывающие меры по обеспечению сохранности объекта культурного наследия, включенного в реестр, выявленного объекта культурного наследия либо объекта, обладающего признаками объекта культурного наследия, при проведении земляных, мелиоративных, хозяйственных работ, указанных в настоящей статье работ по использованию лесов и иных работ в границах территории объекта культурного наследия либо на земельном участке, непосредственно связанном с земельным участком в границах территории объекта культурного наследия.

Приложение 10

**Выдержки из приказа № 2252 от 27.07.2023 г.
«Об утверждении статуса аттестованного эксперта по
проведению государственной историко-культурной
экспертизы»**



**МИНИСТЕРСТВО КУЛЬТУРЫ
РОССИЙСКОЙ ФЕДЕРАЦИИ**

ПРИКАЗ

от 27 июля 2023.

Москва

№ 2252

**Об аттестации экспертов по проведению государственной
историко-культурной экспертизы**

В соответствии с Федеральным законом от 25 июня 2002 г. № 73-ФЗ «Об объектах культурного наследия (памятниках истории и культуры) народов Российской Федерации», пунктом 9 Положения о государственной историко-культурной экспертизе, утвержденного постановлением Правительства Российской Федерации от 15 июля 2009 г. № 569, Положением о порядке аттестации экспертов по проведению государственной историко-культурной экспертизы, утвержденным приказом Минкультуры России от 26 августа 2010 г. № 563 (в редакции приказа Минкультуры России от 30 декабря 2021 г. № 2317), руководствуясь Положением об аттестационной комиссии Минкультуры России, утвержденным приказом Минкультуры России от 29 декабря 2011 г. № 1276, протоколом заседания аттестационной комиссии Министерства культуры Российской Федерации по аттестации экспертов по проведению государственной историко-культурной экспертизы от 24 июля 2023 г., п р и к а з ы в а ю:

1. Аттестовать экспертов по проведению государственной историко-культурной экспертизы согласно приложению к настоящему приказу.

2. Департаменту государственной охраны культурного наследия (Р.А.Рыбало) обеспечить размещение информации об аттестованных экспертах на официальном сайте Минкультуры России в сети Интернет.

3. Контроль за исполнением настоящего приказа оставляю за собой.

Первый заместитель Министра



С.Г.Обрывалин

Приложение
к приказу Министерства культуры
Российской Федерации
от «27» июля 2023 г.
№ 2252

Аттестованные эксперты по проведению
государственной историко-культурной экспертизы

№ п/п	Фамилия, имя, отчество соискателя	Решение о присвоении статуса аттестованного эксперта:
1.	Тарасов Алексей Юрьевич	<ul style="list-style-type: none"> - выявленные объекты культурного наследия в целях обоснования целесообразности включения данных объектов в реестр; - документы, обосновывающие включение объектов культурного наследия в реестр; - документы, обосновывающие исключение объектов культурного наследия из реестра; - документация или разделы документации, обосновывающие меры по обеспечению сохранности объекта культурного наследия, включенного в реестр, выявленного объекта культурного наследия либо объекта, обладающего признаками объекта культурного наследия, при проведении земляных, мелиоративных, хозяйственных работ, указанных в статье 30 Федерального закона от 25.06.2002 № 73-ФЗ «Об объектах культурного наследия (памятниках истории и культуры) народов Российской Федерации» (далее – Федеральный закон № 73-ФЗ) работ по использованию лесов и иных работ в границах территории объекта культурного наследия либо на земельном участке, непосредственно связанном с земельным участком в границах территории объекта культурного наследия; - земли, подлежащие воздействию земляных, строительных, мелиоративных, хозяйственных работ, предусмотренных статьей 25 Лесного кодекса Российской Федерации работ по использованию лесов (за исключением работ, указанных в пунктах 3, 4 и 7 части 1 статьи 25 Лесного кодекса Российской Федерации)

		<p>Федерации) и иных работ, в случае, если указанные земли расположены в границах территорий, утвержденных в соответствии с пунктом 34.2 пункта 1 статьи 9 Федерального закона № 73-ФЗ;</p> <p>- документация, за исключением научных отчетов о выполненных археологических полевых работах, содержащая результаты исследований, в соответствии с которыми определяется наличие или отсутствие объектов, обладающих признаками объекта культурного наследия, на земельных участках, подлежащих воздействию земляных, строительных, мелиоративных, хозяйственных работ, указанных в статье 30 Федерального закона № 73-ФЗ.</p>
--	--	---

Приложение 11

**Выдержки из приказа № 1537 от 17.09.2021 г г.
«Об утверждении статуса аттестованного эксперта по
проведению государственной историко-культурной
экспертизы»**



**МИНИСТЕРСТВО КУЛЬТУРЫ
РОССИЙСКОЙ ФЕДЕРАЦИИ**

ПРИКАЗ

от 17 сентября 2021 г.

Москва

№ 1537

**Об аттестации экспертов по проведению государственной
историко-культурной экспертизы**

В соответствии с Федеральным законом от 25 июня 2002 г. № 73-ФЗ «Об объектах культурного наследия (памятниках истории и культуры) народов Российской Федерации», пунктом 9 Положения о государственной историко-культурной экспертизе, утвержденного постановлением Правительства Российской Федерации от 15 июля 2009 г. № 569, Положением о порядке аттестации экспертов по проведению государственной историко-культурной экспертизы, утвержденным приказом Минкультуры России от 26 августа 2010 г. № 563 (в редакции приказа Минкультуры России от 17 октября 2011 г. № 1003), руководствуясь Положением об аттестационной комиссии Минкультуры России, утвержденным приказом Минкультуры России от 29 декабря 2011 г. № 1276, протоколом заседания аттестационной комиссии Министерства культуры Российской Федерации по аттестации экспертов по проведению государственной историко-культурной экспертизы от 03 сентября 2021 г.,
п р и к а з ы в а ю:

1. Аттестовать экспертов по проведению государственной историко-культурной экспертизы согласно приложению к настоящему приказу.

2. Департаменту государственной охраны культурного наследия (Р.А.Рыбало) обеспечить размещение информации об аттестованных экспертах на официальном сайте Минкультуры России в сети Интернет.

3. Контроль за исполнением настоящего приказа оставляю за собой.

Первый заместитель Министра



С.Г.Обрывалин

Приложение
к приказу Министерства культуры
Российской Федерации
от «17» сентября 2021 г.
№ 1537

**Аттестованные эксперты по проведению
государственной историко-культурной экспертизы**

№ п/ п	Фамилия, имя, отчество соискателя	Решение о присвоении статуса аттестованного эксперта:
1.	Аврутов Юрий Иосифович	<ul style="list-style-type: none"> - выявленные объекты культурного наследия в целях обоснования целесообразности включения данных объектов в реестр; - документы, обосновывающие включение объектов культурного наследия в реестр; - документы, обосновывающие исключение объектов культурного наследия из реестра; - документы, обосновывающие изменение категории историко-культурного значения объекта культурного наследия; - документы, обосновывающие отнесение объекта культурного наследия к историко-культурным заповедникам, особо ценным объектам культурного наследия народов Российской Федерации либо объектам всемирного культурного и природного наследия; - проектная документация на проведение работ по сохранению объектов культурного наследия; - документация или разделы документации, обосновывающие меры по обеспечению сохранности объекта культурного наследия, включенного в реестр, выявленного объекта культурного наследия либо объекта, обладающего признаками объекта культурного наследия, при проведении земляных, мелиоративных, хозяйственных работ, указанных в статье 30 Федерального закона работ по использованию лесов и иных работ в границах территории объекта культурного наследия либо на земельном участке, непосредственно связанном с земельным участком в границах территории объекта культурного наследия;

		<ul style="list-style-type: none"> - проектная документация на проведение работ по сохранению объектов культурного наследия; - документация или разделы документации, обосновывающие меры по обеспечению сохранности объекта культурного наследия, включенного в реестр, выявленного объекта культурного наследия либо объекта, обладающего признаками объекта культурного наследия, при проведении земляных, мелиоративных, хозяйственных работ, указанных в статье 30 Федерального закона работ по использованию лесов и иных работ в границах территории объекта культурного наследия либо на земельном участке, непосредственно связанном с земельным участком в границах территории объекта культурного наследия.
13.	Лазаретов Игорь Павлович	<ul style="list-style-type: none"> - выявленные объекты культурного наследия в целях обоснования целесообразности включения данных объектов в реестр; - документы, обосновывающие включение объектов культурного наследия в реестр; - документы, обосновывающие исключение объектов культурного наследия из реестра; - земли, подлежащие воздействию земляных, строительных, мелиоративных, хозяйственных работ, предусмотренных статьей 25 Лесного кодекса Российской Федерации работ по использованию лесов (за исключением работ, указанных в пунктах 3, 4 и 7 части 1 статьи 25 Лесного кодекса Российской Федерации) и иных работ, в случае, если указанные земли расположены в границах территорий, утвержденных в соответствии с пунктом 34.2 пункта 1 статьи 9 Федерального закона; - документация или разделы документации, обосновывающие меры по обеспечению сохранности объекта культурного наследия, включенного в реестр, выявленного объекта культурного наследия либо объекта, обладающего признаками объекта культурного наследия, при проведении земляных, мелиоративных, хозяйственных работ, указанных в статье 30 Федерального закона работ по использованию лесов и иных работ в границах территории объекта культурного наследия либо на земельном участке, непосредственно связанном с земельным участком в границах территории объекта культурного наследия;

		<ul style="list-style-type: none"> - документация, за исключением научных отчетов о выполненных археологических полевых работах, содержащая результаты исследований, в соответствии с которыми определяется наличие или отсутствие объектов, обладающих признаками объекта культурного наследия, на земельных участках, подлежащих воздействию земляных, строительных, мелиоративных, хозяйственных работ, указанных в статье 30 Федерального закона работ по использованию лесов и иных работ.
14.	Лапшин Андрей Сергеевич	<ul style="list-style-type: none"> - выявленные объекты культурного наследия в целях обоснования целесообразности включения данных объектов в реестр; - документы, обосновывающие включение объектов культурного наследия в реестр; - земли, подлежащие воздействию земляных, строительных, мелиоративных, хозяйственных работ, предусмотренных статьей 25 Лесного кодекса Российской Федерации работ по использованию лесов (за исключением работ, указанных в пунктах 3, 4 и 7 части 1 статьи 25 Лесного кодекса Российской Федерации) и иных работ, в случае, если указанные земли расположены в границах территорий, утвержденных в соответствии с пунктом 34.2 пункта 1 статьи 9 Федерального закона; - документация, за исключением научных отчетов о выполненных археологических полевых работах, содержащая результаты исследований, в соответствии с которыми определяется наличие или отсутствие объектов, обладающих признаками объекта культурного наследия, на земельных участках, подлежащих воздействию земляных, строительных, мелиоративных, хозяйственных работ, указанных в статье 30 Федерального закона работ по использованию лесов и иных работ.
15.	Малихова Наталья Геннадьевна	<ul style="list-style-type: none"> - проектная документация на проведение работ по сохранению объектов культурного наследия; - документация или разделы документации, обосновывающие меры по обеспечению сохранности объекта культурного наследия, включенного в реестр, выявленного объекта культурного наследия либо объекта, обладающего признаками объекта культурного наследия, при проведении земляных, мелиоративных, хозяйственных работ, указанных в статье 30 Федерального закона работ по

Приложение 12

**Выдержки из приказа № 1668 от 11.10.2021 г.
«Об утверждении статуса аттестованного эксперта по
проведению государственной историко-культурной
экспертизы»**



**МИНИСТЕРСТВО КУЛЬТУРЫ
РОССИЙСКОЙ ФЕДЕРАЦИИ**

ПРИКАЗ

от 11 октября 2021

Москва

№ 1668

**Об аттестации экспертов по проведению государственной
историко-культурной экспертизы**

В соответствии с Федеральным законом от 25 июня 2002 г. № 73-ФЗ «Об объектах культурного наследия (памятниках истории и культуры) народов Российской Федерации», пунктом 9 Положения о государственной историко-культурной экспертизе, утвержденного постановлением Правительства Российской Федерации от 15 июля 2009 г. № 569, Положением о порядке аттестации экспертов по проведению государственной историко-культурной экспертизы, утвержденным приказом Минкультуры России от 26 августа 2010 г. № 563 (в редакции приказа Минкультуры России от 17 октября 2011 г. № 1003), руководствуясь Положением об аттестационной комиссии Минкультуры России, утвержденным приказом Минкультуры России от 29 декабря 2011 г. № 1276, протоколом заседания аттестационной комиссии Министерства культуры Российской Федерации по аттестации экспертов по проведению государственной историко-культурной экспертизы от 29 сентября 2021 г.,
п р и к а з ы в а ю:

1. Аттестовать экспертов по проведению государственной историко-культурной экспертизы согласно приложению к настоящему приказу.

2. Департаменту государственной охраны культурного наследия (Р.А.Рыбало) обеспечить размещение информации об аттестованных экспертах на официальном сайте Минкультуры России в сети Интернет.

3. Контроль за исполнением настоящего приказа оставляю за собой.

Первый заместитель Министра



С.Г.Обрывалин

Приложение
к приказу Министерства культуры
Российской Федерации
от « 11 » сентября 2021 г.
№ 1668

Аттестованные эксперты по проведению
государственной историко-культурной экспертизы

№ п/ п	Фамилия, имя, отчество соискателя	Решение о присвоении статуса аттестованного эксперта:
1.	Абуханов Абдурахман Залимханович	<ul style="list-style-type: none"> - выявленные объекты культурного наследия в целях обоснования целесообразности включения данных объектов в реестр; - документы, обосновывающие включение объектов культурного наследия в реестр; - проектная документация на проведение работ по сохранению объектов культурного наследия; - документация или разделы документации, обосновывающие меры по обеспечению сохранности объекта культурного наследия, включенного в реестр, выявленного объекта культурного наследия либо объекта, обладающего признаками объекта культурного наследия, при проведении земляных, мелиоративных, хозяйственных работ, указанных в статье 30 Федерального закона от 25.06.2002 № 73-ФЗ «Об объектах культурного наследия (памятниках истории и культуры) народов Российской Федерации» (далее – Федеральный закон) работ по использованию лесов и иных работ в границах территории объекта культурного наследия либо на земельном участке, непосредственно связанном с земельным участком в границах территории объекта культурного наследия.
2.	Аксенов Виктор Викторович	<ul style="list-style-type: none"> - выявленные объекты культурного наследия в целях обоснования целесообразности включения данных объектов в реестр; - документы, обосновывающие включение объектов культурного наследия в реестр; - документы, обосновывающие изменение категории историко-культурного значения объекта культурного наследия; - проектная документация на проведение работ по сохранению объектов культурного наследия;

		<ul style="list-style-type: none"> - документы, обосновывающие включение объектов культурного наследия в реестр; - документы, обосновывающие изменение категории историко-культурного значения объекта культурного наследия; - документы, обосновывающие отнесение объекта культурного наследия к историко-культурным заповедникам, особо ценным объектам культурного наследия народов Российской Федерации либо объектам всемирного культурного и природного наследия; - проектная документация на проведение работ по сохранению объектов культурного наследия.
23.	Поляков Андрей Владимирович	<ul style="list-style-type: none"> - выявленные объекты культурного наследия в целях обоснования целесообразности включения данных объектов в реестр; - документы, обосновывающие включение объектов культурного наследия в реестр; - документы, обосновывающие исключение объектов культурного наследия из реестра; - земли, подлежащие воздействию земляных, строительных, мелиоративных, хозяйственных работ, предусмотренных статьей 25 Лесного кодекса Российской Федерации работ по использованию лесов (за исключением работ, указанных в пунктах 3, 4 и 7 части 1 статьи 25 Лесного кодекса Российской Федерации) и иных работ, в случае, если указанные земли расположены в границах территорий, утвержденных в соответствии с пунктом 34.2 пункта 1 статьи 9 Федерального закона; - документация или разделы документации, обосновывающие меры по обеспечению сохранности объекта культурного наследия, включенного в реестр, выявленного объекта культурного наследия либо объекта, обладающего признаками объекта культурного наследия, при проведении земляных, мелиоративных, хозяйственных работ, указанных в статье 30 Федерального закона работ по использованию лесов и иных работ в границах территории объекта культурного наследия либо на земельном участке, непосредственно связанном с земельным участком в границах территории объекта культурного наследия; - документация, за исключением научных отчетов о выполненных археологических полевых работах, содержащая результаты исследований, в соответствии с которыми определяется наличие или отсутствие

		<p>объектов, обладающих признаками объекта культурного наследия, на земельных участках, подлежащих воздействию земляных, строительных, мелиоративных, хозяйственных работ, указанных в статье 30 Федерального закона работ по использованию лесов и иных работ.</p>
24.	Прямухин Алексей Николаевич	<ul style="list-style-type: none"> - выявленные объекты культурного наследия в целях обоснования целесообразности включения данных объектов в реестр; - документы, обосновывающие включение объектов культурного наследия в реестр; - земли, подлежащие воздействию земляных, строительных, мелиоративных, хозяйственных работ, предусмотренных статьей 25 Лесного кодекса Российской Федерации работ по использованию лесов (за исключением работ, указанных в пунктах 3, 4 и 7 части 1 статьи 25 Лесного кодекса Российской Федерации) и иных работ, в случае, если указанные земли расположены в границах территорий, утвержденных в соответствии с пунктом 34.2 пункта 1 статьи 9 Федерального закона; - документация или разделы документации, обосновывающие меры по обеспечению сохранности объекта культурного наследия, включенного в реестр, выявленного объекта культурного наследия либо объекта, обладающего признаками объекта культурного наследия, при проведении земляных, мелиоративных, хозяйственных работ, указанных в статье 30 Федерального закона работ по использованию лесов и иных работ в границах территории объекта культурного наследия либо на земельном участке, непосредственно связанном с земельным участком в границах территории объекта культурного наследия; - документация, за исключением научных отчетов о выполненных археологических полевых работах, содержащая результаты исследований, в соответствии с которыми определяется наличие или отсутствие объектов, обладающих признаками объекта культурного наследия, на земельных участках, подлежащих воздействию земляных, строительных, мелиоративных, хозяйственных работ, указанных в статье 30 Федерального закона работ по использованию лесов и иных работ.

25.	Сахновский Виктор Александрович	<ul style="list-style-type: none">- выявленные объекты культурного наследия в целях обоснования целесообразности включения данных объектов в реестр;- документы, обосновывающие включение объектов культурного наследия в реестр;- проектная документация на проведение работ по сохранению объектов культурного наследия;- документация или разделы документации, обосновывающие меры по обеспечению сохранности объекта культурного наследия, включенного в реестр, выявленного объекта культурного наследия либо объекта, обладающего признаками объекта культурного наследия, при проведении земляных, мелиоративных, хозяйственных работ, указанных в статье 30 Федерального закона работ по использованию лесов и иных работ в границах территории объекта культурного наследия либо на земельном участке, непосредственно связанном с земельным участком в границах территории объекта культурного наследия.
26.	Субботин Андрей Викторович	<ul style="list-style-type: none">- выявленные объекты культурного наследия в целях обоснования целесообразности включения данных объектов в реестр;- документы, обосновывающие включение объектов культурного наследия в реестр;- документы, обосновывающие исключение объектов культурного наследия из реестра;- земли, подлежащие воздействию земляных, строительных, мелиоративных, хозяйственных работ, предусмотренных статьей 25 Лесного кодекса Российской Федерации работ по использованию лесов (за исключением работ, указанных в пунктах 3, 4 и 7 части 1 статьи 25 Лесного кодекса Российской Федерации) и иных работ, в случае, если указанные земли расположены в границах территорий, утвержденных в соответствии с пунктом 34.2 пункта 1 статьи 9 Федерального закона;- документация или разделы документации, обосновывающие меры по обеспечению сохранности объекта культурного наследия, включенного в реестр, выявленного объекта культурного наследия либо объекта, обладающего признаками объекта культурного наследия, при проведении земляных, мелиоративных, хозяйственных работ, указанных в статье 30 Федерального закона работ по использованию лесов и иных работ в границах территории объекта культурного

		<p>наследия либо на земельном участке, непосредственно связанном с земельным участком в границах территории объекта культурного наследия;</p> <ul style="list-style-type: none"> - документация, за исключением научных отчетов о выполненных археологических полевых работах, содержащая результаты исследований, в соответствии с которыми определяется наличие или отсутствие объектов, обладающих признаками объекта культурного наследия, на земельных участках, подлежащих воздействию земляных, строительных, мелиоративных, хозяйственных работ, указанных в статье 30 Федерального закона работ по использованию лесов и иных работ.
27.	Сурков Алексей Владимирович	<ul style="list-style-type: none"> - выявленные объекты культурного наследия в целях обоснования целесообразности включения данных объектов в реестр; - документы, обосновывающие включение объектов культурного наследия в реестр; - документация или разделы документации, обосновывающие меры по обеспечению сохранности объекта культурного наследия, включенного в реестр, выявленного объекта культурного наследия либо объекта, обладающего признаками объекта культурного наследия, при проведении земляных, мелиоративных, хозяйственных работ, указанных в статье 30 Федерального закона работ по использованию лесов и иных работ в границах территории объекта культурного наследия либо на земельном участке, непосредственно связанном с земельным участком в границах территории объекта культурного наследия; - документация, за исключением научных отчетов о выполненных археологических полевых работах, содержащая результаты исследований, в соответствии с которыми определяется наличие или отсутствие объектов, обладающих признаками объекта культурного наследия, на земельных участках, подлежащих воздействию земляных, строительных, мелиоративных, хозяйственных работ, указанных в статье 30 Федерального закона работ по использованию лесов и иных работ.
28.	Тарновский Владимир Викторович	<ul style="list-style-type: none"> - выявленные объекты культурного наследия в целях обоснования целесообразности включения данных объектов в реестр; - документы, обосновывающие включение объектов культурного наследия в реестр;

Приложение 13

**Выдержки из приказа № 235 от 01.03.2022 г.
«Об утверждении статуса аттестованного эксперта по
проведению государственной историко-культурной
экспертизы»**



**МИНИСТЕРСТВО КУЛЬТУРЫ
РОССИЙСКОЙ ФЕДЕРАЦИИ**

ПРИКАЗ

от 1 марта 2022

Москва

№ 235

**Об аттестации экспертов по проведению государственной
историко-культурной экспертизы**

В соответствии с Федеральным законом от 25 июня 2002 г. № 73-ФЗ «Об объектах культурного наследия (памятниках истории и культуры) народов Российской Федерации», пунктом 9 Положения о государственной историко-культурной экспертизе, утвержденного постановлением Правительства Российской Федерации от 15 июля 2009 г. № 569, Положением о порядке аттестации экспертов по проведению государственной историко-культурной экспертизы, утвержденным приказом Минкультуры России от 26 августа 2010 г. № 563 (в редакции приказа Минкультуры России от 17 октября 2011 г. № 1003), руководствуясь Положением об аттестационной комиссии Минкультуры России, утвержденным приказом Минкультуры России от 29 декабря 2011 г. № 1276, протоколом заседания аттестационной комиссии Министерства культуры Российской Федерации по аттестации экспертов по проведению государственной историко-культурной экспертизы от 17 февраля 2022 г.,
п р и к а з ы в а ю:

1. Аттестовать экспертов по проведению государственной историко-культурной экспертизы согласно приложению к настоящему приказу.

2. Департаменту государственной охраны культурного наследия (Р.А.Рыбало) обеспечить размещение информации об аттестованных экспертах на официальном сайте Минкультуры России в сети Интернет.

3. Контроль за исполнением настоящего приказа оставляю за собой.

Первый заместитель Министра



С.Г.Обрывалин

Приложение
к приказу Министерства культуры
Российской Федерации
от « 1 » мая 2022 г.
№ 235

Аттестованные эксперты по проведению
государственной историко-культурной экспертизы

№ п/ п	Фамилия, имя, отчество соискателя	Решение о присвоении статуса аттестованного эксперта:
1.	Мялк Анна Вадимовна	<ul style="list-style-type: none"> - выявленные объекты культурного наследия в целях обоснования целесообразности включения данных объектов в реестр; - документы, обосновывающие включение объектов культурного наследия в реестр; - документы, обосновывающие исключение объектов культурного наследия из реестра; - документы, обосновывающие изменение категории историко-культурного значения объекта культурного наследия; - документы, обосновывающие отнесение объекта культурного наследия к историко-культурным заповедникам, особо ценным объектам культурного наследия народов Российской Федерации либо объектам всемирного культурного и природного наследия; - проектная документация на проведение работ по сохранению объектов культурного наследия; - документация или разделы документации, обосновывающие меры по обеспечению сохранности объекта культурного наследия, включенного в реестр, выявленного объекта культурного наследия либо объекта, обладающего признаками объекта культурного наследия, при проведении земляных, мелиоративных, хозяйственных работ, указанных в статье 30 Федерального закона от 25.06.2002 № 73-ФЗ «Об объектах культурного наследия (памятниках истории и культуры) народов Российской Федерации» (далее – Федеральный закон) работ по использованию лесов и иных работ в границах территории объекта культурного наследия либо на земельном участке, непосредственно

		<p>связанном с земельным участком в границах территории объекта культурного наследия;</p> <ul style="list-style-type: none"> - проекты зон охраны объекта культурного наследия; - документация, обосновывающая границы защитной зоны объекта культурного наследия.
24.	Рубель Александр Андреевич	<ul style="list-style-type: none"> - проекты зон охраны объекта культурного наследия.
25.	Садыков Тимур Рашитович	<ul style="list-style-type: none"> - выявленные объекты культурного наследия в целях обоснования целесообразности включения данных объектов в реестр; - документы, обосновывающие включение объектов культурного наследия в реестр.
26.	Соловьев Сергей Львович	<ul style="list-style-type: none"> - выявленные объекты культурного наследия в целях обоснования целесообразности включения данных объектов в реестр; - земли, подлежащие воздействию земляных, строительных, мелиоративных, хозяйственных работ, предусмотренных статьей 25 Лесного кодекса Российской Федерации работ по использованию лесов (за исключением работ, указанных в пунктах 3, 4 и 7 части 1 статьи 25 Лесного кодекса Российской Федерации) и иных работ, в случае, если указанные земли расположены в границах территорий, утвержденных в соответствии с пунктом 34.2 пункта 1 статьи 9 Федерального закона; - документы, обосновывающие включение объектов культурного наследия в реестр; - документы, обосновывающие исключение объектов культурного наследия из реестра; - документация, за исключением научных отчетов о выполненных археологических полевых работах, содержащая результаты исследований, в соответствии с которыми определяется наличие или отсутствие объектов, обладающих признаками объекта культурного наследия, на земельных участках, подлежащих воздействию земляных, строительных, мелиоративных, хозяйственных работ, указанных в статье 30 Федерального закона работ по использованию лесов и иных работ; - документация или разделы документации, обосновывающие меры по обеспечению сохранности объекта культурного наследия, включенного в реестр, выявленного объекта культурного наследия либо

		объекта, обладающего признаками объекта культурного наследия, при проведении земляных, мелиоративных, хозяйственных работ, указанных в статье 30 Федерального закона работ по использованию лесов и иных работ в границах территории объекта культурного наследия либо на земельном участке, непосредственно связанном с земельным участком в границах территории объекта культурного наследия.
27.	Шумилова Ольга Викторовна	- проектная документация на проведение работ по сохранению объектов культурного наследия.
28.	Юдин Александр Иванович	<ul style="list-style-type: none">- выявленные объекты культурного наследия в целях обоснования целесообразности включения данных объектов в реестр;- земли, подлежащие воздействию земляных, строительных, мелиоративных, хозяйственных работ, предусмотренных статьей 25 Лесного кодекса Российской Федерации работ по использованию лесов (за исключением работ, указанных в пунктах 3, 4 и 7 части 1 статьи 25 Лесного кодекса Российской Федерации) и иных работ, в случае, если указанные земли расположены в границах территорий, утвержденных в соответствии с пунктом 34.2 пункта 1 статьи 9 Федерального закона;- документы, обосновывающие включение объектов культурного наследия в реестр;- документы, обосновывающие исключение объектов культурного наследия из реестра;- документация, за исключением научных отчетов о выполненных археологических полевых работах, содержащая результаты исследований, в соответствии с которыми определяется наличие или отсутствие объектов, обладающих признаками объекта культурного наследия, на земельных участках, подлежащих воздействию земляных, строительных, мелиоративных, хозяйственных работ, указанных в статье 30 Федерального закона работ по использованию лесов и иных работ;- документация или разделы документации, обосновывающие меры по обеспечению сохранности объекта культурного наследия, включенного в реестр, выявленного объекта культурного наследия либо объекта, обладающего признаками объекта культурного наследия, при проведении земляных, мелиоративных, хозяйственных работ, указанных в статье 30

		Федерального закона работ по использованию лесов и иных работ в границах территории объекта культурного наследия либо на земельном участке, непосредственно связанном с земельным участком в границах территории объекта культурного наследия.
--	--	--
