ФЕДЕРАЛЬНОЕ ГОСУДАРСТВЕННОЕ БЮДЖЕТНОЕ УЧРЕЖДЕНИЕ НАУКИ
ИНСТИТУТ ИСТОРИИ МАТЕРИАЛЬНОЙ КУЛЬТУРЫ
РОССИЙСКОЙ АКАДЕМИИ НАУК (ИИМК РАН)

Дворцовая наб., 18, лит. А, Санкт-Петербург, 191186
тел. +7 (812) 5715092, факс +7 (812) 5716271, Эл. почта: admin@archeo.ru
ОКПО: 02698499, ОГРН: 1027809188527, ИНН: 7825004658, КПП: 784101001

УТВЕРЖДАЮ
Директор Центра спасательной археологии ИИМК РАН
Соловьева Н.Ф.
«25» августа 2025 г.

Акт государственной историко-культурной экспертизы земельного участка, подлежащего воздействию земляных, строительных, мелиоративных и (или) хозяйственных работ, предусмотренных статьей 25 Лесного кодекса Российской Федерации работ по использованию лесов (за исключением работ, указанных в пунктах 3, 4 и 7 части 1 статьи 25 Лесного кодекса Российской Федерации) и иных работ в случае, если федеральный орган охраны объектов культурного наследия и орган охраны объектов культурного наследия субъекта Российской Федерации не имеют данных об отсутствии на указанных землях объектов археологического наследия, включенных в реестр, и выявленных объектов археологического наследия (земельных участков, расположенных по адресу (местонахождение): Ленинградская область, Всеволожский район, Свердловское городское поселение, дер. Новосаратовка, кадастровые номера земельных участков 47:07:0605001:402, 47:07:0605001:409, 47:07:0605001:415, 47:07:0605001:416, 47:07:0605001:417, 47:07:0605001:421, 47:07:0605001:422, 47:07:0605001:423, 47:07:0605001:424, 47:07:0605001:426)

Заказчик: ООО «СПЕЦИАЛИЗИРОВАННЫЙ ЗАСТРОЙЩИК «Сэтл Эстейт»

г. Санкт-Петербург;
Ленинградская область, Всеволожский район, Свердловское городское поселение, дер. Новосаратовка
2025

Акт государственной историко-культурной экспертизы земельного участка, подлежащего воздействию земляных, строительных, мелиоративных и (или) хозяйственных работ, предусмотренных статьей 25 Лесного кодекса Российской Федерации работ по использованию лесов (за исключением работ, указанных в пунктах 3, 4 и 7 части 1 статьи 25 Лесного кодекса Российской Федерации) и иных работ в случае, если федеральный орган охраны объектов культурного наследия и орган охраны объектов культурного наследия субъекта Российской Федерации не имеют данных об отсутствии на указанных землях объектов археологического наследия, включенных в реестр, и выявленных объектов археологического наследия (земельных участков, расположенных по адресу (местонахождение): Ленинградская область, Всеволожский район, Свердловское городское поселение, дер. Новосаратовка, кадастровые номера земельных участков 47:07:0605001:402, 47:07:0605001:409, 47:07:0605001:415, 47:07:0605001:416, 47:07:0605001:417, 47:07:0605001:421, 47:07:0605001:422, 47:07:0605001:423, 47:07:0605001:424, 47:07:0605001:426)

Настоящий акт государственной историко-культурной экспертизы составлен в соответствии с Положением о государственной историко-культурной экспертизе, утвержденным постановлением Правительства Российской Федерации от 25 апреля 2024 г. № 530.

Дата начала проведения экспертизы: «20» июня 2025 г.

Дата окончания экспертизы: «25» августа 2025 г.

Место проведения экспертизы: г. Санкт-Петербург; Ленинградская область, Всеволожский район, Свердловское городское поселение, дер. Новосаратовка

Заказчик экспертизы: ООО «СПЕЦИАЛИЗИРОВАННЫЙ ЗАСТРОЙЩИК «Сэтл Эстейт»
Юридический / Почтовый адрес: 188640, Ленинградская область, Всеволожский район, г. Всеволожск, ул. Заводская, д. 6, помещение 308
ИНН 7810733993 / КПП 470301001
ОГРН 1187847194490
Электронная почта: info@setlcity.ru
телефон: (812) 327-92-62

Сведения об экспертной организации:

Полное наименование	**Федеральное государственное бюджетное учреждение науки Институт истории материальной культуры Российской академии**

	наук
Краткое наименование	ИИМК РАН
Организационно-правовая форма	Федеральное государственное бюджетное учреждение науки
Ведомственная принадлежность	Министерство науки и высшего образования Российской Федерации
Адрес	Российская Федерация, 191186, Санкт-Петербург, Дворцовая наб. 18, лит. А
Реквизиты	ИНН 7825004658 КПП 784101001 ОГРН: 1027809188527 ОКПО: 0269849 ОКВЭД 72.20

На основании пп. б) п. 7 Положения о государственной историко-культурной экспертизе, утвержденного постановлением Правительства Российской Федерации от 25 апреля 2024 г. № 530 ИИМК РАН соответствует требованию в части кадрового состава, как юридическое лицо, привлекаемое в качестве эксперта (см. Приложение 9).

Сведения об эксперте:

Фамилия, имя, отчество	**Вахонеев Виктор Васильевич**
Образование	высшее
Специальность	история
Ученая степень (звание)	кандидат наук
Стаж работы	8 лет
Место работы и должность	и ст.н.с. к.н. ИИМК РАН
Реквизиты аттестации	Государственный эксперт по проведению историко-культурной экспертизы (приказ Министерства культуры Российской Федерации № 1055 от 18.06.2025 г. «Об утверждении статуса аттестованного эксперта по проведению государственной историко-культурной экспертизы» (п. 13)) Объекты экспертизы: - земли, подлежащие воздействию земляных, строительных, мелиоративных, хозяйственных работ, предусмотренных статьей 25 Лесного кодекса Российской Федерации работ по использованию лесов (за исключением работ, указанных в пунктах 3,

	4 и 7 части 1 статьи 25 Лесного кодекса Российской Федерации) и иных работ, в случае, если указанные земли расположены в границах территорий, утвержденных в соответствии с подпунктом 34.2 пункта 1 статьи 9 Федерального закона от 25.06.2002 № 73-ФЗ «Об объектах культурного наследия (памятниках истории и культуры) народов Российской Федерации»; - документация, за исключением научных отчетов о выполненных археологических полевых работах, содержащая результаты исследований, в соответствии с которыми определяется наличие или отсутствие объектов, обладающих признаками объекта культурного наследия, на земельных участках, подлежащих воздействию земляных, строительных, мелиоративных, хозяйственных работ, указанных в статье 30 Федерального закона № 73-ФЗ «Об объектах культурного наследия (памятниках истории и культуры) народов Российской Федерации» работ по использованию лесов и иных работ; - разделы об обеспечении сохранности объекта культурного наследия, включенного в реестр, выявленного объекта культурного наследия, входящие в состав проектной или иной документации, проекты обеспечения сохранности указанных объектов при проведении земляных, строительных, мелиоративных, хозяйственных работ, указанных в статье 30 Федерального закона № 73-ФЗ «Об объектах культурного наследия (памятниках истории и культуры) народов Российской Федерации» работ по использованию лесов и иных работ, включающие оценку воздействия таких работ на указанные объекты и содержащие меры по обеспечению сохранности указанных объектов при проведении таких работ в границах территории указанных объектов либо на земельном участке, непосредственно связанном с земельным участком в границах территории указанных объектов.

В соответствии с законодательством Российской Федерации эксперт несет ответственность за достоверность сведений, изложенных в заключении экспертизы.

Эксперт Вахонеев В.В.

Отношения к заказчику

Экспертная организация:

- не участвует в разработке проектной документации на строительство,

расширение, реконструкцию, техническое перевооружение, консервацию и ликвидацию, и иное хозяйственное освоение объекта или объектов, в отношении которых проводится экспертиза, или подобной проектной документации;

- не участвует в проектировании или конструировании, изготовлении, поставке, монтаже, ремонте, покупке, владении, эксплуатации или обслуживании технических устройств, применяемых на объекте или других объектах, в отношении которых проводится экспертиза, или подобных конкурентных технических устройств;
- не участвует в проектировании или конструировании, строительстве, ремонте, покупке, владении, эксплуатации или обслуживании зданий и сооружений на объекте или других объектах, в отношении которых проводится экспертиза, или подобных конкурентных зданий и сооружений;
- не имеет с заказчиком отношений общего владения; не имеет с заказчиком конфликта интересов;
- не подлежит непосредственной отчетности тому же вышестоящему управляющему органу, что и заказчик экспертизы;
- не выполняет функции официального представителя заказчика.

Эксперт:

- не имеет родственных связей с заказчиком (его должностными лицами, работниками);
- не состоит в трудовых отношениях с заказчиком;
- не имеет долговых обязательств или обязательств имущественного характера перед заказчиком (его должностным лицом или работником), а также заказчик (его должностное лицо или работник) не имеет долговых обязательств или обязательств имущественного характера перед экспертом;
- не владеет ценными бумагами, акциями (долями участия, паями в уставных капиталах) заказчика;
- не заинтересован в результатах исследований либо решений, вытекающих из настоящего экспертного заключения, в целях получения выгоды в виде денег, ценностей, имущества, услуг имущественного характера или имущественных прав для себя или третьих лиц.

Основание проведения государственной историко-культурной экспертизы

1. Федеральный закон от 25.06.2002 № 73-ФЗ «Об объектах культурного наследия (памятниках истории и культуры) народов Российской Федерации».

2. Положение о государственной историко-культурной экспертизе, утвержденное Постановлением Правительства РФ от 25.04.2024 г. № 530.

3. Договор № 50 от 04 марта 2025 года между ИИМК РАН и Заказчиком.

4. Письмо Комитета по сохранению культурного наследия Ленинградской области № 01-17-967/2025-0-1 от 19 февраля 2025 года.

Цель и объект экспертизы

Цель экспертизы: определение наличия или отсутствия объектов археологического наследия либо объектов, обладающих признаками объекта археологического наследия, на земельных участках, землях лесного фонда или в границах водных объектов или их частей, подлежащих воздействию земляных, строительных, мелиоративных, хозяйственных работ, указанных в статье 30 настоящего Федерального закона работ по использованию лесов и иных работ, в случае, если указанные земельные участки, земли лесного фонда, водные объекты, их части расположены в границах территорий, утвержденных в соответствии с пунктом 34.2 пункта 1 статьи 9 настоящего Федерального закона; на земельных участках, расположенных по адресу (местонахождение): Ленинградская область, Всеволожский район, Свердловское городское поселение, дер. Новосаратовка, кадастровые номера земельных участков 47:07:0605001:402, 47:07:0605001:409, 47:07:0605001:415, 47:07:0605001:416, 47:07:0605001:417, 47:07:0605001:421, 47:07:0605001:422, 47:07:0605001:423, 47:07:0605001:424, 47:07:0605001:426.

Объект экспертизы: земли, подлежащие воздействию земляных, строительных, мелиоративных, хозяйственных работ, предусмотренных статьей 25 Лесного кодекса Российской Федерации работ по использованию лесов (за исключением работ, указанных в пунктах 3, 4 и 7 части 1 статьи 25 Лесного кодекса Российской Федерации) и иных работ, в случае, если указанные земли расположены в границах территорий, утвержденных в соответствии с пунктом 34.2 пункта 1 статьи 9 настоящего Федерального закона; земельные участки, расположенные по адресу (местонахождение): Ленинградская область, Всеволожский район, Свердловское городское поселение, дер. Новосаратовка, кадастровые номера земельных участков 47:07:0605001:402, 47:07:0605001:409, 47:07:0605001:415, 47:07:0605001:416, 47:07:0605001:417, 47:07:0605001:421, 47:07:0605001:422, 47:07:0605001:423, 47:07:0605001:424, 47:07:0605001:426.

Перечень документов, представленных Заказчиком

- Копия письма Комитета по сохранению культурного наследия Ленинградской области № 01-17-967/2025-0-1 от 19 февраля 2025 года.
- Схема расположения земельного участка на кадастровой карте территории.
- Копия письма ООО «СПЕЦИАЛИЗИРОВАННЫЙ ЗАСТРОЙЩИК «Сэтл Эстейт» № Исх.20596/ДПП/СЗСЭ от 26.05.2025 с обоснованием отсутствия градостроительного плана земельного участка.
- Копии Выписок из Единого государственного реестра недвижимости об объектах недвижимости.

Перечень документов и материалов, привлекаемых при проведении экспертизы, а также использованной для нее специальной, технической и справочной литературы

1. Основы законодательства Российской Федерации о культуре, утв. Верховным Советом РФ 9 октября 1992 г. N 3612-1.
2. Федеральный закон РФ от 25 июня 2002 г. №73-ФЗ "Об объектах культурного наследия (памятниках истории и культуры) народов Российской Федерации".
3. Положение о государственной историко-культурной экспертизе, утв. Постановлением Правительства от 25.04.2024 г. № 530.
4. Правила выдачи, приостановления и прекращения действия разрешений (открытых листов) на проведение работ по выявлению и изучению объектов археологического наследия, включая работы, имеющие целью поиск и изъятие археологических предметов (утв. Постановлением Правительства РФ № 1893 от 24 октября 2022 г.).
5. Положение о порядке проведения археологических полевых работ и составления научной отчетной документации, утвержденное постановлением Бюро Отделения историко-филологических наук Российской академии наук №15 от 12 апреля 2023 г.
6. Приказ Министерства культуры Российской Федерации от 1 сентября 2015 г. N 2328 "Об утверждении перечня отдельных сведений об объектах археологического наследия, которые не подлежат опубликованию".
7. Закон Ленинградской области от 25.12.2015 № 140-оз "О государственной охране, сохранении, использовании и популяризации объектов культурного наследия (памятников истории и культуры) народов Российской Федерации, расположенных на территории Ленинградской области"

8. Положение о едином государственном реестре объектов культурного наследия (памятников истории и культуры) народов Российской Федерации, утвержденное приказом Министерства культуры Российской Федерации от 30.10.2011 № 954.

9. Герасимов Д.В. История изучения, хронология и периодизация памятников эпохи неолита юга Карельского перешейка //Археологическое наследие Санкт-Петербурга. - СПб., 2003. - Вып. 1. – С. 12-24.

10. Герасимов Д.В., Крийска А., Лисицын С.Н. Памятники каменного века юго-восточного побережья Финского залива: хронология и геоморфология // КСИА, Вып. 227. М., 2012 – С. 243-250.

11. Гурина Н.Н. Древняя история северо-запада европейской части СССР. // МИА. 1961. № 87.

12. Добровольский И. Г., Дубов И. В., Кузьменко Ю. К. Граффити на восточных монетах: Древняя Русь и сопредельные страны. – Л., 1991.

13. Иванова Н.И. По немецким колониям Санкт-Петербурга и окрестностей. Путеводитель. (Материалы для проведения экскурсий по немецким колониям Санкт-Петербурга и окрестностей). СПб, 2015.

14. Лапшин В.А. Археологическая карта Ленинградской области. Ч. 1. Западные районы. СПб., 1990.

15. Мурашкин А. И. Отчет о работах Ленинградского областного отряда Санкт-Петербургского государственного университета в 2004 г. // Архив ИИМК РАН/ Ф. 35/ опись 1/ 2004/45.

16. Сакса А.И. Древняя Карелия в конце I – начале II тысячелетия н.э. Происхождение, история и культура населения летописной Карельской земли. СПб, 2010.

Сведения об обстоятельствах, повлиявших на процесс проведения и результаты экспертизы

Обстоятельства, повлиявшие на процесс проведения и результаты экспертизы, отсутствуют.

Сведения о проведенных исследованиях

В процессе государственной историко-культурной экспертизы:

- проведены полевые научно-исследовательские археологические работы (разведки);
- подготовлен отчет о проведении полевых научно-исследовательских археологических работ;

- выполнен анализ действующего законодательства в сфере охраны культурного наследия;
- выполнен анализ документов и материалов, полученных для проведения экспертизы по объекту с формулировкой выводов;
- оформлены результаты государственной историко-культурной экспертизы в виде Акта.

Факты и сведения, выявленные и установленные в результате проведенных исследований

Историко-культурное научное археологическое обследование (разведки) с целью проведения государственной историко-культурной экспертизы земельных участков, расположенных по адресу (местонахождение): Ленинградская область, Всеволожский район, Свердловское городское поселение, дер. Новосаратовка, кадастровые номера земельных участков 47:07:0605001:402, 47:07:0605001:409, 47:07:0605001:415, 47:07:0605001:416, 47:07:0605001:417, 47:07:0605001:421, 47:07:0605001:422, 47:07:0605001:423, 47:07:0605001:424, 47:07:0605001:426 проводилось в апреле 2025 г. сотрудниками Центра спасательной археологии ИИМК РАН под руководством, заместителя директора ИИМК РАН, к.и.н. Богуславского Олега Игоревича. Работы осуществлялись на основании договора № 50 от 04 марта 2025 года, заключенного между ИИМК РАН и ООО «СПЕЦИАЛИЗИРОВАННЫЙ ЗАСТРОЙЩИК «Сэтл Эстейт» и разрешения (Открытого Листа) № Р018-00103-00/01395433 от 25 сентября 2024 года, выданного Министерством культуры РФ 25 сентября 2024 года на имя заместителя директора ИИМК РАН, к.и.н. Богуславского Олега Игоревича на право производства археологических полевых работ (археологических разведок) с осуществлением локальных земляных работ на земельном участке в Приозерском, Бокситогорском, Тихвинском, Лодейнопольском, Подпорожском, Кировском, Киришском, Волосовском, Волховском, Всеволожском, Выборгском, Гатчинском, Лужском, Ломоносовском, Сланцевском, Тосненском, Кингисеппском районах и Сосновоборском г.о. Ленинградской области. Срок действия Открытого листа: с 25 сентября 2024 года по 25 августа 2025 года.

Исследования проводились во исполнение требований Федерального закона № 73-ФЗ от 25 июня 2002 «Об объектах культурного наследия (памятниках истории и культуры) народов Российской Федерации».

Границы участка, подлежащего археологическому обследованию, предоставлены ООО «СПЕЦИАЛИЗИРОВАННЫЙ ЗАСТРОЙЩИК «Сэтл Эстейт». Объемы изыскательских работ определялись исходя из площади земельного участка на основании исходных материалов, представленных Заказчиком работ, с учетом

существующих методических рекомендаций. При проведении исследований эксперт опирался на предоставленные ООО «СПЕЦИАЛИЗИРОВАННЫЙ ЗАСТРОЙЩИК «Сэтл Эстейт» документы, сведения и картографические материалы, а также открытые данные, предоставляемые федеральными и региональными органами власти, в том числе Геоинформационный портал (https://nspd.gov.ru). В документах, представленных Заказчиком для проведения экспертизы, несоответствий не выявлено.

До начала полевых археологических работ ИИМК РАН были выполнены историко-библиографические изыскания и анализ опубликованных данных по территории, расположенной вблизи земельного участка на предмет наличия объектов археологического наследия и археологической изученности территории. Результаты данных исследований представлены в полном научно-техническом отчете (Прил. 3).

Краткая история развития района работ

Территория Всеволожского района расположена в юго-восточной части Карельского перешейка между городом Санкт-Петербургом и Ладожским озером. В древности территория района располагалась на Великом водном пути «Из варяг в греки» и сухопутном пути между Русью и Скандинавией.

В переписной книге Водской пятины – документе, описывающем новгородские владения по состоянию на 1500 год, имеются точные доказательства «обжитости» территории – в XV в. интересующая нас территория современной Новосаратовки входила в состав Новгородского уезда. Однако, в землях Приневья с конца 15 вплоть до 1700 – х гг. неоднократно менялось население. В конце 15 в. произошла массовая замена новгородского населения московским, в 16 в. частые военные действия между Московским государством и Швецией, голодные годы, моровые поветрия, хозяйственный кризис, проявившийся в Водской пятине с 1569-1571 гг., привели к запустениям и бегству населения пятины. С 1580-х гг. после завоевания этих территорий Швецией и особенно, с 1617 г. (после подписания Столбовского договора между Московским государством и Швецией, по которому земли Приневья юридически отходили к Швеции), прошла волна нового массового исхода русского православного населения и замены его немецким, голландским, в основном шведским и финским (Семенцов, 1997, с. 94).

С 1702-1703 гг., когда данные территории снова вошли в состав Российского государства, Петр I и на берегах Невы началось строительство Санкт-Петербурга – это вызвало новую волну массовых переселений. Когда эти земли в результате Северной войны стали русскими, Петр переселил в обезлюдевшие края крестьян из других губерний (Петрова А., 2013).

До XVIII века территория современного Всеволожского района входила в Ореховский уезд, Корельской половины Водской пятины, и делилась на Иванской Куиваской, Воздвиженской Корбоселской и Ильинской Телкужской погосты. С середины XVIII века до 1923 года, территория входила в 3-й и 4-й станы Санкт-Петербургского уезда (западная часть) и 2-й стан Шлиссельбургского уезда (восточная часть), которые в свою очередь делились на Белоостровскую, Вартемякскую, Коркомякскую, Куйвозовскую, Муринскую, Осинорощенскую, Полюстровскую, Колтушскую, Лемболовскую, Матокскую, Рябовскую и Токсовскую волости. В 1914 году Санкт-Петербургский уезд был переименован в Петроградский уезд. Территория обследования до недавнего времени находилась в зоне сельскохозяйственных земель, на данный момент окружающие участки активно застраиваются многоквартирными жилыми домами. Поселения на месте современной деревни Новосаратовка существовали, предположительно, уже в IX–XII веках нашей эры и принадлежали финно-угорским племенам.

Появление деревни Новосаратовка (Новосаратовская колония) напрямую связано с деятельностью Екатерины II, которая с целью закрепления за империей и освоения обширных земель в Нижнем Поволжье, на Северном Кавказе и на юге России, издала ряд указов и манифестов, приведших к образованию немецких поселений (колоний) на территории Российской империи. Так, 4 декабря 1762 года был издан «вызывной» манифест "О дозволении всем иностранцам, в Россию въезжающим, поселяться в которых губерниях они пожелают и о дарованных им правах". Согласно царской воле, европейцы приглашались обосноваться в "наивыгоднейших к поселению и обитанию рода человеческого полезнейших местах империи". 22 июля 1863 года, вышло еще одно воззвание Екатерины – "Манифест о даруемых иностранным переселенцам авантажах и привилегиях". Дополнял манифест "Указ об учреждении Канцелярии опекунства иностранных переселенцев", а главным опекуном иностранцев был назначен граф Григорий Орлов.

В 1765 г. Екатерина II поручает управителю Царскосельского дворца советнику Удолову отыскать где-нибудь под Петербургом земли, пригодные для колонистов. Первое место было найдено напротив Рыбной слободы, на правом берегу Невы, в 16-ти верстах от Петербурга. Правда, на нем уже были построены рыбацкие дворы, но с рыбаками быстро договорились, предоставив им участки выше по течению. В середине лета в Ораниенбаумском «пункте временного размещения» было объявлено о возможности заключения контрактов о поселении под Петербургом, на берегу Невы, а 27 августа 1765 г. был подписан общий контракт с 60 семьями из Бранденбурга и Виртемберга. Проектирование и строительство первой колонии было поручено архитектору Мельникову. Поскольку первоначально эта партия колонистов предназначалась для поселения около

Саратова, колонию назвали Ново-саратовской. Немцы между собой колонию стали называть «Sechziger Kolonie» – «Колония шестидесяти»; одно время её так обозначали на русских картах. Это была самая большая колония в пригородах Петербурга. Согласно условиям «Общих Контрактов», новосаратовцы должны были получить по 30 десятин земли в «вечное наследуемое пользование, т.е., на земле можно было работать и передавать её по наследству потомкам, продавать землю нельзя, только отдать обратно Колонии, получив деньги...». Домами и хозяйственными постройками колонистов обеспечивала российская казна. Помимо этого, колонистам русской казной выдавались подъемные деньги по – 300 рублей каждой семье. Только по истечении 10 лет новосаратовские немцы должны были начать выплачивать земельный налог (1 р. 22,5 коп. с десятины в год). По условиям контрактов суммы, затраченные на обустройство, должны были быть возвращены (Иванова Н.И., 2015).

В реалии у колонистов Ново-Саратовки почти сразу начались проблемы, главная из которых – скудные почвы, кроме того, 45 % немецких семей до России вообще не занимались сельским хозяйством. Брали в первые колонии почти всех без разбора - в результате, как начали проверять – выяснилось, что среди колонистов большинство ремесленники, да к тому же довольно редких специальностей – про большинство из которых в России даже не слышали.

Кроме качества земли, была проблема с её количеством – выделенные немцам участки были значительно меньше оговоренных в Общих Контрактах; впрочем, в первые годы, пока колонии не расцвели, на это не обращалось внимания. И, наконец, самоуправления южно-петербургские колонии, в отличие от поволжских, почти не получили. Между тем в Министерстве финансов подсчитали и ужаснулись – получалось, что на обустройство одной новосаратовской немецкой семьи было затрачено в среднем 1304 р. 55 коп. Это при том, что, например, управляющий фабрикой получал 70 р. в год. По Общим Контрактам часть этих денег должна была быть выплачена, власти, скрипя зубами, стали ждать (Иванова Н.И., 2015).

Но по прошествии 10 лет стало происходить непредвиденное: колонисты на собрании официально объявляли свою колонию "Неспособной к выплатам". В тексте "Объявления..." немцы лишь ссылались на неполное выполнение Контрактов со стороны русского правительства: размеры выделенных участков - меньше, самоуправления - никакого; далее шло по мелочи - кому чего недодали, кого обидели, кого обманули... Заканчивалось послание просто: нет у нас денег. Русскому правительству, было легче оставить всё как есть, чем довыполнить многочисленные условия Манифеста и Контрактов; вопрос отложили до лучших времен. Скоро для колоний они наступили. С начала 1780-х годов в Новосаратовской колонии начался экономический подъем. Поначалу всё не клеилось: земли то заливало, то выжигало, "плясали" вкруг каждого кустика; а

привезенные из Германии сорта всё равно вымерзали. Но немцы были упрямы и трудолюбивы. Пролив немало пота над скудной петербургской почвой, произведя селекцию, они начали выращивать урожаи. Фактически они первые доказали, что и в петербургском климате можно заниматься сельским хозяйством (до них господствовало мнение, что серьезно заниматься сельским хозяйством на этих местах нельзя вовсе)». Рядом рос богатый город; проблем со сбытом новосаратовским колонистам не было – продукцию грузили в лодки и отправляли вниз, к Сенной площади. Колонии богатели на глазах. Колонисты начали скупать близлежащие к колониям участки - у русских помещиков, у финнов. Такого власти уже не потерпели; собрав вместе представителей от колоний, потребовали переговоры... В 1785 г. они начались... Долгие и со взаимными обвинениями. Однако стороны были в друг друге заинтересованы, притом российская сторона в немцах – пожалуй, больше. Новосаратовские колонисты согласились выплачивать земельный налог, в отношении ссудных денег им удалось договориться уменьшить суммы втрое. Только в 1791 г., через 6 лет после начала переговоров стороны окончательно пришли к компромиссному решению. С 1792 г., через 26 лет после основания колоний, немецкие семьи начали платить и земельный налог, и выплачивать ссудные деньги (Иванова Н.И., 2015).

В 1885 году колония насчитывала 60 дворов. Сборник же Центрального статистического комитета описывал её так: «НОВОСАРАТОВКА – село бывшее колонистов при реке Неве, дворов – 120, жителей – 1038; волостное правление (до уездного города 16 вёрст), церковь лютеранская, школа, 3 лавки, трактир». (1885 год).

В XIX веке колония административно относилась к Новосаратовской волости 2-го стана Санкт-Петербургского уезда Санкт-Петербургской губернии, в начале XX века – 1-го стана. В нее входило: 78 дворов, 725 м. п., 720 ж. п., всего 1445 чел.; Евангелическо-лютеранская церковь, кладбище, пароходная пристань, 3 лесопильных завода. (1896 год).

Однако согласно данным первой переписи населения Российской империи 1897 г.: мужчин – 1714, женщин – 1406, обоего пола – 3120 (1897 год).

В 1909 году в колонии было 132 двора: число домохозяев – 120, наличных душ – 856; Количество земли – 2222 дес., надельная. (1905 год).

До революции в колонии кустарный характер носил колёсный промысел (сбыт на месте и в Петербурге). Работало евангелическо-лютеранское училище.

С 1917 по 1922 год колония была административным центром Новосаратовской волости Луначарского района Петроградского уезда, затем вошла в состав Луначарской волости.

Точная дата организации Новосаратовского сельсовета не установлена, но в 1928 году Новосаратовский сельсовет рабочих, крестьянских и красноармейских

депутатов уже входил в состав Колпинского района Ленинградской области. Центром сельсовета была Ново-Саратовская колония.

В 1930 году, колония занималась молочно-огородным хозяйством и дачным промыслом. Немцы-колонисты организовали большую сельскохозяйственную артель «Красный механизатор», объединяющую 192 двора и 320 едоков. В том же году Новосаратовский сельсовет вошёл в состав Ленинградского Пригородного района.

По административным данным 1933 года, Новосаратовский сельсовет состоял из деревни Весело-Поселковской, деревни Сосновой и посёлка Новосаратовского, общее население которых составляло 3519 человек.

По административным данным 1936 года, посёлок Ново-Саратовская колония являлся центром Новосаратовского сельсовета Ленинградского Пригородного района. В сельсовете было 5 населённых пунктов, 428 хозяйств и 2 колхоза.

В августе того же года, Новосаратовский сельсовет вошел в состав новообразованного Всеволожского района.

Согласно справке от 23 августа 1941 года, в немецком колхозе «Красный механизатор» (объединял часть немецкого населения Ново-Саратовской колонии и 3 семьи местечка Утиная Заводь) состояли: 149 немецких семей – 568 человек и 5 русских семей – 20 человек. Всего 154 семьи – 588 человек.

Зимой 1942 г. все немецкое население Новосаратовской колонии советские власти вывезли на вечное поселение в Якутию в село Покровское.

Созданное в 1931 г. огородническое хозяйство ТЭЦ-5 «Красный Октябрь» за 70 лет динамичного развития подсобное хозяйство превратилось в один из крупнейших совхозов Ленинградской области, куда в результате проведенной реорганизации и укрупнения вошли соседние совхозы.

В 1992 г. совхоз «Красный Октябрь» был преобразован в сельскохозяйственное акционерное общество закрытого типа «Приневское». В 1993 г. хозяйство получило статус племенного завода и название «Племенной завод «Приневское».

В 2000-е гг. «Приневское» стало крупнейшим сельскохозяйственным предприятием, входящим в первую десятку ведущих производителей Ленинградской области. По результатам работы за 2000–2002 гг. завод был принят в клуб «Агро-300» лучших предприятий России.

Общая площадь Приневского хозяйства – 2285 га, в том числе пашни – 2024 га. Предприятие занимается производством овощей, картофеля и молока.

В 1999 г. был запущен молочный мини-молокозавод и разработана торговая марка «Приневское». В настоящее время под этой маркой завод выпускает молочную продукцию. Кроме того, для развития молочного животноводства

производятся высококачественные корма – из подвяленных трав, сено и плющенное зерно.

Помимо молока и молочной продукции предприятие ежегодно выращивает 2000 т картофеля и 16 000 т овощей в открытом грунте более 20 наименований; в защищенном грунте первым оборотом культивируется рассада белокочанной капусты и вторым оборотом – овощи.

Потребителями продукции хозяйства являются около 200 организаций и предприятий. Общая доля продаж ЗАО «Племенной завод «Приневское» по овощам открытого грунта на рынке Санкт-Петербурга и Ленинградской области составляет 2,2%, по молоку и молочной продукции – 0,3%.

Исследуемый земельный участок попадает на территорию бывшей Новосаратовской колонии, земли которой в 30-х гг. XX в. вошли в состав совхоза «Красный Октябрь», а позднее Приневского хозяйства.

В наши дни из немецкого наследия в Новосаратовке осталось церковное здание, в котором теперь находится лютеранская семинария, и несколько сохранившихся могильных памятников на кладбище поблизости от этой церкви.

Анализ картографического материала

В ходе архивно-библиографических исследований установлено, что непосредственно на территории исследуемого участка объекты археологического наследия и иные объекты культурного наследия ранее не фиксировались.

На месте современной деревни Новосаратовка в XVII в. располагались шведские поселения – их названия зафиксированы на карте бывших губерний Ивангорода, Яма, Копорья, Нэтеборга (составлена Бергенгеймом в 1676 г.). Небольшие шведские поселения располагались выше и ниже по течению р. Нева, а напротив мыса р. Охта – город Ниен и крепость Ниеншанц.

На карте Санкт-Петербургской губернии 1792 г. территория обследования расположена на сельскохозяйственных угодьях деревни Саратовка.

На топографической карте окружности Санкт-Петербурга 1810 года – одном из самых детализированных планов того времени, вдоль берега Невы в колонии Мал. Саратовка изображены дома колонистов и церковь, территория участка обследования расположена к северо-востоку от них, на землях сельскохозяйственного назначения.

На топографической карте окрестностей Санкт-Петербурга, составленной Шубертом 1834 г., в колонии Мал. Саратовка указано 60 домов, территория участка обследования расположена к северо-востоку от жилой застройки.

На 3-верстовой военно-топографической карте Шуберта 1855 г. впервые появляется топоним Новосаратовская колония, который фигурирует на всех картографических материалах вплоть до 60-х гг. XX в. В целом, в указанный период

в пределах исследуемой территории сохраняется аналогичная топографическая ситуация и трассировка дорог. При этом обследуемый участок находится за пределами жилой застройки, сооружений на его территории историческими картами и планами не фиксируется.

Анализ картографического материала показывает, что исследуемая территория с момента основания Новосаратовской колонии в XVIII веке и вплоть до Новейшего времени находилась в зоне активной хозяйственной деятельности человека.

Памятники археологии, расположенные в ближайшей округе участка обследования (на расстоянии до 21 км)

Первые данные о памятниках археологии Всеволожского района относятся уже к началу второй четверти 20 века. В 1926 году Л.А. Динцесом и С.Н. Замятниным была открыта и обследована неолитическая стоянка у поселка Токсово (Динцес, 1929; Гурина 1961, с.434 - 438, 532, № 24). Следующие археологические изыскания в районе относятся к 1930 и 1934 гг., когда на той же стоянке Токсово Н.Н. Тихановой и, затем, Г.П. Сосновским произведен сбор находок, коллекции которых поступили в МАЭ (Гурина, 1961, с.438). Второй этап изучения Всеволожского района начался в 70-х гг. 20 в. В 1978 г. археологическая экспедиция Ленинградского дворца пионеров под руководством А. В. Виноградова провела разведочные работы на неолитических памятниках Карельского перешейка с посещением стоянки Токсово (Виноградов, 1978). В том же году И.В. Верещагина производит раскопки неолитической стоянки Хепоярви у озера Хепоярви (Верещагина, 1978). В 1984 г. Ленинградским неолитическим отрядом ЛОИА АН СССР (сейчас ИИМК РАН) под руководством В.И. Тимофеева на территории района открыты четыре памятника каменного века: местонахождения Лемболовское 1-3 и местонахождение Васкелово, где были собраны кварцевые орудия труда и отщепы (Тимофеев, 1984). В 1987 г. экспедицией ЛОИА под руководством А. И. Саксы на территории района открыт первый памятник средневековья – селище у д. Морье (Сакса, 1987). С 2000-х гг. новостроечные и экспертные работы в районе проводили экспедиции ИИМК РАН, СЗАЭ НИИКСИ СПбГУ (руководитель В.Ю. Соболев) и др. учреждения. В результате анализа накопленных знаний по археологии Всеволожского района и проведенным сотрудниками ИИМК РАН С. А. Семеновым, С. А. Васильевым А. М. Смирновым и К. А. Михайловым исследованиям по актуализации сведений и уточнению границ территорий объектов археологического наследия Ленинградской области в 2014 г., была составлена археологическая карта Ленинградской области и в частности, Всеволожского района (С.А. Семенов, Ст. А. Васильев, А.М. Смирнов, К.А. Михайлов, 2014).

Непосредственно на участках производства работ известные археологические объекты отсутствуют. Наиболее близкими для обследуемого участка являются следующие археологические памятники: Щеглово, Тракт Нотеборг-Ниен, Дубровка, углежогная куча Романовка 1.

Углежогная куча Романовка 1, XVIII – XX вв., расположено в 20 км на СВ от границ участка обследования. Углежогная куча расположена в 0,4 км к юго-востоку от поселка Романовка, в лесополосе с западной стороны железной дороги Санкт-Петербург – Ладожское озеро, в 110 м к северу от северного края платформы железнодорожной станции Романовка и в 40-50 м к северо-западу от полотна железной дороги, между заболоченной низиной с северо-запада и грядой крупных валунов с юго-востока, расположенной параллельно линии железной дороги. Рельеф местности плавно понижается с юго-востока на северо-запад, ниже отметки 46,5 БС начинается заболоченная территория, примыкающая к углежогной куче с северо-запада почти вплотную. Перепад высот рельефа составляет около 1 м, не считая насыпи железной дороги. Углежогная куча представляет собой небольшое округлое всхолмление диаметром около 12 м, высотой около 0,4 м, ограниченное слабовыраженным ровиком с восточной стороны. Максимальные высотные отметки в центре всхолмления достигают 47,20 БС при уровне его подножия 46,75 БС. На всхолмлении растут три березы возрастом около 50 лет.

Щеглово, местонахождение, расположено в 21 км на СВ от границ участка обследования. По результатам Инвентаризация археологических памятников Ленинградской области 2014 года (под руководством Ст. А. Васильева, С.А. Семенова) было выяснено, что местонахождение Щеглово полностью уничтожено при строительстве коттеджного поселка.

Участок тракта Нотеборг – Ниен, XVII–нач. XVIII вв., расположен в 18 км к ВСВ от границ участка обследования. Тракт зафиксирован на земельном участке проектируемого объекта «Подводящий газопровод высокого давления к коттеджному поселку Березовка и подводящий газопровод высокого давления к коттеджному поселку Мечта по адресу: Ленинградская обл., Всеволожский район, уч. Березовка». Трасса исторической дороги проходит по левому коренному берегу р. Черная с переправой через р. Черная в западной части участка проектируемого объекта, в 1,7 км южнее устья р. Дегтярка. По трассе исторической дороги в настоящее время проложена технологическая дорога вдоль КВЛ, представляющая собой насыпное дорожное полотно, ограниченное кюветами. Откосы кюветов задернованы, местами заросли кустарником, кюветы залиты водой. С внешней стороны к дороге подступает смешанный лес с густым лиственным подлеском и кустами (НИИКСИ, 2018, ОЛ 171 от 02-04-2018, Холкина М.А.).

Дубровка 1. Стоянка VI − III тыс. до н.э., расположена в 20 км на восток от участка обследования. Местоположение памятника: Ленинградская область,

Всеволожский район, г. п. Дубровка, на мысе образованном при слиянии рек Невы и Дубровки, на территории МЖК «Новая Дубровка». Культурный слой состоит из напластований мощностью до 0,50 м, сложенных супесчаными грунтами, содержащими золу, уголь, фрагменты предметов материальной культуры указанного времени (Городилова А.Ю., 2015 г., Обследование МЖК «Новая Дубровка»).

Все описанные объекты культурного наследия находятся на достаточном удалении не менее 18 км от участка обследования и в зону планируемых работ не попадают.

Памятники ВОВ в непосредственной близости от участка обследования

- На расстоянии 2,4 км к западу от западных границы участков обследования расположена Братская могила Советских воинов и мирных жителей (Братская могила советских воинов, рабочих совхозов и ленинградцев, погибших в период блокады Ленинграда;
- На расстоянии 1,2 км на запад от южных границ участков обследования расположена Братская могила Советских воинов;
- На расстоянии 1,3 км на запад от южных границ участков обследования расположен памятный знак эскадренному миноносцу «Строгий».

Таким образом, на основании анализа картографического материала, архивных и литературных источников, были сделаны следующие выводы:

- непосредственно на территории исследуемого участка объекты археологического наследия и объекты культурного наследия ранее не фиксировались;
- территория обследования расположена в юго-восточной части Карельского перешейка между городом Санкт-Петербургом и Ладожским озером. В древности территория района располагалась на Великом водном пути «Из варяг в греки» и сухопутном пути между Русью и Скандинавией;
- поселения на месте современной деревни Новосаратовка существовали, предположительно, уже в IX – XII веках нашей эры и принадлежали финно-угорским племенам;
- наиболее близкими для обследуемого участка являются следующие археологические памятники: Щеглово, Тракт Нотеборг-Ниен, Дубровка, углежогная куча Романовка 1 – они находятся на достаточном удалении (не менее 18 км от участка обследования) и в зону планируемых работ не попадают;
- начиная с XVIII в. развитие данной территории связано с возникновением Новосаратовской колонии, заселенной немцам-колонистами, занимавшимися преимущественно выращиванием сельскохозяйственных культур. В

30-х гг. XX в. территория бывших владений колонистов вошла в состав совхоза «Красный Октябрь», а позднее Приневского хозяйства;

- анализ картографического материала показывает, что исследуемая территория, начиная с XVIII в. и вплоть до Новейшего времени, находится в зоне активной хозяйственной деятельности человека.

Полевые археологические работы на участке обследования проводились в соответствии с методическими указаниями и требованиями «Положения о порядке проведения археологических полевых работ и составления научной отчетной документации», утвержденного постановлением Бюро Отделения историко-филологических наук Российской академии наук № 15 от 12 апреля 2023 г.

Было проведено натурное обследование территории земельных участков, расположенных по адресу (местонахождение): Ленинградская область, Всеволожский район, Свердловское городское поселение, дер. Новосаратовка, кадастровые номера земельных участков 47:07:0605001:402, 47:07:0605001:409, 47:07:0605001:415, 47:07:0605001:416, 47:07:0605001:417, 47:07:0605001:421, 47:07:0605001:422, 47:07:0605001:423, 47:07:0605001:424, 47:07:0605001:426 с визуальным осмотром местности с целью поиска памятников археологии, выраженных в рельефе местности.

Натурные полевые исследования проводились в виде осуществления пеших маршрутов и закладки археологических шурфов. Маршруты осуществлялись на всем протяжении пешим порядком. Вся исследуемая площадь была разбита на неравные квадраты со сторонами не более 20 метров и пройдена пешими маршрутами по линии сетки квадратов. Все участки детально фиксировались (фото, описание, привязка к карте).

При прохождении маршрутов с целью обнаружения выходов культурного слоя и артефактов осматривались встречающиеся обнажения грунта естественного и антропогенного происхождения. На перспективных для обнаружения памятников археологии участках производилась закладка шурфов, ориентированных по сторонам света, направленных на поиск культурного слоя и древних артефактов. Количество и местоположение шурфов было обусловлено геоморфологическим состоянием местности и степенью освоенности обследуемой территории, и определялись с таким расчетом, чтобы обеспечить полное выявление и определение границ всех объектов археологического наследия, попадающих в пределы обследуемого земельного участка, с учетом существующих методических рекомендаций 1 шурф на 1 га (при обследовании площадных земельных участков).

В ходе работ было заложено 118 разведывательных шурфов размерами 2х2 м, общей площадью 472 кв. м.

Разборка грунта в процессе шурфовки производились вручную по стратиграфическим слоям с разнородными культурными прослойками и

соответствующим им общим планиграфическим горизонтам фиксации. Глубина шурфа включала всю толщу почвенного горизонта, осуществлялась контрольная прокопка верхней части археологически стерильного слоя, подстилающего почвенный горизонт (материка). Проводилась полная фотографическая фиксация обнаруженных объектов, а также всего процесса шурфовочных работ. Все шурфы по окончании работ были засыпаны, почвенное и дерновое покрытие восстановлено. Для картирования рекогносцировочных шурфов, выявленных объектов и общевидовых фотографий ландшафтной ситуации использованы имеющиеся в распоряжении экспедиции растровые карты масштаба 1:50000 и 1:100000 в формате JPG, а также топографический план масштаба 1:500 в формате DWG, предоставленный заказчиком. Привязка шурфов и зачисток на участках землеотводов к системе мировых координат произведена с помощью портативных приборов глобального позиционирования Garmin GPSMAP CSx 60. Географические координаты (широта, долгота), определенные в зависимости от внешних условий приема с точностью 5-20 м с помощью встроенных в геоинформационную систему QGIS программных алгоритмов переведены в местную систему координат МСК-47 зона 2 (Ленинградская область). Основные этапы работ фиксировались с помощью цифровых фотоаппаратов с разрешением не менее 5 Мрх. Для указания масштаба и ориентации по сторонам света при фотографировании использовался набор телескопических реек длиной 5 м с сантиметровыми делениями. Все высотные отметки на планах и разрезах представлены в Балтийской системе высот (далее БС). После окончания разведочных работ шурфы были рекультивированы, что подтверждается фотографически.

Обследуемые земельные участки с кадастровыми номерами: 47:07:0605001:402, 47:07:0605001:409, 47:07:0605001:415, 47:07:0605001:416, 47:07:0605001:417, 47:07:0605001:421, 47:07:0605001:422, 47:07:0605001:423, 47:07:0605001:424, 47:07:0605001:426 общей площадью 117,8 га, расположены в д. Новосаратовка Всеволожского района Ленинградской области.

Территория обследования находится на северо-восток от деревни Новосаратовка, и к северо-востоку от индустриального парка «Уткина заводь», в полях сельскохозяйственного назначения. Участок обследования имеет форму многоугольника, вытянутого с севера на юг и имеющего общую площадь 117,8 га. В 3 км на юг от южной границы территории обследования проходит автодорога регионального значения «Санкт-Петербург - завод имени Свердлова - Всеволожск» № 41К-078, в 2,5 км на юго-запад от юго-западного угла границы участка обследования расположена развязка КАД.

Вся территория обследования занята бывшими до недавнего времени в использовании сельскохозяйственными полями и несет следы антропогенных

вмешательств в виде сети дренажных канав, грунтовых и заасфальтированных дорог, обеспечивающих доступность полей для уборочной и посевной техники. К юго-западу от территории обследования ведется активное строительство многоэтажных жилых домов, в связи с чем сеть полевых дорог была частично изменена и разрыта, что в настоящее время делает недоступным большинство участков обследования для проезда автотранспорта. Все исследуемые кадастровые участки за исключением одного, располагались на заросших травой сельскохозяйственных полях со скошенной травой, крайний северный участок с кадастровым номером 47:07:0605001:409 частично находится в лесополосе с кустарниковым редколесьем, а частично с сильно заросшими луговой травой бывшими сельскохозяйственными полями. Рельеф всего участка работ довольно слабовыраженный, с небольшим повышением с юга на север. Отметки высоты поверхности колеблются от 12,1 до 13,9 м в Балтийской системе высот. Растительность – полевые, луговые травы, сельскохозяйственные культуры. На севере и северо-западе территории обследования протекает река Утка.

При проведении археологических исследований в границах отведенного земельного участка было заложено 118 шурфов размером 2х2 м, общей площадью 472 кв. м.

Особенности рельефа и степени освоенности земельного участка позволили провести археологические разведывательные работы равномерно по всей территории обследования.

Все шурфы ориентированы по оси север-юг.

После окончания разведочных работ шурфы рекультивировались, что подтверждается фотографически.

ШУРФ 1

Площадь	2х2 м
Наличие культурного слоя	Нет
Стратиграфия	• Пахотный слой, мощность до 40-46 см; • Желтая ожелезненная супесь – материк на гл. 40-46 см от дневной поверхности
Расположение	Шурф 1 расположен на земельном участке с кадастровым номером 47:07:0605001:426, в его юго-западной части – в 309 м на ЮВ от ЮВ угла жилого дома по адресу: д. Новосаратовка, ул. Первых, д. 4, корп. 7 и в 262 м на СВ от автобусной остановки «Высоковольтная линия», расположенной на автодороге регионального значения «Санкт-Петербург – завод имени Свердлова–Всеволожск»,

	на участке бывшего пахотного поля, заросшего луговой травой
Комплексы	Нет
Находки	Нет

ШУРФ 2

Площадь	2х2 м
Наличие культурного слоя	Нет
Стратиграфия	1. Пахотный слой, мощность до 56-58 см; 2. Желтая ожелезненная супесь – материк на гл. 56-58 см от дневной поверхности
Расположение	Шурф 2 расположен на земельном участке с кадастровым номером 47:07:0605001:426, в его юго-восточной части – в 431 м на ЮВ от ЮВ угла жилого дома по адресу: д. Новосаратовка, ул. Первых, д. 4, корп. 7 и в 531 м на СВ от автобусной остановки «Высоковольтная линия», расположенной на автодороге регионального значения «Санкт-Петербург – завод имени Свердлова–Всеволожск», на участке бывшего пахотного поля, заросшего луговой травой
Комплексы	Нет
Находки	Нет

ШУРФ 3

Площадь	2х2 м
Наличие культурного слоя	Нет
Стратиграфия	1. Пахотный слой, мощность до 48-50 см; 2. Желтая ожелезненная супесь – материк на гл. 48-50 см от дневной поверхности
Расположение	Шурф 3 расположен на земельном участке с кадастровым номером 47:07:0605001:426, в его северо-западной части – в 265 м на ЮВ от ЮВ угла жилого дома по адресу: д. Новосаратовка, ул. Первых, д. 4, корп. 7 и в 430 м на СВ от автобусной остановки «Высоковольтная линия», расположенной на автодороге регионального значения

	«Санкт-Петербург – завод имени Свердлова–Всеволожск», на участке бывшего пахотного поля, заросшего луговой травой
Комплексы	Нет
Находки	Нет

ШУРФ 4

Площадь	2х2 м
Наличие культурного слоя	Нет
Стратиграфия	1. Пахотный слой, мощность до 54-56 см; 2. Желто-серая ожелезненная супесь – материк на гл. 54-56 см от дневной поверхности
Расположение	Шурф 4 расположен на земельном участке с кадастровым номером 47:07:0605001:426, в его северо-восточной части – в 390 м на ЮВ от ЮВ угла жилого дома по адресу: д. Новосаратовка, ул. Первых, д. 4, корп. 7 и в 571 м на СВ от автобусной остановки «Высоковольтная линия», расположенной на автодороге регионального значения «Санкт-Петербург – завод имени Свердлова–Всеволожск», на участке бывшего пахотного поля, заросшего луговой травой
Комплексы	Нет
Находки	Нет

ШУРФ 5

Площадь	2х2 м
Наличие культурного слоя	Нет
Стратиграфия	1. Пахотный слой, мощность до 59-60 см; 2. Желтая ожелезненная супесь – материк на гл. 59-60 см от дневной поверхности
Расположение	Шурф 5 расположен на земельном участке с кадастровым номером 47:07:0605001:426, в его юго-западной части – в 332 м на ЮВ от ЮВ угла жилого дома по адресу: д. Новосаратовка, ул. Первых, д. 4, корп. 7 и в 380 м на СВ от автобусной остановки «Высоковольтная линия», расположенной на автодороге регионального значения «Санкт-Петербург – завод имени Свердлова–Всеволожск», на участке бывшего пахотного поля, заросшего луговой

	травой
Комплексы	Нет
Находки	Нет

ШУРФ 6

Площадь	2х2 м
Наличие культурного слоя	Нет
Стратиграфия	1. Пахотный слой, мощность до 60-62 см; 2. Серо-желтый суглинок – материк на гл. 60-62 см от дневной поверхности
Расположение	Шурф 6 расположен на земельном участке с кадастровым номером 47:07:0605001:424, в его южной части – в 456 м на СЗ от СЗ угла здания по адресу: пос. Красная Заря, д. 15 и в 557 м на СВ от автобусной остановки «Халтуринец», расположенной на автодороге регионального значения «Санкт-Петербург – завод имени Свердлова–Всеволожск», на участке бывшего пахотного поля, заросшего луговой травой
Комплексы	Нет
Находки	Нет

ШУРФ 7

Площадь	2х2 м
Наличие культурного слоя	Нет
Стратиграфия	1. Пахотный слой, мощность до 38-40 см; 2. Желтый ожелезненный суглинок – материк на гл. 38-40 см от дневной поверхности
Расположение	Шурф 7 расположен на земельном участке с кадастровым номером 47:07:0605001:424, в его южной части – в 429 м на СЗ от СЗ угла здания по адресу: пос. Красная Заря, д. 15 и в 522 м на СВ от автобусной остановки «Халтуринец», расположенной на автодороге регионального значения «Санкт-Петербург – завод имени Свердлова–Всеволожск», на участке бывшего пахотного поля, заросшего луговой травой
Комплексы	Нет
Находки	Нет

ШУРФ 8

Площадь	2х2 м
Наличие культурного слоя	Нет
Стратиграфия	1. Пахотный слой, мощность до 34-36 см; 2. Желто-серый суглинок – материк на гл. 34-36 см от дневной поверхности
Расположение	Шурф 8 расположен на земельном участке с кадастровым номером 47:07:0605001:424, в его центральной части – в 526 м на СЗ от СЗ угла здания по адресу: пос. Красная Заря, д. 15 и в 589 м на СВ от автобусной остановки «Халтуринец», расположенной на автодороге регионального значения «Санкт-Петербург – завод имени Свердлова–Всеволожск», на участке бывшего пахотного поля, заросшего луговой травой
Комплексы	Нет
Находки	Нет

ШУРФ 9

Площадь	2х2 м
Наличие культурного слоя	Нет
Стратиграфия	1. Пахотный слой, мощность до 32-34 см; 2. Желтый суглинок – материк на гл. 32-34 см от дневной поверхности
Расположение	Шурф 9 расположен на земельном участке с кадастровым номером 47:07:0605001:424, в его северо-восточной части – в 485 м на СЗ от СЗ угла здания по адресу: пос. Красная Заря, д. 15 и в 660 м на СВ от автобусной остановки «Халтуринец», расположенной на автодороге регионального значения «Санкт-Петербург – завод имени Свердлова–Всеволожск», на участке бывшего пахотного поля, заросшего луговой травой
Комплексы	Нет
Находки	Нет

ШУРФ 10

Площадь	2х2 м
Наличие культурного слоя	Нет
Стратиграфия	1. Пахотный слой, мощность до 44-46 см; 2. Желтый суглинок – материк на гл. 44-46 см от дневной поверхности
Расположение	Шурф 10 расположен на земельном участке с кадастровым номером 47:07:0605001:424, в его северо-восточной части – в 557 м на СЗ от СЗ угла здания по адресу: пос. Красная Заря, д. 15 и в 710 м на СВ от автобусной остановки «Халтуринец», расположенной на автодороге регионального значения «Санкт-Петербург – завод имени Свердлова–Всеволожск», на участке бывшего пахотного поля, заросшего луговой травой
Комплексы	Нет
Находки	Нет

ШУРФ 11

Площадь	2х2 м
Наличие культурного слоя	Нет
Стратиграфия	1. Пахотный слой, мощность до 40-42 см; 2. Желтый суглинок – материк на гл. 40-42 см от дневной поверхности
Расположение	Шурф 11 расположен на земельном участке с кадастровым номером 47:07:0605001:424, в его северо-восточной части – в 458 м на СЗ от СЗ угла здания по адресу: пос. Красная Заря, д. 15 и в 701 м на СВ от автобусной остановки «Халтуринец», расположенной на автодороге регионального значения «Санкт-Петербург – завод имени Свердлова–Всеволожск», на участке бывшего пахотного поля, заросшего луговой травой
Комплексы	Нет
Находки	Нет

ШУРФ 12

Площадь	2х2 м
Наличие культурного слоя	Нет
Стратиграфия	1. Пахотный слой, мощность до 40-45 см; 2. Желтый суглинок – материк на гл. 40-45 см от дневной поверхности
Расположение	Шурф 12 расположен на земельном участке с кадастровым номером 47:07:0605001:424, в его юго-западной части – в 535 м на СЗ от СЗ угла здания по адресу: пос. Красная Заря, д. 15 и в 515 м на СВ от автобусной остановки «Халтуринец», расположенной на автодороге регионального значения «Санкт-Петербург – завод имени Свердлова–Всеволожск», на участке бывшего пахотного поля, заросшего луговой травой
Комплексы	Нет
Находки	Нет

ШУРФ 13

Площадь	2х2 м
Наличие культурного слоя	Нет
Стратиграфия	1. Пахотный слой 1, мощность до 20-22 см; 2. Пахотный слой 2, мощность до 20 см; 3. Желтый суглинок – материк на гл. 40-42 см от дневной поверхности
Расположение	Шурф 13 расположен на земельном участке с кадастровым номером 47:07:0605001:424, в его центральной части – в 581 м на СЗ от СЗ угла здания по адресу: пос. Красная Заря, д. 15 и в 661 м на СВ от автобусной остановки «Халтуринец», расположенной на автодороге регионального значения «Санкт-Петербург – завод имени Свердлова–Всеволожск», на участке бывшего пахотного поля, заросшего луговой травой
Комплексы	Нет
Находки	Нет

ШУРФ 14

Площадь	2х2 м
Наличие культурного слоя	Нет
Стратиграфия	1. Пахотный слой, мощность до 40-45 см; 2. Желтый суглинок – материк на гл. 40-45 см от дневной поверхности
Расположение	Шурф 14 расположен на земельном участке с кадастровым номером 47:07:0605001:424, в его северо-западной части – в 645 м на СЗ от СЗ угла здания по адресу: пос. Красная Заря, д. 15 и в 719 м на СВ от автобусной остановки «Халтуринец», расположенной на автодороге регионального значения «Санкт-Петербург – завод имени Свердлова–Всеволожск», на участке бывшего пахотного поля, заросшего луговой травой
Комплексы	Нет
Находки	Нет

ШУРФ 15

Площадь	2х2 м
Наличие культурного слоя	Нет
Стратиграфия	1. Пахотный слой, мощность до 44-46 см; 2. Желтый суглинок – материк на гл. 44-46 см от дневной поверхности
Расположение	Шурф 15 расположен на земельном участке с кадастровым номером 47:07:0605001:424, в его центральной части – в 627 м на СЗ от СЗ угла здания по адресу: пос. Красная Заря, д. 15 и в 623 м на СВ от автобусной остановки «Халтуринец», расположенной на автодороге регионального значения «Санкт-Петербург – завод имени Свердлова–Всеволожск», на участке бывшего пахотного поля, заросшего луговой травой
Комплексы	Нет
Находки	Нет

ШУРФ 16

Площадь	2х2 м
Наличие культурного слоя	Нет
Стратиграфия	1. Пахотный слой 1, мощность до 22-28 см; 2. Серо-желтый мешаный суглинок, мощность до 3 см; 3. Пахотный слой 2, мощность до 20 см; 4. Желтый суглинок – материк на гл. 50-55 см от дневной поверхности
Расположение	Шурф 16 расположен на земельном участке с кадастровым номером 47:07:0605001:424, в его юго-западной части – в 690 м на СЗ от СЗ угла здания по адресу: пос. Красная Заря, д. 15 и в 588 м на СВ от автобусной остановки «Халтуринец», расположенной на автодороге регионального значения «Санкт-Петербург – завод имени Свердлова–Всеволожск», на участке бывшего пахотного поля, заросшего луговой травой
Комплексы	Нет
Находки	Нет

ШУРФ 17

Площадь	2х2 м
Наличие культурного слоя	Нет
Стратиграфия	1. Пахотный слой, мощность до 28-30 см; 2. Желтый суглинок – материк на гл. 28-30 см от дневной поверхности
Расположение	Шурф 17 расположен на земельном участке с кадастровым номером 47:07:0605001:424, в его юго-западной части – в 690 м на СЗ от СЗ угла здания по адресу: пос. Красная Заря, д. 15 и в 588 м на СВ от автобусной остановки «Халтуринец», расположенной на автодороге регионального значения «Санкт-Петербург – завод имени Свердлова–Всеволожск», на участке бывшего пахотного поля, заросшего луговой травой
Комплексы	Нет
Находки	Нет

ШУРФ 18

Площадь	2х2 м
Наличие культурного слоя	Нет
Стратиграфия	1. Пахотный слой, мощность до 36-38 см; 2. Желтая супесь – материк на гл. 36-38 см от дневной поверхности
Расположение	Шурф 18 расположен на земельном участке с кадастровым номером 47:07:0605001:423, в его северо-западной части – в 417 м на СЗ от СЗ угла здания по адресу: пос. Красная Заря, д. 15 и в 722 м на СВ от автобусной остановки «Халтуринец», расположенной на автодороге регионального значения «Санкт-Петербург – завод имени Свердлова–Всеволожск», на участке бывшего пахотного поля, заросшего луговой травой
Комплексы	Нет
Находки	Нет

ШУРФ 19

Площадь	2х2 м
Наличие культурного слоя	Нет
Стратиграфия	1. Пахотный слой, мощность до 34-36 см; 2. Желтый суглинок – материк на гл. 34-36 см от дневной поверхности
Расположение	Шурф 19 расположен на земельном участке с кадастровым номером 47:07:0605001:423, в его юго-западной части – в 308 м на СЗ от СЗ угла здания по адресу: пос. Красная Заря, д. 15 и в 605 м на СВ от автобусной остановки «Халтуринец», расположенной на автодороге регионального значения «Санкт-Петербург – завод имени Свердлова–Всеволожск», на участке бывшего пахотного поля, заросшего луговой травой
Комплексы	Нет
Находки	Нет

ШУРФ 20

Площадь	2х2 м
Наличие культурного слоя	Нет
Стратиграфия	1. Пахотный слой, мощность до 36-38 см; 2. Желтый суглинок – материк на гл. 36-38 см от дневной поверхности
Расположение	Шурф 20 расположен на земельном участке с кадастровым номером 47:07:0605001:423, в его юго-западной части – в 310 м на СЗ от СЗ угла здания по адресу: пос. Красная Заря, д. 15 и в 705 м на СВ от автобусной остановки «Халтуринец», расположенной на автодороге регионального значения «Санкт-Петербург – завод имени Свердлова–Всеволожск», на участке бывшего пахотного поля, заросшего луговой травой
Комплексы	Нет
Находки	Нет

ШУРФ 21

Площадь	2х2 м
Наличие культурного слоя	Нет
Стратиграфия	1. Пахотный слой, мощность до 26-28 см; 2. Желто-серый суглинок – материк на гл. 26-28 см от дневной поверхности
Расположение	Шурф 21 расположен на земельном участке с кадастровым номером 47:07:0605001:423, в его северо-западной части – в 412 м на СЗ от СЗ угла здания по адресу: пос. Красная Заря, д. 15 и в 770 м на СВ от автобусной остановки «Халтуринец», расположенной на автодороге регионального значения «Санкт-Петербург – завод имени Свердлова–Всеволожск», на участке бывшего пахотного поля, заросшего луговой травой
Комплексы	Нет
Находки	Нет

ШУРФ 22

Площадь	2х2 м
Наличие культурного слоя	Нет
Стратиграфия	1. Пахотный слой, мощность до 54-56 см; 2. Желто-серый суглинок – материк на гл. 54-56 см от дневной поверхности
Расположение	Шурф 22 расположен на земельном участке с кадастровым номером 47:07:0605001:423, в его северо-западной части – в 386 м на СВ от СЗ угла здания по адресу: пос. Красная Заря, д. 15 и в 794 м на СВ от автобусной остановки «Халтуринец», расположенной на автодороге регионального значения «Санкт-Петербург – завод имени Свердлова–Всеволожск», на участке бывшего пахотного поля, заросшего луговой травой
Комплексы	Нет
Находки	Нет

ШУРФ 23

Площадь	2х2 м
Наличие культурного слоя	Нет
Стратиграфия	1. Пахотный слой, мощность до 26-28 см; 2. Желто-серый суглинок – материк на гл. 26-28 см от дневной поверхности
Расположение	Шурф 23 расположен на земельном участке с кадастровым номером 47:07:0605001:423, в его южной части – в 378 м на СВ от СЗ угла здания по адресу: пос. Красная Заря, д. 15 и в 843 м на СВ от автобусной остановки «Халтуринец», расположенной на автодороге регионального значения «Санкт-Петербург – завод имени Свердлова–Всеволожск», на участке бывшего пахотного поля, заросшего луговой травой
Комплексы	Нет
Находки	Нет

ШУРФ 24

Площадь	2х2 м
Наличие	Нет

культурного слоя	
Стратиграфия	1. Пахотный слой, мощность до 36-38 см; 2. Серый суглинок – материк на гл. 36-38 см от дневной поверхности
Расположение	Шурф 24 расположен на земельном участке с кадастровым номером 47:07:0605001:423, в его северной части – в 470 м на СВ от СЗ угла здания по адресу: пос. Красная Заря, д. 15 и в 897 м на СВ от автобусной остановки «Халтуринец», расположенной на автодороге регионального значения «Санкт-Петербург – завод имени Свердлова–Всеволожск», на участке бывшего пахотного поля, заросшего луговой травой
Комплексы	Нет
Находки	Нет

ШУРФ 25

Площадь	2х2 м
Наличие культурного слоя	Нет
Стратиграфия	1. Пахотный слой, мощность до 44-46 см; 2. Серо-желтый суглинок – материк на гл. 44-46 см от дневной поверхности
Расположение	Шурф 25 расположен на земельном участке с кадастровым номером 47:07:0605001:423, в его центральной части – в 463 м на СВ от СЗ угла здания по адресу: пос. Красная Заря, д. 15 и в 922 м на СВ от автобусной остановки «Халтуринец», расположенной на автодороге регионального значения «Санкт-Петербург – завод имени Свердлова–Всеволожск», на участке бывшего пахотного поля, заросшего луговой травой
Комплексы	Нет
Находки	Нет

ШУРФ 26

Площадь	2х2 м
Наличие культурного слоя	Нет
Стратиграфия	1. Пахотный слой, мощность до 42-44 см;

	2. Серо-желтый суглинок – материк на гл. 42-44 см от дневной поверхности
Расположение	Шурф 26 расположен на земельном участке с кадастровым номером 47:07:0605001:423, в его юго-восточной части – в 375 м на СВ от СВ угла здания по адресу: пос. Красная Заря, д. 15 и в 955 м на СВ от автобусной остановки «Халтуринец», расположенной на автодороге регионального значения «Санкт-Петербург – завод имени Свердлова–Всеволожск», на участке бывшего пахотного поля, заросшего луговой травой
Комплексы	Нет
Находки	Нет

ШУРФ 27

Площадь	2х2 м
Наличие культурного слоя	Нет
Стратиграфия	1. Пахотный слой, мощность до 54-56 см; 2. Серо-желтый суглинок – материк на гл. 54-56 см от дневной поверхности
Расположение	Шурф 27 расположен на земельном участке с кадастровым номером 47:07:0605001:423, в его северной части – в 463 м на СВ от СВ угла здания по адресу: пос. Красная Заря, д. 15 и в 999 м на СВ от автобусной остановки «Халтуринец», расположенной на автодороге регионального значения «Санкт-Петербург – завод имени Свердлова–Всеволожск», на участке бывшего пахотного поля, заросшего луговой травой
Комплексы	Нет
Находки	Нет

ШУРФ 28

Площадь	2х2 м
Наличие культурного слоя	Нет
Стратиграфия	1. Пахотный слой, мощность до 35-37 см; 2. Серо-желтая супесь – материк на гл. 35-37 см от дневной поверхности
Расположение	Шурф 28 расположен на земельном участке с кадастровым

	номером 47:07:0605001:423, в его северо-восточной части – в 475 м на СВ от СВ угла здания по адресу: пос. Красная Заря, д. 15 и в 1039 м на СВ от автобусной остановки «Халтуринец», расположенной на автодороге регионального значения «Санкт-Петербург – завод имени Свердлова– Всеволожск», на участке бывшего пахотного поля, заросшего луговой травой
Комплексы	Нет
Находки	Нет

ШУРФ 29

Площадь	2х2 м
Наличие культурного слоя	Нет
Стратиграфия	1. Пахотный слой, мощность до 38-40 см; 2. Серый суглинок – материк на гл. 38-40 см от дневной поверхности
Расположение	Шурф 29 расположен на земельном участке с кадастровым номером 47:07:0605001:423, в его северо-восточной части – в 477 м на СВ от СВ угла здания по адресу: пос. Красная Заря, д. 15 и в 1066 м на СВ от автобусной остановки «Халтуринец», расположенной на автодороге регионального значения «Санкт-Петербург – завод имени Свердлова– Всеволожск», на участке бывшего пахотного поля, заросшего луговой травой
Комплексы	Нет
Находки	Нет

ШУРФ 30

Площадь	2х2 м
Наличие культурного слоя	Нет
Стратиграфия	1. Пахотный слой, мощность до 44-46 см; 2. Серо-желтый суглинок – материк на гл. 44-46 см от дневной поверхности
Расположение	Шурф 30 расположен на земельном участке с кадастровым номером 47:07:0605001:423, в его северо-восточной части – в 191 м на СЗ от СЗ угла жилого дома по адресу: пос. Красная Заря, ЖК «Невская усадьба», д. 48а и в 874 м на СВ

	от поворота на пос. Красная заря с автодороги регионального значения «Санкт-Петербург – завод имени Свердлова–Всеволожск», на участке бывшего пахотного поля, заросшего луговой травой
Комплексы	Нет
Находки	Нет

ШУРФ 31

Площадь	2х2 м
Наличие культурного слоя	Нет
Стратиграфия	1. Пахотный слой, мощность до 38-40 см; 2. Серо-желтый суглинок – материк на гл. 38-40 см от дневной поверхности
Расположение	Шурф 31 расположен на земельном участке с кадастровым номером 47:07:0605001:423, в его юго-восточной части – в 87 м на СЗ от СЗ угла жилого дома по адресу: пос. Красная Заря, ЖК «Невская усадьба», д. 48а и в 885 м на СВ от поворота на пос. Красная заря с автодороги регионального значения «Санкт-Петербург – завод имени Свердлова–Всеволожск», на участке бывшего пахотного поля, заросшего луговой травой
Комплексы	Нет
Находки	Нет

ШУРФ 32

Площадь	2х2 м
Наличие культурного слоя	Нет
Стратиграфия	1. Пахотный слой, мощность до 46-48 см; 2. Серо-желтый суглинок – материк на гл. 46-48 см от дневной поверхности
Расположение	Шурф 32 расположен на земельном участке с кадастровым номером 47:07:0605001:422, в его юго-восточной части – в 246 м на СЗ от СЗ угла жилого дома по адресу: пос. Красная Заря, ЖК «Невская усадьба», д. 48а и в 967 м на СВ от поворота на пос. Красная заря с автодороги регионального значения «Санкт-Петербург – завод имени Свердлова–Всеволожск», на участке бывшего пахотного поля,

	заросшего луговой травой
Комплексы	Нет
Находки	Нет

ШУРФ 33

Площадь	2х2 м
Наличие культурного слоя	Нет
Стратиграфия	1. Пахотный слой, мощность до 38-40 см; 2. Серый суглинок – материк на гл. 38-40 см от дневной поверхности
Расположение	Шурф 33 расположен на земельном участке с кадастровым номером 47:07:0605001:422, в его юго-восточной части – в 338 м на СЗ от СЗ угла жилого дома по адресу: пос. Красная Заря, ЖК «Невская усадьба», д. 48а и в 979 м на СВ от поворота на пос. Красная заря с автодороги регионального значения «Санкт-Петербург – завод имени Свердлова–Всеволожск», на участке бывшего пахотного поля, заросшего луговой травой
Комплексы	Нет
Находки	Нет

ШУРФ 34

Площадь	2х2 м
Наличие культурного слоя	Нет
Стратиграфия	1. Пахотный слой 1, мощность до 22-25 см; 2. Серо-желтый мешаный суглинок, мощность до 5 см; 3. Пахотный слой 2, мощность до 16-20 см; 4. Серо-желтый суглинок – материк на гл. 45-50 см от дневной поверхности
Расположение	Шурф 34 расположен на земельном участке с кадастровым номером 47:07:0605001:422, в его юго-восточной части – в 356 м на СЗ от СЗ угла жилого дома по адресу: пос. Красная Заря, ЖК «Невская усадьба», д. 48а и в 878 м на СВ от поворота на пос. Красная заря с автодороги регионального значения «Санкт-Петербург – завод имени Свердлова–Всеволожск», на участке бывшего пахотного поля,

	заросшего луговой травой
Комплексы	Нет
Находки	Нет

ШУРФ 35

Площадь	2х2 м
Наличие культурного слоя	Нет
Стратиграфия	1. Пахотный слой, мощность до 40-42 см; 2. Рыжий стерильный песок, мощность до 8-10 см; 3. Серо-желтый суглинок – материк на гл. 48-50 см от дневной поверхности
Расположение	Шурф 35 расположен на земельном участке с кадастровым номером 47:07:0605001:422, в его центральной части – в 431 м на СЗ от СЗ угла жилого дома по адресу: пос. Красная Заря, ЖК «Невская усадьба», д. 48а и в 952 м на СВ от поворота на пос. Красная заря с автодороги регионального значения «Санкт-Петербург – завод имени Свердлова–Всеволожск», на участке бывшего пахотного поля, заросшего луговой травой
Комплексы	Нет
Находки	Нет

ШУРФ 36

Площадь	2х2 м
Наличие культурного слоя	Нет
Стратиграфия	1. Пахотный слой, мощность до 40-42 см; 2. Серо-желтый суглинок – материк на гл. 40-42 см от дневной поверхности
Расположение	Шурф 36 расположен на земельном участке с кадастровым номером 47:07:0605001:422, в его юго-западной части – в 456 м на СЗ от СЗ угла жилого дома по адресу: пос. Красная Заря, ЖК «Невская усадьба», д. 48а и в 804 м на СВ от поворота на пос. Красная заря с автодороги регионального значения «Санкт-Петербург – завод имени Свердлова–Всеволожск», на участке бывшего пахотного поля, заросшего луговой травой
Комплексы	Нет

Находки	Нет

ШУРФ 37

Площадь	2х2 м
Наличие культурного слоя	Нет
Стратиграфия	1. Пахотный слой, мощность до 44-46 см; 2. Серый суглинок – материк на гл. 44-46 см от дневной поверхности
Расположение	Шурф 37 расположен на земельном участке с кадастровым номером 47:07:0605001:422, в его восточной части – в 393 м на СЗ от СЗ угла жилого дома по адресу: пос. Красная Заря, ЖК «Невская усадьба», д. 48а и в 1072 м на СВ от поворота на пос. Красная заря с автодороги регионального значения «Санкт-Петербург – завод имени Свердлова–Всеволожск», на участке бывшего пахотного поля, заросшего луговой травой
Комплексы	Нет
Находки	Нет

ШУРФ 38

Площадь	2х2 м
Наличие культурного слоя	Нет
Стратиграфия	1. Пахотный слой, мощность до 44-46 см; 2. Серо-желтый суглинок – материк на гл. 44-46 см от дневной поверхности
Расположение	Шурф 38 расположен на земельном участке с кадастровым номером 47:07:0605001:422, в его южной части – в 431 м на СЗ от СЗ угла жилого дома по адресу: пос. Красная Заря, ЖК «Невская усадьба», д. 48а и в 878 м на СВ от поворота на пос. Красная заря с автодороги регионального значения «Санкт-Петербург – завод имени Свердлова–Всеволожск», на участке бывшего пахотного поля, заросшего луговой травой
Комплексы	Нет
Находки	Нет

ШУРФ 39

Площадь	2х2 м

Наличие культурного слоя	Нет
Стратиграфия	1. Пахотный слой, мощность до 45-47 см; 2. Желтый суглинок – материк на гл. 45-47 см от дневной поверхности
Расположение	Шурф 39 расположен на земельном участке с кадастровым номером 47:07:0605001:422, в его центральной части – в 521 м на СЗ от СЗ угла жилого дома по адресу: пос. Красная Заря, ЖК «Невская усадьба», д. 48а и в 892 м на СВ от поворота на пос. Красная заря с автодороги регионального значения «Санкт-Петербург – завод имени Свердлова–Всеволожск», на участке бывшего пахотного поля, заросшего луговой травой
Комплексы	Нет
Находки	Нет

ШУРФ 40

Площадь	2х2 м
Наличие культурного слоя	Нет
Стратиграфия	1. Пахотный слой, мощность до 34-36 см; 2. Серо-желтый суглинок – материк на гл. 34-36 см от дневной поверхности
Расположение	Шурф 40 расположен на земельном участке с кадастровым номером 47:07:0605001:422, в его южной части – в 541 м на СЗ от СЗ угла жилого дома по адресу: пос. Красная Заря, ЖК «Невская усадьба», д. 48а и в 821 м на СВ от поворота на пос. Красная заря с автодороги регионального значения «Санкт-Петербург – завод имени Свердлова–Всеволожск», на участке бывшего пахотного поля, заросшего луговой травой
Комплексы	Нет
Находки	Нет

ШУРФ 41

Площадь	2х2 м
Наличие культурного слоя	Нет

Стратиграфия	1. Пахотный слой, мощность до 34-36 см; 2. Желтая ожелезненная супесь – материк на гл. 34-36 см от дневной поверхности
Расположение	Шурф 41 расположен на земельном участке с кадастровым номером 47:07:0605001:422, в его западной части – в 638 м на СЗ от СЗ угла жилого дома по адресу: пос. Красная Заря, ЖК «Невская усадьба», д. 48а и в 942 м на СВ от поворота на пос. Красная заря с автодороги регионального значения «Санкт-Петербург – завод имени Свердлова–Всеволожск», на участке бывшего пахотного поля, заросшего луговой травой
Комплексы	Нет
Находки	Нет

ШУРФ 42

Площадь	2х2 м
Наличие культурного слоя	Нет
Стратиграфия	1. Пахотный слой, мощность до 32-34 см; 2. Серо-желтая супесь – материк на гл. 32-34 см от дневной поверхности
Расположение	Шурф 42 расположен на земельном участке с кадастровым номером 47:07:0605001:422, в его юго-западной части – в 640 м на СЗ от СЗ угла жилого дома по адресу: пос. Красная Заря, ЖК «Невская усадьба», д. 48а и в 849 м на СВ от поворота на пос. Красная заря с автодороги регионального значения «Санкт-Петербург – завод имени Свердлова–Всеволожск», на участке бывшего пахотного поля, заросшего луговой травой
Комплексы	Нет
Находки	Нет

ШУРФ 43

Площадь	2х2 м
Наличие культурного слоя	Нет
Стратиграфия	1. Пахотный слой, мощность до 44-46 см; 2. Серо-желтая супесь – материк на гл. 44-46 см от

	дневной поверхности
Расположение	Шурф 43 расположен на земельном участке с кадастровым номером 47:07:0605001:422, в его центральной части – в 565 м на СЗ от СЗ угла жилого дома по адресу: пос. Красная Заря, ЖК «Невская усадьба», д. 48а и в 1012 м на СВ от поворота на пос. Красная заря с автодороги регионального значения «Санкт-Петербург – завод имени Свердлова–Всеволожск», на участке бывшего пахотного поля, заросшего луговой травой
Комплексы	Нет
Находки	Нет

ШУРФ 44

Площадь	2х2 м
Наличие культурного слоя	Нет
Стратиграфия	1. Пахотный слой, мощность до 36-38 см; 2. Серо-желтая ожелезненная супесь – материк на гл. 36-38 см от дневной поверхности
Расположение	Шурф 44 расположен на земельном участке с кадастровым номером 47:07:0605001:422, в его западной части – в 508 м на СЗ от СЗ угла жилого дома по адресу: пос. Красная Заря, ЖК «Невская усадьба», д. 48а и в 1010 м на СВ от поворота на пос. Красная заря с автодороги регионального значения «Санкт-Петербург – завод имени Свердлова–Всеволожск», на участке бывшего пахотного поля, заросшего луговой травой
Комплексы	Нет
Находки	Нет

ШУРФ 45

Площадь	2х2 м
Наличие культурного слоя	Нет
Стратиграфия	1. Пахотный слой, мощность до 34-36 см; 2. Серо-желтая ожелезненная супесь – материк на гл. 34-36 см от дневной поверхности
Расположение	Шурф 45 расположен на земельном участке с кадастровым номером 47:07:0605001:422, в его северо-западной части – в

	690 м на СЗ от СЗ угла жилого дома по адресу: пос. Красная Заря, ЖК «Невская усадьба», д. 48а и в 1089 м на СВ от поворота на пос. Красная заря с автодороги регионального значения «Санкт-Петербург – завод имени Свердлова–Всеволожск», на участке бывшего пахотного поля, заросшего луговой травой
Комплексы	Нет
Находки	Нет

ШУРФ 46

Площадь	2х2 м
Наличие культурного слоя	Нет
Стратиграфия	1. Пахотный слой, мощность до 40-42 см; 2. Серо-желтая ожелезненная супесь – материк на гл. 40-42 см от дневной поверхности
Расположение	Шурф 46 расположен на земельном участке с кадастровым номером 47:07:0605001:422, в его центральной части – в 625 м на СЗ от СЗ угла жилого дома по адресу: пос. Красная Заря, ЖК «Невская усадьба», д. 48а и в 1110 м на СВ от поворота на пос. Красная заря с автодороги регионального значения «Санкт-Петербург – завод имени Свердлова–Всеволожск», на участке бывшего пахотного поля, заросшего луговой травой
Комплексы	Нет
Находки	Нет

ШУРФ 47

Площадь	2х2 м
Наличие культурного слоя	Нет
Стратиграфия	1. Пахотный слой, мощность до 50-55 см; 2. Серый суглинок – материк на гл. 50-55 см от дневной поверхности
Расположение	Шурф 47 расположен на земельном участке с кадастровым номером 47:07:0605001:422, в его центральной части – в 497 м на СЗ от СЗ угла жилого дома по адресу: пос. Красная Заря, ЖК «Невская усадьба», д. 48а и в 1049 м на СВ от поворота на пос. Красная заря с автодороги регионального

	значения «Санкт-Петербург – завод имени Свердлова–Всеволожск», на участке бывшего пахотного поля, заросшего луговой травой
Комплексы	Нет
Находки	Нет

ШУРФ 48

Площадь	2х2 м
Наличие культурного слоя	Нет
Стратиграфия	1. Пахотный слой, мощность до 38-40 см; 2. Рыжая ожелезненная супесь – материк на гл. 38-40 см от дневной поверхности
Расположение	Шурф 48 расположен на земельном участке с кадастровым номером 47:07:0605001:422, в его северо-восточной части – в 564 м на СЗ от СЗ угла жилого дома по адресу: пос. Красная Заря, ЖК «Невская усадьба», д. 48а и в 1149 м на СВ от поворота на пос. Красная заря с автодороги регионального значения «Санкт-Петербург – завод имени Свердлова–Всеволожск», на участке бывшего пахотного поля, заросшего луговой травой
Комплексы	Нет
Находки	Нет

ШУРФ 49

Площадь	2х2 м
Наличие культурного слоя	Нет
Стратиграфия	1. Пахотный слой, мощность до 50-52 см; 2. Серо-желтая ожелезненная супесь – материк на гл. 50-52 см от дневной поверхности
Расположение	Шурф 49 расположен на земельном участке с кадастровым номером 47:07:0605001:422, в его северной части – в 735 м на СЗ от СЗ угла жилого дома по адресу: пос. Красная Заря, ЖК «Невская усадьба», д. 48а и в 1244 м на СВ от поворота на пос. Красная заря с автодороги регионального значения «Санкт-Петербург – завод имени Свердлова–Всеволожск», на участке бывшего пахотного поля, заросшего луговой травой

Комплексы	Нет
Находки	Нет

ШУРФ 50

Площадь	2х2 м
Наличие культурного слоя	Нет
Стратиграфия	1. Пахотный слой, мощность до 40-42 см; 2. Серо-желтая ожелезненная супесь – материк на гл. 40-42 см от дневной поверхности
Расположение	Шурф 50 расположен на земельном участке с кадастровым номером 47:07:0605001:422, в его северной части – в 713 м на СЗ от СЗ угла жилого дома по адресу: пос. Красная Заря, ЖК «Невская усадьба», д. 48а и в 1176 м на СВ от поворота на пос. Красная заря с автодороги регионального значения «Санкт-Петербург – завод имени Свердлова–Всеволожск», на участке бывшего пахотного поля, заросшего луговой травой
Комплексы	Нет
Находки	Нет

ШУРФ 51

Площадь	2х2 м
Наличие культурного слоя	Нет
Стратиграфия	1. Пахотный слой, мощность до 34-36 см; 2. Желтая ожелезненная супесь – материк на гл. 34-36 см от дневной поверхности
Расположение	Шурф 51 расположен на земельном участке с кадастровым номером 47:07:0605001:421, в его юго-западной части – в 659 м на СЗ от СЗ угла жилого дома по адресу: пос. Красная Заря, ЖК «Невская усадьба», д. 62а и в 1308 м на СВ от поворота на пос. Красная заря с автодороги регионального значения «Санкт-Петербург – завод имени Свердлова–Всеволожск», на участке бывшего пахотного поля, заросшего луговой травой
Комплексы	Нет
Находки	Нет

ШУРФ 52

Площадь	2х2 м
Наличие культурного слоя	Нет
Стратиграфия	1. Пахотный слой, мощность до 56-58 см; 2. Серо-желтый суглинок – материк на гл. 56-58 см от дневной поверхности
Расположение	Шурф 52 расположен на земельном участке с кадастровым номером 47:07:0605001:421, в его юго-западной части – в 572 м на СЗ от СЗ угла жилого дома по адресу: пос. Красная Заря, ЖК «Невская усадьба», д. 62а и в 1274 м на СВ от поворота на пос. Красная заря с автодороги регионального значения «Санкт-Петербург – завод имени Свердлова–Всеволожск», на участке бывшего пахотного поля, заросшего луговой травой
Комплексы	Нет
Находки	Нет

ШУРФ 53

Площадь	2х2 м
Наличие культурного слоя	Нет
Стратиграфия	1. Пахотный слой, мощность до 55-57 см; 2. Серо-желтый суглинок – материк на гл. 55-57 см от дневной поверхности
Расположение	Шурф 53 расположен на земельном участке с кадастровым номером 47:07:0605001:421, в его юго-западной части – в 457 м на СЗ от СЗ угла жилого дома по адресу: пос. Красная Заря, ЖК «Невская усадьба», д. 62а и в 1190 м на СВ от поворота на пос. Красная заря с автодороги регионального значения «Санкт-Петербург – завод имени Свердлова–Всеволожск», на участке бывшего пахотного поля, заросшего луговой травой
Комплексы	Нет
Находки	Нет

ШУРФ 54

Площадь	2х2 м
Наличие культурного	Нет

слоя	
Стратиграфия	1. Пахотный слой 1, мощность до 30-32 см; 2. Мешаная серая супесь, мощность до 5-10 см; 3. Пахотный слой 2, мощность до 10-12; 4. Серая супесь – материк на гл. 50-54 см от дневной поверхности
Расположение	Шурф 54 расположен на земельном участке с кадастровым номером 47:07:0605001:421, в его юго-восточной части – в 420 м на СЗ от СЗ угла жилого дома по адресу: пос. Красная Заря, ЖК «Невская усадьба», д. 62а и в 1262 м на СВ от поворота на пос. Красная заря с автодороги регионального значения «Санкт-Петербург – завод имени Свердлова–Всеволожск», на участке бывшего пахотного поля, заросшего луговой травой
Комплексы	Нет
Находки	Нет

ШУРФ 55

Площадь	2х2 м
Наличие культурного слоя	Нет
Стратиграфия	1. Пахотный слой, мощность до 35-37 см; 2. Серая супесь – материк на гл. 35-37 см от дневной поверхности
Расположение	Шурф 55 расположен на земельном участке с кадастровым номером 47:07:0605001:421, в его южной части – в 509 м на СЗ от СЗ угла жилого дома по адресу: пос. Красная Заря, ЖК «Невская усадьба», д. 62а и в 1267 м на СВ от поворота на пос. Красная заря с автодороги регионального значения «Санкт-Петербург – завод имени Свердлова–Всеволожск», на участке бывшего пахотного поля, заросшего луговой травой
Комплексы	Нет
Находки	Нет

ШУРФ 56

Площадь	2х2 м
Наличие культурного	Нет

слоя	
Стратиграфия	1. Пахотный слой, мощность до 38-40 см; 2. Желтая ожелезненная супесь – материк на гл. 38-40 см от дневной поверхности
Расположение	Шурф 56 расположен на земельном участке с кадастровым номером 47:07:0605001:421, в его южной части – в 636 м на СЗ от СЗ угла жилого дома по адресу: пос. Красная Заря, ЖК «Невская усадьба», д. 62а и в 1371 м на СВ от поворота на пос. Красная заря с автодороги регионального значения «Санкт-Петербург – завод имени Свердлова–Всеволожск», на участке бывшего пахотного поля, заросшего луговой травой
Комплексы	Нет
Находки	Нет

ШУРФ 57

Площадь	2х2 м
Наличие культурного слоя	Нет
Стратиграфия	1. Пахотный слой, мощность до 50-52 см; 2. Серая супесь – материк на гл. 50-52 см от дневной поверхности
Расположение	Шурф 57 расположен на земельном участке с кадастровым номером 47:07:0605001:421, в его юго-восточной части – в 556 м на СЗ от СЗ угла жилого дома по адресу: пос. Красная Заря, ЖК «Невская усадьба», д. 62а и в 1357 м на СВ от поворота на пос. Красная заря с автодороги регионального значения «Санкт-Петербург – завод имени Свердлова–Всеволожск», на участке бывшего пахотного поля, заросшего луговой травой
Комплексы	Нет
Находки	Нет

ШУРФ 58

Площадь	2х2 м
Наличие культурного слоя	Нет
Стратиграфия	1. Пахотный слой, мощность до 46-48 см;

	2. Желтая ожелезненная супесь – материк на гл. 46-48 см от дневной поверхности
Расположение	Шурф 58 расположен на земельном участке с кадастровым номером 47:07:0605001:421, в его юго-восточной части – в 702 м на СЗ от СЗ угла жилого дома по адресу: пос. Красная Заря, ЖК «Невская усадьба», д. 62а и в 1466 м на СВ от поворота на пос. Красная заря с автодороги регионального значения «Санкт-Петербург – завод имени Свердлова–Всеволожск», на участке бывшего пахотного поля, заросшего луговой травой
Комплексы	Нет
Находки	Нет

ШУРФ 59

Площадь	2х2 м
Наличие культурного слоя	Нет
Стратиграфия	1. Пахотный слой, мощность до 34-36 см; 2. Желтая ожелезненная супесь – материк на гл. 34-36 см от дневной поверхности
Расположение	Шурф 59 расположен на земельном участке с кадастровым номером 47:07:0605001:421, в его юго-восточной части – в 788 м на СЗ от СЗ угла жилого дома по адресу: пос. Красная Заря, ЖК «Невская усадьба», д. 62а и в 1523 м на СВ от поворота на пос. Красная заря с автодороги регионального значения «Санкт-Петербург – завод имени Свердлова–Всеволожск», на участке бывшего пахотного поля, заросшего луговой травой
Комплексы	Нет
Находки	Нет

ШУРФ 60

Площадь	2х2 м
Наличие культурного слоя	Нет
Стратиграфия	1. Пахотный слой, мощность до 50-52 см; 2. Желтая ожелезненная супесь – материк на гл. 50-52 см от дневной поверхности
Расположение	Шурф 60 расположен на земельном участке с кадастровым

	номером 47:07:0605001:421, в его юго-западной части – в 641 м на СЗ от СЗ угла жилого дома по адресу: пос. Красная Заря, ЖК «Невская усадьба», д. 62а и в 1388 м на СВ от поворота на пос. Красная заря с автодороги регионального значения «Санкт-Петербург – завод имени Свердлова–Всеволожск», на участке бывшего пахотного поля, заросшего луговой травой
Комплексы	Нет
Находки	Нет

ШУРФ 61

Площадь	2х2 м
Наличие культурного слоя	Нет
Стратиграфия	1. Пахотный слой 1, мощность до 30-32 см; 2. Мешаная серая супесь, мощность до 15-18 см; 3. Пахотный слой 2, мощность до 8-10; 4. Желтая супесь – материк на гл. 58-60 см от дневной поверхности
Расположение	Шурф 61 расположен на земельном участке с кадастровым номером 47:07:0605001:421, в его восточной части – в 830 м на СЗ от СЗ угла жилого дома по адресу: пос. Красная Заря, ЖК «Невская усадьба», д. 62а и в 1619 м на СВ от поворота на пос. Красная заря с автодороги регионального значения «Санкт-Петербург – завод имени Свердлова–Всеволожск», на участке бывшего пахотного поля, заросшего луговой травой
Комплексы	Нет
Находки	Нет

ШУРФ 62

Площадь	2х2 м
Наличие культурного слоя	Нет
Стратиграфия	1. Пахотный слой 1, мощность до 38-40 см; 2. Мешаная серая супесь, мощность до 8-12 см; 3. Пахотный слой 2, мощность до 15-18; 4. Желтая супесь – материк на гл. 55-60 см от дневной

	поверхности
Расположение	Шурф 62 расположен на земельном участке с кадастровым номером 47:07:0605001:421, в его восточной части – в 895 м на север от СЗ угла жилого дома по адресу: пос. Красная Заря, ЖК «Невская усадьба», д. 62а и в 1639 м на СВ от поворота на пос. Красная заря с автодороги регионального значения «Санкт-Петербург – завод имени Свердлова–Всеволожск», на участке бывшего пахотного поля, заросшего луговой травой
Комплексы	Нет
Находки	Нет

ШУРФ 63

Площадь	2х2 м
Наличие культурного слоя	Нет
Стратиграфия	1. Пахотный слой, мощность до 40-42 см; 2. Серая супесь – материк на гл. 40-42 см от дневной поверхности
Расположение	Шурф 63 расположен на земельном участке с кадастровым номером 47:07:0605001:421, в его восточной части – в 899 м на север от СЗ угла жилого дома по адресу: пос. Красная Заря, ЖК «Невская усадьба», д. 62а и в 1688 м на СВ от поворота на пос. Красная заря с автодороги регионального значения «Санкт-Петербург – завод имени Свердлова–Всеволожск», на участке бывшего пахотного поля, заросшего луговой травой
Комплексы	Нет
Находки	Нет

ШУРФ 64

Площадь	2х2 м
Наличие культурного слоя	Нет
Стратиграфия	1. Пахотный слой, мощность до 48-50 см; 2. Серо-желтая супесь – материк на гл. 48-50 см от дневной поверхности
Расположение	Шурф 64 расположен на земельном участке с кадастровым номером 47:07:0605001:421, в его центральной части – в 863

	м на СЗ от СЗ угла жилого дома по адресу: пос. Красная Заря, ЖК «Невская усадьба», д. 62а и в 1596 м на СВ от поворота на пос. Красная заря с автодороги регионального значения «Санкт-Петербург – завод имени Свердлова–Всеволожск», на участке бывшего пахотного поля, заросшего луговой травой
Комплексы	Нет
Находки	Нет

ШУРФ 65

Площадь	2х2 м
Наличие культурного слоя	Нет
Стратиграфия	1. Пахотный слой, мощность до 50-52 см; 2. Серо-желтая супесь – материк на гл. 50-52 см от дневной поверхности
Расположение	Шурф 65 расположен на земельном участке с кадастровым номером 47:07:0605001:421, в его западной части – в 867 м на СЗ от СЗ угла жилого дома по адресу: пос. Красная Заря, ЖК «Невская усадьба», д. 62а и в 1482 м на СВ от поворота на пос. Красная заря с автодороги регионального значения «Санкт-Петербург – завод имени Свердлова–Всеволожск», на участке бывшего пахотного поля, заросшего луговой травой
Комплексы	Нет
Находки	Нет

ШУРФ 66

Площадь	2х2 м
Наличие культурного слоя	Нет
Стратиграфия	1. Пахотный слой, мощность до 43-45 см; 2. Серо-желтая супесь – материк на гл. 43-45 см от дневной поверхности
Расположение	Шурф 66 расположен на земельном участке с кадастровым номером 47:07:0605001:421, в его восточной части – в 847 м на СЗ от северного угла жилого дома по адресу: пос. Красная Заря, ЖК «Невская усадьба», д. 98в и в 1822 м на СВ от поворота на пос. Красная заря с автодороги

	регионального значения «Санкт-Петербург – завод имени Свердлова–Всеволожск», на участке бывшего пахотного поля, заросшего луговой травой
Комплексы	Нет
Находки	Нет

ШУРФ 67

Площадь	2х2 м
Наличие культурного слоя	Нет
Стратиграфия	1. Пахотный слой, мощность до 40-42 см; 2. Серо-желтая супесь – материк на гл. 40-42 см от дневной поверхности
Расположение	Шурф 67 расположен на земельном участке с кадастровым номером 47:07:0605001:421, в его западной части – в 947 м на СЗ от северного угла жилого дома по адресу: пос. Красная Заря, ЖК «Невская усадьба», д. 98в и в 1481 м на СВ от поворота на пос. Красная заря с автодороги регионального значения «Санкт-Петербург – завод имени Свердлова–Всеволожск», на участке бывшего пахотного поля, заросшего луговой травой
Комплексы	Нет
Находки	Нет

ШУРФ 68

Площадь	2х2 м
Наличие культурного слоя	Нет
Стратиграфия	1. Пахотный слой, мощность до 32-34 см; 2. Серо-желтая супесь – материк на гл. 32-34 см от дневной поверхности
Расположение	Шурф 68 расположен на земельном участке с кадастровым номером 47:07:0605001:421, в его центральной части – в 908 м на СЗ от северного угла жилого дома по адресу: пос. Красная Заря, ЖК «Невская усадьба», д. 98в и в 1581 м на СВ от поворота на пос. Красная заря с автодороги регионального значения «Санкт-Петербург – завод имени Свердлова–Всеволожск», на участке бывшего пахотного поля, заросшего луговой травой

Комплексы	Нет
Находки	Нет

ШУРФ 69

Площадь	2х2 м
Наличие культурного слоя	Нет
Стратиграфия	1. Пахотный слой, мощность до 32-34 см; 2. Серо-желтая супесь – материк на гл. 32-34 см от дневной поверхности
Расположение	Шурф 69 расположен на земельном участке с кадастровым номером 47:07:0605001:421, в его центральной части – в 892 м на СЗ от северного угла жилого дома по адресу: пос. Красная Заря, ЖК «Невская усадьба», д. 98в и в 1681 м на СВ от поворота на пос. Красная заря с автодороги регионального значения «Санкт-Петербург – завод имени Свердлова–Всеволожск», на участке бывшего пахотного поля, заросшего луговой травой
Комплексы	Нет
Находки	Нет

ШУРФ 70

Площадь	2х2 м
Наличие культурного слоя	Нет
Стратиграфия	1. Пахотный слой, мощность до 40-42 см; 2. Серо-желтая супесь – материк на гл. 40-42 см от дневной поверхности
Расположение	Шурф 70 расположен на земельном участке с кадастровым номером 47:07:0605001:421, в его восточной части – в 902 м на СЗ от северного угла жилого дома по адресу: пос. Красная Заря, ЖК «Невская усадьба», д. 98в и в 1806 м на СВ от поворота на пос. Красная заря с автодороги регионального значения «Санкт-Петербург – завод имени Свердлова–Всеволожск», на участке бывшего пахотного поля, заросшего луговой травой
Комплексы	Нет
Находки	Нет

ШУРФ 71

Площадь	2х2 м
Наличие культурного слоя	Нет
Стратиграфия	1. Пахотный слой, мощность до 34-36 см; 2. Желтая ожелезненная супесь – материк на гл. 34-36 см от дневной поверхности
Расположение	Шурф 71 расположен на земельном участке с кадастровым номером 47:07:0605001:421, в его восточной части – в 974 м на СЗ от северного угла жилого дома по адресу: пос. Красная Заря, ЖК «Невская усадьба», д. 98в и в 1559 м на СВ от поворота на пос. Красная заря с автодороги регионального значения «Санкт-Петербург – завод имени Свердлова–Всеволожск», на участке бывшего пахотного поля, заросшего луговой травой
Комплексы	Нет
Находки	Нет

ШУРФ 72

Площадь	2х2 м
Наличие культурного слоя	Нет
Стратиграфия	1. Пахотный слой, мощность до 44-46 см; 2. Серая супесь – материк на гл. 44-46 см от дневной поверхности
Расположение	Шурф 72 расположен на земельном участке с кадастровым номером 47:07:0605001:421, в его центральной части – в 967 м на СЗ от северного угла жилого дома по адресу: пос. Красная Заря, ЖК «Невская усадьба», д. 98в и в 1672 м на СВ от поворота на пос. Красная заря с автодороги регионального значения «Санкт-Петербург – завод имени Свердлова–Всеволожск», на участке бывшего пахотного поля, заросшего луговой травой
Комплексы	Нет
Находки	Нет

ШУРФ 73

Площадь	2х2 м
Наличие	Нет

культурного слоя	
Стратиграфия	1. Пахотный слой, мощность до 46-48 см; 2. Серо-желтая супесь – материк на гл. 46-48 см от дневной поверхности
Расположение	Шурф 73 расположен на земельном участке с кадастровым номером 47:07:0605001:421, в его центральной части – в 964 м на СЗ от северного угла жилого дома по адресу: пос. Красная Заря, ЖК «Невская усадьба», д. 98в и в 1785 м на СВ от поворота на пос. Красная заря с автодороги регионального значения «Санкт-Петербург – завод имени Свердлова–Всеволожск», на участке бывшего пахотного поля, заросшего луговой травой
Комплексы	Нет
Находки	Нет

ШУРФ 74

Площадь	2х2 м
Наличие культурного слоя	Нет
Стратиграфия	1. Пахотный слой, мощность до 44-46 см; 2. Серо-желтая ожелезненная супесь – материк на гл. 44-46 см от дневной поверхности
Расположение	Шурф 74 расположен на земельном участке с кадастровым номером 47:07:0605001:421, в его центральной части – в 1042 м на СЗ от северного угла жилого дома по адресу: пос. Красная Заря, ЖК «Невская усадьба», д. 98в и в 1852 м на СВ от поворота на пос. Красная заря с автодороги регионального значения «Санкт-Петербург – завод имени Свердлова–Всеволожск», на участке бывшего пахотного поля, заросшего луговой травой
Комплексы	Нет
Находки	Нет

ШУРФ 75

Площадь	2х2 м
Наличие культурного слоя	Нет
Стратиграфия	1. Пахотный слой, мощность до 48-50 см;

	2. Серо-желтая супесь – материк на гл. 48-50 см от дневной поверхности
Расположение	Шурф 75 расположен на земельном участке с кадастровым номером 47:07:0605001:421, в его центральной части – в 1043 м на СЗ от северного угла жилого дома по адресу: пос. Красная Заря, ЖК «Невская усадьба», д. 98в и в 1766 м на СВ от поворота на пос. Красная заря с автодороги регионального значения «Санкт-Петербург – завод имени Свердлова–Всеволожск», на участке бывшего пахотного поля, заросшего луговой травой
Комплексы	Нет
Находки	Нет

ШУРФ 76

Площадь	2х2 м
Наличие культурного слоя	Нет
Стратиграфия	1. Пахотный слой, мощность до 44-46 см; 2. Серо-желтая ожелезненная супесь – материк на гл. 44-46 см от дневной поверхности
Расположение	Шурф 76 расположен на земельном участке с кадастровым номером 47:07:0605001:421, в его западной части – в 1041 м на СЗ от северного угла жилого дома по адресу: пос. Красная Заря, ЖК «Невская усадьба», д. 98в и в 1664 м на СВ от поворота на пос. Красная заря с автодороги регионального значения «Санкт-Петербург – завод имени Свердлова–Всеволожск», на участке бывшего пахотного поля, заросшего луговой травой
Комплексы	Нет
Находки	Нет

ШУРФ 77

Площадь	2х2 м
Наличие культурного слоя	Нет
Стратиграфия	1. Пахотный слой, мощность до 64-66 см; 2. Серо-желтая ожелезненная супесь – материк на гл. 64-66 см от дневной поверхности
Расположение	Шурф 77 расположен на земельном участке с кадастровым

	номером 47:07:0605001:421, в его западной части – в 1104 м на СЗ от северного угла жилого дома по адресу: пос. Красная Заря, ЖК «Невская усадьба», д. 98в и в 1741 м на СВ от поворота на пос. Красная заря с автодороги регионального значения «Санкт-Петербург – завод имени Свердлова–Всеволожск», на участке бывшего пахотного поля, заросшего луговой травой
Комплексы	Нет
Находки	Нет

ШУРФ 78

Площадь	2х2 м
Наличие культурного слоя	Нет
Стратиграфия	1. Пахотный слой, мощность до 50-52 см; 2. Серо-желтая ожелезненная супесь – материк на гл. 50-52 см от дневной поверхности
Расположение	Шурф 78 расположен на земельном участке с кадастровым номером 47:07:0605001:421, в его центральной части – в 1097 м на СЗ от северного угла жилого дома по адресу: пос. Красная Заря, ЖК «Невская усадьба», д. 98в и в 1836 м на СВ от поворота на пос. Красная заря с автодороги регионального значения «Санкт-Петербург – завод имени Свердлова–Всеволожск», на участке бывшего пахотного поля, заросшего луговой травой
Комплексы	Нет
Находки	Нет

ШУРФ 79

Площадь	2х2 м
Наличие культурного слоя	Нет
Стратиграфия	1. Пахотный слой, мощность до 50-52 см; 2. Серо-желтая ожелезненная супесь – материк на гл. 50-52 см от дневной поверхности
Расположение	Шурф 79 расположен на земельном участке с кадастровым номером 47:07:0605001:421, в его центральной части – в 1119 м на СЗ от северного угла жилого дома по адресу: пос. Красная Заря, ЖК «Невская усадьба», д. 98в и в 1937 м на

	СВ от поворота на пос. Красная заря с автодороги регионального значения «Санкт-Петербург – завод имени Свердлова–Всеволожск», на участке бывшего пахотного поля, заросшего луговой травой
Комплексы	Нет
Находки	Нет

ШУРФ 80

Площадь	2х2 м
Наличие культурного слоя	Нет
Стратиграфия	1. Пахотный слой, мощность до 38-40 см; 2. Желтая супесь – материк на гл. 38-40 см от дневной поверхности
Расположение	Шурф 80 расположен на земельном участке с кадастровым номером 47:07:0605001:421, в его северо-восточной части – в 1137 м на СЗ от северного угла жилого дома по адресу: пос. Красная Заря, ЖК «Невская усадьба», д. 98в и в 2022 м на СВ от поворота на пос. Красная заря с автодороги регионального значения «Санкт-Петербург – завод имени Свердлова–Всеволожск», на участке бывшего пахотного поля, заросшего луговой травой
Комплексы	Нет
Находки	Нет

ШУРФ 81

Площадь	2х2 м
Наличие культурного слоя	Нет
Стратиграфия	1. Пахотный слой, мощность до 28-30 см; 2. Желтая супесь – материк на гл. 28-30 см от дневной поверхности
Расположение	Шурф 81 расположен на земельном участке с кадастровым номером 47:07:0605001:421, в его северо-восточной части – в 1061 м на СЗ от северного угла жилого дома по адресу: пос. Красная Заря, ЖК «Невская усадьба», д. 98в и в 2027 м на СВ от поворота на пос. Красная заря с автодороги регионального значения «Санкт-Петербург – завод имени Свердлова–Всеволожск», на участке бывшего пахотного

	поля, заросшего луговой травой
Комплексы	Нет
Находки	Нет

ШУРФ 82

Площадь	2х2 м
Наличие культурного слоя	Нет
Стратиграфия	1. Пахотный слой, мощность до 36-38 см; 2. Желтая супесь – материк на гл. 36-38 см от дневной поверхности
Расположение	Шурф 82 расположен на земельном участке с кадастровым номером 47:07:0605001:421, в его восточной части – в 961 м на СЗ от северного угла жилого дома по адресу: пос. Красная Заря, ЖК «Невская усадьба», д. 98в и в 1953 м на СВ от поворота на пос. Красная заря с автодороги регионального значения «Санкт-Петербург – завод имени Свердлова–Всеволожск», на участке бывшего пахотного поля, заросшего луговой травой
Комплексы	Нет
Находки	Нет

ШУРФ 83

Площадь	2х2 м
Наличие культурного слоя	Нет
Стратиграфия	1. Пахотный слой, мощность до 46-48 см; 2. Желтая супесь – материк на гл. 46-48 см от дневной поверхности
Расположение	Шурф 83 расположен на земельном участке с кадастровым номером 47:07:0605001:421, в его северо-восточной части – в 1163 м на СЗ от северного угла жилого дома по адресу: пос. Красная Заря, ЖК «Невская усадьба», д. 98в и в 2136 м на СВ от поворота на пос. Красная заря с автодороги регионального значения «Санкт-Петербург – завод имени Свердлова–Всеволожск», на участке бывшего пахотного поля, заросшего луговой травой
Комплексы	Нет
Находки	Нет

ШУРФ 84

Площадь	2х2 м
Наличие культурного слоя	Нет
Стратиграфия	1. Пахотный слой, мощность до 28-30 см; 2. Желтая супесь – материк на гл. 28-30 см от дневной поверхности
Расположение	Шурф 84 расположен на земельном участке с кадастровым номером 47:07:0605001:421, в его северной части – в 1242 м на СЗ от северного угла жилого дома по адресу: пос. Красная Заря, ЖК «Невская усадьба», д. 98в и в 2014 м на СВ от поворота на пос. Красная заря с автодороги регионального значения «Санкт-Петербург – завод имени Свердлова–Всеволожск», на участке бывшего пахотного поля, заросшего луговой травой
Комплексы	Нет
Находки	Нет

ШУРФ 85

Площадь	2х2 м
Наличие культурного слоя	Нет
Стратиграфия	1. Пахотный слой, мощность до 26-28 см; 2. Серо-желтая супесь – материк на гл. 26-28 см от дневной поверхности
Расположение	Шурф 85 расположен на земельном участке с кадастровым номером 47:07:0605001:421, в его северной части – в 1215 м на СЗ от северного угла жилого дома по адресу: пос. Красная Заря, ЖК «Невская усадьба», д. 98в и в 1962 м на СВ от поворота на пос. Красная заря с автодороги регионального значения «Санкт-Петербург – завод имени Свердлова–Всеволожск», на участке бывшего пахотного поля, заросшего луговой травой
Комплексы	Нет
Находки	Нет

ШУРФ 86

Площадь	2х2 м
Наличие	Нет

культурного слоя	
Стратиграфия	1. Пахотный слой, мощность до 34-36 см; 2. Желтая супесь – материк на гл. 34-36 см от дневной поверхности
Расположение	Шурф 86 расположен на земельном участке с кадастровым номером 47:07:0605001:421, в его северо-западной части – в 1302 м на СЗ от северного угла жилого дома по адресу: пос. Красная Заря, ЖК «Невская усадьба», д. 98в и в 1998 м на СВ от поворота на пос. Красная заря с автодороги регионального значения «Санкт-Петербург – завод имени Свердлова–Всеволожск», на участке бывшего пахотного поля, заросшего луговой травой
Комплексы	Нет
Находки	Нет

ШУРФ 87

Площадь	2х2 м
Наличие культурного слоя	Нет
Стратиграфия	1. Пахотный слой, мощность до 10-16 см; 2. Серо-желтая мешаная супесь, мощность до 8-12 см; 3. Желтая супесь – материк на гл. 26-28 см от дневной поверхности
Расположение	Шурф 87 расположен на земельном участке с кадастровым номером 47:07:0605001:421, в его северо-западной части – в 1203 м на СЗ от северного угла жилого дома по адресу: пос. Красная Заря, ЖК «Невская усадьба», д. 98в и в 1862 м на СВ от поворота на пос. Красная заря с автодороги регионального значения «Санкт-Петербург – завод имени Свердлова–Всеволожск», на участке бывшего пахотного поля, заросшего луговой травой
Комплексы	Нет
Находки	Нет

ШУРФ 88

Площадь	2х2 м
Наличие культурного слоя	Нет

Стратиграфия	1. Пахотный слой 1, мощность до 20-22 см; 2. Серо-желтая мешаная супесь, мощность до 5 см; 3. Пахотный слой 2, мощность до 22 см; 4. Желтая ожелезненная супесь – материк на гл. 44-46 см от дневной поверхности
Расположение	Шурф 88 расположен на земельном участке с кадастровым номером 47:07:0605001:421, в его северной части – в 1242 м на СЗ от северного угла жилого дома по адресу: пос. Красная Заря, ЖК «Невская усадьба», д. 98в и в 2088 м на СВ от поворота на пос. Красная заря с автодороги регионального значения «Санкт-Петербург – завод имени Свердлова–Всеволожск», на участке бывшего пахотного поля, заросшего луговой травой
Комплексы	Нет
Находки	Нет

ШУРФ 89

Площадь	2х2 м
Наличие культурного слоя	Нет
Стратиграфия	1. Пахотный слой, мощность до 44-46 см; 2. Желтая ожелезненная супесь – материк на гл. 44-46 см от дневной поверхности
Расположение	Шурф 89 расположен на земельном участке с кадастровым номером 47:07:0605001:416, в его юго-восточной части – в 1296 м на СЗ от северного угла жилого дома по адресу: пос. Красная Заря, ЖК «Невская усадьба», д. 98в и в 2212 м на СВ от поворота на пос. Красная заря с автодороги регионального значения «Санкт-Петербург – завод имени Свердлова–Всеволожск», на участке бывшего пахотного поля, заросшего луговой травой
Комплексы	Нет
Находки	Нет

ШУРФ 90

Площадь	2х2 м
Наличие культурного слоя	Нет

Стратиграфия	1. Пахотный слой, мощность до 32-34 см; 2. Желтая ожелезненная супесь – материк на гл. 32-34 см от дневной поверхности
Расположение	Шурф 90 расположен на земельном участке с кадастровым номером 47:07:0605001:416, в его южной части – в 1340 м на СЗ от северного угла жилого дома по адресу: пос. Красная Заря, ЖК «Невская усадьба», д. 98в и в 2182 м на СВ от поворота на пос. Красная заря с автодороги регионального значения «Санкт-Петербург – завод имени Свердлова–Всеволожск», на участке бывшего пахотного поля, заросшего луговой травой
Комплексы	Нет
Находки	Нет

ШУРФ 91

Площадь	2х2 м
Наличие культурного слоя	Нет
Стратиграфия	1. Пахотный слой, мощность до 44-46 см; 2. Желтая супесь – материк на гл. 44-46 см от дневной поверхности
Расположение	Шурф 91 расположен на земельном участке с кадастровым номером 47:07:0605001:416, в его юго-западной части – в 1433 м на СЗ от северного угла жилого дома по адресу: пос. Красная Заря, ЖК «Невская усадьба», д. 98в и в 2155 м на СВ от поворота на пос. Красная заря с автодороги регионального значения «Санкт-Петербург – завод имени Свердлова–Всеволожск», на участке бывшего пахотного поля, заросшего луговой травой
Комплексы	Нет
Находки	Нет

ШУРФ 92

Площадь	2х2 м
Наличие культурного слоя	Нет
Стратиграфия	1. Пахотный слой, мощность до 48-50 см; 2. Желтая ожелезненная супесь – материк на гл. 48-50 см

	от дневной поверхности
Расположение	Шурф 92 расположен на земельном участке с кадастровым номером 47:07:0605001:416, в его юго-западной части – в 1442 м на СЗ от северного угла жилого дома по адресу: пос. Красная Заря, ЖК «Невская усадьба», д. 98в и в 2214 м на СВ от поворота на пос. Красная заря с автодороги регионального значения «Санкт-Петербург – завод имени Свердлова–Всеволожск», на участке бывшего пахотного поля, заросшего луговой травой
Комплексы	Нет
Находки	Нет

ШУРФ 93

Площадь	2х2 м
Наличие культурного слоя	Нет
Стратиграфия	1. Пахотный слой, мощность до 64-66 см; 2. Желтая ожелезненная супесь – материк на гл. 64-66 см от дневной поверхности
Расположение	Шурф 93 расположен на земельном участке с кадастровым номером 47:07:0605001:416, в его юго-восточной части – в 1310 м на СЗ от северного угла жилого дома по адресу: пос. Красная Заря, ЖК «Невская усадьба», д. 98в и в 2274 м на СВ от поворота на пос. Красная заря с автодороги регионального значения «Санкт-Петербург – завод имени Свердлова–Всеволожск», на участке бывшего пахотного поля, заросшего луговой травой
Комплексы	Нет
Находки	Нет

ШУРФ 94

Площадь	2х2 м
Наличие культурного слоя	Нет
Стратиграфия	1. Пахотный слой, мощность до 34-36 см; 2. Желтая супесь – материк на гл. 34-36 см от дневной поверхности
Расположение	Шурф 94 расположен на земельном участке с кадастровым номером 47:07:0605001:416, в его северо-восточной части –

	в 1391 м на СЗ от северного угла жилого дома по адресу: пос. Красная Заря, ЖК «Невская усадьба», д. 98в и в 2353 м на СВ от поворота на пос. Красная заря с автодороги регионального значения «Санкт-Петербург – завод имени Свердлова–Всеволожск», на участке бывшего пахотного поля, заросшего луговой травой
Комплексы	Нет
Находки	Нет

ШУРФ 95

Площадь	2х2 м
Наличие культурного слоя	Нет
Стратиграфия	1. Пахотный слой, мощность до 30-32 см; 2. Желтая супесь – материк на гл. 30-32 см от дневной поверхности
Расположение	Шурф 95 расположен на земельном участке с кадастровым номером 47:07:0605001:416, в его северной части – в 1434 м на СЗ от северного угла жилого дома по адресу: пос. Красная Заря, ЖК «Невская усадьба», д. 98в и в 2308 м на СВ от поворота на пос. Красная заря с автодороги регионального значения «Санкт-Петербург – завод имени Свердлова–Всеволожск», на участке бывшего пахотного поля, заросшего луговой травой
Комплексы	Нет
Находки	Нет

ШУРФ 96

Площадь	2х2 м
Наличие культурного слоя	Нет
Стратиграфия	1. Пахотный слой, мощность до 46-48 см; 2. Желтая ожелезненная супесь – материк на гл. 46-48 см от дневной поверхности
Расположение	Шурф 96 расположен на земельном участке с кадастровым номером 47:07:0605001:416, в его центральной части – в 1414 м на СЗ от северного угла жилого дома по адресу: пос. Красная Заря, ЖК «Невская усадьба», д. 98в и в 2253 м на СВ от поворота на пос. Красная заря с автодороги

	регионального значения «Санкт-Петербург – завод имени Свердлова–Всеволожск», на участке бывшего пахотного поля, заросшего луговой травой
Комплексы	Нет
Находки	Нет

ШУРФ 97

Площадь	2х2 м
Наличие культурного слоя	Нет
Стратиграфия	1. Пахотный слой, мощность до 36-38 см; 2. Желтая супесь – материк на гл. 36-38 см от дневной поверхности
Расположение	Шурф 97 расположен на земельном участке с кадастровым номером 47:07:0605001:415, в его юго-восточной части – в 1503 м на СЗ от северного угла жилого дома по адресу: пос. Красная Заря, ЖК «Невская усадьба», д. 98в и в 2477 м на СВ от поворота на пос. Красная заря с автодороги регионального значения «Санкт-Петербург – завод имени Свердлова–Всеволожск», на участке бывшего пахотного поля, заросшего луговой травой
Комплексы	Нет
Находки	Нет

ШУРФ 98

Площадь	2х2 м
Наличие культурного слоя	Нет
Стратиграфия	1. Пахотный слой, мощность до 32-34 см; 2. Желтая ожелезненная супесь – материк на гл. 32-34 см от дневной поверхности
Расположение	Шурф 98 расположен на земельном участке с кадастровым номером 47:07:0605001:415, в его центральной части – в 1564 м на СЗ от северного угла жилого дома по адресу: пос. Красная Заря, ЖК «Невская усадьба», д. 98в и в 2501 м на СВ от поворота на пос. Красная заря с автодороги регионального значения «Санкт-Петербург – завод имени Свердлова–Всеволожск», на участке бывшего пахотного поля, заросшего луговой травой

Комплексы	Нет
Находки	Нет

ШУРФ 99

Площадь	2х2 м
Наличие культурного слоя	Нет
Стратиграфия	1. Пахотный слой, мощность до 44-46 см; 2. Желтая супесь – материк на гл. 44-46 см от дневной поверхности
Расположение	Шурф 99 расположен на земельном участке с кадастровым номером 47:07:0605001:415, в его западной части – в 1576 м на СЗ от северного угла жилого дома по адресу: пос. Красная Заря, ЖК «Невская усадьба», д. 98в и в 2434 м на СВ от поворота на пос. Красная заря с автодороги регионального значения «Санкт-Петербург – завод имени Свердлова–Всеволожск», на участке бывшего пахотного поля, заросшего луговой травой
Комплексы	Нет
Находки	Нет

ШУРФ 100

Площадь	2х2 м
Наличие культурного слоя	Нет
Стратиграфия	1. Пахотный слой, мощность до 56-58 см; 2. Желтый суглинок – материк на гл. 56-58 см от дневной поверхности
Расположение	Шурф 100 расположен на земельном участке с кадастровым номером 47:07:0605001:409, в его юго-западной части – в 1673 м на СЗ от северного угла жилого дома по адресу: пос. Красная Заря, ЖК «Невская усадьба», д. 98в и в 2656 м на СВ от поворота на пос. Красная заря с автодороги регионального значения «Санкт-Петербург – завод имени Свердлова–Всеволожск», на участке бывшего пахотного поля, заросшего луговой травой
Комплексы	Нет
Находки	Нет

ШУРФ 101

Площадь	2х2 м
Наличие культурного слоя	Нет
Стратиграфия	1. Плодородный слой, мощность до 58-60 см; 2. Желтый суглинок – материк на гл. 58-60 см от дневной поверхности
Расположение	Шурф 101 расположен на земельном участке с кадастровым номером 47:07:0605001:409, в его юго-западной части – в 1646 м на СЗ от северного угла жилого дома по адресу: пос. Красная Заря, ЖК «Невская усадьба», д. 98в и в 2685 м на СВ от поворота на пос. Красная заря с автодороги регионального значения «Санкт-Петербург – завод имени Свердлова–Всеволожск», на участке леса, заросшего луговой травой с мелкими кустарниками и деревьями
Комплексы	Нет
Находки	Нет

ШУРФ 102

Площадь	2х2 м
Наличие культурного слоя	Нет
Стратиграфия	1. Пахотный слой, мощность до 44-46 см; 2. Желтая ожелезненная супесь – материк на гл. 44-46 см от дневной поверхности
Расположение	Шурф 102 расположен на земельном участке с кадастровым номером 47:07:0605001:409, в его южной части – в 1597 м на СЗ от северного угла жилого дома по адресу: пос. Красная Заря, ЖК «Невская усадьба», д. 98в и в 2674 м на СВ от поворота на пос. Красная заря с автодороги регионального значения «Санкт-Петербург – завод имени Свердлова–Всеволожск», на участке бывшего пахотного поля, заросшего луговой травой
Комплексы	Нет
Находки	Нет

ШУРФ 103

Площадь	2х2 м
Наличие культурного слоя	Нет
Стратиграфия	1. Пахотный слой, мощность до 82-84 см; 2. Желтая супесь – материк на гл. 82-84 см от дневной поверхности
Расположение	Шурф 103 расположен на земельном участке с кадастровым номером 47:07:0605001:409, в его юго-восточной части – в 1561 м на СЗ от северного угла жилого дома по адресу: пос. Красная Заря, ЖК «Невская усадьба», д. 98в и в 2692 м на СВ от поворота на пос. Красная заря с автодороги регионального значения «Санкт-Петербург – завод имени Свердлова–Всеволожск», на участке бывшего пахотного поля, заросшего луговой травой
Комплексы	Нет
Находки	Нет

ШУРФ 104

Площадь	2х2 м
Наличие культурного слоя	Нет
Стратиграфия	1. Плодородный слой, мощность до 64-66 см; 2. Желтая ожелезненная супесь – материк на гл. 64-66 см от дневной поверхности
Расположение	Шурф 104 расположен на земельном участке с кадастровым номером 47:07:0605001:409, в его западной части – в 1711 м на СЗ от северного угла жилого дома по адресу: пос. Красная Заря, ЖК «Невская усадьба», д. 98в и в 2771 м на СВ от поворота на пос. Красная заря с автодороги регионального значения «Санкт-Петербург – завод имени Свердлова–Всеволожск», на участке леса, заросшего луговой травой с мелкими кустарниками и деревьями
Комплексы	Нет
Находки	Нет

ШУРФ 105

Площадь	2х2 м
Наличие	Нет

культурного слоя	
Стратиграфия	1. Пахотный слой, мощность до 28-30 см; 2. Желто-серый суглинок – материк на гл. 28-30 см от дневной поверхности
Расположение	Шурф 105 расположен на земельном участке с кадастровым номером 47:07:0605001:409, в его западной части – в 1726 м на север от северного угла жилого дома по адресу: пос. Красная Заря, ЖК «Невская усадьба», д. 98в и в 2838 м на СВ от поворота на пос. Красная заря с автодороги регионального значения «Санкт-Петербург – завод имени Свердлова–Всеволожск», на участке бывшего пахотного поля, заросшего луговой травой
Комплексы	Нет
Находки	Нет

ШУРФ 106

Площадь	2х2 м
Наличие культурного слоя	Нет
Стратиграфия	1. Плодородный слой, мощность до 42-44 см; 2. Желто-серый суглинок – материк на гл. 42-44 см от дневной поверхности
Расположение	Шурф 106 расположен на земельном участке с кадастровым номером 47:07:0605001:409, в его северо-западной части – в 1796 м на север от северного угла жилого дома по адресу: пос. Красная Заря, ЖК «Невская усадьба», д. 98в и в 2886 м на СВ от поворота на пос. Красная заря с автодороги регионального значения «Санкт-Петербург – завод имени Свердлова–Всеволожск», на участке леса, заросшего луговой травой с мелкими кустарниками и деревьями
Комплексы	Нет
Находки	Нет

ШУРФ 107

Площадь	2х2 м
Наличие культурного слоя	Нет
Стратиграфия	1. Пахотный слой, мощность до 30-32 см;

	2. Желто-серый суглинок – материк на гл. 30-32 см от дневной поверхности
Расположение	Шурф 107 расположен на земельном участке с кадастровым номером 47:07:0605001:409, в его северной части – в 1848 м на север от северного угла жилого дома по адресу: пос. Красная Заря, ЖК «Невская усадьба», д. 98в и в 2983 м на СВ от поворота на пос. Красная заря с автодороги регионального значения «Санкт-Петербург – завод имени Свердлова–Всеволожск», на участке бывшего пахотного поля, заросшего луговой травой
Комплексы	Нет
Находки	Нет

ШУРФ 108

Площадь	2х2 м
Наличие культурного слоя	Нет
Стратиграфия	1. Темно-серая мешаная супесь, мощность до 35-40 см; 2. Пахота, мощность до 30-35 см 3. Желто-серый суглинок – материк на гл. 70-75 см от дневной поверхности
Расположение	Шурф 108 расположен на земельном участке с кадастровым номером 47:07:0605001:409, в его центральной части – в 1662 м на север от северного угла жилого дома по адресу: пос. Красная Заря, ЖК «Невская усадьба», д. 98в и в 2777 м на СВ от поворота на пос. Красная заря с автодороги регионального значения «Санкт-Петербург – завод имени Свердлова–Всеволожск», на участке бывшего пахотного поля, заросшего луговой травой
Комплексы	Нет
Находки	Нет

ШУРФ 109

Площадь	2х2 м
Наличие культурного слоя	Нет
Стратиграфия	1. Пахотный слой, мощность до 42-44 см; 2. Желто-серый суглинок – материк на гл. 42-44 см от

	дневной поверхности
Расположение	Шурф 109 расположен на земельном участке с кадастровым номером 47:07:0605001:409, в его центральной части – в 1706 м на север от северного угла жилого дома по адресу: пос. Красная Заря, ЖК «Невская усадьба», д. 98в и в 2854 м на СВ от поворота на пос. Красная заря с автодороги регионального значения «Санкт-Петербург – завод имени Свердлова–Всеволожск», на участке бывшего пахотного поля, заросшего луговой травой
Комплексы	Нет
Находки	Нет

ШУРФ 110

Площадь	2х2 м
Наличие культурного слоя	Нет
Стратиграфия	1. Пахотный слой, мощность до 78-80 см; 2. Желто-серый суглинок – материк на гл. 78-80 см от дневной поверхности
Расположение	Шурф 110 расположен на земельном участке с кадастровым номером 47:07:0605001:409, в его восточной части – в 1602 м на север от северного угла жилого дома по адресу: пос. Красная Заря, ЖК «Невская усадьба», д. 98в и в 2773 м на СВ от поворота на пос. Красная заря с автодороги регионального значения «Санкт-Петербург – завод имени Свердлова–Всеволожск», на участке бывшего пахотного поля, заросшего луговой травой
Комплексы	Нет
Находки	Нет

ШУРФ 111

Площадь	2х2 м
Наличие культурного слоя	Нет
Стратиграфия	1. Пахотный слой, мощность до 68-70 см; 2. Желто-серый суглинок – материк на гл. 68-70 см от дневной поверхности
Расположение	Шурф 111 расположен на земельном участке с кадастровым номером 47:07:0605001:409, в его восточной части – в 1696

	м на север от северного угла жилого дома по адресу: пос. Красная Заря, ЖК «Невская усадьба», д. 98в и в 2896 м на СВ от поворота на пос. Красная заря с автодороги регионального значения «Санкт-Петербург – завод имени Свердлова–Всеволожск», на участке бывшего пахотного поля, заросшего луговой травой
Комплексы	Нет
Находки	Нет

ШУРФ 112

Площадь	2х2 м
Наличие культурного слоя	Нет
Стратиграфия	1. Пахотный слой, мощность до 38-40 см; 2. Рыжий ожелезненный песок (предматерик), мощность до 10 см; 3. Желтая супесь – материк на гл. 48-50 см от дневной поверхности
Расположение	Шурф 112 расположен на земельном участке с кадастровым номером 47:07:0605001:417, в его юго-западной части – в 1829 м на СВ от СВ угла жилого дома по адресу: д. Новосаратовка, ул. Первых, д. 4, корп. 7 и в 775 м на ЮВ от восточного угла производственного здания по адресу: Покровская дорога, д. 55, стр. 6, на участке бывшего пахотного поля, заросшего луговой травой
Комплексы	Нет
Находки	Нет

ШУРФ 113

Площадь	2х2 м
Наличие культурного слоя	Нет
Стратиграфия	1. Пахотный слой, мощность до 44-46 см; 2. Желто-серая ожелезненная супесь – материк на гл. 44-46 см от дневной поверхности
Расположение	Шурф 113 расположен на земельном участке с кадастровым номером 47:07:0605001:417, в его юго-западной части – в 1874 м на СВ от СВ угла жилого дома по адресу: д. Новосаратовка, ул. Первых, д. 4, корп. 7 и в 879 м на ЮВ от

	восточного угла производственного здания по адресу: Покровская дорога, д. 55, стр. 6, на участке бывшего пахотного поля, заросшего луговой травой
Комплексы	Нет
Находки	Нет

ШУРФ 114

Площадь	2х2 м
Наличие культурного слоя	Нет
Стратиграфия	1. Пахотный слой, мощность до 42-44 см; 2. Желто-серая ожелезненная супесь – материк на гл. 42-44 см от дневной поверхности
Расположение	Шурф 114 расположен на земельном участке с кадастровым номером 47:07:0605001:417, в его северо-западной части – в 1896 м на СВ от СВ угла жилого дома по адресу: д. Новосаратовка, ул. Первых, д. 4, корп. 7 и в 763 м на ЮВ от восточного угла производственного здания по адресу: Покровская дорога, д. 55, стр. 6, на участке бывшего пахотного поля, заросшего луговой травой
Комплексы	Нет
Находки	Нет

ШУРФ 115

Площадь	2х2 м
Наличие культурного слоя	Нет
Стратиграфия	1. Пахотный слой, мощность до 58-60 см; 2. Желто-серая ожелезненная супесь – материк на гл. 58-60 см от дневной поверхности
Расположение	Шурф 115 расположен на земельном участке с кадастровым номером 47:07:0605001:417, в его северной части – в 1944 м на СВ от СВ угла жилого дома по адресу: д. Новосаратовка, ул. Первых, д. 4, корп. 7 и в 840 м на ЮВ от восточного угла производственного здания по адресу: Покровская дорога, д. 55, стр. 6, на участке бывшего пахотного поля, заросшего луговой травой
Комплексы	Нет
Находки	Нет

ШУРФ 116

Площадь	2х2 м
Наличие культурного слоя	Нет
Стратиграфия	1. Пахотный слой, мощность до 43-45 см; 2. Рыжий ожелезненный песок (предматерик), мощность до 15 см; 3. Желто-серая супесь – материк на гл. 58-60 см от дневной поверхности
Расположение	Шурф 116 расположен на земельном участке с кадастровым номером 47:07:0605001:417, в его центральной части – в 1942 м на СВ от СВ угла жилого дома по адресу: д. Новосаратовка, ул. Первых, д. 4, корп. 7 и в 928 м на ЮВ от восточного угла производственного здания по адресу: Покровская дорога, д. 55, стр. 6, на участке бывшего пахотного поля, заросшего луговой травой
Комплексы	Нет
Находки	Нет

ШУРФ 117

Площадь	2х2 м
Наличие культурного слоя	Нет
Стратиграфия	1. Пахотный слой, мощность до 38-40 см; 2. Желто-серая ожелезненная супесь – материк на гл. 38-40 см от дневной поверхности
Расположение	Шурф 117 расположен на земельном участке с кадастровым номером 47:07:0605001:417, в его восточной части – в 2008 м на СВ от СВ угла жилого дома по адресу: д. Новосаратовка, ул. Первых, д. 4, корп. 7 и в 1007 м на ЮВ от восточного угла производственного здания по адресу: Покровская дорога, д. 55, стр. 6, на участке бывшего пахотного поля, заросшего луговой травой
Комплексы	Нет
Находки	Нет

ШУРФ 118

Площадь	2х2 м
Наличие культурного слоя	Нет
Стратиграфия	1. Пахотный слой, мощность до 48-50 см; 2. Желто-серая ожелезненная супесь – материк на гл. 48-50 см от дневной поверхности
Расположение	Шурф 118 расположен на земельном участке с кадастровым номером 47:07:0605001:417, в его северной части – в 2010 м на СВ от СВ угла жилого дома по адресу: д. Новосаратовка, ул. Первых, д. 4, корп. 7 и в 928 м на ЮВ от восточного угла производственного здания по адресу: Покровская дорога, д. 55, стр. 6, на участке бывшего пахотного поля, заросшего луговой травой
Комплексы	Нет
Находки	Нет

Таким образом, в шурфах №№ 1-118 были обнаружены почвы сельскохозяйственного назначения. Признаков культурного слоя и каких-либо исторических конструкций на территории обследованного земельного участка обнаружено не было. Наличие исторического культурного слоя (старше 100 лет) и артефактов, исторических поселений, могильников или иных памятников археологии (объектов археологического наследия) не установлено.

В результате проведенного археологического обследования земельных участков, расположенных по адресу (местонахождение): Ленинградская область, Всеволожский район, Свердловское городское поселение, дер. Новосаратовка, кадастровые номера земельных участков 47:07:0605001:402, 47:07:0605001:409, 47:07:0605001:415, 47:07:0605001:416, 47:07:0605001:417, 47:07:0605001:421, 47:07:0605001:422, 47:07:0605001:423, 47:07:0605001:424, 47:07:0605001:426 зафиксировано отсутствие остатков наземных древних сооружений, артефактов, имеющих историко-культурную ценность, культурного слоя или иных следов пребывания здесь человека в древности, которые можно было бы отнести к объектам археологического наследия. Результаты проведенных в рамках государственной историко-культурной экспертизы археологических полевых работ отражены в полном научно-техническом отчете (Прил. 3).

Обоснования вывода экспертизы

1. В соответствии с заключением уполномоченного органа охраны объектов культурного наследия (письмо Комитета по сохранению культурного наследия Ленинградской области № 01-17-967/2025-0-1 от 19 февраля 2025 года) в границах земельных участков **отсутствуют** объекты культурного наследия, включенные в Реестр, выявленные объекты культурного наследия, включенные в Перечень выявленных объектов культурного наследия, расположенных на территории Ленинградской области.

Сведениями об отсутствии в границах земельных участков объектов археологического наследия и объектов, обладающих признаками объекта археологического наследия, Комитет **не располагает.**

Земельные участки расположены вне границ защитных зон, вне границ территорий объектов культурного наследия, включенных в Реестр, выявленных объектов культурного наследия, вне границ зон охраны объектов культурного наследия, включенных в Реестр, вне границ территорий исторических поселений.

2. Согласно проведенным историко-архивным исследованиям на территории земельных участков, расположенных по адресу (местонахождение): Ленинградская область, Всеволожский район, Свердловское городское поселение, дер. Новосаратовка, кадастровые номера земельных участков 47:07:0605001:402, 47:07:0605001:409, 47:07:0605001:415, 47:07:0605001:416, 47:07:0605001:417, 47:07:0605001:421, 47:07:0605001:422, 47:07:0605001:423, 47:07:0605001:424, 47:07:0605001:426 выявленные объекты археологического наследия **отсутствуют**.

3. В соответствии со статьей 45-1 Федерального закона от 25.06.2002 №73-ФЗ «Об объектах культурного наследия (памятниках истории и культуры) народов Российской Федерации» на территории земельных участков, расположенных по адресу (местонахождение): Ленинградская область, Всеволожский район, Свердловское городское поселение, дер. Новосаратовка, кадастровые номера земельных участков 47:07:0605001:402, 47:07:0605001:409, 47:07:0605001:415, 47:07:0605001:416, 47:07:0605001:417, 47:07:0605001:421, 47:07:0605001:422, 47:07:0605001:423, 47:07:0605001:424, 47:07:0605001:426 проведены археологические полевые работы в форме археологической разведки. Работы выполнены в соответствии с методическими указаниями и требованиями «Положения о порядке проведения археологических полевых работ и составления научной отчетной документации», утвержденного постановлением Бюро Отделения историко-филологических наук Российской академии наук № 15 от 12 апреля 2023 г. и иных нормативно-правовых актов в сфере охраны объектов культурного наследия и хорошо документированы. Результаты обследования отражены в полном научно-техническом отчете. В ходе проведенных в рамках государственной историко-

культурной экспертизы археологических полевых работ объектов археологического наследия **не выявлено**.

4. Представленные материалы исчерпывающие и доказывают археологическую изученность земельных участков, расположенных по адресу (местонахождение): Ленинградская область, Всеволожский район, Свердловское городское поселение, дер. Новосаратовка, кадастровые номера земельных участков 47:07:0605001:402, 47:07:0605001:409, 47:07:0605001:415, 47:07:0605001:416, 47:07:0605001:417, 47:07:0605001:421, 47:07:0605001:422, 47:07:0605001:423, 47:07:0605001:424, 47:07:0605001:426.

Вывод экспертизы

Экспертом сделан вывод о возможности (положительное заключение) проведения земляных, строительных, мелиоративных и (или) хозяйственных работ, предусмотренных статьей 25 Лесного кодекса Российской Федерации работ по использованию лесов (за исключением работ, указанных в пунктах 3, 4 и 7 части 1 статьи 25 Лесного кодекса Российской Федерации) и иных работ на земельных участках, расположенных по адресу (местонахождение): Ленинградская область, Всеволожский район, Свердловское городское поселение, дер. Новосаратовка, кадастровые номера земельных участков 47:07:0605001:402, 47:07:0605001:409, 47:07:0605001:415, 47:07:0605001:416, 47:07:0605001:417, 47:07:0605001:421, 47:07:0605001:422, 47:07:0605001:423, 47:07:0605001:424, 47:07:0605001:426 в связи с отсутствием выявленных объектов археологического наследия на указанном земельном участке, подлежащем воздействию земляных, строительных, мелиоративных и (или) хозяйственных работ, предусмотренных статьей 25 Лесного кодекса Российской Федерации работ по использованию лесов (за исключением работ, указанных в пунктах 3, 4 и 7 части 1 статьи 25 Лесного кодекса Российской Федерации) и иных работ.

Перечень приложений к экспертизе:

Приложение 1 Копия Технического задания к договору № 50 от 04 марта 2025 года.

Приложение 2 Копия письма Комитета по сохранению культурного наследия Ленинградской области № 01-17-967/2025-0-1 от 19 февраля 2025 года.

Приложение 3 Копия Полного научно-технического отчета о выполнении научно-исследовательских археологических работ в виде историко-культурного научного археологического обследования (разведки) с целью проведения

государственной историко-культурной экспертизы в целях реализации инвестиционного проекта комплексной застройки территории, в отношении земельных участков, расположенных по адресу (местонахождение): Ленинградская область, Всеволожский район, Свердловское городское поселение, дер. Новосаратовка, кадастровые номера земельных участков 47:07:0605001:402, 47:07:0605001:409, 47:07:0605001:415, 47:07:0605001:416, 47:07:0605001:417, 47:07:0605001:421, 47:07:0605001:422, 47:07:0605001:423, 47:07:0605001:424, 47:07:0605001:426, выполненного Центром спасательной археологии ИИМК РАН.

Приложение 4 Схема расположения земельного участка на кадастровой карте территории.

Приложение 5 Копия письма ООО «СПЕЦИАЛИЗИРОВАННЫЙ ЗАСТРОЙЩИК «Сэтл Эстейт» № Исх.20596/ДПП/СЗСЭ от 26.05.2025 с обоснованием отсутствия градостроительного плана земельного участка.

Приложение 6 Копии Выписок из Единого государственного реестра недвижимости об объектах недвижимости.

Приложение 7 Копия справки № 14102/33 – 125.5-40 от 09.07.2025 г.

Приложение 8 Копия доверенности № 14102/33-161.5-2 от 09 января 2025 г.

Приложение 9 Сведения об экспертах.

Приложение 10 Выдержки из приказа № 2252 от 27.07.2023 г. «Об утверждении статуса аттестованного эксперта по проведению государственной историко-культурной экспертизы».

Приложение 11 Выдержки из приказа № 1055 от 18.06.2025 г. «Об утверждении статуса аттестованного эксперта по проведению государственной историко-культурной экспертизы».

Приложение 12 Выдержки из приказа № 2121 от 14.07.2023 г. «Об утверждении статуса аттестованного эксперта по проведению государственной историко-культурной экспертизы».

Эксперт Вахонеев В.В.

Руководитель археологических исследований Богуславский О.И.

«25» августа 2025 г.

Документ подписан усиленными квалифицированными электронными подписями в соответствии с п. 24 Положения о Государственной историко-культурной экспертизе, утвержденного постановлением Правительства от 25 апреля 2024 г. № 530.

Акт экспертизы оформлен в соответствии с требованиями Федерального Закона от 04.08.2023 №457-ФЗ «О внесении изменений в отдельные законодательные акты Российской Федерации» и подписан УКЭП с использованием машиночитаемой доверенности.

Приложение 1

Копия Технического задания к договору № 50 от 04 марта 2025 года

Новосаратовки_50

Приложение №1
к Договору № 50
от 04 марта 2025 г.

ТЕХНИЧЕСКОЕ ЗАДАНИЕ
на проведение научно-исследовательских работ в виде археологических разведок и подготовку акта государственной историко-культурной экспертизы в целях реализации инвестиционного проекта комплексной застройки территории, в отношении земельных участков, расположенных по адресу (местонахождение): Ленинградская область, Всеволожский район, Свердловское городское поселение, дер. Новосаратовка, кадастровые номера земельных участков 47:07:0605001:402, 47:07:0605001:409, 47:07:0605001:415, 47:07:0605001:416, 47:07:0605001:417, 47:07:0605001:421, 47:07:0605001:422, 47:07:0605001:423, 47:07:0605001:424, 47:07:0605001:426

1. Общие положения

1.1. Наименование Работ: проведение научно-исследовательских работ в виде археологических разведок и подготовку акта государственной историко-культурной экспертизы в целях реализации инвестиционного проекта комплексной застройки территории, в отношении земельных участков, расположенных по адресу (местонахождение): Ленинградская область, Всеволожский район, Свердловское городское поселение, дер. Новосаратовка, кадастровые номера земельных участков 47:07:0605001:402, 47:07:0605001:409, 47:07:0605001:415, 47:07:0605001:416, 47:07:0605001:417, 47:07:0605001:421, 47:07:0605001:422, 47:07:0605001:423, 47:07:0605001:424, 47:07:0605001:426.

1.2. Заказчик: ООО «СПЕЦИАЛИЗИРОВАННЫЙ ЗАСТРОЙЩИК «Сэтл Эстейт»

1.3. Исполнитель: ИИМК РАН.

1.4. Стадия работ: проектная.

1.5. Район исследования: Ленинградская обл., Всеволожский муниципальный район.

1.6. Основание выполнения работ: письмо Комитета по сохранению культурного наследия № 01-17-967/2025-0-1 от 19.02.2025.

1.7. Площадь земельного участка: 117,8 Га.

2. Объект экспертизы: в отношении земельных участков, расположенных по адресу (местонахождение): Ленинградская область, Всеволожский район, Свердловское городское поселение, дер. Новосаратовка, кадастровые номера земельных участков 47:07:0605001:402, 47:07:0605001:409, 47:07:0605001:415, 47:07:0605001:416, 47:07:0605001:417, 47:07:0605001:421, 47:07:0605001:422, 47:07:0605001:423, 47:07:0605001:424, 47:07:0605001:426.

3. Основная нормативно-техническая документация

3.1. Федеральный закон РФ "Об объектах культурного наследия (памятниках истории и культуры) народов Российской Федерации" от 25 июня 2002 года N 73-ФЗ.

3.2 Федеральный закон №7-ФЗ от 10.01.2002 г «Об охране окружающей среды».

3.3 Постановление Правительства РФ от 12.09.2015 N 972 "Об утверждении Положения о зонах охраны объектов культурного наследия (памятников истории и культуры) народов Российской Федерации и о признании утратившими силу отдельных положений нормативных правовых актов Правительства Российской Федерации".

3.4. Постановление Правительства РФ от 25.04.2024 г. № 530 «Об утверждении Положения о государственной историко-культурной экспертизе».

3.5. Положение о порядке проведения археологических полевых работ и составления научной отчетной документации (утверждено постановлением Бюро Отделения историко-филологических наук Российской академии наук от 12 апреля 2023 г. №15).

Заказчик_____ Исполнитель_____

4. Состав работ

Первый этап:

4.1 Получение разрешения (открытый лист) на право проведения археологических работ.

4.2. Архивно-библиографические исследования, составление исторической справки и создание ситуационного плана.

4.2.1. Проведение архивных исследований, касающихся сведений о наличии археологических памятников в обследуемой зоне.

4.2.2. Визуальное обследование участка исследований.

4.2.3. Составление краткой исторической справки.

4.3. Археологическое обследование участка:

4.3.1. Выявление памятников археологии на основании наличия подъемного материала, особенностей рельефа и иных данных.

4.3.2. Привязка обнаруженных памятников к территории застройки.

4.3.3. Описание ландшафтной характеристики расположения обнаруженных памятников и фиксируемых нарушений поверхности объекта.

4.3.4. Разбивка археологических шурфов - 118 шурфов.

4.3.5. Фотофиксация в процессе подготовки к закладке шурфов.

4.3.6. Выборка культурных напластований из шурфов по слоям, с трехмерной фиксацией находок на плане шурфа.

4.3.7. Выявление археологического материала в культурном слое.

4.3.8 Изучение культурного слоя в процессе закладки шурфов с зачисткой профилей для получения вертикальных разрезов.

4.3.9. Фотофиксация процесса работ, отдельных находок и скоплений материала in situ.

4.3.10. Фото- и графо- фиксация профилей стенок шурфов и обнаруженных ям.

4.3.11. Отбор археологического материала из заполнения ям и сооружений, полевая консервация вещевого материала.

4.3.12. Вычерчивание профилей шурфов, текстуальное описание стратиграфии, культурного слоя, материка и иных объектов в шурфах.

4.3.13. Ведение полевой документации.

4.4. Камеральные работы.

4.4.1. Очистка или мытье находок, при необходимости оперативная первичная консервация предметов из разрушающихся материалов.

4.4.2. Статистическая обработка массовых находок. Шифровка находок

4.4.3. Составление полевых описей индивидуальных и массовых находок.

4.4.4. Зарисовка находок.

4.4.5. Фотографирование находок.

При необходимости:

4.4.6. Определение остеологического материала и отбор образцов в коллекцию.

4.4.7. Определение зерен и семян.

4.4.8. Определение пород образцов древесины.

4.4.9. Дендрохронологический и радиокарбонный анализ образцов.

4.4.10. Атрибуция нумизматических находок.

4.4.11. Атрибуция воинских и других знаков.

4.4.12. Эпиграфический анализ находок с надписями.

4.4.13. Атрибуция изделий с клеймами изготовителей.

4.5. Подготовка коллекций к передаче на постоянное хранение в Государственный музейный фонд.

4.6. Написание полного научно-технического отчёта.

4.7. Уведомление об окончании первого этапа.

Второй этап:

4.8. Подготовка акта государственной историко-культурной экспертизы земельного участка.

4.9. Передача акта государственной историко-культурой экспертизы в региональный орган охраны объектов культурного наследия.

5. Отчетная документация.

5.1. Полный научно-технический отчет в 1 экземпляре на электронном носителе;

Акт государственной историко-культурной экспертизы земельного участка в 1 экземпляре на электронном носителе;

копия сопроводительного письма в региональный орган охраны объектов культурного наследия о передаче акта государственной историко-культурной экспертизы в 1 экземпляре на бумажном носителе.

5.2. Отчетная документация предоставляется в электронном виде в формате Adobe Acrobat (*pdf).

6. Требования к выполнению работ.

6.1. Отчетная документация должна соответствовать требованиям Положения о порядке проведения археологических полевых работ и составления научной отчетной документации (утверждено постановлением Бюро Отделения историко-филологических наук Российской академии наук от 12 апреля 2023 г. №15) и Положения о государственной историко-культурной экспертизе (утв. Постановлением Правительства №530 от 25 апреля 2024 г.)

Представитель
ООО «СПЕЦИАЛИЗИРОВАННЫЙ ЗАСТРОЙЩИК «Сэтл Эстейт»

_____ / И.С. Влащенко /
По доверенности №1 от 01.02.2023
М.П.

Директор Центра спасательной археологии ИИМК РАН

_____ /Н.Ф. Соловьева/
М.П.

Приложение 2

Копия письма Комитета по сохранению культурного наследия Ленинградской области № 01-17-967/2025-0-1 от 19 февраля 2025 года

ЗАМЕСТИТЕЛЬ
ПРЕДСЕДАТЕЛЯ ПРАВИТЕЛЬСТВА
ЛЕНИНГРАДСКОЙ ОБЛАСТИ -
ПРЕДСЕДАТЕЛЬ КОМИТЕТА ПО
СОХРАНЕНИЮ КУЛЬТУРНОГО НАСЛЕДИЯ
191311, Санкт-Петербург, ул. Смольного, д.3
Тел./факс: 8 (812) 539-45-00
E-mail: okn@lenreg.ru

19.02.2025 №01-17-967/2025-0-1

На № _____ от _____

Представителю
ООО «Специализированный
застройщик «Сэтл Эстейт»»
по доверенности от 04.12.2024 № 31

М.С. Ильмендерову

Информация о наличии или отсутствии
объектов культурного наследия, включенных в единый государственный реестр объектов культурного наследия (памятников истории и культуры) народов Российской Федерации, и выявленных объектов культурного наследия на землях, подлежащих воздействию земляных, строительных, мелиоративных, хозяйственных работ, предусмотренных статьей 25 Лесного кодекса Российской Федерации работ по использованию лесов (за исключением работ, указанных в пунктах 3, 4 и 7 части 1 статьи 25 Лесного кодекса Российской Федерации) и иных работ

На основании заявления от 04.02.2025 № ПГУ-10349865 (вх. от 04.02.2025 № 01-17-967/2025) в отношении земельных участков, расположенных по адресу (местонахождение): Ленинградская область, Всеволожский район, Свердловского городское поселение, дер. Новосаратовка, кадастровые номера земельных участков 47:07:0605001:409, 47:07:0605001:410, 47:07:0605001:4390, 47:07:0605001:415, 47:07:0605001:416, 47:07:0605001:417, 47:07:0605001:418, 47:07:0605001:421, 47:07:0605001:422, 47:07:0605001:423, 47:07:0605001:424, 47:07:0605001:426, 47:07:0605001:427, 47:07:0605001:402 (далее – Земельные участки), общая площадь (кв. м): 1270000 кв. м, сообщаем.

1. Информация о наличии/отсутствии объектов культурного наследия, включенных в единый государственный реестр объектов культурного наследия (памятников истории и культуры) народов Российской Федерации (далее – Реестр), выявленные объекты культурного наследия либо объекты, обладающие признаками объекта культурного наследия:

В соответствии с п. 1 ст. 36 Федерального закона от 25.06.2002 № 73-ФЗ «Об объектах культурного наследия (памятниках истории и культуры) народов Российской Федерации» (далее – Федеральный закон № 73-ФЗ) проектирование и проведение земляных, строительных, мелиоративных, хозяйственных и иных работ осуществляется при отсутствии на данной территории объектов культурного наследия, включенных в Реестр, выявленных объектов культурного наследия или объектов, обладающих признаками объекта культурного наследия,

либо при условии соблюдения техническим заказчиком (застройщиком) объекта капитального строительства, заказчиками других видов работ, лицом, проводящим указанные работы, предусмотренных указанной статьей, требований по обеспечению сохранности объектов культурного наследия.

По результатам рассмотрения представленного в составе заявления графического материала о местонахождении Земельных участков (приложение к настоящему письму), комитет по сохранению культурного наследия Ленинградской области информирует, что в границах Земельных участков отсутствуют объекты культурного наследия, включенные в Реестр, выявленные объекты культурного наследия, включенные в Перечень выявленных объектов культурного наследия, расположенных на территории Ленинградской области. Сведениями об отсутствии в границах Земельных участков объектов археологического наследия и объектов, обладающих признаками объекта археологического наследия, Комитет не располагает.

2. Информация о расположении/частичном расположении/либо отсутствии расположения земельного участка в границах защитных зон, в границах территорий объектов культурного наследия, включенных в реестр, в границах территорий выявленных объектов культурного наследия, в границах зон охраны объектов культурного наследия, включенных в Реестр, в границах территорий исторических поселений, имеющих особое значение для истории и культуры Российской Федерации:

Земельные участки расположены вне границ защитных зон, вне границ территорий объектов культурного наследия, включенных в Реестр, выявленных объектов культурного наследия, вне границ зон охраны объектов культурного наследия, включенных в Реестр, вне границ территорий исторических поселений.

2.1. Описание режимов использования земельного участка (ограничения, обременения):

Земельные участки не относятся к землям историко-культурного назначения, правовой режим которых регулируется земельным законодательством Российской Федерации и Федеральным законом № 73-ФЗ.

3. Информация о наличии/отсутствии данных о проведенных историко-культурных исследованиях:

Сведения о проведенных историко-культурных исследованиях в отношении Земельных участков отсутствуют.

4. Информация о необходимости/либо отсутствии необходимости проведения государственной историко-культурной экспертизы:

В соответствии со ст. 5.1, 28, 30, 31, 32, 36, 45.1 Федерального закона № 73-ФЗ, согласно п. 56 ст. 26 Федерального закона от 03.08.2018 № 342-ФЗ «О внесении изменений в градостроительный кодекс Российской Федерации и отдельные законодательные акты Российской Федерации», в силу пп. «а» п. 2 Постановления Правительства Российской Федерации от 30.12.2023 № 2418 «Об особенностях порядка определения наличия или отсутствия объектов, обладающих признаками объекта археологического наследия, на территориях, подлежащих воздействию изыскательских, земляных, строительных, мелиоративных, хозяйственных работ, указанных в статье 30 Федерального закона

«Об объектах культурного наследия (памятниках истории и культуры) народов Российской Федерации» работ по использованию лесов и иных работ» (далее – Постановление № 2418) до начала проведения земляных, строительных и иных работ на Земельных участках заказчик таких работ обязан:

- обеспечить проведение и финансирование государственной историко-культурной экспертизы Земельных участков, подлежащих воздействию земляных, строительных, хозяйственных и иных работ, путем археологической разведки, в порядке, установленном ст. 45.1 Федерального закона № 73-ФЗ;

- предоставить в Комитет документацию, подготовленную на основе археологических полевых работ, содержащую результаты исследований, в соответствии с которыми определяется наличие или отсутствие объектов археологического наследия и объектов, обладающих признаками объекта археологического наследия, на Земельных участках, подлежащих воздействию земляных, строительных, хозяйственных и иных работ, а также заключение государственной историко-культурной экспертизы указанной документации (либо земельного участка).

В случае обнаружения в границах Земельных участков, подлежащих воздействию земляных, строительных, хозяйственных и иных работ, объектов археологического наследия и (или) объектов, обладающих признаками объекта археологического наследия, и после принятия Комитетом решения о включении данного объекта в перечень выявленных объектов культурного наследия:

- разработать в составе проектной документации раздел об обеспечении сохранности выявленного объекта культурного наследия или о проведении спасательных археологических полевых работ или проект обеспечения сохранности выявленного объекта культурного наследия либо план проведения спасательных археологических полевых работ, включающих оценку воздействия проводимых работ на выявленный объект культурного наследия (далее – документация или раздел документации, обосновывающий меры по обеспечению сохранности выявленного объекта культурного наследия);

- получить по документации или разделу документации, обосновывающей меры по обеспечению сохранности выявленного объекта культурного наследия, заключение государственной историко-культурной экспертизы и представить его совместно с указанной документацией в Комитет на согласование;

- обеспечить реализацию согласованной Комитетом документации, обосновывающей меры по обеспечению сохранности выявленного объекта культурного наследия.

Порядок организации, проведения и рассмотрения заключения государственной историко-культурной экспертизы регламентирован Положением о государственной историко-культурной экспертизе, утвержденным Постановлением Правительства Российской Федерации от 25.04.2024 № 530. Со списком аттестованных экспертов можно ознакомиться на официальном сайте Министерства культуры Российской Федерации: mkrf.ru.

В соответствии со ст. 36 Федерального закона № 73-ФЗ, п. 3 Постановления № 2418 в случае обнаружения в ходе проведения изыскательских, проектных, земляных, строительных, мелиоративных, хозяйственных и иных работ объекта,

обладающего признаками объекта культурного наследия, в том числе объекта археологического наследия, заказчик указанных работ, технический заказчик (застройщик) объекта капитального строительства, лицо, проводящее указанные работы, обязаны незамедлительно приостановить работы и в течение трех дней со дня обнаружения такого объекта направить в региональный орган охраны объектов культурного наследия письменное заявление об обнаруженном объекте культурного наследия либо заявление в форме электронного документа, подписанного усиленной квалифицированной электронной подписью в соответствии с требованиями Федерального закона от 06.04.2011 № 63-ФЗ «Об электронной подписи».

Приложение на 1 л. в 1 экз.

В.О. Цой

Исп.: Куликов А.А., (812) 539-45-12, aa_kulikov@lenreg.ru

Приложение

Схема местонахождения земельных участков, расположенных по адресу (местонахождение): Ленинградская область, Всеволожский район, Свердловского городское поселение, дер. Новосаратовка, кадастровые номера земельных участков 47:07:0605001:409, 47:07:0605001:410, 47:07:0605001:4390, 47:07:0605001:415, 47:07:0605001:416, 47:07:0605001:417, 47:07:0605001:418, 47:07:0605001:421, 47:07:0605001:422, 47:07:0605001:423, 47:07:0605001:424, 47:07:0605001:426, 47:07:0605001:427, 47:07:0605001:402, представленная в составе заявления от 04.02.2025 № ПГУ-10349865 (вх. от 04.02.2025 № 01-17-967/2025)

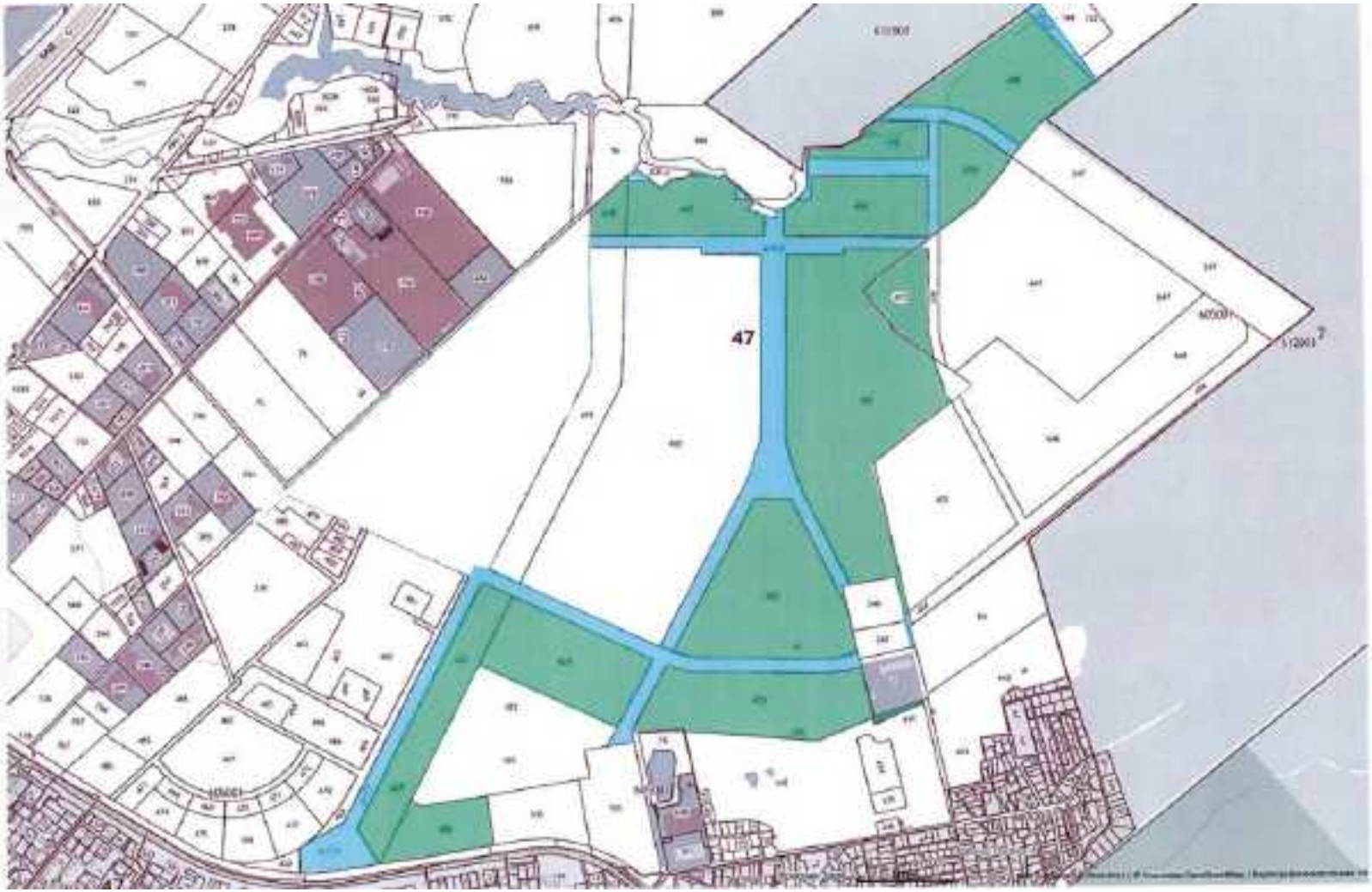

Приложение 3

Копия Полного научно-технического отчета о выполнении научно-исследовательских археологических работ в виде историко-культурного научного археологического обследования (разведки) с целью проведения государственной историко-культурной экспертизы в целях реализации инвестиционного проекта комплексной застройки территории, в отношении земельных участков, расположенных по адресу (местонахождение): Ленинградская область, Всеволожский район, Свердловское городское поселение, дер. Новосаратовка, кадастровые номера земельных участков 47:07:0605001:402, 47:07:0605001:409, 47:07:0605001:415, 47:07:0605001:416, 47:07:0605001:417, 47:07:0605001:421, 47:07:0605001:422, 47:07:0605001:423, 47:07:0605001:424, 47:07:0605001:426, выполненного Центром спасательной археологии ИИМК РАН

ФЕДЕРАЛЬНОЕ ГОСУДАРСТВЕННОЕ БЮДЖЕТНОЕ УЧРЕЖДЕНИЕ НАУКИ
ИНСТИТУТ ИСТОРИИ МАТЕРИАЛЬНОЙ КУЛЬТУРЫ
РОССИЙСКОЙ АКАДЕМИИ НАУК (ИИМК РАН)

Экз._____

Заказчик – ООО «СПЕЦИАЛИЗИРОВАННЫЙ ЗАСТРОЙЩИК «Сэтл Эстейт»

ПОЛНЫЙ НАУЧНО-ТЕХНИЧЕСКИЙ ОТЧЕТ

Историко-культурное научное археологическое обследование (разведки) с целью проведения государственной историко-культурной экспертизы в целях реализации инвестиционного проекта комплексной застройки территории, в отношении земельных участков, расположенных по адресу (местонахождение): Ленинградская область, Всеволожский район, Свердловское городское поселение, дер. Новосаратовка, кадастровые номера земельных участков 47:07:0605001:402, 47:07:0605001:409, 47:07:0605001:415, 47:07:0605001:416, 47:07:0605001:417, 47:07:0605001:421, 47:07:0605001:422, 47:07:0605001:423, 47:07:0605001:424, 47:07:0605001:426

50-ИИМК РАН-2025-ТО

Том 1

Отв. исполнитель к.и.н. О. И. Богуславский

Санкт-Петербург
2025

Взам. инв. №
Подпись и дата
Инв. № подл.

Российская академия наук

ИНСТИТУТ ИСТОРИИ МАТЕРИАЛЬНОЙ КУЛЬТУРЫ

(ИИМК РАН)

УДК: 902.21(470.23)
ББК: 63.4(2)
Инв.№_____

Гриф. _____
Экз. _____

УТВЕРЖДАЮ:

Директор Центра спасательной археологии ИИМК РАН

_____Н.Ф. Соловьева

«24» _____2025 г.

ПОЛНЫЙ НАУЧНО-ТЕХНИЧЕСКИЙ ОТЧЕТ

ИСТОРИКО-КУЛЬТУРНОЕ НАУЧНОЕ АРХЕОЛОГИЧЕСКОЕ ОБСЛЕДОВАНИЕ (РАЗВЕДКИ) С ЦЕЛЬЮ ПРОВЕДЕНИЯ ГОСУДАРСТВЕННОЙ ИСТОРИКО-КУЛЬТУРНОЙ ЭКСПЕРТИЗЫ В ЦЕЛЯХ РЕАЛИЗАЦИИ ИНВЕСТИЦИОННОГО ПРОЕКТА КОМПЛЕКСНОЙ ЗАСТРОЙКИ ТЕРРИТОРИИ, В ОТНОШЕНИИ ЗЕМЕЛЬНЫХ УЧАСТКОВ, РАСПОЛОЖЕННЫХ ПО АДРЕСУ (МЕСТОНАХОЖДЕНИЕ): ЛЕНИНГРАДСКАЯ ОБЛАСТЬ, ВСЕВОЛОЖСКИЙ РАЙОН, СВЕРДЛОВСКОЕ ГОРОДСКОЕ ПОСЕЛЕНИЕ, ДЕР. НОВОСАРАТОВКА, КАДАСТРОВЫЕ НОМЕРА ЗЕМЕЛЬНЫХ УЧАСТКОВ 47:07:0605001:402, 47:07:0605001:409, 47:07:0605001:415, 47:07:0605001:416, 47:07:0605001:417, 47:07:0605001:421, 47:07:0605001:422, 47:07:0605001:423, 47:07:0605001:424, 47:07:0605001:426

50-ИИМК РАН-2025-ТО

Том 1

Объект по адресу:	Ленинградская область, Всеволожский район, Свердловское городское поселение, деревня Новосаратовка
Основание:	Договор № 50 от 04 марта 2025 года
Заказчик:	ООО «СПЕЦИАЛИЗИРОВАННЫЙ ЗАСТРОЙЩИК «Сэтл Эстейт»
Исполнитель:	ИИМК РАН

Отв. исполнитель _____ к.и.п. О. И. Богуславский

Санкт-Петербург
2025

Подп. и дата | Взам. инв. № | Инв. № дубл. | Подп. и дата | Инв. № подл.

Обозначение	Наименование	Примечание
50-ИИМК РАН-2025-ТО-С	Содержание тома	стр. 7
50-ИИМК РАН-2025-ТО-Т	Том 1. Полный научно-технический отчет по результатам выполнения археологических исследований. Текстовая часть.	стр. 1-200
50-ИИМК РАН-2025-ТО-Г	Том 2, Том 3. Полный научно-технический отчет по результатам выполнения археологических исследований. Графическая часть.	Том 2 – стр. 1-250. Том 3 стр. 1-256

Подп. и дата

Взам. инв. №

Инв. № дубл.

Подп. и дата

Инв. № подл.

Изм.	Лист	№ докум.	Подп.	Дата	50-ИИМК РАН-2025-ТО-С		
	Разраб.	Борисовский Э.Н.			Полный научно-технический отчет	Лит.	Лист 2 / Листов 206
	Пров.	Соловьев С.Л.				ИИМК РАН	
	Утв.	Сидоренко Н.Ф.					

СПИСОК ИСПОЛНИТЕЛЕЙ

Руководитель работ, держатель Открытого листа	**О. И. Богуславский, к.и.н.**
Заместитель руководителя, м.н.с.	**К. С. Ропдскар (ведение полевого дневника, фотографическая фиксация, подготовка иллюстративного материала, подготовка исторической справки и картографического материала)**
лаборанты	**О.Г. Раззак, А.Г. Раззак, Ю.Г. Раззак, А.А. Кадыгробов, Я.В. Татаренко, В.А. Корепин, М.А. Кёльнер**

АННОТАЦИЯ

Наименование организации, проводившей полевые работы: Институт истории материальной культуры Российской Академии наук (ИИМК РАН).

ФИО держателя Открытого листа: Богуславский Олег Игоревич.

Номер Открытого листа: № Р018-00103-00/01395433 от 25 сентября 2024 года, срок действия Открытого листа – с 25 сентября 2024 года по 25 августа 2025 года (приложение А).

Полное название отчета, количество томов, листов: Историко-культурное научное археологическое обследование (разведки) с целью проведения государственной историко-культурной экспертизы в целях реализации инвестиционного проекта комплексной застройки территории, в отношении земельных участков, расположенных по адресу (местонахождение): Ленинградская область, Всеволожский район, Свердловское городское поселение, дер. Новосаратовка, кадастровые номера земельных участков 47:07:0605001:402, 47:07:0605001:409, 47:07:0605001:415, 47:07:0605001:416, 47:07:0605001:417, 47:07:0605001:421, 47:07:0605001:422, 47:07:0605001:423, 47:07:0605001:424, 47:07:0605001:426. – Санкт-Петербург: ЦСА ИИМК РАН, 2025. – 3 Т., 712 л.

Отчет состоит из 3-х томов, включающего: 200 стр. текста (Том 1), 970 рис. (Том 2, Том 3), 10 источников, 2 приложения.

Ключевые слова: Ленинградская область, Всеволожский район, Свердловское городское поселение, деревня Новосаратовка, шурф, зачистка, археологические полевые работы (археологическая разведка).

Сроки и место проведения археологических полевых работ: апрель 2025 года, земельные участки, расположенные по адресу (местонахождение): Ленинградская область, Всеволожский район, Свердловское городское поселение, дер. Новосаратовка, кадастровые номера земельных участков 47:07:0605001:402, 47:07:0605001:409, 47:07:0605001:415, 47:07:0605001:416,

47:07:0605001:417, 47:07:0605001:421, 47:07:0605001:422, 47:07:0605001:423, 47:07:0605001:424, 47:07:0605001:426.

Основание для проведения археологических полевых работ: договор № 50 от 04 марта 2025 года, заключенный между ООО «СПЕЦИАЛИЗИРОВАННЫЙ ЗАСТРОЙЩИК «Сэтл Эстейт» и ИИМК РАН.

Размер обследованного земельного участка, количество заложенных разведочных шурфов. Площадь обследуемого земельного участка – 117, 8 га. В ходе полевых археологических работ произведен натурный осмотр участка, заложено 118 археологических шурфов, общей площадью 472 кв. м.

Археологические объекты в границах исследуемой территории не выявлены.

Обоснование количества заложенных археологических шурфов. Согласно «Положению о порядке проведения археологических полевых работ и составления научной отчетной документации» (утверждено постановлением Бюро Отделения историко-филологических наук Российской академии наук от «12» апреля 2023 г. № 15), предварительная оценка количества закладываемых шурфов проводится из расчета:

- не менее одного шурфа на площади до 1 га при обследовании земельных участков, отведенных под строительство и обустройство площадных хозяйственных объектов.

Количество шурфов определяется с таким расчетом, чтобы обеспечить выявление всех объектов археологического наследия в границах обследуемых земельных участков. При этом шурфы могут располагаться на обследуемой площади неравномерно. Их количество необходимо увеличивать на всех частях земельных участков, перспективных для обнаружения объектов археологического наследия.

Таким образом, в границах территории площадного объекта были заложены 118 шурфов (размеры шурфов – 2х2 м).

Краткая научная информация о результатах проведенных археологических полевых работ: в результате проведенных историко-архивных исследований в границах земельных участков, расположенных по адресу (местонахождение): Ленинградская область, Всеволожский район, Свердловское городское поселение, дер. Новосаратовка, кадастровые номера земельных участков 47:07:0605001:402, 47:07:0605001:409, 47:07:0605001:415, 47:07:0605001:416, 47:07:0605001:417, 47:07:0605001:421, 47:07:0605001:422, 47:07:0605001:423, 47:07:0605001:424, 47:07:0605001:426 объекты культурного наследия, включенные в Единый Государственный реестр памятников истории культуры Российской Федерации, **отсутствуют.** В ходе работ объектов культурного (археологического) наследия **не выявлено.**

СОДЕРЖАНИЕ

Том 1

НОРМАТИВНО-ПРАВОВАЯ БАЗА 8
ОПРЕДЕЛЕНИЯ И СОКРАЩЕНИЯ 10
ВВЕДЕНИЕ 12
1. ИСТОРИЧЕСКАЯ СПРАВКА 15
1.1. Краткая история развития района работ 15
1.2. Анализ картографического материала 21
1.3. Памятники археологии, расположенные в ближайшей округе участка обследования (на расстоянии до 21 км) (рис. 15) 23
1.4 Памятники ВОВ в непосредственной близости от участка обследования (рис. 16) 25
2. ФИЗИКО-ГЕОГРАФИЧЕСКАЯ ХАРАКТЕРИСТИКА РАЙОНА РАБОТ 27
3. МЕТОДИКА ПОЛЕВЫХ ИССЛЕДОВАНИЙ 29
4. ПОЛЕВЫЕ ИССЛЕДОВАНИЯ 32
4.1. Общее описание территории 32
4.2. Археологические исследования 33
ЗАКЛЮЧЕНИЕ 92
СПИСОК ИСТОЧНИКОВ И ЛИТЕРАТУРЫ 94
СПИСОК ИСТОЧНИКОВ И ЛИТЕРАТУРЫ 95
ПРИЛОЖЕНИЕ А. КОПИЯ ОТКРЫТОГО ЛИСТА 201
ПРИЛОЖЕНИЕ Б. КОПИЯ ПИСЬМА КОМИТЕТА ПО СОХРАНЕНИЮ КУЛЬТУРНОГО НАСЛЕДИЯ ЛЕНИНГРАДСКОЙ ОБЛАСТИ 202

Том 2

Альбом иллюстраций (рис. 1-462) 1-250

Том 3

Альбом иллюстраций (рис. 463-970) 1-256

НОРМАТИВНО-ПРАВОВАЯ БАЗА

Настоящие исследования проводились во исполнение требований ст. 28 Федерального закона № 73-ФЗ от 25 июня 2002 года «Об объектах культурного наследия (памятниках истории и культуры) народов Российской Федерации» на основании следующих нормативно-правовых актов:

1. Федеральный Закон РФ "Об объектах культурного наследия (памятниках истории и культуры) народов Российской Федерации" от 25 июня 2002 года № 73-ФЗ;
2. Федеральный Закон РФ "Об охране окружающей природной среды" от 10.01.2002 № 7-ФЗ;
3. Положение о порядке проведения археологических полевых работ и составления научной отчетной документации, по форме утвержденного постановлением бюро Отделения историко-филологических наук Российской академии наук № 15 от 12 апреля 2023 г.;
4. Положение о едином государственном реестре объектов культурного наследия (памятников истории и культуры) народов Российской Федерации (утверждено приказом Министерства культуры РФ от 03.12.2011 № 954);
5. Положение о государственной историко-культурной экспертизе (утверждено Постановлением Правительства Российской Федерации от 25 апреля 2024 г. № 530);
6. Правила выдачи, приостановления и прекращения действия разрешений (Открытых листов) на проведение работ по выявлению и изучению объектов археологического наследия, включая работы, имеющие целью поиск и изъятие археологических предметов (утв. Постановлением Правительства РФ №1893 от 24 октября 2022 г.)
7. Методика определения границ территорий объектов археологического наследия (рекомендована письмом Министерства культуры Российской Федерации от 27.01.2012 № 12-01-39/05-АБ);
8. Закон Ленинградской области от 25.12.2015 № 140-оз «О государственной охране, сохранении, использовании и популяризации объектов

культурного наследия (памятников истории и культуры) народов Российской Федерации, расположенных на территории Ленинградской области».

ОПРЕДЕЛЕНИЯ И СОКРАЩЕНИЯ

В настоящем научно-техническом отчёте применяются следующие термины с соответствующими определениями:

археологические разведки – проведение на поверхности земли или под водой научных исследований, направленных на поиски объектов археологического наследия или собственно на объектах археологического наследия, без осуществления земляных работ либо с осуществлением локальных земляных работ с общей площадью не более 20 м² на каждом объекте археологического наследия с исследованием культурного слоя путем заложения шурфов или без таковых, в том числе с полным или частичным изъятием археологических предметов в целях выявления объектов археологического наследия, уточнения сведений о них и (или) планирования мероприятий по обеспечению их сохранности;

культурный слой – слой в земле или под водой, содержащий следы существования человека, время возникновения которых превышает сто лет и включающий археологические предметы;

поврежденный культурный слой – культурный слой, нарушенный, перемещенный, переотложенный в результате природных процессов либо антропогенного воздействия последних ста лет;

техногенный грунт (слой) – грунт, измененный, перемещенный или образованный в результате инженерно-хозяйственной деятельности человека последних ста лет;

объект археологического наследия – частично или полностью скрытые в земле или под водой следы существования человека в прошлых эпохах (включая все связанные с такими следами археологические предметы и культурные слои), основным или одним из основных источников информации о которых являются археологические раскопки или находки;

археологические предметы – движимые вещи, основным или одним из основных источников информации о которых независимо от обстоятельств их

обнаружения являются археологические раскопки или находки, в том числе предметы, обнаруженные в результате таких раскопок или находок;

археологический шурф – вид локальных земляных работ в рамках археологических разведок, локальное вскрытие грунта, прямоугольное или квадратное в плане, площадь которого может варьироваться от 1 до 20 кв. м;

разрешение (открытый лист) – документ, выдаваемый федеральным органом охраны объектов культурного наследия на основании заключения Российской академии наук и подтверждающий право на проведение одного из видов археологических полевых работ (археологических разведок, археологических раскопок, археологических наблюдений);

Используемые сокращения:

БС – Балтийская система высот 1977 г.

ИА РАН – Институт археологии Российской академии наук

ИИМК РАН – Институт истории материальной культуры Российской академии наук

КСИА – Краткие сообщения института археологии

ОАН – Объект археологического наследия

ОКН – Объект культурного наследия

СПбГУ – Санкт-Петербургский государственный университет

ФЗ – Федеральный Закон

ВВЕДЕНИЕ

В апреле 2025 года археологической экспедицией Центра спасательной археологии ИИМК РАН было произведено историко-культурное научное археологическое обследование (разведки) с целью проведения государственной историко-культурной экспертизы в целях реализации инвестиционного проекта комплексной застройки территории, в отношении земельных участков, расположенных по адресу (местонахождение): Ленинградская область, Всеволожский район, Свердловское городское поселение, дер. Новосаратовка, кадастровые номера земельных участков 47:07:0605001:402, 47:07:0605001:409, 47:07:0605001:415, 47:07:0605001:416, 47:07:0605001:417, 47:07:0605001:421, 47:07:0605001:422, 47:07:0605001:423, 47:07:0605001:424, 47:07:0605001:426 (рис. 1–2).

Площадь обследуемого земельного участка – 117, 8 га.

Работы осуществлялись на основании договора № 50 от 04 марта 2025 года, заключенного между ИИМК РАН и ООО «СПЕЦИАЛИЗИРОВАННЫЙ ЗАСТРОЙЩИК «Сэтл Эстейт», а также на основании Открытого листа № Р018-00103-00/01395433 от 25 сентября 2024 года, выданного Министерством культуры РФ 25 сентября 2024 года на имя заместителя директора ИИМК РАН, к.и.н. Богуславского Олега Игоревича на право производства археологических полевых работ (археологических разведок) с осуществлением локальных земляных работ на земельном участке в Приозерском, Бокситогорском, Тихвинском, Лодейнопольском, Подпорожском, Кировском, Киришском, Волосовском, Волховском, Всеволожском, Выборгском, Гатчинском, Лужском, Ломоносовском, Сланцевском, Тосненском, Кингисеппском районах и Сосновоборском г.о. Ленинградской области. Срок действия Открытого листа: с 25 сентября 2024 года по 25 августа 2025 года (приложение А).

В соответствии с письмом Комитета по сохранению культурного наследия Ленинградской области № 01-17-967/2025-0-1 от 19 февраля 2025 г. (приложение Б) в границах земельных участков **отсутствуют** объекты культурного наследия, включенные в Реестр, выявленные объекты культурного наследия, включенные в

Перечень выявленных объектов культурного наследия, расположенных на территории Ленинградской области.

Сведениями об отсутствии в границах земельных участков объектов археологического наследия и объектов, обладающих признаками объекта археологического наследия, Комитет **не располагает.**

Земельные участки расположены вне границ защитных зон, вне границ территорий объектов культурного наследия, включенных в Реестр, выявленных объектов культурного наследия, вне границ зон охраны объектов культурного наследия, включенных в Реестр, вне границ территорий исторических поселений.

Цель проведения работ на участке обследования – определение наличия или отсутствия объектов культурного, в том числе и археологического, наследия, включенных в реестр, выявленных объектов культурного наследия, либо объектов, обладающих признаками объекта культурного наследия, на обследуемом земельном участке.

Задача археологических исследований на участке обследования заключалась в выявлении, фиксации и исследовании остатков археологических (исторических) памятников, культурных слоев, конструкций и сооружений, массовых и индивидуальных находок путем визуального обследования и заложения разведывательных археологических шурфов (археологические разведки).

До начала полевых археологических работ была собрана историко-библиографическая информация, подготовлен комплект исторических карт с нанесенными на них границами участка обследования, а также иллюстративный материал, отражающий расположение объекта относительно известных объектов культурного наследия, в том числе археологических (рис. 5-16).

В ходе полевых археологических работ, с целью выявления культурного слоя, на территории обследования произведен натурный осмотр участка (рис. 17-263), заложено 118 археологических шурфов размерами 2х2 м общей площадью 472 кв. м (рис. 264-970).

Известные памятники археологии расположены на существенном удалении от участка (не менее 18 км) и проектируемым строительством не затрагиваются.

В границах земельных участков, расположенных по адресу (местонахождение): Ленинградская область, Всеволожский район, Свердловское городское поселение, дер. Новосаратовка, кадастровые номера земельных участков 47:07:0605001:402, 47:07:0605001:409, 47:07:0605001:415, 47:07:0605001:416, 47:07:0605001:417, 47:07:0605001:421, 47:07:0605001:422, 47:07:0605001:423, 47:07:0605001:424, 47:07:0605001:426 объекты культурного наследия, включенные в Единый Государственный реестр памятников истории культуры Российской Федерации, **отсутствуют.** В ходе работ объектов культурного (археологического) наследия **не выявлено.**

1. ИСТОРИЧЕСКАЯ СПРАВКА

Новосаратовка – деревня в Свердловском городском поселении Всеволжского района Ленинградской области, расположенная на правом берегу р. Невы (рис. 1).

1.1. Краткая история развития района работ

Территория Всеволожского района расположена в юго-восточной части Карельского перешейка между городом Санкт-Петербургом и Ладожским озером. В древности территория района располагалась на Великом водном пути «Из варяг в греки» и сухопутном пути между Русью и Скандинавией.

В переписной книге Водской пятины – документе, описывающем новгородские владения по состоянию на 1500 год, имеются точные доказательства «обжитости» территории – в XV в. интересующая нас территория современной Новосаратовки входила в состав Новгородского уезда. Однако, в землях Приневья с конца 15 вплоть до 1700 – х гг. неоднократно менялось население. В конце 15 в. произошла массовая замена новгородского населения московским, в 16 в. частые военные действия между Московским государством и Швецией, голодные годы, моровые поветрия, хозяйственный кризис, проявившийся в Водской пятине с 1569-1571 гг., привели к запустениям и бегству населения пятины. С 1580-х гг. после завоевания этих территорий Швецией и особенно, с 1617 г. (после подписания Столбовского договора между Московским государством и Швецией, по которому земли Приневья юридически отходили к Швеции), прошла волна нового массового исхода русского православного населения и замены его немецким, голландским, в основном шведским и финским (Семенцов, 1997, с. 94).

С 1702-1703 гг., когда данные территории снова вошли в состав Российского государства, Петр I и на берегах Невы началось строительство Санкт-Петербурга – это вызвало новую волну массовых переселений. Когда эти земли в результате Северной войны стали русскими, Петр переселил в обезлюдевшие края крестьян из других губерний (Петрова А., 2013).

До XVIII века территория современного Всеволожского района входила в Ореховский уезд, Корельской половины Водской пятины, и делилась на Иванской Куиваской, Воздвиженской Корбоселской и Ильинской Телкужской погосты. С середины XVIII века до 1923 года, территория входила в 3-й и 4-й станы Санкт-Петербургского уезда (западная часть) и 2-й стан Шлиссельбургского уезда (восточная часть), которые в свою очередь делились на Белоостровскую, Вартемякскую, Коркомякскую, Куйвозовскую, Муринскую, Осинорощенскую, Полюстровскую, Колтушскую, Лемболовскую, Матокскую, Рябовскую и Токсовскую волости. В 1914 году Санкт-Петербургский уезд был переименован в Петроградский уезд. Территория обследования до недавнего времени находилась в зоне сельскохозяйственных земель, на данный момент окружающие участки активно застраиваются многоквартирными жилыми домами. Поселения на месте современной деревни Новосаратовка существовали, предположительно, уже в IX–XII веках нашей эры и принадлежали финно-угорским племенам.

Появление деревни Новосаратовка (Новосаратовская колония) напрямую связано с деятельностью Екатерины II, которая с целью закрепления за империей и освоения обширных земель в Нижнем Поволжье, на Северном Кавказе и на юге России, издала ряд указов и манифестов, приведших к образованию немецких поселений (колоний) на территории Российской империи. Так, 4 декабря 1762 года был издан «вызывной» манифест "О дозволении всем иностранцам, в Россию въезжающим, поселяться в которых губерниях они пожелают и о дарованных им правах". Согласно царской воле, европейцы приглашались обосноваться в "наивыгоднейших к поселению и обитанию рода человеческого полезнейших местах империи". 22 июля 1863 года, вышло еще одно воззвание Екатерины – "Манифест о даруемых иностранным переселенцам авантажах и привилегиях". Дополнял манифест "Указ об учреждении Канцелярии опекунства иностранных переселенцев", а главным опекуном иностранцев был назначен граф Григорий Орлов.

В 1765 г. Екатерина II поручает управителю Царскосельского дворца советнику Удолову отыскать где-нибудь под Петербургом земли, пригодные для колонистов. Первое место было найдено напротив Рыбной слободы, на правом берегу Невы, в 16-ти верстах от Петербурга. Правда, на нем уже были построены рыбацкие дворы, но с рыбаками быстро договорились, предоставив им участки выше по течению. В середине лета в Ораниенбаумском «пункте временного размещения» было объявлено о возможности заключения контрактов о поселении под Петербургом, на берегу Невы, а 27 августа 1765 г. был подписан общий контракт с 60 семьями из Бранденбурга и Виртемберга. Проектирование и строительство первой колонии было поручено архитектору Мельникову. Поскольку первоначально эта партия колонистов предназначалась для поселения около Саратова, колонию назвали Ново-саратовской. Немцы между собой колонию стали называть «Sechziger Kolonie» – «Колония шестидесяти»; одно время её так обозначали на русских картах. Это была самая большая колония в пригородах Петербурга. Согласно условиям «Общих Контрактов», новосаратовцы должны были получить по 30 десятин земли в «вечное наследуемое пользование, т.е., на земле можно было работать и передавать её по наследству потомкам, продавать землю нельзя, только отдать обратно Колонии, получив деньги...». Домами и хозпостройками колонистов обеспечивала российская казна. Помимо этого, колонистам русской казной выдавались подъемные деньги по – 300 рублей каждой семье. Только по истечении 10 лет новосаратовские немцы должны были начать выплачивать земельный налог (1 р. 22,5 коп. с десятины в год). По условиям контрактов суммы, затраченные на обустройство, должны были быть возвращены (Иванова Н.И., 2015).

В реалии у колонистов Ново-Саратовки почти сразу начались проблемы, главная из которых – скудные почвы, кроме того, 45 % немецких семей до России вообще не занимались сельским хозяйством. Брали в первые колонии почти всех без разбора - в результате, как начали проверять – выяснилось, что среди колонистов большинство ремесленники, да к тому же довольно редких специальностей – про большинство из которых в России даже не слышали.

Кроме качества земли, была проблема с её количеством – выделенные немцам участки были значительно меньше оговоренных в Общих Контрактах; впрочем, в первые годы, пока колонии не расцвели, на это не обращалось внимания. И, наконец, самоуправления южно-петербургские колонии, в отличие от поволжских, почти не получили. Между тем в Министерстве финансов подсчитали и ужаснулись – получалось, что на обустройство одной новосаратовской немецкой семьи было затрачено в среднем 1304 р. 55 коп. Это при том, что, например, управляющий фабрикой получал 70 р. в год. По Общим Контрактам часть этих денег должна была быть выплачена, власти, скрипя зубами, стали ждать (Иванова Н.И., 2015).

Но по прошествии 10 лет стало происходить непредвиденное: колонисты на собрании официально объявляли свою колонию "Неспособной к выплатам". В тексте "Объявления..." немцы лишь ссылались на неполное выполнение Контрактов со стороны русского правительства: размеры выделенных участков - меньше, самоуправления - никакого; далее шло по мелочи - кому чего недодали, кого обидели, кого обманули... Заканчивалось послание просто: нет у нас денег. Русскому правительству, было легче оставить всё как есть, чем довыполнить многочисленные условия Манифеста и Контрактов; вопрос отложили до лучших времен. Скоро для колоний они наступили. С начала 1780-х годов в Новосаратовской колонии начался экономический подъем. Поначалу всё не клеилось: земли то заливало, то выжигало, "плясали" вкруг каждого кустика; а привезенные из Германии сорта всё равно вымерзали. Но немцы были упрямы и трудолюбивы. Пролив немало пота над скудной петербургской почвой, произведя селекцию, они начали выращивать урожаи. Фактически они первые доказали, что и в петербургском климате можно заниматься сельским хозяйством (до них господствовало мнение, что серьезно заниматься сельским хозяйством на этих местах нельзя вовсе)». Рядом рос богатый город; проблем со сбытом новосаратовским колонистам не было - продукцию грузили в лодки и отправляли вниз, к Сенной площади. Колонии богатели на глазах. Колонисты начали скупать близлежащие к колониям участки - у русских помещиков, у

финнов. Такого власти уже не потерпели; собрав вместе представителей от колоний, потребовали переговоры... В 1785 г. они начались... Долгие и со взаимными обвинениями. Однако стороны были в друг друге заинтересованы, притом российская сторона в немцах – пожалуй, больше. Новосаратовские колонисты согласились выплачивать земельный налог, в отношении ссудных денег им удалось договориться уменьшить суммы втрое. Только в 1791 г., через 6 лет после начала переговоров стороны окончательно пришли к компромиссному решению. С 1792 г., через 26 лет после основания колоний, немецкие семьи начали платить и земельный налог, и выплачивать ссудные деньги (Иванова Н.И., 2015).

В 1885 году колония насчитывала 60 дворов. Сборник же Центрального статистического комитета описывал её так: «НОВОСАРАТОВКА – село бывшее колонистов при реке Неве, дворов – 120, жителей – 1038; волостное правление (до уездного города 16 вёрст), церковь лютеранская, школа, 3 лавки, трактир». (1885 год).

В XIX веке колония административно относилась к Новосаратовской волости 2-го стана Санкт-Петербургского уезда Санкт-Петербургской губернии, в начале XX века – 1-го стана. В нее входило: 78 дворов, 725 м. п., 720 ж. п., всего 1445 чел.; Евангелическо-лютеранская церковь, кладбище, пароходная пристань, 3 лесопильных завода. (1896 год).

Однако согласно данным первой переписи населения Российской империи 1897 г.: мужчин – 1714, женщин – 1406, обоего пола – 3120 (1897 год).

В 1909 году в колонии было 132 двора: число домохозяев – 120, наличных душ – 856; Количество земли – 2222 дес., надельная. (1905 год).

До революции в колонии кустарный характер носил колёсный промысел (сбыт на месте и в Петербурге). Работало евангелическо-лютеранское училище.

С 1917 по 1922 год колония была административным центром Новосаратовской волости Луначарского района Петроградского уезда, затем вошла в состав Луначарской волости.

Точная дата организации Новосаратовского сельсовета не установлена, но в 1928 году Новосаратовский сельсовет рабочих, крестьянских и красноармейских депутатов уже входил в состав Колпинского района Ленинградской области. Центром сельсовета была Ново-Саратовская колония.

В 1930 году, колония занималась молочно-огородным хозяйством и дачным промыслом. Немцы-колонисты организовали большую сельскохозяйственную артель «Красный механизатор», объединяющую 192 двора и 320 едоков. В том же году Новосаратовский сельсовет вошёл в состав Ленинградского Пригородного района.

По административным данным 1933 года, Новосаратовский сельсовет состоял из деревни Весело-Поселковской, деревни Сосновой и посёлка Новосаратовского, общее население которых составляло 3519 человек.

По административным данным 1936 года, посёлок Ново-Саратовская колония являлся центром Новосаратовского сельсовета Ленинградского Пригородного района. В сельсовете было 5 населённых пунктов, 428 хозяйств и 2 колхоза.

В августе того же года, Новосаратовский сельсовет вошел в состав новообразованного Всеволожского района.

Согласно справке от 23 августа 1941 года, в немецком колхозе «Красный механизатор» (объединял часть немецкого населения Ново-Саратовской колонии и 3 семьи местечка Утиная Заводь) состояли: 149 немецких семей – 568 человек и 5 русских семей – 20 человек. Всего 154 семьи – 588 человек.

Зимой 1942 г. все немецкое население Новосаратовской колонии советские власти вывезли на вечное поселение в Якутию в село Покровское.

Созданное в 1931 г. огородническое хозяйство ТЭЦ-5 «Красный Октябрь» за 70 лет динамичного развития подсобное хозяйство превратилось в один из крупнейших совхозов Ленинградской области, куда в результате проведенной реорганизации и укрупнения вошли соседние совхозы.

В 1992 г. совхоз «Красный Октябрь» был преобразован в сельскохозяйственное акционерное общество закрытого типа «Приневское». В

1993 г. хозяйство получило статус племенного завода и название «Племенной завод «Приневское».

В 2000-е гг. «Приневское» стало крупнейшим сельскохозяйственным предприятием, входящим в первую десятку ведущих производителей Ленинградской области. По результатам работы за 2000–2002 гг. завод был принят в клуб «Агро-300» лучших предприятий России.

Общая площадь Приневского хозяйства – 2285 га, в том числе пашни – 2024 га. Предприятие занимается производством овощей, картофеля и молока.

В 1999 г. был запущен молочный мини-молокозавод и разработана торговая марка «Приневское». В настоящее время под этой маркой завод выпускает молочную продукцию. Кроме того, для развития молочного животноводства производятся высококачественные корма – из подвяленных трав, сено и плющенное зерно.

Помимо молока и молочной продукции предприятие ежегодно выращивает 2000 т картофеля и 16 000 т овощей в открытом грунте более 20 наименований; в защищенном грунте первым оборотом культивируется рассада белокочанной капусты и вторым оборотом – овощи.

Потребителями продукции хозяйства являются около 200 организаций и предприятий. Общая доля продаж ЗАО «Племенной завод «Приневское» по овощам открытого грунта на рынке Санкт-Петербурга и Ленинградской области составляет 2,2%, по молоку и молочной продукции – 0,3%.

Исследуемый земельный участок попадает на территорию бывшей Новосаратовской колонии, земли которой в 30-х гг. XX в. вошли в состав совхоза «Красный Октябрь», а позднее Приневского хозяйства.

В наши дни из немецкого наследия в Новосаратовке осталось церковное здание, в котором теперь находится лютеранская семинария, и несколько сохранившихся могильных памятников на кладбище поблизости от этой церкви.

1.2. Анализ картографического материала

В ходе архивно-библиографических исследований установлено, что непосредственно на территории исследуемого участка объекты

археологического наследия и иные объекты культурного наследия ранее не фиксировались.

На месте современной деревни Новосаратовка в XVII в. располагались шведские поселения – их названия зафиксированы на карте бывших губерний Иван-города, Яма, Копорья, Нэтеборга (составлена Бергенгеймом в 1676 г.). Небольшие шведские поселения располагались выше и ниже по течению р. Нева, а напротив мыса р. Охта – город Ниен и крепость Ниеншанц (рис. 5).

На карте Санкт-Петербургской губернии 1792 г. территория обследования расположена на сельскохозяйственных угодьях деревни Саратовка (рис. 6).

На топографической карте окружности Санкт-Петербурга 1810 года – одном из самых детализированных планов того времени, вдоль берега Невы в колонии Мал. Саратовка изображены дома колонистов и церковь, территория участка обследования расположена к северо-востоку от них, на землях сельскохозяйственного назначения (рис. 7).

На топографической карте окрестностей Санкт-Петербурга, составленной Шубертом 1834 г., в колонии Мал. Саратовка указано 60 домов, территория участка обследования расположена к северо-востоку от жилой застройки (рис. 8).

На 3-верстовой военно-топографической карте Шуберта 1855 г. впервые появляется топоним Новосаратовская колония, который фигурирует на всех картографических материалах вплоть до 60-х гг. XX в. В целом, в указанный период в пределах исследуемой территории сохраняется аналогичная топографическая ситуация и трассировка дорог. При этом обследуемый участок находится за пределами жилой застройки, сооружений на его территории историческими картами и планами не фиксируется (рис. 9-14).

Анализ картографического материала показывает, что исследуемая территория с момента основания Новосаратовской колонии в XVIII веке и вплоть до Новейшего времени находилась в зоне активной хозяйственной деятельности человека.

1.3. Памятники археологии, расположенные в ближайшей округе участка обследования (на расстоянии до 21 км) (рис. 15)

Первые данные о памятниках археологии Всеволожского района относятся уже к началу второй четверти 20 века. В 1926 году Л.А. Динцесом и С.Н. Замятниным была открыта и обследована неолитическая стоянка у поселка Токсово (Динцес, 1929; Гурина 1961, с.434 - 438, 532, № 24). Следующие археологические изыскания в районе относятся к 1930 и 1934 гг., когда на той же стоянке Токсово Н.Н. Тихановой и, затем, Г.П. Сосновским произведен сбор находок, коллекции которых поступили в МАЭ (Гурина, 1961, с.438). Второй этап изучения Всеволожского района начался в 70-х гг. 20 в. В 1978 г. археологическая экспедиция Ленинградского дворца пионеров под руководством А. В. Виноградова провела разведочные работы на неолитических памятниках Карельского перешейка с посещением стоянки Токсово (Виноградов, 1978). В том же году И.В. Верещагина производит раскопки неолитической стоянки Хепоярви у озера Хепоярви (Верещагина, 1978). В 1984 г. Ленинградским неолитическим отрядом ЛОИА АН СССР (сейчас ИИМК РАН) под руководством В.И. Тимофеева на территории района открыты четыре памятника каменного века: местонахождения Лемболовское 1-3 и местонахождение Васкелово, где были собраны кварцевые орудия труда и отщепы (Тимофеев, 1984). В 1987 г. экспедицией ЛОИА под руководством А. И. Саксы на территории района открыт первый памятник средневековья – селище у д. Морье (Сакса, 1987). С 2000-х гг. новостроечные и экспертные работы в районе проводили экспедиции ИИМК РАН, СЗАЭ НИИКСИ СПбГУ (руководитель В.Ю. Соболев) и др. учреждения. В результате анализа накопленных знаний по археологии Всеволожского района и проведенным сотрудниками ИИМК РАН С. А. Семеновым, С. А. Васильевым А. М. Смирновым и К. А. Михайловым исследованиям по актуализации сведений и уточнению границ территорий объектов археологического наследия Ленинградской области в 2014 г., была составлена археологическая карта

Ленинградской области и в частности, Всеволожского района (С.А. Семенов, Ст. А. Васильев, А.М. Смирнов, К.А. Михайлов, 2014).

Непосредственно на участках производства работ известные археологические объекты отсутствуют. Наиболее близкими для обследуемого участка являются следующие археологические памятники: Щеглово, Тракт Нотеборг-Ниен, Дубровка, углежогная куча Романовка 1 (рис. 14).

1. **Углежогная куча Романовка 1**, XVIII – XX вв., расположено в 20 км на СВ от границ участка обследования. Углежогная куча расположена в 0,4 км к юго-востоку от поселка Романовка, в лесополосе с западной стороны железной дороги Санкт-Петербург – Ладожское озеро, в 110 м к северу от северного края платформы железнодорожной станции Романовка и в 40-50 м к северо-западу от полотна железной дороги, между заболоченной низиной с северо-запада и грядой крупных валунов с юго-востока, расположенной параллельно линии железной дороги. Рельеф местности плавно понижается с юго-востока на северо-запад, ниже отметки 46,5 БС начинается заболоченная территория, примыкающая к углежогной куче с северо-запада почти вплотную. Перепад высот рельефа составляет около 1 м, не считая насыпи железной дороги. Углежогная куча представляет собой небольшое округлое всхолмление диаметром около 12 м, высотой около 0,4 м, ограниченное слабовыраженным ровиком с восточной стороны. Максимальные высотные отметки в центре всхолмления достигают 47,20 БС при уровне его подножия 46,75 БС. На всхолмлении растут три березы возрастом около 50 лет.

2. **Щеглово, местонахождение**, расположено в 21 км на СВ от границ участка обследования. По результатам Инвентаризация археологических памятников Ленинградской области 2014 года (под руководством Ст. А. Васильева, С.А. Семенова) было выяснено, что местонахождение Щеглово полностью уничтожено при строительстве коттеджного поселка.

3. **Участок тракта Нотеборг – Ниен, XVII–нач. XVIII вв.**, расположен в 18 км к ВСВ от границ участка обследования. Тракт зафиксирован на земельном участке проектируемого объекта «Подводящий газопровод

высокого давления к коттеджному поселку Березовка и подводящий газопровод высокого давления к коттеджному поселку Мечта по адресу: Ленинградская обл., Всеволожский район, уч. Березовка». Трасса исторической дороги проходит по левому коренному берегу р. Черная с переправой через р. Черная в западной части участка проектируемого объекта, в 1,7 км южнее устья р. Дегтярка. По трассе исторической дороги в настоящее время проложена технологическая дорога вдоль КВЛ, представляющая собой насыпное дорожное полотно, ограниченное кюветами. Откосы кюветов задернованы, местами заросли кустарником, кюветы залиты водой. С внешней стороны к дороге подступает смешанный лес с густым лиственным подлеском и кустами (НИИКСИ, 2018, ОЛ 171 от 02-04-2018, Холкина М.А.).

4. **Дубровка 1. Стоянка VI − III тыс. до н.э.**, расположена в 20 км на восток от участка обследования. Местоположение памятника: Ленинградская область, Всеволожский район, г. п. Дубровка, на мысе образованном при слиянии рек Невы и Дубровки, на территории МЖК «Новая Дубровка». Культурный слой состоит из напластований мощностью до 0,50 м, сложенных супесчаными грунтами, содержащими золу, уголь, фрагменты предметов материальной культуры указанного времени (Городилов А.Ю., 2015 г., Обследование МЖК «Новая Дубровка»).

Все описанные объекты культурного наследия находятся на достаточном удалении не менее 18 км от участка обследования и в зону планируемых работ не попадают (рис. 14).

1.4. Памятники ВОВ в непосредственной близости от участка обследования (рис. 16)

- На расстоянии 2,4 км к западу от западных границы участков обследования расположена Братская могила Советских воинов и мирных жителей (Братская могила советских воинов, рабочих совхозов и ленинградцев, погибших в период блокады Ленинграда;
- На расстоянии 1,2 км на запад от южных границ участков обследования расположена Братская могила Советских воинов;

- На расстоянии 1,3 км на запад от южных границ участков обследования расположен памятный знак эскадренному миноносцу «Строгий».

Выводы по исторической справке:

Территория обследования расположена в юго-восточной части Карельского перешейка между городом Санкт-Петербургом и Ладожским озером. В древности территория района располагалась на Великом водном пути «Из варяг в греки» и сухопутном пути между Русью и Скандинавией.

Поселения на месте современной деревни Новосаратовка существовали, предположительно, уже в IX – XII веках нашей эры и принадлежали финно-угорским племенам.

Наиболее близкими для обследуемого участка являются следующие археологические памятники: Щеглово, Тракт Нотеборг-Ниен, Дубровка, углежогная куча Романовка 1 – они находятся на достаточном удалении (не менее 18 км от участка обследования) и в зону планируемых работ не попадают.

Начиная с XVIII в. развитие данной территории связано с возникновением Новосаратовской колонии, заселенной немцам-колонистами, занимавшимися преимущественно выращиванием сельскохозяйственных культур. В 30-х гг. XX в. территория бывших владений колонистов вошла в состав совхоза «Красный Октябрь», а позднее Приневского хозяйства.

Анализ картографического материала показывает, что исследуемая территория, начиная с XVIII в. и вплоть до Новейшего времени, находится в зоне активной хозяйственной деятельности человека.

2. ФИЗИКО-ГЕОГРАФИЧЕСКАЯ ХАРАКТЕРИСТИКА РАЙОНА РАБОТ

Всеволожский муниципальный район находится в северной части Ленинградской области, расположен на Карельском перешейке. Всеволожский район граничит на севере – с Приозерским муниципальным районом; на юго-востоке – с Кировским муниципальным районом; на западе – с городом федерального подчинения Санкт-Петербургом; на северо-западе – с Выборгским муниципальным районом. Площадь района составляет 3036,4 км². Административный центр – город Всеволожск. Расстояние от административного центра района до Санкт-Петербурга – 28 км. В состав района входит 154 населённых пункта. Численность населения на 2017 год составляла 326 753 человек. На юге район выходит к реке Нева, с востока территория района омывается водами Ладожского озера. Основные озера на территории района: Лемболовское, Кавголовское, Хепоярви, Волоярви. По территории района протекает река Охта.

Территория района равнинная, низкая и почти плоская в восточной и южной частях и холмистая на западе и северо-западе. Максимальные высоты над уровнем моря достигают 170–180 метров на севере района, а наиболее низкие – урез воды в Неве – менее 1 м. Район входит в состав Балтийско-Ладожского ландшафтного округа. На территории района расположены юго-восточная и восточная части центральной возвышенности Карельского перешейка, часть Приладожской низменности и правобережная часть Приневской низины. Все они сложены кембрийскими осадками (песками, песчаниками, глинами), перекрытыми мореной, ленточными глинами, супесями и песками. Нижние водоносные горизонты с напорными водами залегают в кембрийских слоях; их водообильность невелика, вода сильно минерализована. Грунтовые воды находятся в озерно-ледниковых отложениях на глубине 1-6 м. Тип местности района южная тайга. Коренными являются хвойные леса, которые покрывают около 60% всей площади района. Преобладающими являются сосновые леса.

Почвы на возвышенностях подзолистые, песчаные, и супесчаные, на низменностях большой частью торфяно-подзолисто-глеевые и торфяные.

3. МЕТОДИКА ПОЛЕВЫХ ИССЛЕДОВАНИЙ

В рамках работ по проведению научного обследования (археологическая разведка) земельных участков, расположенных по адресу (местонахождение): Ленинградская область, Всеволожский район, Свердловское городское поселение, дер. Новосаратовка, кадастровые номера земельных участков 47:07:0605001:402, 47:07:0605001:409, 47:07:0605001:415, 47:07:0605001:416, 47:07:0605001:417, 47:07:0605001:421, 47:07:0605001:422, 47:07:0605001:423, 47:07:0605001:424, 47:07:0605001:426 проводилось визуальное обследование объекта и закладка археологических шурфов (рис. 17-263, рис. 264-970).

Полевые археологические исследования проводились в соответствии с методическими указаниями и требованиями «Положения о порядке проведения археологических полевых работ и составления научной отчетной документации», утвержденного постановлением Бюро Отделения историко-филологических наук Российской академии наук № 15 от 12 апреля 2023 г.

Основная задача проведения археологических исследований на площади планируемого строительства и окружающей территории заключалась в выявлении и фиксации археологических (исторических) памятников, культурных слоев, конструкций и сооружений, сборе и исследовании археологического материала.

Полевые работы включали в себя:

- визуальный осмотр указанной в договоре территории, поиск подъемного материала;
- описание исследуемой территории и ее фотофиксация;
- разбивку археологических шурфов;
- привязка археологических шурфов к ситуационному плану исследуемой территории;
- выборку культурных напластований из шурфов по слоям;
- выявление и изучение археологического материала по слоям;
- фотофиксацию процесса работ;
- фотофиксацию стенок и планиграфии шурфов;

- описание ландшафтной характеристики обнаруженных объектов и фиксация их современного состояния;
- ведение полевой документации.

Применялся стандартный набор методов, используемых при археологических разведках: предварительные архивно-библиографические изыскания, визуальный осмотр местности, осмотр обнажений культурного слоя, поиск подъемного материала, шурфовка. Натурные полевые исследования проводились в виде осуществления пеших маршрутов на территории земельного участка. Вся исследуемая площадь была разбита на неравные квадраты со сторонами не более 20 метров и пройдена пешими маршрутами по линии сетки квадратов. В ходе проведения обследования проводилась фотофиксация территории (рис. 17-263).

При прохождении маршрутов с целью обнаружения выходов культурного слоя и артефактов осматривались встречающиеся обнажения грунта естественного и антропогенного происхождения. На перспективных для обнаружения памятников археологии участках производилась закладка шурфов, ориентированного по сторонам света, направленного на поиск культурного слоя и древних артефактов. Количество и место расположения шурфов было обусловлено геоморфологическим состоянием местности и степенью освоенности обследуемой территории, и определялось с таким расчетом, чтобы обеспечить полное выявление и определение границ всех объектов археологического наследия, попадающих в пределы обследуемых земельных участков, с учетом существующих методических рекомендаций 1 шурф на 1 га (при обследовании площадных земельных участков). В ходе работ было заложено 118 разведывательных шурфов размерами 2х2 м, общей площадью 472 кв. м.

Разборка грунта в процессе шурфовки производилась вручную по стратиграфическим слоям с разнородными культурными прослойками и соответствующим им общим планиграфическим горизонтам фиксации. Для выявления структуры плотных поверхностей и удаления грунта в стесненных

условиях при расчистке использовались щетки, кисти и совки. Глубина шурфа включала всю толщу напластований до материка. Все разведочные шурфы, документировались, в том числе фотографически, и фиксировались дневниковыми записями.

Для картирования рекогносцировочных шурфов, выявленных объектов и общевидовых фотографий ландшафтной ситуации использованы имеющиеся в распоряжении экспедиции растровые карты масштаба 1:50000 и 1:100000 в формате JPG, а также топографический план масштаба 1:500 в формате DWG, предоставленный заказчиком. Привязка шурфов и зачисток на участках землеотводов к системе мировых координат произведена с помощью портативных приборов глобального позиционирования Garmin GPSMAP CSx 60. Географические координаты (широта, долгота), определенные в зависимости от внешних условий приема с точностью 5-20 м с помощью встроенных в геоинформационную систему QGIS программных алгоритмов переведены в местную систему координат МСК-47 зона 2 (Ленинградская область). Основные этапы работ фиксировались с помощью цифровых фотоаппаратов с разрешением не менее 5 Мрх. Для указания масштаба и ориентации по сторонам света при фотографировании использовался набор телескопических реек длиной 5 м с сантиметровыми делениями. Все высотные отметки на планах и разрезах представлены в Балтийской системе высот (далее БС). После окончания разведочных работ все шурфы рекультивировались, что подтверждается фотографически.

4. ПОЛЕВЫЕ ИССЛЕДОВАНИЯ

4.1. Общее описание территории

Обследуемые земельные участки с кадастровыми номерами: 47:07:0605001:402, 47:07:0605001:409, 47:07:0605001:415, 47:07:0605001:416, 47:07:0605001:417, 47:07:0605001:421, 47:07:0605001:422, 47:07:0605001:423, 47:07:0605001:424, 47:07:0605001:426 общей площадью 117,8 га, расположены в д. Новосаратовка Всеволожского района Ленинградской области (рис. 1-3).

Территория обследования находится на северо-восток от деревни Новосаратовка, и к северо-востоку от индустриального парка «Уткина заводь», в полях сельскохозяйственного назначения. Участок обследования имеет форму многоугольника, вытянутого с севера на юг и имеющего общую площадь 117,8 га. В 3 км на юг от южной границы территории обследования проходит автодорога регионального значения «Санкт-Петербург - завод имени Свердлова - Всеволожск» №41К-078, в 2,5 км на юго-запад от юго-западного угла границы участка обследования расположена развязка КАД.

Вся территория обследования занята бывшими до недавнего времени в использовании сельскохозяйственными полями и несет следы антропогенных вмешательств в виде сети дренажных канав, грунтовых и заасфальтированных дорог, обеспечивающих доступность полей для уборочной и посевной техники. К юго-западу от территории обследования ведется активное строительство многоэтажных жилых домов, в связи с чем сеть полевых дорог была частично изменена и разрыта, что в настоящее время делает недоступным большинство участков обследования для проезда автотранспорта. Все исследуемые кадастровые участки за исключением одного, располагались на заросших травой сельскохозяйственных полях со скошенной травой, крайний северный участок с кадастровым номером 47:07:0605001:409 частично находится в лесополосе с кустарниковым редколесьем, а частично с сильно заросшими луговой травой бывшими сельскохозяйственными полями. Рельеф всего участка работ довольно слабовыраженный, с небольшим повышением с юга на север. Отметки высоты поверхности колеблются от 12,1 до 13,9 м в Балтийской системе высот.

Растительность – полевые, луговые травы, сельскохозяйственные культуры. На севере и северо-западе территории обследования протекает река Утка (рис. 17-263).

При проведении археологических исследований в границах отведенного земельного участка было заложено 118 шурфов размером 2х2 м, общей площадью 472 кв. м.

Особенности рельефа и степени освоенности земельного участка позволили провести археологические разведывательные работы равномерно по всей территории обследования (рис. 1-3).

Все шурфы ориентированы по оси север-юг.

После окончания разведочных работ шурфы рекультивировались, что подтверждается фотографически.

4.2. Археологические исследования

ШУРФ 1 (рис. 264-269)

Площадь	2х2 м
Координаты	N 425503.937, E 2227342.303 (МСК-47 Зона 2 Lat/Long)
Наличие культурного слоя	Нет
Стратиграфия	1. Пахотный слой, мощность до 40-46 см; 2. Желтая ожелезненная супесь – материк на гл. 40-46 см от дневной поверхности
Расположение	Шурф 1 расположен на земельном участке с кадастровым номером 47:07:0605001:426, в его юго-западной части – в 309 м на ЮВ от ЮВ угла жилого дома по адресу: д. Новосаратовка, ул. Первых, д. 4, корп. 7 и в 262 м на СВ от автобусной остановки «Высоковольтная линия», расположенной на автодороге регионального значения «Санкт-Петербург – завод имени Свердлова–Всеволожск», на участке бывшего пахотного поля, заросшего луговой травой
Комплексы	Нет
Находки	Нет

ШУРФ 2 (рис. 270-275)

Площадь	2х2 м
Координаты	N 425543.042, E 2227598.158 (МСК-47 Зона 2 Lat/Long)
Наличие культурного слоя	Нет
Стратиграфия	1. Пахотный слой, мощность до 56-58 см; 2. Желтая ожелезненная супесь – материк на гл. 56-58 см от дневной поверхности
Расположение	Шурф 2 расположен на земельном участке с кадастровым номером 47:07:0605001:426, в его юго-восточной части – в 431 м на ЮВ от ЮВ угла жилого дома по адресу: д. Новосаратовка, ул. Первых, д. 4, корп. 7 и в 531 м на СВ от автобусной остановки «Высоковольтная линия», расположенной на автодороге регионального значения «Санкт-Петербург – завод имени Свердлова–Всеволожск», на участке бывшего пахотного поля, заросшего луговой травой
Комплексы	Нет
Находки	Нет

ШУРФ 3 (рис.276-281)

Площадь	2х2 м
Координаты	N 425636.865, E 2227467.756 (МСК-47 Зона 2 Lat/Long)
Наличие культурного слоя	Нет
Стратиграфия	1. Пахотный слой, мощность до 48-50 см; 2. Желтая ожелезненная супесь – материк на гл. 48-50 см от дневной поверхности
Расположение	Шурф 3 расположен на земельном участке с кадастровым номером 47:07:0605001:426, в его северо-западной части – в 265 м на ЮВ от ЮВ угла жилого дома по адресу: д. Новосаратовка, ул. Первых, д. 4, корп. 7 и в 430 м на СВ от автобусной остановки «Высоковольтная линия», расположенной на автодороге регионального значения «Санкт-Петербург – завод имени Свердлова–Всеволожск», на участке бывшего пахотного поля, заросшего луговой травой

Комплексы	Нет
Находки	Нет

ШУРФ 4 (рис. 282-287)

Площадь	2х2 м
Координаты	N 425664.419, E 2227626.760 (МСК-47 Зона 2 Lat/Long)
Наличие культурного слоя	Нет
Стратиграфия	1. Пахотный слой, мощность до 54-56 см; 2. Желто-серая ожелезненная супесь – материк на гл. 54-56 см от дневной поверхности
Расположение	Шурф 4 расположен на земельном участке с кадастровым номером 47:07:0605001:426, в его северо-восточной части – в 390 м на ЮВ от ЮВ угла жилого дома по адресу: д. Новосаратовка, ул. Первых, д. 4, корп. 7 и в 571 м на СВ от автобусной остановки «Высоковольтная линия», расположенной на автодороге регионального значения «Санкт-Петербург – завод имени Свердлова–Всеволожск», на участке бывшего пахотного поля, заросшего луговой травой
Комплексы	Нет
Находки	Нет

ШУРФ 5 (рис. 288-293)

Площадь	2х2 м
Координаты	N 425544.722, E 2227450.317 (МСК-47 Зона 2 Lat/Long)
Наличие культурного слоя	Нет
Стратиграфия	1. Пахотный слой, мощность до 59-60 см; 2. Желтая ожелезненная супесь – материк на гл. 59-60 см от дневной поверхности
Расположение	Шурф 5 расположен на земельном участке с кадастровым номером 47:07:0605001:426, в его юго-западной части – в 332 м на ЮВ от ЮВ угла жилого дома по адресу: д. Новосаратовка, ул. Первых, д. 4, корп. 7 и в 380 м на СВ от автобусной остановки «Высоковольтная линия», расположенной на автодороге регионального значения «Санкт-Петербург – завод имени Свердлова–Всеволожск», на участке бывшего пахотного поля, заросшего луговой

	травой
Комплексы	Нет
Находки	Нет

ШУРФ 6 (рис. 294-298)

Площадь	2х2 м
Координаты	N 425957.806, E 2228084.882 (МСК-47 Зона 2 Lat/Long)
Наличие культурного слоя	Нет
Стратиграфия	1. Пахотный слой, мощность до 60-62 см; 2. Серо-желтый суглинок – материк на гл. 60-62 см от дневной поверхности
Расположение	Шурф 6 расположен на земельном участке с кадастровым номером 47:07:0605001:424, в его южной части – в 456 м на СЗ от СЗ угла здания по адресу: пос. Красная Заря, д. 15 и в 557 м на СВ от автобусной остановки «Халтуринец», расположенной на автодороге регионального значения «Санкт-Петербург – завод имени Свердлова–Всеволожск», на участке бывшего пахотного поля, заросшего луговой травой
Комплексы	Нет
Находки	Нет

ШУРФ 7 (рис. 299-304)

Площадь	2х2 м
Координаты	N 425984.107, E 2227971.345 (МСК-47 Зона 2 Lat/Long)
Наличие культурного слоя	Нет
Стратиграфия	1. Пахотный слой, мощность до 38-40 см; 2. Желтый ожелезненный суглинок – материк на гл. 38-40 см от дневной поверхности
Расположение	Шурф 7 расположен на земельном участке с кадастровым номером 47:07:0605001:424, в его южной части – в 429 м на СЗ от СЗ угла здания по адресу: пос. Красная Заря, д. 15 и в 522 м на СВ от автобусной остановки «Халтуринец», расположенной на автодороге регионального значения «Санкт-Петербург – завод имени Свердлова–Всеволожск», на участке бывшего пахотного поля, заросшего луговой травой

Комплексы	Нет
Находки	Нет

ШУРФ 8 (рис. 305-310)

Площадь	2х2 м
Координаты	N 426077.891, E 2227938.213 (МСК-47 Зона 2 Lat/Long)
Наличие культурного слоя	Нет
Стратиграфия	1. Пахотный слой, мощность до 34-36 см; 2. Желто-серый суглинок – материк на гл. 34-36 см от дневной поверхности
Расположение	Шурф 8 расположен на земельном участке с кадастровым номером 47:07:0605001:424, в его центральной части – в 526 м на СЗ от СЗ угла здания по адресу: пос. Красная Заря, д. 15 и в 589 м на СВ от автобусной остановки «Халтуринец», расположенной на автодороге регионального значения «Санкт-Петербург – завод имени Свердлова–Всеволожск», на участке бывшего пахотного поля, заросшего луговой травой
Комплексы	Нет
Находки	Нет

ШУРФ 9 (рис. 311-316)

Площадь	2х2 м
Координаты	N 426095.972, E 2228063.670 (МСК-47 Зона 2 Lat/Long)
Наличие культурного слоя	Нет
Стратиграфия	1. Пахотный слой, мощность до 32-34 см; 2. Желтый суглинок – материк на гл. 32-34 см от дневной поверхности
Расположение	Шурф 9 расположен на земельном участке с кадастровым номером 47:07:0605001:424, в его северо-восточной части – в 485 м на СЗ от СЗ угла здания по адресу: пос. Красная Заря, д. 15 и в 660 м на СВ от автобусной остановки «Халтуринец», расположенной на автодороге регионального значения «Санкт-Петербург – завод имени Свердлова–Всеволожск», на участке бывшего пахотного поля, заросшего луговой травой
Комплексы	Нет

Находки	Нет

ШУРФ 10 (рис. 317-322)

Площадь	2х2 м
Координаты	N 426166.329, E 2228035.555 (МСК-47 Зона 2 Lat/Long)
Наличие культурного слоя	Нет
Стратиграфия	1. Пахотный слой, мощность до 44-46 см; 2. Желтый суглинок – материк на гл. 44-46 см от дневной поверхности
Расположение	Шурф 10 расположен на земельном участке с кадастровым номером 47:07:0605001:424, в его северо-восточной части – в 557 м на СЗ от СЗ угла здания по адресу: пос. Красная Заря, д. 15 и в 710 м на СВ от автобусной остановки «Халтуринец», расположенной на автодороге регионального значения «Санкт-Петербург – завод имени Свердлова–Всеволожск», на участке бывшего пахотного поля, заросшего луговой травой
Комплексы	Нет
Находки	Нет

ШУРФ 11 (рис. 323-328)

Площадь	2х2 м
Координаты	N 426092.217, E 2228151.998 (МСК-47 Зона 2 Lat/Long)
Наличие культурного слоя	Нет
Стратиграфия	1. Пахотный слой, мощность до 40-42 см; 2. Желтый суглинок – материк на гл. 40-42 см от дневной поверхности
Расположение	Шурф 11 расположен на земельном участке с кадастровым номером 47:07:0605001:424, в его северо-восточной части – в 458 м на СЗ от СЗ угла здания по адресу: пос. Красная Заря, д. 15 и в 701 м на СВ от автобусной остановки «Халтуринец», расположенной на автодороге регионального значения «Санкт-Петербург – завод имени Свердлова–Всеволожск», на участке бывшего пахотного поля, заросшего луговой травой
Комплексы	Нет
Находки	Нет

ШУРФ 12 (рис. 329-334)

Площадь	2х2 м
Координаты	N 426025.676, E 2227857.509 (МСК-47 Зона 2 Lat/Long)
Наличие культурного слоя	Нет
Стратиграфия	1. Пахотный слой, мощность до 40-45 см; 2. Желтый суглинок – материк на гл. 40-45 см от дневной поверхности
Расположение	Шурф 12 расположен на земельном участке с кадастровым номером 47:07:0605001:424, в его юго-западной части – в 535 м на СЗ от СЗ угла здания по адресу: пос. Красная Заря, д. 15 и в 515 м на СВ от автобусной остановки «Халтуринец», расположенной на автодороге регионального значения «Санкт-Петербург – завод имени Свердлова–Всеволожск», на участке бывшего пахотного поля, заросшего луговой травой
Комплексы	Нет
Находки	Нет

ШУРФ 13 (рис. 335-340)

Площадь	2х2 м
Координаты	N 426147.320, E 2227953.708 (МСК-47 Зона 2 Lat/Long)
Наличие культурного слоя	Нет
Стратиграфия	1. Пахотный слой 1, мощность до 20-22 см; 2. Пахотный слой 2, мощность до 20 см; 3. Желтый суглинок – материк на гл. 40-42 см от дневной поверхности
Расположение	Шурф 13 расположен на земельном участке с кадастровым номером 47:07:0605001:424, в его центральной части – в 581 м на СЗ от СЗ угла здания по адресу: пос. Красная Заря, д. 15 и в 661 м на СВ от автобусной остановки «Халтуринец», расположенной на автодороге регионального значения «Санкт-Петербург – завод имени Свердлова–Всеволожск», на участке бывшего пахотного поля, заросшего луговой травой
Комплексы	Нет
Находки	Нет

ШУРФ 14 (рис. 341-346)

Площадь	2х2 м
Координаты	N 426217.492, E 2227938.038 (МСК-47 Зона 2 Lat/Long)
Наличие культурного слоя	Нет
Стратиграфия	1. Пахотный слой, мощность до 40-45 см; 2. Желтый суглинок – материк на гл. 40-45 см от дневной поверхности
Расположение	Шурф 14 расположен на земельном участке с кадастровым номером 47:07:0605001:424, в его северо-западной части – в 645 м на СЗ от СЗ угла здания по адресу: пос. Красная Заря, д. 15 и в 719 м на СВ от автобусной остановки «Халтуринец», расположенной на автодороге регионального значения «Санкт-Петербург – завод имени Свердлова–Всеволожск», на участке бывшего пахотного поля, заросшего луговой травой
Комплексы	Нет
Находки	Нет

ШУРФ 15 (рис. 347-352)

Площадь	2х2 м
Координаты	N 426133.941, E 2227843.583 (МСК-47 Зона 2 Lat/Long)
Наличие культурного слоя	Нет
Стратиграфия	1. Пахотный слой, мощность до 44-46 см; 2. Желтый суглинок – материк на гл. 44-46 см от дневной поверхности
Расположение	Шурф 15 расположен на земельном участке с кадастровым номером 47:07:0605001:424, в его центральной части – в 627 м на СЗ от СЗ угла здания по адресу: пос. Красная Заря, д. 15 и в 623 м на СВ от автобусной остановки «Халтуринец», расположенной на автодороге регионального значения «Санкт-Петербург – завод имени Свердлова–Всеволожск», на участке бывшего пахотного поля, заросшего луговой травой
Комплексы	Нет
Находки	Нет

ШУРФ 16 (рис. 353-358)

Площадь	2х2 м
Координаты	N 426112.171, E 2227721.523 (МСК-47 Зона 2 Lat/Long)
Наличие культурного слоя	Нет
Стратиграфия	1. Пахотный слой 1, мощность до 22-28 см; 2. Серо-желтый мешаный суглинок, мощность до 3 см; 3. Пахотный слой 2, мощность до 20 см; 4. Желтый суглинок – материк на гл. 50-55 см от дневной поверхности
Расположение	Шурф 16 расположен на земельном участке с кадастровым номером 47:07:0605001:424, в его юго-западной части – в 690 м на СЗ от СЗ угла здания по адресу: пос. Красная Заря, д. 15 и в 588 м на СВ от автобусной остановки «Халтуринец», расположенной на автодороге регионального значения «Санкт-Петербург – завод имени Свердлова–Всеволожск», на участке бывшего пахотного поля, заросшего луговой травой
Комплексы	Нет
Находки	Нет

ШУРФ 17 (рис. 359-364)

Площадь	2х2 м
Координаты	N 426234.251, E 2227763.070 (МСК-47 Зона 2 Lat/Long)
Наличие культурного слоя	Нет
Стратиграфия	1. Пахотный слой, мощность до 28-30 см; 2. Желтый суглинок – материк на гл. 28-30 см от дневной поверхности
Расположение	Шурф 17 расположен на земельном участке с кадастровым номером 47:07:0605001:424, в его юго-западной части – в 690 м на СЗ от СЗ угла здания по адресу: пос. Красная Заря, д. 15 и в 588 м на СВ от автобусной остановки «Халтуринец», расположенной на автодороге регионального значения «Санкт-Петербург – завод имени Свердлова–Всеволожск», на участке бывшего пахотного поля, заросшего луговой травой
Комплексы	Нет
Находки	Нет

ШУРФ 18 (рис. 365-370)

Площадь	2х2 м
Координаты	N 426054.753, E 2228232.447 (МСК-47 Зона 2 Lat/Long)
Наличие культурного слоя	Нет
Стратиграфия	1. Пахотный слой, мощность до 36-38 см; 2. Желтая супесь – материк на гл. 36-38 см от дневной поверхности
Расположение	Шурф 18 расположен на земельном участке с кадастровым номером 47:07:0605001:423, в его северо-западной части – в 417 м на СЗ от СЗ угла здания по адресу: пос. Красная Заря, д. 15 и в 722 м на СВ от автобусной остановки «Халтуринец», расположенной на автодороге регионального значения «Санкт-Петербург – завод имени Свердлова–Всеволожск», на участке бывшего пахотного поля, заросшего луговой травой
Комплексы	Нет
Находки	Нет

ШУРФ 19 (рис. 371-376)

Площадь	2х2 м
Координаты	N 425948.607, E 2228170.714 (МСК-47 Зона 2 Lat/Long)
Наличие культурного слоя	Нет
Стратиграфия	1. Пахотный слой, мощность до 34-36 см; 2. Желтый суглинок – материк на гл. 34-36 см от дневной поверхности
Расположение	Шурф 19 расположен на земельном участке с кадастровым номером 47:07:0605001:423, в его юго-западной части – в 308 м на СЗ от СЗ угла здания по адресу: пос. Красная Заря, д. 15 и в 605 м на СВ от автобусной остановки «Халтуринец», расположенной на автодороге регионального значения «Санкт-Петербург – завод имени Свердлова–Всеволожск», на участке бывшего пахотного поля, заросшего луговой травой
Комплексы	Нет
Находки	Нет

ШУРФ 20 (рис. 377-382)

Площадь	2х2 м
Координаты	N 425937.395, E 2228315.064 (МСК-47 Зона 2 Lat/Long)
Наличие культурного слоя	Нет
Стратиграфия	1. Пахотный слой, мощность до 36-38 см; 2. Желтый суглинок – материк на гл. 36-38 см от дневной поверхности
Расположение	Шурф 20 расположен на земельном участке с кадастровым номером 47:07:0605001:423, в его юго-западной части – в 310 м на СЗ от СЗ угла здания по адресу: пос. Красная Заря, д. 15 и в 705 м на СВ от автобусной остановки «Халтуринец», расположенной на автодороге регионального значения «Санкт-Петербург – завод имени Свердлова–Всеволожск», на участке бывшего пахотного поля, заросшего луговой травой
Комплексы	Нет
Находки	Нет

ШУРФ 21 (рис. 383-388)

Площадь	2х2 м
Координаты	N 426046.304, E 2228305.108 (МСК-47 Зона 2 Lat/Long)
Наличие культурного слоя	Нет
Стратиграфия	1. Пахотный слой, мощность до 26-28 см; 2. Желто-серый суглинок – материк на гл. 26-28 см от дневной поверхности
Расположение	Шурф 21 расположен на земельном участке с кадастровым номером 47:07:0605001:423, в его северо-западной части – в 412 м на СЗ от СЗ угла здания по адресу: пос. Красная Заря, д. 15 и в 770 м на СВ от автобусной остановки «Халтуринец», расположенной на автодороге регионального значения «Санкт-Петербург – завод имени Свердлова–Всеволожск», на участке бывшего пахотного поля, заросшего луговой травой
Комплексы	Нет
Находки	Нет

ШУРФ 22 (рис. 389-394)

Площадь	2х2 м

Координаты	N 425994.854, E 2228377.125 (МСК-47 Зона 2 Lat/Long)
Наличие культурного слоя	Нет
Стратиграфия	1. Пахотный слой, мощность до 54-56 см; 2. Желто-серый суглинок – материк на гл. 54-56 см от дневной поверхности
Расположение	Шурф 22 расположен на земельном участке с кадастровым номером 47:07:0605001:423, в его северо-западной части – в 386 м на СВ от СЗ угла здания по адресу: пос. Красная Заря, д. 15 и в 794 м на СВ от автобусной остановки «Халтуринец», расположенной на автодороге регионального значения «Санкт-Петербург – завод имени Свердлова–Всеволожск», на участке бывшего пахотного поля, заросшего луговой травой
Комплексы	Нет
Находки	Нет

ШУРФ 23 (рис. 395-400)

Площадь	2х2 м
Координаты	N 425917.680, E 2228485.602 (МСК-47 Зона 2 Lat/Long)
Наличие культурного слоя	Нет
Стратиграфия	1. Пахотный слой, мощность до 26-28 см; 2. Желто-серый суглинок – материк на гл. 26-28 см от дневной поверхности
Расположение	Шурф 23 расположен на земельном участке с кадастровым номером 47:07:0605001:423, в его южной части – в 378 м на СВ от СЗ угла здания по адресу: пос. Красная Заря, д. 15 и в 843 м на СВ от автобусной остановки «Халтуринец», расположенной на автодороге регионального значения «Санкт-Петербург – завод имени Свердлова–Всеволожск», на участке бывшего пахотного поля, заросшего луговой травой
Комплексы	Нет
Находки	Нет

ШУРФ 24 (рис. 401-406)

Площадь	2х2 м
Координаты	N 426040.037, E 2228480.989 (МСК-47 Зона 2 Lat/Long)

Наличие культурного слоя	Нет
Стратиграфия	1. Пахотный слой, мощность до 36-38 см; 2. Серый суглинок – материк на гл. 36-38 см от дневной поверхности
Расположение	Шурф 24 расположен на земельном участке с кадастровым номером 47:07:0605001:423, в его северной части – в 470 м на СВ от СЗ угла здания по адресу: пос. Красная Заря, д. 15 и в 897 м на СВ от автобусной остановки «Халтуринец», расположенной на автодороге регионального значения «Санкт-Петербург – завод имени Свердлова–Всеволожск», на участке бывшего пахотного поля, заросшего луговой травой
Комплексы	Нет
Находки	Нет

ШУРФ 25 (рис. 407-412)

Площадь	2х2 м
Координаты	N 425985.684, E 2228535.724 (МСК-47 Зона 2 Lat/Long)
Наличие культурного слоя	Нет
Стратиграфия	1. Пахотный слой, мощность до 44-46 см; 2. Серо-желтый суглинок – материк на гл. 44-46 см от дневной поверхности
Расположение	Шурф 25 расположен на земельном участке с кадастровым номером 47:07:0605001:423, в его центральной части – в 463 м на СВ от СЗ угла здания по адресу: пос. Красная Заря, д. 15 и в 922 м на СВ от автобусной остановки «Халтуринец», расположенной на автодороге регионального значения «Санкт-Петербург – завод имени Свердлова–Всеволожск», на участке бывшего пахотного поля, заросшего луговой травой
Комплексы	Нет
Находки	Нет

ШУРФ 26 (рис. 413-418)

Площадь	2х2 м
Координаты	N 425906.436, E 2228618.180 (МСК-47 Зона 2 Lat/Long)
Наличие	Нет

культурного слоя	
Стратиграфия	1. Пахотный слой, мощность до 42-44 см; 2. Серо-желтый суглинок – материк на гл. 42-44 см от дневной поверхности
Расположение	Шурф 26 расположен на земельном участке с кадастровым номером 47:07:0605001:423, в его юго-восточной части – в 375 м на СВ от СВ угла здания по адресу: пос. Красная Заря, д. 15 и в 955 м на СВ от автобусной остановки «Халтуринец», расположенной на автодороге регионального значения «Санкт-Петербург – завод имени Свердлова–Всеволожск», на участке бывшего пахотного поля, заросшего луговой травой
Комплексы	Нет
Находки	Нет

ШУРФ 27 (рис. 419-424)

Площадь	2х2 м
Координаты	N 426045.937, E 2228596.900 (МСК-47 Зона 2 Lat/Long)
Наличие культурного слоя	Нет
Стратиграфия	1. Пахотный слой, мощность до 54-56 см; 2. Серо-желтый суглинок – материк на гл. 54-56 см от дневной поверхности
Расположение	Шурф 27 расположен на земельном участке с кадастровым номером 47:07:0605001:423, в его северной части – в 463 м на СВ от СВ угла здания по адресу: пос. Красная Заря, д. 15 и в 999 м на СВ от автобусной остановки «Халтуринец», расположенной на автодороге регионального значения «Санкт-Петербург – завод имени Свердлова–Всеволожск», на участке бывшего пахотного поля, заросшего луговой травой
Комплексы	Нет
Находки	Нет

ШУРФ 28 (рис. 425-430)

Площадь	2х2 м
Координаты	N 425993.153, E 2228669.474 (МСК-47 Зона 2 Lat/Long)
Наличие культурного	Нет

слоя	
Стратиграфия	1. Пахотный слой, мощность до 35-37 см; 2. Серо-желтая супесь – материк на гл. 35-37 см от дневной поверхности
Расположение	Шурф 28 расположен на земельном участке с кадастровым номером 47:07:0605001:423, в его северо-восточной части – в 475 м на СВ от СВ угла здания по адресу: пос. Красная Заря, д. 15 и в 1039 м на СВ от автобусной остановки «Халтуринец», расположенной на автодороге регионального значения «Санкт-Петербург – завод имени Свердлова–Всеволожск», на участке бывшего пахотного поля, заросшего луговой травой
Комплексы	Нет
Находки	Нет

ШУРФ 29 (рис. 431-436)

Площадь	2х2 м
Координаты	N 425912.344, E 2228733.479 (МСК-47 Зона 2 Lat/Long)
Наличие культурного слоя	Нет
Стратиграфия	1. Пахотный слой, мощность до 38-40 см; 2. Серый суглинок – материк на гл. 38-40 см от дневной поверхности
Расположение	Шурф 29 расположен на земельном участке с кадастровым номером 47:07:0605001:423, в его северо-восточной части – в 477 м на СВ от СВ угла здания по адресу: пос. Красная Заря, д. 15 и в 1066 м на СВ от автобусной остановки «Халтуринец», расположенной на автодороге регионального значения «Санкт-Петербург – завод имени Свердлова–Всеволожск», на участке бывшего пахотного поля, заросшего луговой травой
Комплексы	Нет
Находки	Нет

ШУРФ 30 (рис. 437-442)

Площадь	2х2 м
Координаты	N 426022.889, E 2228767.920 (МСК-47 Зона 2 Lat/Long)
Наличие культурного слоя	Нет

Стратиграфия	1. Пахотный слой, мощность до 44-46 см; 2. Серо-желтый суглинок – материк на гл. 44-46 см от дневной поверхности
Расположение	Шурф 30 расположен на земельном участке с кадастровым номером 47:07:0605001:423, в его северо-восточной части – в 191 м на СЗ от СЗ угла жилого дома по адресу: пос. Красная Заря, ЖК «Невская усадьба», д. 48а и в 874 м на СВ от поворота на пос. Красная заря с автодороги регионального значения «Санкт-Петербург – завод имени Свердлова–Всеволожск», на участке бывшего пахотного поля, заросшего луговой травой
Комплексы	Нет
Находки	Нет

ШУРФ 31 (рис. 443-448)

Площадь	2х2 м
Координаты	N 425955.597, E 2228845.403 (МСК-47 Зона 2 Lat/Long)
Наличие культурного слоя	Нет
Стратиграфия	1. Пахотный слой, мощность до 38-40 см; 2. Серо-желтый суглинок – материк на гл. 38-40 см от дневной поверхности
Расположение	Шурф 31 расположен на земельном участке с кадастровым номером 47:07:0605001:423, в его юго-восточной части – в 87 м на СЗ от СЗ угла жилого дома по адресу: пос. Красная Заря, ЖК «Невская усадьба», д. 48а и в 885 м на СВ от поворота на пос. Красная заря с автодороги регионального значения «Санкт-Петербург – завод имени Свердлова–Всеволожск», на участке бывшего пахотного поля, заросшего луговой травой
Комплексы	Нет
Находки	Нет

ШУРФ 32 (рис. 449-454)

Площадь	2х2 м
Координаты	N 426117.834, E 2228802.887 (МСК-47 Зона 2 Lat/Long)
Наличие культурного слоя	Нет
Стратиграфия	1. Пахотный слой, мощность до 46-48 см;

	2. Серо-желтый суглинок – материк на гл. 46-48 см от дневной поверхности
Расположение	Шурф 32 расположен на земельном участке с кадастровым номером 47:07:0605001:422, в его юго-восточной части – в 246 м на СЗ от СЗ угла жилого дома по адресу: пос. Красная Заря, ЖК «Невская усадьба», д. 48а и в 967 м на СВ от поворота на пос. Красная заря с автодороги регионального значения «Санкт-Петербург – завод имени Свердлова–Всеволожск», на участке бывшего пахотного поля, заросшего луговой травой
Комплексы	Нет
Находки	Нет

ШУРФ 33 (рис. 455-460)

Площадь	2х2 м
Координаты	N 426186.088, E 2228732.814 (МСК-47 Зона 2 Lat/Long)
Наличие культурного слоя	Нет
Стратиграфия	1. Пахотный слой, мощность до 38-40 см; 2. Серый суглинок – материк на гл. 38-40 см от дневной поверхности
Расположение	Шурф 33 расположен на земельном участке с кадастровым номером 47:07:0605001:422, в его юго-восточной части – в 338 м на СЗ от СЗ угла жилого дома по адресу: пос. Красная Заря, ЖК «Невская усадьба», д. 48а и в 979 м на СВ от поворота на пос. Красная заря с автодороги регионального значения «Санкт-Петербург – завод имени Свердлова–Всеволожск», на участке бывшего пахотного поля, заросшего луговой травой
Комплексы	Нет
Находки	Нет

ШУРФ 34 (рис. 461-466)

Площадь	2х2 м
Координаты	N 426127.475, E 2228638.072 (МСК-47 Зона 2 Lat/Long)
Наличие культурного слоя	Нет
Стратиграфия	1. Пахотный слой 1, мощность до 22-25 см; 2. Серо-желтый мешаный суглинок, мощность до 5 см;

	3. Пахотный слой 2, мощность до 16-20 см; 4. Серо-желтый суглинок – материк на гл. 45-50 см от дневной поверхности
Расположение	Шурф 34 расположен на земельном участке с кадастровым номером 47:07:0605001:422, в его юго-восточной части – в 356 м на СЗ от СЗ угла жилого дома по адресу: пос. Красная Заря, ЖК «Невская усадьба», д. 48а и в 878 м на СВ от поворота на пос. Красная заря с автодороги регионального значения «Санкт-Петербург – завод имени Свердлова–Всеволожск», на участке бывшего пахотного поля, заросшего луговой травой
Комплексы	Нет
Находки	Нет

ШУРФ 35 (рис. 467-472)

Площадь	2х2 м
Координаты	N 426220.274, E 2228620.166 (МСК-47 Зона 2 Lat/Long)
Наличие культурного слоя	Нет
Стратиграфия	1. Пахотный слой, мощность до 40-42 см; 2. Рыжий стерильный песок, мощность до 8-10 см; 3. Серо-желтый суглинок – материк на гл. 48-50 см от дневной поверхности
Расположение	Шурф 35 расположен на земельном участке с кадастровым номером 47:07:0605001:422, в его центральной части – в 431 м на СЗ от СЗ угла жилого дома по адресу: пос. Красная Заря, ЖК «Невская усадьба», д. 48а и в 952 м на СВ от поворота на пос. Красная заря с автодороги регионального значения «Санкт-Петербург – завод имени Свердлова–Всеволожск», на участке бывшего пахотного поля, заросшего луговой травой
Комплексы	Нет
Находки	Нет

ШУРФ 36 (рис. 473-478)

Площадь	2х2 м
Координаты	N 426114.979, E 2228506.821 (МСК-47 Зона 2 Lat/Long)
Наличие культурного слоя	Нет

Стратиграфия	1. Пахотный слой, мощность до 40-42 см; 2. Серо-желтый суглинок – материк на гл. 40-42 см от дневной поверхности
Расположение	Шурф 36 расположен на земельном участке с кадастровым номером 47:07:0605001:422, в его юго-западной части – в 456 м на СЗ от СЗ угла жилого дома по адресу: пос. Красная Заря, ЖК «Невская усадьба», д. 48а и в 804 м на СВ от поворота на пос. Красная заря с автодороги регионального значения «Санкт-Петербург – завод имени Свердлова–Всеволожск», на участке бывшего пахотного поля, заросшего луговой травой
Комплексы	Нет
Находки	Нет

ШУРФ 37 (рис. 479-484)

Площадь	2х2 м
Координаты	N 426263.799, E 2228780.966 (МСК-47 Зона 2 Lat/Long)
Наличие культурного слоя	Нет
Стратиграфия	1. Пахотный слой, мощность до 44-46 см; 2. Серый суглинок – материк на гл. 44-46 см от дневной поверхности
Расположение	Шурф 37 расположен на земельном участке с кадастровым номером 47:07:0605001:422, в его восточной части – в 393 м на СЗ от СЗ угла жилого дома по адресу: пос. Красная Заря, ЖК «Невская усадьба», д. 48а и в 1072 м на СВ от поворота на пос. Красная заря с автодороги регионального значения «Санкт-Петербург – завод имени Свердлова–Всеволожск», на участке бывшего пахотного поля, заросшего луговой травой
Комплексы	Нет
Находки	Нет

ШУРФ 38 (рис. 485-490)

Площадь	2х2 м
Координаты	N 426165.632, E 2228571.023 (МСК-47 Зона 2 Lat/Long)
Наличие культурного слоя	Нет
Стратиграфия	1. Пахотный слой, мощность до 44-46 см;

	2. Серо-желтый суглинок – материк на гл. 44-46 см от дневной поверхности
Расположение	Шурф 38 расположен на земельном участке с кадастровым номером 47:07:0605001:422, в его южной части – в 431 м на СЗ от СЗ угла жилого дома по адресу: пос. Красная Заря, ЖК «Невская усадьба», д. 48а и в 878 м на СВ от поворота на пос. Красная заря с автодороги регионального значения «Санкт-Петербург – завод имени Свердлова–Всеволожск», на участке бывшего пахотного поля, заросшего луговой травой
Комплексы	Нет
Находки	Нет

ШУРФ 39 (рис. 491-496)

Площадь	2х2 м
Координаты	N 426214.647, E 2228495.573 (МСК-47 Зона 2 Lat/Long)
Наличие культурного слоя	Нет
Стратиграфия	1. Пахотный слой, мощность до 45-47 см; 2. Желтый суглинок – материк на гл. 45-47 см от дневной поверхности
Расположение	Шурф 39 расположен на земельном участке с кадастровым номером 47:07:0605001:422, в его центральной части – в 521 м на СЗ от СЗ угла жилого дома по адресу: пос. Красная Заря, ЖК «Невская усадьба», д. 48а и в 892 м на СВ от поворота на пос. Красная заря с автодороги регионального значения «Санкт-Петербург – завод имени Свердлова–Всеволожск», на участке бывшего пахотного поля, заросшего луговой травой
Комплексы	Нет
Находки	Нет

ШУРФ 40 (рис. 497-502)

Площадь	2х2 м
Координаты	N 426158.401, E 2228435.375 (МСК-47 Зона 2 Lat/Long)
Наличие культурного слоя	Нет
Стратиграфия	1. Пахотный слой, мощность до 34-36 см; 2. Серо-желтый суглинок – материк на гл. 34-36 см от

	дневной поверхности
Расположение	Шурф 40 расположен на земельном участке с кадастровым номером 47:07:0605001:422, в его южной части – в 541 м на СЗ от СЗ угла жилого дома по адресу: пос. Красная Заря, ЖК «Невская усадьба», д. 48а и в 821 м на СВ от поворота на пос. Красная заря с автодороги регионального значения «Санкт-Петербург – завод имени Свердлова–Всеволожск», на участке бывшего пахотного поля, заросшего луговой травой
Комплексы	Нет
Находки	Нет

ШУРФ 41 (рис. 503-508)

Площадь	2х2 м
Координаты	N 426294.270, E 2228406.571 (МСК-47 Зона 2 Lat/Long)
Наличие культурного слоя	Нет
Стратиграфия	1. Пахотный слой, мощность до 34-36 см; 2. Желтая ожелезненная супесь – материк на гл. 34-36 см от дневной поверхности
Расположение	Шурф 41 расположен на земельном участке с кадастровым номером 47:07:0605001:422, в его западной части – в 638 м на СЗ от СЗ угла жилого дома по адресу: пос. Красная Заря, ЖК «Невская усадьба», д. 48а и в 942 м на СВ от поворота на пос. Красная заря с автодороги регионального значения «Санкт-Петербург – завод имени Свердлова–Всеволожск», на участке бывшего пахотного поля, заросшего луговой травой
Комплексы	Нет
Находки	Нет

ШУРФ 42 (рис. 509-514)

Площадь	2х2 м
Координаты	N 426210.916, E 2228352.436 (МСК-47 Зона 2 Lat/Long)
Наличие культурного слоя	Нет
Стратиграфия	1. Пахотный слой, мощность до 32-34 см; 2. Серо-желтая супесь – материк на гл. 32-34 см от дневной поверхности

Расположение	Шурф 42 расположен на земельном участке с кадастровым номером 47:07:0605001:422, в его юго-западной части – в 640 м на СЗ от СЗ угла жилого дома по адресу: пос. Красная Заря, ЖК «Невская усадьба», д. 48а и в 849 м на СВ от поворота на пос. Красная заря с автодороги регионального значения «Санкт-Петербург – завод имени Свердлова–Всеволожск», на участке бывшего пахотного поля, заросшего луговой травой
Комплексы	Нет
Находки	Нет

ШУРФ 43 (рис. 515-520)

Площадь	2х2 м
Координаты	N 426324.255, E 2228537.637 (МСК-47 Зона 2 Lat/Long)
Наличие культурного слоя	Нет
Стратиграфия	1. Пахотный слой, мощность до 44-46 см; 2. Серо-желтая супесь – материк на гл. 44-46 см от дневной поверхности
Расположение	Шурф 43 расположен на земельном участке с кадастровым номером 47:07:0605001:422, в его центральной части – в 565 м на СЗ от СЗ угла жилого дома по адресу: пос. Красная Заря, ЖК «Невская усадьба», д. 48а и в 1012 м на СВ от поворота на пос. Красная заря с автодороги регионального значения «Санкт-Петербург – завод имени Свердлова–Всеволожск», на участке бывшего пахотного поля, заросшего луговой травой
Комплексы	Нет
Находки	Нет

ШУРФ 44 (рис. 521-526)

Площадь	2х2 м
Координаты	N 426349.900, E 2228457.795 (МСК-47 Зона 2 Lat/Long)
Наличие культурного слоя	Нет
Стратиграфия	1. Пахотный слой, мощность до 36-38 см; 2. Серо-желтая ожелезненная супесь – материк на гл. 36-38 см от дневной поверхности
Расположение	Шурф 44 расположен на земельном участке с кадастровым

	номером 47:07:0605001:422, в его западной части – в 508 м на СЗ от СЗ угла жилого дома по адресу: пос. Красная Заря, ЖК «Невская усадьба», д. 48а и в 1010 м на СВ от поворота на пос. Красная заря с автодороги регионального значения «Санкт-Петербург – завод имени Свердлова–Всеволожск», на участке бывшего пахотного поля, заросшего луговой травой
Комплексы	Нет
Находки	Нет

ШУРФ 45 (рис. 527-532)

Площадь	2х2 м
Координаты	N 426428.478, E 2228471.202 (МСК-47 Зона 2 Lat/Long)
Наличие культурного слоя	Нет
Стратиграфия	1. Пахотный слой, мощность до 34-36 см; 2. Серо-желтая ожелезненная супесь – материк на гл. 34-36 см от дневной поверхности
Расположение	Шурф 45 расположен на земельном участке с кадастровым номером 47:07:0605001:422, в его северо-западной части – в 690 м на СЗ от СЗ угла жилого дома по адресу: пос. Красная Заря, ЖК «Невская усадьба», д. 48а и в 1089 м на СВ от поворота на пос. Красная заря с автодороги регионального значения «Санкт-Петербург – завод имени Свердлова–Всеволожск», на участке бывшего пахотного поля, заросшего луговой травой
Комплексы	Нет
Находки	Нет

ШУРФ 46 (рис. 533-538)

Площадь	2х2 м
Координаты	N 426418.556, E 2228568.119 (МСК-47 Зона 2 Lat/Long)
Наличие культурного слоя	Нет
Стратиграфия	1. Пахотный слой, мощность до 40-42 см; 2. Серо-желтая ожелезненная супесь – материк на гл. 40-42 см от дневной поверхности
Расположение	Шурф 46 расположен на земельном участке с кадастровым номером 47:07:0605001:422, в его центральной части – в 625

	м на СЗ от СЗ угла жилого дома по адресу: пос. Красная Заря, ЖК «Невская усадьба», д. 48а и в 1110 м на СВ от поворота на пос. Красная заря с автодороги регионального значения «Санкт-Петербург – завод имени Свердлова–Всеволожск», на участке бывшего пахотного поля, заросшего луговой травой
Комплексы	Нет
Находки	Нет

ШУРФ 47 (рис. 539-544)

Площадь	2х2 м
Координаты	N 426317.715, E 2228647.133 (МСК-47 Зона 2 Lat/Long)
Наличие культурного слоя	Нет
Стратиграфия	1. Пахотный слой, мощность до 50-55 см; 2. Серый суглинок – материк на гл. 50-55 см от дневной поверхности
Расположение	Шурф 47 расположен на земельном участке с кадастровым номером 47:07:0605001:422, в его центральной части – в 497 м на СЗ от СЗ угла жилого дома по адресу: пос. Красная Заря, ЖК «Невская усадьба», д. 48а и в 1049 м на СВ от поворота на пос. Красная заря с автодороги регионального значения «Санкт-Петербург – завод имени Свердлова–Всеволожск», на участке бывшего пахотного поля, заросшего луговой травой
Комплексы	Нет
Находки	Нет

ШУРФ 48 (рис. 545-550)

Площадь	2х2 м
Координаты	N 426411.550, E 2228681.197 (МСК-47 Зона 2 Lat/Long)
Наличие культурного слоя	Нет
Стратиграфия	1. Пахотный слой, мощность до 38-40 см; 2. Рыжая ожелезненная супесь – материк на гл. 38-40 см от дневной поверхности
Расположение	Шурф 48 расположен на земельном участке с кадастровым номером 47:07:0605001:422, в его северо-восточной части – в 564 м на СЗ от СЗ угла жилого дома по адресу: пос.

	Красная Заря, ЖК «Невская усадьба», д. 48а и в 1149 м на СВ от поворота на пос. Красная заря с автодороги регионального значения «Санкт-Петербург – завод имени Свердлова–Всеволожск», на участке бывшего пахотного поля, заросшего луговой травой
Комплексы	Нет
Находки	Нет

ШУРФ 49 (рис. 551-556)

Площадь	2х2 м
Координаты	N 426556.697, E 2228589.101 (МСК-47 Зона 2 Lat/Long)
Наличие культурного слоя	Нет
Стратиграфия	1. Пахотный слой, мощность до 50-52 см; 2. Серо-желтая ожелезненная супесь – материк на гл. 50-52 см от дневной поверхности
Расположение	Шурф 49 расположен на земельном участке с кадастровым номером 47:07:0605001:422, в его северной части – в 735 м на СЗ от СЗ угла жилого дома по адресу: пос. Красная Заря, ЖК «Невская усадьба», д. 48а и в 1244 м на СВ от поворота на пос. Красная заря с автодороги регионального значения «Санкт-Петербург – завод имени Свердлова–Всеволожск», на участке бывшего пахотного поля, заросшего луговой травой
Комплексы	Нет
Находки	Нет

ШУРФ 50 (рис. 557-562)

Площадь	2х2 м
Координаты	N 426502.537, E 2228533.854 (МСК-47 Зона 2 Lat/Long)
Наличие культурного слоя	Нет
Стратиграфия	1. Пахотный слой, мощность до 40-42 см; 2. Серо-желтая ожелезненная супесь – материк на гл. 40-42 см от дневной поверхности
Расположение	Шурф 50 расположен на земельном участке с кадастровым номером 47:07:0605001:422, в его северной части – в 713 м на СЗ от СЗ угла жилого дома по адресу: пос. Красная Заря, ЖК «Невская усадьба», д. 48а и в 1176 м на СВ от поворота

	на пос. Красная заря с автодороги регионального значения «Санкт-Петербург – завод имени Свердлова–Всеволожск», на участке бывшего пахотного поля, заросшего луговой травой
Комплексы	Нет
Находки	Нет

ШУРФ 51 (рис. 563-568)

Площадь	2х2 м
Координаты	N 426561.873, E 2228734.363 (МСК-47 Зона 2 Lat/Long)
Наличие культурного слоя	Нет
Стратиграфия	1. Пахотный слой, мощность до 34-36 см; 2. Желтая ожелезненная супесь – материк на гл. 34-36 см от дневной поверхности
Расположение	Шурф 51 расположен на земельном участке с кадастровым номером 47:07:0605001:421, в его юго-западной части – в 659 м на СЗ от СЗ угла жилого дома по адресу: пос. Красная Заря, ЖК «Невская усадьба», д. 62а и в 1308 м на СВ от поворота на пос. Красная заря с автодороги регионального значения «Санкт-Петербург – завод имени Свердлова–Всеволожск», на участке бывшего пахотного поля, заросшего луговой травой
Комплексы	Нет
Находки	Нет

ШУРФ 52 (рис. 569-574)

Площадь	2х2 м
Координаты	N 426492.332, E 2228795.901 (МСК-47 Зона 2 Lat/Long)
Наличие культурного слоя	Нет
Стратиграфия	1. Пахотный слой, мощность до 56-58 см; 2. Серо-желтый суглинок – материк на гл. 56-58 см от дневной поверхности
Расположение	Шурф 52 расположен на земельном участке с кадастровым номером 47:07:0605001:421, в его юго-западной части – в 572 м на СЗ от СЗ угла жилого дома по адресу: пос. Красная Заря, ЖК «Невская усадьба», д. 62а и в 1274 м на СВ от поворота на пос. Красная заря с автодороги регионального

	значения «Санкт-Петербург – завод имени Свердлова–Всеволожск», на участке бывшего пахотного поля, заросшего луговой травой
Комплексы	Нет
Находки	Нет

ШУРФ 53 (рис. 575-580)

Площадь	2х2 м
Координаты	N 426378.747, E 2228824.958 (МСК-47 Зона 2 Lat/Long)
Наличие культурного слоя	Нет
Стратиграфия	1. Пахотный слой, мощность до 55-57 см; 2. Серо-желтый суглинок – материк на гл. 55-57 см от дневной поверхности
Расположение	Шурф 53 расположен на земельном участке с кадастровым номером 47:07:0605001:421, в его юго-западной части – в 457 м на СЗ от СЗ угла жилого дома по адресу: пос. Красная Заря, ЖК «Невская усадьба», д. 62а и в 1190 м на СВ от поворота на пос. Красная заря с автодороги регионального значения «Санкт-Петербург – завод имени Свердлова–Всеволожск», на участке бывшего пахотного поля, заросшего луговой травой
Комплексы	Нет
Находки	Нет

ШУРФ 54 (рис. 581-586)

Площадь	2х2 м
Координаты	N 426390.277, E 2228932.202 (МСК-47 Зона 2 Lat/Long)
Наличие культурного слоя	Нет
Стратиграфия	1. Пахотный слой 1, мощность до 30-32 см; 2. Мешаная серая супесь, мощность до 5-10 см; 3. Пахотный слой 2, мощность до 10-12; 4. Серая супесь – материк на гл. 50-54 см от дневной поверхности
Расположение	Шурф 54 расположен на земельном участке с кадастровым номером 47:07:0605001:421, в его юго-восточной части – в 420 м на СЗ от СЗ угла жилого дома по адресу: пос. Красная Заря, ЖК «Невская усадьба», д. 62а и в 1262 м на СВ от

	поворота на пос. Красная заря с автодороги регионального значения «Санкт-Петербург – завод имени Свердлова–Всеволожск», на участке бывшего пахотного поля, заросшего луговой травой
Комплексы	Нет
Находки	Нет

ШУРФ 55 (рис. 587-592)

Площадь	2х2 м
Координаты	N 426456.527, E 2228861.279 (МСК-47 Зона 2 Lat/Long)
Наличие культурного слоя	Нет
Стратиграфия	1. Пахотный слой, мощность до 35-37 см; 2. Серая супесь – материк на гл. 35-37 см от дневной поверхности
Расположение	Шурф 55 расположен на земельном участке с кадастровым номером 47:07:0605001:421, в его южной части – в 509 м на СЗ от СЗ угла жилого дома по адресу: пос. Красная Заря, ЖК «Невская усадьба», д. 62а и в 1267 м на СВ от поворота на пос. Красная заря с автодороги регионального значения «Санкт-Петербург – завод имени Свердлова–Всеволожск», на участке бывшего пахотного поля, заросшего луговой травой
Комплексы	Нет
Находки	Нет

ШУРФ 56 (рис. 593-598)

Площадь	2х2 м
Координаты	N 426582.941, E 2228829.325 (МСК-47 Зона 2 Lat/Long)
Наличие культурного слоя	Нет
Стратиграфия	1. Пахотный слой, мощность до 38-40 см; 2. Желтая ожелезненная супесь – материк на гл. 38-40 см от дневной поверхности
Расположение	Шурф 56 расположен на земельном участке с кадастровым номером 47:07:0605001:421, в его южной части – в 636 м на СЗ от СЗ угла жилого дома по адресу: пос. Красная Заря, ЖК «Невская усадьба», д. 62а и в 1371 м на СВ от поворота на пос. Красная заря с автодороги регионального значения

	«Санкт-Петербург – завод имени Свердлова–Всеволожск», на участке бывшего пахотного поля, заросшего луговой травой
Комплексы	Нет
Находки	Нет

ШУРФ 57 (рис. 599-604)

Площадь	2х2 м
Координаты	N 426526.925, E 2228902.881 (МСК-47 Зона 2 Lat/Long)
Наличие культурного слоя	Нет
Стратиграфия	1. Пахотный слой, мощность до 50-52 см; 2. Серая супесь – материк на гл. 50-52 см от дневной поверхности
Расположение	Шурф 57 расположен на земельном участке с кадастровым номером 47:07:0605001:421, в его юго-восточной части – в 556 м на СЗ от СЗ угла жилого дома по адресу: пос. Красная Заря, ЖК «Невская усадьба», д. 62а и в 1357 м на СВ от поворота на пос. Красная заря с автодороги регионального значения «Санкт-Петербург – завод имени Свердлова–Всеволожск», на участке бывшего пахотного поля, заросшего луговой травой
Комплексы	Нет
Находки	Нет

ШУРФ 58 (рис. 605-610)

Площадь	2х2 м
Координаты	N 426667.115, E 2228877.563 (МСК-47 Зона 2 Lat/Long)
Наличие культурного слоя	Нет
Стратиграфия	1. Пахотный слой, мощность до 46-48 см; 2. Желтая ожелезненная супесь – материк на гл. 46-48 см от дневной поверхности
Расположение	Шурф 58 расположен на земельном участке с кадастровым номером 47:07:0605001:421, в его юго-восточной части – в 702 м на СЗ от СЗ угла жилого дома по адресу: пос. Красная Заря, ЖК «Невская усадьба», д. 62а и в 1466 м на СВ от поворота на пос. Красная заря с автодороги регионального значения «Санкт-Петербург – завод имени Свердлова–

	Всеволожск», на участке бывшего пахотного поля, заросшего луговой травой
Комплексы	Нет
Находки	Нет

ШУРФ 59 (рис. 611-616)

Площадь	2х2 м
Координаты	N 426748.950, E 2228847.933 (МСК-47 Зона 2 Lat/Long)
Наличие культурного слоя	Нет
Стратиграфия	1. Пахотный слой, мощность до 34-36 см; 2. Желтая ожелезненная супесь – материк на гл. 34-36 см от дневной поверхности
Расположение	Шурф 59 расположен на земельном участке с кадастровым номером 47:07:0605001:421, в его юго-восточной части – в 788 м на СЗ от СЗ угла жилого дома по адресу: пос. Красная Заря, ЖК «Невская усадьба», д. 62а и в 1523 м на СВ от поворота на пос. Красная заря с автодороги регионального значения «Санкт-Петербург – завод имени Свердлова–Всеволожск», на участке бывшего пахотного поля, заросшего луговой травой
Комплексы	Нет
Находки	Нет

ШУРФ 60 (рис. 617-622)

Площадь	2х2 м
Координаты	N 426652.348, E 2228733.035 (МСК-47 Зона 2 Lat/Long)
Наличие культурного слоя	Нет
Стратиграфия	1. Пахотный слой, мощность до 50-52 см; 2. Желтая ожелезненная супесь – материк на гл. 50-52 см от дневной поверхности
Расположение	Шурф 60 расположен на земельном участке с кадастровым номером 47:07:0605001:421, в его юго-западной части – в 641 м на СЗ от СЗ угла жилого дома по адресу: пос. Красная Заря, ЖК «Невская усадьба», д. 62а и в 1388 м на СВ от поворота на пос. Красная заря с автодороги регионального значения «Санкт-Петербург – завод имени Свердлова–Всеволожск», на участке бывшего пахотного поля,

	заросшего луговой травой
Комплексы	Нет
Находки	Нет

ШУРФ 61 (рис. 623-628)

Площадь	2х2 м
Координаты	N 426810.833, E 2228936.677 (МСК-47 Зона 2 Lat/Long)
Наличие культурного слоя	Нет
Стратиграфия	1. Пахотный слой 1, мощность до 30-32 см; 2. Мешаная серая супесь, мощность до 15-18 см; 3. Пахотный слой 2, мощность до 8-10; 4. Желтая супесь – материк на гл. 58-60 см от дневной поверхности
Расположение	Шурф 61 расположен на земельном участке с кадастровым номером 47:07:0605001:421, в его восточной части – в 830 м на СЗ от СЗ угла жилого дома по адресу: пос. Красная Заря, ЖК «Невская усадьба», д. 62а и в 1619 м на СВ от поворота на пос. Красная заря с автодороги регионального значения «Санкт-Петербург – завод имени Свердлова–Всеволожск», на участке бывшего пахотного поля, заросшего луговой травой
Комплексы	Нет
Находки	Нет

ШУРФ 62 (рис. 629-634)

Площадь	2х2 м
Координаты	N 426887.910, E 2229038.171 (МСК-47 Зона 2 Lat/Long)
Наличие культурного слоя	Нет
Стратиграфия	1. Пахотный слой 1, мощность до 38-40 см; 2. Мешаная серая супесь, мощность до 8-12 см; 3. Пахотный слой 2, мощность до 15-18; 4. Желтая супесь – материк на гл. 55-60 см от дневной поверхности
Расположение	Шурф 62 расположен на земельном участке с кадастровым номером 47:07:0605001:421, в его восточной части – в 895 м на север от СЗ угла жилого дома по адресу: пос. Красная

	Заря, ЖК «Невская усадьба», д. 62а и в 1639 м на СВ от поворота на пос. Красная заря с автодороги регионального значения «Санкт-Петербург – завод имени Свердлова–Всеволожск», на участке бывшего пахотного поля, заросшего луговой травой
Комплексы	Нет
Находки	Нет

ШУРФ 63 (рис. 635-640)

Площадь	2х2 м
Координаты	N 426883.114, E 2228941.181 (МСК-47 Зона 2 Lat/Long)
Наличие культурного слоя	Нет
Стратиграфия	1. Пахотный слой, мощность до 40-42 см; 2. Серая супесь – материк на гл. 40-42 см от дневной поверхности
Расположение	Шурф 63 расположен на земельном участке с кадастровым номером 47:07:0605001:421, в его восточной части – в 899 м на север от СЗ угла жилого дома по адресу: пос. Красная Заря, ЖК «Невская усадьба», д. 62а и в 1688 м на СВ от поворота на пос. Красная заря с автодороги регионального значения «Санкт-Петербург – завод имени Свердлова–Всеволожск», на участке бывшего пахотного поля, заросшего луговой травой
Комплексы	Нет
Находки	Нет

ШУРФ 64 (рис. 641-646)

Площадь	2х2 м
Координаты	N 426827.938, E 2228848.498 (МСК-47 Зона 2 Lat/Long)
Наличие культурного слоя	Нет
Стратиграфия	1. Пахотный слой, мощность до 48-50 см; 2. Серо-желтая супесь – материк на гл. 48-50 см от дневной поверхности
Расположение	Шурф 64 расположен на земельном участке с кадастровым номером 47:07:0605001:421, в его центральной части – в 863 м на СЗ от СЗ угла жилого дома по адресу: пос. Красная Заря, ЖК «Невская усадьба», д. 62а и в 1596 м на СВ от

	поворота на пос. Красная заря с автодороги регионального значения «Санкт-Петербург – завод имени Свердлова–Всеволожск», на участке бывшего пахотного поля, заросшего луговой травой
Комплексы	Нет
Находки	Нет

ШУРФ 65 (рис. 647-652)

Площадь	2х2 м
Координаты	N 426745.084, E 2228745.171 (МСК-47 Зона 2 Lat/Long)
Наличие культурного слоя	Нет
Стратиграфия	1. Пахотный слой, мощность до 50-52 см; 2. Серо-желтая супесь – материк на гл. 50-52 см от дневной поверхности
Расположение	Шурф 65 расположен на земельном участке с кадастровым номером 47:07:0605001:421, в его западной части – в 867 м на СЗ от СЗ угла жилого дома по адресу: пос. Красная Заря, ЖК «Невская усадьба», д. 62а и в 1482 м на СВ от поворота на пос. Красная заря с автодороги регионального значения «Санкт-Петербург – завод имени Свердлова–Всеволожск», на участке бывшего пахотного поля, заросшего луговой травой
Комплексы	Нет
Находки	Нет

ШУРФ 66 (рис. 653-658)

Площадь	2х2 м
Координаты	N 426988.887, E 2229031.571 (МСК-47 Зона 2 Lat/Long)
Наличие культурного слоя	Нет
Стратиграфия	1. Пахотный слой, мощность до 43-45 см; 2. Серо-желтая супесь – материк на гл. 43-45 см от дневной поверхности
Расположение	Шурф 66 расположен на земельном участке с кадастровым номером 47:07:0605001:421, в его восточной части – в 847 м на СЗ от северного угла жилого дома по адресу: пос. Красная Заря, ЖК «Невская усадьба», д. 98в и в 1822 м на СВ от поворота на пос. Красная заря с автодороги

	регионального значения «Санкт-Петербург – завод имени Свердлова–Всеволожск», на участке бывшего пахотного поля, заросшего луговой травой
Комплексы	Нет
Находки	Нет

ШУРФ 67 (рис. 659-664)

Площадь	2х2 м
Координаты	N 426780.667, E 2228660.630 (МСК-47 Зона 2 Lat/Long)
Наличие культурного слоя	Нет
Стратиграфия	1. Пахотный слой, мощность до 40-42 см; 2. Серо-желтая супесь – материк на гл. 40-42 см от дневной поверхности
Расположение	Шурф 67 расположен на земельном участке с кадастровым номером 47:07:0605001:421, в его западной части – в 947 м на СЗ от северного угла жилого дома по адресу: пос. Красная Заря, ЖК «Невская усадьба», д. 98в и в 1481 м на СВ от поворота на пос. Красная заря с автодороги регионального значения «Санкт-Петербург – завод имени Свердлова–Всеволожск», на участке бывшего пахотного поля, заросшего луговой травой
Комплексы	Нет
Находки	Нет

ШУРФ 68 (рис. 665-670)

Площадь	2х2 м
Координаты	N 426851.167, E 2228761.364 (МСК-47 Зона 2 Lat/Long)
Наличие культурного слоя	Нет
Стратиграфия	1. Пахотный слой, мощность до 32-34 см; 2. Серо-желтая супесь – материк на гл. 32-34 см от дневной поверхности
Расположение	Шурф 68 расположен на земельном участке с кадастровым номером 47:07:0605001:421, в его центральной части – в 908 м на СЗ от северного угла жилого дома по адресу: пос. Красная Заря, ЖК «Невская усадьба», д. 98в и в 1581 м на СВ от поворота на пос. Красная заря с автодороги регионального значения «Санкт-Петербург – завод имени

	Свердлова–Всеволожск», на участке бывшего пахотного поля, заросшего луговой травой
Комплексы	Нет
Находки	Нет

ШУРФ 69 (рис. 671-676)

Площадь	2х2 м
Координаты	N 426919.922, E 2228855.975 (МСК-47 Зона 2 Lat/Long)
Наличие культурного слоя	Нет
Стратиграфия	1. Пахотный слой, мощность до 32-34 см; 2. Серо-желтая супесь – материк на гл. 32-34 см от дневной поверхности
Расположение	Шурф 69 расположен на земельном участке с кадастровым номером 47:07:0605001:421, в его центральной части – в 892 м на СЗ от северного угла жилого дома по адресу: пос. Красная Заря, ЖК «Невская усадьба», д. 98в и в 1681 м на СВ от поворота на пос. Красная заря с автодороги регионального значения «Санкт-Петербург – завод имени Свердлова–Всеволожск», на участке бывшего пахотного поля, заросшего луговой травой
Комплексы	Нет
Находки	Нет

ШУРФ 70 (рис. 677-682)

Площадь	2х2 м
Координаты	N 427005.451, E 2228959.758 (МСК-47 Зона 2 Lat/Long)
Наличие культурного слоя	Нет
Стратиграфия	1. Пахотный слой, мощность до 40-42 см; 2. Серо-желтая супесь – материк на гл. 40-42 см от дневной поверхности
Расположение	Шурф 70 расположен на земельном участке с кадастровым номером 47:07:0605001:421, в его восточной части – в 902 м на СЗ от северного угла жилого дома по адресу: пос. Красная Заря, ЖК «Невская усадьба», д. 98в и в 1806 м на СВ от поворота на пос. Красная заря с автодороги регионального значения «Санкт-Петербург – завод имени Свердлова–Всеволожск», на участке бывшего пахотного

	поля, заросшего луговой травой
Комплексы	Нет
Находки	Нет

ШУРФ 71 (рис. 683-688)

Площадь	2х2 м
Координаты	N 426851.978, E 2228678.698 (МСК-47 Зона 2 Lat/Long)
Наличие культурного слоя	Нет
Стратиграфия	1. Пахотный слой, мощность до 34-36 см; 2. Желтая ожелезненная супесь – материк на гл. 34-36 см от дневной поверхности
Расположение	Шурф 71 расположен на земельном участке с кадастровым номером 47:07:0605001:421, в его восточной части – в 974 м на СЗ от северного угла жилого дома по адресу: пос. Красная Заря, ЖК «Невская усадьба», д. 98в и в 1559 м на СВ от поворота на пос. Красная заря с автодороги регионального значения «Санкт-Петербург – завод имени Свердлова–Всеволожск», на участке бывшего пахотного поля, заросшего луговой травой
Комплексы	Нет
Находки	Нет

ШУРФ 72 (рис. 689-694)

Площадь	2х2 м
Координаты	N 426941.774, E 2228775.841 (МСК-47 Зона 2 Lat/Long)
Наличие культурного слоя	Нет
Стратиграфия	1. Пахотный слой, мощность до 44-46 см; 2. Серая супесь – материк на гл. 44-46 см от дневной поверхности
Расположение	Шурф 72 расположен на земельном участке с кадастровым номером 47:07:0605001:421, в его центральной части – в 967 м на СЗ от северного угла жилого дома по адресу: пос. Красная Заря, ЖК «Невская усадьба», д. 98в и в 1672 м на СВ от поворота на пос. Красная заря с автодороги регионального значения «Санкт-Петербург – завод имени Свердлова–Всеволожск», на участке бывшего пахотного поля, заросшего луговой травой

Комплексы	Нет
Находки	Нет

ШУРФ 73 (рис. 695-700)

Площадь	2х2 м
Координаты	N 427023.877, E 2228874.281 (МСК-47 Зона 2 Lat/Long)
Наличие культурного слоя	Нет
Стратиграфия	1. Пахотный слой, мощность до 46-48 см; 2. Серо-желтая супесь – материк на гл. 46-48 см от дневной поверхности
Расположение	Шурф 73 расположен на земельном участке с кадастровым номером 47:07:0605001:421, в его центральной части – в 964 м на СЗ от северного угла жилого дома по адресу: пос. Красная Заря, ЖК «Невская усадьба», д. 98в и в 1785 м на СВ от поворота на пос. Красная заря с автодороги регионального значения «Санкт-Петербург – завод имени Свердлова–Всеволожск», на участке бывшего пахотного поля, заросшего луговой травой
Комплексы	Нет
Находки	Нет

ШУРФ 74 (рис. 701-706)

Площадь	2х2 м
Координаты	N 427106.077, E 2228858.779 (МСК-47 Зона 2 Lat/Long)
Наличие культурного слоя	Нет
Стратиграфия	1. Пахотный слой, мощность до 44-46 см; 2. Серо-желтая ожелезненная супесь – материк на гл. 44-46 см от дневной поверхности
Расположение	Шурф 74 расположен на земельном участке с кадастровым номером 47:07:0605001:421, в его центральной части – в 1042 м на СЗ от северного угла жилого дома по адресу: пос. Красная Заря, ЖК «Невская усадьба», д. 98в и в 1852 м на СВ от поворота на пос. Красная заря с автодороги регионального значения «Санкт-Петербург – завод имени Свердлова–Всеволожск», на участке бывшего пахотного поля, заросшего луговой травой
Комплексы	Нет

Находки	Нет

ШУРФ 75 (рис. 707-712)

Площадь	2х2 м
Координаты	N 427044.957, E 2228773.128 (МСК-47 Зона 2 Lat/Long)
Наличие культурного слоя	Нет
Стратиграфия	1. Пахотный слой, мощность до 48-50 см; 2. Серо-желтая супесь – материк на гл. 48-50 см от дневной поверхности
Расположение	Шурф 75 расположен на земельном участке с кадастровым номером 47:07:0605001:421, в его центральной части – в 1043 м на СЗ от северного угла жилого дома по адресу: пос. Красная Заря, ЖК «Невская усадьба», д. 98в и в 1766 м на СВ от поворота на пос. Красная заря с автодороги регионального значения «Санкт-Петербург – завод имени Свердлова–Всеволожск», на участке бывшего пахотного поля, заросшего луговой травой
Комплексы	Нет
Находки	Нет

ШУРФ 76 (рис. 713-718)

Площадь	2х2 м
Координаты	N 426965.338, E 2228688.769 (МСК-47 Зона 2 Lat/Long)
Наличие культурного слоя	Нет
Стратиграфия	1. Пахотный слой, мощность до 44-46 см; 2. Серо-желтая ожелезненная супесь – материк на гл. 44-46 см от дневной поверхности
Расположение	Шурф 76 расположен на земельном участке с кадастровым номером 47:07:0605001:421, в его западной части – в 1041 м на СЗ от северного угла жилого дома по адресу: пос. Красная Заря, ЖК «Невская усадьба», д. 98в и в 1664 м на СВ от поворота на пос. Красная заря с автодороги регионального значения «Санкт-Петербург – завод имени Свердлова–Всеволожск», на участке бывшего пахотного поля, заросшего луговой травой
Комплексы	Нет
Находки	Нет

ШУРФ 77 (рис. 719-724)

Площадь	2х2 м
Координаты	N 427048.250, E 2228685.100 (МСК-47 Зона 2 Lat/Long)
Наличие культурного слоя	Нет
Стратиграфия	1. Пахотный слой, мощность до 64-66 см; 2. Серо-желтая ожелезненная супесь – материк на гл. 64-66 см от дневной поверхности
Расположение	Шурф 77 расположен на земельном участке с кадастровым номером 47:07:0605001:421, в его западной части – в 1104 м на СЗ от северного угла жилого дома по адресу: пос. Красная Заря, ЖК «Невская усадьба», д. 98в и в 1741 м на СВ от поворота на пос. Красная заря с автодороги регионального значения «Санкт-Петербург – завод имени Свердлова–Всеволожск», на участке бывшего пахотного поля, заросшего луговой травой
Комплексы	Нет
Находки	Нет

ШУРФ 78 (рис. 725-730)

Площадь	2х2 м
Координаты	N 427108.390, E 2228766.264 (МСК-47 Зона 2 Lat/Long)
Наличие культурного слоя	Нет
Стратиграфия	1. Пахотный слой, мощность до 50-52 см; 2. Серо-желтая ожелезненная супесь – материк на гл. 50-52 см от дневной поверхности
Расположение	Шурф 78 расположен на земельном участке с кадастровым номером 47:07:0605001:421, в его центральной части – в 1097 м на СЗ от северного угла жилого дома по адресу: пос. Красная Заря, ЖК «Невская усадьба», д. 98в и в 1836 м на СВ от поворота на пос. Красная заря с автодороги регионального значения «Санкт-Петербург – завод имени Свердлова–Всеволожск», на участке бывшего пахотного поля, заросшего луговой травой
Комплексы	Нет
Находки	Нет

ШУРФ 79 (рис. 731-736)

Площадь	2х2 м
Координаты	N 427195.573, E 2228853.240 (МСК-47 Зона 2 Lat/Long)
Наличие культурного слоя	Нет
Стратиграфия	1. Пахотный слой, мощность до 50-52 см; 2. Серо-желтая ожелезненная супесь – материк на гл. 50-52 см от дневной поверхности
Расположение	Шурф 79 расположен на земельном участке с кадастровым номером 47:07:0605001:421, в его центральной части – в 1119 м на СЗ от северного угла жилого дома по адресу: пос. Красная Заря, ЖК «Невская усадьба», д. 98в и в 1937 м на СВ от поворота на пос. Красная заря с автодороги регионального значения «Санкт-Петербург – завод имени Свердлова–Всеволожск», на участке бывшего пахотного поля, заросшего луговой травой
Комплексы	Нет
Находки	Нет

ШУРФ 80 (рис. 737-742)

Площадь	2х2 м
Координаты	N 427259.448, E 2228924.835 (МСК-47 Зона 2 Lat/Long)
Наличие культурного слоя	Нет
Стратиграфия	1. Пахотный слой, мощность до 38-40 см; 2. Желтая супесь – материк на гл. 38-40 см от дневной поверхности
Расположение	Шурф 80 расположен на земельном участке с кадастровым номером 47:07:0605001:421, в его северо-восточной части – в 1137 м на СЗ от северного угла жилого дома по адресу: пос. Красная Заря, ЖК «Невская усадьба», д. 98в и в 2022 м на СВ от поворота на пос. Красная заря с автодороги регионального значения «Санкт-Петербург – завод имени Свердлова–Всеволожск», на участке бывшего пахотного поля, заросшего луговой травой
Комплексы	Нет
Находки	Нет

ШУРФ 81 (рис. 743-748)

Площадь	2х2 м
Координаты	N 427219.413, E 2229029.182 (МСК-47 Зона 2 Lat/Long)
Наличие культурного слоя	Нет
Стратиграфия	1. Пахотный слой, мощность до 28-30 см; 2. Желтая супесь – материк на гл. 28-30 см от дневной поверхности
Расположение	Шурф 81 расположен на земельном участке с кадастровым номером 47:07:0605001:421, в его северо-восточной части – в 1061 м на СЗ от северного угла жилого дома по адресу: пос. Красная Заря, ЖК «Невская усадьба», д. 98в и в 2027 м на СВ от поворота на пос. Красная заря с автодороги регионального значения «Санкт-Петербург – завод имени Свердлова–Всеволожск», на участке бывшего пахотного поля, заросшего луговой травой
Комплексы	Нет
Находки	Нет

ШУРФ 82 (рис. 749-754)

Площадь	2х2 м
Координаты	N 427123.693, E 2229051.784 (МСК-47 Зона 2 Lat/Long)
Наличие культурного слоя	Нет
Стратиграфия	1. Пахотный слой, мощность до 36-38 см; 2. Желтая супесь – материк на гл. 36-38 см от дневной поверхности
Расположение	Шурф 82 расположен на земельном участке с кадастровым номером 47:07:0605001:421, в его восточной части – в 961 м на СЗ от северного угла жилого дома по адресу: пос. Красная Заря, ЖК «Невская усадьба», д. 98в и в 1953 м на СВ от поворота на пос. Красная заря с автодороги регионального значения «Санкт-Петербург – завод имени Свердлова–Всеволожск», на участке бывшего пахотного поля, заросшего луговой травой
Комплексы	Нет
Находки	Нет

ШУРФ 83 (рис. 755-760)

Площадь	2х2 м
Координаты	N 427335.875, E 2229042.510 (МСК-47 Зона 2 Lat/Long)
Наличие культурного слоя	Нет
Стратиграфия	1. Пахотный слой, мощность до 46-48 см; 2. Желтая супесь – материк на гл. 46-48 см от дневной поверхности
Расположение	Шурф 83 расположен на земельном участке с кадастровым номером 47:07:0605001:421, в его северо-восточной части – в 1163 м на СЗ от северного угла жилого дома по адресу: пос. Красная Заря, ЖК «Невская усадьба», д. 98в и в 2136 м на СВ от поворота на пос. Красная заря с автодороги регионального значения «Санкт-Петербург – завод имени Свердлова–Всеволожск», на участке бывшего пахотного поля, заросшего луговой травой
Комплексы	Нет
Находки	Нет

ШУРФ 84 (рис. 761-766)

Площадь	2х2 м
Координаты	N 427297.424, E 2228791.506 (МСК-47 Зона 2 Lat/Long)
Наличие культурного слоя	Нет
Стратиграфия	1. Пахотный слой, мощность до 28-30 см; 2. Желтая супесь – материк на гл. 28-30 см от дневной поверхности
Расположение	Шурф 84 расположен на земельном участке с кадастровым номером 47:07:0605001:421, в его северной части – в 1242 м на СЗ от северного угла жилого дома по адресу: пос. Красная Заря, ЖК «Невская усадьба», д. 98в и в 2014 м на СВ от поворота на пос. Красная заря с автодороги регионального значения «Санкт-Петербург – завод имени Свердлова–Всеволожск», на участке бывшего пахотного поля, заросшего луговой травой
Комплексы	Нет
Находки	Нет

ШУРФ 85 (рис. 767-772)

Площадь	2х2 м
Координаты	N 427252.564, E 2228765.356 (МСК-47 Зона 2 Lat/Long)
Наличие культурного слоя	Нет
Стратиграфия	1. Пахотный слой, мощность до 26-28 см; 2. Серо-желтая супесь – материк на гл. 26-28 см от дневной поверхности
Расположение	Шурф 85 расположен на земельном участке с кадастровым номером 47:07:0605001:421, в его северной части – в 1215 м на СЗ от северного угла жилого дома по адресу: пос. Красная Заря, ЖК «Невская усадьба», д. 98в и в 1962 м на СВ от поворота на пос. Красная заря с автодороги регионального значения «Санкт-Петербург – завод имени Свердлова–Всеволожск», на участке бывшего пахотного поля, заросшего луговой травой
Комплексы	Нет
Находки	Нет

ШУРФ 86 (рис. 773-778)

Площадь	2х2 м
Координаты	N 427310.123, E 2228695.188 (МСК-47 Зона 2 Lat/Long)
Наличие культурного слоя	Нет
Стратиграфия	1. Пахотный слой, мощность до 34-36 см; 2. Желтая супесь – материк на гл. 34-36 см от дневной поверхности
Расположение	Шурф 86 расположен на земельном участке с кадастровым номером 47:07:0605001:421, в его северо-западной части – в 1302 м на СЗ от северного угла жилого дома по адресу: пос. Красная Заря, ЖК «Невская усадьба», д. 98в и в 1998 м на СВ от поворота на пос. Красная заря с автодороги регионального значения «Санкт-Петербург – завод имени Свердлова–Всеволожск», на участке бывшего пахотного поля, заросшего луговой травой
Комплексы	Нет
Находки	Нет

ШУРФ 87 (рис. 779-784)

Площадь	2х2 м
Координаты	N 427174.311, E 2228675.853 (МСК-47 Зона 2 Lat/Long)
Наличие культурного слоя	Нет
Стратиграфия	1. Пахотный слой, мощность до 10-16 см; 2. Серо-желтая мешаная супесь, мощность до 8-12 см; 3. Желтая супесь – материк на гл. 26-28 см от дневной поверхности
Расположение	Шурф 87 расположен на земельном участке с кадастровым номером 47:07:0605001:421, в его северо-западной части – в 1203 м на СЗ от северного угла жилого дома по адресу: пос. Красная Заря, ЖК «Невская усадьба», д. 98в и в 1862 м на СВ от поворота на пос. Красная заря с автодороги регионального значения «Санкт-Петербург – завод имени Свердлова–Всеволожск», на участке бывшего пахотного поля, заросшего луговой травой
Комплексы	Нет
Находки	Нет

ШУРФ 88 (рис. 785-790)

Площадь	2х2 м
Координаты	N 427349.762, E 2228873.682 (МСК-47 Зона 2 Lat/Long)
Наличие культурного слоя	Нет
Стратиграфия	1. Пахотный слой 1, мощность до 20-22 см; 2. Серо-желтая мешаная супесь, мощность до 5 см; 3. Пахотный слой 2, мощность до 22 см; 4. Желтая ожелезненная супесь – материк на гл. 44-46 см от дневной поверхности
Расположение	Шурф 88 расположен на земельном участке с кадастровым номером 47:07:0605001:421, в его северной части – в 1242 м на СЗ от северного угла жилого дома по адресу: пос. Красная Заря, ЖК «Невская усадьба», д. 98в и в 2088 м на СВ от поворота на пос. Красная заря с автодороги регионального значения «Санкт-Петербург – завод имени Свердлова–Всеволожск», на участке бывшего пахотного поля, заросшего луговой травой
Комплексы	Нет

Находки	Нет

ШУРФ 89 (рис. 791-796)

Площадь	2х2 м
Координаты	N 427448.081, E 2228961.834 (МСК-47 Зона 2 Lat/Long)
Наличие культурного слоя	Нет
Стратиграфия	1. Пахотный слой, мощность до 44-46 см; 2. Желтая ожелезненная супесь – материк на гл. 44-46 см от дневной поверхности
Расположение	Шурф 89 расположен на земельном участке с кадастровым номером 47:07:0605001:416, в его юго-восточной части – в 1296 м на СЗ от северного угла жилого дома по адресу: пос. Красная Заря, ЖК «Невская усадьба», д. 98в и в 2212 м на СВ от поворота на пос. Красная заря с автодороги регионального значения «Санкт-Петербург – завод имени Свердлова–Всеволожск», на участке бывшего пахотного поля, заросшего луговой травой
Комплексы	Нет
Находки	Нет

ШУРФ 90 (рис. 797-802)

Площадь	2х2 м
Координаты	N 427450.091, E 2228863.497 (МСК-47 Зона 2 Lat/Long)
Наличие культурного слоя	Нет
Стратиграфия	1. Пахотный слой, мощность до 32-34 см; 2. Желтая ожелезненная супесь – материк на гл. 32-34 см от дневной поверхности
Расположение	Шурф 90 расположен на земельном участке с кадастровым номером 47:07:0605001:416, в его южной части – в 1340 м на СЗ от северного угла жилого дома по адресу: пос. Красная Заря, ЖК «Невская усадьба», д. 98в и в 2182 м на СВ от поворота на пос. Красная заря с автодороги регионального значения «Санкт-Петербург – завод имени Свердлова–Всеволожск», на участке бывшего пахотного поля, заросшего луговой травой
Комплексы	Нет
Находки	Нет

ШУРФ 91 (рис. 803-808)

Площадь	2х2 м
Координаты	N 427472.408, E 2228702.681 (МСК-47 Зона 2 Lat/Long)
Наличие культурного слоя	Нет
Стратиграфия	1. Пахотный слой, мощность до 44-46 см; 2. Желтая супесь – материк на гл. 44-46 см от дневной поверхности
Расположение	Шурф 91 расположен на земельном участке с кадастровым номером 47:07:0605001:416, в его юго-западной части – в 1433 м на СЗ от северного угла жилого дома по адресу: пос. Красная Заря, ЖК «Невская усадьба», д. 98в и в 2155 м на СВ от поворота на пос. Красная заря с автодороги регионального значения «Санкт-Петербург – завод имени Свердлова–Всеволожск», на участке бывшего пахотного поля, заросшего луговой травой
Комплексы	Нет
Находки	Нет

ШУРФ 92 (рис. 809-814)

Площадь	2х2 м
Координаты	N 427517.863, E 2228760.775 (МСК-47 Зона 2 Lat/Long)
Наличие культурного слоя	Нет
Стратиграфия	1. Пахотный слой, мощность до 48-50 см; 2. Желтая ожелезненная супесь – материк на гл. 48-50 см от дневной поверхности
Расположение	Шурф 92 расположен на земельном участке с кадастровым номером 47:07:0605001:416, в его юго-западной части – в 1442 м на СЗ от северного угла жилого дома по адресу: пос. Красная Заря, ЖК «Невская усадьба», д. 98в и в 2214 м на СВ от поворота на пос. Красная заря с автодороги регионального значения «Санкт-Петербург – завод имени Свердлова–Всеволожск», на участке бывшего пахотного поля, заросшего луговой травой
Комплексы	Нет
Находки	Нет

ШУРФ 93 (рис. 815-820)

Площадь	2х2 м
Координаты	N 427487.793, E 2229031.381 (МСК-47 Зона 2 Lat/Long)
Наличие культурного слоя	Нет
Стратиграфия	1. Пахотный слой, мощность до 64-66 см; 2. Желтая ожелезненная супесь – материк на гл. 64-66 см от дневной поверхности
Расположение	Шурф 93 расположен на земельном участке с кадастровым номером 47:07:0605001:416, в его юго-восточной части – в 1310 м на СЗ от северного угла жилого дома по адресу: пос. Красная Заря, ЖК «Невская усадьба», д. 98в и в 2274 м на СВ от поворота на пос. Красная заря с автодороги регионального значения «Санкт-Петербург – завод имени Свердлова–Всеволожск», на участке бывшего пахотного поля, заросшего луговой травой
Комплексы	Нет
Находки	Нет

ШУРФ 94 (рис. 821-826)

Площадь	2х2 м
Координаты	N 427572.797, E 2229032.032 (МСК-47 Зона 2 Lat/Long)
Наличие культурного слоя	Нет
Стратиграфия	1. Пахотный слой, мощность до 34-36 см; 2. Желтая супесь – материк на гл. 34-36 см от дневной поверхности
Расположение	Шурф 94 расположен на земельном участке с кадастровым номером 47:07:0605001:416, в его северо-восточной части – в 1391 м на СЗ от северного угла жилого дома по адресу: пос. Красная Заря, ЖК «Невская усадьба», д. 98в и в 2353 м на СВ от поворота на пос. Красная заря с автодороги регионального значения «Санкт-Петербург – завод имени Свердлова–Всеволожск», на участке бывшего пахотного поля, заросшего луговой травой
Комплексы	Нет
Находки	Нет

ШУРФ 95 (рис. 827-832)

Площадь	2х2 м
Координаты	N 427572.544, E 2228900.623 (МСК-47 Зона 2 Lat/Long)
Наличие культурного слоя	Нет
Стратиграфия	1. Пахотный слой, мощность до 30-32 см; 2. Желтая супесь – материк на гл. 30-32 см от дневной поверхности
Расположение	Шурф 95 расположен на земельном участке с кадастровым номером 47:07:0605001:416, в его северной части – в 1434 м на СЗ от северного угла жилого дома по адресу: пос. Красная Заря, ЖК «Невская усадьба», д. 98в и в 2308 м на СВ от поворота на пос. Красная заря с автодороги регионального значения «Санкт-Петербург – завод имени Свердлова–Всеволожск», на участке бывшего пахотного поля, заросшего луговой травой
Комплексы	Нет
Находки	Нет

ШУРФ 96 (рис. 833-838)

Площадь	2х2 м
Координаты	N 427529.808, E 2228853.587 (МСК-47 Зона 2 Lat/Long)
Наличие культурного слоя	Нет
Стратиграфия	1. Пахотный слой, мощность до 46-48 см; 2. Желтая ожелезненная супесь – материк на гл. 46-48 см от дневной поверхности
Расположение	Шурф 96 расположен на земельном участке с кадастровым номером 47:07:0605001:416, в его центральной части – в 1414 м на СЗ от северного угла жилого дома по адресу: пос. Красная Заря, ЖК «Невская усадьба», д. 98в и в 2253 м на СВ от поворота на пос. Красная заря с автодороги регионального значения «Санкт-Петербург – завод имени Свердлова–Всеволожск», на участке бывшего пахотного поля, заросшего луговой травой
Комплексы	Нет
Находки	Нет

ШУРФ 97 (рис. 839-844)

Площадь	2х2 м

Координаты	N 427694.534, E 2229058.164 (МСК-47 Зона 2 Lat/Long)
Наличие культурного слоя	Нет
Стратиграфия	1. Пахотный слой, мощность до 36-38 см; 2. Желтая супесь – материк на гл. 36-38 см от дневной поверхности
Расположение	Шурф 97 расположен на земельном участке с кадастровым номером 47:07:0605001:415, в его юго-восточной части – в 1503 м на СЗ от северного угла жилого дома по адресу: пос. Красная Заря, ЖК «Невская усадьба», д. 98в и в 2477 м на СВ от поворота на пос. Красная заря с автодороги регионального значения «Санкт-Петербург – завод имени Свердлова–Всеволожск», на участке бывшего пахотного поля, заросшего луговой травой
Комплексы	Нет
Находки	Нет

ШУРФ 98 (рис. 845-850)

Площадь	2х2 м
Координаты	N 427745.333, E 2229000.345 (МСК-47 Зона 2 Lat/Long)
Наличие культурного слоя	Нет
Стратиграфия	1. Пахотный слой, мощность до 32-34 см; 2. Желтая ожелезненная супесь – материк на гл. 32-34 см от дневной поверхности
Расположение	Шурф 98 расположен на земельном участке с кадастровым номером 47:07:0605001:415, в его центральной части – в 1564 м на СЗ от северного угла жилого дома по адресу: пос. Красная Заря, ЖК «Невская усадьба», д. 98в и в 2501 м на СВ от поворота на пос. Красная заря с автодороги регионального значения «Санкт-Петербург – завод имени Свердлова–Всеволожск», на участке бывшего пахотного поля, заросшего луговой травой
Комплексы	Нет
Находки	Нет

ШУРФ 99 (рис. 851-856)

Площадь	2х2 м
Координаты	N 427712.975, E 2228872.176 (МСК-47 Зона 2 Lat/Long)

Наличие культурного слоя	Нет
Стратиграфия	1. Пахотный слой, мощность до 44-46 см; 2. Желтая супесь – материк на гл. 44-46 см от дневной поверхности
Расположение	Шурф 99 расположен на земельном участке с кадастровым номером 47:07:0605001:415, в его западной части – в 1576 м на СЗ от северного угла жилого дома по адресу: пос. Красная Заря, ЖК «Невская усадьба», д. 98в и в 2434 м на СВ от поворота на пос. Красная заря с автодороги регионального значения «Санкт-Петербург – завод имени Свердлова–Всеволожск», на участке бывшего пахотного поля, заросшего луговой травой
Комплексы	Нет
Находки	Нет

ШУРФ 100 (рис. 857-862)

Площадь	2х2 м
Координаты	N 427876.923, E 2229076.626 (МСК-47 Зона 2 Lat/Long)
Наличие культурного слоя	Нет
Стратиграфия	1. Пахотный слой, мощность до 56-58 см; 2. Желтый суглинок – материк на гл. 56-58 см от дневной поверхности
Расположение	Шурф 100 расположен на земельном участке с кадастровым номером 47:07:0605001:409, в его юго-западной части – в 1673 м на СЗ от северного угла жилого дома по адресу: пос. Красная Заря, ЖК «Невская усадьба», д. 98в и в 2656 м на СВ от поворота на пос. Красная заря с автодороги регионального значения «Санкт-Петербург – завод имени Свердлова–Всеволожск», на участке бывшего пахотного поля, заросшего луговой травой
Комплексы	Нет
Находки	Нет

ШУРФ 101 (рис. 863-868)

Площадь	2х2 м
Координаты	N 427867.515, E 2229183.763 (МСК-47 Зона 2 Lat/Long)
Наличие	Нет

культурного слоя	
Стратиграфия	1. Плодородный слой, мощность до 58-60 см; 2. Желтый суглинок – материк на гл. 58-60 см от дневной поверхности
Расположение	Шурф 101 расположен на земельном участке с кадастровым номером 47:07:0605001:409, в его юго-западной части – в 1646 м на СЗ от северного угла жилого дома по адресу: пос. Красная Заря, ЖК «Невская усадьба», д. 98в и в 2685 м на СВ от поворота на пос. Красная заря с автодороги регионального значения «Санкт-Петербург – завод имени Свердлова–Всеволожск», на участке леса, заросшего луговой травой с мелкими кустарниками и деревьями
Комплексы	Нет
Находки	Нет

ШУРФ 102 (рис. 869-874)

Площадь	2х2 м
Координаты	N 427829.115, E 2229256.222 (МСК-47 Зона 2 Lat/Long)
Наличие культурного слоя	Нет
Стратиграфия	1. Пахотный слой, мощность до 44-46 см; 2. Желтая ожелезненная супесь – материк на гл. 44-46 см от дневной поверхности
Расположение	Шурф 102 расположен на земельном участке с кадастровым номером 47:07:0605001:409, в его южной части – в 1597 м на СЗ от северного угла жилого дома по адресу: пос. Красная Заря, ЖК «Невская усадьба», д. 98в и в 2674 м на СВ от поворота на пос. Красная заря с автодороги регионального значения «Санкт-Петербург – завод имени Свердлова–Всеволожск», на участке бывшего пахотного поля, заросшего луговой травой
Комплексы	Нет
Находки	Нет

ШУРФ 103 (рис. 875-880)

Площадь	2х2 м
Координаты	N 427800.942, E 2229353.058 (МСК-47 Зона 2 Lat/Long)
Наличие культурного	Нет

слоя	
Стратиграфия	1. Пахотный слой, мощность до 82-84 см; 2. Желтая супесь – материк на гл. 82-84 см от дневной поверхности
Расположение	Шурф 103 расположен на земельном участке с кадастровым номером 47:07:0605001:409, в его юго-восточной части – в 1561 м на СЗ от северного угла жилого дома по адресу: пос. Красная Заря, ЖК «Невская усадьба», д. 98в и в 2692 м на СВ от поворота на пос. Красная заря с автодороги регионального значения «Санкт-Петербург – завод имени Свердлова–Всеволожск», на участке бывшего пахотного поля, заросшего луговой травой
Комплексы	Нет
Находки	Нет

ШУРФ 104 (рис. 881-886)

Площадь	2х2 м
Координаты	N 427939.974, E 2229235.946 (МСК-47 Зона 2 Lat/Long)
Наличие культурного слоя	Нет
Стратиграфия	1. Плодородный слой, мощность до 64-66 см; 2. Желтая ожелезненная супесь – материк на гл. 64-66 см от дневной поверхности
Расположение	Шурф 104 расположен на земельном участке с кадастровым номером 47:07:0605001:409, в его западной части – в 1711 м на СЗ от северного угла жилого дома по адресу: пос. Красная Заря, ЖК «Невская усадьба», д. 98в и в 2771 м на СВ от поворота на пос. Красная заря с автодороги регионального значения «Санкт-Петербург – завод имени Свердлова–Всеволожск», на участке леса, заросшего луговой травой с мелкими кустарниками и деревьями
Комплексы	Нет
Находки	Нет

ШУРФ 105 (рис. 887-892)

Площадь	2х2 м
Координаты	N 427965.435, E 2229344.398 (МСК-47 Зона 2 Lat/Long)
Наличие культурного слоя	Нет

Стратиграфия	1. Пахотный слой, мощность до 28-30 см; 2. Желто-серый суглинок – материк на гл. 28-30 см от дневной поверхности
Расположение	Шурф 105 расположен на земельном участке с кадастровым номером 47:07:0605001:409, в его западной части – в 1726 м на север от северного угла жилого дома по адресу: пос. Красная Заря, ЖК «Невская усадьба», д. 98в и в 2838 м на СВ от поворота на пос. Красная заря с автодороги регионального значения «Санкт-Петербург – завод имени Свердлова–Всеволожск», на участке бывшего пахотного поля, заросшего луговой травой
Комплексы	Нет
Находки	Нет

ШУРФ 106 (рис. 893-898)

Площадь	2х2 м
Координаты	N 428035.138, E 2229311.954 (МСК-47 Зона 2 Lat/Long)
Наличие культурного слоя	Нет
Стратиграфия	1. Плодородный слой, мощность до 42-44 см; 2. Желто-серый суглинок – материк на гл. 42-44 см от дневной поверхности
Расположение	Шурф 106 расположен на земельном участке с кадастровым номером 47:07:0605001:409, в его северо-западной части – в 1796 м на север от северного угла жилого дома по адресу: пос. Красная Заря, ЖК «Невская усадьба», д. 98в и в 2886 м на СВ от поворота на пос. Красная заря с автодороги регионального значения «Санкт-Петербург – завод имени Свердлова–Всеволожск», на участке леса, заросшего луговой травой с мелкими кустарниками и деревьями
Комплексы	Нет
Находки	Нет

ШУРФ 107 (рис. 899-904)

Площадь	2х2 м
Координаты	N 428090.517, E 2229430.207 (МСК-47 Зона 2 Lat/Long)
Наличие культурного слоя	Нет
Стратиграфия	1. Пахотный слой, мощность до 30-32 см;

	2. Желто-серый суглинок – материк на гл. 30-32 см от дневной поверхности
Расположение	Шурф 107 расположен на земельном участке с кадастровым номером 47:07:0605001:409, в его северной части – в 1848 м на север от северного угла жилого дома по адресу: пос. Красная Заря, ЖК «Невская усадьба», д. 98в и в 2983 м на СВ от поворота на пос. Красная заря с автодороги регионального значения «Санкт-Петербург – завод имени Свердлова–Всеволожск», на участке бывшего пахотного поля, заросшего луговой травой
Комплексы	Нет
Находки	Нет

ШУРФ 108 (рис. 905-910)

Площадь	2х2 м
Координаты	N 427902.952, E 2229360.857 (МСК-47 Зона 2 Lat/Long)
Наличие культурного слоя	Нет
Стратиграфия	1. Темно-серая мешаная супесь, мощность до 35-40 см; 2. Пахота, мощность до 30-35 см 3. Желто-серый суглинок – материк на гл. 70-75 см от дневной поверхности
Расположение	Шурф 108 расположен на земельном участке с кадастровым номером 47:07:0605001:409, в его центральной части – в 1662 м на север от северного угла жилого дома по адресу: пос. Красная Заря, ЖК «Невская усадьба», д. 98в и в 2777 м на СВ от поворота на пос. Красная заря с автодороги регионального значения «Санкт-Петербург – завод имени Свердлова–Всеволожск», на участке бывшего пахотного поля, заросшего луговой травой
Комплексы	Нет
Находки	Нет

ШУРФ 109 (рис. 911-916)

Площадь	2х2 м
Координаты	N 427946.797, E 2229429.797 (МСК-47 Зона 2 Lat/Long)
Наличие культурного слоя	Нет
Стратиграфия	1. Пахотный слой, мощность до 42-44 см;

	2. Желто-серый суглинок – материк на гл. 42-44 см от дневной поверхности
Расположение	Шурф 109 расположен на земельном участке с кадастровым номером 47:07:0605001:409, в его центральной части – в 1706 м на север от северного угла жилого дома по адресу: пос. Красная Заря, ЖК «Невская усадьба», д. 98в и в 2854 м на СВ от поворота на пос. Красная заря с автодороги регионального значения «Санкт-Петербург – завод имени Свердлова–Всеволожск», на участке бывшего пахотного поля, заросшего луговой травой
Комплексы	Нет
Находки	Нет

ШУРФ 110 (рис. 917-922)

Площадь	2х2 м
Координаты	N 427860.270, E 2229422.647 (МСК-47 Зона 2 Lat/Long)
Наличие культурного слоя	Нет
Стратиграфия	1. Пахотный слой, мощность до 78-80 см; 2. Желто-серый суглинок – материк на гл. 78-80 см от дневной поверхности
Расположение	Шурф 110 расположен на земельном участке с кадастровым номером 47:07:0605001:409, в его восточной части – в 1602 м на север от северного угла жилого дома по адресу: пос. Красная Заря, ЖК «Невская усадьба», д. 98в и в 2773 м на СВ от поворота на пос. Красная заря с автодороги регионального значения «Санкт-Петербург – завод имени Свердлова–Всеволожск», на участке бывшего пахотного поля, заросшего луговой травой
Комплексы	Нет
Находки	Нет

ШУРФ 111 (рис. 923-928)

Площадь	2х2 м
Координаты	N 427936.898, E 2229526.845 (МСК-47 Зона 2 Lat/Long)
Наличие культурного слоя	Нет
Стратиграфия	1. Пахотный слой, мощность до 68-70 см; 2. Желто-серый суглинок – материк на гл. 68-70 см от

	дневной поверхности
Расположение	Шурф 111 расположен на земельном участке с кадастровым номером 47:07:0605001:409, в его восточной части – в 1696 м на север от северного угла жилого дома по адресу: пос. Красная Заря, ЖК «Невская усадьба», д. 98в и в 2896 м на СВ от поворота на пос. Красная заря с автодороги регионального значения «Санкт-Петербург – завод имени Свердлова–Всеволожск», на участке бывшего пахотного поля, заросшего луговой травой
Комплексы	Нет
Находки	Нет

ШУРФ 112 (рис. 929-934)

Площадь	2х2 м
Координаты	N 427501.942, E 2228223.891 (МСК-47 Зона 2 Lat/Long)
Наличие культурного слоя	Нет
Стратиграфия	1. Пахотный слой, мощность до 38-40 см; 2. Рыжий ожелезненный песок (предматерик), мощность до 10 см; 3. Желтая супесь – материк на гл. 48-50 см от дневной поверхности
Расположение	Шурф 112 расположен на земельном участке с кадастровым номером 47:07:0605001:417, в его юго-западной части – в 1829 м на СВ от СВ угла жилого дома по адресу: д. Новосаратовка, ул. Первых, д. 4, корп. 7 и в 775 м на ЮВ от восточного угла производственного здания по адресу: Покровская дорога, д. 55, стр. 6, на участке бывшего пахотного поля, заросшего луговой травой
Комплексы	Нет
Находки	Нет

ШУРФ 113 (рис. 935-940)

Площадь	2х2 м
Координаты	N 427495.761, E 2228327.526 (МСК-47 Зона 2 Lat/Long)
Наличие культурного слоя	Нет
Стратиграфия	1. Пахотный слой, мощность до 44-46 см; 2. Желто-серая ожелезненная супесь – материк на гл. 44-

	46 см от дневной поверхности
Расположение	Шурф 113 расположен на земельном участке с кадастровым номером 47:07:0605001:417, в его юго-западной части – в 1874 м на СВ от СВ угла жилого дома по адресу: д. Новосаратовка, ул. Первых, д. 4, корп. 7 и в 879 м на ЮВ от восточного угла производственного здания по адресу: Покровская дорога, д. 55, стр. 6, на участке бывшего пахотного поля, заросшего луговой травой
Комплексы	Нет
Находки	Нет

ШУРФ 114 (рис. 941-946)

Площадь	2х2 м
Координаты	N 427579.258, E 2228224.740 (МСК-47 Зона 2 Lat/Long)
Наличие культурного слоя	Нет
Стратиграфия	1. Пахотный слой, мощность до 42-44 см; 2. Желто-серая ожелезненная супесь – материк на гл. 42-44 см от дневной поверхности
Расположение	Шурф 114 расположен на земельном участке с кадастровым номером 47:07:0605001:417, в его северо-западной части – в 1896 м на СВ от СВ угла жилого дома по адресу: д. Новосаратовка, ул. Первых, д. 4, корп. 7 и в 763 м на ЮВ от восточного угла производственного здания по адресу: Покровская дорога, д. 55, стр. 6, на участке бывшего пахотного поля, заросшего луговой травой
Комплексы	Нет
Находки	Нет

ШУРФ 115 (рис. 947-952)

Площадь	2х2 м
Координаты	N 427586.576, E 2228306.261 (МСК-47 Зона 2 Lat/Long)
Наличие культурного слоя	Нет
Стратиграфия	1. Пахотный слой, мощность до 58-60 см; 2. Желто-серая ожелезненная супесь – материк на гл. 58-60 см от дневной поверхности
Расположение	Шурф 115 расположен на земельном участке с кадастровым номером 47:07:0605001:417, в его северной части – в 1944 м

	на СВ от СВ угла жилого дома по адресу: д. Новосаратовка, ул. Первых, д. 4, корп. 7 и в 840 м на ЮВ от восточного угла производственного здания по адресу: Покровская дорога, д. 55, стр. 6, на участке бывшего пахотного поля, заросшего луговой травой
Комплексы	Нет
Находки	Нет

ШУРФ 116 (рис. 953-958)

Площадь	2х2 м
Координаты	N 427537.553, E 2228382.465 (МСК-47 Зона 2 Lat/Long)
Наличие культурного слоя	Нет
Стратиграфия	1. Пахотный слой, мощность до 43-45 см; 2. Рыжий ожелезненный песок (предматерик), мощность до 15 см; 3. Желто-серая супесь – материк на гл. 58-60 см от дневной поверхности
Расположение	Шурф 116 расположен на земельном участке с кадастровым номером 47:07:0605001:417, в его центральной части – в 1942 м на СВ от СВ угла жилого дома по адресу: д. Новосаратовка, ул. Первых, д. 4, корп. 7 и в 928 м на ЮВ от восточного угла производственного здания по адресу: Покровская дорога, д. 55, стр. 6, на участке бывшего пахотного поля, заросшего луговой травой
Комплексы	Нет
Находки	Нет

ШУРФ 117 (рис. 959-964)

Площадь	2х2 м
Координаты	N 427560.105, E 2228469.791 (МСК-47 Зона 2 Lat/Long)
Наличие культурного слоя	Нет
Стратиграфия	1. Пахотный слой, мощность до 38-40 см; 2. Желто-серая ожелезненная супесь – материк на гл. 38-40 см от дневной поверхности
Расположение	Шурф 117 расположен на земельном участке с кадастровым номером 47:07:0605001:417, в его восточной части – в 2008 м на СВ от СВ угла жилого дома по адресу: д.

	Новосаратовка, ул. Первых, д. 4, корп. 7 и в 1007 м на ЮВ от восточного угла производственного здания по адресу: Покровская дорога, д. 55, стр. 6, на участке бывшего пахотного поля, заросшего луговой травой
Комплексы	Нет
Находки	Нет

ШУРФ 118 (рис. 965-970)

Площадь	2х2 м
Координаты	N 427612.895, E 2228396.859 (МСК-47 Зона 2 Lat/Long)
Наличие культурного слоя	Нет
Стратиграфия	1. Пахотный слой, мощность до 48-50 см; 2. Желто-серая ожелезненная супесь – материк на гл. 48-50 см от дневной поверхности
Расположение	Шурф 118 расположен на земельном участке с кадастровым номером 47:07:0605001:417, в его северной части – в 2010 м на СВ от СВ угла жилого дома по адресу: д. Новосаратовка, ул. Первых, д. 4, корп. 7 и в 928 м на ЮВ от восточного угла производственного здания по адресу: Покровская дорога, д. 55, стр. 6, на участке бывшего пахотного поля, заросшего луговой травой
Комплексы	Нет
Находки	Нет

ЗАКЛЮЧЕНИЕ

В ходе выполнения научно-исследовательских археологических работ в виде историко-культурного научного археологического обследования (археологические разведки) с целью проведения государственной историко-культурной экспертизы в целях реализации инвестиционного проекта комплексной застройки территории, в отношении земельных участков, расположенных по адресу (местонахождение): Ленинградская область, Всеволожский район, Свердловское городское поселение, дер. Новосаратовка, кадастровые номера земельных участков 47:07:0605001:402, 47:07:0605001:409, 47:07:0605001:415, 47:07:0605001:416, 47:07:0605001:417, 47:07:0605001:421, 47:07:0605001:422, 47:07:0605001:423, 47:07:0605001:424, 47:07:0605001:426 общей площадью 117,8 га в апреле 2025 года были проведены следующие работы:

1. Составление исторической справки по результатам архивно-библиографических и научных изысканий;
2. В рамках визуального обследования была произведена фотофиксация современного состояния застройки и окружающей территории;
3. В ходе проведения археологического обследования заложены 118 шурфов размерами 2х2 м, общей площадью 472 кв. м.

В шурфах №№ 1-118 были обнаружены почвы сельскохозяйственного назначения. Признаков культурного слоя и каких-либо исторических конструкций на территории обследованного земельного участка обнаружено не было. Наличие исторического культурного слоя (старше 100 лет) и артефактов, исторических поселений, могильников или иных памятников археологии (объектов археологического наследия) не установлено.

Известные памятники археологии расположены на существенном удалении от участка (не менее 18 км) и проектируемым строительством не затрагиваются.

Таким образом, на территории земельных участков, расположенных по адресу (местонахождение): Ленинградская область, Всеволожский район,

Свердловское городское поселение, дер. Новосаратовка, кадастровые номера земельных участков 47:07:0605001:402, 47:07:0605001:409, 47:07:0605001:415, 47:07:0605001:416, 47:07:0605001:417, 47:07:0605001:421, 47:07:0605001:422, 47:07:0605001:423, 47:07:0605001:424, 47:07:0605001:426 объекты культурного наследия, включенные в Единый Государственный реестр памятников истории культуры Российской Федерации, отсутствуют. В ходе работы объектов культурного (археологического) наследия не выявлено. Объекты, обладающие признаками объекта культурного наследия, отсутствуют. Значимый культурный слой не зафиксирован.

О. И. Богуславский, к.и.н.

СПИСОК ИСТОЧНИКОВ И ЛИТЕРАТУРЫ

1. Герасимов Д.В. История изучения, хронология и периодизация памятников эпохи неолита юга Карельского перешейка //Археологическое наследие Санкт-Петербурга. - СПб., 2003. - Вып. 1. – С. 12-24.

2. Герасимов Д.В., Крийска А., Лисицын С.Н. Памятники каменного века юго-восточного побережья Финского залива: хронология и геоморфология // КСИА, Вып. 227. М., 2012 – С. 243-250.

3. Гурина Н.Н. Древняя история северо-запада европейской части СССР. // МИА. 1961. № 87.

4. Добровольский И. Г., Дубов И. В., Кузьменко Ю. К. Граффити на восточных монетах: Древняя Русь и сопредельные страны. – Л., 1991.

5. Иванова Н.И. По немецким колониям Санкт-Петербурга и окрестностей. Путеводитель. (Материалы для проведения экскурсий по немецким колониям Санкт-Петербурга и окрестностей). СПб, 2015.

6. Лапшин В.А. Археологическая карта Ленинградской области. Ч. 1. Западные районы. СПб., 1990.

7. Мурашкин А. И. Отчет о работах Ленинградского областного отряда Санкт-Петербургского государственного университета в 2004 г. // Архив ИИМК РАН/ Ф. 35/ опись 1/ 2004/45.

8. Сакса А.И. Древняя Карелия в конце I – начале II тысячелетия н.э. Происхождение, история и культура населения летописной Карельской земли. СПб, 2010.

Интернет-источники:

http://www.etomesto.ru/peterburg/ – Старые карты Санкт-Петербурга и Ленинградской области.

http://www. inkeri-klubi.radioviola.net.

СПИСОК ИСТОЧНИКОВ И ЛИТЕРАТУРЫ

Рис. 1. ЛО-2025, Всеволожский район, Свердловское городское поселение, дер. Новосаратовка, кадастровые номера земельных участков: 47:07:0605001:402, 47:07:0605001:409, 47:07:0605001:415, 47:07:0605001:416, 47:07:0605001:417, 47:07:0605001:421, 47:07:0605001:422, 47:07:0605001:423, 47:07:0605001:424, 47:07:0605001:426. Район производства археологических работ 2025 г. на карте-схеме 2ГИС

Рис. 2. ЛО-2025, Всеволожский район, Свердловское городское поселение, дер. Новосаратовка, кадастровые номера земельных участков: 47:07:0605001:402, 47:07:0605001:409, 47:07:0605001:415, 47:07:0605001:416, 47:07:0605001:417, 47:07:0605001:421, 47:07:0605001:422, 47:07:0605001:423, 47:07:0605001:424, 47:07:0605001:426. Участок обследования с нанесенными точками фотофиксации на спутниковом снимке Яндекс

Рис. 3.1. ЛО-2025, Всеволожский район, Свердловское городское поселение, дер. Новосаратовка, кадастровые номера земельных участков: 47:07:0605001:402, 47:07:0605001:409, 47:07:0605001:415, 47:07:0605001:416, 47:07:0605001:417, 47:07:0605001:421, 47:07:0605001:422, 47:07:0605001:423, 47:07:0605001:424, 47:07:0605001:426. Участок обследования с нанесенными местами закладки археологических шурфов №№1-60 на спутниковом снимке Яндекс

Рис. 3. 2. ЛО-2025, Всеволожский район, Свердловское городское поселение, дер. Новосаратовка, кадастровые номера земельных участков: 47:07:0605001:402, 47:07:0605001:409, 47:07:0605001:415, 47:07:0605001:416, 47:07:0605001:417, 47:07:0605001:421, 47:07:0605001:422, 47:07:0605001:423, 47:07:0605001:424, 47:07:0605001:426. Участок обследования с нанесенными местами закладки археологических шурфов №№44-88 на спутниковом снимке Яндекс

Рис. 3. 3. ЛО-2025, Всеволожский район, Свердловское городское поселение, дер. Новосаратовка, кадастровые номера земельных участков: 47:07:0605001:402, 47:07:0605001:409, 47:07:0605001:415, 47:07:0605001:416,

47:07:0605001:417, 47:07:0605001:421, 47:07:0605001:422, 47:07:0605001:423, 47:07:0605001:424, 47:07:0605001:426. Участок обследования с нанесенными местами закладки археологических шурфов №№81-118 на спутниковом снимке Яндекс

Рис. 4. Л-1. ЛО-2025, Всеволожский район, Свердловское городское поселение, дер. Новосаратовка, кадастровый номер земельного участка: 47:07:0605001:426. План участка производства археологических работ 2025 г. с нанесенными границами шурфов №№1-5

Рис. 4. Л-2. ЛО-2025, Всеволожский район, Свердловское городское поселение, дер. Новосаратовка, кадастровый номер земельного участка: 47:07:0605001:424. План участка производства археологических работ 2025 г. с нанесенными границами шурфов №№6-17

Рис. 4. Л-3. ЛО-2025, Всеволожский район, Свердловское городское поселение, дер. Новосаратовка, кадастровый номер земельного участка: 47:07:0605001:423. План участка производства археологических работ 2025 г. с нанесенными границами шурфов №№18-31

Рис. 4. Л-4. ЛО-2025, Всеволожский район, Свердловское городское поселение, дер. Новосаратовка, кадастровый номер земельного участка: 47:07:0605001:422. План участка производства археологических работ 2025 г. с нанесенными границами шурфов №№32-50

Рис. 4. Л-5. ЛО-2025, Всеволожский район, Свердловское городское поселение, дер. Новосаратовка, кадастровый номер земельного участка: 47:07:0605001:421. План участка производства археологических работ 2025 г. с нанесенными границами шурфов №№51-88

Рис. 4. Л-6. ЛО-2025, Всеволожский район, Свердловское городское поселение, дер. Новосаратовка, кадастровые номера земельных участков: 47:07:0605001:415, 47:07:0605001:416. План участка производства археологических работ 2025 г. с нанесенными границами шурфов №№89-99

Рис. 4. Л-7. ЛО-2025, Всеволожский район, Свердловское городское поселение, дер. Новосаратовка, кадастровый номер земельного участка:

47:07:0605001:409. План участка производства археологических работ 2025 г. с нанесенными границами шурфов №№100-111

Рис. 4. Л-8. ЛО-2025, Всеволожский район, Свердловское городское поселение, дер. Новосаратовка, кадастровый номер земельного участка: 47:07:0605001:417. План участка производства археологических работ 2025 г. с нанесенными границами шурфов №№112-118

Рис. 5. ЛО-2025, Всеволожский район, Свердловское городское поселение, дер. Новосаратовка, кадастровые номера земельных участков: 47:07:0605001:402, 47:07:0605001:409, 47:07:0605001:415, 47:07:0605001:416, 47:07:0605001:417, 47:07:0605001:421, 47:07:0605001:422, 47:07:0605001:423, 47:07:0605001:424, 47:07:0605001:426. Участок производства археологических работ 2025 г. на карте бывших губерний Иван-Города, Яма, Капорья и Нэтеборга авторства Бергенгейма 1676 г.

Рис. 6. ЛО-2025, Всеволожский район, Свердловское городское поселение, дер. Новосаратовка, кадастровые номера земельных участков: 47:07:0605001:402, 47:07:0605001:409, 47:07:0605001:415, 47:07:0605001:416, 47:07:0605001:417, 47:07:0605001:421, 47:07:0605001:422, 47:07:0605001:423, 47:07:0605001:424, 47:07:0605001:426. Участок производства археологических работ 2025 г. на карте Санкт-Петербургской губернии 1792 г.

Рис. 7. ЛО-2025, Всеволожский район, Свердловское городское поселение, дер. Новосаратовка, кадастровые номера земельных участков: 47:07:0605001:402, 47:07:0605001:409, 47:07:0605001:415, 47:07:0605001:416, 47:07:0605001:417, 47:07:0605001:421, 47:07:0605001:422, 47:07:0605001:423, 47:07:0605001:424, 47:07:0605001:426. Участок производства археологических работ 2025 г. на Топографической карте окрестностей Санкт-Петербурга 1810 года

Рис. 8. ЛО-2025, Всеволожский район, Свердловское городское поселение, дер. Новосаратовка, кадастровые номера земельных участков: 47:07:0605001:402, 47:07:0605001:409, 47:07:0605001:415, 47:07:0605001:416, 47:07:0605001:417, 47:07:0605001:421, 47:07:0605001:422, 47:07:0605001:423,

47:07:0605001:424, 47:07:0605001:426. Участок производства археологических работ 2025 г. на Топографической карте окрестностей Санкт-Петербурга 1834 г.

Рис. 9. ЛО-2025, Всеволожский район, Свердловское городское поселение, дер. Новосаратовка, кадастровые номера земельных участков: 47:07:0605001:402, 47:07:0605001:409, 47:07:0605001:415, 47:07:0605001:416, 47:07:0605001:417, 47:07:0605001:421, 47:07:0605001:422, 47:07:0605001:423, 47:07:0605001:424, 47:07:0605001:426. Участок производства археологических работ 2025 г. на Топографической карте окрестностей Санкт-Петербурга Шуберта 1855 г.

Рис. 10. ЛО-2025, Всеволожский район, Свердловское городское поселение, дер. Новосаратовка, кадастровые номера земельных участков: 47:07:0605001:402, 47:07:0605001:409, 47:07:0605001:415, 47:07:0605001:416, 47:07:0605001:417, 47:07:0605001:421, 47:07:0605001:422, 47:07:0605001:423, 47:07:0605001:424, 47:07:0605001:426. Участок производства археологических работ 2025 г. на подробной топографической карте окрестностей Санкт-Петербурга 1870-1890 гг.

Рис. 11. ЛО-2025, Всеволожский район, Свердловское городское поселение, дер. Новосаратовка, кадастровые номера земельных участков: 47:07:0605001:402, 47:07:0605001:409, 47:07:0605001:415, 47:07:0605001:416, 47:07:0605001:417, 47:07:0605001:421, 47:07:0605001:422, 47:07:0605001:423, 47:07:0605001:424, 47:07:0605001:426. Участок производства археологических работ 2025 г. на топографической карте окрестностей Санкт-Петербурга 1909 г.

Рис. 12. ЛО-2025, Всеволожский район, Свердловское городское поселение, дер. Новосаратовка, кадастровые номера земельных участков: 47:07:0605001:402, 47:07:0605001:409, 47:07:0605001:415, 47:07:0605001:416, 47:07:0605001:417, 47:07:0605001:421, 47:07:0605001:422, 47:07:0605001:423, 47:07:0605001:424, 47:07:0605001:426. Участок производства археологических работ 2025 г. на карте окрестностей Санкт-Петербурга 1917 г.

Рис. 13. ЛО-2025, Всеволожский район, Свердловское городское поселение, дер. Новосаратовка, кадастровые номера земельных участков:

47:07:0605001:402, 47:07:0605001:409, 47:07:0605001:415, 47:07:0605001:416, 47:07:0605001:417, 47:07:0605001:421, 47:07:0605001:422, 47:07:0605001:423, 47:07:0605001:424, 47:07:0605001:426. Участок производства археологических работ 2025 г. на топографической карте 1920 г.

Рис. 14. ЛО-2025, Всеволожский район, Свердловское городское поселение, дер. Новосаратовка, кадастровые номера земельных участков: 47:07:0605001:402, 47:07:0605001:409, 47:07:0605001:415, 47:07:0605001:416, 47:07:0605001:417, 47:07:0605001:421, 47:07:0605001:422, 47:07:0605001:423, 47:07:0605001:424, 47:07:0605001:426. Участок производства археологических работ 2025 г. на Эстонской довоенной топографической карте 1939 г.

Рис. 15. ЛО-2025, Всеволожский район, Свердловское городское поселение, дер. Новосаратовка, кадастровые номера земельных участков: 47:07:0605001:402, 47:07:0605001:409, 47:07:0605001:415, 47:07:0605001:416, 47:07:0605001:417, 47:07:0605001:421, 47:07:0605001:422, 47:07:0605001:423, 47:07:0605001:424, 47:07:0605001:426. Ближайшие к участку обследования памятники археологии на карте-схеме 2ГИС

Рис. 16. ЛО-2025, Всеволожский район, Свердловское городское поселение, дер. Новосаратовка, кадастровые номера земельных участков: 47:07:0605001:402, 47:07:0605001:409, 47:07:0605001:415, 47:07:0605001:416, 47:07:0605001:417, 47:07:0605001:421, 47:07:0605001:422, 47:07:0605001:423, 47:07:0605001:424, 47:07:0605001:426. Ближайшие к участку обследования памятники ВОВ на карте-схеме 2ГИС

Рис. 17. ЛО-2025, Всеволожский район, Свердловское городское поселение, дер. Новосаратовка, кадастровый номер земельного участка: 47:07:0605001:417. Photo 1. Общий вид территории обследования. Вид с юга

Рис. 18. ЛО-2025, Всеволожский район, Свердловское городское поселение, дер. Новосаратовка, кадастровый номер земельного участка: 47:07:0605001:417. Photo 1. Общий вид территории обследования. Вид с востока

Рис. 19. ЛО-2025, Всеволожский район, Свердловское городское поселение, дер. Новосаратовка, кадастровый номер земельного участка: 47:07:0605001:417. Photo 1. Общий вид территории обследования. Вид с запада

Рис. 20. ЛО-2025, Всеволожский район, Свердловское городское поселение, дер. Новосаратовка, кадастровый номер земельного участка: 47:07:0605001:417. Photo 2. Общий вид территории обследования. Вид с юга

Рис. 21. ЛО-2025, Всеволожский район, Свердловское городское поселение, дер. Новосаратовка, кадастровый номер земельного участка: 47:07:0605001:417. Photo 2. Общий вид территории обследования. Вид с востока

Рис. 22. ЛО-2025, Всеволожский район, Свердловское городское поселение, дер. Новосаратовка, кадастровый номер земельного участка: 47:07:0605001:417. Photo 2. Общий вид территории обследования. Вид с севера

Рис. 23. ЛО-2025, Всеволожский район, Свердловское городское поселение, дер. Новосаратовка, кадастровый номер земельного участка: 47:07:0605001:417. Photo 3. Общий вид территории обследования. Вид с востока

Рис. 24. ЛО-2025, Всеволожский район, Свердловское городское поселение, дер. Новосаратовка, кадастровый номер земельного участка: 47:07:0605001:417. Photo 3. Общий вид территории обследования. Вид с севера

Рис. 25. ЛО-2025, Всеволожский район, Свердловское городское поселение, дер. Новосаратовка, кадастровый номер земельного участка: 47:07:0605001:417. Photo 3. Общий вид территории обследования. Вид с запада

Рис. 26. ЛО-2025, Всеволожский район, Свердловское городское поселение, дер. Новосаратовка, кадастровый номер земельного участка: 47:07:0605001:417. Photo 3. Общий вид территории обследования. Вид с юга

Рис. 27. ЛО-2025, Всеволожский район, Свердловское городское поселение, дер. Новосаратовка, кадастровый номер земельного участка: 47:07:0605001:417. Photo 4. Общий вид территории обследования. Вид с юга

Рис. 28. ЛО-2025, Всеволожский район, Свердловское городское поселение, дер. Новосаратовка, кадастровый номер земельного участка: 47:07:0605001:417. Photo 4. Общий вид территории обследования. Вид с запада

Рис. 29. ЛО-2025, Всеволожский район, Свердловское городское поселение, дер. Новосаратовка, кадастровый номер земельного участка: 47:07:0605001:417. Photo 5. Общий вид территории обследования. Вид с запада

Рис. 30. ЛО-2025, Всеволожский район, Свердловское городское поселение, дер. Новосаратовка, кадастровый номер земельного участка: 47:07:0605001:417. Photo 5. Общий вид территории обследования. Вид с юга

Рис. 31. ЛО-2025, Всеволожский район, Свердловское городское поселение, дер. Новосаратовка, кадастровый номер земельного участка: 47:07:0605001:417. Photo 5. Общий вид территории обследования. Вид с севера

Рис. 32. ЛО-2025, Всеволожский район, Свердловское городское поселение, дер. Новосаратовка, кадастровый номер земельного участка: 47:07:0605001:417. Photo 6. Общий вид территории обследования. Вид с севера

Рис. 33. ЛО-2025, Всеволожский район, Свердловское городское поселение, дер. Новосаратовка, кадастровый номер земельного участка: 47:07:0605001:417. Photo 6. Общий вид территории обследования. Вид с юга

Рис. 34. ЛО-2025, Всеволожский район, Свердловское городское поселение, дер. Новосаратовка, кадастровый номер земельного участка: 47:07:0605001:417. Photo 6. Общий вид территории обследования. Вид с востока

Рис. 35. ЛО-2025, Всеволожский район, Свердловское городское поселение, дер. Новосаратовка, кадастровый номер земельного участка: 47:07:0605001:417. Photo 6. Общий вид территории обследования. Вид с запада

Рис. 36. ЛО-2025, Всеволожский район, Свердловское городское поселение, дер. Новосаратовка, кадастровый номер земельного участка: 47:07:0605001:417. Photo 7. Общий вид территории обследования. Вид с востока

Рис. 37. ЛО-2025, Всеволожский район, Свердловское городское поселение, дер. Новосаратовка, кадастровый номер земельного участка: 47:07:0605001:417. Photo 7. Общий вид территории обследования. Вид с юга

Рис. 38. ЛО-2025, Всеволожский район, Свердловское городское поселение, дер. Новосаратовка, кадастровый номер земельного участка: 47:07:0605001:417. Photo 8. Общий вид территории обследования. Вид с севера

Рис. 39. ЛО-2025, Всеволожский район, Свердловское городское поселение, дер. Новосаратовка, кадастровый номер земельного участка: 47:07:0605001:417. Photo 8. Общий вид территории обследования. Вид с запада

Рис. 40. ЛО-2025, Всеволожский район, Свердловское городское поселение, дер. Новосаратовка, кадастровый номер земельного участка: 47:07:0605001:417. Photo 8. Общий вид территории обследования. Вид с востока

Рис. 41. ЛО-2025, Всеволожский район, Свердловское городское поселение, дер. Новосаратовка, кадастровый номер земельного участка: 47:07:0605001:416. Photo 9. Общий вид территории обследования. Вид с юга

Рис. 42. ЛО-2025, Всеволожский район, Свердловское городское поселение, дер. Новосаратовка, кадастровый номер земельного участка: 47:07:0605001:416. Photo 9. Общий вид территории обследования. Вид с запада

Рис. 43. ЛО-2025, Всеволожский район, Свердловское городское поселение, дер. Новосаратовка, кадастровый номер земельного участка: 47:07:0605001:416. Photo 10. Общий вид территории обследования. Вид с юга

Рис. 44. ЛО-2025, Всеволожский район, Свердловское городское поселение, дер. Новосаратовка, кадастровый номер земельного участка: 47:07:0605001:416. Photo 10. Общий вид территории обследования. Вид с востока

Рис. 45. ЛО-2025, Всеволожский район, Свердловское городское поселение, дер. Новосаратовка, кадастровый номер земельного участка: 47:07:0605001:416. Photo 10. Общий вид территории обследования. Вид с запада

Рис. 46. ЛО-2025, Всеволожский район, Свердловское городское поселение, дер. Новосаратовка, кадастровый номер земельного участка: 47:07:0605001:416. Photo 11. Общий вид территории обследования. Вид с юга

Рис. 47. ЛО-2025, Всеволожский район, Свердловское городское поселение, дер. Новосаратовка, кадастровый номер земельного участка: 47:07:0605001:416. Photo 11. Общий вид территории обследования. Вид с востока

Рис. 48. ЛО-2025, Всеволожский район, Свердловское городское поселение, дер. Новосаратовка, кадастровый номер земельного участка: 47:07:0605001:416. Photo 11. Общий вид территории обследования. Вид с севера

Рис. 49. ЛО-2025, Всеволожский район, Свердловское городское поселение, дер. Новосаратовка, кадастровый номер земельного участка: 47:07:0605001:416. Photo 11. Общий вид территории обследования. Вид с запада

Рис. 50. ЛО-2025, Всеволожский район, Свердловское городское поселение, дер. Новосаратовка, кадастровый номер земельного участка: 47:07:0605001:416. Photo 12. Общий вид территории обследования. Вид с юга

Рис. 51. ЛО-2025, Всеволожский район, Свердловское городское поселение, дер. Новосаратовка, кадастровый номер земельного участка: 47:07:0605001:416. Photo 12. Общий вид территории обследования. Вид с запада

Рис. 52. ЛО-2025, Всеволожский район, Свердловское городское поселение, дер. Новосаратовка, кадастровый номер земельного участка: 47:07:0605001:416. Photo 12. Общий вид территории обследования. Вид с севера

Рис. 53. ЛО-2025, Всеволожский район, Свердловское городское поселение, дер. Новосаратовка, кадастровый номер земельного участка: 47:07:0605001:416. Photo 12. Общий вид территории обследования. Вид с востока

Рис. 54. ЛО-2025, Всеволожский район, Свердловское городское поселение, дер. Новосаратовка, кадастровый номер земельного участка: 47:07:0605001:416. Photo 13. Общий вид территории обследования. Вид с запада

Рис. 55. ЛО-2025, Всеволожский район, Свердловское городское поселение, дер. Новосаратовка, кадастровый номер земельного участка: 47:07:0605001:416. Photo 13. Общий вид территории обследования. Вид с севера

Рис. 56. ЛО-2025, Всеволожский район, Свердловское городское поселение, дер. Новосаратовка, кадастровый номер земельного участка: 47:07:0605001:416. Photo 13. Общий вид территории обследования. Вид с востока

Рис. 57. ЛО-2025, Всеволожский район, Свердловское городское поселение, дер. Новосаратовка, кадастровый номер земельного участка: 47:07:0605001:416. Photo 14. Общий вид территории обследования. Вид с востока

Рис. 58. ЛО-2025, Всеволожский район, Свердловское городское поселение, дер. Новосаратовка, кадастровый номер земельного участка: 47:07:0605001:416. Photo 14. Общий вид территории обследования. Вид с севера

Рис. 59. ЛО-2025, Всеволожский район, Свердловское городское поселение, дер. Новосаратовка, кадастровый номер земельного участка: 47:07:0605001:416. Photo 14. Общий вид территории обследования. Вид с запада

Рис. 60. ЛО-2025, Всеволожский район, Свердловское городское поселение, дер. Новосаратовка, кадастровый номер земельного участка: 47:07:0605001:416. Photo 14. Общий вид территории обследования. Вид с юга

Рис. 61. ЛО-2025, Всеволожский район, Свердловское городское поселение, дер. Новосаратовка, кадастровый номер земельного участка: 47:07:0605001:416. Photo 15. Общий вид территории обследования. Вид с востока

Рис. 62. ЛО-2025, Всеволожский район, Свердловское городское поселение, дер. Новосаратовка, кадастровый номер земельного участка: 47:07:0605001:416. Photo 15. Общий вид территории обследования. Вид с севера

Рис. 63. ЛО-2025, Всеволожский район, Свердловское городское поселение, дер. Новосаратовка, кадастровый номер земельного участка: 47:07:0605001:416. Photo 15. Общий вид территории обследования. Вид с запада

Рис. 64. ЛО-2025, Всеволожский район, Свердловское городское поселение, дер. Новосаратовка, кадастровый номер земельного участка: 47:07:0605001:416. Photo 16. Общий вид территории обследования. Вид с юга

Рис. 65. ЛО-2025, Всеволожский район, Свердловское городское поселение, дер. Новосаратовка, кадастровый номер земельного участка: 47:07:0605001:416. Photo 16. Общий вид территории обследования. Вид с востока

Рис. 66. ЛО-2025, Всеволожский район, Свердловское городское поселение, дер. Новосаратовка, кадастровый номер земельного участка: 47:07:0605001:416. Photo 16. Общий вид территории обследования. Вид с запада

Рис. 67. ЛО-2025, Всеволожский район, Свердловское городское поселение, дер. Новосаратовка, кадастровый номер земельного участка: 47:07:0605001:416. Photo 16. Общий вид территории обследования. Вид с севера

Рис. 68. ЛО-2025, Всеволожский район, Свердловское городское поселение, дер. Новосаратовка, кадастровый номер земельного участка: 47:07:0605001:421. Photo 17. Общий вид территории обследования. Вид с юга

Рис. 69. ЛО-2025, Всеволожский район, Свердловское городское поселение, дер. Новосаратовка, кадастровый номер земельного участка: 47:07:0605001:421. Photo 17. Общий вид территории обследования. Вид с востока

Рис. 70. ЛО-2025, Всеволожский район, Свердловское городское поселение, дер. Новосаратовка, кадастровый номер земельного участка: 47:07:0605001:421. Photo 17. Общий вид территории обследования. Вид с севера

Рис. 71. ЛО-2025, Всеволожский район, Свердловское городское поселение, дер. Новосаратовка, кадастровый номер земельного участка: 47:07:0605001:421. Photo 17. Общий вид территории обследования. Вид с запада

Рис. 72. ЛО-2025, Всеволожский район, Свердловское городское поселение, дер. Новосаратовка, кадастровый номер земельного участка: 47:07:0605001:421. Photo 18. Общий вид территории обследования. Вид с востока

Рис. 73. ЛО-2025, Всеволожский район, Свердловское городское поселение, дер. Новосаратовка, кадастровый номер земельного участка: 47:07:0605001:421. Photo 18. Общий вид территории обследования. Вид с севера

Рис. 74. ЛО-2025, Всеволожский район, Свердловское городское поселение, дер. Новосаратовка, кадастровый номер земельного участка: 47:07:0605001:421. Photo 18. Общий вид территории обследования. Вид с запада

Рис. 75. ЛО-2025, Всеволожский район, Свердловское городское поселение, дер. Новосаратовка, кадастровый номер земельного участка: 47:07:0605001:421. Photo 18. Общий вид территории обследования. Вид с юга

Рис. 76. ЛО-2025, Всеволожский район, Свердловское городское поселение, дер. Новосаратовка, кадастровый номер земельного участка: 47:07:0605001:421. Photo 19. Общий вид территории обследования. Вид с юга

Рис. 77. ЛО-2025, Всеволожский район, Свердловское городское поселение, дер. Новосаратовка, кадастровый номер земельного участка: 47:07:0605001:421. Photo 19. Общий вид территории обследования. Вид с запада

Рис. 78. ЛО-2025, Всеволожский район, Свердловское городское поселение, дер. Новосаратовка, кадастровый номер земельного участка: 47:07:0605001:421. Photo 19. Общий вид территории обследования. Вид с севера

Рис. 79. ЛО-2025, Всеволожский район, Свердловское городское поселение, дер. Новосаратовка, кадастровый номер земельного участка: 47:07:0605001:421. Photo 20. Общий вид территории обследования. Вид с юга

Рис. 80. ЛО-2025, Всеволожский район, Свердловское городское поселение, дер. Новосаратовка, кадастровый номер земельного участка: 47:07:0605001:421. Photo 20. Общий вид территории обследования. Вид с севера

Рис. 81. ЛО-2025, Всеволожский район, Свердловское городское поселение, дер. Новосаратовка, кадастровый номер земельного участка: 47:07:0605001:421. Photo 20. Общий вид территории обследования. Вид с запада

Рис. 82. ЛО-2025, Всеволожский район, Свердловское городское поселение, дер. Новосаратовка, кадастровый номер земельного участка: 47:07:0605001:421. Photo 21. Общий вид территории обследования. Вид с востока

Рис. 83. ЛО-2025, Всеволожский район, Свердловское городское поселение, дер. Новосаратовка, кадастровый номер земельного участка: 47:07:0605001:421. Photo 21. Общий вид территории обследования. Вид с юга

Рис. 84. ЛО-2025, Всеволожский район, Свердловское городское поселение, дер. Новосаратовка, кадастровый номер земельного участка: 47:07:0605001:421. Photo 21. Общий вид территории обследования. Вид с запада

Рис. 85. ЛО-2025, Всеволожский район, Свердловское городское поселение, дер. Новосаратовка, кадастровый номер земельного участка: 47:07:0605001:421. Photo 22. Общий вид территории обследования. Вид с юга

Рис. 86. ЛО-2025, Всеволожский район, Свердловское городское поселение, дер. Новосаратовка, кадастровый номер земельного участка: 47:07:0605001:421. Photo 22. Общий вид территории обследования. Вид с востока

Рис. 87. ЛО-2025, Всеволожский район, Свердловское городское поселение, дер. Новосаратовка, кадастровый номер земельного участка: 47:07:0605001:421. Photo 22. Общий вид территории обследования. Вид с севера

Рис. 88. ЛО-2025, Всеволожский район, Свердловское городское поселение, дер. Новосаратовка, кадастровый номер земельного участка: 47:07:0605001:421. Photo 22. Общий вид территории обследования. Вид с запада

Рис. 89. ЛО-2025, Всеволожский район, Свердловское городское поселение, дер. Новосаратовка, кадастровый номер земельного участка: 47:07:0605001:421. Photo 23. Общий вид территории обследования. Вид с юга

Рис. 90. ЛО-2025, Всеволожский район, Свердловское городское поселение, дер. Новосаратовка, кадастровый номер земельного участка: 47:07:0605001:421. Photo 24. Общий вид территории обследования. Вид с юга

Рис. 91. ЛО-2025, Всеволожский район, Свердловское городское поселение, дер. Новосаратовка, кадастровый номер земельного участка: 47:07:0605001:421. Photo 24. Общий вид территории обследования. Вид с севера

Рис. 92. ЛО-2025, Всеволожский район, Свердловское городское поселение, дер. Новосаратовка, кадастровый номер земельного участка: 47:07:0605001:421. Photo 24. Общий вид территории обследования. Вид с востока

Рис. 93. ЛО-2025, Всеволожский район, Свердловское городское поселение, дер. Новосаратовка, кадастровый номер земельного участка: 47:07:0605001:421. Photo 24. Общий вид территории обследования. Вид с запада

Рис. 94. ЛО-2025, Всеволожский район, Свердловское городское поселение, дер. Новосаратовка, кадастровый номер земельного участка: 47:07:0605001:421. Photo 25. Общий вид территории обследования. Вид с юга

Рис. 95. ЛО-2025, Всеволожский район, Свердловское городское поселение, дер. Новосаратовка, кадастровый номер земельного участка: 47:07:0605001:421. Photo 25. Общий вид территории обследования. Вид с востока

Рис. 96. ЛО-2025, Всеволожский район, Свердловское городское поселение, дер. Новосаратовка, кадастровый номер земельного участка: 47:07:0605001:421. Photo 25. Общий вид территории обследования. Вид с севера

Рис. 97. ЛО-2025, Всеволожский район, Свердловское городское поселение, дер. Новосаратовка, кадастровый номер земельного участка: 47:07:0605001:421. Photo 26. Общий вид территории обследования. Вид с юга

Рис. 98. ЛО-2025, Всеволожский район, Свердловское городское поселение, дер. Новосаратовка, кадастровый номер земельного участка: 47:07:0605001:421. Photo 26. Общий вид территории обследования. Вид с востока

Рис. 99. ЛО-2025, Всеволожский район, Свердловское городское поселение, дер. Новосаратовка, кадастровый номер земельного участка: 47:07:0605001:421. Photo 26. Общий вид территории обследования. Вид с севера

Рис. 100. ЛО-2025, Всеволожский район, Свердловское городское поселение, дер. Новосаратовка, кадастровый номер земельного участка: 47:07:0605001:421. Photo 26. Общий вид территории обследования. Вид с запада

Рис. 101. ЛО-2025, Всеволожский район, Свердловское городское поселение, дер. Новосаратовка, кадастровый номер земельного участка: 47:07:0605001:421. Photo 27. Общий вид территории обследования. Вид с юга

Рис. 102. ЛО-2025, Всеволожский район, Свердловское городское поселение, дер. Новосаратовка, кадастровый номер земельного участка: 47:07:0605001:421. Photo 27. Общий вид территории обследования. Вид с востока

Рис. 103. ЛО-2025, Всеволожский район, Свердловское городское поселение, дер. Новосаратовка, кадастровый номер земельного участка: 47:07:0605001:421. Photo 27. Общий вид территории обследования. Вид с севера

Рис. 104. ЛО-2025, Всеволожский район, Свердловское городское поселение, дер. Новосаратовка, кадастровый номер земельного участка: 47:07:0605001:421. Photo 27. Общий вид территории обследования. Вид с запада

Рис. 105. ЛО-2025, Всеволожский район, Свердловское городское поселение, дер. Новосаратовка, кадастровый номер земельного участка: 47:07:0605001:421. Photo 28. Общий вид территории обследования. Вид с юга

Рис. 106. ЛО-2025, Всеволожский район, Свердловское городское поселение, дер. Новосаратовка, кадастровый номер земельного участка: 47:07:0605001:421. Photo 28. Общий вид территории обследования. Вид с востока

Рис. 107. ЛО-2025, Всеволожский район, Свердловское городское поселение, дер. Новосаратовка, кадастровый номер земельного участка: 47:07:0605001:421. Photo 28. Общий вид территории обследования. Вид с севера

Рис. 108. ЛО-2025, Всеволожский район, Свердловское городское поселение, дер. Новосаратовка, кадастровый номер земельного участка: 47:07:0605001:421. Photo 28. Общий вид территории обследования. Вид с запада

Рис. 109. ЛО-2025, Всеволожский район, Свердловское городское поселение, дер. Новосаратовка, кадастровый номер земельного участка: 47:07:0605001:421. Photo 29. Общий вид территории обследования. Вид с юга

Рис. 110. ЛО-2025, Всеволожский район, Свердловское городское поселение, дер. Новосаратовка, кадастровый номер земельного участка: 47:07:0605001:421. Photo 29. Общий вид территории обследования. Вид с востока

Рис. 111. ЛО-2025, Всеволожский район, Свердловское городское поселение, дер. Новосаратовка, кадастровый номер земельного участка: 47:07:0605001:421. Photo 29. Общий вид территории обследования. Вид с севера

Рис. 112. ЛО-2025, Всеволожский район, Свердловское городское поселение, дер. Новосаратовка, кадастровый номер земельного участка: 47:07:0605001:421. Photo 29. Общий вид территории обследования. Вид с запада

Рис. 113. ЛО-2025, Всеволожский район, Свердловское городское поселение, дер. Новосаратовка, кадастровый номер земельного участка: 47:07:0605001:402. Photo 30. Общий вид территории обследования. Вид с юга

Рис. 114. ЛО-2025, Всеволожский район, Свердловское городское поселение, дер. Новосаратовка, кадастровый номер земельного участка: 47:07:0605001:402. Photo 30. Общий вид территории обследования. Вид с востока

Рис. 115. ЛО-2025, Всеволожский район, Свердловское городское поселение, дер. Новосаратовка, кадастровый номер земельного участка: 47:07:0605001:402. Photo 30. Общий вид территории обследования. Вид с севера

Рис. 116. ЛО-2025, Всеволожский район, Свердловское городское поселение, дер. Новосаратовка, кадастровый номер земельного участка: 47:07:0605001:402. Photo 30. Общий вид территории обследования. Вид с запада

Рис. 117. ЛО-2025, Всеволожский район, Свердловское городское поселение, дер. Новосаратовка, кадастровый номер земельного участка: 47:07:0605001:402. Photo 31. Общий вид территории обследования. Вид с юга

Рис. 118. ЛО-2025, Всеволожский район, Свердловское городское поселение, дер. Новосаратовка, кадастровый номер земельного участка: 47:07:0605001:402. Photo 31. Общий вид территории обследования. Вид с востока

Рис. 119. ЛО-2025, Всеволожский район, Свердловское городское поселение, дер. Новосаратовка, кадастровый номер земельного участка: 47:07:0605001:402. Photo 31. Общий вид территории обследования. Вид с севера

Рис. 120. ЛО-2025, Всеволожский район, Свердловское городское поселение, дер. Новосаратовка, кадастровый номер земельного участка: 47:07:0605001:402. Photo 32. Общий вид территории обследования. Вид с юга

Рис. 121. ЛО-2025, Всеволожский район, Свердловское городское поселение, дер. Новосаратовка, кадастровый номер земельного участка: 47:07:0605001:402. Photo 32. Общий вид территории обследования. Вид с востока

Рис. 122. ЛО-2025, Всеволожский район, Свердловское городское поселение, дер. Новосаратовка, кадастровый номер земельного участка: 47:07:0605001:402. Photo 32. Общий вид территории обследования. Вид с севера

Рис. 123. ЛО-2025, Всеволожский район, Свердловское городское поселение, дер. Новосаратовка, кадастровый номер земельного участка: 47:07:0605001:421. Photo 33. Общий вид территории обследования. Вид с востока

Рис. 124. ЛО-2025, Всеволожский район, Свердловское городское поселение, дер. Новосаратовка, кадастровый номер земельного участка: 47:07:0605001:421. Photo 33. Общий вид территории обследования. Вид с севера

Рис. 125. ЛО-2025, Всеволожский район, Свердловское городское поселение, дер. Новосаратовка, кадастровый номер земельного участка: 47:07:0605001:421. Photo 33. Общий вид территории обследования. Вид с запада

Рис. 126. ЛО-2025, Всеволожский район, Свердловское городское поселение, дер. Новосаратовка, кадастровый номер земельного участка: 47:07:0605001:421. Photo 33. Общий вид территории обследования. Вид с юга

Рис. 127. ЛО-2025, Всеволожский район, Свердловское городское поселение, дер. Новосаратовка, кадастровый номер земельного участка: 47:07:0605001:421. Photo 34. Общий вид территории обследования. Вид с севера

Рис. 128. ЛО-2025, Всеволожский район, Свердловское городское поселение, дер. Новосаратовка, кадастровый номер земельного участка: 47:07:0605001:421. Photo 34. Общий вид территории обследования. Вид с запада

Рис. 129. ЛО-2025, Всеволожский район, Свердловское городское поселение, дер. Новосаратовка, кадастровый номер земельного участка: 47:07:0605001:421. Photo 34. Общий вид территории обследования. Вид с юга

Рис. 130. ЛО-2025, Всеволожский район, Свердловское городское поселение, дер. Новосаратовка, кадастровый номер земельного участка: 47:07:0605001:421. Photo 34. Общий вид территории обследования. Вид с востока

Рис. 131. ЛО-2025, Всеволожский район, Свердловское городское поселение, дер. Новосаратовка, кадастровый номер земельного участка: 47:07:0605001:409. Photo 35. Общий вид территории обследования. Вид с юга

Рис. 132. ЛО-2025, Всеволожский район, Свердловское городское поселение, дер. Новосаратовка, кадастровый номер земельного участка: 47:07:0605001:409. Photo 35. Общий вид территории обследования. Вид с запада

Рис. 133. ЛО-2025, Всеволожский район, Свердловское городское поселение, дер. Новосаратовка, кадастровый номер земельного участка: 47:07:0605001:409. Photo 35. Общий вид территории обследования. Вид с севера

Рис. 134. ЛО-2025, Всеволожский район, Свердловское городское поселение, дер. Новосаратовка, кадастровый номер земельного участка: 47:07:0605001:409. Photo 36. Общий вид территории обследования. Вид с юга

Рис. 135. ЛО-2025, Всеволожский район, Свердловское городское поселение, дер. Новосаратовка, кадастровый номер земельного участка: 47:07:0605001:409. Photo 36. Общий вид территории обследования. Вид с востока

Рис. 136. ЛО-2025, Всеволожский район, Свердловское городское поселение, дер. Новосаратовка, кадастровый номер земельного участка: 47:07:0605001:409. Photo 36. Общий вид территории обследования. Вид с севера

Рис. 137. ЛО-2025, Всеволожский район, Свердловское городское поселение, дер. Новосаратовка, кадастровый номер земельного участка: 47:07:0605001:409. Photo 36. Общий вид территории обследования. Вид с запада

Рис. 138. ЛО-2025, Всеволожский район, Свердловское городское поселение, дер. Новосаратовка, кадастровый номер земельного участка: 47:07:0605001:409. Photo 37. Общий вид территории обследования. Вид с севера

Рис. 139. ЛО-2025, Всеволожский район, Свердловское городское поселение, дер. Новосаратовка, кадастровый номер земельного участка: 47:07:0605001:409. Photo 37. Общий вид территории обследования. Вид с востока

Рис. 140. ЛО-2025, Всеволожский район, Свердловское городское поселение, дер. Новосаратовка, кадастровый номер земельного участка: 47:07:0605001:409. Photo 37. Общий вид территории обследования. Вид с запада

Рис. 141. ЛО-2025, Всеволожский район, Свердловское городское поселение, дер. Новосаратовка, кадастровый номер земельного участка: 47:07:0605001:409. Photo 37. Общий вид территории обследования. Вид с юга

Рис. 142. ЛО-2025, Всеволожский район, Свердловское городское поселение, дер. Новосаратовка, кадастровый номер земельного участка: 47:07:0605001:409. Photo 38. Общий вид территории обследования. Вид с востока

Рис. 143. ЛО-2025, Всеволожский район, Свердловское городское поселение, дер. Новосаратовка, кадастровый номер земельного участка: 47:07:0605001:409. Photo 38. Общий вид территории обследования. Вид с севера

Рис. 144. ЛО-2025, Всеволожский район, Свердловское городское поселение, дер. Новосаратовка, кадастровый номер земельного участка: 47:07:0605001:409. Photo 38. Общий вид территории обследования. Вид с запада

Рис. 145. ЛО-2025, Всеволожский район, Свердловское городское поселение, дер. Новосаратовка, кадастровый номер земельного участка: 47:07:0605001:409. Photo 38. Общий вид территории обследования. Вид с юга

Рис. 146. ЛО-2025, Всеволожский район, Свердловское городское поселение, дер. Новосаратовка, кадастровый номер земельного участка: 47:07:0605001:409. Photo 39. Общий вид территории обследования. Вид с севера

Рис. 147. ЛО-2025, Всеволожский район, Свердловское городское поселение, дер. Новосаратовка, кадастровый номер земельного участка: 47:07:0605001:409. Photo 39. Общий вид территории обследования. Вид с запада

Рис. 148. ЛО-2025, Всеволожский район, Свердловское городское поселение, дер. Новосаратовка, кадастровый номер земельного участка: 47:07:0605001:409. Photo 39. Общий вид территории обследования. Вид с юга

Рис. 149. ЛО-2025, Всеволожский район, Свердловское городское поселение, дер. Новосаратовка, кадастровый номер земельного участка: 47:07:0605001:409. Photo 39. Общий вид территории обследования. Вид с востока

Рис. 150. ЛО-2025, Всеволожский район, Свердловское городское поселение, дер. Новосаратовка, кадастровый номер земельного участка: 47:07:0605001:409. Photo 40. Общий вид территории обследования. Вид с востока

Рис. 151. ЛО-2025, Всеволожский район, Свердловское городское поселение, дер. Новосаратовка, кадастровый номер земельного участка: 47:07:0605001:409. Photo 40. Общий вид территории обследования. Вид с юга

Рис. 152. ЛО-2025, Всеволожский район, Свердловское городское поселение, дер. Новосаратовка, кадастровый номер земельного участка: 47:07:0605001:409. Photo 40. Общий вид территории обследования. Вид с запада

Рис. 153. ЛО-2025, Всеволожский район, Свердловское городское поселение, дер. Новосаратовка, кадастровый номер земельного участка: 47:07:0605001:409. Photo 41. Общий вид территории обследования. Вид с востока

Рис. 154. ЛО-2025, Всеволожский район, Свердловское городское поселение, дер. Новосаратовка, кадастровый номер земельного участка: 47:07:0605001:409. Photo 41. Общий вид территории обследования. Вид с юга

Рис. 155. ЛО-2025, Всеволожский район, Свердловское городское поселение, дер. Новосаратовка, кадастровый номер земельного участка: 47:07:0605001:409. Photo 41. Общий вид территории обследования. Вид с запада

Рис. 156. ЛО-2025, Всеволожский район, Свердловское городское поселение, дер. Новосаратовка, кадастровый номер земельного участка: 47:07:0605001:409. Photo 41. Общий вид территории обследования. Вид с севера

Рис. 157. ЛО-2025, Всеволожский район, Свердловское городское поселение, дер. Новосаратовка, кадастровый номер земельного участка: 47:07:0605001:415. Photo 42. Общий вид территории обследования. Вид с запада

Рис. 158. ЛО-2025, Всеволожский район, Свердловское городское поселение, дер. Новосаратовка, кадастровый номер земельного участка: 47:07:0605001:415. Photo 42. Общий вид территории обследования. Вид с юга

Рис. 159. ЛО-2025, Всеволожский район, Свердловское городское поселение, дер. Новосаратовка, кадастровый номер земельного участка: 47:07:0605001:415. Photo 42. Общий вид территории обследования. Вид с востока

Рис. 160. ЛО-2025, Всеволожский район, Свердловское городское поселение, дер. Новосаратовка, кадастровый номер земельного участка: 47:07:0605001:415. Photo 42. Общий вид территории обследования. Вид с севера

Рис. 161. ЛО-2025, Всеволожский район, Свердловское городское поселение, дер. Новосаратовка, кадастровый номер земельного участка: 47:07:0605001:415. Photo 43. Общий вид территории обследования. Вид с севера

Рис. 162. ЛО-2025, Всеволожский район, Свердловское городское поселение, дер. Новосаратовка, кадастровый номер земельного участка: 47:07:0605001:415. Photo 43. Общий вид территории обследования. Вид с востока

Рис. 163. ЛО-2025, Всеволожский район, Свердловское городское поселение, дер. Новосаратовка, кадастровый номер земельного участка: 47:07:0605001:415. Photo 43. Общий вид территории обследования. Вид с запада

Рис. 164. ЛО-2025, Всеволожский район, Свердловское городское поселение, дер. Новосаратовка, кадастровый номер земельного участка: 47:07:0605001:415. Photo 43. Общий вид территории обследования. Вид с юга

Рис. 165. ЛО-2025, Всеволожский район, Свердловское городское поселение, дер. Новосаратовка, кадастровый номер земельного участка: 47:07:0605001:415. Photo 44. Общий вид территории обследования. Вид с востока

Рис. 166. ЛО-2025, Всеволожский район, Свердловское городское поселение, дер. Новосаратовка, кадастровый номер земельного участка: 47:07:0605001:415. Photo 44. Общий вид территории обследования. Вид с юга

Рис. 167. ЛО-2025, Всеволожский район, Свердловское городское поселение, дер. Новосаратовка, кадастровый номер земельного участка: 47:07:0605001:415. Photo 44. Общий вид территории обследования. Вид с севера

Рис. 168. ЛО-2025, Всеволожский район, Свердловское городское поселение, дер. Новосаратовка, кадастровый номер земельного участка: 47:07:0605001:415. Photo 44. Общий вид территории обследования. Вид с запада

Рис. 169. ЛО-2025, Всеволожский район, Свердловское городское поселение, дер. Новосаратовка, кадастровый номер земельного участка: 47:07:0605001:415. Photo 45. Общий вид территории обследования. Вид с востока

Рис. 170. ЛО-2025, Всеволожский район, Свердловское городское поселение, дер. Новосаратовка, кадастровый номер земельного участка: 47:07:0605001:415. Photo 45. Общий вид территории обследования. Вид с юга

Рис. 171. ЛО-2025, Всеволожский район, Свердловское городское поселение, дер. Новосаратовка, кадастровый номер земельного участка: 47:07:0605001:415. Photo 45. Общий вид территории обследования. Вид с запада

Рис. 172. ЛО-2025, Всеволожский район, Свердловское городское поселение, дер. Новосаратовка, кадастровый номер земельного участка: 47:07:0605001:415. Photo 46. Общий вид территории обследования. Вид с юга

Рис. 173. ЛО-2025, Всеволожский район, Свердловское городское поселение, дер. Новосаратовка, кадастровый номер земельного участка: 47:07:0605001:415. Photo 46. Общий вид территории обследования. Вид с запада

Рис. 174. ЛО-2025, Всеволожский район, Свердловское городское поселение, дер. Новосаратовка, кадастровый номер земельного участка: 47:07:0605001:415. Photo 46. Общий вид территории обследования. Вид с севера

Рис. 175. ЛО-2025, Всеволожский район, Свердловское городское поселение, дер. Новосаратовка, кадастровый номер земельного участка: 47:07:0605001:415. Photo 46. Общий вид территории обследования. Вид с востока

Рис. 176. ЛО-2025, Всеволожский район, Свердловское городское поселение, дер. Новосаратовка, кадастровый номер земельного участка: 47:07:0605001:415. Photo 47. Общий вид территории обследования. Вид с юга

Рис. 177. ЛО-2025, Всеволожский район, Свердловское городское поселение, дер. Новосаратовка, кадастровый номер земельного участка: 47:07:0605001:415. Photo 47. Общий вид территории обследования. Вид с запада

Рис. 178. ЛО-2025, Всеволожский район, Свердловское городское поселение, дер. Новосаратовка, кадастровый номер земельного участка: 47:07:0605001:415. Photo 47. Общий вид территории обследования. Вид с севера

Рис. 179. ЛО-2025, Всеволожский район, Свердловское городское поселение, дер. Новосаратовка, кадастровый номер земельного участка: 47:07:0605001:415. Photo 47. Общий вид территории обследования. Вид с востока

Рис. 180. ЛО-2025, Всеволожский район, Свердловское городское поселение, дер. Новосаратовка, кадастровый номер земельного участка: 47:07:0605001:415. Photo 48. Общий вид территории обследования. Вид с юга

Рис. 181. ЛО-2025, Всеволожский район, Свердловское городское поселение, дер. Новосаратовка, кадастровый номер земельного участка: 47:07:0605001:415. Photo 48. Общий вид территории обследования. Вид с запада

Рис. 182. ЛО-2025, Всеволожский район, Свердловское городское поселение, дер. Новосаратовка, кадастровый номер земельного участка: 47:07:0605001:424. Photo 49. Общий вид территории обследования. Вид с юга

Рис. 183. ЛО-2025, Всеволожский район, Свердловское городское поселение, дер. Новосаратовка, кадастровый номер земельного участка: 47:07:0605001:424. Photo 49. Общий вид территории обследования. Вид с востока

Рис. 184. ЛО-2025, Всеволожский район, Свердловское городское поселение, дер. Новосаратовка, кадастровый номер земельного участка: 47:07:0605001:424. Photo 50. Общий вид территории обследования. Вид с востока

Рис. 185. ЛО-2025, Всеволожский район, Свердловское городское поселение, дер. Новосаратовка, кадастровый номер земельного участка: 47:07:0605001:424. Photo 50. Общий вид территории обследования. Вид с юга

Рис. 186. ЛО-2025, Всеволожский район, Свердловское городское поселение, дер. Новосаратовка, кадастровый номер земельного участка: 47:07:0605001:424. Photo 50. Общий вид территории обследования. Вид с запада

Рис. 187. ЛО-2025, Всеволожский район, Свердловское городское поселение, дер. Новосаратовка, кадастровый номер земельного участка: 47:07:0605001:424. Photo 50. Общий вид территории обследования. Вид с севера

Рис. 188. ЛО-2025, Всеволожский район, Свердловское городское поселение, дер. Новосаратовка, кадастровый номер земельного участка: 47:07:0605001:424. Photo 51. Общий вид территории обследования. Вид с юга

Рис. 189. ЛО-2025, Всеволожский район, Свердловское городское поселение, дер. Новосаратовка, кадастровый номер земельного участка: 47:07:0605001:424. Photo 51. Общий вид территории обследования. Вид с запада

Рис. 190. ЛО-2025, Всеволожский район, Свердловское городское поселение, дер. Новосаратовка, кадастровый номер земельного участка: 47:07:0605001:424. Photo 51. Общий вид территории обследования. Вид с севера

Рис. 191. ЛО-2025, Всеволожский район, Свердловское городское поселение, дер. Новосаратовка, кадастровый номер земельного участка: 47:07:0605001:424. Photo 51. Общий вид территории обследования. Вид с востока

Рис. 192. ЛО-2025, Всеволожский район, Свердловское городское поселение, дер. Новосаратовка, кадастровый номер земельного участка: 47:07:0605001:424. Photo 52. Общий вид территории обследования. Вид с востока

Рис. 193. ЛО-2025, Всеволожский район, Свердловское городское поселение, дер. Новосаратовка, кадастровый номер земельного участка: 47:07:0605001:424. Photo 52. Общий вид территории обследования. Вид с юга

Рис. 194. ЛО-2025, Всеволожский район, Свердловское городское поселение, дер. Новосаратовка, кадастровый номер земельного участка: 47:07:0605001:424. Photo 52. Общий вид территории обследования. Вид с запада

Рис. 195. ЛО-2025, Всеволожский район, Свердловское городское поселение, дер. Новосаратовка, кадастровый номер земельного участка: 47:07:0605001:424. Photo 52. Общий вид территории обследования. Вид с севера

Рис. 196. ЛО-2025, Всеволожский район, Свердловское городское поселение, дер. Новосаратовка, кадастровый номер земельного участка: 47:07:0605001:424. Photo 53. Общий вид территории обследования. Вид с востока

Рис. 197. ЛО-2025, Всеволожский район, Свердловское городское поселение, дер. Новосаратовка, кадастровый номер земельного участка: 47:07:0605001:424. Photo 53. Общий вид территории обследования. Вид с юга

Рис. 198. ЛО-2025, Всеволожский район, Свердловское городское поселение, дер. Новосаратовка, кадастровый номер земельного участка: 47:07:0605001:424. Photo 53. Общий вид территории обследования. Вид с севера

Рис. 199. ЛО-2025, Всеволожский район, Свердловское городское поселение, дер. Новосаратовка, кадастровый номер земельного участка: 47:07:0605001:422. Photo 54. Общий вид территории обследования. Вид с юга

Рис. 200. ЛО-2025, Всеволожский район, Свердловское городское поселение, дер. Новосаратовка, кадастровый номер земельного участка: 47:07:0605001:422. Photo 54. Общий вид территории обследования. Вид с запада

Рис. 201. ЛО-2025, Всеволожский район, Свердловское городское поселение, дер. Новосаратовка, кадастровый номер земельного участка: 47:07:0605001:422. Photo 54. Общий вид территории обследования. Вид с севера

Рис. 202. ЛО-2025, Всеволожский район, Свердловское городское поселение, дер. Новосаратовка, кадастровый номер земельного участка: 47:07:0605001:422. Photo 55. Общий вид территории обследования. Вид с запада

Рис. 203. ЛО-2025, Всеволожский район, Свердловское городское поселение, дер. Новосаратовка, кадастровый номер земельного участка: 47:07:0605001:422. Photo 55. Общий вид территории обследования. Вид с юга

Рис. 204. ЛО-2025, Всеволожский район, Свердловское городское поселение, дер. Новосаратовка, кадастровый номер земельного участка: 47:07:0605001:422. Photo 55. Общий вид территории обследования. Вид с востока

Рис. 205. ЛО-2025, Всеволожский район, Свердловское городское поселение, дер. Новосаратовка, кадастровый номер земельного участка: 47:07:0605001:422. Photo 55. Общий вид территории обследования. Вид с севера

Рис. 206. ЛО-2025, Всеволожский район, Свердловское городское поселение, дер. Новосаратовка, кадастровый номер земельного участка: 47:07:0605001:422. Photo 56. Общий вид территории обследования. Вид с запада

Рис. 207. ЛО-2025, Всеволожский район, Свердловское городское поселение, дер. Новосаратовка, кадастровый номер земельного участка: 47:07:0605001:422. Photo 56. Общий вид территории обследования. Вид с севера

Рис. 208. ЛО-2025, Всеволожский район, Свердловское городское поселение, дер. Новосаратовка, кадастровый номер земельного участка: 47:07:0605001:422. Photo 56. Общий вид территории обследования. Вид с востока

Рис. 209. ЛО-2025, Всеволожский район, Свердловское городское поселение, дер. Новосаратовка, кадастровый номер земельного участка: 47:07:0605001:422. Photo 56. Общий вид территории обследования. Вид с юга

Рис. 210. ЛО-2025, Всеволожский район, Свердловское городское поселение, дер. Новосаратовка, кадастровый номер земельного участка: 47:07:0605001:422. Photo 57. Общий вид территории обследования. Вид с севера

Рис. 211. ЛО-2025, Всеволожский район, Свердловское городское поселение, дер. Новосаратовка, кадастровый номер земельного участка: 47:07:0605001:422. Photo 57. Общий вид территории обследования. Вид с запада

Рис. 212. ЛО-2025, Всеволожский район, Свердловское городское поселение, дер. Новосаратовка, кадастровый номер земельного участка: 47:07:0605001:422. Photo 57. Общий вид территории обследования. Вид с запада

Рис. 213. ЛО-2025, Всеволожский район, Свердловское городское поселение, дер. Новосаратовка, кадастровый номер земельного участка: 47:07:0605001:422. Photo 58. Общий вид территории обследования. Вид с севера

Рис. 214. ЛО-2025, Всеволожский район, Свердловское городское поселение, дер. Новосаратовка, кадастровый номер земельного участка: 47:07:0605001:422. Photo 58. Общий вид территории обследования. Вид с востока

Рис. 215. ЛО-2025, Всеволожский район, Свердловское городское поселение, дер. Новосаратовка, кадастровый номер земельного участка: 47:07:0605001:422. Photo 58. Общий вид территории обследования. Вид с запада

Рис. 216. ЛО-2025, Всеволожский район, Свердловское городское поселение, дер. Новосаратовка, кадастровый номер земельного участка: 47:07:0605001:422. Photo 59. Общий вид территории обследования. Вид с севера

Рис. 217. ЛО-2025, Всеволожский район, Свердловское городское поселение, дер. Новосаратовка, кадастровый номер земельного участка: 47:07:0605001:422. Photo 59. Общий вид территории обследования. Вид с востока

Рис. 218. ЛО-2025, Всеволожский район, Свердловское городское поселение, дер. Новосаратовка, кадастровый номер земельного участка: 47:07:0605001:422. Photo 59. Общий вид территории обследования. Вид с юга

Рис. 219. ЛО-2025, Всеволожский район, Свердловское городское поселение, дер. Новосаратовка, кадастровый номер земельного участка: 47:07:0605001:422. Photo 60. Общий вид территории обследования. Вид с севера

Рис. 220. ЛО-2025, Всеволожский район, Свердловское городское поселение, дер. Новосаратовка, кадастровый номер земельного участка: 47:07:0605001:422. Photo 60. Общий вид территории обследования. Вид с востока

Рис. 221. ЛО-2025, Всеволожский район, Свердловское городское поселение, дер. Новосаратовка, кадастровый номер земельного участка: 47:07:0605001:422. Photo 60. Общий вид территории обследования. Вид с юга

Рис. 222. ЛО-2025, Всеволожский район, Свердловское городское поселение, дер. Новосаратовка, кадастровый номер земельного участка: 47:07:0605001:422. Photo 60. Общий вид территории обследования. Вид с запада

Рис. 223. ЛО-2025, Всеволожский район, Свердловское городское поселение, дер. Новосаратовка, кадастровый номер земельного участка: 47:07:0605001:422. Photo 61. Общий вид территории обследования. Вид с юга

Рис. 224. ЛО-2025, Всеволожский район, Свердловское городское поселение, дер. Новосаратовка, кадастровый номер земельного участка: 47:07:0605001:422. Photo 61. Общий вид территории обследования. Вид с запада

Рис. 225. ЛО-2025, Всеволожский район, Свердловское городское поселение, дер. Новосаратовка, кадастровый номер земельного участка: 47:07:0605001:422. Photo 61. Общий вид территории обследования. Вид с востока

Рис. 226. ЛО-2025, Всеволожский район, Свердловское городское поселение, дер. Новосаратовка, кадастровый номер земельного участка: 47:07:0605001:423. Photo 62. Общий вид территории обследования. Вид с севера

Рис. 227. ЛО-2025, Всеволожский район, Свердловское городское поселение, дер. Новосаратовка, кадастровый номер земельного участка: 47:07:0605001:423. Photo 62. Общий вид территории обследования. Вид с востока

Рис. 228. ЛО-2025, Всеволожский район, Свердловское городское поселение, дер. Новосаратовка, кадастровый номер земельного участка: 47:07:0605001:423. Photo 63. Общий вид территории обследования. Вид с востока

Рис. 229. ЛО-2025, Всеволожский район, Свердловское городское поселение, дер. Новосаратовка, кадастровый номер земельного участка: 47:07:0605001:423. Photo 63. Общий вид территории обследования. Вид с юга

Рис. 230. ЛО-2025, Всеволожский район, Свердловское городское поселение, дер. Новосаратовка, кадастровый номер земельного участка: 47:07:0605001:423. Photo 63. Общий вид территории обследования. Вид с севера

Рис. 231. ЛО-2025, Всеволожский район, Свердловское городское поселение, дер. Новосаратовка, кадастровый номер земельного участка: 47:07:0605001:423. Photo 64. Общий вид территории обследования. Вид с юга

Рис. 232. ЛО-2025, Всеволожский район, Свердловское городское поселение, дер. Новосаратовка, кадастровый номер земельного участка: 47:07:0605001:423. Photo 64. Общий вид территории обследования. Вид с запада

Рис. 233. ЛО-2025, Всеволожский район, Свердловское городское поселение, дер. Новосаратовка, кадастровый номер земельного участка: 47:07:0605001:423. Photo 64. Общий вид территории обследования. Вид с севера

Рис. 234. ЛО-2025, Всеволожский район, Свердловское городское поселение, дер. Новосаратовка, кадастровый номер земельного участка: 47:07:0605001:423. Photo 64. Общий вид территории обследования. Вид с востока

Рис. 235. ЛО-2025, Всеволожский район, Свердловское городское поселение, дер. Новосаратовка, кадастровый номер земельного участка:

47:07:0605001:423. Photo 65. Общий вид территории обследования. Вид с востока

Рис. 236. ЛО-2025, Всеволожский район, Свердловское городское поселение, дер. Новосаратовка, кадастровый номер земельного участка: 47:07:0605001:423. Photo 65. Общий вид территории обследования. Вид с юга

Рис. 237. ЛО-2025, Всеволожский район, Свердловское городское поселение, дер. Новосаратовка, кадастровый номер земельного участка: 47:07:0605001:423. Photo 65. Общий вид территории обследования. Вид с запада

Рис. 238. ЛО-2025, Всеволожский район, Свердловское городское поселение, дер. Новосаратовка, кадастровый номер земельного участка: 47:07:0605001:423. Photo 65. Общий вид территории обследования. Вид с севера

Рис. 239. ЛО-2025, Всеволожский район, Свердловское городское поселение, дер. Новосаратовка, кадастровый номер земельного участка: 47:07:0605001:423. Photo 66. Общий вид территории обследования. Вид с севера

Рис. 240. ЛО-2025, Всеволожский район, Свердловское городское поселение, дер. Новосаратовка, кадастровый номер земельного участка: 47:07:0605001:423. Photo 66. Общий вид территории обследования. Вид с востока

Рис. 241. ЛО-2025, Всеволожский район, Свердловское городское поселение, дер. Новосаратовка, кадастровый номер земельного участка: 47:07:0605001:423. Photo 66. Общий вид территории обследования. Вид с запада

Рис. 242. ЛО-2025, Всеволожский район, Свердловское городское поселение, дер. Новосаратовка, кадастровый номер земельного участка: 47:07:0605001:423. Photo 67. Общий вид территории обследования. Вид с юга

Рис. 243. ЛО-2025, Всеволожский район, Свердловское городское поселение, дер. Новосаратовка, кадастровый номер земельного участка: 47:07:0605001:423. Photo 67. Общий вид территории обследования. Вид с запада

Рис. 244. ЛО-2025, Всеволожский район, Свердловское городское поселение, дер. Новосаратовка, кадастровый номер земельного участка:

47:07:0605001:423. Photo 67. Общий вид территории обследования. Вид с востока

Рис. 245. ЛО-2025, Всеволожский район, Свердловское городское поселение, дер. Новосаратовка, кадастровый номер земельного участка: 47:07:0605001:423. Photo 67. Общий вид территории обследования. Вид с севера

Рис. 246. ЛО-2025, Всеволожский район, Свердловское городское поселение, дер. Новосаратовка, кадастровый номер земельного участка: 47:07:0605001:423. Photo 68. Общий вид территории обследования. Вид с запада

Рис. 247. ЛО-2025, Всеволожский район, Свердловское городское поселение, дер. Новосаратовка, кадастровый номер земельного участка: 47:07:0605001:423. Photo 68. Общий вид территории обследования. Вид с севера

Рис. 248. ЛО-2025, Всеволожский район, Свердловское городское поселение, дер. Новосаратовка, кадастровый номер земельного участка: 47:07:0605001:423. Photo 68. Общий вид территории обследования. Вид с востока

Рис. 249. ЛО-2025, Всеволожский район, Свердловское городское поселение, дер. Новосаратовка, кадастровый номер земельного участка: 47:07:0605001:423. Photo 68. Общий вид территории обследования. Вид с юга

Рис. 250. ЛО-2025, Всеволожский район, Свердловское городское поселение, дер. Новосаратовка, кадастровый номер земельного участка: 47:07:0605001:426. Photo 69. Общий вид территории обследования. Вид с юга

Рис. 251. ЛО-2025, Всеволожский район, Свердловское городское поселение, дер. Новосаратовка, кадастровый номер земельного участка: 47:07:0605001:426. Photo 69. Общий вид территории обследования. Вид с востока

Рис. 252. ЛО-2025, Всеволожский район, Свердловское городское поселение, дер. Новосаратовка, кадастровый номер земельного участка: 47:07:0605001:426. Photo 70. Общий вид территории обследования. Вид с востока

Рис. 253. ЛО-2025, Всеволожский район, Свердловское городское поселение, дер. Новосаратовка, кадастровый номер земельного участка: 47:07:0605001:426. Photo 70. Общий вид территории обследования. Вид с севера

Рис. 254. ЛО-2025, Всеволожский район, Свердловское городское поселение, дер. Новосаратовка, кадастровый номер земельного участка: 47:07:0605001:426. Photo 71. Общий вид территории обследования. Вид с востока

Рис. 255. ЛО-2025, Всеволожский район, Свердловское городское поселение, дер. Новосаратовка, кадастровый номер земельного участка: 47:07:0605001:426. Photo 71. Общий вид территории обследования. Вид с юга

Рис. 256. ЛО-2025, Всеволожский район, Свердловское городское поселение, дер. Новосаратовка, кадастровый номер земельного участка: 47:07:0605001:426. Photo 71. Общий вид территории обследования. Вид с запада

Рис. 257. ЛО-2025, Всеволожский район, Свердловское городское поселение, дер. Новосаратовка, кадастровый номер земельного участка: 47:07:0605001:426. Photo 71. Общий вид территории обследования. Вид с севера

Рис. 258. ЛО-2025, Всеволожский район, Свердловское городское поселение, дер. Новосаратовка, кадастровый номер земельного участка: 47:07:0605001:426. Photo 72. Общий вид территории обследования. Вид с запада

Рис. 259. ЛО-2025, Всеволожский район, Свердловское городское поселение, дер. Новосаратовка, кадастровый номер земельного участка: 47:07:0605001:426. Photo 72. Общий вид территории обследования. Вид с юга

Рис. 260. ЛО-2025, Всеволожский район, Свердловское городское поселение, дер. Новосаратовка, кадастровый номер земельного участка: 47:07:0605001:426. Photo 73. Общий вид территории обследования. Вид с запада

Рис. 261. ЛО-2025, Всеволожский район, Свердловское городское поселение, дер. Новосаратовка, кадастровый номер земельного участка: 47:07:0605001:426. Photo 73. Общий вид территории обследования. Вид с севера

Рис. 262. ЛО-2025, Всеволожский район, Свердловское городское поселение, дер. Новосаратовка, кадастровый номер земельного участка:

47:07:0605001:426. Photo 73. Общий вид территории обследования. Вид с востока

Рис. 263. ЛО-2025, Всеволожский район, Свердловское городское поселение, дер. Новосаратовка, кадастровый номер земельного участка: 47:07:0605001:426. Photo 73. Общий вид территории обследования. Вид с юга

Рис. 264. ЛО-2025, Всеволожский район, Свердловское городское поселение, дер. Новосаратовка, кадастровый номер земельного участка: 47:07:0605001:426. Место заложения Шурфа 1. Вид с севера

Рис. 265. ЛО-2025, Всеволожский район, Свердловское городское поселение, дер. Новосаратовка, кадастровый номер земельного участка: 47:07:0605001:426. Поверхность на месте заложения Шурфа 1. Вид с севера

Рис. 266. ЛО-2025, Всеволожский район, Свердловское городское поселение, дер. Новосаратовка, кадастровый номер земельного участка: 47:07:0605001:426. Шурф 1. Зачистка по материку. Вид с севера

Рис. 267. ЛО-2025, Всеволожский район, Свердловское городское поселение, дер. Новосаратовка, кадастровый номер земельного участка: 47:07:0605001:426. Шурф 1. Южная стенка. Вид с севера

Рис. 268. ЛО-2025, Всеволожский район, Свердловское городское поселение, дер. Новосаратовка, кадастровый номер земельного участка: 47:07:0605001:426. Шурф 1. Южная стенка. Вид с севера. Контрольный прокоп

Рис. 269. ЛО-2025, Всеволожский район, Свердловское городское поселение, дер. Новосаратовка, кадастровый номер земельного участка: 47:07:0605001:426. Шурф 1. Рекультивация. Вид с севера

Рис. 270. ЛО-2025, Всеволожский район, Свердловское городское поселение, дер. Новосаратовка, кадастровый номер земельного участка: 47:07:0605001:426. Место заложения Шурфа 2. Вид с севера

Рис. 271. ЛО-2025, Всеволожский район, Свердловское городское поселение, дер. Новосаратовка, кадастровый номер земельного участка: 47:07:0605001:426. Поверхность на месте заложения Шурфа 2. Вид с севера

Рис. 272. ЛО-2025, Всеволожский район, Свердловское городское поселение, дер. Новосаратовка, кадастровый номер земельного участка: 47:07:0605001:426. Шурф 2. Зачистка по материку. Вид с севера

Рис. 273. ЛО-2025, Всеволожский район, Свердловское городское поселение, дер. Новосаратовка, кадастровый номер земельного участка: 47:07:0605001:426. Шурф 2. Южная стенка. Вид с севера

Рис. 274. ЛО-2025, Всеволожский район, Свердловское городское поселение, дер. Новосаратовка, кадастровый номер земельного участка: 47:07:0605001:426. Шурф 2. Южная стенка. Вид с севера. Контрольный прокоп

Рис. 275. ЛО-2025, Всеволожский район, Свердловское городское поселение, дер. Новосаратовка, кадастровый номер земельного участка: 47:07:0605001:426. Шурф 2. Рекультивация. Вид с севера

Рис. 276. ЛО-2025, Всеволожский район, Свердловское городское поселение, дер. Новосаратовка, кадастровый номер земельного участка: 47:07:0605001:426. Место заложения Шурфа 3. Вид с севера

Рис. 277. ЛО-2025, Всеволожский район, Свердловское городское поселение, дер. Новосаратовка, кадастровый номер земельного участка: 47:07:0605001:426. Поверхность на месте заложения Шурфа 3. Вид с севера

Рис. 278. ЛО-2025, Всеволожский район, Свердловское городское поселение, дер. Новосаратовка, кадастровый номер земельного участка: 47:07:0605001:426. Шурф 3. Зачистка по материку. Вид с севера

Рис. 279. ЛО-2025, Всеволожский район, Свердловское городское поселение, дер. Новосаратовка, кадастровый номер земельного участка: 47:07:0605001:426. Шурф 3. Южная стенка. Вид с севера

Рис. 280. ЛО-2025, Всеволожский район, Свердловское городское поселение, дер. Новосаратовка, кадастровый номер земельного участка: 47:07:0605001:426. Шурф 3. Южная стенка. Вид с севера. Контрольный прокоп

Рис. 281. ЛО-2025, Всеволожский район, Свердловское городское поселение, дер. Новосаратовка, кадастровый номер земельного участка: 47:07:0605001:426. Шурф 3. Рекультивация. Вид с севера

Рис. 282. ЛО-2025, Всеволожский район, Свердловское городское поселение, дер. Новосаратовка, кадастровый номер земельного участка: 47:07:0605001:426. Место заложения Шурфа 4. Вид с севера

Рис. 283. ЛО-2025, Всеволожский район, Свердловское городское поселение, дер. Новосаратовка, кадастровый номер земельного участка: 47:07:0605001:426. Поверхность на месте заложения Шурфа 4. Вид с севера

Рис. 284. ЛО-2025, Всеволожский район, Свердловское городское поселение, дер. Новосаратовка, кадастровый номер земельного участка: 47:07:0605001:426. Шурф 4. Зачистка по материку. Вид с севера

Рис. 285. ЛО-2025, Всеволожский район, Свердловское городское поселение, дер. Новосаратовка, кадастровый номер земельного участка: 47:07:0605001:426. Шурф 4. Южная стенка. Вид с севера

Рис. 286. ЛО-2025, Всеволожский район, Свердловское городское поселение, дер. Новосаратовка, кадастровый номер земельного участка: 47:07:0605001:426. Шурф 4. Южная стенка. Вид с севера. Контрольный прокоп

Рис. 287. ЛО-2025, Всеволожский район, Свердловское городское поселение, дер. Новосаратовка, кадастровый номер земельного участка: 47:07:0605001:426. Шурф 4. Рекультивация. Вид с севера

Рис. 288. ЛО-2025, Всеволожский район, Свердловское городское поселение, дер. Новосаратовка, кадастровый номер земельного участка: 47:07:0605001:426. Место заложения Шурфа 5. Вид с востока

Рис. 289. ЛО-2025, Всеволожский район, Свердловское городское поселение, дер. Новосаратовка, кадастровый номер земельного участка: 47:07:0605001:426. Поверхность на месте заложения Шурфа 5. Вид с востока

Рис. 290. ЛО-2025, Всеволожский район, Свердловское городское поселение, дер. Новосаратовка, кадастровый номер земельного участка: 47:07:0605001:426. Шурф 5. Зачистка по материку. Вид с востока

Рис. 291. ЛО-2025, Всеволожский район, Свердловское городское поселение, дер. Новосаратовка, кадастровый номер земельного участка: 47:07:0605001:426. Шурф 5. Западная стенка. Вид с востока

Рис. 292. ЛО-2025, Всеволожский район, Свердловское городское поселение, дер. Новосаратовка, кадастровый номер земельного участка: 47:07:0605001:426. Шурф 5. Западная стенка. Вид с востока. Контрольный прокоп

Рис. 293. ЛО-2025, Всеволожский район, Свердловское городское поселение, дер. Новосаратовка, кадастровый номер земельного участка: 47:07:0605001:426. Шурф 5. Рекультивация. Вид с востока

Рис. 294. ЛО-2025, Всеволожский район, Свердловское городское поселение, дер. Новосаратовка, кадастровый номер земельного участка: 47:07:0605001:424. Место заложения Шурфа 6. Вид с запада

Рис. 295. ЛО-2025, Всеволожский район, Свердловское городское поселение, дер. Новосаратовка, кадастровый номер земельного участка: 47:07:0605001:424. Поверхность на месте заложения Шурфа 6. Вид с запада

Рис. 296. ЛО-2025, Всеволожский район, Свердловское городское поселение, дер. Новосаратовка, кадастровый номер земельного участка: 47:07:0605001:424. Шурф 6. Зачистка по материку. Вид с запада

Рис. 297. ЛО-2025, Всеволожский район, Свердловское городское поселение, дер. Новосаратовка, кадастровый номер земельного участка: 47:07:0605001:424. Шурф 6. Восточная стенка. Вид с запада

Рис. 298. ЛО-2025, Всеволожский район, Свердловское городское поселение, дер. Новосаратовка, кадастровый номер земельного участка: 47:07:0605001:424. Шурф 6. Рекультивация. Вид с запада

Рис. 299. ЛО-2025, Всеволожский район, Свердловское городское поселение, дер. Новосаратовка, кадастровый номер земельного участка: 47:07:0605001:424. Место заложения Шурфа 7. Вид с юга

Рис. 300. ЛО-2025, Всеволожский район, Свердловское городское поселение, дер. Новосаратовка, кадастровый номер земельного участка: 47:07:0605001:424. Поверхность на месте заложения Шурфа 7. Вид с юга

Рис. 301. ЛО-2025, Всеволожский район, Свердловское городское поселение, дер. Новосаратовка, кадастровый номер земельного участка: 47:07:0605001:424. Шурф 7. Зачистка по материку. Вид с юга

Рис. 302. ЛО-2025, Всеволожский район, Свердловское городское поселение, дер. Новосаратовка, кадастровый номер земельного участка: 47:07:0605001:424. Шурф 7. Северная стенка. Вид с юга

Рис. 303. ЛО-2025, Всеволожский район, Свердловское городское поселение, дер. Новосаратовка, кадастровый номер земельного участка: 47:07:0605001:424. Шурф 7. Северная стенка. Контрольный прокоп. Вид с юга

Рис. 304. ЛО-2025, Всеволожский район, Свердловское городское поселение, дер. Новосаратовка, кадастровый номер земельного участка: 47:07:0605001:424. Шурф 7. Рекультивация. Вид с юга

Рис. 305. ЛО-2025, Всеволожский район, Свердловское городское поселение, дер. Новосаратовка, кадастровый номер земельного участка: 47:07:0605001:424. Место заложения Шурфа 8. Вид с запада

Рис. 306. ЛО-2025, Всеволожский район, Свердловское городское поселение, дер. Новосаратовка, кадастровый номер земельного участка: 47:07:0605001:424. Поверхность на месте заложения Шурфа 8. Вид с запада

Рис. 307. ЛО-2025, Всеволожский район, Свердловское городское поселение, дер. Новосаратовка, кадастровый номер земельного участка: 47:07:0605001:424. Шурф 8. Зачистка по материку. Вид с запада

Рис. 308. ЛО-2025, Всеволожский район, Свердловское городское поселение, дер. Новосаратовка, кадастровый номер земельного участка: 47:07:0605001:424. Шурф 8. Восточная стенка. Вид с запада

Рис. 309. ЛО-2025, Всеволожский район, Свердловское городское поселение, дер. Новосаратовка, кадастровый номер земельного участка: 47:07:0605001:424. Шурф 8. Восточная стенка. Контрольный прокоп. Вид с запада

Рис. 310. ЛО-2025, Всеволожский район, Свердловское городское поселение, дер. Новосаратовка, кадастровый номер земельного участка: 47:07:0605001:424. Шурф 8. Рекультивация. Вид с запада

Рис. 311. ЛО-2025, Всеволожский район, Свердловское городское поселение, дер. Новосаратовка, кадастровый номер земельного участка: 47:07:0605001:424. Место заложения Шурфа 9. Вид с юга

Рис. 312. ЛО-2025, Всеволожский район, Свердловское городское поселение, дер. Новосаратовка, кадастровый номер земельного участка: 47:07:0605001:424. Поверхность на месте заложения Шурфа 9. Вид с юга

Рис. 313. ЛО-2025, Всеволожский район, Свердловское городское поселение, дер. Новосаратовка, кадастровый номер земельного участка: 47:07:0605001:424. Шурф 9. Зачистка по материку. Вид с юга

Рис. 314. ЛО-2025, Всеволожский район, Свердловское городское поселение, дер. Новосаратовка, кадастровый номер земельного участка: 47:07:0605001:424. Шурф 9. Северная стенка. Вид с юга

Рис. 315. ЛО-2025, Всеволожский район, Свердловское городское поселение, дер. Новосаратовка, кадастровый номер земельного участка: 47:07:0605001:424. Шурф 9. Северная стенка. Контрольный прокоп. Вид с юга

Рис. 316. ЛО-2025, Всеволожский район, Свердловское городское поселение, дер. Новосаратовка, кадастровый номер земельного участка: 47:07:0605001:424. Шурф 9. Рекультивация. Вид с юга

Рис. 317. ЛО-2025, Всеволожский район, Свердловское городское поселение, дер. Новосаратовка, кадастровый номер земельного участка: 47:07:0605001:424. Место заложения Шурфа 10. Вид с востока

Рис. 318. ЛО-2025, Всеволожский район, Свердловское городское поселение, дер. Новосаратовка, кадастровый номер земельного участка: 47:07:0605001:424. Поверхность на месте заложения Шурфа 10. Вид с востока

Рис. 319. ЛО-2025, Всеволожский район, Свердловское городское поселение, дер. Новосаратовка, кадастровый номер земельного участка: 47:07:0605001:424. Шурф 10. Зачистка по материку. Вид с востока

Рис. 320. ЛО-2025, Всеволожский район, Свердловское городское поселение, дер. Новосаратовка, кадастровый номер земельного участка: 47:07:0605001:424. Шурф 10. Западная стенка. Вид с востока

Рис. 321. ЛО-2025, Всеволожский район, Свердловское городское поселение, дер. Новосаратовка, кадастровый номер земельного участка: 47:07:0605001:424. Шурф 10. Западная стенка. Контрольный прокоп. Вид с востока

Рис. 322. ЛО-2025, Всеволожский район, Свердловское городское поселение, дер. Новосаратовка, кадастровый номер земельного участка: 47:07:0605001:424. Шурф 10. Рекультивация. Вид с востока

Рис. 323. ЛО-2025, Всеволожский район, Свердловское городское поселение, дер. Новосаратовка, кадастровый номер земельного участка: 47:07:0605001:424. Место заложения Шурфа 11. Вид с востока

Рис. 324. ЛО-2025, Всеволожский район, Свердловское городское поселение, дер. Новосаратовка, кадастровый номер земельного участка: 47:07:0605001:424. Поверхность на месте заложения Шурфа 11. Вид с востока

Рис. 325. ЛО-2025, Всеволожский район, Свердловское городское поселение, дер. Новосаратовка, кадастровый номер земельного участка: 47:07:0605001:424. Шурф 11. Зачистка по материку. Вид с востока

Рис. 326. ЛО-2025, Всеволожский район, Свердловское городское поселение, дер. Новосаратовка, кадастровый номер земельного участка: 47:07:0605001:424. Шурф 11. Западная стенка. Вид с востока

Рис. 327. ЛО-2025, Всеволожский район, Свердловское городское поселение, дер. Новосаратовка, кадастровый номер земельного участка: 47:07:0605001:424. Шурф 11. Западная стенка. Контрольный прокоп. Вид с востока

Рис. 328. ЛО-2025, Всеволожский район, Свердловское городское поселение, дер. Новосаратовка, кадастровый номер земельного участка: 47:07:0605001:424. Шурф 11. Рекультивация. Вид с востока

Рис. 329. ЛО-2025, Всеволожский район, Свердловское городское поселение, дер. Новосаратовка, кадастровый номер земельного участка: 47:07:0605001:424. Место заложения Шурфа 12. Вид с юга

Рис. 330. ЛО-2025, Всеволожский район, Свердловское городское поселение, дер. Новосаратовка, кадастровый номер земельного участка: 47:07:0605001:424. Поверхность на месте заложения Шурфа 12. Вид с юга

Рис. 331. ЛО-2025, Всеволожский район, Свердловское городское поселение, дер. Новосаратовка, кадастровый номер земельного участка: 47:07:0605001:424. Шурф 12. Зачистка по материку. Вид с юга

Рис. 332. ЛО-2025, Всеволожский район, Свердловское городское поселение, дер. Новосаратовка, кадастровый номер земельного участка: 47:07:0605001:424. Шурф 12. Северная стенка. Вид с юга

Рис. 333. ЛО-2025, Всеволожский район, Свердловское городское поселение, дер. Новосаратовка, кадастровый номер земельного участка: 47:07:0605001:424. Шурф 12. Северная стенка. Контрольный прокоп. Вид с юга

Рис. 334. ЛО-2025, Всеволожский район, Свердловское городское поселение, дер. Новосаратовка, кадастровый номер земельного участка: 47:07:0605001:424. Шурф 12. Рекультивация. Вид с юга

Рис. 335. ЛО-2025, Всеволожский район, Свердловское городское поселение, дер. Новосаратовка, кадастровый номер земельного участка: 47:07:0605001:424. Место заложения Шурфа 13. Вид с юга

Рис. 336. ЛО-2025, Всеволожский район, Свердловское городское поселение, дер. Новосаратовка, кадастровый номер земельного участка: 47:07:0605001:424. Поверхность на месте заложения Шурфа 13. Вид с юга

Рис. 337. ЛО-2025, Всеволожский район, Свердловское городское поселение, дер. Новосаратовка, кадастровый номер земельного участка: 47:07:0605001:424. Шурф 13. Зачистка по материку. Вид с юга

Рис. 338. ЛО-2025, Всеволожский район, Свердловское городское поселение, дер. Новосаратовка, кадастровый номер земельного участка: 47:07:0605001:424. Шурф 13. Северная стенка. Вид с юга

Рис. 339. ЛО-2025, Всеволожский район, Свердловское городское поселение, дер. Новосаратовка, кадастровый номер земельного участка: 47:07:0605001:424. Шурф 13. Северная стенка. Контрольный прокоп. Вид с юга

Рис. 340. ЛО-2025, Всеволожский район, Свердловское городское поселение, дер. Новосаратовка, кадастровый номер земельного участка: 47:07:0605001:424. Шурф 13. Рекультивация. Вид с юга

Рис. 341. ЛО-2025, Всеволожский район, Свердловское городское поселение, дер. Новосаратовка, кадастровый номер земельного участка: 47:07:0605001:424. Место заложения Шурфа 14. Вид с юга

Рис. 342. ЛО-2025, Всеволожский район, Свердловское городское поселение, дер. Новосаратовка, кадастровый номер земельного участка: 47:07:0605001:424. Поверхность на месте заложения Шурфа 14. Вид с юга

Рис. 343. ЛО-2025, Всеволожский район, Свердловское городское поселение, дер. Новосаратовка, кадастровый номер земельного участка: 47:07:0605001:424. Шурф 14. Зачистка по материку. Вид с юга

Рис. 344. ЛО-2025, Всеволожский район, Свердловское городское поселение, дер. Новосаратовка, кадастровый номер земельного участка: 47:07:0605001:424. Шурф 14. Северная стенка. Вид с юга

Рис. 345. ЛО-2025, Всеволожский район, Свердловское городское поселение, дер. Новосаратовка, кадастровый номер земельного участка: 47:07:0605001:424. Шурф 14. Северная стенка. Контрольный прокоп. Вид с юга

Рис. 346. ЛО-2025, Всеволожский район, Свердловское городское поселение, дер. Новосаратовка, кадастровый номер земельного участка: 47:07:0605001:424. Шурф 14. Рекультивация. Вид с юга

Рис. 347. ЛО-2025, Всеволожский район, Свердловское городское поселение, дер. Новосаратовка, кадастровый номер земельного участка: 47:07:0605001:424. Место заложения Шурфа 15. Вид с юга

Рис. 348. ЛО-2025, Всеволожский район, Свердловское городское поселение, дер. Новосаратовка, кадастровый номер земельного участка: 47:07:0605001:424. Поверхность на месте заложения Шурфа 15. Вид с юга

Рис. 349. ЛО-2025, Всеволожский район, Свердловское городское поселение, дер. Новосаратовка, кадастровый номер земельного участка: 47:07:0605001:424. Шурф 15. Зачистка по материку. Вид с юга

Рис. 350. ЛО-2025, Всеволожский район, Свердловское городское поселение, дер. Новосаратовка, кадастровый номер земельного участка: 47:07:0605001:424. Шурф 15. Северная стенка. Вид с юга

Рис. 351. ЛО-2025, Всеволожский район, Свердловское городское поселение, дер. Новосаратовка, кадастровый номер земельного участка: 47:07:0605001:424. Шурф 15. Северная стенка. Контрольный прокоп. Вид с юга

Рис. 352. ЛО-2025, Всеволожский район, Свердловское городское поселение, дер. Новосаратовка, кадастровый номер земельного участка: 47:07:0605001:424. Шурф 15. Рекультивация. Вид с юга

Рис. 353. ЛО-2025, Всеволожский район, Свердловское городское поселение, дер. Новосаратовка, кадастровый номер земельного участка: 47:07:0605001:424. Место заложения Шурфа 16. Вид с юга

Рис. 354. ЛО-2025, Всеволожский район, Свердловское городское поселение, дер. Новосаратовка, кадастровый номер земельного участка: 47:07:0605001:424. Поверхность на месте заложения Шурфа 16. Вид с юга

Рис. 355. ЛО-2025, Всеволожский район, Свердловское городское поселение, дер. Новосаратовка, кадастровый номер земельного участка: 47:07:0605001:424. Шурф 16. Зачистка по материку. Вид с юга

Рис. 356. ЛО-2025, Всеволожский район, Свердловское городское поселение, дер. Новосаратовка, кадастровый номер земельного участка: 47:07:0605001:424. Шурф 16. Северная стенка. Вид с юга

Рис. 357. ЛО-2025, Всеволожский район, Свердловское городское поселение, дер. Новосаратовка, кадастровый номер земельного участка: 47:07:0605001:424. Шурф 16. Северная стенка. Контрольный прокоп. Вид с юга

Рис. 358. ЛО-2025, Всеволожский район, Свердловское городское поселение, дер. Новосаратовка, кадастровый номер земельного участка: 47:07:0605001:424. Шурф 16. Рекультивация. Вид с юга

Рис. 359. ЛО-2025, Всеволожский район, Свердловское городское поселение, дер. Новосаратовка, кадастровый номер земельного участка: 47:07:0605001:424. Место заложения Шурфа 17. Вид с юга

Рис. 360. ЛО-2025, Всеволожский район, Свердловское городское поселение, дер. Новосаратовка, кадастровый номер земельного участка: 47:07:0605001:424. Поверхность на месте заложения Шурфа 17. Вид с юга

Рис. 361. ЛО-2025, Всеволожский район, Свердловское городское поселение, дер. Новосаратовка, кадастровый номер земельного участка: 47:07:0605001:424. Шурф 17. Зачистка по материку. Вид с юга

Рис. 362. ЛО-2025, Всеволожский район, Свердловское городское поселение, дер. Новосаратовка, кадастровый номер земельного участка: 47:07:0605001:424. Шурф 17. Северная стенка. Вид с юга

Рис. 363. ЛО-2025, Всеволожский район, Свердловское городское поселение, дер. Новосаратовка, кадастровый номер земельного участка: 47:07:0605001:424. Шурф 17. Северная стенка. Контрольный прокоп. Вид с юга

Рис. 364. ЛО-2025, Всеволожский район, Свердловское городское поселение, дер. Новосаратовка, кадастровый номер земельного участка: 47:07:0605001:424. Шурф 17. Рекультивация. Вид с юга

Рис. 365. ЛО-2025, Всеволожский район, Свердловское городское поселение, дер. Новосаратовка, кадастровый номер земельного участка: 47:07:0605001:423. Место заложения Шурфа 18. Вид с запада

Рис. 366. ЛО-2025, Всеволожский район, Свердловское городское поселение, дер. Новосаратовка, кадастровый номер земельного участка: 47:07:0605001:423. Поверхность на месте заложения Шурфа 18. Вид с запада

Рис. 367. ЛО-2025, Всеволожский район, Свердловское городское поселение, дер. Новосаратовка, кадастровый номер земельного участка: 47:07:0605001:423. Шурф 18. Зачистка по материку. Вид с запада

Рис. 368. ЛО-2025, Всеволожский район, Свердловское городское поселение, дер. Новосаратовка, кадастровый номер земельного участка: 47:07:0605001:423. Шурф 18. Восточная стенка. Вид с запада

Рис. 369. ЛО-2025, Всеволожский район, Свердловское городское поселение, дер. Новосаратовка, кадастровый номер земельного участка: 47:07:0605001:423. Шурф 18. Восточная стенка. Контрольный прокоп. Вид с запада

Рис. 370. ЛО-2025, Всеволожский район, Свердловское городское поселение, дер. Новосаратовка, кадастровый номер земельного участка: 47:07:0605001:423. Шурф 18. Рекультивация. Вид с запада

Рис. 371. ЛО-2025, Всеволожский район, Свердловское городское поселение, дер. Новосаратовка, кадастровый номер земельного участка: 47:07:0605001:423. Место заложения Шурфа 19. Вид с юга

Рис. 372. ЛО-2025, Всеволожский район, Свердловское городское поселение, дер. Новосаратовка, кадастровый номер земельного участка: 47:07:0605001:423. Поверхность на месте заложения Шурфа 19. Вид с юга

Рис. 373. ЛО-2025, Всеволожский район, Свердловское городское поселение, дер. Новосаратовка, кадастровый номер земельного участка: 47:07:0605001:423. Шурф 19. Зачистка по материку. Вид с юга

Рис. 374. ЛО-2025, Всеволожский район, Свердловское городское поселение, дер. Новосаратовка, кадастровый номер земельного участка: 47:07:0605001:423. Шурф 19. Северная стенка. Вид с юга

Рис. 375. ЛО-2025, Всеволожский район, Свердловское городское поселение, дер. Новосаратовка, кадастровый номер земельного участка: 47:07:0605001:423. Шурф 19. Северная стенка. Контрольный прокоп. Вид с юга

Рис. 376. ЛО-2025, Всеволожский район, Свердловское городское поселение, дер. Новосаратовка, кадастровый номер земельного участка: 47:07:0605001:423. Шурф 19. Рекультивация. Вид с юга

Рис. 377. ЛО-2025, Всеволожский район, Свердловское городское поселение, дер. Новосаратовка, кадастровый номер земельного участка: 47:07:0605001:423. Место заложения Шурфа 20. Вид с запада

Рис. 378. ЛО-2025, Всеволожский район, Свердловское городское поселение, дер. Новосаратовка, кадастровый номер земельного участка: 47:07:0605001:423. Поверхность на месте заложения Шурфа 20. Вид с запада

Рис. 379. ЛО-2025, Всеволожский район, Свердловское городское поселение, дер. Новосаратовка, кадастровый номер земельного участка: 47:07:0605001:423. Шурф 20. Зачистка по материку. Вид с запада

Рис. 380. ЛО-2025, Всеволожский район, Свердловское городское поселение, дер. Новосаратовка, кадастровый номер земельного участка: 47:07:0605001:423. Шурф 20. Восточная стенка. Вид с запада

Рис. 381. ЛО-2025, Всеволожский район, Свердловское городское поселение, дер. Новосаратовка, кадастровый номер земельного участка: 47:07:0605001:423. Шурф 20. Восточная стенка. Контрольный прокоп. Вид с запада

Рис. 382. ЛО-2025, Всеволожский район, Свердловское городское поселение, дер. Новосаратовка, кадастровый номер земельного участка: 47:07:0605001:423. Шурф 20. Рекультивация. Вид с запада

Рис. 383. ЛО-2025, Всеволожский район, Свердловское городское поселение, дер. Новосаратовка, кадастровый номер земельного участка: 47:07:0605001:423. Место заложения Шурфа 21. Вид с юга

Рис. 384. ЛО-2025, Всеволожский район, Свердловское городское поселение, дер. Новосаратовка, кадастровый номер земельного участка: 47:07:0605001:423. Поверхность на месте заложения Шурфа 21. Вид с юга

Рис. 385. ЛО-2025, Всеволожский район, Свердловское городское поселение, дер. Новосаратовка, кадастровый номер земельного участка: 47:07:0605001:423. Шурф 21. Зачистка по материку. Вид с юга

Рис. 386. ЛО-2025, Всеволожский район, Свердловское городское поселение, дер. Новосаратовка, кадастровый номер земельного участка: 47:07:0605001:423. Шурф 21. Северная стенка. Вид с юга

Рис. 387. ЛО-2025, Всеволожский район, Свердловское городское поселение, дер. Новосаратовка, кадастровый номер земельного участка: 47:07:0605001:423. Шурф 21. Северная стенка. Контрольный прокоп. Вид с юга

Рис. 388. ЛО-2025, Всеволожский район, Свердловское городское поселение, дер. Новосаратовка, кадастровый номер земельного участка: 47:07:0605001:423. Шурф 21. Рекультивация. Вид с юга

Рис. 389. ЛО-2025, Всеволожский район, Свердловское городское поселение, дер. Новосаратовка, кадастровый номер земельного участка: 47:07:0605001:423. Место заложения Шурфа 22. Вид с юга

Рис. 390. ЛО-2025, Всеволожский район, Свердловское городское поселение, дер. Новосаратовка, кадастровый номер земельного участка: 47:07:0605001:423. Поверхность на месте заложения Шурфа 22. Вид с юга

Рис. 391. ЛО-2025, Всеволожский район, Свердловское городское поселение, дер. Новосаратовка, кадастровый номер земельного участка: 47:07:0605001:423. Шурф 22. Зачистка по материку. Вид с юга

Рис. 392. ЛО-2025, Всеволожский район, Свердловское городское поселение, дер. Новосаратовка, кадастровый номер земельного участка: 47:07:0605001:423. Шурф 22. Северная стенка. Вид с юга

Рис. 393. ЛО-2025, Всеволожский район, Свердловское городское поселение, дер. Новосаратовка, кадастровый номер земельного участка: 47:07:0605001:423. Шурф 22. Северная стенка. Контрольный прокоп. Вид с юга

Рис. 394. ЛО-2025, Всеволожский район, Свердловское городское поселение, дер. Новосаратовка, кадастровый номер земельного участка: 47:07:0605001:423. Шурф 22. Рекультивация. Вид с юга

Рис. 395. ЛО-2025, Всеволожский район, Свердловское городское поселение, дер. Новосаратовка, кадастровый номер земельного участка: 47:07:0605001:423. Место заложения Шурфа 23. Вид с юга

Рис. 396. ЛО-2025, Всеволожский район, Свердловское городское поселение, дер. Новосаратовка, кадастровый номер земельного участка: 47:07:0605001:423. Поверхность на месте заложения Шурфа 23. Вид с юга

Рис. 397. ЛО-2025, Всеволожский район, Свердловское городское поселение, дер. Новосаратовка, кадастровый номер земельного участка: 47:07:0605001:423. Шурф 23. Зачистка по материку. Вид с юга

Рис. 398. ЛО-2025, Всеволожский район, Свердловское городское поселение, дер. Новосаратовка, кадастровый номер земельного участка: 47:07:0605001:423. Шурф 23. Северная стенка. Вид с юга

Рис. 399. ЛО-2025, Всеволожский район, Свердловское городское поселение, дер. Новосаратовка, кадастровый номер земельного участка: 47:07:0605001:423. Шурф 23. Северная стенка. Контрольный прокоп. Вид с юга

Рис. 400. ЛО-2025, Всеволожский район, Свердловское городское поселение, дер. Новосаратовка, кадастровый номер земельного участка: 47:07:0605001:423. Шурф 23. Рекультивация. Вид с юга

Рис. 401. ЛО-2025, Всеволожский район, Свердловское городское поселение, дер. Новосаратовка, кадастровый номер земельного участка: 47:07:0605001:423. Место заложения Шурфа 24. Вид с юга

Рис. 402. ЛО-2025, Всеволожский район, Свердловское городское поселение, дер. Новосаратовка, кадастровый номер земельного участка: 47:07:0605001:423. Поверхность на месте заложения Шурфа 24. Вид с юга

Рис. 403. ЛО-2025, Всеволожский район, Свердловское городское поселение, дер. Новосаратовка, кадастровый номер земельного участка: 47:07:0605001:423. Шурф 24. Зачистка по материку. Вид с юга

Рис. 404. ЛО-2025, Всеволожский район, Свердловское городское поселение, дер. Новосаратовка, кадастровый номер земельного участка: 47:07:0605001:423. Шурф 24. Северная стенка. Вид с юга

Рис. 405. ЛО-2025, Всеволожский район, Свердловское городское поселение, дер. Новосаратовка, кадастровый номер земельного участка: 47:07:0605001:423. Шурф 24. Северная стенка. Контрольный прокоп. Вид с юга

Рис. 406. ЛО-2025, Всеволожский район, Свердловское городское поселение, дер. Новосаратовка, кадастровый номер земельного участка: 47:07:0605001:423. Шурф 24. Рекультивация. Вид с юга

Рис. 407. ЛО-2025, Всеволожский район, Свердловское городское поселение, дер. Новосаратовка, кадастровый номер земельного участка: 47:07:0605001:423. Место заложения Шурфа 25. Вид с юга

Рис. 408. ЛО-2025, Всеволожский район, Свердловское городское поселение, дер. Новосаратовка, кадастровый номер земельного участка: 47:07:0605001:423. Поверхность на месте заложения Шурфа 25. Вид с юга

Рис. 409. ЛО-2025, Всеволожский район, Свердловское городское поселение, дер. Новосаратовка, кадастровый номер земельного участка: 47:07:0605001:423. Шурф 25. Зачистка по материку. Вид с юга

Рис. 410. ЛО-2025, Всеволожский район, Свердловское городское поселение, дер. Новосаратовка, кадастровый номер земельного участка: 47:07:0605001:423. Шурф 25. Северная стенка. Вид с юга

Рис. 411. ЛО-2025, Всеволожский район, Свердловское городское поселение, дер. Новосаратовка, кадастровый номер земельного участка: 47:07:0605001:423. Шурф 25. Северная стенка. Контрольный прокоп. Вид с юга

Рис. 412. ЛО-2025, Всеволожский район, Свердловское городское поселение, дер. Новосаратовка, кадастровый номер земельного участка: 47:07:0605001:423. Шурф 25. Рекультивация. Вид с юга

Рис. 413. ЛО-2025, Всеволожский район, Свердловское городское поселение, дер. Новосаратовка, кадастровый номер земельного участка: 47:07:0605001:423. Место заложения Шурфа 26. Вид с севера

Рис. 414. ЛО-2025, Всеволожский район, Свердловское городское поселение, дер. Новосаратовка, кадастровый номер земельного участка: 47:07:0605001:423. Поверхность на месте заложения Шурфа 26. Вид с севера

Рис. 415. ЛО-2025, Всеволожский район, Свердловское городское поселение, дер. Новосаратовка, кадастровый номер земельного участка: 47:07:0605001:423. Шурф 26. Зачистка по материку. Вид с севера

Рис. 416. ЛО-2025, Всеволожский район, Свердловское городское поселение, дер. Новосаратовка, кадастровый номер земельного участка: 47:07:0605001:423. Шурф 26. Южная стенка. Вид с севера

Рис. 417. ЛО-2025, Всеволожский район, Свердловское городское поселение, дер. Новосаратовка, кадастровый номер земельного участка: 47:07:0605001:423. Шурф 26. Южная стенка. Контрольный прокоп. Вид с севера

Рис. 418. ЛО-2025, Всеволожский район, Свердловское городское поселение, дер. Новосаратовка, кадастровый номер земельного участка: 47:07:0605001:423. Шурф 26. Рекультивация. Вид с севера

Рис. 419. ЛО-2025, Всеволожский район, Свердловское городское поселение, дер. Новосаратовка, кадастровый номер земельного участка: 47:07:0605001:423. Место заложения Шурфа 27. Вид с юга

Рис. 420. ЛО-2025, Всеволожский район, Свердловское городское поселение, дер. Новосаратовка, кадастровый номер земельного участка: 47:07:0605001:423. Поверхность на месте заложения Шурфа 27. Вид с юга

Рис. 421. ЛО-2025, Всеволожский район, Свердловское городское поселение, дер. Новосаратовка, кадастровый номер земельного участка: 47:07:0605001:423. Шурф 27. Зачистка по материку. Вид с юга

Рис. 422. ЛО-2025, Всеволожский район, Свердловское городское поселение, дер. Новосаратовка, кадастровый номер земельного участка: 47:07:0605001:423. Шурф 27. Северная стенка. Вид с юга

Рис. 423. ЛО-2025, Всеволожский район, Свердловское городское поселение, дер. Новосаратовка, кадастровый номер земельного участка: 47:07:0605001:423. Шурф 27. Северная стенка. Контрольный прокоп. Вид с юга

Рис. 424. ЛО-2025, Всеволожский район, Свердловское городское поселение, дер. Новосаратовка, кадастровый номер земельного участка: 47:07:0605001:423. Шурф 27. Рекультивация. Вид с юга

Рис. 425. ЛО-2025, Всеволожский район, Свердловское городское поселение, дер. Новосаратовка, кадастровый номер земельного участка: 47:07:0605001:423. Место заложения Шурфа 28. Вид с юга

Рис. 426. ЛО-2025, Всеволожский район, Свердловское городское поселение, дер. Новосаратовка, кадастровый номер земельного участка: 47:07:0605001:423. Поверхность на месте заложения Шурфа 28. Вид с юга

Рис. 427. ЛО-2025, Всеволожский район, Свердловское городское поселение, дер. Новосаратовка, кадастровый номер земельного участка: 47:07:0605001:423. Шурф 28. Зачистка по материку. Вид с юга

Рис. 428. ЛО-2025, Всеволожский район, Свердловское городское поселение, дер. Новосаратовка, кадастровый номер земельного участка: 47:07:0605001:423. Шурф 28. Северная стенка. Вид с юга

Рис. 429. ЛО-2025, Всеволожский район, Свердловское городское поселение, дер. Новосаратовка, кадастровый номер земельного участка: 47:07:0605001:423. Шурф 28. Северная стенка. Контрольный прокоп. Вид с юга

Рис. 430. ЛО-2025, Всеволожский район, Свердловское городское поселение, дер. Новосаратовка, кадастровый номер земельного участка: 47:07:0605001:423. Шурф 28. Рекультивация. Вид с юга

Рис. 431. ЛО-2025, Всеволожский район, Свердловское городское поселение, дер. Новосаратовка, кадастровый номер земельного участка: 47:07:0605001:423. Место заложения Шурфа 29. Вид с юга

Рис. 432. ЛО-2025, Всеволожский район, Свердловское городское поселение, дер. Новосаратовка, кадастровый номер земельного участка: 47:07:0605001:423. Поверхность на месте заложения Шурфа 29. Вид с юга

Рис. 433. ЛО-2025, Всеволожский район, Свердловское городское поселение, дер. Новосаратовка, кадастровый номер земельного участка: 47:07:0605001:423. Шурф 29. Зачистка по материку. Вид с юга

Рис. 434. ЛО-2025, Всеволожский район, Свердловское городское поселение, дер. Новосаратовка, кадастровый номер земельного участка: 47:07:0605001:423. Шурф 29. Северная стенка. Вид с юга

Рис. 435. ЛО-2025, Всеволожский район, Свердловское городское поселение, дер. Новосаратовка, кадастровый номер земельного участка: 47:07:0605001:423. Шурф 29. Северная стенка. Контрольный прокоп. Вид с юга

Рис. 436. ЛО-2025, Всеволожский район, Свердловское городское поселение, дер. Новосаратовка, кадастровый номер земельного участка: 47:07:0605001:423. Шурф 29. Рекультивация. Вид с юга

Рис. 437. ЛО-2025, Всеволожский район, Свердловское городское поселение, дер. Новосаратовка, кадастровый номер земельного участка: 47:07:0605001:423. Место заложения Шурфа 30. Вид с юга

Рис. 438. ЛО-2025, Всеволожский район, Свердловское городское поселение, дер. Новосаратовка, кадастровый номер земельного участка: 47:07:0605001:423. Поверхность на месте заложения Шурфа 30. Вид с юга

Рис. 439. ЛО-2025, Всеволожский район, Свердловское городское поселение, дер. Новосаратовка, кадастровый номер земельного участка: 47:07:0605001:423. Шурф 30. Зачистка по материку. Вид с юга

Рис. 440. ЛО-2025, Всеволожский район, Свердловское городское поселение, дер. Новосаратовка, кадастровый номер земельного участка: 47:07:0605001:423. Шурф 30. Северная стенка. Вид с юга

Рис. 441. ЛО-2025, Всеволожский район, Свердловское городское поселение, дер. Новосаратовка, кадастровый номер земельного участка: 47:07:0605001:423. Шурф 30. Северная стенка. Контрольный прокоп. Вид с юга

Рис. 442. ЛО-2025, Всеволожский район, Свердловское городское поселение, дер. Новосаратовка, кадастровый номер земельного участка: 47:07:0605001:423. Шурф 30. Рекультивация. Вид с юга

Рис. 443. ЛО-2025, Всеволожский район, Свердловское городское поселение, дер. Новосаратовка, кадастровый номер земельного участка: 47:07:0605001:423. Место заложения Шурфа 31. Вид с юга

Рис. 444. ЛО-2025, Всеволожский район, Свердловское городское поселение, дер. Новосаратовка, кадастровый номер земельного участка: 47:07:0605001:423. Поверхность на месте заложения Шурфа 31. Вид с юга

Рис. 445. ЛО-2025, Всеволожский район, Свердловское городское поселение, дер. Новосаратовка, кадастровый номер земельного участка: 47:07:0605001:423. Шурф 31. Зачистка по материку. Вид с юга

Рис. 446. ЛО-2025, Всеволожский район, Свердловское городское поселение, дер. Новосаратовка, кадастровый номер земельного участка: 47:07:0605001:423. Шурф 31. Северная стенка. Вид с юга

Рис. 447. ЛО-2025, Всеволожский район, Свердловское городское поселение, дер. Новосаратовка, кадастровый номер земельного участка: 47:07:0605001:423. Шурф 31. Северная стенка. Контрольный прокоп. Вид с юга

Рис. 448. ЛО-2025, Всеволожский район, Свердловское городское поселение, дер. Новосаратовка, кадастровый номер земельного участка: 47:07:0605001:423. Шурф 31. Рекультивация. Вид с юга

Рис. 449. ЛО-2025, Всеволожский район, Свердловское городское поселение, дер. Новосаратовка, кадастровый номер земельного участка: 47:07:0605001:422. Место заложения Шурфа 32. Вид с запада

Рис. 450. ЛО-2025, Всеволожский район, Свердловское городское поселение, дер. Новосаратовка, кадастровый номер земельного участка: 47:07:0605001:422. Поверхность на месте заложения Шурфа 32. Вид с запада

Рис. 451. ЛО-2025, Всеволожский район, Свердловское городское поселение, дер. Новосаратовка, кадастровый номер земельного участка: 47:07:0605001:422. Шурф 32. Зачистка по материку. Вид с запада

Рис. 452. ЛО-2025, Всеволожский район, Свердловское городское поселение, дер. Новосаратовка, кадастровый номер земельного участка: 47:07:0605001:422. Шурф 32. Восточная стенка. Вид с запада

Рис. 453. ЛО-2025, Всеволожский район, Свердловское городское поселение, дер. Новосаратовка, кадастровый номер земельного участка: 47:07:0605001:422. Шурф 32. Восточная стенка. Контрольный прокоп. Вид с запада

Рис. 454. ЛО-2025, Всеволожский район, Свердловское городское поселение, дер. Новосаратовка, кадастровый номер земельного участка: 47:07:0605001:422. Шурф 32. Рекультивация. Вид с запада

Рис. 455. ЛО-2025, Всеволожский район, Свердловское городское поселение, дер. Новосаратовка, кадастровый номер земельного участка: 47:07:0605001:422. Место заложения Шурфа 33. Вид с юга

Рис. 456. ЛО-2025, Всеволожский район, Свердловское городское поселение, дер. Новосаратовка, кадастровый номер земельного участка: 47:07:0605001:422. Поверхность на месте заложения Шурфа 33. Вид с юга

Рис. 457. ЛО-2025, Всеволожский район, Свердловское городское поселение, дер. Новосаратовка, кадастровый номер земельного участка: 47:07:0605001:422. Шурф 33. Зачистка по материку. Вид с юга

Рис. 458. ЛО-2025, Всеволожский район, Свердловское городское поселение, дер. Новосаратовка, кадастровый номер земельного участка: 47:07:0605001:422. Шурф 33. Северная стенка. Вид с юга

Рис. 459. ЛО-2025, Всеволожский район, Свердловское городское поселение, дер. Новосаратовка, кадастровый номер земельного участка: 47:07:0605001:422. Шурф 33. Северная стенка. Контрольный прокоп. Вид с юга

Рис. 460. ЛО-2025, Всеволожский район, Свердловское городское поселение, дер. Новосаратовка, кадастровый номер земельного участка: 47:07:0605001:422. Шурф 33. Рекультивация. Вид с юга

Рис. 461. ЛО-2025, Всеволожский район, Свердловское городское поселение, дер. Новосаратовка, кадастровый номер земельного участка: 47:07:0605001:422. Место заложения Шурфа 34. Вид с юга

Рис. 462. ЛО-2025, Всеволожский район, Свердловское городское поселение, дер. Новосаратовка, кадастровый номер земельного участка: 47:07:0605001:422. Поверхность на месте заложения Шурфа 34. Вид с юга

Рис. 463. ЛО-2025, Всеволожский район, Свердловское городское поселение, дер. Новосаратовка, кадастровый номер земельного участка: 47:07:0605001:422. Шурф 34. Зачистка по материку. Вид с юга

Рис. 464. ЛО-2025, Всеволожский район, Свердловское городское поселение, дер. Новосаратовка, кадастровый номер земельного участка: 47:07:0605001:422. Шурф 34. Северная стенка. Вид с юга

Рис. 465. ЛО-2025, Всеволожский район, Свердловское городское поселение, дер. Новосаратовка, кадастровый номер земельного участка: 47:07:0605001:422. Шурф 34. Северная стенка. Контрольный прокоп. Вид с юга

Рис. 466. ЛО-2025, Всеволожский район, Свердловское городское поселение, дер. Новосаратовка, кадастровый номер земельного участка: 47:07:0605001:422. Шурф 34. Рекультивация. Вид с юга

Рис. 467. ЛО-2025, Всеволожский район, Свердловское городское поселение, дер. Новосаратовка, кадастровый номер земельного участка: 47:07:0605001:422. Место заложения Шурфа 35. Вид с юга

Рис. 468. ЛО-2025, Всеволожский район, Свердловское городское поселение, дер. Новосаратовка, кадастровый номер земельного участка: 47:07:0605001:422. Поверхность на месте заложения Шурфа 35. Вид с юга

Рис. 469. ЛО-2025, Всеволожский район, Свердловское городское поселение, дер. Новосаратовка, кадастровый номер земельного участка: 47:07:0605001:422. Шурф 35. Зачистка по материку. Вид с юга

Рис. 470. ЛО-2025, Всеволожский район, Свердловское городское поселение, дер. Новосаратовка, кадастровый номер земельного участка: 47:07:0605001:422. Шурф 35. Северная стенка. Вид с юга

Рис. 471. ЛО-2025, Всеволожский район, Свердловское городское поселение, дер. Новосаратовка, кадастровый номер земельного участка: 47:07:0605001:422. Шурф 35. Северная стенка. Контрольный прокоп. Вид с юга

Рис. 472. ЛО-2025, Всеволожский район, Свердловское городское поселение, дер. Новосаратовка, кадастровый номер земельного участка: 47:07:0605001:422. Шурф 35. Рекультивация. Вид с юга

Рис. 473. ЛО-2025, Всеволожский район, Свердловское городское поселение, дер. Новосаратовка, кадастровый номер земельного участка: 47:07:0605001:422. Место заложения Шурфа 36. Вид с запада

Рис. 474. ЛО-2025, Всеволожский район, Свердловское городское поселение, дер. Новосаратовка, кадастровый номер земельного участка: 47:07:0605001:422. Поверхность на месте заложения Шурфа 36. Вид с запада

Рис. 475. ЛО-2025, Всеволожский район, Свердловское городское поселение, дер. Новосаратовка, кадастровый номер земельного участка: 47:07:0605001:422. Шурф 36. Зачистка по материку. Вид с запада

Рис. 476. ЛО-2025, Всеволожский район, Свердловское городское поселение, дер. Новосаратовка, кадастровый номер земельного участка: 47:07:0605001:422. Шурф 36. Восточная стенка. Вид с запада

Рис. 477. ЛО-2025, Всеволожский район, Свердловское городское поселение, дер. Новосаратовка, кадастровый номер земельного участка: 47:07:0605001:422. Шурф 36. Восточная стенка. Контрольный прокоп. Вид с запада

Рис. 478. ЛО-2025, Всеволожский район, Свердловское городское поселение, дер. Новосаратовка, кадастровый номер земельного участка: 47:07:0605001:422. Шурф 36. Рекультивация. Вид с запада

Рис. 479. ЛО-2025, Всеволожский район, Свердловское городское поселение, дер. Новосаратовка, кадастровый номер земельного участка: 47:07:0605001:422. Место заложения Шурфа 37. Вид с запада

Рис. 480. ЛО-2025, Всеволожский район, Свердловское городское поселение, дер. Новосаратовка, кадастровый номер земельного участка: 47:07:0605001:422. Поверхность на месте заложения Шурфа 37. Вид с запада

Рис. 481. ЛО-2025, Всеволожский район, Свердловское городское поселение, дер. Новосаратовка, кадастровый номер земельного участка: 47:07:0605001:422. Шурф 37. Зачистка по материку. Вид с запада

Рис. 482. ЛО-2025, Всеволожский район, Свердловское городское поселение, дер. Новосаратовка, кадастровый номер земельного участка: 47:07:0605001:422. Шурф 37. Восточная стенка. Вид с запада

Рис. 483. ЛО-2025, Всеволожский район, Свердловское городское поселение, дер. Новосаратовка, кадастровый номер земельного участка: 47:07:0605001:422. Шурф 37. Восточная стенка. Контрольный прокоп. Вид с запада

Рис. 484. ЛО-2025, Всеволожский район, Свердловское городское поселение, дер. Новосаратовка, кадастровый номер земельного участка: 47:07:0605001:422. Шурф 37. Рекультивация. Вид с запада

Рис. 485. ЛО-2025, Всеволожский район, Свердловское городское поселение, дер. Новосаратовка, кадастровый номер земельного участка: 47:07:0605001:422. Место заложения Шурфа 38. Вид с юга

Рис. 486. ЛО-2025, Всеволожский район, Свердловское городское поселение, дер. Новосаратовка, кадастровый номер земельного участка: 47:07:0605001:422. Поверхность на месте заложения Шурфа 38. Вид с юга

Рис. 487. ЛО-2025, Всеволожский район, Свердловское городское поселение, дер. Новосаратовка, кадастровый номер земельного участка: 47:07:0605001:422. Шурф 38. Зачистка по материку. Вид с юга

Рис. 488. ЛО-2025, Всеволожский район, Свердловское городское поселение, дер. Новосаратовка, кадастровый номер земельного участка: 47:07:0605001:422. Шурф 38. Северная стенка. Вид с юга

Рис. 489. ЛО-2025, Всеволожский район, Свердловское городское поселение, дер. Новосаратовка, кадастровый номер земельного участка: 47:07:0605001:422. Шурф 38. Северная стенка. Контрольный прокоп. Вид с юга

Рис. 490. ЛО-2025, Всеволожский район, Свердловское городское поселение, дер. Новосаратовка, кадастровый номер земельного участка: 47:07:0605001:422. Шурф 38. Рекультивация. Вид с юга

Рис. 491. ЛО-2025, Всеволожский район, Свердловское городское поселение, дер. Новосаратовка, кадастровый номер земельного участка: 47:07:0605001:422. Место заложения Шурфа 39. Вид с юга

Рис. 492. ЛО-2025, Всеволожский район, Свердловское городское поселение, дер. Новосаратовка, кадастровый номер земельного участка: 47:07:0605001:422. Поверхность на месте заложения Шурфа 39. Вид с юга

Рис. 493. ЛО-2025, Всеволожский район, Свердловское городское поселение, дер. Новосаратовка, кадастровый номер земельного участка: 47:07:0605001:422. Шурф 39. Зачистка по материку. Вид с юга

Рис. 494. ЛО-2025, Всеволожский район, Свердловское городское поселение, дер. Новосаратовка, кадастровый номер земельного участка: 47:07:0605001:422. Шурф 39. Северная стенка. Вид с юга

Рис. 495. ЛО-2025, Всеволожский район, Свердловское городское поселение, дер. Новосаратовка, кадастровый номер земельного участка: 47:07:0605001:422. Шурф 39. Северная стенка. Контрольный прокоп. Вид с юга

Рис. 496. ЛО-2025, Всеволожский район, Свердловское городское поселение, дер. Новосаратовка, кадастровый номер земельного участка: 47:07:0605001:422. Шурф 39. Рекультивация. Вид с юга

Рис. 497. ЛО-2025, Всеволожский район, Свердловское городское поселение, дер. Новосаратовка, кадастровый номер земельного участка: 47:07:0605001:422. Место заложения Шурфа 40. Вид с юга

Рис. 498. ЛО-2025, Всеволожский район, Свердловское городское поселение, дер. Новосаратовка, кадастровый номер земельного участка: 47:07:0605001:422. Поверхность на месте заложения Шурфа 40. Вид с юга

Рис. 499. ЛО-2025, Всеволожский район, Свердловское городское поселение, дер. Новосаратовка, кадастровый номер земельного участка: 47:07:0605001:422. Шурф 40. Зачистка по материку. Вид с юга

Рис. 500. ЛО-2025, Всеволожский район, Свердловское городское поселение, дер. Новосаратовка, кадастровый номер земельного участка: 47:07:0605001:422. Шурф 40. Северная стенка. Вид с юга

Рис. 501. ЛО-2025, Всеволожский район, Свердловское городское поселение, дер. Новосаратовка, кадастровый номер земельного участка: 47:07:0605001:422. Шурф 40. Северная стенка. Контрольный прокоп. Вид с юга

Рис. 502. ЛО-2025, Всеволожский район, Свердловское городское поселение, дер. Новосаратовка, кадастровый номер земельного участка: 47:07:0605001:422. Шурф 40. Рекультивация. Вид с юга

Рис. 503. ЛО-2025, Всеволожский район, Свердловское городское поселение, дер. Новосаратовка, кадастровый номер земельного участка: 47:07:0605001:422. Место заложения Шурфа 41. Вид с юга

Рис. 504. ЛО-2025, Всеволожский район, Свердловское городское поселение, дер. Новосаратовка, кадастровый номер земельного участка: 47:07:0605001:422. Поверхность на месте заложения Шурфа 41. Вид с юга

Рис. 505. ЛО-2025, Всеволожский район, Свердловское городское поселение, дер. Новосаратовка, кадастровый номер земельного участка: 47:07:0605001:422. Шурф 41. Зачистка по материку. Вид с юга

Рис. 506. ЛО-2025, Всеволожский район, Свердловское городское поселение, дер. Новосаратовка, кадастровый номер земельного участка: 47:07:0605001:422. Шурф 41. Северная стенка. Вид с юга

Рис. 507. ЛО-2025, Всеволожский район, Свердловское городское поселение, дер. Новосаратовка, кадастровый номер земельного участка: 47:07:0605001:422. Шурф 41. Северная стенка. Контрольный прокоп. Вид с юга

Рис. 508. ЛО-2025, Всеволожский район, Свердловское городское поселение, дер. Новосаратовка, кадастровый номер земельного участка: 47:07:0605001:422. Шурф 41. Рекультивация. Вид с юга

Рис. 509. ЛО-2025, Всеволожский район, Свердловское городское поселение, дер. Новосаратовка, кадастровый номер земельного участка: 47:07:0605001:422. Место заложения Шурфа 42. Вид с запада

Рис. 510. ЛО-2025, Всеволожский район, Свердловское городское поселение, дер. Новосаратовка, кадастровый номер земельного участка: 47:07:0605001:422. Поверхность на месте заложения Шурфа 42. Вид с запада

Рис. 511. ЛО-2025, Всеволожский район, Свердловское городское поселение, дер. Новосаратовка, кадастровый номер земельного участка: 47:07:0605001:422. Шурф 42. Зачистка по материку. Вид с запада

Рис. 512. ЛО-2025, Всеволожский район, Свердловское городское поселение, дер. Новосаратовка, кадастровый номер земельного участка: 47:07:0605001:422. Шурф 42. Восточная стенка. Вид с запада

Рис. 513. ЛО-2025, Всеволожский район, Свердловское городское поселение, дер. Новосаратовка, кадастровый номер земельного участка: 47:07:0605001:422. Шурф 42. Восточная стенка. Контрольный прокоп. Вид с запада

Рис. 514. ЛО-2025, Всеволожский район, Свердловское городское поселение, дер. Новосаратовка, кадастровый номер земельного участка: 47:07:0605001:422. Шурф 42. Рекультивация. Вид с запада

Рис. 515. ЛО-2025, Всеволожский район, Свердловское городское поселение, дер. Новосаратовка, кадастровый номер земельного участка: 47:07:0605001:422. Место заложения Шурфа 43. Вид с юга

Рис. 516. ЛО-2025, Всеволожский район, Свердловское городское поселение, дер. Новосаратовка, кадастровый номер земельного участка: 47:07:0605001:422. Поверхность на месте заложения Шурфа 43. Вид с юга

Рис. 517. ЛО-2025, Всеволожский район, Свердловское городское поселение, дер. Новосаратовка, кадастровый номер земельного участка: 47:07:0605001:422. Шурф 43. Зачистка по материку. Вид с юга

Рис. 518. ЛО-2025, Всеволожский район, Свердловское городское поселение, дер. Новосаратовка, кадастровый номер земельного участка: 47:07:0605001:422. Шурф 43. Северная стенка. Вид с юга

Рис. 519. ЛО-2025, Всеволожский район, Свердловское городское поселение, дер. Новосаратовка, кадастровый номер земельного участка: 47:07:0605001:422. Шурф 43. Северная стенка. Контрольный прокоп. Вид с юга

Рис. 520. ЛО-2025, Всеволожский район, Свердловское городское поселение, дер. Новосаратовка, кадастровый номер земельного участка: 47:07:0605001:422. Шурф 43. Рекультивация. Вид с юга

Рис. 521. ЛО-2025, Всеволожский район, Свердловское городское поселение, дер. Новосаратовка, кадастровый номер земельного участка: 47:07:0605001:422. Место заложения Шурфа 44. Вид с юга

Рис. 522. ЛО-2025, Всеволожский район, Свердловское городское поселение, дер. Новосаратовка, кадастровый номер земельного участка: 47:07:0605001:422. Поверхность на месте заложения Шурфа 44. Вид с юга

Рис. 523. ЛО-2025, Всеволожский район, Свердловское городское поселение, дер. Новосаратовка, кадастровый номер земельного участка: 47:07:0605001:422. Шурф 44. Зачистка по материку. Вид с юга

Рис. 524. ЛО-2025, Всеволожский район, Свердловское городское поселение, дер. Новосаратовка, кадастровый номер земельного участка: 47:07:0605001:422. Шурф 44. Северная стенка. Вид с юга

Рис. 525. ЛО-2025, Всеволожский район, Свердловское городское поселение, дер. Новосаратовка, кадастровый номер земельного участка: 47:07:0605001:422. Шурф 44. Северная стенка. Контрольный прокоп. Вид с юга

Рис. 526. ЛО-2025, Всеволожский район, Свердловское городское поселение, дер. Новосаратовка, кадастровый номер земельного участка: 47:07:0605001:422. Шурф 44. Рекультивация. Вид с юга

Рис. 527. ЛО-2025, Всеволожский район, Свердловское городское поселение, дер. Новосаратовка, кадастровый номер земельного участка: 47:07:0605001:422. Место заложения Шурфа 45. Вид с востока

Рис. 528. ЛО-2025, Всеволожский район, Свердловское городское поселение, дер. Новосаратовка, кадастровый номер земельного участка: 47:07:0605001:422. Поверхность на месте заложения Шурфа 45. Вид с востока

Рис. 529. ЛО-2025, Всеволожский район, Свердловское городское поселение, дер. Новосаратовка, кадастровый номер земельного участка: 47:07:0605001:422. Шурф 45. Зачистка по материку. Вид с востока

Рис. 530. ЛО-2025, Всеволожский район, Свердловское городское поселение, дер. Новосаратовка, кадастровый номер земельного участка: 47:07:0605001:422. Шурф 45. Западная стенка. Вид с востока

Рис. 531. ЛО-2025, Всеволожский район, Свердловское городское поселение, дер. Новосаратовка, кадастровый номер земельного участка: 47:07:0605001:422. Шурф 45. Западная стенка. Контрольный прокоп. Вид с востока

Рис. 532. ЛО-2025, Всеволожский район, Свердловское городское поселение, дер. Новосаратовка, кадастровый номер земельного участка: 47:07:0605001:422. Шурф 45. Рекультивация. Вид с востока

Рис. 533. ЛО-2025, Всеволожский район, Свердловское городское поселение, дер. Новосаратовка, кадастровый номер земельного участка: 47:07:0605001:422. Место заложения Шурфа 46. Вид с юга

Рис. 534. ЛО-2025, Всеволожский район, Свердловское городское поселение, дер. Новосаратовка, кадастровый номер земельного участка: 47:07:0605001:422. Поверхность на месте заложения Шурфа 46. Вид с юга

Рис. 535. ЛО-2025, Всеволожский район, Свердловское городское поселение, дер. Новосаратовка, кадастровый номер земельного участка: 47:07:0605001:422. Шурф 46. Зачистка по материку. Вид с юга

Рис. 536. ЛО-2025, Всеволожский район, Свердловское городское поселение, дер. Новосаратовка, кадастровый номер земельного участка: 47:07:0605001:422. Шурф 46. Северная стенка. Вид с юга

Рис. 537. ЛО-2025, Всеволожский район, Свердловское городское поселение, дер. Новосаратовка, кадастровый номер земельного участка: 47:07:0605001:422. Шурф 46. Северная стенка. Контрольный прокоп. Вид с юга

Рис. 538. ЛО-2025, Всеволожский район, Свердловское городское поселение, дер. Новосаратовка, кадастровый номер земельного участка: 47:07:0605001:422. Шурф 46. Рекультивация. Вид с юга

Рис. 539. ЛО-2025, Всеволожский район, Свердловское городское поселение, дер. Новосаратовка, кадастровый номер земельного участка: 47:07:0605001:422. Место заложения Шурфа 47. Вид с юга

Рис. 540. ЛО-2025, Всеволожский район, Свердловское городское поселение, дер. Новосаратовка, кадастровый номер земельного участка: 47:07:0605001:422. Поверхность на месте заложения Шурфа 47. Вид с юга

Рис. 541. ЛО-2025, Всеволожский район, Свердловское городское поселение, дер. Новосаратовка, кадастровый номер земельного участка: 47:07:0605001:422. Шурф 47. Зачистка по материку. Вид с юга

Рис. 542. ЛО-2025, Всеволожский район, Свердловское городское поселение, дер. Новосаратовка, кадастровый номер земельного участка: 47:07:0605001:422. Шурф 47. Северная стенка. Вид с юга

Рис. 543. ЛО-2025, Всеволожский район, Свердловское городское поселение, дер. Новосаратовка, кадастровый номер земельного участка: 47:07:0605001:422. Шурф 47. Северная стенка. Контрольный прокоп. Вид с юга

Рис. 544. ЛО-2025, Всеволожский район, Свердловское городское поселение, дер. Новосаратовка, кадастровый номер земельного участка: 47:07:0605001:422. Шурф 47. Рекультивация. Вид с юга

Рис. 545. ЛО-2025, Всеволожский район, Свердловское городское поселение, дер. Новосаратовка, кадастровый номер земельного участка: 47:07:0605001:422. Место заложения Шурфа 48. Вид с юга

Рис. 546. ЛО-2025, Всеволожский район, Свердловское городское поселение, дер. Новосаратовка, кадастровый номер земельного участка: 47:07:0605001:422. Поверхность на месте заложения Шурфа 48. Вид с юга

Рис. 547. ЛО-2025, Всеволожский район, Свердловское городское поселение, дер. Новосаратовка, кадастровый номер земельного участка: 47:07:0605001:422. Шурф 48. Зачистка по материку. Вид с юга

Рис. 548. ЛО-2025, Всеволожский район, Свердловское городское поселение, дер. Новосаратовка, кадастровый номер земельного участка: 47:07:0605001:422. Шурф 48. Северная стенка. Вид с юга

Рис. 549. ЛО-2025, Всеволожский район, Свердловское городское поселение, дер. Новосаратовка, кадастровый номер земельного участка: 47:07:0605001:422. Шурф 48. Северная стенка. Контрольный прокоп. Вид с юга

Рис. 550. ЛО-2025, Всеволожский район, Свердловское городское поселение, дер. Новосаратовка, кадастровый номер земельного участка: 47:07:0605001:422. Шурф 48. Рекультивация. Вид с юга

Рис. 551. ЛО-2025, Всеволожский район, Свердловское городское поселение, дер. Новосаратовка, кадастровый номер земельного участка: 47:07:0605001:422. Место заложения Шурфа 49. Вид с юга

Рис. 552. ЛО-2025, Всеволожский район, Свердловское городское поселение, дер. Новосаратовка, кадастровый номер земельного участка: 47:07:0605001:422. Поверхность на месте заложения Шурфа 49. Вид с юга

Рис. 553. ЛО-2025, Всеволожский район, Свердловское городское поселение, дер. Новосаратовка, кадастровый номер земельного участка: 47:07:0605001:422. Шурф 49. Зачистка по материку. Вид с юга

Рис. 554. ЛО-2025, Всеволожский район, Свердловское городское поселение, дер. Новосаратовка, кадастровый номер земельного участка: 47:07:0605001:422. Шурф 49. Северная стенка. Вид с юга

Рис. 555. ЛО-2025, Всеволожский район, Свердловское городское поселение, дер. Новосаратовка, кадастровый номер земельного участка: 47:07:0605001:422. Шурф 49. Северная стенка. Контрольный прокоп. Вид с юга

Рис. 556. ЛО-2025, Всеволожский район, Свердловское городское поселение, дер. Новосаратовка, кадастровый номер земельного участка: 47:07:0605001:422. Шурф 49. Рекультивация. Вид с юга

Рис. 557. ЛО-2025, Всеволожский район, Свердловское городское поселение, дер. Новосаратовка, кадастровый номер земельного участка: 47:07:0605001:422. Место заложения Шурфа 50. Вид с юга

Рис. 558. ЛО-2025, Всеволожский район, Свердловское городское поселение, дер. Новосаратовка, кадастровый номер земельного участка: 47:07:0605001:422. Поверхность на месте заложения Шурфа 50. Вид с юга

Рис. 559. ЛО-2025, Всеволожский район, Свердловское городское поселение, дер. Новосаратовка, кадастровый номер земельного участка: 47:07:0605001:422. Шурф 50. Зачистка по материку. Вид с юга

Рис. 560. ЛО-2025, Всеволожский район, Свердловское городское поселение, дер. Новосаратовка, кадастровый номер земельного участка: 47:07:0605001:422. Шурф 50. Северная стенка. Вид с юга

Рис. 561. ЛО-2025, Всеволожский район, Свердловское городское поселение, дер. Новосаратовка, кадастровый номер земельного участка: 47:07:0605001:422. Шурф 50. Северная стенка. Контрольный прокоп. Вид с юга

Рис. 562. ЛО-2025, Всеволожский район, Свердловское городское поселение, дер. Новосаратовка, кадастровый номер земельного участка: 47:07:0605001:422. Шурф 50. Рекультивация. Вид с юга

Рис. 563. ЛО-2025, Всеволожский район, Свердловское городское поселение, дер. Новосаратовка, кадастровый номер земельного участка: 47:07:0605001:421. Место заложения Шурфа 51. Вид с востока

Рис. 564. ЛО-2025, Всеволожский район, Свердловское городское поселение, дер. Новосаратовка, кадастровый номер земельного участка: 47:07:0605001:421. Поверхность на месте заложения Шурфа 51. Вид с востока

Рис. 565. ЛО-2025, Всеволожский район, Свердловское городское поселение, дер. Новосаратовка, кадастровый номер земельного участка: 47:07:0605001:421. Шурф 51. Зачистка по материку. Вид с востока

Рис. 566. ЛО-2025, Всеволожский район, Свердловское городское поселение, дер. Новосаратовка, кадастровый номер земельного участка: 47:07:0605001:421. Шурф 51. Западная стенка. Вид с востока

Рис. 567. ЛО-2025, Всеволожский район, Свердловское городское поселение, дер. Новосаратовка, кадастровый номер земельного участка: 47:07:0605001:421. Шурф 51. Западная стенка. Контрольный прокоп. Вид с востока

Рис. 568. ЛО-2025, Всеволожский район, Свердловское городское поселение, дер. Новосаратовка, кадастровый номер земельного участка: 47:07:0605001:421. Шурф 51. Рекультивация. Вид с востока

Рис. 569. ЛО-2025, Всеволожский район, Свердловское городское поселение, дер. Новосаратовка, кадастровый номер земельного участка: 47:07:0605001:421. Место заложения Шурфа 52. Вид с юга

Рис. 570. ЛО-2025, Всеволожский район, Свердловское городское поселение, дер. Новосаратовка, кадастровый номер земельного участка: 47:07:0605001:421. Поверхность на месте заложения Шурфа 52. Вид с юга

Рис. 571. ЛО-2025, Всеволожский район, Свердловское городское поселение, дер. Новосаратовка, кадастровый номер земельного участка: 47:07:0605001:421. Шурф 52. Зачистка по материку. Вид с юга

Рис. 572. ЛО-2025, Всеволожский район, Свердловское городское поселение, дер. Новосаратовка, кадастровый номер земельного участка: 47:07:0605001:421. Шурф 52. Северная стенка. Вид с юга

Рис. 573. ЛО-2025, Всеволожский район, Свердловское городское поселение, дер. Новосаратовка, кадастровый номер земельного участка: 47:07:0605001:421. Шурф 52. Северная стенка. Контрольный прокоп. Вид с юга

Рис. 574. ЛО-2025, Всеволожский район, Свердловское городское поселение, дер. Новосаратовка, кадастровый номер земельного участка: 47:07:0605001:421. Шурф 52. Рекультивация. Вид с юга

Рис. 575. ЛО-2025, Всеволожский район, Свердловское городское поселение, дер. Новосаратовка, кадастровый номер земельного участка: 47:07:0605001:421. Место заложения Шурфа 53. Вид с юга

Рис. 576. ЛО-2025, Всеволожский район, Свердловское городское поселение, дер. Новосаратовка, кадастровый номер земельного участка: 47:07:0605001:421. Поверхность на месте заложения Шурфа 53. Вид с юга

Рис. 577. ЛО-2025, Всеволожский район, Свердловское городское поселение, дер. Новосаратовка, кадастровый номер земельного участка: 47:07:0605001:421. Шурф 53. Зачистка по материку. Вид с юга

Рис. 578. ЛО-2025, Всеволожский район, Свердловское городское поселение, дер. Новосаратовка, кадастровый номер земельного участка: 47:07:0605001:421. Шурф 53. Северная стенка. Вид с юга

Рис. 579. ЛО-2025, Всеволожский район, Свердловское городское поселение, дер. Новосаратовка, кадастровый номер земельного участка: 47:07:0605001:421. Шурф 53. Северная стенка. Контрольный прокоп. Вид с юга

Рис. 580. ЛО-2025, Всеволожский район, Свердловское городское поселение, дер. Новосаратовка, кадастровый номер земельного участка: 47:07:0605001:421. Шурф 53. Рекультивация. Вид с юга

Рис. 581. ЛО-2025, Всеволожский район, Свердловское городское поселение, дер. Новосаратовка, кадастровый номер земельного участка: 47:07:0605001:421. Место заложения Шурфа 54. Вид с запада

Рис. 582. ЛО-2025, Всеволожский район, Свердловское городское поселение, дер. Новосаратовка, кадастровый номер земельного участка: 47:07:0605001:421. Поверхность на месте заложения Шурфа 54. Вид с запада

Рис. 583. ЛО-2025, Всеволожский район, Свердловское городское поселение, дер. Новосаратовка, кадастровый номер земельного участка: 47:07:0605001:421. Шурф 54. Зачистка по материку. Вид с запада

Рис. 584. ЛО-2025, Всеволожский район, Свердловское городское поселение, дер. Новосаратовка, кадастровый номер земельного участка: 47:07:0605001:421. Шурф 54. Восточная стенка. Вид с запада

Рис. 585. ЛО-2025, Всеволожский район, Свердловское городское поселение, дер. Новосаратовка, кадастровый номер земельного участка: 47:07:0605001:421. Шурф 54. Восточная стенка. Контрольный прокоп. Вид с запада

Рис. 586. ЛО-2025, Всеволожский район, Свердловское городское поселение, дер. Новосаратовка, кадастровый номер земельного участка: 47:07:0605001:421. Шурф 54. Рекультивация. Вид с запада

Рис. 587. ЛО-2025, Всеволожский район, Свердловское городское поселение, дер. Новосаратовка, кадастровый номер земельного участка: 47:07:0605001:421. Место заложения Шурфа 55. Вид с юга

Рис. 588. ЛО-2025, Всеволожский район, Свердловское городское поселение, дер. Новосаратовка, кадастровый номер земельного участка: 47:07:0605001:421. Поверхность на месте заложения Шурфа 55. Вид с юга

Рис. 589. ЛО-2025, Всеволожский район, Свердловское городское поселение, дер. Новосаратовка, кадастровый номер земельного участка: 47:07:0605001:421. Шурф 55. Зачистка по материку. Вид с юга

Рис. 590. ЛО-2025, Всеволожский район, Свердловское городское поселение, дер. Новосаратовка, кадастровый номер земельного участка: 47:07:0605001:421. Шурф 55. Северная стенка. Вид с юга

Рис. 591. ЛО-2025, Всеволожский район, Свердловское городское поселение, дер. Новосаратовка, кадастровый номер земельного участка: 47:07:0605001:421. Шурф 55. Северная стенка. Контрольный прокоп. Вид с юга

Рис. 592. ЛО-2025, Всеволожский район, Свердловское городское поселение, дер. Новосаратовка, кадастровый номер земельного участка: 47:07:0605001:421. Шурф 55. Рекультивация. Вид с юга

Рис. 593. ЛО-2025, Всеволожский район, Свердловское городское поселение, дер. Новосаратовка, кадастровый номер земельного участка: 47:07:0605001:421. Место заложения Шурфа 56. Вид с востока

Рис. 594. ЛО-2025, Всеволожский район, Свердловское городское поселение, дер. Новосаратовка, кадастровый номер земельного участка: 47:07:0605001:421. Поверхность на месте заложения Шурфа 56. Вид с востока

Рис. 595. ЛО-2025, Всеволожский район, Свердловское городское поселение, дер. Новосаратовка, кадастровый номер земельного участка: 47:07:0605001:421. Шурф 56. Зачистка по материку. Вид с востока

Рис. 596. ЛО-2025, Всеволожский район, Свердловское городское поселение, дер. Новосаратовка, кадастровый номер земельного участка: 47:07:0605001:421. Шурф 56. Западная стенка. Вид с востока

Рис. 597. ЛО-2025, Всеволожский район, Свердловское городское поселение, дер. Новосаратовка, кадастровый номер земельного участка: 47:07:0605001:421. Шурф 56. Западная стенка. Контрольный прокоп. Вид с востока

Рис. 598. ЛО-2025, Всеволожский район, Свердловское городское поселение, дер. Новосаратовка, кадастровый номер земельного участка: 47:07:0605001:421. Шурф 56. Рекультивация. Вид с востока

Рис. 599. ЛО-2025, Всеволожский район, Свердловское городское поселение, дер. Новосаратовка, кадастровый номер земельного участка: 47:07:0605001:421. Место заложения Шурфа 57. Вид с востока

Рис. 600. ЛО-2025, Всеволожский район, Свердловское городское поселение, дер. Новосаратовка, кадастровый номер земельного участка: 47:07:0605001:421. Поверхность на месте заложения Шурфа 57. Вид с востока

Рис. 601. ЛО-2025, Всеволожский район, Свердловское городское поселение, дер. Новосаратовка, кадастровый номер земельного участка: 47:07:0605001:421. Шурф 57. Зачистка по материку. Вид с востока

Рис. 602. ЛО-2025, Всеволожский район, Свердловское городское поселение, дер. Новосаратовка, кадастровый номер земельного участка: 47:07:0605001:421. Шурф 57. Западная стенка. Вид с востока

Рис. 603. ЛО-2025, Всеволожский район, Свердловское городское поселение, дер. Новосаратовка, кадастровый номер земельного участка: 47:07:0605001:421. Шурф 57. Западная стенка. Контрольный прокоп. Вид с востока

Рис. 604. ЛО-2025, Всеволожский район, Свердловское городское поселение, дер. Новосаратовка, кадастровый номер земельного участка: 47:07:0605001:421. Шурф 57. Рекультивация. Вид с востока

Рис. 605. ЛО-2025, Всеволожский район, Свердловское городское поселение, дер. Новосаратовка, кадастровый номер земельного участка: 47:07:0605001:421. Место заложения Шурфа 58. Вид с юга

Рис. 606. ЛО-2025, Всеволожский район, Свердловское городское поселение, дер. Новосаратовка, кадастровый номер земельного участка: 47:07:0605001:421. Поверхность на месте заложения Шурфа 58. Вид с юга

Рис. 607. ЛО-2025, Всеволожский район, Свердловское городское поселение, дер. Новосаратовка, кадастровый номер земельного участка: 47:07:0605001:421. Шурф 58. Зачистка по материку. Вид с юга

Рис. 608. ЛО-2025, Всеволожский район, Свердловское городское поселение, дер. Новосаратовка, кадастровый номер земельного участка: 47:07:0605001:421. Шурф 58. Северная стенка. Вид с юга

Рис. 609. ЛО-2025, Всеволожский район, Свердловское городское поселение, дер. Новосаратовка, кадастровый номер земельного участка: 47:07:0605001:421. Шурф 58. Северная стенка. Контрольный прокоп. Вид с юга

Рис. 610. ЛО-2025, Всеволожский район, Свердловское городское поселение, дер. Новосаратовка, кадастровый номер земельного участка: 47:07:0605001:421. Шурф 58. Рекультивация. Вид с юга

Рис. 611. ЛО-2025, Всеволожский район, Свердловское городское поселение, дер. Новосаратовка, кадастровый номер земельного участка: 47:07:0605001:421. Место заложения Шурфа 59. Вид с юга

Рис. 612. ЛО-2025, Всеволожский район, Свердловское городское поселение, дер. Новосаратовка, кадастровый номер земельного участка: 47:07:0605001:421. Поверхность на месте заложения Шурфа 59. Вид с юга

Рис. 613. ЛО-2025, Всеволожский район, Свердловское городское поселение, дер. Новосаратовка, кадастровый номер земельного участка: 47:07:0605001:421. Шурф 59. Зачистка по материку. Вид с юга

Рис. 614. ЛО-2025, Всеволожский район, Свердловское городское поселение, дер. Новосаратовка, кадастровый номер земельного участка: 47:07:0605001:421. Шурф 59. Северная стенка. Вид с юга

Рис. 615. ЛО-2025, Всеволожский район, Свердловское городское поселение, дер. Новосаратовка, кадастровый номер земельного участка: 47:07:0605001:421. Шурф 59. Северная стенка. Контрольный прокоп. Вид с юга

Рис. 616. ЛО-2025, Всеволожский район, Свердловское городское поселение, дер. Новосаратовка, кадастровый номер земельного участка: 47:07:0605001:421. Шурф 59. Рекультивация. Вид с юга

Рис. 617. ЛО-2025, Всеволожский район, Свердловское городское поселение, дер. Новосаратовка, кадастровый номер земельного участка: 47:07:0605001:421. Место заложения Шурфа 60. Вид с юга

Рис. 618. ЛО-2025, Всеволожский район, Свердловское городское поселение, дер. Новосаратовка, кадастровый номер земельного участка: 47:07:0605001:421. Поверхность на месте заложения Шурфа 60. Вид с юга

Рис. 619. ЛО-2025, Всеволожский район, Свердловское городское поселение, дер. Новосаратовка, кадастровый номер земельного участка: 47:07:0605001:421. Шурф 60. Зачистка по материку. Вид с юга

Рис. 620. ЛО-2025, Всеволожский район, Свердловское городское поселение, дер. Новосаратовка, кадастровый номер земельного участка: 47:07:0605001:421. Шурф 60. Северная стенка. Вид с юга

Рис. 621. ЛО-2025, Всеволожский район, Свердловское городское поселение, дер. Новосаратовка, кадастровый номер земельного участка: 47:07:0605001:421. Шурф 60. Северная стенка. Контрольный прокоп. Вид с юга

Рис. 622. ЛО-2025, Всеволожский район, Свердловское городское поселение, дер. Новосаратовка, кадастровый номер земельного участка: 47:07:0605001:421. Шурф 60. Рекультивация. Вид с юга

Рис. 623. ЛО-2025, Всеволожский район, Свердловское городское поселение, дер. Новосаратовка, кадастровый номер земельного участка: 47:07:0605001:421. Место заложения Шурфа 61. Вид с юга

Рис. 624. ЛО-2025, Всеволожский район, Свердловское городское поселение, дер. Новосаратовка, кадастровый номер земельного участка: 47:07:0605001:421. Поверхность на месте заложения Шурфа 61. Вид с юга

Рис. 625. ЛО-2025, Всеволожский район, Свердловское городское поселение, дер. Новосаратовка, кадастровый номер земельного участка: 47:07:0605001:421. Шурф 61. Зачистка по материку. Вид с юга

Рис. 626. ЛО-2025, Всеволожский район, Свердловское городское поселение, дер. Новосаратовка, кадастровый номер земельного участка: 47:07:0605001:421. Шурф 61. Северная стенка. Вид с юга

Рис. 627. ЛО-2025, Всеволожский район, Свердловское городское поселение, дер. Новосаратовка, кадастровый номер земельного участка: 47:07:0605001:421. Шурф 61. Северная стенка. Контрольный прокоп. Вид с юга

Рис. 628. ЛО-2025, Всеволожский район, Свердловское городское поселение, дер. Новосаратовка, кадастровый номер земельного участка: 47:07:0605001:421. Шурф 61. Рекультивация. Вид с юга

Рис. 629. ЛО-2025, Всеволожский район, Свердловское городское поселение, дер. Новосаратовка, кадастровый номер земельного участка: 47:07:0605001:421. Место заложения Шурфа 62. Вид с юга

Рис. 630. ЛО-2025, Всеволожский район, Свердловское городское поселение, дер. Новосаратовка, кадастровый номер земельного участка: 47:07:0605001:421. Поверхность на месте заложения Шурфа 62. Вид с юга

Рис. 631. ЛО-2025, Всеволожский район, Свердловское городское поселение, дер. Новосаратовка, кадастровый номер земельного участка: 47:07:0605001:421. Шурф 62. Зачистка по материку. Вид с юга

Рис. 632. ЛО-2025, Всеволожский район, Свердловское городское поселение, дер. Новосаратовка, кадастровый номер земельного участка: 47:07:0605001:421. Шурф 62. Северная стенка. Вид с юга

Рис. 633. ЛО-2025, Всеволожский район, Свердловское городское поселение, дер. Новосаратовка, кадастровый номер земельного участка: 47:07:0605001:421. Шурф 62. Северная стенка. Контрольный прокоп. Вид с юга

Рис. 634. ЛО-2025, Всеволожский район, Свердловское городское поселение, дер. Новосаратовка, кадастровый номер земельного участка: 47:07:0605001:421. Шурф 62. Рекультивация. Вид с юга

Рис. 635. ЛО-2025, Всеволожский район, Свердловское городское поселение, дер. Новосаратовка, кадастровый номер земельного участка: 47:07:0605001:421. Место заложения Шурфа 63. Вид с юга

Рис. 636. ЛО-2025, Всеволожский район, Свердловское городское поселение, дер. Новосаратовка, кадастровый номер земельного участка: 47:07:0605001:421. Поверхность на месте заложения Шурфа 63. Вид с юга

Рис. 637. ЛО-2025, Всеволожский район, Свердловское городское поселение, дер. Новосаратовка, кадастровый номер земельного участка: 47:07:0605001:421. Шурф 63. Зачистка по материку. Вид с юга

Рис. 638. ЛО-2025, Всеволожский район, Свердловское городское поселение, дер. Новосаратовка, кадастровый номер земельного участка: 47:07:0605001:421. Шурф 63. Северная стенка. Вид с юга

Рис. 639. ЛО-2025, Всеволожский район, Свердловское городское поселение, дер. Новосаратовка, кадастровый номер земельного участка: 47:07:0605001:421. Шурф 63. Северная стенка. Контрольный прокоп. Вид с юга

Рис. 640. ЛО-2025, Всеволожский район, Свердловское городское поселение, дер. Новосаратовка, кадастровый номер земельного участка: 47:07:0605001:421. Шурф 63. Рекультивация. Вид с юга

Рис. 641. ЛО-2025, Всеволожский район, Свердловское городское поселение, дер. Новосаратовка, кадастровый номер земельного участка: 47:07:0605001:421. Место заложения Шурфа 64. Вид с юга

Рис. 642. ЛО-2025, Всеволожский район, Свердловское городское поселение, дер. Новосаратовка, кадастровый номер земельного участка: 47:07:0605001:421. Поверхность на месте заложения Шурфа 64. Вид с юга

Рис. 643. ЛО-2025, Всеволожский район, Свердловское городское поселение, дер. Новосаратовка, кадастровый номер земельного участка: 47:07:0605001:421. Шурф 64. Зачистка по материку. Вид с юга

Рис. 644. ЛО-2025, Всеволожский район, Свердловское городское поселение, дер. Новосаратовка, кадастровый номер земельного участка: 47:07:0605001:421. Шурф 64. Северная стенка. Вид с юга

Рис. 645. ЛО-2025, Всеволожский район, Свердловское городское поселение, дер. Новосаратовка, кадастровый номер земельного участка: 47:07:0605001:421. Шурф 64. Северная стенка. Контрольный прокоп. Вид с юга

Рис. 646. ЛО-2025, Всеволожский район, Свердловское городское поселение, дер. Новосаратовка, кадастровый номер земельного участка: 47:07:0605001:421. Шурф 64. Рекультивация. Вид с юга

Рис. 647. ЛО-2025, Всеволожский район, Свердловское городское поселение, дер. Новосаратовка, кадастровый номер земельного участка: 47:07:0605001:421. Место заложения Шурфа 65. Вид с запада

Рис. 648. ЛО-2025, Всеволожский район, Свердловское городское поселение, дер. Новосаратовка, кадастровый номер земельного участка: 47:07:0605001:421. Поверхность на месте заложения Шурфа 65. Вид с запада

Рис. 649. ЛО-2025, Всеволожский район, Свердловское городское поселение, дер. Новосаратовка, кадастровый номер земельного участка: 47:07:0605001:421. Шурф 65. Зачистка по материку. Вид с запада

Рис. 650. ЛО-2025, Всеволожский район, Свердловское городское поселение, дер. Новосаратовка, кадастровый номер земельного участка: 47:07:0605001:421. Шурф 65. Восточная стенка. Вид с запада

Рис. 651. ЛО-2025, Всеволожский район, Свердловское городское поселение, дер. Новосаратовка, кадастровый номер земельного участка: 47:07:0605001:421. Шурф 65. Восточная стенка. Контрольный прокоп. Вид с запада

Рис. 652. ЛО-2025, Всеволожский район, Свердловское городское поселение, дер. Новосаратовка, кадастровый номер земельного участка: 47:07:0605001:421. Шурф 65. Рекультивация. Вид с запада

Рис. 653. ЛО-2025, Всеволожский район, Свердловское городское поселение, дер. Новосаратовка, кадастровый номер земельного участка: 47:07:0605001:421. Место заложения Шурфа 66. Вид с юга

Рис. 654. ЛО-2025, Всеволожский район, Свердловское городское поселение, дер. Новосаратовка, кадастровый номер земельного участка: 47:07:0605001:421. Поверхность на месте заложения Шурфа 66. Вид с юга

Рис. 655. ЛО-2025, Всеволожский район, Свердловское городское поселение, дер. Новосаратовка, кадастровый номер земельного участка: 47:07:0605001:421. Шурф 66. Зачистка по материку. Вид с юга

Рис. 656. ЛО-2025, Всеволожский район, Свердловское городское поселение, дер. Новосаратовка, кадастровый номер земельного участка: 47:07:0605001:421. Шурф 66. Северная стенка. Вид с юга

Рис. 657. ЛО-2025, Всеволожский район, Свердловское городское поселение, дер. Новосаратовка, кадастровый номер земельного участка: 47:07:0605001:421. Шурф 66. Северная стенка. Контрольный прокоп. Вид с юга

Рис. 658. ЛО-2025, Всеволожский район, Свердловское городское поселение, дер. Новосаратовка, кадастровый номер земельного участка: 47:07:0605001:421. Шурф 66. Рекультивация. Вид с юга

Рис. 659. ЛО-2025, Всеволожский район, Свердловское городское поселение, дер. Новосаратовка, кадастровый номер земельного участка: 47:07:0605001:421. Место заложения Шурфа 67. Вид с юга

Рис. 660. ЛО-2025, Всеволожский район, Свердловское городское поселение, дер. Новосаратовка, кадастровый номер земельного участка: 47:07:0605001:421. Поверхность на месте заложения Шурфа 67. Вид с юга

Рис. 661. ЛО-2025, Всеволожский район, Свердловское городское поселение, дер. Новосаратовка, кадастровый номер земельного участка: 47:07:0605001:421. Шурф 67. Зачистка по материку. Вид с юга

Рис. 662. ЛО-2025, Всеволожский район, Свердловское городское поселение, дер. Новосаратовка, кадастровый номер земельного участка: 47:07:0605001:421. Шурф 67. Северная стенка. Вид с юга

Рис. 663. ЛО-2025, Всеволожский район, Свердловское городское поселение, дер. Новосаратовка, кадастровый номер земельного участка: 47:07:0605001:421. Шурф 67. Северная стенка. Контрольный прокоп. Вид с юга

Рис. 664. ЛО-2025, Всеволожский район, Свердловское городское поселение, дер. Новосаратовка, кадастровый номер земельного участка: 47:07:0605001:421. Шурф 67. Рекультивация. Вид с юга

Рис. 665. ЛО-2025, Всеволожский район, Свердловское городское поселение, дер. Новосаратовка, кадастровый номер земельного участка: 47:07:0605001:421. Место заложения Шурфа 68. Вид с юга

Рис. 666. ЛО-2025, Всеволожский район, Свердловское городское поселение, дер. Новосаратовка, кадастровый номер земельного участка: 47:07:0605001:421. Поверхность на месте заложения Шурфа 68. Вид с юга

Рис. 667. ЛО-2025, Всеволожский район, Свердловское городское поселение, дер. Новосаратовка, кадастровый номер земельного участка: 47:07:0605001:421. Шурф 68. Зачистка по материку. Вид с юга

Рис. 668. ЛО-2025, Всеволожский район, Свердловское городское поселение, дер. Новосаратовка, кадастровый номер земельного участка: 47:07:0605001:421. Шурф 68. Северная стенка. Вид с юга

Рис. 669. ЛО-2025, Всеволожский район, Свердловское городское поселение, дер. Новосаратовка, кадастровый номер земельного участка: 47:07:0605001:421. Шурф 68. Северная стенка. Контрольный прокоп. Вид с юга

Рис. 670. ЛО-2025, Всеволожский район, Свердловское городское поселение, дер. Новосаратовка, кадастровый номер земельного участка: 47:07:0605001:421. Шурф 68. Рекультивация. Вид с юга

Рис. 671. ЛО-2025, Всеволожский район, Свердловское городское поселение, дер. Новосаратовка, кадастровый номер земельного участка: 47:07:0605001:421. Место заложения Шурфа 69. Вид с востока

Рис. 672. ЛО-2025, Всеволожский район, Свердловское городское поселение, дер. Новосаратовка, кадастровый номер земельного участка: 47:07:0605001:421. Поверхность на месте заложения Шурфа 69. Вид с востока

Рис. 673. ЛО-2025, Всеволожский район, Свердловское городское поселение, дер. Новосаратовка, кадастровый номер земельного участка: 47:07:0605001:421. Шурф 69. Зачистка по материку. Вид с востока

Рис. 674. ЛО-2025, Всеволожский район, Свердловское городское поселение, дер. Новосаратовка, кадастровый номер земельного участка: 47:07:0605001:421. Шурф 69. Западная стенка. Вид с востока

Рис. 675. ЛО-2025, Всеволожский район, Свердловское городское поселение, дер. Новосаратовка, кадастровый номер земельного участка: 47:07:0605001:421. Шурф 69. Западная стенка. Контрольный прокоп. Вид с востока

Рис. 676. ЛО-2025, Всеволожский район, Свердловское городское поселение, дер. Новосаратовка, кадастровый номер земельного участка: 47:07:0605001:421. Шурф 69. Рекультивация. Вид с востока

Рис. 677. ЛО-2025, Всеволожский район, Свердловское городское поселение, дер. Новосаратовка, кадастровый номер земельного участка: 47:07:0605001:421. Место заложения Шурфа 70. Вид с юга

Рис. 678. ЛО-2025, Всеволожский район, Свердловское городское поселение, дер. Новосаратовка, кадастровый номер земельного участка: 47:07:0605001:421. Поверхность на месте заложения Шурфа 70. Вид с юга

Рис. 679. ЛО-2025, Всеволожский район, Свердловское городское поселение, дер. Новосаратовка, кадастровый номер земельного участка: 47:07:0605001:421. Шурф 70. Зачистка по материку. Вид с юга

Рис. 680. ЛО-2025, Всеволожский район, Свердловское городское поселение, дер. Новосаратовка, кадастровый номер земельного участка: 47:07:0605001:421. Шурф 70. Северная стенка. Вид с юга

Рис. 681. ЛО-2025, Всеволожский район, Свердловское городское поселение, дер. Новосаратовка, кадастровый номер земельного участка: 47:07:0605001:421. Шурф 70. Северная стенка. Контрольный прокоп. Вид с юга

Рис. 682. ЛО-2025, Всеволожский район, Свердловское городское поселение, дер. Новосаратовка, кадастровый номер земельного участка: 47:07:0605001:421. Шурф 70. Рекультивация. Вид с юга

Рис. 683. ЛО-2025, Всеволожский район, Свердловское городское поселение, дер. Новосаратовка, кадастровый номер земельного участка: 47:07:0605001:421. Место заложения Шурфа 71. Вид с запада

Рис. 684. ЛО-2025, Всеволожский район, Свердловское городское поселение, дер. Новосаратовка, кадастровый номер земельного участка: 47:07:0605001:421. Поверхность на месте заложения Шурфа 71. Вид с запада

Рис. 685. ЛО-2025, Всеволожский район, Свердловское городское поселение, дер. Новосаратовка, кадастровый номер земельного участка: 47:07:0605001:421. Шурф 71. Зачистка по материку. Вид с запада

Рис. 686. ЛО-2025, Всеволожский район, Свердловское городское поселение, дер. Новосаратовка, кадастровый номер земельного участка: 47:07:0605001:421. Шурф 71. Восточная стенка. Вид с запада

Рис. 687. ЛО-2025, Всеволожский район, Свердловское городское поселение, дер. Новосаратовка, кадастровый номер земельного участка: 47:07:0605001:421. Шурф 71. Восточная стенка. Контрольный прокоп. Вид с запада

Рис. 688. ЛО-2025, Всеволожский район, Свердловское городское поселение, дер. Новосаратовка, кадастровый номер земельного участка: 47:07:0605001:421. Шурф 71. Рекультивация. Вид с запада

Рис. 689. ЛО-2025, Всеволожский район, Свердловское городское поселение, дер. Новосаратовка, кадастровый номер земельного участка: 47:07:0605001:421. Место заложения Шурфа 72. Вид с юга

Рис. 690. ЛО-2025, Всеволожский район, Свердловское городское поселение, дер. Новосаратовка, кадастровый номер земельного участка: 47:07:0605001:421. Поверхность на месте заложения Шурфа 72. Вид с юга

Рис. 691. ЛО-2025, Всеволожский район, Свердловское городское поселение, дер. Новосаратовка, кадастровый номер земельного участка: 47:07:0605001:421. Шурф 72. Зачистка по материку. Вид с юга

Рис. 692. ЛО-2025, Всеволожский район, Свердловское городское поселение, дер. Новосаратовка, кадастровый номер земельного участка: 47:07:0605001:421. Шурф 72. Северная стенка. Вид с юга

Рис. 693. ЛО-2025, Всеволожский район, Свердловское городское поселение, дер. Новосаратовка, кадастровый номер земельного участка: 47:07:0605001:421. Шурф 72. Северная стенка. Контрольный прокоп. Вид с юга

Рис. 694. ЛО-2025, Всеволожский район, Свердловское городское поселение, дер. Новосаратовка, кадастровый номер земельного участка: 47:07:0605001:421. Шурф 72. Рекультивация. Вид с юга

Рис. 695. ЛО-2025, Всеволожский район, Свердловское городское поселение, дер. Новосаратовка, кадастровый номер земельного участка: 47:07:0605001:421. Место заложения Шурфа 73. Вид с юга

Рис. 696. ЛО-2025, Всеволожский район, Свердловское городское поселение, дер. Новосаратовка, кадастровый номер земельного участка: 47:07:0605001:421. Поверхность на месте заложения Шурфа 73. Вид с юга

Рис. 697. ЛО-2025, Всеволожский район, Свердловское городское поселение, дер. Новосаратовка, кадастровый номер земельного участка: 47:07:0605001:421. Шурф 73. Зачистка по материку. Вид с юга

Рис. 698. ЛО-2025, Всеволожский район, Свердловское городское поселение, дер. Новосаратовка, кадастровый номер земельного участка: 47:07:0605001:421. Шурф 73. Северная стенка. Вид с юга

Рис. 699. ЛО-2025, Всеволожский район, Свердловское городское поселение, дер. Новосаратовка, кадастровый номер земельного участка: 47:07:0605001:421. Шурф 73. Северная стенка. Контрольный прокоп. Вид с юга

Рис. 700. ЛО-2025, Всеволожский район, Свердловское городское поселение, дер. Новосаратовка, кадастровый номер земельного участка: 47:07:0605001:421. Шурф 73. Рекультивация. Вид с юга

Рис. 701. ЛО-2025, Всеволожский район, Свердловское городское поселение, дер. Новосаратовка, кадастровый номер земельного участка: 47:07:0605001:421. Место заложения Шурфа 74. Вид с запада

Рис. 702. ЛО-2025, Всеволожский район, Свердловское городское поселение, дер. Новосаратовка, кадастровый номер земельного участка: 47:07:0605001:421. Поверхность на месте заложения Шурфа 74. Вид с запада

Рис. 703. ЛО-2025, Всеволожский район, Свердловское городское поселение, дер. Новосаратовка, кадастровый номер земельного участка: 47:07:0605001:421. Шурф 74. Зачистка по материку. Вид с запада

Рис. 704. ЛО-2025, Всеволожский район, Свердловское городское поселение, дер. Новосаратовка, кадастровый номер земельного участка: 47:07:0605001:421. Шурф 74. Восточная стенка. Вид с запада

Рис. 705. ЛО-2025, Всеволожский район, Свердловское городское поселение, дер. Новосаратовка, кадастровый номер земельного участка:

47:07:0605001:421. Шурф 74. Восточная стенка. Контрольный прокоп. Вид с запада

Рис. 706. ЛО-2025, Всеволожский район, Свердловское городское поселение, дер. Новосаратовка, кадастровый номер земельного участка: 47:07:0605001:421. Шурф 74. Рекультивация. Вид с запада

Рис. 707. ЛО-2025, Всеволожский район, Свердловское городское поселение, дер. Новосаратовка, кадастровый номер земельного участка: 47:07:0605001:421. Место заложения Шурфа 75. Вид с юга

Рис. 708. ЛО-2025, Всеволожский район, Свердловское городское поселение, дер. Новосаратовка, кадастровый номер земельного участка: 47:07:0605001:421. Поверхность на месте заложения Шурфа 75. Вид с юга

Рис. 709. ЛО-2025, Всеволожский район, Свердловское городское поселение, дер. Новосаратовка, кадастровый номер земельного участка: 47:07:0605001:421. Шурф 75. Зачистка по материку. Вид с юга

Рис. 710. ЛО-2025, Всеволожский район, Свердловское городское поселение, дер. Новосаратовка, кадастровый номер земельного участка: 47:07:0605001:421. Шурф 75. Северная стенка. Вид с юга

Рис. 711. ЛО-2025, Всеволожский район, Свердловское городское поселение, дер. Новосаратовка, кадастровый номер земельного участка: 47:07:0605001:421. Шурф 75. Северная стенка. Контрольный прокоп. Вид с юга

Рис. 712. ЛО-2025, Всеволожский район, Свердловское городское поселение, дер. Новосаратовка, кадастровый номер земельного участка: 47:07:0605001:421. Шурф 75. Рекультивация. Вид с юга

Рис. 713. ЛО-2025, Всеволожский район, Свердловское городское поселение, дер. Новосаратовка, кадастровый номер земельного участка: 47:07:0605001:421. Место заложения Шурфа 76. Вид с юга

Рис. 714. ЛО-2025, Всеволожский район, Свердловское городское поселение, дер. Новосаратовка, кадастровый номер земельного участка: 47:07:0605001:421. Поверхность на месте заложения Шурфа 76. Вид с юга

Рис. 715. ЛО-2025, Всеволожский район, Свердловское городское поселение, дер. Новосаратовка, кадастровый номер земельного участка: 47:07:0605001:421. Шурф 76. Зачистка по материку. Вид с юга

Рис. 716. ЛО-2025, Всеволожский район, Свердловское городское поселение, дер. Новосаратовка, кадастровый номер земельного участка: 47:07:0605001:421. Шурф 76. Северная стенка. Вид с юга

Рис. 717. ЛО-2025, Всеволожский район, Свердловское городское поселение, дер. Новосаратовка, кадастровый номер земельного участка: 47:07:0605001:421. Шурф 76. Северная стенка. Контрольный прокоп. Вид с юга

Рис. 718. ЛО-2025, Всеволожский район, Свердловское городское поселение, дер. Новосаратовка, кадастровый номер земельного участка: 47:07:0605001:421. Шурф 76. Рекультивация. Вид с юга

Рис. 719. ЛО-2025, Всеволожский район, Свердловское городское поселение, дер. Новосаратовка, кадастровый номер земельного участка: 47:07:0605001:421. Место заложения Шурфа 77. Вид с востока

Рис. 720. ЛО-2025, Всеволожский район, Свердловское городское поселение, дер. Новосаратовка, кадастровый номер земельного участка: 47:07:0605001:421. Поверхность на месте заложения Шурфа 77. Вид с востока

Рис. 721. ЛО-2025, Всеволожский район, Свердловское городское поселение, дер. Новосаратовка, кадастровый номер земельного участка: 47:07:0605001:421. Шурф 77. Зачистка по материку. Вид с востока

Рис. 722. ЛО-2025, Всеволожский район, Свердловское городское поселение, дер. Новосаратовка, кадастровый номер земельного участка: 47:07:0605001:421. Шурф 77. Западная стенка. Вид с востока

Рис. 723. ЛО-2025, Всеволожский район, Свердловское городское поселение, дер. Новосаратовка, кадастровый номер земельного участка: 47:07:0605001:421. Шурф 77. Западная стенка. Контрольный прокоп. Вид с востока

Рис. 724. ЛО-2025, Всеволожский район, Свердловское городское поселение, дер. Новосаратовка, кадастровый номер земельного участка: 47:07:0605001:421. Шурф 77. Рекультивация. Вид с востока

Рис. 725. ЛО-2025, Всеволожский район, Свердловское городское поселение, дер. Новосаратовка, кадастровый номер земельного участка: 47:07:0605001:421. Место заложения Шурфа 78. Вид с востока

Рис. 726. ЛО-2025, Всеволожский район, Свердловское городское поселение, дер. Новосаратовка, кадастровый номер земельного участка: 47:07:0605001:421. Поверхность на месте заложения Шурфа 78. Вид с востока

Рис. 727. ЛО-2025, Всеволожский район, Свердловское городское поселение, дер. Новосаратовка, кадастровый номер земельного участка: 47:07:0605001:421. Шурф 78. Зачистка по материку. Вид с востока

Рис. 728. ЛО-2025, Всеволожский район, Свердловское городское поселение, дер. Новосаратовка, кадастровый номер земельного участка: 47:07:0605001:421. Шурф 78. Западная стенка. Вид с востока

Рис. 729. ЛО-2025, Всеволожский район, Свердловское городское поселение, дер. Новосаратовка, кадастровый номер земельного участка: 47:07:0605001:421. Шурф 78. Западная стенка. Контрольный прокоп. Вид с востока

Рис. 730. ЛО-2025, Всеволожский район, Свердловское городское поселение, дер. Новосаратовка, кадастровый номер земельного участка: 47:07:0605001:421. Шурф 78. Рекультивация. Вид с востока

Рис. 731. ЛО-2025, Всеволожский район, Свердловское городское поселение, дер. Новосаратовка, кадастровый номер земельного участка: 47:07:0605001:421. Место заложения Шурфа 79. Вид с юга

Рис. 732. ЛО-2025, Всеволожский район, Свердловское городское поселение, дер. Новосаратовка, кадастровый номер земельного участка: 47:07:0605001:421. Поверхность на месте заложения Шурфа 79. Вид с юга

Рис. 733. ЛО-2025, Всеволожский район, Свердловское городское поселение, дер. Новосаратовка, кадастровый номер земельного участка: 47:07:0605001:421. Шурф 79. Зачистка по материку. Вид с юга

Рис. 734. ЛО-2025, Всеволожский район, Свердловское городское поселение, дер. Новосаратовка, кадастровый номер земельного участка: 47:07:0605001:421. Шурф 79. Северная стенка. Вид с юга

Рис. 735. ЛО-2025, Всеволожский район, Свердловское городское поселение, дер. Новосаратовка, кадастровый номер земельного участка: 47:07:0605001:421. Шурф 79. Северная стенка. Контрольный прокоп. Вид с юга

Рис. 736. ЛО-2025, Всеволожский район, Свердловское городское поселение, дер. Новосаратовка, кадастровый номер земельного участка: 47:07:0605001:421. Шурф 79. Рекультивация. Вид с юга

Рис. 737. ЛО-2025, Всеволожский район, Свердловское городское поселение, дер. Новосаратовка, кадастровый номер земельного участка: 47:07:0605001:421. Место заложения Шурфа 80. Вид с юга

Рис. 738. ЛО-2025, Всеволожский район, Свердловское городское поселение, дер. Новосаратовка, кадастровый номер земельного участка: 47:07:0605001:421. Поверхность на месте заложения Шурфа 80. Вид с юга

Рис. 739. ЛО-2025, Всеволожский район, Свердловское городское поселение, дер. Новосаратовка, кадастровый номер земельного участка: 47:07:0605001:421. Шурф 80. Зачистка по материку. Вид с юга

Рис. 740. ЛО-2025, Всеволожский район, Свердловское городское поселение, дер. Новосаратовка, кадастровый номер земельного участка: 47:07:0605001:421. Шурф 80. Северная стенка. Вид с юга

Рис. 741. ЛО-2025, Всеволожский район, Свердловское городское поселение, дер. Новосаратовка, кадастровый номер земельного участка: 47:07:0605001:421. Шурф 80. Северная стенка. Контрольный прокоп. Вид с юга

Рис. 742. ЛО-2025, Всеволожский район, Свердловское городское поселение, дер. Новосаратовка, кадастровый номер земельного участка: 47:07:0605001:421. Шурф 80. Рекультивация. Вид с юга

Рис. 743. ЛО-2025, Всеволожский район, Свердловское городское поселение, дер. Новосаратовка, кадастровый номер земельного участка: 47:07:0605001:421. Место заложения Шурфа 81. Вид с юга

Рис. 744. ЛО-2025, Всеволожский район, Свердловское городское поселение, дер. Новосаратовка, кадастровый номер земельного участка: 47:07:0605001:421. Поверхность на месте заложения Шурфа 81. Вид с юга

Рис. 745. ЛО-2025, Всеволожский район, Свердловское городское поселение, дер. Новосаратовка, кадастровый номер земельного участка: 47:07:0605001:421. Шурф 81. Зачистка по материку. Вид с юга

Рис. 746. ЛО-2025, Всеволожский район, Свердловское городское поселение, дер. Новосаратовка, кадастровый номер земельного участка: 47:07:0605001:421. Шурф 81. Северная стенка. Вид с юга

Рис. 747. ЛО-2025, Всеволожский район, Свердловское городское поселение, дер. Новосаратовка, кадастровый номер земельного участка: 47:07:0605001:421. Шурф 81. Северная стенка. Контрольный прокоп. Вид с юга

Рис. 748. ЛО-2025, Всеволожский район, Свердловское городское поселение, дер. Новосаратовка, кадастровый номер земельного участка: 47:07:0605001:421. Шурф 81. Рекультивация. Вид с юга

Рис. 749. ЛО-2025, Всеволожский район, Свердловское городское поселение, дер. Новосаратовка, кадастровый номер земельного участка: 47:07:0605001:421. Место заложения Шурфа 82. Вид с юга

Рис. 750. ЛО-2025, Всеволожский район, Свердловское городское поселение, дер. Новосаратовка, кадастровый номер земельного участка: 47:07:0605001:421. Поверхность на месте заложения Шурфа 82. Вид с юга

Рис. 751. ЛО-2025, Всеволожский район, Свердловское городское поселение, дер. Новосаратовка, кадастровый номер земельного участка: 47:07:0605001:421. Шурф 82. Зачистка по материку. Вид с юга

Рис. 752. ЛО-2025, Всеволожский район, Свердловское городское поселение, дер. Новосаратовка, кадастровый номер земельного участка: 47:07:0605001:421. Шурф 82. Северная стенка. Вид с юга

Рис. 753. ЛО-2025, Всеволожский район, Свердловское городское поселение, дер. Новосаратовка, кадастровый номер земельного участка: 47:07:0605001:421. Шурф 82. Северная стенка. Контрольный прокоп. Вид с юга

Рис. 754. ЛО-2025, Всеволожский район, Свердловское городское поселение, дер. Новосаратовка, кадастровый номер земельного участка: 47:07:0605001:421. Шурф 82. Рекультивация. Вид с юга

Рис. 755. ЛО-2025, Всеволожский район, Свердловское городское поселение, дер. Новосаратовка, кадастровый номер земельного участка: 47:07:0605001:421. Место заложения Шурфа 83. Вид с юга

Рис. 756. ЛО-2025, Всеволожский район, Свердловское городское поселение, дер. Новосаратовка, кадастровый номер земельного участка: 47:07:0605001:421. Поверхность на месте заложения Шурфа 83. Вид с юга

Рис. 757. ЛО-2025, Всеволожский район, Свердловское городское поселение, дер. Новосаратовка, кадастровый номер земельного участка: 47:07:0605001:421. Шурф 83. Зачистка по материку. Вид с юга

Рис. 758. ЛО-2025, Всеволожский район, Свердловское городское поселение, дер. Новосаратовка, кадастровый номер земельного участка: 47:07:0605001:421. Шурф 83. Северная стенка. Вид с юга

Рис. 759. ЛО-2025, Всеволожский район, Свердловское городское поселение, дер. Новосаратовка, кадастровый номер земельного участка: 47:07:0605001:421. Шурф 83. Северная стенка. Контрольный прокоп. Вид с юга

Рис. 760. ЛО-2025, Всеволожский район, Свердловское городское поселение, дер. Новосаратовка, кадастровый номер земельного участка: 47:07:0605001:421. Шурф 83. Рекультивация. Вид с юга

Рис. 761. ЛО-2025, Всеволожский район, Свердловское городское поселение, дер. Новосаратовка, кадастровый номер земельного участка: 47:07:0605001:421. Место заложения Шурфа 84. Вид с юга

Рис. 762. ЛО-2025, Всеволожский район, Свердловское городское поселение, дер. Новосаратовка, кадастровый номер земельного участка: 47:07:0605001:421. Поверхность на месте заложения Шурфа 84. Вид с юга

Рис. 763. ЛО-2025, Всеволожский район, Свердловское городское поселение, дер. Новосаратовка, кадастровый номер земельного участка: 47:07:0605001:421. Шурф 84. Зачистка по материку. Вид с юга

Рис. 764. ЛО-2025, Всеволожский район, Свердловское городское поселение, дер. Новосаратовка, кадастровый номер земельного участка: 47:07:0605001:421. Шурф 84. Северная стенка. Вид с юга

Рис. 765. ЛО-2025, Всеволожский район, Свердловское городское поселение, дер. Новосаратовка, кадастровый номер земельного участка: 47:07:0605001:421. Шурф 84. Северная стенка. Контрольный прокоп. Вид с юга

Рис. 766. ЛО-2025, Всеволожский район, Свердловское городское поселение, дер. Новосаратовка, кадастровый номер земельного участка: 47:07:0605001:421. Шурф 84. Рекультивация. Вид с юга

Рис. 767. ЛО-2025, Всеволожский район, Свердловское городское поселение, дер. Новосаратовка, кадастровый номер земельного участка: 47:07:0605001:421. Место заложения Шурфа 85. Вид с юга

Рис. 768. ЛО-2025, Всеволожский район, Свердловское городское поселение, дер. Новосаратовка, кадастровый номер земельного участка: 47:07:0605001:421. Поверхность на месте заложения Шурфа 85. Вид с юга

Рис. 769. ЛО-2025, Всеволожский район, Свердловское городское поселение, дер. Новосаратовка, кадастровый номер земельного участка: 47:07:0605001:421. Шурф 85. Зачистка по материку. Вид с юга

Рис. 770. ЛО-2025, Всеволожский район, Свердловское городское поселение, дер. Новосаратовка, кадастровый номер земельного участка: 47:07:0605001:421. Шурф 85. Северная стенка. Вид с юга

Рис. 771. ЛО-2025, Всеволожский район, Свердловское городское поселение, дер. Новосаратовка, кадастровый номер земельного участка: 47:07:0605001:421. Шурф 85. Северная стенка. Контрольный прокоп. Вид с юга

Рис. 772. ЛО-2025, Всеволожский район, Свердловское городское поселение, дер. Новосаратовка, кадастровый номер земельного участка: 47:07:0605001:421. Шурф 85. Рекультивация. Вид с юга

Рис. 773. ЛО-2025, Всеволожский район, Свердловское городское поселение, дер. Новосаратовка, кадастровый номер земельного участка: 47:07:0605001:421. Место заложения Шурфа 86. Вид с юга

Рис. 774. ЛО-2025, Всеволожский район, Свердловское городское поселение, дер. Новосаратовка, кадастровый номер земельного участка: 47:07:0605001:421. Поверхность на месте заложения Шурфа 86. Вид с юга

Рис. 775. ЛО-2025, Всеволожский район, Свердловское городское поселение, дер. Новосаратовка, кадастровый номер земельного участка: 47:07:0605001:421. Шурф 86. Зачистка по материку. Вид с юга

Рис. 776. ЛО-2025, Всеволожский район, Свердловское городское поселение, дер. Новосаратовка, кадастровый номер земельного участка: 47:07:0605001:421. Шурф 86. Северная стенка. Вид с юга

Рис. 777. ЛО-2025, Всеволожский район, Свердловское городское поселение, дер. Новосаратовка, кадастровый номер земельного участка: 47:07:0605001:421. Шурф 86. Северная стенка. Контрольный прокоп. Вид с юга

Рис. 778. ЛО-2025, Всеволожский район, Свердловское городское поселение, дер. Новосаратовка, кадастровый номер земельного участка: 47:07:0605001:421. Шурф 86. Рекультивация. Вид с юга

Рис. 779. ЛО-2025, Всеволожский район, Свердловское городское поселение, дер. Новосаратовка, кадастровый номер земельного участка: 47:07:0605001:421. Место заложения Шурфа 87. Вид с юга

Рис. 780. ЛО-2025, Всеволожский район, Свердловское городское поселение, дер. Новосаратовка, кадастровый номер земельного участка: 47:07:0605001:421. Поверхность на месте заложения Шурфа 87. Вид с юга

Рис. 781. ЛО-2025, Всеволожский район, Свердловское городское поселение, дер. Новосаратовка, кадастровый номер земельного участка: 47:07:0605001:421. Шурф 87. Зачистка по материку. Вид с юга

Рис. 782. ЛО-2025, Всеволожский район, Свердловское городское поселение, дер. Новосаратовка, кадастровый номер земельного участка: 47:07:0605001:421. Шурф 87. Северная стенка. Вид с юга

Рис. 783. ЛО-2025, Всеволожский район, Свердловское городское поселение, дер. Новосаратовка, кадастровый номер земельного участка: 47:07:0605001:421. Шурф 87. Северная стенка. Контрольный прокоп. Вид с юга

Рис. 784. ЛО-2025, Всеволожский район, Свердловское городское поселение, дер. Новосаратовка, кадастровый номер земельного участка: 47:07:0605001:421. Шурф 87. Рекультивация. Вид с юга

Рис. 785. ЛО-2025, Всеволожский район, Свердловское городское поселение, дер. Новосаратовка, кадастровый номер земельного участка: 47:07:0605001:421. Место заложения Шурфа 88. Вид с юга

Рис. 786. ЛО-2025, Всеволожский район, Свердловское городское поселение, дер. Новосаратовка, кадастровый номер земельного участка: 47:07:0605001:421. Поверхность на месте заложения Шурфа 88. Вид с юга

Рис. 787. ЛО-2025, Всеволожский район, Свердловское городское поселение, дер. Новосаратовка, кадастровый номер земельного участка: 47:07:0605001:421. Шурф 88. Зачистка по материку. Вид с юга

Рис. 788. ЛО-2025, Всеволожский район, Свердловское городское поселение, дер. Новосаратовка, кадастровый номер земельного участка: 47:07:0605001:421. Шурф 88. Северная стенка. Вид с юга

Рис. 789. ЛО-2025, Всеволожский район, Свердловское городское поселение, дер. Новосаратовка, кадастровый номер земельного участка: 47:07:0605001:421. Шурф 88. Северная стенка. Контрольный прокоп. Вид с юга

Рис. 790. ЛО-2025, Всеволожский район, Свердловское городское поселение, дер. Новосаратовка, кадастровый номер земельного участка: 47:07:0605001:421. Шурф 88. Рекультивация. Вид с юга

Рис. 791. ЛО-2025, Всеволожский район, Свердловское городское поселение, дер. Новосаратовка, кадастровый номер земельного участка: 47:07:0605001:416. Место заложения Шурфа 89. Вид с юга

Рис. 792. ЛО-2025, Всеволожский район, Свердловское городское поселение, дер. Новосаратовка, кадастровый номер земельного участка: 47:07:0605001:416. Поверхность на месте заложения Шурфа 89. Вид с юга

Рис. 793. ЛО-2025, Всеволожский район, Свердловское городское поселение, дер. Новосаратовка, кадастровый номер земельного участка: 47:07:0605001:416. Шурф 89. Зачистка по материку. Вид с юга

Рис. 794. ЛО-2025, Всеволожский район, Свердловское городское поселение, дер. Новосаратовка, кадастровый номер земельного участка: 47:07:0605001:416. Шурф 89. Северная стенка. Вид с юга

Рис. 795. ЛО-2025, Всеволожский район, Свердловское городское поселение, дер. Новосаратовка, кадастровый номер земельного участка: 47:07:0605001:416. Шурф 89. Северная стенка. Контрольный прокоп. Вид с юга

Рис. 796. ЛО-2025, Всеволожский район, Свердловское городское поселение, дер. Новосаратовка, кадастровый номер земельного участка: 47:07:0605001:416. Шурф 89. Рекультивация. Вид с юга

Рис. 797. ЛО-2025, Всеволожский район, Свердловское городское поселение, дер. Новосаратовка, кадастровый номер земельного участка: 47:07:0605001:416. Место заложения Шурфа 90. Вид с юга

Рис. 798. ЛО-2025, Всеволожский район, Свердловское городское поселение, дер. Новосаратовка, кадастровый номер земельного участка: 47:07:0605001:416. Поверхность на месте заложения Шурфа 90. Вид с юга

Рис. 799. ЛО-2025, Всеволожский район, Свердловское городское поселение, дер. Новосаратовка, кадастровый номер земельного участка: 47:07:0605001:416. Шурф 90. Зачистка по материку. Вид с юга

Рис. 800. ЛО-2025, Всеволожский район, Свердловское городское поселение, дер. Новосаратовка, кадастровый номер земельного участка: 47:07:0605001:416. Шурф 90. Северная стенка. Вид с юга

Рис. 801. ЛО-2025, Всеволожский район, Свердловское городское поселение, дер. Новосаратовка, кадастровый номер земельного участка: 47:07:0605001:416. Шурф 90. Северная стенка. Контрольный прокоп. Вид с юга

Рис. 802. ЛО-2025, Всеволожский район, Свердловское городское поселение, дер. Новосаратовка, кадастровый номер земельного участка: 47:07:0605001:416. Шурф 90. Рекультивация. Вид с юга

Рис. 803. ЛО-2025, Всеволожский район, Свердловское городское поселение, дер. Новосаратовка, кадастровый номер земельного участка: 47:07:0605001:416. Место заложения Шурфа 91. Вид с юга

Рис. 804. ЛО-2025, Всеволожский район, Свердловское городское поселение, дер. Новосаратовка, кадастровый номер земельного участка: 47:07:0605001:416. Поверхность на месте заложения Шурфа 91. Вид с юга

Рис. 805. ЛО-2025, Всеволожский район, Свердловское городское поселение, дер. Новосаратовка, кадастровый номер земельного участка: 47:07:0605001:416. Шурф 91. Зачистка по материку. Вид с юга

Рис. 806. ЛО-2025, Всеволожский район, Свердловское городское поселение, дер. Новосаратовка, кадастровый номер земельного участка: 47:07:0605001:416. Шурф 91. Северная стенка. Вид с юга

Рис. 807. ЛО-2025, Всеволожский район, Свердловское городское поселение, дер. Новосаратовка, кадастровый номер земельного участка: 47:07:0605001:416. Шурф 91. Северная стенка. Контрольный прокоп. Вид с юга

Рис. 808. ЛО-2025, Всеволожский район, Свердловское городское поселение, дер. Новосаратовка, кадастровый номер земельного участка: 47:07:0605001:416. Шурф 91. Рекультивация. Вид с юга

Рис. 809. ЛО-2025, Всеволожский район, Свердловское городское поселение, дер. Новосаратовка, кадастровый номер земельного участка: 47:07:0605001:416. Место заложения Шурфа 92. Вид с юга

Рис. 810. ЛО-2025, Всеволожский район, Свердловское городское поселение, дер. Новосаратовка, кадастровый номер земельного участка: 47:07:0605001:416. Поверхность на месте заложения Шурфа 92. Вид с юга

Рис. 811. ЛО-2025, Всеволожский район, Свердловское городское поселение, дер. Новосаратовка, кадастровый номер земельного участка: 47:07:0605001:416. Шурф 92. Зачистка по материку. Вид с юга

Рис. 812. ЛО-2025, Всеволожский район, Свердловское городское поселение, дер. Новосаратовка, кадастровый номер земельного участка: 47:07:0605001:416. Шурф 92. Северная стенка. Вид с юга

Рис. 813. ЛО-2025, Всеволожский район, Свердловское городское поселение, дер. Новосаратовка, кадастровый номер земельного участка: 47:07:0605001:416. Шурф 92. Северная стенка. Контрольный прокоп. Вид с юга

Рис. 814. ЛО-2025, Всеволожский район, Свердловское городское поселение, дер. Новосаратовка, кадастровый номер земельного участка: 47:07:0605001:416. Шурф 92. Рекультивация. Вид с юга

Рис. 815. ЛО-2025, Всеволожский район, Свердловское городское поселение, дер. Новосаратовка, кадастровый номер земельного участка: 47:07:0605001:416. Место заложения Шурфа 93. Вид с юга

Рис. 816. ЛО-2025, Всеволожский район, Свердловское городское поселение, дер. Новосаратовка, кадастровый номер земельного участка: 47:07:0605001:416. Поверхность на месте заложения Шурфа 93. Вид с юга

Рис. 817. ЛО-2025, Всеволожский район, Свердловское городское поселение, дер. Новосаратовка, кадастровый номер земельного участка: 47:07:0605001:416. Шурф 93. Зачистка по материку. Вид с юга

Рис. 818. ЛО-2025, Всеволожский район, Свердловское городское поселение, дер. Новосаратовка, кадастровый номер земельного участка: 47:07:0605001:416. Шурф 93. Северная стенка. Вид с юга

Рис. 819. ЛО-2025, Всеволожский район, Свердловское городское поселение, дер. Новосаратовка, кадастровый номер земельного участка: 47:07:0605001:416. Шурф 93. Северная стенка. Контрольный прокоп. Вид с юга

Рис. 820. ЛО-2025, Всеволожский район, Свердловское городское поселение, дер. Новосаратовка, кадастровый номер земельного участка: 47:07:0605001:416. Шурф 93. Рекультивация. Вид с юга

Рис. 821. ЛО-2025, Всеволожский район, Свердловское городское поселение, дер. Новосаратовка, кадастровый номер земельного участка: 47:07:0605001:416. Место заложения Шурфа 94. Вид с юга

Рис. 822. ЛО-2025, Всеволожский район, Свердловское городское поселение, дер. Новосаратовка, кадастровый номер земельного участка: 47:07:0605001:416. Поверхность на месте заложения Шурфа 94. Вид с юга

Рис. 823. ЛО-2025, Всеволожский район, Свердловское городское поселение, дер. Новосаратовка, кадастровый номер земельного участка: 47:07:0605001:416. Шурф 94. Зачистка по материку. Вид с юга

Рис. 824. ЛО-2025, Всеволожский район, Свердловское городское поселение, дер. Новосаратовка, кадастровый номер земельного участка: 47:07:0605001:416. Шурф 94. Северная стенка. Вид с юга

Рис. 825. ЛО-2025, Всеволожский район, Свердловское городское поселение, дер. Новосаратовка, кадастровый номер земельного участка: 47:07:0605001:416. Шурф 94. Северная стенка. Контрольный прокоп. Вид с юга

Рис. 826. ЛО-2025, Всеволожский район, Свердловское городское поселение, дер. Новосаратовка, кадастровый номер земельного участка: 47:07:0605001:416. Шурф 94. Рекультивация. Вид с юга

Рис. 827. ЛО-2025, Всеволожский район, Свердловское городское поселение, дер. Новосаратовка, кадастровый номер земельного участка: 47:07:0605001:416. Место заложения Шурфа 95. Вид с юга

Рис. 828. ЛО-2025, Всеволожский район, Свердловское городское поселение, дер. Новосаратовка, кадастровый номер земельного участка: 47:07:0605001:416. Поверхность на месте заложения Шурфа 95. Вид с юга

Рис. 829. ЛО-2025, Всеволожский район, Свердловское городское поселение, дер. Новосаратовка, кадастровый номер земельного участка: 47:07:0605001:416. Шурф 95. Зачистка по материку. Вид с юга

Рис. 830. ЛО-2025, Всеволожский район, Свердловское городское поселение, дер. Новосаратовка, кадастровый номер земельного участка: 47:07:0605001:416. Шурф 95. Северная стенка. Вид с юга

Рис. 831. ЛО-2025, Всеволожский район, Свердловское городское поселение, дер. Новосаратовка, кадастровый номер земельного участка: 47:07:0605001:416. Шурф 95. Северная стенка. Контрольный прокоп. Вид с юга

Рис. 832. ЛО-2025, Всеволожский район, Свердловское городское поселение, дер. Новосаратовка, кадастровый номер земельного участка: 47:07:0605001:416. Шурф 95. Рекультивация. Вид с юга

Рис. 833. ЛО-2025, Всеволожский район, Свердловское городское поселение, дер. Новосаратовка, кадастровый номер земельного участка: 47:07:0605001:416. Место заложения Шурфа 96. Вид с востока

Рис. 834. ЛО-2025, Всеволожский район, Свердловское городское поселение, дер. Новосаратовка, кадастровый номер земельного участка: 47:07:0605001:416. Поверхность на месте заложения Шурфа 96. Вид с востока

Рис. 835. ЛО-2025, Всеволожский район, Свердловское городское поселение, дер. Новосаратовка, кадастровый номер земельного участка: 47:07:0605001:416. Шурф 96. Зачистка по материку. Вид с востока

Рис. 836. ЛО-2025, Всеволожский район, Свердловское городское поселение, дер. Новосаратовка, кадастровый номер земельного участка: 47:07:0605001:416. Шурф 96. Западная стенка. Вид с востока

Рис. 837. ЛО-2025, Всеволожский район, Свердловское городское поселение, дер. Новосаратовка, кадастровый номер земельного участка: 47:07:0605001:416. Шурф 96. Западная стенка. Контрольный прокоп. Вид с востока

Рис. 838. ЛО-2025, Всеволожский район, Свердловское городское поселение, дер. Новосаратовка, кадастровый номер земельного участка: 47:07:0605001:416. Шурф 96. Рекультивация. Вид с востока

Рис. 839. ЛО-2025, Всеволожский район, Свердловское городское поселение, дер. Новосаратовка, кадастровый номер земельного участка: 47:07:0605001:415. Место заложения Шурфа 97. Вид с юга

Рис. 840. ЛО-2025, Всеволожский район, Свердловское городское поселение, дер. Новосаратовка, кадастровый номер земельного участка: 47:07:0605001:415. Поверхность на месте заложения Шурфа 97. Вид с юга

Рис. 841. ЛО-2025, Всеволожский район, Свердловское городское поселение, дер. Новосаратовка, кадастровый номер земельного участка: 47:07:0605001:415. Шурф 97. Зачистка по материку. Вид с юга

Рис. 842. ЛО-2025, Всеволожский район, Свердловское городское поселение, дер. Новосаратовка, кадастровый номер земельного участка: 47:07:0605001:415. Шурф 97. Северная стенка. Вид с юга

Рис. 843. ЛО-2025, Всеволожский район, Свердловское городское поселение, дер. Новосаратовка, кадастровый номер земельного участка: 47:07:0605001:415. Шурф 97. Северная стенка. Контрольный прокоп. Вид с юга

Рис. 844. ЛО-2025, Всеволожский район, Свердловское городское поселение, дер. Новосаратовка, кадастровый номер земельного участка: 47:07:0605001:415. Шурф 97. Рекультивация. Вид с юга

Рис. 845. ЛО-2025, Всеволожский район, Свердловское городское поселение, дер. Новосаратовка, кадастровый номер земельного участка: 47:07:0605001:415. Место заложения Шурфа 98. Вид с юга

Рис. 846. ЛО-2025, Всеволожский район, Свердловское городское поселение, дер. Новосаратовка, кадастровый номер земельного участка: 47:07:0605001:415. Поверхность на месте заложения Шурфа 98. Вид с юга

Рис. 847. ЛО-2025, Всеволожский район, Свердловское городское поселение, дер. Новосаратовка, кадастровый номер земельного участка: 47:07:0605001:415. Шурф 98. Зачистка по материку. Вид с юга

Рис. 848. ЛО-2025, Всеволожский район, Свердловское городское поселение, дер. Новосаратовка, кадастровый номер земельного участка: 47:07:0605001:415. Шурф 98. Северная стенка. Вид с юга

Рис. 849. ЛО-2025, Всеволожский район, Свердловское городское поселение, дер. Новосаратовка, кадастровый номер земельного участка: 47:07:0605001:415. Шурф 98. Северная стенка. Контрольный прокоп. Вид с юга

Рис. 850. ЛО-2025, Всеволожский район, Свердловское городское поселение, дер. Новосаратовка, кадастровый номер земельного участка: 47:07:0605001:415. Шурф 98. Рекультивация. Вид с юга

Рис. 851. ЛО-2025, Всеволожский район, Свердловское городское поселение, дер. Новосаратовка, кадастровый номер земельного участка: 47:07:0605001:415. Место заложения Шурфа 99. Вид с юга

Рис. 852. ЛО-2025, Всеволожский район, Свердловское городское поселение, дер. Новосаратовка, кадастровый номер земельного участка: 47:07:0605001:415. Поверхность на месте заложения Шурфа 99. Вид с юга

Рис. 853. ЛО-2025, Всеволожский район, Свердловское городское поселение, дер. Новосаратовка, кадастровый номер земельного участка: 47:07:0605001:415. Шурф 99. Зачистка по материку. Вид с юга

Рис. 854. ЛО-2025, Всеволожский район, Свердловское городское поселение, дер. Новосаратовка, кадастровый номер земельного участка: 47:07:0605001:415. Шурф 99. Северная стенка. Вид с юга

Рис. 855. ЛО-2025, Всеволожский район, Свердловское городское поселение, дер. Новосаратовка, кадастровый номер земельного участка: 47:07:0605001:415. Шурф 99. Северная стенка. Контрольный прокоп. Вид с юга

Рис. 856. ЛО-2025, Всеволожский район, Свердловское городское поселение, дер. Новосаратовка, кадастровый номер земельного участка: 47:07:0605001:415. Шурф 99. Рекультивация. Вид с юга

Рис. 857. ЛО-2025, Всеволожский район, Свердловское городское поселение, дер. Новосаратовка, кадастровый номер земельного участка: 47:07:0605001:409. Место заложения Шурфа 100. Вид с юга

Рис. 858. ЛО-2025, Всеволожский район, Свердловское городское поселение, дер. Новосаратовка, кадастровый номер земельного участка: 47:07:0605001:409. Поверхность на месте заложения Шурфа 100. Вид с юга

Рис. 859. ЛО-2025, Всеволожский район, Свердловское городское поселение, дер. Новосаратовка, кадастровый номер земельного участка: 47:07:0605001:409. Шурф 100. Зачистка по материку. Вид с юга

Рис. 860. ЛО-2025, Всеволожский район, Свердловское городское поселение, дер. Новосаратовка, кадастровый номер земельного участка: 47:07:0605001:409. Шурф 100. Северная стенка. Вид с юга

Рис. 861. ЛО-2025, Всеволожский район, Свердловское городское поселение, дер. Новосаратовка, кадастровый номер земельного участка: 47:07:0605001:409. Шурф 100. Северная стенка. Контрольный прокоп. Вид с юга

Рис. 862. ЛО-2025, Всеволожский район, Свердловское городское поселение, дер. Новосаратовка, кадастровый номер земельного участка: 47:07:0605001:409. Шурф 100. Рекультивация. Вид с юга

Рис. 863. ЛО-2025, Всеволожский район, Свердловское городское поселение, дер. Новосаратовка, кадастровый номер земельного участка: 47:07:0605001:409. Место заложения Шурфа 101. Вид с юга

Рис. 864. ЛО-2025, Всеволожский район, Свердловское городское поселение, дер. Новосаратовка, кадастровый номер земельного участка: 47:07:0605001:409. Поверхность на месте заложения Шурфа 101. Вид с юга

Рис. 865. ЛО-2025, Всеволожский район, Свердловское городское поселение, дер. Новосаратовка, кадастровый номер земельного участка: 47:07:0605001:409. Шурф 101. Зачистка по материку. Вид с юга

Рис. 866. ЛО-2025, Всеволожский район, Свердловское городское поселение, дер. Новосаратовка, кадастровый номер земельного участка: 47:07:0605001:409. Шурф 101. Северная стенка. Вид с юга

Рис. 867. ЛО-2025, Всеволожский район, Свердловское городское поселение, дер. Новосаратовка, кадастровый номер земельного участка: 47:07:0605001:409. Шурф 101. Северная стенка. Контрольный прокоп. Вид с юга

Рис. 868. ЛО-2025, Всеволожский район, Свердловское городское поселение, дер. Новосаратовка, кадастровый номер земельного участка: 47:07:0605001:409. Шурф 101. Рекультивация. Вид с юга

Рис. 869. ЛО-2025, Всеволожский район, Свердловское городское поселение, дер. Новосаратовка, кадастровый номер земельного участка: 47:07:0605001:409. Место заложения Шурфа 102. Вид с севера

Рис. 870. ЛО-2025, Всеволожский район, Свердловское городское поселение, дер. Новосаратовка, кадастровый номер земельного участка: 47:07:0605001:409. Поверхность на месте заложения Шурфа 102. Вид с севера

Рис. 871. ЛО-2025, Всеволожский район, Свердловское городское поселение, дер. Новосаратовка, кадастровый номер земельного участка: 47:07:0605001:409. Шурф 102. Зачистка по материку. Вид с севера

Рис. 872. ЛО-2025, Всеволожский район, Свердловское городское поселение, дер. Новосаратовка, кадастровый номер земельного участка: 47:07:0605001:409. Шурф 102. Южная стенка. Вид с севера

Рис. 873. ЛО-2025, Всеволожский район, Свердловское городское поселение, дер. Новосаратовка, кадастровый номер земельного участка: 47:07:0605001:409. Шурф 102. Южная стенка. Контрольный прокоп. Вид с севера

Рис. 874. ЛО-2025, Всеволожский район, Свердловское городское поселение, дер. Новосаратовка, кадастровый номер земельного участка: 47:07:0605001:409. Шурф 102. Рекультивация. Вид с севера

Рис. 875. ЛО-2025, Всеволожский район, Свердловское городское поселение, дер. Новосаратовка, кадастровый номер земельного участка: 47:07:0605001:409. Место заложения Шурфа 103. Вид с юга

Рис. 876. ЛО-2025, Всеволожский район, Свердловское городское поселение, дер. Новосаратовка, кадастровый номер земельного участка: 47:07:0605001:409. Поверхность на месте заложения Шурфа 103. Вид с юга

Рис. 877. ЛО-2025, Всеволожский район, Свердловское городское поселение, дер. Новосаратовка, кадастровый номер земельного участка: 47:07:0605001:409. Шурф 103. Зачистка по материку. Вид с юга

Рис. 878. ЛО-2025, Всеволожский район, Свердловское городское поселение, дер. Новосаратовка, кадастровый номер земельного участка: 47:07:0605001:409. Шурф 103. Северная стенка. Вид с юга

Рис. 879. ЛО-2025, Всеволожский район, Свердловское городское поселение, дер. Новосаратовка, кадастровый номер земельного участка: 47:07:0605001:409. Шурф 103. Северная стенка. Контрольный прокоп. Вид с юга

Рис. 880. ЛО-2025, Всеволожский район, Свердловское городское поселение, дер. Новосаратовка, кадастровый номер земельного участка: 47:07:0605001:409. Шурф 103. Рекультивация. Вид с юга

Рис. 881. ЛО-2025, Всеволожский район, Свердловское городское поселение, дер. Новосаратовка, кадастровый номер земельного участка: 47:07:0605001:409. Место заложения Шурфа 104. Вид с юга

Рис. 882. ЛО-2025, Всеволожский район, Свердловское городское поселение, дер. Новосаратовка, кадастровый номер земельного участка: 47:07:0605001:409. Поверхность на месте заложения Шурфа 104. Вид с юга

Рис. 883. ЛО-2025, Всеволожский район, Свердловское городское поселение, дер. Новосаратовка, кадастровый номер земельного участка: 47:07:0605001:409. Шурф 104. Зачистка по материку. Вид с юга

Рис. 884. ЛО-2025, Всеволожский район, Свердловское городское поселение, дер. Новосаратовка, кадастровый номер земельного участка: 47:07:0605001:409. Шурф 104. Северная стенка. Вид с юга

Рис. 885. ЛО-2025, Всеволожский район, Свердловское городское поселение, дер. Новосаратовка, кадастровый номер земельного участка: 47:07:0605001:409. Шурф 104. Северная стенка. Контрольный прокоп. Вид с юга

Рис. 886. ЛО-2025, Всеволожский район, Свердловское городское поселение, дер. Новосаратовка, кадастровый номер земельного участка: 47:07:0605001:409. Шурф 104. Рекультивация. Вид с юга

Рис. 887. ЛО-2025, Всеволожский район, Свердловское городское поселение, дер. Новосаратовка, кадастровый номер земельного участка: 47:07:0605001:409. Место заложения Шурфа 105. Вид с запада

Рис. 888. ЛО-2025, Всеволожский район, Свердловское городское поселение, дер. Новосаратовка, кадастровый номер земельного участка: 47:07:0605001:409. Поверхность на месте заложения Шурфа 105. Вид с запада

Рис. 889. ЛО-2025, Всеволожский район, Свердловское городское поселение, дер. Новосаратовка, кадастровый номер земельного участка: 47:07:0605001:409. Шурф 105. Зачистка по материку. Вид с запада

Рис. 890. ЛО-2025, Всеволожский район, Свердловское городское поселение, дер. Новосаратовка, кадастровый номер земельного участка: 47:07:0605001:409. Шурф 105. Восточная стенка. Вид с запада

Рис. 891. ЛО-2025, Всеволожский район, Свердловское городское поселение, дер. Новосаратовка, кадастровый номер земельного участка: 47:07:0605001:409. Шурф 105. Восточная стенка. Контрольный прокоп. Вид с запада

Рис. 892. ЛО-2025, Всеволожский район, Свердловское городское поселение, дер. Новосаратовка, кадастровый номер земельного участка: 47:07:0605001:409. Шурф 105. Рекультивация. Вид с запада

Рис. 893. ЛО-2025, Всеволожский район, Свердловское городское поселение, дер. Новосаратовка, кадастровый номер земельного участка: 47:07:0605001:409. Место заложения Шурфа 106. Вид с юга

Рис. 894. ЛО-2025, Всеволожский район, Свердловское городское поселение, дер. Новосаратовка, кадастровый номер земельного участка: 47:07:0605001:409. Поверхность на месте заложения Шурфа 106. Вид с юга

Рис. 895. ЛО-2025, Всеволожский район, Свердловское городское поселение, дер. Новосаратовка, кадастровый номер земельного участка: 47:07:0605001:409. Шурф 106. Зачистка по материку. Вид с юга

Рис. 896. ЛО-2025, Всеволожский район, Свердловское городское поселение, дер. Новосаратовка, кадастровый номер земельного участка: 47:07:0605001:409. Шурф 106. Северная стенка. Вид с юга

Рис. 897. ЛО-2025, Всеволожский район, Свердловское городское поселение, дер. Новосаратовка, кадастровый номер земельного участка: 47:07:0605001:409. Шурф 106. Северная стенка. Контрольный прокоп. Вид с юга

Рис. 898. ЛО-2025, Всеволожский район, Свердловское городское поселение, дер. Новосаратовка, кадастровый номер земельного участка: 47:07:0605001:409. Шурф 106. Рекультивация. Вид с юга

Рис. 899. ЛО-2025, Всеволожский район, Свердловское городское поселение, дер. Новосаратовка, кадастровый номер земельного участка: 47:07:0605001:409. Место заложения Шурфа 107. Вид с запада

Рис. 900. ЛО-2025, Всеволожский район, Свердловское городское поселение, дер. Новосаратовка, кадастровый номер земельного участка: 47:07:0605001:409. Поверхность на месте заложения Шурфа 107. Вид с запада

Рис. 901. ЛО-2025, Всеволожский район, Свердловское городское поселение, дер. Новосаратовка, кадастровый номер земельного участка: 47:07:0605001:409. Шурф 107. Зачистка по материку. Вид с запада

Рис. 902. ЛО-2025, Всеволожский район, Свердловское городское поселение, дер. Новосаратовка, кадастровый номер земельного участка: 47:07:0605001:409. Шурф 107. Восточная стенка. Вид с запада

Рис. 903. ЛО-2025, Всеволожский район, Свердловское городское поселение, дер. Новосаратовка, кадастровый номер земельного участка: 47:07:0605001:409. Шурф 107. Восточная стенка. Контрольный прокоп. Вид с запада

Рис. 904. ЛО-2025, Всеволожский район, Свердловское городское поселение, дер. Новосаратовка, кадастровый номер земельного участка: 47:07:0605001:409. Шурф 107. Рекультивация. Вид с запада

Рис. 905. ЛО-2025, Всеволожский район, Свердловское городское поселение, дер. Новосаратовка, кадастровый номер земельного участка: 47:07:0605001:409. Место заложения Шурфа 108. Вид с юга

Рис. 906. ЛО-2025, Всеволожский район, Свердловское городское поселение, дер. Новосаратовка, кадастровый номер земельного участка: 47:07:0605001:409. Поверхность на месте заложения Шурфа 108. Вид с юга

Рис. 907. ЛО-2025, Всеволожский район, Свердловское городское поселение, дер. Новосаратовка, кадастровый номер земельного участка: 47:07:0605001:409. Шурф 108. Зачистка по материку. Вид с юга

Рис. 908. ЛО-2025, Всеволожский район, Свердловское городское поселение, дер. Новосаратовка, кадастровый номер земельного участка: 47:07:0605001:409. Шурф 108. Северная стенка. Вид с юга

Рис. 909. ЛО-2025, Всеволожский район, Свердловское городское поселение, дер. Новосаратовка, кадастровый номер земельного участка: 47:07:0605001:409. Шурф 108. Северная стенка. Контрольный прокоп. Вид с юга

Рис. 910. ЛО-2025, Всеволожский район, Свердловское городское поселение, дер. Новосаратовка, кадастровый номер земельного участка: 47:07:0605001:409. Шурф 108. Рекультивация. Вид с юга

Рис. 911. ЛО-2025, Всеволожский район, Свердловское городское поселение, дер. Новосаратовка, кадастровый номер земельного участка: 47:07:0605001:409. Место заложения Шурфа 109. Вид с запада

Рис. 912. ЛО-2025, Всеволожский район, Свердловское городское поселение, дер. Новосаратовка, кадастровый номер земельного участка: 47:07:0605001:409. Поверхность на месте заложения Шурфа 109. Вид с запада

Рис. 913. ЛО-2025, Всеволожский район, Свердловское городское поселение, дер. Новосаратовка, кадастровый номер земельного участка: 47:07:0605001:409. Шурф 109. Зачистка по материку. Вид с запада

Рис. 914. ЛО-2025, Всеволожский район, Свердловское городское поселение, дер. Новосаратовка, кадастровый номер земельного участка: 47:07:0605001:409. Шурф 109. Восточная стенка. Вид с запада

Рис. 915. ЛО-2025, Всеволожский район, Свердловское городское поселение, дер. Новосаратовка, кадастровый номер земельного участка: 47:07:0605001:409. Шурф 109. Восточная стенка. Контрольный прокоп. Вид с запада

Рис. 916. ЛО-2025, Всеволожский район, Свердловское городское поселение, дер. Новосаратовка, кадастровый номер земельного участка: 47:07:0605001:409. Шурф 109. Рекультивация. Вид с запада

Рис. 917. ЛО-2025, Всеволожский район, Свердловское городское поселение, дер. Новосаратовка, кадастровый номер земельного участка: 47:07:0605001:409. Место заложения Шурфа 110. Вид с юга

Рис. 918. ЛО-2025, Всеволожский район, Свердловское городское поселение, дер. Новосаратовка, кадастровый номер земельного участка: 47:07:0605001:409. Поверхность на месте заложения Шурфа 110. Вид с юга

Рис. 919. ЛО-2025, Всеволожский район, Свердловское городское поселение, дер. Новосаратовка, кадастровый номер земельного участка: 47:07:0605001:409. Шурф 110. Зачистка по материку. Вид с юга

Рис. 920. ЛО-2025, Всеволожский район, Свердловское городское поселение, дер. Новосаратовка, кадастровый номер земельного участка: 47:07:0605001:409. Шурф 110. Северная стенка. Вид с юга

Рис. 921. ЛО-2025, Всеволожский район, Свердловское городское поселение, дер. Новосаратовка, кадастровый номер земельного участка: 47:07:0605001:409. Шурф 110. Северная стенка. Контрольный прокоп. Вид с юга

Рис. 922. ЛО-2025, Всеволожский район, Свердловское городское поселение, дер. Новосаратовка, кадастровый номер земельного участка: 47:07:0605001:409. Шурф 110. Рекультивация. Вид с юга

Рис. 923. ЛО-2025, Всеволожский район, Свердловское городское поселение, дер. Новосаратовка, кадастровый номер земельного участка: 47:07:0605001:409. Место заложения Шурфа 111. Вид с юга

Рис. 924. ЛО-2025, Всеволожский район, Свердловское городское поселение, дер. Новосаратовка, кадастровый номер земельного участка: 47:07:0605001:409. Поверхность на месте заложения Шурфа 111. Вид с юга

Рис. 925. ЛО-2025, Всеволожский район, Свердловское городское поселение, дер. Новосаратовка, кадастровый номер земельного участка: 47:07:0605001:409. Шурф 111. Зачистка по материку. Вид с юга

Рис. 926. ЛО-2025, Всеволожский район, Свердловское городское поселение, дер. Новосаратовка, кадастровый номер земельного участка: 47:07:0605001:409. Шурф 111. Северная стенка. Вид с юга

Рис. 927. ЛО-2025, Всеволожский район, Свердловское городское поселение, дер. Новосаратовка, кадастровый номер земельного участка: 47:07:0605001:409. Шурф 111. Северная стенка. Контрольный прокоп. Вид с юга

Рис. 928. ЛО-2025, Всеволожский район, Свердловское городское поселение, дер. Новосаратовка, кадастровый номер земельного участка: 47:07:0605001:409. Шурф 111. Рекультивация. Вид с юга

Рис. 929. ЛО-2025, Всеволожский район, Свердловское городское поселение, дер. Новосаратовка, кадастровый номер земельного участка: 47:07:0605001:417. Место заложения Шурфа 112. Вид с юга

Рис. 930. ЛО-2025, Всеволожский район, Свердловское городское поселение, дер. Новосаратовка, кадастровый номер земельного участка: 47:07:0605001:417. Поверхность на месте заложения Шурфа 112. Вид с юга

Рис. 931. ЛО-2025, Всеволожский район, Свердловское городское поселение, дер. Новосаратовка, кадастровый номер земельного участка: 47:07:0605001:417. Шурф 112. Зачистка по материку. Вид с юга

Рис. 932. ЛО-2025, Всеволожский район, Свердловское городское поселение, дер. Новосаратовка, кадастровый номер земельного участка: 47:07:0605001:417. Шурф 112. Северная стенка. Вид с юга

Рис. 933. ЛО-2025, Всеволожский район, Свердловское городское поселение, дер. Новосаратовка, кадастровый номер земельного участка: 47:07:0605001:417. Шурф 112. Северная стенка. Контрольный прокоп. Вид с юга

Рис. 934. ЛО-2025, Всеволожский район, Свердловское городское поселение, дер. Новосаратовка, кадастровый номер земельного участка: 47:07:0605001:417. Шурф 112. Рекультивация. Вид с юга

Рис. 935. ЛО-2025, Всеволожский район, Свердловское городское поселение, дер. Новосаратовка, кадастровый номер земельного участка: 47:07:0605001:417. Место заложения Шурфа 113. Вид с юга

Рис. 936. ЛО-2025, Всеволожский район, Свердловское городское поселение, дер. Новосаратовка, кадастровый номер земельного участка: 47:07:0605001:417. Поверхность на месте заложения Шурфа 113. Вид с юга

Рис. 937. ЛО-2025, Всеволожский район, Свердловское городское поселение, дер. Новосаратовка, кадастровый номер земельного участка: 47:07:0605001:417. Шурф 113. Зачистка по материку. Вид с юга

Рис. 938. ЛО-2025, Всеволожский район, Свердловское городское поселение, дер. Новосаратовка, кадастровый номер земельного участка: 47:07:0605001:417. Шурф 113. Северная стенка. Вид с юга

Рис. 939. ЛО-2025, Всеволожский район, Свердловское городское поселение, дер. Новосаратовка, кадастровый номер земельного участка: 47:07:0605001:417. Шурф 113. Северная стенка. Контрольный прокоп. Вид с юга

Рис. 940. ЛО-2025, Всеволожский район, Свердловское городское поселение, дер. Новосаратовка, кадастровый номер земельного участка: 47:07:0605001:417. Шурф 113. Рекультивация. Вид с юга

Рис. 941. ЛО-2025, Всеволожский район, Свердловское городское поселение, дер. Новосаратовка, кадастровый номер земельного участка: 47:07:0605001:417. Место заложения Шурфа 114. Вид с юга

Рис. 942. ЛО-2025, Всеволожский район, Свердловское городское поселение, дер. Новосаратовка, кадастровый номер земельного участка: 47:07:0605001:417. Поверхность на месте заложения Шурфа 114. Вид с юга

Рис. 943. ЛО-2025, Всеволожский район, Свердловское городское поселение, дер. Новосаратовка, кадастровый номер земельного участка: 47:07:0605001:417. Шурф 114. Зачистка по материку. Вид с юга

Рис. 944. ЛО-2025, Всеволожский район, Свердловское городское поселение, дер. Новосаратовка, кадастровый номер земельного участка: 47:07:0605001:417. Шурф 114. Северная стенка. Вид с юга

Рис. 945. ЛО-2025, Всеволожский район, Свердловское городское поселение, дер. Новосаратовка, кадастровый номер земельного участка: 47:07:0605001:417. Шурф 114. Северная стенка. Контрольный прокоп. Вид с юга

Рис. 946. ЛО-2025, Всеволожский район, Свердловское городское поселение, дер. Новосаратовка, кадастровый номер земельного участка: 47:07:0605001:417. Шурф 114. Рекультивация. Вид с юга

Рис. 947. ЛО-2025, Всеволожский район, Свердловское городское поселение, дер. Новосаратовка, кадастровый номер земельного участка: 47:07:0605001:417. Место заложения Шурфа 115. Вид с юга

Рис. 948. ЛО-2025, Всеволожский район, Свердловское городское поселение, дер. Новосаратовка, кадастровый номер земельного участка: 47:07:0605001:417. Поверхность на месте заложения Шурфа 115. Вид с юга

Рис. 949. ЛО-2025, Всеволожский район, Свердловское городское поселение, дер. Новосаратовка, кадастровый номер земельного участка: 47:07:0605001:417. Шурф 115. Зачистка по материку. Вид с юга

Рис. 950. ЛО-2025, Всеволожский район, Свердловское городское поселение, дер. Новосаратовка, кадастровый номер земельного участка: 47:07:0605001:417. Шурф 115. Северная стенка. Вид с юга

Рис. 951. ЛО-2025, Всеволожский район, Свердловское городское поселение, дер. Новосаратовка, кадастровый номер земельного участка: 47:07:0605001:417. Шурф 115. Северная стенка. Контрольный прокоп. Вид с юга

Рис. 952. ЛО-2025, Всеволожский район, Свердловское городское поселение, дер. Новосаратовка, кадастровый номер земельного участка: 47:07:0605001:417. Шурф 115. Рекультивация. Вид с юга

Рис. 953. ЛО-2025, Всеволожский район, Свердловское городское поселение, дер. Новосаратовка, кадастровый номер земельного участка: 47:07:0605001:417. Место заложения Шурфа 116. Вид с юга

Рис. 954. ЛО-2025, Всеволожский район, Свердловское городское поселение, дер. Новосаратовка, кадастровый номер земельного участка: 47:07:0605001:417. Поверхность на месте заложения Шурфа 116. Вид с юга

Рис. 955. ЛО-2025, Всеволожский район, Свердловское городское поселение, дер. Новосаратовка, кадастровый номер земельного участка: 47:07:0605001:417. Шурф 116. Зачистка по материку. Вид с юга

Рис. 956. ЛО-2025, Всеволожский район, Свердловское городское поселение, дер. Новосаратовка, кадастровый номер земельного участка: 47:07:0605001:417. Шурф 116. Северная стенка. Вид с юга

Рис. 957. ЛО-2025, Всеволожский район, Свердловское городское поселение, дер. Новосаратовка, кадастровый номер земельного участка: 47:07:0605001:417. Шурф 116. Северная стенка. Контрольный прокоп. Вид с юга

Рис. 958. ЛО-2025, Всеволожский район, Свердловское городское поселение, дер. Новосаратовка, кадастровый номер земельного участка: 47:07:0605001:417. Шурф 116. Рекультивация. Вид с юга

Рис. 959. ЛО-2025, Всеволожский район, Свердловское городское поселение, дер. Новосаратовка, кадастровый номер земельного участка: 47:07:0605001:417. Место заложения Шурфа 117. Вид с юга

Рис. 960. ЛО-2025, Всеволожский район, Свердловское городское поселение, дер. Новосаратовка, кадастровый номер земельного участка: 47:07:0605001:417. Поверхность на месте заложения Шурфа 117. Вид с юга

Рис. 961. ЛО-2025, Всеволожский район, Свердловское городское поселение, дер. Новосаратовка, кадастровый номер земельного участка: 47:07:0605001:417. Шурф 117. Зачистка по материку. Вид с юга

Рис. 962. ЛО-2025, Всеволожский район, Свердловское городское поселение, дер. Новосаратовка, кадастровый номер земельного участка: 47:07:0605001:417. Шурф 117. Северная стенка. Вид с юга

Рис. 963. ЛО-2025, Всеволожский район, Свердловское городское поселение, дер. Новосаратовка, кадастровый номер земельного участка: 47:07:0605001:417. Шурф 117. Северная стенка. Контрольный прокоп. Вид с юга

Рис. 964. ЛО-2025, Всеволожский район, Свердловское городское поселение, дер. Новосаратовка, кадастровый номер земельного участка: 47:07:0605001:417. Шурф 117. Рекультивация. Вид с юга

Рис. 965. ЛО-2025, Всеволожский район, Свердловское городское поселение, дер. Новосаратовка, кадастровый номер земельного участка: 47:07:0605001:417. Место заложения Шурфа 118. Вид с юга

Рис. 966. ЛО-2025, Всеволожский район, Свердловское городское поселение, дер. Новосаратовка, кадастровый номер земельного участка: 47:07:0605001:417. Поверхность на месте заложения Шурфа 118. Вид с юга

Рис. 967. ЛО-2025, Всеволожский район, Свердловское городское поселение, дер. Новосаратовка, кадастровый номер земельного участка: 47:07:0605001:417. Шурф 118. Зачистка по материку. Вид с юга

Рис. 968. ЛО-2025, Всеволожский район, Свердловское городское поселение, дер. Новосаратовка, кадастровый номер земельного участка: 47:07:0605001:417. Шурф 118. Северная стенка. Вид с юга

Рис. 969. ЛО-2025, Всеволожский район, Свердловское городское поселение, дер. Новосаратовка, кадастровый номер земельного участка: 47:07:0605001:417. Шурф 118. Северная стенка. Контрольный прокоп. Вид с юга

Рис. 970. ЛО-2025, Всеволожский район, Свердловское городское поселение, дер. Новосаратовка, кадастровый номер земельного участка: 47:07:0605001:417. Шурф 118. Рекультивация. Вид с юга

ПРИЛОЖЕНИЕ А. КОПИЯ ОТКРЫТОГО ЛИСТА

Министерство культуры Российской Федерации

ОТКРЫТЫЙ ЛИСТ

№ Р018-00103-00/01395433

Настоящий открытый лист выдан:

Богуславскому Олегу Игоревичу

(серия номер паспорта)

на право проведения археологических полевых работ
на земельном участке в Приозерском, Бокситогорском, Тихвинском, Лодейнопольском, Подпорожском, Кировском, Киришском, Волосовском, Волховском, Всеволожском, Выборгском, Гатчинском, Лужском, Ломоносовском, Сланцевском, Тосненском, Кингисеппском районах и Сосновоборском г.о. Ленинградской области.

(место проведения археологических полевых работ)

На основании открытого листа

Богуславский Олег Игоревич

(Ф.И.О)

имеет право производить следующие археологические полевые работы:
археологические разведки с осуществлением локальных земляных работ на указанной территории в целях выявления объектов археологического наследия, уточнения сведений о них и планирования мероприятий по обеспечению их сохранности.

Передоверие права на проведение археологических полевых работ по данному открытому листу другому лицу запрещается.

Срок действия открытого листа: с *25 сентября 2024 г.* по *25 августа 2025 г.*

Дата принятия решения о предоставлении открытого листа: *25 сентября 2024 г.*

Первый заместитель Министра — **С.Г.Обрывалин**
(должность) (подпись) (Ф.И.О.)

Дата *25 сентября 2024 г.* М.П.

039613

ПРИЛОЖЕНИЕ Б. КОПИЯ ПИСЬМА КОМИТЕТА ПО СОХРАНЕНИЮ КУЛЬТУРНОГО НАСЛЕДИЯ ЛЕНИНГРАДСКОЙ ОБЛАСТИ

ЗАМЕСТИТЕЛЬ
ПРЕДСЕДАТЕЛЯ ПРАВИТЕЛЬСТВА
ЛЕНИНГРАДСКОЙ ОБЛАСТИ -
ПРЕДСЕДАТЕЛЬ КОМИТЕТА ПО
СОХРАНЕНИЮ КУЛЬТУРНОГО НАСЛЕДИЯ
191311, Санкт-Петербург, ул. Смольного, д.3
Тел./факс: 8 (812) 539-45-00
E-mail: okn@lenreg.ru

19.02.2025 № 01-17-967/2025-0-1

На № _____ от _____

Представителю
ООО «Специализированный
застройщик «Сэтл Эстейт»»
по доверенности от 04.12.2024 № 31

М.С. Ильмендерову

Информация о наличии или отсутствии
объектов культурного наследия, включенных в единый государственный реестр объектов культурного наследия (памятников истории и культуры) народов Российской Федерации, и выявленных объектов культурного наследия на землях, подлежащих воздействию земляных, строительных, мелиоративных, хозяйственных работ, предусмотренных статьей 25 Лесного кодекса Российской Федерации работ по использованию лесов (за исключением работ, указанных в пунктах 3, 4 и 7 части 1 статьи 25 Лесного кодекса Российской Федерации) и иных работ

На основании заявления от 04.02.2025 № ПГУ-10349865 (вх. от 04.02.2025 № 01-17-967/2025) в отношении земельных участков, расположенных по адресу (местонахождение): Ленинградская область, Всеволожский район, Свердловское городское поселение, дер. Новосаратовка, кадастровые номера земельных участков 47:07:0605001:409, 47:07:0605001:410, 47:07:0605001:4390, 47:07:0605001:415, 47:07:0605001:416, 47:07:0605001:417, 47:07:0605001:418, 47:07:0605001:421, 47:07:0605001:422, 47:07:0605001:423, 47:07:0605001:424, 47:07:0605001:426, 47:07:0605001:427, 47:07:0605001:402 (далее – Земельные участки), общая площадь (кв. м): 1270000 кв. м, сообщаем.

1. Информация о наличии/отсутствии объектов культурного наследия, включенных в единый государственный реестр объектов культурного наследия (памятников истории и культуры) народов Российской Федерации (далее – Реестр), выявленные объекты культурного наследия либо объекты, обладающие признаками объекта культурного наследия:

В соответствии с п. 1 ст. 36 Федерального закона от 25.06.2002 № 73-ФЗ «Об объектах культурного наследия (памятниках истории и культуры) народов Российской Федерации» (далее – Федеральный закон № 73-ФЗ) проектирование и проведение земляных, строительных, мелиоративных, хозяйственных и иных работ осуществляется при отсутствии на данной территории объектов культурного наследия, включенных в Реестр, выявленных объектов культурного наследия или объектов, обладающих признаками объекта культурного наследия,

либо при условии соблюдения техническим заказчиком (застройщиком) объекта капитального строительства, заказчиками других видов работ, лицом, проводящим указанные работы, предусмотренных указанной статьей, требований по обеспечению сохранности объектов культурного наследия.

По результатам рассмотрения представленного в составе заявления графического материала о местонахождении Земельных участков (приложение к настоящему письму), комитет по сохранению культурного наследия Ленинградской области информирует, что в границах Земельных участков отсутствуют объекты культурного наследия, включенные в Реестр, выявленные объекты культурного наследия, включенные в Перечень выявленных объектов культурного наследия, расположенных на территории Ленинградской области. Сведениями об отсутствии в границах Земельных участков объектов археологического наследия и объектов, обладающих признаками объекта археологического наследия, Комитет не располагает.

2. Информация о расположении/частичном расположении/либо отсутствии расположения земельного участка в границах защитных зон, в границах территорий объектов культурного наследия, включенных в реестр, в границах территорий выявленных объектов культурного наследия, в границах зон охраны объектов культурного наследия, включенных в Реестр, в границах территорий исторических поселений, имеющих особое значение для истории и культуры Российской Федерации:

Земельные участки расположены вне границ защитных зон, вне границ территорий объектов культурного наследия, включенных в Реестр, выявленных объектов культурного наследия, вне границ зон охраны объектов культурного наследия, включенных в Реестр, вне границ территорий исторических поселений.

2.1. Описание режимов использования земельного участка (ограничения, обременения):

Земельные участки не относятся к землям историко-культурного назначения, правовой режим которых регулируется земельным законодательством Российской Федерации и Федеральным законом № 73-ФЗ.

3. Информация о наличии/отсутствии данных о проведенных историко-культурных исследованиях:

Сведения о проведенных историко-культурных исследованиях в отношении Земельных участков отсутствуют.

4. Информация о необходимости/либо отсутствии необходимости проведения государственной историко-культурной экспертизы:

В соответствии со ст. 5.1, 28, 30, 31, 32, 36, 45.1 Федерального закона № 73-ФЗ, согласно п. 56 ст. 26 Федерального закона от 03.08.2018 № 342-ФЗ «О внесении изменений в градостроительный кодекс Российской Федерации и отдельные законодательные акты Российской Федерации», в силу пп. «а» п. 2 Постановления Правительства Российской Федерации от 30.12.2023 № 2418 «Об особенностях порядка определения наличия или отсутствия объектов, обладающих признаками объекта археологического наследия, на территориях, подлежащих воздействию изыскательских, земляных, строительных, мелиоративных, хозяйственных работ, указанных в статье 30 Федерального закона

«Об объектах культурного наследия (памятниках истории и культуры) народов Российской Федерации» работ по использованию лесов и иных работ» (далее – Постановление № 2418) до начала проведения земляных, строительных и иных работ на Земельных участках заказчик таких работ обязан:

- обеспечить проведение и финансирование государственной историко-культурной экспертизы Земельных участков, подлежащих воздействию земляных, строительных, хозяйственных и иных работ, путем археологической разведки, в порядке, установленном ст. 45.1 Федерального закона № 73-ФЗ;

- предоставить в Комитет документацию, подготовленную на основе археологических полевых работ, содержащую результаты исследований, в соответствии с которыми определяется наличие или отсутствие объектов археологического наследия и объектов, обладающих признаками объекта археологического наследия, на Земельных участках, подлежащих воздействию земляных, строительных, хозяйственных и иных работ, а также заключение государственной историко-культурной экспертизы указанной документации (либо земельного участка).

В случае обнаружения в границах Земельных участков, подлежащих воздействию земляных, строительных, хозяйственных и иных работ, объектов археологического наследия и (или) объектов, обладающих признаками объекта археологического наследия, и после принятия Комитетом решения о включении данного объекта в перечень выявленных объектов культурного наследия:

- разработать в составе проектной документации раздел об обеспечении сохранности выявленного объекта культурного наследия или о проведении спасательных археологических полевых работ или проект обеспечения сохранности выявленного объекта культурного наследия либо план проведения спасательных археологических полевых работ, включающих оценку воздействия проводимых работ на выявленный объект культурного наследия (далее – документация или раздел документации, обосновывающий меры по обеспечению сохранности выявленного объекта культурного наследия);

- получить по документации или разделу документации, обосновывающей меры по обеспечению сохранности выявленного объекта культурного наследия, заключение государственной историко-культурной экспертизы и представить его совместно с указанной документацией в Комитет на согласование;

- обеспечить реализацию согласованной Комитетом документации, обосновывающей меры по обеспечению сохранности выявленного объекта культурного наследия.

Порядок организации, проведения и рассмотрения заключения государственной историко-культурной экспертизы регламентирован Положением о государственной историко-культурной экспертизе, утвержденным Постановлением Правительства Российской Федерации от 25.04.2024 № 530. Со списком аттестованных экспертов можно ознакомиться на официальном сайте Министерства культуры Российской Федерации: mkrf.ru.

В соответствии со ст. 36 Федерального закона № 73-ФЗ, п. 3 Постановления № 2418 в случае обнаружения в ходе проведения изыскательских, проектных, земляных, строительных, мелиоративных, хозяйственных и иных работ объекта,

обладающего признаками объекта культурного наследия, в том числе объекта археологического наследия, заказчик указанных работ, технический заказчик (застройщик) объекта капитального строительства, лицо, проводящее указанные работы, обязаны незамедлительно приостановить работы и в течение трех дней со дня обнаружения такого объекта направить в региональный орган охраны объектов культурного наследия письменное заявление об обнаруженном объекте культурного наследия либо заявление в форме электронного документа, подписанного усиленной квалифицированной электронной подписью в соответствии с требованиями Федерального закона от 06.04.2011 № 63-ФЗ «Об электронной подписи».

Приложение на 1 л. в 1 экз.

Подлинник электронного документа, подписанного ЭП, хранится в Межведомственной системе электронного документооборота Правительства Ленинградской области

СВЕДЕНИЯ О СЕРТИФИКАТЕ ЭП

Сертификат: 00EA8A21DC8D39B53AEB2193B88BCB9815
Владелец: Цой Владимир Олегович
Действителен с 27-05-2024 до 20-08-2025

В.О. Цой

Исп.: Куликов А.А., (812) 539-45-12, aa_kulikov@lenreg.ru

Приложение

Схема местонахождения земельных участков, расположенных по адресу (местонахождение): Ленинградская область, Всеволожский район, Свердловское городское поселение, дер. Новоспратовка, кадастровые номера земельных участков 47:07:0605001:409, 47:07:0605001:410, 47:07:0605001:4390, 47:07:0605001:415, 47:07:0605001:416, 47:07:0605001:417, 47:07:0605001:418, 47:07:0605001:421, 47:07:0605001:422, 47:07:0605001:423, 47:07:0605001:424, 47:07:0605001:426, 47:07:0605001:427, 47:07:0605001:402, представленная в составе заявления от 04.02.2025 № ПГУ-10349865 (вх. от 04.02.2025 № 01-17-967/2025)

ФЕДЕРАЛЬНОЕ ГОСУДАРСТВЕННОЕ БЮДЖЕТНОЕ УЧРЕЖДЕНИЕ НАУКИ
ИНСТИТУТ ИСТОРИИ МАТЕРИАЛЬНОЙ КУЛЬТУРЫ
РОССИЙСКОЙ АКАДЕМИИ НАУК (ИИМК РАН)

Экз._____

Заказчик – ООО «СПЕЦИАЛИЗИРОВАННЫЙ ЗАСТРОЙЩИК «Сэтл Эстейт»

ПОЛНЫЙ НАУЧНО-ТЕХНИЧЕСКИЙ ОТЧЕТ

Историко-культурное научное археологическое обследование (разведки) с целью проведения государственной историко-культурной экспертизы в целях реализации инвестиционного проекта комплексной застройки территории, в отношении земельных участков, расположенных по адресу (местонахождение): Ленинградская область, Всеволожский район, Свердловское городское поселение, дер. Новосаратовка, кадастровые номера земельных участков 47:07:0605001:402, 47:07:0605001:409, 47:07:0605001:415, 47:07:0605001:416, 47:07:0605001:417, 47:07:0605001:421, 47:07:0605001:422, 47:07:0605001:423, 47:07:0605001:424, 47:07:0605001:426

50-ИИМК РАН-2025-ТО

Том 2

Отв. исполнитель к.и.н. О. И. Богуславский

Санкт-Петербург
2025

Взам. инв. №
Подпись и дата
Инв. № подл.

Российская академия наук

ИНСТИТУТ ИСТОРИИ МАТЕРИАЛЬНОЙ КУЛЬТУРЫ

(ИИМК РАН)

УДК: 902.21(470.23)
ББК: 63.4(2)
Инв.№_____

Гриф. _____
Экз. _____

УТВЕРЖДАЮ:
Директор Центра спасательной археологии ИИМК РАН
_____ Н.Ф. Соловьева
«21» июня 2025 г.

ПОЛНЫЙ НАУЧНО-ТЕХНИЧЕСКИЙ ОТЧЕТ

ИСТОРИКО-КУЛЬТУРНОЕ НАУЧНОЕ АРХЕОЛОГИЧЕСКОЕ ОБСЛЕДОВАНИЕ (РАЗВЕДКИ) С ЦЕЛЬЮ ПРОВЕДЕНИЯ ГОСУДАРСТВЕННОЙ ИСТОРИКО-КУЛЬТУРНОЙ ЭКСПЕРТИЗЫ В ЦЕЛЯХ РЕАЛИЗАЦИИ ИНВЕСТИЦИОННОГО ПРОЕКТА КОМПЛЕКСНОЙ ЗАСТРОЙКИ ТЕРРИТОРИИ, В ОТНОШЕНИИ ЗЕМЕЛЬНЫХ УЧАСТКОВ, РАСПОЛОЖЕННЫХ ПО АДРЕСУ (МЕСТОНАХОЖДЕНИЕ): ЛЕНИНГРАДСКАЯ ОБЛАСТЬ, ВСЕВОЛОЖСКИЙ РАЙОН, СВЕРДЛОВСКОЕ ГОРОДСКОЕ ПОСЕЛЕНИЕ, ДЕР. НОВОСАРАТОВКА, КАДАСТРОВЫЕ НОМЕРА ЗЕМЕЛЬНЫХ УЧАСТКОВ 47:07:0605001:402, 47:07:0605001:409, 47:07:0605001:415, 47:07:0605001:416, 47:07:0605001:417, 47:07:0605001:421, 47:07:0605001:422, 47:07:0605001:423, 47:07:0605001:424, 47:07:0605001:426

50-ИИМК РАН-2025-ТО

Том 2

Объект по адресу:	Ленинградская область, Всеволожский район, Свердловское городское поселение, деревня Новосаратовка
Основание:	Договор № 50 от 04 марта 2025 года
Заказчик:	ООО «СПЕЦИАЛИЗИРОВАННЫЙ ЗАСТРОЙЩИК «Сэтл Эстейт»
Исполнитель:	ИИМК РАН

Отв. исполнитель _____ к.и.н. О. И. Богуславский

Санкт-Петербург
2025

Подп. и дата | Взам. инв. № | Инв. № дубл. | Подп. и дата | Инв. № подл.

АЛЬБОМ ИЛЛЮСТРАЦИЙ

Инв № подл	Подп. и дата	Взам. инв. №	Инв. № дубл.	Подп. и дата

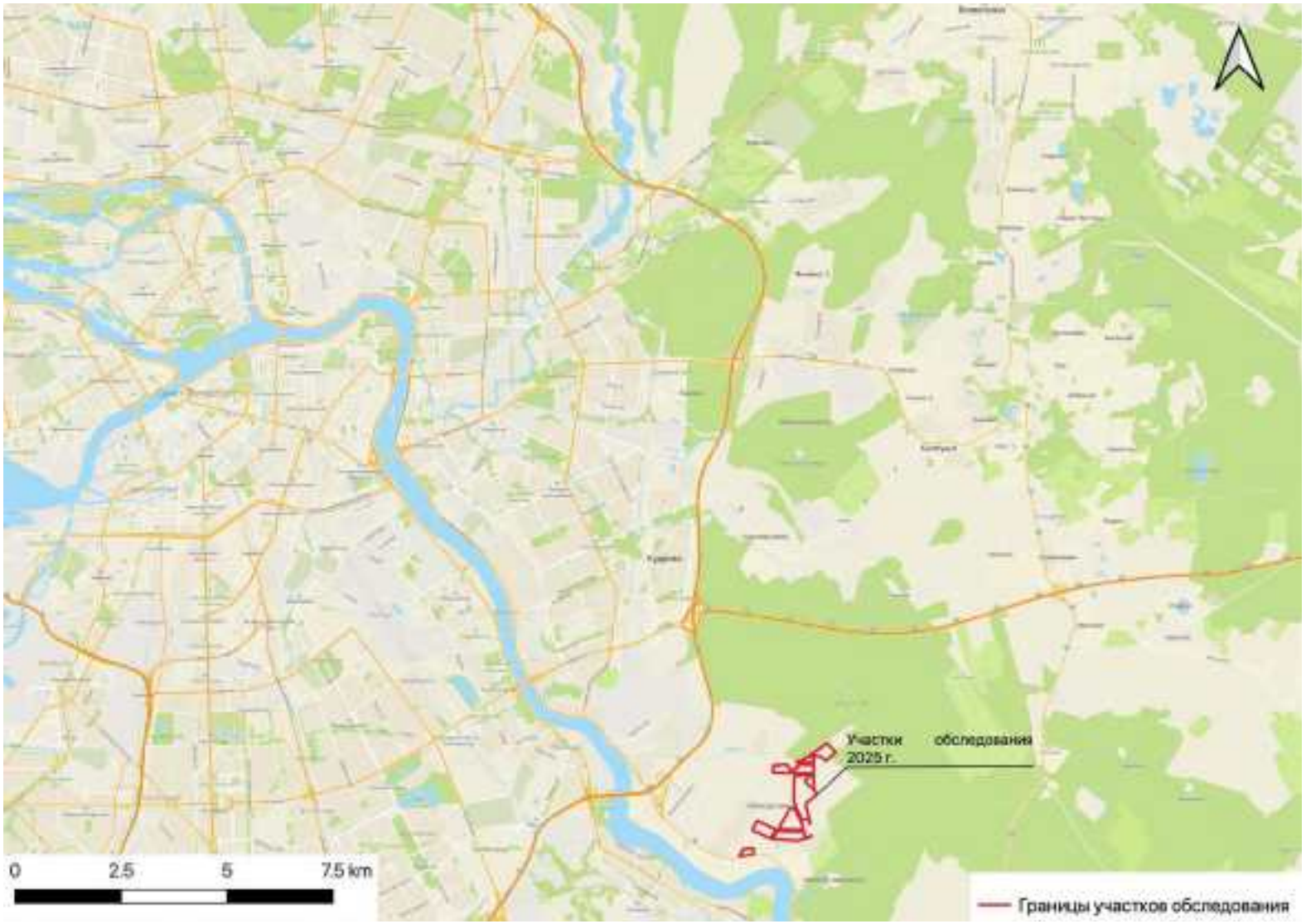

Рис. 1. ЛО-2025, Всеволожский район, Свердловское городское поселение, дер. Новосаратовка, кадастровые номера земельных участков: 47:07:0605001:402, 47:07:0605001:409, 47:07:0605001:415, 47:07:0605001:416, 47:07:0605001:417, 47:07:0605001:421, 47:07:0605001:422, 47:07:0605001:423, 47:07:0605001:424, 47:07:0605001:426. Район производства археологических работ 2025 г. на карте-схеме 2ГИС.

Инв № подл	Подп. и дата	Взам. инв. №	Инв. № дубл.	Подп. и дата

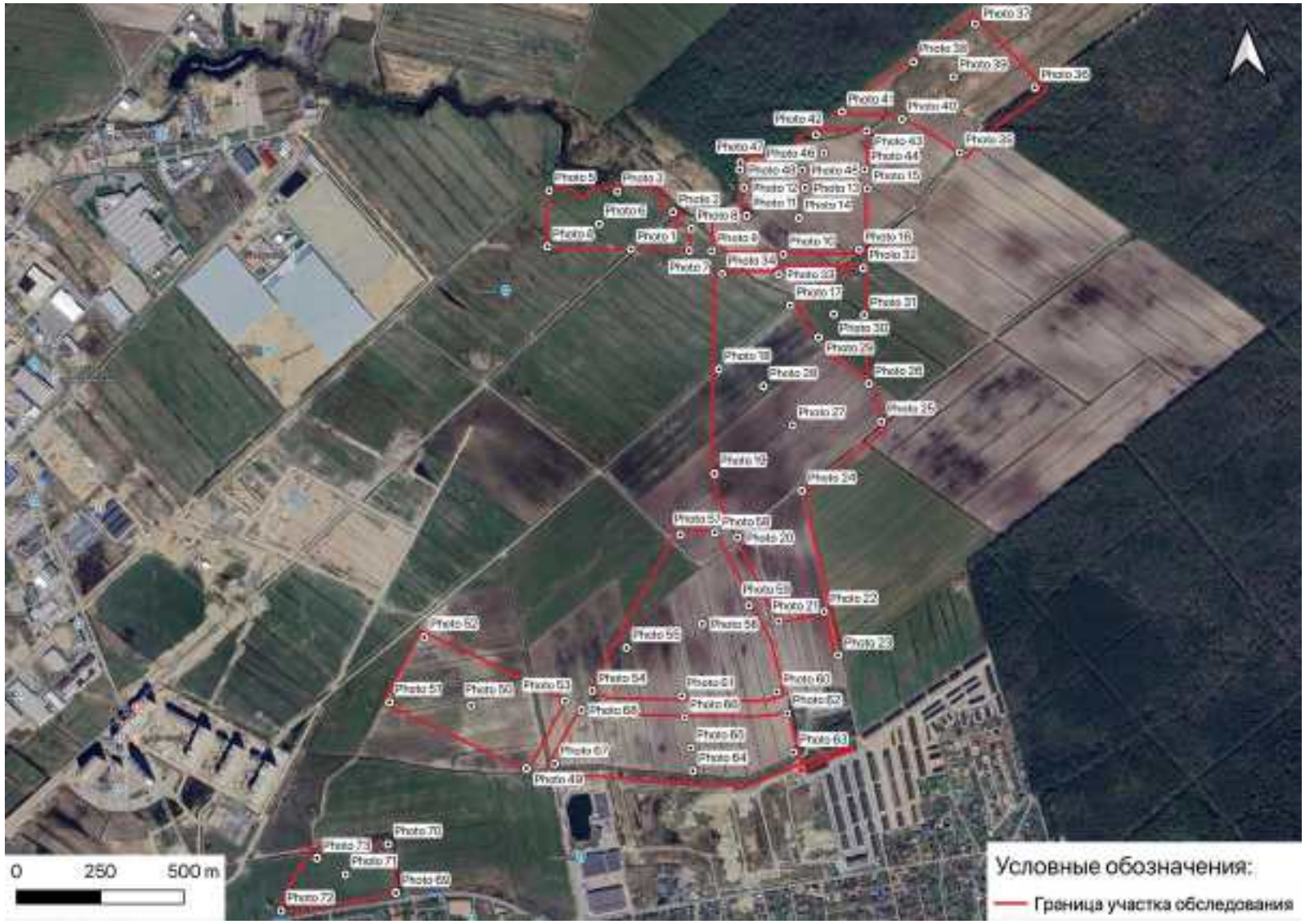

Рис. 2. ЛО-2025, Всеволожский район, Свердловское городское поселение, дер. Новосаратовка, кадастровые номера земельных участков: 47:07:0605001:402, 47:07:0605001:409, 47:07:0605001:415, 47:07:0605001:416, 47:07:0605001:417, 47:07:0605001:421, 47:07:0605001:422, 47:07:0605001:423, 47:07:0605001:424, 47:07:0605001:426. Участок обследования с нанесенными точками фотофиксации на спутниковом снимке Яндекс.

Инв № подл	Подп. и дата	Взам. инв. №	Инв. № дубл.	Подп. и дата

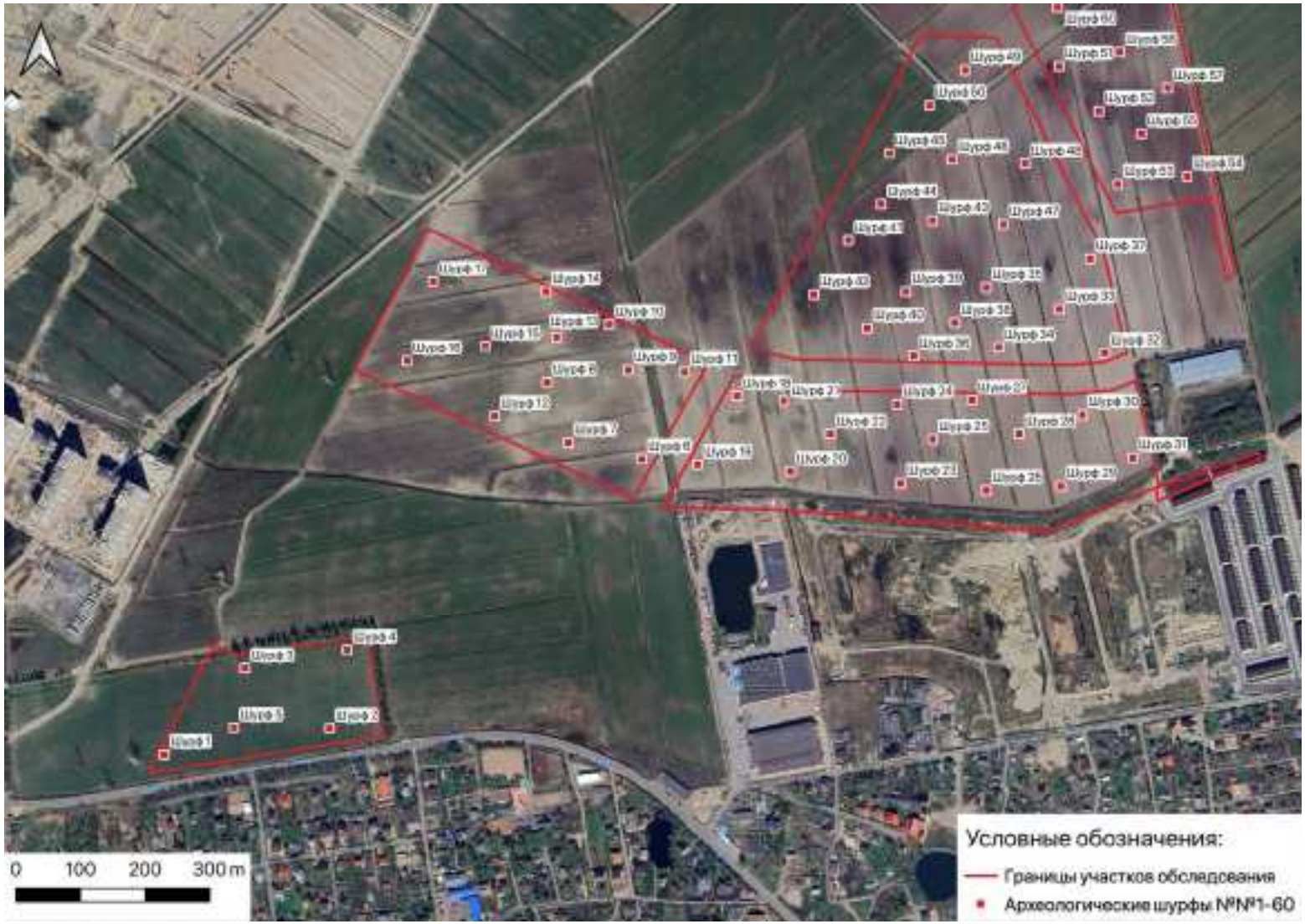

Рис. 3.1. ЛО-2025, Всеволожский район, Свердловское городское поселение, дер. Новосаратовка, кадастровые номера земельных участков: 47:07:0605001:402, 47:07:0605001:409, 47:07:0605001:415, 47:07:0605001:416, 47:07:0605001:417, 47:07:0605001:421, 47:07:0605001:422, 47:07:0605001:423, 47:07:0605001:424, 47:07:0605001:426. Участок обследования с нанесенными местами закладки археологических шурфов №№1-60 на спутниковом снимке Яндекс.

Инв № подл	Подп. и дата	Взам. инв. №	Инв. № дубл.	Подп. и дата

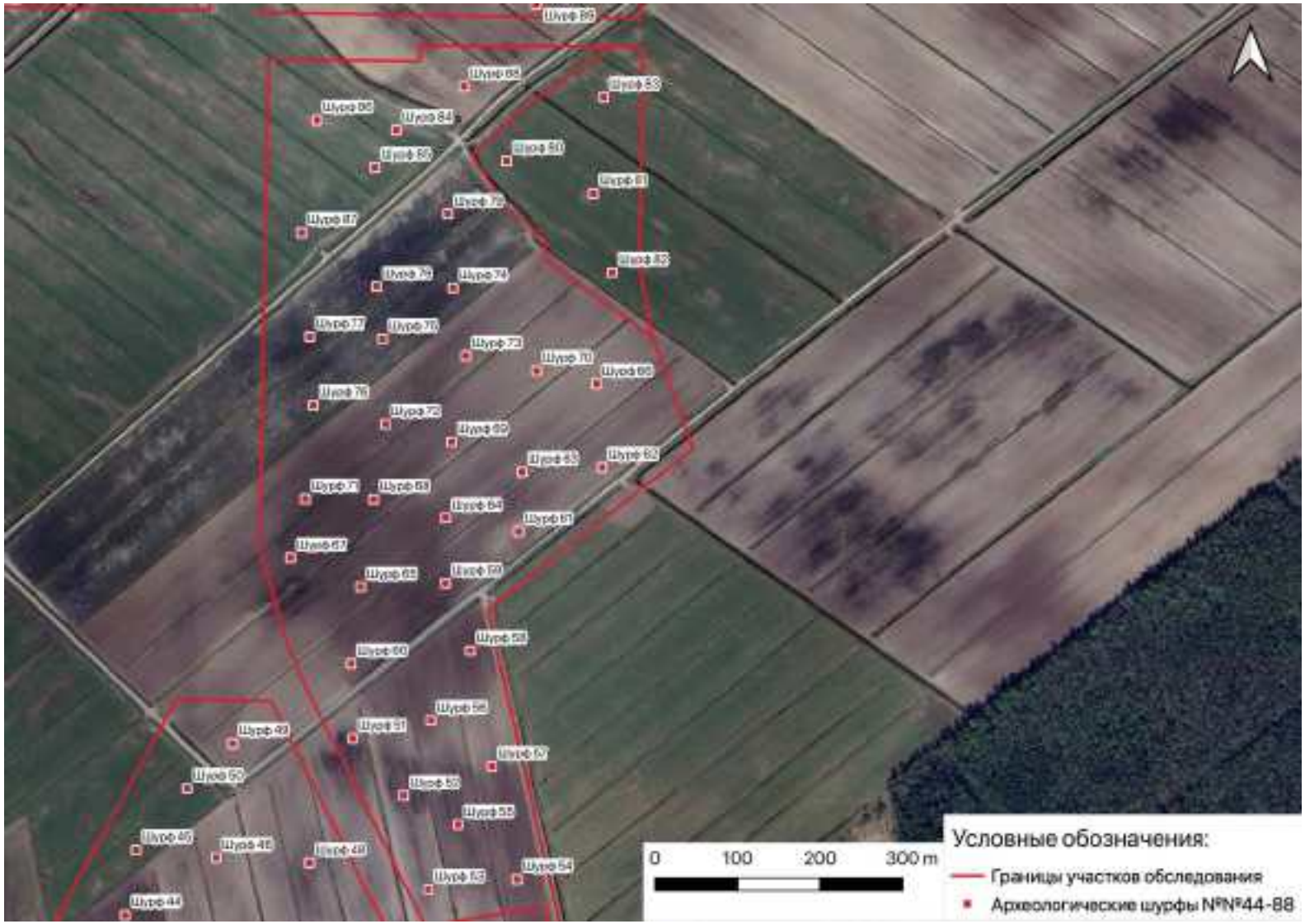

Рис. 3.2. ЛО-2025, Всеволожский район, Свердловское городское поселение, дер. Новосаратовка, кадастровые номера земельных участков: 47:07:0605001:402, 47:07:0605001:409, 47:07:0605001:415, 47:07:0605001:416, 47:07:0605001:417, 47:07:0605001:421, 47:07:0605001:422, 47:07:0605001:423, 47:07:0605001:424, 47:07:0605001:426. Участок обследования с нанесенными местами закладки археологических шурфов №№44-88 на спутниковом снимке Яндекс.

Инв № подл	Подп. и дата	Взам. инв. №	Инв. № дубл.	Подп. и дата

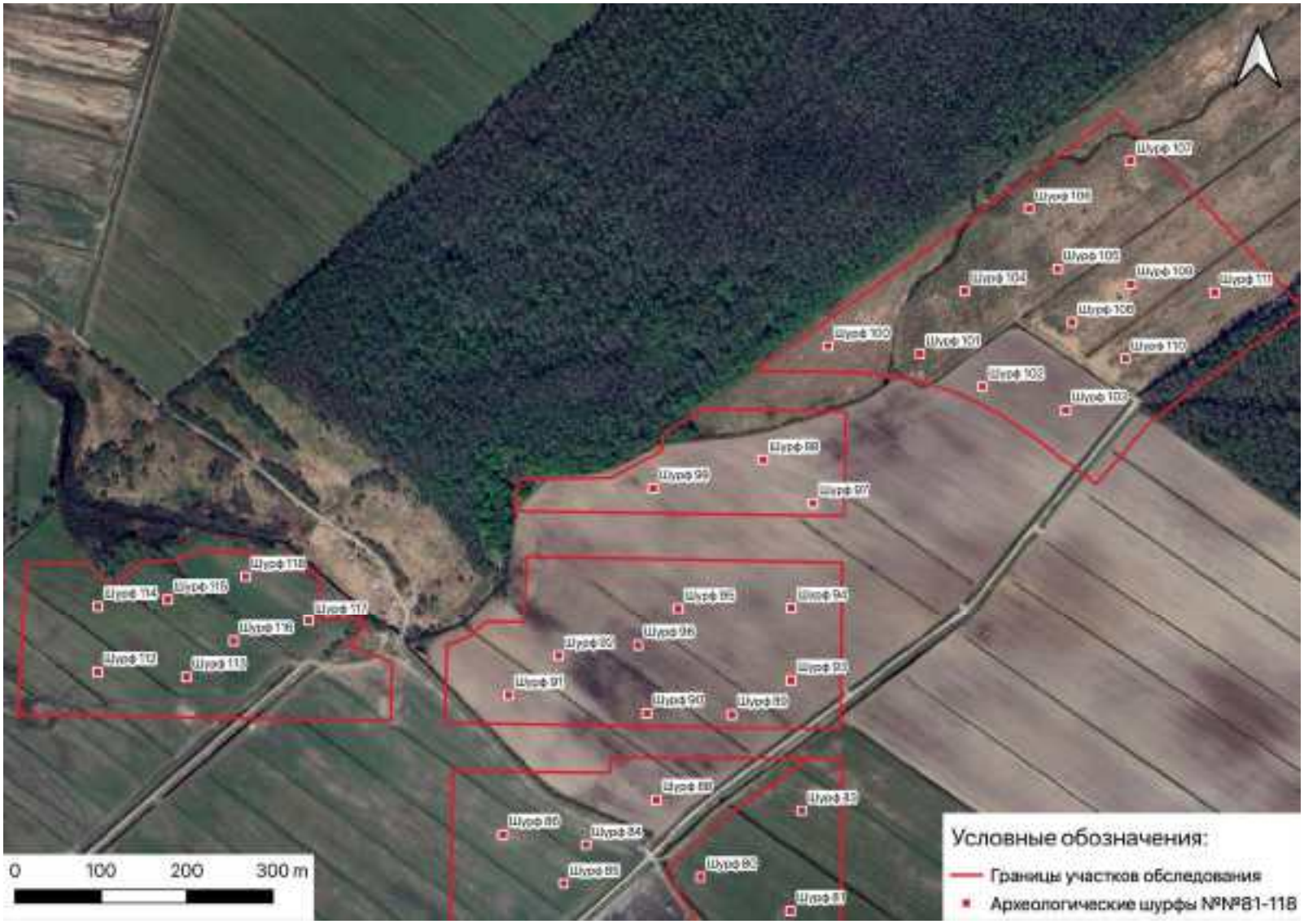

Рис. 3.3. ЛО-2025, Всеволожский район, Свердловское городское поселение, дер. Новосаратовка, кадастровые номера земельных участков: 47:07:0605001:402, 47:07:0605001:409, 47:07:0605001:415, 47:07:0605001:416, 47:07:0605001:417, 47:07:0605001:421, 47:07:0605001:422, 47:07:0605001:423, 47:07:0605001:424, 47:07:0605001:426. Участок обследования с нанесенными местами закладки археологических шурфов №№81-118 на спутниковом снимке Яндекс.

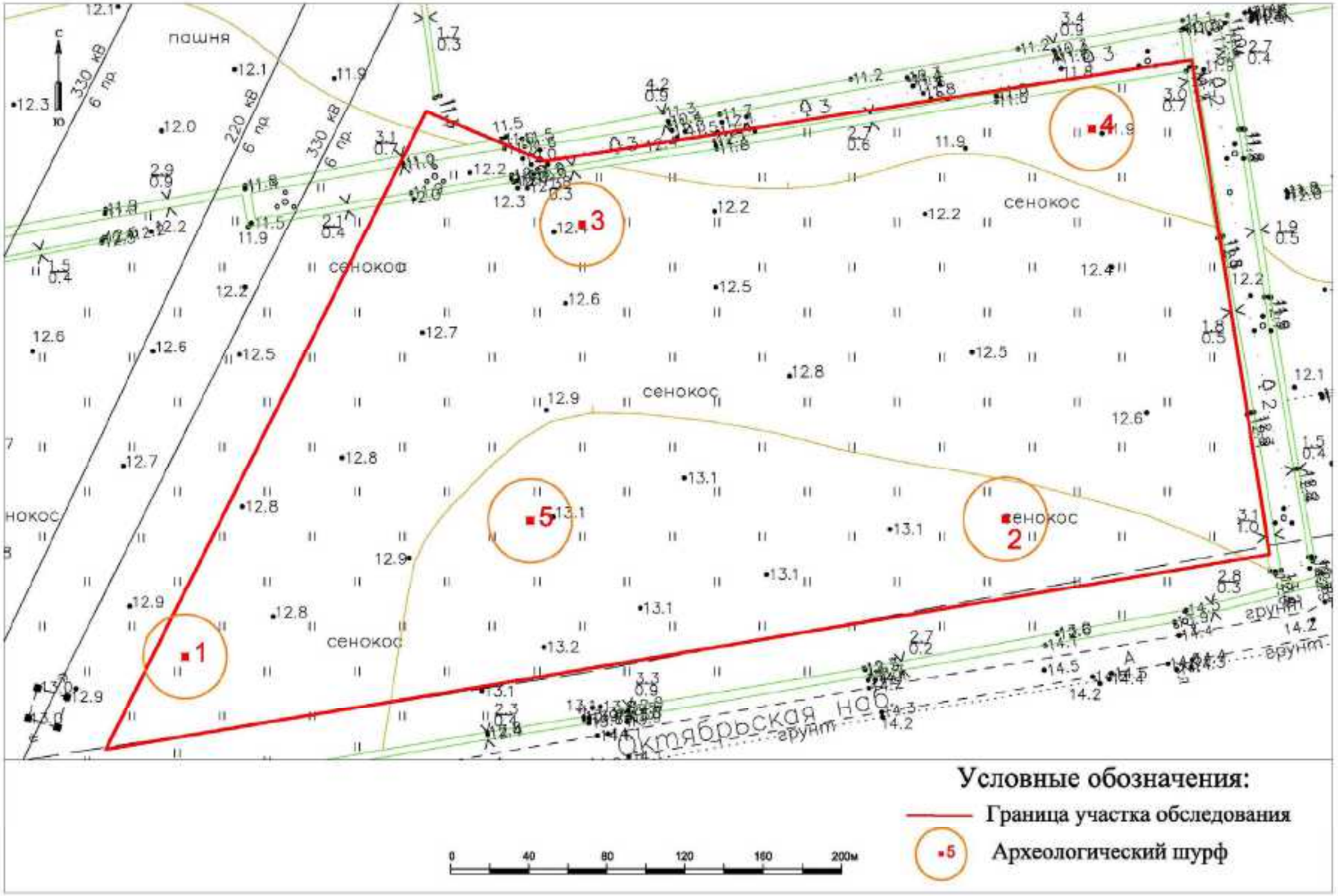

Рис. 4. Л-1. ЛО-2025, Всеволожский район, Свердловское городское поселение, дер. Новосаратовка, кадастровый номер земельного участка: 47:07:0605001:426. План участка производства археологических работ 2025 г. с нанесенными границами шурфов №№ 1-5.

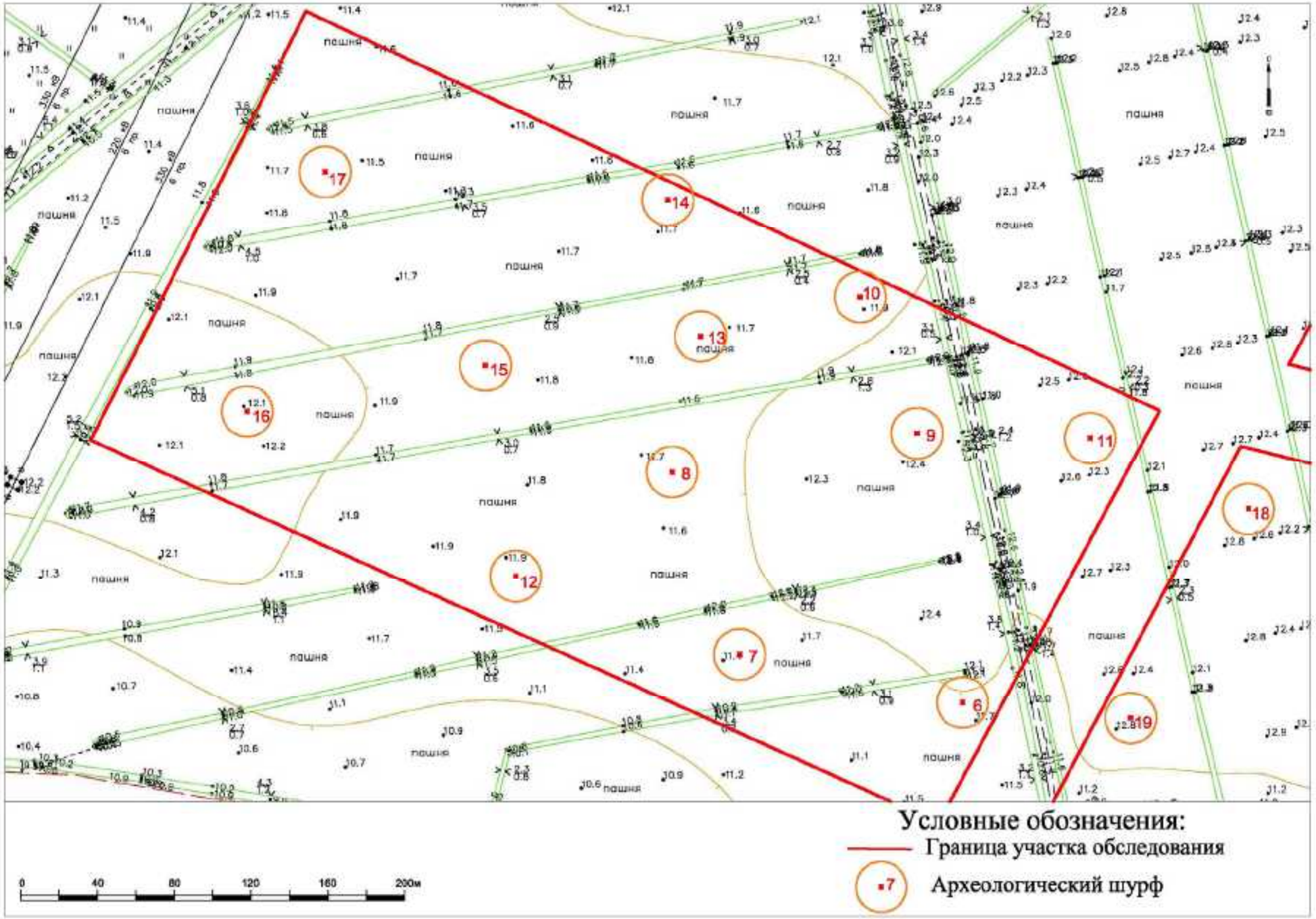

Рис. 4. Л-2. ЛО-2025, Всеволожский район, Свердловское городское поселение, дер. Новосаратовка, кадастровый номер земельного участка: 47:07:0605001:424. План участка производства археологических работ 2025 г. с нанесенными границами шурфов №№ 6-17.

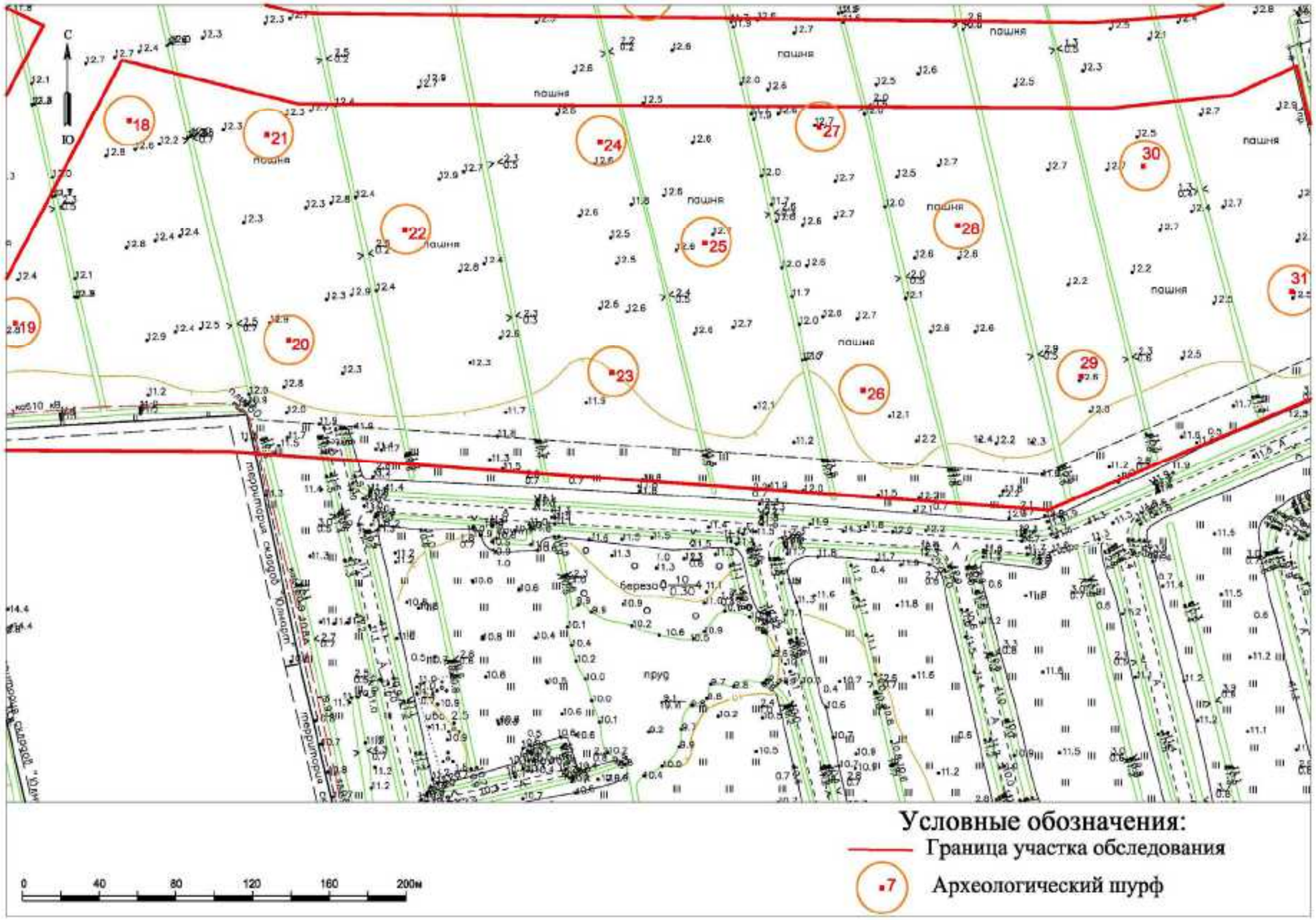

Рис. 4. Л-3. ЛО-2025, Всеволожский район, Свердловское городское поселение, дер. Новосаратовка, кадастровый номер земельного участка: 47:07:0605001:423. План участка производства археологических работ 2025 г. с нанесенными границами шурфов №№ 18-31.

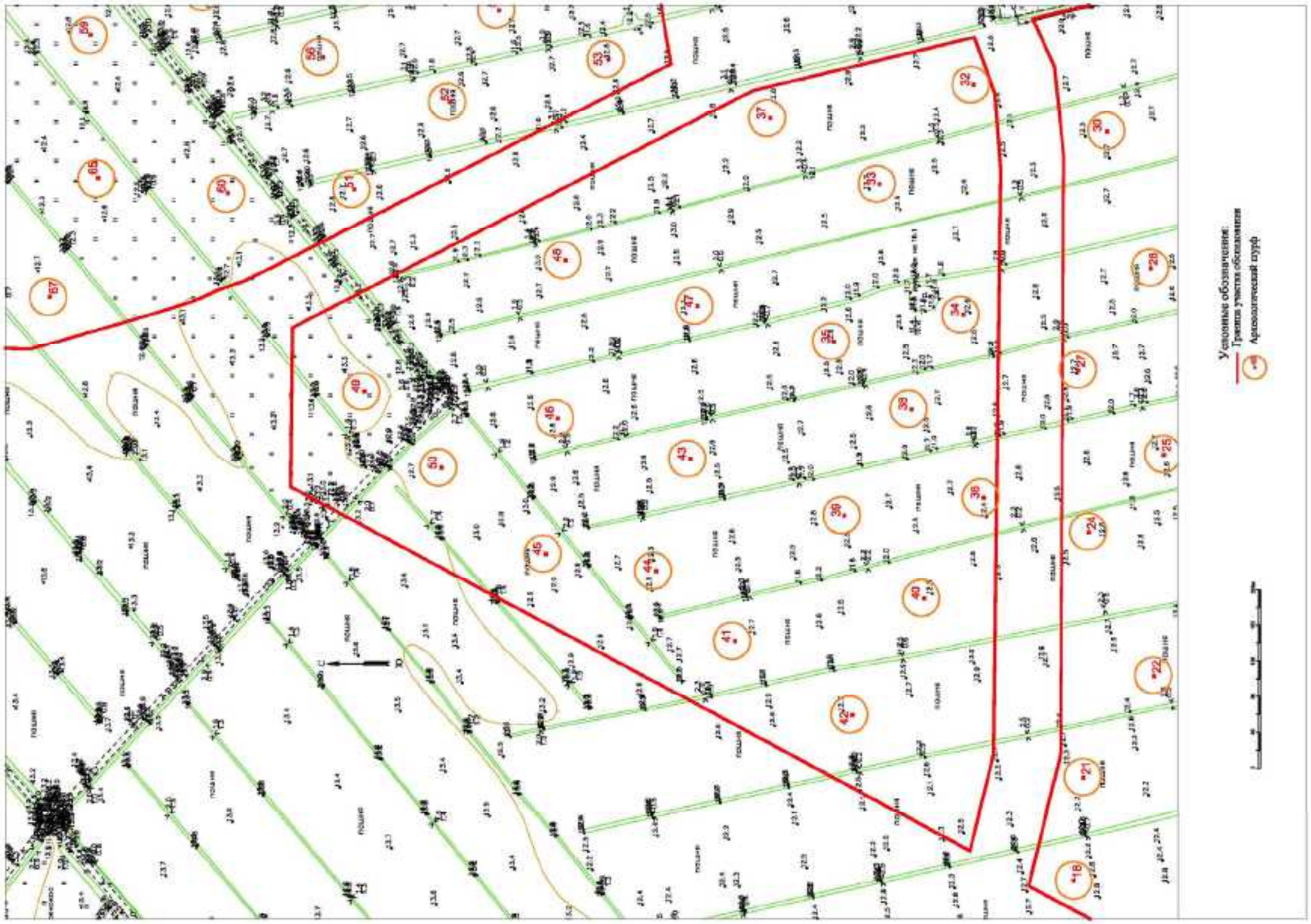

Рис. 4. Л-4. ЛО-2025, Всеволожский район, Свердловское городское поселение, дер. Новосаратовка, кадастровый номер земельного участка: 47:07:0605001:422. План участка производства археологических работ 2025 г. с нанесенными границами шурфов №№32-50

Рис. 4. Л-5. ЛО-2025, Всеволожский район, Свердловское городское поселение, дер. Новосаратовка, кадастровый номер земельного участка: 47:07:0605001:421. План участка производства археологических работ 2025 г. с нанесенными границами шурфов №№ 51-88.

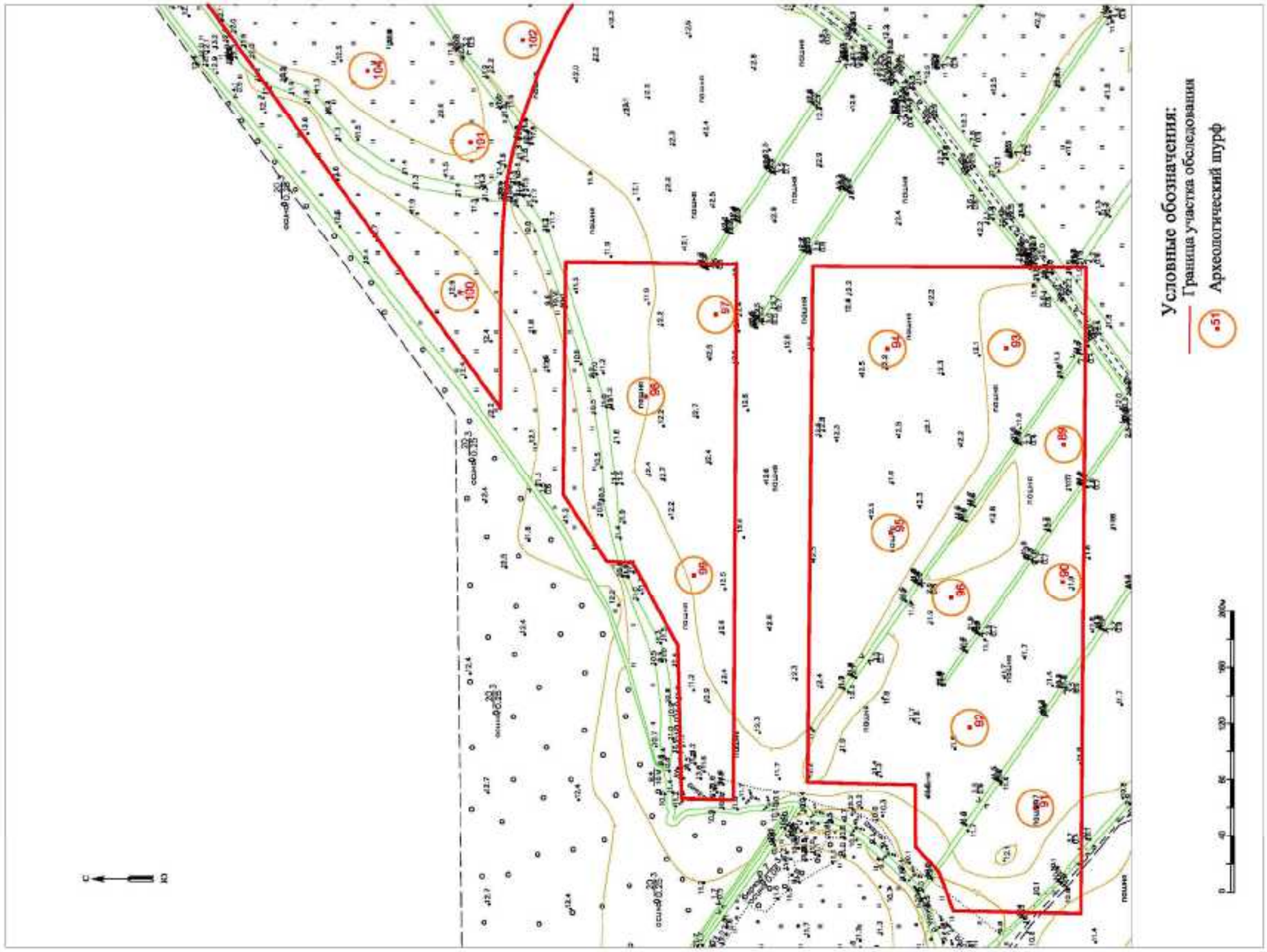

Рис. 4. Л-6. ЛО-2025, Всеволожский район, Свердловское городское поселение, дер. Новосаратовка, кадастровые номера земельных участков: 47:07:0605001:415, 47:07:0605001:416. План участка производства археологических работ 2025 г. с нанесенными границами шурфов №№ 89-99.

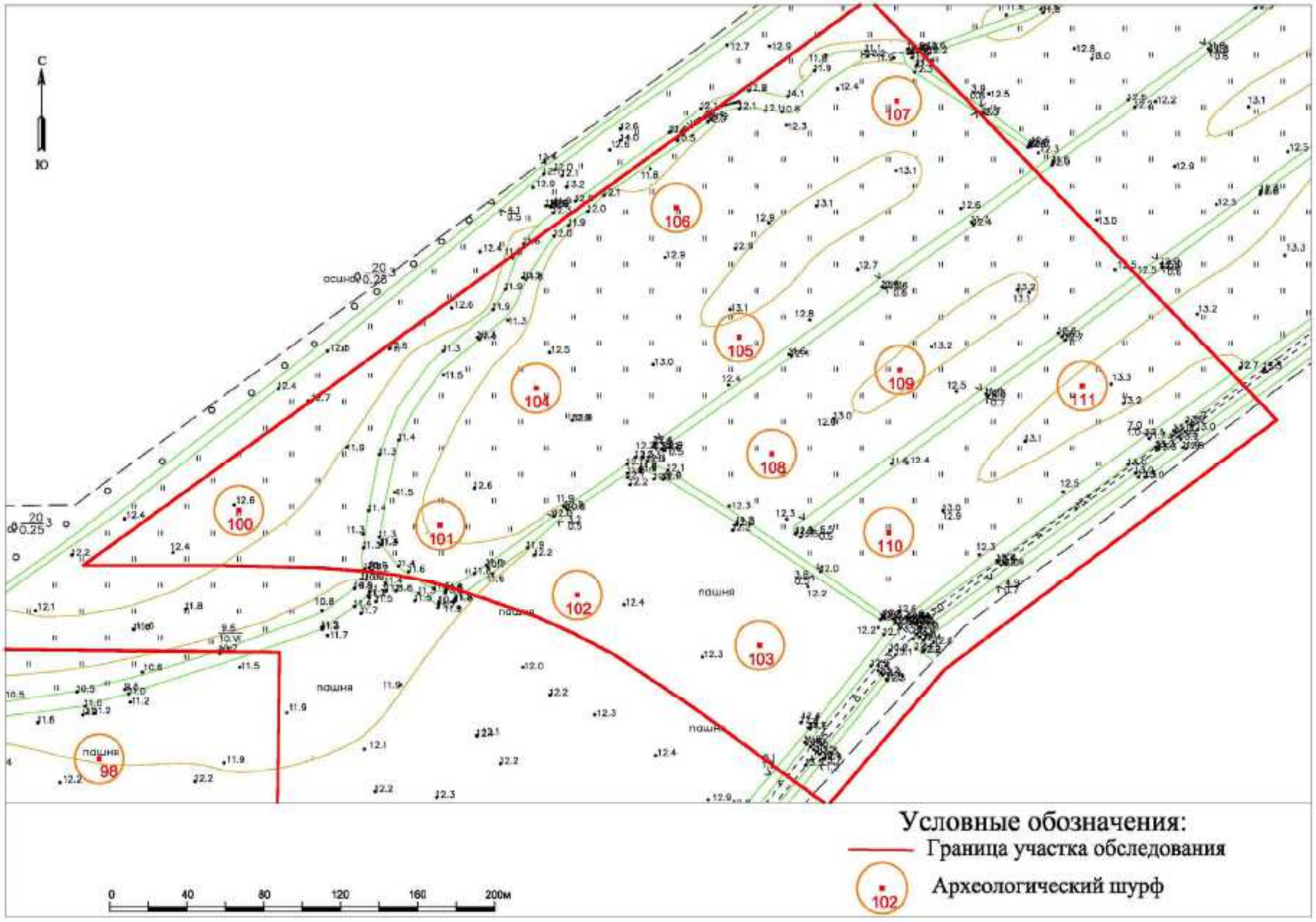

Рис. 4. Л-7. ЛО-2025, Всеволожский район, Свердловское городское поселение, дер. Новосаратовка, кадастровый номер земельного участка: 47:07:0605001:409. План участка производства археологических работ 2025 г. с нанесенными границами шурфов №№100-111

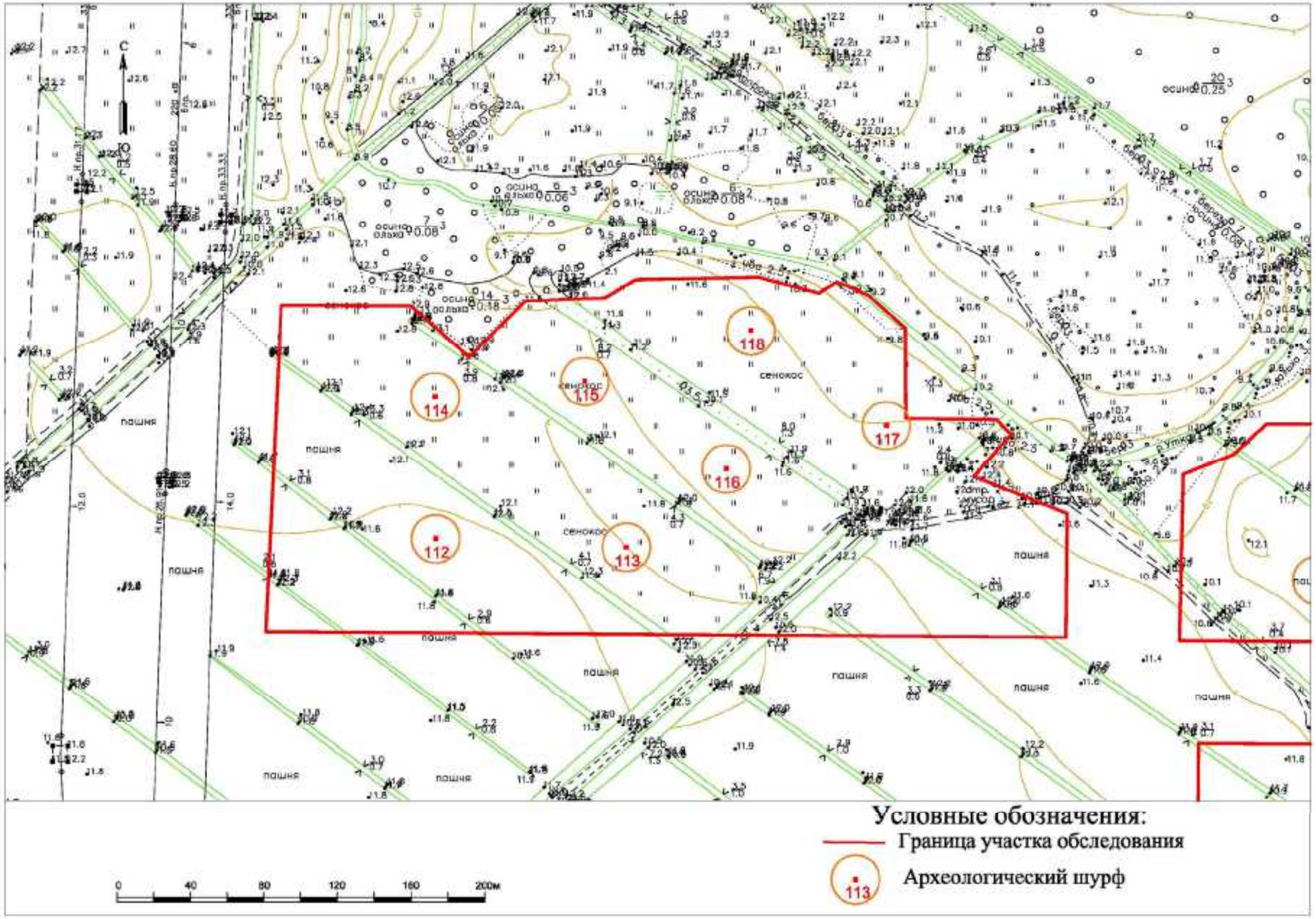

Рис. 4. Л-8. ЛО-2025, Всеволожский район, Свердловское городское поселение, дер. Новосаратовка, кадастровый номер земельного участка: 47:07:0605001:417. План участка производства археологических работ 2025 г. с нанесенными границами шурфов №№ 112-118.

Инв № подл	Подп. и дата	Взам. инв. №	Инв. № дубл.	Подп. и дата

Рис. 5. ЛО-2025, Всеволожский район, Свердловское городское поселение, дер. Новосаратовка, кадастровые номера земельных участков: 47:07:0605001:402, 47:07:0605001:409, 47:07:0605001:415, 47:07:0605001:416, 47:07:0605001:417, 47:07:0605001:421, 47:07:0605001:422, 47:07:0605001:423, 47:07:0605001:424, 47:07:0605001:426. Участок производства археологических работ 2025 г. на карте бывших губерний Иван-Города, Яма, Капорья и Нэтеборга авторства Бергенгейма 1676 г.

Инв № подл	Подп. и дата	Взам. инв. №	Инв. № дубл.	Подп. и дата

Рис. 6. ЛО-2025, Всеволожский район, Свердловское городское поселение, дер. Новосаратовка, кадастровые номера земельных участков: 47:07:0605001:402, 47:07:0605001:409, 47:07:0605001:415, 47:07:0605001:416, 47:07:0605001:417, 47:07:0605001:421, 47:07:0605001:422, 47:07:0605001:423, 47:07:0605001:424, 47:07:0605001:426. Участок производства археологических работ 2025 г. на карте Санкт-Петербургской губернии 1792 г.

Инв № подл	Подп. и дата	Взам. инв. №	Инв. № дубл.	Подп. и дата

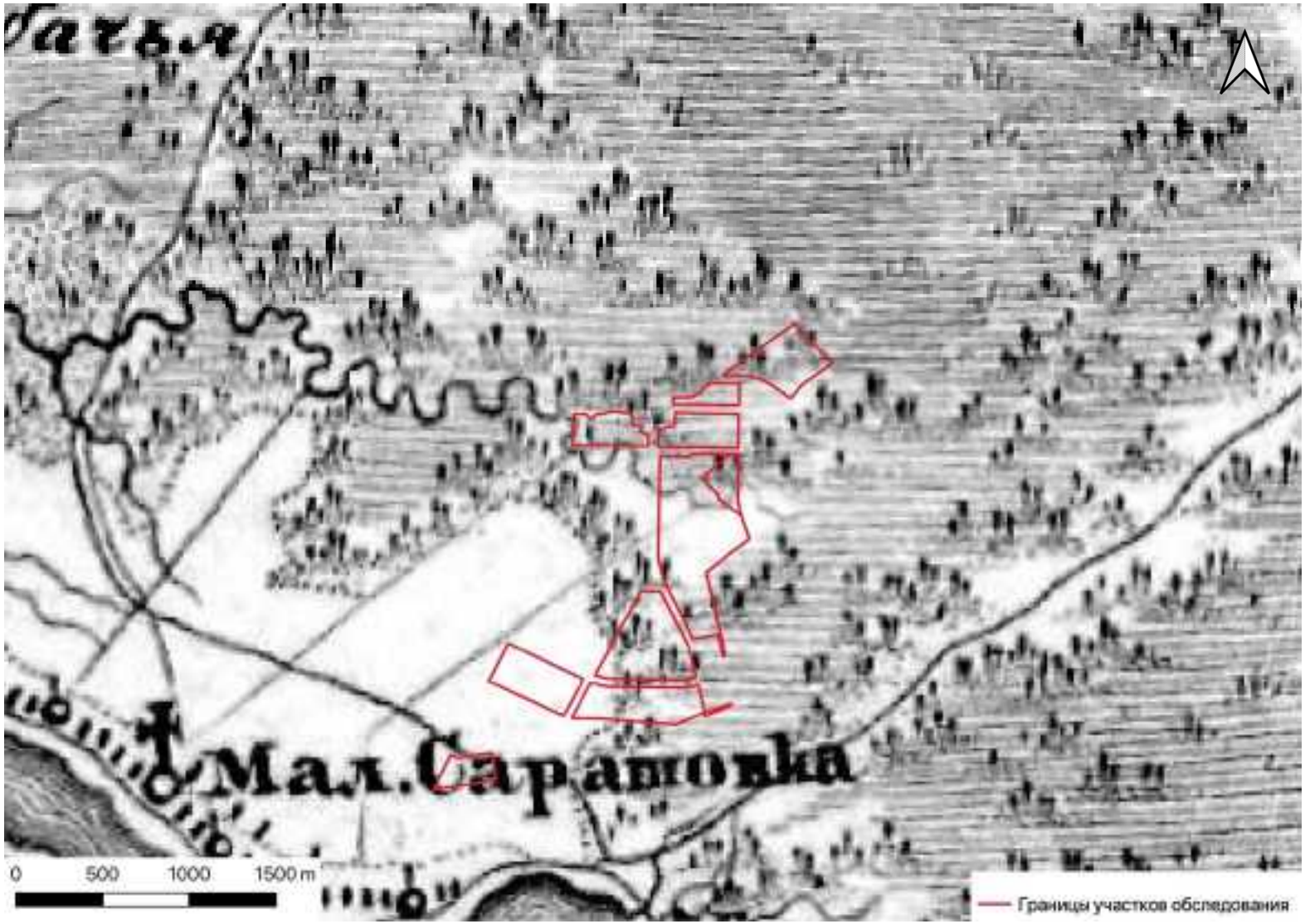

Рис. 7. ЛО-2025, Всеволожский район, Свердловское городское поселение, дер. Новосаратовка, кадастровые номера земельных участков: 47:07:0605001:402, 47:07:0605001:409, 47:07:0605001:415, 47:07:0605001:416, 47:07:0605001:417, 47:07:0605001:421, 47:07:0605001:422, 47:07:0605001:423, 47:07:0605001:424, 47:07:0605001:426. Участок производства археологических работ 2025 г. на Топографической карте окрестностей Санкт-Петербурга 1810 года.

Инв № подл	Подп. и дата	Взам. инв. №	Инв. № дубл.	Подп. и дата

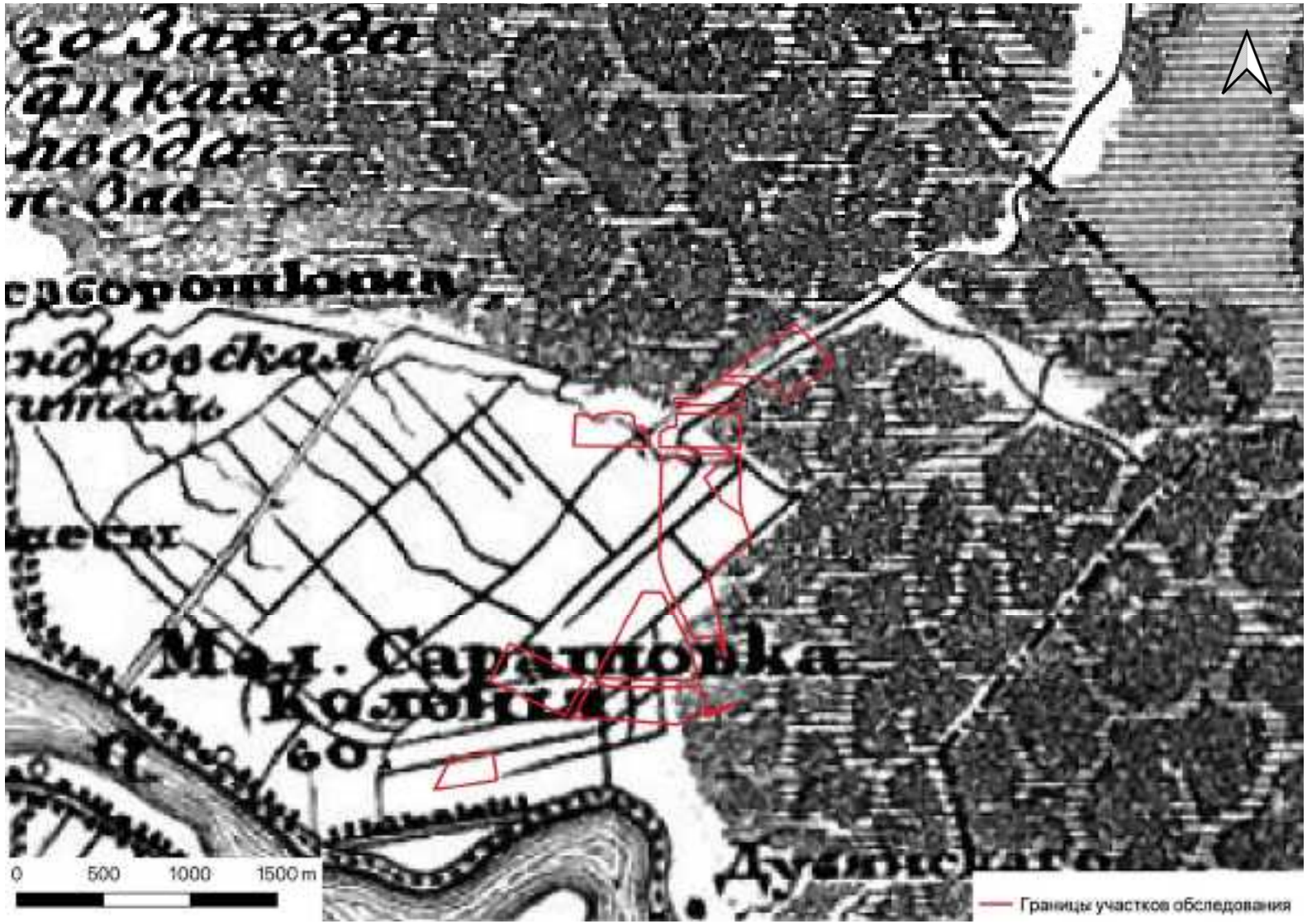

Рис. 8. ЛО-2025, Всеволожский район, Свердловское городское поселение, дер. Новосаратовка, кадастровые номера земельных участков: 47:07:0605001:402, 47:07:0605001:409, 47:07:0605001:415, 47:07:0605001:416, 47:07:0605001:417, 47:07:0605001:421, 47:07:0605001:422, 47:07:0605001:423, 47:07:0605001:424, 47:07:0605001:426. Участок производства археологических работ 2025 г. на Топографической карте окрестностей Санкт-Петербурга 1834 г.

Инв № подл	Подп. и дата	Взам. инв. №	Инв. № дубл.	Подп. и дата

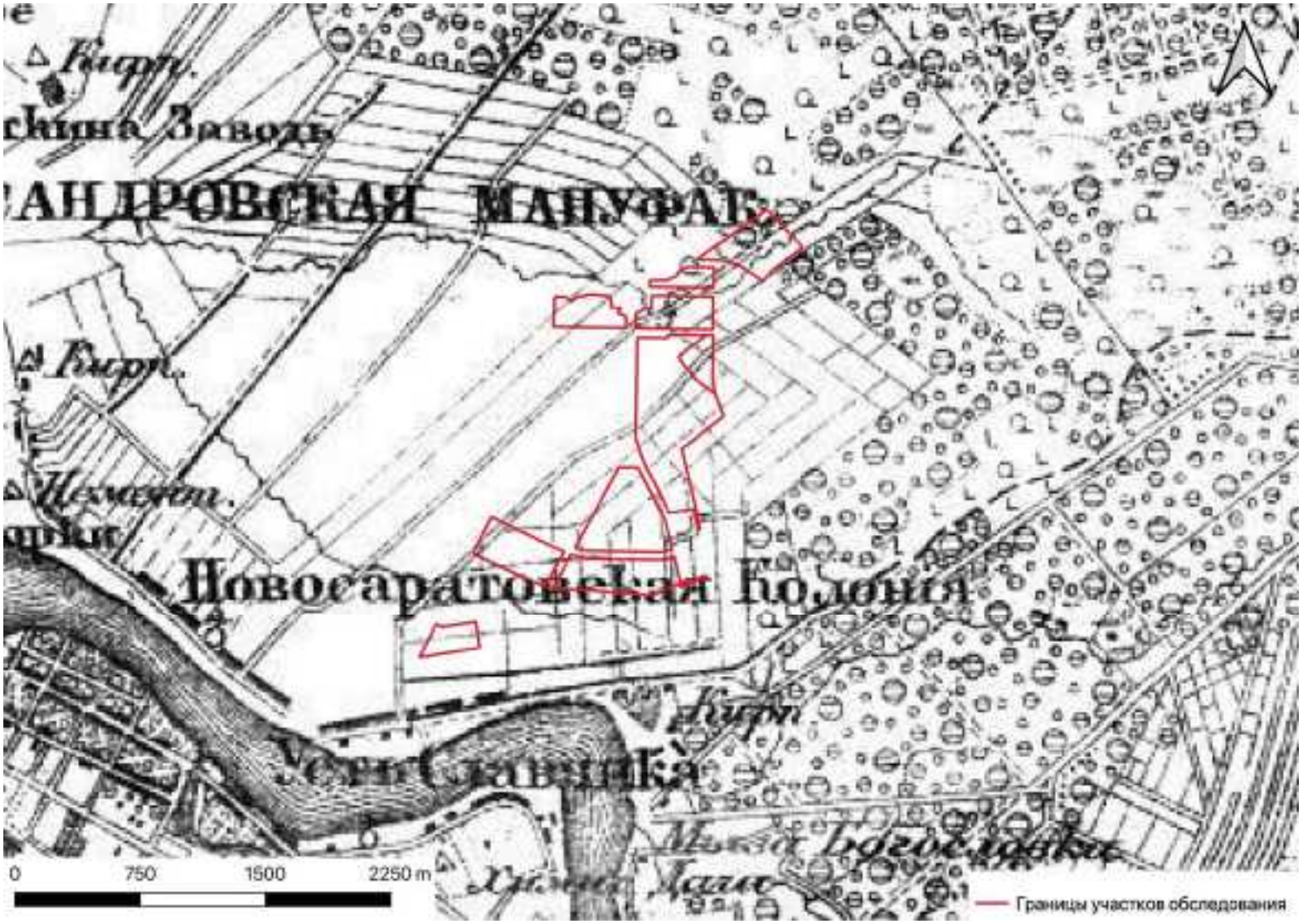

Рис. 9. ЛО-2025, Всеволожский район, Свердловское городское поселение, дер. Новосаратовка, кадастровые номера земельных участков: 47:07:0605001:402, 47:07:0605001:409, 47:07:0605001:415, 47:07:0605001:416, 47:07:0605001:417, 47:07:0605001:421, 47:07:0605001:422, 47:07:0605001:423, 47:07:0605001:424, 47:07:0605001:426. Участок производства археологических работ 2025 г. на Топографической карте окрестностей Санкт-Петербурга Шуберта 1855 г.

Инв № подл	Подп. и дата	Взам. инв. №	Инв. № дубл.	Подп. и дата

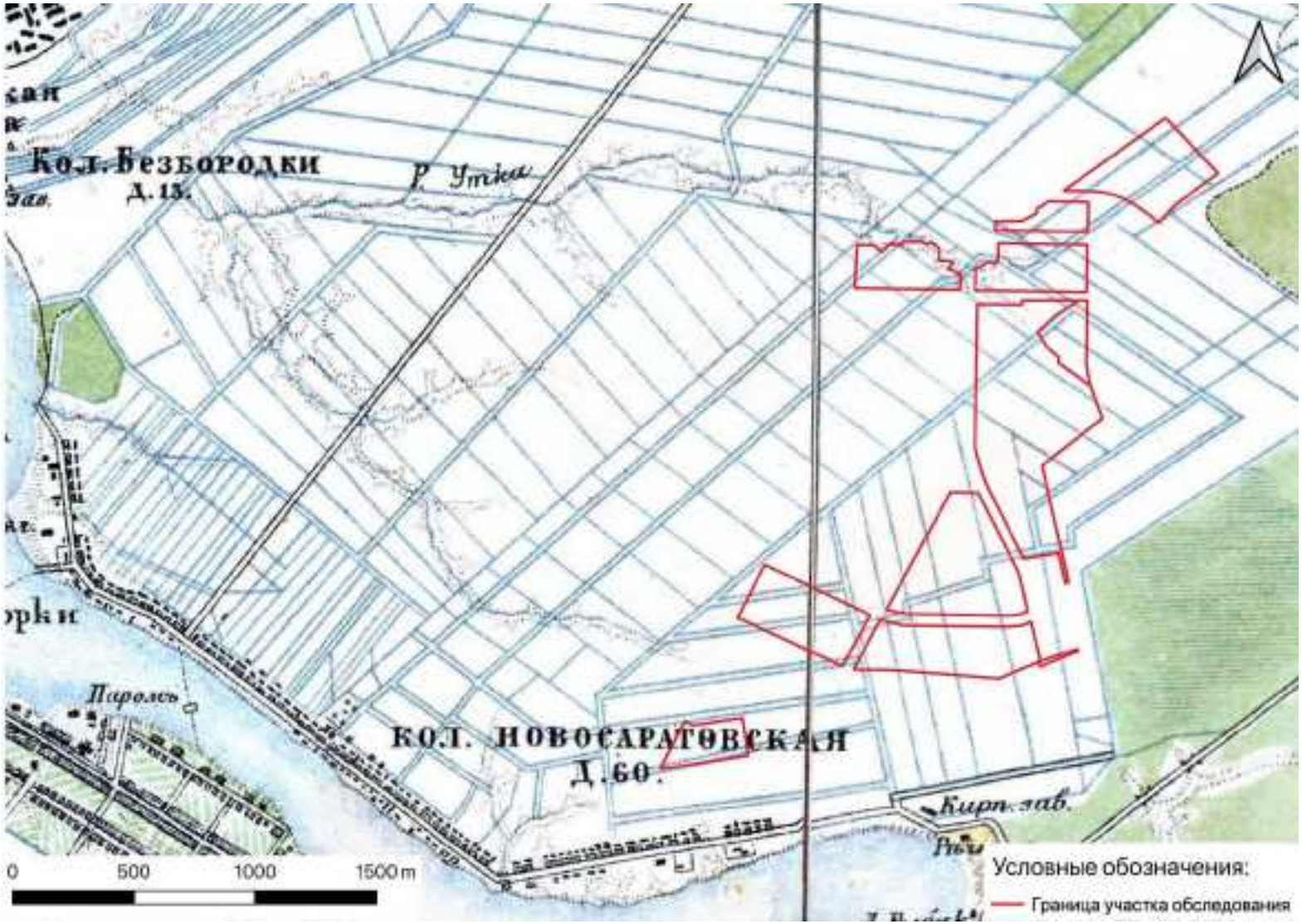

Рис. 10. ЛО-2025, Всеволожский район, Свердловское городское поселение, дер. Новосаратовка, кадастровые номера земельных участков: 47:07:0605001:402, 47:07:0605001:409, 47:07:0605001:415, 47:07:0605001:416, 47:07:0605001:417, 47:07:0605001:421, 47:07:0605001:422, 47:07:0605001:423, 47:07:0605001:424, 47:07:0605001:426. Участок производства археологических работ 2025 г. на подробной топографической карте окрестностей Санкт-Петербурга 1870-1890 гг.

Инв № подл	Подп. и дата	Взам. инв. №	Инв. № дубл.	Подп. и дата

Рис. 11. ЛО-2025, Всеволожский район, Свердловское городское поселение, дер. Новосаратовка, кадастровые номера земельных участков: 47:07:0605001:402, 47:07:0605001:409, 47:07:0605001:415, 47:07:0605001:416, 47:07:0605001:417, 47:07:0605001:421, 47:07:0605001:422, 47:07:0605001:423, 47:07:0605001:424, 47:07:0605001:426. Участок производства археологических работ 2025 г. на топографической карте окрестностей Санкт-Петербурга 1909 г.

Инв № подл	Подп. и дата	Взам. инв. №	Инв. № дубл.	Подп. и дата

Рис. 12. ЛО-2025, Всеволожский район, Свердловское городское поселение, дер. Новосаратовка, кадастровые номера земельных участков: 47:07:0605001:402, 47:07:0605001:409, 47:07:0605001:415, 47:07:0605001:416, 47:07:0605001:417, 47:07:0605001:421, 47:07:0605001:422, 47:07:0605001:423, 47:07:0605001:424, 47:07:0605001:426. Участок производства археологических работ 2025 г. на карте окрестностей Санкт-Петербурга 1917 г.

Инв № подл	Подп. и дата	Взам. инв. №	Инв. № дубл.	Подп. и дата

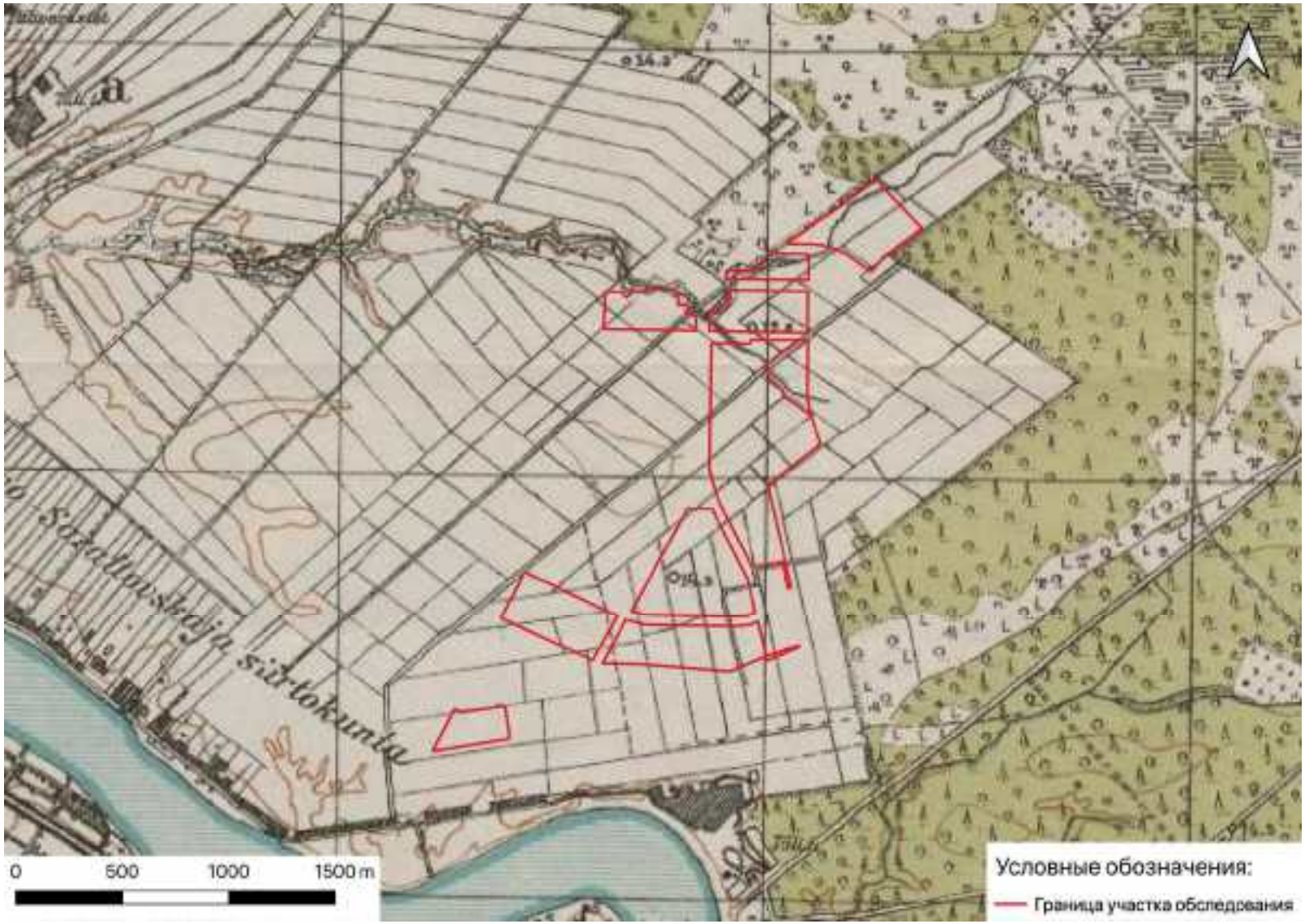

Рис. 13. ЛО-2025, Всеволожский район, Свердловское городское поселение, дер. Новосаратовка, кадастровые номера земельных участков: 47:07:0605001:402, 47:07:0605001:409, 47:07:0605001:415, 47:07:0605001:416, 47:07:0605001:417, 47:07:0605001:421, 47:07:0605001:422, 47:07:0605001:423, 47:07:0605001:424, 47:07:0605001:426. Участок производства археологических работ 2025 г. на топографической карте 1920 г.

Инв № подл	Подп. и дата	Взам. инв. №	Инв. № дубл.	Подп. и дата

Рис. 14. ЛО-2025, Всеволожский район, Свердловское городское поселение, дер. Новосаратовка, кадастровые номера земельных участков: 47:07:0605001:402, 47:07:0605001:409, 47:07:0605001:415, 47:07:0605001:416, 47:07:0605001:417, 47:07:0605001:421, 47:07:0605001:422, 47:07:0605001:423, 47:07:0605001:424, 47:07:0605001:426. Участок производства археологических работ 2025 г. на Эстонской довоенной топографической карте 1939 г.

Инв № подл	Подп. и дата	Взам. инв. №	Инв. № дубл.	Подп. и дата

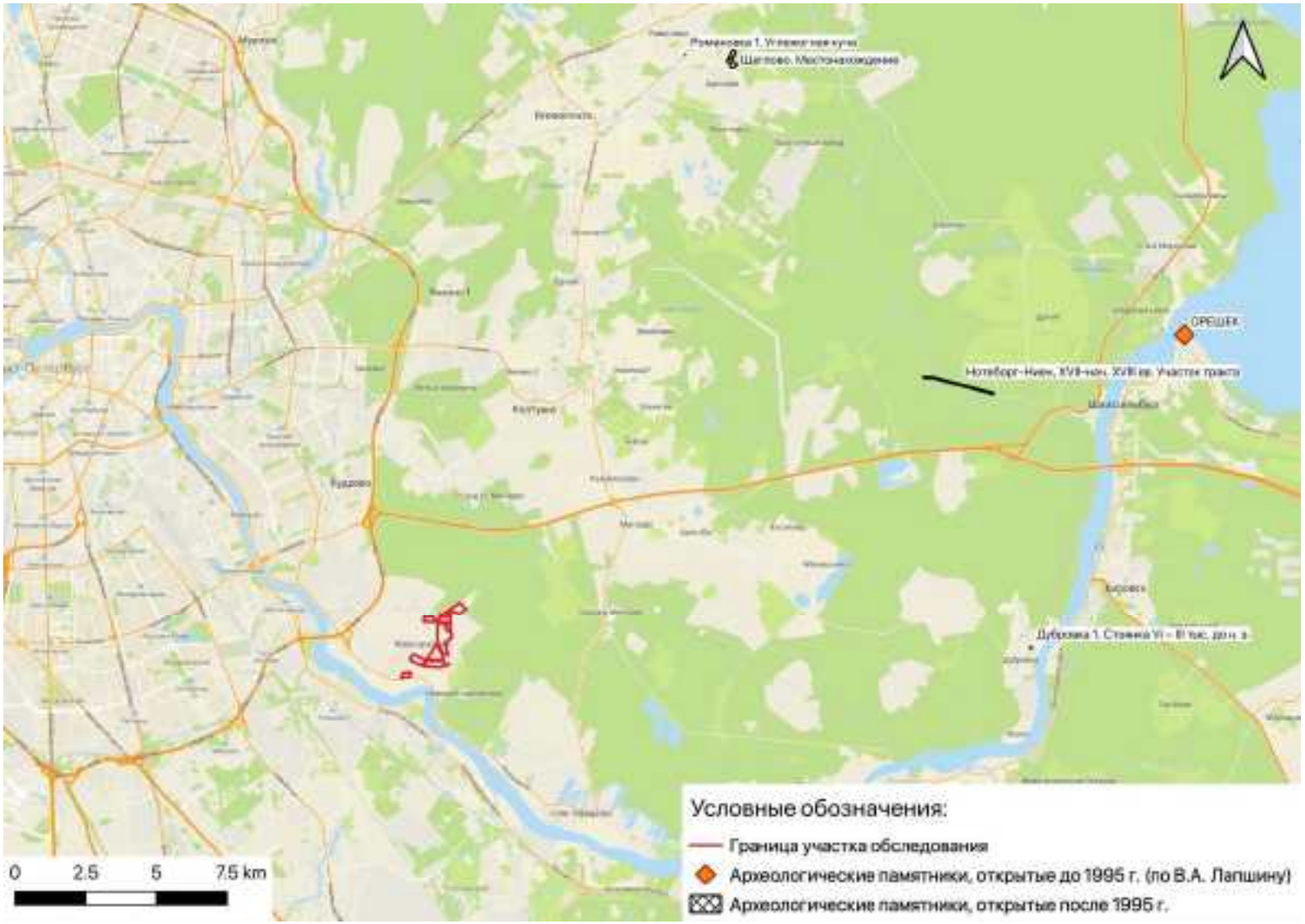

Рис. 15. ЛО-2025, Всеволожский район, Свердловское городское поселение, дер. Новосаратовка, кадастровые номера земельных участков: 47:07:0605001:402, 47:07:0605001:409, 47:07:0605001:415, 47:07:0605001:416, 47:07:0605001:417, 47:07:0605001:421, 47:07:0605001:422, 47:07:0605001:423, 47:07:0605001:424, 47:07:0605001:426. Ближайшие к участку обследования памятники археологии на карте-схеме 2ГИС.

Инв № подл	Подп. и дата	Взам. инв. №	Инв. № дубл.	Подп. и дата

Рис. 16. ЛО-2025, Всеволожский район, Свердловское городское поселение, дер. Новосаратовка, кадастровые номера земельных участков: 47:07:0605001:402, 47:07:0605001:409, 47:07:0605001:415, 47:07:0605001:416, 47:07:0605001:417, 47:07:0605001:421, 47:07:0605001:422, 47:07:0605001:423, 47:07:0605001:424, 47:07:0605001:426. Ближайшие к участку обследования памятники ВОВ на карте-схеме 2ГИС.

Рис. 17. ЛО-2025, Всеволожский район, Свердловское городское поселение, дер. Новосаратовка, кадастровый номер земельного участка: 47:07:0605001:417. Photo 1. Общий вид территории обследования. Вид с юга.

Рис. 18. ЛО-2025, Всеволожский район, Свердловское городское поселение, дер. Новосаратовка, кадастровый номер земельного участка: 47:07:0605001:417. Photo 1. Общий вид территории обследования. Вид с востока.

Рис. 19. ЛО-2025, Всеволожский район, Свердловское городское поселение, дер. Новосаратовка, кадастровый номер земельного участка: 47:07:0605001:417. Photo 1. Общий вид территории обследования. Вид с запада.

Рис. 20. ЛО-2025, Всеволожский район, Свердловское городское поселение, дер. Новосаратовка, кадастровый номер земельного участка: 47:07:0605001:417. Photo 2. Общий вид территории обследования. Вид с юга.

Рис. 21. ЛО-2025, Всеволожский район, Свердловское городское поселение, дер. Новосаратовка, кадастровый номер земельного участка: 47:07:0605001:417. Photo 2. Общий вид территории обследования. Вид с востока.

Рис. 22. ЛО-2025, Всеволожский район, Свердловское городское поселение, дер. Новосаратовка, кадастровый номер земельного участка: 47:07:0605001:417. Photo 2. Общий вид территории обследования. Вид с севера.

Рис. 23. ЛО-2025, Всеволожский район, Свердловское городское поселение, дер. Новосаратовка, кадастровый номер земельного участка: 47:07:0605001:417. Photo 3. Общий вид территории обследования. Вид с востока.

Рис. 24. ЛО-2025, Всеволожский район, Свердловское городское поселение, дер. Новосаратовка, кадастровый номер земельного участка: 47:07:0605001:417. Photo 3. Общий вид территории обследования. Вид с севера.

Рис. 25. ЛО-2025, Всеволожский район, Свердловское городское поселение, дер. Новосаратовка, кадастровый номер земельного участка: 47:07:0605001:417. Photo 3. Общий вид территории обследования. Вид с запада.

Рис. 26. ЛО-2025, Всеволожский район, Свердловское городское поселение, дер. Новосаратовка, кадастровый номер земельного участка: 47:07:0605001:417. Photo 3. Общий вид территории обследования. Вид с юга.

Рис. 27. ЛО-2025, Всеволожский район, Свердловское городское поселение, дер. Новосаратовка, кадастровый номер земельного участка: 47:07:0605001:417. Photo 4. Общий вид территории обследования. Вид с юга.

Рис. 28. ЛО-2025, Всеволожский район, Свердловское городское поселение, дер. Новосаратовка, кадастровый номер земельного участка: 47:07:0605001:417. Photo 4. Общий вид территории обследования. Вид с запада.

Рис. 29. ЛО-2025, Всеволожский район, Свердловское городское поселение, дер. Новосаратовка, кадастровый номер земельного участка: 47:07:0605001:417. Photo 5. Общий вид территории обследования. Вид с запада.

Рис. 30. ЛО-2025, Всеволожский район, Свердловское городское поселение, дер. Новосаратовка, кадастровый номер земельного участка: 47:07:0605001:417. Photo 5. Общий вид территории обследования. Вид с юга.

Рис. 31. ЛО-2025, Всеволожский район, Свердловское городское поселение, дер. Новосаратовка, кадастровый номер земельного участка: 47:07:0605001:417. Photo 5. Общий вид территории обследования. Вид с севера.

Рис. 32. ЛО-2025, Всеволожский район, Свердловское городское поселение, дер. Новосаратовка, кадастровый номер земельного участка: 47:07:0605001:417. Photo 6. Общий вид территории обследования. Вид с севера.

Рис. 33. ЛО-2025, Всеволожский район, Свердловское городское поселение, дер. Новосаратовка, кадастровый номер земельного участка: 47:07:0605001:417. Photo 6. Общий вид территории обследования. Вид с юга.

Рис. 34. ЛО-2025, Всеволожский район, Свердловское городское поселение, дер. Новосаратовка, кадастровый номер земельного участка: 47:07:0605001:417. Photo 6. Общий вид территории обследования. Вид с востока.

Рис. 35. ЛО-2025, Всеволожский район, Свердловское городское поселение, дер. Новосаратовка, кадастровый номер земельного участка: 47:07:0605001:417. Photo 6. Общий вид территории обследования. Вид с запада.

Рис. 36. ЛО-2025, Всеволожский район, Свердловское городское поселение, дер. Новосаратовка, кадастровый номер земельного участка: 47:07:0605001:417. Photo 7. Общий вид территории обследования. Вид с востока.

Рис. 37. ЛО-2025, Всеволожский район, Свердловское городское поселение, дер. Новосаратовка, кадастровый номер земельного участка: 47:07:0605001:417. Photo 7. Общий вид территории обследования. Вид с юга.

Рис. 38. ЛО-2025, Всеволожский район, Свердловское городское поселение, дер. Новосаратовка, кадастровый номер земельного участка: 47:07:0605001:417. Photo 8. Общий вид территории обследования. Вид с севера.

Рис. 39. ЛО-2025, Всеволожский район, Свердловское городское поселение, дер. Новосаратовка, кадастровый номер земельного участка: 47:07:0605001:417. Photo 8. Общий вид территории обследования. Вид с запада.

Рис. 40. ЛО-2025, Всеволожский район, Свердловское городское поселение, дер. Новосаратовка, кадастровый номер земельного участка: 47:07:0605001:417. Photo 8. Общий вид территории обследования. Вид с востока.

Рис. 41. ЛО-2025, Всеволожский район, Свердловское городское поселение, дер. Новосаратовка, кадастровый номер земельного участка: 47:07:0605001:416. Photo 9. Общий вид территории обследования. Вид с юга.

Рис. 42. ЛО-2025, Всеволожский район, Свердловское городское поселение, дер. Новосаратовка, кадастровый номер земельного участка: 47:07:0605001:416. Photo 9. Общий вид территории обследования. Вид с запада.

Рис. 43. ЛО-2025, Всеволожский район, Свердловское городское поселение, дер. Новосаратовка, кадастровый номер земельного участка: 47:07:0605001:416. Photo 10. Общий вид территории обследования. Вид с юга.

Рис. 44. ЛО-2025, Всеволожский район, Свердловское городское поселение, дер. Новосаратовка, кадастровый номер земельного участка: 47:07:0605001:416. Photo 10. Общий вид территории обследования. Вид с востока.

Рис. 45. ЛО-2025, Всеволожский район, Свердловское городское поселение, дер. Новосаратовка, кадастровый номер земельного участка: 47:07:0605001:416. Photo 10. Общий вид территории обследования. Вид с запада.

Рис. 46. ЛО-2025, Всеволожский район, Свердловское городское поселение, дер. Новосаратовка, кадастровый номер земельного участка: 47:07:0605001:416. Photo 11. Общий вид территории обследования. Вид с юга.

Рис. 47. ЛО-2025, Всеволожский район, Свердловское городское поселение, дер. Новосаратовка, кадастровый номер земельного участка: 47:07:0605001:416. Photo 11. Общий вид территории обследования. Вид с востока.

Рис. 48. ЛО-2025, Всеволожский район, Свердловское городское поселение, дер. Новосаратовка, кадастровый номер земельного участка: 47:07:0605001:416. Photo 11. Общий вид территории обследования. Вид с севера.

Рис. 49. ЛО-2025, Всеволожский район, Свердловское городское поселение, дер. Новосаратовка, кадастровый номер земельного участка: 47:07:0605001:416. Photo 11. Общий вид территории обследования. Вид с запада.

Рис. 50. ЛО-2025, Всеволожский район, Свердловское городское поселение, дер. Новосаратовка, кадастровый номер земельного участка: 47:07:0605001:416. Photo 12. Общий вид территории обследования. Вид с юга.

Рис. 51. ЛО-2025, Всеволожский район, Свердловское городское поселение, дер. Новосаратовка, кадастровый номер земельного участка: 47:07:0605001:416. Photo 12. Общий вид территории обследования. Вид с запада.

Рис. 52. ЛО-2025, Всеволожский район, Свердловское городское поселение, дер. Новосаратовка, кадастровый номер земельного участка: 47:07:0605001:416. Photo 12. Общий вид территории обследования. Вид с севера.

Рис. 53. ЛО-2025, Всеволожский район, Свердловское городское поселение, дер. Новосаратовка, кадастровый номер земельного участка: 47:07:0605001:416. Photo 12. Общий вид территории обследования. Вид с востока.

Рис. 54. ЛО-2025, Всеволожский район, Свердловское городское поселение, дер. Новосаратовка, кадастровый номер земельного участка: 47:07:0605001:416. Photo 13. Общий вид территории обследования. Вид с запада.

Рис. 55. ЛО-2025, Всеволожский район, Свердловское городское поселение, дер. Новосаратовка, кадастровый номер земельного участка: 47:07:0605001:416. Photo 13. Общий вид территории обследования. Вид с севера.

Рис. 56. ЛО-2025, Всеволожский район, Свердловское городское поселение, дер. Новосаратовка, кадастровый номер земельного участка: 47:07:0605001:416. Photo 13. Общий вид территории обследования. Вид с востока.

Рис. 57. ЛО-2025, Всеволожский район, Свердловское городское поселение, дер. Новосаратовка, кадастровый номер земельного участка: 47:07:0605001:416. Photo 14. Общий вид территории обследования. Вид с востока.

Рис. 58. ЛО-2025, Всеволожский район, Свердловское городское поселение, дер. Новосаратовка, кадастровый номер земельного участка: 47:07:0605001:416. Photo 14. Общий вид территории обследования. Вид с севера.

Рис. 59. ЛО-2025, Всеволожский район, Свердловское городское поселение, дер. Новосаратовка, кадастровый номер земельного участка: 47:07:0605001:416. Photo 14. Общий вид территории обследования. Вид с запада.

Рис. 60. ЛО-2025, Всеволожский район, Свердловское городское поселение, дер. Новосаратовка, кадастровый номер земельного участка: 47:07:0605001:416. Photo 14. Общий вид территории обследования. Вид с юга.

Рис. 61. ЛО-2025, Всеволожский район, Свердловское городское поселение, дер. Новосаратовка, кадастровый номер земельного участка: 47:07:0605001:416. Photo 15. Общий вид территории обследования. Вид с востока.

Рис. 62. ЛО-2025, Всеволожский район, Свердловское городское поселение, дер. Новосаратовка, кадастровый номер земельного участка: 47:07:0605001:416. Photo 15. Общий вид территории обследования. Вид с севера.

Рис. 63. ЛО-2025, Всеволожский район, Свердловское городское поселение, дер. Новосаратовка, кадастровый номер земельного участка: 47:07:0605001:416. Photo 15. Общий вид территории обследования. Вид с запада.

Рис. 64. ЛО-2025, Всеволожский район, Свердловское городское поселение, дер. Новосаратовка, кадастровый номер земельного участка: 47:07:0605001:416. Photo 16. Общий вид территории обследования. Вид с юга.

Рис. 65. ЛО-2025, Всеволожский район, Свердловское городское поселение, дер. Новосаратовка, кадастровый номер земельного участка: 47:07:0605001:416. Photo 16. Общий вид территории обследования. Вид с востока.

Рис. 66. ЛО-2025, Всеволожский район, Свердловское городское поселение, дер. Новосаратовка, кадастровый номер земельного участка: 47:07:0605001:416. Photo 16. Общий вид территории обследования. Вид с запада.

Рис. 67. ЛО-2025, Всеволожский район, Свердловское городское поселение, дер. Новосаратовка, кадастровый номер земельного участка: 47:07:0605001:416. Photo 16. Общий вид территории обследования. Вид с севера.

Рис. 68. ЛО-2025, Всеволожский район, Свердловское городское поселение, дер. Новосаратовка, кадастровый номер земельного участка: 47:07:0605001:421. Photo 17. Общий вид территории обследования. Вид с юга.

Рис. 69. ЛО-2025, Всеволожский район, Свердловское городское поселение, дер. Новосаратовка, кадастровый номер земельного участка: 47:07:0605001:421. Photo 17. Общий вид территории обследования. Вид с востока.

Рис. 70. ЛО-2025, Всеволожский район, Свердловское городское поселение, дер. Новосаратовка, кадастровый номер земельного участка: 47:07:0605001:421. Photo 17. Общий вид территории обследования. Вид с севера.

Рис. 71. ЛО-2025, Всеволожский район, Свердловское городское поселение, дер. Новосаратовка, кадастровый номер земельного участка: 47:07:0605001:421. Photo 17. Общий вид территории обследования. Вид с запада.

Рис. 72. ЛО-2025, Всеволожский район, Свердловское городское поселение, дер. Новосаратовка, кадастровый номер земельного участка: 47:07:0605001:421. Photo 18. Общий вид территории обследования. Вид с востока.

Рис. 73. ЛО-2025, Всеволожский район, Свердловское городское поселение, дер. Новосаратовка, кадастровый номер земельного участка: 47:07:0605001:421. Photo 18. Общий вид территории обследования. Вид с севера.

Рис. 74. ЛО-2025, Всеволожский район, Свердловское городское поселение, дер. Новосаратовка, кадастровый номер земельного участка: 47:07:0605001:421. Photo 18. Общий вид территории обследования. Вид с запада.

Рис. 75. ЛО-2025, Всеволожский район, Свердловское городское поселение, дер. Новосаратовка, кадастровый номер земельного участка: 47:07:0605001:421. Photo 18. Общий вид территории обследования. Вид с юга.

Рис. 76. ЛО-2025, Всеволожский район, Свердловское городское поселение, дер. Новосаратовка, кадастровый номер земельного участка: 47:07:0605001:421. Photo 19. Общий вид территории обследования. Вид с юга.

Рис. 77. ЛО-2025, Всеволожский район, Свердловское городское поселение, дер. Новосаратовка, кадастровый номер земельного участка: 47:07:0605001:421. Photo 19. Общий вид территории обследования. Вид с запада.

Рис. 78. ЛО-2025, Всеволожский район, Свердловское городское поселение, дер. Новосаратовка, кадастровый номер земельного участка: 47:07:0605001:421. Photo 19. Общий вид территории обследования. Вид с севера.

Рис. 79. ЛО-2025, Всеволожский район, Свердловское городское поселение, дер. Новосаратовка, кадастровый номер земельного участка: 47:07:0605001:421. Photo 20. Общий вид территории обследования. Вид с юга.

Рис. 80. ЛО-2025, Всеволожский район, Свердловское городское поселение, дер. Новосаратовка, кадастровый номер земельного участка: 47:07:0605001:421. Photo 20. Общий вид территории обследования. Вид с севера.

Рис. 81. ЛО-2025, Всеволожский район, Свердловское городское поселение, дер. Новосаратовка, кадастровый номер земельного участка: 47:07:0605001:421. Photo 20. Общий вид территории обследования. Вид с запада.

Рис. 82. ЛО-2025, Всеволожский район, Свердловское городское поселение, дер. Новосаратовка, кадастровый номер земельного участка: 47:07:0605001:421. Photo 21. Общий вид территории обследования. Вид с востока.

Рис. 83. ЛО-2025, Всеволожский район, Свердловское городское поселение, дер. Новосаратовка, кадастровый номер земельного участка: 47:07:0605001:421. Photo 21. Общий вид территории обследования. Вид с юга.

Рис. 84. ЛО-2025, Всеволожский район, Свердловское городское поселение, дер. Новосаратовка, кадастровый номер земельного участка: 47:07:0605001:421. Photo 21. Общий вид территории обследования. Вид с запада.

Рис. 85. ЛО-2025, Всеволожский район, Свердловское городское поселение, дер. Новосаратовка, кадастровый номер земельного участка: 47:07:0605001:421. Photo 22. Общий вид территории обследования. Вид с юга.

Рис. 86. ЛО-2025, Всеволожский район, Свердловское городское поселение, дер. Новосаратовка, кадастровый номер земельного участка: 47:07:0605001:421. Photo 22. Общий вид территории обследования. Вид с востока.

Рис. 87. ЛО-2025, Всеволожский район, Свердловское городское поселение, дер. Новосаратовка, кадастровый номер земельного участка: 47:07:0605001:421. Photo 22. Общий вид территории обследования. Вид с севера.

Рис. 88. ЛО-2025, Всеволожский район, Свердловское городское поселение, дер. Новосаратовка, кадастровый номер земельного участка: 47:07:0605001:421. Photo 22. Общий вид территории обследования. Вид с запада.

Рис. 89. ЛО-2025, Всеволожский район, Свердловское городское поселение, дер. Новосаратовка, кадастровый номер земельного участка: 47:07:0605001:421. Photo 23. Общий вид территории обследования. Вид с юга.

Рис. 90. ЛО-2025, Всеволожский район, Свердловское городское поселение, дер. Новосаратовка, кадастровый номер земельного участка: 47:07:0605001:421. Photo 24. Общий вид территории обследования. Вид с юга.

Рис. 91. ЛО-2025, Всеволожский район, Свердловское городское поселение, дер. Новосаратовка, кадастровый номер земельного участка: 47:07:0605001:421. Photo 24. Общий вид территории обследования. Вид с севера.

Рис. 92. ЛО-2025, Всеволожский район, Свердловское городское поселение, дер. Новосаратовка, кадастровый номер земельного участка: 47:07:0605001:421. Photo 24. Общий вид территории обследования. Вид с востока.

Рис. 93. ЛО-2025, Всеволожский район, Свердловское городское поселение, дер. Новосаратовка, кадастровый номер земельного участка: 47:07:0605001:421. Photo 24. Общий вид территории обследования. Вид с запада.

Рис. 94. ЛО-2025, Всеволожский район, Свердловское городское поселение, дер. Новосаратовка, кадастровый номер земельного участка: 47:07:0605001:421. Photo 25. Общий вид территории обследования. Вид с юга.

Рис. 95. ЛО-2025, Всеволожский район, Свердловское городское поселение, дер. Новосаратовка, кадастровый номер земельного участка: 47:07:0605001:421. Photo 25. Общий вид территории обследования. Вид с востока.

Рис. 96. ЛО-2025, Всеволожский район, Свердловское городское поселение, дер. Новосаратовка, кадастровый номер земельного участка: 47:07:0605001:421. Photo 25. Общий вид территории обследования. Вид с севера.

Рис. 97. ЛО-2025, Всеволожский район, Свердловское городское поселение, дер. Новосаратовка, кадастровый номер земельного участка: 47:07:0605001:421. Photo 26. Общий вид территории обследования. Вид с юга.

Рис. 98. ЛО-2025, Всеволожский район, Свердловское городское поселение, дер. Новосаратовка, кадастровый номер земельного участка: 47:07:0605001:421. Photo 26. Общий вид территории обследования. Вид с востока.

Рис. 99. ЛО-2025, Всеволожский район, Свердловское городское поселение, дер. Новосаратовка, кадастровый номер земельного участка: 47:07:0605001:421. Photo 26. Общий вид территории обследования. Вид с севера.

Рис. 100. ЛО-2025, Всеволожский район, Свердловское городское поселение, дер. Новосаратовка, кадастровый номер земельного участка: 47:07:0605001:421. Photo 26. Общий вид территории обследования. Вид с запада.

Рис. 101. ЛО-2025, Всеволожский район, Свердловское городское поселение, дер. Новосаратовка, кадастровый номер земельного участка: 47:07:0605001:421. Photo 27. Общий вид территории обследования. Вид с юга.

Рис. 102. ЛО-2025, Всеволожский район, Свердловское городское поселение, дер. Новосаратовка, кадастровый номер земельного участка: 47:07:0605001:421. Photo 27. Общий вид территории обследования. Вид с востока.

Рис. 103. ЛО-2025, Всеволожский район, Свердловское городское поселение, дер. Новосаратовка, кадастровый номер земельного участка: 47:07:0605001:421. Photo 27. Общий вид территории обследования. Вид с севера.

Рис. 104. ЛО-2025, Всеволожский район, Свердловское городское поселение, дер. Новосаратовка, кадастровый номер земельного участка: 47:07:0605001:421. Photo 27. Общий вид территории обследования. Вид с запада.



Рис. 105. ЛО-2025, Всеволожский район, Свердловское городское поселение, дер. Новосаратовка, кадастровый номер земельного участка: 47:07:0605001:421. Photo 28. Общий вид территории обследования. Вид с юга.

Рис. 106. ЛО-2025, Всеволожский район, Свердловское городское поселение, дер. Новосаратовка, кадастровый номер земельного участка: 47:07:0605001:421. Photo 28. Общий вид территории обследования. Вид с востока.

Рис. 107. ЛО-2025, Всеволожский район, Свердловское городское поселение, дер. Новосаратовка, кадастровый номер земельного участка: 47:07:0605001:421. Photo 28. Общий вид территории обследования. Вид с севера.

Рис. 108. ЛО-2025, Всеволожский район, Свердловское городское поселение, дер. Новосаратовка, кадастровый номер земельного участка: 47:07:0605001:421. Photo 28. Общий вид территории обследования. Вид с запада.

Рис. 109. ЛО-2025, Всеволожский район, Свердловское городское поселение, дер. Новосаратовка, кадастровый номер земельного участка: 47:07:0605001:421. Photo 29. Общий вид территории обследования. Вид с юга.

Рис. 110. ЛО-2025, Всеволожский район, Свердловское городское поселение, дер. Новосаратовка, кадастровый номер земельного участка: 47:07:0605001:421. Photo 29. Общий вид территории обследования. Вид с востока.

Рис. 111. ЛО-2025, Всеволожский район, Свердловское городское поселение, дер. Новосаратовка, кадастровый номер земельного участка: 47:07:0605001:421. Photo 29. Общий вид территории обследования. Вид с севера.

Рис. 112. ЛО-2025, Всеволожский район, Свердловское городское поселение, дер. Новосаратовка, кадастровый номер земельного участка: 47:07:0605001:421. Photo 29. Общий вид территории обследования. Вид с запада.

Рис. 113. ЛО-2025, Всеволожский район, Свердловское городское поселение, дер. Новосаратовка, кадастровый номер земельного участка: 47:07:0605001:402. Photo 30. Общий вид территории обследования. Вид с юга.

Рис. 114. ЛО-2025, Всеволожский район, Свердловское городское поселение, дер. Новосаратовка, кадастровый номер земельного участка: 47:07:0605001:402. Photo 30. Общий вид территории обследования. Вид с востока.

Рис. 115. ЛО-2025, Всеволожский район, Свердловское городское поселение, дер. Новосаратовка, кадастровый номер земельного участка: 47:07:0605001:402. Photo 30. Общий вид территории обследования. Вид с севера.

Рис. 116. ЛО-2025, Всеволожский район, Свердловское городское поселение, дер. Новосаратовка, кадастровый номер земельного участка: 47:07:0605001:402. Photo 30. Общий вид территории обследования. Вид с запада.

Рис. 117. ЛО-2025, Всеволожский район, Свердловское городское поселение, дер. Новосаратовка, кадастровый номер земельного участка: 47:07:0605001:402. Photo 31. Общий вид территории обследования. Вид с юга.

Рис. 118. ЛО-2025, Всеволожский район, Свердловское городское поселение, дер. Новосаратовка, кадастровый номер земельного участка: 47:07:0605001:402. Photo 31. Общий вид территории обследования. Вид с востока.

Рис. 119. ЛО-2025, Всеволожский район, Свердловское городское поселение, дер. Новосаратовка, кадастровый номер земельного участка: 47:07:0605001:402. Photo 31. Общий вид территории обследования. Вид с севера.



Рис. 120. ЛО-2025, Всеволожский район, Свердловское городское поселение, дер. Новосаратовка, кадастровый номер земельного участка: 47:07:0605001:402. Photo 32. Общий вид территории обследования. Вид с юга.

Рис. 121. ЛО-2025, Всеволожский район, Свердловское городское поселение, дер. Новосаратовка, кадастровый номер земельного участка: 47:07:0605001:402. Photo 32. Общий вид территории обследования. Вид с востока.

Рис. 122. ЛО-2025, Всеволожский район, Свердловское городское поселение, дер. Новосаратовка, кадастровый номер земельного участка: 47:07:0605001:402. Photo 32. Общий вид территории обследования. Вид с севера.

Рис. 123. ЛО-2025, Всеволожский район, Свердловское городское поселение, дер. Новосаратовка, кадастровый номер земельного участка: 47:07:0605001:421. Photo 33. Общий вид территории обследования. Вид с востока.

Рис. 124. ЛО-2025, Всеволожский район, Свердловское городское поселение, дер. Новосаратовка, кадастровый номер земельного участка: 47:07:0605001:421. Photo 33. Общий вид территории обследования. Вид с севера.

Рис. 125. ЛО-2025, Всеволожский район, Свердловское городское поселение, дер. Новосаратовка, кадастровый номер земельного участка: 47:07:0605001:421. Photo 33. Общий вид территории обследования. Вид с запада.

Рис. 126. ЛО-2025, Всеволожский район, Свердловское городское поселение, дер. Новосаратовка, кадастровый номер земельного участка: 47:07:0605001:421. Photo 33. Общий вид территории обследования. Вид с юга.

Рис. 127. ЛО-2025, Всеволожский район, Свердловское городское поселение, дер. Новосаратовка, кадастровый номер земельного участка: 47:07:0605001:421. Photo 34. Общий вид территории обследования. Вид с севера.

Рис. 128. ЛО-2025, Всеволожский район, Свердловское городское поселение, дер. Новосаратовка, кадастровый номер земельного участка: 47:07:0605001:421. Photo 34. Общий вид территории обследования. Вид с запада.

Рис. 129. ЛО-2025, Всеволожский район, Свердловское городское поселение, дер. Новосаратовка, кадастровый номер земельного участка: 47:07:0605001:421. Photo 34. Общий вид территории обследования. Вид с юга.

Рис. 130. ЛО-2025, Всеволожский район, Свердловское городское поселение, дер. Новосаратовка, кадастровый номер земельного участка: 47:07:0605001:421. Photo 34. Общий вид территории обследования. Вид с востока.

Рис. 131. ЛО-2025, Всеволожский район, Свердловское городское поселение, дер. Новосаратовка, кадастровый номер земельного участка: 47:07:0605001:409. Photo 35. Общий вид территории обследования. Вид с юга.

Рис. 132. ЛО-2025, Всеволожский район, Свердловское городское поселение, дер. Новосаратовка, кадастровый номер земельного участка: 47:07:0605001:409. Photo 35. Общий вид территории обследования. Вид с запада.

Рис. 133. ЛО-2025, Всеволожский район, Свердловское городское поселение, дер. Новосаратовка, кадастровый номер земельного участка: 47:07:0605001:409. Photo 35. Общий вид территории обследования. Вид с севера.

Рис. 134. ЛО-2025, Всеволожский район, Свердловское городское поселение, дер. Новосаратовка, кадастровый номер земельного участка: 47:07:0605001:409. Photo 36. Общий вид территории обследования. Вид с юга.

Рис. 135. ЛО-2025, Всеволожский район, Свердловское городское поселение, дер. Новосаратовка, кадастровый номер земельного участка: 47:07:0605001:409. Photo 36. Общий вид территории обследования. Вид с востока.

Рис. 136. ЛО-2025, Всеволожский район, Свердловское городское поселение, дер. Новосаратовка, кадастровый номер земельного участка: 47:07:0605001:409. Photo 36. Общий вид территории обследования. Вид с севера.

Рис. 137. ЛО-2025, Всеволожский район, Свердловское городское поселение, дер. Новосаратовка, кадастровый номер земельного участка: 47:07:0605001:409. Photo 36. Общий вид территории обследования. Вид с запада.

Рис. 138. ЛО-2025, Всеволожский район, Свердловское городское поселение, дер. Новосаратовка, кадастровый номер земельного участка: 47:07:0605001:409. Photo 37. Общий вид территории обследования. Вид с севера.

Рис. 139. ЛО-2025, Всеволожский район, Свердловское городское поселение, дер. Новосаратовка, кадастровый номер земельного участка: 47:07:0605001:409. Photo 37. Общий вид территории обследования. Вид с востока.

Рис. 140. ЛО-2025, Всеволожский район, Свердловское городское поселение, дер. Новосаратовка, кадастровый номер земельного участка: 47:07:0605001:409. Photo 37. Общий вид территории обследования. Вид с запада.

Рис. 141. ЛО-2025, Всеволожский район, Свердловское городское поселение, дер. Новосаратовка, кадастровый номер земельного участка: 47:07:0605001:409. Photo 37. Общий вид территории обследования. Вид с юга.

Рис. 142. ЛО-2025, Всеволожский район, Свердловское городское поселение, дер. Новосаратовка, кадастровый номер земельного участка: 47:07:0605001:409. Photo 38. Общий вид территории обследования. Вид с востока.

Рис. 143. ЛО-2025, Всеволожский район, Свердловское городское поселение, дер. Новосаратовка, кадастровый номер земельного участка: 47:07:0605001:409. Photo 38. Общий вид территории обследования. Вид с севера.

Рис. 144. ЛО-2025, Всеволожский район, Свердловское городское поселение, дер. Новосаратовка, кадастровый номер земельного участка: 47:07:0605001:409. Photo 38. Общий вид территории обследования. Вид с запада.

Рис. 145. ЛО-2025, Всеволожский район, Свердловское городское поселение, дер. Новосаратовка, кадастровый номер земельного участка: 47:07:0605001:409. Photo 38. Общий вид территории обследования. Вид с юга.

Рис. 146. ЛО-2025, Всеволожский район, Свердловское городское поселение, дер. Новосаратовка, кадастровый номер земельного участка: 47:07:0605001:409. Photo 39. Общий вид территории обследования. Вид с севера.

Рис. 147. ЛО-2025, Всеволожский район, Свердловское городское поселение, дер. Новосаратовка, кадастровый номер земельного участка: 47:07:0605001:409. Photo 39. Общий вид территории обследования. Вид с запада.

Рис. 148. ЛО-2025, Всеволожский район, Свердловское городское поселение, дер. Новосаратовка, кадастровый номер земельного участка: 47:07:0605001:409. Photo 39. Общий вид территории обследования. Вид с юга.

Рис. 149. ЛО-2025, Всеволожский район, Свердловское городское поселение, дер. Новосаратовка, кадастровый номер земельного участка: 47:07:0605001:409. Photo 39. Общий вид территории обследования. Вид с востока.

Рис. 150. ЛО-2025, Всеволожский район, Свердловское городское поселение, дер. Новосаратовка, кадастровый номер земельного участка: 47:07:0605001:409. Photo 40. Общий вид территории обследования. Вид с востока.

Рис. 151. ЛО-2025, Всеволожский район, Свердловское городское поселение, дер. Новосаратовка, кадастровый номер земельного участка: 47:07:0605001:409. Photo 40. Общий вид территории обследования. Вид с юга.

Рис. 152. ЛО-2025, Всеволожский район, Свердловское городское поселение, дер. Новосаратовка, кадастровый номер земельного участка: 47:07:0605001:409. Photo 40. Общий вид территории обследования. Вид с запада.

Рис. 153. ЛО-2025, Всеволожский район, Свердловское городское поселение, дер. Новосаратовка, кадастровый номер земельного участка: 47:07:0605001:409. Photo 41. Общий вид территории обследования. Вид с востока.

Рис. 154. ЛО-2025, Всеволожский район, Свердловское городское поселение, дер. Новосаратовка, кадастровый номер земельного участка: 47:07:0605001:409. Photo 41. Общий вид территории обследования. Вид с юга.

Рис. 155. ЛО-2025, Всеволожский район, Свердловское городское поселение, дер. Новосаратовка, кадастровый номер земельного участка: 47:07:0605001:409. Photo 41. Общий вид территории обследования. Вид с запада.

Рис. 156. ЛО-2025, Всеволожский район, Свердловское городское поселение, дер. Новосаратовка, кадастровый номер земельного участка: 47:07:0605001:409. Photo 41. Общий вид территории обследования. Вид с севера.

Рис. 157. ЛО-2025, Всеволожский район, Свердловское городское поселение, дер. Новосаратовка, кадастровый номер земельного участка: 47:07:0605001:415. Photo 42. Общий вид территории обследования. Вид с запада.

Рис. 158. ЛО-2025, Всеволожский район, Свердловское городское поселение, дер. Новосаратовка, кадастровый номер земельного участка: 47:07:0605001:415. Photo 42. Общий вид территории обследования. Вид с юга.

Рис. 159. ЛО-2025, Всеволожский район, Свердловское городское поселение, дер. Новосаратовка, кадастровый номер земельного участка: 47:07:0605001:415. Photo 42. Общий вид территории обследования. Вид с востока.

Рис. 160. ЛО-2025, Всеволожский район, Свердловское городское поселение, дер. Новосаратовка, кадастровый номер земельного участка: 47:07:0605001:415. Photo 42. Общий вид территории обследования. Вид с севера.

Рис. 161. ЛО-2025, Всеволожский район, Свердловское городское поселение, дер. Новосаратовка, кадастровый номер земельного участка: 47:07:0605001:415. Photo 43. Общий вид территории обследования. Вид с севера.

Рис. 162. ЛО-2025, Всеволожский район, Свердловское городское поселение, дер. Новосаратовка, кадастровый номер земельного участка: 47:07:0605001:415. Photo 43. Общий вид территории обследования. Вид с востока.

Рис. 163. ЛО-2025, Всеволожский район, Свердловское городское поселение, дер. Новосаратовка, кадастровый номер земельного участка: 47:07:0605001:415. Photo 43. Общий вид территории обследования. Вид с запада.

Рис. 164. ЛО-2025, Всеволожский район, Свердловское городское поселение, дер. Новосаратовка, кадастровый номер земельного участка: 47:07:0605001:415. Photo 43. Общий вид территории обследования. Вид с юга.

Рис. 165. ЛО-2025, Всеволожский район, Свердловское городское поселение, дер. Новосаратовка, кадастровый номер земельного участка: 47:07:0605001:415. Photo 44. Общий вид территории обследования. Вид с востока.

Рис. 166. ЛО-2025, Всеволожский район, Свердловское городское поселение, дер. Новосаратовка, кадастровый номер земельного участка: 47:07:0605001:415. Photo 44. Общий вид территории обследования. Вид с юга.

Рис. 167. ЛО-2025, Всеволожский район, Свердловское городское поселение, дер. Новосаратовка, кадастровый номер земельного участка: 47:07:0605001:415. Photo 44. Общий вид территории обследования. Вид с севера.

Рис. 168. ЛО-2025, Всеволожский район, Свердловское городское поселение, дер. Новосаратовка, кадастровый номер земельного участка: 47:07:0605001:415. Photo 44. Общий вид территории обследования. Вид с запада.

Рис. 169. ЛО-2025, Всеволожский район, Свердловское городское поселение, дер. Новосаратовка, кадастровый номер земельного участка: 47:07:0605001:415. Photo 45. Общий вид территории обследования. Вид с востока.

Рис. 170. ЛО-2025, Всеволожский район, Свердловское городское поселение, дер. Новосаратовка, кадастровый номер земельного участка: 47:07:0605001:415. Photo 45. Общий вид территории обследования. Вид с юга.

Рис. 171. ЛО-2025, Всеволожский район, Свердловское городское поселение, дер. Новосаратовка, кадастровый номер земельного участка: 47:07:0605001:415. Photo 45. Общий вид территории обследования. Вид с запада.

Рис. 172. ЛО-2025, Всеволожский район, Свердловское городское поселение, дер. Новосаратовка, кадастровый номер земельного участка: 47:07:0605001:415. Photo 46. Общий вид территории обследования. Вид с юга.

Рис. 173. ЛО-2025, Всеволожский район, Свердловское городское поселение, дер. Новосаратовка, кадастровый номер земельного участка: 47:07:0605001:415. Photo 46. Общий вид территории обследования. Вид с запада.

Рис. 174. ЛО-2025, Всеволожский район, Свердловское городское поселение, дер. Новосаратовка, кадастровый номер земельного участка: 47:07:0605001:415. Photo 46. Общий вид территории обследования. Вид с севера.

Рис. 175. ЛО-2025, Всеволожский район, Свердловское городское поселение, дер. Новосаратовка, кадастровый номер земельного участка: 47:07:0605001:415. Photo 46. Общий вид территории обследования. Вид с востока.

Рис. 176. ЛО-2025, Всеволожский район, Свердловское городское поселение, дер. Новосаратовка, кадастровый номер земельного участка: 47:07:0605001:415. Photo 47. Общий вид территории обследования. Вид с юга.

Рис. 177. ЛО-2025, Всеволожский район, Свердловское городское поселение, дер. Новосаратовка, кадастровый номер земельного участка: 47:07:0605001:415. Photo 47. Общий вид территории обследования. Вид с запада.

Рис. 178. ЛО-2025, Всеволожский район, Свердловское городское поселение, дер. Новосаратовка, кадастровый номер земельного участка: 47:07:0605001:415. Photo 47. Общий вид территории обследования. Вид с севера.

Рис. 179. ЛО-2025, Всеволожский район, Свердловское городское поселение, дер. Новосаратовка, кадастровый номер земельного участка: 47:07:0605001:415. Photo 47. Общий вид территории обследования. Вид с востока.

Рис. 180. ЛО-2025, Всеволожский район, Свердловское городское поселение, дер. Новосаратовка, кадастровый номер земельного участка: 47:07:0605001:415. Photo 48. Общий вид территории обследования. Вид с юга.

Рис. 181. ЛО-2025, Всеволожский район, Свердловское городское поселение, дер. Новосаратовка, кадастровый номер земельного участка: 47:07:0605001:415. Photo 48. Общий вид территории обследования. Вид с запада.

Рис. 182. ЛО-2025, Всеволожский район, Свердловское городское поселение, дер. Новосаратовка, кадастровый номер земельного участка: 47:07:0605001:424. Photo 49. Общий вид территории обследования. Вид с юга.

Рис. 183. ЛО-2025, Всеволожский район, Свердловское городское поселение, дер. Новосаратовка, кадастровый номер земельного участка: 47:07:0605001:424. Photo 49. Общий вид территории обследования. Вид с востока.

Рис. 184. ЛО-2025, Всеволожский район, Свердловское городское поселение, дер. Новосаратовка, кадастровый номер земельного участка: 47:07:0605001:424. Photo 50. Общий вид территории обследования. Вид с востока.

Рис. 185. ЛО-2025, Всеволожский район, Свердловское городское поселение, дер. Новосаратовка, кадастровый номер земельного участка: 47:07:0605001:424. Photo 50. Общий вид территории обследования. Вид с юга.

Рис. 186. ЛО-2025, Всеволожский район, Свердловское городское поселение, дер. Новосаратовка, кадастровый номер земельного участка: 47:07:0605001:424. Photo 50. Общий вид территории обследования. Вид с запада.

Рис. 187. ЛО-2025, Всеволожский район, Свердловское городское поселение, дер. Новосаратовка, кадастровый номер земельного участка: 47:07:0605001:424. Photo 50. Общий вид территории обследования. Вид с севера.

Рис. 188. ЛО-2025, Всеволожский район, Свердловское городское поселение, дер. Новосаратовка, кадастровый номер земельного участка: 47:07:0605001:424. Photo 51. Общий вид территории обследования. Вид с юга.

Рис. 189. ЛО-2025, Всеволожский район, Свердловское городское поселение, дер. Новосаратовка, кадастровый номер земельного участка: 47:07:0605001:424. Photo 51. Общий вид территории обследования. Вид с запада.

Рис. 190. ЛО-2025, Всеволожский район, Свердловское городское поселение, дер. Новосаратовка, кадастровый номер земельного участка: 47:07:0605001:424. Photo 51. Общий вид территории обследования. Вид с севера.

Рис. 191. ЛО-2025, Всеволожский район, Свердловское городское поселение, дер. Новосаратовка, кадастровый номер земельного участка: 47:07:0605001:424. Photo 51. Общий вид территории обследования. Вид с востока.

Рис. 192. ЛО-2025, Всеволожский район, Свердловское городское поселение, дер. Новосаратовка, кадастровый номер земельного участка: 47:07:0605001:424. Photo 52. Общий вид территории обследования. Вид с востока.

Рис. 193. ЛО-2025, Всеволожский район, Свердловское городское поселение, дер. Новосаратовка, кадастровый номер земельного участка: 47:07:0605001:424. Photo 52. Общий вид территории обследования. Вид с юга.

Рис. 194. ЛО-2025, Всеволожский район, Свердловское городское поселение, дер. Новосаратовка, кадастровый номер земельного участка: 47:07:0605001:424. Photo 52. Общий вид территории обследования. Вид с запада.

Рис. 195. ЛО-2025, Всеволожский район, Свердловское городское поселение, дер. Новосаратовка, кадастровый номер земельного участка: 47:07:0605001:424. Photo 52. Общий вид территории обследования. Вид с севера.

Рис. 196. ЛО-2025, Всеволожский район, Свердловское городское поселение, дер. Новосаратовка, кадастровый номер земельного участка: 47:07:0605001:424. Photo 53. Общий вид территории обследования. Вид с востока.

Рис. 197. ЛО-2025, Всеволожский район, Свердловское городское поселение, дер. Новосаратовка, кадастровый номер земельного участка: 47:07:0605001:424. Photo 53. Общий вид территории обследования. Вид с юга.

Рис. 198. ЛО-2025, Всеволожский район, Свердловское городское поселение, дер. Новосаратовка, кадастровый номер земельного участка: 47:07:0605001:424. Photo 53. Общий вид территории обследования. Вид с севера.

Рис. 199. ЛО-2025, Всеволожский район, Свердловское городское поселение, дер. Новосаратовка, кадастровый номер земельного участка: 47:07:0605001:422. Photo 54. Общий вид территории обследования. Вид с юга.

Рис. 200. ЛО-2025, Всеволожский район, Свердловское городское поселение, дер. Новосаратовка, кадастровый номер земельного участка: 47:07:0605001:422. Photo 54. Общий вид территории обследования. Вид с запада.

Рис. 201. ЛО-2025, Всеволожский район, Свердловское городское поселение, дер. Новосаратовка, кадастровый номер земельного участка: 47:07:0605001:422. Photo 54. Общий вид территории обследования. Вид с севера.

Рис. 202. ЛО-2025, Всеволожский район, Свердловское городское поселение, дер. Новосаратовка, кадастровый номер земельного участка: 47:07:0605001:422. Photo 55. Общий вид территории обследования. Вид с запада.

422

Рис. 203. ЛО-2025, Всеволожский район, Свердловское городское поселение, дер. Новосаратовка, кадастровый номер земельного участка: 47:07:0605001:422. Photo 55. Общий вид территории обследования. Вид с юга.

Рис. 204. ЛО-2025, Всеволожский район, Свердловское городское поселение, дер. Новосаратовка, кадастровый номер земельного участка: 47:07:0605001:422. Photo 55. Общий вид территории обследования. Вид с востока.

Рис. 205. ЛО-2025, Всеволожский район, Свердловское городское поселение, дер. Новосаратовка, кадастровый номер земельного участка: 47:07:0605001:422. Photo 55. Общий вид территории обследования. Вид с севера.

Рис. 206. ЛО-2025, Всеволожский район, Свердловское городское поселение, дер. Новосаратовка, кадастровый номер земельного участка: 47:07:0605001:422. Photo 56. Общий вид территории обследования. Вид с запада.

Рис. 207. ЛО-2025, Всеволожский район, Свердловское городское поселение, дер. Новосаратовка, кадастровый номер земельного участка: 47:07:0605001:422. Photo 56. Общий вид территории обследования. Вид с севера.

Рис. 208. ЛО-2025, Всеволожский район, Свердловское городское поселение, дер. Новосаратовка, кадастровый номер земельного участка: 47:07:0605001:422. Photo 56. Общий вид территории обследования. Вид с востока.

Рис. 209. ЛО-2025, Всеволожский район, Свердловское городское поселение, дер. Новосаратовка, кадастровый номер земельного участка: 47:07:0605001:422. Photo 56. Общий вид территории обследования. Вид с юга.

Рис. 210. ЛО-2025, Всеволожский район, Свердловское городское поселение, дер. Новосаратовка, кадастровый номер земельного участка: 47:07:0605001:422. Photo 57. Общий вид территории обследования. Вид с севера.

Рис. 211. ЛО-2025, Всеволожский район, Свердловское городское поселение, дер. Новосаратовка, кадастровый номер земельного участка: 47:07:0605001:422. Photo 57. Общий вид территории обследования. Вид с запада.

Рис. 212. ЛО-2025, Всеволожский район, Свердловское городское поселение, дер. Новосаратовка, кадастровый номер земельного участка: 47:07:0605001:422. Photo 57. Общий вид территории обследования. Вид с запада.

Рис. 213. ЛО-2025, Всеволожский район, Свердловское городское поселение, дер. Новосаратовка, кадастровый номер земельного участка: 47:07:0605001:422. Photo 58. Общий вид территории обследования. Вид с севера.

Рис. 214. ЛО-2025, Всеволожский район, Свердловское городское поселение, дер. Новосаратовка, кадастровый номер земельного участка: 47:07:0605001:422. Photo 58. Общий вид территории обследования. Вид с востока.

Рис. 215. ЛО-2025, Всеволожский район, Свердловское городское поселение, дер. Новосаратовка, кадастровый номер земельного участка: 47:07:0605001:422. Photo 58. Общий вид территории обследования. Вид с запада.

Рис. 216. ЛО-2025, Всеволожский район, Свердловское городское поселение, дер. Новосаратовка, кадастровый номер земельного участка: 47:07:0605001:422. Photo 59. Общий вид территории обследования. Вид с севера.

Рис. 217. ЛО-2025, Всеволожский район, Свердловское городское поселение, дер. Новосаратовка, кадастровый номер земельного участка: 47:07:0605001:422. Photo 59. Общий вид территории обследования. Вид с востока.

Рис. 218. ЛО-2025, Всеволожский район, Свердловское городское поселение, дер. Новосаратовка, кадастровый номер земельного участка: 47:07:0605001:422. Photo 59. Общий вид территории обследования. Вид с юга.

Рис. 219. ЛО-2025, Всеволожский район, Свердловское городское поселение, дер. Новосаратовка, кадастровый номер земельного участка: 47:07:0605001:422. Photo 60. Общий вид территории обследования. Вид с севера.

Рис. 220. ЛО-2025, Всеволожский район, Свердловское городское поселение, дер. Новосаратовка, кадастровый номер земельного участка: 47:07:0605001:422. Photo 60. Общий вид территории обследования. Вид с востока.

Рис. 221. ЛО-2025, Всеволожский район, Свердловское городское поселение, дер. Новосаратовка, кадастровый номер земельного участка: 47:07:0605001:422. Photo 60. Общий вид территории обследования. Вид с юга.

Рис. 222. ЛО-2025, Всеволожский район, Свердловское городское поселение, дер. Новосаратовка, кадастровый номер земельного участка: 47:07:0605001:422. Photo 60. Общий вид территории обследования. Вид с запада.

Рис. 223. ЛО-2025, Всеволожский район, Свердловское городское поселение, дер. Новосаратовка, кадастровый номер земельного участка: 47:07:0605001:422. Photo 61. Общий вид территории обследования. Вид с юга.



Рис. 224. ЛО-2025, Всеволожский район, Свердловское городское поселение, дер. Новосаратовка, кадастровый номер земельного участка: 47:07:0605001:422. Photo 61. Общий вид территории обследования. Вид с запада.

Рис. 225. ЛО-2025, Всеволожский район, Свердловское городское поселение, дер. Новосаратовка, кадастровый номер земельного участка: 47:07:0605001:422. Photo 61. Общий вид территории обследования. Вид с востока.

Рис. 226. ЛО-2025, Всеволожский район, Свердловское городское поселение, дер. Новосаратовка, кадастровый номер земельного участка: 47:07:0605001:423. Photo 62. Общий вид территории обследования. Вид с севера.

Рис. 227. ЛО-2025, Всеволожский район, Свердловское городское поселение, дер. Новосаратовка, кадастровый номер земельного участка: 47:07:0605001:423. Photo 62. Общий вид территории обследования. Вид с востока.

Рис. 228. ЛО-2025, Всеволожский район, Свердловское городское поселение, дер. Новосаратовка, кадастровый номер земельного участка: 47:07:0605001:423. Photo 63. Общий вид территории обследования. Вид с востока.

Рис. 229. ЛО-2025, Всеволожский район, Свердловское городское поселение, дер. Новосаратовка, кадастровый номер земельного участка: 47:07:0605001:423. Photo 63. Общий вид территории обследования. Вид с юга.

Рис. 230. ЛО-2025, Всеволожский район, Свердловское городское поселение, дер. Новосаратовка, кадастровый номер земельного участка: 47:07:0605001:423. Photo 63. Общий вид территории обследования. Вид с севера.

Рис. 231. ЛО-2025, Всеволожский район, Свердловское городское поселение, дер. Новосаратовка, кадастровый номер земельного участка: 47:07:0605001:423. Photo 64. Общий вид территории обследования. Вид с юга.

Рис. 232. ЛО-2025, Всеволожский район, Свердловское городское поселение, дер. Новосаратовка, кадастровый номер земельного участка: 47:07:0605001:423. Photo 64. Общий вид территории обследования. Вид с запада.

Рис. 233. ЛО-2025, Всеволожский район, Свердловское городское поселение, дер. Новосаратовка, кадастровый номер земельного участка: 47:07:0605001:423. Photo 64. Общий вид территории обследования. Вид с севера.

Рис. 234. ЛО-2025, Всеволожский район, Свердловское городское поселение, дер. Новосаратовка, кадастровый номер земельного участка: 47:07:0605001:423. Photo 64. Общий вид территории обследования. Вид с востока.

Рис. 235. ЛО-2025, Всеволожский район, Свердловское городское поселение, дер. Новосаратовка, кадастровый номер земельного участка: 47:07:0605001:423. Photo 65. Общий вид территории обследования. Вид с востока.

Рис. 236. ЛО-2025, Всеволожский район, Свердловское городское поселение, дер. Новосаратовка, кадастровый номер земельного участка: 47:07:0605001:423. Photo 65. Общий вид территории обследования. Вид с юга.

Рис. 237. ЛО-2025, Всеволожский район, Свердловское городское поселение, дер. Новосаратовка, кадастровый номер земельного участка: 47:07:0605001:423. Photo 65. Общий вид территории обследования. Вид с запада.

Рис. 238. ЛО-2025, Всеволожский район, Свердловское городское поселение, дер. Новосаратовка, кадастровый номер земельного участка: 47:07:0605001:423. Photo 65. Общий вид территории обследования. Вид с севера.



Рис. 239. ЛО-2025, Всеволожский район, Свердловское городское поселение, дер. Новосаратовка, кадастровый номер земельного участка: 47:07:0605001:423. Photo 66. Общий вид территории обследования. Вид с севера.



Рис. 240. ЛО-2025, Всеволожский район, Свердловское городское поселение, дер. Новосаратовка, кадастровый номер земельного участка: 47:07:0605001:423. Photo 66. Общий вид территории обследования. Вид с востока.

Рис. 241. ЛО-2025, Всеволожский район, Свердловское городское поселение, дер. Новосаратовка, кадастровый номер земельного участка: 47:07:0605001:423. Photo 66. Общий вид территории обследования. Вид с запада.

Рис. 242. ЛО-2025, Всеволожский район, Свердловское городское поселение, дер. Новосаратовка, кадастровый номер земельного участка: 47:07:0605001:423. Photo 67. Общий вид территории обследования. Вид с юга.

Рис. 243. ЛО-2025, Всеволожский район, Свердловское городское поселение, дер. Новосаратовка, кадастровый номер земельного участка: 47:07:0605001:423. Photo 67. Общий вид территории обследования. Вид с запада.

Рис. 244. ЛО-2025, Всеволожский район, Свердловское городское поселение, дер. Новосаратовка, кадастровый номер земельного участка: 47:07:0605001:423. Photo 67. Общий вид территории обследования. Вид с востока.

Рис. 245. ЛО-2025, Всеволожский район, Свердловское городское поселение, дер. Новосаратовка, кадастровый номер земельного участка: 47:07:0605001:423. Photo 67. Общий вид территории обследования. Вид с севера.

Рис. 246. ЛО-2025, Всеволожский район, Свердловское городское поселение, дер. Новосаратовка, кадастровый номер земельного участка: 47:07:0605001:423. Photo 68. Общий вид территории обследования. Вид с запада.

Рис. 247. ЛО-2025, Всеволожский район, Свердловское городское поселение, дер. Новосаратовка, кадастровый номер земельного участка: 47:07:0605001:423. Photo 68. Общий вид территории обследования. Вид с севера.

Рис. 248. ЛО-2025, Всеволожский район, Свердловское городское поселение, дер. Новосаратовка, кадастровый номер земельного участка: 47:07:0605001:423. Photo 68. Общий вид территории обследования. Вид с востока.

Рис. 249. ЛО-2025, Всеволожский район, Свердловское городское поселение, дер. Новосаратовка, кадастровый номер земельного участка: 47:07:0605001:423. Photo 68. Общий вид территории обследования. Вид с юга.

Рис. 250. ЛО-2025, Всеволожский район, Свердловское городское поселение, дер. Новосаратовка, кадастровый номер земельного участка: 47:07:0605001:426. Photo 69. Общий вид территории обследования. Вид с юга.

Рис. 251. ЛО-2025, Всеволожский район, Свердловское городское поселение, дер. Новосаратовка, кадастровый номер земельного участка: 47:07:0605001:426. Photo 69. Общий вид территории обследования. Вид с востока.

Рис. 252. ЛО-2025, Всеволожский район, Свердловское городское поселение, дер. Новосаратовка, кадастровый номер земельного участка: 47:07:0605001:426. Photo 70. Общий вид территории обследования. Вид с востока.

Рис. 253. ЛО-2025, Всеволожский район, Свердловское городское поселение, дер. Новосаратовка, кадастровый номер земельного участка: 47:07:0605001:426. Photo 70. Общий вид территории обследования. Вид с севера.

Рис. 254. ЛО-2025, Всеволожский район, Свердловское городское поселение, дер. Новосаратовка, кадастровый номер земельного участка: 47:07:0605001:426. Photo 71. Общий вид территории обследования. Вид с востока.

Рис. 255. ЛО-2025, Всеволожский район, Свердловское городское поселение, дер. Новосаратовка, кадастровый номер земельного участка: 47:07:0605001:426. Photo 71. Общий вид территории обследования. Вид с юга.

Рис. 256. ЛО-2025, Всеволожский район, Свердловское городское поселение, дер. Новосаратовка, кадастровый номер земельного участка: 47:07:0605001:426. Photo 71. Общий вид территории обследования. Вид с запада.

Рис. 257. ЛО-2025, Всеволожский район, Свердловское городское поселение, дер. Новосаратовка, кадастровый номер земельного участка: 47:07:0605001:426. Photo 71. Общий вид территории обследования. Вид с севера.

Рис. 258. ЛО-2025, Всеволожский район, Свердловское городское поселение, дер. Новосаратовка, кадастровый номер земельного участка: 47:07:0605001:426. Photo 72. Общий вид территории обследования. Вид с запада.

Рис. 259. ЛО-2025, Всеволожский район, Свердловское городское поселение, дер. Новосаратовка, кадастровый номер земельного участка: 47:07:0605001:426. Photo 72. Общий вид территории обследования. Вид с юга.

Рис. 260. ЛО-2025, Всеволожский район, Свердловское городское поселение, дер. Новосаратовка, кадастровый номер земельного участка: 47:07:0605001:426. Photo 73. Общий вид территории обследования. Вид с запада.



Рис. 261. ЛО-2025, Всеволожский район, Свердловское городское поселение, дер. Новосаратовка, кадастровый номер земельного участка: 47:07:0605001:426. Photo 73. Общий вид территории обследования. Вид с севера.

Рис. 262. ЛО-2025, Всеволожский район, Свердловское городское поселение, дер. Новосаратовка, кадастровый номер земельного участка: 47:07:0605001:426. Photo 73. Общий вид территории обследования. Вид с востока.

Рис. 263. ЛО-2025, Всеволожский район, Свердловское городское поселение, дер. Новосаратовка, кадастровый номер земельного участка: 47:07:0605001:426. Photo 73. Общий вид территории обследования. Вид с юга.

Рис. 264. ЛО-2025, Всеволожский район, Свердловское городское поселение, дер. Новосаратовка, кадастровый номер земельного участка: 47:07:0605001:426. Место заложения Шурфа 1. Вид с севера.



Рис. 265. ЛО-2025, Всеволожский район, Свердловское городское поселение, дер. Новосаратовка, кадастровый номер земельного участка: 47:07:0605001:426. Поверхность на месте заложения Шурфа 1. Вид с севера.

Рис. 266. ЛО-2025, Всеволожский район, Свердловское городское поселение, дер. Новосаратовка, кадастровый номер земельного участка: 47:07:0605001:426. Шурф 1. Зачистка по материку. Вид с севера.

Рис. 267. ЛО-2025, Всеволожский район, Свердловское городское поселение, дер. Новосаратовка, кадастровый номер земельного участка: 47:07:0605001:426. Шурф 1. Южная стенка. Вид с севера.

Рис. 268. ЛО-2025, Всеволожский район, Свердловское городское поселение, дер. Новосаратовка, кадастровый номер земельного участка: 47:07:0605001:426. Шурф 1. Южная стенка. Вид с севера. Контрольный прокоп.

Рис. 269. ЛО-2025, Всеволожский район, Свердловское городское поселение, дер. Новосаратовка, кадастровый номер земельного участка: 47:07:0605001:426. Шурф 1. Рекультивация. Вид с севера.

Рис. 270. ЛО-2025, Всеволожский район, Свердловское городское поселение, дер. Новосаратовка, кадастровый номер земельного участка: 47:07:0605001:426. Место заложения Шурфа 2. Вид с севера.

Рис. 271. ЛО-2025, Всеволожский район, Свердловское городское поселение, дер. Новосаратовка, кадастровый номер земельного участка: 47:07:0605001:426. Поверхность на месте заложения Шурфа 2. Вид с севера.

Рис. 272. ЛО-2025, Всеволожский район, Свердловское городское поселение, дер. Новосаратовка, кадастровый номер земельного участка: 47:07:0605001:426. Шурф 2. Зачистка по материку. Вид с севера.

Рис. 273. ЛО-2025, Всеволожский район, Свердловское городское поселение, дер. Новосаратовка, кадастровый номер земельного участка: 47:07:0605001:426. Шурф 2. Южная стенка. Вид с севера.

Рис. 274. ЛО-2025, Всеволожский район, Свердловское городское поселение, дер. Новосаратовка, кадастровый номер земельного участка: 47:07:0605001:426. Шурф 2. Южная стенка. Вид с севера. Контрольный прокоп.

Рис. 275. ЛО-2025, Всеволожский район, Свердловское городское поселение, дер. Новосаратовка, кадастровый номер земельного участка: 47:07:0605001:426. Шурф 2. Рекультивация. Вид с севера



Рис. 276. ЛО-2025, Всеволожский район, Свердловское городское поселение, дер. Новосаратовка, кадастровый номер земельного участка: 47:07:0605001:426. Место заложения Шурфа 3. Вид с севера.

Рис. 277. ЛО-2025, Всеволожский район, Свердловское городское поселение, дер. Новосаратовка, кадастровый номер земельного участка: 47:07:0605001:426. Поверхность на месте заложения Шурфа 3. Вид с севера.

Рис. 278. ЛО-2025, Всеволожский район, Свердловское городское поселение, дер. Новосаратовка, кадастровый номер земельного участка: 47:07:0605001:426. Шурф 3. Зачистка по материку. Вид с севера.

Рис. 279. ЛО-2025, Всеволожский район, Свердловское городское поселение, дер. Новосаратовка, кадастровый номер земельного участка: 47:07:0605001:426. Шурф 3. Южная стенка. Вид с севера.

Рис. 280. ЛО-2025, Всеволожский район, Свердловское городское поселение, дер. Новосаратовка, кадастровый номер земельного участка: 47:07:0605001:426. Шурф 3. Южная стенка. Вид с севера. Контрольный прокоп.

Рис. 281. ЛО-2025, Всеволожский район, Свердловское городское поселение, дер. Новосаратовка, кадастровый номер земельного участка: 47:07:0605001:426. Шурф 3. Рекультивация. Вид с севера.

Рис. 282. ЛО-2025, Всеволожский район, Свердловское городское поселение, дер. Новосаратовка, кадастровый номер земельного участка: 47:07:0605001:426. Место заложения Шурфа 4. Вид с севера.

Рис. 283. ЛО-2025, Всеволожский район, Свердловское городское поселение, дер. Новосаратовка, кадастровый номер земельного участка: 47:07:0605001:426. Поверхность на месте заложения Шурфа 4. Вид с севера.

Рис. 284. ЛО-2025, Всеволожский район, Свердловское городское поселение, дер. Новосаратовка, кадастровый номер земельного участка: 47:07:0605001:426. Шурф 4. Зачистка по материку. Вид с севера.

Рис. 285. ЛО-2025, Всеволожский район, Свердловское городское поселение, дер. Новосаратовка, кадастровый номер земельного участка: 47:07:0605001:426. Шурф 4. Южная стенка. Вид с севера.

Рис. 286. ЛО-2025, Всеволожский район, Свердловское городское поселение, дер. Новосаратовка, кадастровый номер земельного участка: 47:07:0605001:426. Шурф 4. Южная стенка. Вид с севера. Контрольный прокоп.

Рис. 287. ЛО-2025, Всеволожский район, Свердловское городское поселение, дер. Новосаратовка, кадастровый номер земельного участка: 47:07:0605001:426. Шурф 4. Рекультивация. Вид с севера.



Рис. 288. ЛО-2025, Всеволожский район, Свердловское городское поселение, дер. Новосаратовка, кадастровый номер земельного участка: 47:07:0605001:426. Место заложения Шурфа 5. Вид с востока.

Рис. 289. ЛО-2025, Всеволожский район, Свердловское городское поселение, дер. Новосаратовка, кадастровый номер земельного участка: 47:07:0605001:426. Поверхность на месте заложения Шурфа 5. Вид с востока.

Рис. 290. ЛО-2025, Всеволожский район, Свердловское городское поселение, дер. Новосаратовка, кадастровый номер земельного участка: 47:07:0605001:426. Шурф 5. Зачистка по материку. Вид с востока.

Рис. 291. ЛО-2025, Всеволожский район, Свердловское городское поселение, дер. Новосаратовка, кадастровый номер земельного участка: 47:07:0605001:426. Шурф 5. Западная стенка. Вид с востока.

Рис. 292. ЛО-2025, Всеволожский район, Свердловское городское поселение, дер. Новосаратовка, кадастровый номер земельного участка: 47:07:0605001:426. Шурф 5. Западная стенка. Вид с востока. Контрольный прокоп.

Рис. 293. ЛО-2025, Всеволожский район, Свердловское городское поселение, дер. Новосаратовка, кадастровый номер земельного участка: 47:07:0605001:426. Шурф 5. Рекультивация. Вид с востока.

Рис. 294. ЛО-2025, Всеволожский район, Свердловское городское поселение, дер. Новосаратовка, кадастровый номер земельного участка: 47:07:0605001:424. Место заложения Шурфа 6. Вид с запада.

Рис. 295. ЛО-2025, Всеволожский район, Свердловское городское поселение, дер. Новосаратовка, кадастровый номер земельного участка: 47:07:0605001:424. Поверхность на месте заложения Шурфа 6. Вид с запада.

Рис. 296. ЛО-2025, Всеволожский район, Свердловское городское поселение, дер. Новосаратовка, кадастровый номер земельного участка: 47:07:0605001:424. Шурф 6. Зачистка по материку. Вид с запада.

Рис. 297. ЛО-2025, Всеволожский район, Свердловское городское поселение, дер. Новосаратовка, кадастровый номер земельного участка: 47:07:0605001:424. Шурф 6. Восточная стенка. Вид с запада.

Рис. 298. ЛО-2025, Всеволожский район, Свердловское городское поселение, дер. Новосаратовка, кадастровый номер земельного участка: 47:07:0605001:424. Шурф 6. Рекультивация. Вид с запада.



Рис. 299. ЛО-2025, Всеволожский район, Свердловское городское поселение, дер. Новосаратовка, кадастровый номер земельного участка: 47:07:0605001:424. Место заложения Шурфа 7. Вид с юга.

Рис. 300. ЛО-2025, Всеволожский район, Свердловское городское поселение, дер. Новосаратовка, кадастровый номер земельного участка: 47:07:0605001:424. Поверхность на месте заложения Шурфа 7. Вид с юга.

Рис. 301. ЛО-2025, Всеволожский район, Свердловское городское поселение, дер. Новосаратовка, кадастровый номер земельного участка: 47:07:0605001:424. Шурф 7. Зачистка по материку. Вид с юга.

Рис. 302. ЛО-2025, Всеволожский район, Свердловское городское поселение, дер. Новосаратовка, кадастровый номер земельного участка: 47:07:0605001:424. Шурф 7. Северная стенка. Вид с юга.



Рис. 303. ЛО-2025, Всеволожский район, Свердловское городское поселение, дер. Новосаратовка, кадастровый номер земельного участка: 47:07:0605001:424. Шурф 7. Северная стенка. Контрольный прокоп. Вид с юга.

Рис. 304. ЛО-2025, Всеволожский район, Свердловское городское поселение, дер. Новосаратовка, кадастровый номер земельного участка: 47:07:0605001:424. Шурф 7. Рекультивация. Вид с юга.

Рис. 305. ЛО-2025, Всеволожский район, Свердловское городское поселение, дер. Новосаратовка, кадастровый номер земельного участка: 47:07:0605001:424. Место заложения Шурфа 8. Вид с запада.

Рис. 306. ЛО-2025, Всеволожский район, Свердловское городское поселение, дер. Новосаратовка, кадастровый номер земельного участка: 47:07:0605001:424. Поверхность на месте заложения Шурфа 8. Вид с запада.

Рис. 307. ЛО-2025, Всеволожский район, Свердловское городское поселение, дер. Новосаратовка, кадастровый номер земельного участка: 47:07:0605001:424. Шурф 8. Зачистка по материку. Вид с запада.

Рис. 308. ЛО-2025, Всеволожский район, Свердловское городское поселение, дер. Новосаратовка, кадастровый номер земельного участка: 47:07:0605001:424. Шурф 8. Восточная стенка. Вид с запада.

Рис. 309. ЛО-2025, Всеволожский район, Свердловское городское поселение, дер. Новосаратовка, кадастровый номер земельного участка: 47:07:0605001:424. Шурф 8. Восточная стенка. Контрольный прокоп. Вид с запада.

Рис. 310. ЛО-2025, Всеволожский район, Свердловское городское поселение, дер. Новосаратовка, кадастровый номер земельного участка: 47:07:0605001:424. Шурф 8. Рекультивация. Вид с запада.

Рис. 311. ЛО-2025, Всеволожский район, Свердловское городское поселение, дер. Новосаратовка, кадастровый номер земельного участка: 47:07:0605001:424. Место заложения Шурфа 9. Вид с юга.

Рис. 312. ЛО-2025, Всеволожский район, Свердловское городское поселение, дер. Новосаратовка, кадастровый номер земельного участка: 47:07:0605001:424. Поверхность на месте заложения Шурфа 9. Вид с юга.

Рис. 313. ЛО-2025, Всеволожский район, Свердловское городское поселение, дер. Новосаратовка, кадастровый номер земельного участка: 47:07:0605001:424. Шурф 9. Зачистка по материку. Вид с юга.

Рис. 314. ЛО-2025, Всеволожский район, Свердловское городское поселение, дер. Новосаратовка, кадастровый номер земельного участка: 47:07:0605001:424. Шурф 9. Северная стенка. Вид с юга.

Рис. 315. ЛО-2025, Всеволожский район, Свердловское городское поселение, дер. Новосаратовка, кадастровый номер земельного участка: 47:07:0605001:424. Шурф 9. Северная стенка. Контрольный прокоп. Вид с юга.

Рис. 316. ЛО-2025, Всеволожский район, Свердловское городское поселение, дер. Новосаратовка, кадастровый номер земельного участка: 47:07:0605001:424. Шурф 9. Рекультивация. Вид с юга.



Рис. 317. ЛО-2025, Всеволожский район, Свердловское городское поселение, дер. Новосаратовка, кадастровый номер земельного участка: 47:07:0605001:424. Место заложения Шурфа 10. Вид с востока.

Рис. 318. ЛО-2025, Всеволожский район, Свердловское городское поселение, дер. Новосаратовка, кадастровый номер земельного участка: 47:07:0605001:424. Поверхность на месте заложения Шурфа 10. Вид с востока.

Рис. 319. ЛО-2025, Всеволожский район, Свердловское городское поселение, дер. Новосаратовка, кадастровый номер земельного участка: 47:07:0605001:424. Шурф 10. Зачистка по материку. Вид с востока.

Рис. 320. ЛО-2025, Всеволожский район, Свердловское городское поселение, дер. Новосаратовка, кадастровый номер земельного участка: 47:07:0605001:424. Шурф 10. Западная стенка. Вид с востока.

Рис. 321. ЛО-2025, Всеволожский район, Свердловское городское поселение, дер. Новосаратовка, кадастровый номер земельного участка: 47:07:0605001:424. Шурф 10. Западная стенка. Контрольный прокоп. Вид с востока.

Рис. 322. ЛО-2025, Всеволожский район, Свердловское городское поселение, дер. Новосаратовка, кадастровый номер земельного участка: 47:07:0605001:424. Шурф 10. Рекультивация. Вид с востока.

Рис. 323. ЛО-2025, Всеволожский район, Свердловское городское поселение, дер. Новосаратовка, кадастровый номер земельного участка: 47:07:0605001:424. Место заложения Шурфа 11. Вид с востока.

Рис. 324. ЛО-2025, Всеволожский район, Свердловское городское поселение, дер. Новосаратовка, кадастровый номер земельного участка: 47:07:0605001:424. Поверхность на месте заложения Шурфа 11. Вид с востока.

Рис. 325. ЛО-2025, Всеволожский район, Свердловское городское поселение, дер. Новосаратовка, кадастровый номер земельного участка: 47:07:0605001:424. Шурф 11. Зачистка по материку. Вид с востока.

Рис. 326. ЛО-2025, Всеволожский район, Свердловское городское поселение, дер. Новосаратовка, кадастровый номер земельного участка: 47:07:0605001:424. Шурф 11. Западная стенка. Вид с востока.

Рис. 327. ЛО-2025, Всеволожский район, Свердловское городское поселение, дер. Новосаратовка, кадастровый номер земельного участка: 47:07:0605001:424. Шурф 11. Западная стенка. Контрольный прокоп. Вид с востока.

Рис. 328. ЛО-2025, Всеволожский район, Свердловское городское поселение, дер. Новосаратовка, кадастровый номер земельного участка: 47:07:0605001:424. Шурф 11. Рекультивация. Вид с востока.



Рис. 329. ЛО-2025, Всеволожский район, Свердловское городское поселение, дер. Новосаратовка, кадастровый номер земельного участка: 47:07:0605001:424. Место заложения Шурфа 12. Вид с юга.

Рис. 330. ЛО-2025, Всеволожский район, Свердловское городское поселение, дер. Новосаратовка, кадастровый номер земельного участка: 47:07:0605001:424. Поверхность на месте заложения Шурфа 12. Вид с юга.

Рис. 331. ЛО-2025, Всеволожский район, Свердловское городское поселение, дер. Новосаратовка, кадастровый номер земельного участка: 47:07:0605001:424. Шурф 12. Зачистка по материку. Вид с юга.

Рис. 332. ЛО-2025, Всеволожский район, Свердловское городское поселение, дер. Новосаратовка, кадастровый номер земельного участка: 47:07:0605001:424. Шурф 12. Северная стенка. Вид с юга.

Рис. 333. ЛО-2025, Всеволожский район, Свердловское городское поселение, дер. Новосаратовка, кадастровый номер земельного участка: 47:07:0605001:424. Шурф 12. Северная стенка. Контрольный прокоп. Вид с юга.

Рис. 334. ЛО-2025, Всеволожский район, Свердловское городское поселение, дер. Новосаратовка, кадастровый номер земельного участка: 47:07:0605001:424. Шурф 12. Рекультивация. Вид с юга.

Рис. 335. ЛО-2025, Всеволожский район, Свердловское городское поселение, дер. Новосаратовка, кадастровый номер земельного участка: 47:07:0605001:424. Место заложения Шурфа 13. Вид с юга.

Рис. 336. ЛО-2025, Всеволожский район, Свердловское городское поселение, дер. Новосаратовка, кадастровый номер земельного участка: 47:07:0605001:424. Поверхность на месте заложения Шурфа 13. Вид с юга.

Рис. 337. ЛО-2025, Всеволожский район, Свердловское городское поселение, дер. Новосаратовка, кадастровый номер земельного участка: 47:07:0605001:424. Шурф 13. Зачистка по материку. Вид с юга.

Рис. 338. ЛО-2025, Всеволожский район, Свердловское городское поселение, дер. Новосаратовка, кадастровый номер земельного участка: 47:07:0605001:424. Шурф 13. Северная стенка. Вид с юга.

Рис. 339. ЛО-2025, Всеволожский район, Свердловское городское поселение, дер. Новосаратовка, кадастровый номер земельного участка: 47:07:0605001:424. Шурф 13. Северная стенка. Контрольный прокоп. Вид с юга.

Рис. 340. ЛО-2025, Всеволожский район, Свердловское городское поселение, дер. Новосаратовка, кадастровый номер земельного участка: 47:07:0605001:424. Шурф 13. Рекультивация. Вид с юга.

Рис. 341. ЛО-2025, Всеволожский район, Свердловское городское поселение, дер. Новосаратовка, кадастровый номер земельного участка: 47:07:0605001:424. Место заложения Шурфа 14. Вид с юга.

Рис. 342. ЛО-2025, Всеволожский район, Свердловское городское поселение, дер. Новосаратовка, кадастровый номер земельного участка: 47:07:0605001:424. Поверхность на месте заложения Шурфа 14. Вид с юга.

Рис. 343. ЛО-2025, Всеволожский район, Свердловское городское поселение, дер. Новосаратовка, кадастровый номер земельного участка: 47:07:0605001:424. Шурф 14. Зачистка по материку. Вид с юга.

Рис. 344. ЛО-2025, Всеволожский район, Свердловское городское поселение, дер. Новосаратовка, кадастровый номер земельного участка: 47:07:0605001:424. Шурф 14. Северная стенка. Вид с юга.

Рис. 345. ЛО-2025, Всеволожский район, Свердловское городское поселение, дер. Новосаратовка, кадастровый номер земельного участка: 47:07:0605001:424. Шурф 14. Северная стенка. Контрольный прокоп. Вид с юга.

Рис. 346. ЛО-2025, Всеволожский район, Свердловское городское поселение, дер. Новосаратовка, кадастровый номер земельного участка: 47:07:0605001:424. Шурф 14. Рекультивация. Вид с юга.

Рис. 347. ЛО-2025, Всеволожский район, Свердловское городское поселение, дер. Новосаратовка, кадастровый номер земельного участка: 47:07:0605001:424. Место заложения Шурфа 15. Вид с юга.

Рис. 348. ЛО-2025, Всеволожский район, Свердловское городское поселение, дер. Новосаратовка, кадастровый номер земельного участка: 47:07:0605001:424. Поверхность на месте заложения Шурфа 15. Вид с юга.

Рис. 349. ЛО-2025, Всеволожский район, Свердловское городское поселение, дер. Новосаратовка, кадастровый номер земельного участка: 47:07:0605001:424. Шурф 15. Зачистка по материку. Вид с юга.



Рис. 350. ЛО-2025, Всеволожский район, Свердловское городское поселение, дер. Новосаратовка, кадастровый номер земельного участка: 47:07:0605001:424. Шурф 15. Северная стенка. Вид с юга.

Рис. 351. ЛО-2025, Всеволожский район, Свердловское городское поселение, дер. Новосаратовка, кадастровый номер земельного участка: 47:07:0605001:424. Шурф 15. Северная стенка. Контрольный прокоп. Вид с юга.

Рис. 352. ЛО-2025, Всеволожский район, Свердловское городское поселение, дер. Новосаратовка, кадастровый номер земельного участка: 47:07:0605001:424. Шурф 15. Рекультивация. Вид с юга.

Рис. 353. ЛО-2025, Всеволожский район, Свердловское городское поселение, дер. Новосаратовка, кадастровый номер земельного участка: 47:07:0605001:424. Место заложения Шурфа 16. Вид с юга.

Рис. 354. ЛО-2025, Всеволожский район, Свердловское городское поселение, дер. Новосаратовка, кадастровый номер земельного участка: 47:07:0605001:424. Поверхность на месте заложения Шурфа 16. Вид с юга.

Рис. 355. ЛО-2025, Всеволожский район, Свердловское городское поселение, дер. Новосаратовка, кадастровый номер земельного участка: 47:07:0605001:424. Шурф 16. Зачистка по материку. Вид с юга.

Рис. 356. ЛО-2025, Всеволожский район, Свердловское городское поселение, дер. Новосаратовка, кадастровый номер земельного участка: 47:07:0605001:424. Шурф 16. Северная стенка. Вид с юга.

Рис. 357. ЛО-2025, Всеволожский район, Свердловское городское поселение, дер. Новосаратовка, кадастровый номер земельного участка: 47:07:0605001:424. Шурф 16. Северная стенка. Контрольный прокоп. Вид с юга.

Рис. 358. ЛО-2025, Всеволожский район, Свердловское городское поселение, дер. Новосаратовка, кадастровый номер земельного участка: 47:07:0605001:424. Шурф 16. Рекультивация. Вид с юга.

Рис. 359. ЛО-2025, Всеволожский район, Свердловское городское поселение, дер. Новосаратовка, кадастровый номер земельного участка: 47:07:0605001:424. Место заложения Шурфа 17. Вид с юга.

Рис. 360. ЛО-2025, Всеволожский район, Свердловское городское поселение, дер. Новосаратовка, кадастровый номер земельного участка: 47:07:0605001:424. Поверхность на месте заложения Шурфа 17. Вид с юга.

Рис. 361. ЛО-2025, Всеволожский район, Свердловское городское поселение, дер. Новосаратовка, кадастровый номер земельного участка: 47:07:0605001:424. Шурф 17. Зачистка по материку. Вид с юга.

Рис. 362. ЛО-2025, Всеволожский район, Свердловское городское поселение, дер. Новосаратовка, кадастровый номер земельного участка: 47:07:0605001:424. Шурф 17. Северная стенка. Вид с юга.

Рис. 363. ЛО-2025, Всеволожский район, Свердловское городское поселение, дер. Новосаратовка, кадастровый номер земельного участка: 47:07:0605001:424. Шурф 17. Северная стенка. Контрольный прокоп. Вид с юга.

Рис. 364. ЛО-2025, Всеволожский район, Свердловское городское поселение, дер. Новосаратовка, кадастровый номер земельного участка: 47:07:0605001:424. Шурф 17. Рекультивация. Вид с юга.

Рис. 365. ЛО-2025, Всеволожский район, Свердловское городское поселение, дер. Новосаратовка, кадастровый номер земельного участка: 47:07:0605001:423. Место заложения Шурфа 18. Вид с запада.

Рис. 366. ЛО-2025, Всеволожский район, Свердловское городское поселение, дер. Новосаратовка, кадастровый номер земельного участка: 47:07:0605001:423. Поверхность на месте заложения Шурфа 18. Вид с запада.

Рис. 367. ЛО-2025, Всеволожский район, Свердловское городское поселение, дер. Новосаратовка, кадастровый номер земельного участка: 47:07:0605001:423. Шурф 18. Зачистка по материку. Вид с запада.

Рис. 368. ЛО-2025, Всеволожский район, Свердловское городское поселение, дер. Новосаратовка, кадастровый номер земельного участка: 47:07:0605001:423. Шурф 18. Восточная стенка. Вид с запада.

Рис. 369. ЛО-2025, Всеволожский район, Свердловское городское поселение, дер. Новосаратовка, кадастровый номер земельного участка: 47:07:0605001:423. Шурф 18. Восточная стенка. Контрольный прокоп. Вид с запада.

Рис. 370. ЛО-2025, Всеволожский район, Свердловское городское поселение, дер. Новосаратовка, кадастровый номер земельного участка: 47:07:0605001:423. Шурф 18. Рекультивация. Вид с запада.

Рис. 371. ЛО-2025, Всеволожский район, Свердловское городское поселение, дер. Новосаратовка, кадастровый номер земельного участка: 47:07:0605001:423. Место заложения Шурфа 19. Вид с юга.

Рис. 372. ЛО-2025, Всеволожский район, Свердловское городское поселение, дер. Новосаратовка, кадастровый номер земельного участка: 47:07:0605001:423. Поверхность на месте заложения Шурфа 19. Вид с юга.

Рис. 373. ЛО-2025, Всеволожский район, Свердловское городское поселение, дер. Новосаратовка, кадастровый номер земельного участка: 47:07:0605001:423. Шурф 19. Зачистка по материку. Вид с юга.

Рис. 374. ЛО-2025, Всеволожский район, Свердловское городское поселение, дер. Новосаратовка, кадастровый номер земельного участка: 47:07:0605001:423. Шурф 19. Северная стенка. Вид с юга.

Рис. 375. ЛО-2025, Всеволожский район, Свердловское городское поселение, дер. Новосаратовка, кадастровый номер земельного участка: 47:07:0605001:423. Шурф 19. Северная стенка. Контрольный прокоп. Вид с юга.

Рис. 376. ЛО-2025, Всеволожский район, Свердловское городское поселение, дер. Новосаратовка, кадастровый номер земельного участка: 47:07:0605001:423. Шурф 19. Рекультивация. Вид с юга.



Рис. 377. ЛО-2025, Всеволожский район, Свердловское городское поселение, дер. Новосаратовка, кадастровый номер земельного участка: 47:07:0605001:423. Место заложения Шурфа 20. Вид с запада.

Рис. 378. ЛО-2025, Всеволожский район, Свердловское городское поселение, дер. Новосаратовка, кадастровый номер земельного участка: 47:07:0605001:423. Поверхность на месте заложения Шурфа 20. Вид с запада.

Рис. 379. ЛО-2025, Всеволожский район, Свердловское городское поселение, дер. Новосаратовка, кадастровый номер земельного участка: 47:07:0605001:423. Шурф 20. Зачистка по материку. Вид с запада.

Рис. 380. ЛО-2025, Всеволожский район, Свердловское городское поселение, дер. Новосаратовка, кадастровый номер земельного участка: 47:07:0605001:423. Шурф 20. Восточная стенка. Вид с запада.

Рис. 381. ЛО-2025, Всеволожский район, Свердловское городское поселение, дер. Новосаратовка, кадастровый номер земельного участка: 47:07:0605001:423. Шурф 20. Восточная стенка. Контрольный прокоп. Вид с запада.

Рис. 382. ЛО-2025, Всеволожский район, Свердловское городское поселение, дер. Новосаратовка, кадастровый номер земельного участка: 47:07:0605001:423. Шурф 20. Рекультивация. Вид с запада.

Рис. 383. ЛО-2025, Всеволожский район, Свердловское городское поселение, дер. Новосаратовка, кадастровый номер земельного участка: 47:07:0605001:423. Место заложения Шурфа 21. Вид с юга.



Рис. 384. ЛО-2025, Всеволожский район, Свердловское городское поселение, дер. Новосаратовка, кадастровый номер земельного участка: 47:07:0605001:423. Поверхность на месте заложения Шурфа 21. Вид с юга.

Рис. 385. ЛО-2025, Всеволожский район, Свердловское городское поселение, дер. Новосаратовка, кадастровый номер земельного участка: 47:07:0605001:423. Шурф 21. Зачистка по материку. Вид с юга.

Рис. 386. ЛО-2025, Всеволожский район, Свердловское городское поселение, дер. Новосаратовка, кадастровый номер земельного участка: 47:07:0605001:423. Шурф 21. Северная стенка. Вид с юга.

Рис. 387. ЛО-2025, Всеволожский район, Свердловское городское поселение, дер. Новосаратовка, кадастровый номер земельного участка: 47:07:0605001:423. Шурф 21. Северная стенка. Контрольный прокоп. Вид с юга.

Рис. 388. ЛО-2025, Всеволожский район, Свердловское городское поселение, дер. Новосаратовка, кадастровый номер земельного участка: 47:07:0605001:423. Шурф 21. Рекультивация. Вид с юга.

Рис. 389. ЛО-2025, Всеволожский район, Свердловское городское поселение, дер. Новосаратовка, кадастровый номер земельного участка: 47:07:0605001:423. Место заложения Шурфа 22. Вид с юга.



Рис. 390. ЛО-2025, Всеволожский район, Свердловское городское поселение, дер. Новосаратовка, кадастровый номер земельного участка: 47:07:0605001:423. Поверхность на месте заложения Шурфа 22. Вид с юга.

Рис. 391. ЛО-2025, Всеволожский район, Свердловское городское поселение, дер. Новосаратовка, кадастровый номер земельного участка: 47:07:0605001:423. Шурф 22. Зачистка по материку. Вид с юга.

Рис. 392. ЛО-2025, Всеволожский район, Свердловское городское поселение, дер. Новосаратовка, кадастровый номер земельного участка: 47:07:0605001:423. Шурф 22. Северная стенка. Вид с юга.

Рис. 393. ЛО-2025, Всеволожский район, Свердловское городское поселение, дер. Новосаратовка, кадастровый номер земельного участка: 47:07:0605001:423. Шурф 22. Северная стенка. Контрольный прокоп. Вид с юга.

Рис. 394. ЛО-2025, Всеволожский район, Свердловское городское поселение, дер. Новосаратовка, кадастровый номер земельного участка: 47:07:0605001:423. Шурф 22. Рекультивация. Вид с юга.

Рис. 395. ЛО-2025, Всеволожский район, Свердловское городское поселение, дер. Новосаратовка, кадастровый номер земельного участка: 47:07:0605001:423. Место заложения Шурфа 23. Вид с юга.



Рис. 396. ЛО-2025, Всеволожский район, Свердловское городское поселение, дер. Новосаратовка, кадастровый номер земельного участка: 47:07:0605001:423. Поверхность на месте заложения Шурфа 23. Вид с юга.

Рис. 397. ЛО-2025, Всеволожский район, Свердловское городское поселение, дер. Новосаратовка, кадастровый номер земельного участка: 47:07:0605001:423. Шурф 23. Зачистка по материку. Вид с юга.

Рис. 398. ЛО-2025, Всеволожский район, Свердловское городское поселение, дер. Новосаратовка, кадастровый номер земельного участка: 47:07:0605001:423. Шурф 23. Северная стенка. Вид с юга.

Рис. 399. ЛО-2025, Всеволожский район, Свердловское городское поселение, дер. Новосаратовка, кадастровый номер земельного участка: 47:07:0605001:423. Шурф 23. Северная стенка. Контрольный прокоп. Вид с юга.

Рис. 400. ЛО-2025, Всеволожский район, Свердловское городское поселение, дер. Новосаратовка, кадастровый номер земельного участка: 47:07:0605001:423. Шурф 23. Рекультивация. Вид с юга.

Рис. 401. ЛО-2025, Всеволожский район, Свердловское городское поселение, дер. Новосаратовка, кадастровый номер земельного участка: 47:07:0605001:423. Место заложения Шурфа 24. Вид с юга.



Рис. 402. ЛО-2025, Всеволожский район, Свердловское городское поселение, дер. Новосаратовка, кадастровый номер земельного участка: 47:07:0605001:423. Поверхность на месте заложения Шурфа 24. Вид с юга.

Рис. 403. ЛО-2025, Всеволожский район, Свердловское городское поселение, дер. Новосаратовка, кадастровый номер земельного участка: 47:07:0605001:423. Шурф 24. Зачистка по материку. Вид с юга.

Рис. 404. ЛО-2025, Всеволожский район, Свердловское городское поселение, дер. Новосаратовка, кадастровый номер земельного участка: 47:07:0605001:423. Шурф 24. Северная стенка. Вид с юга.

Рис. 405. ЛО-2025, Всеволожский район, Свердловское городское поселение, дер. Новосаратовка, кадастровый номер земельного участка: 47:07:0605001:423. Шурф 24. Северная стенка. Контрольный прокоп. Вид с юга.

Рис. 406. ЛО-2025, Всеволожский район, Свердловское городское поселение, дер. Новосаратовка, кадастровый номер земельного участка: 47:07:0605001:423. Шурф 24. Рекультивация. Вид с юга.

Рис. 407. ЛО-2025, Всеволожский район, Свердловское городское поселение, дер. Новосаратовка, кадастровый номер земельного участка: 47:07:0605001:423. Место заложения Шурфа 25. Вид с юга.

Рис. 408. ЛО-2025, Всеволожский район, Свердловское городское поселение, дер. Новосаратовка, кадастровый номер земельного участка: 47:07:0605001:423. Поверхность на месте заложения Шурфа 25. Вид с юга.

Рис. 409. ЛО-2025, Всеволожский район, Свердловское городское поселение, дер. Новосаратовка, кадастровый номер земельного участка: 47:07:0605001:423. Шурф 25. Зачистка по материку. Вид с юга.

Рис. 410. ЛО-2025, Всеволожский район, Свердловское городское поселение, дер. Новосаратовка, кадастровый номер земельного участка: 47:07:0605001:423. Шурф 25. Северная стенка. Вид с юга.

Рис. 411. ЛО-2025, Всеволожский район, Свердловское городское поселение, дер. Новосаратовка, кадастровый номер земельного участка: 47:07:0605001:423. Шурф 25. Северная стенка. Контрольный прокоп. Вид с юга.

Рис. 412. ЛО-2025, Всеволожский район, Свердловское городское поселение, дер. Новосаратовка, кадастровый номер земельного участка: 47:07:0605001:423. Шурф 25. Рекультивация. Вид с юга.

Рис. 413. ЛО-2025, Всеволожский район, Свердловское городское поселение, дер. Новосаратовка, кадастровый номер земельного участка: 47:07:0605001:423. Место заложения Шурфа 26. Вид с севера.

Рис. 414. ЛО-2025, Всеволожский район, Свердловское городское поселение, дер. Новосаратовка, кадастровый номер земельного участка: 47:07:0605001:423. Поверхность на месте заложения Шурфа 26. Вид с севера.

Рис. 415. ЛО-2025, Всеволожский район, Свердловское городское поселение, дер. Новосаратовка, кадастровый номер земельного участка: 47:07:0605001:423. Шурф 26. Зачистка по материку. Вид с севера.

Рис. 416. ЛО-2025, Всеволожский район, Свердловское городское поселение, дер. Новосаратовка, кадастровый номер земельного участка: 47:07:0605001:423. Шурф 26. Южная стенка. Вид с севера.

Рис. 417. ЛО-2025, Всеволожский район, Свердловское городское поселение, дер. Новосаратовка, кадастровый номер земельного участка: 47:07:0605001:423. Шурф 26. Южная стенка. Контрольный прокоп. Вид с севера.

Рис. 418. ЛО-2025, Всеволожский район, Свердловское городское поселение, дер. Новосаратовка, кадастровый номер земельного участка: 47:07:0605001:423. Шурф 26. Рекультивация. Вид с севера.

Рис. 419. ЛО-2025, Всеволожский район, Свердловское городское поселение, дер. Новосаратовка, кадастровый номер земельного участка: 47:07:0605001:423. Место заложения Шурфа 27. Вид с юга.

Рис. 420. ЛО-2025, Всеволожский район, Свердловское городское поселение, дер. Новосаратовка, кадастровый номер земельного участка: 47:07:0605001:423. Поверхность на месте заложения Шурфа 27. Вид с юга.

Рис. 421. ЛО-2025, Всеволожский район, Свердловское городское поселение, дер. Новосаратовка, кадастровый номер земельного участка: 47:07:0605001:423. Шурф 27. Зачистка по материку. Вид с юга.

Рис. 422. ЛО-2025, Всеволожский район, Свердловское городское поселение, дер. Новосаратовка, кадастровый номер земельного участка: 47:07:0605001:423. Шурф 27. Северная стенка. Вид с юга.

Рис. 423. ЛО-2025, Всеволожский район, Свердловское городское поселение, дер. Новосаратовка, кадастровый номер земельного участка: 47:07:0605001:423. Шурф 27. Северная стенка. Контрольный прокоп. Вид с юга.

Рис. 424. ЛО-2025, Всеволожский район, Свердловское городское поселение, дер. Новосаратовка, кадастровый номер земельного участка: 47:07:0605001:423. Шурф 27. Рекультивация. Вид с юга.

Рис. 425. ЛО-2025, Всеволожский район, Свердловское городское поселение, дер. Новосаратовка, кадастровый номер земельного участка: 47:07:0605001:423. Место заложения Шурфа 28. Вид с юга.

Рис. 426. ЛО-2025, Всеволожский район, Свердловское городское поселение, дер. Новосаратовка, кадастровый номер земельного участка: 47:07:0605001:423. Поверхность на месте заложения Шурфа 28. Вид с юга.

Рис. 427. ЛО-2025, Всеволожский район, Свердловское городское поселение, дер. Новосаратовка, кадастровый номер земельного участка: 47:07:0605001:423. Шурф 28. Зачистка по материку. Вид с юга.

Рис. 428. ЛО-2025, Всеволожский район, Свердловское городское поселение, дер. Новосаратовка, кадастровый номер земельного участка: 47:07:0605001:423. Шурф 28. Северная стенка. Вид с юга.

Рис. 429. ЛО-2025, Всеволожский район, Свердловское городское поселение, дер. Новосаратовка, кадастровый номер земельного участка: 47:07:0605001:423. Шурф 28. Северная стенка. Контрольный прокоп. Вид с юга.

Рис. 430. ЛО-2025, Всеволожский район, Свердловское городское поселение, дер. Новосаратовка, кадастровый номер земельного участка: 47:07:0605001:423. Шурф 28. Рекультивация. Вид с юга.

Рис. 431. ЛО-2025, Всеволожский район, Свердловское городское поселение, дер. Новосаратовка, кадастровый номер земельного участка: 47:07:0605001:423. Место заложения Шурфа 29. Вид с юга.

Рис. 432. ЛО-2025, Всеволожский район, Свердловское городское поселение, дер. Новосаратовка, кадастровый номер земельного участка: 47:07:0605001:423. Поверхность на месте заложения Шурфа 29. Вид с юга.

Рис. 433. ЛО-2025, Всеволожский район, Свердловское городское поселение, дер. Новосаратовка, кадастровый номер земельного участка: 47:07:0605001:423. Шурф 29. Зачистка по материку. Вид с юга.

Рис. 434. ЛО-2025, Всеволожский район, Свердловское городское поселение, дер. Новосаратовка, кадастровый номер земельного участка: 47:07:0605001:423. Шурф 29. Северная стенка. Вид с юга.

Рис. 435. ЛО-2025, Всеволожский район, Свердловское городское поселение, дер. Новосаратовка, кадастровый номер земельного участка: 47:07:0605001:423. Шурф 29. Северная стенка. Контрольный прокоп. Вид с юга.

Рис. 436. ЛО-2025, Всеволожский район, Свердловское городское поселение, дер. Новосаратовка, кадастровый номер земельного участка: 47:07:0605001:423. Шурф 29. Рекультивация. Вид с юга.



Рис. 437. ЛО-2025, Всеволожский район, Свердловское городское поселение, дер. Новосаратовка, кадастровый номер земельного участка: 47:07:0605001:423. Место заложения Шурфа 30. Вид с юга.



Рис. 438. ЛО-2025, Всеволожский район, Свердловское городское поселение, дер. Новосаратовка, кадастровый номер земельного участка: 47:07:0605001:423. Поверхность на месте заложения Шурфа 30. Вид с юга.

Рис. 439. ЛО-2025, Всеволожский район, Свердловское городское поселение, дер. Новосаратовка, кадастровый номер земельного участка: 47:07:0605001:423. Шурф 30. Зачистка по материку. Вид с юга.

Рис. 440. ЛО-2025, Всеволожский район, Свердловское городское поселение, дер. Новосаратовка, кадастровый номер земельного участка: 47:07:0605001:423. Шурф 30. Северная стенка. Вид с юга.

Рис. 441. ЛО-2025, Всеволожский район, Свердловское городское поселение, дер. Новосаратовка, кадастровый номер земельного участка: 47:07:0605001:423. Шурф 30. Северная стенка. Контрольный прокоп. Вид с юга.

Рис. 442. ЛО-2025, Всеволожский район, Свердловское городское поселение, дер. Новосаратовка, кадастровый номер земельного участка: 47:07:0605001:423. Шурф 30. Рекультивация. Вид с юга.

Рис. 443. ЛО-2025, Всеволожский район, Свердловское городское поселение, дер. Новосаратовка, кадастровый номер земельного участка: 47:07:0605001:423. Место заложения Шурфа 31. Вид с юга.



Рис. 444. ЛО-2025, Всеволожский район, Свердловское городское поселение, дер. Новосаратовка, кадастровый номер земельного участка: 47:07:0605001:423. Поверхность на месте заложения Шурфа 31. Вид с юга.

Рис. 445. ЛО-2025, Всеволожский район, Свердловское городское поселение, дер. Новосаратовка, кадастровый номер земельного участка: 47:07:0605001:423. Шурф 31. Зачистка по материку. Вид с юга.

Рис. 446. ЛО-2025, Всеволожский район, Свердловское городское поселение, дер. Новосаратовка, кадастровый номер земельного участка: 47:07:0605001:423. Шурф 31. Северная стенка. Вид с юга.

Рис. 447. ЛО-2025, Всеволожский район, Свердловское городское поселение, дер. Новосаратовка, кадастровый номер земельного участка: 47:07:0605001:423. Шурф 31. Северная стенка. Контрольный прокоп. Вид с юга.

Рис. 448. ЛО-2025, Всеволожский район, Свердловское городское поселение, дер. Новосаратовка, кадастровый номер земельного участка: 47:07:0605001:423. Шурф 31. Рекультивация. Вид с юга.



Рис. 449. ЛО-2025, Всеволожский район, Свердловское городское поселение, дер. Новосаратовка, кадастровый номер земельного участка: 47:07:0605001:422. Место заложения Шурфа 32. Вид с запада.

Рис. 450. ЛО-2025, Всеволожский район, Свердловское городское поселение, дер. Новосаратовка, кадастровый номер земельного участка: 47:07:0605001:422. Поверхность на месте заложения Шурфа 32. Вид с запада.

Рис. 451. ЛО-2025, Всеволожский район, Свердловское городское поселение, дер. Новосаратовка, кадастровый номер земельного участка: 47:07:0605001:422. Шурф 32. Зачистка по материку. Вид с запада.

Рис. 452. ЛО-2025, Всеволожский район, Свердловское городское поселение, дер. Новосаратовка, кадастровый номер земельного участка: 47:07:0605001:422. Шурф 32. Восточная стенка. Вид с запада.

Рис. 453. ЛО-2025, Всеволожский район, Свердловское городское поселение, дер. Новосаратовка, кадастровый номер земельного участка: 47:07:0605001:422. Шурф 32. Восточная стенка. Контрольный прокоп. Вид с запада.

Рис. 454. ЛО-2025, Всеволожский район, Свердловское городское поселение, дер. Новосаратовка, кадастровый номер земельного участка: 47:07:0605001:422. Шурф 32. Рекультивация. Вид с запада.

Рис. 455. ЛО-2025, Всеволожский район, Свердловское городское поселение, дер. Новосаратовка, кадастровый номер земельного участка: 47:07:0605001:422. Место заложения Шурфа 33. Вид с юга.

Рис. 456. ЛО-2025, Всеволожский район, Свердловское городское поселение, дер. Новосаратовка, кадастровый номер земельного участка: 47:07:0605001:422. Поверхность на месте заложения Шурфа 33. Вид с юга.

Рис. 457. ЛО-2025, Всеволожский район, Свердловское городское поселение, дер. Новосаратовка, кадастровый номер земельного участка: 47:07:0605001:422. Шурф 33. Зачистка по материку. Вид с юга.

Рис. 458. ЛО-2025, Всеволожский район, Свердловское городское поселение, дер. Новосаратовка, кадастровый номер земельного участка: 47:07:0605001:422. Шурф 33. Северная стенка. Вид с юга.

Рис. 459. ЛО-2025, Всеволожский район, Свердловское городское поселение, дер. Новосаратовка, кадастровый номер земельного участка: 47:07:0605001:422. Шурф 33. Северная стенка. Контрольный прокоп. Вид с юга.

Рис. 460. ЛО-2025, Всеволожский район, Свердловское городское поселение, дер. Новосаратовка, кадастровый номер земельного участка: 47:07:0605001:422. Шурф 33. Рекультивация. Вид с юга.

Рис. 461. ЛО-2025, Всеволожский район, Свердловское городское поселение, дер. Новосаратовка, кадастровый номер земельного участка: 47:07:0605001:422. Место заложения Шурфа 34. Вид с юга.

Рис. 462. ЛО-2025, Всеволожский район, Свердловское городское поселение, дер. Новосаратовка, кадастровый номер земельного участка: 47:07:0605001:422. Поверхность на месте заложения Шурфа 34. Вид с юга.

ФЕДЕРАЛЬНОЕ ГОСУДАРСТВЕННОЕ БЮДЖЕТНОЕ УЧРЕЖДЕНИЕ НАУКИ
ИНСТИТУТ ИСТОРИИ МАТЕРИАЛЬНОЙ КУЛЬТУРЫ
РОССИЙСКОЙ АКАДЕМИИ НАУК (ИИМК РАН)

Экз._____

Заказчик – ООО «СПЕЦИАЛИЗИРОВАННЫЙ ЗАСТРОЙЩИК «Сэтл Эстейт»

ПОЛНЫЙ НАУЧНО-ТЕХНИЧЕСКИЙ ОТЧЕТ

Историко-культурное научное археологическое обследование (разведки) с целью проведения государственной историко-культурной экспертизы в целях реализации инвестиционного проекта комплексной застройки территории, в отношении земельных участков, расположенных по адресу (местонахождение): Ленинградская область, Всеволожский район, Свердловское городское поселение, дер. Новосаратовка, кадастровые номера земельных участков 47:07:0605001:402, 47:07:0605001:409, 47:07:0605001:415, 47:07:0605001:416, 47:07:0605001:417, 47:07:0605001:421, 47:07:0605001:422, 47:07:0605001:423, 47:07:0605001:424, 47:07:0605001:426

50-ИИМК РАН-2025-ТО

Том 3

Отв. исполнитель к.и.н. О. И. Богуславский

Санкт-Петербург
2025

Взам. инв. №
Подпись и дата
Инв. № подл.

Российская академия наук

ИНСТИТУТ ИСТОРИИ МАТЕРИАЛЬНОЙ КУЛЬТУРЫ

(ИИМК РАН)

УДК: 902.21(470.23)
ББК: 63.4(2)
Инв.№_____

Гриф. _____
Экз. _____

УТВЕРЖДАЮ:
Директор Центра спасательной археологии ИИМК РАН
_____ Н.Ф. Соловьева
«11» июня 2025 г.

ПОЛНЫЙ НАУЧНО-ТЕХНИЧЕСКИЙ ОТЧЕТ

ИСТОРИКО-КУЛЬТУРНОЕ НАУЧНОЕ АРХЕОЛОГИЧЕСКОЕ ОБСЛЕДОВАНИЕ (РАЗВЕДКИ) С ЦЕЛЬЮ ПРОВЕДЕНИЯ ГОСУДАРСТВЕННОЙ ИСТОРИКО-КУЛЬТУРНОЙ ЭКСПЕРТИЗЫ В ЦЕЛЯХ РЕАЛИЗАЦИИ ИНВЕСТИЦИОННОГО ПРОЕКТА КОМПЛЕКСНОЙ ЗАСТРОЙКИ ТЕРРИТОРИИ, В ОТНОШЕНИИ ЗЕМЕЛЬНЫХ УЧАСТКОВ, РАСПОЛОЖЕННЫХ ПО АДРЕСУ (МЕСТОНАХОЖДЕНИЕ): ЛЕНИНГРАДСКАЯ ОБЛАСТЬ, ВСЕВОЛОЖСКИЙ РАЙОН, СВЕРДЛОВСКОЕ ГОРОДСКОЕ ПОСЕЛЕНИЕ, ДЕР. НОВОСАРАТОВКА, КАДАСТРОВЫЕ НОМЕРА ЗЕМЕЛЬНЫХ УЧАСТКОВ 47:07:0605001:402, 47:07:0605001:409, 47:07:0605001:415, 47:07:0605001:416, 47:07:0605001:417, 47:07:0605001:421, 47:07:0605001:422, 47:07:0605001:423, 47:07:0605001:424, 47:07:0605001:426

50-ИИМК РАН-2025-ТО

Том 3

Объект по адресу:	Ленинградская область, Всеволожский район, Свердловское городское поселение, деревня Новосаратовка
Основание:	Договор № 50 от 04 марта 2025 года
Заказчик:	ООО «СПЕЦИАЛИЗИРОВАННЫЙ ЗАСТРОЙЩИК «Сэтл Эстейт»
Исполнитель:	ИИМК РАН

Отв. исполнитель _____ к.и.н. О. И. Богуславский

Санкт-Петербург
2025

Подп. и дата | Взам. инв. № | Инв. № дубл. | Подп. и дата | Инв. № подл.

АЛЬБОМ ИЛЛЮСТРАЦИЙ

Рис. 463. ЛО-2025, Всеволожский район, Свердловское городское поселение, дер. Новосаратовка, кадастровый номер земельного участка: 47:07:0605001:422. Шурф 34. Зачистка по материку. Вид с юга.

Рис. 464. ЛО-2025, Всеволожский район, Свердловское городское поселение, дер. Новосаратовка, кадастровый номер земельного участка: 47:07:0605001:422. Шурф 34. Северная стенка. Вид с юга.

Рис. 465. ЛО-2025, Всеволожский район, Свердловское городское поселение, дер. Новосаратовка, кадастровый номер земельного участка: 47:07:0605001:422. Шурф 34. Северная стенка. Контрольный прокоп. Вид с юга.

Рис. 466. ЛО-2025, Всеволожский район, Свердловское городское поселение, дер. Новосаратовка, кадастровый номер земельного участка: 47:07:0605001:422. Шурф 34. Рекультивация. Вид с юга.

Рис. 467. ЛО-2025, Всеволожский район, Свердловское городское поселение, дер. Новосаратовка, кадастровый номер земельного участка: 47:07:0605001:422. Место заложения Шурфа 35. Вид с юга.

Рис. 468. ЛО-2025, Всеволожский район, Свердловское городское поселение, дер. Новосаратовка, кадастровый номер земельного участка: 47:07:0605001:422. Поверхность на месте заложения Шурфа 35. Вид с юга.

Рис. 469. ЛО-2025, Всеволожский район, Свердловское городское поселение, дер. Новосаратовка, кадастровый номер земельного участка: 47:07:0605001:422. Шурф 35. Зачистка по материку. Вид с юга.

Рис. 470. ЛО-2025, Всеволожский район, Свердловское городское поселение, дер. Новосаратовка, кадастровый номер земельного участка: 47:07:0605001:422. Шурф 35. Северная стенка. Вид с юга.

Рис. 471. ЛО-2025, Всеволожский район, Свердловское городское поселение, дер. Новосаратовка, кадастровый номер земельного участка: 47:07:0605001:422. Шурф 35. Северная стенка. Контрольный прокоп. Вид с юга.

Рис. 472. ЛО-2025, Всеволожский район, Свердловское городское поселение, дер. Новосаратовка, кадастровый номер земельного участка: 47:07:0605001:422. Шурф 35. Рекультивация. Вид с юга.

Рис. 473. ЛО-2025, Всеволожский район, Свердловское городское поселение, дер. Новосаратовка, кадастровый номер земельного участка: 47:07:0605001:422. Место заложения Шурфа 36. Вид с запада.

Рис. 474. ЛО-2025, Всеволожский район, Свердловское городское поселение, дер. Новосаратовка, кадастровый номер земельного участка: 47:07:0605001:422. Поверхность на месте заложения Шурфа 36. Вид с запада.

Рис. 475. ЛО-2025, Всеволожский район, Свердловское городское поселение, дер. Новосаратовка, кадастровый номер земельного участка: 47:07:0605001:422. Шурф 36. Зачистка по материку. Вид с запада.

Рис. 476. ЛО-2025, Всеволожский район, Свердловское городское поселение, дер. Новосаратовка, кадастровый номер земельного участка: 47:07:0605001:422. Шурф 36. Восточная стенка. Вид с запада.

Рис. 477. ЛО-2025, Всеволожский район, Свердловское городское поселение, дер. Новосаратовка, кадастровый номер земельного участка: 47:07:0605001:422. Шурф 36. Восточная стенка. Контрольный прокоп. Вид с запада.

Рис. 478. ЛО-2025, Всеволожский район, Свердловское городское поселение, дер. Новосаратовка, кадастровый номер земельного участка: 47:07:0605001:422. Шурф 36. Рекультивация. Вид с запада.



Рис. 479. ЛО-2025, Всеволожский район, Свердловское городское поселение, дер. Новосаратовка, кадастровый номер земельного участка: 47:07:0605001:422. Место заложения Шурфа 37. Вид с запада.

Рис. 480. ЛО-2025, Всеволожский район, Свердловское городское поселение, дер. Новосаратовка, кадастровый номер земельного участка: 47:07:0605001:422. Поверхность на месте заложения Шурфа 37. Вид с запада.

Рис. 481. ЛО-2025, Всеволожский район, Свердловское городское поселение, дер. Новосаратовка, кадастровый номер земельного участка: 47:07:0605001:422. Шурф 37. Зачистка по материку. Вид с запада.

Рис. 482. ЛО-2025, Всеволожский район, Свердловское городское поселение, дер. Новосаратовка, кадастровый номер земельного участка: 47:07:0605001:422. Шурф 37. Восточная стенка. Вид с запада.

Рис. 483. ЛО-2025, Всеволожский район, Свердловское городское поселение, дер. Новосаратовка, кадастровый номер земельного участка: 47:07:0605001:422. Шурф 37. Восточная стенка. Контрольный прокоп. Вид с запада.

Рис. 484. ЛО-2025, Всеволожский район, Свердловское городское поселение, дер. Новосаратовка, кадастровый номер земельного участка: 47:07:0605001:422. Шурф 37. Рекультивация. Вид с запада.

Рис. 485. ЛО-2025, Всеволожский район, Свердловское городское поселение, дер. Новосаратовка, кадастровый номер земельного участка: 47:07:0605001:422. Место заложения Шурфа 38. Вид с юга.

Рис. 486. ЛО-2025, Всеволожский район, Свердловское городское поселение, дер. Новосаратовка, кадастровый номер земельного участка: 47:07:0605001:422. Поверхность на месте заложения Шурфа 38. Вид с юга.

Рис. 487. ЛО-2025, Всеволожский район, Свердловское городское поселение, дер. Новосаратовка, кадастровый номер земельного участка: 47:07:0605001:422. Шурф 38. Зачистка по материку. Вид с юга.

Рис. 488. ЛО-2025, Всеволожский район, Свердловское городское поселение, дер. Новосаратовка, кадастровый номер земельного участка: 47:07:0605001:422. Шурф 38. Северная стенка. Вид с юга.

Рис. 489. ЛО-2025, Всеволожский район, Свердловское городское поселение, дер. Новосаратовка, кадастровый номер земельного участка: 47:07:0605001:422. Шурф 38. Северная стенка. Контрольный прокоп. Вид с юга.

Рис. 490. ЛО-2025, Всеволожский район, Свердловское городское поселение, дер. Новосаратовка, кадастровый номер земельного участка: 47:07:0605001:422. Шурф 38. Рекультивация. Вид с юга.

Рис. 491. ЛО-2025, Всеволожский район, Свердловское городское поселение, дер. Новосаратовка, кадастровый номер земельного участка: 47:07:0605001:422. Место заложения Шурфа 39. Вид с юга.

Рис. 492. ЛО-2025, Всеволожский район, Свердловское городское поселение, дер. Новосаратовка, кадастровый номер земельного участка: 47:07:0605001:422. Поверхность на месте заложения Шурфа 39. Вид с юга.

Рис. 493. ЛО-2025, Всеволожский район, Свердловское городское поселение, дер. Новосаратовка, кадастровый номер земельного участка: 47:07:0605001:422. Шурф 39. Зачистка по материку. Вид с юга.

Рис. 494. ЛО-2025, Всеволожский район, Свердловское городское поселение, дер. Новосаратовка, кадастровый номер земельного участка: 47:07:0605001:422. Шурф 39. Северная стенка. Вид с юга.

Рис. 495. ЛО-2025, Всеволожский район, Свердловское городское поселение, дер. Новосаратовка, кадастровый номер земельного участка: 47:07:0605001:422. Шурф 39. Северная стенка. Контрольный прокоп. Вид с юга.



Рис. 496. ЛО-2025, Всеволожский район, Свердловское городское поселение, дер. Новосаратовка, кадастровый номер земельного участка: 47:07:0605001:422. Шурф 39. Рекультивация. Вид с юга.

Рис. 497. ЛО-2025, Всеволожский район, Свердловское городское поселение, дер. Новосаратовка, кадастровый номер земельного участка: 47:07:0605001:422. Место заложения Шурфа 40. Вид с юга.

Рис. 498. ЛО-2025, Всеволожский район, Свердловское городское поселение, дер. Новосаратовка, кадастровый номер земельного участка: 47:07:0605001:422. Поверхность на месте заложения Шурфа 40. Вид с юга.

Рис. 499. ЛО-2025, Всеволожский район, Свердловское городское поселение, дер. Новосаратовка, кадастровый номер земельного участка: 47:07:0605001:422. Шурф 40. Зачистка по материку. Вид с юга.

Рис. 500. ЛО-2025, Всеволожский район, Свердловское городское поселение, дер. Новосаратовка, кадастровый номер земельного участка: 47:07:0605001:422. Шурф 40. Северная стенка. Вид с юга.

Рис. 501. ЛО-2025, Всеволожский район, Свердловское городское поселение, дер. Новосаратовка, кадастровый номер земельного участка: 47:07:0605001:422. Шурф 40. Северная стенка. Контрольный прокоп. Вид с юга.

Рис. 502. ЛО-2025, Всеволожский район, Свердловское городское поселение, дер. Новосаратовка, кадастровый номер земельного участка: 47:07:0605001:422. Шурф 40. Рекультивация. Вид с юга.



Рис. 503. ЛО-2025, Всеволожский район, Свердловское городское поселение, дер. Новосаратовка, кадастровый номер земельного участка: 47:07:0605001:422. Место заложения Шурфа 41. Вид с юга.

Рис. 504. ЛО-2025, Всеволожский район, Свердловское городское поселение, дер. Новосаратовка, кадастровый номер земельного участка: 47:07:0605001:422. Поверхность на месте заложения Шурфа 41. Вид с юга.

Рис. 505. ЛО-2025, Всеволожский район, Свердловское городское поселение, дер. Новосаратовка, кадастровый номер земельного участка: 47:07:0605001:422. Шурф 41. Зачистка по материку. Вид с юга

Рис. 506. ЛО-2025, Всеволожский район, Свердловское городское поселение, дер. Новосаратовка, кадастровый номер земельного участка: 47:07:0605001:422. Шурф 41. Северная стенка. Вид с юга

Рис. 507. ЛО-2025, Всеволожский район, Свердловское городское поселение, дер. Новосаратовка, кадастровый номер земельного участка: 47:07:0605001:422. Шурф 41. Северная стенка. Контрольный прокоп. Вид с юга

Рис. 508. ЛО-2025, Всеволожский район, Свердловское городское поселение, дер. Новосаратовка, кадастровый номер земельного участка: 47:07:0605001:422. Шурф 41. Рекультивация. Вид с юга



Рис. 509. ЛО-2025, Всеволожский район, Свердловское городское поселение, дер. Новосаратовка, кадастровый номер земельного участка: 47:07:0605001:422. Место заложения Шурфа 42. Вид с запада.

Рис. 510. ЛО-2025, Всеволожский район, Свердловское городское поселение, дер. Новосаратовка, кадастровый номер земельного участка: 47:07:0605001:422. Поверхность на месте заложения Шурфа 42. Вид с запада.

Рис. 511. ЛО-2025, Всеволожский район, Свердловское городское поселение, дер. Новосаратовка, кадастровый номер земельного участка: 47:07:0605001:422. Шурф 42. Зачистка по материку. Вид с запада.

Рис. 512. ЛО-2025, Всеволожский район, Свердловское городское поселение, дер. Новосаратовка, кадастровый номер земельного участка: 47:07:0605001:422. Шурф 42. Восточная стенка. Вид с запада.

Рис. 513. ЛО-2025, Всеволожский район, Свердловское городское поселение, дер. Новосаратовка, кадастровый номер земельного участка: 47:07:0605001:422. Шурф 42. Восточная стенка. Контрольный прокоп. Вид с запада.

Рис. 514. ЛО-2025, Всеволожский район, Свердловское городское поселение, дер. Новосаратовка, кадастровый номер земельного участка: 47:07:0605001:422. Шурф 42. Рекультивация. Вид с запада.

Рис. 515. ЛО-2025, Всеволожский район, Свердловское городское поселение, дер. Новосаратовка, кадастровый номер земельного участка: 47:07:0605001:422. Место заложения Шурфа 43. Вид с юга.

Рис. 516. ЛО-2025, Всеволожский район, Свердловское городское поселение, дер. Новосаратовка, кадастровый номер земельного участка: 47:07:0605001:422. Поверхность на месте заложения Шурфа 43. Вид с юга.

Рис. 517. ЛО-2025, Всеволожский район, Свердловское городское поселение, дер. Новосаратовка, кадастровый номер земельного участка: 47:07:0605001:422. Шурф 43. Зачистка по материку. Вид с юга.

Рис. 518. ЛО-2025, Всеволожский район, Свердловское городское поселение, дер. Новосаратовка, кадастровый номер земельного участка: 47:07:0605001:422. Шурф 43. Северная стенка. Вид с юга.

Рис. 519. ЛО-2025, Всеволожский район, Свердловское городское поселение, дер. Новосаратовка, кадастровый номер земельного участка: 47:07:0605001:422. Шурф 43. Северная стенка. Контрольный прокоп. Вид с юга.

Рис. 520. ЛО-2025, Всеволожский район, Свердловское городское поселение, дер. Новосаратовка, кадастровый номер земельного участка: 47:07:0605001:422. Шурф 43. Рекультивация. Вид с юга.

Рис. 521. ЛО-2025, Всеволожский район, Свердловское городское поселение, дер. Новосаратовка, кадастровый номер земельного участка: 47:07:0605001:422. Место заложения Шурфа 44. Вид с юга.

Рис. 522. ЛО-2025, Всеволожский район, Свердловское городское поселение, дер. Новосаратовка, кадастровый номер земельного участка: 47:07:0605001:422. Поверхность на месте заложения Шурфа 44. Вид с юга.

Рис. 523. ЛО-2025, Всеволожский район, Свердловское городское поселение, дер. Новосаратовка, кадастровый номер земельного участка: 47:07:0605001:422. Шурф 44. Зачистка по материку. Вид с юга.

Рис. 524. ЛО-2025, Всеволожский район, Свердловское городское поселение, дер. Новосаратовка, кадастровый номер земельного участка: 47:07:0605001:422. Шурф 44. Северная стенка. Вид с юга.

Рис. 525. ЛО-2025, Всеволожский район, Свердловское городское поселение, дер. Новосаратовка, кадастровый номер земельного участка: 47:07:0605001:422. Шурф 44. Северная стенка. Контрольный прокоп. Вид с юга.

Рис. 526. ЛО-2025, Всеволожский район, Свердловское городское поселение, дер. Новосаратовка, кадастровый номер земельного участка: 47:07:0605001:422. Шурф 44. Рекультивация. Вид с юга.

Рис. 527. ЛО-2025, Всеволожский район, Свердловское городское поселение, дер. Новосаратовка, кадастровый номер земельного участка: 47:07:0605001:422. Место заложения Шурфа 45. Вид с востока.

Рис. 528. ЛО-2025, Всеволожский район, Свердловское городское поселение, дер. Новосаратовка, кадастровый номер земельного участка: 47:07:0605001:422. Поверхность на месте заложения Шурфа 45. Вид с востока.

Рис. 529. ЛО-2025, Всеволожский район, Свердловское городское поселение, дер. Новосаратовка, кадастровый номер земельного участка: 47:07:0605001:422. Шурф 45. Зачистка по материку. Вид с востока.

Рис. 530. ЛО-2025, Всеволожский район, Свердловское городское поселение, дер. Новосаратовка, кадастровый номер земельного участка: 47:07:0605001:422. Шурф 45. Западная стенка. Вид с востока.

Рис. 531. ЛО-2025, Всеволожский район, Свердловское городское поселение, дер. Новосаратовка, кадастровый номер земельного участка: 47:07:0605001:422. Шурф 45. Западная стенка. Контрольный прокоп. Вид с востока.

Рис. 532. ЛО-2025, Всеволожский район, Свердловское городское поселение, дер. Новосаратовка, кадастровый номер земельного участка: 47:07:0605001:422. Шурф 45. Рекультивация. Вид с востока.

Рис. 533. ЛО-2025, Всеволожский район, Свердловское городское поселение, дер. Новосаратовка, кадастровый номер земельного участка: 47:07:0605001:422. Место заложения Шурфа 46. Вид с юга.



Рис. 534. ЛО-2025, Всеволожский район, Свердловское городское поселение, дер. Новосаратовка, кадастровый номер земельного участка: 47:07:0605001:422. Поверхность на месте заложения Шурфа 46. Вид с юга.

Рис. 535. ЛО-2025, Всеволожский район, Свердловское городское поселение, дер. Новосаратовка, кадастровый номер земельного участка: 47:07:0605001:422. Шурф 46. Зачистка по материку. Вид с юга.

Рис. 536. ЛО-2025, Всеволожский район, Свердловское городское поселение, дер. Новосаратовка, кадастровый номер земельного участка: 47:07:0605001:422. Шурф 46. Северная стенка. Вид с юга.

Рис. 537. ЛО-2025, Всеволожский район, Свердловское городское поселение, дер. Новосаратовка, кадастровый номер земельного участка: 47:07:0605001:422. Шурф 46. Северная стенка. Контрольный прокоп. Вид с юга.

Рис. 538. ЛО-2025, Всеволожский район, Свердловское городское поселение, дер. Новосаратовка, кадастровый номер земельного участка: 47:07:0605001:422. Шурф 46. Рекультивация. Вид с юга.



Рис. 539. ЛО-2025, Всеволожский район, Свердловское городское поселение, дер. Новосаратовка, кадастровый номер земельного участка: 47:07:0605001:422. Место заложения Шурфа 47. Вид с юга.

Рис. 540. ЛО-2025, Всеволожский район, Свердловское городское поселение, дер. Новосаратовка, кадастровый номер земельного участка: 47:07:0605001:422. Поверхность на месте заложения Шурфа 47. Вид с юга.

Рис. 541. ЛО-2025, Всеволожский район, Свердловское городское поселение, дер. Новосаратовка, кадастровый номер земельного участка: 47:07:0605001:422. Шурф 47. Зачистка по материку. Вид с юга.

Рис. 542. ЛО-2025, Всеволожский район, Свердловское городское поселение, дер. Новосаратовка, кадастровый номер земельного участка: 47:07:0605001:422. Шурф 47. Северная стенка. Вид с юга.

Рис. 543. ЛО-2025, Всеволожский район, Свердловское городское поселение, дер. Новосаратовка, кадастровый номер земельного участка: 47:07:0605001:422. Шурф 47. Северная стенка. Контрольный прокоп. Вид с юга.

Рис. 544. ЛО-2025, Всеволожский район, Свердловское городское поселение, дер. Новосаратовка, кадастровый номер земельного участка: 47:07:0605001:422. Шурф 47. Рекультивация. Вид с юга.

Рис. 545. ЛО-2025, Всеволожский район, Свердловское городское поселение, дер. Новосаратовка, кадастровый номер земельного участка: 47:07:0605001:422. Место заложения Шурфа 48. Вид с юга.

Рис. 546. ЛО-2025, Всеволожский район, Свердловское городское поселение, дер. Новосаратовка, кадастровый номер земельного участка: 47:07:0605001:422. Поверхность на месте заложения Шурфа 48. Вид с юга.

Рис. 547. ЛО-2025, Всеволожский район, Свердловское городское поселение, дер. Новосаратовка, кадастровый номер земельного участка: 47:07:0605001:422. Шурф 48. Зачистка по материку. Вид с юга.

Рис. 548. ЛО-2025, Всеволожский район, Свердловское городское поселение, дер. Новосаратовка, кадастровый номер земельного участка: 47:07:0605001:422. Шурф 48. Северная стенка. Вид с юга.

Рис. 549. ЛО-2025, Всеволожский район, Свердловское городское поселение, дер. Новосаратовка, кадастровый номер земельного участка: 47:07:0605001:422. Шурф 48. Северная стенка. Контрольный прокоп. Вид с юга.

Рис. 550. ЛО-2025, Всеволожский район, Свердловское городское поселение, дер. Новосаратовка, кадастровый номер земельного участка: 47:07:0605001:422. Шурф 48. Рекультивация. Вид с юга.



Рис. 551. ЛО-2025, Всеволожский район, Свердловское городское поселение, дер. Новосаратовка, кадастровый номер земельного участка: 47:07:0605001:422. Место заложения Шурфа 49. Вид с юга.

Рис. 552. ЛО-2025, Всеволожский район, Свердловское городское поселение, дер. Новосаратовка, кадастровый номер земельного участка: 47:07:0605001:422. Поверхность на месте заложения Шурфа 49. Вид с юга.

Рис. 553. ЛО-2025, Всеволожский район, Свердловское городское поселение, дер. Новосаратовка, кадастровый номер земельного участка: 47:07:0605001:422. Шурф 49. Зачистка по материку. Вид с юга.

Рис. 554. ЛО-2025, Всеволожский район, Свердловское городское поселение, дер. Новосаратовка, кадастровый номер земельного участка: 47:07:0605001:422. Шурф 49. Северная стенка. Вид с юга.

Рис. 555. ЛО-2025, Всеволожский район, Свердловское городское поселение, дер. Новосаратовка, кадастровый номер земельного участка: 47:07:0605001:422. Шурф 49. Северная стенка. Контрольный прокоп. Вид с юга.

Рис. 556. ЛО-2025, Всеволожский район, Свердловское городское поселение, дер. Новосаратовка, кадастровый номер земельного участка: 47:07:0605001:422. Шурф 49. Рекультивация. Вид с юга.

Рис. 557. ЛО-2025, Всеволожский район, Свердловское городское поселение, дер. Новосаратовка, кадастровый номер земельного участка: 47:07:0605001:422. Место заложения Шурфа 50. Вид с юга.

Рис. 558. ЛО-2025, Всеволожский район, Свердловское городское поселение, дер. Новосаратовка, кадастровый номер земельного участка: 47:07:0605001:422. Поверхность на месте заложения Шурфа 50. Вид с юга.

Рис. 559. ЛО-2025, Всеволожский район, Свердловское городское поселение, дер. Новосаратовка, кадастровый номер земельного участка: 47:07:0605001:422. Шурф 50. Зачистка по материку. Вид с юга.

Рис. 560. ЛО-2025, Всеволожский район, Свердловское городское поселение, дер. Новосаратовка, кадастровый номер земельного участка: 47:07:0605001:422. Шурф 50. Северная стенка. Вид с юга.

Рис. 561. ЛО-2025, Всеволожский район, Свердловское городское поселение, дер. Новосаратовка, кадастровый номер земельного участка: 47:07:0605001:422. Шурф 50. Северная стенка. Контрольный прокоп. Вид с юга.

Рис. 562. ЛО-2025, Всеволожский район, Свердловское городское поселение, дер. Новосаратовка, кадастровый номер земельного участка: 47:07:0605001:422. Шурф 50. Рекультивация. Вид с юга.

Рис. 563. ЛО-2025, Всеволожский район, Свердловское городское поселение, дер. Новосаратовка, кадастровый номер земельного участка: 47:07:0605001:421. Место заложения Шурфа 51. Вид с востока.

Рис. 564. ЛО-2025, Всеволожский район, Свердловское городское поселение, дер. Новосаратовка, кадастровый номер земельного участка: 47:07:0605001:421. Поверхность на месте заложения Шурфа 51. Вид с востока.

Рис. 565. ЛО-2025, Всеволожский район, Свердловское городское поселение, дер. Новосаратовка, кадастровый номер земельного участка: 47:07:0605001:421. Шурф 51. Зачистка по материку. Вид с востока.

Рис. 566. ЛО-2025, Всеволожский район, Свердловское городское поселение, дер. Новосаратовка, кадастровый номер земельного участка: 47:07:0605001:421. Шурф 51. Западная стенка. Вид с востока.

Рис. 567. ЛО-2025, Всеволожский район, Свердловское городское поселение, дер. Новосаратовка, кадастровый номер земельного участка: 47:07:0605001:421. Шурф 51. Западная стенка. Контрольный прокоп. Вид с востока.

Рис. 568. ЛО-2025, Всеволожский район, Свердловское городское поселение, дер. Новосаратовка, кадастровый номер земельного участка: 47:07:0605001:421. Шурф 51. Рекультивация. Вид с востока.

Рис. 569. ЛО-2025, Всеволожский район, Свердловское городское поселение, дер. Новосаратовка, кадастровый номер земельного участка: 47:07:0605001:421. Место заложения Шурфа 52. Вид с юга.

Рис. 570. ЛО-2025, Всеволожский район, Свердловское городское поселение, дер. Новосаратовка, кадастровый номер земельного участка: 47:07:0605001:421. Поверхность на месте заложения Шурфа 52. Вид с юга.

Рис. 571. ЛО-2025, Всеволожский район, Свердловское городское поселение, дер. Новосаратовка, кадастровый номер земельного участка: 47:07:0605001:421. Шурф 52. Зачистка по материку. Вид с юга.

Рис. 572. ЛО-2025, Всеволожский район, Свердловское городское поселение, дер. Новосаратовка, кадастровый номер земельного участка: 47:07:0605001:421. Шурф 52. Северная стенка. Вид с юга.

Рис. 573. ЛО-2025, Всеволожский район, Свердловское городское поселение, дер. Новосаратовка, кадастровый номер земельного участка: 47:07:0605001:421. Шурф 52. Северная стенка. Контрольный прокоп. Вид с юга.

Рис. 574. ЛО-2025, Всеволожский район, Свердловское городское поселение, дер. Новосаратовка, кадастровый номер земельного участка: 47:07:0605001:421. Шурф 52. Рекультивация. Вид с юга.



Рис. 575. ЛО-2025, Всеволожский район, Свердловское городское поселение, дер. Новосаратовка, кадастровый номер земельного участка: 47:07:0605001:421. Место заложения Шурфа 53. Вид с юга.

Рис. 576. ЛО-2025, Всеволожский район, Свердловское городское поселение, дер. Новосаратовка, кадастровый номер земельного участка: 47:07:0605001:421. Поверхность на месте заложения Шурфа 53. Вид с юга.

Рис. 577. ЛО-2025, Всеволожский район, Свердловское городское поселение, дер. Новосаратовка, кадастровый номер земельного участка: 47:07:0605001:421. Шурф 53. Зачистка по материку. Вид с юга.

Рис. 578. ЛО-2025, Всеволожский район, Свердловское городское поселение, дер. Новосаратовка, кадастровый номер земельного участка: 47:07:0605001:421. Шурф 53. Северная стенка. Вид с юга.

Рис. 579. ЛО-2025, Всеволожский район, Свердловское городское поселение, дер. Новосаратовка, кадастровый номер земельного участка: 47:07:0605001:421. Шурф 53. Северная стенка. Контрольный прокоп. Вид с юга.

Рис. 580. ЛО-2025, Всеволожский район, Свердловское городское поселение, дер. Новосаратовка, кадастровый номер земельного участка: 47:07:0605001:421. Шурф 53. Рекультивация. Вид с юга.

Рис. 581. ЛО-2025, Всеволожский район, Свердловское городское поселение, дер. Новосаратовка, кадастровый номер земельного участка: 47:07:0605001:421. Место заложения Шурфа 54. Вид с запада.

Рис. 582. ЛО-2025, Всеволожский район, Свердловское городское поселение, дер. Новосаратовка, кадастровый номер земельного участка: 47:07:0605001:421. Поверхность на месте заложения Шурфа 54. Вид с запада.



Рис. 583. ЛО-2025, Всеволожский район, Свердловское городское поселение, дер. Новосаратовка, кадастровый номер земельного участка: 47:07:0605001:421. Шурф 54. Зачистка по материку. Вид с запада.

Рис. 584. ЛО-2025, Всеволожский район, Свердловское городское поселение, дер. Новосаратовка, кадастровый номер земельного участка: 47:07:0605001:421. Шурф 54. Восточная стенка. Вид с запада.

Рис. 585. ЛО-2025, Всеволожский район, Свердловское городское поселение, дер. Новосаратовка, кадастровый номер земельного участка: 47:07:0605001:421. Шурф 54. Восточная стенка. Контрольный прокоп. Вид с запада.

Рис. 586. ЛО-2025, Всеволожский район, Свердловское городское поселение, дер. Новосаратовка, кадастровый номер земельного участка: 47:07:0605001:421. Шурф 54. Рекультивация. Вид с запада.

Рис. 587. ЛО-2025, Всеволожский район, Свердловское городское поселение, дер. Новосаратовка, кадастровый номер земельного участка: 47:07:0605001:421. Место заложения Шурфа 55. Вид с юга.

Рис. 588. ЛО-2025, Всеволожский район, Свердловское городское поселение, дер. Новосаратовка, кадастровый номер земельного участка: 47:07:0605001:421. Поверхность на месте заложения Шурфа 55. Вид с юга.

Рис. 589. ЛО-2025, Всеволожский район, Свердловское городское поселение, дер. Новосаратовка, кадастровый номер земельного участка: 47:07:0605001:421. Шурф 55. Зачистка по материку. Вид с юга.

Рис. 590. ЛО-2025, Всеволожский район, Свердловское городское поселение, дер. Новосаратовка, кадастровый номер земельного участка: 47:07:0605001:421. Шурф 55. Северная стенка. Вид с юга.

Рис. 591. ЛО-2025, Всеволожский район, Свердловское городское поселение, дер. Новосаратовка, кадастровый номер земельного участка: 47:07:0605001:421. Шурф 55. Северная стенка. Контрольный прокоп. Вид с юга.

Рис. 592. ЛО-2025, Всеволожский район, Свердловское городское поселение, дер. Новосаратовка, кадастровый номер земельного участка: 47:07:0605001:421. Шурф 55. Рекультивация. Вид с юга.



Рис. 593. ЛО-2025, Всеволожский район, Свердловское городское поселение, дер. Новосаратовка, кадастровый номер земельного участка: 47:07:0605001:421. Место заложения Шурфа 56. Вид с востока.

Рис. 594. ЛО-2025, Всеволожский район, Свердловское городское поселение, дер. Новосаратовка, кадастровый номер земельного участка: 47:07:0605001:421. Поверхность на месте заложения Шурфа 56. Вид с востока.

Рис. 595. ЛО-2025, Всеволожский район, Свердловское городское поселение, дер. Новосаратовка, кадастровый номер земельного участка: 47:07:0605001:421. Шурф 56. Зачистка по материку. Вид с востока.

Рис. 596. ЛО-2025, Всеволожский район, Свердловское городское поселение, дер. Новосаратовка, кадастровый номер земельного участка: 47:07:0605001:421. Шурф 56. Западная стенка. Вид с востока.

Рис. 597. ЛО-2025, Всеволожский район, Свердловское городское поселение, дер. Новосаратовка, кадастровый номер земельного участка: 47:07:0605001:421. Шурф 56. Западная стенка. Контрольный прокоп. Вид с востока.

Рис. 598. ЛО-2025, Всеволожский район, Свердловское городское поселение, дер. Новосаратовка, кадастровый номер земельного участка: 47:07:0605001:421. Шурф 56. Рекультивация. Вид с востока.

Рис. 599. ЛО-2025, Всеволожский район, Свердловское городское поселение, дер. Новосаратовка, кадастровый номер земельного участка: 47:07:0605001:421. Место заложения Шурфа 57. Вид с востока.



Рис. 600. ЛО-2025, Всеволожский район, Свердловское городское поселение, дер. Новосаратовка, кадастровый номер земельного участка: 47:07:0605001:421. Поверхность на месте заложения Шурфа 57. Вид с востока.

Рис. 601. ЛО-2025, Всеволожский район, Свердловское городское поселение, дер. Новосаратовка, кадастровый номер земельного участка: 47:07:0605001:421. Шурф 57. Зачистка по материку. Вид с востока.

Рис. 602. ЛО-2025, Всеволожский район, Свердловское городское поселение, дер. Новосаратовка, кадастровый номер земельного участка: 47:07:0605001:421. Шурф 57. Западная стенка. Вид с востока.

Рис. 603. ЛО-2025, Всеволожский район, Свердловское городское поселение, дер. Новосаратовка, кадастровый номер земельного участка: 47:07:0605001:421. Шурф 57. Западная стенка. Контрольный прокоп. Вид с востока.

Рис. 604. ЛО-2025, Всеволожский район, Свердловское городское поселение, дер. Новосаратовка, кадастровый номер земельного участка: 47:07:0605001:421. Шурф 57. Рекультивация. Вид с востока.

Рис. 605. ЛО-2025, Всеволожский район, Свердловское городское поселение, дер. Новосаратовка, кадастровый номер земельного участка: 47:07:0605001:421. Место заложения Шурфа 58. Вид с юга.

Рис. 606. ЛО-2025, Всеволожский район, Свердловское городское поселение, дер. Новосаратовка, кадастровый номер земельного участка: 47:07:0605001:421. Поверхность на месте заложения Шурфа 58. Вид с юга.

627

Рис. 607. ЛО-2025, Всеволожский район, Свердловское городское поселение, дер. Новосаратовка, кадастровый номер земельного участка: 47:07:0605001:421. Шурф 58. Зачистка по материку. Вид с юга.

Рис. 608. ЛО-2025, Всеволожский район, Свердловское городское поселение, дер. Новосаратовка, кадастровый номер земельного участка: 47:07:0605001:421. Шурф 58. Северная стенка. Вид с юга.

Рис. 609. ЛО-2025, Всеволожский район, Свердловское городское поселение, дер. Новосаратовка, кадастровый номер земельного участка: 47:07:0605001:421. Шурф 58. Северная стенка. Контрольный прокоп. Вид с юга.

Рис. 610. ЛО-2025, Всеволожский район, Свердловское городское поселение, дер. Новосаратовка, кадастровый номер земельного участка: 47:07:0605001:421. Шурф 58. Рекультивация. Вид с юга.



Рис. 611. ЛО-2025, Всеволожский район, Свердловское городское поселение, дер. Новосаратовка, кадастровый номер земельного участка: 47:07:0605001:421. Место заложения Шурфа 59. Вид с юга.

Рис. 612. ЛО-2025, Всеволожский район, Свердловское городское поселение, дер. Новосаратовка, кадастровый номер земельного участка: 47:07:0605001:421. Поверхность на месте заложения Шурфа 59. Вид с юга.

Рис. 613. ЛО-2025, Всеволожский район, Свердловское городское поселение, дер. Новосаратовка, кадастровый номер земельного участка: 47:07:0605001:421. Шурф 59. Зачистка по материку. Вид с юга.

Рис. 614. ЛО-2025, Всеволожский район, Свердловское городское поселение, дер. Новосаратовка, кадастровый номер земельного участка: 47:07:0605001:421. Шурф 59. Северная стенка. Вид с юга.

Рис. 615. ЛО-2025, Всеволожский район, Свердловское городское поселение, дер. Новосаратовка, кадастровый номер земельного участка: 47:07:0605001:421. Шурф 59. Северная стенка. Контрольный прокоп. Вид с юга.

Рис. 616. ЛО-2025, Всеволожский район, Свердловское городское поселение, дер. Новосаратовка, кадастровый номер земельного участка: 47:07:0605001:421. Шурф 59. Рекультивация. Вид с юга.

632

Рис. 617. ЛО-2025, Всеволожский район, Свердловское городское поселение, дер. Новосаратовка, кадастровый номер земельного участка: 47:07:0605001:421. Место заложения Шурфа 60. Вид с юга.

Рис. 618. ЛО-2025, Всеволожский район, Свердловское городское поселение, дер. Новосаратовка, кадастровый номер земельного участка: 47:07:0605001:421. Поверхность на месте заложения Шурфа 60. Вид с юга.

Рис. 619. ЛО-2025, Всеволожский район, Свердловское городское поселение, дер. Новосаратовка, кадастровый номер земельного участка: 47:07:0605001:421. Шурф 60. Зачистка по материку. Вид с юга.

Рис. 620. ЛО-2025, Всеволожский район, Свердловское городское поселение, дер. Новосаратовка, кадастровый номер земельного участка: 47:07:0605001:421. Шурф 60. Северная стенка. Вид с юга.

Рис. 621. ЛО-2025, Всеволожский район, Свердловское городское поселение, дер. Новосаратовка, кадастровый номер земельного участка: 47:07:0605001:421. Шурф 60. Северная стенка. Контрольный прокоп. Вид с юга.



Рис. 622. ЛО-2025, Всеволожский район, Свердловское городское поселение, дер. Новосаратовка, кадастровый номер земельного участка: 47:07:0605001:421. Шурф 60. Рекультивация. Вид с юга.

635

Рис. 623. ЛО-2025, Всеволожский район, Свердловское городское поселение, дер. Новосаратовка, кадастровый номер земельного участка: 47:07:0605001:421. Место заложения Шурфа 61. Вид с юга.

Рис. 624. ЛО-2025, Всеволожский район, Свердловское городское поселение, дер. Новосаратовка, кадастровый номер земельного участка: 47:07:0605001:421. Поверхность на месте заложения Шурфа 61. Вид с юга.

Рис. 625. ЛО-2025, Всеволожский район, Свердловское городское поселение, дер. Новосаратовка, кадастровый номер земельного участка: 47:07:0605001:421. Шурф 61. Зачистка по материку. Вид с юга.

Рис. 626. ЛО-2025, Всеволожский район, Свердловское городское поселение, дер. Новосаратовка, кадастровый номер земельного участка: 47:07:0605001:421. Шурф 61. Северная стенка. Вид с юга.

637

Рис. 627. ЛО-2025, Всеволожский район, Свердловское городское поселение, дер. Новосаратовка, кадастровый номер земельного участка: 47:07:0605001:421. Шурф 61. Северная стенка. Контрольный прокоп. Вид с юга.

Рис. 628. ЛО-2025, Всеволожский район, Свердловское городское поселение, дер. Новосаратовка, кадастровый номер земельного участка: 47:07:0605001:421. Шурф 61. Рекультивация. Вид с юга.

638



Рис. 629. ЛО-2025, Всеволожский район, Свердловское городское поселение, дер. Новосаратовка, кадастровый номер земельного участка: 47:07:0605001:421. Место заложения Шурфа 62. Вид с юга.

Рис. 630. ЛО-2025, Всеволожский район, Свердловское городское поселение, дер. Новосаратовка, кадастровый номер земельного участка: 47:07:0605001:421. Поверхность на месте заложения Шурфа 62. Вид с юга.

Рис. 631. ЛО-2025, Всеволожский район, Свердловское городское поселение, дер. Новосаратовка, кадастровый номер земельного участка: 47:07:0605001:421. Шурф 62. Зачистка по материку. Вид с юга.

Рис. 632. ЛО-2025, Всеволожский район, Свердловское городское поселение, дер. Новосаратовка, кадастровый номер земельного участка: 47:07:0605001:421. Шурф 62. Северная стенка. Вид с юга.

Рис. 633. ЛО-2025, Всеволожский район, Свердловское городское поселение, дер. Новосаратовка, кадастровый номер земельного участка: 47:07:0605001:421. Шурф 62. Северная стенка. Контрольный прокоп. Вид с юга.

Рис. 634. ЛО-2025, Всеволожский район, Свердловское городское поселение, дер. Новосаратовка, кадастровый номер земельного участка: 47:07:0605001:421. Шурф 62. Рекультивация. Вид с юга.

641

Рис. 635. ЛО-2025, Всеволожский район, Свердловское городское поселение, дер. Новосаратовка, кадастровый номер земельного участка: 47:07:0605001:421. Место заложения Шурфа 63. Вид с юга.

Рис. 636. ЛО-2025, Всеволожский район, Свердловское городское поселение, дер. Новосаратовка, кадастровый номер земельного участка: 47:07:0605001:421. Поверхность на месте заложения Шурфа 63. Вид с юга.

Рис. 637. ЛО-2025, Всеволожский район, Свердловское городское поселение, дер. Новосаратовка, кадастровый номер земельного участка: 47:07:0605001:421. Шурф 63. Зачистка по материку. Вид с юга.

Рис. 638. ЛО-2025, Всеволожский район, Свердловское городское поселение, дер. Новосаратовка, кадастровый номер земельного участка: 47:07:0605001:421. Шурф 63. Северная стенка. Вид с юга.

643

Рис. 639. ЛО-2025, Всеволожский район, Свердловское городское поселение, дер. Новосаратовка, кадастровый номер земельного участка: 47:07:0605001:421. Шурф 63. Северная стенка. Контрольный прокоп. Вид с юга.

Рис. 640. ЛО-2025, Всеволожский район, Свердловское городское поселение, дер. Новосаратовка, кадастровый номер земельного участка: 47:07:0605001:421. Шурф 63. Рекультивация. Вид с юга.

644

Рис. 641. ЛО-2025, Всеволожский район, Свердловское городское поселение, дер. Новосаратовка, кадастровый номер земельного участка: 47:07:0605001:421. Место заложения Шурфа 64. Вид с юга.

Рис. 642. ЛО-2025, Всеволожский район, Свердловское городское поселение, дер. Новосаратовка, кадастровый номер земельного участка: 47:07:0605001:421. Поверхность на месте заложения Шурфа 64. Вид с юга.

645

Рис. 643. ЛО-2025, Всеволожский район, Свердловское городское поселение, дер. Новосаратовка, кадастровый номер земельного участка: 47:07:0605001:421. Шурф 64. Зачистка по материку. Вид с юга.

Рис. 644. ЛО-2025, Всеволожский район, Свердловское городское поселение, дер. Новосаратовка, кадастровый номер земельного участка: 47:07:0605001:421. Шурф 64. Северная стенка. Вид с юга.

646

Рис. 645. ЛО-2025, Всеволожский район, Свердловское городское поселение, дер. Новосаратовка, кадастровый номер земельного участка: 47:07:0605001:421. Шурф 64. Северная стенка. Контрольный прокоп. Вид с юга.

Рис. 646. ЛО-2025, Всеволожский район, Свердловское городское поселение, дер. Новосаратовка, кадастровый номер земельного участка: 47:07:0605001:421. Шурф 64. Рекультивация. Вид с юга.

647

Рис. 647. ЛО-2025, Всеволожский район, Свердловское городское поселение, дер. Новосаратовка, кадастровый номер земельного участка: 47:07:0605001:421. Место заложения Шурфа 65. Вид с запада.

Рис. 648. ЛО-2025, Всеволожский район, Свердловское городское поселение, дер. Новосаратовка, кадастровый номер земельного участка: 47:07:0605001:421. Поверхность на месте заложения Шурфа 65. Вид с запада.

Рис. 649. ЛО-2025, Всеволожский район, Свердловское городское поселение, дер. Новосаратовка, кадастровый номер земельного участка: 47:07:0605001:421. Шурф 65. Зачистка по материку. Вид с запада.



Рис. 650. ЛО-2025, Всеволожский район, Свердловское городское поселение, дер. Новосаратовка, кадастровый номер земельного участка: 47:07:0605001:421. Шурф 65. Восточная стенка. Вид с запада.

Рис. 651. ЛО-2025, Всеволожский район, Свердловское городское поселение, дер. Новосаратовка, кадастровый номер земельного участка: 47:07:0605001:421. Шурф 65. Восточная стенка. Контрольный прокоп. Вид с запада.

Рис. 652. ЛО-2025, Всеволожский район, Свердловское городское поселение, дер. Новосаратовка, кадастровый номер земельного участка: 47:07:0605001:421. Шурф 65. Рекультивация. Вид с запада.

650

Рис. 653. ЛО-2025, Всеволожский район, Свердловское городское поселение, дер. Новосаратовка, кадастровый номер земельного участка: 47:07:0605001:421. Место заложения Шурфа 66. Вид с юга.

Рис. 654. ЛО-2025, Всеволожский район, Свердловское городское поселение, дер. Новосаратовка, кадастровый номер земельного участка: 47:07:0605001:421. Поверхность на месте заложения Шурфа 66. Вид с юга.

Рис. 655. ЛО-2025, Всеволожский район, Свердловское городское поселение, дер. Новосаратовка, кадастровый номер земельного участка: 47:07:0605001:421. Шурф 66. Зачистка по материку. Вид с юга.

Рис. 656. ЛО-2025, Всеволожский район, Свердловское городское поселение, дер. Новосаратовка, кадастровый номер земельного участка: 47:07:0605001:421. Шурф 66. Северная стенка. Вид с юга.

652

Рис. 657. ЛО-2025, Всеволожский район, Свердловское городское поселение, дер. Новосаратовка, кадастровый номер земельного участка: 47:07:0605001:421. Шурф 66. Северная стенка. Контрольный прокоп. Вид с юга.

Рис. 658. ЛО-2025, Всеволожский район, Свердловское городское поселение, дер. Новосаратовка, кадастровый номер земельного участка: 47:07:0605001:421. Шурф 66. Рекультивация. Вид с юга.



Рис. 659. ЛО-2025, Всеволожский район, Свердловское городское поселение, дер. Новосаратовка, кадастровый номер земельного участка: 47:07:0605001:421. Место заложения Шурфа 67. Вид с юга.

Рис. 660. ЛО-2025, Всеволожский район, Свердловское городское поселение, дер. Новосаратовка, кадастровый номер земельного участка: 47:07:0605001:421. Поверхность на месте заложения Шурфа 67. Вид с юга.

Рис. 661. ЛО-2025, Всеволожский район, Свердловское городское поселение, дер. Новосаратовка, кадастровый номер земельного участка: 47:07:0605001:421. Шурф 67. Зачистка по материку. Вид с юга.

Рис. 662. ЛО-2025, Всеволожский район, Свердловское городское поселение, дер. Новосаратовка, кадастровый номер земельного участка: 47:07:0605001:421. Шурф 67. Северная стенка. Вид с юга.

Рис. 663. ЛО-2025, Всеволожский район, Свердловское городское поселение, дер. Новосаратовка, кадастровый номер земельного участка: 47:07:0605001:421. Шурф 67. Северная стенка. Контрольный прокоп. Вид с юга.

Рис. 664. ЛО-2025, Всеволожский район, Свердловское городское поселение, дер. Новосаратовка, кадастровый номер земельного участка: 47:07:0605001:421. Шурф 67. Рекультивация. Вид с юга.

Рис. 665. ЛО-2025, Всеволожский район, Свердловское городское поселение, дер. Новосаратовка, кадастровый номер земельного участка: 47:07:0605001:421. Место заложения Шурфа 68. Вид с юга.

Рис. 666. ЛО-2025, Всеволожский район, Свердловское городское поселение, дер. Новосаратовка, кадастровый номер земельного участка: 47:07:0605001:421. Поверхность на месте заложения Шурфа 68. Вид с юга.

Рис. 667. ЛО-2025, Всеволожский район, Свердловское городское поселение, дер. Новосаратовка, кадастровый номер земельного участка: 47:07:0605001:421. Шурф 68. Зачистка по материку. Вид с юга.

Рис. 668. ЛО-2025, Всеволожский район, Свердловское городское поселение, дер. Новосаратовка, кадастровый номер земельного участка: 47:07:0605001:421. Шурф 68. Северная стенка. Вид с юга.

Рис. 669. ЛО-2025, Всеволожский район, Свердловское городское поселение, дер. Новосаратовка, кадастровый номер земельного участка: 47:07:0605001:421. Шурф 68. Северная стенка. Контрольный прокоп. Вид с юга.

Рис. 670. ЛО-2025, Всеволожский район, Свердловское городское поселение, дер. Новосаратовка, кадастровый номер земельного участка: 47:07:0605001:421. Шурф 68. Рекультивация. Вид с юга.



Рис. 671. ЛО-2025, Всеволожский район, Свердловское городское поселение, дер. Новосаратовка, кадастровый номер земельного участка: 47:07:0605001:421. Место заложения Шурфа 69. Вид с востока.

Рис. 672. ЛО-2025, Всеволожский район, Свердловское городское поселение, дер. Новосаратовка, кадастровый номер земельного участка: 47:07:0605001:421. Поверхность на месте заложения Шурфа 69. Вид с востока.

Рис. 673. ЛО-2025, Всеволожский район, Свердловское городское поселение, дер. Новосаратовка, кадастровый номер земельного участка: 47:07:0605001:421. Шурф 69. Зачистка по материку. Вид с востока.

Рис. 674. ЛО-2025, Всеволожский район, Свердловское городское поселение, дер. Новосаратовка, кадастровый номер земельного участка: 47:07:0605001:421. Шурф 69. Западная стенка. Вид с востока.

Рис. 675. ЛО-2025, Всеволожский район, Свердловское городское поселение, дер. Новосаратовка, кадастровый номер земельного участка: 47:07:0605001:421. Шурф 69. Западная стенка. Контрольный прокоп. Вид с востока.

Рис. 676. ЛО-2025, Всеволожский район, Свердловское городское поселение, дер. Новосаратовка, кадастровый номер земельного участка: 47:07:0605001:421. Шурф 69. Рекультивация. Вид с востока.



Рис. 677. ЛО-2025, Всеволожский район, Свердловское городское поселение, дер. Новосаратовка, кадастровый номер земельного участка: 47:07:0605001:421. Место заложения Шурфа 70. Вид с юга.

Рис. 678. ЛО-2025, Всеволожский район, Свердловское городское поселение, дер. Новосаратовка, кадастровый номер земельного участка: 47:07:0605001:421. Поверхность на месте заложения Шурфа 70. Вид с юга.

Рис. 679. ЛО-2025, Всеволожский район, Свердловское городское поселение, дер. Новосаратовка, кадастровый номер земельного участка: 47:07:0605001:421. Шурф 70. Зачистка по материку. Вид с юга.

Рис. 680. ЛО-2025, Всеволожский район, Свердловское городское поселение, дер. Новосаратовка, кадастровый номер земельного участка: 47:07:0605001:421. Шурф 70. Северная стенка. Вид с юга.

Рис. 681. ЛО-2025, Всеволожский район, Свердловское городское поселение, дер. Новосаратовка, кадастровый номер земельного участка: 47:07:0605001:421. Шурф 70. Северная стенка. Контрольный прокоп. Вид с юга.

Рис. 682. ЛО-2025, Всеволожский район, Свердловское городское поселение, дер. Новосаратовка, кадастровый номер земельного участка: 47:07:0605001:421. Шурф 70. Рекультивация. Вид с юга.

Рис. 683. ЛО-2025, Всеволожский район, Свердловское городское поселение, дер. Новосаратовка, кадастровый номер земельного участка: 47:07:0605001:421. Место заложения Шурфа 71. Вид с запада.

Рис. 684. ЛО-2025, Всеволожский район, Свердловское городское поселение, дер. Новосаратовка, кадастровый номер земельного участка: 47:07:0605001:421. Поверхность на месте заложения Шурфа 71. Вид с запада.

Рис. 685. ЛО-2025, Всеволожский район, Свердловское городское поселение, дер. Новосаратовка, кадастровый номер земельного участка: 47:07:0605001:421. Шурф 71. Зачистка по материку. Вид с запада.

Рис. 686. ЛО-2025, Всеволожский район, Свердловское городское поселение, дер. Новосаратовка, кадастровый номер земельного участка: 47:07:0605001:421. Шурф 71. Восточная стенка. Вид с запада.

Рис. 687. ЛО-2025, Всеволожский район, Свердловское городское поселение, дер. Новосаратовка, кадастровый номер земельного участка: 47:07:0605001:421. Шурф 71. Восточная стенка. Контрольный прокоп. Вид с запада.

Рис. 688. ЛО-2025, Всеволожский район, Свердловское городское поселение, дер. Новосаратовка, кадастровый номер земельного участка: 47:07:0605001:421. Шурф 71. Рекультивация. Вид с запада.

Рис. 689. ЛО-2025, Всеволожский район, Свердловское городское поселение, дер. Новосаратовка, кадастровый номер земельного участка: 47:07:0605001:421. Место заложения Шурфа 72. Вид с юга.

Рис. 690. ЛО-2025, Всеволожский район, Свердловское городское поселение, дер. Новосаратовка, кадастровый номер земельного участка: 47:07:0605001:421. Поверхность на месте заложения Шурфа 72. Вид с юга.

Рис. 691. ЛО-2025, Всеволожский район, Свердловское городское поселение, дер. Новосаратовка, кадастровый номер земельного участка: 47:07:0605001:421. Шурф 72. Зачистка по материку. Вид с юга.

Рис. 692. ЛО-2025, Всеволожский район, Свердловское городское поселение, дер. Новосаратовка, кадастровый номер земельного участка: 47:07:0605001:421. Шурф 72. Северная стенка. Вид с юга.

Рис. 693. ЛО-2025, Всеволожский район, Свердловское городское поселение, дер. Новосаратовка, кадастровый номер земельного участка: 47:07:0605001:421. Шурф 72. Северная стенка. Контрольный прокоп. Вид с юга.

Рис. 694. ЛО-2025, Всеволожский район, Свердловское городское поселение, дер. Новосаратовка, кадастровый номер земельного участка: 47:07:0605001:421. Шурф 72. Рекультивация. Вид с юга.



Рис. 695. ЛО-2025, Всеволожский район, Свердловское городское поселение, дер. Новосаратовка, кадастровый номер земельного участка: 47:07:0605001:421. Место заложения Шурфа 73. Вид с юга.

Рис. 696. ЛО-2025, Всеволожский район, Свердловское городское поселение, дер. Новосаратовка, кадастровый номер земельного участка: 47:07:0605001:421. Поверхность на месте заложения Шурфа 73. Вид с юга.

Рис. 697. ЛО-2025, Всеволожский район, Свердловское городское поселение, дер. Новосаратовка, кадастровый номер земельного участка: 47:07:0605001:421. Шурф 73. Зачистка по материку. Вид с юга.

Рис. 698. ЛО-2025, Всеволожский район, Свердловское городское поселение, дер. Новосаратовка, кадастровый номер земельного участка: 47:07:0605001:421. Шурф 73. Северная стенка. Вид с юга.

Рис. 699. ЛО-2025, Всеволожский район, Свердловское городское поселение, дер. Новосаратовка, кадастровый номер земельного участка: 47:07:0605001:421. Шурф 73. Северная стенка. Контрольный прокоп. Вид с юга.

Рис. 700. ЛО-2025, Всеволожский район, Свердловское городское поселение, дер. Новосаратовка, кадастровый номер земельного участка: 47:07:0605001:421. Шурф 73. Рекультивация. Вид с юга.

674

Рис. 701. ЛО-2025, Всеволожский район, Свердловское городское поселение, дер. Новосаратовка, кадастровый номер земельного участка: 47:07:0605001:421. Место заложения Шурфа 74. Вид с запада.

Рис. 702. ЛО-2025, Всеволожский район, Свердловское городское поселение, дер. Новосаратовка, кадастровый номер земельного участка: 47:07:0605001:421. Поверхность на месте заложения Шурфа 74. Вид с запада.

Рис. 703. ЛО-2025, Всеволожский район, Свердловское городское поселение, дер. Новосаратовка, кадастровый номер земельного участка: 47:07:0605001:421. Шурф 74. Зачистка по материку. Вид с запада.

Рис. 704. ЛО-2025, Всеволожский район, Свердловское городское поселение, дер. Новосаратовка, кадастровый номер земельного участка: 47:07:0605001:421. Шурф 74. Восточная стенка. Вид с запада.

Рис. 705. ЛО-2025, Всеволожский район, Свердловское городское поселение, дер. Новосаратовка, кадастровый номер земельного участка: 47:07:0605001:421. Шурф 74. Восточная стенка. Контрольный прокоп. Вид с запада.

Рис. 706. ЛО-2025, Всеволожский район, Свердловское городское поселение, дер. Новосаратовка, кадастровый номер земельного участка: 47:07:0605001:421. Шурф 74. Рекультивация. Вид с запада.

677

Рис. 707. ЛО-2025, Всеволожский район, Свердловское городское поселение, дер. Новосаратовка, кадастровый номер земельного участка: 47:07:0605001:421. Место заложения Шурфа 75. Вид с юга.

Рис. 708. ЛО-2025, Всеволожский район, Свердловское городское поселение, дер. Новосаратовка, кадастровый номер земельного участка: 47:07:0605001:421. Поверхность на месте заложения Шурфа 75. Вид с юга.

Рис. 709. ЛО-2025, Всеволожский район, Свердловское городское поселение, дер. Новосаратовка, кадастровый номер земельного участка: 47:07:0605001:421. Шурф 75. Зачистка по материку. Вид с юга.

Рис. 710. ЛО-2025, Всеволожский район, Свердловское городское поселение, дер. Новосаратовка, кадастровый номер земельного участка: 47:07:0605001:421. Шурф 75. Северная стенка. Вид с юга.

Рис. 711. ЛО-2025, Всеволожский район, Свердловское городское поселение, дер. Новосаратовка, кадастровый номер земельного участка: 47:07:0605001:421. Шурф 75. Северная стенка. Контрольный прокоп. Вид с юга.

Рис. 712. ЛО-2025, Всеволожский район, Свердловское городское поселение, дер. Новосаратовка, кадастровый номер земельного участка: 47:07:0605001:421. Шурф 75. Рекультивация. Вид с юга.

Рис. 713. ЛО-2025, Всеволожский район, Свердловское городское поселение, дер. Новосаратовка, кадастровый номер земельного участка: 47:07:0605001:421. Место заложения Шурфа 76. Вид с юга.



Рис. 714. ЛО-2025, Всеволожский район, Свердловское городское поселение, дер. Новосаратовка, кадастровый номер земельного участка: 47:07:0605001:421. Поверхность на месте заложения Шурфа 76. Вид с юга.

Рис. 715. ЛО-2025, Всеволожский район, Свердловское городское поселение, дер. Новосаратовка, кадастровый номер земельного участка: 47:07:0605001:421. Шурф 76. Зачистка по материку. Вид с юга.

Рис. 716. ЛО-2025, Всеволожский район, Свердловское городское поселение, дер. Новосаратовка, кадастровый номер земельного участка: 47:07:0605001:421. Шурф 76. Северная стенка. Вид с юга.

Рис. 717. ЛО-2025, Всеволожский район, Свердловское городское поселение, дер. Новосаратовка, кадастровый номер земельного участка: 47:07:0605001:421. Шурф 76. Северная стенка. Контрольный прокоп. Вид с юга.

Рис. 718. ЛО-2025, Всеволожский район, Свердловское городское поселение, дер. Новосаратовка, кадастровый номер земельного участка: 47:07:0605001:421. Шурф 76. Рекультивация. Вид с юга.

Рис. 719. ЛО-2025, Всеволожский район, Свердловское городское поселение, дер. Новосаратовка, кадастровый номер земельного участка: 47:07:0605001:421. Место заложения Шурфа 77. Вид с востока.

Рис. 720. ЛО-2025, Всеволожский район, Свердловское городское поселение, дер. Новосаратовка, кадастровый номер земельного участка: 47:07:0605001:421. Поверхность на месте заложения Шурфа 77. Вид с востока.

Рис. 721. ЛО-2025, Всеволожский район, Свердловское городское поселение, дер. Новосаратовка, кадастровый номер земельного участка: 47:07:0605001:421. Шурф 77. Зачистка по материку. Вид с востока.

Рис. 722. ЛО-2025, Всеволожский район, Свердловское городское поселение, дер. Новосаратовка, кадастровый номер земельного участка: 47:07:0605001:421. Шурф 77. Западная стенка. Вид с востока.

Рис. 723. ЛО-2025, Всеволожский район, Свердловское городское поселение, дер. Новосаратовка, кадастровый номер земельного участка: 47:07:0605001:421. Шурф 77. Западная стенка. Контрольный прокоп. Вид с востока.

Рис. 724. ЛО-2025, Всеволожский район, Свердловское городское поселение, дер. Новосаратовка, кадастровый номер земельного участка: 47:07:0605001:421. Шурф 77. Рекультивация. Вид с востока.

Рис. 725. ЛО-2025, Всеволожский район, Свердловское городское поселение, дер. Новосаратовка, кадастровый номер земельного участка: 47:07:0605001:421. Место заложения Шурфа 78. Вид с востока.

Рис. 726. ЛО-2025, Всеволожский район, Свердловское городское поселение, дер. Новосаратовка, кадастровый номер земельного участка: 47:07:0605001:421. Поверхность на месте заложения Шурфа 78. Вид с востока.

Рис. 727. ЛО-2025, Всеволожский район, Свердловское городское поселение, дер. Новосаратовка, кадастровый номер земельного участка: 47:07:0605001:421. Шурф 78. Зачистка по материку. Вид с востока.

Рис. 728. ЛО-2025, Всеволожский район, Свердловское городское поселение, дер. Новосаратовка, кадастровый номер земельного участка: 47:07:0605001:421. Шурф 78. Западная стенка. Вид с востока.

Рис. 729. ЛО-2025, Всеволожский район, Свердловское городское поселение, дер. Новосаратовка, кадастровый номер земельного участка: 47:07:0605001:421. Шурф 78. Западная стенка. Контрольный прокоп. Вид с востока.

Рис. 730. ЛО-2025, Всеволожский район, Свердловское городское поселение, дер. Новосаратовка, кадастровый номер земельного участка: 47:07:0605001:421. Шурф 78. Рекультивация. Вид с востока.

Рис. 731. ЛО-2025, Всеволожский район, Свердловское городское поселение, дер. Новосаратовка, кадастровый номер земельного участка: 47:07:0605001:421. Место заложения Шурфа 79. Вид с юга.

Рис. 732. ЛО-2025, Всеволожский район, Свердловское городское поселение, дер. Новосаратовка, кадастровый номер земельного участка: 47:07:0605001:421. Поверхность на месте заложения Шурфа 79. Вид с юга.

Рис. 733. ЛО-2025, Всеволожский район, Свердловское городское поселение, дер. Новосаратовка, кадастровый номер земельного участка: 47:07:0605001:421. Шурф 79. Зачистка по материку. Вид с юга.

Рис. 734. ЛО-2025, Всеволожский район, Свердловское городское поселение, дер. Новосаратовка, кадастровый номер земельного участка: 47:07:0605001:421. Шурф 79. Северная стенка. Вид с юга.

Рис. 735. ЛО-2025, Всеволожский район, Свердловское городское поселение, дер. Новосаратовка, кадастровый номер земельного участка: 47:07:0605001:421. Шурф 79. Северная стенка. Контрольный прокоп. Вид с юга.

Рис. 736. ЛО-2025, Всеволожский район, Свердловское городское поселение, дер. Новосаратовка, кадастровый номер земельного участка: 47:07:0605001:421. Шурф 79. Рекультивация. Вид с юга.



Рис. 737. ЛО-2025, Всеволожский район, Свердловское городское поселение, дер. Новосаратовка, кадастровый номер земельного участка: 47:07:0605001:421. Место заложения Шурфа 80. Вид с юга.

Рис. 738. ЛО-2025, Всеволожский район, Свердловское городское поселение, дер. Новосаратовка, кадастровый номер земельного участка: 47:07:0605001:421. Поверхность на месте заложения Шурфа 80. Вид с юга.

Рис. 739. ЛО-2025, Всеволожский район, Свердловское городское поселение, дер. Новосаратовка, кадастровый номер земельного участка: 47:07:0605001:421. Шурф 80. Зачистка по материку. Вид с юга.

Рис. 740. ЛО-2025, Всеволожский район, Свердловское городское поселение, дер. Новосаратовка, кадастровый номер земельного участка: 47:07:0605001:421. Шурф 80. Северная стенка. Вид с юга.

Рис. 741. ЛО-2025, Всеволожский район, Свердловское городское поселение, дер. Новосаратовка, кадастровый номер земельного участка: 47:07:0605001:421. Шурф 80. Северная стенка. Контрольный прокоп. Вид с юга.

Рис. 742. ЛО-2025, Всеволожский район, Свердловское городское поселение, дер. Новосаратовка, кадастровый номер земельного участка: 47:07:0605001:421. Шурф 80. Рекультивация. Вид с юга.

Рис. 743. ЛО-2025, Всеволожский район, Свердловское городское поселение, дер. Новосаратовка, кадастровый номер земельного участка: 47:07:0605001:421. Место заложения Шурфа 81. Вид с юга.

Рис. 744. ЛО-2025, Всеволожский район, Свердловское городское поселение, дер. Новосаратовка, кадастровый номер земельного участка: 47:07:0605001:421. Поверхность на месте заложения Шурфа 81. Вид с юга.

Рис. 745. ЛО-2025, Всеволожский район, Свердловское городское поселение, дер. Новосаратовка, кадастровый номер земельного участка: 47:07:0605001:421. Шурф 81. Зачистка по материку. Вид с юга.

Рис. 746. ЛО-2025, Всеволожский район, Свердловское городское поселение, дер. Новосаратовка, кадастровый номер земельного участка: 47:07:0605001:421. Шурф 81. Северная стенка. Вид с юга.

Рис. 747. ЛО-2025, Всеволожский район, Свердловское городское поселение, дер. Новосаратовка, кадастровый номер земельного участка: 47:07:0605001:421. Шурф 81. Северная стенка. Контрольный прокоп. Вид с юга.

Рис. 748. ЛО-2025, Всеволожский район, Свердловское городское поселение, дер. Новосаратовка, кадастровый номер земельного участка: 47:07:0605001:421. Шурф 81. Рекультивация. Вид с юга.

Рис. 749. ЛО-2025, Всеволожский район, Свердловское городское поселение, дер. Новосаратовка, кадастровый номер земельного участка: 47:07:0605001:421. Место заложения Шурфа 82. Вид с юга.

Рис. 750. ЛО-2025, Всеволожский район, Свердловское городское поселение, дер. Новосаратовка, кадастровый номер земельного участка: 47:07:0605001:421. Поверхность на месте заложения Шурфа 82. Вид с юга.

Рис. 751. ЛО-2025, Всеволожский район, Свердловское городское поселение, дер. Новосаратовка, кадастровый номер земельного участка: 47:07:0605001:421. Шурф 82. Зачистка по материку. Вид с юга.

Рис. 752. ЛО-2025, Всеволожский район, Свердловское городское поселение, дер. Новосаратовка, кадастровый номер земельного участка: 47:07:0605001:421. Шурф 82. Северная стенка. Вид с юга.

Рис. 753. ЛО-2025, Всеволожский район, Свердловское городское поселение, дер. Новосаратовка, кадастровый номер земельного участка: 47:07:0605001:421. Шурф 82. Северная стенка. Контрольный прокоп. Вид с юга.

Рис. 754. ЛО-2025, Всеволожский район, Свердловское городское поселение, дер. Новосаратовка, кадастровый номер земельного участка: 47:07:0605001:421. Шурф 82. Рекультивация. Вид с юга.



Рис. 755. ЛО-2025, Всеволожский район, Свердловское городское поселение, дер. Новосаратовка, кадастровый номер земельного участка: 47:07:0605001:421. Место заложения Шурфа 83. Вид с юга.

Рис. 756. ЛО-2025, Всеволожский район, Свердловское городское поселение, дер. Новосаратовка, кадастровый номер земельного участка: 47:07:0605001:421. Поверхность на месте заложения Шурфа 83. Вид с юга.

Рис. 757. ЛО-2025, Всеволожский район, Свердловское городское поселение, дер. Новосаратовка, кадастровый номер земельного участка: 47:07:0605001:421. Шурф 83. Зачистка по материку. Вид с юга.

Рис. 758. ЛО-2025, Всеволожский район, Свердловское городское поселение, дер. Новосаратовка, кадастровый номер земельного участка: 47:07:0605001:421. Шурф 83. Северная стенка. Вид с юга.

Рис. 759. ЛО-2025, Всеволожский район, Свердловское городское поселение, дер. Новосаратовка, кадастровый номер земельного участка: 47:07:0605001:421. Шурф 83. Северная стенка. Контрольный прокоп. Вид с юга.

Рис. 760. ЛО-2025, Всеволожский район, Свердловское городское поселение, дер. Новосаратовка, кадастровый номер земельного участка: 47:07:0605001:421. Шурф 83. Рекультивация. Вид с юга.



Рис. 761. ЛО-2025, Всеволожский район, Свердловское городское поселение, дер. Новосаратовка, кадастровый номер земельного участка: 47:07:0605001:421. Место заложения Шурфа 84. Вид с юга.

Рис. 762. ЛО-2025, Всеволожский район, Свердловское городское поселение, дер. Новосаратовка, кадастровый номер земельного участка: 47:07:0605001:421. Поверхность на месте заложения Шурфа 84. Вид с юга.

Рис. 763. ЛО-2025, Всеволожский район, Свердловское городское поселение, дер. Новосаратовка, кадастровый номер земельного участка: 47:07:0605001:421. Шурф 84. Зачистка по материку. Вид с юга.

Рис. 764. ЛО-2025, Всеволожский район, Свердловское городское поселение, дер. Новосаратовка, кадастровый номер земельного участка: 47:07:0605001:421. Шурф 84. Северная стенка. Вид с юга.

Рис. 765. ЛО-2025, Всеволожский район, Свердловское городское поселение, дер. Новосаратовка, кадастровый номер земельного участка: 47:07:0605001:421. Шурф 84. Северная стенка. Контрольный прокоп. Вид с юга.

Рис. 766. ЛО-2025, Всеволожский район, Свердловское городское поселение, дер. Новосаратовка, кадастровый номер земельного участка: 47:07:0605001:421. Шурф 84. Рекультивация. Вид с юга.



Рис. 767. ЛО-2025, Всеволожский район, Свердловское городское поселение, дер. Новосаратовка, кадастровый номер земельного участка: 47:07:0605001:421. Место заложения Шурфа 85. Вид с юга.

Рис. 768. ЛО-2025, Всеволожский район, Свердловское городское поселение, дер. Новосаратовка, кадастровый номер земельного участка: 47:07:0605001:421. Поверхность на месте заложения Шурфа 85. Вид с юга.

Рис. 769. ЛО-2025, Всеволожский район, Свердловское городское поселение, дер. Новосаратовка, кадастровый номер земельного участка: 47:07:0605001:421. Шурф 85. Зачистка по материку. Вид с юга.

Рис. 770. ЛО-2025, Всеволожский район, Свердловское городское поселение, дер. Новосаратовка, кадастровый номер земельного участка: 47:07:0605001:421. Шурф 85. Северная стенка. Вид с юга.

Рис. 771. ЛО-2025, Всеволожский район, Свердловское городское поселение, дер. Новосаратовка, кадастровый номер земельного участка: 47:07:0605001:421. Шурф 85. Северная стенка. Контрольный прокоп. Вид с юга.

Рис. 772. ЛО-2025, Всеволожский район, Свердловское городское поселение, дер. Новосаратовка, кадастровый номер земельного участка: 47:07:0605001:421. Шурф 85. Рекультивация. Вид с юга.



Рис. 773. ЛО-2025, Всеволожский район, Свердловское городское поселение, дер. Новосаратовка, кадастровый номер земельного участка: 47:07:0605001:421. Место заложения Шурфа 86. Вид с юга.

Рис. 774. ЛО-2025, Всеволожский район, Свердловское городское поселение, дер. Новосаратовка, кадастровый номер земельного участка: 47:07:0605001:421. Поверхность на месте заложения Шурфа 86. Вид с юга.

Рис. 775. ЛО-2025, Всеволожский район, Свердловское городское поселение, дер. Новосаратовка, кадастровый номер земельного участка: 47:07:0605001:421. Шурф 86. Зачистка по материку. Вид с юга.

Рис. 776. ЛО-2025, Всеволожский район, Свердловское городское поселение, дер. Новосаратовка, кадастровый номер земельного участка: 47:07:0605001:421. Шурф 86. Северная стенка. Вид с юга.

Рис. 777. ЛО-2025, Всеволожский район, Свердловское городское поселение, дер. Новосаратовка, кадастровый номер земельного участка: 47:07:0605001:421. Шурф 86. Северная стенка. Контрольный прокоп. Вид с юга.

Рис. 778. ЛО-2025, Всеволожский район, Свердловское городское поселение, дер. Новосаратовка, кадастровый номер земельного участка: 47:07:0605001:421. Шурф 86. Рекультивация. Вид с юга.



Рис. 779. ЛО-2025, Всеволожский район, Свердловское городское поселение, дер. Новосаратовка, кадастровый номер земельного участка: 47:07:0605001:421. Место заложения Шурфа 87. Вид с юга.



Рис. 780. ЛО-2025, Всеволожский район, Свердловское городское поселение, дер. Новосаратовка, кадастровый номер земельного участка: 47:07:0605001:421. Поверхность на месте заложения Шурфа 87. Вид с юга.

Рис. 781. ЛО-2025, Всеволожский район, Свердловское городское поселение, дер. Новосаратовка, кадастровый номер земельного участка: 47:07:0605001:421. Шурф 87. Зачистка по материку. Вид с юга.

Рис. 782. ЛО-2025, Всеволожский район, Свердловское городское поселение, дер. Новосаратовка, кадастровый номер земельного участка: 47:07:0605001:421. Шурф 87. Северная стенка. Вид с юга.

Рис. 783. ЛО-2025, Всеволожский район, Свердловское городское поселение, дер. Новосаратовка, кадастровый номер земельного участка: 47:07:0605001:421. Шурф 87. Северная стенка. Контрольный прокоп. Вид с юга.

Рис. 784. ЛО-2025, Всеволожский район, Свердловское городское поселение, дер. Новосаратовка, кадастровый номер земельного участка: 47:07:0605001:421. Шурф 87. Рекультивация. Вид с юга.



Рис. 785. ЛО-2025, Всеволожский район, Свердловское городское поселение, дер. Новосаратовка, кадастровый номер земельного участка: 47:07:0605001:421. Место заложения Шурфа 88. Вид с юга.

Рис. 786. ЛО-2025, Всеволожский район, Свердловское городское поселение, дер. Новосаратовка, кадастровый номер земельного участка: 47:07:0605001:421. Поверхность на месте заложения Шурфа 88. Вид с юга.

Рис. 787. ЛО-2025, Всеволожский район, Свердловское городское поселение, дер. Новосаратовка, кадастровый номер земельного участка: 47:07:0605001:421. Шурф 88. Зачистка по материку. Вид с юга.

Рис. 788. ЛО-2025, Всеволожский район, Свердловское городское поселение, дер. Новосаратовка, кадастровый номер земельного участка: 47:07:0605001:421. Шурф 88. Северная стенка. Вид с юга.

Рис. 789. ЛО-2025, Всеволожский район, Свердловское городское поселение, дер. Новосаратовка, кадастровый номер земельного участка: 47:07:0605001:421. Шурф 88. Северная стенка. Контрольный прокоп. Вид с юга.

Рис. 790. ЛО-2025, Всеволожский район, Свердловское городское поселение, дер. Новосаратовка, кадастровый номер земельного участка: 47:07:0605001:421. Шурф 88. Рекультивация. Вид с юга.

Рис. 791. ЛО-2025, Всеволожский район, Свердловское городское поселение, дер. Новосаратовка, кадастровый номер земельного участка: 47:07:0605001:416. Место заложения Шурфа 89. Вид с юга.

Рис. 792. ЛО-2025, Всеволожский район, Свердловское городское поселение, дер. Новосаратовка, кадастровый номер земельного участка: 47:07:0605001:416. Поверхность на месте заложения Шурфа 89. Вид с юга.

Рис. 793. ЛО-2025, Всеволожский район, Свердловское городское поселение, дер. Новосаратовка, кадастровый номер земельного участка: 47:07:0605001:416. Шурф 89. Зачистка по материку. Вид с юга.

Рис. 794. ЛО-2025, Всеволожский район, Свердловское городское поселение, дер. Новосаратовка, кадастровый номер земельного участка: 47:07:0605001:416. Шурф 89. Северная стенка. Вид с юга.

Рис. 795. ЛО-2025, Всеволожский район, Свердловское городское поселение, дер. Новосаратовка, кадастровый номер земельного участка: 47:07:0605001:416. Шурф 89. Северная стенка. Контрольный прокоп. Вид с юга.

Рис. 796. ЛО-2025, Всеволожский район, Свердловское городское поселение, дер. Новосаратовка, кадастровый номер земельного участка: 47:07:0605001:416. Шурф 89. Рекультивация. Вид с юга.



Рис. 797. ЛО-2025, Всеволожский район, Свердловское городское поселение, дер. Новосаратовка, кадастровый номер земельного участка: 47:07:0605001:416. Место заложения Шурфа 90. Вид с юга.

Рис. 798. ЛО-2025, Всеволожский район, Свердловское городское поселение, дер. Новосаратовка, кадастровый номер земельного участка: 47:07:0605001:416. Поверхность на месте заложения Шурфа 90. Вид с юга.

Рис. 799. ЛО-2025, Всеволожский район, Свердловское городское поселение, дер. Новосаратовка, кадастровый номер земельного участка: 47:07:0605001:416. Шурф 90. Зачистка по материку. Вид с юга.

Рис. 800. ЛО-2025, Всеволожский район, Свердловское городское поселение, дер. Новосаратовка, кадастровый номер земельного участка: 47:07:0605001:416. Шурф 90. Северная стенка. Вид с юга.

Рис. 801. ЛО-2025, Всеволожский район, Свердловское городское поселение, дер. Новосаратовка, кадастровый номер земельного участка: 47:07:0605001:416. Шурф 90. Северная стенка. Контрольный прокоп. Вид с юга.

Рис. 802. ЛО-2025, Всеволожский район, Свердловское городское поселение, дер. Новосаратовка, кадастровый номер земельного участка: 47:07:0605001:416. Шурф 90. Рекультивация. Вид с юга.

Рис. 803. ЛО-2025, Всеволожский район, Свердловское городское поселение, дер. Новосаратовка, кадастровый номер земельного участка: 47:07:0605001:416. Место заложения Шурфа 91. Вид с юга.

Рис. 804. ЛО-2025, Всеволожский район, Свердловское городское поселение, дер. Новосаратовка, кадастровый номер земельного участка: 47:07:0605001:416. Поверхность на месте заложения Шурфа 91. Вид с юга.

Рис. 805. ЛО-2025, Всеволожский район, Свердловское городское поселение, дер. Новосаратовка, кадастровый номер земельного участка: 47:07:0605001:416. Шурф 91. Зачистка по материку. Вид с юга.

Рис. 806. ЛО-2025, Всеволожский район, Свердловское городское поселение, дер. Новосаратовка, кадастровый номер земельного участка: 47:07:0605001:416. Шурф 91. Северная стенка. Вид с юга.

Рис. 807. ЛО-2025, Всеволожский район, Свердловское городское поселение, дер. Новосаратовка, кадастровый номер земельного участка: 47:07:0605001:416. Шурф 91. Северная стенка. Контрольный прокоп. Вид с юга.

Рис. 808. ЛО-2025, Всеволожский район, Свердловское городское поселение, дер. Новосаратовка, кадастровый номер земельного участка: 47:07:0605001:416. Шурф 91. Рекультивация. Вид с юга.



Рис. 809. ЛО-2025, Всеволожский район, Свердловское городское поселение, дер. Новосаратовка, кадастровый номер земельного участка: 47:07:0605001:416. Место заложения Шурфа 92. Вид с юга.

Рис. 810. ЛО-2025, Всеволожский район, Свердловское городское поселение, дер. Новосаратовка, кадастровый номер земельного участка: 47:07:0605001:416. Поверхность на месте заложения Шурфа 92. Вид с юга.

Рис. 811. ЛО-2025, Всеволожский район, Свердловское городское поселение, дер. Новосаратовка, кадастровый номер земельного участка: 47:07:0605001:416. Шурф 92. Зачистка по материку. Вид с юга.

Рис. 812. ЛО-2025, Всеволожский район, Свердловское городское поселение, дер. Новосаратовка, кадастровый номер земельного участка: 47:07:0605001:416. Шурф 92. Северная стенка. Вид с юга.

Рис. 813. ЛО-2025, Всеволожский район, Свердловское городское поселение, дер. Новосаратовка, кадастровый номер земельного участка: 47:07:0605001:416. Шурф 92. Северная стенка. Контрольный прокоп. Вид с юга.

Рис. 814. ЛО-2025, Всеволожский район, Свердловское городское поселение, дер. Новосаратовка, кадастровый номер земельного участка: 47:07:0605001:416. Шурф 92. Рекультивация. Вид с юга.

Рис. 815. ЛО-2025, Всеволожский район, Свердловское городское поселение, дер. Новосаратовка, кадастровый номер земельного участка: 47:07:0605001:416. Место заложения Шурфа 93. Вид с юга.

Рис. 816. ЛО-2025, Всеволожский район, Свердловское городское поселение, дер. Новосаратовка, кадастровый номер земельного участка: 47:07:0605001:416. Поверхность на месте заложения Шурфа 93. Вид с юга.

Рис. 817. ЛО-2025, Всеволожский район, Свердловское городское поселение, дер. Новосаратовка, кадастровый номер земельного участка: 47:07:0605001:416. Шурф 93. Зачистка по материку. Вид с юга.

Рис. 818. ЛО-2025, Всеволожский район, Свердловское городское поселение, дер. Новосаратовка, кадастровый номер земельного участка: 47:07:0605001:416. Шурф 93. Северная стенка. Вид с юга.

Рис. 819. ЛО-2025, Всеволожский район, Свердловское городское поселение, дер. Новосаратовка, кадастровый номер земельного участка: 47:07:0605001:416. Шурф 93. Северная стенка. Контрольный прокоп. Вид с юга.

Рис. 820. ЛО-2025, Всеволожский район, Свердловское городское поселение, дер. Новосаратовка, кадастровый номер земельного участка: 47:07:0605001:416. Шурф 93. Рекультивация. Вид с юга.

Рис. 821. ЛО-2025, Всеволожский район, Свердловское городское поселение, дер. Новосаратовка, кадастровый номер земельного участка: 47:07:0605001:416. Место заложения Шурфа 94. Вид с юга.

Рис. 822. ЛО-2025, Всеволожский район, Свердловское городское поселение, дер. Новосаратовка, кадастровый номер земельного участка: 47:07:0605001:416. Поверхность на месте заложения Шурфа 94. Вид с юга.

Рис. 823. ЛО-2025, Всеволожский район, Свердловское городское поселение, дер. Новосаратовка, кадастровый номер земельного участка: 47:07:0605001:416. Шурф 94. Зачистка по материку. Вид с юга.

Рис. 824. ЛО-2025, Всеволожский район, Свердловское городское поселение, дер. Новосаратовка, кадастровый номер земельного участка: 47:07:0605001:416. Шурф 94. Северная стенка. Вид с юга.

Рис. 825. ЛО-2025, Всеволожский район, Свердловское городское поселение, дер. Новосаратовка, кадастровый номер земельного участка: 47:07:0605001:416. Шурф 94. Северная стенка. Контрольный прокоп. Вид с юга.

Рис. 826. ЛО-2025, Всеволожский район, Свердловское городское поселение, дер. Новосаратовка, кадастровый номер земельного участка: 47:07:0605001:416. Шурф 94. Рекультивация. Вид с юга.

Рис. 827. ЛО-2025, Всеволожский район, Свердловское городское поселение, дер. Новосаратовка, кадастровый номер земельного участка: 47:07:0605001:416. Место заложения Шурфа 95. Вид с юга.

Рис. 828. ЛО-2025, Всеволожский район, Свердловское городское поселение, дер. Новосаратовка, кадастровый номер земельного участка: 47:07:0605001:416. Поверхность на месте заложения Шурфа 95. Вид с юга.

Рис. 829. ЛО-2025, Всеволожский район, Свердловское городское поселение, дер. Новосаратовка, кадастровый номер земельного участка: 47:07:0605001:416. Шурф 95. Зачистка по материку. Вид с юга.

Рис. 830. ЛО-2025, Всеволожский район, Свердловское городское поселение, дер. Новосаратовка, кадастровый номер земельного участка: 47:07:0605001:416. Шурф 95. Северная стенка. Вид с юга.

Рис. 831. ЛО-2025, Всеволожский район, Свердловское городское поселение, дер. Новосаратовка, кадастровый номер земельного участка: 47:07:0605001:416. Шурф 95. Северная стенка. Контрольный прокоп. Вид с юга.

Рис. 832. ЛО-2025, Всеволожский район, Свердловское городское поселение, дер. Новосаратовка, кадастровый номер земельного участка: 47:07:0605001:416. Шурф 95. Рекультивация. Вид с юга.

Рис. 833. ЛО-2025, Всеволожский район, Свердловское городское поселение, дер. Новосаратовка, кадастровый номер земельного участка: 47:07:0605001:416. Место заложения Шурфа 96. Вид с востока.

Рис. 834. ЛО-2025, Всеволожский район, Свердловское городское поселение, дер. Новосаратовка, кадастровый номер земельного участка: 47:07:0605001:416. Поверхность на месте заложения Шурфа 96. Вид с востока.

Рис. 835. ЛО-2025, Всеволожский район, Свердловское городское поселение, дер. Новосаратовка, кадастровый номер земельного участка: 47:07:0605001:416. Шурф 96. Зачистка по материку. Вид с востока.

Рис. 836. ЛО-2025, Всеволожский район, Свердловское городское поселение, дер. Новосаратовка, кадастровый номер земельного участка: 47:07:0605001:416. Шурф 96. Западная стенка. Вид с востока.

Рис. 837. ЛО-2025, Всеволожский район, Свердловское городское поселение, дер. Новосаратовка, кадастровый номер земельного участка: 47:07:0605001:416. Шурф 96. Западная стенка. Контрольный прокоп. Вид с востока.

Рис. 838. ЛО-2025, Всеволожский район, Свердловское городское поселение, дер. Новосаратовка, кадастровый номер земельного участка: 47:07:0605001:416. Шурф 96. Рекультивация. Вид с востока.

Рис. 839. ЛО-2025, Всеволожский район, Свердловское городское поселение, дер. Новосаратовка, кадастровый номер земельного участка: 47:07:0605001:415. Место заложения Шурфа 97. Вид с юга.

Рис. 840. ЛО-2025, Всеволожский район, Свердловское городское поселение, дер. Новосаратовка, кадастровый номер земельного участка: 47:07:0605001:415. Поверхность на месте заложения Шурфа 97. Вид с юга.

Рис. 841. ЛО-2025, Всеволожский район, Свердловское городское поселение, дер. Новосаратовка, кадастровый номер земельного участка: 47:07:0605001:415. Шурф 97. Зачистка по материку. Вид с юга.

Рис. 842. ЛО-2025, Всеволожский район, Свердловское городское поселение, дер. Новосаратовка, кадастровый номер земельного участка: 47:07:0605001:415. Шурф 97. Северная стенка. Вид с юга.

Рис. 843. ЛО-2025, Всеволожский район, Свердловское городское поселение, дер. Новосаратовка, кадастровый номер земельного участка: 47:07:0605001:415. Шурф 97. Северная стенка. Контрольный прокоп. Вид с юга.

Рис. 844. ЛО-2025, Всеволожский район, Свердловское городское поселение, дер. Новосаратовка, кадастровый номер земельного участка: 47:07:0605001:415. Шурф 97. Рекультивация. Вид с юга.

Рис. 845. ЛО-2025, Всеволожский район, Свердловское городское поселение, дер. Новосаратовка, кадастровый номер земельного участка: 47:07:0605001:415. Место заложения Шурфа 98. Вид с юга.

Рис. 846. ЛО-2025, Всеволожский район, Свердловское городское поселение, дер. Новосаратовка, кадастровый номер земельного участка: 47:07:0605001:415. Поверхность на месте заложения Шурфа 98. Вид с юга.

Рис. 847. ЛО-2025, Всеволожский район, Свердловское городское поселение, дер. Новосаратовка, кадастровый номер земельного участка: 47:07:0605001:415. Шурф 98. Зачистка по материку. Вид с юга.

Рис. 848. ЛО-2025, Всеволожский район, Свердловское городское поселение, дер. Новосаратовка, кадастровый номер земельного участка: 47:07:0605001:415. Шурф 98. Северная стенка. Вид с юга.

Рис. 849. ЛО-2025, Всеволожский район, Свердловское городское поселение, дер. Новосаратовка, кадастровый номер земельного участка: 47:07:0605001:415. Шурф 98. Северная стенка. Контрольный прокоп. Вид с юга.

Рис. 850. ЛО-2025, Всеволожский район, Свердловское городское поселение, дер. Новосаратовка, кадастровый номер земельного участка: 47:07:0605001:415. Шурф 98. Рекультивация. Вид с юга.

Рис. 851. ЛО-2025, Всеволожский район, Свердловское городское поселение, дер. Новосаратовка, кадастровый номер земельного участка: 47:07:0605001:415. Место заложения Шурфа 99. Вид с юга.

Рис. 852. ЛО-2025, Всеволожский район, Свердловское городское поселение, дер. Новосаратовка, кадастровый номер земельного участка: 47:07:0605001:415. Поверхность на месте заложения Шурфа 99. Вид с юга.

Рис. 853. ЛО-2025, Всеволожский район, Свердловское городское поселение, дер. Новосаратовка, кадастровый номер земельного участка: 47:07:0605001:415. Шурф 99. Зачистка по материку. Вид с юга.

Рис. 854. ЛО-2025, Всеволожский район, Свердловское городское поселение, дер. Новосаратовка, кадастровый номер земельного участка: 47:07:0605001:415. Шурф 99. Северная стенка. Вид с юга.



Рис. 855. ЛО-2025, Всеволожский район, Свердловское городское поселение, дер. Новосаратовка, кадастровый номер земельного участка: 47:07:0605001:415. Шурф 99. Северная стенка. Контрольный прокоп. Вид с юга.

Рис. 856. ЛО-2025, Всеволожский район, Свердловское городское поселение, дер. Новосаратовка, кадастровый номер земельного участка: 47:07:0605001:415. Шурф 99. Рекультивация. Вид с юга.

Рис. 857. ЛО-2025, Всеволожский район, Свердловское городское поселение, дер. Новосаратовка, кадастровый номер земельного участка: 47:07:0605001:409. Место заложения Шурфа 100. Вид с юга.

Рис. 858. ЛО-2025, Всеволожский район, Свердловское городское поселение, дер. Новосаратовка, кадастровый номер земельного участка: 47:07:0605001:409. Поверхность на месте заложения Шурфа 100. Вид с юга.

Рис. 859. ЛО-2025, Всеволожский район, Свердловское городское поселение, дер. Новосаратовка, кадастровый номер земельного участка: 47:07:0605001:409. Шурф 100. Зачистка по материку. Вид с юга.

Рис. 860. ЛО-2025, Всеволожский район, Свердловское городское поселение, дер. Новосаратовка, кадастровый номер земельного участка: 47:07:0605001:409. Шурф 100. Северная стенка. Вид с юга.

Рис. 861. ЛО-2025, Всеволожский район, Свердловское городское поселение, дер. Новосаратовка, кадастровый номер земельного участка: 47:07:0605001:409. Шурф 100. Северная стенка. Контрольный прокоп. Вид с юга.

Рис. 862. ЛО-2025, Всеволожский район, Свердловское городское поселение, дер. Новосаратовка, кадастровый номер земельного участка: 47:07:0605001:409. Шурф 100. Рекультивация. Вид с юга.

Рис. 863. ЛО-2025, Всеволожский район, Свердловское городское поселение, дер. Новосаратовка, кадастровый номер земельного участка: 47:07:0605001:409. Место заложения Шурфа 101. Вид с юга.

Рис. 864. ЛО-2025, Всеволожский район, Свердловское городское поселение, дер. Новосаратовка, кадастровый номер земельного участка: 47:07:0605001:409. Поверхность на месте заложения Шурфа 101. Вид с юга.

Рис. 865. ЛО-2025, Всеволожский район, Свердловское городское поселение, дер. Новосаратовка, кадастровый номер земельного участка: 47:07:0605001:409. Шурф 101. Зачистка по материку. Вид с юга.

Рис. 866. ЛО-2025, Всеволожский район, Свердловское городское поселение, дер. Новосаратовка, кадастровый номер земельного участка: 47:07:0605001:409. Шурф 101. Северная стенка. Вид с юга.

Рис. 867. ЛО-2025, Всеволожский район, Свердловское городское поселение, дер. Новосаратовка, кадастровый номер земельного участка: 47:07:0605001:409. Шурф 101. Северная стенка. Контрольный прокоп. Вид с юга.

Рис. 868. ЛО-2025, Всеволожский район, Свердловское городское поселение, дер. Новосаратовка, кадастровый номер земельного участка: 47:07:0605001:409. Шурф 101. Рекультивация. Вид с юга.

Рис. 869. ЛО-2025, Всеволожский район, Свердловское городское поселение, дер. Новосаратовка, кадастровый номер земельного участка: 47:07:0605001:409. Место заложения Шурфа 102. Вид с севера.

Рис. 870. ЛО-2025, Всеволожский район, Свердловское городское поселение, дер. Новосаратовка, кадастровый номер земельного участка: 47:07:0605001:409. Поверхность на месте заложения Шурфа 102. Вид с севера.

Рис. 871. ЛО-2025, Всеволожский район, Свердловское городское поселение, дер. Новосаратовка, кадастровый номер земельного участка: 47:07:0605001:409. Шурф 102. Зачистка по материку. Вид с севера.

Рис. 872. ЛО-2025, Всеволожский район, Свердловское городское поселение, дер. Новосаратовка, кадастровый номер земельного участка: 47:07:0605001:409. Шурф 102. Южная стенка. Вид с севера.

Рис. 873. ЛО-2025, Всеволожский район, Свердловское городское поселение, дер. Новосаратовка, кадастровый номер земельного участка: 47:07:0605001:409. Шурф 102. Южная стенка. Контрольный прокоп. Вид с севера.

Рис. 874. ЛО-2025, Всеволожский район, Свердловское городское поселение, дер. Новосаратовка, кадастровый номер земельного участка: 47:07:0605001:409. Шурф 102. Рекультивация. Вид с севера.

Рис. 875. ЛО-2025, Всеволожский район, Свердловское городское поселение, дер. Новосаратовка, кадастровый номер земельного участка: 47:07:0605001:409. Место заложения Шурфа 103. Вид с юга.

Рис. 876. ЛО-2025, Всеволожский район, Свердловское городское поселение, дер. Новосаратовка, кадастровый номер земельного участка: 47:07:0605001:409. Поверхность на месте заложения Шурфа 103. Вид с юга.

Рис. 877. ЛО-2025, Всеволожский район, Свердловское городское поселение, дер. Новосаратовка, кадастровый номер земельного участка: 47:07:0605001:409. Шурф 103. Зачистка по материку. Вид с юга.

Рис. 878. ЛО-2025, Всеволожский район, Свердловское городское поселение, дер. Новосаратовка, кадастровый номер земельного участка: 47:07:0605001:409. Шурф 103. Северная стенка. Вид с юга.

Рис. 879. ЛО-2025, Всеволожский район, Свердловское городское поселение, дер. Новосаратовка, кадастровый номер земельного участка: 47:07:0605001:409. Шурф 103. Северная стенка. Контрольный прокоп. Вид с юга.

Рис. 880. ЛО-2025, Всеволожский район, Свердловское городское поселение, дер. Новосаратовка, кадастровый номер земельного участка: 47:07:0605001:409. Шурф 103. Рекультивация. Вид с юга.

Рис. 881. ЛО-2025, Всеволожский район, Свердловское городское поселение, дер. Новосаратовка, кадастровый номер земельного участка: 47:07:0605001:409. Место заложения Шурфа 104. Вид с юга.

Рис. 882. ЛО-2025, Всеволожский район, Свердловское городское поселение, дер. Новосаратовка, кадастровый номер земельного участка: 47:07:0605001:409. Поверхность на месте заложения Шурфа 104. Вид с юга.

Рис. 883. ЛО-2025, Всеволожский район, Свердловское городское поселение, дер. Новосаратовка, кадастровый номер земельного участка: 47:07:0605001:409. Шурф 104. Зачистка по материку. Вид с юга.

Рис. 884. ЛО-2025, Всеволожский район, Свердловское городское поселение, дер. Новосаратовка, кадастровый номер земельного участка: 47:07:0605001:409. Шурф 104. Северная стенка. Вид с юга.

Рис. 885. ЛО-2025, Всеволожский район, Свердловское городское поселение, дер. Новосаратовка, кадастровый номер земельного участка: 47:07:0605001:409. Шурф 104. Северная стенка. Контрольный прокоп. Вид с юга.

Рис. 886. ЛО-2025, Всеволожский район, Свердловское городское поселение, дер. Новосаратовка, кадастровый номер земельного участка: 47:07:0605001:409. Шурф 104. Рекультивация. Вид с юга.

Рис. 887. ЛО-2025, Всеволожский район, Свердловское городское поселение, дер. Новосаратовка, кадастровый номер земельного участка: 47:07:0605001:409. Место заложения Шурфа 105. Вид с запада.

Рис. 888. ЛО-2025, Всеволожский район, Свердловское городское поселение, дер. Новосаратовка, кадастровый номер земельного участка: 47:07:0605001:409. Поверхность на месте заложения Шурфа 105. Вид с запада.

Рис. 889. ЛО-2025, Всеволожский район, Свердловское городское поселение, дер. Новосаратовка, кадастровый номер земельного участка: 47:07:0605001:409. Шурф 105. Зачистка по материку. Вид с запада.

Рис. 890. ЛО-2025, Всеволожский район, Свердловское городское поселение, дер. Новосаратовка, кадастровый номер земельного участка: 47:07:0605001:409. Шурф 105. Восточная стенка. Вид с запада.

Рис. 891. ЛО-2025, Всеволожский район, Свердловское городское поселение, дер. Новосаратовка, кадастровый номер земельного участка: 47:07:0605001:409. Шурф 105. Восточная стенка. Контрольный прокоп. Вид с запада.

Рис. 892. ЛО-2025, Всеволожский район, Свердловское городское поселение, дер. Новосаратовка, кадастровый номер земельного участка: 47:07:0605001:409. Шурф 105. Рекультивация. Вид с запада.

Рис. 893. ЛО-2025, Всеволожский район, Свердловское городское поселение, дер. Новосаратовка, кадастровый номер земельного участка: 47:07:0605001:409. Место заложения Шурфа 106. Вид с юга.

Рис. 894. ЛО-2025, Всеволожский район, Свердловское городское поселение, дер. Новосаратовка, кадастровый номер земельного участка: 47:07:0605001:409. Поверхность на месте заложения Шурфа 106. Вид с юга.

Рис. 895. ЛО-2025, Всеволожский район, Свердловское городское поселение, дер. Новосаратовка, кадастровый номер земельного участка: 47:07:0605001:409. Шурф 106. Зачистка по материку. Вид с юга.

Рис. 896. ЛО-2025, Всеволожский район, Свердловское городское поселение, дер. Новосаратовка, кадастровый номер земельного участка: 47:07:0605001:409. Шурф 106. Северная стенка. Вид с юга.



Рис. 897. ЛО-2025, Всеволожский район, Свердловское городское поселение, дер. Новосаратовка, кадастровый номер земельного участка: 47:07:0605001:409. Шурф 106. Северная стенка. Контрольный прокоп. Вид с юга.

Рис. 898. ЛО-2025, Всеволожский район, Свердловское городское поселение, дер. Новосаратовка, кадастровый номер земельного участка: 47:07:0605001:409. Шурф 106. Рекультивация. Вид с юга.

Рис. 899. ЛО-2025, Всеволожский район, Свердловское городское поселение, дер. Новосаратовка, кадастровый номер земельного участка: 47:07:0605001:409. Место заложения Шурфа 107. Вид с запада.

Рис. 900. ЛО-2025, Всеволожский район, Свердловское городское поселение, дер. Новосаратовка, кадастровый номер земельного участка: 47:07:0605001:409. Поверхность на месте заложения Шурфа 107. Вид с запада.

Рис. 901. ЛО-2025, Всеволожский район, Свердловское городское поселение, дер. Новосаратовка, кадастровый номер земельного участка: 47:07:0605001:409. Шурф 107. Зачистка по материку. Вид с запада.

Рис. 902. ЛО-2025, Всеволожский район, Свердловское городское поселение, дер. Новосаратовка, кадастровый номер земельного участка: 47:07:0605001:409. Шурф 107. Восточная стенка. Вид с запада.

Рис. 903. ЛО-2025, Всеволожский район, Свердловское городское поселение, дер. Новосаратовка, кадастровый номер земельного участка: 47:07:0605001:409. Шурф 107. Восточная стенка. Контрольный прокоп. Вид с запада.

Рис. 904. ЛО-2025, Всеволожский район, Свердловское городское поселение, дер. Новосаратовка, кадастровый номер земельного участка: 47:07:0605001:409. Шурф 107. Рекультивация. Вид с запада.

Рис. 905. ЛО-2025, Всеволожский район, Свердловское городское поселение, дер. Новосаратовка, кадастровый номер земельного участка: 47:07:0605001:409. Место заложения Шурфа 108. Вид с юга.

Рис. 906. ЛО-2025, Всеволожский район, Свердловское городское поселение, дер. Новосаратовка, кадастровый номер земельного участка: 47:07:0605001:409. Поверхность на месте заложения Шурфа 108. Вид с юга.

Рис. 907. ЛО-2025, Всеволожский район, Свердловское городское поселение, дер. Новосаратовка, кадастровый номер земельного участка: 47:07:0605001:409. Шурф 108. Зачистка по материку. Вид с юга.

Рис. 908. ЛО-2025, Всеволожский район, Свердловское городское поселение, дер. Новосаратовка, кадастровый номер земельного участка: 47:07:0605001:409. Шурф 108. Северная стенка. Вид с юга.

Рис. 909. ЛО-2025, Всеволожский район, Свердловское городское поселение, дер. Новосаратовка, кадастровый номер земельного участка: 47:07:0605001:409. Шурф 108. Северная стенка. Контрольный прокоп. Вид с юга.

Рис. 910. ЛО-2025, Всеволожский район, Свердловское городское поселение, дер. Новосаратовка, кадастровый номер земельного участка: 47:07:0605001:409. Шурф 108. Рекультивация. Вид с юга.

Рис. 911. ЛО-2025, Всеволожский район, Свердловское городское поселение, дер. Новосаратовка, кадастровый номер земельного участка: 47:07:0605001:409. Место заложения Шурфа 109. Вид с запада.

Рис. 912. ЛО-2025, Всеволожский район, Свердловское городское поселение, дер. Новосаратовка, кадастровый номер земельного участка: 47:07:0605001:409. Поверхность на месте заложения Шурфа 109. Вид с запада.

Рис. 913. ЛО-2025, Всеволожский район, Свердловское городское поселение, дер. Новосаратовка, кадастровый номер земельного участка: 47:07:0605001:409. Шурф 109. Зачистка по материку. Вид с запада.

Рис. 914. ЛО-2025, Всеволожский район, Свердловское городское поселение, дер. Новосаратовка, кадастровый номер земельного участка: 47:07:0605001:409. Шурф 109. Восточная стенка. Вид с запада.

Рис. 915. ЛО-2025, Всеволожский район, Свердловское городское поселение, дер. Новосаратовка, кадастровый номер земельного участка: 47:07:0605001:409. Шурф 109. Восточная стенка. Контрольный прокоп. Вид с запада.

Рис. 916. ЛО-2025, Всеволожский район, Свердловское городское поселение, дер. Новосаратовка, кадастровый номер земельного участка: 47:07:0605001:409. Шурф 109. Рекультивация. Вид с запада.

Рис. 917. ЛО-2025, Всеволожский район, Свердловское городское поселение, дер. Новосаратовка, кадастровый номер земельного участка: 47:07:0605001:409. Место заложения Шурфа 110. Вид с юга.

Рис. 918. ЛО-2025, Всеволожский район, Свердловское городское поселение, дер. Новосаратовка, кадастровый номер земельного участка: 47:07:0605001:409. Поверхность на месте заложения Шурфа 110. Вид с юга.

Рис. 919. ЛО-2025, Всеволожский район, Свердловское городское поселение, дер. Новосаратовка, кадастровый номер земельного участка: 47:07:0605001:409. Шурф 110. Зачистка по материку. Вид с юга.

Рис. 920. ЛО-2025, Всеволожский район, Свердловское городское поселение, дер. Новосаратовка, кадастровый номер земельного участка: 47:07:0605001:409. Шурф 110. Северная стенка. Вид с юга.

Рис. 921. ЛО-2025, Всеволожский район, Свердловское городское поселение, дер. Новосаратовка, кадастровый номер земельного участка: 47:07:0605001:409. Шурф 110. Северная стенка. Контрольный прокоп. Вид с юга.

Рис. 922. ЛО-2025, Всеволожский район, Свердловское городское поселение, дер. Новосаратовка, кадастровый номер земельного участка: 47:07:0605001:409. Шурф 110. Рекультивация. Вид с юга.

Рис. 923. ЛО-2025, Всеволожский район, Свердловское городское поселение, дер. Новосаратовка, кадастровый номер земельного участка: 47:07:0605001:409. Место заложения Шурфа 111. Вид с юга.

Рис. 924. ЛО-2025, Всеволожский район, Свердловское городское поселение, дер. Новосаратовка, кадастровый номер земельного участка: 47:07:0605001:409. Поверхность на месте заложения Шурфа 111. Вид с юга.

Рис. 925. ЛО-2025, Всеволожский район, Свердловское городское поселение, дер. Новосаратовка, кадастровый номер земельного участка: 47:07:0605001:409. Шурф 111. Зачистка по материку. Вид с юга.

Рис. 926. ЛО-2025, Всеволожский район, Свердловское городское поселение, дер. Новосаратовка, кадастровый номер земельного участка: 47:07:0605001:409. Шурф 111. Северная стенка. Вид с юга.

Рис. 927. ЛО-2025, Всеволожский район, Свердловское городское поселение, дер. Новосаратовка, кадастровый номер земельного участка: 47:07:0605001:409. Шурф 111. Северная стенка. Контрольный прокоп. Вид с юга.

Рис. 928. ЛО-2025, Всеволожский район, Свердловское городское поселение, дер. Новосаратовка, кадастровый номер земельного участка: 47:07:0605001:409. Шурф 111. Рекультивация. Вид с юга.

Рис. 929. ЛО-2025, Всеволожский район, Свердловское городское поселение, дер. Новосаратовка, кадастровый номер земельного участка: 47:07:0605001:417. Место заложения Шурфа 112. Вид с юга.

Рис. 930. ЛО-2025, Всеволожский район, Свердловское городское поселение, дер. Новосаратовка, кадастровый номер земельного участка: 47:07:0605001:417. Поверхность на месте заложения Шурфа 112. Вид с юга.

Рис. 931. ЛО-2025, Всеволожский район, Свердловское городское поселение, дер. Новосаратовка, кадастровый номер земельного участка: 47:07:0605001:417. Шурф 112. Зачистка по материку. Вид с юга.

Рис. 932. ЛО-2025, Всеволожский район, Свердловское городское поселение, дер. Новосаратовка, кадастровый номер земельного участка: 47:07:0605001:417. Шурф 112. Северная стенка. Вид с юга.

Рис. 933. ЛО-2025, Всеволожский район, Свердловское городское поселение, дер. Новосаратовка, кадастровый номер земельного участка: 47:07:0605001:417. Шурф 112. Северная стенка. Контрольный прокоп. Вид с юга.

Рис. 934. ЛО-2025, Всеволожский район, Свердловское городское поселение, дер. Новосаратовка, кадастровый номер земельного участка: 47:07:0605001:417. Шурф 112. Рекультивация. Вид с юга.



Рис. 935. ЛО-2025, Всеволожский район, Свердловское городское поселение, дер. Новосаратовка, кадастровый номер земельного участка: 47:07:0605001:417. Место заложения Шурфа 113. Вид с юга.

Рис. 936. ЛО-2025, Всеволожский район, Свердловское городское поселение, дер. Новосаратовка, кадастровый номер земельного участка: 47:07:0605001:417. Поверхность на месте заложения Шурфа 113. Вид с юга.

Рис. 937. ЛО-2025, Всеволожский район, Свердловское городское поселение, дер. Новосаратовка, кадастровый номер земельного участка: 47:07:0605001:417. Шурф 113. Зачистка по материку. Вид с юга.

Рис. 938. ЛО-2025, Всеволожский район, Свердловское городское поселение, дер. Новосаратовка, кадастровый номер земельного участка: 47:07:0605001:417. Шурф 113. Северная стенка. Вид с юга.

Рис. 939. ЛО-2025, Всеволожский район, Свердловское городское поселение, дер. Новосаратовка, кадастровый номер земельного участка: 47:07:0605001:417. Шурф 113. Северная стенка. Контрольный прокоп. Вид с юга.

Рис. 940. ЛО-2025, Всеволожский район, Свердловское городское поселение, дер. Новосаратовка, кадастровый номер земельного участка: 47:07:0605001:417. Шурф 113. Рекультивация. Вид с юга.

Рис. 941. ЛО-2025, Всеволожский район, Свердловское городское поселение, дер. Новосаратовка, кадастровый номер земельного участка: 47:07:0605001:417. Место заложения Шурфа 114. Вид с юга.

Рис. 942. ЛО-2025, Всеволожский район, Свердловское городское поселение, дер. Новосаратовка, кадастровый номер земельного участка: 47:07:0605001:417. Поверхность на месте заложения Шурфа 114. Вид с юга.

Рис. 943. ЛО-2025, Всеволожский район, Свердловское городское поселение, дер. Новосаратовка, кадастровый номер земельного участка: 47:07:0605001:417. Шурф 114. Зачистка по материку. Вид с юга.

Рис. 944. ЛО-2025, Всеволожский район, Свердловское городское поселение, дер. Новосаратовка, кадастровый номер земельного участка: 47:07:0605001:417. Шурф 114. Северная стенка. Вид с юга.

Рис. 945. ЛО-2025, Всеволожский район, Свердловское городское поселение, дер. Новосаратовка, кадастровый номер земельного участка: 47:07:0605001:417. Шурф 114. Северная стенка. Контрольный прокоп. Вид с юга.

Рис. 946. ЛО-2025, Всеволожский район, Свердловское городское поселение, дер. Новосаратовка, кадастровый номер земельного участка: 47:07:0605001:417. Шурф 114. Рекультивация. Вид с юга.

Рис. 947. ЛО-2025, Всеволожский район, Свердловское городское поселение, дер. Новосаратовка, кадастровый номер земельного участка: 47:07:0605001:417. Место заложения Шурфа 115. Вид с юга.

Рис. 948. ЛО-2025, Всеволожский район, Свердловское городское поселение, дер. Новосаратовка, кадастровый номер земельного участка: 47:07:0605001:417. Поверхность на месте заложения Шурфа 115. Вид с юга.

Рис. 949. ЛО-2025, Всеволожский район, Свердловское городское поселение, дер. Новосаратовка, кадастровый номер земельного участка: 47:07:0605001:417. Шурф 115. Зачистка по материку. Вид с юга.

Рис. 950. ЛО-2025, Всеволожский район, Свердловское городское поселение, дер. Новосаратовка, кадастровый номер земельного участка: 47:07:0605001:417. Шурф 115. Северная стенка. Вид с юга.

Рис. 951. ЛО-2025, Всеволожский район, Свердловское городское поселение, дер. Новосаратовка, кадастровый номер земельного участка: 47:07:0605001:417. Шурф 115. Северная стенка. Контрольный прокоп. Вид с юга.

Рис. 952. ЛО-2025, Всеволожский район, Свердловское городское поселение, дер. Новосаратовка, кадастровый номер земельного участка: 47:07:0605001:417. Шурф 115. Рекультивация. Вид с юга.

Рис. 953. ЛО-2025, Всеволожский район, Свердловское городское поселение, дер. Новосаратовка, кадастровый номер земельного участка: 47:07:0605001:417. Место заложения Шурфа 116. Вид с юга.

Рис. 954. ЛО-2025, Всеволожский район, Свердловское городское поселение, дер. Новосаратовка, кадастровый номер земельного участка: 47:07:0605001:417. Поверхность на месте заложения Шурфа 116. Вид с юга.

Рис. 955. ЛО-2025, Всеволожский район, Свердловское городское поселение, дер. Новосаратовка, кадастровый номер земельного участка: 47:07:0605001:417. Шурф 116. Зачистка по материку. Вид с юга.

Рис. 956. ЛО-2025, Всеволожский район, Свердловское городское поселение, дер. Новосаратовка, кадастровый номер земельного участка: 47:07:0605001:417. Шурф 116. Северная стенка. Вид с юга.

Рис. 957. ЛО-2025, Всеволожский район, Свердловское городское поселение, дер. Новосаратовка, кадастровый номер земельного участка: 47:07:0605001:417. Шурф 116. Северная стенка. Контрольный прокоп. Вид с юга.

Рис. 958. ЛО-2025, Всеволожский район, Свердловское городское поселение, дер. Новосаратовка, кадастровый номер земельного участка: 47:07:0605001:417. Шурф 116. Рекультивация. Вид с юга.

Рис. 959. ЛО-2025, Всеволожский район, Свердловское городское поселение, дер. Новосаратовка, кадастровый номер земельного участка: 47:07:0605001:417. Место заложения Шурфа 117. Вид с юга.

Рис. 960. ЛО-2025, Всеволожский район, Свердловское городское поселение, дер. Новосаратовка, кадастровый номер земельного участка: 47:07:0605001:417. Поверхность на месте заложения Шурфа 117. Вид с юга.

Рис. 961. ЛО-2025, Всеволожский район, Свердловское городское поселение, дер. Новосаратовка, кадастровый номер земельного участка: 47:07:0605001:417. Шурф 117. Зачистка по материку. Вид с юга.

Рис. 962. ЛО-2025, Всеволожский район, Свердловское городское поселение, дер. Новосаратовка, кадастровый номер земельного участка: 47:07:0605001:417. Шурф 117. Северная стенка. Вид с юга.

Рис. 963. ЛО-2025, Всеволожский район, Свердловское городское поселение, дер. Новосаратовка, кадастровый номер земельного участка: 47:07:0605001:417. Шурф 117. Северная стенка. Контрольный прокоп. Вид с юга.

Рис. 964. ЛО-2025, Всеволожский район, Свердловское городское поселение, дер. Новосаратовка, кадастровый номер земельного участка: 47:07:0605001:417. Шурф 117. Рекультивация. Вид с юга.



Рис. 965. ЛО-2025, Всеволожский район, Свердловское городское поселение, дер. Новосаратовка, кадастровый номер земельного участка: 47:07:0605001:417. Место заложения Шурфа 118. Вид с юга.

Рис. 966. ЛО-2025, Всеволожский район, Свердловское городское поселение, дер. Новосаратовка, кадастровый номер земельного участка: 47:07:0605001:417. Поверхность на месте заложения Шурфа 118. Вид с юга.

807

Рис. 967. ЛО-2025, Всеволожский район, Свердловское городское поселение, дер. Новосаратовка, кадастровый номер земельного участка: 47:07:0605001:417. Шурф 118. Зачистка по материку. Вид с юга.

Рис. 968. ЛО-2025, Всеволожский район, Свердловское городское поселение, дер. Новосаратовка, кадастровый номер земельного участка: 47:07:0605001:417. Шурф 118. Северная стенка. Вид с юга.

Рис. 969. ЛО-2025, Всеволожский район, Свердловское городское поселение, дер. Новосаратовка, кадастровый номер земельного участка: 47:07:0605001:417. Шурф 118. Северная стенка. Контрольный прокоп. Вид с юга.

Рис. 970. ЛО-2025, Всеволожский район, Свердловское городское поселение, дер. Новосаратовка, кадастровый номер земельного участка: 47:07:0605001:417. Шурф 118. Рекультивация. Вид с юга.

Приложение 4

Схема расположения земельного участка на кадастровой карте территории

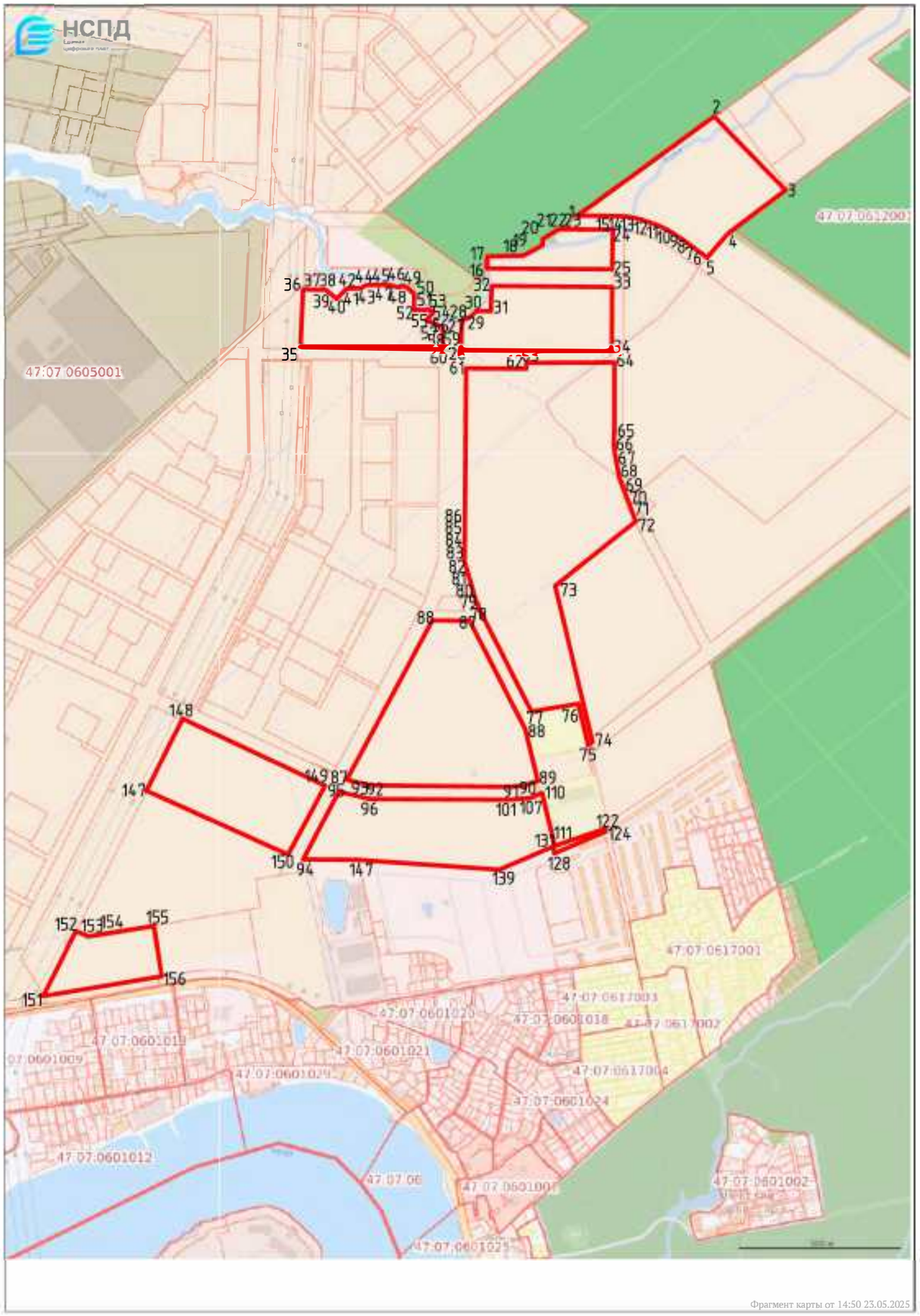

810ЗУ К.Н. 47:07:0605001:409

Номер точки	Координаты	
	X	Y
1	427783.95	2229420.91
2	427805.31	2229439.63
3	427816.71	2229455.09
4	427850.04	2229500.32
5	427934.99	2229615.56
6	428161.3	2229399.67
7	427871.18	2228992.68
8	427862.04	2228979.87
9	427860.1	2229092.3
10	427859.7	2229104
11	427858.91	2229115.66
12	427857.72	2229127.28
13	427856.14	2229138.87
14	427854.17	2229150.39
15	427851.8	2229161.84
ЗУ К.Н. 47:07:0605001:415		
16	427733.48	2228702.89
17	427698.9	2228701.86
18	427698.32	2228742.23
19	427697.24	2228817.26
20	427693.43	2229083.24
21	427815.22	2229084.98
22	427818.09	2228918.23
23	427784.29	2228870.81
24	427768.48	2228872.58
25	427736.52	2228807.78
ЗУ К.Н. 47:07:0605001:416		
26	427452.94	2228621.2
27	427450.17	2228813.73
28	427446.36	2229079.69
29	427640.9	2229082.48
30	427646.22	2228711.59
31	427569.91	2228710.5
32	427570.58	2228663.7
33	427552.08	2228645.66
34	427544.36	2228622.51
ЗУ К.Н. 47:07:0605001:417		
35	427460.05	2228125.21
36	427459.95	2228132.11
37	427456.6	2228365.77
38	427453.82	2228559.91
39	427522.83	2228560.9
40	427542.81	2228509.2
41	427564.96	2228532.37
42	427567.7	2228529.33
43	427572.58	2228523.91
44	427573.32	2228472.39
45	427618.28	2228473.03
46	427649	2228438.85
47	427641.4	2228424.07
48	427650.82	2228391.14
49	427651.77	2228324.91
50	427640.63	2228309.99
51	427642.39	2228293.6
52	427639.48	2228272.82
53	427636.01	2228272.77
54	427636.14	2228263.84
55	427609.51	2228236.56
56	427616.47	2228230.22
57	427636.96	2228206.86
58	427637.99	2228134.27
59	427459.84	2228140.36
60	427637.78	2228149.08

ЗУ К.Н. 47:07:0605001:421

Номер точки	Координаты	
	X	Y
61	427397.83	2228628.51
62	426816.25	2228620.18
63	426719.64	2228645.19
64	426642.85	2228675.01
65	426352.57	2228822.01
66	426376.42	2228964.39
67	426253.03	2228990.89
68	426262.98	2229003.53
69	426323.89	2228990.34
70	426505.54	2228950.28
71	426734.91	2228898.6
72	426861.59	2229057.63
73	426875.64	2229082.5
74	426925.97	2229146.2
75	426958.49	2229129.43
76	427053.7	2229095.34
77	427064.96	2229093.43
78	427158.79	2228962.76
79	427177.97	2228962.76
80	427234.92	2228903.35
81	427283.03	2228876.41
82	427321.13	2228915.54
83	427411.9	2229042.52
84	427415.18	2228813.22
85	427395.19	2228812.94
86	427396.64	2228711.58
ЗУ К.Н. 47:07:0605001:422		
87	426144.02	2228258.26
88	426125.94	2228334.87
89	426119.84	2228756.56
90	426124.97	2228802.22
91	426139.41	2228840.18
92	426205.75	2228825.55
93	426285.11	2228808.19
94	426625.01	2228635.41
95	426626.64	2228521.98
ЗУ К.Н. 47:07:0605001:423		
96	426103.04	2228235.94
97	425899.51	2228124.69
98	425894.75	2228125.59
99	425902.77	2228291.4
100	425896.02	2228292.85
101	425893.4	2228323.48
102	425892.04	2228339.44
103	425881.93	2228457.96
104	425872.63	2228567.08
105	425860.21	2228712.58
106	425893.84	2228793.26
107	425932.37	2228885.55
108	425911.5	2228890.56
109	425942.94	2228964.36
110	425976.13	2229044.72
111	425986.17	2229043.09
112	425934.3	2228890.18
113	426095.59	2228853.01
114	426080.88	2228812.9
115	426074.84	2228755.9
116	426081.02	2228329.3
117	84218.58	127493.57
118	84219.75	127493.49
119	84214.3	127493.75
120	84214.21	127493.8
121	84214.06	127495.93

ЗУ К.Н. 47:07:0605001:423

Номер точки	Координаты	
	X	Y
122	84215	127495.66
123	84212	127337.02
124	84211.1	127335.36
125	84211.4	127340.05
126	84213.55	127343.87
127	84213.98	127344.87
128	84214.16	127345.9
129	84215.09	127360.01
130	84217.65	127391.97
131	84219.62	127416.57
132	84221.66	127485.94
133	84221.36	127487.38
134	84220.71	127488.36
135	84220.9	127491.44
136	84221.3	127491.08
137	84223.24	127488.17
138	84223.67	127486.12
139	84221.61	127416.46
140	84219.64	127391.81
141	84217.08	127359.86
142	84216.15	127345.67
143	84215.91	127344.3
144	84215.35	127342.98
145	84211.4	127340.13
146	84220.68	127487.92
147	84216.17	127344.55
ЗУ К.Н. 47:07:0605001:424		
148	426112.07	2227648.38
149	425912.64	2228080.55
150	426122.02	2228195.74
151	426327.98	2227759.26
ЗУ К.Н. 47:07:0605001:426		
152	425487.54	2227327.78
153	425507.18	2227465.98
154	425545.74	2227691.69
155	425699.49	2227668.51
156	425668.33	2227464.43
157	425685.79	2227429.46

Приложение 5

Копия письма ООО «СПЕЦИАЛИЗИРОВАННЫЙ ЗАСТРОЙЩИК «Сэтл Эстейт» № Исх.20596/ДПП/СЗСЭ от 26.05.2025 с обоснованием отсутствия градостроительного плана земельного участка

ООО «Специализированный застройщик «Сэтл Эстейт»

Россия, 188640, Ленинградская область,
Всеволожский район, г. Всеволожск, ул. Заводская, д. 6, пом. 308
+7 812 327 92 62
www.setlgroup.ru

12320596

Рег.№ Исх.20596/ДПП/СЗСЭ От: 26.05.2025

Директору Центра спасательной археологии ФГБУН Институт истории материальной культуры Российской академии наук (ИИМК РАН) Соловьевой Н.Ф.

Объект по адресу: ЛО, Всеволожский район, МО «Свердловское городское поселение», дер. Новосаратовка

Тема: Информационное письмо

Уважаемая Наталья Федоровна!

На территории обследуемых Вами по договору № 50 от 04.03.2025 земельных участков планируется строительство объектов капитального строительства. В соответствии с п. 2 ч. 3 ст. 41, ч. 4. ст. 57.3. Градостроительного кодекса РФ, предоставление градостроительного плана допускается только после утверждения документации по планировке территории, а именно, в соответствии с п. 1 ч. 4 ст. 41 Градостроительного кодекса РФ, проекта планировки территории.

Проекты планировок территорий возможно разработать после получения информации о наличии или отсутствии объектов культурного наследия при проведении государственной историко-культурной экспертизы земельного участка в соответствии с ч. 2 ст. 41.2., п. 5 ч. 4 ст. 42 Градостроительного кодекса РФ.

Поскольку в настоящее время акт государственной историко-культурной экспертизы земельных участков не разработан, предоставление градостроительного плана невозможно.

Заместитель Генерального директора **Тиханов И.Ю.**

Исп: Ильмендеров М.С.
Тел: (812) 335-51-11 Доб: "6515"
Моб. Тел: +79313639821
Эл. адрес: dpp@setlcity.ru

Приложение 6

Копии Выписок из Единого государственного реестра недвижимости об объектах недвижимости

ФГИС ЕГРН

полное наименование органа регистрации прав

Раздел 1

Выписка из Единого государственного реестра недвижимости об объекте недвижимости

Сведения о характеристиках объекта недвижимости

На основании запроса от 15.02.2021 г., поступившего на рассмотрение 16.02.2021 г., сообщаем, что согласно записям Единого государственного реестра недвижимости:

Земельный участок			
(вид объекта недвижимости)			
Лист № ___ Раздела **1**	Всего листов раздела **1 :** ___	Всего разделов: ___	Всего листов выписки: ___
16.02.2021 № 99/2021/375947462			
Кадастровый номер:		**47:07:0605001:402**	

Номер кадастрового квартала:	47:07:0605001
Дата присвоения кадастрового номера:	01.08.2014
Ранее присвоенный государственный учетный номер:	данные отсутствуют
Адрес:	Ленинградская область, Всеволожский район, д. Новосаратовка, центральное отделение
Площадь:	41341 +/- 71кв. м
Кадастровая стоимость, руб.:	114203685.68
Кадастровые номера расположенных в пределах земельного участка объектов недвижимости:	данные отсутствуют
Кадастровые номера объектов недвижимости, из которых образован объект недвижимости:	47:07:0605001:199
Кадастровые номера образованных объектов недвижимости:	данные отсутствуют
Сведения о включении объекта недвижимости в состав предприятия как имущественного комплекса:	

Государственный регистратор		ФГИС ЕГРН
полное наименование должности	подпись	инициалы, фамилия

М.П.

Выписка из Единого государственного реестра недвижимости об объекте недвижимости

Сведения о характеристиках объекта недвижимости

Земельный участок			
(вид объекта недвижимости)			
Лист № ___ Раздела **1**	Всего листов раздела **1 :** ___	Всего разделов: ___	Всего листов выписки: ___
16.02.2021 № 99/2021/375947462			
Кадастровый номер:		**47:07:0605001:402**	

Категория земель:	Земли населённых пунктов
Виды разрешенного использования:	размещение многоэтажного многоквартирного жилого дома(жилых домов) со встроенными и(или) встроенно-пристроенными помещениями коммерческого и социального назначения на первом этаже
Сведения о кадастровом инженере:	Хабибуллин Загир Сагидуллович №47-11-0090
Сведения о лесах, водных объектах и об иных природных объектах, расположенных в пределах земельного участка:	данные отсутствуют
Сведения о том, что земельный участок полностью или частично расположен в границах зоны с особыми условиями использования территории или территории объекта культурного наследия	данные отсутствуют
Сведения о том, что земельный участок расположен в границах особой экономической зоны, территории опережающего социально-экономического развития, зоны территориального развития в Российской Федерации, игорной зоны:	данные отсутствуют
Сведения о том, что земельный участок расположен в границах особо охраняемой природной территории, охотничьих угодий, лесничеств, лесопарков:	данные отсутствуют
Сведения о результатах проведения государственного земельного надзора:	данные отсутствуют
Сведения о расположении земельного участка в границах территории, в отношении которой утвержден проект межевания территории:	данные отсутствуют

Государственный регистратор		ФГИС ЕГРН
полное наименование должности	подпись	инициалы, фамилия

М.П.

Выписка из Единого государственного реестра недвижимости об объекте недвижимости

Сведения о характеристиках объекта недвижимости

Земельный участок			
(вид объекта недвижимости)			
Лист № ___ Раздела **1**	Всего листов раздела **1 :** ___	Всего разделов: ___	Всего листов выписки: ___
16.02.2021 № 99/2021/375947462			
Кадастровый номер:		**47:07:0605001:402**	

Условный номер земельного участка:	данные отсутствуют
Сведения о принятии акта и (или) заключении договора, предусматривающих предоставление в соответствии с земельным законодательством исполнительным органом государственной власти или органом местного самоуправления находящегося в государственной или муниципальной собственности земельного участка для строительства наемного дома социального использования или наемного дома коммерческого использования:	данные отсутствуют
Сведения о том, что земельный участок или земельные участки образованы на основании решения об изъятии земельного участка и (или) расположенного на нем объекта недвижимости для государственных или муниципальных нужд:	данные отсутствуют
Сведения о том, что земельный участок образован из земель или земельного участка, государственная собственность на которые не разграничена:	данные отсутствуют
Сведения о наличии земельного спора о местоположении границ земельных участков:	данные отсутствуют
Статус записи об объекте недвижимости:	Сведения об объекте недвижимости имеют статус "актуальные"
Особые отметки:	Для данного земельного участка обеспечен доступ посредством земельного участка (земельных участков) с кадастровым номером (кадастровыми номерами) 47:07:0605001:244. Сведения о видах разрешенного использовании имеют статус «Актуальные незасвидетельствованные». Право (ограничение права, обременение объекта недвижимости) зарегистрировано на данный объект недвижимости с видами разрешенного использования отсутствует.Сведения необходимые для заполнения раздела 3.1 отсутствуют.Сведения необходимые для заполнения раздела 4 отсутствуют.
Получатель выписки:	Павлова Наталия Александровна

Государственный регистратор		ФГИС ЕГРН
полное наименование должности	подпись	инициалы, фамилия

М.П.

Выписка из Единого государственного реестра недвижимости об объекте недвижимости

Сведения о зарегистрированных правах

Земельный участок			
(вид объекта недвижимости)			
Лист № ___ Раздела **2**	Всего листов раздела **2 :** ___	Всего разделов: ___	Всего листов выписки: ___
16.02.2021 № 99/2021/375947462			
Кадастровый номер:		**47:07:0605001:402**	

1.	Правообладатель (правообладатели):	1.1.	Общество с ограниченной ответственностью "БалтИнвестГрупп", ИНН: 7813530310
2.	Вид, номер и дата государственной регистрации права:	2.1.	Собственность, № 47-47-12/177/2014-491 от 31.12.2014
3.	Ограничение прав и обременение объекта недвижимости:		не зарегистрировано
4.	Договоры участия в долевом строительстве:		данные отсутствуют
5.	Заявленные в судебном порядке права требования:		данные отсутствуют
6.	Сведения о возражении в отношении зарегистрированного права:		данные отсутствуют
7.	Сведения о наличии решения об изъятии объекта недвижимости для государственных и муниципальных нужд:		данные отсутствуют
8.	Сведения о невозможности государственной регистрации без личного участия правообладателя или его законного представителя:		
9.	Правопритязания и сведения о наличии поступивших, но не рассмотренных заявлений о проведении государственной регистрации права (перехода, прекращения права), ограничения права или обременения объекта недвижимости, сделки в отношении объекта недвижимости:		данные отсутствуют
10.	Сведения об осуществлении государственной регистрации сделки, права, ограничения права без необходимого в силу закона согласия третьего лица, органа:		данные отсутствуют
11.	Сведения о невозможности государственной регистрации перехода, прекращения, ограничения права на земельный участок из земель сельскохозяйственного назначения:		

Государственный регистратор		ФГИС ЕГРН
полное наименование должности	подпись	инициалы, фамилия

М.П.

Выписка из Единого государственного реестра недвижимости об объекте недвижимости

Описание местоположения земельного участка

Земельный участок			
(вид объекта недвижимости)			
Лист № ___ Раздела **3**	Всего листов раздела **3 :** ___	Всего разделов: ___	Всего листов выписки: ___
16.02.2021 № 99/2021/375947462			
Кадастровый номер:		**47:07:0605001:402**	

План (чертеж, схема) земельного участка			
Масштаб 1: данные отсутствуют	Условные обозначения:		

Государственный регистратор		ФГИС ЕГРН
полное наименование должности	подпись	инициалы, фамилия

М.П.

Выписка из Единого государственного реестра недвижимости об объекте недвижимости

Описание местоположения земельного участка

Земельный участок			
(вид объекта недвижимости)			
Лист № ___ Раздела **3.2**	Всего листов раздела **3.2 :** ___	Всего разделов: ___	Всего листов выписки: ___
16.02.2021 № 99/2021/375947462			
Кадастровый номер:		**47:07:0605001:402**	

Сведения о характерных точках границы земельного участка

Система координат
Зона №

Номер точки	Координаты		Описание закрепления на местности	Средняя квадратическая погрешность определения координат характерных точек границ земельного участка, м
	X	Y		
1	2	3	4	5
1	427321.13	2228915.54	данные отсутствуют	данные отсутствуют
2	427411.9	2229042.52	данные отсутствуют	данные отсутствуют
3	427411.32	2229082.18	данные отсутствуют	данные отсутствуют
4	427153.42	2229078.48	данные отсутствуют	данные отсутствуют
5	427064.96	2229093.44	данные отсутствуют	данные отсутствуют
6	427158.79	2228964.04	данные отсутствуют	данные отсутствуют
7	427177.97	2228962.76	данные отсутствуют	данные отсутствуют
8	427234.92	2228903.35	данные отсутствуют	данные отсутствуют
9	427283.03	2228876.41	данные отсутствуют	данные отсутствуют

Государственный регистратор		ФГИС ЕГРН
полное наименование должности	подпись	инициалы, фамилия

М.П.

ФГИС ЕГРН

полное наименование органа регистрации прав

Раздел 1

Выписка из Единого государственного реестра недвижимости об объекте недвижимости

Сведения о характеристиках объекта недвижимости

На основании запроса от 15.02.2021 г., поступившего на рассмотрение 16.02.2021 г., сообщаем, что согласно записям Единого государственного реестра недвижимости:

Земельный участок			
(вид объекта недвижимости)			
Лист № ___ Раздела **1**	Всего листов раздела **1 :** ___	Всего разделов: ___	Всего листов выписки: ___
16.02.2021 № 99/2021/375926516			
Кадастровый номер:		**47:07:0605001:409**	

Номер кадастрового квартала:	47:07:0605001
Дата присвоения кадастрового номера:	05.08.2014
Ранее присвоенный государственный учетный номер:	данные отсутствуют
Адрес:	Ленинградская область, Всеволожский район, дер. Новосаратовка, центральное отделение
Площадь:	120863 +/- 243кв. м
Кадастровая стоимость, руб.:	214570501.16
Кадастровые номера расположенных в пределах земельного участка объектов недвижимости:	данные отсутствуют
Кадастровые номера объектов недвижимости, из которых образован объект недвижимости:	47:07:0605001:244
Кадастровые номера образованных объектов недвижимости:	данные отсутствуют
Сведения о включении объекта недвижимости в состав предприятия как имущественного комплекса:	

Государственный регистратор		ФГИС ЕГРН
полное наименование должности	подпись	инициалы, фамилия

М.П.

Выписка из Единого государственного реестра недвижимости об объекте недвижимости

Сведения о характеристиках объекта недвижимости

Земельный участок			
(вид объекта недвижимости)			
Лист № ___ Раздела **1**	Всего листов раздела **1 :** ___	Всего разделов: ___	Всего листов выписки: ___
16.02.2021 № 99/2021/375926516			
Кадастровый номер:		**47:07:0605001:409**	

Категория земель:	Земли населённых пунктов
Виды разрешенного использования:	размещение многоэтажного многоквартирного дома(жилых домов) со встроенными и(или) встроенно-пристроенными помещениями коммерческого и социального назначения на первом этаже
Сведения о кадастровом инженере:	Садикова Марьяна Сергеевна №78-12-625, ООО "Гео Гарант"
Сведения о лесах, водных объектах и об иных природных объектах, расположенных в пределах земельного участка:	данные отсутствуют
Сведения о том, что земельный участок полностью или частично расположен в границах зоны с особыми условиями использования территории или территории объекта культурного наследия	данные отсутствуют
Сведения о том, что земельный участок расположен в границах особой экономической зоны, территории опережающего социально-экономического развития, зоны территориального развития в Российской Федерации, игорной зоны:	данные отсутствуют
Сведения о том, что земельный участок расположен в границах особо охраняемой природной территории, охотничьих угодий, лесничеств, лесопарков:	данные отсутствуют
Сведения о результатах проведения государственного земельного надзора:	данные отсутствуют
Сведения о расположении земельного участка в границах территории, в отношении которой утвержден проект межевания территории:	данные отсутствуют

Государственный регистратор		ФГИС ЕГРН
полное наименование должности	подпись	инициалы, фамилия

М.П.

Выписка из Единого государственного реестра недвижимости об объекте недвижимости

Сведения о характеристиках объекта недвижимости

Земельный участок			
(вид объекта недвижимости)			
Лист № ___ Раздела **1**	Всего листов раздела **1 :** ___	Всего разделов: ___	Всего листов выписки: ___
16.02.2021 № 99/2021/375926516			
Кадастровый номер:		**47:07:0605001:409**	

Условный номер земельного участка:	данные отсутствуют
Сведения о принятии акта и (или) заключении договора, предусматривающих предоставление в соответствии с земельным законодательством исполнительным органом государственной власти или органом местного самоуправления находящегося в государственной или муниципальной собственности земельного участка для строительства наемного дома социального использования или наемного дома коммерческого использования:	данные отсутствуют
Сведения о том, что земельный участок или земельные участки образованы на основании решения об изъятии земельного участка и (или) расположенного на нем объекта недвижимости для государственных или муниципальных нужд:	данные отсутствуют
Сведения о том, что земельный участок образован из земель или земельного участка, государственная собственность на которые не разграничена:	данные отсутствуют
Сведения о наличии земельного спора о местоположении границ земельных участков:	данные отсутствуют
Статус записи об объекте недвижимости:	Сведения об объекте недвижимости имеют статус "актуальные"
Особые отметки:	Сведения о видах разрешенного использовании имеют статус «Актуальные незасвидетельствованные». Право (ограничение права, обременение объекта недвижимости) зарегистрировано на данный объект недвижимости с видами разрешенного использования «Для объектов жилой застройки».Сведения необходимые для заполнения раздела 4 отсутствуют.
Получатель выписки:	Павлова Наталия Александровна

Государственный регистратор		ФГИС ЕГРН
полное наименование должности	подпись	инициалы, фамилия

М.П.

Выписка из Единого государственного реестра недвижимости об объекте недвижимости

Сведения о зарегистрированных правах

Земельный участок			
(вид объекта недвижимости)			
Лист № ___ Раздела **2**	Всего листов раздела **2 :** ___	Всего разделов: ___	Всего листов выписки: ___
16.02.2021 № 99/2021/375926516			
Кадастровый номер:		**47:07:0605001:409**	

1.	Правообладатель (правообладатели):	1.1.	Общество с ограниченной ответственностью "Невская перспектива", ИНН: 4703141002
2.	Вид, номер и дата государственной регистрации права:	2.1.	Собственность, № 47-47-12/106/2014-471 от 08.10.2014
3.	Ограничение прав и обременение объекта недвижимости:		не зарегистрировано
4.	Договоры участия в долевом строительстве:		данные отсутствуют
5.	Заявленные в судебном порядке права требования:		данные отсутствуют
6.	Сведения о возражении в отношении зарегистрированного права:		данные отсутствуют
7.	Сведения о наличии решения об изъятии объекта недвижимости для государственных и муниципальных нужд:		данные отсутствуют
8.	Сведения о невозможности государственной регистрации без личного участия правообладателя или его законного представителя:		
9.	Правопритязания и сведения о наличии поступивших, но не рассмотренных заявлений о проведении государственной регистрации права (перехода, прекращения права), ограничения права или обременения объекта недвижимости, сделки в отношении объекта недвижимости:		данные отсутствуют
10.	Сведения об осуществлении государственной регистрации сделки, права, ограничения права без необходимого в силу закона согласия третьего лица, органа:		данные отсутствуют
11.	Сведения о невозможности государственной регистрации перехода, прекращения, ограничения права на земельный участок из земель сельскохозяйственного назначения:		

Государственный регистратор		ФГИС ЕГРН
полное наименование должности	подпись	инициалы, фамилия

М.П.

Выписка из Единого государственного реестра недвижимости об объекте недвижимости

Описание местоположения земельного участка

Земельный участок			
(вид объекта недвижимости)			
Лист № ___ Раздела **3**	Всего листов раздела **3 :** ___	Всего разделов: ___	Всего листов выписки: ___
16.02.2021 № 99/2021/375926516			
Кадастровый номер:		**47:07:0605001:409**	

План (чертеж, схема) земельного участка			
Масштаб 1: данные отсутствуют	Условные обозначения:		

Государственный регистратор		ФГИС ЕГРН
полное наименование должности	подпись	инициалы, фамилия

М.П.

Выписка из Единого государственного реестра недвижимости об объекте недвижимости

Описание местоположения земельного участка

Земельный участок			
(вид объекта недвижимости)			
Лист № ___ Раздела **3.1**	Всего листов раздела **3.1** : ___	Всего разделов: ___	Всего листов выписки: ___
16.02.2021 № 99/2021/375926516			
Кадастровый номер:		**47:07:0605001:409**	

Описание местоположения границ земельного участка

Номер п/п	Номер точки		Дирекционный угол	Горизонтальное проложение, м	Описание закрепления на местности	Кадастровые номера смежных участков	Сведения об адресах правообладателей смежных земельных участков
	начальная	конечная					
1	2	3	4	5	6	7	8
1	1	2	данные отсутствуют	данные отсутствуют	данные отсутствуют	данные отсутствуют	данные отсутствуют
2	2	3	данные отсутствуют	данные отсутствуют	данные отсутствуют	данные отсутствуют	данные отсутствуют
3	3	4	данные отсутствуют	данные отсутствуют	данные отсутствуют	данные отсутствуют	данные отсутствуют
4	4	5	данные отсутствуют	данные отсутствуют	данные отсутствуют	данные отсутствуют	данные отсутствуют
5	5	6	данные отсутствуют	данные отсутствуют	данные отсутствуют	данные отсутствуют	данные отсутствуют
6	6	7	данные отсутствуют	данные отсутствуют	данные отсутствуют	данные отсутствуют	данные отсутствуют
7	7	8	данные отсутствуют	данные отсутствуют	данные отсутствуют	данные отсутствуют	данные отсутствуют
8	8	9	данные отсутствуют	данные отсутствуют	данные отсутствуют	данные отсутствуют	данные отсутствуют
9	9	10	данные отсутствуют	данные отсутствуют	данные отсутствуют	данные отсутствуют	данные отсутствуют
10	10	11	данные отсутствуют	данные отсутствуют	данные отсутствуют	данные отсутствуют	данные отсутствуют
11	11	12	данные отсутствуют	данные отсутствуют	данные отсутствуют	данные отсутствуют	данные отсутствуют
12	12	13	данные отсутствуют	данные отсутствуют	данные отсутствуют	данные отсутствуют	данные отсутствуют
13	13	14	данные отсутствуют	данные отсутствуют	данные отсутствуют	данные отсутствуют	данные отсутствуют
14	14	15	данные отсутствуют	данные отсутствуют	данные отсутствуют	данные отсутствуют	данные отсутствуют
15	15	16	данные отсутствуют	данные отсутствуют	данные отсутствуют	данные отсутствуют	данные отсутствуют

Государственный регистратор		ФГИС ЕГРН
полное наименование должности	подпись	инициалы, фамилия

М.П.

Выписка из Единого государственного реестра недвижимости об объекте недвижимости

Описание местоположения земельного участка

Земельный участок			
(вид объекта недвижимости)			
Лист № ___ Раздела **3.1**	Всего листов раздела **3.1** : ___	Всего разделов: ___	Всего листов выписки: ___
16.02.2021 № 99/2021/375926516			
Кадастровый номер:		**47:07:0605001:409**	

Описание местоположения границ земельного участка

Номер п/п	Номер точки		Дирекционный угол	Горизонтальное проложение, м	Описание закрепления на местности	Кадастровые номера смежных участков	Сведения об адресах правообладателей смежных земельных участков
	начальная	конечная					
1	2	3	4	5	6	7	8
16	16	17	данные отсутствуют	данные отсутствуют	данные отсутствуют	данные отсутствуют	данные отсутствуют
17	17	18	данные отсутствуют	данные отсутствуют	данные отсутствуют	данные отсутствуют	данные отсутствуют
18	18	19	данные отсутствуют	данные отсутствуют	данные отсутствуют	данные отсутствуют	данные отсутствуют
19	19	20	данные отсутствуют	данные отсутствуют	данные отсутствуют	данные отсутствуют	данные отсутствуют
20	20	21	данные отсутствуют	данные отсутствуют	данные отсутствуют	данные отсутствуют	данные отсутствуют
21	21	22	данные отсутствуют	данные отсутствуют	данные отсутствуют	данные отсутствуют	данные отсутствуют
22	22	23	данные отсутствуют	данные отсутствуют	данные отсутствуют	данные отсутствуют	данные отсутствуют
23	23	24	данные отсутствуют	данные отсутствуют	данные отсутствуют	данные отсутствуют	данные отсутствуют
24	24	25	данные отсутствуют	данные отсутствуют	данные отсутствуют	данные отсутствуют	данные отсутствуют
25	25	26	данные отсутствуют	данные отсутствуют	данные отсутствуют	данные отсутствуют	данные отсутствуют
26	26	27	данные отсутствуют	данные отсутствуют	данные отсутствуют	данные отсутствуют	данные отсутствуют
27	27	28	данные отсутствуют	данные отсутствуют	данные отсутствуют	данные отсутствуют	данные отсутствуют
28	28	29	данные отсутствуют	данные отсутствуют	данные отсутствуют	данные отсутствуют	данные отсутствуют
29	29	1	данные отсутствуют	данные отсутствуют	данные отсутствуют	данные отсутствуют	данные отсутствуют

Государственный регистратор		ФГИС ЕГРН
полное наименование должности	подпись	инициалы, фамилия

М.П.

Выписка из Единого государственного реестра недвижимости об объекте недвижимости

Описание местоположения земельного участка

Земельный участок			
(вид объекта недвижимости)			
Лист № ___ Раздела **3.2**	Всего листов раздела **3.2 :** ___	Всего разделов: ___	Всего листов выписки: ___
16.02.2021 № 99/2021/375926516			
Кадастровый номер:		**47:07:0605001:409**	

Сведения о характерных точках границы земельного участка

Система координат
Зона №

Номер точки	Координаты		Описание закрепления на местности	Средняя квадратическая погрешность определения координат характерных точек границ земельного участка, м
	X	Y		
1	2	3	4	5
1	427783.95	2229420.91	данные отсутствуют	0.2
2	427805.31	2229439.63	данные отсутствуют	0.2
3	427816.71	2229455.09	данные отсутствуют	0.2
4	427850.04	2229500.32	данные отсутствуют	0.2
5	427934.99	2229615.56	данные отсутствуют	0.2
6	428161.3	2229399.67	данные отсутствуют	0.2
7	427871.18	2228992.68	данные отсутствуют	0.2
8	427862.04	2228979.87	данные отсутствуют	0.2
9	427860.1	2229092.3	данные отсутствуют	0.2
10	427859.7	2229104	данные отсутствуют	0.2
11	427858.91	2229115.66	данные отсутствуют	0.2
12	427857.72	2229127.28	данные отсутствуют	0.2
13	427856.14	2229138.87	данные отсутствуют	0.2
14	427854.17	2229150.39	данные отсутствуют	0.2
15	427851.8	2229161.84	данные отсутствуют	0.2

Государственный регистратор		ФГИС ЕГРН
полное наименование должности	подпись	инициалы, фамилия

М.П.

Выписка из Единого государственного реестра недвижимости об объекте недвижимости

Описание местоположения земельного участка

Земельный участок			
(вид объекта недвижимости)			
Лист № ___ Раздела **3.2**	Всего листов раздела **3.2** : ___	Всего разделов: ___	Всего листов выписки: ___
16.02.2021 № 99/2021/375926516			
Кадастровый номер:		**47:07:0605001:409**	

Сведения о характерных точках границы земельного участка

Система координат
Зона №

Номер точки	Координаты		Описание закрепления на местности	Средняя квадратическая погрешность определения координат характерных точек границ земельного участка, м
	X	Y		
1	2	3	4	5
16	427849.05	2229173.2	данные отсутствуют	0.2
17	427845.92	2229184.47	данные отсутствуют	0.2
18	427842.4	2229195.62	данные отсутствуют	0.2
19	427838.51	2229206.64	данные отсутствуют	0.2
20	427834.25	2229217.52	данные отсутствуют	0.2
21	427829.63	2229228.26	данные отсутствуют	0.2
22	427824.65	2229238.84	данные отсутствуют	0.2
23	427819.3	2229249.23	данные отсутствуют	0.2
24	427813.61	2229259.43	данные отсутствуют	0.2
25	427807.58	2229269.45	данные отсутствуют	0.2
26	427801.2	2229279.25	данные отсутствуют	0.2
27	427794.5	2229288.83	данные отсутствуют	0.2
28	427731.86	2229375.27	данные отсутствуют	0.2
29	427743.19	2229385.2	данные отсутствуют	0.2

Государственный регистратор		ФГИС ЕГРН
полное наименование должности	подпись	инициалы, фамилия

М.П.

ФГИС ЕГРН

полное наименование органа регистрации прав

Раздел 1

Выписка из Единого государственного реестра недвижимости об объекте недвижимости

Сведения о характеристиках объекта недвижимости

На основании запроса от 15.02.2021 г., поступившего на рассмотрение 16.02.2021 г., сообщаем, что согласно записям Единого государственного реестра недвижимости:

Земельный участок			
(вид объекта недвижимости)			
Лист № ___ Раздела **1**	Всего листов раздела **1 :** ___	Всего разделов: ___	Всего листов выписки: ___
16.02.2021 № 99/2021/375985003			
Кадастровый номер:		**47:07:0605001:416**	

Номер кадастрового квартала:	47:07:0605001
Дата присвоения кадастрового номера:	05.08.2014
Ранее присвоенный государственный учетный номер:	данные отсутствуют
Адрес:	Ленинградская область, Всеволожский район, дер. Новосаратовка, центральное отделение
Площадь:	81834 +/- 200кв. м
Кадастровая стоимость, руб.:	145279900.2
Кадастровые номера расположенных в пределах земельного участка объектов недвижимости:	данные отсутствуют
Кадастровые номера объектов недвижимости, из которых образован объект недвижимости:	47:07:0605001:244
Кадастровые номера образованных объектов недвижимости:	данные отсутствуют
Сведения о включении объекта недвижимости в состав предприятия как имущественного комплекса:	

Государственный регистратор		ФГИС ЕГРН
полное наименование должности	подпись	инициалы, фамилия

М.П.

Выписка из Единого государственного реестра недвижимости об объекте недвижимости

Сведения о характеристиках объекта недвижимости

Земельный участок			
(вид объекта недвижимости)			
Лист № ___ Раздела **1**	Всего листов раздела **1 :** ___	Всего разделов: ___	Всего листов выписки: ___
16.02.2021 № 99/2021/375985003			
Кадастровый номер:		**47:07:0605001:416**	

Категория земель:	Земли населённых пунктов
Виды разрешенного использования:	размещение многоэтажного многоквартирного жилого дома(жилых домов) со встроенными и(или) встроенно-пристроенными помещениями коммерческого и социального назначения на первом этаже
Сведения о кадастровом инженере:	Садикова Марьяна Сергеевна №78-12-625, ООО "Гео Гарант"
Сведения о лесах, водных объектах и об иных природных объектах, расположенных в пределах земельного участка:	данные отсутствуют
Сведения о том, что земельный участок полностью или частично расположен в границах зоны с особыми условиями использования территории или территории объекта культурного наследия	данные отсутствуют
Сведения о том, что земельный участок расположен в границах особой экономической зоны, территории опережающего социально-экономического развития, зоны территориального развития в Российской Федерации, игорной зоны:	данные отсутствуют
Сведения о том, что земельный участок расположен в границах особо охраняемой природной территории, охотничьих угодий, лесничеств, лесопарков:	данные отсутствуют
Сведения о результатах проведения государственного земельного надзора:	данные отсутствуют
Сведения о расположении земельного участка в границах территории, в отношении которой утвержден проект межевания территории:	данные отсутствуют

Государственный регистратор		ФГИС ЕГРН
полное наименование должности	подпись	инициалы, фамилия

М.П.

Выписка из Единого государственного реестра недвижимости об объекте недвижимости

Сведения о характеристиках объекта недвижимости

Земельный участок			
(вид объекта недвижимости)			
Лист № ___ Раздела **1**	Всего листов раздела **1 :** ___	Всего разделов: ___	Всего листов выписки: ___
16.02.2021 № 99/2021/375985003			
Кадастровый номер:		**47:07:0605001:416**	

Условный номер земельного участка:	данные отсутствуют
Сведения о принятии акта и (или) заключении договора, предусматривающих предоставление в соответствии с земельным законодательством исполнительным органом государственной власти или органом местного самоуправления находящегося в государственной или муниципальной собственности земельного участка для строительства наемного дома социального использования или наемного дома коммерческого использования:	данные отсутствуют
Сведения о том, что земельный участок или земельные участки образованы на основании решения об изъятии земельного участка и (или) расположенного на нем объекта недвижимости для государственных или муниципальных нужд:	данные отсутствуют
Сведения о том, что земельный участок образован из земель или земельного участка, государственная собственность на которые не разграничена:	данные отсутствуют
Сведения о наличии земельного спора о местоположении границ земельных участков:	данные отсутствуют
Статус записи об объекте недвижимости:	Сведения об объекте недвижимости имеют статус "актуальные"
Особые отметки:	Сведения о видах разрешенного использовании имеют статус «Актуальные незасвидетельствованные». Право (ограничение права, обременение объекта недвижимости) зарегистрировано на данный объект недвижимости с видами разрешенного использования «Для объектов жилой застройки».Сведения необходимые для заполнения раздела 4 отсутствуют.
Получатель выписки:	Павлова Наталия Александровна

Государственный регистратор		ФГИС ЕГРН
полное наименование должности	подпись	инициалы, фамилия

М.П.

Выписка из Единого государственного реестра недвижимости об объекте недвижимости

Сведения о зарегистрированных правах

Земельный участок			
(вид объекта недвижимости)			
Лист № ___ Раздела **2**	Всего листов раздела **2 :** ___	Всего разделов: ___	Всего листов выписки: ___
16.02.2021 № 99/2021/375985003			
Кадастровый номер:		**47:07:0605001:416**	

1.	Правообладатель (правообладатели):	1.1.	Общество с ограниченной ответственностью "Невская перспектива", ИНН: 4703141002
2.	Вид, номер и дата государственной регистрации права:	2.1.	Собственность, № 47-47-12/106/2014-465 от 08.10.2014
3.	Ограничение прав и обременение объекта недвижимости:		не зарегистрировано
4.	Договоры участия в долевом строительстве:		данные отсутствуют
5.	Заявленные в судебном порядке права требования:		данные отсутствуют
6.	Сведения о возражении в отношении зарегистрированного права:		данные отсутствуют
7.	Сведения о наличии решения об изъятии объекта недвижимости для государственных и муниципальных нужд:		данные отсутствуют
8.	Сведения о невозможности государственной регистрации без личного участия правообладателя или его законного представителя:		
9.	Правопритязания и сведения о наличии поступивших, но не рассмотренных заявлений о проведении государственной регистрации права (перехода, прекращения права), ограничения права или обременения объекта недвижимости, сделки в отношении объекта недвижимости:		данные отсутствуют
10.	Сведения об осуществлении государственной регистрации сделки, права, ограничения права без необходимого в силу закона согласия третьего лица, органа:		данные отсутствуют
11.	Сведения о невозможности государственной регистрации перехода, прекращения, ограничения права на земельный участок из земель сельскохозяйственного назначения:		

Государственный регистратор		ФГИС ЕГРН
полное наименование должности	подпись	инициалы, фамилия

М.П.

Выписка из Единого государственного реестра недвижимости об объекте недвижимости

Описание местоположения земельного участка

Земельный участок			
(вид объекта недвижимости)			
Лист № ___ Раздела **3**	Всего листов раздела **3 :** ___	Всего разделов: ___	Всего листов выписки: ___
16.02.2021 № 99/2021/375985003			
Кадастровый номер:		**47:07:0605001:416**	

План (чертеж, схема) земельного участка			
Масштаб 1: данные отсутствуют	Условные обозначения:		

Государственный регистратор		ФГИС ЕГРН
полное наименование должности	подпись	инициалы, фамилия

М.П.

Выписка из Единого государственного реестра недвижимости об объекте недвижимости

Описание местоположения земельного участка

Земельный участок			
(вид объекта недвижимости)			
Лист № ___ Раздела **3.1**	Всего листов раздела **3.1** : ___	Всего разделов: ___	Всего листов выписки: ___
16.02.2021 № 99/2021/375985003			
Кадастровый номер:		**47:07:0605001:416**	

Описание местоположения границ земельного участка

Номер п/п	Номер точки		Дирекционный угол	Горизонтальное проложение, м	Описание закрепления на местности	Кадастровые номера смежных участков	Сведения об адресах правообладателей смежных земельных участков
	начальная	конечная					
1	2	3	4	5	6	7	8
1	1	2	данные отсутствуют	данные отсутствуют	данные отсутствуют	данные отсутствуют	данные отсутствуют
2	2	3	данные отсутствуют	данные отсутствуют	данные отсутствуют	данные отсутствуют	данные отсутствуют
3	3	4	данные отсутствуют	данные отсутствуют	данные отсутствуют	данные отсутствуют	данные отсутствуют
4	4	5	данные отсутствуют	данные отсутствуют	данные отсутствуют	данные отсутствуют	данные отсутствуют
5	5	6	данные отсутствуют	данные отсутствуют	данные отсутствуют	данные отсутствуют	данные отсутствуют
6	6	7	данные отсутствуют	данные отсутствуют	данные отсутствуют	данные отсутствуют	данные отсутствуют
7	7	8	данные отсутствуют	данные отсутствуют	данные отсутствуют	данные отсутствуют	данные отсутствуют
8	8	9	данные отсутствуют	данные отсутствуют	данные отсутствуют	данные отсутствуют	данные отсутствуют
9	9	1	данные отсутствуют	данные отсутствуют	данные отсутствуют	данные отсутствуют	данные отсутствуют

Государственный регистратор		ФГИС ЕГРН
полное наименование должности	подпись	инициалы, фамилия

М.П.

Выписка из Единого государственного реестра недвижимости об объекте недвижимости

Описание местоположения земельного участка

Земельный участок			
(вид объекта недвижимости)			
Лист № ___ Раздела **3.2**	Всего листов раздела **3.2 :** ___	Всего разделов: ___	Всего листов выписки: ___
16.02.2021 № 99/2021/375985003			
Кадастровый номер:		**47:07:0605001:416**	

Сведения о характерных точках границы земельного участка

Система координат
Зона №

Номер точки	Координаты		Описание закрепления на местности	Средняя квадратическая погрешность определения координат характерных точек границ земельного участка, м
	X	Y		
1	2	3	4	5
1	427452.94	2228621.2	данные отсутствуют	0.2
2	427450.17	2228813.73	данные отсутствуют	0.2
3	427446.36	2229079.69	данные отсутствуют	0.2
4	427640.9	2229082.48	данные отсутствуют	0.2
5	427646.22	2228711.59	данные отсутствуют	0.2
6	427569.91	2228710.5	данные отсутствуют	0.2
7	427570.58	2228663.7	данные отсутствуют	0.2
8	427552.08	2228645.66	данные отсутствуют	0.2
9	427544.36	2228622.51	данные отсутствуют	0.2

Государственный регистратор		ФГИС ЕГРН
полное наименование должности	подпись	инициалы, фамилия

М.П.

ФГИС ЕГРН

полное наименование органа регистрации прав

Раздел 1

Выписка из Единого государственного реестра недвижимости об объекте недвижимости

Сведения о характеристиках объекта недвижимости

На основании запроса от 15.02.2021 г., поступившего на рассмотрение 16.02.2021 г., сообщаем, что согласно записям Единого государственного реестра недвижимости:

Земельный участок			
(вид объекта недвижимости)			
Лист № ___ Раздела **1**	Всего листов раздела **1 :** ___	Всего разделов: ___	Всего листов выписки: ___
16.02.2021 № 99/2021/376136658			
Кадастровый номер:		**47:07:0605001:417**	

Номер кадастрового квартала:	47:07:0605001
Дата присвоения кадастрового номера:	05.08.2014
Ранее присвоенный государственный учетный номер:	данные отсутствуют
Адрес:	Ленинградская область, Всеволожский район, дер. Новосаратовка, центральное отделение
Площадь:	71108 +/- 187кв. м
Кадастровая стоимость, руб.:	92800000
Кадастровые номера расположенных в пределах земельного участка объектов недвижимости:	данные отсутствуют
Кадастровые номера объектов недвижимости, из которых образован объект недвижимости:	47:07:0605001:244
Кадастровые номера образованных объектов недвижимости:	данные отсутствуют
Сведения о включении объекта недвижимости в состав предприятия как имущественного комплекса:	

Государственный регистратор		ФГИС ЕГРН
полное наименование должности	подпись	инициалы, фамилия

М.П.

Выписка из Единого государственного реестра недвижимости об объекте недвижимости

Сведения о характеристиках объекта недвижимости

Земельный участок			
(вид объекта недвижимости)			
Лист № ___ Раздела **1**	Всего листов раздела **1 :** ___	Всего разделов: ___	Всего листов выписки: ___
16.02.2021 № 99/2021/376136658			
Кадастровый номер:		**47:07:0605001:417**	

Категория земель:	Земли населённых пунктов
Виды разрешенного использования:	размещение многоэтажного многоквартирного жилого дома(жилых домов) со встроенными и(или) встроенно-пристроенными помещениями коммерческого и социального назначения на первом этаже
Сведения о кадастровом инженере:	Садикова Марьяна Сергеевна №78-12-625, ООО "Гео Гарант"
Сведения о лесах, водных объектах и об иных природных объектах, расположенных в пределах земельного участка:	данные отсутствуют
Сведения о том, что земельный участок полностью или частично расположен в границах зоны с особыми условиями использования территории или территории объекта культурного наследия	данные отсутствуют
Сведения о том, что земельный участок расположен в границах особой экономической зоны, территории опережающего социально-экономического развития, зоны территориального развития в Российской Федерации, игорной зоны:	данные отсутствуют
Сведения о том, что земельный участок расположен в границах особо охраняемой природной территории, охотничьих угодий, лесничеств, лесопарков:	данные отсутствуют
Сведения о результатах проведения государственного земельного надзора:	данные отсутствуют
Сведения о расположении земельного участка в границах территории, в отношении которой утвержден проект межевания территории:	данные отсутствуют

Государственный регистратор		ФГИС ЕГРН
полное наименование должности	подпись	инициалы, фамилия

М.П.

Выписка из Единого государственного реестра недвижимости об объекте недвижимости

Сведения о характеристиках объекта недвижимости

Земельный участок			
(вид объекта недвижимости)			
Лист № ___ Раздела **1**	Всего листов раздела **1 :** ___	Всего разделов: ___	Всего листов выписки: ___
16.02.2021 № 99/2021/376136658			
Кадастровый номер:		**47:07:0605001:417**	

Условный номер земельного участка:	данные отсутствуют
Сведения о принятии акта и (или) заключении договора, предусматривающих предоставление в соответствии с земельным законодательством исполнительным органом государственной власти или органом местного самоуправления находящегося в государственной или муниципальной собственности земельного участка для строительства наемного дома социального использования или наемного дома коммерческого использования:	данные отсутствуют
Сведения о том, что земельный участок или земельные участки образованы на основании решения об изъятии земельного участка и (или) расположенного на нем объекта недвижимости для государственных или муниципальных нужд:	данные отсутствуют
Сведения о том, что земельный участок образован из земель или земельного участка, государственная собственность на которые не разграничена:	данные отсутствуют
Сведения о наличии земельного спора о местоположении границ земельных участков:	данные отсутствуют
Статус записи об объекте недвижимости:	Сведения об объекте недвижимости имеют статус "актуальные"
Особые отметки:	Сведения о видах разрешенного использовании имеют статус «Актуальные незасвидетельствованные». Право (ограничение права, обременение объекта недвижимости) зарегистрировано на данный объект недвижимости с видами разрешенного использования «Для объектов жилой застройки».
Получатель выписки:	Павлова Наталия Александровна

Государственный регистратор		ФГИС ЕГРН
полное наименование должности	подпись	инициалы, фамилия

М.П.

Выписка из Единого государственного реестра недвижимости об объекте недвижимости

Сведения о зарегистрированных правах

Земельный участок			
(вид объекта недвижимости)			
Лист № ___ Раздела **2**	Всего листов раздела **2 :** ___	Всего разделов: ___	Всего листов выписки: ___
16.02.2021 № 99/2021/376136658			
Кадастровый номер:		**47:07:0605001:417**	

1.	Правообладатель (правообладатели):	1.1.	Общество с ограниченной ответственностью "Невская перспектива", ИНН: 4703141002
2.	Вид, номер и дата государственной регистрации права:	2.1.	Собственность, № 47-47-12/106/2014-464 от 08.10.2014
3.	Ограничение прав и обременение объекта недвижимости:		не зарегистрировано
4.	Договоры участия в долевом строительстве:		данные отсутствуют
5.	Заявленные в судебном порядке права требования:		данные отсутствуют
6.	Сведения о возражении в отношении зарегистрированного права:		данные отсутствуют
7.	Сведения о наличии решения об изъятии объекта недвижимости для государственных и муниципальных нужд:		данные отсутствуют
8.	Сведения о невозможности государственной регистрации без личного участия правообладателя или его законного представителя:		
9.	Правопритязания и сведения о наличии поступивших, но не рассмотренных заявлений о проведении государственной регистрации права (перехода, прекращения права), ограничения права или обременения объекта недвижимости, сделки в отношении объекта недвижимости:		данные отсутствуют
10.	Сведения об осуществлении государственной регистрации сделки, права, ограничения права без необходимого в силу закона согласия третьего лица, органа:		данные отсутствуют
11.	Сведения о невозможности государственной регистрации перехода, прекращения, ограничения права на земельный участок из земель сельскохозяйственного назначения:		

Государственный регистратор		ФГИС ЕГРН
полное наименование должности	подпись	инициалы, фамилия

М.П.

Выписка из Единого государственного реестра недвижимости об объекте недвижимости

Описание местоположения земельного участка

Земельный участок			
(вид объекта недвижимости)			
Лист № ___ Раздела **3**	Всего листов раздела **3 :** ___	Всего разделов: ___	Всего листов выписки: ___
16.02.2021 № 99/2021/376136658			
Кадастровый номер:		**47:07:0605001:417**	

План (чертеж, схема) земельного участка			
Масштаб 1: данные отсутствуют	Условные обозначения:		

Государственный регистратор		ФГИС ЕГРН
полное наименование должности	подпись	инициалы, фамилия

М.П.

Выписка из Единого государственного реестра недвижимости об объекте недвижимости

Описание местоположения земельного участка

Земельный участок			
(вид объекта недвижимости)			
Лист № ___ Раздела **3**	Всего листов раздела **3 :** ___	Всего разделов: ___	Всего листов выписки: ___
16.02.2021 № 99/2021/376136658			
Кадастровый номер:		**47:07:0605001:417**	

План (чертеж, схема) земельного участка			
Масштаб 1: данные отсутствуют	Условные обозначения:		

Государственный регистратор		ФГИС ЕГРН
полное наименование должности	подпись	инициалы, фамилия

М.П.

Выписка из Единого государственного реестра недвижимости об объекте недвижимости

Описание местоположения земельного участка

Земельный участок			
(вид объекта недвижимости)			
Лист № ___ Раздела **3.1**	Всего листов раздела **3.1 :** ___	Всего разделов: ___	Всего листов выписки: ___
16.02.2021 № 99/2021/376136658			
Кадастровый номер:		**47:07:0605001:417**	

Описание местоположения границ земельного участка

Номер п/п	Номер точки		Дирекционный угол	Горизонтальное проложение, м	Описание закрепления на местности	Кадастровые номера смежных участков	Сведения об адресах правообладателей смежных земельных участков
	начальная	конечная					
1	2	3	4	5	6	7	8
1	1	2	данные отсутствуют	данные отсутствуют	данные отсутствуют	данные отсутствуют	данные отсутствуют
2	2	3	данные отсутствуют	данные отсутствуют	данные отсутствуют	данные отсутствуют	данные отсутствуют
3	3	4	данные отсутствуют	данные отсутствуют	данные отсутствуют	данные отсутствуют	данные отсутствуют
4	4	5	данные отсутствуют	данные отсутствуют	данные отсутствуют	данные отсутствуют	данные отсутствуют
5	5	6	данные отсутствуют	данные отсутствуют	данные отсутствуют	данные отсутствуют	данные отсутствуют
6	6	7	данные отсутствуют	данные отсутствуют	данные отсутствуют	данные отсутствуют	данные отсутствуют
7	7	8	данные отсутствуют	данные отсутствуют	данные отсутствуют	данные отсутствуют	данные отсутствуют
8	8	9	данные отсутствуют	данные отсутствуют	данные отсутствуют	данные отсутствуют	данные отсутствуют
9	9	10	данные отсутствуют	данные отсутствуют	данные отсутствуют	данные отсутствуют	данные отсутствуют
10	10	11	данные отсутствуют	данные отсутствуют	данные отсутствуют	данные отсутствуют	данные отсутствуют
11	11	12	данные отсутствуют	данные отсутствуют	данные отсутствуют	данные отсутствуют	данные отсутствуют
12	12	13	данные отсутствуют	данные отсутствуют	данные отсутствуют	данные отсутствуют	данные отсутствуют
13	13	14	данные отсутствуют	данные отсутствуют	данные отсутствуют	данные отсутствуют	данные отсутствуют
14	14	15	данные отсутствуют	данные отсутствуют	данные отсутствуют	данные отсутствуют	данные отсутствуют
15	15	16	данные отсутствуют	данные отсутствуют	данные отсутствуют	данные отсутствуют	данные отсутствуют

Государственный регистратор		ФГИС ЕГРН
полное наименование должности	подпись	инициалы, фамилия

М.П.

Выписка из Единого государственного реестра недвижимости об объекте недвижимости

Описание местоположения земельного участка

Земельный участок			
(вид объекта недвижимости)			
Лист № ___ Раздела **3.1**	Всего листов раздела **3.1** : ___	Всего разделов: ___	Всего листов выписки: ___
16.02.2021 № 99/2021/376136658			
Кадастровый номер:		**47:07:0605001:417**	

Описание местоположения границ земельного участка							
Номер п/п	Номер точки		Дирекционный угол	Горизонтальное проложение, м	Описание закрепления на местности	Кадастровые номера смежных участков	Сведения об адресах правообладателей смежных земельных участков
	начальная	конечная					
1	2	3	4	5	6	7	8
16	16	17	данные отсутствуют	данные отсутствуют	данные отсутствуют	данные отсутствуют	данные отсутствуют
17	17	18	данные отсутствуют	данные отсутствуют	данные отсутствуют	данные отсутствуют	данные отсутствуют
18	18	19	данные отсутствуют	данные отсутствуют	данные отсутствуют	данные отсутствуют	данные отсутствуют
19	19	20	данные отсутствуют	данные отсутствуют	данные отсутствуют	данные отсутствуют	данные отсутствуют
20	20	21	данные отсутствуют	данные отсутствуют	данные отсутствуют	данные отсутствуют	данные отсутствуют
21	21	22	данные отсутствуют	данные отсутствуют	данные отсутствуют	данные отсутствуют	данные отсутствуют
22	22	23	данные отсутствуют	данные отсутствуют	данные отсутствуют	данные отсутствуют	данные отсутствуют
23	23	24	данные отсутствуют	данные отсутствуют	данные отсутствуют	данные отсутствуют	данные отсутствуют
24	24	1	данные отсутствуют	данные отсутствуют	данные отсутствуют	данные отсутствуют	данные отсутствуют

Государственный регистратор		ФГИС ЕГРН
полное наименование должности	подпись	инициалы, фамилия

М.П.

Выписка из Единого государственного реестра недвижимости об объекте недвижимости

Описание местоположения земельного участка

Земельный участок			
(вид объекта недвижимости)			
Лист № ___ Раздела **3.2**	Всего листов раздела **3.2 :** ___	Всего разделов: ___	Всего листов выписки: ___
16.02.2021 № 99/2021/376136658			
Кадастровый номер:		**47:07:0605001:417**	

Сведения о характерных точках границы земельного участка

Система координат
Зона №

Номер точки	Координаты		Описание закрепления на местности	Средняя квадратическая погрешность определения координат характерных точек границ земельного участка, м
	X	Y		
1	2	3	4	5
1	427460.05	2228125.21	данные отсутствуют	0.2
2	427459.95	2228132.11	данные отсутствуют	0.2
3	427456.6	2228365.77	данные отсутствуют	0.2
4	427453.82	2228559.91	данные отсутствуют	0.2
5	427522.83	2228560.9	данные отсутствуют	0.2
6	427542.81	2228509.2	данные отсутствуют	0.2
7	427564.96	2228532.37	данные отсутствуют	0.2
8	427567.7	2228529.33	данные отсутствуют	0.2
9	427572.58	2228523.91	данные отсутствуют	0.2
10	427573.32	2228472.39	данные отсутствуют	0.2
11	427618.28	2228473.03	данные отсутствуют	0.2
12	427649	2228438.85	данные отсутствуют	0.2
13	427641.4	2228424.02	данные отсутствуют	0.2
14	427650.82	2228391.14	данные отсутствуют	0.2
15	427651.77	2228324.91	данные отсутствуют	0.2

Государственный регистратор		ФГИС ЕГРН
полное наименование должности	подпись	инициалы, фамилия

М.П.

Выписка из Единого государственного реестра недвижимости об объекте недвижимости

Описание местоположения земельного участка

Земельный участок			
(вид объекта недвижимости)			
Лист № ___ Раздела **3.2**	Всего листов раздела **3.2** : ___	Всего разделов: ___	Всего листов выписки: ___
16.02.2021 № 99/2021/376136658			
Кадастровый номер:		**47:07:0605001:417**	

Сведения о характерных точках границы земельного участка

Система координат
Зона №

Номер точки	Координаты		Описание закрепления на местности	Средняя квадратическая погрешность определения координат характерных точек границ земельного участка, м
	X	Y		
1	2	3	4	5
16	427640.63	2228309.99	данные отсутствуют	0.2
17	427642.39	2228293.6	данные отсутствуют	0.2
18	427639.48	2228272.82	данные отсутствуют	0.2
19	427636.01	2228272.77	данные отсутствуют	0.2
20	427636.14	2228263.84	данные отсутствуют	0.2
21	427609.51	2228236.56	данные отсутствуют	0.2
22	427616.47	2228230.22	данные отсутствуют	0.2
23	427636.96	2228206.86	данные отсутствуют	0.2
24	427637.99	2228134.27	данные отсутствуют	0.2

Государственный регистратор		ФГИС ЕГРН
полное наименование должности	подпись	инициалы, фамилия

М.П.

Выписка из Единого государственного реестра недвижимости об объекте недвижимости

Сведения о частях земельного участка

Земельный участок			
(вид объекта недвижимости)			
Лист № ___ Раздела **4**	Всего листов раздела **4 :** ___	Всего разделов: ___	Всего листов выписки: ___
16.02.2021 № 99/2021/376136658			
Кадастровый номер:		**47:07:0605001:417**	

План (чертеж, схема) части земельного участка		Учетный номер части: **47:07:0605001:417/1**	
Масштаб 1: данные отсутствуют	Условные обозначения:		

Государственный регистратор		ФГИС ЕГРН
полное наименование должности	подпись	инициалы, фамилия

М.П.

Выписка из Единого государственного реестра недвижимости об объекте недвижимости

Сведения о частях земельного участка

Земельный участок			
(вид объекта недвижимости)			
Лист № ___ Раздела **4.1**	Всего листов раздела **4.1 :** ___	Всего разделов: ___	Всего листов выписки: ___
16.02.2021 № 99/2021/376136658			
Кадастровый номер:		**47:07:0605001:417**	

Учетный номер части	Площадь ($м^2$)	Содержание ограничения в использовании или ограничения права на объект недвижимости или обременения объекта недвижимости
1	2	3
1	2667	Ограничения прав на земельный участок, предусмотренные статьями 56, 56.1 Земельного кодекса Российской Федерации, 47.07.2.52, Карта (план) № 136/2012 от 19.10.2012
данные отсутствуют	весь	Ипотека, Закрытое акционерное общество "Племенной завод ПРИНЕВСКОЕ"

Государственный регистратор		ФГИС ЕГРН
полное наименование должности	подпись	инициалы, фамилия

М.П.

Выписка из Единого государственного реестра недвижимости об объекте недвижимости

Сведения о частях земельного участка

Земельный участок			
(вид объекта недвижимости)			
Лист № ___ Раздела **4.2**	Всего листов раздела **4.2 :** ___	Всего разделов: ___	Всего листов выписки: ___
16.02.2021 № 99/2021/376136658			
Кадастровый номер:		**47:07:0605001:417**	

Сведения о характерных точках границы части (частей) земельного участка

Учетный номер части: 1

Система координат: МСК 47 зона 2
Зона №

Номер точки	Координаты, м		Описание закрепления на местности	Средняя квадратическая погрешность определения координат характерных точек границы части земельного участка, м
	X	Y		
1	2	3	4	5
1	427460.05	2228125.21	данные отсутствуют	0.2
2	427459.95	2228132.11	данные отсутствуют	0.2
24	427637.99	2228134.27	данные отсутствуют	0.2
24	427637.99	2228134.27	данные отсутствуют	0.2
25	427459.84	2228140.36	данные отсутствуют	данные отсутствуют
26	427637.78	2228149.08	данные отсутствуют	данные отсутствуют

Государственный регистратор		ФГИС ЕГРН
полное наименование должности	подпись	инициалы, фамилия

М.П.

ФГИС ЕГРН

полное наименование органа регистрации прав

Раздел 1

Выписка из Единого государственного реестра недвижимости об объекте недвижимости

Сведения о характеристиках объекта недвижимости

На основании запроса от 15.02.2021 г., поступившего на рассмотрение 16.02.2021 г., сообщаем, что согласно записям Единого государственного реестра недвижимости:

Земельный участок			
(вид объекта недвижимости)			
Лист № ___ Раздела **1**	Всего листов раздела **1 :** ___	Всего разделов: ___	Всего листов выписки: ___
16.02.2021 № 99/2021/375958705			
Кадастровый номер:		**47:07:0605001:421**	

Номер кадастрового квартала:	47:07:0605001
Дата присвоения кадастрового номера:	05.08.2014
Ранее присвоенный государственный учетный номер:	данные отсутствуют
Адрес:	Ленинградская область, Всеволожский район, дер. Новосаратовка, центральное отделение
Площадь:	340330 +/- 408кв. м
Кадастровая стоимость, руб.:	574000000
Кадастровые номера расположенных в пределах земельного участка объектов недвижимости:	данные отсутствуют
Кадастровые номера объектов недвижимости, из которых образован объект недвижимости:	47:07:0605001:244
Кадастровые номера образованных объектов недвижимости:	данные отсутствуют
Сведения о включении объекта недвижимости в состав предприятия как имущественного комплекса:	

Государственный регистратор		ФГИС ЕГРН
полное наименование должности	подпись	инициалы, фамилия

М.П.

Выписка из Единого государственного реестра недвижимости об объекте недвижимости

Сведения о характеристиках объекта недвижимости

Земельный участок			
(вид объекта недвижимости)			
Лист № ___ Раздела **1**	Всего листов раздела **1 :** ___	Всего разделов: ___	Всего листов выписки: ___
16.02.2021 № 99/2021/375958705			
Кадастровый номер:		**47:07:0605001:421**	

Категория земель:	Земли населённых пунктов
Виды разрешенного использования:	размещение многоэтажного многоквартирного жилого дома(жилых домов) со встроенными и(или) встроенно-пристроенными помещениями коммерческого и социального назначения на первом этаже
Сведения о кадастровом инженере:	Садикова Марьяна Сергеевна №78-12-625, ООО "Гео Гарант"
Сведения о лесах, водных объектах и об иных природных объектах, расположенных в пределах земельного участка:	данные отсутствуют
Сведения о том, что земельный участок полностью или частично расположен в границах зоны с особыми условиями использования территории или территории объекта культурного наследия	данные отсутствуют
Сведения о том, что земельный участок расположен в границах особой экономической зоны, территории опережающего социально-экономического развития, зоны территориального развития в Российской Федерации, игорной зоны:	данные отсутствуют
Сведения о том, что земельный участок расположен в границах особо охраняемой природной территории, охотничьих угодий, лесничеств, лесопарков:	данные отсутствуют
Сведения о результатах проведения государственного земельного надзора:	данные отсутствуют
Сведения о расположении земельного участка в границах территории, в отношении которой утвержден проект межевания территории:	данные отсутствуют

Государственный регистратор		ФГИС ЕГРН
полное наименование должности	подпись	инициалы, фамилия

М.П.

Выписка из Единого государственного реестра недвижимости об объекте недвижимости

Сведения о характеристиках объекта недвижимости

Земельный участок			
(вид объекта недвижимости)			
Лист № ___ Раздела **1**	Всего листов раздела **1 :** ___	Всего разделов: ___	Всего листов выписки: ___
16.02.2021 № 99/2021/375958705			
Кадастровый номер:		**47:07:0605001:421**	

Условный номер земельного участка:	данные отсутствуют
Сведения о принятии акта и (или) заключении договора, предусматривающих предоставление в соответствии с земельным законодательством исполнительным органом государственной власти или органом местного самоуправления находящегося в государственной или муниципальной собственности земельного участка для строительства наемного дома социального использования или наемного дома коммерческого использования:	данные отсутствуют
Сведения о том, что земельный участок или земельные участки образованы на основании решения об изъятии земельного участка и (или) расположенного на нем объекта недвижимости для государственных или муниципальных нужд:	данные отсутствуют
Сведения о том, что земельный участок образован из земель или земельного участка, государственная собственность на которые не разграничена:	данные отсутствуют
Сведения о наличии земельного спора о местоположении границ земельных участков:	данные отсутствуют
Статус записи об объекте недвижимости:	Сведения об объекте недвижимости имеют статус "актуальные"
Особые отметки:	Сведения о видах разрешенного использовании имеют статус «Актуальные незасвидетельствованные». Право (ограничение права, обременение объекта недвижимости) зарегистрировано на данный объект недвижимости с видами разрешенного использования «Для объектов жилой застройки».Сведения необходимые для заполнения раздела 4 отсутствуют.
Получатель выписки:	Павлова Наталия Александровна

Государственный регистратор		ФГИС ЕГРН
полное наименование должности	подпись	инициалы, фамилия

М.П.

Выписка из Единого государственного реестра недвижимости об объекте недвижимости

Сведения о зарегистрированных правах

Земельный участок			
(вид объекта недвижимости)			
Лист № ___ Раздела **2**	Всего листов раздела **2 :** ___	Всего разделов: ___	Всего листов выписки: ___
16.02.2021 № 99/2021/375958705			
Кадастровый номер:		**47:07:0605001:421**	

1.	Правообладатель (правообладатели):	1.1.	Общество с ограниченной ответственностью "Невская перспектива", ИНН: 4703141002
2.	Вид, номер и дата государственной регистрации права:	2.1.	Собственность, № 47-47-12/106/2014-460 от 08.10.2014
3.	Ограничение прав и обременение объекта недвижимости:		не зарегистрировано
4.	Договоры участия в долевом строительстве:		данные отсутствуют
5.	Заявленные в судебном порядке права требования:		данные отсутствуют
6.	Сведения о возражении в отношении зарегистрированного права:		данные отсутствуют
7.	Сведения о наличии решения об изъятии объекта недвижимости для государственных и муниципальных нужд:		данные отсутствуют
8.	Сведения о невозможности государственной регистрации без личного участия правообладателя или его законного представителя:		
9.	Правопритязания и сведения о наличии поступивших, но не рассмотренных заявлений о проведении государственной регистрации права (перехода, прекращения права), ограничения права или обременения объекта недвижимости, сделки в отношении объекта недвижимости:		данные отсутствуют
10.	Сведения об осуществлении государственной регистрации сделки, права, ограничения права без необходимого в силу закона согласия третьего лица, органа:		данные отсутствуют
11.	Сведения о невозможности государственной регистрации перехода, прекращения, ограничения права на земельный участок из земель сельскохозяйственного назначения:		

Государственный регистратор		ФГИС ЕГРН
полное наименование должности	подпись	инициалы, фамилия

М.П.

Выписка из Единого государственного реестра недвижимости об объекте недвижимости

Описание местоположения земельного участка

Земельный участок			
(вид объекта недвижимости)			
Лист № ___ Раздела **3**	Всего листов раздела **3 :** ___	Всего разделов: ___	Всего листов выписки: ___
16.02.2021 № 99/2021/375958705			
Кадастровый номер:		**47:07:0605001:421**	

План (чертеж, схема) земельного участка			
Масштаб 1: данные отсутствуют	Условные обозначения:		

Государственный регистратор		ФГИС ЕГРН
полное наименование должности	подпись	инициалы, фамилия

М.П.

Выписка из Единого государственного реестра недвижимости об объекте недвижимости

Описание местоположения земельного участка

Земельный участок			
(вид объекта недвижимости)			
Лист № ___ Раздела **3.1**	Всего листов раздела **3.1** : ___	Всего разделов: ___	Всего листов выписки: ___
16.02.2021 № 99/2021/375958705			
Кадастровый номер:		**47:07:0605001:421**	

Описание местоположения границ земельного участка

Номер п/п	Номер точки		Дирекционный угол	Горизонтальное проложение, м	Описание закрепления на местности	Кадастровые номера смежных участков	Сведения об адресах правообладателей смежных земельных участков
	начальная	конечная					
1	2	3	4	5	6	7	8
1	1	2	данные отсутствуют	данные отсутствуют	данные отсутствуют	данные отсутствуют	данные отсутствуют
2	2	3	данные отсутствуют	данные отсутствуют	данные отсутствуют	данные отсутствуют	данные отсутствуют
3	3	4	данные отсутствуют	данные отсутствуют	данные отсутствуют	данные отсутствуют	данные отсутствуют
4	4	5	данные отсутствуют	данные отсутствуют	данные отсутствуют	данные отсутствуют	данные отсутствуют
5	5	6	данные отсутствуют	данные отсутствуют	данные отсутствуют	данные отсутствуют	данные отсутствуют
6	6	7	данные отсутствуют	данные отсутствуют	данные отсутствуют	данные отсутствуют	данные отсутствуют
7	7	8	данные отсутствуют	данные отсутствуют	данные отсутствуют	данные отсутствуют	данные отсутствуют
8	8	9	данные отсутствуют	данные отсутствуют	данные отсутствуют	данные отсутствуют	данные отсутствуют
9	9	10	данные отсутствуют	данные отсутствуют	данные отсутствуют	данные отсутствуют	данные отсутствуют
10	10	11	данные отсутствуют	данные отсутствуют	данные отсутствуют	данные отсутствуют	данные отсутствуют
11	11	12	данные отсутствуют	данные отсутствуют	данные отсутствуют	данные отсутствуют	данные отсутствуют
12	12	13	данные отсутствуют	данные отсутствуют	данные отсутствуют	данные отсутствуют	данные отсутствуют
13	13	14	данные отсутствуют	данные отсутствуют	данные отсутствуют	данные отсутствуют	данные отсутствуют
14	14	15	данные отсутствуют	данные отсутствуют	данные отсутствуют	данные отсутствуют	данные отсутствуют
15	15	16	данные отсутствуют	данные отсутствуют	данные отсутствуют	данные отсутствуют	данные отсутствуют

Государственный регистратор		ФГИС ЕГРН
полное наименование должности	подпись	инициалы, фамилия

М.П.

Выписка из Единого государственного реестра недвижимости об объекте недвижимости

Описание местоположения земельного участка

Земельный участок			
(вид объекта недвижимости)			
Лист № ___ Раздела **3.1**	Всего листов раздела **3.1** : ___	Всего разделов: ___	Всего листов выписки: ___
16.02.2021 № 99/2021/375958705			
Кадастровый номер:		**47:07:0605001:421**	

Описание местоположения границ земельного участка							
Номер п/п	Номер точки		Дирекционный угол	Горизонтальное проложение, м	Описание закрепления на местности	Кадастровые номера смежных участков	Сведения об адресах правообладателей смежных земельных участков
	начальная	конечная					
1	2	3	4	5	6	7	8
16	16	17	данные отсутствуют	данные отсутствуют	данные отсутствуют	данные отсутствуют	данные отсутствуют
17	17	18	данные отсутствуют	данные отсутствуют	данные отсутствуют	данные отсутствуют	данные отсутствуют
18	18	19	данные отсутствуют	данные отсутствуют	данные отсутствуют	данные отсутствуют	данные отсутствуют
19	19	20	данные отсутствуют	данные отсутствуют	данные отсутствуют	данные отсутствуют	данные отсутствуют
20	20	21	данные отсутствуют	данные отсутствуют	данные отсутствуют	данные отсутствуют	данные отсутствуют
21	21	22	данные отсутствуют	данные отсутствуют	данные отсутствуют	данные отсутствуют	данные отсутствуют
22	22	23	данные отсутствуют	данные отсутствуют	данные отсутствуют	данные отсутствуют	данные отсутствуют
23	23	24	данные отсутствуют	данные отсутствуют	данные отсутствуют	данные отсутствуют	данные отсутствуют
24	24	25	данные отсутствуют	данные отсутствуют	данные отсутствуют	данные отсутствуют	данные отсутствуют
25	25	26	данные отсутствуют	данные отсутствуют	данные отсутствуют	данные отсутствуют	данные отсутствуют
26	26	1	данные отсутствуют	данные отсутствуют	данные отсутствуют	данные отсутствуют	данные отсутствуют

Государственный регистратор		ФГИС ЕГРН
полное наименование должности	подпись	инициалы, фамилия

М.П.

Выписка из Единого государственного реестра недвижимости об объекте недвижимости

Описание местоположения земельного участка

Земельный участок			
(вид объекта недвижимости)			
Лист № ___ Раздела **3.2**	Всего листов раздела **3.2** : ___	Всего разделов: ___	Всего листов выписки: ___
16.02.2021 № 99/2021/375958705			
Кадастровый номер:		**47:07:0605001:421**	

Сведения о характерных точках границы земельного участка

Система координат
Зона №

Номер точки	Координаты		Описание закрепления на местности	Средняя квадратическая погрешность определения координат характерных точек границ земельного участка, м
	X	Y		
1	2	3	4	5
1	427397.83	2228628.51	данные отсутствуют	0.2
2	426816.25	2228620.18	данные отсутствуют	0.2
3	426719.64	2228645.19	данные отсутствуют	0.2
4	426642.85	2228675.01	данные отсутствуют	0.2
5	426352.57	2228822.01	данные отсутствуют	0.2
6	426376.42	2228964.39	данные отсутствуют	0.2
7	426253.03	2228990.89	данные отсутствуют	0.2
8	426262.98	2229003.53	данные отсутствуют	0.2
9	426323.89	2228990.34	данные отсутствуют	0.2
10	426505.54	2228950.28	данные отсутствуют	0.2
11	426734.91	2228898.6	данные отсутствуют	0.2
12	426861.59	2229057.63	данные отсутствуют	0.2
13	426875.64	2229082.5	данные отсутствуют	0.2
14	426925.97	2229146.2	данные отсутствуют	0.2
15	426958.49	2229129.43	данные отсутствуют	0.2

Государственный регистратор		ФГИС ЕГРН
полное наименование должности	подпись	инициалы, фамилия

М.П.

Выписка из Единого государственного реестра недвижимости об объекте недвижимости

Описание местоположения земельного участка

Земельный участок			
(вид объекта недвижимости)			
Лист № ___ Раздела **3.2**	Всего листов раздела **3.2** : ___	Всего разделов: ___	Всего листов выписки: ___
16.02.2021 № 99/2021/375958705			
Кадастровый номер:		**47:07:0605001:421**	

Сведения о характерных точках границы земельного участка

Система координат
Зона №

Номер точки	Координаты		Описание закрепления на местности	Средняя квадратическая погрешность определения координат характерных точек границ земельного участка, м
	X	Y		
1	2	3	4	5
16	427053.7	2229095.34	данные отсутствуют	0.2
17	427064.96	2229093.43	данные отсутствуют	0.2
18	427158.79	2228964.04	данные отсутствуют	0.2
19	427177.97	2228962.76	данные отсутствуют	0.2
20	427234.92	2228903.35	данные отсутствуют	0.2
21	427283.03	2228876.41	данные отсутствуют	0.2
22	427321.13	2228915.54	данные отсутствуют	0.2
23	427411.9	2229042.52	данные отсутствуют	0.2
24	427415.18	2228813.22	данные отсутствуют	0.2
25	427395.19	2228812.94	данные отсутствуют	0.2
26	427396.64	2228711.58	данные отсутствуют	0.2

Государственный регистратор		ФГИС ЕГРН
полное наименование должности	подпись	инициалы, фамилия

М.П.

ФГИС ЕГРН

полное наименование органа регистрации прав

Раздел 1

Выписка из Единого государственного реестра недвижимости об объекте недвижимости

Сведения о характеристиках объекта недвижимости

На основании запроса от 15.02.2021 г., поступившего на рассмотрение 16.02.2021 г., сообщаем, что согласно записям Единого государственного реестра недвижимости:

Земельный участок			
(вид объекта недвижимости)			
Лист № ___ Раздела **1**	Всего листов раздела **1 :** ___	Всего разделов: ___	Всего листов выписки: ___
16.02.2021 № 99/2021/376122161			
Кадастровый номер:		**47:07:0605001:422**	

Номер кадастрового квартала:	47:07:0605001
Дата присвоения кадастрового номера:	05.08.2014
Ранее присвоенный государственный учетный номер:	данные отсутствуют
Адрес:	Ленинградская область, Всеволожский район, дер. Новосаратовка, центральное отделение
Площадь:	185252 +/- 301кв. м
Кадастровая стоимость, руб.:	328879728.12
Кадастровые номера расположенных в пределах земельного участка объектов недвижимости:	данные отсутствуют
Кадастровые номера объектов недвижимости, из которых образован объект недвижимости:	47:07:0605001:244
Кадастровые номера образованных объектов недвижимости:	данные отсутствуют
Сведения о включении объекта недвижимости в состав предприятия как имущественного комплекса:	

Государственный регистратор		ФГИС ЕГРН
полное наименование должности	подпись	инициалы, фамилия

М.П.

Выписка из Единого государственного реестра недвижимости об объекте недвижимости

Сведения о характеристиках объекта недвижимости

Земельный участок			
(вид объекта недвижимости)			
Лист № ___ Раздела **1**	Всего листов раздела **1 :** ___	Всего разделов: ___	Всего листов выписки: ___
16.02.2021 № 99/2021/376122161			
Кадастровый номер:		**47:07:0605001:422**	

Категория земель:	Земли населённых пунктов
Виды разрешенного использования:	размещение многоэтажного многоквартирного жилого дома(жилых домов) со встроенными и(или) встроенно-пристроенными помещениями коммерческого и социального назначения на первом этаже
Сведения о кадастровом инженере:	Садикова Марьяна Сергеевна №78-12-625, ООО "Гео Гарант"
Сведения о лесах, водных объектах и об иных природных объектах, расположенных в пределах земельного участка:	данные отсутствуют
Сведения о том, что земельный участок полностью или частично расположен в границах зоны с особыми условиями использования территории или территории объекта культурного наследия	данные отсутствуют
Сведения о том, что земельный участок расположен в границах особой экономической зоны, территории опережающего социально-экономического развития, зоны территориального развития в Российской Федерации, игорной зоны:	данные отсутствуют
Сведения о том, что земельный участок расположен в границах особо охраняемой природной территории, охотничьих угодий, лесничеств, лесопарков:	данные отсутствуют
Сведения о результатах проведения государственного земельного надзора:	данные отсутствуют
Сведения о расположении земельного участка в границах территории, в отношении которой утвержден проект межевания территории:	данные отсутствуют

Государственный регистратор		ФГИС ЕГРН
полное наименование должности	подпись	инициалы, фамилия

М.П.

Выписка из Единого государственного реестра недвижимости об объекте недвижимости

Сведения о характеристиках объекта недвижимости

Земельный участок			
(вид объекта недвижимости)			
Лист № ___ Раздела **1**	Всего листов раздела **1 :** ___	Всего разделов: ___	Всего листов выписки: ___
16.02.2021 № 99/2021/376122161			
Кадастровый номер:		**47:07:0605001:422**	

Условный номер земельного участка:	данные отсутствуют
Сведения о принятии акта и (или) заключении договора, предусматривающих предоставление в соответствии с земельным законодательством исполнительным органом государственной власти или органом местного самоуправления находящегося в государственной или муниципальной собственности земельного участка для строительства наемного дома социального использования или наемного дома коммерческого использования:	данные отсутствуют
Сведения о том, что земельный участок или земельные участки образованы на основании решения об изъятии земельного участка и (или) расположенного на нем объекта недвижимости для государственных или муниципальных нужд:	данные отсутствуют
Сведения о том, что земельный участок образован из земель или земельного участка, государственная собственность на которые не разграничена:	данные отсутствуют
Сведения о наличии земельного спора о местоположении границ земельных участков:	данные отсутствуют
Статус записи об объекте недвижимости:	Сведения об объекте недвижимости имеют статус "актуальные"
Особые отметки:	Сведения о видах разрешенного использовании имеют статус «Актуальные незасвидетельствованные». Право (ограничение права, обременение объекта недвижимости) зарегистрировано на данный объект недвижимости с видами разрешенного использования «Для объектов жилой застройки».Сведения необходимые для заполнения раздела 4 отсутствуют.
Получатель выписки:	Павлова Наталия Александровна

Государственный регистратор		ФГИС ЕГРН
полное наименование должности	подпись	инициалы, фамилия

М.П.

Выписка из Единого государственного реестра недвижимости об объекте недвижимости

Сведения о зарегистрированных правах

Земельный участок			
(вид объекта недвижимости)			
Лист № ___ Раздела **2**	Всего листов раздела **2 :** ___	Всего разделов: ___	Всего листов выписки: ___
16.02.2021 № 99/2021/376122161			
Кадастровый номер:		**47:07:0605001:422**	

1.	Правообладатель (правообладатели):	1.1.	Общество с ограниченной ответственностью "Невская перспектива", ИНН: 4703141002
2.	Вид, номер и дата государственной регистрации права:	2.1.	Собственность, № 47-47-12/106/2014-459 от 08.10.2014
3.	Ограничение прав и обременение объекта недвижимости:		не зарегистрировано
4.	Договоры участия в долевом строительстве:		данные отсутствуют
5.	Заявленные в судебном порядке права требования:		данные отсутствуют
6.	Сведения о возражении в отношении зарегистрированного права:		данные отсутствуют
7.	Сведения о наличии решения об изъятии объекта недвижимости для государственных и муниципальных нужд:		данные отсутствуют
8.	Сведения о невозможности государственной регистрации без личного участия правообладателя или его законного представителя:		
9.	Правопритязания и сведения о наличии поступивших, но не рассмотренных заявлений о проведении государственной регистрации права (перехода, прекращения права), ограничения права или обременения объекта недвижимости, сделки в отношении объекта недвижимости:		данные отсутствуют
10.	Сведения об осуществлении государственной регистрации сделки, права, ограничения права без необходимого в силу закона согласия третьего лица, органа:		данные отсутствуют
11.	Сведения о невозможности государственной регистрации перехода, прекращения, ограничения права на земельный участок из земель сельскохозяйственного назначения:		

Государственный регистратор		ФГИС ЕГРН
полное наименование должности	подпись	инициалы, фамилия

М.П.

Выписка из Единого государственного реестра недвижимости об объекте недвижимости

Описание местоположения земельного участка

Земельный участок			
(вид объекта недвижимости)			
Лист № ___ Раздела **3**	Всего листов раздела **3 :** ___	Всего разделов: ___	Всего листов выписки: ___
16.02.2021 № 99/2021/376122161			
Кадастровый номер:		**47:07:0605001:422**	

План (чертеж, схема) земельного участка			
Масштаб 1: данные отсутствуют	Условные обозначения:		

Государственный регистратор		ФГИС ЕГРН
полное наименование должности	подпись	инициалы, фамилия

М.П.

Выписка из Единого государственного реестра недвижимости об объекте недвижимости

Описание местоположения земельного участка

Земельный участок			
(вид объекта недвижимости)			
Лист № ___ Раздела **3.1**	Всего листов раздела **3.1** : ___	Всего разделов: ___	Всего листов выписки: ___
16.02.2021 № 99/2021/376122161			
Кадастровый номер:		**47:07:0605001:422**	

Описание местоположения границ земельного участка

Номер п/п	Номер точки		Дирекционный угол	Горизонтальное проложение, м	Описание закрепления на местности	Кадастровые номера смежных участков	Сведения об адресах правообладателей смежных земельных участков
	начальная	конечная					
1	2	3	4	5	6	7	8
1	1	2	данные отсутствуют	данные отсутствуют	данные отсутствуют	данные отсутствуют	данные отсутствуют
2	2	3	данные отсутствуют	данные отсутствуют	данные отсутствуют	данные отсутствуют	данные отсутствуют
3	3	4	данные отсутствуют	данные отсутствуют	данные отсутствуют	данные отсутствуют	данные отсутствуют
4	4	5	данные отсутствуют	данные отсутствуют	данные отсутствуют	данные отсутствуют	данные отсутствуют
5	5	6	данные отсутствуют	данные отсутствуют	данные отсутствуют	данные отсутствуют	данные отсутствуют
6	6	7	данные отсутствуют	данные отсутствуют	данные отсутствуют	данные отсутствуют	данные отсутствуют
7	7	8	данные отсутствуют	данные отсутствуют	данные отсутствуют	данные отсутствуют	данные отсутствуют
8	8	9	данные отсутствуют	данные отсутствуют	данные отсутствуют	данные отсутствуют	данные отсутствуют
9	9	1	данные отсутствуют	данные отсутствуют	данные отсутствуют	данные отсутствуют	данные отсутствуют

Государственный регистратор		ФГИС ЕГРН
полное наименование должности	подпись	инициалы, фамилия

М.П.

Выписка из Единого государственного реестра недвижимости об объекте недвижимости

Описание местоположения земельного участка

Земельный участок			
(вид объекта недвижимости)			
Лист № ___ Раздела **3.2**	Всего листов раздела **3.2 :** ___	Всего разделов: ___	Всего листов выписки: ___
16.02.2021 № 99/2021/376122161			
Кадастровый номер:		**47:07:0605001:422**	

Сведения о характерных точках границы земельного участка

Система координат
Зона №

Номер точки	Координаты		Описание закрепления на местности	Средняя квадратическая погрешность определения координат характерных точек границ земельного участка, м
	X	Y		
1	2	3	4	5
1	426144.02	2228258.26	данные отсутствуют	0.2
2	426125.94	2228334.87	данные отсутствуют	0.2
3	426119.84	2228756.56	данные отсутствуют	0.2
4	426124.97	2228802.22	данные отсутствуют	0.2
5	426139.41	2228840.18	данные отсутствуют	0.2
6	426205.75	2228825.55	данные отсутствуют	0.2
7	426285.11	2228808.19	данные отсутствуют	0.2
8	426625.01	2228635.41	данные отсутствуют	0.2
9	426626.64	2228521.98	данные отсутствуют	0.2

Государственный регистратор		ФГИС ЕГРН
полное наименование должности	подпись	инициалы, фамилия

М.П.

ФГИС ЕГРН

полное наименование органа регистрации прав

Раздел 1

Выписка из Единого государственного реестра недвижимости об объекте недвижимости

Сведения о характеристиках объекта недвижимости

На основании запроса от 04.03.2021 г., поступившего на рассмотрение 05.03.2021 г., сообщаем, что согласно записям Единого государственного реестра недвижимости:

Земельный участок			
(вид объекта недвижимости)			
Лист № ___ Раздела **1**	Всего листов раздела **1 :** ___	Всего разделов: ___	Всего листов выписки: ___
05.03.2021 № 99/2021/379343435			
Кадастровый номер:		**47:07:0605001:423**	

Номер кадастрового квартала:	47:07:0605001
Дата присвоения кадастрового номера:	05.08.2014
Ранее присвоенный государственный учетный номер:	данные отсутствуют
Адрес:	Ленинградская область, Всеволожский район, дер. Новосаратовка, центральное отделение
Площадь:	139544 +/- 261кв. м
Кадастровая стоимость, руб.:	288639786.8
Кадастровые номера расположенных в пределах земельного участка объектов недвижимости:	данные отсутствуют
Кадастровые номера объектов недвижимости, из которых образован объект недвижимости:	47:07:0605001:244
Кадастровые номера образованных объектов недвижимости:	данные отсутствуют
Сведения о включении объекта недвижимости в состав предприятия как имущественного комплекса:	

Государственный регистратор		ФГИС ЕГРН
полное наименование должности	подпись	инициалы, фамилия

М.П.

Выписка из Единого государственного реестра недвижимости об объекте недвижимости

Сведения о характеристиках объекта недвижимости

Земельный участок			
(вид объекта недвижимости)			
Лист № ___ Раздела **1**	Всего листов раздела **1 :** ___	Всего разделов: ___	Всего листов выписки: ___
05.03.2021 № 99/2021/379343435			
Кадастровый номер:		**47:07:0605001:423**	

Категория земель:	Земли населённых пунктов
Виды разрешенного использования:	размещение среднеэтажного многоквартирного жилого дома(жилых домов) со встроенными и(или) встроенно-пристроенными помещениями коммерческого и социального назначения на первом этаже
Сведения о кадастровом инженере:	Садикова Марьяна Сергеевна №78-12-625, ООО "Гео Гарант"
Сведения о лесах, водных объектах и об иных природных объектах, расположенных в пределах земельного участка:	данные отсутствуют
Сведения о том, что земельный участок полностью или частично расположен в границах зоны с особыми условиями использования территории или территории объекта культурного наследия	данные отсутствуют
Сведения о том, что земельный участок расположен в границах особой экономической зоны, территории опережающего социально-экономического развития, зоны территориального развития в Российской Федерации, игорной зоны:	данные отсутствуют
Сведения о том, что земельный участок расположен в границах особо охраняемой природной территории, охотничьих угодий, лесничеств, лесопарков:	данные отсутствуют
Сведения о результатах проведения государственного земельного надзора:	данные отсутствуют
Сведения о расположении земельного участка в границах территории, в отношении которой утвержден проект межевания территории:	данные отсутствуют

Государственный регистратор		ФГИС ЕГРН
полное наименование должности	подпись	инициалы, фамилия

М.П.

Выписка из Единого государственного реестра недвижимости об объекте недвижимости

Сведения о характеристиках объекта недвижимости

Земельный участок			
(вид объекта недвижимости)			
Лист № ___ Раздела **1**	Всего листов раздела **1 :** ___	Всего разделов: ___	Всего листов выписки: ___
05.03.2021 № 99/2021/379343435			
Кадастровый номер:		**47:07:0605001:423**	

Условный номер земельного участка:	данные отсутствуют
Сведения о принятии акта и (или) заключении договора, предусматривающих предоставление в соответствии с земельным законодательством исполнительным органом государственной власти или органом местного самоуправления находящегося в государственной или муниципальной собственности земельного участка для строительства наемного дома социального использования или наемного дома коммерческого использования:	данные отсутствуют
Сведения о том, что земельный участок или земельные участки образованы на основании решения об изъятии земельного участка и (или) расположенного на нем объекта недвижимости для государственных или муниципальных нужд:	данные отсутствуют
Сведения о том, что земельный участок образован из земель или земельного участка, государственная собственность на которые не разграничена:	данные отсутствуют
Сведения о наличии земельного спора о местоположении границ земельных участков:	данные отсутствуют
Статус записи об объекте недвижимости:	Сведения об объекте недвижимости имеют статус "актуальные"
Особые отметки:	Сведения о видах разрешенного использовании имеют статус «Актуальные незасвидетельствованные». Право (ограничение права, обременение объекта недвижимости) зарегистрировано на данный объект недвижимости с видами разрешенного использования «Для объектов жилой застройки».
Получатель выписки:	Павлова Наталия Александровна

Государственный регистратор		ФГИС ЕГРН
полное наименование должности	подпись	инициалы, фамилия

М.П.

Выписка из Единого государственного реестра недвижимости об объекте недвижимости

Сведения о зарегистрированных правах

Земельный участок			
(вид объекта недвижимости)			
Лист № ___ Раздела **2**	Всего листов раздела **2 :** ___	Всего разделов: ___	Всего листов выписки: ___
05.03.2021 № 99/2021/379343435			
Кадастровый номер:		**47:07:0605001:423**	

1.	Правообладатель (правообладатели):	1.1.	Общество с ограниченной ответственностью "Невская перспектива", ИНН: 4703141002
2.	Вид, номер и дата государственной регистрации права:	2.1.	Собственность, № 47-47-12/106/2014-458 от 08.10.2014
3.	Ограничение прав и обременение объекта недвижимости:		не зарегистрировано
4.	Договоры участия в долевом строительстве:		данные отсутствуют
5.	Заявленные в судебном порядке права требования:		данные отсутствуют
6.	Сведения о возражении в отношении зарегистрированного права:		данные отсутствуют
7.	Сведения о наличии решения об изъятии объекта недвижимости для государственных и муниципальных нужд:		данные отсутствуют
8.	Сведения о невозможности государственной регистрации без личного участия правообладателя или его законного представителя:		
9.	Правопритязания и сведения о наличии поступивших, но не рассмотренных заявлений о проведении государственной регистрации права (перехода, прекращения права), ограничения права или обременения объекта недвижимости, сделки в отношении объекта недвижимости:		данные отсутствуют
10.	Сведения об осуществлении государственной регистрации сделки, права, ограничения права без необходимого в силу закона согласия третьего лица, органа:		данные отсутствуют
11.	Сведения о невозможности государственной регистрации перехода, прекращения, ограничения права на земельный участок из земель сельскохозяйственного назначения:		

Государственный регистратор		ФГИС ЕГРН
полное наименование должности	подпись	инициалы, фамилия

М.П.

Выписка из Единого государственного реестра недвижимости об объекте недвижимости

Описание местоположения земельного участка

Земельный участок			
(вид объекта недвижимости)			
Лист № ___ Раздела **3**	Всего листов раздела **3 :** ___	Всего разделов: ___	Всего листов выписки: ___
05.03.2021 № 99/2021/379343435			
Кадастровый номер:		**47:07:0605001:423**	

План (чертеж, схема) земельного участка			
Масштаб 1: данные отсутствуют	Условные обозначения:		

Государственный регистратор		ФГИС ЕГРН
полное наименование должности	подпись	инициалы, фамилия

М.П.

Выписка из Единого государственного реестра недвижимости об объекте недвижимости

Описание местоположения земельного участка

Земельный участок			
(вид объекта недвижимости)			
Лист № ___ Раздела **3**	Всего листов раздела **3 :** ___	Всего разделов: ___	Всего листов выписки: ___
05.03.2021 № 99/2021/379343435			
Кадастровый номер:		**47:07:0605001:423**	

План (чертеж, схема) земельного участка			
Масштаб 1: данные отсутствуют	Условные обозначения:		

Государственный регистратор		ФГИС ЕГРН
полное наименование должности	подпись	инициалы, фамилия

М.П.

Выписка из Единого государственного реестра недвижимости об объекте недвижимости

Описание местоположения земельного участка

Земельный участок			
(вид объекта недвижимости)			
Лист № ___ Раздела **3.1**	Всего листов раздела **3.1 :** ___	Всего разделов: ___	Всего листов выписки: ___
05.03.2021 № 99/2021/379343435			
Кадастровый номер:		**47:07:0605001:423**	

Описание местоположения границ земельного участка

Номер п/п	Номер точки		Дирекционный угол	Горизонтальное проложение, м	Описание закрепления на местности	Кадастровые номера смежных участков	Сведения об адресах правообладателей смежных земельных участков
	начальная	конечная					
1	2	3	4	5	6	7	8
1	1	2	данные отсутствуют	данные отсутствуют	данные отсутствуют	данные отсутствуют	данные отсутствуют
2	2	3	данные отсутствуют	данные отсутствуют	данные отсутствуют	данные отсутствуют	данные отсутствуют
3	3	4	данные отсутствуют	данные отсутствуют	данные отсутствуют	данные отсутствуют	данные отсутствуют
4	4	5	данные отсутствуют	данные отсутствуют	данные отсутствуют	данные отсутствуют	данные отсутствуют
5	5	6	данные отсутствуют	данные отсутствуют	данные отсутствуют	данные отсутствуют	данные отсутствуют
6	6	7	данные отсутствуют	данные отсутствуют	данные отсутствуют	данные отсутствуют	данные отсутствуют
7	7	8	данные отсутствуют	данные отсутствуют	данные отсутствуют	данные отсутствуют	данные отсутствуют
8	8	9	данные отсутствуют	данные отсутствуют	данные отсутствуют	данные отсутствуют	данные отсутствуют
9	9	10	данные отсутствуют	данные отсутствуют	данные отсутствуют	данные отсутствуют	данные отсутствуют
10	10	11	данные отсутствуют	данные отсутствуют	данные отсутствуют	данные отсутствуют	данные отсутствуют
11	11	12	данные отсутствуют	данные отсутствуют	данные отсутствуют	данные отсутствуют	данные отсутствуют
12	12	13	данные отсутствуют	данные отсутствуют	данные отсутствуют	данные отсутствуют	данные отсутствуют
13	13	14	данные отсутствуют	данные отсутствуют	данные отсутствуют	данные отсутствуют	данные отсутствуют
14	14	15	данные отсутствуют	данные отсутствуют	данные отсутствуют	данные отсутствуют	данные отсутствуют
15	15	16	данные отсутствуют	данные отсутствуют	данные отсутствуют	данные отсутствуют	данные отсутствуют

Государственный регистратор		ФГИС ЕГРН
полное наименование должности	подпись	инициалы, фамилия

М.П.

Выписка из Единого государственного реестра недвижимости об объекте недвижимости

Описание местоположения земельного участка

Земельный участок			
(вид объекта недвижимости)			
Лист № ___ Раздела **3.1**	Всего листов раздела **3.1** : ___	Всего разделов: ___	Всего листов выписки: ___
05.03.2021 № 99/2021/379343435			
Кадастровый номер:		**47:07:0605001:423**	

Описание местоположения границ земельного участка							
Номер п/п	Номер точки		Дирекционный угол	Горизонтальное проложение, м	Описание закрепления на местности	Кадастровые номера смежных участков	Сведения об адресах правообладателей смежных земельных участков
	начальная	конечная					
1	2	3	4	5	6	7	8
16	16	17	данные отсутствуют	данные отсутствуют	данные отсутствуют	данные отсутствуют	данные отсутствуют
17	17	18	данные отсутствуют	данные отсутствуют	данные отсутствуют	данные отсутствуют	данные отсутствуют
18	18	19	данные отсутствуют	данные отсутствуют	данные отсутствуют	данные отсутствуют	данные отсутствуют
19	19	20	данные отсутствуют	данные отсутствуют	данные отсутствуют	данные отсутствуют	данные отсутствуют
20	20	21	данные отсутствуют	данные отсутствуют	данные отсутствуют	данные отсутствуют	данные отсутствуют
21	21	1	данные отсутствуют	данные отсутствуют	данные отсутствуют	данные отсутствуют	данные отсутствуют

Государственный регистратор		ФГИС ЕГРН
полное наименование должности	подпись	инициалы, фамилия

М.П.

Выписка из Единого государственного реестра недвижимости об объекте недвижимости

Описание местоположения земельного участка

Земельный участок			
(вид объекта недвижимости)			
Лист № ___ Раздела **3.2**	Всего листов раздела **3.2 :** ___	Всего разделов: ___	Всего листов выписки: ___
05.03.2021 № 99/2021/379343435			
Кадастровый номер:		**47:07:0605001:423**	

Сведения о характерных точках границы земельного участка

Система координат
Зона №

Номер точки	Координаты		Описание закрепления на местности	Средняя квадратическая погрешность определения координат характерных точек границ земельного участка, м
	X	Y		
1	2	3	4	5
1	426103.04	2228235.94	данные отсутствуют	0.2
2	425899.51	2228124.69	данные отсутствуют	0.2
3	425894.75	2228125.59	данные отсутствуют	0.2
4	425902.77	2228291.4	данные отсутствуют	0.2
5	425896.02	2228292.85	данные отсутствуют	0.2
6	425893.4	2228323.48	данные отсутствуют	0.2
7	425892.04	2228339.44	данные отсутствуют	0.2
8	425881.93	2228457.96	данные отсутствуют	0.2
9	425872.63	2228567.08	данные отсутствуют	0.2
10	425860.21	2228712.58	данные отсутствуют	0.2
11	425893.84	2228793.26	данные отсутствуют	0.2
12	425932.37	2228885.55	данные отсутствуют	0.2
13	425911.5	2228890.56	данные отсутствуют	0.2
14	425942.94	2228964.36	данные отсутствуют	0.2
15	425976.13	2229044.72	данные отсутствуют	0.2

Государственный регистратор		ФГИС ЕГРН
полное наименование должности	подпись	инициалы, фамилия

М.П.

Выписка из Единого государственного реестра недвижимости об объекте недвижимости

Описание местоположения земельного участка

Земельный участок			
(вид объекта недвижимости)			
Лист № ___ Раздела **3.2**	Всего листов раздела **3.2** : ___	Всего разделов: ___	Всего листов выписки: ___
05.03.2021 № 99/2021/379343435			
Кадастровый номер:		**47:07:0605001:423**	

Сведения о характерных точках границы земельного участка

Система координат
Зона №

Номер точки	Координаты		Описание закрепления на местности	Средняя квадратическая погрешность определения координат характерных точек границ земельного участка, м
	X	Y		
1	2	3	4	5
16	425986.17	2229043.09	данные отсутствуют	0.2
17	425934.3	2228890.18	данные отсутствуют	0.2
18	426095.59	2228853.01	данные отсутствуют	0.2
19	426080.88	2228812.9	данные отсутствуют	0.2
20	426074.84	2228755.9	данные отсутствуют	0.2
21	426081.02	2228329.3	данные отсутствуют	0.2

Государственный регистратор		ФГИС ЕГРН
полное наименование должности	подпись	инициалы, фамилия

М.П.

Выписка из Единого государственного реестра недвижимости об объекте недвижимости

Сведения о частях земельного участка

Земельный участок			
(вид объекта недвижимости)			
Лист № ___ Раздела **4**	Всего листов раздела **4 :** ___	Всего разделов: ___	Всего листов выписки: ___
05.03.2021 № 99/2021/379343435			
Кадастровый номер:		**47:07:0605001:423**	

План (чертеж, схема) части земельного участка		Учетный номер части: **47:07:0605001:423/1**	
Масштаб 1: данные отсутствуют	Условные обозначения:		

Государственный регистратор		ФГИС ЕГРН
полное наименование должности	подпись	инициалы, фамилия

М.П.

Выписка из Единого государственного реестра недвижимости об объекте недвижимости

Сведения о частях земельного участка

Земельный участок			
(вид объекта недвижимости)			
Лист № ___ Раздела **4**	Всего листов раздела **4 :** ___	Всего разделов: ___	Всего листов выписки: ___
05.03.2021 № 99/2021/379343435			
Кадастровый номер:		**47:07:0605001:423**	

План (чертеж, схема) части земельного участка		Учетный номер части: **47:07:0605001:423/2**	
Масштаб 1: данные отсутствуют	Условные обозначения:		

Государственный регистратор		ФГИС ЕГРН
полное наименование должности	подпись	инициалы, фамилия

М.П.

Выписка из Единого государственного реестра недвижимости об объекте недвижимости

Сведения о частях земельного участка

Земельный участок			
(вид объекта недвижимости)			
Лист № ___ Раздела **4.1**	Всего листов раздела **4.1** : ___	Всего разделов: ___	Всего листов выписки: ___
05.03.2021 № 99/2021/379343435			
Кадастровый номер:		**47:07:0605001:423**	

Учетный номер части	Площадь ($м^2$)	Содержание ограничения в использовании или ограничения права на объект недвижимости или обременения объекта недвижимости
1	2	3
1	315	Ограничения прав на земельный участок, предусмотренные статьями 56, 56.1 Земельного кодекса Российской Федерации, 47.07.2.977, решение № 06-1320/РС-1198 от 06.12.2017
2	316	Ограничения прав на земельный участок, предусмотренные статьями 56, 56.1 Земельного кодекса Российской Федерации, 47.07.2.986, Решение о согласовании границ охранной зоны объекта электросетевого хозяйства № 06-27/РС-26 от 31.01.2018
данные отсутствуют	весь	Ипотека, Закрытое акционерное общество "Племенной завод ПРИНЕВСКОЕ"

Государственный регистратор		ФГИС ЕГРН
полное наименование должности	подпись	инициалы, фамилия

М.П.

Выписка из Единого государственного реестра недвижимости об объекте недвижимости

Сведения о частях земельного участка

Земельный участок			
(вид объекта недвижимости)			
Лист № ___ Раздела **4.2**	Всего листов раздела **4.2 :** ___	Всего разделов: ___	Всего листов выписки: ___
05.03.2021 № 99/2021/379343435			
Кадастровый номер:		**47:07:0605001:423**	

Сведения о характерных точках границы части (частей) земельного участка

Учетный номер части: 1

Система координат: МСК-64
Зона №

Номер точки	Координаты, м		Описание закрепления на местности	Средняя квадратическая погрешность определения координат характерных точек границы части земельного участка, м
	X	Y		
1	2	3	4	5
22	84218.58	127493.57	данные отсутствуют	0.1
22	84218.58	127493.57	данные отсутствуют	0.1
23	84219.75	127492.49	данные отсутствуют	данные отсутствуют
24	84214.3	127493.75	данные отсутствуют	данные отсутствуют
25	84214.21	127493.8	данные отсутствуют	0.1
26	84214.06	127495.93	данные отсутствуют	данные отсутствуют
27	84215	127495.66	данные отсутствуют	0.1
28	84212	127337.02	данные отсутствуют	0.1
28	84212	127337.02	данные отсутствуют	0.1
29	84211.1	127335.36	данные отсутствуют	данные отсутствуют
30	84211.4	127340.05	данные отсутствуют	данные отсутствуют
31	84213.55	127343.87	данные отсутствуют	0.1
32	84213.98	127344.87	данные отсутствуют	0.1
33	84214.16	127345.9	данные отсутствуют	0.1
34	84215.09	127360.01	данные отсутствуют	0.1
35	84217.65	127391.97	данные отсутствуют	0.1

Государственный регистратор		ФГИС ЕГРН
полное наименование должности	подпись	инициалы, фамилия

М.П.

Выписка из Единого государственного реестра недвижимости об объекте недвижимости

Сведения о частях земельного участка

Земельный участок			
(вид объекта недвижимости)			
Лист № ___ Раздела **4.2**	Всего листов раздела **4.2 :** ___	Всего разделов: ___	Всего листов выписки: ___
05.03.2021 № 99/2021/379343435			
Кадастровый номер:		**47:07:0605001:423**	

Номер точки	Координаты, м		Описание закрепления на местности	Средняя квадратическая погрешность определения координат характерных точек границы части земельного участка, м
	X	Y		
1	2	3	4	5
36	84219.62	127416.57	данные отсутствуют	0.1
37	84221.66	127485.94	данные отсутствуют	0.1
38	84221.36	127487.38	данные отсутствуют	0.1
39	84220.71	127488.36	данные отсутствуют	данные отсутствуют
40	84220.9	127491.44	данные отсутствуют	данные отсутствуют
41	84221.3	127491.08	данные отсутствуют	0.1
42	84223.24	127488.17	данные отсутствуют	0.1
43	84223.67	127486.12	данные отсутствуют	0.1
44	84221.61	127416.46	данные отсутствуют	0.1
45	84219.64	127391.81	данные отсутствуют	0.1
46	84217.08	127359.86	данные отсутствуют	0.1
47	84216.15	127345.67	данные отсутствуют	0.1
48	84215.91	127344.3	данные отсутствуют	0.1
49	84215.35	127342.98	данные отсутствуют	0.1

Государственный регистратор		ФГИС ЕГРН
полное наименование должности	подпись	инициалы, фамилия

М.П.

Выписка из Единого государственного реестра недвижимости об объекте недвижимости

Сведения о частях земельного участка

Земельный участок			
(вид объекта недвижимости)			
Лист № ___ Раздела **4.2**	Всего листов раздела **4.2 :** ___	Всего разделов: ___	Всего листов выписки: ___
05.03.2021 № 99/2021/379343435			
Кадастровый номер:		**47:07:0605001:423**	

Сведения о характерных точках границы части (частей) земельного участка

Учетный номер части: 2

Система координат: МСК-64
Зона №

Номер точки	Координаты, м		Описание закрепления на местности	Средняя квадратическая погрешность определения координат характерных точек границы части земельного участка, м
	X	Y		
1	2	3	4	5
22	84218.58	127493.57	данные отсутствуют	0.1
22	84218.58	127493.57	данные отсутствуют	0.1
23	84219.75	127492.49	данные отсутствуют	данные отсутствуют
24	84214.3	127493.75	данные отсутствуют	данные отсутствуют
25	84214.21	127493.8	данные отсутствуют	0.1
26	84214.06	127495.93	данные отсутствуют	данные отсутствуют
27	84215	127495.66	данные отсутствуют	0.1
28	84212	127337.02	данные отсутствуют	0.1
28	84212	127337.02	данные отсутствуют	0.1
29	84211.1	127335.36	данные отсутствуют	данные отсутствуют
32	84213.98	127344.87	данные отсутствуют	0.1
34	84215.09	127360.01	данные отсутствуют	0.1
35	84217.65	127391.97	данные отсутствуют	0.1
36	84219.62	127416.57	данные отсутствуют	0.1
37	84221.66	127485.94	данные отсутствуют	0.1
40	84220.9	127491.44	данные отсутствуют	данные отсутствуют

Государственный регистратор		ФГИС ЕГРН
полное наименование должности	подпись	инициалы, фамилия

М.П.

Выписка из Единого государственного реестра недвижимости об объекте недвижимости

Сведения о частях земельного участка

Земельный участок			
(вид объекта недвижимости)			
Лист № ___ Раздела **4.2**	Всего листов раздела **4.2 :** ___	Всего разделов: ___	Всего листов выписки: ___
05.03.2021 № 99/2021/379343435			
Кадастровый номер:		**47:07:0605001:423**	

Номер точки	Координаты, м		Описание закрепления на местности	Средняя квадратическая погрешность определения координат характерных точек границы части земельного участка, м
	X	Y		
1	2	3	4	5
41	84221.3	127491.08	данные отсутствуют	0.1
43	84223.67	127486.12	данные отсутствуют	0.1
44	84221.61	127416.46	данные отсутствуют	0.1
45	84219.64	127391.81	данные отсутствуют	0.1
46	84217.08	127359.86	данные отсутствуют	0.1
50	84211.4	127340.13	данные отсутствуют	данные отсутствуют
51	84220.68	127487.92	данные отсутствуют	данные отсутствуют
52	84216.17	127344.55	данные отсутствуют	0.1

Государственный регистратор		ФГИС ЕГРН
полное наименование должности	подпись	инициалы, фамилия

М.П.

ФГИС ЕГРН

полное наименование органа регистрации прав

Раздел 1

Выписка из Единого государственного реестра недвижимости об объекте недвижимости

Сведения о характеристиках объекта недвижимости

На основании запроса от 15.02.2021 г., поступившего на рассмотрение 16.02.2021 г., сообщаем, что согласно записям Единого государственного реестра недвижимости:

Земельный участок			
(вид объекта недвижимости)			
Лист № ___ Раздела **1**	Всего листов раздела **1 :** ___	Всего разделов: ___	Всего листов выписки: ___
16.02.2021 № 99/2021/375955989			
Кадастровый номер:		**47:07:0605001:424**	

Номер кадастрового квартала:	47:07:0605001
Дата присвоения кадастрового номера:	05.08.2014
Ранее присвоенный государственный учетный номер:	данные отсутствуют
Адрес:	Ленинградская область, Всеволожский район, дер. Новосаратовка, центральное отделение
Площадь:	115273 +/- 238кв. м
Кадастровая стоимость, руб.:	197169855.58
Кадастровые номера расположенных в пределах земельного участка объектов недвижимости:	данные отсутствуют
Кадастровые номера объектов недвижимости, из которых образован объект недвижимости:	47:07:0605001:244
Кадастровые номера образованных объектов недвижимости:	данные отсутствуют
Сведения о включении объекта недвижимости в состав предприятия как имущественного комплекса:	

Государственный регистратор		ФГИС ЕГРН
полное наименование должности	подпись	инициалы, фамилия

М.П.

Выписка из Единого государственного реестра недвижимости об объекте недвижимости

Сведения о характеристиках объекта недвижимости

Земельный участок			
(вид объекта недвижимости)			
Лист № ___ Раздела **1**	Всего листов раздела **1 :** ___	Всего разделов: ___	Всего листов выписки: ___
16.02.2021 № 99/2021/375955989			
Кадастровый номер:		**47:07:0605001:424**	

Категория земель:	Земли населённых пунктов
Виды разрешенного использования:	размещение многоэтажного многоквартирного жилого дома(жилых домов) со встроенными и(или) встроенно-пристроенными помещениями коммерческого и социального назначения на первом этаже
Сведения о кадастровом инженере:	Садикова Марьяна Сергеевна №78-12-625, ООО "Гео Гарант"
Сведения о лесах, водных объектах и об иных природных объектах, расположенных в пределах земельного участка:	данные отсутствуют
Сведения о том, что земельный участок полностью или частично расположен в границах зоны с особыми условиями использования территории или территории объекта культурного наследия	данные отсутствуют
Сведения о том, что земельный участок расположен в границах особой экономической зоны, территории опережающего социально-экономического развития, зоны территориального развития в Российской Федерации, игорной зоны:	данные отсутствуют
Сведения о том, что земельный участок расположен в границах особо охраняемой природной территории, охотничьих угодий, лесничеств, лесопарков:	данные отсутствуют
Сведения о результатах проведения государственного земельного надзора:	данные отсутствуют
Сведения о расположении земельного участка в границах территории, в отношении которой утвержден проект межевания территории:	данные отсутствуют

Государственный регистратор		ФГИС ЕГРН
полное наименование должности	подпись	инициалы, фамилия

М.П.

Выписка из Единого государственного реестра недвижимости об объекте недвижимости

Сведения о характеристиках объекта недвижимости

Земельный участок			
(вид объекта недвижимости)			
Лист № ___ Раздела **1**	Всего листов раздела **1 :** ___	Всего разделов: ___	Всего листов выписки: ___
16.02.2021 № 99/2021/375955989			
Кадастровый номер:		**47:07:0605001:424**	

Условный номер земельного участка:	данные отсутствуют
Сведения о принятии акта и (или) заключении договора, предусматривающих предоставление в соответствии с земельным законодательством исполнительным органом государственной власти или органом местного самоуправления находящегося в государственной или муниципальной собственности земельного участка для строительства наемного дома социального использования или наемного дома коммерческого использования:	данные отсутствуют
Сведения о том, что земельный участок или земельные участки образованы на основании решения об изъятии земельного участка и (или) расположенного на нем объекта недвижимости для государственных или муниципальных нужд:	данные отсутствуют
Сведения о том, что земельный участок образован из земель или земельного участка, государственная собственность на которые не разграничена:	данные отсутствуют
Сведения о наличии земельного спора о местоположении границ земельных участков:	данные отсутствуют
Статус записи об объекте недвижимости:	Сведения об объекте недвижимости имеют статус "актуальные"
Особые отметки:	Сведения о видах разрешенного использовании имеют статус «Актуальные незасвидетельствованные». Право (ограничение права, обременение объекта недвижимости) зарегистрировано на данный объект недвижимости с видами разрешенного использования «Для объектов жилой застройки».
Получатель выписки:	Павлова Наталия Александровна

Государственный регистратор		ФГИС ЕГРН
полное наименование должности	подпись	инициалы, фамилия

М.П.

Выписка из Единого государственного реестра недвижимости об объекте недвижимости

Сведения о зарегистрированных правах

Земельный участок			
(вид объекта недвижимости)			
Лист № ___ Раздела **2**	Всего листов раздела **2 :** ___	Всего разделов: ___	Всего листов выписки: ___
16.02.2021 № 99/2021/375955989			
Кадастровый номер:		**47:07:0605001:424**	

1.	Правообладатель (правообладатели):	1.1.	Общество с ограниченной ответственностью "Невская перспектива", ИНН: 4703141002
2.	Вид, номер и дата государственной регистрации права:	2.1.	Собственность, № 47-47-12/106/2014-457 от 08.10.2014
3.	Ограничение прав и обременение объекта недвижимости:		не зарегистрировано
4.	Договоры участия в долевом строительстве:		данные отсутствуют
5.	Заявленные в судебном порядке права требования:		данные отсутствуют
6.	Сведения о возражении в отношении зарегистрированного права:		данные отсутствуют
7.	Сведения о наличии решения об изъятии объекта недвижимости для государственных и муниципальных нужд:		данные отсутствуют
8.	Сведения о невозможности государственной регистрации без личного участия правообладателя или его законного представителя:		
9.	Правопритязания и сведения о наличии поступивших, но не рассмотренных заявлений о проведении государственной регистрации права (перехода, прекращения права), ограничения права или обременения объекта недвижимости, сделки в отношении объекта недвижимости:		данные отсутствуют
10.	Сведения об осуществлении государственной регистрации сделки, права, ограничения права без необходимого в силу закона согласия третьего лица, органа:		данные отсутствуют
11.	Сведения о невозможности государственной регистрации перехода, прекращения, ограничения права на земельный участок из земель сельскохозяйственного назначения:		

Государственный регистратор		ФГИС ЕГРН
полное наименование должности	подпись	инициалы, фамилия

М.П.

Выписка из Единого государственного реестра недвижимости об объекте недвижимости

Описание местоположения земельного участка

Земельный участок			
(вид объекта недвижимости)			
Лист № ___ Раздела **3**	Всего листов раздела **3 :** ___	Всего разделов: ___	Всего листов выписки: ___
16.02.2021 № 99/2021/375955989			
Кадастровый номер:		**47:07:0605001:424**	

План (чертеж, схема) земельного участка			
Масштаб 1: данные отсутствуют	Условные обозначения:		

Государственный регистратор		ФГИС ЕГРН
полное наименование должности	подпись	инициалы, фамилия

М.П.

Выписка из Единого государственного реестра недвижимости об объекте недвижимости

Описание местоположения земельного участка

Земельный участок			
(вид объекта недвижимости)			
Лист № ___ Раздела **3**	Всего листов раздела **3 :** ___	Всего разделов: ___	Всего листов выписки: ___
16.02.2021 № 99/2021/375955989			
Кадастровый номер:		**47:07:0605001:424**	

План (чертеж, схема) земельного участка			
Масштаб 1: данные отсутствуют	Условные обозначения:		

Государственный регистратор		ФГИС ЕГРН
полное наименование должности	подпись	инициалы, фамилия

М.П.

Выписка из Единого государственного реестра недвижимости об объекте недвижимости

Описание местоположения земельного участка

Земельный участок			
(вид объекта недвижимости)			
Лист № ___ Раздела **3.1**	Всего листов раздела **3.1** : ___	Всего разделов: ___	Всего листов выписки: ___
16.02.2021 № 99/2021/375955989			
Кадастровый номер:		**47:07:0605001:424**	

Описание местоположения границ земельного участка

Номер п/п	Номер точки		Дирекционный угол	Горизонтальное проложение, м	Описание закрепления на местности	Кадастровые номера смежных участков	Сведения об адресах правообладателей смежных земельных участков
	начальная	конечная					
1	2	3	4	5	6	7	8
1	1	2	данные отсутствуют	данные отсутствуют	данные отсутствуют	данные отсутствуют	данные отсутствуют
2	2	3	данные отсутствуют	данные отсутствуют	данные отсутствуют	данные отсутствуют	данные отсутствуют
3	3	4	данные отсутствуют	данные отсутствуют	данные отсутствуют	данные отсутствуют	данные отсутствуют
4	4	1	данные отсутствуют	данные отсутствуют	данные отсутствуют	данные отсутствуют	данные отсутствуют

Государственный регистратор		ФГИС ЕГРН
полное наименование должности	подпись	инициалы, фамилия

М.П.

Выписка из Единого государственного реестра недвижимости об объекте недвижимости

Описание местоположения земельного участка

Земельный участок			
(вид объекта недвижимости)			
Лист № ___ Раздела **3.2**	Всего листов раздела **3.2 :** ___	Всего разделов: ___	Всего листов выписки: ___
16.02.2021 № 99/2021/375955989			
Кадастровый номер:		**47:07:0605001:424**	

Сведения о характерных точках границы земельного участка

Система координат
Зона №

Номер точки	Координаты		Описание закрепления на местности	Средняя квадратическая погрешность определения координат характерных точек границ земельного участка, м
	X	Y		
1	2	3	4	5
1	426112.07	2227648.38	данные отсутствуют	0.2
2	425912.64	2228080.55	данные отсутствуют	0.2
3	426122.02	2228195.74	данные отсутствуют	0.2
4	426327.98	2227759.26	данные отсутствуют	0.2

Государственный регистратор		ФГИС ЕГРН
полное наименование должности	подпись	инициалы, фамилия

М.П.

Выписка из Единого государственного реестра недвижимости об объекте недвижимости

Сведения о частях земельного участка

Земельный участок			
(вид объекта недвижимости)			
Лист № ___ Раздела **4**	Всего листов раздела **4 :** ___	Всего разделов: ___	Всего листов выписки: ___
16.02.2021 № 99/2021/375955989			
Кадастровый номер:		**47:07:0605001:424**	

План (чертеж, схема) части земельного участка		Учетный номер части: **47:07:0605001:424/1**	
Масштаб 1: данные отсутствуют	Условные обозначения:		

Государственный регистратор		ФГИС ЕГРН
полное наименование должности	подпись	инициалы, фамилия

М.П.

Выписка из Единого государственного реестра недвижимости об объекте недвижимости

Сведения о частях земельного участка

Земельный участок			
(вид объекта недвижимости)			
Лист № ___ Раздела **4.1**	Всего листов раздела **4.1** : ___	Всего разделов: ___	Всего листов выписки: ___
16.02.2021 № 99/2021/375955989			
Кадастровый номер:		**47:07:0605001:424**	

Учетный номер части	Площадь ($м^2$)	Содержание ограничения в использовании или ограничения права на объект недвижимости или обременения объекта недвижимости
1	2	3
1	3329	Ограничения прав на земельный участок, предусмотренные статьями 56, 56.1 Земельного кодекса Российской Федерации, 47.07.2.52, Карта (план) № 136/2012 от 19.10.2012

Государственный регистратор		ФГИС ЕГРН
полное наименование должности	подпись	инициалы, фамилия

М.П.

Выписка из Единого государственного реестра недвижимости об объекте недвижимости

Сведения о частях земельного участка

Земельный участок			
(вид объекта недвижимости)			
Лист № ___ Раздела **4.2**	Всего листов раздела **4.2 :** ___	Всего разделов: ___	Всего листов выписки: ___
16.02.2021 № 99/2021/375955989			
Кадастровый номер:		**47:07:0605001:424**	

Сведения о характерных точках границы части (частей) земельного участка

Учетный номер части: 1

Система координат: МСК 47 зона 2
Зона №

Номер точки	Координаты, м		Описание закрепления на местности	Средняя квадратическая погрешность определения координат характерных точек границы части земельного участка, м
	X	Y		
1	2	3	4	5
1	426112.07	2227648.38	данные отсутствуют	0.2
4	426327.98	2227759.26	данные отсутствуют	0.2
4	426327.98	2227759.26	данные отсутствуют	0.2
5	426106.25	2227661	данные отсутствуют	данные отсутствуют
6	426322.2	2227771.52	данные отсутствуют	данные отсутствуют

Государственный регистратор		ФГИС ЕГРН
полное наименование должности	подпись	инициалы, фамилия

М.П.

Приложение 7

Копия справки № 14102/33 – 125.5-40 от 09.07.2025 г

ФЕДЕРАЛЬНОЕ ГОСУДАРСТВЕННОЕ БЮДЖЕТНОЕ УЧРЕЖДЕНИЕ НАУКИ

ИНСТИТУТ ИСТОРИИ МАТЕРИАЛЬНОЙ КУЛЬТУРЫ
РОССИЙСКОЙ АКАДЕМИИ НАУК

191186, Санкт-Петербург, Дворцовая наб., 18, литер А
тел. +7 (812) 5715092, факс +7 (812) 5716271, Эл. почта: admin@archeo.ru

№ 14102/33 – 125.5-40 от 09.07.2025

К Акту
Государственной
историко-культурной
экспертизы

СПРАВКА

Дана в том, что следующие сотрудники Федерального государственного бюджетного учреждения науки Института истории материальной культуры Российской академии наук работают в ИИМК РАН

ФИО	стаж с
Богуславский Олег Игоревич	20.01.1992
Вахонеев Виктор Васильевич	01.06.2017
Тарасов Алексей Юрьевич	12.03.2021
Шинкарь Ольга Анатольевна	03.07.2025

по настоящее время.

Директор Центра спасательной
археологии ИИМК РАН Н.Ф. Соловьева

Приложение 8

Копия доверенности № 14102/33-161.5-2 от 09 января 2025 г

ФЕДЕРАЛЬНОЕ ГОСУДАРСТВЕННОЕ БЮДЖЕТНОЕ УЧРЕЖДЕНИЕ НАУКИ

ИНСТИТУТ ИСТОРИИ МАТЕРИАЛЬНОЙ КУЛЬТУРЫ
РОССИЙСКОЙ АКАДЕМИИ НАУК

191181, Санкт-Петербург, Дворцовая наб., 18, лит. А.
тел. +7 (812) 5715092 , факс +7 (812) 5716271, Эл. почта: admin@archeo.ru

Д О В Е Р Е Н Н О С Т Ь № 14102/33-161.5-2

г. Санкт-Петербург 09 января 2025 года

Федеральное государственное бюджетное учреждение науки Институт истории материальной культуры Российской академии наук (далее – ИИМК РАН) в лице директора Полякова Андрея Владимировича, действующего на основании Устава, уполномочивает директора Центра спасательной археологии **Соловьеву Наталью Федоровну**

на совершение от имени и в интересах ИИМК РАН следующих юридически значимых действий:

- представительство во всех государственных и муниципальных органах, а также представительство в отношениях с юридическими лицами и физическими лицами по всем вопросам с правом подачи от имени ИИМК РАН заявлений, ходатайств и других документов, их подписание и получение, совершение других действий;
- участие в закупках в соответствии с Федеральным законом от 05 апреля 2013 года N 44 "О контрактной системе в сфере закупок товаров, работ, услуг для обеспечения государственных и муниципальных нужд" (ч. 1 ст. 24 «Способы определения поставщиков (подрядчиков, исполнителей) и закупках в соответствии с Федеральным законом от 18 июля 2011 года N 223 "О закупках товаров, работ, услуг отдельными видами юридических лиц", заключение государственных контрактов и подписание договоров, включая право на подписание заявок, договоров, государственных контрактов;
- заключение, изменение и расторжение гражданско-правовых сделок;
- подписание актов сдачи-приёмки выполненных работ и оказанных услуг, счетов и счетов-фактур на выполненные ИИМК РАН работы.

Доверенность выдана по 31.12.2025 без права передоверия указанных полномочий третьим лицам.

Подпись Соловьевой Н.Ф. _____ удостоверяется.

Директор ИИМК РАН д.и.н. А.В.Поляков

Приложение 9

Сведения об экспертах

Сведения об экспертах:

Фамилия, имя, отчество	**Вахонеев Виктор Васильевич**
Образование	высшее
Специальность	история
Ученая степень (звание)	кандидат наук
Стаж работы	8 лет
Место работы и должность	ст.н.с. к.н. ИИМК РАН
Реквизиты аттестации	Государственный эксперт по проведению историко-культурной экспертизы (приказ Министерства культуры Российской Федерации № 1055 от 18.06.2025 г. «Об утверждении статуса аттестованного эксперта по проведению государственной историко-культурной экспертизы» (п. 13)) Объекты экспертизы: - земли, подлежащие воздействию земляных, строительных, мелиоративных, хозяйственных работ, предусмотренных статьей 25 Лесного кодекса Российской Федерации работ по использованию лесов (за исключением работ, указанных в пунктах 3, 4 и 7 части 1 статьи 25 Лесного кодекса Российской Федерации) и иных работ, в случае, если указанные земли расположены в границах территорий, утвержденных в соответствии с подпунктом 34.2 пункта 1 статьи 9 Федерального закона от 25.06.2002 № 73-ФЗ «Об объектах культурного наследия (памятниках истории и культуры) народов Российской Федерации»; - документация, за исключением научных отчетов о выполненных археологических полевых работах, содержащая результаты исследований, в соответствии с которыми определяется наличие или отсутствие объектов, обладающих признаками объекта культурного наследия, на земельных участках, подлежащих воздействию земляных, строительных, мелиоративных, хозяйственных работ, указанных в статье 30 Федерального закона № 73-ФЗ «Об объектах культурного наследия (памятниках истории и культуры) народов Российской Федерации» работ по использованию лесов и иных работ; - разделы об обеспечении сохранности объекта культурного наследия, включенного в реестр, выявленного объекта культурного наследия, входящие в состав проектной или иной

	документации, проекты обеспечения сохранности указанных объектов при проведении земляных, строительных, мелиоративных, хозяйственных работ, указанных в статье 30 Федерального закона № 73-ФЗ «Об объектах культурного наследия (памятниках истории и культуры) народов Российской Федерации» работ по использованию лесов и иных работ, включающие оценку воздействия таких работ на указанные объекты и содержащие меры по обеспечению сохранности указанных объектов при проведении таких работ в границах территории указанных объектов либо на земельном участке, непосредственно связанном с земельным участком в границах территории указанных объектов.
Фамилия, имя, отчество	**Шинкарь Ольга Анатольевна**
Образование	высшее
Специальность	история
Ученая степень (звание)	-
Стаж работы	15 лет
Место работы и должность	и.о. н.с. ИИМК РАН
Реквизиты аттестации	Государственный эксперт по проведению историко-культурной экспертизы (приказ Министерства культуры Российской Федерации № 2121 от 14.07.2023 г. «Об утверждении статуса аттестованного эксперта по проведению государственной историко-культурной экспертизы» (п. 26)) Объекты экспертизы: - выявленные объекты культурного наследия в целях обоснования целесообразности включения данных объектов в реестр; - документы, обосновывающие включение объектов культурного наследия в реестр; - документы, обосновывающие исключение объектов культурного наследия из реестра; - земли, подлежащие воздействию земляных, строительных, мелиоративных, хозяйственных работ, предусмотренных статьей 25 Лесного кодекса Российской Федерации работ по использованию лесов (за исключением работ, указанных в пунктах 3, 4 и 7 части 1 статьи 25 Лесного кодекса Российской Федерации) и иных работ, в случае, если указанные земли расположены в границах территорий, утвержденных в

	соответствии с пунктом 34.2 пункта 1 статьи 9 Федерального закона; - документация или разделы документации, обосновывающие меры по обеспечению сохранности объекта культурного наследия, включенного в реестр, выявленного объекта культурного наследия либо объекта, обладающего признаками объекта культурного наследия, при проведении земляных, мелиоративных, хозяйственных работ; - документация, за исключением научных отчетов о выполненных археологических полевых работах, содержащая результаты исследований, в соответствии с которыми определяется наличие или отсутствие объектов, обладающих признаками объекта культурного наследия, на земельных участках, подлежащих воздействию земляных, строительных, мелиоративных, хозяйственных работ.
Фамилия, имя, отчество	**Тарасов Алексей Юрьевич**
Образование	высшее
Специальность	история, археология
Ученая степень (звание)	кандидат исторических наук
Стаж работы	20 лет
Место работы и должность	н.с. ИИМК РАН
Реквизиты аттестации	Государственный эксперт по проведению историко-культурной экспертизы (приказ Министерства культуры Российской Федерации № 997 от 17.07.2019 г. «Об утверждении статуса аттестованного эксперта по проведению государственной историко-культурной экспертизы» (п. 29)) Объекты экспертизы: - выявленные объекты культурного наследия в целях обоснования целесообразности включения данных объектов в реестр; - земли, подлежащие воздействию земляных, строительных, мелиоративных, хозяйственных работ, предусмотренных статьей 25 Лесного кодекса Российской Федерации работ по использованию лесов (за исключением работ, указанных в пунктах 3, 4 и 7 части 1 статьи 25 Лесного кодекса Российской Федерации) и иных работ, в случае, если указанные земли расположены

	в границах территорий, утверждённых в соответствии с пунктом 34.2 статьи 9 Федерального закона № 73-ФЗ; - документы, обосновывающие включение объектов культурного наследия в реестр; - документы, обосновывающие исключение объектов культурного наследия из реестра; - документация, за исключением научных отчетов о выполненных археологических полевых работах, содержащая результаты исследований, в соответствии с которыми определяется наличие или отсутствие объектов, обладающих признаками объекта культурного наследия, на земельных участках, подлежащих воздействию земляных, строительных, мелиоративных, хозяйственных работ, указанных в статье 30 Федерального закона N2 73-ФЗ работ по использованию лесов и иных работ; - документация или разделы документации, обосновывающие меры по обеспечению сохранности объекта культурного наследия, включенного в реестр, выявленного объекта культурного наследия либо объекта, обладающего признаками объекта культурного наследия, при проведении земляных, мелиоративных, хозяйственных работ, указанных в настоящей статье работ по использованию лесов и иных работ в границах территории объекта культурного наследия либо на земельном участке, непосредственно связанном с земельным участком в границах территории объекта культурного наследия.

Приложение 10

Выдержки из приказа № 2252 от 27.07.2023 г.
«Об утверждении статуса аттестованного эксперта по проведению государственной историко-культурной экспертизы»

МИНИСТЕРСТВО КУЛЬТУРЫ РОССИЙСКОЙ ФЕДЕРАЦИИ

ПРИКАЗ

от 27 июля 2023 г. Москва № 2252

Об аттестации экспертов по проведению государственной историко-культурной экспертизы

В соответствии с Федеральным законом от 25 июня 2002 г. № 73-ФЗ «Об объектах культурного наследия (памятниках истории и культуры) народов Российской Федерации», пунктом 9 Положения о государственной историко-культурной экспертизе, утвержденного постановлением Правительства Российской Федерации от 15 июля 2009 г. № 569, Положением о порядке аттестации экспертов по проведению государственной историко-культурной экспертизы, утвержденным приказом Минкультуры России от 26 августа 2010 г. № 563 (в редакции приказа Минкультуры России от 30 декабря 2021 г. № 2317), руководствуясь Положением об аттестационной комиссии Минкультуры России, утвержденным приказом Минкультуры России от 29 декабря 2011 г. № 1276, протоколом заседания аттестационной комиссии Министерства культуры Российской Федерации по аттестации экспертов по проведению государственной историко-культурной экспертизы от 24 июля 2023 г., п р и к а з ы в а ю:

1. Аттестовать экспертов по проведению государственной историко-культурной экспертизы согласно приложению к настоящему приказу.

2. Департаменту государственной охраны культурного наследия (Р.А.Рыбало) обеспечить размещение информации об аттестованных экспертах на официальном сайте Минкультуры России в сети Интернет.

3. Контроль за исполнением настоящего приказа оставляю за собой.

Первый заместитель Министра С.Г.Обрывалин

МИНИСТЕРСТВО КУЛЬТУРЫ РОССИЙСКОЙ ФЕДЕРАЦИИ
ДЕПАРТАМЕНТ УПРАВЛЕНИЯ ДЕЛАМИ
отдел делопроизводства и архива

Приложение
к приказу Министерства культуры
Российской Федерации
от «27» июля 2023 г.
№ 2252

Аттестованные эксперты по проведению
государственной историко-культурной экспертизы

№ п/п	Фамилия, имя, отчество соискателя	Решение о присвоении статуса аттестованного эксперта:
1.	Тарасов Алексей Юрьевич	- выявленные объекты культурного наследия в целях обоснования целесообразности включения данных объектов в реестр; - документы, обосновывающие включение объектов культурного наследия в реестр; - документы, обосновывающие исключение объектов культурного наследия из реестра; - документация или разделы документации, обосновывающие меры по обеспечению сохранности объекта культурного наследия, включенного в реестр, выявленного объекта культурного наследия либо объекта, обладающего признаками объекта культурного наследия, при проведении земляных, мелиоративных, хозяйственных работ, указанных в статье 30 Федерального закона от 25.06.2002 № 73-ФЗ «Об объектах культурного наследия (памятниках истории и культуры) народов Российской Федерации» (далее – Федеральный закон № 73-ФЗ) работ по использованию лесов и иных работ в границах территории объекта культурного наследия либо на земельном участке, непосредственно связанном с земельным участком в границах территории объекта культурного наследия; - земли, подлежащие воздействию земляных, строительных, мелиоративных, хозяйственных работ, предусмотренных статьей 25 Лесного кодекса Российской Федерации работ по использованию лесов (за исключением работ, указанных в пунктах 3, 4 и 7 части 1 статьи 25 Лесного кодекса Российской

		Федерации) и иных работ, в случае, если указанные земли расположены в границах территорий, утвержденных в соответствии с пунктом 34.2 пункта 1 статьи 9 Федерального закона № 73-ФЗ; - документация, за исключением научных отчетов о выполненных археологических полевых работах, содержащая результаты исследований, в соответствии с которыми определяется наличие или отсутствие объектов, обладающих признаками объекта культурного наследия, на земельных участках, подлежащих воздействию земляных, строительных, мелиоративных, хозяйственных работ, указанных в статье 30 Федерального закона № 73-ФЗ.

Приложение 11

Выдержки из приказа № 1055 от 18.06.2025 г г.
«Об утверждении статуса аттестованного эксперта по проведению государственной историко-культурной экспертизы»

**МИНИСТЕРСТВО КУЛЬТУРЫ
РОССИЙСКОЙ ФЕДЕРАЦИИ**

ПРИКАЗ

от 18 июня 2025 г. Москва № 1055

Об аттестации экспертов по проведению государственной историко-культурной экспертизы

В соответствии с пунктом 18 статьи 9 Федерального закона от 25 июня 2002 г. № 73-ФЗ «Об объектах культурного наследия (памятниках истории и культуры) народов Российской Федерации», пунктом 4 Положения о государственной историко-культурной экспертизе, утвержденного постановлением Правительства Российской Федерации от 20 апреля 2024 г. № 530, подпунктом 5.2.36(13) пункта 5 Положения о Министерстве культуры Российской Федерации, утвержденного постановлением Правительства Российской Федерации от 20 июля 2011 г. № 590, Порядком аттестации экспертов по проведению государственной историко-культурной экспертизы, приостановления и лишения аттестации экспертов по проведению государственной историко-культурной экспертизы, включающего в себя в том числе требования к кандидатам на получение статуса эксперта по проведению государственной историко-культурной экспертизы, утвержденным приказом Минкультуры России от 1 апреля 2025 г. № 582, руководствуясь приказом Минкультуры России от 5 мая 2025 г. № 817 «Об аттестационной комиссии Минкультуры России по аттестации экспертов по проведению государственной историко-культурной экспертизы, приостановлению и лишению аттестации экспертов по проведению государственной историко-культурной экспертизы», на основании протокола заседания аттестационной комиссии Министерства культуры Российской

Федерации по аттестации экспертов по проведению государственной историко-культурной экспертизы, приостановлению и лишению аттестации экспертов по проведению государственной историко-культурной экспертизы от 9 июня 2025 г., п р и к а з ы в а ю:

1. Аттестовать экспертов по проведению государственной историко-культурной экспертизы согласно приложению к настоящему приказу.

2. Департаменту государственной охраны культурного наследия (Р.А.Рыбало) обеспечить размещение информации об аттестованных экспертах на официальном сайте Минкультуры России в информационно-телекоммуникационной сети «Интернет».

3. Контроль за исполнением настоящего приказа возложить на заместителя Министра культуры Российской Федерации, осуществляющего координацию деятельности Департамента государственной охраны культурного наследия.

Статс-секретарь
заместитель Министра Ж.В.Алексеева

Приложение
к приказу Министерства
культуры Российской Федерации
от «18» июня 2025 г.
№ 1055

Аттестованные эксперты по проведению
государственной историко-культурной экспертизы

№	Фамилия, имя, отчество кандидата	Решение о присвоении статуса аттестованного эксперта:
1.	Авксентьева Ольга Николаевна	- документы, обосновывающие изменение категории историко-культурного значения объектов культурного наследия, границ территории объектов культурного наследия; - документация, обосновывающая установление требований к осуществлению деятельности в границах территории достопримечательного места, ограничений использования лесов и требований к градостроительному регламенту в границах территории достопримечательного места.
2.	Андреева Елена Игоревна	- выявленные объекты культурного наследия в целях обоснования целесообразности включения данных объектов в единый государственный Реестр объектов культурного наследия (памятников истории и культуры) народов Российской Федерации; - документы, обосновывающие включение объектов культурного наследия в реестр; - проектная документация на проведение работ по сохранению объектов культурного наследия; - разделы об обеспечении сохранности объекта культурного наследия, включенного в реестр, выявленного объекта культурного наследия, входящие в состав проектной или иной документации, проекты обеспечения сохранности указанных объектов при

		непосредственно связанном с земельным участком в границах территорий указанных объектов; - документация, обосновывающая установление требований к осуществлению деятельности в границах территории достопримечательного места, ограничений использования лесов и требований к градостроительному регламенту в границах территории достопримечательного места; - документация, обосновывающая уточнение сведений об объекте культурного наследия, включенном в реестр, о выявленном объекте культурного наследия; - документация, обосновывающая определение категории историко-культурного значения объекта культурного наследия.
5.	Вахонеев Виктор Васильевич	- земли, подлежащие воздействию земляных, строительных, мелиоративных, хозяйственных работ, предусмотренных статьей 25 Лесного кодекса Российской Федерации работ по использованию лесов (за исключением работ, указанных в пунктах 3, 4 и 7 части 1 статьи 25 Лесного кодекса Российской Федерации) и иных работ, в случае, если указанные земли расположены в границах территорий, утвержденных в соответствии с подпунктом 34.2 пункта 1 статьи 9 Федерального закона от 25.06.2002 № 73-ФЗ «Об объектах культурного наследия (памятниках истории и культуры) народов Российской Федерации»; - документация, за исключением научных отчетов о выполненных археологических полевых работах, содержащая результаты исследований, в соответствии с которыми определяется наличие или отсутствие объектов, обладающих признаками объекта культурного наследия, на земельных участках, подлежащих воздействию земляных, строительных, мелиоративных, хозяйственных работ, указанных в статье 30 Федерального закона № 73-ФЗ «Об объектах культурного наследия (памятниках истории и культуры) народов Российской Федерации»

		работ по использованию лесов и иных работ; - разделы об обеспечении сохранности объекта культурного наследия, включенного в реестр, выявленного объекта культурного наследия, входящие в состав проектной или иной документации, проекты обеспечения сохранности указанных объектов при проведении земляных, строительных, мелиоративных, хозяйственных работ, указанных в статье 30 Федерального закона № 73-ФЗ «Об объектах культурного наследия (памятниках истории и культуры) народов Российской Федерации» работ по использованию лесов и иных работ, включающие оценку воздействия таких работ на указанные объекты и содержащие меры по обеспечению сохранности указанных объектов при проведении таких работ в границах территорий указанных объектов либо на земельном участке, непосредственно связанном с земельным участком в границах территорий указанных объектов.
6.	Гуренко Леонид Валерьевич	- выявленные объекты культурного наследия в целях обоснования целесообразности включения данных объектов в единый государственный Реестр объектов культурного наследия (памятников истории и культуры) народов Российской Федерации; - документы, обосновывающие включение объектов культурного наследия в реестр; - документы, обосновывающие исключение объектов культурного наследия из реестра; - документы, обосновывающие изменение категории историко-культурного значения объекта культурного наследия, границ территории объекта культурного наследия; - земли, подлежащие воздействию земляных, строительных, мелиоративных, хозяйственных работ, предусмотренных статьей 25 Лесного кодекса Российской Федерации работ по использованию лесов (за исключением работ, указанных в пунктах 3, 4 и 7 части 1 статьи 25 Лесного кодекса Российской

Приложение 12

Выдержки из приказа № 2121 от 14.07.2023 г.
«Об утверждении статуса аттестованного эксперта по проведению государственной историко-культурной экспертизы»

МИНИСТЕРСТВО КУЛЬТУРЫ РОССИЙСКОЙ ФЕДЕРАЦИИ

ПРИКАЗ

от 14 июля 2023 г. Москва № 2121

Об аттестации экспертов по проведению государственной историко-культурной экспертизы

В соответствии с Федеральным законом от 25 июня 2002 г. № 73-ФЗ «Об объектах культурного наследия (памятниках истории и культуры) народов Российской Федерации», пунктом 9 Положения о государственной историко-культурной экспертизе, утвержденного постановлением Правительства Российской Федерации от 15 июля 2009 г. № 569, Положением о порядке аттестации экспертов по проведению государственной историко-культурной экспертизы, утвержденным приказом Минкультуры России от 26 августа 2010 г. № 563 (в редакции приказа Минкультуры России от 30 декабря 2021 г. № 2317), руководствуясь Положением об аттестационной комиссии Минкультуры России, утвержденным приказом Минкультуры России от 29 декабря 2011 г. № 1276, протоколом заседания аттестационной комиссии Министерства культуры Российской Федерации по аттестации экспертов по проведению государственной историко-культурной экспертизы от 10 июля 2023 г., п р и к а з ы в а ю:

1. Аттестовать экспертов по проведению государственной историко-культурной экспертизы согласно приложению к настоящему приказу.

2. Департаменту государственной охраны культурного наследия (Р.А.Рыбало) обеспечить размещение информации об аттестованных экспертах на официальном сайте Минкультуры России в сети Интернет.

3. Контроль за исполнением настоящего приказа оставляю за собой.

Первый заместитель Министра С.Г.Обрывалин

Приложение
к приказу Министерства культуры
Российской Федерации
от «14» июля 2023 г.
№ 2121

Аттестованные эксперты по проведению
государственной историко-культурной экспертизы

№	Фамилия, имя, отчество кандидата	Решение о присвоении статуса аттестованного эксперта:
1.	Авксентьева Ольга Николаевна	Присвоить статус аттестованного эксперта по объектам экспертизы: - выявленные объекты культурного наследия в целях обоснования целесообразности включения данных объектов в реестр; - документы, обосновывающие включение объектов культурного наследия в реестр; - документы, обосновывающие изменение категории историко-культурного значения объекта культурного наследия; - проектная документация на проведение работ по сохранению объектов культурного наследия; - проекты зон охраны объекта культурного наследия - документация или разделы документации, обосновывающие меры по обеспечению сохранности объекта культурного наследия, включенного в реестр, выявленного объекта культурного наследия либо объекта, обладающего признаками объекта культурного наследия, при проведении земляных, мелиоративных, хозяйственных работ. Решение принято единогласно.
2.	Гуляев Валерий Федорович	Присвоить статус аттестованного эксперта по объектам экспертизы: - выявленные объекты культурного наследия в целях обоснования целесообразности включения данных объектов в реестр;

		- документы, обосновывающие включение объектов культурного наследия в реестр; - документы, обосновывающие изменение категории историко-культурного значения объекта культурного наследия; - проекты зон охраны объекта культурного наследия; - проектная документация на проведение работ по сохранению объектов культурного наследия; - документация или разделы документации, обосновывающие меры по обеспечению сохранности объекта культурного наследия, включенного в реестр, выявленного объекта культурного наследия либо объекта, обладающего признаками объекта культурного наследия, при проведении земляных, мелиоративных, хозяйственных работ. Решение принято единогласно.
11.	Шинкарь Ольга Анатольевна	Присвоить статус аттестованного эксперта по объектам экспертизы: - выявленные объекты культурного наследия в целях обоснования целесообразности включения данных объектов в реестр; - земли, подлежащие воздействию земляных, строительных, мелиоративных, хозяйственных работ, предусмотренных статьей 25 Лесного кодекса Российской Федерации работ по использованию лесов (за исключением работ, указанных в пунктах 3, 4 и 7 части 1 статьи 25 Лесного кодекса Российской Федерации) и иных работ, в случае, если указанные земли расположены в границах территорий, утвержденных в соответствии с пунктом 34.2 пункта 1 статьи 9 Федерального закона № 73-ФЗ; - документы, обосновывающие включение объектов культурного наследия в реестр; - документы, обосновывающие исключение объектов культурного наследия из реестра; - документация, за исключением научных отчетов о выполненных археологических полевых работах, содержащая результаты исследований, в соответствии с которыми определяется наличие или отсутствие объектов, обладающих признаками объекта культурного наследия, на земельных участках, подлежащих воздействию земляных, строительных, мелиоративных, хозяйственных работ;

		- документация или разделы документации, обосновывающие меры по обеспечению сохранности объекта культурного наследия, включенного в реестр, выявленного объекта культурного наследия либо объекта, обладающего признаками объекта культурного наследия, при проведении земляных, мелиоративных, хозяйственных работ. Решение принято единогласно.
12.	Яровой Илья Юрьевич	Присвоить статус аттестованного эксперта по объектам экспертизы: - выявленные объекты культурного наследия в целях обоснования целесообразности включения данных объектов в реестр; - документы, обосновывающие включение объектов культурного наследия в реестр; - документы, обосновывающие исключение объектов культурного наследия из реестра; - документы, обосновывающие изменение категории историко-культурного значения объекта культурного наследия; - документы, обосновывающие отнесение объекта культурного наследия к историко-культурным заповедникам, особо ценным объектам культурного наследия народов Российской Федерации либо объектам всемирного культурного и природного наследия; - документация или разделы документации, обосновывающие меры по обеспечению сохранности объекта культурного наследия, включенного в реестр, выявленного объекта культурного наследия либо объекта, обладающего признаками объекта культурного наследия, при проведении земляных, мелиоративных, хозяйственных работ.