ФЕДЕРАЛЬНОЕ ГОСУДАРСТВЕННОЕ БЮДЖЕТНОЕ УЧРЕЖДЕНИЕ НАУКИ
ИНСТИТУТ ИСТОРИИ МАТЕРИАЛЬНОЙ КУЛЬТУРЫ
РОССИЙСКОЙ АКАДЕМИИ НАУК (ИИМК РАН)

Дворцовая наб., 18, лит. А, Санкт-Петербург, 191186
тел. +7 (812) 5715092, факс +7 (812) 5716271, Эл. почта: admin@archeo.ru
ОКПО: 02698499, ОГРН: 1027809188527, ИНН: 7825004658, КПП: 784101001

УТВЕРЖДАЮ
Директор Центра спасательной археологии ИИМК РАН
Соловьева Н.Ф.
«02» сентября 2025 г.

Акт государственной историко-культурной экспертизы земельного участка, подлежащего воздействию земляных, строительных, мелиоративных и (или) хозяйственных работ, предусмотренных статьей 25 Лесного кодекса Российской Федерации работ по использованию лесов (за исключением работ, указанных в пунктах 3, 4 и 7 части 1 статьи 25 Лесного кодекса Российской Федерации) и иных работ в случае, если федеральный орган охраны объектов культурного наследия и орган охраны объектов культурного наследия субъекта Российской Федерации не имеют данных об отсутствии на указанных землях объектов археологического наследия, включенных в реестр, и выявленных объектов археологического наследия (земельного участка по объекту: «Межпоселковый газопровод от ГРС «Выборгская целлюлоза-2» - п. Токарево - п. Черничное - п. Дятлово Выборгского района Ленинградской области»)

Заказчик: ООО «ИПИГАЗ»

г. Санкт-Петербург;
Ленинградская область, Выборгский район
2025

Акт государственной историко-культурной экспертизы земельного участка, подлежащего воздействию земляных, строительных, мелиоративных и (или) хозяйственных работ, предусмотренных статьей 25 Лесного кодекса Российской Федерации работ по использованию лесов (за исключением работ, указанных в пунктах 3, 4 и 7 части 1 статьи 25 Лесного кодекса Российской Федерации) и иных работ в случае, если федеральный орган охраны объектов культурного наследия и орган охраны объектов культурного наследия субъекта Российской Федерации не имеют данных об отсутствии на указанных землях объектов археологического наследия, включенных в реестр, и выявленных объектов археологического наследия (земельного участка по объекту: «Межпоселковый газопровод от ГРС «Выборгская целлюлоза-2» - п. Токарево - п. Черничное - п. Дятлово Выборгского района Ленинградской области»)

Настоящий акт государственной историко-культурной экспертизы составлен в соответствии с Положением о государственной историко-культурной экспертизе, утвержденным постановлением Правительства Российской Федерации от 25 апреля 2024 г. № 530.

Дата начала проведения экспертизы: «18» июня 2025 г.

Дата окончания экспертизы: «02» сентября 2025 г.

Место проведения экспертизы: г. Санкт-Петербург; Ленинградская область, Выборгский район

Заказчик экспертизы: ООО «ИПИГАЗ»
Юридический адрес: 109428, город Москва, Рязанский пр., д. 22, корп 2, этаж 7, пом. XIII, ком. 19
Почтовый адрес: 625026, г. Тюмень, ул. Мельникайте, д. 106, до востребования
ИНН 7707666430 / КПП 772101001
ОГРН 1087746700140
эл. почта: info@ipigaz.ru
телефон: (3452) 564-300

Сведения об экспертной организации:

Полное наименование	**Федеральное государственное бюджетное учреждение науки Институт истории материальной культуры Российской академии наук**
Краткое наименование	ИИМК РАН

Организационно-правовая форма	Федеральное государственное бюджетное учреждение науки
Ведомственная принадлежность	Министерство науки и высшего образования Российской Федерации
Адрес	Российская Федерация, 191186, Санкт-Петербург, Дворцовая наб. 18, лит. А
Реквизиты	ИНН 7825004658 КПП 784101001 ОГРН: 1027809188527 ОКПО: 0269849 ОКВЭД 72.20

На основании пп. б) п.7 Положения о государственной историко-культурной экспертизе, утвержденного постановлением Правительства Российской Федерации от 25 апреля 2024 г. № 530 ИИМК РАН соответствует требованию в части кадрового состава, как юридическое лицо, привлекаемое в качестве эксперта (см. Приложение 9).

Сведения об эксперте:

Фамилия, имя, отчество	**Вахонеев Виктор Васильевич**
Образование	высшее
Специальность	история
Ученая степень (звание)	кандидат наук
Стаж работы	8 лет
Место работы и должность	и.о. ст.н.с. к.н. ИИМК РАН
Реквизиты аттестации	Государственный эксперт по проведению историко-культурной экспертизы (приказ Министерства культуры Российской Федерации № 1055 от 18.06.2025 г. «Об утверждении статуса аттестованного эксперта по проведению государственной историко-культурной экспертизы» (п. 13)) Объекты экспертизы: - земли, подлежащие воздействию земляных, строительных, мелиоративных, хозяйственных работ, предусмотренных статьей 25 Лесного кодекса Российской Федерации работ по использованию лесов (за исключением работ, указанных в пунктах 3, 4 и 7 части 1 статьи 25 Лесного кодекса Российской Федерации) и иных работ, в случае, если указанные

	земли расположены в границах территорий, утвержденных в соответствии с подпунктом 34.2 пункта 1 статьи 9 Федерального закона от 25.06.2002 № 73-ФЗ «Об объектах культурного наследия (памятниках истории и культуры) народов Российской Федерации»; - документация, за исключением научных отчетов о выполненных археологических полевых работах, содержащая результаты исследований, в соответствии с которыми определяется наличие или отсутствие объектов, обладающих признаками объекта культурного наследия, на земельных участках, подлежащих воздействию земляных, строительных, мелиоративных, хозяйственных работ, указанных в статье 30 Федерального закона № 73-ФЗ «Об объектах культурного наследия (памятниках истории и культуры) народов Российской Федерации» работ по использованию лесов и иных работ; - разделы об обеспечении сохранности объекта культурного наследия, включенного в реестр, выявленного объекта культурного наследия, входящие в состав проектной или иной документации, проекты обеспечения сохранности указанных объектов при проведении земляных, строительных, мелиоративных, хозяйственных работ, указанных в статье 30 Федерального закона № 73-ФЗ «Об объектах культурного наследия (памятниках истории и культуры) народов Российской Федерации» работ по использованию лесов и иных работ, включающие оценку воздействия таких работ на указанные объекты и содержащие меры по обеспечению сохранности указанных объектов при проведении таких работ в границах территории указанных объектов либо на земельном участке, непосредственно связанном с земельным участком в границах территории указанных объектов.

В соответствии с законодательством Российской Федерации эксперт несет ответственность за достоверность сведений, изложенных в заключении экспертизы.

Эксперт Вахонеев В.В.

Отношения к заказчику

Экспертная организация:

- не участвует в разработке проектной документации на строительство, расширение, реконструкцию, техническое перевооружение, консервацию и

ликвидацию, и иное хозяйственное освоение объекта или объектов, в отношении которых проводится экспертиза, или подобной проектной документации;

- не участвует в проектировании или конструировании, изготовлении, поставке, монтаже, ремонте, покупке, владении, эксплуатации или обслуживании технических устройств, применяемых на объекте или других объектах, в отношении которых проводится экспертиза, или подобных конкурентных технических устройств;
- не участвует в проектировании или конструировании, строительстве, ремонте, покупке, владении, эксплуатации или обслуживании зданий и сооружений на объекте или других объектах, в отношении которых проводится экспертиза, или подобных конкурентных зданий и сооружений;
- не имеет с заказчиком отношений общего владения; не имеет с заказчиком конфликта интересов;
- не подлежит непосредственной отчетности тому же вышестоящему управляющему органу, что и заказчик экспертизы;
- не выполняет функции официального представителя заказчика.

Эксперт:

- не имеет родственных связей с заказчиком (его должностными лицами, работниками);
- не состоит в трудовых отношениях с заказчиком;
- не имеет долговых обязательств или обязательств имущественного характера перед заказчиком (его должностным лицом или работником), а также заказчик (его должностное лицо или работник) не имеет долговых обязательств или обязательств имущественного характера перед экспертом;
- не владеет ценными бумагами, акциями (долями участия, паями в уставных капиталах) заказчика;
- не заинтересован в результатах исследований либо решений, вытекающих из настоящего экспертного заключения, в целях получения выгоды в виде денег, ценностей, имущества, услуг имущественного характера или имущественных прав для себя или третьих лиц.

Основание проведения государственной историко-культурной экспертизы

1. Федеральный закон от 25.06.2002 № 73-ФЗ «Об объектах культурного наследия (памятниках истории и культуры) народов Российской Федерации».

2. Положение о государственной историко-культурной экспертизе, утвержденное Постановлением Правительства РФ от 25.04.2024 № 530.

3. Договор № ПИР/2024-162 от 18 октября 2024 года между ИИМК РАН и Заказчиком.

4. Дополнительное соглашение № 1 от 20 августа 2025 года к договору № ПИР/2024-162 от 18 октября 2024 года.

5. Письмо Комитета по сохранению культурного наследия Ленинградской области № 01-09-1195/2023-0-1 от 10.03.2023 года.

Цель и объект экспертизы

Цель экспертизы: определение наличия или отсутствия объектов археологического наследия либо объектов, обладающих признаками объекта археологического наследия, на земельных участках, землях лесного фонда или в границах водных объектов или их частей, подлежащих воздействию земляных, строительных, мелиоративных, хозяйственных работ, указанных в статье 30 настоящего Федерального закона работ по использованию лесов и иных работ, в случае, если указанные земельные участки, земли лесного фонда, водные объекты, их части расположены в границах территорий, утвержденных в соответствии с пунктом 34.2 пункта 1 статьи 9 настоящего Федерального закона; на земельном участке по объекту: «Межпоселковый газопровод от ГРС «Выборгская целлюлоза-2» - п. Токарево - п. Черничное - п. Дятлово Выборгского района Ленинградской области».

Объект экспертизы: земли, подлежащие воздействию земляных, строительных, мелиоративных, хозяйственных работ, предусмотренных статьей 25 Лесного кодекса Российской Федерации работ по использованию лесов (за исключением работ, указанных в пунктах 3, 4 и 7 части 1 статьи 25 Лесного кодекса Российской Федерации) и иных работ, в случае, если указанные земли расположены в границах территорий, утвержденных в соответствии с пунктом 34.2 пункта 1 статьи 9 настоящего Федерального закона; земельный участок по объекту: «Межпоселковый газопровод от ГРС «Выборгская целлюлоза-2» - п. Токарево - п. Черничное - п. Дятлово Выборгского района Ленинградской области».

Перечень документов, представленных Заказчиком

- Копия письма Комитета по сохранению культурного наследия Ленинградской области № 01-09-1195/2023-0-1 от 10.03.2023 года.
- Схема расположения земельного участка на кадастровой карте территории.

- Копия письма ООО «ИПИГАЗ» № 27242-СРП/2024 от 25.11.2024 с обоснованием отсутствия градостроительного плана земельного участка.
- Копии Выписок из Единого государственного реестра недвижимости об объектах недвижимости.

Перечень документов и материалов, привлекаемых при проведении экспертизы, а также использованной для нее специальной, технической и справочной литературы

1. Основы законодательства Российской Федерации о культуре, утв. Верховным Советом РФ 9 октября 1992 г. N 3612-1.
2. Федеральный закон РФ от 25 июня 2002 г. №73-ФЗ "Об объектах культурного наследия (памятниках истории и культуры) народов Российской Федерации".
3. Положение о государственной историко-культурной экспертизе, утв. Постановлением Правительства от 25.04.2024 № 530.
4. Правила выдачи, приостановления и прекращения действия разрешений (открытых листов) на проведение работ по выявлению и изучению объектов археологического наследия, включая работы, имеющие целью поиск и изъятие археологических предметов (утв. Постановлением Правительства РФ №1893 от 24 октября 2022 г.).
5. Положение о порядке проведения археологических полевых работ и составления научной отчетной документации, утвержденное постановлением Бюро Отделения историко-филологических наук Российской академии наук №15 от 12 апреля 2023 г.
6. Приказ Министерства культуры Российской Федерации от 1 сентября 2015 г. N 2328 "Об утверждении перечня отдельных сведений об объектах археологического наследия, которые не подлежат опубликованию".
7. Закон Ленинградской области от 25.12.2015 № 140-оз «О государственной охране, сохранении, использовании и популяризации объектов культурного наследия (памятников истории и культуры) народов Российской Федерации, расположенных на территории Ленинградской области».
8. Положение о едином государственном реестре объектов культурного наследия (памятников истории и культуры) народов Российской Федерации, утвержденное приказом Министерства культуры Российской Федерации от 30.10.2011 № 954.
9. Герасимов Д.В. Каменный век Карельского перешейка в материалах МАЭ РАН // Свод археологических источников Кунсткамеры. Вып. 1. Под ред. Хлопачева Г.А. 2006. С. 109-188.

10. Герасимов Д.В. Динамика каменных индустрий мезолита – неолита Карельского перешейка. Автореферат на соискание ученой степени кандидата исторических наук. СПб. 2012.

11. Герасимов Д.В. «Мал золотник, да дорог!»: об опорных комплексах каменного века – эпохи раннего металла юго-восточной части региона Финского залива // Древние культуры Восточной Европы: эталонные памятники и опорные комплексы в контексте современных археологических исследований: Замятнинский сборник. Вып. 4. СПб., 2015.

12. Герасимов Д.В., Лисицын С.Н., Тимофеев В.И. Материалы к археологической карте Карельского перешейка. СПб., 2003.

13. Герасимов Д.В., Кулькова М.А. Опыт реконструкции взаимодействия человека и окружающей среды в каменном веке на материалах Северо-Западного Приладожья (по данным археологии, геохимии и палеогеографии) // Первобытная история и культура Европейского Севера. Проблемы изучения и научной реконструкции. Соловки, 2006. С. 321–336.

14. Герасимов Д.В., Субетто Д.А. История Ладожского озера в свете археологических данных // Известия Российского государственного педагогического университета им. Герцена. № 106. СПб., 2009. С. 37–49.

15. Герасимов Д. В., Крийска А., Лисицын С. Н. Освоение побережья Финского залива Балтийского моря в каменном веке // Материалы III Северного археологического конгресса. Екатеринбург; Ханты-Мансийск. 2010.

16. Герасимов Д.В., Крииска А., Лисицин С.Н. Памятники каменного века юго-восточного побережья Финского залива: хронология и геоморфология // КСИА. 2012. №227, С. 243-250.

17. Городилов А.Ю., Раззак М.А. Новые памятники эпохи бронзы в регионе Финского залива. Археологические исследования 2017-2019 гг. // Археологические вести №28. СПб, 2020. С. 233-248.

18. Городилов А.Ю., Раззак М.А. Новые памятники эпохи камня и бронзы на северном берегу Финского залива (по результатам разведочных работ 2020 г.) // Записки ИИМК РАН № 25. СПб, 2021. С. 167-182.

19. Жульников А.М. работы беломорской археологической экспедиции Петрозаводского университета в 2010–2011 гг. // Археологические открытия 2010-2013 гг. М. 2015. С. 34-35.

20. Кочкуркина С.И. Археологические памятники корелы. V–XV вв. Л., 1981.

21. Кочкуркина С.И. Древняя корела. Л., 1982.

22. Лапшин В.А. Археологическая карта Ленинградской области. Ч.2. Восточные и северные районы. Л., 1995.

23. Лисицын С. Н. Отчет о разведках каменного века Выборгском и Кингисеппском районах Ленинградской области в 2005 году. СПб. 2006.

24. Сакса А.И. Карельская земля в XII–XIV вв. (по археологическим данным) // Автореферат на соискание ученой степени кандидата исторических наук. Л., 1984.

25. Сакса А.И. Древняя Карелия в конце I – начале II тыс. н.э. СПб. 2010.

26. Ailio J. Die geographische Entwiklung des Ladogasees in postglazialer Zeit // Bulletin de la Comission geologique de Finlande 45. Helsinki, 1915.

27. Huure M. Viipurin läänin kivikausi // Karjalan synty. Jyväskylä. 2003. P. 151-244.

28. ISKOS 16. Karelian Isthmus. Stone Age Studies in 1998-2003. Helsinki, 2008.

29. Karjalan synty. Juvaskyla, 2003.

30. Nordqvist K., Seitsinen O., Uino P. Appendix 1. Stone Age and Early Metal Period site s in the studied municipalities // ISKOS 16. Karelian Isthmus. Stone Age Studies in 1998-2003. P. 291-327.

31. Uino P. Ancient Karelia. Archaeological studies. Muinais-Karjala. Arkeologisia tutkimuksia // Suomen muinaismuistoyhdistyksen aikakauskirja 104. Helsinki, 1997. S. 426.

Сведения об обстоятельствах, повлиявших на процесс проведения и результаты экспертизы

Обстоятельства, повлиявшие на процесс проведения и результаты экспертизы, отсутствуют.

Сведения о проведенных исследованиях

В процессе государственной историко-культурной экспертизы:

- проведены полевые научно-исследовательские археологические работы (разведки);
- подготовлен отчет о проведении полевых научно-исследовательских археологических работ;
- выполнен анализ действующего законодательства в сфере охраны культурного наследия;
- выполнен анализ документов и материалов, полученных для проведения экспертизы по объекту с формулировкой выводов;
- оформлены результаты государственной историко-культурной экспертизы в виде Акта.

Факты и сведения, выявленные и установленные в результате проведенных исследований

Историко-культурное научное археологическое обследование (разведки) с целью проведения государственной историко-культурной экспертизы земельного участка по объекту: «Межпоселковый газопровод от ГРС «Выборгская целлюлоза-2» - п. Токарево - п. Черничное - п. Дятлово Выборгского района Ленинградской области» проводилось в октябре 2024 г. сотрудниками Ленинградской областной археологической экспедиции ЦСА ИИМК РАН под руководством директора Центра спасательной археологии ИИМК РАН Соловьевой Натальи Федоровны. Работы осуществлялись на основании договора № ПИР/2024-162 от «18» октября 2024 года и дополнительного соглашения № 1 от «20» августа 2025 года к договору № ПИР/2024-162 от «18» октября 2024 года, заключенных между ИИМК РАН и ООО «ИПИГАЗ» и разрешения (Открытого Листа) № 5821-2023 от 6 декабря 2023 г., выданного Соловьевой Наталье Федоровне на право производства археологических полевых работ (археологических разведок) на земельных участках в Приозерском, Бокситогорском, Тихвинском, Лодейнопольском, Подпорожском, Кировском, Киришском, Волосовском, Волховском, Всеволожском, Выборгском, Гатчинском, Лужском, Ломоносовском, Сланцевском, Тосненском, Кингисеппском районах и Сосновоборском г.о. Ленинградской области. Срок действия Открытого листа – с 6 декабря 2023 года по 1 ноября 2024 года.

Исследования проводились во исполнение требований Федерального закона № 73-ФЗ от 25 июня 2002 г. «Об объектах культурного наследия (памятниках истории и культуры) народов Российской Федерации».

Границы участка, подлежащего археологическому обследованию, предоставлены ООО «ИПИГАЗ». Объемы изыскательских работ определялись исходя из протяженности земельного участка на основании исходных материалов, представленных Заказчиком работ, с учетом существующих методических рекомендаций. При проведении исследований эксперт опирался на предоставленные ООО «ИПИГАЗ» документы, сведения и картографические материалы, а также открытые данные, предоставляемые федеральными и региональными органами власти, в том числе Геоинформационный портал (https://nspd.gov.ru). В документах, представленных Заказчиком для проведения экспертизы, несоответствий не выявлено.

До начала полевых археологических работ ИИМК РАН были выполнены историко-библиографические изыскания и анализ опубликованных данных по территории, расположенной вблизи земельного участка на предмет наличия объектов археологического наследия и археологической изученности территории. Результаты данных исследований представлены в полном научно-техническом отчете (Прил. 3).

История археологического изучения Выборгского района Ленинградской области

Археологическое изучение территории Карельского перешейка начинается в 1870-е г. с деятельности Выборгского студенческого общества Хельсинского университета, организовавшего ряд экспедиций по сбору археологических и этнографических материалов в тогдашнюю Выборгскую губернию Великого княжества Финляндского. В довоенный период проводятся многочисленные полевые исследования памятников эпохи камня и средневекового периода.

В округе г. Выборг в 1909-1912 гг. Ю. Айлиои К. Сойкелли проводили раскопки неолитических поселений Хяуринмяки и Селанкангас. Ю. Айлио приобрел известность еще и своими исследованиями по изменению уровня воды в водоемах Карельского перешейка вследствие подъема земной коры и, в первую очередь, изучением Ладожской трансгрессии и связанных с ней береговых валов и террас. Проведенные им исследования остаются классическими в археологии каменного века и эпохи раннего металла, поскольку заложили основу метода датирования памятников по расположению их на различных по высотным отметкам геологически датированных террасах (Ailio 1915). В первой половине XX в. А. Европеус переработал и детализировал предложенную ранее Ю. Айлио классификацию и периодизацию неолитической керамики. Эта периодизация и по настоящее время является основой для культурно-хронологической атрибуции материалов каменного века далеко за пределами Карельского перешейка. В 1930-е гг. С. Пяльси, А. Ауряпяя и Э. Сарасмо проводили археологические разведки вдоль р. Гороховка и открыли несколько стоянок у д. Токарево.

В начале 1920-х гг., А. Европеус раскопал в дер. Лапинлахти могильники эпохи Меровингов и викингов. В эти же годы железному веку Карелии посвятил специальное исследование С.А. Нордман. Исследования А. Европеуса и С.А. Нордмана нашли свое продолжение в трудах Э. Кивикоски.

После 1945 г. полевые исследования на Карельском перешейке возобновились только в 1960-е гг. Памятники каменного века на Карельском перешейке в 60-70-е гг. XX в. изучались Г.Ф. Коробковой, С.И. Руденко, Р.В. Козыревой, А.Н. Румянцевым, Н.Н. Гуриной, И.В. Верещагиной. Большое количество памятников выявлено благодаря деятельности краеведа В.М. Соколова. Значительная роль в изучении каменного века Карельского перешейка принадлежит В.И. Тимофееву.

Начались планомерные полевые работы на Карельском перешейке и в Северо-Западном Приладожье в таких ключевых пунктах для изучения средневековья, как крепость Корела и Тиверский городок на Вуоксе, Паасонвуори и других городищах северо-западного побережья Ладожского озера. Раскопки проводились

ленинградскими и петрозаводскими учеными под руководством А.Н. Кирпичникова и С.И. Кочкуркиной.

Результаты археологических исследований средневековых древностей на Карельском перешейке и в Северо-Западном Приладожье собрала и обобщила в своей докторской диссертации «Археологические памятники корелы. V–XV вв.» С.И. Кочкуркина (1981; 1982). В 1984 г. А.И. Сакса защищена кандидатская диссертация «Карельская земля в XII–XIV вв. (по археологическим данным)» (Сакса 1984). Итоги научных исследований обобщены в работе П. Уйно «Ancient Karelia. Archaeological studies. Muinais-Karjala. Arkeologisia tutkimuksia» (Uino 1997), коллективной монографии Karjalan synty (2003) и книге А.И. Саксы «Древняя Карелия» (2010).

На рубеже XX и XXI вв. активизация археологических исследований на Карельском перешейке проявилась в серии международных комплексных проектов. Проведены раскопки нескольких поселений в разных микрорегионах с широким привлечением методов естественных наук. На многих памятниках выявлены комплексы разных хронологических периодов, в том числе замкнутые комплексы на многослойных стратифицированных памятниках. Накоплены и систематизированы данные о ландшафтной приуроченности памятников различных типов, формах и размерах остатков предположительно жилых сооружений каменного века (работы Д.В. Герасимова, С.Н. Лисицина и др.).

В начале 2000-х гг. разведки и раскопки проводились в округе трассы обследования. В 2001 г. С.Н. Лисицыным были проведены спасательные раскопки неолитической стоянки Токарево-1, расположенной в 2,6 км к востоку от пос. Советский. Сплошное археологическое обследование в 2002 г. проводилось российско-финским коллективом исследователей в бассейне р. Гороховка (бывш. Rokkalanjoki) в 15 км к югу от Выборга в районе п. Советский (бывш.Johannes) и д. Токарево (бывш.Kaijala) Выборгского района Ленинградской области. Были осмотрены оба берега р. Гороховки от д. Токарево на участке 11 км до устья. В результате обследования были выявлены новые археологические памятники эпохи каменного века (Советский 1-4, Токарево 2-6). В 2003 С.Н. Лисициным были выявлены стоянки Ермилово 1-6, в 2005 гг. – стоянки Глебычево 1 и Глебычево 2, Черничное 2.

Совместным финляндско-российским исследованиям на Карельском перешейке в 1998-2003 гг. посвящен отдельный выпуск финского археологического издания ISKOS (Helsinki, 2008, № 16). Полученные результаты были обобщены в диссертационной работе Д.В. Герасимова «Динамика каменных индустрий мезолита-неолита Карельского перешейка» (2012).

В последние годы на Карельском перешейке также активно проводятся археологические исследования по разведкам перед строительством. На побережье

Финского залива к северу от Выборга у д. Большой Бор таким образом было инициировано исследование и раскопки в 2016-2017 гг. курганов эпохи бронзы (под руководством А.Ю. Городилова). В 2014 г. экспедиция Отдела охранной археологии ИИМК РАН под руководством С.А. Васильева произвела работы по определению границ выявленного объекта «Береговая батарея Хумалайоки. Комплекс: батарея на 4 шестидюймовых пушки Канэ, батарея на 4 пушки 35 калибра». В 2018 г. к югу от батареи Хумалайоки был открыт и раскопан памятник Нового времени каменная выкладка Руонаниеми.

Этапы заселения региона Финского залива и Карельского перешейка

Каменный век (по Герасимов и др., 2010; 2012; Герасимов 2015).

Первые археологические свидетельства освоения человеком региона относятся к периоду раннего мезолита и связаны со временем распространения в регионе бореальных лесов, совпадающим с максимумом анциловой трансгрессии.

Вслед за распространением лесов на освободившиеся ото льда и воды территории, сюда с разных направлений продвигались коллективы, чья система жизнеобеспечения была основана на использовании ресурсов лесной экологической ниши. Эксплуатация лесной экологической ниши оставалась основой жизнеобеспечения этих коллективов как минимум до середины IX тыс. до н.э.

Региональное своеобразие каменных индустрий памятников региона Финского залива объясняется отсутствием местных источников кремня. Биполярная техника, фиксируется уже на самых ранних памятниках и очень быстро становится доминирующей, как оптимальная для получения заготовок из кварца. В меньшей степени для изготовления орудий использовались песчаник и сланец. Изделия из кремня редки в материалах всех периодов каменного века.

Присутствие в материалах одних и тех же памятников раннего мезолита импортного сырья из источников, удалённых на многие сотни километров; преобладание среди кремнёвых находок готовых изделий - прежде всего, черешковых наконечников, аналогичных представленным в материалах памятников других регионов, свидетельствует о наличии устойчивых связей с удалёнными территориями.

Определённые изменения в культуре населения региона происходят в регрессивную стадию Анцилового озера, в конце бореального – начале атлантического периода. Ухудшение качества сырья, используемого для изготовления орудий, миниатюризация инвентаря и исчезновение морфологически выраженных форм орудий в материалах позднего мезолита региона Финского залива свидетельствуют о постепенной деградации в мезолите техники скалывания пластин. В связи с уменьшением поступления импортного кремня происходит

сокращение процента изделий из кремня с 60-70% на памятниках раннего мезолита до менее чем 1% на памятниках позднего мезолита - раннего неолита.

В позднем мезолите, во время литориновой трансгрессии, складывается новая система жизнеобеспечения, основанная на комплексной эксплуатации лесных и морских ресурсов. Судя по данным палеозоологии, для региона Финского залива в конце мезолита - начале неолита все большее значение в системе жизнеобеспечения приобретает специализированная охота на нерпу. Именно в литориновое время регион Финского залива приобретает культурную специфику. Начинают формироваться локальные различия внутри региона, отчётливо проявившиеся позднее, с распространением традиции изготовления глиняной посуды.

Распространение традиции изготовления посуды из глины в регионе Финского залива происходит практически одновременно около 5000 лет до н.э. в виде двух керамических традиций, существенно отличающихся друг от друга и от традиций, представленных на сопредельных территориях по технологии изготовления, формам и орнаментации сосудов: керамики нарвского типа в западной части Ленинградской области и в Эстонии и керамики типа сперрингс в Южной Финляндии, на Карельском перешейке и в Приневье.

Смена традиции керамики сперрингс традицией гребенчато-ямочной керамики в этих регионах была резкой и четко соответствовала времени прорыва озера Сайма в южном направлении и образования реки Вуоксы. В западной части перешейка, связанной с акваторией Балтики – мезолитические комплексы перекрыты отложениями максимума Литориновой трансгрессии, тогда как комплексы с керамикой сперрингс приурочены к террасам Литоринового максимума (Герасимов, Субетто 2009). Керамика сперрингс найдена на поселении Черничное 1, Ермилово 9, Токарево 5, Глебычево 1.

Повсеместное распространение в конце V - начале IV тыс. до н.э. в регионе Финского залива типичной гребенчато-ямочной керамики или керамики стиля II, по А. Европеусу, маркирует начало среднего неолита. Керамика в целом однотипная по технологии изготовления, формам сосудов и орнаментации. Происходит увеличение количества изделий из импортных материалов; появление новых морфологически выраженных типов орудий. Всё это свидетельствует о социально-культурной интеграции населения региона в период развитого неолита. Возможно, распространение типичной гребенчато-ямочной керамики на Карельском перешейке связано с появлением новых водных путей.

С распространением гребенчато-ямочной керамики связано и появление крупных долговременных поселений с большим количеством долговременных жилищ, мощным и насыщенным археологическими находками культурным слоем. Анализ материалов из опорных комплексов свидетельствует о том, что существенные изменения происходят в каменной индустрии и в системе

трансрегиональных обменных связей, фиксируемых по распространению изделий из импортных материалов: кремня из Прибалтики и верхневолжского региона, прибалтийский янтарь, качественный онежский сланец. После 5500 кал. лет назад здесь появляются комплексы с поздней гребенчато-ямочной керамикой. К периоду позднего неолита относится большинство известных в регионе обследования неолитических стоянок – Ермилово 1-7, Токарево 1-3, Глебычево 2.

Значительные изменения климата в начале III тыс. до н.э. повлекли за собой существенные культурные трансформации и подвижки населения.

В материалах комплексов позднего неолита кроме изменений в традиции орнаментации керамики появляются новые типы орудий из кремня и сланца, большое количество поделок из янтаря. Распространяются также новые типы керамики (различные варианты асбестовой и текстильной керамики). Значительные изменения в материальной культуре могут свидетельствовать о проникновении на Карельский перешеек и в Северное Приладожье нового населения. Комплексы, относящиеся к периоду позднего неолита, в западной части перешейка связаны с береговыми линиями регрессивной фазы Литоринового моря (Гвардейское 1, Озерное 3, Ермилово 1).

Памятники эпохи бронзы и раннего железного века в рассматриваемом регионе практически не изучены. В Тиикануммии в Выборге найдена очковидная фибула скандинавского типа. По северному берегу Выборгского залива проходит граница охватывавшей финское побережье области распространения западной (скандинавской) культуры бронзы, для которой была характерна керамика типа Киукайнен, бронзовые топоры, кинжалы, мечи, наконечники копий, фибулы, бритвы, пинцеты и другие вещи западных типов, а также каменные могильники типа Хииденкиуас (Сакса 2010: 40). К этому периоду можно отнести каменные курганы, раскопанные в 2016-2017 гг. у д. Большой Бор (Городилов, Раззак 2020).

Памятники раннего железного века на Карельском перешейке практически не изучены.

Средневековый период (по Кочкуркина 1981; 1982; Сакса 2006; 2010).

С XI века начинается новый этап в развитии карельского общества. На это время приходится начало постоянных занятий земледелием. Могильники этого времени принадлежат местным общинам, хотя и остаются по обряду и инвентарю западно-финскими по форме. Конец эпохи викингов в Приладожской Карелии знаменуется накоплением значительного количества серебра, аккумулированного в монетных и вещевых кладах. Как явствует из распространения находок, население уже освоило к XII в. все те районы, где находятся более поздние достоверно карельские памятники.

В XII–XIV вв. происходит расцвет древней Карелии. В этот период существовала самобытная и богатая средневековая карельская культура. Ее

возникновение и время расцвета отразилось в материале карельских грунтовых могильников XII-XIV вв., в составе кладов и культурных слоях поселений.

В конце XI – первой половине или середине XII в. произошел переход от трупосожжения на древней дневной поверхности к грунтовым могилам. В конце XII и в XIII в. появляются новые грунтовые могильники эпохи крестовых походов. К этому же времени относятся соответствующие им поселения. На этих же территориях известны жертвенные камни с выемками и культовые места.

К вещевому набору женских погребений относятся металлические принадлежности убора (булавки и головные украшения, шейные ленты и застежки, скорлупообразные и подковообразные фибулы, пронизки и цепедержатели, цепочки, копоушки, ножи с бронзовыми рукоятями и ножны орнаментированные, различные подвески и привески) и напутственные вещи (серпы, косы, тяпки, удила, ножницы, иголки, пряслица). Для мужских погребений характерны кольцевидные фибулы, поясные наборы, оружие, топоры, ремесленные инструменты. Как в мужских, так и в женских погребениях встречаются шейные ленты, перстни, удила.

Картирование распространения украшений карельских типов XII–XIV вв. показывает, что определенные формы вещей распространялись в большей части на ограниченной внутри конкретной общины территории, часть же имела более широкое распространение. По распространению традиционных карельских украшений можно заключить, что на территории древней Карелии существовало несколько центров их производства. Различия проявляются в вариантах и орнаментации общих для всей территории Карельской земли типов украшений, составляющих сложившийся к XII–XIII вв. национальный убор карельского женского костюма.

В эпоху крестовых походов Карелия оформляется как культурная область. Ядром этой древней Карелии – Карельской земли древнерусских летописей – были плодородные земли по нижнему течению р. Вуоксы на Карельском перешейке и Северо-Западное Приладожье. В некоторых районах развитие поселенческой структуры происходило на основе более древнего населения. В других местах постоянное население возникает или закрепляется только в эпоху крестовых походов. В центральных районах перешейка плотное заселение начинается ещё позднее и находит отражение уже в письменных источниках.

В эту эпоху сложились предпосылки для возникновения городов, как центров населенной округи, ремесла и торговли. С течением времени часть из них развилась в укрепленные или административные центры. Самое позднее в XIII в. карелами были построены крепость Кякисалми (до постройки новгородцами Корелы в 1310 г.), Тиверский городок и Выборг (до 1293 г.), важнейшими функциями которых, наряду с выше упомянутыми, были контроль за судоходством по Вуоксе и его обеспечение. Это видно по тому, что Выборг и Кякисалми были поставлены в

конечных точках Вуоксинской водной системы у её выходов в Финский залив и Ладожское озеро, а Кякисалми и Тиверский городок ещё и на узловых, сложных с точки зрения судоходства местах порогов.

Факт возникновения к концу XII–XIII в. на Вуоксе новой системы укреплений – племенных карельских центров: Кякисалми-Корела, Тиверский городок, Выборг (до 1293 г.), ориентированных также на торгово-ремесленную деятельность, фиксирует этап сложения качественно нового национально территориального образования – Карельской (Корельской) земли. Системообразующую роль в ней играла водная система Вуоксы, в бассейне которой и концентрировался основной массив средневекового населения.

В конце XII–XIII в. поселения и могильники перемещаются к береговой зоне с благоприятными почвенными условиями для занятий земледелием и скотоводством. Возникает новая поселенческая структура, в основе которой была малодворная деревня. Эта структура оказалась настолько эффективной, что послужила основой формирования известных по Ореховскому миру 1323 г. и другим источникам четырнадцати карельских погостов. Это деление сохранялось на протяжении всего средневековья (переписные книги конца XV–XVI вв.) и в значительной степени отразилось в позднейшем делении на сельские приходы, в границах которых мы и рассматриваем археологические памятники.

Новым явлением в Карелии стало возникновение городских центров, в которых концентрируются торговля и ремесленная деятельность. Карелия всё в большей степени вовлекается в рыночные отношения Новгородской земли. Самобытность карельской культуры в городских условиях теряется; в слоях Корелы второй половины XIV в. большая часть находок представлена изделиями новгородского городского ремесла.

Археологический материал XIV в., как и переписные книги 1500 г. и XVI в. свидетельствуют, что на Карельском перешейке и в Приладожской Карелии возникало много новых деревень. Судьба местного населения зависела от двух борющихся между собой средневековых государств – Швеции и России. Пограничные земли переходили то Швеции, то России на протяжении трех веков. Подсчитано, что за период от заключения Ореховецкого договора 1323 г. до Тявзинского мира 1595 г. Россия и Швеция провели 40 мирных переговоров. Перелом в очередной войне со Швецией наступил после 1580 г., после которого шведские войска под предводительством Понтуса де ла Гарди заняли Корелу а затем и все ижорские земли. Война с перерывами продолжалась и в 1617 г. Россия заключила Столбовский договор со Швецией, по которому Россия теряла весь Карельский перешеек, а также юго-западные земли. Находясь в составе Швеции население Карельского перешейка испытывали тяготы непрерывных войн, которые вело Шведское государство. К началу XVIII В. в Швеции сложилось тяжелое

экономическое положении, вызванное необходимостью содержать огромную армию, а также рядом неурожайных лет, вызвавших голод в сельской местности.

В начале XVIII в. началась Северная война, в ходе которой русские войска совершали походы на Выборг, который был взят в 1710 г. После захвата Карельского перешейка большинство мужского населения, воевавшего на шведской стороне, оказалось убито или в плену. Оставшееся трудоспособное население отправляли на строительство фортификаций Санкт-Петербурга, там же работали и пленные. После Северной войны Карельский перешеек стал Выборгской провинцией Санкт-Петербургской губернии, а затем и Выборгской губернией. После очередной войны со Швецией Финляндия в 1809 г. была присоединена к России, получив особый правовой статус, в 1811 г. Выборгская губерния была возвращена в состав Финляндии.

Археологические памятники позднего средневековья – Нового времени мало изучены. К ним, в частности относятся такие памятники, связанные с углежогным промыслом, как углежогные кучи, каменные кучи и сложения. Исследование этих памятников осложнено тем, что они практически не содержат артефактов, что затрудняет их датировку и атрибуцию. Ближайшим раскопанным памятником Нового времени является каменнная выкладка Руонаниеми и место крушения корабля XIX в.

Согласно картографическим материалам второй половины XIX – начала XX вв. обследуемая территория была расположена по большей части в стороне от поселений, однако, проходит в близости от нескольких исторических населенных пунктов.

Токарево. До 1939 г. деревня Kaijala входила в состав волости Йоханнес Выборгской губернии (Финляндия). Деревня Каяла стояла на берегах порожистой реки Роккаланъйоки (Гороховка), через которую было переброшено три деревянных моста.

Черничное. До 1939 г. селение Horko, являясь частью деревни Коскиярви, входило в состав волости Йоханнес Выборгской губернии (Финляндия). Деревня Коскиярви находилась на порожистом участке реки Роккаланъйоки. В районе деревни было три порога: Юлякоски, Кескикоски и Алакоски.

Памятники археологии в районе трассы проектируемого газопровода

В пределах 200-метровой зоны от границ землеотвода расположено три известных объекта археологического наследия: «Черничное», «Черничное 2» и «Токарево 3».

ОАН «Черничное». Стоянка расположена в 1,4 км к западу от пос. Черничное, у края первой береговой террасы р. Гороховка, в 30 м от воды. Памятник исследовался стационарными раскопками С.И. Руденко и Р.В. Козыревой

(1961-1962 гг.), материалы не опубликованы. Стоянка расположена на высокой (20 м над уровнем моря) террасе р. Гороховка, площадь стоянки около 2000 кв. м. Культурный слой – темно-коричневый песок имеет мощность 0,4-1,1 м. Раскопано 33 кв. м. Материалы памятника представляют "чистый комплекс" ранненеолитической культуры сперрингс, в ранней ее фазе (с керамикой стиля I: I) (С.И.Руденко. Отчет об исследованиях 1961 г., Дневник Р.В. Козыревой в архиве ИИМК РАН) (Лапшин 1995: №1558; Герасимов и др. 2003: №28). Памятник расположен примерно в 150 м к востоку от трассы обследования.

ОАН «Черничное 2». Стоянка расположена на левом берегу р. Гороховки в 1,7 км к северо-западу от д. Черничное и в 1,9 км от стоянки Черничное 1, открытой в 1961 г. Р.В. Козыревой. Стоянка открыта в 2005 г. С.Н. Лисициным. Она приурочена к литориновой террасе с абсолютной высотой порядка 17 м над уровнем моря. Подъемный материал был обнаружен на комьях земли с корней упавшего дерева. Находки включали 4 сланцевых и 3 кварцевых отщепа без вторичной обработки. Керамические изделия состояли из 7 фрагментов рыхлой на ощупь керамики с орнаментацией в виде линейных насечек и ямок. Толщина керамики 0,7-1,2 см, отощитель - органического происхождения. Керамика относится к культуре сперрингс. Неожиданной находкой был обломок керамической поделки неясных очертаний, которая сформована в виде округлого слегка уплощенного предмета. Изделие явно было частью какой-то более крупной керамической формы, т.к. на торце видено место отлома. Назначение данного изделия неизвестно. Стоянка Черничное-2 по геоморфологическим условиям датируется рубежом раннего и среднего неолита в диапазоне 6-5,5 тыс.л.н. и относится к культуре сперрингс. Судя по наличию в просмотренном песке древесного угля и 8 фрагментов кальцинированных костей, сохранность культурного слоя хорошая (С.Н. Лисицин Отчет о разведках каменного века в Выборгском и Кингисеппском районах Ленинградской области в 2005 г.). В 2022 г. экспедицией ИИМК РАН под руководством А. Ю. Городилова проведены работы по уточнению границ памятника. Памятник расположен примерно в 150 м к востоку от трассы обследования.

ОАН «Токарево 3». Стоянка открыта разведкой С.Н. Лисицына 2002 г., связана с западной оконечностью песчаного всхолмления левого берега р. Гороховки, поверхность памятника находится на отметках около 15 м над уровнем моря. Стратиграфия зачистки: 0 - 6 см - боровой песок, 6-14 см - светлый, палевый песок со следами гумусированности, 14- 20 см и ниже - рыжий крупнозернистый песок, по верхнему контакту местами прокаленный, с угольками. Развитой неолит, культура гребенчато-ямочной керамики (Герасимов 2003: № 31). Памятник расположен в 150 м к северу от трассы обследования.

Кроме того, в письме Комитета по сохранению культурного наследия Ленинградской области № 01-09-1195/2023-0-1 от 10.03.2023 г., указан расположенный в непосредственной близости от границ испрашиваемого земельного участка объект археологического наследия: **«Местонахождение Токарево 4 (Johannes-18 Kaijala Kankaanmaki)»** по адресу: д. Токарево, СЗ окраина, у дорожной развилки, правый берег р. Гороховка (ЮВ окраина песчаного всхолмления h у. м. Акт постановки на учет № 94/д от 10 декабря 2010 года. Согласно анализу архивных данных, ОАН расположен в 1,8 км к северу от территории обследования.

Таким образом, на основании анализа картографического материала, архивных и литературных источников, были сделаны следующие выводы:

- непосредственно на территории исследуемого участка объекты археологического наследия ранее не фиксировались;
- трасса проектируемого газопровода проходит по территориям, на которых известны многочисленные стоянки каменного века и отдельные памятники более позднего времени. Наибольшее количество стоянок известно в долине р. Гороховка и р. Ермиловка, однако часть стоянок расположена не на берегу современных рек, а на древних береговых террасах;
- на территории обследования возможно также нахождение новых стоянок каменного века, поскольку она пересекает долины рек Гороховка и Ермиловка, а также древние террасы, к которым могли быть приурочены поселения каменного века;
- ближайшими известными объектами археологического наследия являются **«Черничное», «Черничное 2. Поселение»** и **«Токарево 3»**. Расстояние до памятников составляет около 150 м.

Полевые археологические работы на участке обследования проводились в соответствии с методическими указаниями и требованиями «Положения о порядке проведения археологических полевых работ и составления научной отчетной документации», утвержденного постановлением Бюро Отделения историко-филологических наук Российской академии наук №15 от 12 апреля 2023 г.

Было проведено натурное обследование территории земельного участка по объекту: «Межпоселковый газопровод от ГРС «Выборгская целлюлоза-2» - п. Токарево - п. Черничное - п. Дятлово Выборгского района Ленинградской области», с визуальным осмотром местности с целью поиска памятников археологии, выраженных в рельефе местности.

Натурные полевые исследования проводились в виде осуществления пеших маршрутов на территории земельного участка. Вся исследуемая площадь была

разбита на неравные квадраты со сторонами не более 20 метров и пройдена пешими маршрутами по линии сетки квадратов. С целью обнаружения выходов культурного слоя и артефактов осматривались встречающиеся обнажения естественного и антропогенного происхождения.

При прохождении маршрутов с целью обнаружения выходов культурного слоя и артефактов осматривались встречающиеся обнажения грунта естественного и антропогенного происхождения. На перспективных для обнаружения памятников археологии участках производилась закладка шурфов, ориентированного по сторонам света, направленного на поиск культурного слоя и древних артефактов. Количество и место расположения шурфов было обусловлено геоморфологическим состоянием местности и степенью освоенности обследуемой территории, и определялось с таким расчетом, чтобы обеспечить полное выявление и определение границ всех объектов археологического наследия, попадающих в пределы обследуемых земельных участков, с учетом существующих методических рекомендаций 1 шурф на 1 км (при обследовании линейных земельных участков).

Местность, в которой проводились исследования – прибрежная зона Финского залива – имеет сложную гидрографическую историю, связанную с изостатическим поднятием Фенноскандинавского щита и значительными изменениями уровня воды на протяжении голоцена, в связи с чем, следы поселений и иных археологических памятников могут быть связаны не только с существующей береговой линией, но и с древними террасами, дюнами, берегами палеоводоемов и иными геологическими формациями. При обследовании подобным местам, маркирующим берега палеоводоемов, на высотных отметках 15-25 м БС уделялось повышенное внимание.

Шурфы закладывались на перспективных для обнаружения памятников археологии местах, исключая хозяйственно-освоенные участки трассы. В ходе работ были заложены 48 разведывательных шурфов и зачисток различных размеров (1х1 м и 2х2 м) общей площадью 70 кв. м с целью выявления объектов культурного наследия на территории обследования. Разборка грунта в процессе шурфовки производилась вручную по стратиграфическим слоям с разнородными культурными прослойками и соответствующим им общим планиграфическим горизонтам фиксации. Для выявления структуры плотных поверхностей и удаления грунта в стесненных условиях при расчистке использовались щетки, кисти и совки. Глубина шурфа включала всю толщу напластований до материка. Все разведочные шурфы, документировались, в том числе фотографически, и фиксировались дневниковыми записями.

Для картирования рекогносцировочных шурфов, выявленных объектов и общевидовых фотографий ландшафтной ситуации использованы имеющиеся в распоряжении экспедиции растровые карты масштаба 1:50000 и 1:100000 в формате JPG, а также топографический план масштаба 1:500 в формате DWG,

предоставленный заказчиком. Местоположение всех шурфов фиксировалось с помощью портативных GPS-Глонасс навигаторов Garmin Montana 60 туристического класса; на расположенных на территории зоны производства работ объектах археологического наследия геодезические работы проводились с использованием системы спутникового позиционирования EPOCH геодезического класса точности.

Для уточнения границ расположенных в зоне обследования объектов археологического наследия на их территории были заложены шурфы.

В процессе разведки для каждого такого объекта археологического наследия выполнены:

а) описание, включающее географическое положение, привязку к близлежащим водоемам и (или) населенным пунктам, современному административному делению субъектов Российской Федерации; характеристику рельефа, топографических особенностей и географические координаты.

б) ситуационный план местности, детально характеризующий место расположения объекта археологического наследия и имеющие конкретные, легко находимые на местности ориентиры.

в) топографический инструментальный план объекта археологического наследия, охватывающий территорию, необходимую для понимания геоморфологической ситуации, с рельефом, переданным горизонталями, отражающими все особенности объекта археологического наследия и окружающей местности. На план нанесены границы объекта археологического наследия, растительные зоны, строения, все повреждения поверхности, все раскопы, шурфы и зачистки, произведенные ранее и в отчетном сезоне, привязки (направление, расстояние) к ближайшему населенному пункту и водотоку или водоему.

г) фотографическая фиксация объекта археологического наследия, полно и точно передающая особенности рельефа и топографическую ситуацию.

д) составление полевой описи археологических предметов, происходящих из шурфов, зачисток, сборов с поверхности, содержащей данные о каждой находке.

Весь материал, обнаруженный в процессе разведок и характеризующий обследуемый объект археологического наследия, был собран, снабжен этикетками с точным обозначением места и условий находки и занесен в полевую опись.

Географические координаты (широта, долгота), определенные в зависимости от внешних условий приема с точностью 5-20 м с помощью встроенных в геоинформационную систему QGIS программных алгоритмов переведены в местную систему координат МСК-47 зона 1 (Ленинградская область). Закладка всех шурфов сопровождалась описательной, графической и фотографической фиксацией с использованием цифровых зеркальных фотокамер Canon EOS 1100 D и Canon EOS 60 D. Для указания масштаба и ориентации по сторонам света при

фотографировании использовался набор телескопических реек длиной 5 м с сантиметровыми делениями. Все высотные отметки на планах и разрезах представлены в Балтийской системе высот (далее БС). После окончания разведочных работ все шурфы и зачистки были рекультивированы, что подтверждается фотографически.

Территория, отводимая под проектирование объекта «Межпоселковый газопровод от ГРС «Выборгская целлюлоза-2» - п. Токарево - п. Черничное - п. Дятлово Выборгского района Ленинградской области», находится в западной части Выборгского района. Общая длина проектируемой трассы составляет 16,4 км при ширине полосы землеотвода – не более 20 м. Обследование трассы начато с обхода п. Черничное – наиболее перспективного участка с точки зрения обнаружения объектов археологического обследования. Протяженность участка небольшая – 1,3 км. Несмотря на это, здесь трасса дважды пересекает р. Гороховка, протекающую по дну палеозалива Литоринового моря. Также к северу от реки трасса проходит вдоль террасовых уровней 18–22 м БС. При обследовании данного отрезка трассы были найдены три объекта археологического наследия: «Черничное 3. Поселение», «Черничное 4. Поселение», «Черничное 5. Стоянка».

ОАН «Черничное 3. Поселение»

Поселение расположено на левом берегу р. Гороховка. Берег в данном месте уступообразный. На высоте около 10 м над рекой, присутствует небольшая площадка, на которой заложено девять шурфов (1–9), в шести из которых найдены артефакты и объекты каменного века.

Шурф 1. Размеры шурфа 1х1 м, глубина 0,35 м. Шурф расположен в центральной части поселения, на расстоянии 40 м к юго-западу от уреза воды в реке, на ровной площадке, ограниченной с севера обрывом берега, а с юга – склоном моренной гряды, на высоте 17,5 м БС.

В шурфе прослежена следующая стратиграфия:

Горизонт	Слой	Мощность (м)
1	Лесная подстилка	0,02
2	Гумусовый слой	0,1
3	Песок красный (культурный слой)	0,2
4	Песок светло-желтый (почвообразующая порода)	0,1 и ниже

На глубине 0,15 м от дневной поверхности в северной части шурфа был расчищен слабозаглубленный очаг, сделанный из уложенных вплотную друг к другу небольших (до 10–15 см в поперечнике) галек, имеющих следы температурного раскалывания. Общие габариты очага неизвестны, поскольку значительная его часть расположена за пределами шурфа. Пространство между камней и к югу от очага

было заполнено серым углистым песком и красным песком с большим количеством кальцинированных костей. Всего в шурфе найдено 316 небольших костных фрагментов. Кроме костей в шурфе найдено 68 кварцевых отщепов и чешуек, 18 порфиритовых отщепов и фрагмент плитки из песчаника. Керамический материал представлен 17-ю мелкими фрагментами. Все они выполнены из формовочной массы с минеральной примесью (песок, дресва), форма сосудов не реконструируется. На трех фрагментах присутствует орнамент из параллельных вертикальных зигзагов, состоящих из оттисков продолговатого штампа. Подобный орнамент характерен для ранненеолитической керамики сперрингс, распространенной на данной территории в V тыс. до н. э.

Дальнейшие исследования в шурфе не проводились, чтобы не нарушать целостность выявленного очага, который с высокой долей вероятности расположен в жилище. Шурф был законсервирован, чтобы продолжить исследование в ходе стационарных раскопок.

Шурф 2. Размеры шурфа 1х1 м, глубина 0,3 м. Шурф расположен к югу от поселения, на расстоянии 60 м к юго-западу от уреза воды в реке и на расстоянии 22 м к юго-западу от шурфа 1, на склоне моренной гряды, на высоте – 20,5 м БС.

В шурфе прослежена следующая стратиграфия:

Горизонт	Слой	Мощность (м)
1	Лесная подстилка	0,02
2	Гумусовый слой	0,05
3	Песок белесый (горизонт вымывания)	0,03
4	Песок коричневый (горизонт вмывания)	0,03
5	Песок желтый с галькой и валунами (почвообразующая порода)	0,15 и ниже

Археологические находки и литологически выраженный культурный слой в шурфе отсутствуют. По окончании работ шурф был рекультивирован.

Шурф 3. Размеры шурфа 1х1 м, глубина 0,7 м. Шурф расположен в центральной части поселения, на расстоянии 40 м к юго-западу от уреза воды в реке, на ровной площадке, ограниченной с севера обрывом берега, а с юга – склоном моренной гряды, в 15 м к юго-востоку от шурфа 1, на высоте 18,1 м БС.

В шурфе прослежена следующая стратиграфия:

Горизонт	Слой	Мощность (м)
1	Лесная подстилка	0,02
2	Гумусовый слой	0,05
3	Песок белесый (горизонт вымывания)	0,05
4	Песок красный (культурный слой)	0,25
5	Песок светло-желтый (почвообразующая	0,35 и ниже

	порода)	

В шурфе зафиксировано два горизонта обитания: верхний культурный слой представлен красным песком – его мощность составляет 0,25 м. В данном слое найдено 42 фрагмента кальцинированных костей, 26 кварцевых отщепов и чешуек и 8 порфиритовых отщепов. Кроме того, в шурфе обнаружено два фрагмента керамики, сделанных из формовочной массы с минеральной (песок) и органической (раковина) примесью. Один из них – фрагмент венчика сосуда. Венчик прямой, П-образный в профиль, по срезу венчика и под ним нанесен орнамент из параллельных оттисков «шнура, намотанного на палочку». После разбора верхнего культурного слоя в шурфе была произведена зачистка по нижележащему слою светло-желтого песка на отметках 17,75 м БС. На кровле данного слоя в юго-восточной части шурфа прослежен аморфный контур заглубленного в материк объекта (1), заполненного темно-серым углистым песком с примесью термически расколотых камней. Общие габариты объекта 1 не известны, так как значительная его часть расположена за пределами шурфа. Поскольку характер объекта при зачистке по кровле светло-желтого песка оказался не ясен, было принято решение частично разобрать объект в пределах шурфа. При выборке заполнения объекта на глубину до 15 см, его характер проявился чуть лучше. Выяснилось, что в пределах шурфа расположен северо-западный угол, видимо, значительного по площади котлована, имеющего отвесные стенки и насыщенное находками заполнение. В заполнении котлована найдено 7 фрагментов кварцевого дебитажа и 21 фрагмент кальцинированной кости. Зафиксированные отвесные стенки и почти прямой угол котлована объекта 1 могут быть с высокой долей вероятности интерпретированы как угол заглубленной постройки (жилища). На данном этапе было принято решение остановить работы в шурфе и законсервировать его, чтобы исследовать позже в ходе стационарных раскопок.

Шурф 4. Размеры шурфа 1х1 м, глубина 0,6 м. Шурф расположен в центральной части поселения, на расстоянии 45 м к юго-западу от уреза воды в реке, на слабопонижающейся в сторону реки площадке, ограниченной с севера обрывом берега, а с юга – склоном моренной гряды, в 17 м к западу от шурфа 1, на высоте 18 м БС.

В шурфе прослежена следующая стратиграфия:

Горизонт	Слой	Мощность (м)
1	Лесная подстилка	0,02
2	Гумусовый слой	0,05
3	Песок белесый (горизонт вымывания)	0,05
4	Песок красный (культурный слой)	0,25
5	Песок черный углистый	0,05

6	Песок светло-желтый (почвообразующая порода)	0,35 и ниже

В шурфе 4, как и в шурфе 3, зафиксировано два горизонта обитания: верхний культурный слой представлен красным песком – его мощность составляет 0,25 м. В данном слое найдено 2 фрагмента кальцинированных костей, 7 кварцевых отщепов и чешуек и 4 порфиритовых отщепа и чешуйки. Нижний культурный слой представлен линзой темно-серого углистого песка, мощность которого достигает 5 см. Находок в данном слое не обнаружено.

Шурф 5. Размеры шурфа 1х1 м, глубина 0,8 м. Шурф расположен в западной части поселения, на расстоянии 50 м к юго-западу от уреза воды в реке, на слабопонижающейся в сторону реки площадке, ограниченной с севера обрывом берега, в 35 м к северо-западу от шурфа 1, на высоте – 18 м БС.

В шурфе прослежена следующая стратиграфия:

Горизонт	Слой	Мощность (м)
1	Лесная подстилка	0,02
2	Гумусовый слой	0,1
3	Песок желтый мешаный с линзами гумуса и белесого песка	0,7
4	Песок светло-желтый (почвообразующая порода)	0,2 и ниже

Большая часть шурфа занята выворотнем, в ходе образования которого произошло смешение естественной почвенной колонки. Выраженный культурный слой не зафиксирован. В слое желтого мешаного песка найден один кварцевый отщеп. Слабая насыщенность слоя артефактами вкупе с отсутствием литологически выраженных слоев свидетельствуют о том, что шурф расположен на окраине поселения.

Шурф 6. Размеры шурфа 1х1 м, глубина 0,45 м. Шурф расположен к западу от поселения, на расстоянии 50 м к юго-западу от уреза воды в реке и на расстоянии 51 м к северо-западу от шурфа 1, на ровной площадке, на высоте 17 м БС.

В шурфе прослежена следующая стратиграфия:

Горизонт	Слой	Мощность (м)
1	Лесная подстилка	0,02
2	Гумусовый слой	0,05
3	Песок белесый с линзами гумуса (горизонт вымывания)	0,03
4	Песок светло-коричневый (горизонт вмывания)	0,1
5	Песок желтый (почвообразующая порода)	0,15 и ниже

Археологические находки и литологически выраженный культурный слой в шурфе отсутствуют. По окончании работ шурф был рекультивирован.

Шурф 7. Размеры шурфа 1х1 м, глубина 0,6 м. Шурф расположен в северной части поселения, на расстоянии 35 м к юго-западу от уреза воды в реке, на склоне берега, в 17 м к востоку от шурфа 1, на высоте 15,5 м БС.

В шурфе прослежена следующая стратиграфия:

Горизонт	Слой	Мощность (м)
1	Лесная подстилка	0,02
2	Гумусовый слой	0,15
3	Песок белесый (горизонт вымывания)	0,05
4	Песок красный с галькой (культурный слой)	0,25
5	Песок желтый (почвообразующая порода)	0,15 и ниже

В шурфе, в слое красного песка найден фрагмент кальцинированной кости и два кварцевых отщепа.

Шурф 8. Размеры шурфа 1х1 м, глубина 0,35 м. Шурф расположен в восточной части поселения, на расстоянии 45 м к юго-западу от уреза воды в реке, на слабопонижающейся в сторону реки площадке, ограниченной с севера обрывом берега, в 40 м к юго-западу от шурфа 1, на высоте 20 м БС.

В шурфе прослежена следующая стратиграфия:

Горизонт	Слой	Мощность (м)
1	Лесная подстилка	0,02
2	Гумусовый слой	0,1
3	Песок белесый с галькой и валунами (горизонт вымывания)	0,05
4	Песок коричневый с ортзандами, галькой и валунами (горизонт вмывания)	0,03
5	Песок коричневый с галькой и валунами (почвообразующая порода)	0,1 и ниже

В шурфе, в слое коричневого песка найден кварцевый отщеп. Слабая насыщенность слоя артефактами вкупе с отсутствием литологически выраженных слоев свидетельствуют о том, что шурф расположен на окраине поселения.

Шурф 9. Размеры шурфа 1х1 м, глубина 0,35 м. Шурф расположен к югу от поселения, на расстоянии 65 м к юго-западу от уреза воды в реке и на расстоянии 22 м к юго-востоку от шурфа 1, на склоне, на высоте 20,5 м БС.

Зачистка 10. Длина зачистки 2 м, глубина 0,9 м. Зачищен борт заброшенного карьера. Зачистка расположена к западу от поселения, на расстоянии 100 м к юго-западу от уреза воды в реке и на расстоянии 80 м к западу от шурфа 1, на высоте 21 м БС.

Археологические находки и литологически выраженный культурный слой в шурфе и зачистке не обнаружены. По окончании работ зачистка и шурф были рекультивированы.

Полученные при шурфовке данные позволяют в общих чертах описать характер обнаруженного объекта.

Название ОАН: «Черничное 3. Поселение».

Местоположение ОАН:

Характеристика памятника. На памятнике зафиксировано два горизонта обитания: верхний культурный слой представлен красным песком – его мощность достигает 0,25 м. С ним связан выложенный камнем очаг 1, расчищенный в шурфе 1. Слой присутствует во всех шурфах, заложенных в центральной части памятника (1, 3, 4, 7). По находкам керамики, сделанным в шурфах 1 и 3 слой можно датировать периодом неолита (V–III тыс. до н. э.). Каменные артефакты, происходящие из данного слоя, представлены кварцевым и порфиритовым дебитажем, фрагментом шлифовальной плиты. Более ранний культурный слой, найденный в шурфах 3 и 4, представлен темно-серым углистым песком. Мощность его меньше – до 5 см. С ним связан котлован объекта 1 (заглубленного жилища?), зафиксированный в шурфе 3. В данном слое не обнаружено керамики, а технология расщепления камня основана на кварцевом сырье. Данный слой может относится к периоду позднего мезолита или раннего неолита (VI–V тыс. до н. э.).

Датировка памятника. Поздний мезолит – неолит (VI–III тыс. до н. э.).

Описание границ памятника. Территория ОАН представляет собой прямоугольник размерами 84х23 м. Площадь ОАН составляет 1887 кв. м., периметр границ 212 м.

Согласно картографическим материалам, предоставленным заказчиком работ, землеотвод под проектируемый газопровод проходит по центральной части поселения.

Далее трасса проектируемого газопровода пересекает р. Гороховка. Река здесь образует мыс, на первой надпойменной террасе на котором были заложены шурфы 11 и 12.

Шурф 11. Размеры шурфа 1х1 м, глубина 0,45 м. Шурф расположен на правом берегу р. Гороховка, на мысу напротив поселения Черничное 3, на высоте 12 м БС.

Шурф 12. Размеры шурфа 1х1 м, глубина 0,45 м. Шурф расположен на правом берегу р. Гороховка, на мысу напротив поселения Черничное 3, на высоте 12,5 м БС.

Археологические находки и литологически выраженный культурный слой в шурфах отсутствуют. По окончании работ шурфы были рекультивированы.

ОАН «Черничное 4. Поселение»

На правом берегу р. Гороховки трасса проектируемого газопровода проходит по второй надпойменной террасе, при обследовании которой найдено поселение

Черничное 4. Поселение расположено на правом берегу р. Гороховка, в 0,2 км к северо-востоку от поворота на «Ранчо Белый шиповник» по Березовой улице и в 60 м к северу от уреза воды в р. Гороховка. Здесь, на высоте около 10 м над рекой, присутствует площадка, на которой заложено шесть шурфов (13–18), в четырех из которых (13–15, 18) найдены артефакты и объекты каменного века.

Шурф 13. Размеры шурфа 1х1 м, глубина 0,65 м. Шурф расположен в западной части поселения, на расстоянии 70 м к северо-востоку от уреза воды в реке, на ровной площадке, ограниченной с юга обрывом берега, на высоте 17,5 м БС.

В шурфе прослежена следующая стратиграфия:

Горизонт	Слой	Мощность (м)
1	Лесная подстилка	0,02
2	Гумусовый слой	0,1
3	Песок красный (культурный слой)	0,3
4	Песок светло-желтый (почвообразующая порода)	0,15 и ниже

В шурфе, как и на поселении Черничное 3, зафиксировано два горизонта обитания: верхний культурный слой также представлен красным песком – его мощность составляет 0,3 м. В данном слое найден фрагмент кальцинированной кости, 10 кварцевых отщепов и 4 порфиритовых отщепа. После разбора верхнего культурного слоя в шурфе была произведена зачистка по нижележащему слою светло-желтого песка на отметках 17 м БС. На кровле данного слоя в южной части шурфа прослежен четкий контур заглубленного в материк объекта (1), заполненного темно-серым углистым песком. Общие габариты объекта 1 не известны, так как значительная его часть расположена за пределами шурфа, в пределах шурфа расположен северный борт котлована, пространство внутри которого заполнено темно-серым углистым песком. С высокой долей вероятности объект 1 может быть интерпретирован как заглубленная постройка (жилища). На данном этапе было принято решение остановить работы в шурфе и законсервировать его, чтобы исследовать позже в ходе стационарных раскопок.

Шурф 14. Размеры шурфа 1х1 м, глубина 0,6 м. Шурф расположен в западной части поселения, на расстоянии 70 м к северо-востоку от уреза воды в реке, на ровной площадке, ограниченной с юга обрывом берега, в 20 м к востоку от шурфа 13, на высоте 17,5 м БС.

В шурфе прослежена следующая стратиграфия:

Горизонт	Слой	Мощность (м)
1	Лиственный опад	0,02
2	Супесь темно-серая гумусированная мешаная	0,35

	(пахотный слой)	
3	Песок красный (культурный слой)	0,1
4	Песок светло-желтый (почвообразующая порода)	0,15 и ниже

Верхняя часть колонки почвенного профиля разрушена в ходе распашки, мощность которой достигает 0,35 м и колеей лесовозной дороги, глубина которой достигает 0,6 м от дневной поверхности. Тем не менее, в западной части шурфа сохранилась нижняя часть слоя красного песка (культурного слоя), в котором найден кварцевый отщеп. Общую изначальную мощность культурного слоя в шурфе, таким образом, установить не представляется возможным.

Шурф 15. Размеры шурфа 1х1 м, глубина 0,75 м. Шурф расположен в центральной части поселения, на расстоянии 70 м к северо-востоку от уреза воды в реке, на ровной площадке, ограниченной с юга обрывом берега, в 40 м к востоку от шурфа 13, на высоте 17,7 м БС.

В шурфе прослежена следующая стратиграфия:

Горизонт	Слой	Мощность (м)
1	Лиственный опад	0,02
2	Супесь темно-серая гумусированная мешаная (пахотный слой)	0,4
3	Песок красный с линзами гумуса (культурный слой)	0,1
4	Песок светло-желтый (почвообразующая порода)	0,15 и ниже

Верхняя часть колонки почвенного профиля, как и в шурфе 14, разрушена в ходе распашки, мощность которой достигает 0,4 м. Нижняя часть слоя красного песка (культурного слоя) сохранилась по всей площади шурфа и имеет мощность не более 0,1 м. В данном слое найден порфиритовый отщеп. Общую изначальную мощность культурного слоя в шурфе установить не представляется возможным.

Шурф 16. Размеры шурфа 1х1 м, глубина 0,55 м. Шурф расположен в западной части поселения, на расстоянии 50 м к востоку от уреза воды в реке, на ровной площадке, ограниченной с юга и запада обрывом берега, в 20 м к северу от шурфа 13, на высоте 17,5 м БС.

В шурфе прослежена следующая стратиграфия:

Горизонт	Слой	Мощность (м)
1	Лиственный опад	0,02
2	Гумусовый слой	0,4
3	Песок коричневый (горизонт вмывания)	0,2
4	Песок светло-желтый с гравием (почвообразующая порода)	0,15 и ниже

Археологические находки и литологически выраженный культурный слой в шурфе отсутствуют. По окончании работ шурф был рекультивирован.

Шурф 17. Размеры шурфа 1х1 м, глубина 0,4 м. Шурф расположен в западной части поселения, на расстоянии 60 м к востоку от уреза воды в реке, на ровной площадке, ограниченной с юга и запада обрывом берега, в 20 м к северо-востоку от шурфа 13, на высоте 17,6 м БС.

В шурфе прослежена следующая стратиграфия:

Горизонт	Слой	Мощность (м)
1	Лиственный опад	0,02
2	Супесь темно-серая гумусированная (пахотный слой)	0,4
3	Песок светло-желтый с гравием (почвообразующая порода)	0,2 и ниже

Археологические находки и литологически выраженный культурный слой в шурфе отсутствуют. По окончании работ шурф был рекультивирован.

Шурф 18. Размеры шурфа 1х1 м, глубина 0,5 м. Шурф расположен в восточной части поселения, на расстоянии 50 м к северо-востоку от уреза воды в реке, на ровной площадке, ограниченной с юга обрывом берега, в 65 м к востоку от шурфа 13, на высоте 16,9 м БС.

В шурфе прослежена следующая стратиграфия:

Горизонт	Слой	Мощность (м)
1	Лиственный опад	0,02
2	Супесь темно-серая гумусированная мешаная (пахотный слой)	0,3
3	Песок красный с гравием (культурный слой)	0,1
4	Песок желтый с гравием (почвообразующая порода)	0,15 и ниже

Верхняя часть колонки почвенного профиля, как и в шурфах 14, 15 и 16, разрушена в ходе распашки, мощность которой достигает 0,3 м. Нижняя часть слоя красного песка (культурного слоя) сохранилась по всей площади шурфа и имеет мощность не более 0,1 м. В данном слое найдены шесть кварцевых и два порфиритовых отщепа. Общую изначальную мощность культурного слоя в шурфе установить не представляется возможным.

Полученные при шурфовке данные позволяют в общих чертах описать характер обнаруженного объекта.

Название ОАН: «Черничное 4. Поселение».

Местоположение ОАН:

Характеристика памятника. На памятнике, как и на поселении Черничное 3, зафиксировано два горизонта обитания: верхний культурный слой представлен красным песком – его мощность достигает 0,25 м. Объекты, связанные со слоем, не зафиксированы. Слой присутствует во всех шурфах, заложенных на памятнике части памятника (13–15, 18). В шурфах 14, 15 и 18 культурный слой сильно поврежден в ходе распашки, сохранившаяся мощность не превышает 0,1 м. Находки, происходящие из слоя: кварцевые и порфиритовые отщепы, не представительны и не дают оснований для точной датировки слое. Более ранний объект, найденный в шурфе 13, заполнен иным слоем – темно-серым углистым песком. Мощность его неизвестна, поскольку разборка объекта не производилась, находки из объекта отсутствуют. Учитывая вышесказанное, основываясь на времени бытования расположенного рядом поселения Черничное 3 и высотных отметках памятника можно определить время существования памятника в широких границах позднего мезолита – неолита.

Датировка памятника. Поздний мезолит – неолит (VI–III тыс. до н. э.).

Описание границ памятника

Территория ОАН представляет собой восьмиугольник размерами 90х20 м. Площадь ОАН составляет 1927 кв. м., периметр границ 225 м.

Согласно картографическим материалам, предоставленным заказчиком работ, землеотвод под проектируемый газопровод проходит по центральной части поселения.

ОАН «Черничное 5. Стоянка»

После прохождения поселения Черничное 4 трасса проектируемого газопровода проходит вдоль Васильевской улицы и далее в ее створе вдоль лесной дороги на восток около 0,6 км и подходит к краю 22-х метровой террасы правого берега р. Гороховки. Здесь, на ровной площадке, ограниченной с юга уступом террасы, был заложен шурф 19.

Шурф 19. Размеры шурфа 2х2 м, глубина 0,45 м. Шурф расположен на второй надпойменной террасе правого берега р. Гороховка, на расстоянии 130 м к северу от уреза воды в реке, на всхолмлении, возвышающемся над окружающей местностью на высоту до 1 м, в 0,44 к востоку от крайних домов п. Черничное, на высоте 22,4 м БС.

В шурфе прослежена следующая стратиграфия:

Горизонт	Слой	Мощность (м)
1	Лесная подстилка	0,02
2	Гумусовый слой	0,15
3	Линзы белесого песка (горизонта вымывания)	0,05
4	Песок красно-коричневый с галькой и валунами (горизонт вмывания)	0,2

5	Песок светло-желтый с галькой и валунами (почвообразующая порода)	0,2 и ниже

В шурфе, в слое красно-коричневого песка с галькой и валунами найдено 7 порфиритовых отщепов.

Для определения распространения находок по территории памятника рядом с шурфом 19 было заложено еще 6 шурфов (20–25), в которых не были обнаружены находки, объекты или культурный слой.

Шурф 20. Размеры шурфа 1х1 м, глубина 0,4 м. Шурф расположен на второй надпойменной террасе правого берега р. Гороховка, на расстоянии 140 м к северу от уреза воды в реке, у подножия всхолмления, на котором расположен шурф 19, в 20 м к западу от последнего, на высоте 21,5 м БС.

В шурфе прослежена следующая стратиграфия:

Горизонт	Слой	Мощность (м)
1	Лесная подстилка	0,02
2	Гумусовый слой	0,15
3	Линзы белесого песка (горизонта вымывания)	0,05
4	Песок красно-коричневый (горизонт вмывания)	0,15
5	Песок желтый (почвообразующая порода)	0,1 и ниже

Археологические находки и литологически выраженный культурный слой в шурфе отсутствуют. По окончании работ шурф был рекультивирован.

Шурф 21. Размеры шурфа 1х1 м, глубина 0,45 м. Шурф расположен на второй надпойменной террасе правого берега р. Гороховка, на расстоянии 130 м к северу от уреза воды в реке, у всхолмления, на котором расположен шурф 19, в 45 м к западу от последнего, на высоте 21,5 м БС.

В шурфе прослежена следующая стратиграфия:

Горизонт	Слой	Мощность (м)
1	Лесная подстилка	0,02
2	Гумусовый слой	0,15
3	Линзы белесого песка (горизонта вымывания)	0,05
4	Песок красно-коричневый с галькой и валунами (горизонт вмывания)	0,15
5	Песок желтый с галькой и валунами (почвообразующая порода)	0,1 и ниже

Археологические находки и литологически выраженный культурный слой в шурфе отсутствуют. По окончании работ шурф был рекультивирован.

Шурф 22. Размеры шурфа 1х1 м, глубина 0,45 м. Шурф расположен на второй надпойменной террасе правого берега р. Гороховка, на расстоянии 125 м к северу от

уреза воды в реке, у подножия всхолмления, на котором расположен шурф 19, в 25 м к востоку от последнего, на высоте 21,5 м БС.

В шурфе прослежена следующая стратиграфия:

Горизонт	Слой	Мощность (м)
1	Лесная подстилка	0,02
2	Гумусовый слой мешаный	0,25
3	Песок желтый (почвообразующая порода)	0,2 и ниже

Археологические находки и литологически выраженный культурный слой в шурфе отсутствуют. По окончании работ шурф был рекультивирован.

Шурф 23. Размеры шурфа 1х1 м, глубина 0,5 м. Шурф расположен на второй надпойменной террасе правого берега р. Гороховка, на расстоянии 110 м к северу от уреза воды в реке, у подножия всхолмления, на котором расположен шурф 19, в 25 м к югу от последнего, на высоте 21,5 м БС.

В шурфе прослежена следующая стратиграфия:

Горизонт	Слой	Мощность (м)
1	Лесная подстилка	0,02
2	Гумусовый слой	0,25
3	Линзы белесого песка (горизонта вымывания)	0,05
4	Песок коричневый с галькой и валунами (горизонт вмывания)	0,05
5	Песок желтый с галькой и валунами (почвообразующая порода)	0,1 и ниже

Археологические находки и литологически выраженный культурный слой в шурфе отсутствуют. По окончании работ шурф был рекультивирован.

Шурф 24. Размеры шурфа 1х1 м, глубина 0,35 м. Шурф расположен на второй надпойменной террасе правого берега р. Гороховка, на расстоянии 115 м к северу от уреза воды в реке, в 70 м к востоку от шурфа 19, на высоте 21 м БС.

В шурфе прослежена следующая стратиграфия:

Горизонт	Слой	Мощность (м)
1	Лесная подстилка	0,02
2	Гумусовый слой мешаный	0,2
3	Песок желтый (почвообразующая порода)	0,15 и ниже

Археологические находки и литологически выраженный культурный слой в шурфе отсутствуют. По окончании работ шурф был рекультивирован.

Шурф 25. Размеры шурфа 1х1 м, глубина 0, 5 м. Шурф расположен на второй надпойменной террасе правого берега р. Гороховка, на расстоянии 100 м к северу от уреза воды в реке, в 100 м к востоку от шурфа 19, на высоте 21 м БС.

В шурфе прослежена следующая стратиграфия:

Горизонт	Слой	Мощность (м)
1	Лесная подстилка	0,02
2	Гумусовый слой мешаный	0,4
3	Песок желтый (почвообразующая порода)	0,15 и ниже

Археологические находки и литологически выраженный культурный слой в шурфе отсутствуют. По окончании работ шурф был рекультивирован.

Полученные при шурфовке данные позволяют в общих чертах описать характер обнаруженного объекта.

Название ОАН: «Черничное 5. Стоянка».

Местоположение ОАН:

Характеристика памятника. Археологические находки на памятнике обнаружены только в шурфе 19. При этом литологически выраженный слой в шурфе отсутствует. Во всех остальных шурфах, заложенных вокруг шурфа 19, находки или археологические объекты не зафиксированы. Это говорит о том, что выявленный ОАН представляет собой остатки небольшой стоянки, возможно, места первоначального расщепления порфирита (мастерской). В материалах шурфа 19 отсутствует датирующий материал, исходя из высотного положения стоянки, ее можно датировать в широких пределах мезолита – неолита.

Датировка памятника. Мезолит – неолит (VIII–III тыс. до н. э.).

Описание границ памятника

Территория ОАН представляет собой квадрат со сторонами 15 м. Площадь ОАН составляет 225 кв. м., периметр границ 60 м.

Согласно картографическим материалам, предоставленным заказчиком работ, памятник расположен в непосредственной близости от землеотвода под проектируемый газопровод.

К западу от ОАН «Черничное 5. Стоянка» трасса проектируемого газопровода проходит вдоль р. Гороховка по первой надпойменной террасе. Здесь было заложено еще три шурфа: 26–28.

Шурф 26. Размеры шурфа 1х1 м, глубина 0,4 м. Шурф расположен на первой надпойменной террасе правого берега р. Гороховка, на расстоянии 180 м к северу от уреза воды в реке, на высоте 15 м БС.

Шурф 27. Размеры шурфа 1х1 м, глубина 0,45 м. Шурф расположен на первой надпойменной террасе правого берега р. Гороховка, на расстоянии 200 м к северу от уреза воды в реке, на высоте 15 м БС.

Шурф 28. Размеры шурфа 1х1 м, глубина 0,4 м. Шурф расположен на первой надпойменной террасе правого берега р. Гороховка, на расстоянии 180 м к северу от уреза воды в реке, на высоте 15 м БС.

Археологические находки и литологически выраженный культурный слой в шурфах отсутствуют. По окончании работ шурфы были рекультивированы.

Основная часть трассы проектируемого газопровода, не считая обхода п. Черничное, начинается от ГРС «Выборгская целлюлоза-2», расположенной к востоку от п. Советский и проходит на юг через болото Бабкино до автодороги 41К-086 «Советский – Дятлово – Молодежное – Верхнее Черкасово». На южном минеральном берегу болота были заложены шурфы 29 и 30.

Шурф 29. Размеры шурфа 2х2 м, глубина 0,3 м. Шурф расположен на южном берегу болота Бабкино, в 0,2 км к северу от автодороги 41К-086, на высоте 30 м БС.

Шурф 30. Размеры шурфа 2х2 м, глубина 0,25 м. Шурф расположен на южном берегу болота Бабкино, в 0,1 км к северу от автодороги 41К-086, на высоте 30 м БС.

Археологические находки и литологически выраженный культурный слой в шурфах отсутствуют. По окончании работ шурфы были рекультивированы.

Далее трасса проектируемого газопровода поворачивает на восток и проходит до п. Токарево вдоль автодороги 41К-086 «Советский – Дятлово – Молодежное – Верхнее Черкасово» 2,7 км. На данном участке трасса проходит вдоль южного берега оз. Осочное. В ближайшей к озеру точке, на его минеральном берегу были заложены шурфы 31–34.

Шурф 31. Размеры шурфа 2х2 м, глубина 0,3 м. Шурф расположен на южном берегу оз. Осочное, в 0,15 км к востоку от правого берега, впадающего в озеро безымянного ручья, в 0,05 км к северу от автодороги 41К-086, на высоте около 35 м БС.

Шурф 32. Размеры шурфа 1х1 м, глубина 0,3 м. Шурф расположен на южном берегу оз. Осочное, в 0,1 км к востоку от правого берега, впадающего в озеро безымянного ручья, в 0,05 км к северу от автодороги 41К-086, на высоте около 35 м БС.

Шурф 33. Размеры шурфа 1х1 м, глубина 0,3 м. Шурф расположен на южном берегу оз. Осочное, в 0,08 км к востоку от правого берега, впадающего в озеро безымянного ручья, в 0,05 км к северу от автодороги 41К-086, на высоте около 32 м БС.

Шурф 34. Размеры шурфа 1х1 м, глубина 0,3 м. Шурф расположен на склоне моренной гряды, в 0,05 км к югу от автодороги 41К-086, на высоте около 20 м БС.

Археологические находки и литологически выраженный культурный слой в шурфах отсутствуют. По окончании работ шурфы были рекультивированы.

Далее трасса проектируемого газопровода пересекает р. Мельничный – протоку, соединяющую оз. Кувшинное и р. Гороховка. Ручей прорезает северный борт долины р. Гороховка. В пойме ручья и на надпойменных террасах были заложены шурфы 35–39.

Шурф 35. Размеры шурфа 1х1 м, глубина 0,4 м. Шурф расположен на правом берегу Мельничного ручья, в его пойме, в 5 м к востоку от уреза воды, на высоте около 12 м БС.

Шурф 36. Размеры шурфа 1х1 м, глубина 0,4 м. Шурф расположен на правом берегу Мельничного ручья, в его пойме, в 30 м к востоку от уреза воды, на высоте около 13 м БС.

Шурф 37. Размеры шурфа 1х1 м, глубина 0,5 м. Шурф расположен на левом берегу Мельничного ручья, на первой надпойменной террасе, в 70 м к западу от уреза воды, на высоте около 15 м БС.

Шурф 38. Размеры шурфа 1х1 м, глубина 0,35 м. Шурф расположен на левом берегу Мельничного ручья, на первой надпойменной террасе, в 40 м к западу от уреза воды, на высоте около 15 м БС.

Шурф 39. Размеры шурфа 1х1 м, глубина 0,4 м. Шурф расположен на правом берегу Мельничного ручья, на первой надпойменной террасе, в 70 м к востоку от уреза воды, на высоте около 15 м БС.

Археологические находки и литологически выраженный культурный слой в шурфах отсутствуют. По окончании работ шурфы были рекультивированы.

Далее трасса проектируемого газопровода проходит на юго-запад около трех километров, обходя с юга п. Токарево. На основании анализа картографических материалов, данный участок был выделен как перспективный, поскольку проходит вдоль борта долины р. Гороховка по высотным отметкам 15–20 м БС, соответствующим береговой линии V–IV тыс. до н. э. Однако, как показало натурное обследование, палеобереговая линия на всем протяжении сложена преимущественно валунником, пригодные для размещения стоянок и поселений места отсутствуют. Тем не менее, на участке в пригодных для этого местах были заложены пять шурфов: 40–44.

Шурф 40. Размеры шурфа 2х2 м, глубина 0,2 м. Шурф расположен на северном склоне моренной гряды, в 0,3 км к востоку от Мельничного ручья, на высоте около 15 м БС.

Шурф 41. Размеры шурфа 2х2 м, глубина 0,35 м. Шурф расположен на северном склоне моренной гряды, в 0,5 км к востоку от Мельничного ручья, на высоте около 17 м БС.

Шурф 42. Размеры шурфа 2х2 м, глубина 0,3 м. Шурф расположен на северном склоне моренной гряды, в 0,7 км к востоку от Мельничного ручья, на высоте около 18 м БС.

Шурф 43. Размеры шурфа 1х1 м, глубина 0,5 м. Шурф расположен на северном склоне моренной гряды, на левом берегу безымянного ручья – правого притока р. Гороховка, на высоте около 20 м БС.

Шурф 44. Размеры шурфа 1х1 м, глубина 0,4 м. Шурф расположен на северном склоне моренной гряды, на правом берегу безымянного ручья – правого притока р. Гороховка, на высоте около 17 м БС.

Археологические находки и литологически выраженный культурный слой в шурфах отсутствуют. По окончании работ шурфы были рекультивированы.

Далее трасса проектируемого газопровода проходит к югу от п. Токарево все по тем же валунным грядам, проходя в 150 м к югу от стоянки Токарево 3. На ближайшем к стоянке участке трассы были заложены шурфы 45 и 46.

Шурф 45. Размеры шурфа 1х1 м, глубина 0,35 м. Шурф расположен на северном склоне моренной гряды, на борту заброшенного карьера, на высоте около 15 м БС.

Шурф 46. Размеры шурфа 1х1 м, глубина 0,3 м. Шурф расположен на северном склоне моренной гряды, на борту заброшенного карьера, на высоте около 15 м БС.

Археологические находки и литологически выраженный культурный слой в шурфах отсутствуют. По окончании работ шурфы были рекультивированы.

Далее трасса проектируемого газопровода проходит на юго-восток вдоль автодороги 41К-086 «Советский – Дятлово – Молодежное – Верхнее Черкасово» до п. Черничное. На данном участке, в 0,2 км к востоку расположен выявленный объект археологического наследия «Черничное 2. Поселение».

Зачистка 47. Длина зачистки 2 м, глубина 0,45 м. Зачищен борт заброшенного карьера. Зачистка расположена к югу от поселения Черничное 2, на расстоянии 0,28 км, на песчаном мысу, на высоте 25 м БС.

Археологические находки и литологически выраженный культурный слой при зачистке не обнаружены. По окончании работ зачистка была рекультивирована.

Далее трасса проектируемого газопровода поворачивает на северо-восток и обходит с севера п. Черничное, на данном участке трассы были обнаружены описанные выше ОАН Черничное 3–5. К юго-востоку от них трасса вновь пересекает р. Гороховка и проходит на юг от ее левого берега до автодороги 41К-086. Берег реки на данном участке изрыт многочисленными заброшенными карьерами и по большей части заболочен.

Далее трасса проходит на юго-восток вдоль автодороги 41К-086 на высотных отметках более 30 м БС. Здесь между п. Черничное и п. Дятлово был заложен шурф 48.

Шурф 48. Размеры шурфа 2х2 м, глубина 0,4 м. Шурф расположен на северном склоне песчаной гряды, в 0,5 км к северо-западу от д. Никоново, на высоте около 30 м БС.

Археологические находки и литологически выраженный культурный слой в шурфах отсутствуют. По окончании работ шурфы были рекультивированы.

В ходе работ был собран представительный археологический материал, который был разделен на 3 археологических коллекции:

1) Археологические находки, относящиеся к ОАН «Черничное 3. Поселение» (544 единиц).

2) Археологические находки, относящиеся к ОАН «Черничное 4. Поселение» (15 единиц).

3) Археологические находки, относящиеся к ОАН «Черничное 5. Стоянка» (7 единиц).

Все собранные археологические находки после завершения камеральной обработки будут переданы в Музейный фонд РФ.

Согласно картографическим материалам, предоставленным заказчиком работ, указанные объекты археологического наследия расположены относительно проектируемого газопровода следующим образом.

1. ОАН «Черничное 3. Поселение». Частично расположен в пределах землеотвода под проектируемый газопровод.
2. ОАН «Черничное 4. Поселение». Частично расположен в пределах землеотвода под проектируемый газопровод.
3. ОАН «Черничное 5. Стоянка». Расположен в непосредственной близости (0 м) к землеотводу под проектируемый газопровод.

В результате проведенного археологического обследования земельного участка по объекту: «Межпоселковый газопровод от ГРС «Выборгская целлюлоза-2» - п. Токарево - п. Черничное - п. Дятлово Выборгского района Ленинградской области» было установлено, что в границах обследованного земельного участка частично расположены два вновь выявленных объекта археологического наследия: ОАН **«Черничное 3. Поселение»** и ОАН **«Черничное 4. Поселение»**, в непосредственной близости (0 м) от участка обследования расположен вновь выявленный ОАН **«Черничное 5. Стоянка»**.

Согласно Приказу Министерства культуры Российской Федерации от 1 сентября 2015 г. N 2328 «Об утверждении перечня отдельных сведений об объектах археологического наследия, которые не подлежат опубликованию» сведения о местонахождении объекта археологического наследия (адрес объекта или при его отсутствии описание местоположения объекта, описание границ территории объекта культурного наследия) опубликованию не подлежат. Подробные сведения о местонахождении ОАН и описание границ его территории представлены в Полном научно-техническом отчете о выполнении научно-исследовательских археологических работ в виде историко-культурного научного археологического обследования (разведки) с целью проведения государственной историко-культурной

экспертизы земельного участка по объекту: «Межпоселковый газопровод от ГРС «Выборгская целлюлоза-2» - п. Токарево - п. Черничное - п. Дятлово Выборгского района Ленинградской области» (Прил. 3).

Обоснования вывода экспертизы

1. В соответствии с заключением уполномоченного органа охраны объектов культурного наследия (письмо Комитета по сохранению культурного наследия Ленинградской области № 01-09-1195/2023-0-1 от 10.03.2023 года) в границах земельного участка, отведенного для проектирования объекта «Межпоселковый газопровод от ГРС «Выборгская целлюлоза-2» - п. Токарево – п. Черничное – п. Дятлово Выборгского района Ленинградской области» в следующих кадастровых кварталах 47:01:1214001, 47:01:1210001, 47:01:1212001 **отсутствуют** объекты культурного наследия, включенные в Реестр, выявленные объекты культурного наследия, включенные в Перечень выявленных объектов культурного наследия, расположенных на территории Ленинградской области.

Рассматриваемый земельный участок находится в непосредственной близости от границ территории следующих объектов культурного наследия:

- объект археологического наследия **«Местонахождение Токарево 4 (Johannes18 Kaijala Kankaanmaki)»** по адресу: д. Токарево, СЗ окраина, у дорожной развилки, правый берег р. Гороховка (ЮВ окраина песчаного всхолмления h у. м. Акт постановки на учет № 94/д от 10 декабря 2010 года;

- объект археологического наследия **«Стоянка Черничное-2»** по адресу: Ленинградская область, Выборгский район, Советское городское поселение, в 0,45 км к западу-северо-западу от крайних домов в пос. Черничное, в 0,6 км к западу-северо-западу от моста через реку Гороховка в пос. Черничное и в 60 м к северо-востоку от автодороги 41К-086 «Советский – Дятлово». Акт постановки на учет № 94/д от 10 декабря 2010 года. Приказом комитета по сохранению культурного наследия Ленинградской области от 18 марта 2021 года № 01-03/21-33 утверждены границы территории объекта и предмет охраны.

Сведения о проведенных историко-культурных исследованиях в отношении земельного участка, отведенного для проектирования Объекта в комитете по сохранению культурного наследия Ленинградской области **отсутствуют.**

Земельный участок, отведенный для проектирования Объекта, частично проходит по неосвоенной территории (лесные участки в районе пос. Токарево). Сведениями об отсутствии на данной, неосвоенной территории объектов археологического наследия и объектов, обладающих признаками объекта археологического наследия, Комитет **не располагает.**

2. Согласно проведенным историко-архивным исследованиям на территории земельного участка по объекту: «Межпоселковый газопровод от ГРС «Выборгская целлюлоза-2» - п. Токарево - п. Черничное - п. Дятлово Выборгского района Ленинградской области» частично расположены два вновь выявленных объекта археологического наследия: ОАН **«Черничное 3. Поселение»** и ОАН **«Черничное 4. Поселение»**, в непосредственной близости (0 м) от участка обследования расположен вновь выявленный ОАН **«Черничное 5. Стоянка»**.

3. В соответствии со статьей 45-1 Федерального закона от 25.06.2002 №73-ФЗ «Об объектах культурного наследия (памятниках истории и культуры) народов Российской Федерации» на территории земельного участка по объекту: «Межпоселковый газопровод от ГРС «Выборгская целлюлоза-2» - п. Токарево - п. Черничное - п. Дятлово Выборгского района Ленинградской области», проведены археологические полевые работы в форме археологической разведки. Работы выполнены в соответствии с методическими указаниями и требованиями «Положения о порядке проведения археологических полевых работ и составления научной отчетной документации», утвержденного постановлением Бюро Отделения историко-филологических наук Российской академии наук № 15 от 12 апреля 2023 г. и иных нормативно-правовых актов в сфере охраны объектов культурного наследия и хорошо документированы. Результаты обследования отражены в полном научно-техническом отчете.

4. В ходе проведенных в рамках государственной историко-культурной экспертизы археологических полевых работ выяснено, что на территории земельного участка по объекту: «Межпоселковый газопровод от ГРС «Выборгская целлюлоза-2» - п. Токарево - п. Черничное - п. Дятлово Выборгского района Ленинградской области» частично расположены два вновь выявленных объекта археологического наследия: ОАН **«Черничное 3. Поселение»** и ОАН **«Черничное 4. Поселение»**, в непосредственной близости (0 м) от участка обследования расположен вновь выявленный ОАН **«Черничное 5. Стоянка»**.

Вывод экспертизы

Экспертом сделан вывод о невозможности (<u>отрицательное заключение</u>) проведения земляных, строительных, мелиоративных и (или) хозяйственных работ, предусмотренных статьей 25 Лесного кодекса Российской Федерации работ по использованию лесов (за исключением работ, указанных в пунктах 3, 4 и 7 части 1 статьи 25 Лесного кодекса Российской Федерации) и иных работ на земельном участке по объекту: «Межпоселковый газопровод от ГРС

«Выборгская целлюлоза-2» - п. Токарево - п. Черничное - п. Дятлово Выборгского района Ленинградской области», в связи с наличием выявленных объектов археологического наследия на указанном земельном участке, подлежащем воздействию земляных, строительных, мелиоративных и (или) хозяйственных работ, предусмотренных статьей 25 Лесного кодекса Российской Федерации работ по использованию лесов (за исключением работ, указанных в пунктах 3, 4 и 7 части 1 статьи 25 Лесного кодекса Российской Федерации) и иных работ.

Перечень приложений к экспертизе:

Приложение 1 Копия Технического задания к договору № ПИР/2024-162 от «18» октября 2024 года; дополнительное соглашение № 1 от «20» августа 2025 года к договору № ПИР/2024-162 от «18» октября 2024 года.

Приложение 2 Копия письма Комитета по сохранению культурного наследия Ленинградской области № 01-09-1195/2023-0-1 от 10.03.2023 года.

Приложение 3 Копия Полного научно-технического отчета о выполнении научно-исследовательских археологических работ в виде историко-культурного научного археологического обследования (разведки) с целью проведения государственной историко-культурной экспертизы земельного участка по объекту: «Межпоселковый газопровод от ГРС «Выборгская целлюлоза-2» - п. Токарево - п. Черничное - п. Дятлово Выборгского района Ленинградской области», выполненного Центром спасательной археологии ИИМК РАН.

Приложение 4 Схема расположения земельного участка на кадастровой карте территории.

Приложение 5 Копия письма ООО «ИПИГАЗ» № 27242-СРП/2024 от 25.11.2024 с обоснованием отсутствия градостроительного плана земельного участка.

Приложение 6 Копии Выписок из Единого государственного реестра недвижимости об объектах недвижимости

Приложение 7 Копия справки № 14102/33 – 125.5-20 от 02.09.2025 г.

Приложение 8 Копия доверенности № 14102/33-161.5-2 от 09 января 2025 г.

Приложение 9 Сведения об экспертах.

Приложение 10 Выдержки из приказа № 2252 от 27.07.2023 г. «Об утверждении статуса аттестованного эксперта по проведению государственной историко-культурной экспертизы».

Приложение 11 Выдержки из приказа № 1055 от 18.06.2025 г. «Об утверждении статуса аттестованного эксперта по проведению государственной историко-культурной экспертизы».

Приложение 12 Выдержки из приказа № 2121 от 14.07.2023 г. «Об утверждении статуса аттестованного эксперта по проведению государственной историко-культурной экспертизы».

Эксперт Вахонеев В.В.

Руководитель археологических исследований Соловьева Н.Ф.

«02» сентября 2025 г.

Документ подписан усиленными квалифицированными электронными подписями в соответствии с п. 24 Положения о Государственной историко-культурной экспертизе, утвержденного постановлением Правительства от 25 апреля 2024 г. № 530.

Акт экспертизы оформлен в соответствии с требованиями Федерального Закона от 04.08.2023 №457-ФЗ «О внесении изменений в отдельные законодательные акты Российской Федерации» и подписан УКЭП с использованием машиночитаемой доверенности.

Приложение 1

Копия Технического задания к договору № ПИР/2024-162 от «18» октября 2024 года; дополнительное соглашение № 1 от «20» августа 2025 года к договору № ПИР/2024-162 от «18» октября 2024 года

Приложение №1
к Договору №ПИР/2024-162 от 16.10.2024

ТЕХНИЧЕСКОЕ ЗАДАНИЕ
на выполнение ПИР по теме «Государственная историко-культурная экспертиза (археологическая разведка) земельных участков»

1. ОСНОВАНИЕ ДЛЯ ПРОВЕДЕНИЯ РАБОТ

Задание на разработку проекта.

2. ОСНОВНАЯ НОРМАТИВНО-ТЕХНИЧЕСКАЯ ДОКУМЕНТАЦИЯ

1.1.1. Федеральный Закон «Об объектах культурного наследия (памятниках истории и культуры) народов РФ» № 73-ФЗ от 25.07.2002 г.

1.1.2. Федеральный закон от 23 июля 2013 года № 245-ФЗ «О внесении изменений в отдельные законодательные акты Российской Федерации в части пресечения незаконной деятельности в области археологии».

1.1.3. Положение «О порядке проведения археологических полевых работ и составления научной отчетной документации», утверждённое постановлением Отделения историко-филологических наук Российской академии наук 27.11.2013 г. № 85.

1.1.4. Постановление Правительства РФ от 20 февраля 2014 г. № 127 «Об утверждении Правил выдачи, приостановления и прекращения действия разрешений (открытых листов) на проведение работ по выявлению и изучению объектов археологического наследия».

3. ЦЕЛИ ПРОВЕДЕНИЯ РАБОТ

Целями работ являются:

- определение отсутствия или наличия объектов культурного, (археологического) наследия (ОКН), их культурной значимости, объектов, обладающих признаками объекта культурного наследия;
- определение сохранности культурно-содержащих отложений ОКН и допустимости строительства.

1.1 ЗАДАЧИ

Археологические исследования и изыскания, сбор исходных данных, составление перечня фондовых и архивных источников, их изучение и анализ. Выяснение изученности территории предполагаемого строительства. Обобщение полученных материалов. Научно-изыскательские и полевые изыскательские работы (шурфовочные) на участке (по материалам заказчика). При наличии ОКН, изготовление топографических планов на объекты культурного (археологического) наследия, попадающих в границы участка.

4. ОБЪЕКТЫ ИССЛЕДОВАНИЯ

№ п/п	Шифр объекта	Наименование
1	47/1805-1	Межпоселковый газопровод от ГРС «Выборгская целлюлоза-2» - п. Токарево - п. Черничное - п. Дятлово Выборгского района Ленинградской области

5. ОСНОВНЫЕ ПАРАМЕТРЫ ОБЪЕКТА

Протяженность межпоселкового газопровода ≈ 19,0 км;
Протяженность подъездной автомобильной дороги ≈ 0,5 км;
Ширина полосы отвода – не более 25 м.

6. ИСХОДНЫЕ ДАННЫЕ ДЛЯ ПРОВЕДЕНИЯ РАБОТ

Картографический материал с нанесением проектируемого объекта (предварительная схема размещения объекта, итоговая схема предоставляется по дополнительному запросу исполнителя).

7. СОДЕРЖАНИЕ РАБОТ

5.1. Натурное обследование территории размещения проектируемых объектов.

5.2. Копка грунта, раскрытие шурфов, рекультивация шурфов, получение полевого материала, составление схематического ситуационного плана, фотофиксация;

5.3. Описание ОКН, (при их наличии), включающее географическое положение, привязку к близлежащим водоемам, населенным пунктам, стационарным ориентирам, характеристику рельефа и топографических особенностей;

5.4. Нанесение на карту-схему обследованных районов границ, выявленных ОКН, ранее выявленных объектов археологического наследия, точек расположения разведочных шурфов;

5.5. Определение сохранности культуросодержащих отложений ОКН и допустимости строительства;

5.6. Разработка рекомендаций для выполнения мероприятий по охране объектов культурного, (археологического) наследия.

8. СОСТАВ ПРЕДОСТАВЛЯЕМОЙ ДОКУМЕНТАЦИИ

По результатам работ Субподрядчик предоставляет Подрядчику на бумажном носителе и в электронном формате (в т.ч. в формате разработки, если это возможно):

- Разрешение на выполнение работ, копию открытого листа на право выполнения работ;
- Заключение (согласование размещения и строительства объекта) органа исполнительной власти по государственной охране объектов культурного наследия Ленинградской области;
- Акт историко-культурной экспертизы;
- Полный научно-технический отчет.
- Научный отчет об археологических разведках должен содержать:

- историографическое введение с краткой информацией о ранее произведенных полевых исследованиях в регионе разведки и характеристикой методики работ;

- подробное описание маршрута с их детальной фиксацией па карте и физико-географической характеристикой. При выявлении ОКН необходимо насести па карту все памятники археологии, обследованные и необследованные, но известные по литературе и архивным данным, попадающим в зону проведения работ. Памятники археологии па карте нумеруются, и к пей прилагается легенда с расшифровкой номеров;

- подробное описание каждого обследованного памятника археологии, включающее его название, данные о географическом положении, топографические особенности, форму и размеры, если они определимы, характеристику культурного слоя и всего найденного археологического материала в границах его распространения, датировку и культурную принадлежность. В описании необходимо отразить сохранность памятника археологии и указать, открыт ли оп впервые или был известен ранее (кем и когда выявлен и изучался);

- топографический план каждого обследованного памятника археологии, выполненный инструментальным способом, и ситуационный план местности, включающий округу памятника археологии. Оба плана должны иметь надежную топографическую привязку к постоянным ориентирам. Все привязки должны быть приведены в тексте отчёта. Желательна фиксация координат памятников археологии с использованием приборов глобального позиционирования. В тексте отчета необходимо дать описание стратиграфии и полученного археологического материала;

- планы всех шурфов и зачисток при наличии культурного слоя или иных элементов объектов археологического наследия;

- полевые фотографии всех обследованных памятников археологии, зачисток и шурфов, в том числе зачисток и шурфов, в которых культурный слой отсутствует;
- фотографии или рисунки собранных находок, сопровождаемые их сечениями и профилями с указанием линейного масштаба;
- полевую опись, включающую все находки.

9. ОСНОВНЫЕ ТРЕБОВАНИЯ К РАБОТЕ И ПРЕДОСТАВЛЯЕМОЙ ДОКУМЕНТАЦИИ

9.1. При сборе и обработке литературных и фондовых материалов Подрядчик должен руководствоваться:

- Федеральным Законом «Об объектах культурного наследия (памятниках истории и культуры) народов Российской Федерации №73-ФЗ от 25.06.2002 г.;
- Положением «О порядке проведения археологических полевых работ и составления научной отчетной документации», утвержденным постановлением Отделения историко-филологических наук Российской академии наук 27.11.2013 г. № 85.

9.2. Сведения об объектах историко-культурного наследия в отчете должны включать:

- Название объекта;
- Категория историко-культурного значения (в том числе выявленные) и тип объекта (археология, архитектура, история и т.д.);
- Место размещение объекта (координаты (WGS-84, МСК), описание).

9.3. Работы должны быть выполнены в соответствии с требованиями природоохранного законодательства Российской Федерации, действующих норм и правил Российской Федерации в области промышленной безопасности, охраны окружающей среды и рационального природопользования, а также закона РФ «Об объектах культурного наследия (памятниках истории и культуры) народов Российской Федерации».

Работа должна быть основана на источниках информации, предоставленных Заказчиком (официальные материалы проектирования, материалы землеустроительных проектов, материалы лесоустройства, результаты инженерных изысканий, СТУ и другие материалы).

9.4. Картографический материал расположения объектов культурного наследия (в том числе выявленных), объектов, обладающих признаками объекта культурного наследия, территорий перспективных для выявления составляются в масштабе 1:25000 - 500 (в зависимости от сложности участка и площадного расположения ОКН (при их наличии).

10. СРОКИ ВЫПОЛНЕНИЯ РАБОТ

Устанавливаются согласно календарному плану работ.

Согласовано:
Главный инженер проекта
ОП ООО «ИПИГАЗ» в г. Саратове

_____В.С. Афросин

Заказчик:
Заместитель директора по производству
проектного офиса «Переработка»
администрации ООО «ИПИГАЗ»
в г. Москва

_____ Е.М. Гамаюнов
М.П.

Исполнитель:
Директор Центра спасательной археологии
ИИМК РАН

_____ Н.Ф. Соловьева
М.П.

Приложение 1
к техническому заданию

Схема размещения объекта «Межпоселковый газопровод от ГРС «Выборгская целлюлоза-2» - п. Токарево - п. Черничное - п. Дятлово Выборгского района Ленинградской области»
Масштаб 1: 40 000

Используемые условные знаки и обозначения:

——— - проектируемый Объект газификации

Приложение 2
к техническому заданию

Каталог координат поворотных точек трассы объекта «Межпоселковый газопровод от ГРС «Выборгская целлюлоза-2» - п. Токарево - п. Черничное - п. Дятлово Выборгского района Ленинградской области»

№№ точек	МСК-47 Зона 1		WGS-84			
	X	Y	С.Ш.	В.Д.	С.Ш.	В.Д.
1	502825,61	1291737,58	60,533552	28,707940	60°32'0.787"	28°42'28.584"
2	502815,03	1291754,67	60,533455	28,708249	60°32'0.438"	28°42'29.696"
3	502781,75	1291733,00	60,533158	28,707847	60°31'59.369"	28°42'28.249"
4	502802,93	1291698,93	60,533352	28,707231	60°32'0.067"	28°42'26.032"
5	502795,14	1291693,75	60,533283	28,707135	60°31'59.819"	28°42'25.686"
6	502525,51	1291514,24	60,530881	28,703809	60°31'51.172"	28°42'13.712"
7	502281,03	1291485,97	60,528690	28,703243	60°31'43.284"	28°42'11.675"
8	502035,00	1291965,36	60,526433	28,711922	60°31'35.159"	28°42'42.919"
9	501896,63	1292106,01	60,525176	28,714454	60°31'30.634"	28°42'52.034"
10	501873,84	1292144,87	60,524968	28,715156	60°31'29.885"	28°42'54.562"
11	501842,75	1292278,98	60,524675	28,717592	60°31'28.830"	28°43'3.331"
12	501805,36	1292376,35	60,524329	28,719357	60°31'27.584"	28°43'9.685"
13	501674,13	1292498,68	60,523139	28,721556	60°31'23.300"	28°43'17.602"
14	501664,95	1292543,27	60,523052	28,722366	60°31'22.987"	28°43'20.518"
15	501728,62	1292863,20	60,523589	28,728205	60°31'24.920"	28°43'41.538"
16	501732,40	1293107,69	60,523597	28,732657	60°31'24.949"	28°43'57.565"
17	501763,08	1293147,68	60,523868	28,733392	60°31'25.925"	28°44'0.211"
18	501735,46	1293821,22	60,523548	28,745650	60°31'24.773"	28°44'44.340"
19	501635,99	1293818,28	60,522655	28,745575	60°31'21.558"	28°44'44.070"
20	501576,37	1293874,90	60,522114	28,746592	60°31'19.610"	28°44'47.731"
21	501496,31	1293954,74	60,521387	28,748028	60°31'16.993"	28°44'52.901"
22	501544,73	1294002,76	60,521816	28,748913	60°31'18.538"	28°44'56.087"
23	501772,53	1294210,08	60,523838	28,752738	60°31'25.817"	28°45'9.857"
24	501650,46	1294481,85	60,522713	28,757660	60°31'21.767"	28°45'27.576"

№№ точек	МСК-47 Зона 1		WGS-84			
	X	Y	С.Ш.	В.Д.	С.Ш.	В.Д.
25	501471,85	1294847,24	60,521070	28,764272	60°31'15.852"	28°45'51.379"
26	501027,31	1295718,97	60,516982	28,780041	60°31'1.135"	28°46'48.148"
27	500889,55	1295988,83	60,515716	28,784922	60°30'56.578"	28°47'5.719"
28	500807,91	1296149,23	60,514965	28,787823	60°30'53.874"	28°47'16.163"
29	500742,03	1296278,41	60,514359	28,790159	60°30'51.692"	28°47'24.572"
30	500622,39	1296513,03	60,513258	28,794402	60°30'47.729"	28°47'39.847"
31	500743,68	1296741,72	60,514320	28,798593	60°30'51.552"	28°47'54.935"
32	500824,22	1296893,85	60,515025	28,801381	60°30'54.090"	28°48'4.972"
33	500339,27	1297224,39	60,510635	28,807282	60°30'38.286"	28°48'26.215"
34	500185,44	1297297,73	60,509246	28,808581	60°30'33.286"	28°48'30.892"
35	500017,21	1297409,29	60,507723	28,810571	60°30'27.803"	28°48'38.056"
36	499830,87	1297372,16	60,506055	28,809851	60°30'21.798"	28°48'35.464"
37	499617,86	1297318,55	60,504150	28,808825	60°30'14.940"	28°48'31.770"
38	499453,10	1297953,39	60,502597	28,820337	60°30'9.349"	28°49'13.213"
39	499424,27	1297978,27	60,502335	28,820783	60°30'8.406"	28°49'14.819"
40	499232,44	1298138,98	60,500594	28,823661	60°30'2.138"	28°49'25.180"
41	499199,79	1298166,32	60,500298	28,824150	60°30'1.073"	28°49'26.940"
42	498976,06	1298373,92	60,498266	28,827873	60°29'53.758"	28°49'40.343"
43	498977,20	1298426,68	60,498270	28,828833	60°29'53.772"	28°49'43.799"
44	498938,23	1298473,20	60,497914	28,829670	60°29'52.490"	28°49'46.812"
45	498936,83	1298476,34	60,497901	28,829727	60°29'52.444"	28°49'47.017"
46	499006,20	1298524,18	60,498518	28,830614	60°29'54.665"	28°49'50.210"
47	499110,66	1298595,69	60,499447	28,831941	60°29'58.009"	28°49'54.988"
48	499190,24	1298728,55	60,500145	28,834378	60°30'0.522"	28°50'3.761"
49	499165,11	1298789,65	60,499912	28,835483	60°29'59.683"	28°50'7.739"
50	499160,21	1298889,52	60,499856	28,837299	60°29'59.482"	28°50'14.276"
51	499165,11	1299004,44	60,499886	28,839391	60°29'59.590"	28°50'21.808"
52	499165,11	1299110,83	60,499873	28,841327	60°29'59.543"	28°50'28.777"

№№ точек	МСК-47 Зона 1		WGS-84			
	X	Y	С.Ш.	В.Д.	С.Ш.	В.Д.
53	499081,87	1299342,85	60,499098	28,845527	60°29'56.753"	28°50'43.897"
54	499081,87	1299417,00	60,499089	28,846876	60°29'56.720"	28°50'48.754"
55	498918,78	1299417,97	60,497625	28,846854	60°29'51.450"	28°50'48.674"
56	498893,29	1299487,91	60,497388	28,848120	60°29'50.597"	28°50'53.232"
57	498820,97	1299501,11	60,496737	28,848342	60°29'48.253"	28°50'54.031"
58	498772,54	1299462,60	60,496308	28,847629	60°29'46.709"	28°50'51.464"
59	498638,96	1299517,97	60,495102	28,848604	60°29'42.367"	28°50'54.974"
60	498465,51	1299589,86	60,493537	28,849868	60°29'36.733"	28°50'59.525"
61	498271,59	1299607,68	60,491794	28,850144	60°29'30.458"	28°51'0.518"
62	498257,05	1299688,39	60,491654	28,851609	60°29'29.954"	28°51'5.792"
63	498245,75	1299788,16	60,491540	28,853420	60°29'29.544"	28°51'12.312"
64	498232,04	1299910,79	60,491402	28,855648	60°29'29.047"	28°51'20.333"
65	498226,23	1300044,06	60,491334	28,858070	60°29'28.802"	28°51'29.052"
66	498173,64	1300232,81	60,490838	28,861490	60°29'27.017"	28°51'41.364"
67	498155,46	1300393,95	60,490655	28,864417	60°29'26.358"	28°51'51.901"
68	498152,01	1300465,84	60,490615	28,865723	60°29'26.214"	28°51'56.603"
69	498140,81	1300498,90	60,490510	28,866322	60°29'25.836"	28°51'58.759"
70	498064,01	1300605,10	60,489808	28,868234	60°29'23.309"	28°52'5.642"
71	498011,83	1300719,95	60,489325	28,870310	60°29'21.570"	28°52'13.116"
72	498018,00	1300726,04	60,489380	28,870422	60°29'21.768"	28°52'13.519"
73	498091,41	1300731,05	60,490038	28,870532	60°29'24.137"	28°52'13.915"
74	498133,25	1300877,00	60,490395	28,873197	60°29'25.422"	28°52'23.509"
75	498045,18	1300980,75	60,489592	28,875062	60°29'22.531"	28°52'30.223"
76	498046,90	1301057,60	60,489598	28,876460	60°29'22.553"	28°52'35.256"
77	497969,07	1301180,58	60,488884	28,878677	60°29'19.982"	28°52'43.237"
78	497831,43	1301310,93	60,487632	28,881012	60°29'15.475"	28°52'51.643"
79	497725,72	1301682,63	60,486636	28,887745	60°29'11.890"	28°53'15.882"

№№ точек	МСК-47 Зона 1		WGS-84			
	X	Y	С.Ш.	В.Д.	С.Ш.	В.Д.
80	497674,80	1301752,26	60,486170	28,888998	60°29'10.212"	28°53'20.393"
81	497337,90	1301947,09	60,483122	28,892453	60°28'59.239"	28°53'32.831"
82	497070,71	1302306,24	60,480678	28,898914	60°28'50.441"	28°53'56.090"
83	496823,54	1302609,87	60,478420	28,904370	60°28'42.312"	28°54'15.732"
84	496754,25	1302726,06	60,477784	28,906464	60°28'40.022"	28°54'23.270"
85	496537,77	1302939,85	60,475813	28,910294	60°28'32.927"	28°54'37.058"
86	496366,46	1303167,96	60,474246	28,914395	60°28'27.286"	28°54'51.822"
87	496347,24	1303224,63	60,474066	28,915420	60°28'26.638"	28°54'55.512"
88	496370,14	1303287,94	60,474263	28,916578	60°28'27.347"	28°54'59.681"
89	496381,09	1303342,69	60,474354	28,917576	60°28'27.674"	28°55'3.274"
90	496379,66	1303388,64	60,474335	28,918411	60°28'27.606"	28°55'6.280"
91	496346,14	1303454,37	60,474026	28,919597	60°28'26.494"	28°55'10.549"
92	496302,45	1303431,59	60,473637	28,919171	60°28'25.093"	28°55'9.016"
93	496298,13	1303439,95	60,473597	28,919322	60°28'24.949"	28°55'9.559"
94	496209,31	1303577,15	60,472782	28,921792	60°28'22.015"	28°55'18.451"
95	496252,04	1303605,07	60,473161	28,922311	60°28'23.380"	28°55'20.320"
1	502825,61	1291737,58	60,533552	28,707940	60°32'0.787"	28°42'28.584"
96	502818,05	1291749,78	60,533482	28,708160	60°32'0.535"	28°42'29.376"
97	503012,65	1291871,08	60,535216	28,710411	60°32'6.778"	28°42'37.480"
96	502818,05	1291749,78	60,533482	28,708160	60°32'0.535"	28°42'29.376"
98	502853,56	1291714,82	60,533805	28,707531	60°32'1.698"	28°42'27.112"
99	502533,91	1291501,82	60,530958	28,703585	60°31'51.449"	28°42'12.906"
100	502225,88	1291462,49	60,528198	28,702804	60°31'41.513"	28°42'10.094"
101	502220,30	1291463,18	60,528148	28,702816	60°31'41.333"	28°42'10.138"
98	502853,56	1291714,82	60,533805	28,707531	60°32'1.698"	28°42'27.112"
102	502817,21	1291690,60	60,533481	28,707082	60°32'0.532"	28°42'25.495"

№№ точек	МСК-47 Зона 1		WGS-84			
	X	Y	С.Ш.	В.Д.	С.Ш.	В.Д.
103	502746,09	1291802,93	60,532831	28,709113	60°31'58.192"	28°42'32.807"
102	502817,21	1291690,60	60,533481	28,707082	60°32'0.532"	28°42'25.495"
104	502811,13	1291725,23	60,533423	28,707712	60°32'0.323"	28°42'27.763"
105	502506,07	1291522,15	60,530706	28,703949	60°31'50.542"	28°42'14.216"
106	502492,33	1291452,57	60,530590	28,702679	60°31'50.124"	28°42'9.644"
107	502523,05	1291407,01	60,530870	28,701856	60°31'51.132"	28°42'6.682"
104	502811,13	1291725,23	60,533423	28,707712	60°32'0.323"	28°42'27.763"
108	501185,28	1295783,54	60,518393	28,781253	60°31'6.215"	28°46'52.511"
109	501034,50	1295705,09	60,517049	28,779790	60°31'1.376"	28°46'47.244"
108	501185,28	1295783,54	60,518393	28,781253	60°31'6.215"	28°46'52.511"
110	498936,83	1298476,34	60,497901	28,829727	60°29'52.444"	28°49'47.017"
111	498796,87	1298796,11	60,496607	28,835510	60°29'47.785"	28°50'7.836"
112	498752,06	1298857,16	60,496197	28,836610	60°29'46.309"	28°50'11.796"
113	498724,42	1298836,96	60,495952	28,836236	60°29'45.427"	28°50'10.450"
114	498705,87	1298862,19	60,495782	28,836690	60°29'44.815"	28°50'12.084"
115	498683,09	1298884,31	60,495575	28,837087	60°29'44.070"	28°50'13.513"
116	498650,21	1298940,07	60,495273	28,838093	60°29'42.983"	28°50'17.135"
117	498675,38	1298955,02	60,495497	28,838372	60°29'43.789"	28°50'18.139"
110	498936,83	1298476,34	60,497901	28,829727	60°29'52.444"	28°49'47.017"

Документ получен и подписан в 1С-ЭДО

	Организация, подписант	Сертификат	Дата подписания
Отправитель	ООО "ИПИГАЗ" Гамаюнов Евгений Михайлович По доверенности: 56fed580-268e-4875-b0eb-4815e6c3df7e	05 66 5C 9F 00 C4 B1 11 BC 44 9F 81 4A 0F F5 AE 62 действителен с 06.08.2024 09:35 по 06.08.2025 09:40	21.10.2024 Подпись верна Доверен
Получатель	ИИМК РАН Соловьева Наталья Федоровна По доверенности: 5fe6337e-862e-4cf9-8c83-b6f60e71cf4e	02 97 BC E6 00 8F B1 85 86 4E 07 32 01 7E 0A CD CC действителен с 14.06.2024 13:50 по 28.04.2038 13:12	21.10.2024 Подпись верна Доверен

Идентификатор документа: ТЗ к дог. №ПИР_2024-162 от 16.10.2024

ДОПОЛНИТЕЛЬНОЕ СОГЛАШЕНИЕ №1
к договору №ПИР/2024-162 от 18 октября 2024 г.

г. Санкт-Петербург «20» августа 2025 г.

Общество с ограниченной ответственностью «Институт прикладных исследований газовой промышленности» (ООО «ИПИГАЗ») в лице Заместителя генерального директора по газификации Стопыры Андрея Зиновиевича, действующего на основании доверенности №224-12/М от 23.12.2024, именуемое в дальнейшем **«Заказчик»,** с одной стороны, и **Федеральное государственное бюджетное учреждение науки Институт истории материальной культуры Российской академии наук (ИИМК РАН)**, в лице Директора Центра спасательной археологии Соловьевой Натальи Фёдоровны, действующего на основании Доверенности №14102/33-161.5-2 от 09 января 2025 г., именуемое в дальнейшем «**Исполнитель**», с другой стороны, далее совместно именуемые «Стороны», заключили настоящее Дополнительное соглашение №1 (далее – Соглашение) к договору №ПИР/2024-162 от 18.10.2024 (далее - Договор) о нижеследующем:

1. Изложить п.5. Технического задания (Приложение №1 к Договору) в следующей редакции:

«5. ОСНОВНЫЕ ПАРАМЕТРЫ ОБЪЕКТА
Протяженность межпоселкового газопровода = 16,4 км;
Ширина полосы отвода – не более 20 м».

2. Изложить Схему объекта (Приложение 1 к Техническому заданию Приложение №1 к Договору) в редакции Приложения №1 к настоящему Соглашению.
3. По всем вопросам, не нашедшим своего отражения в тексте указанного Дополнительного Соглашения, Стороны руководствуются Договором и действующим законодательством Российской Федерации.
4. Настоящее Дополнительное Соглашение вступает в силу со дня его подписания Сторонами.
5. Приложение:
   Приложение №1. Схема объекта.

Заказчик: Заместитель генерального директора по газификации ООО «ИПИГАЗ»	Исполнитель: Директор Центра спасательной археологии ИИМК РАН
_____ А.З. Стопыра М.П.	_____ Н.Ф. Соловьева М.П.

Приложение 1 к Техническому заданию
(Приложение №1 к Договору №ПИР/2024-162 от 18.10.2024)
в редакции Приложения №1
к Дополнительному соглашению №1 от 20.08.2025

Схема объекта

Заказчик:
Заместитель генерального директора
по газификации ООО «ИПИГАЗ»

_____ А.З. Стопыра
М.П.

Исполнитель:
Директор Центра спасательной археологии
ИИМК РАН

_____ Н.Ф. Соловьева
М.П.

Приложение 2

Копия письма Комитета по сохранению культурного наследия Ленинградской области № 01-09-1195/2023-0-1 от 10.03.2023 года

АДМИНИСТРАЦИЯ
ЛЕНИНГРАДСКОЙ ОБЛАСТИ

КОМИТЕТ ПО СОХРАНЕНИЮ
КУЛЬТУРНОГО НАСЛЕДИЯ
ЛЕНИНГРАДСКОЙ ОБЛАСТИ
191311, Санкт-Петербург, ул. Смольного, д.3
Тел./факс: 8 (812) 539-45-00
E-mail: okn@lenreg.ru

10.03.2023 №01-09-1195/2023-0-1

На № _____ от _____

Директору ОП ООО «ИПИГАЗ»
Переработка в г. Краснодаре

П.В. Яцынину

109428, г. Москва,
Рязанский пр., д. 22, корп. 2,
пом. XIII, ком. 19
тел./факс: 8(491) 108-52-42
эл. почта: info@ipigaz.ru

Информация о наличии или отсутствии объектов культурного наследия, включенных в единый государственный реестр объектов культурного наследия (памятников истории и культуры) народов Российской Федерации, и выявленных объектов культурного наследия на землях, подлежащих воздействию земляных, строительных, мелиоративных, хозяйственных работ, предусмотренных статьей 25 Лесного кодекса Российской Федерации работ по использованию лесов (за исключением работ, указанных в пунктах 3, 4 и 7 части 1 статьи 25 Лесного кодекса Российской Федерации) и иных работ

На основании заявления от 09 февраля 2023 года № б/н (вход. № 01-09-1195/2023 от 14 февраля 2023 года) в отношении земельного участка, отведенного для проектирования объекта «Межпоселковый газопровод от ГРС «Выборгская целлюлоза-2» - п. Токарево – п. Черничное – п. Дятлово Выборгского района Ленинградской области» (далее – Объект) в следующих кадастровых кварталах 47:01:1214001, 47:01:1210001, 47:01:1212001,

_____
(адрес земельного участка)

сообщаем:

1. **Информация о наличии/отсутствии объектов культурного наследия, включенных в единый государственный реестр объектов культурного наследия (памятников истории и культуры) народов Российской Федерации (далее - реестр), выявленные объекты культурного наследия либо объекты, обладающие признаками объекта культурного наследия:**

В соответствии с п. 1 ст. 36 Федерального закона от 25 июня 2002 года № 73-ФЗ «Об объектах культурного наследия (памятниках истории и культуры) народов Российской Федерации» (далее – Федеральный закон № 73-ФЗ) проектирование и проведение земляных, строительных, мелиоративных, хозяйственных и иных работ осуществляется при отсутствии на данной территории объектов культурного наследия, включенных в единый государственный реестр объектов культурного наследия (памятников истории и культуры) народов Российской Федерации (далее – Реестр), выявленных объектов культурного наследия или объектов, обладающих признаками

объекта культурного наследия, либо при условии соблюдения техническим заказчиком (застройщиком) объекта капитального строительства, заказчиками других видов работ, лицом, проводящим указанные работы, предусмотренных указанной статьей, требований по обеспечению сохранности объектов культурного наследия.

В границах земельного участка, отведенного для проектирования Объекта, отсутствуют объекты культурного наследия, включенные в Реестр, выявленные объекты культурного наследия, включенные в Перечень выявленных объектов культурного наследия, расположенных на территории Ленинградской области.

_____

(информация об объектах либо их отсутствии)

2. Информация о расположении/частичном расположении/либо отсутствии расположения земельного участка в границах защитных зон, в границах территорий объектов культурного наследия, включенных в реестр, в границах территорий выявленных объектов культурного наследия, в границах зон охраны объектов культурного наследия, включенных в реестр, в границах территорий исторических поселений, имеющих особое значение для истории и культуры Российской Федерации:

Рассматриваемый земельный участок находится в непосредственной близости от границ территории следующих объектов культурного наследия:

- объект археологического наследия «Местонахождение Токарево 4 (Johannes-18 Kaijala Kankaanmaki)» по адресу: д. Токарево, СЗ окраина, у дорожной развилки, правый берег р. Гороховка (ЮВ окраина песчаного всхолмления h у. м. Акт постановки на учет № 94/д от 10 декабря 2010 года;

- объект археологического наследия «Стоянка Черничное-2» по адресу: Ленинградская область, Выборгский район, Советское городское поселение, в 0,45 км к западу-северо-западу от крайних домов в пос. Черничное, в 0,6 км к западу-северо-западу от моста через реку Гороховка в пос. Черничное и в 60 м к северо-востоку от автодороги 41К-086 «Советский – Дятлово». Акт постановки на учет № 94/д от 10 декабря 2010 года. Приказом комитета по сохранению культурного наследия Ленинградской области от 18 марта 2021 года № 01-03/21-33 утверждены границы территории объекта и предмет охраны.

2.1. Описание режимов использования земельного участка (ограничения, обременения):

Земельный участок, отведенный для проектирования Объекта, не относится к землям историко-культурного назначения, правовой режим которых регулируется земельным законодательством Российской Федерации и Федеральным законом № 73-ФЗ.

3. Информация о наличии/отсутствии данных о проведенных историко-культурных исследованиях: сведения о проведенных историко-культурных исследованиях в отношении земельного участка, отведенного для проектирования Объекта в комитете по сохранению культурного наследия Ленинградской области (далее - Комитет) отсутствуют.

4. Информация о необходимости/либо отсутствии необходимости проведения государственной историко-культурной экспертизы:

Земельный участок, отведенный для проектирования Объекта, частично проходит по неосвоенной территории (лесные участки в районе пос. Токарево). Сведениями об отсутствии на данной, неосвоенной территории объектов археологического наследия и объектов, обладающих признаками объекта археологического наследия, Комитет не располагает.

Согласно ст. 28 Федерального закона № 73-ФЗ, в целях определения наличия или отсутствия объектов археологического наследия либо объектов, обладающих признаками объекта археологического наследия, на земельных участках, землях лесного фонда или в границах водных объектов или их частей, подлежащих воздействию земляных, строительных, мелиоративных, хозяйственных работ, указанных в ст. 30 Федерального закона № 73-ФЗ работ по использованию лесов и иных работ, в случае, если указанные земельные участки, земли лесного фонда, водные объекты, их части расположены в границах территорий, утвержденных в соответствии с пп. 34.2 п. 1 ст. 9 Федерального закона № 73-ФЗ проводится государственная историко-культурная экспертиза.

Историко-культурная экспертиза проводится до начала работ по сохранению объекта культурного наследия, землеустроительных, земляных, строительных, мелиоративных, хозяйственных и иных работ, осуществление которых может оказывать прямое или косвенное воздействие на объект культурного наследия, включенный в реестр, выявленный объект культурного наследия либо объект, обладающий признаками объекта культурного наследия, и (или) до утверждения градостроительных регламентов.

В соответствии с п. 56 ст. 26 Федерального закона от 03 августа 2018 года № 342-ФЗ «О внесении изменений в градостроительный кодекс Российской Федерации и отдельные законодательные акты Российской Федерации» (далее – Федеральный закон № 342-ФЗ) до утверждения в соответствии с пп. 34.2 п. 1 ст. 9 Федерального закона № 73-ФЗ границ территорий, в отношении которых у федеральных органов государственной власти, органов государственной власти субъектов Российской Федерации и органов местного самоуправления, уполномоченных в области сохранения, использования, популяризации и государственной охраны объектов культурного наследия, имеются основания предполагать наличие на таких территориях объектов археологического наследия либо объектов, обладающих признаками объекта археологического наследия, государственная историко-культурная экспертиза проводится в соответствии с абзацем девятым ст. 28, абзацем третьим ст. 30, п. 3 ст. 31 Федерального закона № 73-ФЗ (в редакции, действовавшей до дня официального опубликования Федерального закона № 342-ФЗ).

Учитывая изложенное, Заказчику до проведения земляных, строительных и иных работ в соответствии со ст. 5.1, 28, 30, 31, 32, 45.1 Федерального закона № 73-ФЗ, п. 56 ст. 26 Федерального закона № 342-ФЗ необходимо:

- обеспечить проведение и финансирование государственной историко-культурной экспертизы земельного участка, подлежащего воздействию земляных, строительных, хозяйственных и иных работ, путем археологической разведки, в порядке, установленном ст. 45.1 Федерального закона № 73-ФЗ на тех участках, которые располагаются на неосвоенной территории (лесные участки);

- предоставить в Комитет документацию, подготовленную на основе археологических полевых работ, содержащую результаты исследований, в соответствии с которыми определяется наличие или отсутствие объектов археологического наследия и объектов, обладающих признаками объекта археологического наследия, на земельном участке, подлежащем воздействию земляных, строительных, хозяйственных и иных работ, а также заключение государственной историко-культурной экспертизы указанной документации (либо земельного участка).

В случае обнаружения в границе земельного участка, подлежащего воздействию земляных, строительных, хозяйственных и иных работ, объектов археологического наследия и (или) объектов, обладающих признаками объекта археологического наследия, и после принятия Комитетом решения о включении данного объекта в перечень выявленных объектов культурного наследия:

- разработать в составе проектной документации раздел об обеспечении сохранности выявленного объекта культурного наследия или о проведении спасательных археологических полевых работ или проект обеспечения сохранности выявленного объекта культурного наследия либо план проведения спасательных археологических полевых работ, включающих оценку воздействия проводимых работ на выявленный объект культурного наследия (далее – документация или раздел документации, обосновывающий меры по обеспечению сохранности выявленного объекта культурного наследия);

- получить по документации или разделу документации, обосновывающей меры по обеспечению сохранности выявленного объекта культурного наследия, заключение государственной историко-культурной экспертизы и представить его совместно с указанной документацией в Комитет на согласование;

- обеспечить реализацию согласованной Комитетом документации, обосновывающей меры по обеспечению сохранности выявленного объекта культурного наследия.

Учитывая, что Объект проходит в непосредственной близости от следующих объектов археологического наследия «Местонахождение Токарево 4 (Johannes-18 Kaijala Kankaanmaki)» и «Стоянка Черничное-2», то заказчик работ в соответствии со ст. 36 Федерального закона от 25 июня 2002 года Федерального закона № 73-ФЗ обязан:

- разработать в составе проектной документации раздел об обеспечении сохранности объектов культурного наследия, включающий оценку воздействия проводимых работ на указанные объекты культурного наследия;

- получить по документации или разделу документации, обосновывающей меры по обеспечению сохранности объектов культурного наследия заключение государственной историко-культурной экспертизы и представить его совместно с указанной документацией в комитет по сохранению культурного наследия Ленинградской области на согласование;

- обеспечить реализацию согласованной Комитетом документации, обосновывающей меры по обеспечению сохранности объектов культурного наследия.

Порядок организации, проведения и рассмотрения заключения государственной историко-культурной экспертизы определен Положением о государственной историко-культурной экспертизе, утвержденным Постановлением Правительства Российской Федерации от 15 июля 2009 года № 569. Со списком аттестованных экспертов можно ознакомиться на официальном сайте Министерства культуры Российской Федерации: mkrf.ru.

Дополнительная информация:

В соответствии со ст. 36 Федерального закона № 73-ФЗ земляные, строительные, хозяйственные и иные работы должны быть немедленно приостановлены исполнителем работ в случае обнаружения объекта, обладающего признаками объекта культурного наследия, в том числе объекта археологического наследия. Исполнитель работ в течение трех рабочих дней со дня обнаружения

такого объекта обязан направить в региональный орган охраны объектов культурного наследия письменное заявление об обнаруженном объекте культурного наследия либо заявление в форме электронного документа, подписанного усиленной квалифицированной электронной подписью в соответствии с требованиями Федерального закона от 06 апреля 2011 года № 63-ФЗ «Об электронной подписи».

Заместитель председателя комитета
по сохранению культурного наследия
Ленинградской области Г.Е. Лазарева

Подлинник электронного документа, подписанного ЭП, хранится в Межведомственной системе электронного документооборота Правительства Ленинградской области

СВЕДЕНИЯ О СЕРТИФИКАТЕ ЭП

Сертификат: 788761ED17FB5E82EA8C8D38A6111F9BAF77B
Владелец: Лазарева Галина Ефимовна
Действителен с 04-02-2022 до 04-05-2023

Исп.: Н.С. Григорьева, (812) 539-45-11, ns_grigoreva@lenreg.ru

Приложение 3

Копия Полного научно-технического отчета о выполнении научно-исследовательских археологических работ в виде историко-культурного научного археологического обследования (разведки) с целью проведения государственной историко-культурной экспертизы земельного участка по объекту: «Межпоселковый газопровод от ГРС «Выборгская целлюлоза-2» - п. Токарево - п. Черничное - п. Дятлово Выборгского района Ленинградской области», выполненного Центром спасательной археологии ИИМК РАН

ФЕДЕРАЛЬНОЕ ГОСУДАРСТВЕННОЕ БЮДЖЕТНОЕ УЧРЕЖДЕНИЕ НАУКИ
ИНСТИТУТ ИСТОРИИ МАТЕРИАЛЬНОЙ КУЛЬТУРЫ
РОССИЙСКОЙ АКАДЕМИИ НАУК (ИИМК РАН)

Экз._____

Заказчик – ООО «ИПИГАЗ»

ПОЛНЫЙ НАУЧНО-ТЕХНИЧЕСКИЙ ОТЧЕТ

Историко-культурное научное археологическое обследование (разведки) с целью проведения государственной историко-культурной экспертизы земельного участка по объекту: «Межпоселковый газопровод от ГРС «Выборгская целлюлоза-2» - п. Токарево - п. Черничное - п. Дятлово Выборгского района Ленинградской области»

ПИР/2024-162-ДС1-ИИМК РАН-2025-ТО

Отв. исполнитель к.и.н. Н. Ф. Соловьева

Санкт-Петербург
2025

Взам. инв. №
Подпись и дата
Инв. № подл.

Российская академия наук

ИНСТИТУТ ИСТОРИИ МАТЕРИАЛЬНОЙ КУЛЬТУРЫ

(ИИМК РАН)

УДК: 902.21(470.23)
ББК: 63.4(2)
Инв.№_____

Гриф. _____
Экз. _____

УТВЕРЖДАЮ:
Директор Центра спасательной археологии ИИМК РАН
_____ Н.Ф. Соловьева
«____» _____ 2025 г.

ПОЛНЫЙ НАУЧНО-ТЕХНИЧЕСКИЙ ОТЧЕТ

ИСТОРИКО-КУЛЬТУРНОЕ НАУЧНОЕ АРХЕОЛОГИЧЕСКОЕ ОБСЛЕДОВАНИЕ (РАЗВЕДКИ) С ЦЕЛЬЮ ПРОВЕДЕНИЯ ГОСУДАРСТВЕННОЙ ИСТОРИКО-КУЛЬТУРНОЙ ЭКСПЕРТИЗЫ ЗЕМЕЛЬНОГО УЧАСТКА ПО ОБЪЕКТУ: «МЕЖПОСЕЛКОВЫЙ ГАЗОПРОВОД ОТ ГРС «ВЫБОРГСКАЯ ЦЕЛЛЮЛОЗА-2» - П. ТОКАРЕВО - П. ЧЕРНИЧНОЕ - П. ДЯТЛОВО ВЫБОРГСКОГО РАЙОНА ЛЕНИНГРАДСКОЙ ОБЛАСТИ»

ПИР/2024-162-ДС1-ИИМК РАН-2025-ТО

Объект по адресу:	Ленинградская область, Выборгский район
Основание:	Договор № ПИР/2024-162 от «18» октября 2024 года, Дополнительное соглашение № 1 от «20» августа 2025 года к договору № ПИР/2024-162 от «18» октября 2024 года
Заказчик:	ООО «ИПИГАЗ»
Исполнитель:	ИИМК РАН

Отв. исполнитель _____ к.и.н. Н.Ф. Соловьева

Санкт-Петербург
2025

Подп. и дата | Взам. инв. № | Инв. № дубл. | Подп. и дата | Инв. № подл.

Обозначение	Наименование	Примечание
ПИР/2024-162-ДС1-ИИМК РАН-2025-ТО-С	Содержание тома	стр. 7
ПИР/2024-162-ДС1-ИИМК РАН-2025-ТО-Т	Том 1. Полный научно-технический отчет по результатам выполнения археологических исследований. Текстовая часть.	стр. 3-72
ПИР/2024-162-ДС1-ИИМК РАН-2025-ТО-Г	Том 1. Полный научно-технический отчет по результатам выполнения археологических исследований. Графическая часть.	стр. 73-224

СПИСОК ИСПОЛНИТЕЛЕЙ

Руководитель работ

Н. Ф. Соловьева, к.и.н.

Заместитель руководителя,
м.н.с.

А. Ю. Городилов (ведение полевого дневника, фотографическая фиксация, подготовка иллюстративного материала, подготовка исторической справки и картографического материала)

АННОТАЦИЯ

Наименование организации, проводившей полевые работы: Институт истории материальной культуры Российской Академии наук (ИИМК РАН).

ФИО держателя Открытого листа: Соловьева Наталья Федоровна.

Номер Открытого листа: № 5821-2023 от 6 декабря 2023 года, срок действия Открытого листа – с 6 декабря 2023 года по 1 ноября 2024 года (приложение А).

Полное название отчета, количество томов, листов: Историко-культурное научное археологическое обследование (разведки) с целью проведения государственной историко-культурной экспертизы земельного участка по объекту: «Межпоселковый газопровод от ГРС «Выборгская целлюлоза-2» - п. Токарево - п. Черничное - п. Дятлово Выборгского района Ленинградской области». – Санкт-Петербург: ЦСА ИИМК РАН, 2025. – 236 л.

Отчет состоит из 1-го тома, включающего: 72 стр. текста, 287 рис., 23 источника, 3 приложения.

Ключевые слова: Ленинградская область, Выборгский район, поселение, стоянка, неолит, мезолит, Токарево, Черничное, Дятлово, шурф, археологические полевые работы (археологическая разведка).

Сроки и место проведения археологических полевых работ: октябрь 2024 года, Ленинградская область, Выборгский район, земельный участок по объекту**:** «Межпоселковый газопровод от ГРС «Выборгская целлюлоза-2» - п. Токарево - п. Черничное - п. Дятлово Выборгского района Ленинградской области».

Основание для проведения археологических полевых работ: договор № ПИР/2024-162 от «18» октября 2024 года, дополнительное соглашение № 1 от «20» августа к договору № ПИР/2024-162 от «18» октября 2024 года, заключенные между ООО «ИПИГАЗ» и ИИМК РАН.

Размер обследованного земельного участка, количество заложенных разведочных шурфов. Протяженность обследуемого земельного участка – 16,4 км при ширине полосы отвода не более 20 м. В ходе полевых археологических

работ произведен натурный осмотр участка, заложено 48 разведывательных шурфов и зачисток общей площадью 70 кв.м.

Обоснование количества заложенных археологических шурфов. Согласно «Положению о порядке проведения археологических полевых работ и составления научной отчетной документации» (утверждено постановлением Бюро Отделения историко-филологических наук Российской академии наук от «12» апреля 2023 г. № 15), предварительная оценка количества закладываемых шурфов проводится из расчета:

- не менее одного шурфа на площади до 1 га при обследовании земельных участков, отведенных под строительство и обустройство площадных хозяйственных объектов;

- не менее одного шурфа на протяжении до 1 км при обследовании земельных участков, отведенных под строительство и обустройство линейных хозяйственных объектов.

Количество шурфов определяется с таким расчетом, чтобы обеспечить выявление всех объектов археологического наследия в границах обследуемых земельных участков. При этом шурфы могут располагаться на обследуемой площади неравномерно. Их количество необходимо увеличивать на всех частях земельных участков, перспективных для обнаружения объектов археологического наследия.

В границах территории линейного объекта были заложены 48 разведывательных шурфов и зачисток общей площадью 70 кв. м (размеры шурфов – 1х1 м и 2х2 м).

Краткая научная информация о результатах проведенных археологических полевых работ: в результате проведенных историко-архивных исследований земельного участка по объекту: **«Межпоселковый газопровод от ГРС «Выборгская целлюлоза-2» - п. Токарево - п. Черничное - п. Дятлово Выборгского района Ленинградской области»** были выявлены три новых, частично расположенных в пределах землеотвода под трассу проектируемого газопровода или в непосредственной близости от нее объекта

археологического наследия: **«Черничное 3. Поселение»** (мезолит – неолит), **«Черничное 4. Поселение»** (мезолит – неолит), **«Черничное 5. Стоянка»** (мезолит – неолит).

В результате работ было выяснено, что ближайшими объектами археологического наследия к трассе проектируемого газопровода являются ОАН **«Черничное», «Черничное 2. Поселение»** и **«Токарево 3»**. Расстояние до памятников археологии составляет около 150 м.

СОДЕРЖАНИЕ

НОРМАТИВНО-ПРАВОВАЯ БАЗА 8
ОПРЕДЕЛЕНИЯ И СОКРАЩЕНИЯ 10
ВВЕДЕНИЕ 13
1. ИСТОРИЧЕСКАЯ СПРАВКА 17
1.1. История археологического изучения Выборгского района Ленинградской области 17
1.2. Этапы заселения региона Финского залива и Карельского перешейка 20
1.3. Памятники археологии в районе трассы проектируемого газопровода 27
2. ФИЗИКО-ГЕОГРАФИЧЕСКАЯ ХАРАКТЕРИСТИКА РАЙОНА РАБОТ 30
3. МЕТОДИКА ПОЛЕВЫХ ИССЛЕДОВАНИЙ 33
4. ПОЛЕВЫЕ ИССЛЕДОВАНИЯ 38
4.1. ОАН «Черничное 3. Поселение» 38
4.2. ОАН «Черничное 4. Поселение» 46
4.3. ОАН «Черничное 5. Стоянка» 51
4.4. Координаты шурфов (МСК 47 зона 1 Ленинградская область) 67
ЗАКЛЮЧЕНИЕ 68
СПИСОК ИСТОЧНИКОВ И ЛИТЕРАТУРЫ 70
АЛЬБОМ ИЛЛЮСТРАЦИЙ 72
ПРИЛОЖЕНИЕ А. КОПИЯ ОТКРЫТОГО ЛИСТА 225
ПРИЛОЖЕНИЕ Б. КОПИЯ ПИСЬМА КОМИТЕТА ПО СОХРАНЕНИЮ КУЛЬТУРНОГО НАСЛЕДИЯ ЛЕНИНГРАДСКОЙ ОБЛАСТИ 226
ПРИЛОЖЕНИЕ В. ОПИСЬ АРХЕОЛОГИЧЕСКОГО МАТЕРИАЛА 231
Опись археологических находок с ОАН «Черничное 3. Поселение» 231
Опись археологических находок с ОАН «Черничное 4. Поселение» 236
Опись археологических находок с ОАН «Черничное 5. Стоянка» 236

НОРМАТИВНО-ПРАВОВАЯ БАЗА

Настоящие исследования проводились во исполнение требований ст. 28 Федерального закона № 73-ФЗ от 25 июня 2002 года «Об объектах культурного наследия (памятниках истории и культуры) народов Российской Федерации» на основании следующих нормативно-правовых актов:

1. Федеральный Закон РФ "Об объектах культурного наследия (памятниках истории и культуры) народов Российской Федерации" от 25 июня 2002 года № 73-ФЗ;
2. Федеральный Закон РФ "Об охране окружающей природной среды" от 10.01.2002 № 7-ФЗ;
3. Положение о порядке проведения археологических полевых работ и составления научной отчетной документации, по форме утвержденного постановлением бюро Отделения историко-филологических наук Российской академии наук № 15 от 12 апреля 2023 г.;
4. Положение о едином государственном реестре объектов культурного наследия (памятников истории и культуры) народов Российской Федерации (утверждено приказом Министерства культуры РФ от 03.12.2011 № 954);
5. Положение о государственной историко-культурной экспертизе, утв. Постановлением Правительства от 25.04.2024 г. № 530;
6. Правила выдачи, приостановления и прекращения действия разрешений (Открытых листов) на проведение работ по выявлению и изучению объектов археологического наследия, включая работы, имеющие целью поиск и изъятие археологических предметов (утв. Постановлением Правительства РФ №1893 от 24 октября 2022 г.)
7. Методика определения границ территорий объектов археологического наследия (рекомендована письмом Министерства культуры Российской Федерации от 27.01.2012 № 12-01-39/05-АБ);
8. Закон Ленинградской области от 25.12.2015 № 140-оз «О государственной охране, сохранении, использовании и популяризации объектов

культурного наследия (памятников истории и культуры) народов Российской Федерации, расположенных на территории Ленинградской области».

ОПРЕДЕЛЕНИЯ И СОКРАЩЕНИЯ

В настоящем научно-техническом отчёте применяются следующие термины с соответствующими определениями:

археологические разведки – проведение на поверхности земли или под водой научных исследований, направленных на поиски объектов археологического наследия или собственно на объектах археологического наследия, без осуществления земляных работ либо с осуществлением локальных земляных работ с общей площадью не более 20 м² на каждом объекте археологического наследия с исследованием культурного слоя путем заложения шурфов или без таковых, в том числе с полным или частичным изъятием археологических предметов в целях выявления объектов археологического наследия, уточнения сведений о них и (или) планирования мероприятий по обеспечению их сохранности;

культурный слой – слой в земле или под водой, содержащий следы существования человека, время возникновения которых превышает сто лет и включающий археологические предметы;

поврежденный культурный слой – культурный слой, нарушенный, перемещенный, переотложенный в результате природных процессов либо антропогенного воздействия последних ста лет;

техногенный грунт (слой) – грунт, измененный, перемещенный или образованный в результате инженерно-хозяйственной деятельности человека последних ста лет;

объект археологического наследия – частично или полностью скрытые в земле или под водой следы существования человека в прошлых эпохах (включая все связанные с такими следами археологические предметы и культурные слои), основным или одним из основных источников информации о которых являются археологические раскопки или находки;

археологические предметы – движимые вещи, основным или одним из основных источников информации о которых независимо от обстоятельств их

обнаружения являются археологические раскопки или находки, в том числе предметы, обнаруженные в результате таких раскопок или находок;

археологический шурф – вид локальных земляных работ в рамках археологических разведок, локальное вскрытие грунта, прямоугольное или квадратное в плане, площадь которого может варьироваться от 1 до 20 кв. м;

индивидуальные археологические находки – археологические предметы, извлеченные в результате археологических полевых работ, значимые для определения историко-культурной принадлежности и хронологии объекта археологического наследия, имеющие историко-культурную ценность;

массовые археологические предметы – археологические предметы (в том числе кремневые отщепы, фрагменты керамики, сильно разрушенные и не подлежащие реставрации предметы), антропогенные, антропологические, палеозоологические, палеоботанические и иные объекты, имеющие историко-культурную и научную ценность, обнаруженные и изъятые в результате проведения археологических полевых работ;

полевая опись археологических предметов – перечень изъятых в ходе археологических полевых работ индивидуальных и массовых археологических предметов, имеющих значение для определения историко-культурной принадлежности и хронологии объекта археологического наследия, в том числе антропологические, остеологические, палеоботанические и иные предметы;

камеральная обработка – часть археологических полевых работ, включающая лабораторную обработку и научный анализ коллекций и полевой документации;

разрешение (открытый лист) – документ, выдаваемый федеральным органом охраны объектов культурного наследия на основании заключения Российской академии наук и подтверждающий право на проведение одного из видов археологических полевых работ (археологических разведок, археологических раскопок, археологических наблюдений);

Используемые сокращения:

БС – Балтийская система высот 1977 г.

ИА РАН – Институт археологии Российской академии наук

ИИМК РАН – Институт истории материальной культуры Российской академии наук

КСИА – Краткие сообщения института археологии

ЛОИА – Ленинградское отделение Института археологии

МАЭ РАН – Музей антропологии и этнографии имени Петра Великого Российской академии наук

ОАН – Объект археологического наследия

ОКН – Объект культурного наследия

СПбГУ – Санкт-Петербургский государственный университет

ФЗ – Федеральный Закон

ВВЕДЕНИЕ

В октябре 2024 года Ленинградской областной археологической экспедицией Центра спасательной археологии ИИМК РАН было произведено историко-культурное научное археологическое обследование (разведки) с целью проведения государственной историко-культурной экспертизы земельного участка по объекту: «Межпоселковый газопровод от ГРС «Выборгская целлюлоза-2» - п. Токарево - п. Черничное - п. Дятлово Выборгского района Ленинградской области» (рис. 1–8).

Протяженность обследуемого земельного участка – 16,4 км при ширине полосы отвода не более 20 м.

Работы осуществлялись на основании договора № ПИР/2024-162 от «18» октября 2024 года и дополнительного соглашения № 1 от «20» августа 2025 года к договору № ПИР/2024-162 от «18» октября 2024 года, заключенных между ИИМК РАН и ООО «ИПИГАЗ», а также на основании Открытого листа № 5821-2023, выданного Министерством культуры РФ 6 декабря 2023 года на имя к.и.н. Соловьевой Натальи Федоровны на право производства археологических полевых работ (археологических разведок) на земельных участках в Приозерском, Бокситогорском, Тихвинском, Лодейнопольском, Подпорожском, Кировском, Киришском, Волосовском, Волховском, Всеволожском, Выборгском, Гатчинском, Лужском, Ломоносовском, Сланцевском, Тосненском, Кингисеппском районах и Сосновоборском г.о. Ленинградской области. Срок действия Открытого листа: с 6 декабря 2023 года по 1 ноября 2024 года (приложение А).

В соответствии с письмом Комитета по сохранению культурного наследия Ленинградской области № 01-09-1195/2023-0-1 от 10.03.2023 г. (приложение Б) в границах земельного участка, отведенного для проектирования объекта «Межпоселковый газопровод от ГРС «Выборгская целлюлоза-2» - п. Токарево – п. Черничное – п. Дятлово Выборгского района Ленинградской области» в следующих кадастровых кварталах 47:01:1214001, 47:01:1210001, 47:01:1212001 **отсутствуют** объекты культурного наследия, включенные в Реестр, выявленные

объекты культурного наследия, включенные в Перечень выявленных объектов культурного наследия, расположенных на территории Ленинградской области.

Рассматриваемый земельный участок находится в непосредственной близости от границ территории следующих объектов культурного наследия:

- объект археологического наследия **«Местонахождение Токарево 4 (Johannes18 Kaijala Kankaanmaki)»** по адресу: д. Токарево, СЗ окраина, у дорожной развилки, правый берег р. Гороховка (ЮВ окраина песчаного всхолмления h у. м. Акт постановки на учет № 94/д от 10 декабря 2010 года;

- объект археологического наследия **«Стоянка Черничное-2»** по адресу: Ленинградская область, Выборгский район, Советское городское поселение, в 0,45 км к западу-северо-западу от крайних домов в пос. Черничное, в 0,6 км к западу-северо-западу от моста через реку Гороховка в пос. Черничное и в 60 м к северо-востоку от автодороги 41К-086 «Советский – Дятлово». Акт постановки на учет № 94/д от 10 декабря 2010 года. Приказом комитета по сохранению культурного наследия Ленинградской области от 18 марта 2021 года № 01-03/21-33 утверждены границы территории объекта и предмет охраны.

Сведения о проведенных историко-культурных исследованиях в отношении земельного участка, отведенного для проектирования Объекта в комитете по сохранению культурного наследия Ленинградской области **отсутствуют.**

Земельный участок, отведенный для проектирования Объекта, частично проходит по неосвоенной территории (лесные участки в районе пос. Токарево). Сведениями об отсутствии на данной, неосвоенной территории объектов археологического наследия и объектов, обладающих признаками объекта археологического наследия, Комитет **не располагает.**

Цель проведения работ на участке обследования – определение наличия или отсутствия объектов культурного, в том числе и археологического, наследия, включенных в реестр, выявленных объектов культурного наследия, либо объектов, обладающих признаками объекта культурного наследия, на обследуемом земельном участке.

Задача археологических исследований на участке обследования заключалась в выявлении, фиксации и исследовании остатков археологических (исторических) памятников, культурных слоев, конструкций и сооружений, массовых и индивидуальных находок путем визуального обследования и заложения разведывательных археологических шурфов (археологические разведки).

До начала полевых археологических работ была собрана историко-библиографическая информация, подготовлен комплект исторических карт с нанесенными на них границами участка обследования, а также иллюстративный материал, отражающий расположение объекта относительно известных объектов культурного наследия, в том числе археологических (рис. 2-4).

В ходе полевых археологических работ, с целью выявления культурного слоя, на территории обследования произведен натурный осмотр участка, заложено 48 разведывательных шурфов и зачисток общей площадью 70 кв.м. с целью выявления объектов археологического наследия на территории обследования. Объем проведенных земляных работ является достаточным.

В ходе работ была собрана историко-библиографическая информация о районе производства работ и составлен список ближайших объектов археологического наследия. Было выяснено, что ближайшими объектами археологического наследия к трассе проектируемого газопровода являются ОАН **«Черничное», «Черничное 2. Поселение»** и **«Токарево 3»**. Расстояние до памятников составляет около 150 м.

Также, учитывая сложную геоморфологическую обстановку района обследования, до начала работ была проанализирована палеогеография района обследования и произведена реконструкция береговых линий на различные периоды прошлого (на высотных отметках 10–20 м БС).

В результате работ были выявлены три новых, частично расположенных в пределах землеотвода под трассу проектируемого газопровода или в непосредственной близости от нее объекта археологического наследия:

«Черничное 3. Поселение» (мезолит – неолит), **«Черничное 4. Поселение»** (мезолит – неолит), **«Черничное 5. Стоянка»** (мезолит – неолит).

В ходе работ был собран представительный археологический материал, который был разделен на 3 археологических коллекции (приложение В):

1) Археологические находки, относящиеся к ОАН «Черничное 3. Поселение» (544 единиц).

2) Археологические находки, относящиеся к ОАН «Черничное 4. Поселение» (15 единиц).

3) Археологические находки, относящиеся к ОАН «Черничное 5. Стоянка» (7 единиц).

Все собранные археологические находки после завершения камеральной обработки будут переданы в Музейный фонд РФ.

1. ИСТОРИЧЕСКАЯ СПРАВКА

1.1. История археологического изучения Выборгского района Ленинградской области

Археологическое изучение территории Карельского перешейка начинается в 1870-е г. с деятельности Выборгского студенческого общества Хельсинского университета, организовавшего ряд экспедиций по сбору археологических и этнографических материалов в тогдашнюю Выборгскую губернию Великого княжества Финляндского. В довоенный период проводятся многочисленные полевые исследования памятников эпохи камня и средневекового периода.

В округе г. Выборг в 1909-1912 гг. Ю. Айлиои К. Сойкелли проводили раскопки неолитических поселений Хяуринмяки и Селанкангас. Ю. Айлио приобрел известность еще и своими исследованиями по изменению уровня воды в водоемах Карельского перешейка вследствие подъема земной коры и, в первую очередь, изучением Ладожской трансгрессии и связанных с ней береговых валов и террас. Проведенные им исследования остаются классическими в археологии каменного века и эпохи раннего металла, поскольку заложили основу метода датирования памятников по расположению их на различных по высотным отметкам геологически датированных террасах (Ailio 1915). В первой половине XX в. А. Европеус переработал и детализировал предложенную ранее Ю. Айлио классификацию и периодизацию неолитической керамики. Эта периодизация и по настоящее время является основой для культурно-хронологической атрибуции материалов каменного века далеко за пределами Карельского перешейка. В 1930-е гг. С. Пяльси, А. Ауряпяя и Э. Сарасмо проводили археологические разведки вдоль р. Гороховка и открыли несколько стоянок у д. Токарево.

В начале 1920-х гг., А. Европеус раскопал в дер. Лапинлахти могильники эпохи Меровингов и викингов. В эти же годы железному веку Карелии посвятил специальное исследование С.А. Нордман. Исследования А. Европеуса и С.А. Нордмана нашли свое продолжение в трудах Э. Кивикоски.

После 1945 г. полевые исследования на Карельском перешейке возобновились только в 1960-е гг. Памятники каменного века на Карельском перешейке в 60-70-е гг. XX в. изучались Г.Ф. Коробковой, С.И. Руденко, Р.В. Козыревой, А.Н. Румянцевым, Н.Н. Гуриной, И.В. Верещагиной. Большое количество памятников выявлено благодаря деятельности краеведа В.М. Соколова. Значительная роль в изучении каменного века Карельского перешейка принадлежит В.И. Тимофееву.

Начались планомерные полевые работы на Карельском перешейке и в Северо-Западном Приладожье в таких ключевых пунктах для изучения средневековья, как крепость Корела и Тиверский городок на Вуоксе, Паасонвуори и других городищах северо-западного побережья Ладожского озера. Раскопки проводились ленинградскими и петрозаводскими учеными под руководством А.Н. Кирпичникова и С.И. Кочкуркиной.

Результаты археологических исследований средневековых древностей на Карельском перешейке и в Северо-Западном Приладожье собрала и обобщила в своей докторской диссертации «Археологические памятники корелы. V–XV вв.» С.И. Кочкуркина (1981; 1982). В 1984 г. А.И. Сакса защищена кандидатская диссертация «Карельская земля в XII–XIV вв. (по археологическим данным)» (Сакса 1984). Итоги научных исследований обобщены в работе П. Уйно «Ancient Karelia. Archaeological studies. Muinais-Karjala. Arkeologisia tutkimuksia» (Uino 1997), коллективной монографии Karjalan synty (2003) и книге А.И. Саксы «Древняя Карелия» (2010).

На рубеже XX и XXI вв. активизация археологических исследований на Карельском перешейке проявилась в серии международных комплексных проектов. Проведены раскопки нескольких поселений в разных микрорегионах с широким привлечением методов естественных наук. На многих памятниках выявлены комплексы разных хронологических периодов, в том числе замкнутые комплексы на многослойных стратифицированных памятниках. Накоплены и систематизированы данные о ландшафтной приуроченности памятников

различных типов, формах и размерах остатков предположительно жилых сооружений каменного века (работы Д.В. Герасимова, С.Н. Лисицина и др.).

В начале 2000-х гг. разведки и раскопки проводились в округе трассы обследования. В 2001 г. С.Н. Лисицыным были проведены спасательные раскопки неолитической стоянки Токарево-1, расположенной в 2,6 км к востоку от пос. Советский. Сплошное археологическое обследование в 2002 г. проводилось российско-финским коллективом исследователей в бассейне р. Гороховка (бывш. Rokkalanjoki) в 15 км к югу от Выборга в районе п. Советский (бывш.Johannes) и д. Токарево (бывш.Kaijala) Выборгского района Ленинградской области. Были осмотрены оба берега р. Гороховки от д. Токарево на участке 11 км до устья. В результате обследования были выявлены новые археологические памятники эпохи каменного века (Советский 1-4, Токарево 2-6). В 2003 С.Н. Лисициным были выявлены стоянки Ермилово 1-6, в 2005 гг. – стоянки Глебычево 1 и Глебычево 2, Черничное 2.

Совместным финляндско-российским исследованиям на Карельском перешейке в 1998-2003 гг. посвящен отдельный выпуск финского археологического издания ISKOS (Helsinki, 2008, № 16). Полученные результаты были обобщены в диссертационной работе Д.В. Герасимова «Динамика каменных индустрий мезолита-неолита Карельского перешейка» (2012).

В последние годы на Карельском перешейке также активно проводятся археологические исследования по разведкам перед строительством. На побережье Финского залива к северу от Выборга у д. Большой Бор таким образом было инициировано исследование и раскопки в 2016-2017 гг. курганов эпохи бронзы (под руководством А.Ю. Городилова). В 2014 г. экспедиция Отдела охранной археологии ИИМК РАН под руководством С.А. Васильева произвела работы по определению границ выявленного объекта «Береговая батарея Хумалайоки. Комплекс: батарея на 4 шестидюймовых пушки Канэ, батарея на 4 пушки 35 калибра». В 2018 г. к югу от батареи Хумалайоки был открыт и раскопан памятник Нового времени каменная выкладка Руонаниеми.

1.2. Этапы заселения региона Финского залива и Карельского перешейка

Каменный век (по Герасимов и др., 2010; 2012; Герасимов 2015).

Первые археологические свидетельства освоения человеком региона относятся к периоду раннего мезолита и связаны со временем распространения в регионе бореальных лесов, совпадающим с максимумом анциловой трансгрессии.

Вслед за распространением лесов на освободившиеся ото льда и воды территории, сюда с разных направлений продвигались коллективы, чья система жизнеобеспечения была основана на использовании ресурсов лесной экологической ниши. Эксплуатация лесной экологической ниши оставалась основой жизнеобеспечения этих коллективов как минимум до середины IX тыс. до н.э.

Региональное своеобразие каменных индустрий памятников региона Финского залива объясняется отсутствием местных источников кремня. Биполярная техника, фиксируется уже на самых ранних памятниках и очень быстро становится доминирующей, как оптимальная для получения заготовок из кварца. В меньшей степени для изготовления орудий использовались песчаник и сланец. Изделия из кремня редки в материалах всех периодов каменного века.

Присутствие в материалах одних и тех же памятников раннего мезолита импортного сырья из источников, удалённых на многие сотни километров; преобладание среди кремнёвых находок готовых изделий - прежде всего, черешковых наконечников, аналогичных представленным в материалах памятников других регионов, свидетельствует о наличии устойчивых связей с удалёнными территориями.

Определённые изменения в культуре населения региона происходят в регрессивную стадию Анцилового озера, в конце бореального – начале атлантического периода. Ухудшение качества сырья, используемого для изготовления орудий, миниатюризация инвентаря и исчезновение морфологически выраженных форм орудий в материалах позднего мезолита

региона Финского залива свидетельствуют о постепенной деградации в мезолите техники скалывания пластин. В связи с уменьшением поступления импортного кремня происходит сокращение процента изделий из кремня с 60-70% на памятниках раннего мезолита до менее чем 1% на памятниках позднего мезолита - раннего неолита.

В позднем мезолите, во время литориновой трансгрессии, складывается новая система жизнеобеспечения, основанная на комплексной эксплуатации лесных и морских ресурсов. Судя по данным палеозоологии, для региона Финского залива в конце мезолита - начале неолита все большее значение в системе жизнеобеспечения приобретает специализированная охота на нерпу. Именно в литориновое время регион Финского залива приобретает культурную специфику. Начинают формироваться локальные различия внутри региона, отчётливо проявившиеся позднее, с распространением традиции изготовления глиняной посуды.

Распространение традиции изготовления посуды из глины в регионе Финского залива происходит практически одновременно около 5000 лет до н.э. в виде двух керамических традиций, существенно отличающихся друг от друга и от традиций, представленных на сопредельных территориях по технологии изготовления, формам и орнаментации сосудов: керамики нарвского типа в западной части Ленинградской области и в Эстонии и керамики типа сперрингс в Южной Финляндии, на Карельском перешейке и в Приневье.

Смена традиции керамики сперрингс традицией гребенчато-ямочной керамики в этих регионах была резкой и четко соответствовала времени прорыва озера Сайма в южном направлении и образования реки Вуоксы. В западной части перешейка, связанной с акваторией Балтики – мезолитические комплексы перекрыты отложениями максимума Литориновой трансгрессии, тогда как комплексы с керамикой сперрингс приурочены к террасам Литоринового максимума (Герасимов, Субетто 2009). Керамика сперрингс найдена на поселении Черничное 1, Ермилово 9, Токарево 5, Глебычево 1.

Повсеместное распространение в конце V - начале IV тыс. до н.э. в регионе Финского залива типичной гребенчато-ямочной керамики или керамики стиля II, по А. Европеусу, маркирует начало среднего неолита. Керамика в целом однотипная по технологии изготовления, формам сосудов и орнаментации. Происходит увеличение количества изделий из импортных материалов; появление новых морфологически выраженных типов орудий. Всё это свидетельствует о социально-культурной интеграции населения региона в период развитого неолита. Возможно, распространение типичной гребенчато-ямочной керамики на Карельском перешейке связано с появлением новых водных путей.

С распространением гребенчато-ямочной керамики связано и появление крупных долговременных поселений с большим количеством долговременных жилищ, мощным и насыщенным археологическими находками культурным слоем. Анализ материалов из опорных комплексов свидетельствует о том, что существенные изменения происходят в каменной индустрии и в системе трансрегиональных обменных связей, фиксируемых по распространению изделий из импортных материалов: кремня из Прибалтики и верхневолжского региона, прибалтийский янтарь, качественный онежский сланец. После 5500 кал. лет назад здесь появляются комплексы с поздней гребенчато-ямочной керамикой. К периоду позднего неолита относится большинство известных в регионе обследования неолитических стоянок – Ермилово 1-7, Токарево 1-3, Глебычево 2.

Значительные изменения климата в начале III тыс. до н.э. повлекли за собой существенные культурные трансформации и подвижки населения.

В материалах комплексов позднего неолита кроме изменений в традиции орнаментации керамики появляются новые типы орудий из кремня и сланца, большое количество поделок из янтаря. Распространяются также новые типы керамики (различные варианты асбестовой и текстильной керамики). Значительные изменения в материальной культуре могут свидетельствовать о проникновении на Карельский перешеек и в Северное Приладожье нового

населения. Комплексы, относящиеся к периоду позднего неолита, в западной части перешейка связаны с береговыми линиями регрессивной фазы Литоринового моря (Гвардейское 1, Озерное 3, Ермилово 1).

Памятники эпохи бронзы и раннего железного века в рассматриваемом регионе практически не изучены. В Тиикануммии в Выборге найдена очковидная фибула скандинавского типа. По северному берегу Выборгского залива проходит граница охватывавшей финское побережье области распространения западной (скандинавской) культуры бронзы, для которой была характерна керамика типа Киукайнен, бронзовые топоры, кинжалы, мечи, наконечники копий, фибулы, бритвы, пинцеты и другие вещи западных типов, а также каменные могильники типа Хииденкиуас (Сакса 2010: 40). К этому периоду можно отнести каменные курганы, раскопанные в 2016-2017 гг. у д. Большой Бор (Городилов, Раззак 2020).

Памятники раннего железного века на Карельском перешейке практически не изучены.

Средневековый период (по Кочкуркина 1981; 1982; Сакса 2006; 2010).

С XI века начинается новый этап в развитии карельского общества. На это время приходится начало постоянных занятий земледелием. Могильники этого времени принадлежат местным общинам, хотя и остаются по обряду и инвентарю западно-финскими по форме. Конец эпохи викингов в Приладожской Карелии знаменуется накоплением значительного количества серебра, аккумулированного в монетных и вещевых кладах. Как явствует из распространения находок, население уже освоило к XII в. все те районы, где находятся более поздние достоверно карельские памятники.

В XII–XIV вв. происходит расцвет древней Карелии. В этот период существовала самобытная и богатая средневековая карельская культура. Ее возникновение и время расцвета отразилось в материале карельских грунтовых могильников XII-XIV вв., в составе кладов и культурных слоях поселений.

В конце XI – первой половине или середине XII в. произошел переход от трупосожжения на древней дневной поверхности к грунтовым могилам. В конце

XII и в XIII в. появляются новые грунтовые могильники эпохи крестовых походов. К этому же времени относятся соответствующие им поселения. На этих же территориях известны жертвенные камни с выемками и культовые места.

К вещевому набору женских погребений относятся металлические принадлежности убора (булавки и головные украшения, шейные ленты и застежки, скорлупообразные и подковообразные фибулы, пронизки и цепедержатели, цепочки, копоушки, ножи с бронзовыми рукоятями и ножны орнаментированные, различные подвески и привески) и напутственные вещи (серпы, косы, тяпки, удила, ножницы, иголки, пряслица). Для мужских погребений характерны кольцевидные фибулы, поясные наборы, оружие, топоры, ремесленные инструменты. Как в мужских, так и в женских погребениях встречаются шейные ленты, перстни, удила.

Картирование распространения украшений карельских типов XII–XIV вв. показывает, что определенные формы вещей распространялись в большей части на ограниченной внутри конкретной общины территории, часть же имела более широкое распространение. По распространению традиционных карельских украшений можно заключить, что на территории древней Карелии существовало несколько центров их производства. Различия проявляются в вариантах и орнаментации общих для всей территории Карельской земли типов украшений, составляющих сложившийся к XII–XIII вв. национальный убор карельского женского костюма.

В эпоху крестовых походов Карелия оформляется как культурная область. Ядром этой древней Карелии – Карельской земли древнерусских летописей – были плодородные земли по нижнему течению р. Вуоксы на Карельском перешейке и Северо-Западное Приладожье. В некоторых районах развитие поселенческой структуры происходило на основе более древнего населения. В других местах постоянное население возникает или закрепляется только в эпоху крестовых походов. В центральных районах перешейка плотное заселение начинается ещё позднее и находит отражение уже в письменных источниках.

В эту эпоху сложились предпосылки для возникновения городов, как центров населенной округи, ремесла и торговли. С течением времени часть из них развилась в укрепленные или административные центры. Самое позднее в XIII в. карелами были построены крепость Кякисалми (до постройки новгородцами Корелы в 1310 г.), Тиверский городок и Выборг (до 1293 г.), важнейшими функциями которых, наряду с выше упомянутыми, были контроль за судоходством по Вуоксе и его обеспечение. Это видно по тому, что Выборг и Кякисалми были поставлены в конечных точках Вуоксинской водной системы у её выходов в Финский залив и Ладожское озеро, а Кякисалми и Тиверский городок ещё и на узловых, сложных с точки зрения судоходства местах порогов.

Факт возникновения к концу XII–XIII в. на Вуоксе новой системы укреплений – племенных карельских центров: Кякисалми-Корела, Тиверский городок, Выборг (до 1293 г.), ориентированных также на торгово-ремесленную деятельность, фиксирует этап сложения качественно нового национально территориального образования – Карельской (Корельской) земли. Системообразующую роль в ней играла водная система Вуоксы, в бассейне которой и концентрировался основной массив средневекового населения.

В конце XII–XIII в. поселения и могильники перемещаются к береговой зоне с благоприятными почвенными условиями для занятий земледелием и скотоводством. Возникает новая поселенческая структура, в основе которой была малодворная деревня. Эта структура оказалась настолько эффективной, что послужила основой формирования известных по Ореховскому миру 1323 г. и другим источникам четырнадцати карельских погостов. Это деление сохранялось на протяжении всего средневековья (переписные книги конца XV–XVI вв.) и в значительной степени отразилось в позднейшем делении на сельские приходы, в границах которых мы и рассматриваем археологические памятники.

Новым явлением в Карелии стало возникновение городских центров, в которых концентрируются торговля и ремесленная деятельность. Карелия всё в большей степени вовлекается в рыночные отношения Новгородской земли.

Самобытность карельской культуры в городских условиях теряется; в слоях Корелы второй половины XIV в. большая часть находок представлена изделиями новгородского городского ремесла.

Археологический материал XIV в., как и переписные книги 1500 г. и XVI в. свидетельствуют, что на Карельском перешейке и в Приладожской Карелии возникало много новых деревень. Судьба местного населения зависела от двух борющихся между собой средневековых государств – Швеции и России. Пограничные земли переходили то Швеции, то России на протяжении трех веков. Подсчитано, что за период от заключения Ореховецкого договора 1323 г. до Тявзинского мира 1595 г. Россия и Швеция провели 40 мирных переговоров. Перелом в очередной войне со Швецией наступил после 1580 г., после которого шведские войска под предводительством Понтуса де ла Гарди заняли Корелу а затем и все ижорские земли. Война с перерывами продолжалась и в 1617 г. Россия заключила Столбовский договор со Швецией, по которому Россия теряла весь Карельский перешеек, а также юго-западные земли. Находясь в составе Швеции население Карельского перешейка испытывали тяготы непрерывных войн, которые вело Шведское государство. К началу XVIII В. в Швеции сложилось тяжелое экономическое положении, вызванное необходимостью содержать огромную армию, а также рядом неурожайных лет, вызвавших голод в сельской местности.

В начале XVIII в. началась Северная война, в ходе которой русские войска совершали походы на Выборг, который был взят в 1710 г. После захвата Карельского перешейка большинство мужского населения, воевавшего на шведской стороне, оказалось убито или в плену. Оставшееся трудоспособное население отправляли на строительство фортификаций Санкт-Петербурга, там же работали и пленные. После Северной войны Карельский перешеек стал Выборгской провинцией Санкт-Петербургской губернии, а затем и Выборгской губернией. После очередной войны со Швецией Финляндия в 1809 г. была присоединена к России, получив особый правовой статус, в 1811 г. Выборгская губерния была возвращена в состав Финляндии.

Археологические памятники позднего средневековья – Нового времени мало изучены. К ним, в частности относятся такие памятники, связанные с углежогным промыслом, как углежогные кучи, каменные кучи и сложения. Исследование этих памятников осложнено тем, что они практически не содержат артефактов, что затрудняет их датировку и атрибуцию. Ближайшим раскопанным памятником Нового времени является каменнная выкладка Руонаниеми и место крушения корабля XIX в.

Согласно картографическим материалам второй половины XIX – начала XX вв. обследуемая территория была расположена по большей части в стороне от поселений, однако, проходит в близости от нескольких исторических населенных пунктов (рис. 2–5).

Токарево. До 1939 г. деревня Kaijala входила в состав волости Йоханнес Выборгской губернии (Финляндия). Деревня Каяла стояла на берегах порожистой реки Роккаланъйоки (Гороховка), через которую было переброшено три деревянных моста.

Черничное. До 1939 г. селение Horko, являясь частью деревни Коскиярви, входило в состав волости Йоханнес Выборгской губернии (Финляндия). Деревня Коскиярви находилась на порожистом участке реки Роккаланъйоки. В районе деревни было три порога: Юлякоски, Кескикоски и Алакоски.

1.3. Памятники археологии в районе трассы проектируемого газопровода

В пределах 200-метровой зоны от границ землеотвода расположено три известных объекта археологического наследия (рис. 5, 6): «Черничное», «Черничное 2» и «Токарево 3».

ОАН «Черничное». Стоянка расположена в 1,4 км к западу от пос. Черничное, у края первой береговой террасы р. Гороховка, в 30 м от воды. Памятник исследовался стационарными раскопками С.И. Руденко и Р.В. Козыревой (1961-1962 гг.), материалы не опубликованы. Стоянка расположена на высокой (20 м над уровнем моря) террасе р. Гороховка, площадь стоянки около 2000 кв. м. Культурный слой – темно-коричневый песок имеет мощность

0,4-1,1 м. Раскопано 33 кв. м. Материалы памятника представляют "чистый комплекс" ранненеолитической культуры сперрингс, в ранней ее фазе (с керамикой стиля I: I) (С.И.Руденко. Отчет об исследованиях 1961 г., Дневник Р.В. Козыревой в архиве ИИМК РАН) (Лапшин 1995: №1558; Герасимов и др. 2003: №28). Памятник расположен примерно в 150 м к востоку от трассы обследования.

ОАН «Черничное 2». Стоянка расположена на левом берегу р. Гороховки в 1,7 км к северо-западу от д. Черничное и в 1,9 км от стоянки Черничное 1, открытой в 1961 г. Р.В. Козыревой. Стоянка открыта в 2005 г. С.Н. Лисициным. Она приурочена к литориновой террасе с абсолютной высотой порядка 17 м над уровнем моря. Подъемный материал был обнаружен на комьях земли с корней упавшего дерева. Находки включали 4 сланцевых и 3 кварцевых отщепа без вторичной обработки. Керамические изделия состояли из 7 фрагментов рыхлой на ощупь керамики с орнаментацией в виде линейных насечек и ямок. Толщина керамики 0,7-1,2 см, отощитель - органического происхождения. Керамика относится к культуре сперрингс. Неожиданной находкой был обломок керамической поделки неясных очертаний, которая сформована в виде округлого слегка уплощенного предмета. Изделие явно было частью какой-то более крупной керамической формы, т.к. на торце видено место отлома. Назначение данного изделия неизвестно. Стоянка Черничное-2 по геоморфологическим условиям датируется рубежом раннего и среднего неолита в диапазоне 6-5,5 тыс.л.н. и относится к культуре сперрингс. Судя по наличию в просмотренном песке древесного угля и 8 фрагментов кальцинированных костей, сохранность культурного слоя хорошая (С.Н. Лисицин Отчет о разведках каменного века в Выборгском и Кингисеппском районах Ленинградской области в 2005 г.). В 2022 г. экспедицией ИИМК РАН под руководством А. Ю. Городилова проведены работы по уточнению границ памятника. Памятник расположен примерно в 150 м к востоку от трассы обследования.

ОАН «Токарево 3». Стоянка открыта разведкой С.Н. Лисицына 2002 г., связана с западной оконечностью песчаного всхолмления левого берега

р. Гороховки, поверхность памятника находится на отметках около 15 м над уровнем моря. Стратиграфия зачистки: 0 - 6 см - боровой песок, 6-14 см - светлый, палевый песок со следами гумусированности, 14- 20 см и ниже - рыжий крупнозернистый песок, по верхнему контакту местами прокаленный, с угольками. Развитой неолит, культура гребенчато-ямочной керамики (Герасимов 2003: № 31). Памятник расположен в 150 м к северу от трассы обследования.

Кроме того, в письме Комитета по сохранению культурного наследия Ленинградской области № 01-09-1195/2023-0-1 от 10.03.2023 г., указан расположенный в непосредственной близости от границ испрашиваемого земельного участка объект археологического наследия: **«Местонахождение Токарево 4 (Johannes-18 Kaijala Kankaanmaki)»** по адресу: д. Токарево, СЗ окраина, у дорожной развилки, правый берег р. Гороховка (ЮВ окраина песчаного всхолмления h у. м. Акт постановки на учет № 94/д от 10 декабря 2010 года. Согласно анализу архивных данных, ОАН расположен в 1,8 км к северу от территории обследования.

Выводы

Трасса проектируемого газопровода проходит по территориям, на которых известны многочисленные стоянки каменного века и отдельные памятники более позднего времени. Наибольшее количество стоянок известно в долине р. Гороховка и р. Ермиловка, однако часть стоянок расположена не на берегу современных рек, а на древних береговых террасах. На территории обследования возможно также нахождение новых стоянок каменного века, поскольку она пересекает долины рек Гороховка и Ермиловка, а также древние террасы, к которым могли быть приурочены поселения каменного века.

2. ФИЗИКО-ГЕОГРАФИЧЕСКАЯ ХАРАКТЕРИСТИКА РАЙОНА РАБОТ

Район исследования расположен в северной части западной прибрежной зоны Карельского перешейка, у восточной оконечности Финского залива, который является частью Балтийского бассейна. Береговая линия защищена от открытого моря крупными островами.

Современный рельеф Карельского перешейка сформировался в период последнего оледенения и в послеледниковое время. От последнего оледенения остался сильно изрезанный моренный рельеф во внутренних районах без следов значительного накопления осадочных пород (Герасимов, 2012).

На протяжении всего голоцена в результате изостатического поднятия земной коры территория перешейка испытывала перекос с градиентом, растущим по направлению условно юго-восток – северо-запад. Участки поверхности, имевшие в определённый момент прошлого одинаковую высоту над уровнем моря, в настоящее время расположены на разных высотных отметках – более высоких в северо-западной части, и меньших в юго-восточной. Градиент перекоса максимален для начала голоцена, и уменьшается по мере приближения к современности. Изостатическое поднятие стало причиной серьёзных перестроек гидрографической сети региона.

Археологические памятники являются важнейшими источниками для изучения древних береговых линий. Располагавшиеся на берегу единого водоёма древние стоянки маркируют максимально возможный уровень воды на время своего существования. Фазы трансгрессий характеризуются выявляемыми в разрезах памятников археологически стерильными прослойками. Расположенные на разных высотах синхронные памятники, во время своего функционирования находившиеся на берегу одного и того же водоёма, при должной оценке их геоморфологического положения, используются для расчета градиента изостатического поднятия в определённые хронологические интервалы.

В промежутке 10 200 - 9500 лет до н.э. (10 400-10 000 л.н.), во время формирования гряды Сяльпуселькя, большая часть Карельского перешейка была покрыта водами Балтийского ледникового озера. Прорыв вод Балтийского ледникового озера у г. Биллинген в Центральной Швеции около 9500 лет до н.э. привёл к его катастрофическому спуску до уровня мирового океана (стадия Иольдиевого моря). В результате изостатического поднятия Балтика была отделена от океана порогом стока. Началась стадия пресноводного Анцилового озера, датируемая 8700-8200 лет до н.э. (9400-9000 л.н.). Продолжение поднятия порога стока привело к началу новой трансгрессивной фазы Балтики - анциловой трансгрессии. В ходе неё уровень воды в Анциловом озере превысил уровень порога стока Хейнийокского пролива, и Ладожское озеро вновь соединилось с акваторией Балтики. Максимум Анциловой трансгрессии приходится на промежуток 8500-8300 лет до н.э. (9300-9100 л.н.). Градиент перекоса в это время составляет около 34 см/км.

После 8300 лет до н.э. Анциловое озеро находит сток через Датские проливы. В пределах 7200 – 6800 лет до н.э. (8200-7900 лн) уровни Балтики и мирового океана выровнялись, и в акваторию проникла солёная вода. С этого момента наступает стадия Литоринового моря. Уровень Ладожского озера, ограниченный порогом стока Ветокаллио, очевидно, стабилизировался несколько раньше.

Максимум трансгрессии Литоринового моря (литориновой трансгрессии) фиксируется в промежутке от 5500 до 4800 лет до н.э. (6500-5900 л.н.), после чего уровень моря постепенно понижался. Градиент перекоса для того периода можно оценить примерно в 8 см/км. Подпор стока Хейнийокского пролива вызвал повышение уровня воды во всей системе, включая Ладожское озеро.

Изостатическое поднятие вызвало перекос ванн крупнейших водоёмов региона. Около 3700 лет до н.э. (5000 л.н.) произошёл прорыв в южном направлении вод озера Сайма, прежде стекавших непосредственно в море. С тех пор сток Саймы осуществляется через образовавшуюся реку Вуокса в Ладожское озеро. Это событие, вероятно, по причине своей кратковременности,

не отражено в донных отложениях озёр бассейна Ладоги. В то же время, в Приладожье Сайменский прорыв отчётливо зафиксирован в разрезах многих археологических памятников (Герасимов, 2006).

Повышение вследствие изостатического поднятия порога стока Хейнийокского пролива и существенное увеличение водосбора Ладоги после образования р. Вуоксы вызвали длительную по времени Ладожскую трансгрессию. Перекос ванны Ладожского озера стал причиной перелива воды из глубоководной северной в мелководную южную часть, в результате чего оказались затоплены значительные территории в Южном Приладожье.

Ладожская трансгрессия достигла своей кульминации около 1200 лет до н.э. (3000 л.н.), после чего в южной части Карельского перешейка образовалась река Нева. Резкое понижение уровня Ладоги, вероятно, вызвало серьезную перестройку природной обстановки, прежде всего в приладожской части перешейка.

В настоящее время Карельский перешеек расположен в зоне тайги южного типа. Песчаные террасы и флювиогляциальные образования заняты в значительной степени боровыми лесами, в которых расположены практически все известные к настоящему времени стоянки человека каменного века на Карельском перешейке и сопредельных территория. Это может объясняться хорошей дренируемостью почв, предпочитаемых сосновыми сообществами. На памятниках, культурные слои которых не перекрыты водными наносами, практически не наблюдается признаков почвообразования. Находки и древние искусственные земляные структуры выявляются буквально с первых сантиметров поверхности. Поскольку минимальное почвообразование характерно именно для сообществ сосновых лесов, можно предполагать, что и древние поселения располагались в сходном растительном окружении (Герасимов, 2012).

3. МЕТОДИКА ПОЛЕВЫХ ИССЛЕДОВАНИЙ

В рамках работ по проведению научного обследования (археологическая разведка) земельного участка по объекту: «Межпоселковый газопровод от ГРС «Выборгская целлюлоза-2» - п. Токарево - п. Черничное - п. Дятлово Выборгского района Ленинградской области» проводилось визуальное обследование объекта и закладка археологических шурфов и зачисток.

Полевые археологические исследования проводились в соответствии с методическими указаниями и требованиями «Положения о порядке проведения археологических полевых работ и составления научной отчетной документации», утвержденного постановлением Бюро Отделения историко-филологических наук Российской академии наук № 15 от 12 апреля 2023 г.

Основная задача проведения археологических исследований на площади планируемого строительства и окружающей территории заключалась в выявлении и фиксации археологических (исторических) памятников, культурных слоев, конструкций и сооружений, сборе и исследовании археологического материала.

Полевые работы включали в себя:

- визуальный осмотр указанной в договоре территории, поиск подъемного материала;
- описание исследуемой территории и ее фотофиксация;
- разбивку археологических шурфов;
- привязка археологических шурфов к ситуационному плану исследуемой территории;
- выборку культурных напластований из шурфов по слоям;
- выявление и изучение археологического материала по слоям;
- фотофиксацию процесса работ;
- фотофиксацию стенок и планиграфии шурфов;
- описание ландшафтной характеристики обнаруженных объектов и фиксация их современного состояния;
- ведение полевой документации;

- рекультивацию шурфов.

Применялся стандартный набор методов, используемых при археологических разведках: предварительные архивно-библиографические изыскания, визуальный осмотр местности, осмотр обнажений культурного слоя, поиск подъемного материала, шурфовка. Натурные полевые исследования проводились в виде осуществления пеших маршрутов на территории земельного участка. В качестве осевой линии использовались границы проектируемого объекта, предоставленные заказчиком. В ходе проведения обследования проводилась фотофиксация территории.

При прохождении маршрутов с целью обнаружения выходов культурного слоя и артефактов осматривались встречающиеся обнажения грунта естественного и антропогенного происхождения. На перспективных для обнаружения памятников археологии участках производилась закладка шурфов, ориентированного по сторонам света, направленного на поиск культурного слоя и древних артефактов. Количество и место расположения шурфов было обусловлено геоморфологическим состоянием местности и степенью освоенности обследуемой территории, и определялось с таким расчетом, чтобы обеспечить полное выявление и определение границ всех объектов археологического наследия, попадающих в пределы обследуемых земельных участков, с учетом существующих методических рекомендаций 1 шурф на 1 км (при обследовании линейных земельных участков).

Местность, в которой проводились исследования – прибрежная зона Финского залива – имеет сложную гидрографическую историю, связанную с изостатическим поднятием Фенноскандинавского щита и значительными изменениями уровня воды на протяжении голоцена, в связи с чем, следы поселений и иных археологических памятников могут быть связаны не только с существующей береговой линией, но и с древними террасами, дюнами, берегами палеоводоемов и иными геологическими формациями. При обследовании подобным местам, маркирующим берега палеоводоемов, на высотных отметках 15-25 м БС уделялось повышенное внимание.

Шурфы закладывались на перспективных для обнаружения памятников археологии местах, исключая хозяйственно-освоенные участки трассы. В ходе работ были заложены 48 разведывательных шурфов и зачисток различных размеров (1х1 м и 2х2 м) общей площадью 70 кв. м с целью выявления объектов культурного наследия на территории обследования. Разборка грунта в процессе шурфовки производилась вручную по стратиграфическим слоям с разнородными культурными прослойками и соответствующим им общим планиграфическим горизонтам фиксации. Для выявления структуры плотных поверхностей и удаления грунта в стесненных условиях при расчистке использовались щетки, кисти и совки. Глубина шурфа включала всю толщу напластований до материка. Все разведочные шурфы, документировались, в том числе фотографически, и фиксировались дневниковыми записями.

Для картирования рекогносцировочных шурфов, выявленных объектов и общевидовых фотографий ландшафтной ситуации использованы имеющиеся в распоряжении экспедиции растровые карты масштаба 1:50000 и 1:100000 в формате JPG, а также топографический план масштаба 1:500 в формате DWG, предоставленный заказчиком. Местоположение всех шурфов фиксировалось с помощью портативных GPS-Глонасс навигаторов Garmin Montana 60 туристического класса; на расположенных на территории зоны производства работ объектах археологического наследия геодезические работы проводились с использованием системы спутникового позиционирования EPOCH геодезического класса точности.

Для уточнения границ расположенных в зоне обследования объектов археологического наследия на их территории были заложены шурфы.

В процессе разведки для каждого такого объекта археологического наследия выполнены:

а) описание, включающее географическое положение, привязку к близлежащим водоемам и (или) населенным пунктам, современному административному делению субъектов Российской Федерации; характеристику рельефа, топографических особенностей и географические координаты.

б) ситуационный план местности, детально характеризующий место расположения объекта археологического наследия и имеющие конкретные, легко находимые на местности ориентиры.

в) топографический инструментальный план объекта археологического наследия, охватывающий территорию, необходимую для понимания геоморфологической ситуации, с рельефом, переданным горизонталями, отражающими все особенности объекта археологического наследия и окружающей местности. На план нанесены границы объекта археологического наследия, растительные зоны, строения, все повреждения поверхности, все раскопы, шурфы и зачистки, произведенные ранее и в отчетном сезоне, привязки (направление, расстояние) к ближайшему населенному пункту и водотоку или водоему.

г) фотографическая фиксация объекта археологического наследия, полно и точно передающая особенности рельефа и топографическую ситуацию.

д) составление полевой описи археологических предметов, происходящих из шурфов, зачисток, сборов с поверхности, содержащей данные о каждой находке.

Весь материал, обнаруженный в процессе разведок и характеризующий обследуемый объект археологического наследия, был собран, снабжен этикетками с точным обозначением места и условий находки и занесен в полевую опись.

Географические координаты (широта, долгота), определенные в зависимости от внешних условий приема с точностью 5-20 м с помощью встроенных в геоинформационную систему QGIS программных алгоритмов переведены в местную систему координат МСК-47 зона 1 (Ленинградская область). Закладка всех шурфов сопровождалась описательной, графической и фотографической фиксацией с использованием цифровых зеркальных фотокамер Canon EOS 1100 D и Canon EOS 60 D. Для указания масштаба и ориентации по сторонам света при фотографировании использовался набор телескопических реек длиной 5 м с сантиметровыми делениями. Все высотные отметки на планах

и разрезах представлены в Балтийской системе высот (далее БС). После окончания разведочных работ все шурфы и зачистки были рекультивированы, что подтверждается фотографически.

4. ПОЛЕВЫЕ ИССЛЕДОВАНИЯ

Территория, отводимая под проектирование объекта «Межпоселковый газопровод от ГРС «Выборгская целлюлоза-2» - п. Токарево - п. Черничное - п. Дятлово Выборгского района Ленинградской области» находится в западной части Выборгского района. Общая длина проектируемой трассы составляет 16,4 км при ширине полосы отвода не более 20 м (рис. 1–6). Обследование трассы начато с обхода п. Черничное – наиболее перспективного участка с точки зрения обнаружения объектов археологического обследования. Протяженность участка небольшая – 1,3 км. Несмотря на это, здесь трасса дважды пересекает р. Гороховка, протекающую по дну палеозалива Литоринового моря. Также к северу от реки трасса проходит вдоль террасовых уровней 18–22 м БС. При обследовании данного отрезка трассы были найдены три объекта археологического наследия: **«Черничное 3. Поселение», «Черничное 4. Поселение», «Черничное 5. Стоянка»**.

4.1. ОАН «Черничное 3. Поселение»

Поселение расположено на левом берегу р. Гороховка, в 0,1 км к востоку от поворота на «Ранчо Белый шиповник» по Березовой улице и в 30 м к югу от уреза воды в р. Гороховка. Берег в данном месте уступообразный. На высоте около 10 м над рекой, присутствует небольшая площадка, на которой заложено девять шурфов (1–9), в шести из которых найдены артефакты и объекты каменного века (рис. 7–16).

Шурф 1 (рис. 17–27). Размеры шурфа 1х1 м, глубина 0,35 м. Шурф расположен в центральной части поселения, на расстоянии 40 м к юго-западу от уреза воды в реке, на ровной площадке, ограниченной с севера обрывом берега, а с юга – склоном моренной гряды, на высоте 17,5 м БС.

В шурфе прослежена следующая стратиграфия:

Горизонт	Слой	Мощность (м)
1	Лесная подстилка	0,02
2	Гумусовый слой	0,1
3	Песок красный (культурный слой)	0,2

4	Песок светло-желтый (почвообразующая порода)	0,1 и ниже

На глубине 0,15 м от дневной поверхности в северной части шурфа был расчищен слабозаглубленный очаг, сделанный из уложенных вплотную друг к другу небольших (до 10–15 см в поперечнике) галек, имеющих следы температурного раскалывания. Общие габариты очага неизвестны, поскольку значительная его часть расположена за пределами шурфа. Пространство между камней и к югу от очага было заполнено серым углистым песком и красным песком с большим количеством кальцинированных костей. Всего в шурфе найдено 316 небольших костных фрагментов (рис. 28:30). Кроме костей в шурфе найдено 68 кварцевых отщепов и чешуек, 18 порфиритовых отщепов и фрагмент плитки из песчаника (рис. 28: 12–29). Керамический материал представлен 17-ю мелкими фрагментами. Все они выполнены из формовочной массы с минеральной примесью (песок, дресва), форма сосудов не реконструируется. На трех фрагментах присутствует орнамент из параллельных вертикальных зигзагов, состоящих из оттисков продолговатого штампа. Подобный орнамент характерен для ранненеолитической керамики сперрингс, распространенной на данной территории в V тыс. до н. э.

Дальнейшие исследования в шурфе не проводились, чтобы не нарушать целостность выявленного очага, который с высокой долей вероятности расположен в жилище. Шурф был законсервирован, чтобы продолжить исследование в ходе стационарных раскопок.

Шурф 2 (рис. 29–32). Размеры шурфа 1х1 м, глубина 0,3 м. Шурф расположен к югу от поселения, на расстоянии 60 м к юго-западу от уреза воды в реке и на расстоянии 22 м к юго-западу от шурфа 1, на склоне моренной гряды, на высоте – 20,5 м БС.

В шурфе прослежена следующая стратиграфия:

Горизонт	Слой	Мощность (м)
1	Лесная подстилка	0,02
2	Гумусовый слой	0,05
3	Песок белесый (горизонт вымывания)	0,03

4	Песок коричневый (горизонт вмывания)	0,03
5	Песок желтый с галькой и валунами (почвообразующая порода)	0,15 и ниже

Археологические находки и литологически выраженный культурный слой в шурфе отсутствуют. По окончании работ шурф был рекультивирован.

Шурф 3 (рис. 33–48). Размеры шурфа 1х1 м, глубина 0,7 м. Шурф расположен в центральной части поселения, на расстоянии 40 м к юго-западу от уреза воды в реке, на ровной площадке, ограниченной с севера обрывом берега, а с юга – склоном моренной гряды, в 15 м к юго-востоку от шурфа 1, на высоте 18,1 м БС.

В шурфе прослежена следующая стратиграфия:

Горизонт	Слой	Мощность (м)
1	Лесная подстилка	0,02
2	Гумусовый слой	0,05
3	Песок белесый (горизонт вымывания)	0,05
4	Песок красный (культурный слой)	0,25
5	Песок светло-желтый (почвообразующая порода)	0,35 и ниже

В шурфе зафиксировано два горизонта обитания: верхний культурный слой представлен красным песком – его мощность составляет 0,25 м. В данном слое найдено 42 фрагмента кальцинированных костей, 26 кварцевых отщепов и чешуек и 8 порфиритовых отщепов. Кроме того, в шурфе обнаружено два фрагмента керамики, сделанных из формовочной массы с минеральной (песок) и органической (раковина) примесью. Один из них – фрагмент венчика сосуда. Венчик прямой, П-образный в профиль, по срезу венчика и под ним нанесен орнамент из параллельных оттисков «шнура, намотанного на палочку» (рис. 49:1–11). После разбора верхнего культурного слоя в шурфе была произведена зачистка по нижележащему слою светло-желтого песка на отметках 17,75 м БС. На кровле данного слоя в юго-восточной части шурфа прослежен аморфный контур заглубленного в материк объекта (1), заполненного темно-серым углистым песком с примесью термически расколотых камней. Общие габариты

объекта 1 не известны, так как значительная его часть расположена за пределами шурфа (рис. 38–40). Поскольку характер объекта при зачистке по кровле светло-желтого песка оказался не ясен, было принято решение частично разобрать объект в пределах шурфа. При выборке заполнения объекта на глубину до 15 см, его характер проявился чуть лучше. Выяснилось, что в пределах шурфа расположен северо-западный угол, видимо, значительного по площади котлована, имеющего отвесные стенки и насыщенное находками заполнение (рис. 41–43). В заполнении котлована найдено 7 фрагментов кварцевого дебитажа и 21 фрагмент кальцинированной кости (рис. 49:12–14). Зафиксированные отвесные стенки и почти прямой угол котлована объекта 1 могут быть с высокой долей вероятности интерпретированы как угол заглубленной постройки (жилища). На данном этапе было принято решение остановить работы в шурфе и законсервировать его, чтобы исследовать позже в ходе стационарных раскопок.

Шурф 4 (рис. 50–59). Размеры шурфа 1х1 м, глубина 0,6 м. Шурф расположен в центральной части поселения, на расстоянии 45 м к юго-западу от уреза воды в реке, на слабопонижающейся в сторону реки площадке, ограниченной с севера обрывом берега, а с юга – склоном моренной гряды, в 17 м к западу от шурфа 1, на высоте 18 м БС.

В шурфе прослежена следующая стратиграфия:

Горизонт	Слой	Мощность (м)
1	Лесная подстилка	0,02
2	Гумусовый слой	0,05
3	Песок белесый (горизонт вымывания)	0,05
4	Песок красный (культурный слой)	0,25
5	Песок черный углистый	0,05
6	Песок светло-желтый (почвообразующая порода)	0,35 и ниже

В шурфе 4, как и в шурфе 3, зафиксировано два горизонта обитания: верхний культурный слой представлен красным песком – его мощность составляет 0,25 м. В данном слое найдено 2 фрагмента кальцинированных костей, 7 кварцевых отщепов и чешуек и 4 порфиритовых отщепа и чешуйки

(рис. 60:1–5). Нижний культурный слой представлен линзой темно-серого углистого песка, мощность которого достигает 5 см. Находок в данном слое не обнаружено.

Шурф 5 (рис. 61–64). Размеры шурфа 1х1 м, глубина 0,8 м. Шурф расположен в западной части поселения, на расстоянии 50 м к юго-западу от уреза воды в реке, на слабопонижающейся в сторону реки площадке, ограниченной с севера обрывом берега, в 35 м к северо-западу от шурфа 1, на высоте – 18 м БС.

В шурфе прослежена следующая стратиграфия:

Горизонт	Слой	Мощность (м)
1	Лесная подстилка	0,02
2	Гумусовый слой	0,1
3	Песок желтый мешаный с линзами гумуса и белесого песка	0,7
4	Песок светло-желтый (почвообразующая порода)	0,2 и ниже

Большая часть шурфа занята выворотнем, в ходе образования которого произошло смешение естественной почвенной колонки. Выраженный культурный слой не зафиксирован. В слое желтого мешаного песка найден один кварцевый отщеп (рис. 60: 6). Слабая насыщенность слоя артефактами вкупе с отсутствием литологически выраженных слоев свидетельствуют о том, что шурф расположен на окраине поселения.

Шурф 6 (рис. 65–68). Размеры шурфа 1х1 м, глубина 0,45 м. Шурф расположен к западу от поселения, на расстоянии 50 м к юго-западу от уреза воды в реке и на расстоянии 51 м к северо-западу от шурфа 1, на ровной площадке, на высоте 17 м БС.

В шурфе прослежена следующая стратиграфия:

Горизонт	Слой	Мощность (м)
1	Лесная подстилка	0,02
2	Гумусовый слой	0,05
3	Песок белесый с линзами гумуса (горизонт вымывания)	0,03
4	Песок светло-коричневый (горизонт вмывания)	0,1

5	Песок желтый (почвообразующая порода)	0,15 и ниже

Археологические находки и литологически выраженный культурный слой в шурфе отсутствуют. По окончании работ шурф был рекультивирован.

Шурф 7 (рис. 69–76). Размеры шурфа 1х1 м, глубина 0,6 м. Шурф расположен в северной части поселения, на расстоянии 35 м к юго-западу от уреза воды в реке, на склоне берега, в 17 м к востоку от шурфа 1, на высоте 15,5 м БС.

В шурфе прослежена следующая стратиграфия:

Горизонт	Слой	Мощность (м)
1	Лесная подстилка	0,02
2	Гумусовый слой	0,15
3	Песок белесый (горизонт вымывания)	0,05
4	Песок красный с галькой (культурный слой)	0,25
5	Песок желтый (почвообразующая порода)	0,15 и ниже

В шурфе, в слое красного песка найден фрагмент кальцинированной кости и два кварцевых отщепа (рис. 60: 8, 10).

Шурф 8 (рис. 77–80). Размеры шурфа 1х1 м, глубина 0,35 м. Шурф расположен в восточной части поселения, на расстоянии 45 м к юго-западу от уреза воды в реке, на слабопонижающейся в сторону реки площадке, ограниченной с севера обрывом берега, в 40 м к юго-западу от шурфа 1, на высоте 20 м БС.

В шурфе прослежена следующая стратиграфия:

Горизонт	Слой	Мощность (м)
1	Лесная подстилка	0,02
2	Гумусовый слой	0,1
3	Песок белесый с галькой и валунами (горизонт вымывания)	0,05
4	Песок коричневый с ортзандами, галькой и валунами (горизонт вмывания)	0,03
5	Песок коричневый с галькой и валунами (почвообразующая порода)	0,1 и ниже

В шурфе, в слое коричневого песка найден кварцевый отщеп (рис. 60: 9). Слабая насыщенность слоя артефактами вкупе с отсутствием литологически

выраженных слоев свидетельствуют о том, что шурф расположен на окраине поселения.

Шурф 9 (рис. 81–84). Размеры шурфа 1х1 м, глубина 0,35 м. Шурф расположен к югу от поселения, на расстоянии 65 м к юго-западу от уреза воды в реке и на расстоянии 22 м к юго-востоку от шурфа 1, на склоне, на высоте 20,5 м БС.

В шурфе прослежена следующая стратиграфия:

Горизонт	Слой	Мощность (м)
1	Лесная подстилка	0,02
2	Гумусовый слой	0,05
3	Песок белесый с галькой (горизонт вымывания)	0,03
4	Песок коричневый с галькой и валунами (горизонт вмывания)	0,1
5	Песок желтый с галькой и валунами (почвообразующая порода)	0,15 и ниже

Археологические находки и литологически выраженный культурный слой в шурфе отсутствуют. По окончании работ шурф был рекультивирован.

Зачистка 10 (рис. 85–88). Длина зачистки 2 м, глубина 0,9 м. Зачищен борт заброшенного карьера. Зачистка расположена к западу от поселения, на расстоянии 100 м к юго-западу от уреза воды в реке и на расстоянии 80 м к западу от шурфа 1, на высоте 21 м БС.

В зачистке прослежена следующая стратиграфия:

Горизонт	Слой	Мощность (м)
1	Лесная подстилка	0,02
2	Гумусовый слой	0,3
3	Песок белесый (горизонт вымывания)	0,1
4	Песок коричневый (горизонт вмывания)	0,15
5	Песок желтый (почвообразующая порода)	0,35 и ниже

Археологические находки и литологически выраженный культурный слой при зачистке не обнаружены. По окончании работ зачистка была рекультивирована. Полученные при шурфовке данные позволяют в общих чертах описать характер обнаруженного объекта.

Название ОАН: «Черничное 3. Поселение».

Местоположение ОАН: Ленинградская область, Выборгский район, Советское городское поселение, пос. Черничное, в 35 м к северу от Березовой улицы, в 0,1 км к востоку от поворота на «Ранчо Белый шиповник», на левом берегу р. Гороховка, в 25 м к югу от уреза воды, на ровной площадке, ограниченной с севера обрывом берега, а с юга – склоном моренной гряды, на высоте 17–19 м БС.

Характеристика памятника. На памятнике зафиксировано два горизонта обитания: верхний культурный слой представлен красным песком – его мощность достигает 0,25 м. С ним связан выложенный камнем очаг 1, расчищенный в шурфе 1. Слой присутствует во всех шурфах, заложенных в центральной части памятника (1, 3, 4, 7). По находкам керамики, сделанным в шурфах 1 и 3 слой можно датировать периодом неолита (V–III тыс. до н. э.). Каменные артефакты, происходящие из данного слоя, представлены кварцевым и порфиритовым дебитажем, фрагментом шлифовальной плиты. Более ранний культурный слой, найденный в шурфах 3 и 4, представлен темно-серым углистым песком. Мощность его меньше – до 5 см. С ним связан котлован объекта 1 (заглубленного жилища?), зафиксированный в шурфе 3. В данном слое не обнаружено керамики, а технология расщепления камня основана на кварцевом сырье. Данный слой может относится к периоду позднего мезолита или раннего неолита (VI–V тыс. до н. э.).

Датировка памятника. Поздний мезолит – неолит (VI–III тыс. до н. э.).

Описание границ памятника. Территория ОАН представляет собой прямоугольник размерами 84х23 м. Площадь ОАН составляет 1887 кв. м., периметр границ 212 м. Территория ограничена следующими поворотными точками (МСК 47 зона 1 Ленинградская область):

№	E	N
1	1298495.95	499030.5
2	1298571.92	498996.59
3	1298563.21	498975.51
4	1298486.49	499010.34

Согласно картографическим материалам, предоставленным заказчиком работ, землеотвод под проектируемый газопровод проходит по центральной части поселения.

Далее трасса проектируемого газопровода пересекает р. Гороховка. Река здесь образует мыс, на первой надпойменной террасе на котором были заложены шурфы 11 и 12.

Шурф 11 (рис. 89–92). Размеры шурфа 1х1 м, глубина 0,45 м. Шурф расположен на правом берегу р. Гороховка, на мысу напротив поселения Черничное 3, на высоте 12 м БС.

В шурфе прослежена следующая стратиграфия:

Горизонт	Слой	Мощность (м)
1	Лесная подстилка	0,02
2	Супесь коричневая гумусированная мешаная (пахотный слой)	0,3
3	Супесь светло-желтая слоистая (почвообразующая порода)	0,15 и ниже

Археологические находки и литологически выраженный культурный слой в шурфе отсутствуют. По окончании работ шурф был рекультивирован.

Шурф 12 (рис. 93–96). Размеры шурфа 1х1 м, глубина 0,45 м. Шурф расположен на правом берегу р. Гороховка, на мысу напротив поселения Черничное 3, на высоте 12,5 м БС.

В шурфе прослежена следующая стратиграфия:

Горизонт	Слой	Мощность (м)
1	Лесная подстилка	0,02
2	Супесь коричневая гумусированная мешаная (пахотный слой)	0,2
3	Глина серая слоистая (почвообразующая порода)	0,15 и ниже

Археологические находки и литологически выраженный культурный слой в шурфе отсутствуют. По окончании работ шурф был рекультивирован.

4.2. ОАН «Черничное 4. Поселение»

На правом берегу р. Гороховки трасса проектируемого газопровода проходит по второй надпойменной террасе, при обследовании которой найдено

поселение Черничное 4. Поселение расположено на правом берегу р. Гороховка, в 0,2 км к северо-востоку от поворота на «Ранчо Белый шиповник» по Березовой улице и в 60 м к северу от уреза воды в р. Гороховка. Здесь, на высоте около 10 м над рекой, присутствует площадка, на которой заложено шесть шурфов (13–18), в четырех из которых (13–15, 18) найдены артефакты и объекты каменного века (рис. 97–100).

Шурф 13 (рис. 101–112). Размеры шурфа 1х1 м, глубина 0,65 м. Шурф расположен в западной части поселения, на расстоянии 70 м к северо-востоку от уреза воды в реке, на ровной площадке, ограниченной с юга обрывом берега, на высоте 17,5 м БС.

В шурфе прослежена следующая стратиграфия:

Горизонт	Слой	Мощность (м)
1	Лесная подстилка	0,02
2	Гумусовый слой	0,1
3	Песок красный (культурный слой)	0,3
4	Песок светло-желтый (почвообразующая порода)	0,15 и ниже

В шурфе, как и на поселении Черничное 3, зафиксировано два горизонта обитания: верхний культурный слой также представлен красным песком – его мощность составляет 0,3 м. В данном слое найден фрагмент кальцинированной кости, 10 кварцевых отщепов и 4 порфиритовых отщепа. (рис. 102–104, 113:1–4). После разбора верхнего культурного слоя в шурфе была произведена зачистка по нижележащему слою светло-желтого песка на отметках 17 м БС. На кровле данного слоя в южной части шурфа прослежен четкий контур заглубленного в материк объекта (1), заполненного темно-серым углистым песком. Общие габариты объекта 1 не известны, так как значительная его часть расположена за пределами шурфа, в пределах шурфа расположен северный борт котлована, пространство внутри которого заполнено темно-серым углистым песком (рис. 105–107). С высокой долей вероятности объект 1 может быть интерпретирован как заглубленная постройка (жилища). На данном этапе было принято решение

остановить работы в шурфе и законсервировать его, чтобы исследовать позже в ходе стационарных раскопок.

Шурф 14 (рис. 114–121). Размеры шурфа 1х1 м, глубина 0,6 м. Шурф расположен в западной части поселения, на расстоянии 70 м к северо-востоку от уреза воды в реке, на ровной площадке, ограниченной с юга обрывом берега, в 20 м к востоку от шурфа 13, на высоте 17,5 м БС.

В шурфе прослежена следующая стратиграфия:

Горизонт	Слой	Мощность (м)
1	Лиственный опад	0,02
2	Супесь темно-серая гумусированная мешаная (пахотный слой)	0,35
3	Песок красный (культурный слой)	0,1
4	Песок светло-желтый (почвообразующая порода)	0,15 и ниже

Верхняя часть колонки почвенного профиля разрушена в ходе распашки, мощность которой достигает 0,35 м и колеей лесовозной дороги, глубина которой достигает 0,6 м от дневной поверхности. Тем не менее, в западной части шурфа сохранилась нижняя часть слоя красного песка (культурного слоя), в котором найден кварцевый отщеп (рис. 116:5). Общую изначальную мощность культурного слоя в шурфе, таким образом, установить не представляется возможным.

Шурф 15 (рис. 122–129). Размеры шурфа 1х1 м, глубина 0,75 м. Шурф расположен в центральной части поселения, на расстоянии 70 м к северо-востоку от уреза воды в реке, на ровной площадке, ограниченной с юга обрывом берега, в 40 м к востоку от шурфа 13, на высоте 17,7 м БС.

В шурфе прослежена следующая стратиграфия:

Горизонт	Слой	Мощность (м)
1	Лиственный опад	0,02
2	Супесь темно-серая гумусированная мешаная (пахотный слой)	0,4
3	Песок красный с линзами гумуса (культурный слой)	0,1
4	Песок светло-желтый (почвообразующая порода)	0,15 и ниже

Верхняя часть колонки почвенного профиля, как и в шурфе 14, разрушена в ходе распашки, мощность которой достигает 0,4 м. Нижняя часть слоя красного песка (культурного слоя) сохранилась по всей площади шурфа и имеет мощность не более 0,1 м. В данном слое найден порфиритовый отщеп (рис. 116:6). Общую изначальную мощность культурного слоя в шурфе установить не представляется возможным.

Шурф 16 (рис. 130–133). Размеры шурфа 1х1 м, глубина 0,55 м. Шурф расположен в западной части поселения, на расстоянии 50 м к востоку от уреза воды в реке, на ровной площадке, ограниченной с юга и запада обрывом берега, в 20 м к северу от шурфа 13, на высоте 17,5 м БС.

В шурфе прослежена следующая стратиграфия:

Горизонт	Слой	Мощность (м)
1	Лиственный опад	0,02
2	Гумусовый слой	0,4
3	Песок коричневый (горизонт вмывания)	0,2
4	Песок светло-желтый с гравием (почвообразующая порода)	0,15 и ниже

Археологические находки и литологически выраженный культурный слой в шурфе отсутствуют. По окончании работ шурф был рекультивирован.

Шурф 17 (рис. 134–137). Размеры шурфа 1х1 м, глубина 0,4 м. Шурф расположен в западной части поселения, на расстоянии 60 м к востоку от уреза воды в реке, на ровной площадке, ограниченной с юга и запада обрывом берега, в 20 м к северо-востоку от шурфа 13, на высоте 17,6 м БС.

В шурфе прослежена следующая стратиграфия:

Горизонт	Слой	Мощность (м)
1	Лиственный опад	0,02
2	Супесь темно-серая гумусированная (пахотный слой)	0,4
3	Песок светло-желтый с гравием (почвообразующая порода)	0,2 и ниже

Археологические находки и литологически выраженный культурный слой в шурфе отсутствуют. По окончании работ шурф был рекультивирован.

Шурф 18 (рис. 138–145). Размеры шурфа 1х1 м, глубина 0,5 м. Шурф расположен в восточной части поселения, на расстоянии 50 м к северо-востоку от уреза воды в реке, на ровной площадке, ограниченной с юга обрывом берега, в 65 м к востоку от шурфа 13, на высоте 16,9 м БС.

В шурфе прослежена следующая стратиграфия:

Горизонт	Слой	Мощность (м)
1	Лиственный опад	0,02
2	Супесь темно-серая гумусированная мешаная (пахотный слой)	0,3
3	Песок красный с гравием (культурный слой)	0,1
4	Песок желтый с гравием (почвообразующая порода)	0,15 и ниже

Верхняя часть колонки почвенного профиля, как и в шурфах 14, 15 и 16, разрушена в ходе распашки, мощность которой достигает 0,3 м. Нижняя часть слоя красного песка (культурного слоя) сохранилась по всей площади шурфа и имеет мощность не более 0,1 м. В данном слое найдены шесть кварцевых и два порфиритовых отщепа (рис. 116:7, 8). Общую изначальную мощность культурного слоя в шурфе установить не представляется возможным.

Полученные при шурфовке данные позволяют в общих чертах описать характер обнаруженного объекта.

Название ОАН: «Черничное 4. Поселение».

Местоположение ОАН: Ленинградская область, Выборгский район, Советское городское поселение, пос. Черничное, в 80 м к югу от Васильевской улицы, в 0,2 км к северо-востоку от поворота на «Ранчо Белый шиповник» по Березовой улице, на правом берегу р. Гороховка, в 60 м к северу от уреза воды, на ровной площадке, ограниченной с юга обрывом берега, на высоте 17–18 м БС.

Характеристика памятника. На памятнике, как и на поселении Черничное 3, зафиксировано два горизонта обитания: верхний культурный слой представлен красным песком – его мощность достигает 0,25 м. Объекты, связанные со слоем, не зафиксированы. Слой присутствует во всех шурфах, заложенных на памятнике части памятника (13–15, 18). В шурфах 14, 15 и 18 культурный слой сильно поврежден в ходе распашки, сохранившаяся мощность

не превышает 0,1 м. Находки, происходящие из слоя: кварцевые и порфиритовые отщепы, не представительны и не дают оснований для точной датировки слое. Более ранний объект, найденный в шурфе 13, заполнен иным слоем – темно-серым углистым песком. Мощность его неизвестна, поскольку разборка объекта не производилась, находки из объекта отсутствуют. Учитывая вышесказанное, основываясь на времени бытования расположенного рядом поселения Черничное 3 и высотных отметках памятника можно определить время существования памятника в широких границах позднего мезолита – неолита.

Датировка памятника. Поздний мезолит – неолит (VI–III тыс. до н. э.).

Описание границ памятника.

Территория ОАН представляет собой восьмиугольник размерами 90х20 м. Площадь ОАН составляет 1927 кв. м., периметр границ 225 м. Территория ограничена следующими поворотными точками (МСК 47 зона 1):

№	E	N
1	1298595.12	499133.44
2	1298641.94	499119.35
3	1298664.63	499086.79
4	1298650.62	499077.03
5	1298624.58	499104.68
6	1298577.71	499113.31
7	1298574.16	499120.28
8	1298580.27	499128.75

Согласно картографическим материалам, предоставленным заказчиком работ, землеотвод под проектируемый газопровод проходит по центральной части поселения.

4.3. ОАН «Черничное 5. Стоянка»

После прохождения поселения Черничное 4 трасса проектируемого газопровода проходит вдоль Васильевской улицы и далее в ее створе вдоль лесной дороги на восток около 0,6 км и подходит к краю 22-х метровой террасы правого берега р. Гороховки. Здесь, на ровной площадке, ограниченной с юга уступом террасы, был заложен шурф 19.

Шурф 19 (рис. 147–154). Размеры шурфа 2х2 м, глубина 0,45 м. Шурф расположен на второй надпойменной террасе правого берега р. Гороховка, на расстоянии 130 м к северу от уреза воды в реке, на всхолмлении, возвышающемся над окружающей местностью на высоту до 1 м, в 0,44 к востоку от крайних домов п. Черничное, на высоте 22,4 м БС.

В шурфе прослежена следующая стратиграфия:

Горизонт	Слой	Мощность (м)
1	Лесная подстилка	0,02
2	Гумусовый слой	0,15
3	Линзы белесого песка (горизонта вымывания)	0,05
4	Песок красно-коричневый с галькой и валунами (горизонт вмывания)	0,2
5	Песок светло-желтый с галькой и валунами (почвообразующая порода)	0,2 и ниже

В шурфе, в слое красно-коричневого песка с галькой и валунами найдено 7 порфиритовых отщепов (рис. 155).

Для определения распространения находок по территории памятника рядом с шурфом 19 было заложено еще 6 шурфов (20–25), в которых не были обнаружены находки, объекты или культурный слой.

Шурф 20 (рис. 156–159). Размеры шурфа 1х1 м, глубина 0,4 м. Шурф расположен на второй надпойменной террасе правого берега р. Гороховка, на расстоянии 140 м к северу от уреза воды в реке, у подножия всхолмления, на котором расположен шурф 19, в 20 м к западу от последнего, на высоте 21,5 м БС.

В шурфе прослежена следующая стратиграфия:

Горизонт	Слой	Мощность (м)
1	Лесная подстилка	0,02
2	Гумусовый слой	0,15
3	Линзы белесого песка (горизонта вымывания)	0,05
4	Песок красно-коричневый (горизонт вмывания)	0,15
5	Песок желтый (почвообразующая порода)	0,1 и ниже

Археологические находки и литологически выраженный культурный слой в шурфе отсутствуют. По окончании работ шурф был рекультивирован.

Шурф 21 (рис. 160–163). Размеры шурфа 1х1 м, глубина 0,45 м. Шурф расположен на второй надпойменной террасе правого берега р. Гороховка, на расстоянии 130 м к северу от уреза воды в реке, у всхолмления, на котором расположен шурф 19, в 45 м к западу от последнего, на высоте 21,5 м БС.

В шурфе прослежена следующая стратиграфия:

Горизонт	Слой	Мощность (м)
1	Лесная подстилка	0,02
2	Гумусовый слой	0,15
3	Линзы белесого песка (горизонта вымывания)	0,05
4	Песок красно-коричневый с галькой и валунами (горизонт вмывания)	0,15
5	Песок желтый с галькой и валунами (почвообразующая порода)	0,1 и ниже

Археологические находки и литологически выраженный культурный слой в шурфе отсутствуют. По окончании работ шурф был рекультивирован.

Шурф 22 (рис. 164–167). Размеры шурфа 1х1 м, глубина 0,45 м. Шурф расположен на второй надпойменной террасе правого берега р. Гороховка, на расстоянии 125 м к северу от уреза воды в реке, у подножия всхолмления, на котором расположен шурф 19, в 25 м к востоку от последнего, на высоте 21,5 м БС.

В шурфе прослежена следующая стратиграфия:

Горизонт	Слой	Мощность (м)
1	Лесная подстилка	0,02
2	Гумусовый слой мешаный	0,25
3	Песок желтый (почвообразующая порода)	0,2 и ниже

Археологические находки и литологически выраженный культурный слой в шурфе отсутствуют. По окончании работ шурф был рекультивирован.

Шурф 23 (рис. 168–171). Размеры шурфа 1х1 м, глубина 0,5 м. Шурф расположен на второй надпойменной террасе правого берега р. Гороховка, на расстоянии 110 м к северу от уреза воды в реке, у подножия всхолмления, на котором расположен шурф 19, в 25 м к югу от последнего, на высоте 21,5 м БС.

В шурфе прослежена следующая стратиграфия:

Горизонт	Слой	Мощность (м)
1	Лесная подстилка	0,02
2	Гумусовый слой	0,25
3	Линзы белесого песка (горизонта вымывания)	0,05
4	Песок коричневый с галькой и валунами (горизонт вмывания)	0,05
5	Песок желтый с галькой и валунами (почвообразующая порода)	0,1 и ниже

Археологические находки и литологически выраженный культурный слой в шурфе отсутствуют. По окончании работ шурф был рекультивирован.

Шурф 24 (рис. 172–175). Размеры шурфа 1х1 м, глубина 0,35 м. Шурф расположен на второй надпойменной террасе правого берега р. Гороховка, на расстоянии 115 м к северу от уреза воды в реке, в 70 м к востоку от шурфа 19, на высоте 21 м БС.

В шурфе прослежена следующая стратиграфия:

Горизонт	Слой	Мощность (м)
1	Лесная подстилка	0,02
2	Гумусовый слой мешаный	0,2
3	Песок желтый (почвообразующая порода)	0,15 и ниже

Археологические находки и литологически выраженный культурный слой в шурфе отсутствуют. По окончании работ шурф был рекультивирован.

Шурф 25 (рис. 176–179). Размеры шурфа 1х1 м, глубина 0, 5 м. Шурф расположен на второй надпойменной террасе правого берега р. Гороховка, на расстоянии 100 м к северу от уреза воды в реке, в 100 м к востоку от шурфа 19, на высоте 21 м БС.

В шурфе прослежена следующая стратиграфия:

Горизонт	Слой	Мощность (м)
1	Лесная подстилка	0,02
2	Гумусовый слой мешаный	0,4
3	Песок желтый (почвообразующая порода)	0,15 и ниже

Археологические находки и литологически выраженный культурный слой в шурфе отсутствуют. По окончании работ шурф был рекультивирован.

Полученные при шурфовке данные позволяют в общих чертах описать характер обнаруженного объекта.

Название ОАН: «Черничное 5. Стоянка».

Местоположение ОАН: Ленинградская область, Выборгский район, Советское городское поселение, пос. Черничное, в 0,43 км к востоку от крайних домов поселка, на лесной дороге, проходящей в створе ул. Васильевской, на второй надпойменной террасе правого берега р. Гороховка, в 120 м к северу от уреза воды, на моренном всхолмлении, на высоте 22,5 м БС.

Характеристика памятника. Археологические находки на памятнике обнаружены только в шурфе 19. При этом литологически выраженный слой в шурфе отсутствует. Во всех остальных шурфах, заложенных вокруг шурфа 19, находки или археологические объекты не зафиксированы. Это говорит о том, что выявленный ОАН представляет собой остатки небольшой стоянки, возможно, места первоначального расщепления порфирита (мастерской). В материалах шурфа 19 отсутствует датирующий материал, исходя из высотного положения стоянки, ее можно датировать в широких пределах мезолита – неолита.

Датировка памятника. Мезолит – неолит (VIII–III тыс. до н. э.).

Описание границ памятника.

Территория ОАН представляет собой квадрат со сторонами 15 м. Площадь ОАН составляет 225 кв. м., периметр границ 60 м. Территория ограничена следующими поворотными точками (МСК 47 зона 1 Ленинградская область):

№	E	N
1	1299348.55	499095.3
2	1299363.55	499095.3
3	1299363.55	499080.3
4	1299348.55	499080.3

Согласно картографическим материалам, предоставленным заказчиком работ, памятник расположен в непосредственной близости от землеотвода под проектируемый газопровод.

К западу от ОАН «Черничное 5. Стоянка» трасса проектируемого газопровода проходит вдоль р. Гороховка по первой надпойменной террасе. Здесь было заложено еще три шурфа: 26–28.

Шурф 26 (рис. 180–183). Размеры шурфа 1х1 м, глубина 0,4 м. Шурф расположен на первой надпойменной террасе правого берега р. Гороховка, на расстоянии 180 м к северу от уреза воды в реке, на высоте 15 м БС.

В шурфе прослежена следующая стратиграфия:

Горизонт	Слой	Мощность (м)
1	Лесная подстилка	0,02
2	Гумусовый слой	0,15
3	Линзы белесого песка (горизонта вымывания)	0,05
4	Песок светло-коричневый с галькой и валунами, мешаный (горизонт вмывания)	0,15
5	Песок желтый с галькой и валунами (почвообразующая порода)	0,1 и ниже

Археологические находки и литологически выраженный культурный слой в шурфе отсутствуют. По окончании работ шурф был рекультивирован.

Шурф 27 (рис. 184–187). Размеры шурфа 1х1 м, глубина 0,45 м. Шурф расположен на первой надпойменной террасе правого берега р. Гороховка, на расстоянии 200 м к северу от уреза воды в реке, на высоте 15 м БС.

В шурфе прослежена следующая стратиграфия:

Горизонт	Слой	Мощность (м)
1	Лесная подстилка	0,02
2	Гумусовый слой	0,1
3	Песок серый углистый перемешанный с линзами белесого песка (горизонта вымывания)	0,1
4	Песок красно-коричневый (горизонт вмывания)	0,15
5	Песок рыжий (почвообразующая порода)	0,1 и ниже

Археологические находки и литологически выраженный культурный слой в шурфе отсутствуют. По окончании работ шурф был рекультивирован.

Шурф 28 (рис. 188–191). Размеры шурфа 1х1 м, глубина 0,4 м. Шурф расположен на первой надпойменной террасе правого берега р. Гороховка, на расстоянии 180 м к северу от уреза воды в реке, на высоте 15 м БС.

В шурфе прослежена следующая стратиграфия:

Горизонт	Слой	Мощность (м)
1	Лесная подстилка	0,02
2	Гумусовый слой	0,1
3	Песок белесый (горизонт вымывания)	0,05
4	Песок коричневый с галькой (горизонт вмывания)	0,1
5	Песок желтый с галькой (почвообразующая порода)	0,15 и ниже

Археологические находки и литологически выраженный культурный слой в шурфе отсутствуют. По окончании работ шурф был рекультивирован.

Основная часть трассы проектируемого газопровода, не считая обхода п. Черничное, начинается от ГРС «Выборгская целлюлоза-2», расположенной к востоку от п. Советский и проходит на юг через болото Бабкино до автодороги 41К-086 «Советский – Дятлово – Молодежное – Верхнее Черкасово» (рис. 192, 193). На южном минеральном берегу болота были заложены шурфы 29 и 30.

Шурф 29 (рис. 194–197). Размеры шурфа 2х2 м, глубина 0,3 м. Шурф расположен на южном берегу болота Бабкино, в 0,2 км к северу от автодороги 41К-086, на высоте 30 м БС.

В шурфе прослежена следующая стратиграфия:

Горизонт	Слой	Мощность (м)
1	Лесная подстилка	0,02
2	Гумусовый слой	0,1
3	Линзы белесого песка (горизонта вымывания)	0,05
4	Песок коричневый с гравием (горизонт вмывания)	0,1
5	Песок желтый с гравием (почвообразующая порода)	0,1 и ниже

Археологические находки и литологически выраженный культурный слой в шурфе отсутствуют. По окончании работ шурф был рекультивирован.

Шурф 30 (рис. 198–201). Размеры шурфа 2х2 м, глубина 0,25 м. Шурф расположен на южном берегу болота Бабкино, в 0,1 км к северу от автодороги 41К-086, на высоте 30 м БС.

В шурфе прослежена следующая стратиграфия:

Горизонт	Слой	Мощность (м)
1	Лесная подстилка	0,02
2	Гумусовый слой	0,15
3	Песок желтый (почвообразующая порода)	0,1 и ниже

Археологические находки и литологически выраженный культурный слой в шурфе отсутствуют. По окончании работ шурф был рекультивирован.

Далее трасса проектируемого газопровода поворачивает на восток и проходит до п. Токарево вдоль автодороги 41К-086 «Советский – Дятлово – Молодежное – Верхнее Черкасово» 2,7 км (рис. 202, 203). На данном участке трасса проходит вдоль южного берега оз. Осочное. В ближайшей к озеру точке, на его минеральном берегу были заложены шурфы 31–34.

Шурф 31 (рис. 204–207). Размеры шурфа 2х2 м, глубина 0,3 м. Шурф расположен на южном берегу оз. Осочное, в 0,15 км к востоку от правого берега, впадающего в озеро безымянного ручья, в 0,05 км к северу от автодороги 41К-086, на высоте около 35 м БС.

В шурфе прослежена следующая стратиграфия:

Горизонт	Слой	Мощность (м)
1	Лесная подстилка	0,02
2	Гумусовый слой, мешаный с линзами белесого и желтого песка	0,2
3	Песок желтый с гравием, галькой и валунами (почвообразующая порода)	0,1 и ниже

Археологические находки и литологически выраженный культурный слой в шурфе отсутствуют. По окончании работ шурф был рекультивирован.

Шурф 32 (рис. 208–211). Размеры шурфа 1х1 м, глубина 0,3 м. Шурф расположен на южном берегу оз. Осочное, в 0,1 км к востоку от правого берега, впадающего в озеро безымянного ручья, в 0,05 км к северу от автодороги 41К-086, на высоте около 35 м БС.

В шурфе прослежена следующая стратиграфия:

Горизонт	Слой	Мощность (м)
1	Лесная подстилка	0,02

2	Гумусовый слой	0,2
3	Песок желтый с гравием, галькой и валунами (почвообразующая порода)	0,1 и ниже

Археологические находки и литологически выраженный культурный слой в шурфе отсутствуют. По окончании работ шурф был рекультивирован.

Шурф 33 (рис. 212–215). Размеры шурфа 1х1 м, глубина 0,3 м. Шурф расположен на южном берегу оз. Осочное, в 0,08 км к востоку от правого берега, впадающего в озеро безымянного ручья, в 0,05 км к северу от автодороги 41К-086, на высоте около 32 м БС.

В шурфе прослежена следующая стратиграфия:

Горизонт	Слой	Мощность (м)
1	Лесная подстилка	0,02
2	Гумусовый слой	0,1
5	Песок желтый (почвообразующая порода)	0,2 и ниже

Археологические находки и литологически выраженный культурный слой в шурфе отсутствуют. По окончании работ шурф был рекультивирован.

Шурф 34 (рис. 216–219). Размеры шурфа 1х1 м, глубина 0,3 м. Шурф расположен на склоне моренной гряды, в 0,05 км к югу от автодороги 41К-086, на высоте около 20 м БС.

В шурфе прослежена следующая стратиграфия:

Горизонт	Слой	Мощность (м)
1	Лесная подстилка	0,02
2	Гумусовый слой	0,1
3	Песок белесый (горизонт вымывания)	0,02
4	Песок красно-коричневый с галькой и валунами (горизонт вмывания)	0,05
5	Песок желтый с галькой и валунами (почвообразующая порода)	0,1 и ниже

Археологические находки и литологически выраженный культурный слой в шурфе отсутствуют. По окончании работ шурф был рекультивирован.

Далее трасса проектируемого газопровода пересекает р. Мельничный – протоку, соединяющую оз. Кувшинное и р. Гороховка. Ручей прорезает

северный борт долины р. Гороховка (рис. 220, 221). В пойме ручья и на надпойменных террасах были заложены шурфы 35–39.

Шурф 35 (рис. 222–225). Размеры шурфа 1х1 м, глубина 0,4 м. Шурф расположен на правом берегу Мельничного ручья, в его пойме, в 5 м к востоку от уреза воды, на высоте около 12 м БС.

В шурфе прослежена следующая стратиграфия:

Горизонт	Слой	Мощность (м)
1	Лесная подстилка	0,02
2	Гумусовый слой	0,3
3	Гравий коричневый (почвообразующая порода)	0,1 и ниже

Археологические находки и литологически выраженный культурный слой в шурфе отсутствуют. По окончании работ шурф был рекультивирован.

Шурф 36 (рис. 226–229). Размеры шурфа 1х1 м, глубина 0,4 м. Шурф расположен на правом берегу Мельничного ручья, в его пойме, в 30 м к востоку от уреза воды, на высоте около 13 м БС.

В шурфе прослежена следующая стратиграфия:

Горизонт	Слой	Мощность (м)
1	Лесная подстилка	0,02
2	Гумусовый слой	0,2
3	Глина серая (почвообразующая порода)	0,15 и ниже

Археологические находки и литологически выраженный культурный слой в шурфе отсутствуют. По окончании работ шурф был рекультивирован.

Шурф 37 (рис. 230–233). Размеры шурфа 1х1 м, глубина 0,5 м. Шурф расположен на левом берегу Мельничного ручья, на первой надпойменной террасе, в 70 м к западу от уреза воды, на высоте около 15 м БС.

В шурфе прослежена следующая стратиграфия:

Горизонт	Слой	Мощность (м)
1	Лесная подстилка	0,02
2	Гумусовый слой	0,05
3	Песок рыжий с гравием	0,3
5	Песок желтый с гравием	0,1 и ниже

Археологические находки и литологически выраженный культурный слой в шурфе отсутствуют. По окончании работ шурф был рекультивирован.

Шурф 38 (рис. 234–237). Размеры шурфа 1х1 м, глубина 0,35 м. Шурф расположен на левом берегу Мельничного ручья, на первой надпойменной террасе, в 40 м к западу от уреза воды, на высоте около 15 м БС.

В шурфе прослежена следующая стратиграфия:

Горизонт	Слой	Мощность (м)
1	Лесная подстилка	0,02
2	Гумусовый слой	0,1
3	Песок белесый (горизонт вымывания)	0,05
4	Песок коричневый с гравием (горизонт вмывания)	0,05
5	Песок желтый с гравием (почвообразующая порода)	0,1 и ниже

Археологические находки и литологически выраженный культурный слой в шурфе отсутствуют. По окончании работ шурф был рекультивирован.

Шурф 39 (рис. 238–241). Размеры шурфа 1х1 м, глубина 0,4 м. Шурф расположен на правом берегу Мельничного ручья, на первой надпойменной террасе, в 70 м к востоку от уреза воды, на высоте около 15 м БС.

В шурфе прослежена следующая стратиграфия:

Горизонт	Слой	Мощность (м)
1	Лесная подстилка	0,02
2	Гумусовый слой	0,1
3	Песок белесый (горизонт вымывания)	0,1
4	Песок коричневый с гравием (горизонт вмывания)	0,1
5	Песок желтый с гравием (почвообразующая порода)	0,1 и ниже

Археологические находки и литологически выраженный культурный слой в шурфе отсутствуют. По окончании работ шурф был рекультивирован.

Далее трасса проектируемого газопровода проходит на юго-запад около трех километров, обходя с юга п. Токарево. На основании анализа картографических материалов, данный участок был выделен как перспективный,

поскольку проходит вдоль борта долины р. Гороховка по высотным отметкам 15–20 м БС, соответствующим береговой линии V–IV тыс. до н. э. Однако, как показало натурное обследование, палео береговая линия на всем протяжении сложена преимущественно валунником, пригодные для размещения стоянок и поселений места отсутствуют (рис. 242–245). Тем не менее, на участке в пригодных для этого местах были заложены пять шурфов: 40–44.

Шурф 40 (рис. 246–249). Размеры шурфа 2х2 м, глубина 0,2 м. Шурф расположен на северном склоне моренной гряды, в 0,3 км к востоку от Мельничного ручья, на высоте около 15 м БС.

В шурфе прослежена следующая стратиграфия:

Горизонт	Слой	Мощность (м)
1	Лесная подстилка	0,02
2	Гумусовый слой	0,03
3	Песок белесый (горизонт вымывания)	0,02
4	Песок коричневый с гравием, галькой и валунами (горизонт вмывания)	0,05
5	Песок желтый с гравием, галькой и валунами (почвообразующая порода)	0,1 и ниже

Археологические находки и литологически выраженный культурный слой в шурфе отсутствуют. По окончании работ шурф был рекультивирован.

Шурф 41 (рис. 250–253). Размеры шурфа 2х2 м, глубина 0,35 м. Шурф расположен на северном склоне моренной гряды, в 0,5 км к востоку от Мельничного ручья, на высоте около 17 м БС.

В шурфе прослежена следующая стратиграфия:

Горизонт	Слой	Мощность (м)
1	Лесная подстилка	0,02
2	Гумусовый слой	0,1
3	Линзы белесого песка (горизонта вымывания)	0,05
4	Песок красно-коричневый с линзами белесого песка (горизонт вмывания)	0,1
5	Песок светло-желтый (почвообразующая порода)	0,1 и ниже

Археологические находки и литологически выраженный культурный слой в шурфе отсутствуют. По окончании работ шурф был рекультивирован.

Шурф 42 (рис. 254–257). Размеры шурфа 2х2 м, глубина 0,3 м. Шурф расположен на северном склоне моренной гряды, в 0,7 км к востоку от Мельничного ручья, на высоте около 18 м БС.

В шурфе прослежена следующая стратиграфия:

Горизонт	Слой	Мощность (м)
1	Лесная подстилка	0,02
2	Гумусовый слой	0,07
3	Линзы белесого песка (горизонта вымывания)	0,05
4	Песок коричневый с гравием, галькой и валунами (горизонт вмывания)	0,05
5	Песок желтый с гравием, галькой и валунами (почвообразующая порода)	0,1 и ниже

Археологические находки и литологически выраженный культурный слой в шурфе отсутствуют. По окончании работ шурф был рекультивирован.

Шурф 43 (рис. 258–261). Размеры шурфа 1х1 м, глубина 0,5 м. Шурф расположен на северном склоне моренной гряды, на левом берегу безымянного ручья – правого притока р. Гороховка, на высоте около 20 м БС.

В шурфе прослежена следующая стратиграфия:

Горизонт	Слой	Мощность (м)
1	Лесная подстилка	0,02
2	Гумусовый слой мешаный, с линзами желтого песка	0,45
3	Песок желтый с гравием (почвообразующая порода)	0,1 и ниже

Археологические находки и литологически выраженный культурный слой в шурфе отсутствуют. По окончании работ шурф был рекультивирован.

Шурф 44 (рис. 262–265). Размеры шурфа 1х1 м, глубина 0,4 м. Шурф расположен на северном склоне моренной гряды, на правом берегу безымянного ручья – правого притока р. Гороховка, на высоте около 17 м БС.

В шурфе прослежена следующая стратиграфия:

Горизонт	Слой	Мощность (м)
1	Лесная подстилка	0,02
2	Гумусовый слой	0,15
3	Песок серый с гравием	0,1
4	Глина голубая	0,1 и ниже

Археологические находки и литологически выраженный культурный слой в шурфе отсутствуют. По окончании работ шурф был рекультивирован.

Далее трасса проектируемого газопровода проходит к югу от п. Токарево все по тем же валунным грядам (рис. 266, 267), проходя в 150 м к югу от стоянки Токарево 3. На ближайшем к стоянке участке трассы были заложены шурфы 45 и 46.

Шурф 45 (рис. 268–270). Размеры шурфа 1х1 м, глубина 0,35 м. Шурф расположен на северном склоне моренной гряды, на борту заброшенного карьера, на высоте около 15 м БС.

В шурфе прослежена следующая стратиграфия:

Горизонт	Слой	Мощность (м)
1	Лесная подстилка	0,02
2	Гумусовый слой	0,1
3	Песок белесый (горизонт вымывания)	0,05
4	Песок рыжий с гравием, галькой и валунами (почвообразующая порода)	0,2 и ниже

Археологические находки и литологически выраженный культурный слой в шурфе отсутствуют. По окончании работ шурф был рекультивирован.

Шурф 46 (рис. 271–274). Размеры шурфа 1х1 м, глубина 0,3 м. Шурф расположен на северном склоне моренной гряды, на борту заброшенного карьера, на высоте около 15 м БС.

В шурфе прослежена следующая стратиграфия:

Горизонт	Слой	Мощность (м)
1	Лесная подстилка	0,02
2	Гумусовый слой	0,1
3	Песок белесый (горизонт вымывания)	0,05

4	Песок рыжий с гравием, галькой и валунами (почвообразующая порода)	0,2 и ниже

Археологические находки и литологически выраженный культурный слой в шурфе отсутствуют. По окончании работ шурф был рекультивирован.

Далее трасса проектируемого газопровода проходит на юго-восток вдоль автодороги 41К-086 «Советский – Дятлово – Молодежное – Верхнее Черкасово» до п. Черничное. На данном участке, в 0,2 км к востоку расположен выявленный объект археологического наследия «Черничное 2. Поселение».

Зачистка 47 (рис. 275–277). Длина зачистки 2 м, глубина 0,45 м. Зачищен борт заброшенного карьера. Зачистка расположена к югу от поселения Черничное 2, на расстоянии 0,28 км, на песчаном мысу, на высоте 25 м БС.

В зачистке прослежена следующая стратиграфия:

Горизонт	Слой	Мощность (м)
1	Лесная подстилка	0,02
2	Гумусовый слой	0,3
3	Песок белесый (горизонт вымывания)	0,05
4	Песок коричневый (горизонт вмывания)	0,15
5	Песок желтый с гравием (почвообразующая порода)	0,35 и ниже

Археологические находки и литологически выраженный культурный слой при зачистке не обнаружены. По окончании работ зачистка была рекультивирована.

Далее трасса проектируемого газопровода поворачивает на северо-восток и обходит с севера п. Черничное, на данном участке трассы были обнаружены описанные выше ОАН Черничное 3–5. К юго-востоку от них трасса вновь пересекает р. Гороховка и проходит на юг от ее левого берега до автодороги 41К-086. Берег реки на данном участке изрыт многочисленными заброшенными карьерами и по большей части заболочен (рис. 278–281). Далее трасса проходит на юго-восток вдоль автодороги 41К-086 на высотных отметках более 30 м БС (рис. 282, 283). Здесь между п. Черничное и п. Дятлово был заложен шурф 48.

Шурф 48 (рис. 284–287). Размеры шурфа 2х2 м, глубина 0,4 м. Шурф расположен на северном склоне песчаной гряды, в 0,5 км к северо-западу от д. Никоново, на высоте около 30 м БС.

В шурфе прослежена следующая стратиграфия:

Горизонт	Слой	Мощность (м)
1	Лесная подстилка	0,02
2	Гумусовый слой	0,15
3	Песок желтый (почвообразующая порода)	0,15 и ниже

Археологические находки и литологически выраженный культурный слой в шурфе отсутствуют. По окончании работ шурф был рекультивирован.

4.4. Координаты шурфов (МСК 47 зона 1 Ленинградская область)

№	E	N
1	1298525	499004
2	1298510	498986
3	1298540	498998
4	1298508	499007
5	1298494	499019
6	1298485	499038
7	1298544	499006
8	1298562	498983
9	1298537	498983
10	1298440	499008
11	1298567	499067
12	1298586	499087
13	1298590	499122
14	1298609	499113
15	1298630	499113
16	1298588	499137
17	1298604	499136
18	1298648	499093
19	1299357	499089
20	1299334	499091
21	1299313	499089
22	1299385	499081
23	1299350	499065
24	1299423	499069
25	1299458	499055
26	1299216	499129
27	1299180	499140
28	1299124	499157
29	1291506	502387
30	1291494	502281
31	1293012	501734
32	1292971	501743
33	1292908	501732
34	1293883	501644
35	1294160	501722
36	1294172	501753
37	1294081	501676
38	1294105	501688
39	1294208	501735
40	1294439	501667
41	1294494	501646
42	1294560	501610
43	1295072	501356
44	1295140	501320
45	1296829	500793
46	1296869	500816
47	1297556	499729
48	1300812	498115

ЗАКЛЮЧЕНИЕ

В ходе выполнения научно-исследовательских археологических работ в виде историко-культурного научного археологического обследования (археологические разведки) с целью проведения государственной историко-культурной экспертизы земельного участка по объекту: «Межпоселковый газопровод от ГРС «Выборгская целлюлоза-2» - п. Токарево - п. Черничное - п. Дятлово Выборгского района Ленинградской области» в октябре 2024 года были проведены следующие работы:

а) Собрана и проанализирована историко-библиографическая информация, касающаяся региона исследования, и выявлены типы памятников, обнаружение которых возможно в данном регионе. Выяснено, что ближайшими известными по архивным данным объектами археологического наследия являются «Черничное», «Черничное 2. Поселение» и «Токарево 3». Расстояние до памятников составляет около 150 м.

б) Проведены натурные исследования в виде археологической разведки, в ходе которой помимо полного визуального обследования трассы протяженностью 16,4 км при ширине полосы отвода не более 20 м, были заложены 48 разведывательных шурфов и зачисток общей площадью 70 кв. м с целью выявления объектов археологического наследия на территории обследования.

В результате работ были выявлены три новых ОАН, частично или полностью расположенных в пределах землеотвода под трассу проектируемого газопровода**: «Черничное 3. Поселение»** (мезолит – неолит), **«Черничное 4. Поселение»** (мезолит – неолит), «Черничное 5. Стоянка» (мезолит – неолит).

Согласно картографическим материалам, предоставленным заказчиком работ, указанные объекты археологического наследия расположены относительно проектируемого газопровода следующим образом.

1. ОАН «Черничное 3. Поселение». Частично расположен в пределах землеотвода под проектируемый газопровод.

2. ОАН «Черничное 4. Поселение». Частично расположен в пределах землеотвода под проектируемый газопровод.

3. ОАН «Черничное 5. Стоянка». Расположен в непосредственной близости (0 м) к землеотводу под проектируемый газопровод.

В ходе работ был собран представительный археологический материал, который был разделен на 3 археологических коллекции (приложение В):

1) Археологические находки, относящиеся к ОАН «Черничное 3. Поселение» (544 единиц).

2) Археологические находки, относящиеся к ОАН «Черничное 4. Поселение» (15 единиц).

3) Археологические находки, относящиеся к ОАН «Черничное 5. Стоянка» (7 единиц).

Все собранные археологические находки после завершения камеральной обработки будут переданы в Музейный фонд РФ.

Таким образом, при строительстве объекта: «Межпоселковый газопровод от ГРС «Выборгская целлюлоза-2» - п. Токарево - п. Черничное - п. Дятлово Выборгского района Ленинградской области» необходимо провести разработку раздела по сохранению выявленных объектов археологического наследия, расположенных в зоне строительства проектируемого газопровода.

Н. Ф. Соловьева, к.и.н.

СПИСОК ИСТОЧНИКОВ И ЛИТЕРАТУРЫ

1. Герасимов Д.В. Каменный век Карельского перешейка в материалах МАЭ РАН // Свод археологических источников Кунсткамеры. Вып. 1. Под ред. Хлопачева Г.А. 2006. С. 109-188.

2. Герасимов Д.В. Динамика каменных индустрий мезолита – неолита Карельского перешейка. Автореферат на соискание ученой степени кандидата исторических наук. СПб. 2012.

3. Герасимов Д.В. «Мал золотник, да дорог!»: об опорных комплексах каменного века – эпохи раннего металла юго-восточной части региона Финского залива // Древние культуры Восточной Европы: эталонные памятники и опорные комплексы в контексте современных археологических исследований: Замятнинский сборник. Вып. 4. СПб., 2015.

4. Герасимов Д.В., Лисицын С.Н., Тимофеев В.И. Материалы к археологической карте Карельского перешейка. СПб., 2003.

5. Герасимов Д.В., Кулькова М.А. Опыт реконструкции взаимодействия человека и окружающей среды в каменном веке на материалах Северо-Западного Приладожья (по данным археологии, геохимии и палеогеографии) // Первобытная история и культура Европейского Севера. Проблемы изучения и научной реконструкции. Соловки, 2006. С. 321–336.

6. Герасимов Д.В., Субетто Д.А. История Ладожского озера в свете археологических данных // Известия Российского государственного педагогического университета им. Герцена. № 106. СПб., 2009. С. 37–49.

7. Герасимов Д. В., Крийска А., Лисицын С. Н. Освоение побережья Финского залива Балтийского моря в каменном веке // Материалы III Северного археологического конгресса. Екатеринбург; Ханты-Мансийск. 2010

8. Герасимов Д.В., Крииска А., Лисицин С.Н. Памятники каменного века юго-восточного побережья Финского залива: хронология и геоморфология // КСИА. 2012. №227, С. 243-250.

9. Городилов А.Ю., Раззак М.А. Новые памятники эпохи бронзы в регионе Финского залива. Археологические исследования 2017-2019 гг. // Археологические вести №28. СПб, 2020. С. 233-248.

10. Городилов А.Ю., Раззак М.А. Новые памятники эпохи камня и бронзы на северном берегу Финского залива (по результатам разведочных работ 2020 г.) // Записки ИИМК РАН № 25. СПб, 2021. С. 167-182.

11. Жульников А.М. работы беломорской археологической экспедиции Петрозаводского университета в 2010–2011 гг. // Археологические открытия 2010-2013 гг. М. 2015. С. 34-35.

12. Кочкуркина С.И. Археологические памятники корелы. V–XV вв. Л., 1981.

13. Кочкуркина С.И. Древняя корела. Л., 1982.

14. Лапшин В.А. Археологическая карта Ленинградской области. Ч.2. Восточные и северные районы. Л., 1995.

15. Лисицын С. Н. Отчет о разведках каменного века Выборгском и Кингисеппском районах Ленинградской области в 2005 году. СПб. 2006.

16. Сакса А.И. Карельская земля в XII–XIV вв. (по археологическим данным) // Автореферат на соискание ученой степени кандидата исторических наук. Л., 1984.

17. Сакса А.И. Древняя Карелия в конце I – начале II тыс. н.э. СПб. 2010.

18. Ailio J. Die geographische Entwiklung des Ladogasees in postglazialer Zeit // Bulletin de la Comission geologique de Finlande 45. Helsinki, 1915.

19. Huure M. Viipurin läänin kivikausi // Karjalan synty. Jyväskylä. 2003. P. 151-244.

20. ISKOS 16. Karelian Isthmus. Stone Age Studies in 1998-2003. Helsinki, 2008.

21. Karjalan synty. Juvaskyla, 2003.

22. Nordqvist K., Seitsinen O., Uino P. Appendix 1. Stone Age and Early Metal Period site s in the studied municipalities // ISKOS 16. Karelian Isthmus. Stone Age Studies in 1998-2003. P. 291-327.

23. Uino P. Ancient Karelia. Archaeological studies. Muinais-Karjala. Arkeologisia tutkimuksia // Suomen muinaismuistoyhdistyksen aikakauskirja 104. Helsinki, 1997. S. 426.

АЛЬБОМ ИЛЛЮСТРАЦИЙ

Рис. 1. Ленинградская область, Выборгский район. Территория обследования на карте западной части Карельского перешейка.

Рис. 2. Ленинградская область, Выборгский район. Территория обследования на «Семитопографической карте, включающей окрестность Санкт-Петербурга» 1810 года (https://elib.rgo.ru/handle/123456789/234359).

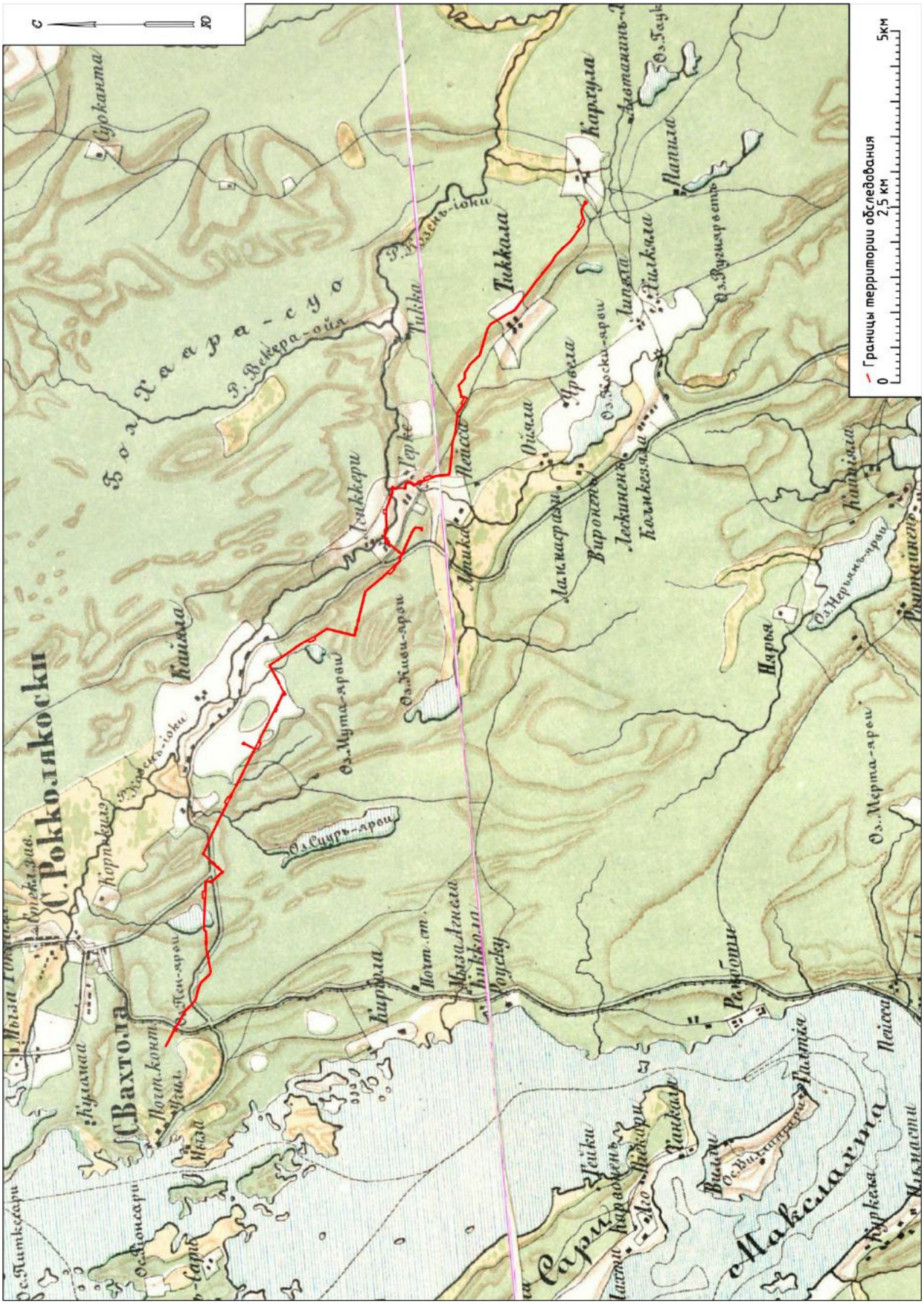

Рис. 3. Ленинградская область, Выборгский район. Территория обследования на «Карте юго-восточной части Финляндии» 1863 года (https://rusneb.ru/catalog/000199_000009_010338189/).

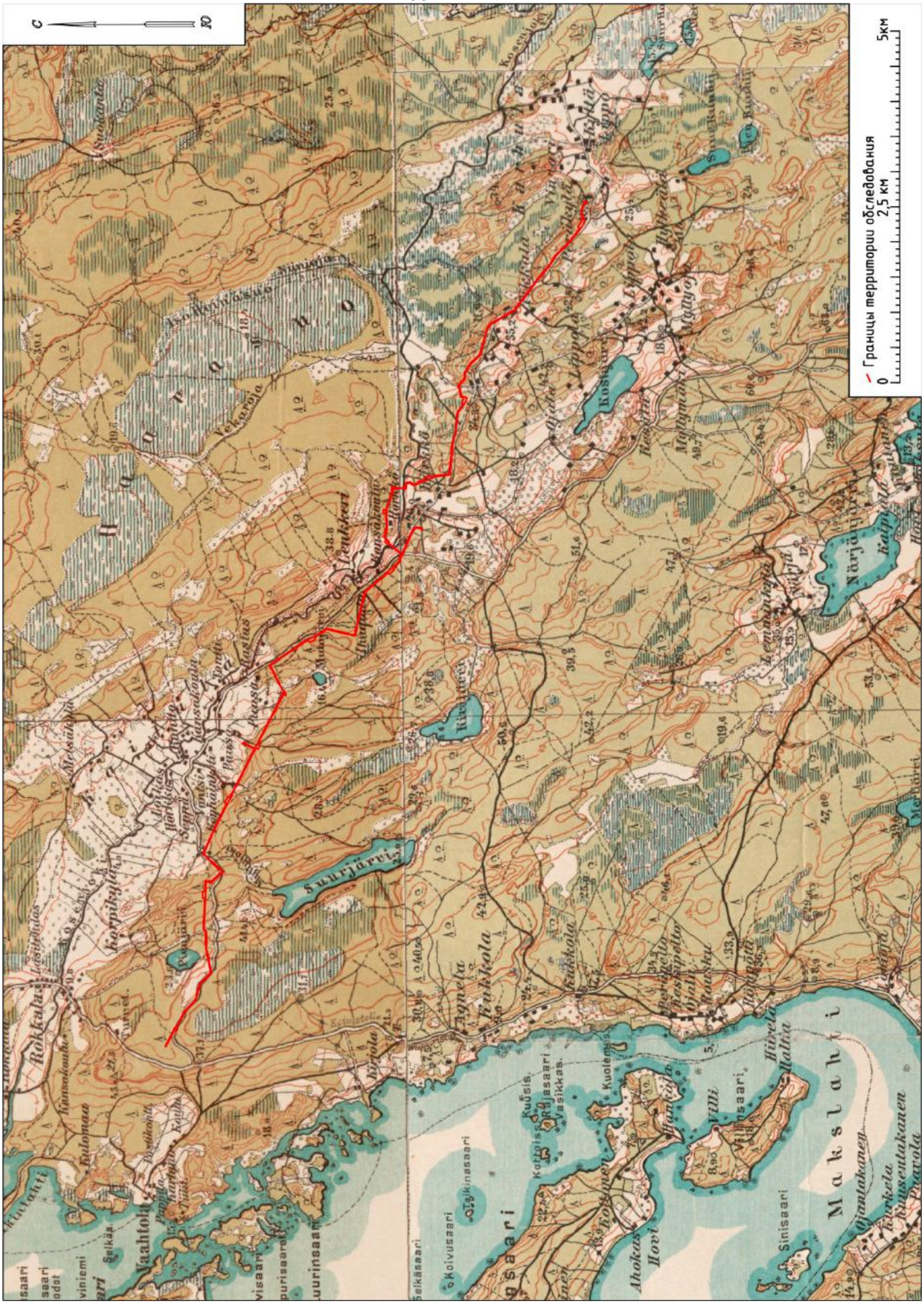

Рис. 4. Ленинградская область, Выборгский район. Территория обследования на карте карельского перешейка первой половины XX века (https://www.karjalankartat.fi/).

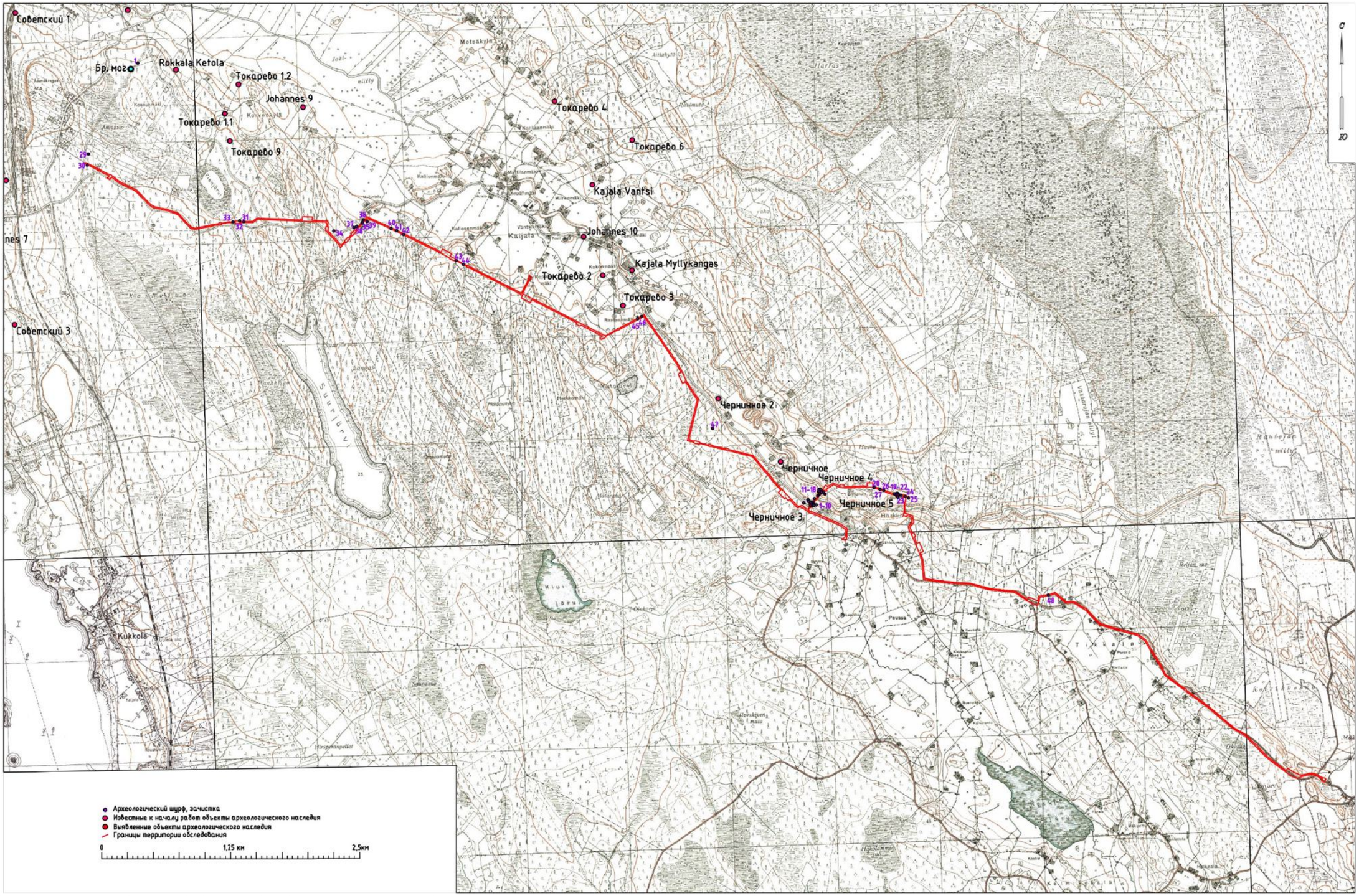

Рис. 5. Ленинградская область, Выборгский район. «Межпоселковый газопровод от ГРС «Выборгская целлюлоза-2» – п. Дятлово». Территория обследования с указанием заложенных шурфов, выявленных и известных объектов археологического наследия Карте карельского перешейка первой половины XX века (https://www.karjalankartat.fi/).

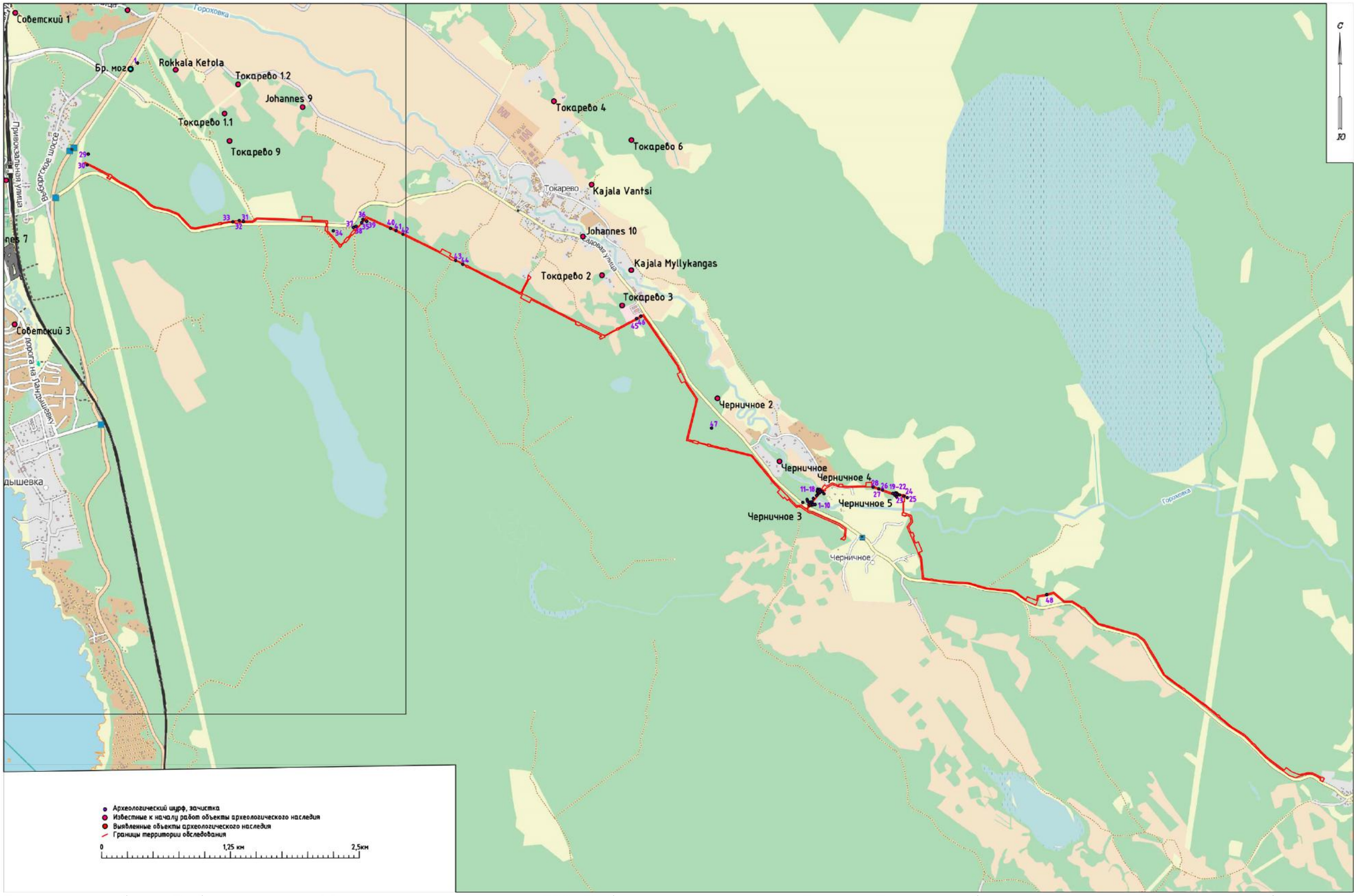

Рис. 6. Ленинградская область, Выборгский район. «Межпоселковый газопровод от ГРС «Выборгская целлюлоза-2» – п. Дятлово». Территория обследования с указанием заложенных шурфов, выявленных и известных объектов археологического наследия на карте OSM. М 1:35000.

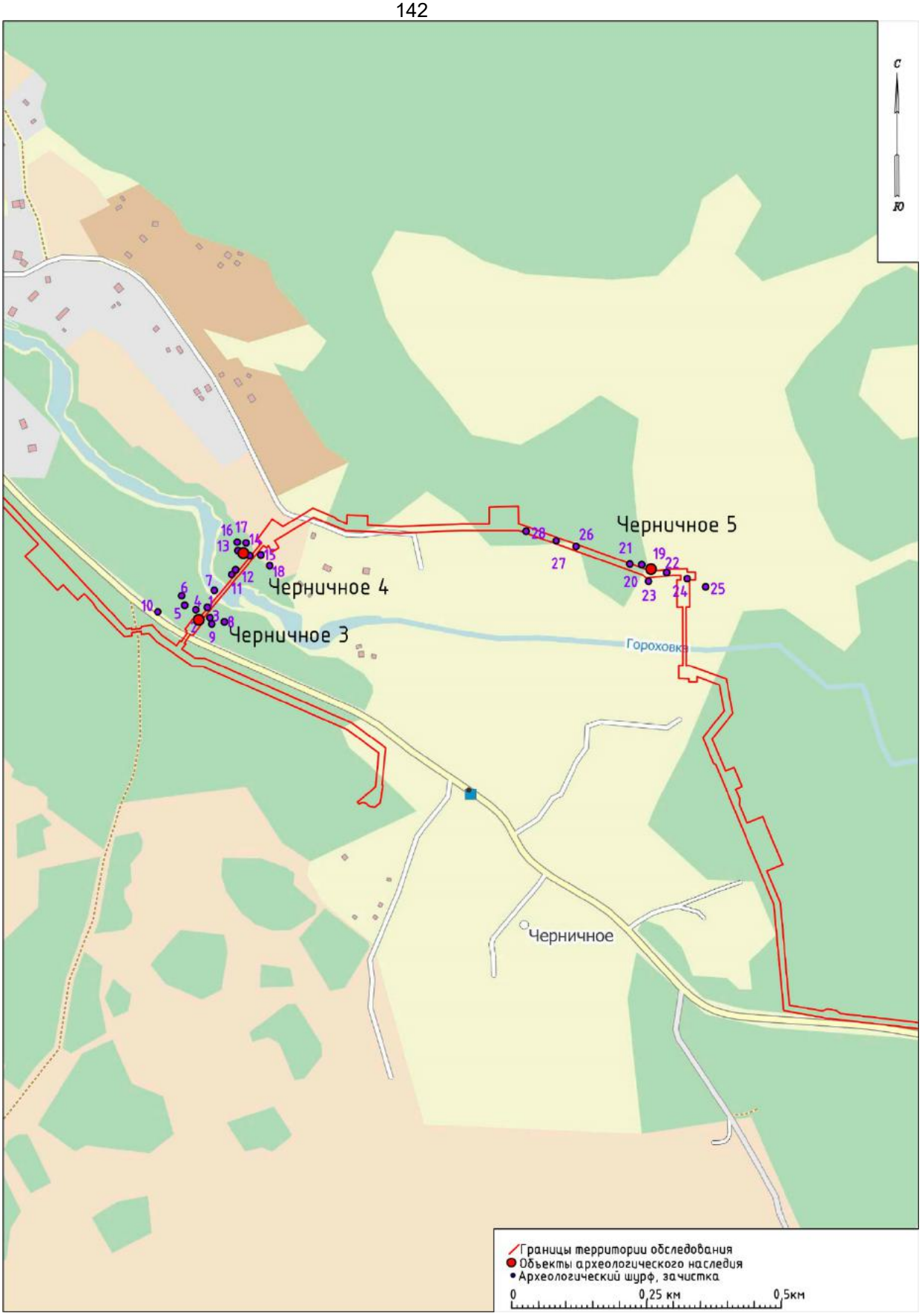

Рис. 7. Ленинградская область, Выборгский район. «Межпоселковый газопровод от ГРС «Выборгская целлюлоза-2» – п. Дятлово». Выявленные ОАН в районе п. Черничное на карте OSM. М 1:10000.

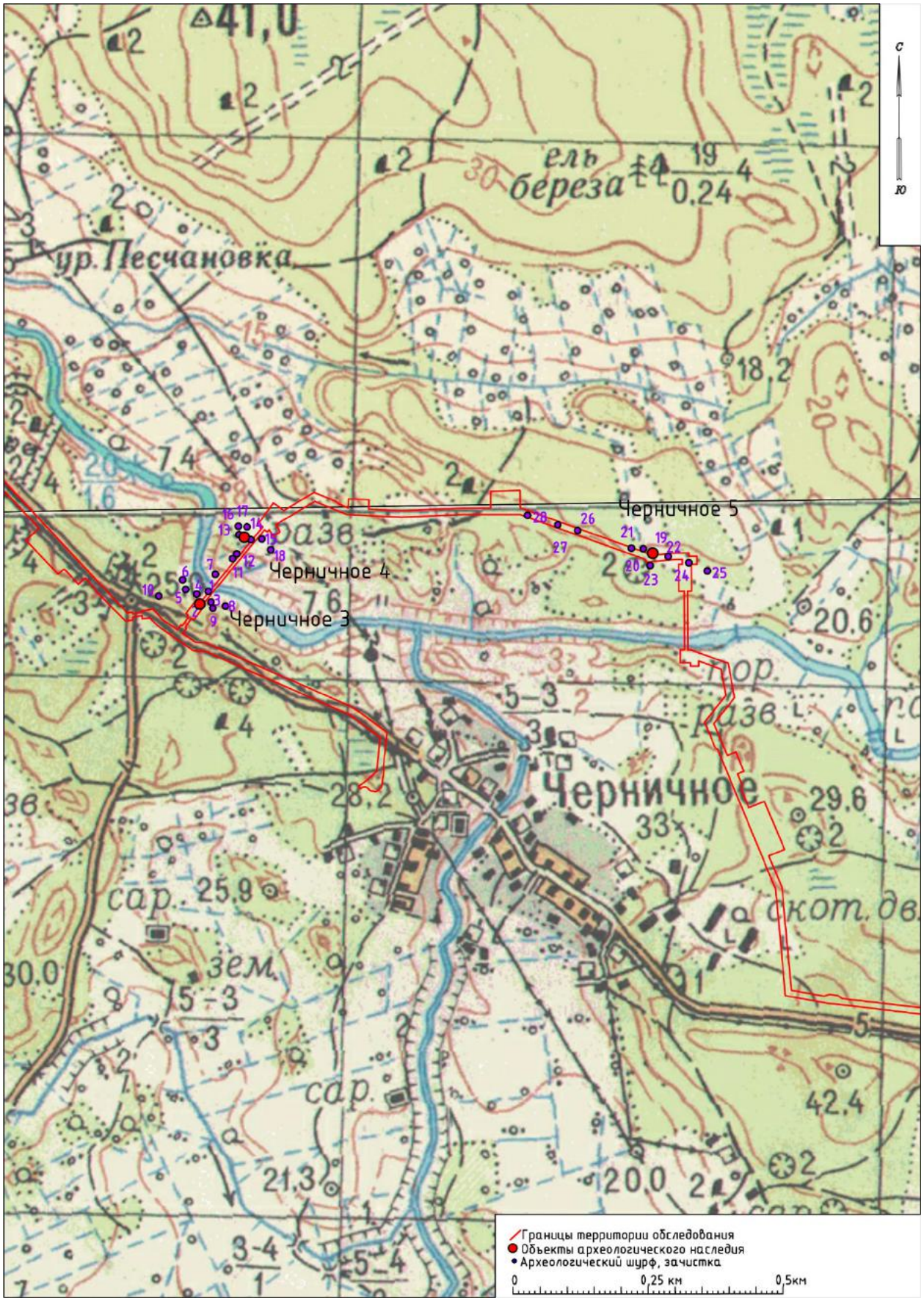

Рис. 8. Ленинградская область, Выборгский район. «Межпоселковый газопровод от ГРС «Выборгская целлюлоза-2» – п. Дятлово». Выявленные ОАН в районе п. Черничное на топокарте.

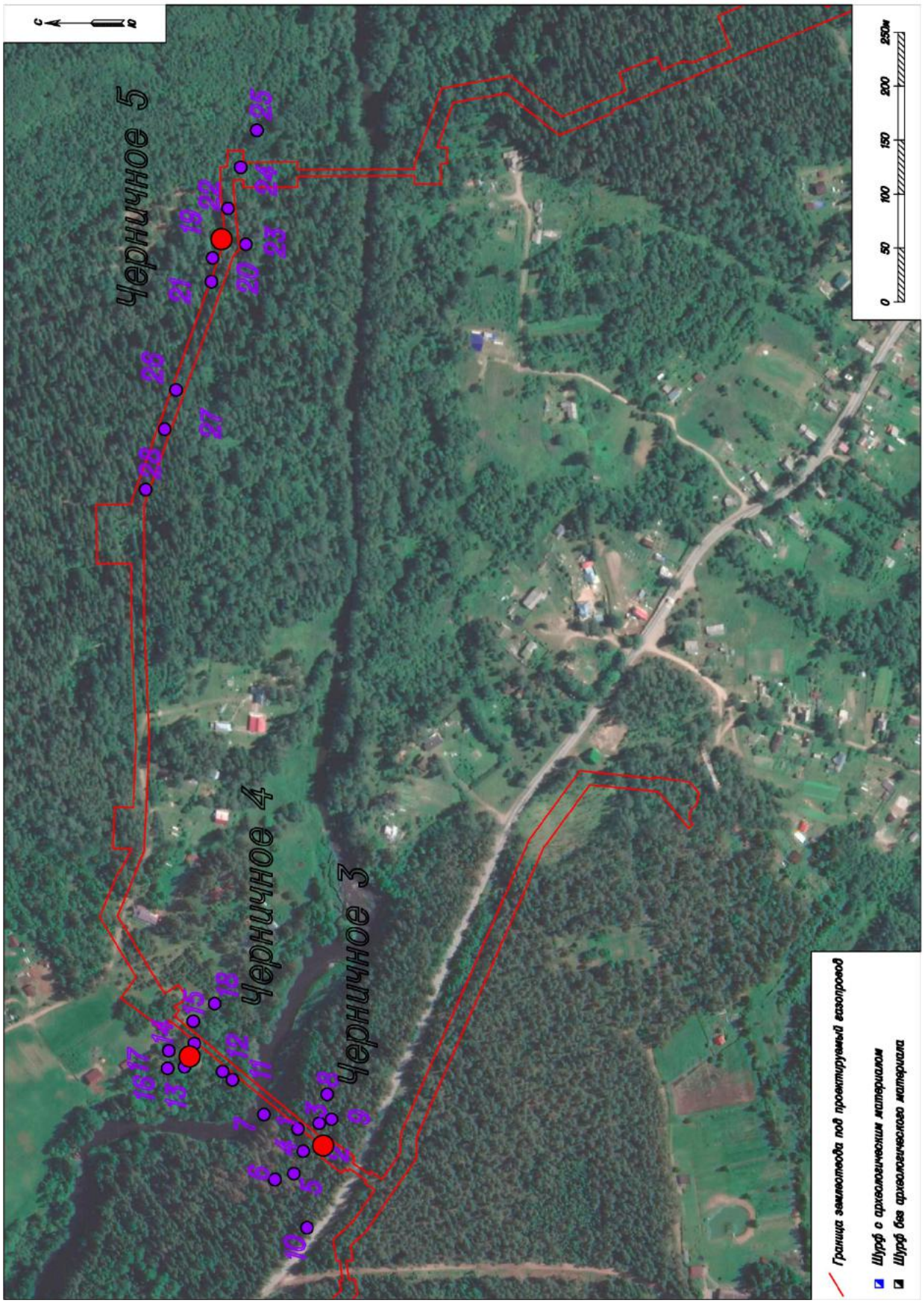

Рис. 9. Ленинградская область, Выборгский район. «Межпоселковый газопровод от ГРС «Выборгская целлюлоза-2» – п. Дятлово». Выявленные ОАН в районе п. Черничное на космоснимке Google. М 1:5000.

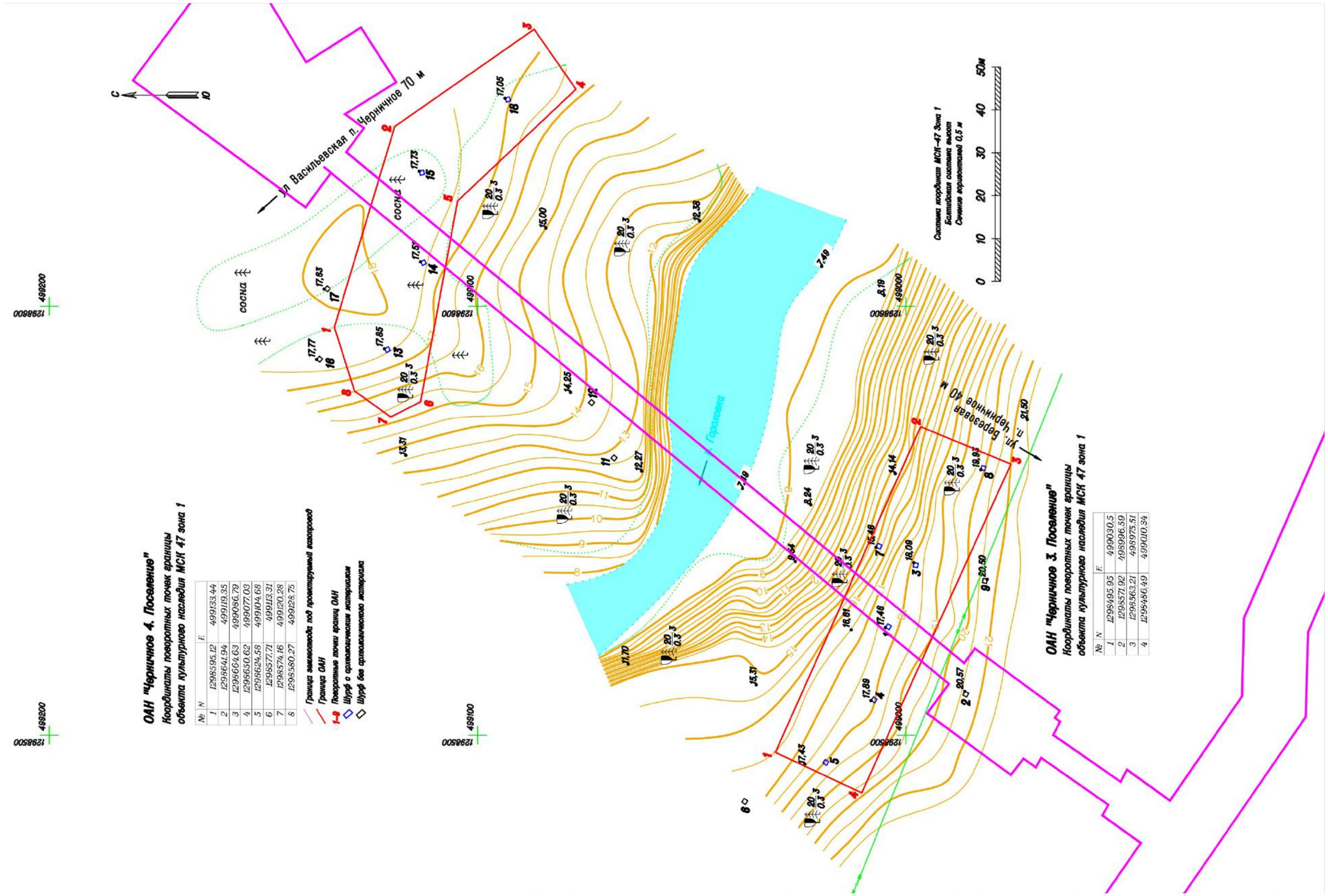

Рис. 10. Ленинградская область, Выборгский район. «Межпоселковый газопровод от ГРС «Выборгская целлюлоза-2» – п. Дятлово». Границы ОАН «Черничное 3. Поселение» и «Черничное 4. Топографический план.

Рис. 11. Ленинградская область, Выборгский район. «Межпоселковый газопровод от ГРС «Выборгская целлюлоза-2» – п. Дятлово». ОАН «Черничное 3. Поселение». Общий вид памятника. Вид с северо-востока, из поймы р. Гороховка.

Рис. 12. Ленинградская область, Выборгский район. «Межпоселковый газопровод от ГРС «Выборгская целлюлоза-2» – п. Дятлово». ОАН «Черничное 3. Поселение». Пойма р. Гороховки. Вид с востока.

Рис. 13. Ленинградская область, Выборгский район. «Межпоселковый газопровод от ГРС «Выборгская целлюлоза-2» – п. Дятлово». ОАН «Черничное 3. Поселение». Площадка памятника в районе шурфа 3. Вид с востока.

Рис. 14. Ленинградская область, Выборгский район. «Межпоселковый газопровод от ГРС «Выборгская целлюлоза-2» – п. Дятлово». ОАН «Черничное 3. Поселение». Площадка памятника в районе шурфа 1. Вид с запада.

Рис. 15. Ленинградская область, Выборгский район. «Межпоселковый газопровод от ГРС «Выборгская целлюлоза-2» – п. Дятлово». ОАН «Черничное 3. Поселение». Склон берега. Вид с юго-востока.

Рис. 16. Ленинградская область, Выборгский район. «Межпоселковый газопровод от ГРС «Выборгская целлюлоза-2» – п. Дятлово». ОАН «Черничное 3. Поселение». Склон берега. Вид с северо-запада.

Рис. 17. Ленинградская область, Выборгский район. «Межпоселковый газопровод от ГРС «Выборгская целлюлоза-2» – п. Дятлово». ОАН «Черничное 3. Поселение». Шурф 1. Общий вид до начала работ. Вид с юго-запада.

Рис. 18. Ленинградская область, Выборгский район. «Межпоселковый газопровод от ГРС «Выборгская целлюлоза-2» – п. Дятлово». ОАН «Черничное 3. Поселение». Шурф 1. Зачистка по кровле культурного слоя. Вид с юго-востока.

Рис. 19. Ленинградская область, Выборгский район. «Межпоселковый газопровод от ГРС «Выборгская целлюлоза-2» – п. Дятлово». ОАН «Черничное 3. Поселение». Шурф 1. Порфиритовый отщеп in situ. Вид с востока.

Рис. 20. Ленинградская область, Выборгский район. «Межпоселковый газопровод от ГРС «Выборгская целлюлоза-2» – п. Дятлово». ОАН «Черничное 3. Поселение». Шурф 1. Зачистка на уровне очага 1. Вид с северо-запада.

Рис. 21. Ленинградская область, Выборгский район. «Межпоселковый газопровод от ГРС «Выборгская целлюлоза-2» – п. Дятлово». ОАН «Черничное 3. Поселение». Шурф 1. Зачистка на уровне очага 1. Вид с юго-запада.

Рис. 22. Ленинградская область, Выборгский район. «Межпоселковый газопровод от ГРС «Выборгская целлюлоза-2» – п. Дятлово». ОАН «Черничное 3. Поселение». Шурф 1. Зачистка на уровне очага 1. Вид с юго-востока.

Рис. 23. Ленинградская область, Выборгский район. «Межпоселковый газопровод от ГРС «Выборгская целлюлоза-2» – п. Дятлово». ОАН «Черничное 3. Поселение». Шурф 1. Стратиграфия северо-восточной стенки.

Рис. 24. Ленинградская область, Выборгский район. «Межпоселковый газопровод от ГРС «Выборгская целлюлоза-2» – п. Дятлово». ОАН «Черничное 3. Поселение». Шурф 1. Стратиграфия юго-восточной стенки.

Рис. 25. Ленинградская область, Выборгский район. «Межпоселковый газопровод от ГРС «Выборгская целлюлоза-2» – п. Дятлово». ОАН «Черничное 3. Поселение». Шурф 1. Стратиграфия юго-западной стенки.

Рис. 26. Ленинградская область, Выборгский район. «Межпоселковый газопровод от ГРС «Выборгская целлюлоза-2» – п. Дятлово». ОАН «Черничное 3. Поселение». Шурф 1. Стратиграфия северо-западной стенки.

Рис. 27. Ленинградская область, Выборгский район. «Межпоселковый газопровод от ГРС «Выборгская целлюлоза-2» – п. Дятлово». ОАН «Черничное 3. Поселение». Шурф 1. Рекультивация. Вид с юго-запада.



Рис. 28. Ленинградская область, Выборгский район. «Межпоселковый газопровод от ГРС «Выборгская целлюлоза-2» – п. Дятлово». ОАН «Черничное 3. Поселение». Шурф 1. Археологические находки. 1–11 – фрагменты керамических сосудов; 12–20, 22–25 – кварцевые отщепы; 21 – фрагмент шлифовальной плиты; 26–29 – порфиритовые отщепы; 30 – кальцинированные кости.

Рис. 29. Ленинградская область, Выборгский район. «Межпоселковый газопровод от ГРС «Выборгская целлюлоза-2» – п. Дятлово». ОАН «Черничное 3. Поселение». Шурф 2. Общий вид до начала работ. Вид с севера.

Рис. 30. Ленинградская область, Выборгский район. «Межпоселковый газопровод от ГРС «Выборгская целлюлоза-2» – п. Дятлово». ОАН «Черничное 3. Поселение». Шурф 2. Общий вид. Вид с севера.

Рис. 31. Ленинградская область, Выборгский район. «Межпоселковый газопровод от ГРС «Выборгская целлюлоза-2» – п. Дятлово». ОАН «Черничное 3. Поселение». Шурф 2. Стратиграфия южной стенки.

Рис. 32. Ленинградская область, Выборгский район. «Межпоселковый газопровод от ГРС «Выборгская целлюлоза-2» – п. Дятлово». ОАН «Черничное 3. Поселение». Шурф 2. Рекультивация. Вид с севера.

Рис. 33. Ленинградская область, Выборгский район. «Межпоселковый газопровод от ГРС «Выборгская целлюлоза-2» – п. Дятлово». ОАН «Черничное 3. Поселение». Шурф 3. Общий вид до начала работ. Вид с юго-востока.

Рис. 34. Ленинградская область, Выборгский район. «Межпоселковый газопровод от ГРС «Выборгская целлюлоза-2» – п. Дятлово». ОАН «Черничное 3. Поселение». Шурф 3. Зачистка по кровле красно-желтого песка. Вид с юго-востока.

Рис. 35. Ленинградская область, Выборгский район. «Межпоселковый газопровод от ГРС «Выборгская целлюлоза-2» – п. Дятлово». ОАН «Черничное 3. Поселение». Шурф 3. Зачистка по кровле красно-желтого песка. Вид с юго-востока.

Рис. 36. Ленинградская область, Выборгский район. «Межпоселковый газопровод от ГРС «Выборгская целлюлоза-2» – п. Дятлово». ОАН «Черничное 3. Поселение». Шурф 3. Кальцинированные кости in situ. Вид с запада.

Рис. 37. Ленинградская область, Выборгский район. «Межпоселковый газопровод от ГРС «Выборгская целлюлоза-2» – п. Дятлово». ОАН «Черничное 3. Поселение». Шурф 3. Кварцевый отщеп in situ. Вид с севера.

Рис. 38. Ленинградская область, Выборгский район. «Межпоселковый газопровод от ГРС «Выборгская целлюлоза-2» – п. Дятлово». ОАН «Черничное 3. Поселение». Шурф 3. Зачистка по кровле светло-желтого песка. Объект 1. Вид с северо-запада.

Рис. 39. Ленинградская область, Выборгский район. «Межпоселковый газопровод от ГРС «Выборгская целлюлоза-2» – п. Дятлово». ОАН «Черничное 3. Поселение». Шурф 3. Зачистка по кровле светло-желтого песка. Объект 1. Вид с северо-запада.

Рис. 40. Ленинградская область, Выборгский район. «Межпоселковый газопровод от ГРС «Выборгская целлюлоза-2» – п. Дятлово». ОАН «Черничное 3. Поселение». Шурф 3. Стратиграфическое положение объекта 1. Вид с северо-запада.

Рис. 41. Ленинградская область, Выборгский район. «Межпоселковый газопровод от ГРС «Выборгская целлюлоза-2» – п. Дятлово». ОАН «Черничное 3. Поселение». Шурф 3. Зачистка на уровне нижнего контура объекта 1. Вид с юго-востока.

Рис. 42. Ленинградская область, Выборгский район. «Межпоселковый газопровод от ГРС «Выборгская целлюлоза-2» – п. Дятлово». ОАН «Черничное 3. Поселение». Шурф 3. Зачистка на уровне нижнего контура объекта 1. Вид с юго-востока.

Рис. 43. Ленинградская область, Выборгский район. «Межпоселковый газопровод от ГРС «Выборгская целлюлоза-2» – п. Дятлово». ОАН «Черничное 3. Поселение». Шурф 3. Зачистка на уровне нижнего контура объекта 1. Вид с северо-востока.

Рис. 44. Ленинградская область, Выборгский район. «Межпоселковый газопровод от ГРС «Выборгская целлюлоза-2» – п. Дятлово». ОАН «Черничное 3. Поселение». Шурф 3. Стратиграфия северо-западной стенки.

Рис. 45. Ленинградская область, Выборгский район. «Межпоселковый газопровод от ГРС «Выборгская целлюлоза-2» – п. Дятлово». ОАН «Черничное 3. Поселение». Шурф 3. Стратиграфия северо-восточной стенки.

Рис. 46. Ленинградская область, Выборгский район. «Межпоселковый газопровод от ГРС «Выборгская целлюлоза-2» – п. Дятлово». ОАН «Черничное 3. Поселение». Шурф 3. Стратиграфия юго-восточной стенки.

Рис. 47. Ленинградская область, Выборгский район. «Межпоселковый газопровод от ГРС «Выборгская целлюлоза-2» – п. Дятлово». ОАН «Черничное 3. Поселение». Шурф 3. Стратиграфия юго-западной стенки.

Рис. 48. Ленинградская область, Выборгский район. «Межпоселковый газопровод от ГРС «Выборгская целлюлоза-2» – п. Дятлово». ОАН «Черничное 3. Поселение». Шурф 3. Рекультивация. Вид с юго-запада.

1. Черн3-2024-ш3-1

3. Черн3-2024-ш3-3

5. Черн3-2024-ш3-7

2. Черн3-2024-ш3-2

4. Черн3-2024-ш3-6

6. Черн3-2024-ш3-8

9. Черн3-2024-ш3-12, 13, 11, 16, 17

11. Черн3-2024-ш3-30

10. Черн3-2024-ш3-20, 25, 22, 26, 23

0 10см

12. Черн3-2024-ш3-37, 31, 35, 32, 34, 36

13. Черн3-2024-ш3-33

14. Черн3-2024-ш3-38

Рис. 49. Ленинградская область, Выборгский район. «Межпоселковый газопровод от ГРС «Выборгская целлюлоза-2» – п. Дятлово». ОАН «Черничное 3. Поселение». Шурф 3. Археологические находки. 1, 2 – фрагменты керамических сосудов; 3–6 – порфиритовые отщепы; 9, 10, 12, 13 – кварцевые отщепы; 11, 14 – кальцинированные кости; 1–11 – слой красно-коричневого песка; 12–14 – слой темно-серого углистого песка.

Рис. 50. Ленинградская область, Выборгский район. «Межпоселковый газопровод от ГРС «Выборгская целлюлоза-2» – п. Дятлово». ОАН «Черничное 3. Поселение». Шурф 4. Общий вид до начала работ. Вид с северо-запада.

Рис. 51. Ленинградская область, Выборгский район. «Межпоселковый газопровод от ГРС «Выборгская целлюлоза-2» – п. Дятлово». ОАН «Черничное 3. Поселение». Шурф 4. Зачистка по слою темно-серого углистого песка. Вид с северо-запада.

Рис. 52. Ленинградская область, Выборгский район. «Межпоселковый газопровод от ГРС «Выборгская целлюлоза-2» – п. Дятлово». ОАН «Черничное 3. Поселение». Шурф 4. Зачистка по слою темно-серого углистого песка. Вид с северо-запада.

Рис. 53. Ленинградская область, Выборгский район. «Межпоселковый газопровод от ГРС «Выборгская целлюлоза-2» – п. Дятлово». ОАН «Черничное 3. Поселение». Шурф 4. Стратиграфическое положение слоя темно-серого углистого песка. Вид с северо-запада.

Рис. 54. Ленинградская область, Выборгский район. «Межпоселковый газопровод от ГРС «Выборгская целлюлоза-2» – п. Дятлово». ОАН «Черничное 3. Поселение». Шурф 4. Зачистка по материку. Вид с северо-запада.

Рис. 55. Ленинградская область, Выборгский район. «Межпоселковый газопровод от ГРС «Выборгская целлюлоза-2» – п. Дятлово». ОАН «Черничное 3. Поселение». Шурф 4. Стратиграфия юго-восточной стенки.

Рис. 56. Ленинградская область, Выборгский район. «Межпоселковый газопровод от ГРС «Выборгская целлюлоза-2» – п. Дятлово». ОАН «Черничное 3. Поселение». Шурф 4. Стратиграфия юго-западной стенки.

Рис. 57. Ленинградская область, Выборгский район. «Межпоселковый газопровод от ГРС «Выборгская целлюлоза-2» – п. Дятлово». ОАН «Черничное 3. Поселение». Шурф 4. Стратиграфия северо-западной стенки.

Рис. 58. Ленинградская область, Выборгский район. «Межпоселковый газопровод от ГРС «Выборгская целлюлоза-2» – п. Дятлово». ОАН «Черничное 3. Поселение». Шурф 4. Стратиграфия северо-восточной стенки.

Рис. 59. Ленинградская область, Выборгский район. «Межпоселковый газопровод от ГРС «Выборгская целлюлоза-2» – п. Дятлово». ОАН «Черничное 3. Поселение». Шурф 4. Рекультивация. Вид с северо-запада.



Рис. 60. Ленинградская область, Выборгский район. «Межпоселковый газопровод от ГРС «Выборгская целлюлоза-2» – п. Дятлово». ОАН «Черничное 3. Поселение». Археологические находки из шурфов 4, 5, 7. 1 – кварцевые чешуйки; 2–4, 6–9 – кварцевые отщепы; 5, 10 – кальцинированные кости; 1–5 – шурф 4; 6 – шурф 5; 7, 8, 10 – шурф 7; 9 – шурф 8.

Рис. 61. Ленинградская область, Выборгский район. «Межпоселковый газопровод от ГРС «Выборгская целлюлоза-2» – п. Дятлово». ОАН «Черничное 3. Поселение». Шурф 5. Общий вид до начала работ. Вид с юго-востока.

Рис. 62. Ленинградская область, Выборгский район. «Межпоселковый газопровод от ГРС «Выборгская целлюлоза-2» – п. Дятлово». ОАН «Черничное 3. Поселение». Шурф 5. Общий вид. Вид с юго-востока.

Рис. 63. Ленинградская область, Выборгский район. «Межпоселковый газопровод от ГРС «Выборгская целлюлоза-2» – п. Дятлово». ОАН «Черничное 3. Поселение». Шурф 5. Стратиграфия северо-западной стенки.

Рис. 64. Ленинградская область, Выборгский район. «Межпоселковый газопровод от ГРС «Выборгская целлюлоза-2» – п. Дятлово». ОАН «Черничное 3. Поселение». Шурф 5. Рекультивация. Вид с юго-востока.

Рис. 65. Ленинградская область, Выборгский район. «Межпоселковый газопровод от ГРС «Выборгская целлюлоза-2» – п. Дятлово». ОАН «Черничное 3. Поселение». Шурф 6. Общий вид до начала работ. Вид с юго-востока.

Рис. 66. Ленинградская область, Выборгский район. «Межпоселковый газопровод от ГРС «Выборгская целлюлоза-2» – п. Дятлово». ОАН «Черничное 3. Поселение». Шурф 6. Общий вид. Вид с юго-востока.

Рис. 67. Ленинградская область, Выборгский район. «Межпоселковый газопровод от ГРС «Выборгская целлюлоза-2» – п. Дятлово». ОАН «Черничное 3. Поселение». Шурф 6. Стратиграфия северо-западной стенки.

Рис. 68. Ленинградская область, Выборгский район. «Межпоселковый газопровод от ГРС «Выборгская целлюлоза-2» – п. Дятлово». ОАН «Черничное 3. Поселение». Шурф 6. Рекультивация. Вид с юго-востока.

Рис. 69. Ленинградская область, Выборгский район. «Межпоселковый газопровод от ГРС «Выборгская целлюлоза-2» – п. Дятлово». ОАН «Черничное 3. Поселение». Шурф 7. Общий вид до начала работ. Вид с северо-востока.

Рис. 70. Ленинградская область, Выборгский район. «Межпоселковый газопровод от ГРС «Выборгская целлюлоза-2» – п. Дятлово». ОАН «Черничное 3. Поселение». Шурф 7. Общий вид. Вид с северо-востока.

Рис. 71. Ленинградская область, Выборгский район. «Межпоселковый газопровод от ГРС «Выборгская целлюлоза-2» – п. Дятлово». ОАН «Черничное 3. Поселение». Шурф 7. Общий вид. Вид с северо-востока.

Рис. 72. Ленинградская область, Выборгский район. «Межпоселковый газопровод от ГРС «Выборгская целлюлоза-2» – п. Дятлово». ОАН «Черничное 3. Поселение». Шурф 7. Стратиграфия юго-западной стенки.

Рис. 73. Ленинградская область, Выборгский район. «Межпоселковый газопровод от ГРС «Выборгская целлюлоза-2» – п. Дятлово». ОАН «Черничное 3. Поселение». Шурф 7. Стратиграфия северо-западной стенки.

Рис. 74. Ленинградская область, Выборгский район. «Межпоселковый газопровод от ГРС «Выборгская целлюлоза-2» – п. Дятлово». ОАН «Черничное 3. Поселение». Шурф 7. Стратиграфия северо-восточной стенки.

Рис. 75. Ленинградская область, Выборгский район. «Межпоселковый газопровод от ГРС «Выборгская целлюлоза-2» – п. Дятлово». ОАН «Черничное 3. Поселение». Шурф 7. Стратиграфия юго-восточной стенки.

Рис. 76. Ленинградская область, Выборгский район. «Межпоселковый газопровод от ГРС «Выборгская целлюлоза-2» – п. Дятлово». ОАН «Черничное 3. Поселение». Шурф 7. Рекультивация. Вид с северо-востока.

Рис. 77. Ленинградская область, Выборгский район. «Межпоселковый газопровод от ГРС «Выборгская целлюлоза-2» – п. Дятлово». ОАН «Черничное 3. Поселение». Шурф 8. Общий вид до начала работ. Вид с севера.

Рис. 78. Ленинградская область, Выборгский район. «Межпоселковый газопровод от ГРС «Выборгская целлюлоза-2» – п. Дятлово». ОАН «Черничное 3. Поселение». Шурф 8. Общий вид. Вид с севера.

Рис. 79. Ленинградская область, Выборгский район. «Межпоселковый газопровод от ГРС «Выборгская целлюлоза-2» – п. Дятлово». ОАН «Черничное 3. Поселение». Шурф 8. Стратиграфия южной стенки.

Рис. 80. Ленинградская область, Выборгский район. «Межпоселковый газопровод от ГРС «Выборгская целлюлоза-2» – п. Дятлово». ОАН «Черничное 3. Поселение». Шурф 8. Рекультивация. Вид с севера.

Рис. 81. Ленинградская область, Выборгский район. «Межпоселковый газопровод от ГРС «Выборгская целлюлоза-2» – п. Дятлово». ОАН «Черничное 3. Поселение». Шурф 9. Общий вид до начала работ. Вид с севера.

Рис. 82. Ленинградская область, Выборгский район. «Межпоселковый газопровод от ГРС «Выборгская целлюлоза-2» – п. Дятлово». ОАН «Черничное 3. Поселение». Шурф 9. Общий вид. Вид с севера.

Рис. 83. Ленинградская область, Выборгский район. «Межпоселковый газопровод от ГРС «Выборгская целлюлоза-2» – п. Дятлово». ОАН «Черничное 3. Поселение». Шурф 9. Стратиграфия южной стенки.

Рис. 84. Ленинградская область, Выборгский район. «Межпоселковый газопровод от ГРС «Выборгская целлюлоза-2» – п. Дятлово». ОАН «Черничное 3. Поселение». Шурф 9. Рекультивация. Вид с севера.

Рис. 85. Ленинградская область, Выборгский район. «Межпоселковый газопровод от ГРС «Выборгская целлюлоза-2» – п. Дятлово». ОАН «Черничное 3. Поселение». Зачистка 10. Общий вид до начала работ. Вид с юга.

Рис. 86. Ленинградская область, Выборгский район. «Межпоселковый газопровод от ГРС «Выборгская целлюлоза-2» – п. Дятлово». ОАН «Черничное 3. Поселение». Зачистка 10. Общий вид. Вид с запада.

Рис. 87. Ленинградская область, Выборгский район. «Межпоселковый газопровод от ГРС «Выборгская целлюлоза-2» – п. Дятлово». ОАН «Черничное 3. Поселение». Зачистка 10. Стратиграфия. Вид с запада.

Рис. 88. Ленинградская область, Выборгский район. «Межпоселковый газопровод от ГРС «Выборгская целлюлоза-2» – п. Дятлово». ОАН «Черничное 3. Поселение». Зачистка 10. Рекультивация. Вид с запада.

Рис. 89. Ленинградская область, Выборгский район. «Межпоселковый газопровод от ГРС «Выборгская целлюлоза-2» – п. Дятлово». Шурф 11. Общий вид до начала работ. Вид с севера.

Рис. 90. Ленинградская область, Выборгский район. «Межпоселковый газопровод от ГРС «Выборгская целлюлоза-2» – п. Дятлово». Шурф 11. Общий вид. Вид с севера.

Рис. 91. Ленинградская область, Выборгский район. «Межпоселковый газопровод от ГРС «Выборгская целлюлоза-2» – п. Дятлово». Шурф 11. Стратиграфия южной стенки.

Рис. 92. Ленинградская область, Выборгский район. «Межпоселковый газопровод от ГРС «Выборгская целлюлоза-2» – п. Дятлово». Шурф 11. Рекультивация. Вид с севера.

Рис. 93. Ленинградская область, Выборгский район. «Межпоселковый газопровод от ГРС «Выборгская целлюлоза-2» – п. Дятлово». Шурф 12. Общий вид до начала работ. Вид с юга.

Рис. 94. Ленинградская область, Выборгский район. «Межпоселковый газопровод от ГРС «Выборгская целлюлоза-2» – п. Дятлово». Шурф 12. Общий вид. Вид с юга.

Рис. 95. Ленинградская область, Выборгский район. «Межпоселковый газопровод от ГРС «Выборгская целлюлоза-2» – п. Дятлово». Шурф 12. Стратиграфия северной стенки.

Рис. 96. Ленинградская область, Выборгский район. «Межпоселковый газопровод от ГРС «Выборгская целлюлоза-2» – п. Дятлово». Шурф 12. Рекультивация. Вид с юга.

Рис. 97. Ленинградская область, Выборгский район. «Межпоселковый газопровод от ГРС «Выборгская целлюлоза-2» – п. Дятлово». ОАН «Черничное 4. Поселение». Общий вид мыса, к которому приурочено поселение. Вид с юга, с противоположного берега р. Гороховка.

Рис. 98. Ленинградская область, Выборгский район. «Межпоселковый газопровод от ГРС «Выборгская целлюлоза-2» – п. Дятлово». ОАН «Черничное 4. Поселение». Общий вид поселения. Вид с юга.

Рис. 99. Ленинградская область, Выборгский район. «Межпоселковый газопровод от ГРС «Выборгская целлюлоза-2» – п. Дятлово». ОАН «Черничное 4. Поселение». Общий вид поселения. Вид с северо-востока.

Рис. 100. Ленинградская область, Выборгский район. «Межпоселковый газопровод от ГРС «Выборгская целлюлоза-2» – п. Дятлово». ОАН «Черничное 4. Поселение». Общий вид поселения. Вид с запада.

Рис. 101. Ленинградская область, Выборгский район. «Межпоселковый газопровод от ГРС «Выборгская целлюлоза-2» – п. Дятлово». ОАН «Черничное 4. Поселение». Шурф 13. Общий вид до начала работ. Вид с севера.

Рис. 102. Ленинградская область, Выборгский район. «Межпоселковый газопровод от ГРС «Выборгская целлюлоза-2» – п. Дятлово». ОАН «Черничное 4. Поселение». Шурф 13. Зачистка по слою красного песка. Вид с северо-запада.

Рис. 103. Ленинградская область, Выборгский район. «Межпоселковый газопровод от ГРС «Выборгская целлюлоза-2» – п. Дятлово». ОАН «Черничное 4. Поселение». Шурф 13. Стратиграфическое положение слоя красного песка. Вид с северо-запада.

Рис. 104. Ленинградская область, Выборгский район. «Межпоселковый газопровод от ГРС «Выборгская целлюлоза-2» – п. Дятлово». ОАН «Черничное 4. Поселение». Шурф 13. Кварцевый отщеп и кальцинированная кость in situ. Вид с северо-запада.

Рис. 105. Ленинградская область, Выборгский район. «Межпоселковый газопровод от ГРС «Выборгская целлюлоза-2» – п. Дятлово». ОАН «Черничное 4. Поселение». Шурф 13. Зачистка на уровне выявления объекта 1. Вид с северо-запада.

Рис. 106. Ленинградская область, Выборгский район. «Межпоселковый газопровод от ГРС «Выборгская целлюлоза-2» – п. Дятлово». ОАН «Черничное 4. Поселение». Шурф 13. Зачистка на уровне выявления объекта 1. Вид с северо-запада.

Рис. 107. Ленинградская область, Выборгский район. «Межпоселковый газопровод от ГРС «Выборгская целлюлоза-2» – п. Дятлово». ОАН «Черничное 4. Поселение». Шурф 13. Зачистка на уровне выявления объекта 1. Вид с северо-востока.

Рис. 108. Ленинградская область, Выборгский район. «Межпоселковый газопровод от ГРС «Выборгская целлюлоза-2» – п. Дятлово». ОАН «Черничное 4. Поселение». Шурф 13. Стратиграфия юго-восточной стенки.

Рис. 109. Ленинградская область, Выборгский район. «Межпоселковый газопровод от ГРС «Выборгская целлюлоза-2» – п. Дятлово». ОАН «Черничное 4. Поселение». Шурф 13. Стратиграфия юго-западной стенки.

Рис. 110. Ленинградская область, Выборгский район. «Межпоселковый газопровод от ГРС «Выборгская целлюлоза-2» – п. Дятлово». ОАН «Черничное 4. Поселение». Шурф 13. Стратиграфия северо-западной стенки.

Рис. 111. Ленинградская область, Выборгский район. «Межпоселковый газопровод от ГРС «Выборгская целлюлоза-2» – п. Дятлово». ОАН «Черничное 4. Поселение». Шурф 13. Стратиграфия северо-восточной стенки.

Рис. 112. Ленинградская область, Выборгский район. «Межпоселковый газопровод от ГРС «Выборгская целлюлоза-2» – п. Дятлово». ОАН «Черничное 4. Поселение». Шурф 13. Рекультивация. Вид с северо-востока.



Рис. 113. Ленинградская область, Выборгский район. «Межпоселковый газопровод от ГРС «Выборгская целлюлоза-2» – п. Дятлово». ОАН «Черничное 4. Поселение». Археологические находки из шурфов 13, 14, 15, 18. 1–3, 5, 8 – кварцевые отщепы; 4 – кальцинированная кость; 6, 7 – порфиритовые отщепы; 1–4 – шурф 13; 5 – шурф 14; 6 – шурф 15; 7, 8 – шурф 18.

Рис. 114. Ленинградская область, Выборгский район. «Межпоселковый газопровод от ГРС «Выборгская целлюлоза-2» – п. Дятлово». ОАН «Черничное 4. Поселение». Шурф 14. Общий вид до начала работ. Вид с юга.

Рис. 115. Ленинградская область, Выборгский район. «Межпоселковый газопровод от ГРС «Выборгская целлюлоза-2» – п. Дятлово». ОАН «Черничное 4. Поселение». Шурф 14. Общий вид. Вид с запада.

Рис. 116. Ленинградская область, Выборгский район. «Межпоселковый газопровод от ГРС «Выборгская целлюлоза-2» – п. Дятлово». ОАН «Черничное 4. Поселение». Шурф 14. Общий вид. Вид с севера.

Рис. 117. Ленинградская область, Выборгский район. «Межпоселковый газопровод от ГРС «Выборгская целлюлоза-2» – п. Дятлово». ОАН «Черничное 4. Поселение». Шурф 14. Стратиграфия восточной стенки.

Рис. 118. Ленинградская область, Выборгский район. «Межпоселковый газопровод от ГРС «Выборгская целлюлоза-2» – п. Дятлово». ОАН «Черничное 4. Поселение». Шурф 14. Стратиграфия южной стенки.



Рис. 119. Ленинградская область, Выборгский район. «Межпоселковый газопровод от ГРС «Выборгская целлюлоза-2» – п. Дятлово». ОАН «Черничное 4. Поселение». Шурф 14. Стратиграфия западной стенки.

Рис. 120. Ленинградская область, Выборгский район. «Межпоселковый газопровод от ГРС «Выборгская целлюлоза-2» – п. Дятлово». ОАН «Черничное 4. Поселение». Шурф 14. Стратиграфия северной стенки.

Рис. 121. Ленинградская область, Выборгский район. «Межпоселковый газопровод от ГРС «Выборгская целлюлоза-2» – п. Дятлово». ОАН «Черничное 4. Поселение». Шурф 14. Рекультивация. Вид с юга.

Рис. 122. Ленинградская область, Выборгский район. «Межпоселковый газопровод от ГРС «Выборгская целлюлоза-2» – п. Дятлово». ОАН «Черничное 4. Поселение». Шурф 15. Общий вид до начала работ. Вид с востока.

Рис. 123. Ленинградская область, Выборгский район. «Межпоселковый газопровод от ГРС «Выборгская целлюлоза-2» – п. Дятлово». ОАН «Черничное 4. Поселение». Шурф 15. Общий вид. Вид с востока.

Рис. 124. Ленинградская область, Выборгский район. «Межпоселковый газопровод от ГРС «Выборгская целлюлоза-2» – п. Дятлово». ОАН «Черничное 4. Поселение». Шурф 15. Общий вид. Вид с запада.

Рис. 125. Ленинградская область, Выборгский район. «Межпоселковый газопровод от ГРС «Выборгская целлюлоза-2» – п. Дятлово». ОАН «Черничное 4. Поселение». Шурф 15. Стратиграфия западной стенки.

Рис. 126. Ленинградская область, Выборгский район. «Межпоселковый газопровод от ГРС «Выборгская целлюлоза-2» – п. Дятлово». ОАН «Черничное 4. Поселение». Шурф 15. Стратиграфия северной стенки.

Рис. 127. Ленинградская область, Выборгский район. «Межпоселковый газопровод от ГРС «Выборгская целлюлоза-2» – п. Дятлово». ОАН «Черничное 4. Поселение». Шурф 15. Стратиграфия восточной стенки.

Рис. 128. Ленинградская область, Выборгский район. «Межпоселковый газопровод от ГРС «Выборгская целлюлоза-2» – п. Дятлово». ОАН «Черничное 4. Поселение». Шурф 15. Стратиграфия южной стенки.

Рис. 129. Ленинградская область, Выборгский район. «Межпоселковый газопровод от ГРС «Выборгская целлюлоза-2» – п. Дятлово». ОАН «Черничное 4. Поселение». Шурф 15. Рекультивация. Вид с запада.

Рис. 130. Ленинградская область, Выборгский район. «Межпоселковый газопровод от ГРС «Выборгская целлюлоза-2» – п. Дятлово». ОАН «Черничное 4. Поселение». Шурф 16. Общий вид до начала работ. Вид с севера.

Рис. 131. Ленинградская область, Выборгский район. «Межпоселковый газопровод от ГРС «Выборгская целлюлоза-2» – п. Дятлово». ОАН «Черничное 4. Поселение». Шурф 16. Общий вид. Вид с севера.

Рис. 132. Ленинградская область, Выборгский район. «Межпоселковый газопровод от ГРС «Выборгская целлюлоза-2» – п. Дятлово». ОАН «Черничное 4. Поселение». Шурф 16. Стратиграфия южной стенки.

Рис. 133. Ленинградская область, Выборгский район. «Межпоселковый газопровод от ГРС «Выборгская целлюлоза-2» – п. Дятлово». ОАН «Черничное 4. Поселение». Шурф 16. Рекультивация. Вид с севера.

Рис. 134. Ленинградская область, Выборгский район. «Межпоселковый газопровод от ГРС «Выборгская целлюлоза-2» – п. Дятлово». ОАН «Черничное 4. Поселение». Шурф 17. Общий вид до начала работ. Вид с юга.

Рис. 135. Ленинградская область, Выборгский район. «Межпоселковый газопровод от ГРС «Выборгская целлюлоза-2» – п. Дятлово». ОАН «Черничное 4. Поселение». Шурф 17. Общий вид. Вид с юга.

Рис. 136. Ленинградская область, Выборгский район. «Межпоселковый газопровод от ГРС «Выборгская целлюлоза-2» – п. Дятлово». ОАН «Черничное 4. Поселение». Шурф 17. Стратиграфия северной стенки.

Рис. 137. Ленинградская область, Выборгский район. «Межпоселковый газопровод от ГРС «Выборгская целлюлоза-2» – п. Дятлово». ОАН «Черничное 4. Поселение». Шурф 17. Рекультивация. Вид с юга.



Рис. 138. Ленинградская область, Выборгский район. «Межпоселковый газопровод от ГРС «Выборгская целлюлоза-2» – п. Дятлово». Шурф 18. ОАН «Черничное 4. Поселение». Общий вид до начала работ. Вид с северо-запада.

Рис. 139. Ленинградская область, Выборгский район. «Межпоселковый газопровод от ГРС «Выборгская целлюлоза-2» – п. Дятлово». Шурф 18. ОАН «Черничное 4. Поселение». Общий вид. Вид с северо-запада.

Рис. 140. Ленинградская область, Выборгский район. «Межпоселковый газопровод от ГРС «Выборгская целлюлоза-2» – п. Дятлово». Шурф 18. ОАН «Черничное 4. Поселение». Общий вид. Вид с северо-запада.

Рис. 141. Ленинградская область, Выборгский район. «Межпоселковый газопровод от ГРС «Выборгская целлюлоза-2» – п. Дятлово». Шурф 18. ОАН «Черничное 4. Поселение». Стратиграфия юго-восточной стенки.

Рис. 142. Ленинградская область, Выборгский район. «Межпоселковый газопровод от ГРС «Выборгская целлюлоза-2» – п. Дятлово». Шурф 18. ОАН «Черничное 4. Поселение». Стратиграфия юго-западной стенки.

Рис. 143. Ленинградская область, Выборгский район. «Межпоселковый газопровод от ГРС «Выборгская целлюлоза-2» – п. Дятлово». Шурф 18. ОАН «Черничное 4. Поселение». Стратиграфия северо-западной стенки.

Рис. 144. Ленинградская область, Выборгский район. «Межпоселковый газопровод от ГРС «Выборгская целлюлоза-2» – п. Дятлово». Шурф 18. ОАН «Черничное 4. Поселение». Стратиграфия северо-восточной стенки.

Рис. 145. Ленинградская область, Выборгский район. «Межпоселковый газопровод от ГРС «Выборгская целлюлоза-2» – п. Дятлово». Шурф 18. ОАН «Черничное 4. Поселение». Рекультивация. Вид с северо-запада.

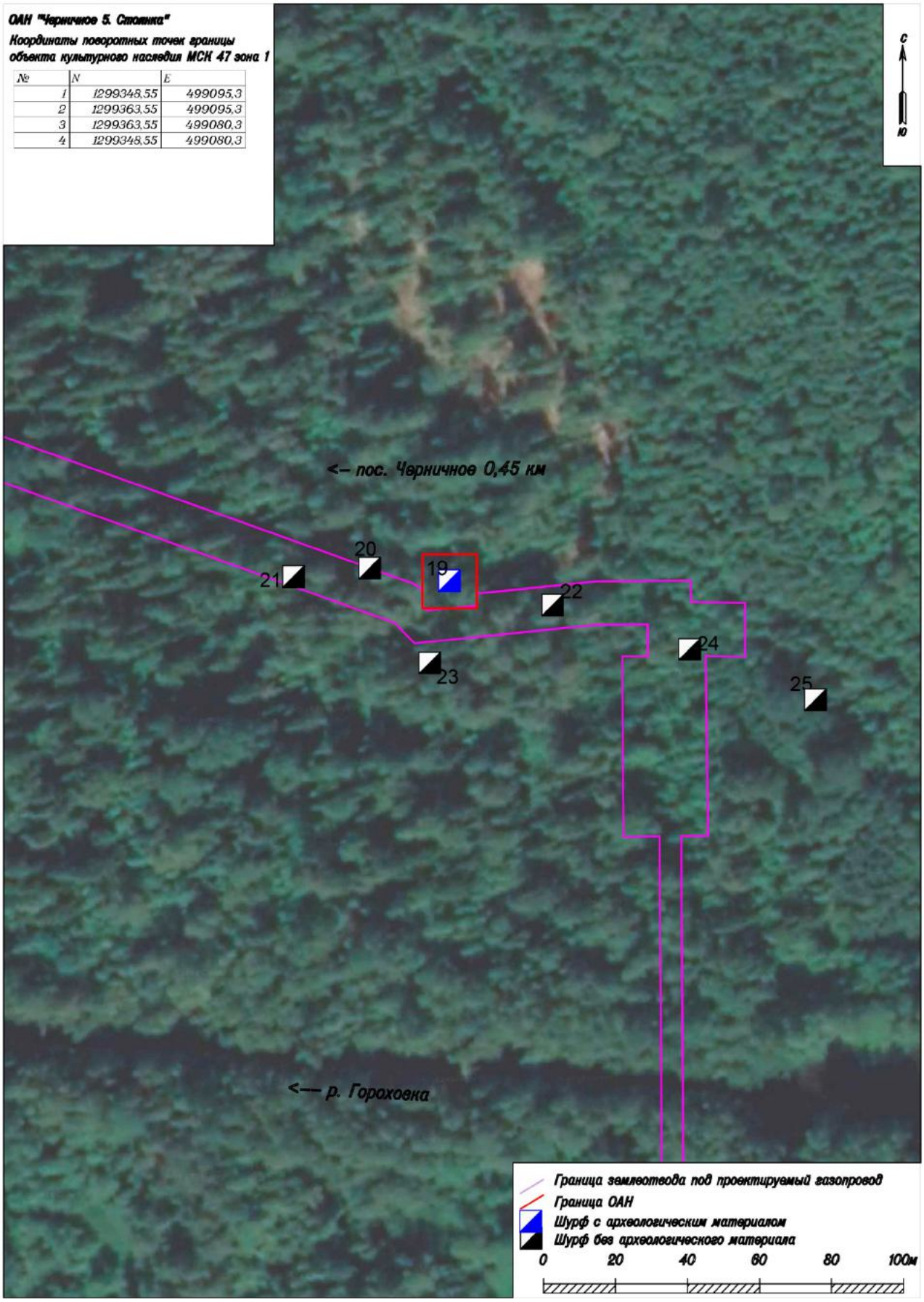

Рис. 146. Ленинградская область, Выборгский район. «Межпоселковый газопровод от ГРС «Выборгская целлюлоза-2» – п. Дятлово». Границы ОАН «Черничное 5. Стоянка» на космоснимке Google. М 1:1500.

Рис. 147. Ленинградская область, Выборгский район. «Межпоселковый газопровод от ГРС «Выборгская целлюлоза-2» – п. Дятлово». ОАН «Черничное 5. Стоянка». Шурф 19. Общий вид до начала работ. Вид с юга.

Рис. 148. Ленинградская область, Выборгский район. «Межпоселковый газопровод от ГРС «Выборгская целлюлоза-2» – п. Дятлово». ОАН «Черничное 5. Стоянка». Шурф 19. Общий вид. Вид с юга.

Рис. 149. Ленинградская область, Выборгский район. «Межпоселковый газопровод от ГРС «Выборгская целлюлоза-2» – п. Дятлово». ОАН «Черничное 5. Стоянка». Шурф 19. Общий вид. Вид с востока.

Рис. 150. Ленинградская область, Выборгский район. «Межпоселковый газопровод от ГРС «Выборгская целлюлоза-2» – п. Дятлово». ОАН «Черничное 5. Стоянка». Шурф 19. Стратиграфия северной стенки.

Рис. 151. Ленинградская область, Выборгский район. «Межпоселковый газопровод от ГРС «Выборгская целлюлоза-2» – п. Дятлово». ОАН «Черничное 5. Стоянка». Шурф 19. Стратиграфия восточной стенки.

Рис. 152. Ленинградская область, Выборгский район. «Межпоселковый газопровод от ГРС «Выборгская целлюлоза-2» – п. Дятлово». ОАН «Черничное 5. Стоянка». Шурф 19. Стратиграфия южной стенки.

Рис. 153. Ленинградская область, Выборгский район. «Межпоселковый газопровод от ГРС «Выборгская целлюлоза-2» – п. Дятлово». ОАН «Черничное 5. Стоянка». Шурф 19. Стратиграфия западной стенки.

Рис. 154. Ленинградская область, Выборгский район. «Межпоселковый газопровод от ГРС «Выборгская целлюлоза-2» – п. Дятлово». ОАН «Черничное 5. Стоянка». Шурф 19. Рекультивация. Вид с юга.



Рис. 155. Ленинградская область, Выборгский район. «Межпоселковый газопровод от ГРС «Выборгская целлюлоза-2» – п. Дятлово». ОАН «Черничное 5. Стоянка». Шурф 19. Археологические находки. 1–4 порфиритовые отщепы.

Рис. 156. Ленинградская область, Выборгский район. «Межпоселковый газопровод от ГРС «Выборгская целлюлоза-2» – п. Дятлово». Шурф 20. Общий вид до начала работ. Вид с востока.

Рис. 157. Ленинградская область, Выборгский район. «Межпоселковый газопровод от ГРС «Выборгская целлюлоза-2» – п. Дятлово». Шурф 20. Общий вид. Вид с юга.

Рис. 158. Ленинградская область, Выборгский район. «Межпоселковый газопровод от ГРС «Выборгская целлюлоза-2» – п. Дятлово». Шурф 20. Стратиграфия северной стенки.

Рис. 159. Ленинградская область, Выборгский район. «Межпоселковый газопровод от ГРС «Выборгская целлюлоза-2» – п. Дятлово». Шурф 20. Рекультивация. Вид с юга.

Рис. 160. Ленинградская область, Выборгский район. «Межпоселковый газопровод от ГРС «Выборгская целлюлоза-2» – п. Дятлово». Шурф 21. Общий вид до начала работ. Вид с севера.

Рис. 161. Ленинградская область, Выборгский район. «Межпоселковый газопровод от ГРС «Выборгская целлюлоза-2» – п. Дятлово». Шурф 21. Общий вид. Вид с севера.

Рис. 162. Ленинградская область, Выборгский район. «Межпоселковый газопровод от ГРС «Выборгская целлюлоза-2» – п. Дятлово». Шурф 21. Стратиграфия южной стенки.

Рис. 163. Ленинградская область, Выборгский район. «Межпоселковый газопровод от ГРС «Выборгская целлюлоза-2» – п. Дятлово». Шурф 21. Рекультивация. Вид с севера.

Рис. 164. Ленинградская область, Выборгский район. «Межпоселковый газопровод от ГРС «Выборгская целлюлоза-2» – п. Дятлово». Шурф 22. Общий вид до начала работ. Вид с запада.

Рис. 165. Ленинградская область, Выборгский район. «Межпоселковый газопровод от ГРС «Выборгская целлюлоза-2» – п. Дятлово». Шурф 22. Общий вид. Вид с запада.

Рис. 166. Ленинградская область, Выборгский район. «Межпоселковый газопровод от ГРС «Выборгская целлюлоза-2» – п. Дятлово». Шурф 22. Стратиграфия восточной стенки.

Рис. 167. Ленинградская область, Выборгский район. «Межпоселковый газопровод от ГРС «Выборгская целлюлоза-2» – п. Дятлово». Шурф 22. Рекультивация. Вид с запада.

Рис. 168. Ленинградская область, Выборгский район. «Межпоселковый газопровод от ГРС «Выборгская целлюлоза-2» – п. Дятлово». Шурф 23. Общий вид до начала работ. Вид с юга.

Рис. 169. Ленинградская область, Выборгский район. «Межпоселковый газопровод от ГРС «Выборгская целлюлоза-2» – п. Дятлово». Шурф 23. Общий вид. Вид с юга.

Рис. 170. Ленинградская область, Выборгский район. «Межпоселковый газопровод от ГРС «Выборгская целлюлоза-2» – п. Дятлово». Шурф 23. Стратиграфия северной стенки.

Рис. 171. Ленинградская область, Выборгский район. «Межпоселковый газопровод от ГРС «Выборгская целлюлоза-2» – п. Дятлово». Шурф 23. Рекультивация. Вид с юга.

Рис. 172. Ленинградская область, Выборгский район. «Межпоселковый газопровод от ГРС «Выборгская целлюлоза-2» – п. Дятлово». Шурф 24. Общий вид до начала работ. Вид с юга.

Рис. 173. Ленинградская область, Выборгский район. «Межпоселковый газопровод от ГРС «Выборгская целлюлоза-2» – п. Дятлово». Шурф 24. Общий вид. Вид с юга.

Рис. 174. Ленинградская область, Выборгский район. «Межпоселковый газопровод от ГРС «Выборгская целлюлоза-2» – п. Дятлово». Шурф 24. Стратиграфия северной стенки.

Рис. 175. Ленинградская область, Выборгский район. «Межпоселковый газопровод от ГРС «Выборгская целлюлоза-2» – п. Дятлово». Шурф 24. Рекультивация. Вид с юга.

Рис. 176. Ленинградская область, Выборгский район. «Межпоселковый газопровод от ГРС «Выборгская целлюлоза-2» – п. Дятлово». Шурф 25. Общий вид до начала работ. Вид с юга.

Рис. 177. Ленинградская область, Выборгский район. «Межпоселковый газопровод от ГРС «Выборгская целлюлоза-2» – п. Дятлово». Шурф 25. Общий вид. Вид с юга.

Рис. 178. Ленинградская область, Выборгский район. «Межпоселковый газопровод от ГРС «Выборгская целлюлоза-2» – п. Дятлово». Шурф 25. Стратиграфия северной стенки.

Рис. 179. Ленинградская область, Выборгский район. «Межпоселковый газопровод от ГРС «Выборгская целлюлоза-2» – п. Дятлово». Шурф 25. Рекультивация. Вид с юга.

Рис. 180. Ленинградская область, Выборгский район. «Межпоселковый газопровод от ГРС «Выборгская целлюлоза-2» – п. Дятлово». Шурф 26. Общий вид до начала работ. Вид с юга.

Рис. 181. Ленинградская область, Выборгский район. «Межпоселковый газопровод от ГРС «Выборгская целлюлоза-2» – п. Дятлово». Шурф 26. Общий вид. Вид с юга.

Рис. 182. Ленинградская область, Выборгский район. «Межпоселковый газопровод от ГРС «Выборгская целлюлоза-2» – п. Дятлово». Шурф 26. Стратиграфия северной стенки.

Рис. 183. Ленинградская область, Выборгский район. «Межпоселковый газопровод от ГРС «Выборгская целлюлоза-2» – п. Дятлово». Шурф 26. Рекультивация. Вид с юга.

Рис. 184. Ленинградская область, Выборгский район. «Межпоселковый газопровод от ГРС «Выборгская целлюлоза-2» – п. Дятлово». Шурф 27. Общий вид до начала работ. Вид с юга.

Рис. 185. Ленинградская область, Выборгский район. «Межпоселковый газопровод от ГРС «Выборгская целлюлоза-2» – п. Дятлово». Шурф 27. Общий вид. Вид с юга.

Рис. 186. Ленинградская область, Выборгский район. «Межпоселковый газопровод от ГРС «Выборгская целлюлоза-2» – п. Дятлово». Шурф 27. Стратиграфия северной стенки.

Рис. 187. Ленинградская область, Выборгский район. «Межпоселковый газопровод от ГРС «Выборгская целлюлоза-2» – п. Дятлово». Шурф 27. Рекультивация. Вид с юга.

Рис. 188. Ленинградская область, Выборгский район. «Межпоселковый газопровод от ГРС «Выборгская целлюлоза-2» – п. Дятлово». Шурф 28. Общий вид до начала работ. Вид с юга.

Рис. 189. Ленинградская область, Выборгский район. «Межпоселковый газопровод от ГРС «Выборгская целлюлоза-2» – п. Дятлово». Шурф 28. Общий вид. Вид с юга.

Рис. 190. Ленинградская область, Выборгский район. «Межпоселковый газопровод от ГРС «Выборгская целлюлоза-2» – п. Дятлово». Шурф 28. Стратиграфия северной стенки.

Рис. 191. Ленинградская область, Выборгский район. «Межпоселковый газопровод от ГРС «Выборгская целлюлоза-2» – п. Дятлово». Шурф 28. Рекультивация. Вид с юга.

Рис. 192. Ленинградская область, Выборгский район. «Межпоселковый газопровод от ГРС «Выборгская целлюлоза-2» – п. Дятлово». Точка подключения газопровода к ГРС «Выборгская целлюлоза-2». Вид с юго-запада.

Рис. 193. Ленинградская область, Выборгский район. «Межпоселковый газопровод от ГРС «Выборгская целлюлоза-2» – п. Дятлово». Прохождение трассы проектируемого газопровода по северному берегу болота Бабкино. Вид с севера.

Рис. 194. Ленинградская область, Выборгский район. «Межпоселковый газопровод от ГРС «Выборгская целлюлоза-2» – п. Дятлово». Шурф 29. Общий вид до начала работ. Вид с юга.

Рис. 195. Ленинградская область, Выборгский район. «Межпоселковый газопровод от ГРС «Выборгская целлюлоза-2» – п. Дятлово». Шурф 29. Общий вид. Вид с юга.

Рис. 196. Ленинградская область, Выборгский район. «Межпоселковый газопровод от ГРС «Выборгская целлюлоза-2» – п. Дятлово». Шурф 29. Стратиграфия северной стенки.

Рис. 197. Ленинградская область, Выборгский район. «Межпоселковый газопровод от ГРС «Выборгская целлюлоза-2» – п. Дятлово». Шурф 29. Рекультивация. Вид с юга.

Рис. 198. Ленинградская область, Выборгский район. «Межпоселковый газопровод от ГРС «Выборгская целлюлоза-2» – п. Дятлово». Шурф 30. Общий вид до начала работ. Вид с юга.

Рис. 199. Ленинградская область, Выборгский район. «Межпоселковый газопровод от ГРС «Выборгская целлюлоза-2» – п. Дятлово». Шурф 30. Общий вид. Вид с юга.



Рис. 200. Ленинградская область, Выборгский район. «Межпоселковый газопровод от ГРС «Выборгская целлюлоза-2» – п. Дятлово». Шурф 30. Стратиграфия северной стенки.

Рис. 201. Ленинградская область, Выборгский район. «Межпоселковый газопровод от ГРС «Выборгская целлюлоза-2» – п. Дятлово». Шурф 30. Рекультивация. Вид с юга.

Рис. 202. Ленинградская область, Выборгский район. «Межпоселковый газопровод от ГРС «Выборгская целлюлоза-2» – п. Дятлово». Прохождение трассы проектируемого газопровода вдоль автодороги 41К-086. Вид с запада.

Рис. 203. Ленинградская область, Выборгский район. «Межпоселковый газопровод от ГРС «Выборгская целлюлоза-2» – п. Дятлово». Прохождение трассы проектируемого газопровода вдоль автодороги 41К-086. Вид с запада.

Рис. 204. Ленинградская область, Выборгский район. «Межпоселковый газопровод от ГРС «Выборгская целлюлоза-2» – п. Дятлово». Шурф 31. Общий вид до начала работ. Вид с юга.

Рис. 205. Ленинградская область, Выборгский район. «Межпоселковый газопровод от ГРС «Выборгская целлюлоза-2» – п. Дятлово». Шурф 31. Общий вид. Вид с юга.

Рис. 206. Ленинградская область, Выборгский район. «Межпоселковый газопровод от ГРС «Выборгская целлюлоза-2» – п. Дятлово». Шурф 31. Стратиграфия северной стенки.

Рис. 207. Ленинградская область, Выборгский район. «Межпоселковый газопровод от ГРС «Выборгская целлюлоза-2» – п. Дятлово». Шурф 31. Рекультивация. Вид с юга.

Рис. 208. Ленинградская область, Выборгский район. «Межпоселковый газопровод от ГРС «Выборгская целлюлоза-2» – п. Дятлово». Шурф 32. Общий вид до начала работ. Вид с юга.

Рис. 209. Ленинградская область, Выборгский район. «Межпоселковый газопровод от ГРС «Выборгская целлюлоза-2» – п. Дятлово». Шурф 32. Общий вид. Вид с юга.

Рис. 210. Ленинградская область, Выборгский район. «Межпоселковый газопровод от ГРС «Выборгская целлюлоза-2» – п. Дятлово». Шурф 32. Стратиграфия северной стенки.

Рис. 211. Ленинградская область, Выборгский район. «Межпоселковый газопровод от ГРС «Выборгская целлюлоза-2» – п. Дятлово». Шурф 32. Рекультивация. Вид с юга.

Рис. 212. Ленинградская область, Выборгский район. «Межпоселковый газопровод от ГРС «Выборгская целлюлоза-2» – п. Дятлово». Шурф 33. Общий вид до начала работ. Вид с юга.

Рис. 213. Ленинградская область, Выборгский район. «Межпоселковый газопровод от ГРС «Выборгская целлюлоза-2» – п. Дятлово». Шурф 33. Общий вид. Вид с юга.

Рис. 214. Ленинградская область, Выборгский район. «Межпоселковый газопровод от ГРС «Выборгская целлюлоза-2» – п. Дятлово». Шурф 33. Стратиграфия северной стенки.

Рис. 215. Ленинградская область, Выборгский район. «Межпоселковый газопровод от ГРС «Выборгская целлюлоза-2» – п. Дятлово». Шурф 33. Рекультивация. Вид с юга.

Рис. 216. Ленинградская область, Выборгский район. «Межпоселковый газопровод от ГРС «Выборгская целлюлоза-2» – п. Дятлово». Шурф 34. Общий вид до начала работ. Вид с юга.

Рис. 217. Ленинградская область, Выборгский район. «Межпоселковый газопровод от ГРС «Выборгская целлюлоза-2» – п. Дятлово». Шурф 34. Общий вид. Вид с юга.

Рис. 218. Ленинградская область, Выборгский район. «Межпоселковый газопровод от ГРС «Выборгская целлюлоза-2» – п. Дятлово». Шурф 34. Стратиграфия северной стенки.

Рис. 219. Ленинградская область, Выборгский район. «Межпоселковый газопровод от ГРС «Выборгская целлюлоза-2» – п. Дятлово». Шурф 34. Рекультивация. Вид с юга.

Рис. 220. Ленинградская область, Выборгский район. «Межпоселковый газопровод от ГРС «Выборгская целлюлоза-2» – п. Дятлово». Прохождение трассы проектируемого газопровода вдоль ЛЭП через Мельничный ручей. Вид с юго-запада.

Рис. 221. Ленинградская область, Выборгский район. «Межпоселковый газопровод от ГРС «Выборгская целлюлоза-2» – п. Дятлово». Прохождение трассы проектируемого через Мельничный ручей. Вид с юга.

Рис. 222. Ленинградская область, Выборгский район. «Межпоселковый газопровод от ГРС «Выборгская целлюлоза-2» – п. Дятлово». Шурф 35. Общий вид до начала работ. Вид с востока.

Рис. 223. Ленинградская область, Выборгский район. «Межпоселковый газопровод от ГРС «Выборгская целлюлоза-2» – п. Дятлово». Шурф 35. Общий вид. Вид с востока.

Рис. 224. Ленинградская область, Выборгский район. «Межпоселковый газопровод от ГРС «Выборгская целлюлоза-2» – п. Дятлово». Шурф 35. Стратиграфия западной стенки.

Рис. 225. Ленинградская область, Выборгский район. «Межпоселковый газопровод от ГРС «Выборгская целлюлоза-2» – п. Дятлово». Шурф 35. Рекультивация. Вид с востока.



Рис. 226. Ленинградская область, Выборгский район. «Межпоселковый газопровод от ГРС «Выборгская целлюлоза-2» – п. Дятлово». Шурф 36. Общий вид до начала работ. Вид с юга.

Рис. 227. Ленинградская область, Выборгский район. «Межпоселковый газопровод от ГРС «Выборгская целлюлоза-2» – п. Дятлово». Шурф 36. Общий вид. Вид с юга.

Рис. 228. Ленинградская область, Выборгский район. «Межпоселковый газопровод от ГРС «Выборгская целлюлоза-2» – п. Дятлово». Шурф 36. Стратиграфия северной стенки.

Рис. 229. Ленинградская область, Выборгский район. «Межпоселковый газопровод от ГРС «Выборгская целлюлоза-2» – п. Дятлово». Шурф 36. Рекультивация. Вид с юга.

Рис. 230. Ленинградская область, Выборгский район. «Межпоселковый газопровод от ГРС «Выборгская целлюлоза-2» – п. Дятлово». Шурф 37. Общий вид до начала работ. Вид с юга.

Рис. 231. Ленинградская область, Выборгский район. «Межпоселковый газопровод от ГРС «Выборгская целлюлоза-2» – п. Дятлово». Шурф 37. Общий вид. Вид с юга.

Рис. 232. Ленинградская область, Выборгский район. «Межпоселковый газопровод от ГРС «Выборгская целлюлоза-2» – п. Дятлово». Шурф 37. Стратиграфия северной стенки.

Рис. 233. Ленинградская область, Выборгский район. «Межпоселковый газопровод от ГРС «Выборгская целлюлоза-2» – п. Дятлово». Шурф 37. Рекультивация. Вид с юга.

Рис. 234. Ленинградская область, Выборгский район. «Межпоселковый газопровод от ГРС «Выборгская целлюлоза-2» – п. Дятлово». Шурф 38. Общий вид до начала работ. Вид с юга.

Рис. 235. Ленинградская область, Выборгский район. «Межпоселковый газопровод от ГРС «Выборгская целлюлоза-2» – п. Дятлово». Шурф 38. Общий вид. Вид с юга.

Рис. 236. Ленинградская область, Выборгский район. «Межпоселковый газопровод от ГРС «Выборгская целлюлоза-2» – п. Дятлово». Шурф 38. Стратиграфия северной стенки.

Рис. 237. Ленинградская область, Выборгский район. «Межпоселковый газопровод от ГРС «Выборгская целлюлоза-2» – п. Дятлово». Шурф 38. Рекультивация. Вид с юга.

Рис. 238. Ленинградская область, Выборгский район. «Межпоселковый газопровод от ГРС «Выборгская целлюлоза-2» – п. Дятлово». Шурф 39. Общий вид до начала работ. Вид с запада.

Рис. 239. Ленинградская область, Выборгский район. «Межпоселковый газопровод от ГРС «Выборгская целлюлоза-2» – п. Дятлово». Шурф 39. Общий вид. Вид с запада.

Рис. 240. Ленинградская область, Выборгский район. «Межпоселковый газопровод от ГРС «Выборгская целлюлоза-2» – п. Дятлово». Шурф 39. Стратиграфия восточной стенки.

Рис. 241. Ленинградская область, Выборгский район. «Межпоселковый газопровод от ГРС «Выборгская целлюлоза-2» – п. Дятлово». Шурф 39. Рекультивация. Вид с запада.

Рис. 242. Ленинградская область, Выборгский район. «Межпоселковый газопровод от ГРС «Выборгская целлюлоза-2» – п. Дятлово». Прохождение трассы проектируемого газопровода к востоку от Мельничного ручья. Вид с северо-запада.

Рис. 243. Ленинградская область, Выборгский район. «Межпоселковый газопровод от ГРС «Выборгская целлюлоза-2» – п. Дятлово». Прохождение трассы проектируемого газопровода к востоку от Мельничного ручья. Вид с юго-востока.

Рис. 244. Ленинградская область, Выборгский район. «Межпоселковый газопровод от ГРС «Выборгская целлюлоза-2» – п. Дятлово». Прохождение трассы проектируемого газопровода к югу от п. Токарево. Вид с северо-запада.

Рис. 245. Ленинградская область, Выборгский район. «Межпоселковый газопровод от ГРС «Выборгская целлюлоза-2» – п. Дятлово». Прохождение трассы проектируемого газопровода через безымянный ручей к югу от п. Токарево. Вид с севера.

Рис. 246. Ленинградская область, Выборгский район. «Межпоселковый газопровод от ГРС «Выборгская целлюлоза-2» – п. Дятлово». Шурф 40. Общий вид до начала работ. Вид с юга.

Рис. 247. Ленинградская область, Выборгский район. «Межпоселковый газопровод от ГРС «Выборгская целлюлоза-2» – п. Дятлово». Шурф 40. Общий вид. Вид с юга.

Рис. 248. Ленинградская область, Выборгский район. «Межпоселковый газопровод от ГРС «Выборгская целлюлоза-2» – п. Дятлово». Шурф 40. Стратиграфия северной стенки.

Рис. 249. Ленинградская область, Выборгский район. «Межпоселковый газопровод от ГРС «Выборгская целлюлоза-2» – п. Дятлово». Шурф 40. Рекультивация. Вид с юга.

Рис. 250. Ленинградская область, Выборгский район. «Межпоселковый газопровод от ГРС «Выборгская целлюлоза-2» – п. Дятлово». Шурф 41. Общий вид до начала работ. Вид с юга.

Рис. 251. Ленинградская область, Выборгский район. «Межпоселковый газопровод от ГРС «Выборгская целлюлоза-2» – п. Дятлово». Шурф 41. Общий вид. Вид с юга.

Рис. 252. Ленинградская область, Выборгский район. «Межпоселковый газопровод от ГРС «Выборгская целлюлоза-2» – п. Дятлово». Шурф 41. Стратиграфия северной стенки.

Рис. 253. Ленинградская область, Выборгский район. «Межпоселковый газопровод от ГРС «Выборгская целлюлоза-2» – п. Дятлово». Шурф 41. Рекультивация. Вид с юга.

Рис. 254. Ленинградская область, Выборгский район. «Межпоселковый газопровод от ГРС «Выборгская целлюлоза-2» – п. Дятлово». Шурф 42. Общий вид до начала работ. Вид с юга.

Рис. 255. Ленинградская область, Выборгский район. «Межпоселковый газопровод от ГРС «Выборгская целлюлоза-2» – п. Дятлово». Шурф 42. Общий вид. Вид с юга.

Рис. 256. Ленинградская область, Выборгский район. «Межпоселковый газопровод от ГРС «Выборгская целлюлоза-2» – п. Дятлово». Шурф 42. Стратиграфия северной стенки.

Рис. 257. Ленинградская область, Выборгский район. «Межпоселковый газопровод от ГРС «Выборгская целлюлоза-2» – п. Дятлово». Шурф 42. Рекультивация. Вид с юга.

Рис. 258. Ленинградская область, Выборгский район. «Межпоселковый газопровод от ГРС «Выборгская целлюлоза-2» – п. Дятлово». Шурф 43. Общий вид до начала работ. Вид с юга.

Рис. 259. Ленинградская область, Выборгский район. «Межпоселковый газопровод от ГРС «Выборгская целлюлоза-2» – п. Дятлово». Шурф 43. Общий вид. Вид с юга.

Рис. 260. Ленинградская область, Выборгский район. «Межпоселковый газопровод от ГРС «Выборгская целлюлоза-2» – п. Дятлово». Шурф 43. Стратиграфия северной стенки.

Рис. 261. Ленинградская область, Выборгский район. «Межпоселковый газопровод от ГРС «Выборгская целлюлоза-2» – п. Дятлово». Шурф 43. Рекультивация. Вид с юга.

Рис. 262. Ленинградская область, Выборгский район. «Межпоселковый газопровод от ГРС «Выборгская целлюлоза-2» – п. Дятлово». Шурф 44. Общий вид до начала работ. Вид с юга.

Рис. 263. Ленинградская область, Выборгский район. «Межпоселковый газопровод от ГРС «Выборгская целлюлоза-2» – п. Дятлово». Шурф 44. Общий вид. Вид с юга.

Рис. 264. Ленинградская область, Выборгский район. «Межпоселковый газопровод от ГРС «Выборгская целлюлоза-2» – п. Дятлово». Шурф 44. Стратиграфия северной стенки.

Рис. 265. Ленинградская область, Выборгский район. «Межпоселковый газопровод от ГРС «Выборгская целлюлоза-2» – п. Дятлово». Шурф 44. Рекультивация. Вид с юга.

Рис. 266. Ленинградская область, Выборгский район. «Межпоселковый газопровод от ГРС «Выборгская целлюлоза-2» – п. Дятлово». Прохождение трассы проектируемого газопровода к югу от п. Токарево. Вид с юго-востока.

Рис. 267. Ленинградская область, Выборгский район. «Межпоселковый газопровод от ГРС «Выборгская целлюлоза-2» – п. Дятлово». Прохождение трассы проектируемого газопровода к югу от п. Токарево. Вид с юго-востока.

Рис. 268. Ленинградская область, Выборгский район. «Межпоселковый газопровод от ГРС «Выборгская целлюлоза-2» – п. Дятлово». Шурф 45. Общий вид до начала работ. Вид с юга.

Рис. 269. Ленинградская область, Выборгский район. «Межпоселковый газопровод от ГРС «Выборгская целлюлоза-2» – п. Дятлово». Шурф 45. Общий вид. Вид с юга.

Рис. 270. Ленинградская область, Выборгский район. «Межпоселковый газопровод от ГРС «Выборгская целлюлоза-2» – п. Дятлово». Шурф 45. Стратиграфия северной стенки.

Рис. 271. Ленинградская область, Выборгский район. «Межпоселковый газопровод от ГРС «Выборгская целлюлоза-2» – п. Дятлово». Шурф 46. Общий вид до начала работ. Вид с юга.

Рис. 272. Ленинградская область, Выборгский район. «Межпоселковый газопровод от ГРС «Выборгская целлюлоза-2» – п. Дятлово». Шурф 46. Общий вид. Вид с юга.

Рис. 273. Ленинградская область, Выборгский район. «Межпоселковый газопровод от ГРС «Выборгская целлюлоза-2» – п. Дятлово». Шурф 46. Стратиграфия северной стенки.

Рис. 274. Ленинградская область, Выборгский район. «Межпоселковый газопровод от ГРС «Выборгская целлюлоза-2» – п. Дятлово». Шурф 46. Рекультивация. Вид с юга.

Рис. 275. Ленинградская область, Выборгский район. «Межпоселковый газопровод от ГРС «Выборгская целлюлоза-2» – п. Дятлово». Зачистка 47. Общий вид до начала работ. Вид с востока.

Рис. 276. Ленинградская область, Выборгский район. «Межпоселковый газопровод от ГРС «Выборгская целлюлоза-2» – п. Дятлово». Зачистка 47. Общий вид. Вид с юга.



Рис. 277. Ленинградская область, Выборгский район. «Межпоселковый газопровод от ГРС «Выборгская целлюлоза-2» – п. Дятлово». Зачистка 47. Стратиграфия. Вид с юга.

Рис. 278. Ленинградская область, Выборгский район. «Межпоселковый газопровод от ГРС «Выборгская целлюлоза-2» – п. Дятлово». Прохождение трассы проектируемого газопровода через р. Гороховка к востоку от п. Черничное. Вид с запада.

Рис. 279. Ленинградская область, Выборгский район. «Межпоселковый газопровод от ГРС «Выборгская целлюлоза-2» – п. Дятлово». Левый берег р. Гороховка к востоку от п. Черничное. Вид с севера.

Рис. 280. Ленинградская область, Выборгский район. «Межпоселковый газопровод от ГРС «Выборгская целлюлоза-2» – п. Дятлово». Прохождение трассы проектируемого газопровода по левому берегу р. Гороховка к востоку от п. Черничное. Вид с севера.

Рис. 281. Ленинградская область, Выборгский район. «Межпоселковый газопровод от ГРС «Выборгская целлюлоза-2» – п. Дятлово». Прохождение трассы проектируемого газопровода по левому берегу р. Гороховка к востоку от п. Черничное. Вид с севера.

Рис. 282. Ленинградская область, Выборгский район. «Межпоселковый газопровод от ГРС «Выборгская целлюлоза-2» – п. Дятлово». Прохождение трассы проектируемого газопровода вдоль автодороги 41К-086 мимо д. Никоново. Вид с юго-востока.

Рис. 283. Ленинградская область, Выборгский район. «Межпоселковый газопровод от ГРС «Выборгская целлюлоза-2» – п. Дятлово». Прохождение трассы проектируемого газопровода вдоль автодороги 41К-086 мимо д. Никоново. Вид с северо-запада.

Рис. 284. Ленинградская область, Выборгский район. «Межпоселковый газопровод от ГРС «Выборгская целлюлоза-2» – п. Дятлово». Шурф 48. Общий вид до начала работ. Вид с юга.

Рис. 285. Ленинградская область, Выборгский район. «Межпоселковый газопровод от ГРС «Выборгская целлюлоза-2» – п. Дятлово». Шурф 48. Общий вид. Вид с юга.

Рис. 286. Ленинградская область, Выборгский район. «Межпоселковый газопровод от ГРС «Выборгская целлюлоза-2» – п. Дятлово». Шурф 48. Стратиграфия северной стенки.

Рис. 287. Ленинградская область, Выборгский район. «Межпоселковый газопровод от ГРС «Выборгская целлюлоза-2» – п. Дятлово». Шурф 48. Рекультивация. Вид с юга.

ПРИЛОЖЕНИЕ А. КОПИЯ ОТКРЫТОГО ЛИСТА

Министерство культуры Российской Федерации

ОТКРЫТЫЙ ЛИСТ

№ 5821-2023

Настоящий открытый лист выдан:

Соловьевой Наталье Федоровне

(серия номер паспорта)

на право проведения археологических полевых работ
на земельных участках в Приозерском, Бокситогорском, Тихвинском, Лодейнопольском, Подпорожском, Кировском, Киришском, Волосовском, Волховском, Всеволожском, Выборгском, Гатчинском, Лужском, Ломоносовском, Сланцевском, Тосненском, Кингисеппском районах и Сосновоборском г.о. Ленинградской области.

(место проведения археологических полевых работ)

На основании открытого листа

Соловьева Наталья Федоровна

(Ф.И.О)

имеет право производить следующие археологические полевые работы:
археологические разведки с осуществлением локальных земляных работ на указанной территории в целях выявления объектов археологического наследия, уточнения сведений о них и планирования мероприятий по обеспечению их сохранности.

Передоверие права на проведение археологических полевых работ по данному открытому листу другому лицу запрещается.

Срок действия открытого листа: с *6 декабря 2023 г.* по *1 ноября 2024 г.*

Дата принятия решения о предоставлении открытого листа: *6 декабря 2023 г.*

Первый заместитель Министра — (должность)
(подпись)
С.Г.Обрывалин — (Ф.И.О.)

Дата *6 декабря 2023 г.*

М.П.

034989

ПРИЛОЖЕНИЕ Б. КОПИЯ ПИСЬМА КОМИТЕТА ПО СОХРАНЕНИЮ КУЛЬТУРНОГО НАСЛЕДИЯ ЛЕНИНГРАДСКОЙ ОБЛАСТИ

АДМИНИСТРАЦИЯ
ЛЕНИНГРАДСКОЙ ОБЛАСТИ

КОМИТЕТ ПО СОХРАНЕНИЮ
КУЛЬТУРНОГО НАСЛЕДИЯ
ЛЕНИНГРАДСКОЙ ОБЛАСТИ
191311, Санкт-Петербург, ул. Смольного, д.3
Тел./факс: 8 (812) 539-45-00
E-mail: okn@lenreg.ru

Директору ОП ООО «ИПИГАЗ»
Переработка в г. Краснодаре

П.В. Яцынину

109428, г. Москва,
Рязанский пр., д. 22, корп. 2,
пом. XIII, ком. 19
тел./факс: 8(491) 108-52-42
эл. почта: info@ipigaz.ru

10.03.2023 № 01-09-1195/2023-0-1

На № _____ от _____

Информация о наличии или отсутствии объектов культурного наследия, включенных в единый государственный реестр объектов культурного наследия (памятников истории и культуры) народов Российской Федерации, и выявленных объектов культурного наследия на землях, подлежащих воздействию земляных, строительных, мелиоративных, хозяйственных работ, предусмотренных статьей 25 Лесного кодекса Российской Федерации работ по использованию лесов (за исключением работ, указанных в пунктах 3, 4 и 7 части 1 статьи 25 Лесного кодекса Российской Федерации) и иных работ

На основании заявления от 09 февраля 2023 года № б/н (вход. № 01-09-1195/2023 от 14 февраля 2023 года) в отношении земельного участка, отведенного для проектирования объекта «Межпоселковый газопровод от ГРС «Выборгская целлюлоза-2» - п. Токарево – п. Черничное – п. Дятлово Выборгского района Ленинградской области» (далее – Объект) в следующих кадастровых кварталах 47:01:1214001, 47:01:1210001, 47:01:1212001,

_____
(адрес земельного участка)

сообщаем:

1. **Информация о наличии/отсутствии объектов культурного наследия, включенных в единый государственный реестр объектов культурного наследия (памятников истории и культуры) народов Российской Федерации (далее - реестр), выявленные объекты культурного наследия либо объекты, обладающие признаками объекта культурного наследия:**

В соответствии с п. 1 ст. 36 Федерального закона от 25 июня 2002 года № 73-ФЗ «Об объектах культурного наследия (памятниках истории и культуры) народов Российской Федерации» (далее – Федеральный закон № 73-ФЗ) проектирование и проведение земляных, строительных, мелиоративных, хозяйственных и иных работ осуществляется при отсутствии на данной территории объектов культурного наследия, включенных в единый государственный реестр объектов культурного наследия (памятников истории и культуры) народов Российской Федерации (далее – Реестр), выявленных объектов культурного наследия или объектов, обладающих признаками

объекта культурного наследия, либо при условии соблюдения техническим заказчиком (застройщиком) объекта капитального строительства, заказчиками других видов работ, лицом, проводящим указанные работы, предусмотренных указанной статьей, требований по обеспечению сохранности объектов культурного наследия.

В границах земельного участка, отведенного для проектирования Объекта, отсутствуют объекты культурного наследия, включенные в Реестр, выявленные объекты культурного наследия, включенные в Перечень выявленных объектов культурного наследия, расположенных на территории Ленинградской области.

(информация об объектах либо их отсутствии)

2. Информация о расположении/частичном расположении/либо отсутствии расположения земельного участка в границах защитных зон, в границах территорий объектов культурного наследия, включенных в реестр, в границах территорий выявленных объектов культурного наследия, в границах зон охраны объектов культурного наследия, включенных в реестр, в границах территорий исторических поселений, имеющих особое значение для истории и культуры Российской Федерации:

Рассматриваемый земельный участок находится в непосредственной близости от границ территории следующих объектов культурного наследия:

- объект археологического наследия «Местонахождение Токарево 4 (Johannes-18 Kaijala Kankaanmaki)» по адресу: д. Токарево, СЗ окраина, у дорожной развилки, правый берег р. Гороховка (ЮВ окраина песчаного всхолмления h у. м. Акт постановки на учет № 94/д от 10 декабря 2010 года;

- объект археологического наследия «Стоянка Черничное-2» по адресу: Ленинградская область, Выборгский район, Советское городское поселение, в 0,45 км к западу-северо-западу от крайних домов в пос. Черничное, в 0,6 км к западу-северо-западу от моста через реку Гороховка в пос. Черничное и в 60 м к северо-востоку от автодороги 41К-086 «Советский – Дятлово». Акт постановки на учет № 94/д от 10 декабря 2010 года. Приказом комитета по сохранению культурного наследия Ленинградской области от 18 марта 2021 года № 01-03/21-33 утверждены границы территории объекта и предмет охраны.

2.1. Описание режимов использования земельного участка (ограничения, обременения):

Земельный участок, отведенный для проектирования Объекта, не относится к землям историко-культурного назначения, правовой режим которых регулируется земельным законодательством Российской Федерации и Федеральным законом № 73-ФЗ.

3. Информация о наличии/отсутствии данных о проведенных историко-культурных исследованиях: сведения о проведенных историко-культурных исследованиях в отношении земельного участка, отведенного для проектирования Объекта в комитете по сохранению культурного наследия Ленинградской области (далее - Комитет) отсутствуют.

4. Информация о необходимости/либо отсутствии необходимости проведения государственной историко-культурной экспертизы:

Земельный участок, отведенный для проектирования Объекта, частично проходит по неосвоенной территории (лесные участки в районе пос. Токарево). Сведениями об отсутствии на данной, неосвоенной территории объектов археологического наследия и объектов, обладающих признаками объекта археологического наследия, Комитет не располагает.

Согласно ст. 28 Федерального закона № 73-ФЗ, в целях определения наличия или отсутствия объектов археологического наследия либо объектов, обладающих признаками объекта археологического наследия, на земельных участках, землях лесного фонда или в границах водных объектов или их частей, подлежащих воздействию земляных, строительных, мелиоративных, хозяйственных работ, указанных в ст. 30 Федерального закона № 73-ФЗ работ по использованию лесов и иных работ, в случае, если указанные земельные участки, земли лесного фонда, водные объекты, их части расположены в границах территорий, утвержденных в соответствии с пп. 34.2 п. 1 ст. 9 Федерального закона № 73-ФЗ проводится государственная историко-культурная экспертиза.

Историко-культурная экспертиза проводится до начала работ по сохранению объекта культурного наследия, землеустроительных, земляных, строительных, мелиоративных, хозяйственных и иных работ, осуществление которых может оказывать прямое или косвенное воздействие на объект культурного наследия, включенный в реестр, выявленный объект культурного наследия либо объект, обладающий признаками объекта культурного наследия, и (или) до утверждения градостроительных регламентов.

В соответствии с п. 56 ст. 26 Федерального закона от 03 августа 2018 года № 342-ФЗ «О внесении изменений в градостроительный кодекс Российской Федерации и отдельные законодательные акты Российской Федерации» (далее – Федеральный закон № 342-ФЗ) до утверждения в соответствии с пп. 34.2 п. 1 ст. 9 Федерального закона № 73-ФЗ границ территорий, в отношении которых у федеральных органов государственной власти, органов государственной власти субъектов Российской Федерации и органов местного самоуправления, уполномоченных в области сохранения, использования, популяризации и государственной охраны объектов культурного наследия, имеются основания предполагать наличие на таких территориях объектов археологического наследия либо объектов, обладающих признаками объекта археологического наследия, государственная историко-культурная экспертиза проводится в соответствии с абзацем девятым ст. 28, абзацем третьим ст. 30, п. 3 ст. 31 Федерального закона № 73-ФЗ (в редакции, действовавшей до дня официального опубликования Федерального закона № 342-ФЗ).

Учитывая изложенное, Заказчику до проведения земляных, строительных и иных работ в соответствии со ст. 5.1, 28, 30, 31, 32, 45.1 Федерального закона № 73-ФЗ, п. 56 ст. 26 Федерального закона № 342-ФЗ необходимо:

- обеспечить проведение и финансирование государственной историко-культурной экспертизы земельного участка, подлежащего воздействию земляных, строительных, хозяйственных и иных работ, путем археологической разведки, в порядке, установленном ст. 45.1 Федерального закона № 73-ФЗ на тех участках, которые располагаются на неосвоенной территории (лесные участки);

- предоставить в Комитет документацию, подготовленную на основе археологических полевых работ, содержащую результаты исследований, в соответствии с которыми определяется наличие или отсутствие объектов археологического наследия и объектов, обладающих признаками объекта археологического наследия, на земельном участке, подлежащем воздействию земляных, строительных, хозяйственных и иных работ, а также заключение государственной историко-культурной экспертизы указанной документации (либо земельного участка).

В случае обнаружения в границе земельного участка, подлежащего воздействию земляных, строительных, хозяйственных и иных работ, объектов археологического наследия и (или) объектов, обладающих признаками объекта археологического наследия, и после принятия Комитетом решения о включении данного объекта в перечень выявленных объектов культурного наследия:

- разработать в составе проектной документации раздел об обеспечении сохранности выявленного объекта культурного наследия или о проведении спасательных археологических полевых работ или проект обеспечения сохранности выявленного объекта культурного наследия либо план проведения спасательных археологических полевых работ, включающих оценку воздействия проводимых работ на выявленный объект культурного наследия (далее – документация или раздел документации, обосновывающий меры по обеспечению сохранности выявленного объекта культурного наследия);

- получить по документации или разделу документации, обосновывающей меры по обеспечению сохранности выявленного объекта культурного наследия, заключение государственной историко-культурной экспертизы и представить его совместно с указанной документацией в Комитет на согласование;

- обеспечить реализацию согласованной Комитетом документации, обосновывающей меры по обеспечению сохранности выявленного объекта культурного наследия.

Учитывая, что Объект проходит в непосредственной близости от следующих объектов археологического наследия «Местонахождение Токарево 4 (Johannes-18 Kaijala Kankaanmaki)» и «Стоянка Черничное-2», то заказчик работ в соответствии со ст. 36 Федерального закона от 25 июня 2002 года Федерального закона № 73-ФЗ обязан:

- разработать в составе проектной документации раздел об обеспечении сохранности объектов культурного наследия, включающий оценку воздействия проводимых работ на указанные объекты культурного наследия;

- получить по документации или разделу документации, обосновывающей меры по обеспечению сохранности объектов культурного наследия заключение государственной историко-культурной экспертизы и представить его совместно с указанной документацией в комитет по сохранению культурного наследия Ленинградской области на согласование;

- обеспечить реализацию согласованной Комитетом документации, обосновывающей меры по обеспечению сохранности объектов культурного наследия.

Порядок организации, проведения и рассмотрения заключения государственной историко-культурной экспертизы определен Положением о государственной историко-культурной экспертизе, утвержденным Постановлением Правительства Российской Федерации от 15 июля 2009 года № 569. Со списком аттестованных экспертов можно ознакомиться на официальном сайте Министерства культуры Российской Федерации: mkrf.ru.

Дополнительная информация:

В соответствии со ст. 36 Федерального закона № 73-ФЗ земляные, строительные, хозяйственные и иные работы должны быть немедленно приостановлены исполнителем работ в случае обнаружения объекта, обладающего признаками объекта культурного наследия, в том числе объекта археологического наследия. Исполнитель работ в течение трех рабочих дней со дня обнаружения

такого объекта обязан направить в региональный орган охраны объектов культурного наследия письменное заявление об обнаруженном объекте культурного наследия либо заявление в форме электронного документа, подписанного усиленной квалифицированной электронной подписью в соответствии с требованиями Федерального закона от 06 апреля 2011 года № 63-ФЗ «Об электронной подписи».

Заместитель председателя комитета
по сохранению культурного наследия
Ленинградской области Г.Е. Лазарева

Подлинник электронного документа, подписанного ЭП, хранится в Межведомственной системе электронного документооборота Правительства Ленинградской области

СВЕДЕНИЯ О СЕРТИФИКАТЕ ЭП

Сертификат: 788761ED17FB5E82EA8C8D38A6111F9BAF77B

Владелец: Лазарева Галина Ефимовна

Действителен с 04-02-2022 до 04-05-2023

Исп.: Н.С. Григорьева, (812) 539-45-11, ns_grigoreva@lenreg.ru

ПРИЛОЖЕНИЕ В. ОПИСЬ АРХЕОЛОГИЧЕСКОГО МАТЕРИАЛА

Опись археологических находок с ОАН «Черничное 3. Поселение»

№ п\п	Шифр	Наименование	Материал	Длина (см)	Ширина (см)	Толщина (см)	Кол-во	Шурф №
1	Черн3-2024-ш3-1	сосуда лепного венчика фрагмент	керамика	d= 14,5			1	3
2	Черн3-2024-ш3-2	сосуда лепного стенки фрагмент	керамика	2,5	1,5	0,6	1	3
3	Черн3-2024-ш3-3	отщеп	порфирит	5,1	2,9	1,6	1	3
4	Черн3-2024-ш3-4	отщеп	порфирит	6,3	2,5	0,8	1	3
5	Черн3-2024-ш3-5	отщеп	порфирит	2,6	1,6	1,1	1	3
6	Черн3-2024-ш3-6	отщеп	порфирит	2,4	1,8	0,5	1	3
7	Черн3-2024-ш3-7	отщеп	порфирит	2,3	1,1	0,4	1	3
8	Черн3-2024-ш3-8	отщеп	порфирит	2,6	1,4	0,7	1	3
9	Черн3-2024-ш3-9	отщеп	порфирит	2,4	1,6	0,2	1	3
10	Черн3-2024-ш3-10	отщеп	порфирит	1,6	0,6	0,1	1	3
11	Черн3-2024-ш3-11	отщеп кварцевый	кварц	3,8	2,1	1,6	1	3
12	Черн3-2024-ш3-12	отщеп кварцевый	кварц	3,3	2,1	1,2	1	3
13	Черн3-2024-ш3-13	отщеп кварцевый	кварц	2,3	1,6	0,9	1	3
14	Черн3-2024-ш3-14	отщеп кварцевый	кварц	2,8	1,7	0,7	1	3
15	Черн3-2024-ш3-15	отщеп кварцевый	кварц	1,9	1,6	1	1	3
16	Черн3-2024-ш3-16	отщеп кварцевый	кварц	2,8	1,2	0,8	1	3
17	Черн3-2024-ш3-17	отщеп кварцевый	кварц	2,3	1,6	0,5	1	3
18	Черн3-2024-ш3-18	отщеп кварцевый	кварц	2	0,7	0,4	1	3
19	Черн3-2024-ш3-19	отщеп кварцевый	кварц	1,3	1,2	0,4	1	3
20	Черн3-2024-ш3-20	отщеп кварцевый	кварц	1,3	1	0,4	1	3
21	Черн3-2024-ш3-21	отщеп кварцевый	кварц	1,5	0,9	0,3	1	3
22	Черн3-2024-ш3-22	отщеп кварцевый	кварц	1,4	0,8	0,5	1	3
23	Черн3-2024-ш3-23	отщеп кварцевый	кварц	1	1	0,2	1	3
24	Черн3-2024-ш3-24	отщеп кварцевый	кварц	1,2	0,8	0,4	1	3
25	Черн3-2024-ш3-25	отщеп кварцевый	кварц	1,2	0,8	0,3	1	3
26	Черн3-2024-ш3-26	отщеп кварцевый	кварц	1,3	0,3	0,3	1	3
27	Черн3-2024-ш3-27	отщеп кварцевый	кварц	1,8	0,3	0,3	1	3
28	Черн3-2024-ш3-28	отщеп кварцевый	кварц	1,2	1	0,4	1	3
29	Черн3-2024-ш3-29	чешуйки кварцевые	кварц	1,0х0,5х0,3 - 0,6х0,3х0,2			8	3
30	Черн3-2024-ш3-30	костей фрагменты	кость				42	3

№ п\п	Шифр	Наименование	Материал	Длина (см)	Ширина (см)	Толщина (см)	Кол-во	Шурф №
31	Черн3-2024-ш3-31	отщеп кварцевый	кварц	2	1	0,3	1	3
32	Черн3-2024-ш3-32	отщеп кварцевый	кварц	1,7	0,9	0,4	1	3
33	Черн3-2024-ш3-33	отщеп кварцевый	кварц	2,3	1,2	0,3	1	3
34	Черн3-2024-ш3-34	отщеп кварцевый	кварц	1,6	1,1	0,5	1	3
35	Черн3-2024-ш3-35	отщеп кварцевый	кварц	1,7	0,7	0,3	1	3
36	Черн3-2024-ш3-36	отщеп кварцевый	кварц	1,3	0,6	0,4	1	3
37	Черн3-2024-ш3-37	чешуйки кварцевые	кварц	0,9х0,4х0,1 - 0,4х0,2х0,1			2	3
38	Черн3-2024-ш3-38	костей фрагменты	кость				21	3
39	Черн3-2024-ш1-39	костей фрагменты	кость				316	1
40	Черн3-2024-ш1-40	отщеп кварцевый	кварц	1,6	1,3	0,8	1	1
41	Черн3-2024-ш1-41	отщеп кварцевый	кварц	3,1	2,5	1,3	1	1
42	Черн3-2024-ш1-42	отщеп кварцевый	кварц	1,7	1,9	0,4	1	1
43	Черн3-2024-ш1-43	отщеп кварцевый	кварц	2,8	2,3	0,9	1	1
44	Черн3-2024-ш1-44	отщеп кварцевый	кварц	2,3	1,2	0,7	1	1
45	Черн3-2024-ш1-45	отщеп кварцевый	кварц	2,2	1,4	0,8	1	1
46	Черн3-2024-ш1-46	отщеп кварцевый	кварц	2,4	2,3	1,3	1	1
47	Черн3-2024-ш1-47	отщеп кварцевый	кварц	2,2	1,4	0,5	1	1
48	Черн3-2024-ш1-48	отщеп кварцевый	кварц	1,6	1,3	0,3	1	1
49	Черн3-2024-ш1-49	отщеп кварцевый	кварц	2,2	1,5	1,1	1	1
50	Черн3-2024-ш1-50	отщеп кварцевый	кварц	2	1,9	0,5	1	1
51	Черн3-2024-ш1-51	отщеп кварцевый	кварц	1,4	1,7	0,4	1	1
52	Черн3-2024-ш1-52	отщеп кварцевый	кварц	3,9	0,5	0,3	1	1
53	Черн3-2024-ш1-53	отщеп кварцевый	кварц	2,1	1,3	0,2	1	1
54	Черн3-2024-ш1-54	отщеп кварцевый	кварц	1,7	1,1	0,3	1	1
55	Черн3-2024-ш1-55	отщеп кварцевый	кварц	1,6	1,3	0,4	1	1
56	Черн3-2024-ш1-56	отщеп кварцевый	кварц	2,3	0,8	0,4	1	1
57	Черн3-2024-ш1-57	отщеп кварцевый	кварц	1,8	1,2	0,5	1	1
58	Черн3-2024-ш1-58	отщеп кварцевый	кварц	1,6	1	0,8	1	1
59	Черн3-2024-ш1-59	отщеп кварцевый	кварц	2	1,5	0,3	1	1
60	Черн3-2024-ш1-60	отщеп кварцевый	кварц	2	1,3	0,7	1	1

№ п\п	Шифр	Наименование	Материал	Длина (см)	Ширина (см)	Толщина (см)	Кол-во	Шурф №
61	Черн3-2024-ш1-61	отщеп кварцевый	кварц	1,8	0,9	0,5	1	1
62	Черн3-2024-ш1-62	отщеп кварцевый	кварц	1,3	1,4	0,5	1	1
63	Черн3-2024-ш1-63	отщеп кварцевый	кварц	1,7	1,1	0,4	1	1
64	Черн3-2024-ш1-64	отщеп кварцевый	кварц	1,6	1	0,5	1	1
65	Черн3-2024-ш1-65	отщеп кварцевый	кварц	1,4	0,8	0,6	1	1
66	Черн3-2024-ш1-66	отщеп кварцевый	кварц	1,7	0,8	0,6	1	1
67	Черн3-2024-ш1-67	отщеп кварцевый	кварц	1,5	1,1	0,3	1	1
68	Черн3-2024-ш1-68	отщеп кварцевый	кварц	1,5	1,3	0,4	1	1
69	Черн3-2024-ш1-69	отщеп кварцевый	кварц	1,9	1	0,3	1	1
70	Черн3-2024-ш1-70	отщеп кварцевый	кварц	1,4	0,7	0,5	1	1
71	Черн3-2024-ш1-71	отщеп кварцевый	кварц	2,1	0,5	0,4	1	1
72	Черн3-2024-ш1-72	отщеп кварцевый	кварц	1,4	0,9	0,4	1	1
73	Черн3-2024-ш1-73	отщеп кварцевый	кварц	1,6	0,7	0,3	1	1
74	Черн3-2024-ш1-74	отщеп кварцевый	кварц	1,1	1	0,3	1	1
75	Черн3-2024-ш1-75	отщеп кварцевый	кварц	1	0,9	0,2	1	1
76	Черн3-2024-ш1-76	отщеп кварцевый	кварц	1,4	0,6	0,2	1	1
77	Черн3-2024-ш1-77	отщеп кварцевый	кварц	1	0,9	0,4	1	1
78	Черн3-2024-ш1-78	отщеп кварцевый	кварц	1	0,7	0,1	1	1
79	Черн3-2024-ш1-79	отщеп кварцевый	кварц	1,5	1	0,1	1	1
80	Черн3-2024-ш1-80	отщеп кварцевый	кварц	1,5	0,5	0,3	1	1
81	Черн3-2024-ш1-81	отщеп кварцевый	кварц	1,2	0,9	0,2	1	1
82	Черн3-2024-ш1-82	отщеп кварцевый	кварц	1,2	0,6	0,3	1	1
83	Черн3-2024-ш1-83	отщеп кварцевый	кварц	1,5	0,4	0,3	1	1
84	Черн3-2024-ш1-84	отщеп кварцевый	кварц	1,1	0,6	0,1	1	1
85	Черн3-2024-ш1-85	отщеп кварцевый	кварц	1,2	0,8	0,2	1	1
86	Черн3-2024-ш1-86	отщеп кварцевый	кварц	1,1	0,6	0,2	1	1
87	Черн3-2024-ш1-87	отщеп кварцевый	кварц	1,1	0,6	0,1	1	1
88	Черн3-2024-ш1-88	отщеп хрустальный (?)	хрусталь (?)	1,6	1	0,2	1	1
89	Черн3-2024-ш1-89	орудие (?) кварцевое	кварц	2	1,5	1	1	1
90	Черн3-2024-ш1-90	отщеп	кварц	1,5	0,3	0,2	1	1

№ п\п	Шифр	Наименование	Материал	Длина (см)	Ширина (см)	Толщина (см)	Кол-во	Шурф №
		кварцевый						
91	Черн3-2024-ш1-91	отщеп кварцевый	кварц	1,3	0,2	0,1	1	1
92	Черн3-2024-ш1-92	отщеп кварцевый	кварц	1,1	0,5	0,1	1	1
93	Черн3-2024-ш1-93	чешуйки кварцевые	кварц	1,1х0,7х0,1 - 0,7х0,2х0,1			13	1
94	Черн3-2024-ш1-94	отщеп	порфирит	4	3	1,2	1	1
95	Черн3-2024-ш1-95	отщеп	порфирит	4,2	2,9	1.0	1	1
96	Черн3-2024-ш1-96	отщеп	порфирит	3,8	3,1	1,8	1	1
97	Черн3-2024-ш1-97	отщеп	порфирит	3,5	2,8	1	1	1
98	Черн3-2024-ш1-98	отщеп	порфирит	2,6	2,3	1,6	1	1
99	Черн3-2024-ш1-99	отщеп	порфирит	3,8	1,6	1,2	1	1
100	Черн3-2024-ш1-100	отщеп	порфирит	2,9	1,5	0,6	1	1
101	Черн3-2024-ш1-101	отщеп	порфирит	3,5	2,6	0,4	1	1
102	Черн3-2024-ш1-102	отщеп	порфирит	3,1	1,7	0,6	1	1
103	Черн3-2024-ш1-103	отщеп	порфирит	3	0,9	0,4	1	1
104	Черн3-2024-ш1-104	отщеп	порфирит	2,2	1,4	0,4	1	1
105	Черн3-2024-ш1-105	отщеп	порфирит	2,4	1,3	1	1	1
106	Черн3-2024-ш1-106	отщеп	порфирит	2,2	1,7	0,3	1	1
107	Черн3-2024-ш1-107	отщеп	порфирит	1,9	1,4	0,3	1	1
108	Черн3-2024-ш1-108	отщеп	порфирит	2,2	0,7	0,4	1	1
109	Черн3-2024-ш1-109	отщеп	порфирит	1,8	0,5	0,2	1	1
110	Черн3-2024-ш1-110	отщеп	порфирит	1,2	0,8	0,2	1	1
111	Черн3-2024-ш1-111	отщеп	порфирит	01.мар	0,5	0,1	1	1
112	Черн3-2024-ш1-112	отщеп кварцевый	кварц	2,8	2,3	1	1	1
113	Черн3-2024-ш1-113	отщеп кварцевый	кварц	3	1,8	0,5	1	1
114	Черн3-2024-ш1-114	сосуда лепного стенки фрагмент	керамика	3,3	3	0,4	1	1
115	Черн3-2024-ш1-115	сосуда лепного стенки фрагмент	керамика	2,9	2,7	0,9	1	1
116	Черн3-2024-ш1-116	сосуда лепного стенки фрагмент	керамика	2,4	1,5	0,7	1	1
117	Черн3-2024-ш1-117	сосуда лепного стенки фрагмент	керамика	2,2	1,6	0,8	1	1
118	Черн3-2024-ш1-118	сосуда лепного стенки фрагмент	керамика	2,1	1,8	0,7	1	1
119	Черн3-2024-ш1-119	сосуда лепного стенки фрагмент	керамика	2	2,1	0,7	1	1
120	Черн3-2024-ш1-120	сосуда лепного стенки фрагмент	керамика	1,9	1,7	1	1	1
121	Черн3-2024-ш1-121	сосуда лепного стенки фрагмент	керамика	2,1	1,2	0,9	1	1
122	Черн3-2024-ш1-122	сосуда лепного стенки фрагмент	керамика	2	1,3	0,3	1	1

№ п\п	Шифр	Наименование	Материал	Длина (см)	Ширина (см)	Толщина (см)	Кол-во	Шурф №
123	Черн3-2024-ш1-123	сосуда лепного венчика фрагмент	керамика	d= 12,5			1	1
124	Черн3-2024-ш1-124	сосуда лепного стенок фрагменты	керамика				7	1
125	Черн3-2024-ш4-125	костей фрагменты	кость				2	4
126	Черн3-2024-ш4-126	отщеп кварцевый	кварц	2,7	1,7	0,4	1	4
127	Черн3-2024-ш4-127	отщеп кварцевый	кварц	2	1,4	0,8	1	4
128	Черн3-2024-ш4-128	отщеп кварцевый	кварц	2	1	0,5	1	4
129	Черн3-2024-ш4-129	отщеп кварцевый	кварц	1,5	0,8	0,4	1	4
130	Черн3-2024-ш4-130	отщеп	порфирит	2,3	1,8	0,2	1	4
131	Черн3-2024-ш4-131	отщеп	порфирит	1,7	1,3	0,4	1	4
132	Черн3-2024-ш4-132	чешуйки	порфирит	1,3х0,6х0,1 - 0,6х0,2х0,1			2	4
133	Черн3-2024-ш4-133	чешуйки кварцевые	кварц	1,2х0,3х0,2 - 0,6х0,2х0,1			3	4
134	Черн3-2024-ш5-134	отщеп кварцевый	кварц	2,5	2,2	0,7	1	5
135	Черн3-2024-ш7-135	костей фрагменты	кость				1	7
136	Черн3-2024-ш7-136	отщеп кварцевый	кварц	3,3	1,9	1,1	1	7
137	Черн3-2024-ш7-137	отщеп кварцевый	кварц	1,7	1,4	0,3	1	7
138	Черн3-2024-ш8-138	отщеп кварцевый	кварц	1,2	0,7	0,1	1	8
						Итого:	**544**	**ед.**

Опись археологических находок с ОАН «Черничное 4. Поселение»

№ п\п	Шифр	Наименование	Материал	Длина (см)	Ширина (см)	Толщина (см)	Кол-во	Шурф №
1	Черн4-2024-ш13-1	отщеп кварцевый	кварц	2,7	1,1	0,9	1	13
2	Черн4-2024-ш13-2	отщеп кварцевый	кварц	2,8	1,6	0,5	1	13
3	Черн4-2024-ш13-3	чешуйка кварцевая	кварц	0,8	0,7	0,1	1	13
4	Черн4-2024-ш13-4	кости фрагмент	кость				1	13
5	Черн4-2024-ш13-5	отщеп	порфирит	4,2	1,4	0,3	1	13
6	Черн4-2024-ш14-6	отщеп кварцевый	кварц	1,2	0,9	0,4	1	14
7	Черн4-2024-ш15-7	отщеп	порфирит	2,9	1,7	0,3	1	15
8	Черн4-2024-ш18-8	отщеп кварцевый	кварц	3,1	0,7	0,6	1	18
9	Черн4-2024-ш18-9	отщеп кварцевый	кварц	1,6	1,1	0,3	1	18
10	Черн4-2024-ш18-10	отщеп кварцевый	кварц	1,8	1,9	1,2	1	18
11	Черн4-2024-ш18-11	отщеп кварцевый	кварц	0,9	0,8	0,2	1	18
12	Черн4-2024-ш18-12	отщеп кварцевый	кварц	1	0,6	0,2	1	18
13	Черн4-2024-ш18-13	отщеп кварцевый	кварц	1,3	0,4	0,1	1	18
14	Черн4-2024-ш18-14	отщеп	порфирит	3,3	2,2	1	1	18
15	Черн4-2024-ш18-15	отщеп	порфирит	0,8	0,5	0,3	1	18
						Итого:	**15**	**ед.**

Опись археологических находок с ОАН «Черничное 5. Стоянка»

№ п\п	Шифр	Наименование	Материал	Длина (см)	Ширина (см)	Толщина (см)	Кол-во	Шурф №
1	Черн5-2024-ш19-1	отщеп	порфирит	6,8	4,5	0,8	1	19
2	Черн5-2024-ш19-2	отщеп	порфирит	6,5	1,3	1	1	19
3	Черн5-2024-ш19-3	отщеп	порфирит	2,9	2	0,9	1	19
4	Черн5-2024-ш19-4	отщеп	порфирит	2,3	1	0,7	1	19
5	Черн5-2024-ш19-5	отщеп	порфирит	3,2	1,3	0,6	1	19
6	Черн5-2024-ш19-6	отщеп	порфирит	2,2	0,9	0,4	1	19
7	Черн5-2024-ш19-7	отщеп	порфирит	1,8	0,9	0,1	1	19
						Итого:	**7**	**ед.**

Приложение 4

Схема расположения земельного участка на кадастровой карте территории

Схема расположения земельного участка по объекту: «Межпоселковый газопровод от ГРС «Выборгская целлюлоза-2» - п. Токарево - п. Черничное - п. Дятлово Выборгского района Ленинградской области» на публичной кадастровой карте

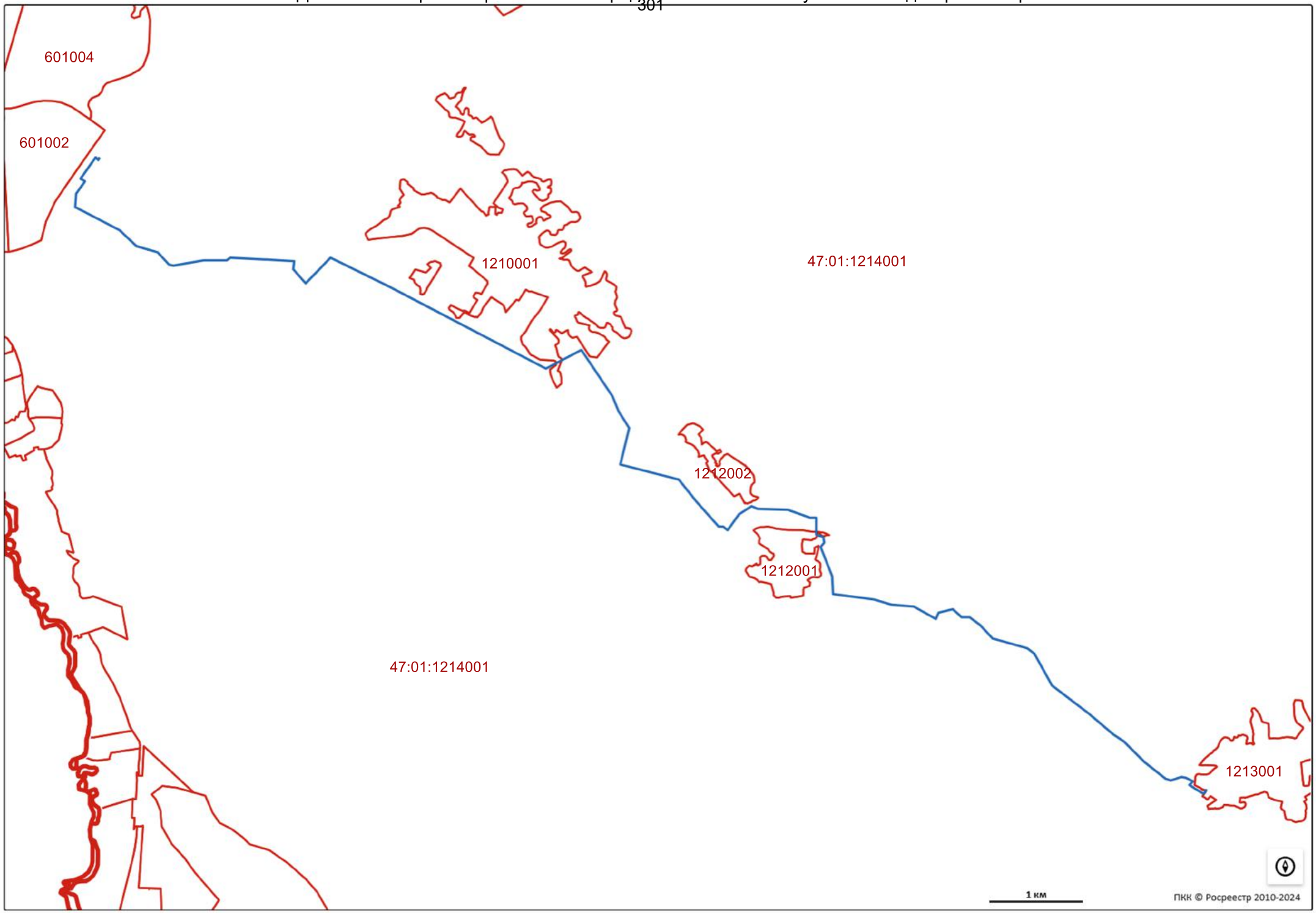

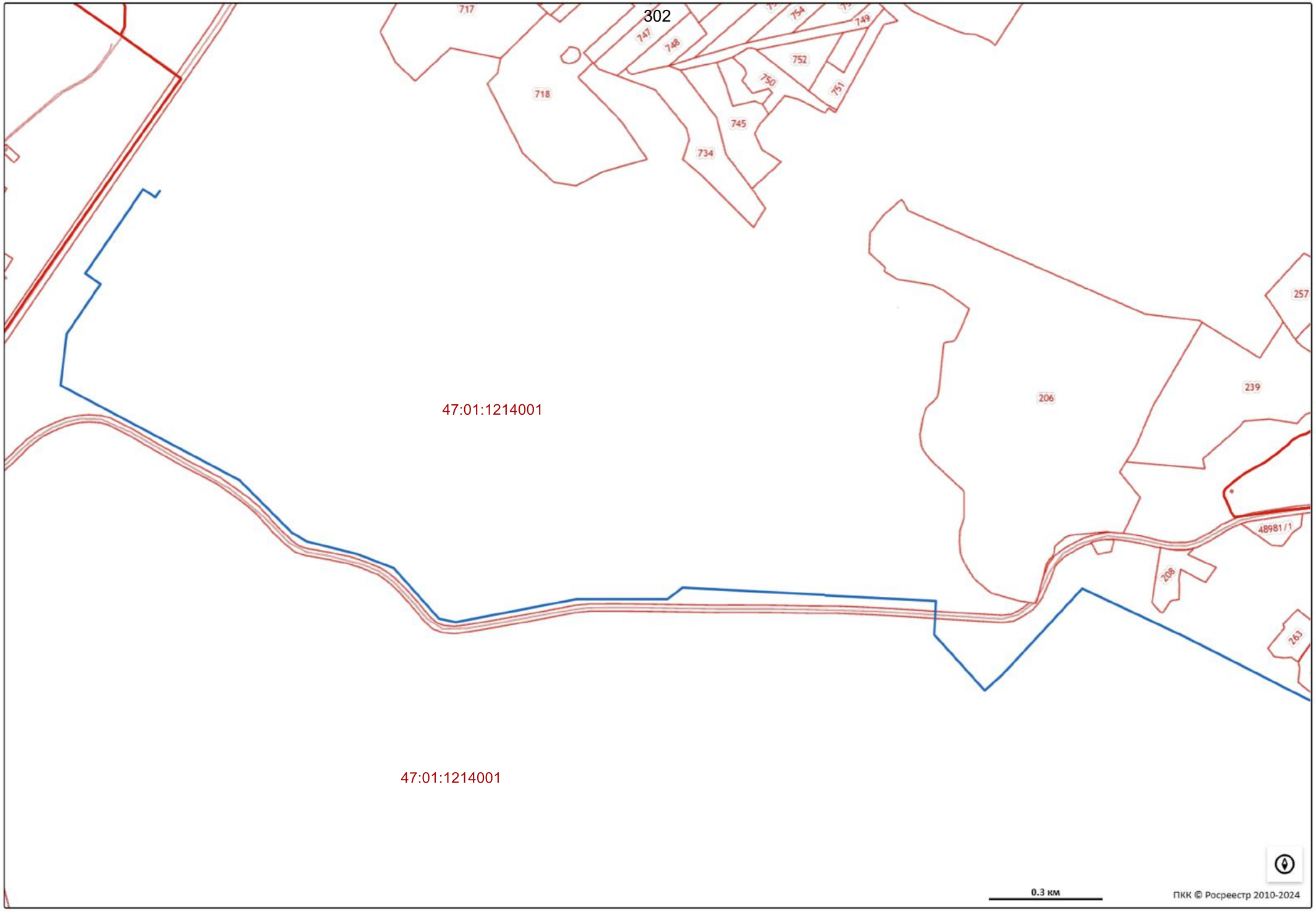
717
718
747
748
754
749
752
750
751
745
734
257
206
239
48981/1
208
263
47:01:1214001
47:01:1214001
0.3 км
ПКК © Росреестр 2010-2024

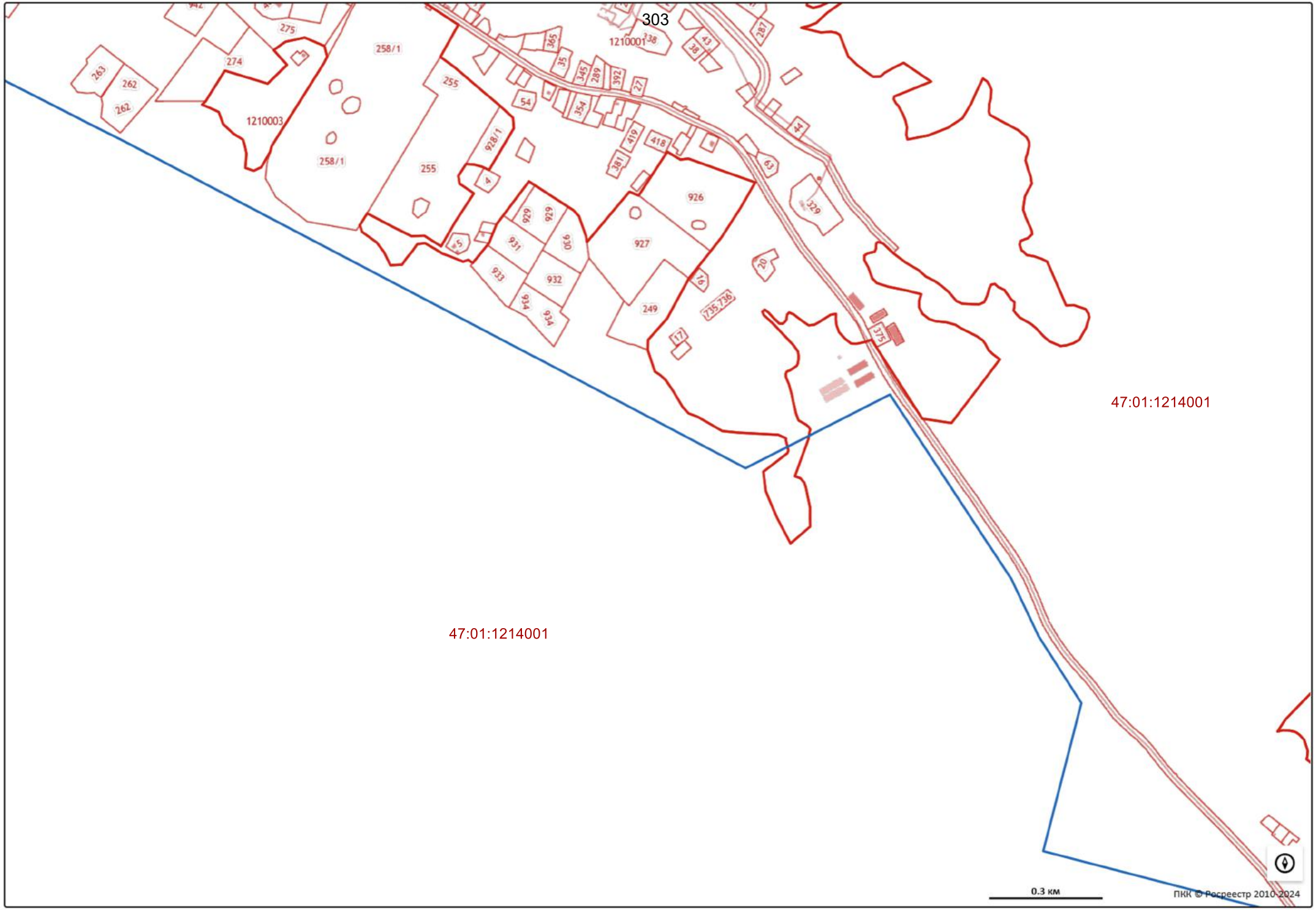
47:01:1214001
47:01:1214001
1210003
1210001
258/1
258/1
255
255
274
275
263
262
262
365
35
345
289
392
27
54
354
338
43
38
287
44
63
329
419
418
381
928/1
4
5
929
929
931
930
933
932
934
934
926
927
249
16
17
20
735 736
375
0.3 км
ПКК © Росреестр 2010-2024

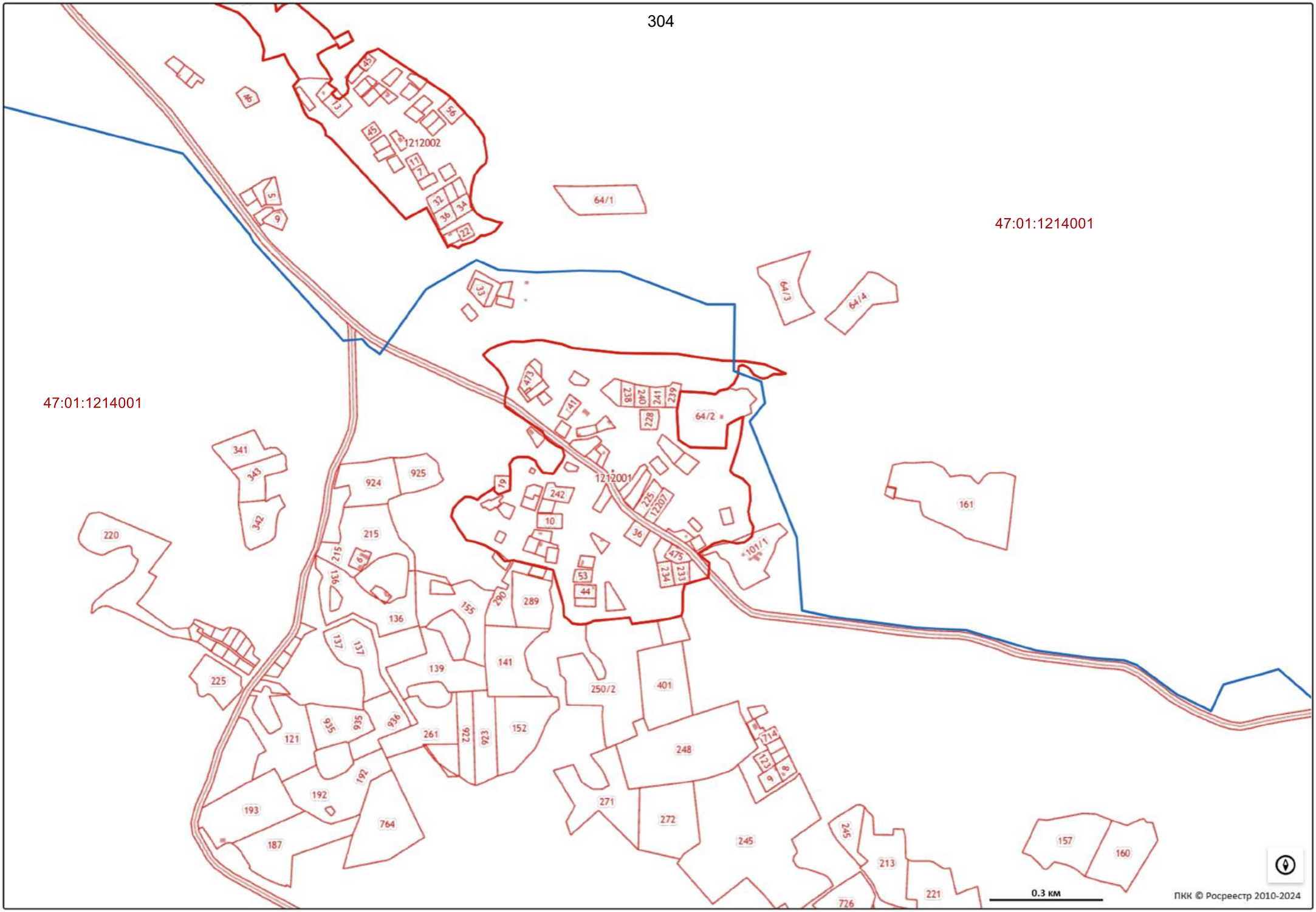
47:01:1214001
47:01:1214001
1212002
1212001
64/1
64/2
64/3
64/4
0.3 км
ПКК © Росреестр 2010-2024

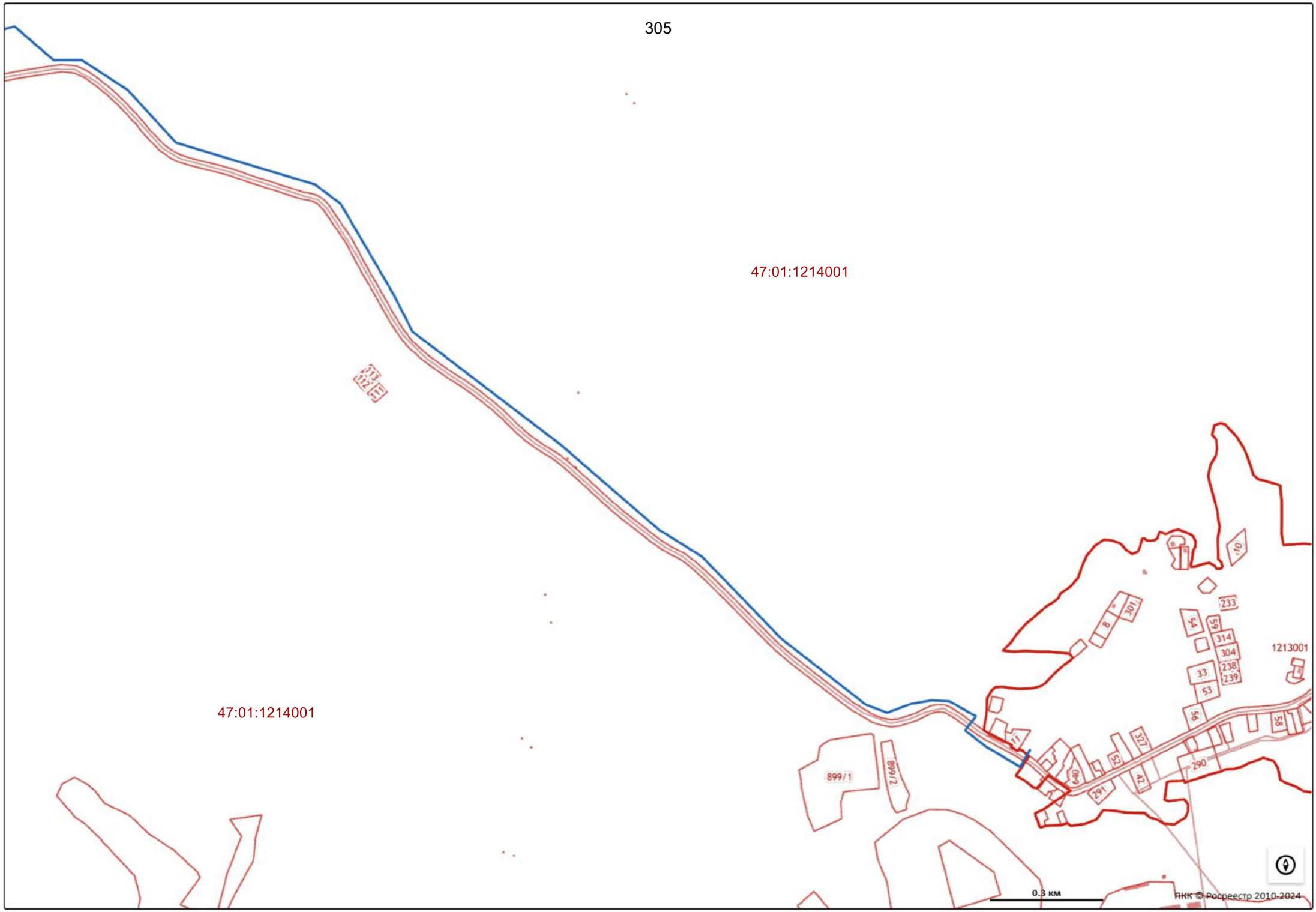
47:01:1214001
47:01:1214001
113
112
111
899/1
899/2
1213001
233
301
8
314
304
238
239
33
53
96
58
327
42
291
290
0.3 км
ПКК © Росреестр 2010-2024

МСК-47 зона 1 Ленинградская обл.

№	N	E
1	502797,88	1291743,14
2	502780,98	1291731,90
3	502802,93	1291698,93
4	502576,58	1291548,24
5	502549,03	1291589,61
6	502416,97	1291501,69
7	502281,03	1291485,97
8	502035,00	1291965,36
9	501896,63	1292106,01
10	501873,84	1292144,87
11	501842,75	1292278,98
12	501805,36	1292376,35
13	501674,13	1292498,68
14	501664,95	1292543,27
15	501728,62	1292863,20
16	501732,38	1293106,48
17	501763,13	1293146,55
18	501735,46	1293821,22
19	501646,61	1293817,57
20	501498,71	1293952,55
21	501542,73	1294000,78
22	501772,53	1294210,08
23	501650,46	1294481,85
24	501471,85	1294847,24
25	500622,39	1296513,03
26	500824,22	1296893,85
27	500339,27	1297224,39
28	500185,44	1297297,73
29	500010,29	1297413,88
30	499615,44	1297317,96
31	499463,20	1297944,67
32	499250,53	1298123,82
33	499230,18	1298135,92
34	498970,11	1298379,49
35	498977,20	1298426,68
36	498959,91	1298442,88
37	498936,83	1298476,34
38	499111,19	1298596,59
39	499190,24	1298728,55
40	499165,11	1298789,65
41	499160,21	1298889,52
42	499165,11	1299004,44
43	499165,11	1299110,83
44	499081,44	1299344,06
45	499081,87	1299417,00
46	498905,39	1299418,05
47	498878,98	1299490,52

МСК-47 зона 1 Ленинградская обл.

№	N	E
48	498820,97	1299501,11
49	498772,54	1299462,60
50	498465,51	1299589,86
51	498271,59	1299607,68
52	498257,05	1299688,39
53	498232,04	1299910,79
54	498226,23	1300044,06
55	498173,64	1300232,81
56	498155,46	1300393,95
57	498152,01	1300465,84
58	498140,81	1300498,90
59	498064,01	1300605,10
60	498021,26	1300699,18
61	498091,41	1300731,05
62	498133,25	1300877,00
63	498045,18	1300980,75
64	498046,90	1301057,60
65	497969,07	1301180,58
66	497831,43	1301310,93
67	497725,72	1301682,63
68	497674,80	1301752,26
69	497439,79	1301893,48
70	497337,90	1301947,09
71	497070,71	1302306,24
72	497042,50	1302346,78
73	496991,23	1302409,76
74	496823,54	1302609,87
75	496754,25	1302726,06
76	496537,77	1302939,85
77	496366,46	1303167,96
78	496347,24	1303224,63
79	496370,14	1303287,94
80	496381,09	1303342,69
81	496379,66	1303388,64
82	496346,14	1303454,37
83	496341,30	1303460,80
84	496302,45	1303431,59
85	496260,92	1303486,84
86	496207,80	1303579,79
87	496251,98	1303605,03

Приложение 5

Копия письма ООО «ИПИГАЗ» № 27242-СРП/2024 от 25.11.2024 с обоснованием отсутствия градостроительного плана земельного участка

Общество с ограниченной ответственностью
«Институт прикладных
исследований газовой промышленности»
(ООО «ИПИГАЗ»)

Адрес местонахождения: Проспект Рязанский, дом 22, корпус 2,
этаж 7, пом. XIII, ком. 19, Москва, 109428
Телефон/факс: (495) 108-52-42 e-mail: info@ipigaz.ru;
ИНН 7707666430/КПП 772101001

Заместителю директора
ИИМК РАН
Соловьевой Н.Ф.

от 25.11.2024 № 27242-СРП/2024

Об отсутствии необходимости получения ГПЗУ

Уважаемая Наталья Фёдоровна!

В целях проведения научно-исследовательского археологического обследования территории объекта «Межпоселковый газопровод от ГРС «Выборгская целлюлоза-2» - п. Токарево - п. Черничное - п. Дятлово Выборгского района Ленинградской области», сообщаем следующее:

1. Объект «Межпоселковый газопровод от ГРС «Выборгская целлюлоза-2» - п. Токарево - п. Черничное - п. Дятлово Выборгского района Ленинградской области» является линейным объектом (п. 10.1 ст. 1 «Градостроительный кодекс Российской Федерации» от 29.12.2004 №190-ФЗ);
2. В соответствии с ч. 5, п. 3 ст. 41 Градостроительного кодекса Российской Федерации для линейных объектов подготовка документации по планировке территории в целях размещения объекта капитального строительства является обязательной (за исключением случая, если размещение линейного объекта планируется осуществлять на землях или земельных участках, находящихся в государственной или муниципальной собственности, и для размещения такого линейного объекта не требуются предоставление земельных участков, находящихся в государственной или муниципальной собственности, и установление сервитутов). В соответствии с п. 4 ст. 41 Градостроительного кодекса Российской Федерации видами документации по планировке территории являются проект планировки территории и проект межевания территории, градостроительный план земельного участка не является документацией по планировке территории и не разрабатывается.

Директор
ОП ООО "ИПИГАЗ"-Переработка в
г.Саратове **А.Н. Нечукин**

Будяну Наталья Владимировна
Группа сбора исходных данных и согласований, Главный специалист
+7 (845) 299-04-41, доб. 1939, +7 987 824 62 04
natalya.budyanu@ipigaz.ru

Приложение 6

Копии Выписок из Единого государственного реестра недвижимости об объектах недвижимости

Выписка из Единого государственного реестра недвижимости об объекте недвижимости

Сведения о характеристиках объекта недвижимости

На основании запроса от 15.02.2023 г., поступившего на рассмотрение 15.02.2023 г., сообщаем, что согласно записям Единого государственного реестра недвижимости:

Земельный участок			
(вид объекта недвижимости)			
Лист № ___ Раздела **1**	Всего листов раздела **1:** ___	Всего разделов: ___	Всего листов выписки: ___
15.02.2023№ 99/2023/518776570			
Кадастровый номер:		**47:01:0000000:89**	

Номер кадастрового квартала:	47:01:0000000
Дата присвоения кадастрового номера:	31.03.1994
Ранее присвоенный государственный учетный номер:	данные отсутствуют
Адрес:	Ленинградская область, Выборгский район
Площадь:	18599489 кв. м
Кадастровая стоимость, руб.:	88905557.42
Кадастровые номера расположенных в пределах земельного участка объектов недвижимости:	47:00:0000000:1710, 47:01:1214001:316, 47:01:1214001:327, 47:01:1210001:367, 47:01:1214001:320, 47:01:1209001:636
Кадастровые номера объектов недвижимости, из которых образован объект недвижимости:	данные отсутствуют
Кадастровые номера образованных объектов недвижимости:	47:01:0000000:48976, 47:01:0000000:48987, 47:01:0000000:48989, 47:01:0000000:48983, 47:01:1214001:287, 47:01:0000000:48991, 47:01:0000000:48986, 47:01:0000000:48990, 47:01:0000000:48977, 47:01:0000000:48975, 47:01:1209001:579, 47:01:0000000:48898, 47:01:0000000:48982, 47:01:0000000:48974, 47:01:1209001:578, 47:01:1209001:577, 47:01:0000000:48981, 47:01:0000000:48988
Сведения о включении объекта недвижимости в состав предприятия как имущественного комплекса:	

Государственный регистратор		ФГИС ЕГРН
полное наименование должности	подпись	инициалы, фамилия

М.П.

Выписка из Единого государственного реестра недвижимости об объекте недвижимости

Сведения о характеристиках объекта недвижимости

Земельный участок			
(вид объекта недвижимости)			
Лист № ___ Раздела **1**	Всего листов раздела **1**: ___	Всего разделов: ___	Всего листов выписки: ___
15.02.2023№ 99/2023/518776570			
Кадастровый номер:		**47:01:0000000:89**	

Категория земель:	Земли сельскохозяйственного назначения
Виды разрешенного использования:	для сельскохозяйственного использования
Сведения о кадастровом инженере:	Коломейцева Ирина Владимировна №56-10-37
Сведения о лесах, водных объектах и об иных природных объектах, расположенных в пределах земельного участка:	данные отсутствуют
Сведения о том, что земельный участок полностью или частично расположен в границах зоны с особыми условиями использования территории или территории объекта культурного наследия	данные отсутствуют
Сведения о том, что земельный участок расположен в границах особой экономической зоны, территории опережающего социально-экономического развития, зоны территориального развития в Российской Федерации, игорной зоны:	данные отсутствуют
Сведения о том, что земельный участок расположен в границах особо охраняемой природной территории, охотничьих угодий, лесничеств, лесопарков:	данные отсутствуют
Сведения о результатах проведения государственного земельного надзора:	данные отсутствуют
Сведения о расположении земельного участка в границах территории, в отношении которой утвержден проект межевания территории:	данные отсутствуют

Государственный регистратор		ФГИС ЕГРН
полное наименование должности	подпись	инициалы, фамилия

М.П.

Выписка из Единого государственного реестра недвижимости об объекте недвижимости

Сведения о характеристиках объекта недвижимости

Земельный участок			
(вид объекта недвижимости)			
Лист № ___ Раздела **1**	Всего листов раздела **1**: ___	Всего разделов: ___	Всего листов выписки: ___
15.02.2023№ 99/2023/518776570			
Кадастровый номер:		**47:01:0000000:89**	

Условный номер земельного участка:	данные отсутствуют
Сведения о принятии акта и (или) заключении договора, предусматривающих предоставление в соответствии с земельным законодательством исполнительным органом государственной власти или органом местного самоуправления находящегося в государственной или муниципальной собственности земельного участка для строительства наемного дома социального использования или наемного дома коммерческого использования:	данные отсутствуют
Сведения о том, что земельный участок или земельные участки образованы на основании решения об изъятии земельного участка и (или) расположенного на нем объекта недвижимости для государственных или муниципальных нужд:	данные отсутствуют
Сведения о том, что земельный участок образован из земель или земельного участка, государственная собственность на которые не разграничена:	данные отсутствуют
Сведения о наличии земельного спора о местоположении границ земельных участков:	данные отсутствуют
Статус записи об объекте недвижимости:	Сведения об объекте недвижимости имеют статус "актуальные, ранее учтенные"
Особые отметки:	Граница земельного участка не установлена в соответствии с требованиями земельного законодательства. Сведения о видах разрешенного использовании имеют статус «Актуальные незасвидетельствованные». Право (ограничение права, обременение объекта недвижимости) зарегистрировано на данный объект недвижимости с видами разрешенного использования отсутствует.Сведения необходимые для заполнения раздела 3.1 отсутствуют.Сведения необходимые для заполнения раздела 3.2 отсутствуют.
Получатель выписки:	Чапова Любовь Александровна

Государственный регистратор		ФГИС ЕГРН
полное наименование должности	подпись	инициалы, фамилия

М.П.

Выписка из Единого государственного реестра недвижимости об объекте недвижимости

Сведения о зарегистрированных правах

Земельный участок			
(вид объекта недвижимости)			
Лист № ___ Раздела **2**	Всего листов раздела **2:** ___	Всего разделов: ___	Всего листов выписки: ___
15.02.2023№ 99/2023/518776570			
Кадастровый номер:		**47:01:0000000:89**	

1.	Правообладатель (правообладатели):	1.1.	Общество с ограниченной ответственностью "Криогаз-Высоцк", ИНН: 7728863750
2.	Вид, номер и дата государственной регистрации права:	2.1.	Сервитут (право), № 47:01:0000000:89-47/050/2020-1 от 23.12.2020
3.	Ограничение прав и обременение объекта недвижимости:	не зарегистрировано	

Государственный регистратор		ФГИС ЕГРН
полное наименование должности	подпись	инициалы, фамилия

М.П.

Земельный участок			
(вид объекта недвижимости)			
Лист № ___ Раздела **2**	Всего листов раздела **2:** ___	Всего разделов: ___	Всего листов выписки: ___
15.02.2023№ 99/2023/518776570			
Кадастровый номер:		**47:01:0000000:89**	

1.	Правообладатель (правообладатели):		1.2.	данные о правообладателе отсутствуют
2.	Вид, номер и дата государственной регистрации права:		2.2.	не зарегистрировано
3.	Ограничение прав и обременение объекта недвижимости:			
	3.2.1.	вид:		Сервитут
		дата государственной регистрации:		23.12.2020
		номер государственной регистрации:		47:01:0000000:89-47/050/2020-4
		срок, на который установлено ограничение прав и обременение объекта недвижимости:		на 49 лет
		лицо, в пользу которого установлено ограничение прав и обременение объекта недвижимости:		Общество с ограниченной ответственностью "Криогаз-Высоцк", ИНН: 7728863750
		основание государственной регистрации:		'Соглашение № 4 об установлении сервитута в отношении частей земельного учатска с кадастровым номером 47:01:0000000:89' от 14.08.2020
	3.2.2.	вид:		Сервитут
		дата государственной регистрации:		23.12.2020
		номер государственной регистрации:		47:01:0000000:89-47/050/2020-3
		срок, на который установлено ограничение прав и обременение объекта недвижимости:		на 49 лет
		лицо, в пользу которого установлено ограничение прав и обременение объекта недвижимости:		Общество с ограниченной ответственностью "Криогаз-Высоцк", ИНН: 7728863750
		основание государственной регистрации:		'Соглашение № 4 об установлении сервитута в отношении частей земельного учатска с кадастровым номером 47:01:0000000:89' от 14.08.2020

Государственный регистратор		ФГИС ЕГРН
полное наименование должности	подпись	инициалы, фамилия

М.П.

Земельный участок			
(вид объекта недвижимости)			
Лист № ___ Раздела **2**	Всего листов раздела **2:** ___	Всего разделов: ___	Всего листов выписки: ___
15.02.2023№ 99/2023/518776570			
Кадастровый номер:		**47:01:0000000:89**	

3.2.3.	вид:	Сервитут
	дата государственной регистрации: 316	23.12.2020
	номер государственной регистрации:	47:01:0000000:89-47/050/2020-2
	срок, на который установлено ограничение прав и обременение объекта недвижимости:	на 49 лет
	лицо, в пользу которого установлено ограничение прав и обременение объекта недвижимости:	Общество с ограниченной ответственностью "Криогаз-Высоцк", ИНН: 7728863750
	основание государственной регистрации:	'Соглашение № 4 об установлении сервитута в отношении частей земельного учатска с кадастровым номером 47:01:0000000:89' от 14.08.2020

4.	Договоры участия в долевом строительстве:	данные отсутствуют
5.	Заявленные в судебном порядке права требования:	данные отсутствуют
6.	Сведения о возражении в отношении зарегистрированного права:	данные отсутствуют
7.	Сведения о наличии решения об изъятии объекта недвижимости для государственных и муниципальных нужд:	данные отсутствуют
8.	Сведения о невозможности государственной регистрации без личного участия правообладателя или его законного представителя:	
9.	Правопритязания и сведения о наличии поступивших, но не рассмотренных заявлений о проведении государственной регистрации права (перехода, прекращения права), ограничения права или обременения объекта недвижимости, сделки в отношении объекта недвижимости:	данные отсутствуют
10.	Сведения об осуществлении государственной регистрации сделки, права, ограничения права без необходимого в силу закона согласия третьего лица, органа:	данные отсутствуют
11.	Сведения о невозможности государственной регистрации перехода, прекращения, ограничения права на земельный участок из земель сельскохозяйственного назначения:	

Государственный регистратор		ФГИС ЕГРН
полное наименование должности	подпись	инициалы, фамилия

М.П.

Выписка из Единого государственного реестра недвижимости об объекте недвижимости

Описание местоположения земельного участка

Земельный участок			
(вид объекта недвижимости)			
Лист № ___ Раздела **3**	Всего листов раздела **3:** ___	Всего разделов: ___	Всего листов выписки: ___
15.02.2023№ 99/2023/518776570			
Кадастровый номер:		**47:01:0000000:89**	

План (чертеж, схема) земельного участка			
Масштаб 1: данные отсутствуют	Условные обозначения:		

Государственный регистратор		ФГИС ЕГРН
полное наименование должности	подпись	инициалы, фамилия

М.П.

Выписка из Единого государственного реестра недвижимости об объекте недвижимости

Сведения о частях земельного участка

Земельный участок			
(вид объекта недвижимости)			
Лист № ___ Раздела **4**	Всего листов раздела **4:** ___	Всего разделов: ___	Всего листов выписки: ___
15.02.2023№ 99/2023/518776570			
Кадастровый номер:		**47:01:0000000:89**	

План (чертеж, схема) части земельного участка		Учетный номер части: **47:01:0000000:89/1**	
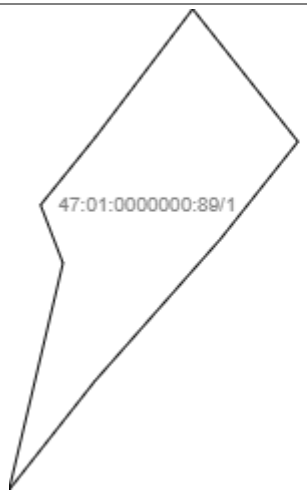			
Масштаб 1: данные отсутствуют	Условные обозначения:		

Государственный регистратор		ФГИС ЕГРН
полное наименование должности	подпись	инициалы, фамилия

М.П.

Выписка из Единого государственного реестра недвижимости об объекте недвижимости

Сведения о частях земельного участка

Земельный участок			
(вид объекта недвижимости)			
Лист № ___ Раздела **4**	Всего листов раздела **4:** ___	Всего разделов: ___	Всего листов выписки: ___
15.02.2023№ 99/2023/518776570			
Кадастровый номер:		**47:01:0000000:89**	

План (чертеж, схема) части земельного участка		Учетный номер части: **47:01:0000000:89/2**	
47:01:0000000:89/2			
Масштаб 1: данные отсутствуют	Условные обозначения:		

Государственный регистратор		ФГИС ЕГРН
полное наименование должности	подпись	инициалы, фамилия

М.П.

Выписка из Единого государственного реестра недвижимости об объекте недвижимости

Сведения о частях земельного участка

Земельный участок			
(вид объекта недвижимости)			
Лист № ___ Раздела **4**	Всего листов раздела **4:** ___	Всего разделов: ___	Всего листов выписки: ___
15.02.2023№ 99/2023/518776570			
Кадастровый номер:		**47:01:0000000:89**	

План (чертеж, схема) части земельного участка		Учетный номер части: **47:01:0000000:89/3**	
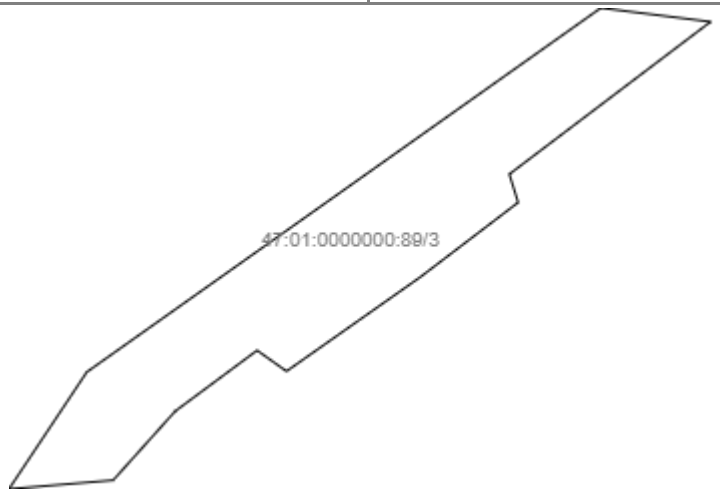			
Масштаб 1: данные отсутствуют	Условные обозначения:		

Государственный регистратор		ФГИС ЕГРН
полное наименование должности	подпись	инициалы, фамилия

М.П.

Выписка из Единого государственного реестра недвижимости об объекте недвижимости

Сведения о частях земельного участка

Земельный участок			
(вид объекта недвижимости)			
Лист № ___ Раздела **4.1**	Всего листов раздела **4.1:** ___	Всего разделов: ___	Всего листов выписки: ___
15.02.2023№ 99/2023/518776570			
Кадастровый номер:		**47:01:0000000:89**	

Учетный номер части	Площадь ($м^2$)	Содержание ограничения в использовании или ограничения права на объект недвижимости или обременения объекта недвижимости
1	2	3
1	235	Частный сервитут, 47:01:0000000:89, Временные. Дата истечения срока действия временного характера - 14.04.2025
2	1	Частный сервитут, 47:01:0000000:89, Временные. Дата истечения срока действия временного характера - 14.04.2025
3	890	Частный сервитут, 47:01:0000000:89, Временные. Дата истечения срока действия временного характера - 14.04.2025

Государственный регистратор		ФГИС ЕГРН
полное наименование должности	подпись	инициалы, фамилия

М.П.

Выписка из Единого государственного реестра недвижимости об объекте недвижимости

Сведения о частях земельного участка

Земельный участок			
(вид объекта недвижимости)			
Лист № ___ Раздела **4.2**	Всего листов раздела **4.2:** ___	Всего разделов: ___	Всего листов выписки: ___
15.02.2023№ 99/2023/518776570			
Кадастровый номер:		**47:01:0000000:89**	

Сведения о характерных точках границы части (частей) земельного участка

Учетный номер части: 1

Система координат: МСК 53 (Зона-2)
Зона №

Номер точки	Координаты, м		Описание закрепления на местности	Средняя квадратическая погрешность определения координат характерных точек границы части земельного участка, м
	X	Y		
1	2	3	4	5
1	504761.94	1295285.42	данные отсутствуют	данные отсутствуют
1	504761.94	1295285.42	данные отсутствуют	данные отсутствуют
2	504766.53	1295289.14	данные отсутствуют	данные отсутствуют
3	504775.15	1295295.68	данные отсутствуют	данные отсутствуют
4	504766.21	1295302.78	данные отсутствуют	данные отсутствуют
5	504759.65	1295297.56	данные отсутствуют	данные отсутствуют
6	504750.08	1295289.09	данные отсутствуют	данные отсутствуют
7	504742.73	1295283.29	данные отсутствуют	данные отсутствуют
8	504758.02	1295286.93	данные отсутствуют	данные отсутствуют

Государственный регистратор		ФГИС ЕГРН
полное наименование должности	подпись	инициалы, фамилия

М.П.

Выписка из Единого государственного реестра недвижимости об объекте недвижимости

Сведения о частях земельного участка

Земельный участок			
(вид объекта недвижимости)			
Лист № ___ Раздела **4.2**	Всего листов раздела **4.2:** ___	Всего разделов: ___	Всего листов выписки: ___
15.02.2023№ 99/2023/518776570			
Кадастровый номер:		**47:01:0000000:89**	

Сведения о характерных точках границы части (частей) земельного участка

Учетный номер части: 2

Система координат: МСК 53 (Зона-2)
Зона №

Номер точки	Координаты, м		Описание закрепления на местности	Средняя квадратическая погрешность определения координат характерных точек границы части земельного участка, м
	X	Y		
1	2	3	4	5
9	508076.68	1300331.64	данные отсутствуют	данные отсутствуют
9	508076.68	1300331.64	данные отсутствуют	данные отсутствуют
10	508076.68	1300332.66	данные отсутствуют	данные отсутствуют
11	508075.62	1300332.66	данные отсутствуют	данные отсутствуют
12	508075.62	1300331.64	данные отсутствуют	данные отсутствуют

Государственный регистратор		ФГИС ЕГРН
полное наименование должности	подпись	инициалы, фамилия

М.П.

Выписка из Единого государственного реестра недвижимости об объекте недвижимости

Сведения о частях земельного участка

Земельный участок			
(вид объекта недвижимости)			
Лист № ___ Раздела **4.2**	Всего листов раздела **4.2:** ___	Всего разделов: ___	Всего листов выписки: ___
15.02.2023№ 99/2023/518776570			
Кадастровый номер:		**47:01:0000000:89**	

Сведения о характерных точках границы части (частей) земельного участка

Учетный номер части: 3

Система координат: МСК 53 (Зона-2)
Зона №

Номер точки	Координаты, м		Описание закрепления на местности	Средняя квадратическая погрешность определения координат характерных точек границы части земельного участка, м
	X	Y		
1	2	3	4	5
13	504162.17	1294442.27	данные отсутствуют	данные отсутствуют
13	504162.17	1294442.27	данные отсутствуют	данные отсутствуют
14	504175.16	1294450.92	данные отсутствуют	данные отсутствуют
15	504215.62	1294508.08	данные отсутствуют	данные отсутствуют
16	504214.09	1294520.29	данные отсутствуют	данные отсутствуют
17	504197.15	1294497.91	данные отсутствуют	данные отсутствуют
18	504194.01	1294498.89	данные отсутствуют	данные отсутствуют
19	504185.71	1294488	данные отсутствуют	данные отсутствуют
20	504175.25	1294473.13	данные отсутствуют	данные отсутствуют
21	504177.57	1294469.86	данные отсутствуют	данные отсутствуют
22	504170.82	1294460.76	данные отсутствуют	данные отсутствуют
23	504163.14	1294453.85	данные отсутствуют	данные отсутствуют

Государственный регистратор		ФГИС ЕГРН
полное наименование должности	подпись	инициалы, фамилия

М.П.

ФГИС ЕГРН

полное наименование органа регистрации прав

Раздел 1

Выписка из Единого государственного реестра недвижимости об объекте недвижимости

Сведения о характеристиках объекта недвижимости

На основании запроса от 15.02.2023 г., поступившего на рассмотрение 15.02.2023 г., сообщаем, что согласно записям Единого государственного реестра недвижимости:

Земельный участок			
(вид объекта недвижимости)			
Лист № ___ Раздела **1**	Всего листов раздела **1:** ___	Всего разделов: ___	Всего листов выписки: ___
15.02.2023№ 99/2023/518777949			
Кадастровый номер:		**47:01:1210001:20**	

Номер кадастрового квартала:	47:01:1210001
Дата присвоения кадастрового номера:	17.10.1993
Ранее присвоенный государственный учетный номер:	Кадастровый номер: 47:01:12-10-001:0020
Адрес:	Ленинградская область, Выборгский район, МО "Советское городское поселение", пос.Токарево, ул.Садовая, д.33
Площадь:	3000 кв. м
Кадастровая стоимость, руб.:	669960
Кадастровые номера расположенных в пределах земельного участка объектов недвижимости:	47:01:1210001:160
Кадастровые номера объектов недвижимости, из которых образован объект недвижимости:	данные отсутствуют
Кадастровые номера образованных объектов недвижимости:	данные отсутствуют
Сведения о включении объекта недвижимости в состав предприятия как имущественного комплекса:	

Государственный регистратор		ФГИС ЕГРН
полное наименование должности	подпись	инициалы, фамилия

М.П.

Выписка из Единого государственного реестра недвижимости об объекте недвижимости

Сведения о характеристиках объекта недвижимости

Земельный участок			
(вид объекта недвижимости)			
Лист № ___ Раздела **1**	Всего листов раздела **1**: ___	Всего разделов: ___	Всего листов выписки: ___
15.02.2023№ 99/2023/518777949			
Кадастровый номер:		**47:01:1210001:20**	

Категория земель:	Земли населённых пунктов
Виды разрешенного использования:	под жилой дом
Сведения о кадастровом инженере:	данные отсутствуют
Сведения о лесах, водных объектах и об иных природных объектах, расположенных в пределах земельного участка:	данные отсутствуют
Сведения о том, что земельный участок полностью или частично расположен в границах зоны с особыми условиями использования территории или территории объекта культурного наследия	данные отсутствуют
Сведения о том, что земельный участок расположен в границах особой экономической зоны, территории опережающего социально-экономического развития, зоны территориального развития в Российской Федерации, игорной зоны:	данные отсутствуют
Сведения о том, что земельный участок расположен в границах особо охраняемой природной территории, охотничьих угодий, лесничеств, лесопарков:	данные отсутствуют
Сведения о результатах проведения государственного земельного надзора:	данные отсутствуют
Сведения о расположении земельного участка в границах территории, в отношении которой утвержден проект межевания территории:	данные отсутствуют

Государственный регистратор		ФГИС ЕГРН
полное наименование должности	подпись	инициалы, фамилия

М.П.

Выписка из Единого государственного реестра недвижимости об объекте недвижимости

Сведения о характеристиках объекта недвижимости

Земельный участок			
(вид объекта недвижимости)			
Лист № ___ Раздела **1**	Всего листов раздела **1**: ___	Всего разделов: ___	Всего листов выписки: ___
15.02.2023№ 99/2023/518777949			
Кадастровый номер:		**47:01:1210001:20**	

Условный номер земельного участка:	данные отсутствуют
Сведения о принятии акта и (или) заключении договора, предусматривающих предоставление в соответствии с земельным законодательством исполнительным органом государственной власти или органом местного самоуправления находящегося в государственной или муниципальной собственности земельного участка для строительства наемного дома социального использования или наемного дома коммерческого использования:	данные отсутствуют
Сведения о том, что земельный участок или земельные участки образованы на основании решения об изъятии земельного участка и (или) расположенного на нем объекта недвижимости для государственных или муниципальных нужд:	данные отсутствуют
Сведения о том, что земельный участок образован из земель или земельного участка, государственная собственность на которые не разграничена:	данные отсутствуют
Сведения о наличии земельного спора о местоположении границ земельных участков:	данные отсутствуют
Статус записи об объекте недвижимости:	Сведения об объекте недвижимости имеют статус "актуальные, ранее учтенные"
Особые отметки:	Граница земельного участка не установлена в соответствии с требованиями земельного законодательства. Сведения о видах разрешенного использовании имеют статус «Актуальные незасвидетельствованные». Право (ограничение права, обременение объекта недвижимости) зарегистрировано на данный объект недвижимости с видами разрешенного использования отсутствует.Сведения необходимые для заполнения раздела 3 отсутствуют.Сведения необходимые для заполнения раздела 3.1 отсутствуют.Сведения необходимые для заполнения раздела 3.2 отсутствуют.Сведения необходимые для заполнения раздела 4 отсутствуют.
Получатель выписки:	Чапова Любовь Александровна

Государственный регистратор		ФГИС ЕГРН

полное наименование должности	подпись	инициалы, фамилия

№28.

Выписка из Единого государственного реестра недвижимости об объекте недвижимости

Сведения о зарегистрированных правах

Земельный участок			
(вид объекта недвижимости)			
Лист № ___ Раздела **2**	Всего листов раздела **2:** ___	Всего разделов: ___	Всего листов выписки: ___
15.02.2023№ 99/2023/518777949			
Кадастровый номер:		**47:01:1210001:20**	

1.	Правообладатель (правообладатели):	1.1.	Рослаев Андрей Юрьевич
2.	Вид, номер и дата государственной регистрации права:	2.1.	Долевая собственность, № 47-47-15/073/2010-385 от 20.10.2010, 1/2
3.	Ограничение прав и обременение объекта недвижимости:	не зарегистрировано	
1.	Правообладатель (правообладатели):	1.2.	Лукашевич Марина Юрьевна
2.	Вид, номер и дата государственной регистрации права:	2.2.	Долевая собственность, № 47-47-15/073/2010-385 от 20.10.2010, 1/2
3.	Ограничение прав и обременение объекта недвижимости:	не зарегистрировано	
4.	Договоры участия в долевом строительстве:	данные отсутствуют	
5.	Заявленные в судебном порядке права требования:	данные отсутствуют	
6.	Сведения о возражении в отношении зарегистрированного права:	данные отсутствуют	
7.	Сведения о наличии решения об изъятии объекта недвижимости для государственных и муниципальных нужд:	данные отсутствуют	
8.	Сведения о невозможности государственной регистрации без личного участия правообладателя или его законного представителя:		
9.	Правопритязания и сведения о наличии поступивших, но не рассмотренных заявлений о проведении государственной регистрации права (перехода, прекращения права), ограничения права или обременения объекта недвижимости, сделки в отношении объекта недвижимости:	данные отсутствуют	
10.	Сведения об осуществлении государственной регистрации сделки, права, ограничения права без необходимого в силу закона согласия третьего лица, органа:	данные отсутствуют	
11.	Сведения о невозможности государственной регистрации перехода, прекращения, ограничения права на земельный участок из земель сельскохозяйственного назначения:		

Государственный регистратор		ФГИС ЕГРН
полное наименование должности	подпись	инициалы, фамилия

М.П.

ФГИС ЕГРН

полное наименование органа регистрации прав

330

Раздел 1

Выписка из Единого государственного реестра недвижимости об объекте недвижимости

Сведения о характеристиках объекта недвижимости

На основании запроса от 07.02.2023 г., поступившего на рассмотрение 08.02.2023 г., сообщаем, что согласно записям Единого государственного реестра недвижимости:

Здание			
вид объекта недвижимости			
Лист № ___ Раздела	Всего листов раздела **:** ___	Всего разделов: ___	Всего листов выписки: ___
08.02.2023 № 99/2023/517647590			
Кадастровый номер:		**47:01:1210001:160**	

Номер кадастрового квартала:	47:01:1210001
Дата присвоения кадастрового номера:	08.07.2012
Ранее присвоенный государственный учетный номер:	Инвентарный номер: 20685, Условный номер: 47-78-15/040/2010-336
Адрес:	Ленинградская область, р-н. Выборгский, п. Токарево, д. б/н
Площадь, $м^2$:	206.8
Назначение:	Жилой дом
Наименование:	Жилой дом
Количество этажей, в том числе подземных этажей:	2, а также подземных 0
Материал наружных стен:	Деревянные
Год ввода в эксплуатацию по завершении строительства:	1958
Год завершения строительства:	1958
Кадастровая стоимость, руб.:	2464499.71

Государственный регистратор		ФГИС ЕГРН
полное наименование должности	подпись	инициалы, фамилия

М.П.

Выписка из Единого государственного реестра недвижимости об объекте недвижимости

Сведения о характеристиках объекта недвижимости

На основании запроса от 07.02.2023 г., поступившего на рассмотрение 08.02.2023 г., сообщаем, что согласно записям Единого государственного реестра недвижимости:

Здание			
вид объекта недвижимости			
Лист № ___ Раздела	Всего листов раздела **:** ___	Всего разделов: ___	Всего листов выписки: ___
08.02.2023 № 99/2023/517647590			
Кадастровый номер:		**47:01:1210001:160**	

Кадастровые номера иных объектов недвижимости, в пределах которых расположен объект недвижимости:	47:01:1210001:20
Кадастровые номера помещений, машино-мест, расположенных в здании или сооружении:	данные отсутствуют
Кадастровые номера объектов недвижимости, из которых образован объект недвижимости:	данные отсутствуют
Кадастровые номера образованных объектов недвижимости:	данные отсутствуют
Сведения о включении объекта недвижимости в состав предприятия как имущественного комплекса:	
Сведения о включении объекта недвижимости в состав единого недвижимого комплекса:	
Кадастровый номер земельного участка, если входящие в состав единого недвижимого комплекса объекты недвижимости расположены на одном земельном участке	данные отсутствуют
Виды разрешенного использования:	данные отсутствуют
Сведения о включении объекта недвижимости в реестр объектов культурного наследия:	данные отсутствуют
Сведения о кадастровом инженере:	Рахимова Жанна Вачиковна №
Статус записи об объекте недвижимости:	Сведения об объекте недвижимости имеют статус "актуальные, ранее учтенные"
Особые отметки:	Сведения о назначении имеют статус «Актуальные незасвидетельствованные». Право (ограничение права, обременение объекта недвижимости) зарегистрировано на данный объект недвижимости с назначениием отсутствует. Сведения необходимые для заполнения раздела 6 отсутствуют.
Получатель выписки:	Чапова Любовь Александровна

Государственный регистратор		ФГИС ЕГРН

полное наименование должности	подпись	инициалы, фамилия

М.П.

Выписка из Единого государственного реестра недвижимости об объекте недвижимости

Сведения о зарегистрированных правах

Здание			
вид объекта недвижимости			
Лист № ___ Раздела	Всего листов раздела **:** ___	Всего разделов: ___	Всего листов выписки: ___
08.02.2023 № 99/2023/517647590			
Кадастровый номер:		**47:01:1210001:160**	

1.	Правообладатель (правообладатели):	1.1.	Рослаев Андрей Юрьевич
2.	Вид, номер и дата государственной регистрации права:	2.1.	Долевая собственность, № 47-47-15/073/2010-386 от 20.10.2010, 1/2
3.	Ограничение прав и обременение объекта недвижимости:	не зарегистрировано	
1.	Правообладатель (правообладатели):	1.2.	Лукашевич Марина Юрьевна
2.	Вид, номер и дата государственной регистрации права:	2.2.	Долевая собственность, № 47-47-15/073/2010-386 от 20.10.2010, 1/2
3.	Ограничение прав и обременение объекта недвижимости:	не зарегистрировано	
5.	Заявленные в судебном порядке права требования:	данные отсутствуют	
6.	Сведения о возражении в отношении зарегистрированного права:	данные отсутствуют	
7.	Сведения о наличии решения об изъятии объекта недвижимости для государственных и муниципальных нужд:	данные отсутствуют	
8.	Сведения о невозможности государственной регистрации без личного участия правообладателя или его законного представителя:		
9.	Правопритязания и сведения о наличии поступивших, но не рассмотренных заявлений о проведении государственной регистрации права (перехода, прекращения права), ограничения права или обременения объекта недвижимости, сделки в отношении объекта недвижимости:	данные отсутствуют	
10.	Сведения об осуществлении государственной регистрации сделки, права, ограничения права без необходимого в силу закона согласия третьего лица, органа:	данные отсутствуют	

Государственный регистратор		ФГИС ЕГРН
полное наименование должности	подпись	инициалы, фамилия

М.П.

Выписка из Единого государственного реестра недвижимости об объекте недвижимости

Описание местоположения объекта недвижимости

Здание			
вид объекта недвижимости			
Лист № ___ Раздела	Всего листов раздела **:** ___	Всего разделов: ___	Всего листов выписки: ___
08.02.2023 № 99/2023/517647590			
Кадастровый номер:		**47:01:1210001:160**	

Схема расположения объекта недвижимости (части объекта недвижимости) на земельном участке(ах)

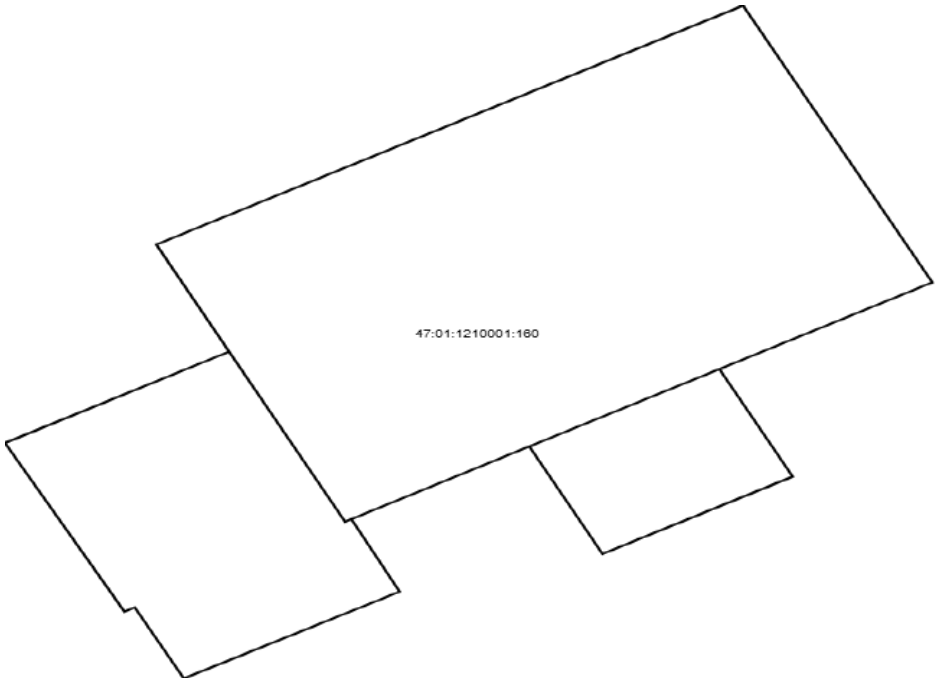

Масштаб 1:	Условные обозначения:		

Государственный регистратор		ФГИС ЕГРН
полное наименование должности	подпись	инициалы, фамилия

М.П.

Выписка из Единого государственного реестра недвижимости об объекте недвижимости

Описание местоположения объекта недвижимости

335

Здание			
вид объекта недвижимости			
Лист № ___ Раздела	Всего листов раздела **:** ___	Всего разделов: ___	Всего листов выписки: ___
08.02.2023 № 99/2023/517647590			
Кадастровый номер:		**47:01:1210001:160**	

1. Сведения о координатах характерных точек контура объекта недвижимости

Система координат: МСК 53 (Зона-2)
Зона №

Номер точки	Координаты, м		Радиус, м	Средняя квадратическая погрешность определения координат характерных точек контура, м	Глубина, высота, м	
	X	Y			H1	H2
1	2	3	4	5	6	7
1.1	501181.27	1296529.15	данные отсутствуют	данные отсутствуют		
1.2	501187.52	1296541.09	данные отсутствуют	данные отсутствуют		
1.3	501180.28	1296544.94	данные отсутствуют	данные отсутствуют		
1.4	501178.01	1296540.61	данные отсутствуют	данные отсутствуют		
1.5	501175.99	1296536.74	данные отсутствуют	данные отсутствуют		
1.6	501174.09	1296533.12	данные отсутствуют	данные отсутствуют		
1.7	501174.02	1296532.99	данные отсутствуют	данные отсутствуют		
1.8	501178.47	1296530.63	данные отсутствуют	данные отсутствуют		
1.1	501181.27	1296529.15	данные отсутствуют	данные отсутствуют		
2.1	501176.08	1296526.07	данные отсутствуют	данные отсутствуют		
2.2	501178.47	1296530.63	данные отсутствуют	данные отсутствуют		
2.3	501181.27	1296529.15	данные отсутствуют	данные отсутствуют		
2.4	501187.52	1296541.09	данные отсутствуют	данные отсутствуют		

Государственный регистратор		ФГИС ЕГРН
полное наименование должности	подпись	инициалы, фамилия

М.П.

Выписка из Единого государственного реестра недвижимости об объекте недвижимости

Описание местоположения объекта недвижимости

Здание			
вид объекта недвижимости			
Лист № ___ Раздела	Всего листов раздела **:** ___	Всего разделов: ___	Всего листов выписки: ___
08.02.2023 № 99/2023/517647590			
Кадастровый номер:		**47:01:1210001:160**	

Номер точки	Координаты, м		Радиус, м	Средняя квадратическая погрешность определения координат характерных точек контура, м	Глубина, высота, м	
	X	Y			H1	H2
1	2	3	4	5	6	7
2.5	501180.28	1296544.94	данные отсутствуют	данные отсутствуют		
2.6	501178.01	1296540.61	данные отсутствуют	данные отсутствуют		
2.7	501175.2	1296542.1	данные отсутствуют	данные отсутствуют		
2.8	501173.18	1296538.23	данные отсутствуют	данные отсутствуют		
2.9	501175.99	1296536.74	данные отсутствуют	данные отсутствуют		
2.10	501174.09	1296533.12	данные отсутствуют	данные отсутствуют		
2.11	501172.19	1296534.1	данные отсутствуют	данные отсутствуют		
2.12	501169.92	1296529.71	данные отсутствуют	данные отсутствуют		
2.13	501171.78	1296528.71	данные отсутствуют	данные отсутствуют		
2.14	501171.67	1296528.5	данные отсутствуют	данные отсутствуют		
2.1	501176.08	1296526.07	данные отсутствуют	данные отсутствуют		
2. Сведения о предельных высоте и глубине конструктивных элементов объекта недвижимости						
Предельная глубина конструктивных элементов объекта недвижимости, м				данные отсутствуют		
Предельная высота конструктивных элементов объекта недвижимости, м				данные отсутствуют		

Государственный регистратор		ФГИС ЕГРН
полное наименование должности	подпись	инициалы, фамилия

М.П.

Выписка из Единого государственного реестра недвижимости об объекте недвижимости

Описание местоположения объекта недвижимости

Здание			
вид объекта недвижимости			
Лист № ___ Раздела	Всего листов раздела **:** ___	Всего разделов: ___	Всего листов выписки: ___
08.02.2023 № 99/2023/517647590			
Кадастровый номер:		**47:01:1210001:160**	

3. Сведения о характерных точках пересечения контура объекта недвижимости с контуром (контурами) иных зданий, сооружений, объектов незавершенного строительства

Система координат
Зона №

Номера характерных точек контура	Координаты, м		Средняя квадратическая погрешность определения координат характерных точек контура, м	Глубина, высота, м		Кадастровые номера иных объектов недвижимости, с контурами которых пересекается контур данного объекта недвижимости
	X	Y		H1	H2	
1	2	3	4	5	6	7

Государственный регистратор		ФГИС ЕГРН
полное наименование должности	подпись	инициалы, фамилия

М.П.

ФГИС ЕГРН

полное наименование органа регистрации прав

338

Раздел 1

Выписка из Единого государственного реестра недвижимости об объекте недвижимости

Сведения о характеристиках объекта недвижимости

На основании запроса от 08.02.2023 г., поступившего на рассмотрение 08.02.2023 г., сообщаем, что согласно записям Единого государственного реестра недвижимости:

Сооружение			
вид объекта недвижимости			
Лист № ___ Раздела	Всего листов раздела **:** ___	Всего разделов: ___	Всего листов выписки: ___
08.02.2023 № 99/2023/517726726			
Кадастровый номер:		**47:01:1212001:468**	

Номер кадастрового квартала:	47:01:1212001		
Дата присвоения кадастрового номера:	08.04.2021		
Ранее присвоенный государственный учетный номер:	данные отсутствуют		
Адрес:	Российская Федерация, Ленинградская область, Выборгский район, пос. Черничное, пересечение ул. Берёзовая и ул. Фермерская		
Основная характеристика (для сооружения):	глубина	3	м
	тип	значение	единица измерения
Назначение:	10) Сооружения коммунального хозяйства		
Наименование:	Общественный колодец		
Количество этажей, в том числе подземных этажей:	данные отсутствуют		
Год ввода в эксплуатацию по завершении строительства:	1986		
Год завершения строительства:	1986		
Кадастровая стоимость, руб.:	24362.22		

Государственный регистратор		ФГИС ЕГРН
полное наименование должности	подпись	инициалы, фамилия

М.П.

Выписка из Единого государственного реестра недвижимости об объекте недвижимости

Сведения о характеристиках объекта недвижимости

На основании запроса от 08.02.2023 г., поступившего на рассмотрение 08.02.2023 г., сообщаем, что согласно записям Единого государственного реестра недвижимости:

Сооружение			
вид объекта недвижимости			
Лист № ___ Раздела	Всего листов раздела **:** ___	Всего разделов: ___	Всего листов выписки: ___
08.02.2023 № 99/2023/517726726			
Кадастровый номер:		**47:01:1212001:468**	

Кадастровые номера иных объектов недвижимости, в пределах которых расположен объект недвижимости:	47:01:1212001:469
Кадастровые номера помещений, машино-мест, расположенных в здании или сооружении:	данные отсутствуют
Кадастровые номера объектов недвижимости, из которых образован объект недвижимости:	данные отсутствуют
Кадастровые номера образованных объектов недвижимости:	данные отсутствуют
Сведения о включении объекта недвижимости в состав предприятия как имущественного комплекса:	
Сведения о включении объекта недвижимости в состав единого недвижимого комплекса:	
Кадастровый номер земельного участка, если входящие в состав единого недвижимого комплекса объекты недвижимости расположены на одном земельном участке	данные отсутствуют
Виды разрешенного использования:	данные отсутствуют
Сведения о включении объекта недвижимости в реестр объектов культурного наследия:	данные отсутствуют
Сведения о кадастровом инженере:	Ескина Светлана Александровна №
Статус записи об объекте недвижимости:	Сведения об объекте недвижимости имеют статус "актуальные"
Особые отметки:	Сведения о назначении имеют статус «Актуальные незасвидетельствованные». Право (ограничение права, обременение объекта недвижимости) зарегистрировано на данный объект недвижимости с назначениием отсутствует. Сведения необходимые для заполнения раздела 6 отсутствуют.
Получатель выписки:	Чапова Любовь Александровна

Государственный регистратор		ФГИС ЕГРН

полное наименование должности	подпись	инициалы, фамилия

М.П.

Выписка из Единого государственного реестра недвижимости об объекте недвижимости

Сведения о зарегистрированных правах

Сооружение			
вид объекта недвижимости			
Лист № ___ Раздела	Всего листов раздела **:** ___	Всего разделов: ___	Всего листов выписки: ___
08.02.2023 № 99/2023/517726726			
Кадастровый номер:		**47:01:1212001:468**	

1.	Правообладатель (правообладатели):	1.1.	Ленинградская область
2.	Вид, номер и дата государственной регистрации права:	2.1.	Собственность, № 47:01:1212001:468-47/050/2021-1 от 08.04.2021
3.	Ограничение прав и обременение объекта недвижимости:	не зарегистрировано	
1.	Правообладатель (правообладатели):	1.2.	Государственное унитарное предприятие "Водоканал Ленинградской области", ИНН: 4703144282
2.	Вид, номер и дата государственной регистрации права:	2.2.	Хозяйственное ведение, № 47:01:1212001:468-47/050/2021-2 от 16.04.2021
3.	Ограничение прав и обременение объекта недвижимости:	не зарегистрировано	
5.	Заявленные в судебном порядке права требования:	данные отсутствуют	
6.	Сведения о возражении в отношении зарегистрированного права:	данные отсутствуют	
7.	Сведения о наличии решения об изъятии объекта недвижимости для государственных и муниципальных нужд:	данные отсутствуют	
8.	Сведения о невозможности государственной регистрации без личного участия правообладателя или его законного представителя:		
9.	Правопритязания и сведения о наличии поступивших, но не рассмотренных заявлений о проведении государственной регистрации права (перехода, прекращения права), ограничения права или обременения объекта недвижимости, сделки в отношении объекта недвижимости:	данные отсутствуют	
10.	Сведения об осуществлении государственной регистрации сделки, права, ограничения права без необходимого в силу закона согласия третьего лица, органа:	данные отсутствуют	

Государственный регистратор		ФГИС ЕГРН
полное наименование должности	подпись	инициалы, фамилия

М.П.

Выписка из Единого государственного реестра недвижимости об объекте недвижимости

Описание местоположения объекта недвижимости

Сооружение			
вид объекта недвижимости			
Лист № ___ Раздела	Всего листов раздела **:** ___	Всего разделов: ___	Всего листов выписки: ___
08.02.2023 № 99/2023/517726726			
Кадастровый номер:		**47:01:1212001:468**	

Схема расположения объекта недвижимости (части объекта недвижимости) на земельном участке(ах)



Масштаб 1:	Условные обозначения:		

Государственный регистратор		ФГИС ЕГРН
полное наименование должности	подпись	инициалы, фамилия

М.П.

Выписка из Единого государственного реестра недвижимости об объекте недвижимости

Описание местоположения объекта недвижимости

Сооружение			
вид объекта недвижимости			
Лист № ___ Раздела	Всего листов раздела **:** ___	Всего разделов: ___	Всего листов выписки: ___
08.02.2023 № 99/2023/517726726			
Кадастровый номер:		**47:01:1212001:468**	

1. Сведения о координатах характерных точек контура объекта недвижимости

Система координат: МСК 53 (Зона-2)
Зона №

Номер точки	Координаты, м		Радиус, м	Средняя квадратическая погрешность определения координат характерных точек контура, м	Глубина, высота, м	
	X	Y			H1	H2
1	2	3	4	5	6	7
1	498636.73	1299098.27	данные отсутствуют	данные отсутствуют		
2	498635.54	1299099.26	данные отсутствуют	данные отсутствуют		
3	498636.48	1299100.38	данные отсутствуют	данные отсутствуют		
4	498637.66	1299099.39	данные отсутствуют	данные отсутствуют		
1	498636.73	1299098.27	данные отсутствуют	данные отсутствуют		

2. Сведения о предельных высоте и глубине конструктивных элементов объекта недвижимости

Предельная глубина конструктивных элементов объекта недвижимости, м	данные отсутствуют
Предельная высота конструктивных элементов объекта недвижимости, м	данные отсутствуют

Государственный регистратор		ФГИС ЕГРН
полное наименование должности	подпись	инициалы, фамилия

М.П.

Выписка из Единого государственного реестра недвижимости об объекте недвижимости

Описание местоположения объекта недвижимости

Сооружение			
вид объекта недвижимости			
Лист № ___ Раздела	Всего листов раздела **:** ___	Всего разделов: ___	Всего листов выписки: ___
08.02.2023 № 99/2023/517726726			
Кадастровый номер:		**47:01:1212001:468**	

3. Сведения о характерных точках пересечения контура объекта недвижимости с контуром (контурами) иных зданий, сооружений, объектов незавершенного строительства						
Система координат Зона №						
Номера характерных точек контура	Координаты, м		Средняя квадратическая погрешность определения координат характерных точек контура, м	Глубина, высота, м		Кадастровые номера иных объектов недвижимости, с контурами которых пересекается контур данного объекта недвижимости
	X	Y		H1	H2	
1	2	3	4	5	6	7

Государственный регистратор		ФГИС ЕГРН
полное наименование должности	подпись	инициалы, фамилия

М.П.

ФГИС ЕГРН

полное наименование органа регистрации прав

Раздел 1

Выписка из Единого государственного реестра недвижимости об объекте недвижимости

Сведения о характеристиках объекта недвижимости

На основании запроса от 20.02.2023 г., поступившего на рассмотрение 20.02.2023 г., сообщаем, что согласно записям Единого государственного реестра недвижимости:

Земельный участок			
(вид объекта недвижимости)			
Лист № ___ Раздела **1**	Всего листов раздела **1:** ___	Всего разделов: ___	Всего листов выписки: ___
20.02.2023№ 99/2023/519631431			
Кадастровый номер:		**47:01:1214001:1**	

Номер кадастрового квартала:	47:01:1214001
Дата присвоения кадастрового номера:	11.05.1999
Ранее присвоенный государственный учетный номер:	данные отсутствуют
Адрес:	установлено относительно ориентира, расположенного в границах участка. Почтовый адрес ориентира: Ленинградская область, Выборгский район, Токаревская волость, пос. Токарево, п. Токарево, уч. Токарево
Площадь:	203000 кв. м
Кадастровая стоимость, руб.:	970340
Кадастровые номера расположенных в пределах земельного участка объектов недвижимости:	данные отсутствуют
Кадастровые номера объектов недвижимости, из которых образован объект недвижимости:	данные отсутствуют
Кадастровые номера образованных объектов недвижимости:	данные отсутствуют
Сведения о включении объекта недвижимости в состав предприятия как имущественного комплекса:	

Государственный регистратор		ФГИС ЕГРН
полное наименование должности	подпись	инициалы, фамилия

М.П.

Выписка из Единого государственного реестра недвижимости об объекте недвижимости

Сведения о характеристиках объекта недвижимости

Земельный участок			
(вид объекта недвижимости)			
Лист № ___ Раздела **1**	Всего листов раздела **1**: ___	Всего разделов: ___	Всего листов выписки: ___
20.02.2023№ 99/2023/519631431			
Кадастровый номер:		**47:01:1214001:1**	

Категория земель:	Земли сельскохозяйственного назначения
Виды разрешенного использования:	для расширения крестьянского хозяйства "Мечта"
Сведения о кадастровом инженере:	данные отсутствуют
Сведения о лесах, водных объектах и об иных природных объектах, расположенных в пределах земельного участка:	данные отсутствуют
Сведения о том, что земельный участок полностью или частично расположен в границах зоны с особыми условиями использования территории или территории объекта культурного наследия	данные отсутствуют
Сведения о том, что земельный участок расположен в границах особой экономической зоны, территории опережающего социально-экономического развития, зоны территориального развития в Российской Федерации, игорной зоны:	данные отсутствуют
Сведения о том, что земельный участок расположен в границах особо охраняемой природной территории, охотничьих угодий, лесничеств, лесопарков:	данные отсутствуют
Сведения о результатах проведения государственного земельного надзора:	данные отсутствуют
Сведения о расположении земельного участка в границах территории, в отношении которой утвержден проект межевания территории:	данные отсутствуют

Государственный регистратор		ФГИС ЕГРН
полное наименование должности	подпись	инициалы, фамилия

М.П.

Выписка из Единого государственного реестра недвижимости об объекте недвижимости

Сведения о характеристиках объекта недвижимости

Земельный участок			
(вид объекта недвижимости)			
Лист № ___ Раздела **1**	Всего листов раздела **1**: ___	Всего разделов: ___	Всего листов выписки: ___
20.02.2023№ 99/2023/519631431			
Кадастровый номер:		**47:01:1214001:1**	

Условный номер земельного участка:	данные отсутствуют
Сведения о принятии акта и (или) заключении договора, предусматривающих предоставление в соответствии с земельным законодательством исполнительным органом государственной власти или органом местного самоуправления находящегося в государственной или муниципальной собственности земельного участка для строительства наемного дома социального использования или наемного дома коммерческого использования:	данные отсутствуют
Сведения о том, что земельный участок или земельные участки образованы на основании решения об изъятии земельного участка и (или) расположенного на нем объекта недвижимости для государственных или муниципальных нужд:	данные отсутствуют
Сведения о том, что земельный участок образован из земель или земельного участка, государственная собственность на которые не разграничена:	данные отсутствуют
Сведения о наличии земельного спора о местоположении границ земельных участков:	данные отсутствуют
Статус записи об объекте недвижимости:	Сведения об объекте недвижимости имеют статус "актуальные, ранее учтенные"
Особые отметки:	Граница земельного участка не установлена в соответствии с требованиями земельного законодательства. Сведения необходимые для заполнения раздела 2 отсутствуют.Сведения необходимые для заполнения раздела 3 отсутствуют.Сведения необходимые для заполнения раздела 3.1 отсутствуют.Сведения необходимые для заполнения раздела 3.2 отсутствуют.Сведения необходимые для заполнения раздела 4 отсутствуют.
Получатель выписки:	Чапова Любовь Александровна

Государственный регистратор		ФГИС ЕГРН
полное наименование должности	подпись	инициалы, фамилия

М.П.

Выписка из Единого государственного реестра недвижимости об объекте недвижимости

Сведения о зарегистрированных правах

Государственный регистратор		ФГИС ЕГРН
полное наименование должности	подпись	инициалы, фамилия

М.П.

ФГИС ЕГРН

полное наименование органа регистрации прав

Раздел 1

Выписка из Единого государственного реестра недвижимости об объекте недвижимости

Сведения о характеристиках объекта недвижимости

На основании запроса от 20.02.2023 г., поступившего на рассмотрение 20.02.2023 г., сообщаем, что согласно записям Единого государственного реестра недвижимости:

Земельный участок			
(вид объекта недвижимости)			
Лист № ___ Раздела **1**	Всего листов раздела **1:** ___	Всего разделов: ___	Всего листов выписки: ___
20.02.2023№ 99/2023/519636890			
Кадастровый номер:		**47:01:1214001:5**	

Номер кадастрового квартала:	47:01:1214001
Дата присвоения кадастрового номера:	21.12.1992
Ранее присвоенный государственный учетный номер:	Кадастровый номер: 47:01:12-14-001:0005
Адрес:	Ленинградская область, Выборгский район, Советское городское поселение, пос. Черничное
Площадь:	19000 кв. м
Кадастровая стоимость, руб.:	90820
Кадастровые номера расположенных в пределах земельного участка объектов недвижимости:	данные отсутствуют
Кадастровые номера объектов недвижимости, из которых образован объект недвижимости:	данные отсутствуют
Кадастровые номера образованных объектов недвижимости:	данные отсутствуют
Сведения о включении объекта недвижимости в состав предприятия как имущественного комплекса:	

Государственный регистратор		ФГИС ЕГРН
полное наименование должности	подпись	инициалы, фамилия

М.П.

Выписка из Единого государственного реестра недвижимости об объекте недвижимости

Сведения о характеристиках объекта недвижимости

Земельный участок			
(вид объекта недвижимости)			
Лист № ___ Раздела **1**	Всего листов раздела **1**: ___	Всего разделов: ___	Всего листов выписки: ___
20.02.2023№ 99/2023/519636890			
Кадастровый номер:		**47:01:1214001:5**	

Категория земель:	Земли сельскохозяйственного назначения
Виды разрешенного использования:	для организации крестьянского хозяйства смешанного направления
Сведения о кадастровом инженере:	данные отсутствуют
Сведения о лесах, водных объектах и об иных природных объектах, расположенных в пределах земельного участка:	данные отсутствуют
Сведения о том, что земельный участок полностью или частично расположен в границах зоны с особыми условиями использования территории или территории объекта культурного наследия	данные отсутствуют
Сведения о том, что земельный участок расположен в границах особой экономической зоны, территории опережающего социально-экономического развития, зоны территориального развития в Российской Федерации, игорной зоны:	данные отсутствуют
Сведения о том, что земельный участок расположен в границах особо охраняемой природной территории, охотничьих угодий, лесничеств, лесопарков:	данные отсутствуют
Сведения о результатах проведения государственного земельного надзора:	данные отсутствуют
Сведения о расположении земельного участка в границах территории, в отношении которой утвержден проект межевания территории:	данные отсутствуют

Государственный регистратор		ФГИС ЕГРН
полное наименование должности	подпись	инициалы, фамилия

М.П.

Выписка из Единого государственного реестра недвижимости об объекте недвижимости

Сведения о характеристиках объекта недвижимости

Земельный участок			
(вид объекта недвижимости)			
Лист № ___ Раздела **1**	Всего листов раздела **1**: ___	Всего разделов: ___	Всего листов выписки: ___
20.02.2023№ 99/2023/519636890			
Кадастровый номер:		**47:01:1214001:5**	

Условный номер земельного участка:	данные отсутствуют
Сведения о принятии акта и (или) заключении договора, предусматривающих предоставление в соответствии с земельным законодательством исполнительным органом государственной власти или органом местного самоуправления находящегося в государственной или муниципальной собственности земельного участка для строительства наемного дома социального использования или наемного дома коммерческого использования:	данные отсутствуют
Сведения о том, что земельный участок или земельные участки образованы на основании решения об изъятии земельного участка и (или) расположенного на нем объекта недвижимости для государственных или муниципальных нужд:	данные отсутствуют
Сведения о том, что земельный участок образован из земель или земельного участка, государственная собственность на которые не разграничена:	данные отсутствуют
Сведения о наличии земельного спора о местоположении границ земельных участков:	данные отсутствуют
Статус записи об объекте недвижимости:	Сведения об объекте недвижимости имеют статус "актуальные, ранее учтенные"
Особые отметки:	Граница земельного участка не установлена в соответствии с требованиями земельного законодательства. Сведения о видах разрешенного использовании имеют статус «Актуальные незасвидетельствованные». Право (ограничение права, обременение объекта недвижимости) зарегистрировано на данный объект недвижимости с видами разрешенного использования отсутствует.Сведения необходимые для заполнения раздела 3 отсутствуют.Сведения необходимые для заполнения раздела 3.1 отсутствуют.Сведения необходимые для заполнения раздела 3.2 отсутствуют.Сведения необходимые для заполнения раздела 4 отсутствуют.
Получатель выписки:	Чапова Любовь Александровна

Государственный регистратор		ФГИС ЕГРН

полное наименование должности	подпись	инициалы, фамилия

№52.

Выписка из Единого государственного реестра недвижимости об объекте недвижимости

Сведения о зарегистрированных правах

Земельный участок			
(вид объекта недвижимости)			
Лист № ___ Раздела **2**	Всего листов раздела **2:** ___	Всего разделов: ___	Всего листов выписки: ___
20.02.2023№ 99/2023/519636890			
Кадастровый номер:		**47:01:1214001:5**	

1.	Правообладатель (правообладатели):	1.1.	Буланова Анна Борисовна
2.	Вид, номер и дата государственной регистрации права:	2.1.	Долевая собственность, № 47-47-15/061/2011-163 от 01.09.2011, 1/2
3.	Ограничение прав и обременение объекта недвижимости:	не зарегистрировано	
1.	Правообладатель (правообладатели):	1.2.	Семенченок Михаил Валентинович
2.	Вид, номер и дата государственной регистрации права:	2.2.	Долевая собственность, № 47-47-15/002/2012-015 от 07.02.2012, 1/2
3.	Ограничение прав и обременение объекта недвижимости:	не зарегистрировано	
4.	Договоры участия в долевом строительстве:	данные отсутствуют	
5.	Заявленные в судебном порядке права требования:	данные отсутствуют	
6.	Сведения о возражении в отношении зарегистрированного права:	данные отсутствуют	
7.	Сведения о наличии решения об изъятии объекта недвижимости для государственных и муниципальных нужд:	данные отсутствуют	
8.	Сведения о невозможности государственной регистрации без личного участия правообладателя или его законного представителя:		
9.	Правопритязания и сведения о наличии поступивших, но не рассмотренных заявлений о проведении государственной регистрации права (перехода, прекращения права), ограничения права или обременения объекта недвижимости, сделки в отношении объекта недвижимости:	данные отсутствуют	
10.	Сведения об осуществлении государственной регистрации сделки, права, ограничения права без необходимого в силу закона согласия третьего лица, органа:	данные отсутствуют	
11.	Сведения о невозможности государственной регистрации перехода, прекращения, ограничения права на земельный участок из земель сельскохозяйственного назначения:		

Государственный регистратор		ФГИС ЕГРН
полное наименование должности	подпись	инициалы, фамилия

М.П.

ФГИС ЕГРН

полное наименование органа регистрации прав

Раздел 1

Выписка из Единого государственного реестра недвижимости об объекте недвижимости

Сведения о характеристиках объекта недвижимости

На основании запроса от 20.02.2023 г., поступившего на рассмотрение 20.02.2023 г., сообщаем, что согласно записям Единого государственного реестра недвижимости:

Земельный участок			
(вид объекта недвижимости)			
Лист № ___ Раздела **1**	Всего листов раздела **1:** ___	Всего разделов: ___	Всего листов выписки: ___
20.02.2023№ 99/2023/519617657			
Кадастровый номер:		**47:01:1214001:161**	

Номер кадастрового квартала:	47:01:1214001
Дата присвоения кадастрового номера:	10.03.2009
Ранее присвоенный государственный учетный номер:	данные отсутствуют
Адрес:	Ленинградская область, Выборгский район, МО "Советское городское поселение", п. Черничное
Площадь:	47241 +/- 122кв. м
Кадастровая стоимость, руб.:	164871.09
Кадастровые номера расположенных в пределах земельного участка объектов недвижимости:	данные отсутствуют
Кадастровые номера объектов недвижимости, из которых образован объект недвижимости:	47:01:0000000:50
Кадастровые номера образованных объектов недвижимости:	данные отсутствуют
Сведения о включении объекта недвижимости в состав предприятия как имущественного комплекса:	

Государственный регистратор		ФГИС ЕГРН
полное наименование должности	подпись	инициалы, фамилия

М.П.

Выписка из Единого государственного реестра недвижимости об объекте недвижимости

Сведения о характеристиках объекта недвижимости

Земельный участок			
(вид объекта недвижимости)			
Лист № ___ Раздела **1**	Всего листов раздела **1**: ___	Всего разделов: ___	Всего листов выписки: ___
20.02.2023№ 99/2023/519617657			
Кадастровый номер:		**47:01:1214001:161**	

Категория земель:	Земли сельскохозяйственного назначения
Виды разрешенного использования:	для ведения сельского хозяйства
Сведения о кадастровом инженере:	данные отсутствуют
Сведения о лесах, водных объектах и об иных природных объектах, расположенных в пределах земельного участка:	данные отсутствуют
Сведения о том, что земельный участок полностью или частично расположен в границах зоны с особыми условиями использования территории или территории объекта культурного наследия	данные отсутствуют
Сведения о том, что земельный участок расположен в границах особой экономической зоны, территории опережающего социально-экономического развития, зоны территориального развития в Российской Федерации, игорной зоны:	данные отсутствуют
Сведения о том, что земельный участок расположен в границах особо охраняемой природной территории, охотничьих угодий, лесничеств, лесопарков:	данные отсутствуют
Сведения о результатах проведения государственного земельного надзора:	данные отсутствуют
Сведения о расположении земельного участка в границах территории, в отношении которой утвержден проект межевания территории:	данные отсутствуют

Государственный регистратор		ФГИС ЕГРН
полное наименование должности	подпись	инициалы, фамилия

М.П.

Выписка из Единого государственного реестра недвижимости об объекте недвижимости

Сведения о характеристиках объекта недвижимости

Земельный участок			
(вид объекта недвижимости)			
Лист № ___ Раздела **1**	Всего листов раздела **1**: ___	Всего разделов: ___	Всего листов выписки: ___
20.02.2023№ 99/2023/519617657			
Кадастровый номер:		**47:01:1214001:161**	

Условный номер земельного участка:	данные отсутствуют
Сведения о принятии акта и (или) заключении договора, предусматривающих предоставление в соответствии с земельным законодательством исполнительным органом государственной власти или органом местного самоуправления находящегося в государственной или муниципальной собственности земельного участка для строительства наемного дома социального использования или наемного дома коммерческого использования:	данные отсутствуют
Сведения о том, что земельный участок или земельные участки образованы на основании решения об изъятии земельного участка и (или) расположенного на нем объекта недвижимости для государственных или муниципальных нужд:	данные отсутствуют
Сведения о том, что земельный участок образован из земель или земельного участка, государственная собственность на которые не разграничена:	данные отсутствуют
Сведения о наличии земельного спора о местоположении границ земельных участков:	данные отсутствуют
Статус записи об объекте недвижимости:	Сведения об объекте недвижимости имеют статус "актуальные"
Особые отметки:	Сведения о видах разрешенного использовании имеют статус «Актуальные незасвидетельствованные». Право (ограничение права, обременение объекта недвижимости) зарегистрировано на данный объект недвижимости с видами разрешенного использования «Для иных видов сельскохозяйственного использования».Сведения необходимые для заполнения раздела 3.1 отсутствуют.Сведения необходимые для заполнения раздела 4 отсутствуют.
Получатель выписки:	Чапова Любовь Александровна

Государственный регистратор		ФГИС ЕГРН
полное наименование должности	подпись	инициалы, фамилия

М.П.

Выписка из Единого государственного реестра недвижимости об объекте недвижимости

Сведения о зарегистрированных правах

Земельный участок			
(вид объекта недвижимости)			
Лист № ___ Раздела **2**	Всего листов раздела **2:** ___	Всего разделов: ___	Всего листов выписки: ___
20.02.2023№ 99/2023/519617657			
Кадастровый номер:		**47:01:1214001:161**	

1.	Правообладатель (правообладатели):	1.1.	Курдя Юрий Викторович
2.	Вид, номер и дата государственной регистрации права:	2.1.	Собственность, № 47-47-15/079/2010-146 от 28.10.2010
3.	Ограничение прав и обременение объекта недвижимости:	не зарегистрировано	
4.	Договоры участия в долевом строительстве:	данные отсутствуют	
5.	Заявленные в судебном порядке права требования:	данные отсутствуют	
6.	Сведения о возражении в отношении зарегистрированного права:	данные отсутствуют	
7.	Сведения о наличии решения об изъятии объекта недвижимости для государственных и муниципальных нужд:	данные отсутствуют	
8.	Сведения о невозможности государственной регистрации без личного участия правообладателя или его законного представителя:		
9.	Правопритязания и сведения о наличии поступивших, но не рассмотренных заявлений о проведении государственной регистрации права (перехода, прекращения права), ограничения права или обременения объекта недвижимости, сделки в отношении объекта недвижимости:	данные отсутствуют	
10.	Сведения об осуществлении государственной регистрации сделки, права, ограничения права без необходимого в силу закона согласия третьего лица, органа:	данные отсутствуют	
11.	Сведения о невозможности государственной регистрации перехода, прекращения, ограничения права на земельный участок из земель сельскохозяйственного назначения:		

Государственный регистратор		ФГИС ЕГРН
полное наименование должности	подпись	инициалы, фамилия

М.П.

Выписка из Единого государственного реестра недвижимости об объекте недвижимости

Описание местоположения земельного участка

Земельный участок			
(вид объекта недвижимости)			
Лист № ___ Раздела **3**	Всего листов раздела **3:** ___	Всего разделов: ___	Всего листов выписки: ___
20.02.2023№ 99/2023/519617657			
Кадастровый номер:		**47:01:1214001:161**	

План (чертеж, схема) земельного участка			
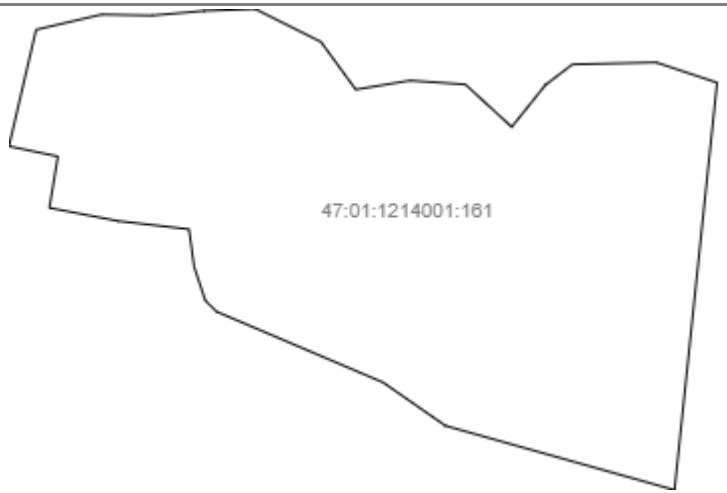			
Масштаб 1: данные отсутствуют	Условные обозначения:		

Государственный регистратор		ФГИС ЕГРН
полное наименование должности	подпись	инициалы, фамилия

М.П.

Выписка из Единого государственного реестра недвижимости об объекте недвижимости

Описание местоположения земельного участка

Земельный участок			
(вид объекта недвижимости)			
Лист № ___ Раздела **3.2**	Всего листов раздела **3.2**: ___	Всего разделов: ___	Всего листов выписки: ___
20.02.2023№ 99/2023/519617657			
Кадастровый номер:		**47:01:1214001:161**	

Сведения о характерных точках границы земельного участка

Система координат
Зона №

Номер точки	Координаты		Описание закрепления на местности	Средняя квадратическая погрешность определения координат характерных точек границ земельного участка, м
	X	Y		
1	2	3	4	5
1	498605.95	1299830.03	данные отсутствуют	данные отсутствуют
2	498661.83	1299843.03	данные отсутствуют	данные отсутствуют
3	498669.11	1299874.4	данные отсутствуют	данные отсутствуют
4	498668.65	1299898.58	данные отсутствуют	данные отсутствуют
5	498670.84	1299923.74	данные отсутствуют	данные отсутствуют
6	498671.76	1299948.15	данные отсутствуют	данные отсутствуют
7	498656	1299979.69	данные отсутствуют	данные отсутствуют
8	498633.14	1299996.39	данные отсутствуют	данные отсутствуют
9	498637.45	1300022.41	данные отсутствуют	данные отсутствуют
10	498635.6	1300048.99	данные отсутствуют	данные отсутствуют
11	498615.2	1300071.25	данные отсутствуют	данные отсутствуют
12	498635.32	1300087.39	данные отсутствуют	данные отсутствуют
13	498645.21	1300100.37	данные отсутствуют	данные отсутствуют
14	498646.14	1300140.55	данные отсутствуют	данные отсутствуют
15	498636.44	1300169.77	данные отсутствуют	данные отсутствуют

Государственный регистратор		ФГИС ЕГРН
полное наименование должности	подпись	инициалы, фамилия

М.П.

Выписка из Единого государственного реестра недвижимости об объекте недвижимости

Описание местоположения земельного участка

Земельный участок			
(вид объекта недвижимости)			
Лист № ___ Раздела **3.2**	Всего листов раздела **3.2**: ___	Всего разделов: ___	Всего листов выписки: ___
20.02.2023№ 99/2023/519617657			
Кадастровый номер:		**47:01:1214001:161**	

Сведения о характерных точках границы земельного участка

Система координат
Зона №

Номер точки	Координаты		Описание закрепления на местности	Средняя квадратическая погрешность определения координат характерных точек границ земельного участка, м
	X	Y		
1	2	3	4	5
16	498441.14	1300149.35	данные отсутствуют	данные отсутствуют
17	498471.92	1300039.46	данные отсутствуют	данные отсутствуют
18	498492.72	1300009.5	данные отсутствуют	данные отсутствуют
19	498526.61	1299929.73	данные отсутствуют	данные отсутствуют
20	498531.86	1299924.26	данные отсутствуют	данные отсутствуют
21	498548.08	1299918.87	данные отсутствуют	данные отсутствуют
22	498566.17	1299916.39	данные отсутствуют	данные отсутствуют
23	498570.11	1299882.37	данные отсутствуют	данные отсутствуют
24	498576.42	1299849.42	данные отсутствуют	данные отсутствуют
25	498601.1	1299853.5	данные отсутствуют	данные отсутствуют

Государственный регистратор		ФГИС ЕГРН
полное наименование должности	подпись	инициалы, фамилия

М.П.

ФГИС ЕГРН

полное наименование органа регистрации прав

Раздел 1

Выписка из Единого государственного реестра недвижимости об объекте недвижимости

Сведения о характеристиках объекта недвижимости

На основании запроса от 07.02.2023 г., поступившего на рассмотрение 08.02.2023 г., сообщаем, что согласно записям Единого государственного реестра недвижимости:

Здание			
вид объекта недвижимости			
Лист № ___ Раздела	Всего листов раздела **:** ___	Всего разделов: ___	Всего листов выписки: ___
08.02.2023 № 99/2023/517654366			
Кадастровый номер:		**47:01:1214001:316**	

Номер кадастрового квартала:	47:01:1214001
Дата присвоения кадастрового номера:	09.07.2015
Ранее присвоенный государственный учетный номер:	данные отсутствуют
Адрес:	Ленинградская область, Выборгский муниципальный район, Советское городское поселение, пос. Токарево
Площадь, $м^2$:	897.4
Назначение:	Нежилое здание
Наименование:	Сарай сенной у АВМ
Количество этажей, в том числе подземных этажей:	1
Материал наружных стен:	Из прочих материалов
Год ввода в эксплуатацию по завершении строительства:	данные отсутствуют
Год завершения строительства:	1983
Кадастровая стоимость, руб.:	1139574.27

Государственный регистратор		ФГИС ЕГРН
полное наименование должности	подпись	инициалы, фамилия

М.П.

Выписка из Единого государственного реестра недвижимости об объекте недвижимости

Сведения о характеристиках объекта недвижимости

На основании запроса от 07.02.2023 г., поступившего на рассмотрение 08.02.2023 г., сообщаем, что согласно записям Единого государственного реестра недвижимости:

Здание			
вид объекта недвижимости			
Лист № ___ Раздела	Всего листов раздела **:** ___	Всего разделов: ___	Всего листов выписки: ___
08.02.2023 № 99/2023/517654366			
Кадастровый номер:		**47:01:1214001:316**	

Кадастровые номера иных объектов недвижимости, в пределах которых расположен объект недвижимости:	47:01:0000000:89
Кадастровые номера помещений, машино-мест, расположенных в здании или сооружении:	данные отсутствуют
Кадастровые номера объектов недвижимости, из которых образован объект недвижимости:	данные отсутствуют
Кадастровые номера образованных объектов недвижимости:	данные отсутствуют
Сведения о включении объекта недвижимости в состав предприятия как имущественного комплекса:	
Сведения о включении объекта недвижимости в состав единого недвижимого комплекса:	
Кадастровый номер земельного участка, если входящие в состав единого недвижимого комплекса объекты недвижимости расположены на одном земельном участке	данные отсутствуют
Виды разрешенного использования:	данные отсутствуют
Сведения о включении объекта недвижимости в реестр объектов культурного наследия:	данные отсутствуют
Сведения о кадастровом инженере:	Яковлева Ирина Владимировна №47-14-0650
Статус записи об объекте недвижимости:	Сведения об объекте недвижимости имеют статус "актуальные"
Особые отметки:	: Объект недвижимости - сарай сенной у АВМ. Сведения о назначении, количестве этажей, в том числе подземных этажей имеют статус «Актуальные незасвидетельствованные». Право (ограничение права, обременение объекта недвижимости) зарегистрировано на данный объект недвижимости с назначениием отсутствует, количеством этажей, в том числе подземных этажей отсутствует. Сведения необходимые для заполнения раздела 6 отсутствуют.
Получатель выписки:	Чапова Любовь Александровна

Государственный регистратор		ФГИС ЕГРН
полное наименование должности 364	подпись	инициалы, фамилия

М.П.

Выписка из Единого государственного реестра недвижимости об объекте недвижимости

Сведения о зарегистрированных правах

Здание			
вид объекта недвижимости			
Лист № ___ Раздела	Всего листов раздела **:** ___	Всего разделов: ___	Всего листов выписки: ___
08.02.2023 № 99/2023/517654366			
Кадастровый номер:		**47:01:1214001:316**	

1.	Правообладатель (правообладатели):	1.1.	Общество с ограниченной ответственностью "Сельскохозяйственное предприятие Матросово", ИНН: 4704088785
2.	Вид, номер и дата государственной регистрации права:	2.1.	Собственность, № 47:01:1214001:316-47/015/2017-3 от 24.04.2017
3.	Ограничение прав и обременение объекта недвижимости:	не зарегистрировано	
5.	Заявленные в судебном порядке права требования:	данные отсутствуют	
6.	Сведения о возражении в отношении зарегистрированного права:	данные отсутствуют	
7.	Сведения о наличии решения об изъятии объекта недвижимости для государственных и муниципальных нужд:	данные отсутствуют	
8.	Сведения о невозможности государственной регистрации без личного участия правообладателя или его законного представителя:		
9.	Правопритязания и сведения о наличии поступивших, но не рассмотренных заявлений о проведении государственной регистрации права (перехода, прекращения права), ограничения права или обременения объекта недвижимости, сделки в отношении объекта недвижимости:	данные отсутствуют	
10.	Сведения об осуществлении государственной регистрации сделки, права, ограничения права без необходимого в силу закона согласия третьего лица, органа:	данные отсутствуют	

Государственный регистратор		ФГИС ЕГРН
полное наименование должности	подпись	инициалы, фамилия

М.П.

Выписка из Единого государственного реестра недвижимости об объекте недвижимости

Описание местоположения объекта недвижимости

Здание			
вид объекта недвижимости			
Лист № ___ Раздела	Всего листов раздела **:** ___	Всего разделов: ___	Всего листов выписки: ___
08.02.2023 № 99/2023/517654366			
Кадастровый номер:		**47:01:1214001:316**	

Схема расположения объекта недвижимости (части объекта недвижимости) на земельном участке(ах)

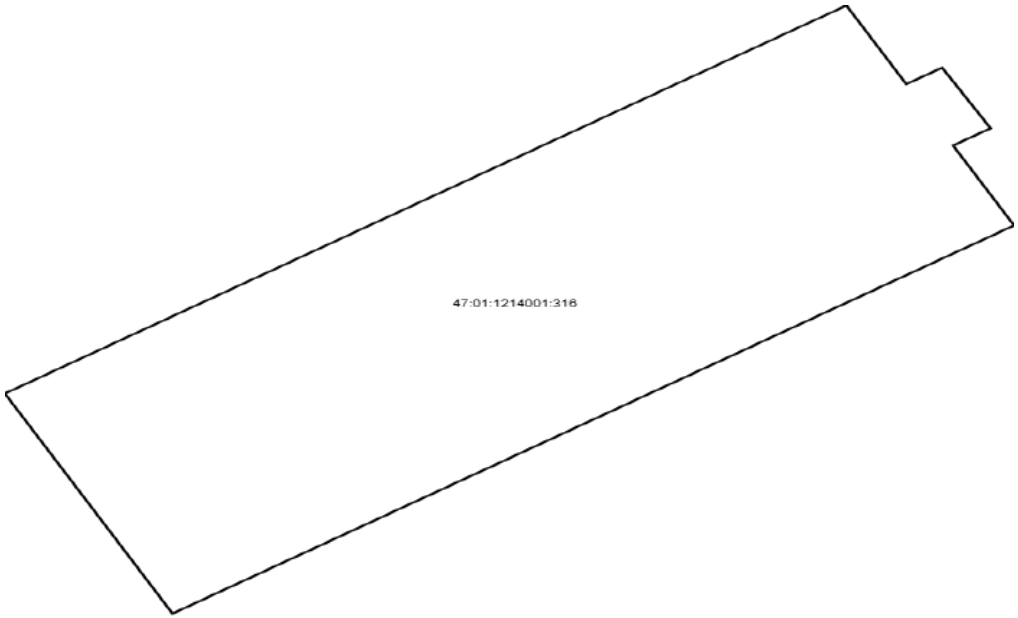

Масштаб 1:	Условные обозначения:		

Государственный регистратор		ФГИС ЕГРН
полное наименование должности	подпись	инициалы, фамилия

М.П.

Выписка из Единого государственного реестра недвижимости об объекте недвижимости

Описание местоположения объекта недвижимости

Здание			
вид объекта недвижимости			
Лист № ___ Раздела	Всего листов раздела **:** ___	Всего разделов: ___	Всего листов выписки: ___
08.02.2023 № 99/2023/517654366			
Кадастровый номер:		**47:01:1214001:316**	

1. Сведения о координатах характерных точек контура объекта недвижимости

Система координат: МСК 53 (Зона-2)
Зона №

Номер точки	Координаты, м		Радиус, м	Средняя квадратическая погрешность определения координат характерных точек контура, м	Глубина, высота, м	
	X	Y			H1	H2
1	2	3	4	5	6	7
1	500857.18	1296797.72	данные отсутствуют	данные отсутствуют		
2	500884.87	1296844.44	данные отсутствуют	данные отсутствуют		
3	500879.26	1296847.76	данные отсутствуют	данные отсутствуют		
4	500880.44	1296849.75	данные отсутствуют	данные отсутствуют		
5	500876.11	1296852.44	данные отсутствуют	данные отсутствуют		
6	500874.88	1296850.36	данные отсутствуют	данные отсутствуют		
7	500869.18	1296853.74	данные отсутствуют	данные отсутствуют		
8	500841.49	1296807.02	данные отсутствуют	данные отсутствуют		
1	500857.18	1296797.72	данные отсутствуют	данные отсутствуют		

2. Сведения о предельных высоте и глубине конструктивных элементов объекта недвижимости

Предельная глубина конструктивных элементов объекта недвижимости, м	данные отсутствуют
Предельная высота конструктивных элементов объекта недвижимости, м	данные отсутствуют

Государственный регистратор		ФГИС ЕГРН
полное наименование должности	подпись	инициалы, фамилия

М.П.

Выписка из Единого государственного реестра недвижимости об объекте недвижимости

Описание местоположения объекта недвижимости

Здание			
вид объекта недвижимости			
Лист № ___ Раздела	Всего листов раздела **:** ___	Всего разделов: ___	Всего листов выписки: ___
08.02.2023 № 99/2023/517654366			
Кадастровый номер:		**47:01:1214001:316**	

3. Сведения о характерных точках пересечения контура объекта недвижимости с контуром (контурами) иных зданий, сооружений, объектов незавершенного строительства

Система координат
Зона №

Номера характерных точек контура	Координаты, м		Средняя квадратическая погрешность определения координат характерных точек контура, м	Глубина, высота, м		Кадастровые номера иных объектов недвижимости, с контурами которых пересекается контур данного объекта недвижимости
	X	Y		H1	H2	
1	2	3	4	5	6	7

Государственный регистратор		ФГИС ЕГРН
полное наименование должности	подпись	инициалы, фамилия

М.П.

ФГИС ЕГРН

полное наименование органа регистрации прав

Раздел 1

Выписка из Единого государственного реестра недвижимости об объекте недвижимости

Сведения о характеристиках объекта недвижимости

На основании запроса от 15.02.2023 г., поступившего на рассмотрение 15.02.2023 г., сообщаем, что согласно записям Единого государственного реестра недвижимости:

Земельный участок			
(вид объекта недвижимости)			
Лист № ___ Раздела **1**	Всего листов раздела **1:** ___	Всего разделов: ___	Всего листов выписки: ___
15.02.2023№ 99/2023/518789145			
Кадастровый номер:		**47:01:1214001:899**	

Номер кадастрового квартала:	47:01:1214001
Дата присвоения кадастрового номера:	21.12.2022
Ранее присвоенный государственный учетный номер:	данные отсутствуют
Адрес:	Российская Федерация, Ленинградская область, Выборгский муниципальный район, Советское городское поселение, Токаревская территория, з/у 1.
Площадь:	40875 +/- 1769кв. м
Кадастровая стоимость, руб.:	142653.75
Кадастровые номера расположенных в пределах земельного участка объектов недвижимости:	данные отсутствуют
Кадастровые номера объектов недвижимости, из которых образован объект недвижимости:	данные отсутствуют
Кадастровые номера образованных объектов недвижимости:	данные отсутствуют
Сведения о включении объекта недвижимости в состав предприятия как имущественного комплекса:	

Государственный регистратор		ФГИС ЕГРН
полное наименование должности	подпись	инициалы, фамилия

М.П.

Выписка из Единого государственного реестра недвижимости об объекте недвижимости

Сведения о характеристиках объекта недвижимости

Земельный участок			
(вид объекта недвижимости)			
Лист № ___ Раздела **1**	Всего листов раздела **1**: ___	Всего разделов: ___	Всего листов выписки: ___
15.02.2023№ 99/2023/518789145			
Кадастровый номер:		**47:01:1214001:899**	

Категория земель:	Земли сельскохозяйственного назначения
Виды разрешенного использования:	Сельскохозяйственное использование
Сведения о кадастровом инженере:	Удникова Наталья Викторовна №78-10-0087
Сведения о лесах, водных объектах и об иных природных объектах, расположенных в пределах земельного участка:	данные отсутствуют
Сведения о том, что земельный участок полностью или частично расположен в границах зоны с особыми условиями использования территории или территории объекта культурного наследия	данные отсутствуют
Сведения о том, что земельный участок расположен в границах особой экономической зоны, территории опережающего социально-экономического развития, зоны территориального развития в Российской Федерации, игорной зоны:	данные отсутствуют
Сведения о том, что земельный участок расположен в границах особо охраняемой природной территории, охотничьих угодий, лесничеств, лесопарков:	данные отсутствуют
Сведения о результатах проведения государственного земельного надзора:	данные отсутствуют
Сведения о расположении земельного участка в границах территории, в отношении которой утвержден проект межевания территории:	данные отсутствуют

Государственный регистратор		ФГИС ЕГРН
полное наименование должности	подпись	инициалы, фамилия

М.П.

Выписка из Единого государственного реестра недвижимости об объекте недвижимости

Сведения о характеристиках объекта недвижимости

Земельный участок			
(вид объекта недвижимости)			
Лист № ___ Раздела **1**	Всего листов раздела **1**: ___	Всего разделов: ___	Всего листов выписки: ___
15.02.2023№ 99/2023/518789145			
Кадастровый номер:		**47:01:1214001:899**	

Условный номер земельного участка:	данные отсутствуют
Сведения о принятии акта и (или) заключении договора, предусматривающих предоставление в соответствии с земельным законодательством исполнительным органом государственной власти или органом местного самоуправления находящегося в государственной или муниципальной собственности земельного участка для строительства наемного дома социального использования или наемного дома коммерческого использования:	данные отсутствуют
Сведения о том, что земельный участок или земельные участки образованы на основании решения об изъятии земельного участка и (или) расположенного на нем объекта недвижимости для государственных или муниципальных нужд:	данные отсутствуют
Сведения о том, что земельный участок образован из земель или земельного участка, государственная собственность на которые не разграничена:	данные отсутствуют
Сведения о наличии земельного спора о местоположении границ земельных участков:	данные отсутствуют
Статус записи об объекте недвижимости:	Сведения об объекте недвижимости имеют статус "актуальные"
Особые отметки:	Граница земельного участка не установлена в соответствии с требованиями земельного законодательства. Сведения о видах разрешенного использовании имеют статус «Актуальные незасвидетельствованные». Право (ограничение права, обременение объекта недвижимости) зарегистрировано на данный объект недвижимости с видами разрешенного использования отсутствует.Сведения необходимые для заполнения раздела 2 отсутствуют.Сведения необходимые для заполнения раздела 3 отсутствуют.Сведения необходимые для заполнения раздела 3.1 отсутствуют.Сведения необходимые для заполнения раздела 3.2 отсутствуют.Сведения необходимые для заполнения раздела 4 отсутствуют.
Получатель выписки:	Чапова Любовь Александровна

Государственный регистратор		ФГИС ЕГРН

полное наименование должности	подпись	инициалы, фамилия

№172.

Выписка из Единого государственного реестра недвижимости об объекте недвижимости

Сведения о зарегистрированных правах

Государственный регистратор		ФГИС ЕГРН
полное наименование должности	подпись	инициалы, фамилия

М.П.

Выписка из Единого государственного реестра недвижимости об объекте недвижимости

Сведения о характеристиках объекта недвижимости

На основании запроса от 15.02.2023 г., поступившего на рассмотрение 15.02.2023 г., сообщаем, что согласно записям Единого государственного реестра недвижимости:

Земельный участок			
(вид объекта недвижимости)			
Лист № ___ Раздела **1**	Всего листов раздела **1:** ___	Всего разделов: ___	Всего листов выписки: ___
15.02.2023№ 99/2023/518793508			
Кадастровый номер:		**47:01:1214001:903**	

Номер кадастрового квартала:	47:01:1214001
Дата присвоения кадастрового номера:	19.01.2023
Ранее присвоенный государственный учетный номер:	данные отсутствуют
Адрес:	Ленинградская область, Выборгский район, МО "Советское городское поселение", район пос. Дятлово
Площадь:	637665 +/- 6987.22кв. м
Кадастровая стоимость, руб.:	данные отсутствуют
Кадастровые номера расположенных в пределах земельного участка объектов недвижимости:	данные отсутствуют
Кадастровые номера объектов недвижимости, из которых образован объект недвижимости:	данные отсутствуют
Кадастровые номера образованных объектов недвижимости:	данные отсутствуют
Сведения о включении объекта недвижимости в состав предприятия как имущественного комплекса:	

Государственный регистратор		ФГИС ЕГРН
полное наименование должности	подпись	инициалы, фамилия

М.П.

375

Выписка из Единого государственного реестра недвижимости об объекте недвижимости

Сведения о характеристиках объекта недвижимости

Земельный участок			
(вид объекта недвижимости)			
Лист № ___ Раздела **1**	Всего листов раздела **1**: ___	Всего разделов: ___	Всего листов выписки: ___
15.02.2023№ 99/2023/518793508			
Кадастровый номер:		**47:01:1214001:903**	

Категория земель:	Земли сельскохозяйственного назначения
Виды разрешенного использования:	Сельскохозяйственное использование
Сведения о кадастровом инженере:	Кочкарев Игорь Анатольевич №60-11-0079
Сведения о лесах, водных объектах и об иных природных объектах, расположенных в пределах земельного участка:	данные отсутствуют
Сведения о том, что земельный участок полностью или частично расположен в границах зоны с особыми условиями использования территории или территории объекта культурного наследия	данные отсутствуют
Сведения о том, что земельный участок расположен в границах особой экономической зоны, территории опережающего социально-экономического развития, зоны территориального развития в Российской Федерации, игорной зоны:	данные отсутствуют
Сведения о том, что земельный участок расположен в границах особо охраняемой природной территории, охотничьих угодий, лесничеств, лесопарков:	данные отсутствуют
Сведения о результатах проведения государственного земельного надзора:	данные отсутствуют
Сведения о расположении земельного участка в границах территории, в отношении которой утвержден проект межевания территории:	данные отсутствуют

Государственный регистратор		ФГИС ЕГРН
полное наименование должности	подпись	инициалы, фамилия

М.П.

Выписка из Единого государственного реестра недвижимости об объекте недвижимости

Сведения о характеристиках объекта недвижимости

Земельный участок			
(вид объекта недвижимости)			
Лист № ___ Раздела **1**	Всего листов раздела **1**: ___	Всего разделов: ___	Всего листов выписки: ___
15.02.2023№ 99/2023/518793508			
Кадастровый номер:		**47:01:1214001:903**	

Условный номер земельного участка:	данные отсутствуют
Сведения о принятии акта и (или) заключении договора, предусматривающих предоставление в соответствии с земельным законодательством исполнительным органом государственной власти или органом местного самоуправления находящегося в государственной или муниципальной собственности земельного участка для строительства наемного дома социального использования или наемного дома коммерческого использования:	данные отсутствуют
Сведения о том, что земельный участок или земельные участки образованы на основании решения об изъятии земельного участка и (или) расположенного на нем объекта недвижимости для государственных или муниципальных нужд:	данные отсутствуют
Сведения о том, что земельный участок образован из земель или земельного участка, государственная собственность на которые не разграничена:	данные отсутствуют
Сведения о наличии земельного спора о местоположении границ земельных участков:	данные отсутствуют
Статус записи об объекте недвижимости:	Сведения об объекте недвижимости имеют статус "актуальные"
Особые отметки:	Граница земельного участка не установлена в соответствии с требованиями земельного законодательства. Сведения о видах разрешенного использовании имеют статус «Актуальные незасвидетельствованные». Право (ограничение права, обременение объекта недвижимости) зарегистрировано на данный объект недвижимости с видами разрешенного использования отсутствует.Сведения необходимые для заполнения раздела 2 отсутствуют.Сведения необходимые для заполнения раздела 3 отсутствуют.Сведения необходимые для заполнения раздела 3.1 отсутствуют.Сведения необходимые для заполнения раздела 3.2 отсутствуют.Сведения необходимые для заполнения раздела 4 отсутствуют.
Получатель выписки:	Чапова Любовь Александровна

Государственный регистратор		ФГИС ЕГРН

полное наименование должности	подпись	инициалы, фамилия

№ 171.

Выписка из Единого государственного реестра недвижимости об объекте недвижимости

Сведения о зарегистрированных правах

Государственный регистратор		ФГИС ЕГРН
полное наименование должности	подпись	инициалы, фамилия

М.П.

Филиал публично-правовой компании "Роскадастр" по Ленинградской области

полное наименование органа регистрации прав

Выписка из Единого государственного реестра недвижимости об объекте недвижимости

Сведения о характеристиках объекта недвижимости

На основании запроса от 15.02.2023, поступившего на рассмотрение 16.02.2023, сообщаем, что согласно записям Единого государственного реестра недвижимости:

Раздел 1 Лист 1

Земельный участок
вид объекта недвижимости

Лист № 1 раздела 1	Всего листов раздела 1: 2	Всего разделов: 5	Всего листов выписки: 7

16.02.2023г. № КУВИ-001/2023-39082645	
Кадастровый номер:	47:01:1214001:111
Номер кадастрового квартала:	47:01:1214001
Дата присвоения кадастрового номера:	01.01.2005

Ранее присвоенный государственный учетный номер:	Кадастровый номер 47:01:12-14-001:0111; 109
Местоположение:	Местоположение установлено относительно ориентира, расположенного в границах участка. Почтовый адрес ориентира: Ленинградская область, Выборгский район.
Площадь:	1317 +/- 26
Кадастровая стоимость, руб.:	976687.2
Кадастровые номера расположенных в пределах земельного участка объектов недвижимости:	данные отсутствуют
Кадастровые номера объектов недвижимости, из которых образован объект недвижимости:	данные отсутствуют
Кадастровые номера образованных объектов недвижимости:	данные отсутствуют
Категория земель:	Земли сельскохозяйственного назначения
Виды разрешенного использования:	для строительства дачного дома
Сведения о кадастровом инженере:	7559, уточнением местоположения границ и (или) площади земельного участка с кадастровым номером 47:01:1214001:111, 01М, 2022-06-01
Сведения о лесах, водных объектах и об иных природных объектах, расположенных в пределах земельного участка:	данные отсутствуют
Сведения о том, что земельный участок полностью расположен в границах зоны с особыми условиями использования территории, территории объекта культурного наследия, публичного сервитута:	данные отсутствуют

ДОКУМЕНТ ПОДПИСАН
ЭЛЕКТРОННОЙ ПОДПИСЬЮ
Сертификат: 3094B7974B3CA8E1F07A347CFAD6FA78
Владелец: ФЕДЕРАЛЬНАЯ СЛУЖБА ГОСУДАРСТВЕННОЙ РЕГИСТРАЦИИ, КАДАСТРА И КАРТОГРАФИИ
Действителен: с 17.05.2022 по 10.08.2023

полное наименование должности		инициалы, фамилия

Земельный участок
вид объекта недвижимости

Лист № 2 раздела 1	Всего листов раздела 1: 2	Всего разделов: 5	Всего листов выписки: 7

16.02.2023г. № КУВИ-001/2023-39082645	
Кадастровый номер:	47:01:1214001:111

Сведения о том, что земельный участок расположен в границах особой экономической зоны, территории опережающего социально-экономического развития, зоны территориального развития в Российской Федерации, игорной зоны:	данные отсутствуют
Сведения о том, что земельный участок расположен в границах особо охраняемой природной территории, охотничьих угодий, лесничеств:	данные отсутствуют
Сведения о результатах проведения государственного земельного надзора:	данные отсутствуют
Сведения о расположении земельного участка в границах территории, в отношении которой утвержден проект межевания территории:	данные отсутствуют
Условный номер земельного участка:	данные отсутствуют
Сведения о принятии акта и (или) заключении договора, предусматривающих предоставление в соответствии с земельным законодательством исполнительным органом государственным органом власти или органом местного самоуправления, находящегося в государственной или муниципальной собственности земельного участка для строительства наемного дома социального использования или наемного дома коммерческого использования:	данные отсутствуют
Сведения о том, что земельный участок или земельные участки образованы на основании решения об изъятии земельного участка и (или) расположенного на нем объекта недвижимости для государственных или муниципальных нужд:	данные отсутствуют
Сведения о том, что земельный участок образован из земель или земельного участка, государственная собственность на которые не разграничена:	данные отсутствуют
Сведения о наличии земельного спора о местоположении границ земельных участков:	данные отсутствуют
Статус записи об объекте недвижимости:	Сведения об объекте недвижимости имеют статус "актуальные, ранее учтенные"
Особые отметки:	Сведения, необходимые для заполнения раздела: 4 - Сведения о частях земельного участка, отсутствуют.
Получатель выписки:	Чапова Любовь Александровна

полное наименование должности		инициалы, фамилия

ДОКУМЕНТ ПОДПИСАН
ЭЛЕКТРОННОЙ ПОДПИСЬЮ
Сертификат: 3094B7974B3CA8E1F07A347CFAD6FA78
Владелец: ФЕДЕРАЛЬНАЯ СЛУЖБА ГОСУДАРСТВЕННОЙ РЕГИСТРАЦИИ, КАДАСТРА И КАРТОГРАФИИ
Действителен: с 17.05.2022 по 10.08.2023

Выписка из Единого государственного реестра недвижимости об объекте недвижимости

Сведения о зарегистрированных правах

Земельный участок
вид объекта недвижимости

Лист № 1 раздела 2	Всего листов раздела 2: 2	Всего разделов: 5	Всего листов выписки: 7

16.02.2023г. № КУВИ-001/2023-39082645	
Кадастровый номер:	47:01:1214001:111

1	Правообладатель (правообладатели):	1.1	Лущицкая Анна Анатольевна
2	Вид, номер, дата и время государственной регистрации права:	2.1	Собственность 47:01:1214001:111-47/050/2022-2 30.03.2022 14:04:53
3	Сведения об осуществлении государственной регистрации сделки, права без необходимого в силу закона согласия третьего лица, органа:	3.1	данные отсутствуют
4	Ограничение прав и обременение объекта недвижимости:	не зарегистрировано	
5	Договоры участия в долевом строительстве:	не зарегистрировано	
6	Заявленные в судебном порядке права требования:	данные отсутствуют	
7	Сведения о возражении в отношении зарегистрированного права:	данные отсутствуют	
8	Сведения о наличии решения об изъятии объекта недвижимости для государственных и муниципальных нужд:	данные отсутствуют	
9	Сведения о невозможности государственной регистрации без личного участия правообладателя или его законного представителя:	данные отсутствуют	
10	Правопритязания и сведения о наличии поступивших, но не рассмотренных заявлений о проведении государственной регистрации права (перехода, прекращения права), ограничения права или обременения объекта недвижимости, сделки в отношении объекта недвижимости:	отсутствуют	

полное наименование должности		инициалы, фамилия

ДОКУМЕНТ ПОДПИСАН
ЭЛЕКТРОННОЙ ПОДПИСЬЮ
Сертификат: 3094B7974B3CA8E1F07A347CFAD6FA78
Владелец: ФЕДЕРАЛЬНАЯ СЛУЖБА ГОСУДАРСТВЕННОЙ РЕГИСТРАЦИИ, КАДАСТРА И КАРТОГРАФИИ
Действителен: с 17.05.2022 по 10.08.2023

Земельный участок
вид объекта недвижимости

Лист № 2 раздела 2	Всего листов раздела 2: 2	Всего разделов: 5	Всего листов выписки: 7

16.02.2023г. № КУВИ-001/2023-39082645	
Кадастровый номер:	47:01:1214001:111

11	Сведения о невозможности государственной регистрации перехода, прекращения, ограничения права на земельный участок из земель сельскохозяйственного назначения:	данные отсутствуют

ДОКУМЕНТ ПОДПИСАН
ЭЛЕКТРОННОЙ ПОДПИСЬЮ
Сертификат: 3094B7974B3CA8E1F07A347CFAD6FA78
Владелец: ФЕДЕРАЛЬНАЯ СЛУЖБА ГОСУДАРСТВЕННОЙ РЕГИСТРАЦИИ, КАДАСТРА И КАРТОГРАФИИ
Действителен: с 17.05.2022 по 10.08.2023

полное наименование должности		инициалы, фамилия

Выписка из Единого государственного реестра недвижимости об объекте недвижимости

Описание местоположения земельного участка

Земельный участок
вид объекта недвижимости

Лист № 1 раздела 3	Всего листов раздела 3: 1	Всего разделов: 5	Всего листов выписки: 7

16.02.2023г. № КУВИ-001/2023-39082645	
Кадастровый номер:	47:01:1214001:111

План (чертеж, схема) земельного участка

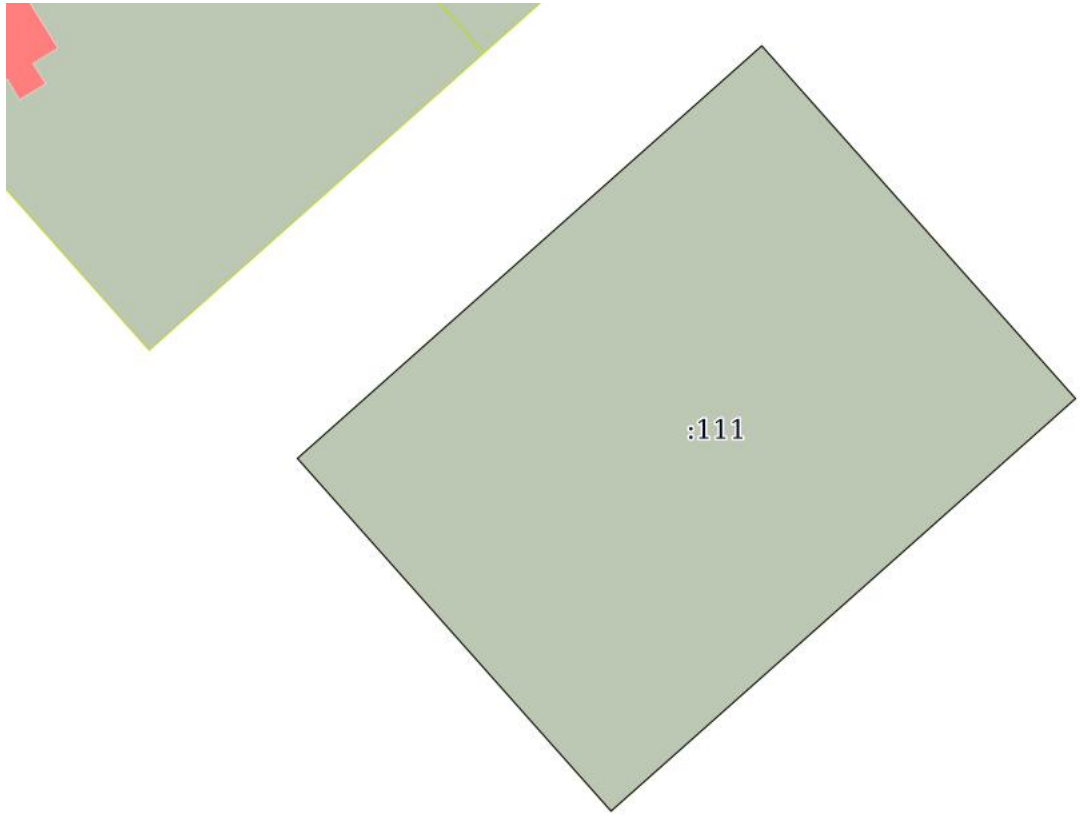

Масштаб 1:500	Условные обозначения:		

ДОКУМЕНТ ПОДПИСАН
ЭЛЕКТРОННОЙ ПОДПИСЬЮ
Сертификат: 3094B7974B3CA8E1F07A347CFAD6FA78
Владелец: ФЕДЕРАЛЬНАЯ СЛУЖБА ГОСУДАРСТВЕННОЙ РЕГИСТРАЦИИ, КАДАСТРА И КАРТОГРАФИИ
Действителен: с 17.05.2022 по 10.08.2023

полное наименование должности		инициалы, фамилия

Выписка из Единого государственного реестра недвижимости об объекте недвижимости

Описание местоположения земельного участка

Земельный участок
вид объекта недвижимости

Лист № 1 раздела 3.1	Всего листов раздела 3.1: 1	Всего разделов: 5	Всего листов выписки: 7

16.02.2023г. № КУВИ-001/2023-39082645	
Кадастровый номер:	47:01:1214001:111

Описание местоположения границ земельного участка							
№ п/п	Номер точки		Дирекционный угол	Горизонтальное проложение, м	Описание закрепления на местности	Кадастровые номера смежных участков	Сведения об адресах правообладателей смежных земельных участков
	начальная	конечная					
1	2	3	4	5	6	7	8
1	1.1.1	1.1.2	138°21.4`	31.65	данные отсутствуют	данные отсутствуют	данные отсутствуют
2	1.1.2	1.1.3	228°22.7`	41.64	данные отсутствуют	данные отсутствуют	данные отсутствуют
3	1.1.3	1.1.4	318°22.1`	31.64	данные отсутствуют	данные отсутствуют	данные отсутствуют
4	1.1.4	1.1.1	48°22.1`	41.64	данные отсутствуют	данные отсутствуют	данные отсутствуют

полное наименование должности		инициалы, фамилия

ДОКУМЕНТ ПОДПИСАН
ЭЛЕКТРОННОЙ ПОДПИСЬЮ
Сертификат: 3094B7974B3CA8E1F07A347CFAD6FA78
Владелец: ФЕДЕРАЛЬНАЯ СЛУЖБА ГОСУДАРСТВЕННОЙ РЕГИСТРАЦИИ, КАДАСТРА И КАРТОГРАФИИ
Действителен: с 17.05.2022 по 10.08.2023

Выписка из Единого государственного реестра недвижимости об объекте недвижимости

Описание местоположения земельного участка

Земельный участок
вид объекта недвижимости

Лист № 1 раздела 3.2	Всего листов раздела 3.2: 1	Всего разделов: 5	Всего листов выписки: 7

16.02.2023г. № КУВИ-001/2023-39082645	
Кадастровый номер:	47:01:1214001:111

Сведения о характерных точках границы земельного участка				
Система координат МСК-47, зона 1				
Номер точки	Координаты, м		Описание закрепления на местности	Средняя квадратичная погрешность определения координат характерных точек границ земельного участка, м
	X	Y		
1	2	3	4	5
1	497201.95	1301860.09	Закрепление отсутствует	0.2
2	497178.3	1301881.12	Закрепление отсутствует	0.2
3	497150.64	1301849.99	Закрепление отсутствует	0.2
4	497174.29	1301828.97	Закрепление отсутствует	0.2
1	497201.95	1301860.09	Закрепление отсутствует	0.2

полное наименование должности		инициалы, фамилия

ДОКУМЕНТ ПОДПИСАН
ЭЛЕКТРОННОЙ ПОДПИСЬЮ
Сертификат: 3094B7974B3CA8E1F07A347CFAD6FA78
Владелец: ФЕДЕРАЛЬНАЯ СЛУЖБА ГОСУДАРСТВЕННОЙ РЕГИСТРАЦИИ, КАДАСТРА И КАРТОГРАФИИ
Действителен: с 17.05.2022 по 10.08.2023

Филиал публично-правовой компании "Роскадастр" по Ленинградской области

полное наименование органа регистрации прав

Выписка из Единого государственного реестра недвижимости об объекте недвижимости

Сведения о характеристиках объекта недвижимости

На основании запроса от 15.02.2023, поступившего на рассмотрение 16.02.2023, сообщаем, что согласно записям Единого государственного реестра недвижимости:

Раздел 1 Лист 1

Земельный участок
вид объекта недвижимости

Лист № 1 раздела 1	Всего листов раздела 1: 2	Всего разделов: 5	Всего листов выписки: 7

16.02.2023г. № КУВИ-001/2023-39082645	
Кадастровый номер:	47:01:1214001:111
Номер кадастрового квартала:	47:01:1214001
Дата присвоения кадастрового номера:	01.01.2005

Ранее присвоенный государственный учетный номер:	Кадастровый номер 47:01:12-14-001:0111; 109
Местоположение:	Местоположение установлено относительно ориентира, расположенного в границах участка. Почтовый адрес ориентира: Ленинградская область, Выборгский район.
Площадь:	1317 +/- 26
Кадастровая стоимость, руб.:	976687.2
Кадастровые номера расположенных в пределах земельного участка объектов недвижимости:	данные отсутствуют
Кадастровые номера объектов недвижимости, из которых образован объект недвижимости:	данные отсутствуют
Кадастровые номера образованных объектов недвижимости:	данные отсутствуют
Категория земель:	Земли сельскохозяйственного назначения
Виды разрешенного использования:	для строительства дачного дома
Сведения о кадастровом инженере:	7559, уточнением местоположения границ и (или) площади земельного участка с кадастровым номером 47:01:1214001:111, 01М, 2022-06-01
Сведения о лесах, водных объектах и об иных природных объектах, расположенных в пределах земельного участка:	данные отсутствуют
Сведения о том, что земельный участок полностью расположен в границах зоны с особыми условиями использования территории, территории объекта культурного наследия, публичного сервитута:	данные отсутствуют

полное наименование должности	подпись	инициалы, фамилия

М.П.

Земельный участок
вид объекта недвижимости

Лист № 2 раздела 1	Всего листов раздела 1: 2	Всего разделов: 5	Всего листов выписки: 7

16.02.2023г. № КУВИ-001/2023-39082645	
Кадастровый номер:	47:01:1214001:111

Сведения о том, что земельный участок расположен в границах особой экономической зоны, территории опережающего социально-экономического развития, зоны территориального развития в Российской Федерации, игорной зоны:	данные отсутствуют
Сведения о том, что земельный участок расположен в границах особо охраняемой природной территории, охотничьих угодий, лесничеств:	данные отсутствуют
Сведения о результатах проведения государственного земельного надзора:	данные отсутствуют
Сведения о расположении земельного участка в границах территории, в отношении которой утвержден проект межевания территории:	данные отсутствуют
Условный номер земельного участка:	данные отсутствуют
Сведения о принятии акта и (или) заключении договора, предусматривающих предоставление в соответствии с земельным законодательством исполнительным органом государственным органом власти или органом местного самоуправления, находящегося в государственной или муниципальной собственности земельного участка для строительства наемного дома социального использования или наемного дома коммерческого использования:	данные отсутствуют
Сведения о том, что земельный участок или земельные участки образованы на основании решения об изъятии земельного участка и (или) расположенного на нем объекта недвижимости для государственных или муниципальных нужд:	данные отсутствуют
Сведения о том, что земельный участок образован из земель или земельного участка, государственная собственность на которые не разграничена:	данные отсутствуют
Сведения о наличии земельного спора о местоположении границ земельных участков:	данные отсутствуют
Статус записи об объекте недвижимости:	Сведения об объекте недвижимости имеют статус "актуальные, ранее учтенные"
Особые отметки:	Сведения, необходимые для заполнения раздела: 4 - Сведения о частях земельного участка, отсутствуют.
Получатель выписки:	Чапова Любовь Александровна

полное наименование должности	подпись	инициалы, фамилия

М.П.

Выписка из Единого государственного реестра недвижимости об объекте недвижимости

Сведения о зарегистрированных правах

Земельный участок
вид объекта недвижимости

Лист № 1 раздела 2	Всего листов раздела 2: 2	Всего разделов: 5	Всего листов выписки: 7

16.02.2023г. № КУВИ-001/2023-39082645	
Кадастровый номер:	47:01:1214001:111

1	Правообладатель (правообладатели):	1.1	Лущицкая Анна Анатольевна
2	Вид, номер, дата и время государственной регистрации права:	2.1	Собственность 47:01:1214001:111-47/050/2022-2 30.03.2022 14:04:53
3	Сведения об осуществлении государственной регистрации сделки, права без необходимого в силу закона согласия третьего лица, органа:	3.1	данные отсутствуют
4	Ограничение прав и обременение объекта недвижимости:	не зарегистрировано	
5	Договоры участия в долевом строительстве:	не зарегистрировано	
6	Заявленные в судебном порядке права требования:	данные отсутствуют	
7	Сведения о возражении в отношении зарегистрированного права:	данные отсутствуют	
8	Сведения о наличии решения об изъятии объекта недвижимости для государственных и муниципальных нужд:	данные отсутствуют	
9	Сведения о невозможности государственной регистрации без личного участия правообладателя или его законного представителя:	данные отсутствуют	
10	Правопритязания и сведения о наличии поступивших, но не рассмотренных заявлений о проведении государственной регистрации права (перехода, прекращения права), ограничения права или обременения объекта недвижимости, сделки в отношении объекта недвижимости:	отсутствуют	

полное наименование должности	подпись	инициалы, фамилия

М.П.

Земельный участок
вид объекта недвижимости

Лист № 2 раздела 2	Всего листов раздела 2: 2	Всего разделов: 5	Всего листов выписки: 7

16.02.2023г. № КУВИ-001/2023-39082645	
Кадастровый номер:	47:01:1214001:111

11	Сведения о невозможности государственной регистрации перехода, прекращения, ограничения права на земельный участок из земель сельскохозяйственного назначения:	данные отсутствуют

полное наименование должности	подпись	инициалы, фамилия

М.П.

Выписка из Единого государственного реестра недвижимости об объекте недвижимости

Описание местоположения земельного участка

Земельный участок
вид объекта недвижимости

Лист № 1 раздела 3	Всего листов раздела 3: 1	Всего разделов: 5	Всего листов выписки: 7

16.02.2023г. № КУВИ-001/2023-39082645	
Кадастровый номер:	47:01:1214001:111

План (чертеж, схема) земельного участка

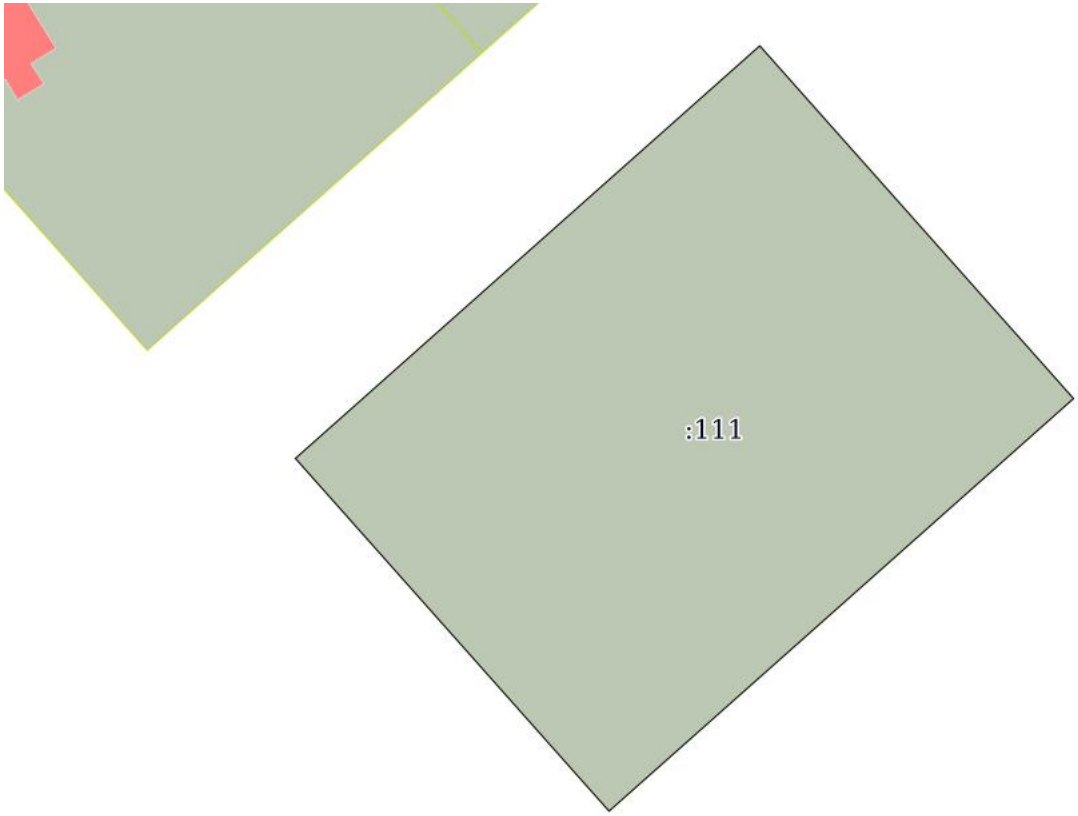

Масштаб 1:500	Условные обозначения:		

полное наименование должности	подпись	инициалы, фамилия

М.П.

Выписка из Единого государственного реестра недвижимости об объекте недвижимости

Описание местоположения земельного участка

Земельный участок
вид объекта недвижимости

Лист № 1 раздела 3.1	Всего листов раздела 3.1: 1	Всего разделов: 5	Всего листов выписки: 7

16.02.2023г. № КУВИ-001/2023-39082645	
Кадастровый номер:	47:01:1214001:111

Описание местоположения границ земельного участка							
№ п/п	Номер точки		Дирекционный угол	Горизонтальное проложение, м	Описание закрепления на местности	Кадастровые номера смежных участков	Сведения об адресах правообладателей смежных земельных участков
	начальная	конечная					
1	2	3	4	5	6	7	8
1	1.1.1	1.1.2	138°21.4`	31.65	данные отсутствуют	данные отсутствуют	данные отсутствуют
2	1.1.2	1.1.3	228°22.7`	41.64	данные отсутствуют	данные отсутствуют	данные отсутствуют
3	1.1.3	1.1.4	318°22.1`	31.64	данные отсутствуют	данные отсутствуют	данные отсутствуют
4	1.1.4	1.1.1	48°22.1`	41.64	данные отсутствуют	данные отсутствуют	данные отсутствуют

полное наименование должности	подпись	инициалы, фамилия

М.П.

Выписка из Единого государственного реестра недвижимости об объекте недвижимости

Описание местоположения земельного участка

Земельный участок
вид объекта недвижимости

Лист № 1 раздела 3.2	Всего листов раздела 3.2: 1	Всего разделов: 5	Всего листов выписки: 7

16.02.2023г. № КУВИ-001/2023-39082645	
Кадастровый номер:	47:01:1214001:111

Сведения о характерных точках границы земельного участка				
Система координат МСК-47, зона 1				
Номер точки	Координаты, м		Описание закрепления на местности	Средняя квадратичная погрешность определения координат характерных точек границ земельного участка, м
	X	Y		
1	2	3	4	5
1	497201.95	1301860.09	Закрепление отсутствует	0.2
2	497178.3	1301881.12	Закрепление отсутствует	0.2
3	497150.64	1301849.99	Закрепление отсутствует	0.2
4	497174.29	1301828.97	Закрепление отсутствует	0.2
1	497201.95	1301860.09	Закрепление отсутствует	0.2

полное наименование должности	подпись	инициалы, фамилия

М.П.

ФГИС ЕГРН

полное наименование органа регистрации прав

Раздел 1

Выписка из Единого государственного реестра недвижимости об объекте недвижимости

Сведения о характеристиках объекта недвижимости

На основании запроса от 07.09.2022 г., поступившего на рассмотрение 07.09.2022 г., сообщаем, что согласно записям Единого государственного реестра недвижимости:

Земельный участок			
(вид объекта недвижимости)			
Лист № ___ Раздела **1**	Всего листов раздела **1:** ___	Всего разделов: ___	Всего листов выписки: ___
07.09.2022№ 99/2022/492308731			
Кадастровый номер:		**47:01:0000000:332**	

Номер кадастрового квартала:	47:01:0000000
Дата присвоения кадастрового номера:	17.02.1993
Ранее присвоенный государственный учетный номер:	данные отсутствуют
Адрес:	Ленинградская область, Выборгский район, автомобильная дорога общего пользования "Советский-Дятлово-автодорога Молодёжное-Верхнее Черкасово"
Площадь:	437850 +/- 1157кв. м
Кадастровая стоимость, руб.:	1528096.5
Кадастровые номера расположенных в пределах земельного участка объектов недвижимости:	47:01:0000000:50227, 47:01:0000000:53061
Кадастровые номера объектов недвижимости, из которых образован объект недвижимости:	данные отсутствуют
Кадастровые номера образованных объектов недвижимости:	данные отсутствуют
Сведения о включении объекта недвижимости в состав предприятия как имущественного комплекса:	

Государственный регистратор		ФГИС ЕГРН
полное наименование должности	подпись	инициалы, фамилия

М.П.

Выписка из Единого государственного реестра недвижимости об объекте недвижимости

Сведения о характеристиках объекта недвижимости

Земельный участок			
(вид объекта недвижимости)			
Лист № ___ Раздела **1**	Всего листов раздела **1**: ___	Всего разделов: ___	Всего листов выписки: ___
07.09.2022№ 99/2022/492308731			
Кадастровый номер:		**47:01:0000000:332**	

Категория земель:	Земли промышленности, энергетики, транспорта, связи, радиовещания, телевидения, информатики, земли для обеспечения космической деятельности, земли обороны, безопасности и земли иного специального назначения
Виды разрешенного использования:	Для автомобильной дороги
Сведения о кадастровом инженере:	Фотина Евгения Михайловна №47-13-0548
Сведения о лесах, водных объектах и об иных природных объектах, расположенных в пределах земельного участка:	данные отсутствуют
Сведения о том, что земельный участок полностью или частично расположен в границах зоны с особыми условиями использования территории или территории объекта культурного наследия	данные отсутствуют
Сведения о том, что земельный участок расположен в границах особой экономической зоны, территории опережающего социально-экономического развития, зоны территориального развития в Российской Федерации, игорной зоны:	данные отсутствуют
Сведения о том, что земельный участок расположен в границах особо охраняемой природной территории, охотничьих угодий, лесничеств, лесопарков:	данные отсутствуют
Сведения о результатах проведения государственного земельного надзора:	данные отсутствуют
Сведения о расположении земельного участка в границах территории, в отношении которой утвержден проект межевания территории:	данные отсутствуют

Государственный регистратор		ФГИС ЕГРН
полное наименование должности	подпись	инициалы, фамилия

М.П.

Выписка из Единого государственного реестра недвижимости об объекте недвижимости

Сведения о характеристиках объекта недвижимости

Земельный участок			
(вид объекта недвижимости)			
Лист № ___ Раздела **1**	Всего листов раздела **1**: ___	Всего разделов: ___	Всего листов выписки: ___
07.09.2022№ 99/2022/492308731			
Кадастровый номер:		**47:01:0000000:332**	

Условный номер земельного участка:	данные отсутствуют
Сведения о принятии акта и (или) заключении договора, предусматривающих предоставление в соответствии с земельным законодательством исполнительным органом государственной власти или органом местного самоуправления находящегося в государственной или муниципальной собственности земельного участка для строительства наемного дома социального использования или наемного дома коммерческого использования:	данные отсутствуют
Сведения о том, что земельный участок или земельные участки образованы на основании решения об изъятии земельного участка и (или) расположенного на нем объекта недвижимости для государственных или муниципальных нужд:	данные отсутствуют
Сведения о том, что земельный участок образован из земель или земельного участка, государственная собственность на которые не разграничена:	данные отсутствуют
Сведения о наличии земельного спора о местоположении границ земельных участков:	данные отсутствуют
Статус записи об объекте недвижимости:	Сведения об объекте недвижимости имеют статус "актуальные, ранее учтенные"
Особые отметки:	Граница земельного участка не установлена в соответствии с требованиями земельного законодательства. Посредством данного земельного участка обеспечен доступ к земельному участку (земельным участкам) с кадастровым номером (кадастровыми номерами) 47:01:1210001:395. Сведения о видах разрешенного использовании имеют статус «Актуальные незасвидетельствованные». Право (ограничение права, обременение объекта недвижимости) зарегистрировано на данный объект недвижимости с видами разрешенного использования отсутствует.Сведения необходимые для заполнения раздела 3.1 отсутствуют.Сведения необходимые для заполнения раздела 3.2 отсутствуют.
Получатель выписки:	Чапова Любовь Александровна

Государственный регистратор		ФГИС ЕГРН

полное наименование должности	подпись	инициалы, фамилия

№96.

Выписка из Единого государственного реестра недвижимости об объекте недвижимости

Сведения о зарегистрированных правах

Земельный участок			
(вид объекта недвижимости)			
Лист № ___ Раздела **2**	Всего листов раздела **2:** ___	Всего разделов: ___	Всего листов выписки: ___
07.09.2022№ 99/2022/492308731			
Кадастровый номер:		**47:01:0000000:332**	

1.	Правообладатель (правообладатели):	1.1.	Ленинградская область
2.	Вид, номер и дата государственной регистрации права:	2.1.	Собственность, № 47:01:0000000:332-47/050/2021-1 от 25.02.2021
3.	Ограничение прав и обременение объекта недвижимости:	не зарегистрировано	
1.	Правообладатель (правообладатели):	1.2.	Государственное казенное учреждение Ленинградской области "Управление автомобильных дорог Ленинградской области", ИНН: 4716021880
2.	Вид, номер и дата государственной регистрации права:	2.2.	Постоянное (бессрочное) пользование, № 47:01:0000000:332-47/050/2022-2 от 17.05.2022
3.	Ограничение прав и обременение объекта недвижимости:	не зарегистрировано	
4.	Договоры участия в долевом строительстве:	данные отсутствуют	
5.	Заявленные в судебном порядке права требования:	данные отсутствуют	
6.	Сведения о возражении в отношении зарегистрированного права:	данные отсутствуют	
7.	Сведения о наличии решения об изъятии объекта недвижимости для государственных и муниципальных нужд:	данные отсутствуют	
8.	Сведения о невозможности государственной регистрации без личного участия правообладателя или его законного представителя:		
9.	Правопритязания и сведения о наличии поступивших, но не рассмотренных заявлений о проведении государственной регистрации права (перехода, прекращения права), ограничения права или обременения объекта недвижимости, сделки в отношении объекта недвижимости:	данные отсутствуют	
10.	Сведения об осуществлении государственной регистрации сделки, права, ограничения права без необходимого в силу закона согласия третьего лица, органа:	данные отсутствуют	
11.	Сведения о невозможности государственной регистрации перехода, прекращения, ограничения права на земельный участок из земель сельскохозяйственного назначения:		

Государственный регистратор		ФГИС ЕГРН
полное наименование должности	подпись	инициалы, фамилия

М.П.

Выписка из Единого государственного реестра недвижимости об объекте недвижимости

Описание местоположения земельного участка

Земельный участок			
(вид объекта недвижимости)			
Лист № ___ Раздела **3**	Всего листов раздела **3:** ___	Всего разделов: ___	Всего листов выписки: ___
07.09.2022№ 99/2022/492308731			
Кадастровый номер:		**47:01:0000000:332**	

План (чертеж, схема) земельного участка			
Масштаб 1: данные отсутствуют	Условные обозначения:		

Государственный регистратор		ФГИС ЕГРН
полное наименование должности	подпись	инициалы, фамилия

М.П.

Выписка из Единого государственного реестра недвижимости об объекте недвижимости

Сведения о частях земельного участка

Земельный участок			
(вид объекта недвижимости)			
Лист № ___ Раздела **4**	Всего листов раздела **4**: ___	Всего разделов: ___	Всего листов выписки: ___
07.09.2022№ 99/2022/492308731			
Кадастровый номер:		**47:01:0000000:332**	

План (чертеж, схема) части земельного участка		Учетный номер части: **47:01:0000000:332/1**	
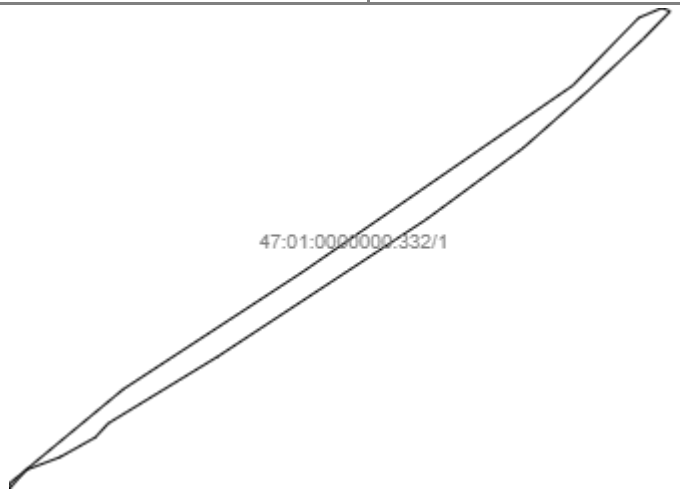			
Масштаб 1: данные отсутствуют	Условные обозначения:		

Государственный регистратор		ФГИС ЕГРН
полное наименование должности	подпись	инициалы, фамилия

М.П.

Выписка из Единого государственного реестра недвижимости об объекте недвижимости

Сведения о частях земельного участка

Земельный участок			
(вид объекта недвижимости)			
Лист № ___ Раздела **4**	Всего листов раздела **4:** ___	Всего разделов: ___	Всего листов выписки: ___
07.09.2022№ 99/2022/492308731			
Кадастровый номер:		**47:01:0000000:332**	

План (чертеж, схема) части земельного участка		Учетный номер части: **47:01:0000000:332/2**	
47:01:0000			
Масштаб 1: данные отсутствуют	Условные обозначения:		

Государственный регистратор		ФГИС ЕГРН
полное наименование должности	подпись	инициалы, фамилия

М.П.

Выписка из Единого государственного реестра недвижимости об объекте недвижимости

Сведения о частях земельного участка

Земельный участок			
(вид объекта недвижимости)			
Лист № ___ Раздела **4**	Всего листов раздела **4:** ___	Всего разделов: ___	Всего листов выписки: ___
07.09.2022№ 99/2022/492308731			
Кадастровый номер:		**47:01:0000000:332**	

План (чертеж, схема) части земельного участка		Учетный номер части: **47:01:0000000:332/3**	
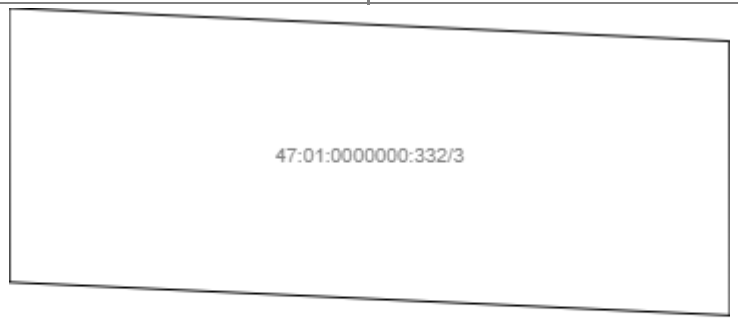			
Масштаб 1: данные отсутствуют	Условные обозначения:		

Государственный регистратор		ФГИС ЕГРН
полное наименование должности	подпись	инициалы, фамилия

М.П.

Выписка из Единого государственного реестра недвижимости об объекте недвижимости

Сведения о частях земельного участка

Земельный участок			
(вид объекта недвижимости)			
Лист № ___ Раздела **4**	Всего листов раздела **4:** ___	Всего разделов: ___	Всего листов выписки: ___
07.09.2022№ 99/2022/492308731			
Кадастровый номер:		**47:01:0000000:332**	

План (чертеж, схема) части земельного участка		Учетный номер части: **47:01:0000000:332/4**	
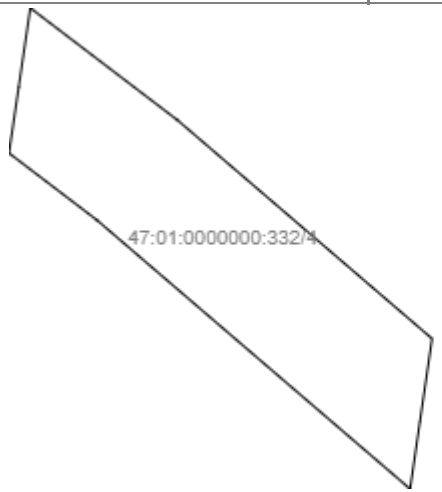			
Масштаб 1: данные отсутствуют	Условные обозначения:		

Государственный регистратор		ФГИС ЕГРН
полное наименование должности	подпись	инициалы, фамилия

М.П.

Выписка из Единого государственного реестра недвижимости об объекте недвижимости

Сведения о частях земельного участка

Земельный участок			
(вид объекта недвижимости)			
Лист № ___ Раздела **4**	Всего листов раздела **4:** ___	Всего разделов: ___	Всего листов выписки: ___
07.09.2022№ 99/2022/492308731			
Кадастровый номер:		**47:01:0000000:332**	

План (чертеж, схема) части земельного участка		Учетный номер части: **47:01:0000000:332/5**	
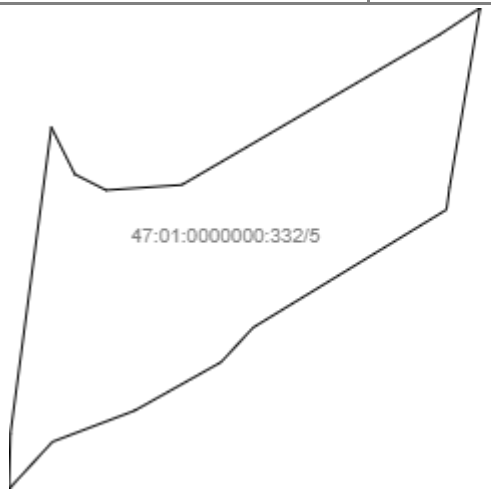			
Масштаб 1: данные отсутствуют	Условные обозначения:		

Государственный регистратор		ФГИС ЕГРН
полное наименование должности	подпись	инициалы, фамилия

М.П.

Выписка из Единого государственного реестра недвижимости об объекте недвижимости

Сведения о частях земельного участка

Земельный участок			
(вид объекта недвижимости)			
Лист № ___ Раздела **4**	Всего листов раздела **4:** ___	Всего разделов: ___	Всего листов выписки: ___
07.09.2022№ 99/2022/492308731			
Кадастровый номер:		**47:01:0000000:332**	

План (чертеж, схема) части земельного участка		Учетный номер части: **47:01:0000000:332/6**	
Масштаб 1: данные отсутствуют	Условные обозначения:		

Государственный регистратор		ФГИС ЕГРН
полное наименование должности	подпись	инициалы, фамилия

М.П.

Выписка из Единого государственного реестра недвижимости об объекте недвижимости

Сведения о частях земельного участка

Земельный участок			
(вид объекта недвижимости)			
Лист № ___ Раздела **4**	Всего листов раздела **4:** ___	Всего разделов: ___	Всего листов выписки: ___
07.09.2022№ 99/2022/492308731			
Кадастровый номер:		**47:01:0000000:332**	

План (чертеж, схема) части земельного участка		Учетный номер части: **47:01:0000000:332/7**	
Масштаб 1: данные отсутствуют	Условные обозначения:		

Государственный регистратор		ФГИС ЕГРН
полное наименование должности	подпись	инициалы, фамилия

М.П.

Выписка из Единого государственного реестра недвижимости об объекте недвижимости

Сведения о частях земельного участка

Земельный участок			
(вид объекта недвижимости)			
Лист № ___ Раздела **4**	Всего листов раздела **4:** ___	Всего разделов: ___	Всего листов выписки: ___
07.09.2022№ 99/2022/492308731			
Кадастровый номер:		**47:01:0000000:332**	

План (чертеж, схема) части земельного участка		Учетный номер части: **47:01:0000000:332/8**	
47:01:0000000:332/8			
Масштаб 1: данные отсутствуют	Условные обозначения:		

Государственный регистратор		ФГИС ЕГРН
полное наименование должности	подпись	инициалы, фамилия

М.П.

Выписка из Единого государственного реестра недвижимости об объекте недвижимости

Сведения о частях земельного участка

Земельный участок			
(вид объекта недвижимости)			
Лист № ___ Раздела **4.1**	Всего листов раздела **4.1**: ___	Всего разделов: ___	Всего листов выписки: ___
07.09.2022№ 99/2022/492308731			
Кадастровый номер:		**47:01:0000000:332**	

Учетный номер части	Площадь ($м^2$)	Содержание ограничения в использовании или ограничения права на объект недвижимости или обременения объекта недвижимости
1	2	3
1	1545	Ограничения прав на земельный участок, предусмотренные статьями 56, 56.1 Земельного кодекса Российской Федерации, Справка о балансовой принадлежности № 429 от 02.09.2013, срок действия: 25.01.2017
2	1715	Ограничения прав на земельный участок, предусмотренные статьями 56, 56.1 Земельного кодекса Российской Федерации, Карта (план) № 103048 от 01.07.2013, срок действия: 25.01.2017
3	951	Ограничения прав на земельный участок, предусмотренные статьями 56, 56.1 Земельного кодекса Российской Федерации, Карта (план) охранной зоны трубопровода № б/н от 21.09.2016, срок действия: 25.01.2017
4	1468	Ограничения прав на земельный участок, предусмотренные статьями 56, 56.1 Земельного кодекса Российской Федерации, Карта (план) № 76022 от 03.05.2012, срок действия: 25.01.2017
5	0	Ограничения прав на земельный участок, предусмотренные статьями 56, 56.1 Земельного кодекса Российской Федерации, Документ, содержащий необходимые для внесения в государственный кадастр недвижимости сведения об установлении или изменении территориальной зоны или зоны с особыми условиями использования территорий, либо об отмене установления такой зоны № PVD-0123/2020-20099 от 24.12.2020, срок действия: 25.01.2021
6	626	Ограничения прав на земельный участок, предусмотренные статьями 56, 56.1 Земельного кодекса Российской Федерации, Документ, содержащий необходимые для внесения в государственный кадастр недвижимости сведения об установлении или изменении территориальной зоны или зоны с особыми условиями использования территорий, либо об отмене установления такой зоны № PVD-0123/2021-64365 от 30.11.2021, срок действия: 12.01.2022
7	718	Ограничения прав на земельный участок, предусмотренные статьями 56, 56.1 Земельного кодекса Российской Федерации, Документ, содержащий необходимые для внесения в государственный кадастр недвижимости сведения об установлении или изменении территориальной зоны или зоны с особыми условиями использования территорий, либо об отмене установления такой зоны № PVD-0123/2021-64362 от 30.11.2021, срок действия: 03.02.2022

8	4085	Ограничения прав на земельный участок, предусмотренные статьями 56, 56.1 Земельного кодекса Российской Федерации, Документ, содержащий необходимые для внесения в государственный кадастр недвижимости сведения об установлении или изменении территориальной зоны или зоны с особыми условиями использования территорий, либо об отмене установления такой зоны № PVD-0123/2021-64347 от 30.11.2021, срок действия: 07.02.2022

Государственный регистратор		ФГИС ЕГРН
полное наименование должности	подпись	инициалы, фамилия

М.П.

Выписка из Единого государственного реестра недвижимости об объекте недвижимости

Сведения о частях земельного участка

Земельный участок			
(вид объекта недвижимости)			
Лист № ___ Раздела **4.2**	Всего листов раздела **4.2:** ___	Всего разделов: ___	Всего листов выписки: ___
07.09.2022№ 99/2022/492308731			
Кадастровый номер:		**47:01:0000000:332**	

Сведения о характерных точках границы части (частей) земельного участка

Учетный номер части: 1

Система координат: МСК 53 (Зона-2)
Зона №

Номер точки	Координаты, м		Описание закрепления на местности	Средняя квадратическая погрешность определения координат характерных точек границы части земельного участка, м
	X	Y		
1	2	3	4	5
1	501941.82	1291172.1	данные отсутствуют	данные отсутствуют
1	501941.82	1291172.1	данные отсутствуют	данные отсутствуют
2	501970.65	1291206.93	данные отсутствуют	данные отсутствуют
3	502006.53	1291261.82	данные отсутствуют	данные отсутствуют
4	502036.55	1291305.27	данные отсутствуют	данные отсутствуют
5	502063.26	1291344.09	данные отсутствуют	данные отсутствуют
6	502083.91	1291364.2	данные отсутствуют	данные отсутствуют
7	502086.9	1291371.31	данные отсутствуют	данные отсутствуют
8	502085.89	1291373.81	данные отсутствуют	данные отсутствуют
9	502077.44	1291365.54	данные отсутствуют	данные отсутствуют
10	502061.53	1291348.6	данные отсутствуют	данные отсутствуют
11	502044.21	1291328.94	данные отсутствуют	данные отсутствуют
12	502022.56	1291299.56	данные отсутствуют	данные отсутствуют
13	501980.64	1291235.8	данные отсутствуют	данные отсутствуют
14	501960.28	1291202.39	данные отсутствуют	данные отсутствуют
15	501955.98	1291198.4	данные отсутствуют	данные отсутствуют

Государственный регистратор		ФГИС ЕГРН
полное наименование должности	подпись	инициалы, фамилия

М.П.

Выписка из Единого государственного реестра недвижимости об объекте недвижимости

Сведения о частях земельного участка

Земельный участок			
(вид объекта недвижимости)			
Лист № ___ Раздела **4.2**	Всего листов раздела **4.2:** ___	Всего разделов: ___	Всего листов выписки: ___
07.09.2022№ 99/2022/492308731			
Кадастровый номер:		**47:01:0000000:332**	

Номер точки	Координаты, м		Описание закрепления на местности	Средняя квадратическая погрешность определения координат характерных точек границы части земельного участка, м
	X	Y		
1	2	3	4	5
16	501949.96	1291187.66	данные отсутствуют	данные отсутствуют
17	501946.1	1291177.46	данные отсутствуют	данные отсутствуют
18	501940.24	1291172.06	данные отсутствуют	данные отсутствуют

Государственный регистратор		ФГИС ЕГРН
полное наименование должности	подпись	инициалы, фамилия

М.П.

Выписка из Единого государственного реестра недвижимости об объекте недвижимости

Сведения о частях земельного участка

Земельный участок			
(вид объекта недвижимости)			
Лист № ___ Раздела **4.2**	Всего листов раздела **4.2:** ___	Всего разделов: ___	Всего листов выписки: ___
07.09.2022№ 99/2022/492308731			
Кадастровый номер:		**47:01:0000000:332**	

Сведения о характерных точках границы части (частей) земельного участка

Учетный номер части: 2

Система координат: МСК 53 (Зона-2)
Зона №

Номер точки	Координаты, м		Описание закрепления на местности	Средняя квадратическая погрешность определения координат характерных точек границы части земельного участка, м
	X	Y		
1	2	3	4	5
19	502133.84	1291395.07	данные отсутствуют	данные отсутствуют
19	502133.84	1291395.07	данные отсутствуют	данные отсутствуют
20	502145.37	1291409.78	данные отсутствуют	данные отсутствуют
21	502135.8	1291408.06	данные отсутствуют	данные отсутствуют
22	502122.3	1291411.13	данные отсутствуют	данные отсутствуют
23	502119.6	1291407.68	данные отсутствуют	данные отсутствуют
24	502102.04	1291389.62	данные отсутствуют	данные отсутствуют
25	502098.18	1291385.85	данные отсутствуют	данные отсутствуют
26	502120.04	1291380.88	данные отсутствуют	данные отсутствуют
27	501883.74	1294499.42	данные отсутствуют	данные отсутствуют
27	501883.74	1294499.42	данные отсутствуют	данные отсутствуют
28	501908.76	1294513.6	данные отсутствуют	данные отсутствуют
29	501925.1	1294544.61	данные отсутствуют	данные отсутствуют
30	501937.3	1294563.85	данные отсутствуют	данные отсутствуют
31	501937.87	1294564.59	данные отсутствуют	данные отсутствуют
32	501904.05	1294545.42	данные отсутствуют	данные отсутствуют

Государственный регистратор		ФГИС ЕГРН
полное наименование должности	подпись	инициалы, фамилия

М.П.

Выписка из Единого государственного реестра недвижимости об объекте недвижимости

Сведения о частях земельного участка

Земельный участок			
(вид объекта недвижимости)			
Лист № ___ Раздела **4.2**	Всего листов раздела **4.2:** ___	Всего разделов: ___	Всего листов выписки: ___
07.09.2022№ 99/2022/492308731			
Кадастровый номер:		**47:01:0000000:332**	

Номер точки	Координаты, м		Описание закрепления на местности	Средняя квадратическая погрешность определения координат характерных точек границы части земельного участка, м
	X	Y		
1	2	3	4	5
33	501886.48	1294512	данные отсутствуют	данные отсутствуют

Государственный регистратор		ФГИС ЕГРН
полное наименование должности	подпись	инициалы, фамилия

М.П.

Выписка из Единого государственного реестра недвижимости об объекте недвижимости

413

Сведения о частях земельного участка

Земельный участок			
(вид объекта недвижимости)			
Лист № ___ Раздела **4.2**	Всего листов раздела **4.2:** ___	Всего разделов: ___	Всего листов выписки: ___
07.09.2022№ 99/2022/492308731			
Кадастровый номер:		**47:01:0000000:332**	

Сведения о характерных точках границы части (частей) земельного участка

Учетный номер части: 3

Система координат: МСК 53 (Зона-2)
Зона №

Номер точки	Координаты, м		Описание закрепления на местности	Средняя квадратическая погрешность определения координат характерных точек границы части земельного участка, м
	X	Y		
1	2	3	4	5
34	501703.43	1293936.07	данные отсутствуют	данные отсутствуют
34	501703.43	1293936.07	данные отсутствуют	данные отсутствуют
35	501684.41	1293936.1	данные отсутствуют	данные отсутствуют
36	501686.71	1293886.09	данные отсутствуют	данные отсутствуют
37	501705.73	1293886.06	данные отсутствуют	данные отсутствуют

Государственный регистратор		ФГИС ЕГРН
полное наименование должности	подпись	инициалы, фамилия

М.П.

Выписка из Единого государственного реестра недвижимости об объекте недвижимости

414

Сведения о частях земельного участка

Земельный участок			
(вид объекта недвижимости)			
Лист № ___ Раздела **4.2**	Всего листов раздела **4.2:** ___	Всего разделов: ___	Всего листов выписки: ___
07.09.2022№ 99/2022/492308731			
Кадастровый номер:		**47:01:0000000:332**	

Сведения о характерных точках границы части (частей) земельного участка

Учетный номер части: 4

Система координат: МСК 53 (Зона-2)
Зона №

Номер точки	Координаты, м		Описание закрепления на местности	Средняя квадратическая погрешность определения координат характерных точек границы части земельного участка, м
	X	Y		
1	2	3	4	5
38	496995.56	1302341.75	данные отсутствуют	данные отсутствуют
38	496995.56	1302341.75	данные отсутствуют	данные отсутствуют
39	497005.34	1302343.19	данные отсутствуют	данные отсутствуют
40	497017.04	1302344.91	данные отсутствуют	данные отсутствуют
41	497000.42	1302366.73	данные отсутствуют	данные отсутствуют
42	496968.1	1302404.41	данные отсутствуют	данные отсутствуют
43	496955.87	1302402.62	данные отсутствуют	данные отсутствуют
44	496945.85	1302401.16	данные отсутствуют	данные отсутствуют
45	496945.89	1302401.12	данные отсутствуют	данные отсутствуют
46	496985.64	1302354.78	данные отсутствуют	данные отсутствуют

Государственный регистратор		ФГИС ЕГРН
полное наименование должности	подпись	инициалы, фамилия

М.П.

Выписка из Единого государственного реестра недвижимости об объекте недвижимости

Сведения о частях земельного участка

Земельный участок			
(вид объекта недвижимости)			
Лист № ___ Раздела **4.2**	Всего листов раздела **4.2:** ___	Всего разделов: ___	Всего листов выписки: ___
07.09.2022№ 99/2022/492308731			
Кадастровый номер:		**47:01:0000000:332**	

Сведения о характерных точках границы части (частей) земельного участка

Учетный номер части: 5

Система координат: МСК 53 (Зона-2)
Зона №

Номер точки	Координаты, м		Описание закрепления на местности	Средняя квадратическая погрешность определения координат характерных точек границы части земельного участка, м
	X	Y		
1	2	3	4	5
14	501960.28	1291202.39	данные отсутствуют	данные отсутствуют
15	501955.98	1291198.4	данные отсутствуют	данные отсутствуют
16	501949.96	1291187.66	данные отсутствуют	данные отсутствуют
17	501946.1	1291177.46	данные отсутствуют	данные отсутствуют
18	501940.24	1291172.06	данные отсутствуют	данные отсутствуют
47	501985.11	1291177.32	данные отсутствуют	данные отсутствуют
47	501985.11	1291177.32	данные отсутствуют	данные отсутствуют
48	501979.3	1291180.23	данные отсутствуют	данные отсутствуют
49	501977.32	1291184.12	данные отсутствуют	данные отсутствуют
50	501977.98	1291193.53	данные отсутствуют	данные отсутствуют
51	501996.64	1291225.56	данные отсутствуют	данные отсутствуют
52	501999.93	1291230.57	данные отсутствуют	данные отсутствуют
53	501977.59	1291226.76	данные отсутствуют	данные отсутствуют
54	501974.91	1291226.4	данные отсутствуют	данные отсутствуют
55	501947.18	1291172.25	данные отсутствуют	данные отсутствуют

Государственный регистратор		ФГИС ЕГРН
полное наименование должности	подпись	инициалы, фамилия

М.П.

Выписка из Единого государственного реестра недвижимости об объекте недвижимости

Сведения о частях земельного участка

Земельный участок			
(вид объекта недвижимости)			
Лист № ___ Раздела **4.2**	Всего листов раздела **4.2:** ___	Всего разделов: ___	Всего листов выписки: ___
07.09.2022№ 99/2022/492308731			
Кадастровый номер:		**47:01:0000000:332**	

Сведения о характерных точках границы части (частей) земельного участка

Учетный номер части: 6

Система координат: МСК 53 (Зона-2)
Зона №

Номер точки	Координаты, м		Описание закрепления на местности	Средняя квадратическая погрешность определения координат характерных точек границы части земельного участка, м
	X	Y		
1	2	3	4	5
56	498789.3	1298869.74	данные отсутствуют	данные отсутствуют
56	498789.3	1298869.74	данные отсутствуют	данные отсутствуют
57	498773.24	1298890.19	данные отсутствуют	данные отсутствуют
58	498768.88	1298896.03	данные отсутствуют	данные отсутствуют
59	498748.01	1298900.86	данные отсутствуют	данные отсутствуют
60	498740.23	1298902.66	данные отсутствуют	данные отсутствуют
61	498758.08	1298878.72	данные отсутствуют	данные отсутствуют
62	498759.75	1298876.59	данные отсутствуют	данные отсутствуют
63	498777.12	1298872.57	данные отсутствуют	данные отсутствуют

Государственный регистратор		ФГИС ЕГРН
полное наименование должности	подпись	инициалы, фамилия

М.П.

Выписка из Единого государственного реестра недвижимости об объекте недвижимости

Сведения о частях земельного участка

Земельный участок			
(вид объекта недвижимости)			
Лист № ___ Раздела **4.2**	Всего листов раздела **4.2:** ___	Всего разделов: ___	Всего листов выписки: ___
07.09.2022№ 99/2022/492308731			
Кадастровый номер:		**47:01:0000000:332**	

Сведения о характерных точках границы части (частей) земельного участка

Учетный номер части: 7

Система координат: МСК 53 (Зона-2)
Зона №

Номер точки	Координаты, м		Описание закрепления на местности	Средняя квадратическая погрешность определения координат характерных точек границы части земельного участка, м
	X	Y		
1	2	3	4	5
64	501029.95	1296814.48	данные отсутствуют	данные отсутствуют
64	501029.95	1296814.48	данные отсутствуют	данные отсутствуют
65	501022.08	1296820.48	данные отсутствуют	данные отсутствуют
66	500997.58	1296831.81	данные отсутствуют	данные отсутствуют
67	500964.13	1296827.38	данные отсутствуют	данные отсутствуют
68	500998.71	1296810.68	данные отсутствуют	данные отсутствуют
69	501024.7	1296813.81	данные отсутствуют	данные отсутствуют

Государственный регистратор		ФГИС ЕГРН
полное наименование должности	подпись	инициалы, фамилия

М.П.

Выписка из Единого государственного реестра недвижимости об объекте недвижимости

Сведения о частях земельного участка

Земельный участок			
(вид объекта недвижимости)			
Лист № ___ Раздела **4.2**	Всего листов раздела **4.2:** ___	Всего разделов: ___	Всего листов выписки: ___
07.09.2022№ 99/2022/492308731			
Кадастровый номер:		**47:01:0000000:332**	

Сведения о характерных точках границы части (частей) земельного участка

Учетный номер части: 8

Система координат: МСК 53 (Зона-2)
Зона №

Номер точки	Координаты, м		Описание закрепления на местности	Средняя квадратическая погрешность определения координат характерных точек границы части земельного участка, м
	X	Y		
1	2	3	4	5
24	502102.04	1291389.62	данные отсутствуют	данные отсутствуют
70	501812.37	1294109.4	данные отсутствуют	данные отсутствуют
70	501812.37	1294109.4	данные отсутствуют	данные отсутствуют
71	501820.04	1294112.16	данные отсутствуют	данные отсутствуют
72	501836.22	1294118	данные отсутствуют	данные отсутствуют
73	501846.16	1294123.72	данные отсутствуют	данные отсутствуют
74	501858.71	1294133.9	данные отсутствуют	данные отсутствуют
75	501873.41	1294150.66	данные отсутствуют	данные отсутствуют
76	501884.34	1294167.86	данные отсутствуют	данные отсутствуют
77	501894.38	1294184.64	данные отсутствуют	данные отсутствуют
78	501901.94	1294198.86	данные отсутствуют	данные отсутствуют
79	501910.22	1294217.92	данные отсутствуют	данные отсутствуют
80	501916.2	1294238.07	данные отсутствуют	данные отсутствуют
81	501920.83	1294255.7	данные отсутствуют	данные отсутствуют
82	501925.38	1294286.82	данные отсутствуют	данные отсутствуют
83	501922.53	1294313.82	данные отсутствуют	данные отсутствуют

Государственный регистратор		ФГИС ЕГРН
полное наименование должности	подпись	инициалы, фамилия

М.П.

Выписка из Единого государственного реестра недвижимости об объекте недвижимости

Сведения о частях земельного участка

Земельный участок			
(вид объекта недвижимости)			
Лист № ___ Раздела **4.2**	Всего листов раздела **4.2:** ___	Всего разделов: ___	Всего листов выписки: ___
07.09.2022№ 99/2022/492308731			
Кадастровый номер:		**47:01:0000000:332**	

Номер точки	Координаты, м		Описание закрепления на местности	Средняя квадратическая погрешность определения координат характерных точек границы части земельного участка, м
	X	Y		
1	2	3	4	5
84	501921.96	1294319.3	данные отсутствуют	данные отсутствуют
85	501921.18	1294326.58	данные отсутствуют	данные отсутствуют
86	501914.45	1294368.03	данные отсутствуют	данные отсутствуют
87	501904.4	1294409.94	данные отсутствуют	данные отсутствуют
88	501899.24	1294441.7	данные отсутствуют	данные отсутствуют
89	501899.46	1294456.81	данные отсутствуют	данные отсутствуют
90	501897.21	1294454.41	данные отсутствуют	данные отсутствуют
91	501896.78	1294453.93	данные отсутствуют	данные отсутствуют
92	501896.19	1294453.12	данные отсутствуют	данные отсутствуют
93	501895.67	1294452.27	данные отсутствуют	данные отсутствуют
94	501895.25	1294451.36	данные отсутствуют	данные отсутствуют
95	501894.92	1294450.42	данные отсутствуют	данные отсутствуют
96	501894.68	1294449.45	данные отсутствуют	данные отсутствуют
97	501894.54	1294448.45	данные отсутствуют	данные отсутствуют
98	501894.5	1294447.46	данные отсутствуют	данные отсутствуют
99	501894.57	1294446.46	данные отсутствуют	данные отсутствуют
100	501903.24	1294369.08	данные отсутствуют	данные отсутствуют

Государственный регистратор		ФГИС ЕГРН
полное наименование должности	подпись	инициалы, фамилия

М.П.

Выписка из Единого государственного реестра недвижимости об объекте недвижимости

Сведения о частях земельного участка

Земельный участок			
(вид объекта недвижимости)			
Лист № ___ Раздела **4.2**	Всего листов раздела **4.2:** ___	Всего разделов: ___	Всего листов выписки: ___
07.09.2022№ 99/2022/492308731			
Кадастровый номер:		**47:01:0000000:332**	

Номер точки	Координаты, м		Описание закрепления на местности	Средняя квадратическая погрешность определения координат характерных точек границы части земельного участка, м
	X	Y		
1	2	3	4	5
101	501913.78	1294272.91	данные отсутствуют	данные отсутствуют
102	501899.04	1294194.57	данные отсутствуют	данные отсутствуют
103	501830.22	1294126.94	данные отсутствуют	данные отсутствуют
104	501707.33	1293854.22	данные отсутствуют	данные отсутствуют
104	501707.33	1293854.22	данные отсутствуют	данные отсутствуют
105	501705.91	1293882.13	данные отсутствуют	данные отсутствуют
106	501700.6	1293997.51	данные отсутствуют	данные отсутствуют
107	501700.87	1293999.6	данные отсутствуют	данные отсутствуют
108	501700.69	1293999.33	данные отсутствуют	данные отсутствуют
109	501700.22	1293998.45	данные отсутствуют	данные отсутствуют
110	501699.84	1293997.52	данные отсутствуют	данные отсутствуют
111	501699.55	1293996.57	данные отсутствуют	данные отсутствуют
112	501699.36	1293995.58	данные отсутствуют	данные отсутствуют
113	501699.27	1293994.59	данные отсутствуют	данные отсутствуют
114	501699.27	1293993.59	данные отсутствуют	данные отсутствуют
115	501704.45	1293904.76	данные отсутствуют	данные отсутствуют
116	502113.75	1291374.49	данные отсутствуют	данные отсутствуют

Государственный регистратор		ФГИС ЕГРН
полное наименование должности	подпись	инициалы, фамилия

М.П.

Выписка из Единого государственного реестра недвижимости об объекте недвижимости

Сведения о частях земельного участка

Земельный участок			
(вид объекта недвижимости)			
Лист № ___ Раздела **4.2**	Всего листов раздела **4.2:** ___	Всего разделов: ___	Всего листов выписки: ___
07.09.2022№ 99/2022/492308731			
Кадастровый номер:		**47:01:0000000:332**	

Номер точки	Координаты, м		Описание закрепления на местности	Средняя квадратическая погрешность определения координат характерных точек границы части земельного участка, м
	X	Y		
1	2	3	4	5
116	502113.75	1291374.49	данные отсутствуют	данные отсутствуют
117	502115.5	1291376.21	данные отсутствуют	данные отсутствуют
118	502133.75	1291394.98	данные отсутствуют	данные отсутствуют
119	502124.88	1291393.58	данные отсутствуют	данные отсутствуют
120	502109.56	1291397.35	данные отсутствуют	данные отсутствуют
121	502092.04	1291379.84	данные отсутствуют	данные отсутствуют

Государственный регистратор		ФГИС ЕГРН
полное наименование должности	подпись	инициалы, фамилия

М.П.

Выписка из Единого государственного реестра недвижимости об объекте недвижимости

Сведения о характеристиках объекта недвижимости

На основании запроса от 20.02.2023 г., поступившего на рассмотрение 20.02.2023 г., сообщаем, что согласно записям Единого государственного реестра недвижимости:

Земельный участок			
(вид объекта недвижимости)			
Лист № ___ Раздела **1**	Всего листов раздела **1:** ___	Всего разделов: ___	Всего листов выписки: ___
20.02.2023№ 99/2023/519578532			
Кадастровый номер:		**47:01:0000000:501**	

Номер кадастрового квартала:	47:01:0000000
Дата присвоения кадастрового номера:	18.02.2005
Ранее присвоенный государственный учетный номер:	Условный номер: 47-78-01/001/2005-036
Адрес:	Ленинградская область, Выборгский район, Рощинское лесничество, Глебычевское участковое лесничество кв. 1-137, Житковское участковое лесничество кв. 1-137, Красносельское участковое лесничество кв. 1-165, Ленинское участковое лесничество кв. 1-145, Линдуловское участковое лесничество кв. 1-183, Октябрьское участковое лесничество кв. 1-77, 78 (часть), 79-137, 138 (часть), 139-148, Пионерское участковое лесничество кв. 1-195, Победовское участковое лесничество кв. 1-149, Полянское участковое лесничество кв. 1-139, Приморское участковое лесничество кв. 1-154, 155-158 (части), 159-162, Рябовское участковое лесничество кв. 1-117, Советское участковое лесничество кв. 1-26, 27 -28 (части), 29-204, Тарасовское участковое лесничество кв. 1-157, Чапаевкое участковое лесничество кв. 1-128, Черкасовское участковое лесничество кв. 1-19, 20(часть), 21-245, Рябовское сельское участковое лесничество кв. 1-73, Цвелодубовское участковое лесничество кв. 1-75
Площадь:	2564338734 кв. м
Кадастровая стоимость, руб.:	2538702499.41
Кадастровые номера расположенных в пределах земельного участка объектов недвижимости:	47:01:1321001:1476, 47:01:1321001:1475, 47:01:1519001:3644, 47:00:0000000:1710, 47:01:1318001:527, 47:00:0000000:1605, 47:01:1318001:606, 47:01:1214001:333, 47:01:1717001:2047, 47:01:1629001:5993, 47:01:1536001:4531, 47:01:1706001:5770, 47:01:1717001:2186, 47:01:0000000:50447, 47:01:0301003:66, 47:01:1717001:2068, 47:01:1717001:2452, 47:01:1321001:696, 47:01:1314001:2049, 47:01:1321001:903, 47:01:1706001:6139, 47:01:1629001:5994, 47:01:0000000:51390, 47:01:1717001:2027, 47:01:1108002:107, 47:01:1629001:7386, 47:01:0000000:49377, 47:01:1318001:569, 47:01:1706001:4992, 47:01:1519001:3931, 47:01:0000000:51420, 47:01:1626004:55, 47:01:1321001:835, 47:01:1314001:2278, 47:01:0000000:18269, 47:01:1629001:5991, 47:01:1318001:691, 47:01:1321001:916, 47:01:0301005:35, 47:01:1314001:2048, 47:01:0000000:51187, 47:01:0301005:36, 47:01:1209001:655, 47:01:1318001:692, 47:01:1324001:460, 47:01:1318001:565, 47:01:1321001:868, 47:01:1321001:845, 47:01:1214001:395, 47:01:1214001:394, 47:01:0000000:19244, 47:01:0000000:19247, 47:01:0000000:19246, 47:01:1629001:4884, 47:01:0000000:19407, 47:01:1629001:6834,

	47:01:0000000:49701, 47:01:1703001:247, 47:01:0000000:22813, 47:01:1314001:2058, 47:30:0101008:12, 47:01:1318001:571, 47:01:1321001:936, 47:01:0000000:49335, 47:01:1536001:5255, 47:27:0000000:13019, 47:01:1214001:332, 47:01:0000000:50368, 47:01:1318001:582, 47:01:1209001:638, 47:01:0601002:108, 47:01:0000000:19379, 47:01:0000000:23457, 47:01:0000000:22172, 47:01:1321001:1478, 47:01:1321001:704, 47:01:1109001:2935, 47:00:0000000:39999, 47:01:0000000:52398, 47:01:1706001:8927, 47:01:1706001:9372, 47:01:1706001:9374, 47:01:1706001:9375, 47:01:1706001:9378, 47:01:1706001:9380, 47:01:1706001:9385, 47:01:1706001:9386, 47:01:1706001:9416, 47:01:1706001:9452, 47:01:1318001:1370, 47:01:0000000:53575
Кадастровые номера объектов недвижимости, из которых образован объект недвижимости:	данные отсутствуют
Кадастровые номера образованных объектов недвижимости:	47:01:0000000:52791, 47:01:0000000:52803, 47:01:1717001:2994, 47:01:1519001:4043, 47:01:1519001:4044, 47:01:1519001:4045, 47:01:1536001:5386, 47:01:1519001:4017, 47:01:1629001:8474, 47:01:0000000:52179, 47:01:0000000:51130, 47:01:1717001:2518, 47:01:1509001:948, 47:01:1717001:2522, 47:01:1717001:2536, 47:01:1536001:5384, 47:01:1536001:5392, 47:01:1536001:5394, 47:01:1318001:1296, 47:01:1519001:4359, 47:01:1519001:4361, 47:01:1109001:2994, 47:01:0000000:51348, 47:01:1109001:3006, 47:01:1109001:3007, 47:01:1109001:2998, 47:01:1109001:3030, 47:01:1103005:552, 47:01:1109001:3040, 47:01:1209001:981, 47:01:1109001:3050, 47:01:1109001:3049, 47:01:0000000:50870, 47:01:1519001:4353, 47:30:0101008:4, 47:01:1519001:4549, 47:01:0000000:53253, 47:01:1629001:9233, 47:01:1629001:9238, 47:01:1717001:5, 47:01:1519001:11, 47:01:1314001:21, 47:01:1314001:22, 47:01:1717001:3000, 47:01:0000000:53474, 47:01:1717001:3016, 47:01:1717001:922, 47:01:1717001:1277, 47:01:1536001:4613, 47:01:0000000:52820, 47:01:1717001:2986, 47:01:1629001:7372, 47:01:1536001:5405, 47:01:0000000:51774, 47:01:0000000:51249, 47:07:0479002:276, 47:01:1706001:6827, 47:01:1536001:5382, 47:01:1519001:4065, 47:01:1519001:4021, 47:01:1717001:2512, 47:01:1717001:2523, 47:01:1717001:2530, 47:01:1717001:2532, 47:01:1717001:2533, 47:01:0000000:51776, 47:01:1519001:3703, 47:01:1519001:4338, 47:01:1519001:4340, 47:01:1519001:4346, 47:01:1109001:2995, 47:01:0000000:52382, 47:01:1109001:3035, 47:01:1109001:3036, 47:01:1109001:3038, 47:01:1706001:6079, 47:01:1324001:565, 47:01:1536001:6292, 47:01:1519001:4364, 47:01:0301005:31, 47:01:0000000:12379, 47:01:1629001:9235, 47:01:1717001:2884, 47:01:1717001:3003, 47:01:1717001:3014, 47:01:1717001:3021, 47:01:1717001:3024, 47:01:1717001:3027, 47:01:1717001:2534, 47:01:0000000:52811, 47:01:0000000:52815, 47:01:0000000:52818, 47:01:1717001:2543, 47:01:0000000:51133, 47:01:0000000:50934, 47:01:1706001:6707, 47:01:1122001:1624, 47:01:1519001:4031, 47:01:1717001:2517, 47:01:1717001:2526, 47:01:1536001:5404, 47:01:1536001:5406, 47:01:1014001:2727, 47:01:1109001:2991, 47:01:1519001:4366, 47:01:1109001:3003, 47:01:1109001:3011, 47:01:1109001:2555, 47:01:1109001:3041, 47:01:1519001:4354, 47:01:1706001:6611, 47:01:1109001:3014, 47:01:1109001:3018, 47:30:0101008:3, 47:01:0000000:236, 47:01:1717001:2904, 47:01:1717001:3004, 47:01:1717001:3020, 47:01:1717001:3023, 47:02:0101005:32, 47:01:1717001:1109, 47:01:0000000:52805, 47:01:0000000:52807, 47:01:1519001:4693, 47:01:1109001:3240, 47:01:0301001:489, 47:01:0000000:51426, 47:01:1314001:2538, 47:01:0000000:51820, 47:01:1519001:4018, 47:01:1536001:5396, 47:01:1536001:5387, 47:01:1717001:2539, 47:01:1536001:5397, 47:01:1536001:5380, 47:01:1314001:1403, 47:01:0000000:51162, 47:01:0000000:51165, 47:01:1318001:1278, 47:01:1536001:5390, 47:01:1209001:431, 47:01:1536001:5839, 47:01:1519001:4030, 47:01:1713001:271, 47:01:1717001:2521, 47:01:1717001:2535, 47:01:1519001:4033, 47:01:1318001:1297,

47:01:1519001:4337, 47:01:1109001:2984, 47:01:1109001:2999, 47:01:1109001:3000, 47:01:1109001:2992, 47:01:1109001:3002, 47:01:0000000:52386, 47:01:1109001:3023, 47:01:1109001:3037, 47:01:1519001:4374, 47:01:1528002:644, 47:01:1109001:3048, 47:01:1519001:4348, 47:01:1109001:3017, 47:01:1109001:3061, 47:01:1519001:4363, 47:01:1717001:2524, 47:01:1717001:2963, 47:01:1706001:1976, 47:01:1519001:12, 47:01:1629001:29, 47:01:0701002:652, 47:01:0000000:53475, 47:01:0000000:53486, 47:01:1717001:3005, 47:01:1717001:3015, 47:01:1717001:3019, 47:01:1717001:3025, 47:01:1717001:1108, 47:01:1717001:2525, 47:01:1717001:1276, 47:01:1314001:3928, 47:01:0000000:52483, 47:01:0000000:52806, 47:01:0000000:52813, 47:01:1706001:9898, 47:01:1717001:2988, 47:01:1717001:2989, 47:01:1717001:2991, 47:01:1717001:2995, 47:01:0000000:51860, 47:01:1717001:2538, 47:01:1706001:3472, 47:01:1717001:2520, 47:01:1519001:4022, 47:01:1519001:4025, 47:01:1717001:2515, 47:01:1536001:5381, 47:01:1519001:4344, 47:01:1519001:4362, 47:01:1109001:2997, 47:01:1519001:4342, 47:01:1109001:3005, 47:01:1109001:3026, 47:01:1109001:3031, 47:01:1109001:3033, 47:01:1109001:3024, 47:01:1109001:3042, 47:01:1109001:3046, 47:01:0000000:52407, 47:01:0000000:16634, 47:01:1706001:4996, 47:01:1717001:2575, 47:01:1109001:2988, 47:01:1109001:3013, 47:01:1536001:1182, 47:01:1717001:2998, 47:01:1717001:506, 47:01:0000000:52810, 47:01:1717001:2993, 47:01:1717001:2542, 47:01:1109001:1612, 47:01:1536001:5385, 47:01:1209001:961, 47:01:1717001:2510, 47:01:0000000:51248, 47:01:1310001:419, 47:01:1717001:2243, 47:01:1717001:2499, 47:01:0000000:50131, 47:01:1519001:4023, 47:01:1519001:4032, 47:01:1717001:2519, 47:01:1717001:2529, 47:01:1519001:3699, 47:01:1109001:2983, 47:01:1519001:4360, 47:01:1519001:4345, 47:01:1109001:3029, 47:01:1109001:3032, 47:01:1109001:3034, 47:01:1717001:2867, 47:01:0000000:52414, 47:01:1519001:4351, 47:01:1519001:4336, 47:01:1109001:2505, 47:01:1519001:4357, 47:01:0000000:52385, 47:01:1103006:61, 47:01:1519001:4349, 47:30:0101008:2, 47:30:0101008:5, 47:01:0000000:51136, 47:01:0000000:511, 47:01:1706001:2816, 47:01:1209001:21, 47:18:0142001:29, 47:01:0920001:8, 47:01:1706001:9899, 47:01:1717001:2999, 47:01:1706001:9923, 47:01:1706001:9924, 47:01:1717001:3007, 47:01:1717001:3013, 47:01:1717001:3017, 47:01:1717001:3018, 47:01:1717001:3030, 47:01:1717001:3031, 47:01:1717001:1491, 47:01:0000000:53454, 47:01:1717001:2992, 47:01:1706001:1146, 47:01:1109001:3241, 47:01:1519001:4019, 47:01:1717001:2537, 47:01:1536001:5388, 47:01:1536001:5389, 47:01:1318001:1277, 47:01:0000000:51131, 47:01:1109001:1602, 47:01:0000000:49986, 47:01:0000000:51859, 47:01:1318001:723, 47:01:1717001:2511, 47:01:1318001:688, 47:01:1717001:2504, 47:30:0101008:8, 47:01:1519001:4024, 47:01:1519001:4026, 47:01:1717001:2513, 47:01:1717001:2514, 47:01:1536001:5402, 47:01:1536001:5403, 47:01:1629001:321, 47:01:0000000:51359, 47:01:1109001:2989, 47:01:1109001:2990, 47:01:1109001:3009, 47:01:1109001:3010, 47:01:1109001:3020, 47:01:1109001:3022, 47:01:1103006:378, 47:01:0000000:52388, 47:01:1324001:818, 47:01:1706001:7890, 47:01:1109001:3047, 47:01:0000000:52434, 47:01:1519001:4355, 47:01:1519001:4350, 47:01:1519001:4352, 47:01:1519001:4356, 47:01:1717001:2456, 47:01:1324001:32, 47:01:1536001:6257, 47:01:1109001:2986, 47:01:1109001:2987, 47:01:1717001:2527, 47:01:0000000:16701, 47:01:1318001:1334, 47:01:1314001:627, 47:01:1629001:9234, 47:01:1717001:2871, 47:01:1706001:9922, 47:01:1717001:3006, 47:01:1717001:3008, 47:01:1717001:3022, 47:01:0000000:52821, 47:01:1717001:2987, 47:01:1717001:2990, 47:01:1706001:749, 47:01:1519001:4041, 47:01:1536001:5395, 47:01:0000000:51247, 47:01:1536001:5320, 47:01:1536001:5975, 47:30:0101008:7, 47:01:1519001:4027, 47:01:1717001:2516, 47:01:1717001:2528, 47:01:1717001:2531, 47:01:1536001:5391, 47:01:1536001:5393, 47:01:1536001:5401, 47:01:1519001:4028, 47:01:1519001:4358, 47:01:0000000:51360,

	47:01:1109001:2993, 47:01:1519001:4343, 47:01:1109001:3004, 47:01:1109001:3027, 47:01:1109001:3028, 47:01:1103005:551, 47:01:1109001:3019, 47:01:1109001:3021, 47:01:1109001:3025, 47:01:1109001:3039, 47:01:1519001:4347, 47:01:1109001:2985, 47:01:1109001:3012, 47:01:1109001:3015, 47:01:1109001:3016, 47:01:1122001:1983, 47:01:1717001:2911, 47:01:1318001:1341, 47:01:0000000:51132, 47:01:0000000:51134, 47:01:0000000:51141, 47:01:0000000:48948, 47:01:1717001:4, 47:01:1717001:3001, 47:01:1717001:3002, 47:01:1717001:3026
Сведения о включении объекта недвижимости в состав предприятия как имущественного комплекса:	

Государственный регистратор		ФГИС ЕГРН
полное наименование должности	подпись	инициалы, фамилия

М.П.

Выписка из Единого государственного реестра недвижимости об объекте недвижимости

Сведения о характеристиках объекта недвижимости

Земельный участок			
(вид объекта недвижимости)			
Лист № ___ Раздела **1**	Всего листов раздела **1:** ___	Всего разделов: ___	Всего листов выписки: ___
20.02.2023№ 99/2023/519578532			
Кадастровый номер:		**47:01:0000000:501**	

Категория земель:	Земли лесного фонда
Виды разрешенного использования:	-
Сведения о кадастровом инженере:	Забелкин Станислав Валерьевич №47-12-0451
Сведения о лесах, водных объектах и об иных природных объектах, расположенных в пределах земельного участка:	данные отсутствуют
Сведения о том, что земельный участок полностью или частично расположен в границах зоны с особыми условиями использования территории или территории объекта культурного наследия	данные отсутствуют
Сведения о том, что земельный участок расположен в границах особой экономической зоны, территории опережающего социально-экономического развития, зоны территориального развития в Российской Федерации, игорной зоны:	данные отсутствуют
Сведения о том, что земельный участок расположен в границах особо охраняемой природной территории, охотничьих угодий, лесничеств, лесопарков:	данные отсутствуют
Сведения о результатах проведения государственного земельного надзора:	данные отсутствуют
Сведения о расположении земельного участка в границах территории, в отношении которой утвержден проект межевания территории:	данные отсутствуют

Государственный регистратор		ФГИС ЕГРН
полное наименование должности	подпись	инициалы, фамилия

М.П.

Выписка из Единого государственного реестра недвижимости об объекте недвижимости

Сведения о характеристиках объекта недвижимости

Земельный участок			
(вид объекта недвижимости)			
Лист № ___ Раздела **1**	Всего листов раздела **1**: ___	Всего разделов: ___	Всего листов выписки: ___
20.02.2023№ 99/2023/519578532			
Кадастровый номер:		**47:01:0000000:501**	

Условный номер земельного участка:	данные отсутствуют
Сведения о принятии акта и (или) заключении договора, предусматривающих предоставление в соответствии с земельным законодательством исполнительным органом государственной власти или органом местного самоуправления находящегося в государственной или муниципальной собственности земельного участка для строительства наемного дома социального использования или наемного дома коммерческого использования:	данные отсутствуют
Сведения о том, что земельный участок или земельные участки образованы на основании решения об изъятии земельного участка и (или) расположенного на нем объекта недвижимости для государственных или муниципальных нужд:	данные отсутствуют
Сведения о том, что земельный участок образован из земель или земельного участка, государственная собственность на которые не разграничена:	данные отсутствуют
Сведения о наличии земельного спора о местоположении границ земельных участков:	данные отсутствуют
Статус записи об объекте недвижимости:	Сведения об объекте недвижимости имеют статус "актуальные, ранее учтенные"
Особые отметки:	Граница земельного участка не установлена в соответствии с требованиями земельного законодательства. Посредством данного земельного участка обеспечен доступ к земельному участку (земельным участкам) с кадастровым номером (кадастровыми номерами) 47:01:0000000:48948, 47:01:0000000:51130, 47:01:0000000:51131, 47:01:0000000:51132, 47:01:0000000:51133, 47:01:0000000:51134, 47:01:0000000:51135, 47:01:0000000:51136, 47:01:0000000:52791, 47:01:0000000:52803, 47:01:0000000:52805, 47:01:0000000:52806, 47:01:0000000:52807, 47:01:0000000:52810, 47:01:0000000:52811, 47:01:0000000:52813, 47:01:0000000:52815, 47:01:0000000:52818, 47:01:0000000:52820, 47:01:0000000:52821, 47:01:0301001:489, 47:01:1103006:61, 47:01:1109001:2418, 47:01:1122001:1624, 47:01:1122001:1983, 47:01:1122001:1994, 47:01:1122001:1995, 47:01:1122001:1996, 47:01:1122001:1997, 47:01:1122001:1998, 47:01:1122001:1999, 47:01:1122001:2000, 47:01:1122001:2003, 47:01:1122001:2004, 47:01:1122001:2005, 47:01:1122001:2006, 47:01:1122001:2007, 47:01:1122001:2014, 47:01:1122001:2015, 47:01:1122001:2019, 47:01:1122001:2021, 47:01:1122001:2022, 47:01:1122001:2027, 47:01:1122001:2028,

	47:01:1122001:2029, 47:01:1122001:2044, 47:01:1122001:2045, 47:01:1122001:2046, 47:01:1122001:2047, 47:01:1122001:2048, 47:01:1122001:2050, 47:01:1122001:2051, 47:01:1122001:2053, 47:01:1122001:2054, 47:01:1122001:2055, 47:01:1314001:1555, 47:01:1314001:1574, 47:01:1318001:723, 47:01:1318001:724, 47:01:1324001:390, 47:01:1324001:565, 47:01:1536001:2891, 47:01:1536001:6634, 47:01:1536001:6667, 47:01:1629001:7335, 47:01:1629001:7372, 47:01:1629001:7405, 47:01:1706001:6079, 47:01:1706001:6707, 47:01:1717001:2456, 47:01:1717001:2911, 47:30:0101008:7, 47:30:0101008:8. Сведения необходимые для заполнения раздела 3.1 отсутствуют.Сведения необходимые для заполнения раздела 3.2 отсутствуют.
Получатель выписки:	Чапова Любовь Александровна

Государственный регистратор		ФГИС ЕГРН
полное наименование должности	подпись	инициалы, фамилия

М.П.

Выписка из Единого государственного реестра недвижимости об объекте недвижимости

Сведения о зарегистрированных правах

Земельный участок			
(вид объекта недвижимости)			
Лист № ___ Раздела **2**	Всего листов раздела **2:** ___	Всего разделов: ___	Всего листов выписки: ___
20.02.2023№ 99/2023/519578532			
Кадастровый номер:		**47:01:0000000:501**	

1.	Правообладатель (правообладатели):		1.1.	Российская Федерация
2.	Вид, номер и дата государственной регистрации права:		2.1.	Собственность, № 47-78-01/001/2005-036 от 18.02.2005
3.	Ограничение прав и обременение объекта недвижимости:			
	3.1.1.	вид:		Аренда (в том числе, субаренда)
		дата государственной регистрации:		23.01.2012
		номер государственной регистрации:		47-47-01/011/2011-156
		срок, на который установлено ограничение прав и обременение объекта недвижимости:		с 23.01.2012 по 10.11.2016
		лицо, в пользу которого установлено ограничение прав и обременение объекта недвижимости:		Общество с ограниченной ответственностью "Салитар", ИНН: 4703070810
		основание государственной регистрации:		'Договор аренды лесного участка' №111/К-2011-10 от 14.10.2011
	3.1.2.	вид:		Аренда (в том числе, субаренда)
		дата государственной регистрации:		10.06.2013
		номер государственной регистрации:		47-47-01/006/2013-008
		срок, на который установлено ограничение прав и обременение объекта недвижимости:		с 10.06.2013 по 09.06.2062
		лицо, в пользу которого установлено ограничение прав и обременение объекта недвижимости:		Общество с ограниченной ответственностью "Линк Девелопмент", ИНН: 7811418017
		основание государственной регистрации:		'Договор аренды лесного участка' №484/ДС-2013-01 от 25.01.2013

Государственный регистратор		ФГИС ЕГРН
полное наименование должности	подпись	инициалы, фамилия

М.П.

Земельный участок			
(вид объекта недвижимости)			
Лист № ___ Раздела **2**	Всего листов раздела **2:** ___	Всего разделов: ___	Всего листов выписки: ___
20.02.2023№ 99/2023/519578532			
Кадастровый номер:		**47:01:0000000:501**	

3.1.3.	вид:	Аренда (в том числе, субаренда)
	дата государственной регистрации:	24.07.2013

	номер государственной регистрации:	47-47-01/007/2013-060
	срок, на который установлено ограничение прав и обременение объекта недвижимости:	с 24.07.2013 по 23.07.2062
	лицо, в пользу которого установлено ограничение прав и обременение объекта недвижимости:	Общество с ограниченной ответственностью "Линк Девелопмент", ИНН: 7811418017
	основание государственной регистрации:	'Договор аренды лесного участка' №454/ДС-2012-12 от 25.12.2012
3.1.4.	вид:	Аренда (в том числе, субаренда)
	дата государственной регистрации:	24.06.2013
	номер государственной регистрации:	47-47-01/006/2013-207
	срок, на который установлено ограничение прав и обременение объекта недвижимости:	с 24.06.2013 по 23.06.2062
	лицо, в пользу которого установлено ограничение прав и обременение объекта недвижимости:	Общество с ограниченной ответственностью "Линк Девелопмент", ИНН: 7811418017
	основание государственной регистрации:	'Договор аренды лесного участка' №481/ДС-2013-01 от 25.01.2013
3.1.5.	вид:	Аренда (в том числе, субаренда)
	дата государственной регистрации:	30.03.2009
	номер государственной регистрации:	47-78-01/026/2008-015
	срок, на который установлено ограничение прав и обременение объекта недвижимости:	на 49 лет.
	лицо, в пользу которого установлено ограничение прав и обременение объекта недвижимости:	Тихомиров Сергей Алимович
	основание государственной регистрации:	'Договор аренды лесного участка' №87/Р-2008-11 от 12.11.2008

Государственный регистратор		ФГИС ЕГРН
полное наименование должности	подпись	инициалы, фамилия

М.П.

Земельный участок			
(вид объекта недвижимости)			
Лист № ___ Раздела **2**	Всего листов раздела **2:** ___	Всего разделов: ___	Всего листов выписки: ___
20.02.2023№ 99/2023/519578532			
Кадастровый номер:		**47:01:0000000:501**	

3.1.6.	вид:	Аренда (в том числе, субаренда)
	дата государственной регистрации:	01.09.2009
	номер государственной регистрации:	47-78-01/016/2009-038
	срок, на который установлено ограничение прав и обременение объекта недвижимости:	с 01.09.2009 до 20.02.2019
	лицо, в пользу которого установлено ограничение прав и обременение объекта недвижимости:	Общество с ограниченной ответственностью "Дискавери Трейдинг", ИНН: 4704064664
	основание государственной регистрации:	'Договор аренды лесного участка' №45/К-2009-07 от 24.07.2009

3.1.7.	вид:	Аренда (в том числе, субаренда)
	дата государственной регистрации: 431	08.04.2009
	номер государственной регистрации:	47-78-01/003/2009-278
	срок, на который установлено ограничение прав и обременение объекта недвижимости:	с 08.04.2009 на 49 лет.
	лицо, в пользу которого установлено ограничение прав и обременение объекта недвижимости:	Общество с ограниченной ответственностью "ЛАДОГА", ИНН: 7816241116
	основание государственной регистрации:	'Договор аренды лесного участка' №151/Р-2008-12 от 24.12.2008
3.1.8.	вид:	Аренда (в том числе, субаренда)
	дата государственной регистрации:	23.04.2009
	номер государственной регистрации:	47-78-01/024/2008-062
	срок, на который установлено ограничение прав и обременение объекта недвижимости:	с 23.04.2009 до 17.01.2056
	лицо, в пользу которого установлено ограничение прав и обременение объекта недвижимости:	Общество с ограниченной ответственностью "Медас", ИНН: 7813347675
	основание государственной регистрации:	'Договор аренды лесного участка' №2-2008-09-37-Р от 30.09.2008

Государственный регистратор		ФГИС ЕГРН
полное наименование должности	подпись	инициалы, фамилия

М.П.

Земельный участок			
(вид объекта недвижимости)			
Лист № ___ Раздела **2**	Всего листов раздела **2:** ___	Всего разделов: ___	Всего листов выписки: ___
20.02.2023№ 99/2023/519578532			
Кадастровый номер:		**47:01:0000000:501**	

3.1.9.	вид:	Аренда (в том числе, субаренда)
	дата государственной регистрации:	14.09.2012
	номер государственной регистрации:	47-47-01/003/2012-400
	срок, на который установлено ограничение прав и обременение объекта недвижимости:	с 14.09.2012 по 13.09.2014
	лицо, в пользу которого установлено ограничение прав и обременение объекта недвижимости:	Публичное акционерное общество "Газпром", ИНН: 7736050003
	основание государственной регистрации:	'Договор аренды лесного участка' №369/ДС-2012-05 от 04.05.2012
3.1.10.	вид:	Аренда (в том числе, субаренда)
	дата государственной регистрации:	01.04.2010
	номер государственной регистрации:	47-78-01/002/2010-466
	срок, на который установлено ограничение прав и обременение объекта недвижимости:	с 01.04.2010 на 49 лет

	лицо, в пользу которого установлено ограничение прав и обременение объекта недвижимости:	Общество с ограниченной ответственностью " АЛЕМС", ИНН: 7813366886
	основание государственной регистрации:	'Договор аренды лесного участка' №34/Р-2010-02 от 12.02.2010
3.1.11.	вид:	Аренда (в том числе, субаренда)
	дата государственной регистрации:	04.05.2009
	номер государственной регистрации:	47-78-01/024/2008-229
	срок, на который установлено ограничение прав и обременение объекта недвижимости:	с 04.05.2009 по 30.12.2055
	лицо, в пользу которого установлено ограничение прав и обременение объекта недвижимости:	Общество с ограниченной ответственностью " Рыбацкий хутор", ИНН: 7842319792
	основание государственной регистрации:	'Договор аренды лесного участка' №2-2008-05-7-Р от 21.05.2008

Государственный регистратор		ФГИС ЕГРН
полное наименование должности	подпись	инициалы, фамилия

М.П.

Земельный участок			
(вид объекта недвижимости)			
Лист № ___ Раздела **2**	Всего листов раздела **2:** ___	Всего разделов: ___	Всего листов выписки: ___
20.02.2023№ 99/2023/519578532			
Кадастровый номер:		**47:01:0000000:501**	

3.1.12.	вид:	Аренда (в том числе, субаренда)
	дата государственной регистрации:	13.05.2022
	номер государственной регистрации:	47:01:0000000:501-47/167/2022-655
	срок, на который установлено ограничение прав и обременение объекта недвижимости:	с 13.05.2022 по 31.05.2062
	лицо, в пользу которого установлено ограничение прав и обременение объекта недвижимости:	Общество с ограниченной ответственностью "СТР", ИНН: 4704091668
	основание государственной регистрации:	'Договор аренды лесного участка' №382/К-2021-12 от 27.12.2021
3.1.13.	вид:	Аренда (в том числе, субаренда)
	дата государственной регистрации:	01.07.2019
	номер государственной регистрации:	47:01:0000000:501-47/001/2019-244
	срок, на который установлено ограничение прав и обременение объекта недвижимости:	с 01.07.2019 на 49 лет
	лицо, в пользу которого установлено ограничение прав и обременение объекта недвижимости:	Общество с ограниченной ответственностью "СТР", ИНН: 4704091668
	основание государственной регистрации:	'Договор аренды лесного участка для строительства, реконструкции эксплуатации линейного объекта' №1252/ДС-2019-06 от 07.06.2019, .
3.1.14.	вид:	Аренда (в том числе, субаренда)
	дата государственной регистрации:	10.02.2012

	номер государственной регистрации:	47-47-01/001/2012-024
	срок, на который установлено ограничение прав и обременение объекта недвижимости:	с 10.02.2012 на 49 лет
	лицо, в пользу которого установлено ограничение прав и обременение объекта недвижимости:	Общество с ограниченной ответственностью СХП "Северо-Западный рыбный поток", ИНН: 4704084477
	основание государственной регистрации:	'Договор аренды лесного участка' №45/С-2011-12 от 28.12.2011

Государственный регистратор		ФГИС ЕГРН
полное наименование должности	подпись	инициалы, фамилия

М.П.

Земельный участок			
(вид объекта недвижимости)			
Лист № ___ Раздела **2**	Всего листов раздела **2**: ___	Всего разделов: ___	Всего листов выписки: ___
20.02.2023№ 99/2023/519578532			
Кадастровый номер:		**47:01:0000000:501**	

3.1.15.	вид:	Аренда (в том числе, субаренда)
	дата государственной регистрации:	16.04.2020
	номер государственной регистрации:	47:01:0000000:501-47/001/2020-388
	срок, на который установлено ограничение прав и обременение объекта недвижимости:	с 16.04.2020 по 15.04.2069
	лицо, в пользу которого установлено ограничение прав и обременение объекта недвижимости:	Общество с ограниченной ответственностью "Транснефть-Порт Приморск", ИНН: 4704045809
	основание государственной регистрации:	'Договор аренды лесного участка для строительства, реконструкции, эксплуатации линейных объектов' №1523/ДС-2020-01 от 31.01.2020
3.1.16.	вид:	Аренда (в том числе, субаренда)
	дата государственной регистрации:	22.11.2010
	номер государственной регистрации:	47-47-01/014/2010-207
	срок, на который установлено ограничение прав и обременение объекта недвижимости:	с 18.08.2010 на 49 лет
	лицо, в пользу которого установлено ограничение прав и обременение объекта недвижимости:	Садоводческое некоммерческое партнерство "Петербургский энергетик", ИНН: 4704074687
	основание государственной регистрации:	'Договор аренды лесного участка' №191/ДС-2010-008 от 18.08.2010
3.1.17.	вид:	Аренда (в том числе, субаренда)
	дата государственной регистрации:	19.12.2011
	номер государственной регистрации:	47-47-01/011/2011-236
	срок, на который установлено ограничение прав и обременение объекта недвижимости:	с 19.12.2011 на 49 лет
	лицо, в пользу которого установлено ограничение прав и обременение объекта недвижимости:	Общество с ограниченной ответственностью "Транснефть - Балтика", ИНН: 4704041900

	основание государственной регистрации:	'Договор аренды' №304/ДС-2011-09 от 01.09.2011

Государственный регистратор		ФГИС ЕГРН
полное наименование должности	подпись	инициалы, фамилия

М.П.

Земельный участок			
(вид объекта недвижимости)			
Лист № ___ Раздела **2**	Всего листов раздела **2:** ___	Всего разделов: ___	Всего листов выписки: ___
20.02.2023№ 99/2023/519578532			
Кадастровый номер:		**47:01:0000000:501**	

3.1.18.	вид:	Аренда (в том числе, субаренда)
	дата государственной регистрации:	04.06.2019
	номер государственной регистрации:	47:01:0000000:501-47/001/2019-242
	срок, на который установлено ограничение прав и обременение объекта недвижимости:	с 04.06.2019 на 49 лет
	лицо, в пользу которого установлено ограничение прав и обременение объекта недвижимости:	Общество с ограниченной ответственностью "СТР", ИНН: 4704091668
	основание государственной регистрации:	'Договор аренды лесного участка для строительства, реконструкции эксплуатации линейного объекта' №1227/ДС-2019-05 от 13.05.2019
3.1.19.	вид:	Аренда (в том числе, субаренда)
	дата государственной регистрации:	21.07.2011
	номер государственной регистрации:	47-47-01/005/2011-434
	срок, на который установлено ограничение прав и обременение объекта недвижимости:	с 21.07.2011 по 21.07.2060
	лицо, в пользу которого установлено ограничение прав и обременение объекта недвижимости:	Публичное акционерное общество "Мегафон", ИНН: 7812014560
	основание государственной регистрации:	'Договор аренды лесного участка' №231/ДС-2010-11 от 22.11.2010
3.1.20.	вид:	Аренда (в том числе, субаренда)
	дата государственной регистрации:	13.03.2009
	номер государственной регистрации:	47-78-01/003/2009-315
	срок, на который установлено ограничение прав и обременение объекта недвижимости:	с 13.03.2009 на 49 лет
	лицо, в пользу которого установлено ограничение прав и обременение объекта недвижимости:	Общество с ограниченной ответственностью "Лес-Дом-Инвест", ИНН: 7801465963
	основание государственной регистрации:	'Договор аренды лесного участка' №117/Р-2008-11 от 24.11.2008

Государственный регистратор		ФГИС ЕГРН
полное наименование должности	подпись	инициалы, фамилия

М.П.

Земельный участок			
(вид объекта недвижимости)			
Лист № ___ Раздела **2**	Всего листов раздела **2:** ___	Всего разделов: ___	Всего листов выписки: ___
20.02.2023№ 99/2023/519578532			
Кадастровый номер:		**47:01:0000000:501**	

3.1.21.	вид:	Аренда (в том числе, субаренда)
	дата государственной регистрации:	02.07.2020
	номер государственной регистрации:	47:01:0000000:501-47/000/2020-413
	срок, на который установлено ограничение прав и обременение объекта недвижимости:	с 02.07.2020 до 15.09.2034
	лицо, в пользу которого установлено ограничение прав и обременение объекта недвижимости:	Общество с ограниченной ответственностью "ПСТ", ИНН: 7813448257
	основание государственной регистрации:	'Договор аренды лесного работ по геологическому изучению недр, для разработки месторождений полезных ископаемых' №343/К-2020-06 от 03.06.2020
3.1.22.	вид:	Аренда (в том числе, субаренда)
	дата государственной регистрации:	08.05.2009
	номер государственной регистрации:	47-78-01/005/2009-458
	срок, на который установлено ограничение прав и обременение объекта недвижимости:	с 08.05.2009 по 16.02.2056
	лицо, в пользу которого установлено ограничение прав и обременение объекта недвижимости:	Общество с ограниченной ответственностью "Современные лесные технологии", ИНН: 4704058117
	основание государственной регистрации:	'Договор аренды лесного участка' №2-2008-08-4-Р от 25.08.2008
3.1.23.	вид:	Аренда (в том числе, субаренда)
	дата государственной регистрации:	21.05.2003
	номер государственной регистрации:	47-01/00-2/2003-232
	срок, на который установлено ограничение прав и обременение объекта недвижимости:	с 21.05.2003 на 1, 0 год
	лицо, в пользу которого установлено ограничение прав и обременение объекта недвижимости:	Общество с ограниченной ответственностью "БалттрансСервис", ИНН: 4716017740
	основание государственной регистрации:	

Государственный регистратор		ФГИС ЕГРН
полное наименование должности	подпись	инициалы, фамилия

М.П.

Земельный участок			
(вид объекта недвижимости)			
Лист № ___ Раздела **2**	Всего листов раздела **2:** ___	Всего разделов: ___	Всего листов выписки: ___
20.02.2023№ 99/2023/519578532			
Кадастровый номер:		**47:01:0000000:501**	

3.1.24.	вид:	Аренда (в том числе, субаренда)
	дата государственной регистрации: 436	26.03.2009
	номер государственной регистрации:	47-78-01/001/2009-119
	срок, на который установлено ограничение прав и обременение объекта недвижимости:	с 26.03.2009 по 31.10.2043
	лицо, в пользу которого установлено ограничение прав и обременение объекта недвижимости:	Акционерное общество "Тарпан-В", ИНН: 4704015120
	основание государственной регистрации:	'Договор аренды лесного участка' №2-2008-12-109-З от 15.12.2008
3.1.25.	вид:	Аренда (в том числе, субаренда)
	дата государственной регистрации:	30.03.2009
	номер государственной регистрации:	47-78-01/023/2008-283
	срок, на который установлено ограничение прав и обременение объекта недвижимости:	с 30.03.2009 на 49 лет.
	лицо, в пользу которого установлено ограничение прав и обременение объекта недвижимости:	Общество с ограниченной ответственностью "Черные камни", ИНН: 4704071284
	основание государственной регистрации:	'Договор № 22/Р-2008-08 аренды лесного участка' от 01.08.2008
3.1.26.	вид:	Аренда (в том числе, субаренда)
	дата государственной регистрации:	22.05.2009
	номер государственной регистрации:	47-78-01/002/2009-302
	срок, на который установлено ограничение прав и обременение объекта недвижимости:	на 49 лет.
	лицо, в пользу которого установлено ограничение прав и обременение объекта недвижимости:	Благотворительный Фонд "Медведь", ИНН: 7801177299
	основание государственной регистрации:	'Договор аренды лесного участка' №149/Р-2008-12 от 24.12.2008

Государственный регистратор		ФГИС ЕГРН
полное наименование должности	подпись	инициалы, фамилия

М.П.

Земельный участок			
(вид объекта недвижимости)			
Лист № ___ Раздела **2**	Всего листов раздела **2:** ___	Всего разделов: ___	Всего листов выписки: ___
20.02.2023№ 99/2023/519578532			
Кадастровый номер:		**47:01:0000000:501**	

3.1.27.	вид:	Аренда (в том числе, субаренда)
	дата государственной регистрации:	02.04.2010
	номер государственной регистрации:	47-78-01/003/2010-458
	срок, на который установлено ограничение прав и обременение объекта недвижимости:	на 49 лет

	лицо, в пользу которого установлено ограничение прав и обременение объекта недвижимости:	Общество с ограниченной ответственностью "Туристическая база "Лесной край", ИНН: 7805422720
	основание государственной регистрации:	'Договор аренды лесного участка' №29/Р-2010-02 от 12.02.2010
3.1.28.	вид:	Аренда (в том числе, субаренда)
	дата государственной регистрации:	14.01.2010
	номер государственной регистрации:	47-78-01/022/2009-185
	срок, на который установлено ограничение прав и обременение объекта недвижимости:	с 14.01.2010 на 49 лет
	лицо, в пользу которого установлено ограничение прав и обременение объекта недвижимости:	Общество с ограниченной ответственностью "Скандинавия", ИНН: 4704072249
	основание государственной регистрации:	'Договор аренды лесного участка' №26/Р-2009-11 от 02.11.2009
3.1.29.	вид:	Аренда (в том числе, субаренда)
	дата государственной регистрации:	24.02.2009
	номер государственной регистрации:	47-78-01/016/2008-076
	срок, на который установлено ограничение прав и обременение объекта недвижимости:	с 24.02.2009 на 49 лет
	лицо, в пользу которого установлено ограничение прав и обременение объекта недвижимости:	Общество с ограниченной ответственностью "Транснефть - Балтика", ИНН: 4704041900
	основание государственной регистрации:	'Договор аренды лесного участка' №62-2008-05 от 28.05.2008

Государственный регистратор		ФГИС ЕГРН
полное наименование должности	подпись	инициалы, фамилия

М.П.

Земельный участок			
(вид объекта недвижимости)			
Лист № ___ Раздела **2**	Всего листов раздела **2**: ___	Всего разделов: ___	Всего листов выписки: ___
20.02.2023№ 99/2023/519578532			
Кадастровый номер:		**47:01:0000000:501**	

3.1.30.	вид:	Аренда (в том числе, субаренда)
	дата государственной регистрации:	23.09.2013
	номер государственной регистрации:	47-47-01/009/2013-056
	срок, на который установлено ограничение прав и обременение объекта недвижимости:	с 23.09.2013 по 22.09.2062
	лицо, в пользу которого установлено ограничение прав и обременение объекта недвижимости:	Коттеджно-эксплуатационный потребительский кооператив "Усадьба", ИНН: 4704085897
	основание государственной регистрации:	'Договор аренды лесного участка' №581/ДС-2013-07 от 29.07.2013
3.1.31.	вид:	Аренда (в том числе, субаренда)
	дата государственной регистрации:	14.07.2016
	номер государственной регистрации:	47-47/001-47/015/002/2016-605/2

	срок, на который установлено ограничение прав и обременение объекта недвижимости:	с 14.07.2016 на 49 лет.
	лицо, в пользу которого установлено ограничение прав и обременение объекта недвижимости:	Публичное акционерное общество "Мегафон", ИНН: 7812014560
	основание государственной регистрации:	'Договор аренды лесного участка' №874/ДС-2016-02 от 29.02.2016
3.1.32.	вид:	Аренда (в том числе, субаренда)
	дата государственной регистрации:	27.05.2013
	номер государственной регистрации:	47-47-01/005/2013-289
	срок, на который установлено ограничение прав и обременение объекта недвижимости:	с 17.05.2013 по 16.05.2062
	лицо, в пользу которого установлено ограничение прав и обременение объекта недвижимости:	Общество с ограниченной ответственностью "Линк Девелопмент", ИНН: 7811418017
	основание государственной регистрации:	'Договор аренды лесного участка' №486/ДС-2013-01 от 25.01.2013

Государственный регистратор		ФГИС ЕГРН
полное наименование должности	подпись	инициалы, фамилия

М.П.

Земельный участок			
(вид объекта недвижимости)			
Лист № ___ Раздела **2**	Всего листов раздела **2:** ___	Всего разделов: ___	Всего листов выписки: ___
20.02.2023№ 99/2023/519578532			
Кадастровый номер:		**47:01:0000000:501**	

3.1.33.	вид:	Аренда (в том числе, субаренда)
	дата государственной регистрации:	28.08.2018
	номер государственной регистрации:	47:01:0000000:501-47/001/2018-167
	срок, на который установлено ограничение прав и обременение объекта недвижимости:	с 27.08.2018 по 01.12.2022
	лицо, в пользу которого установлено ограничение прав и обременение объекта недвижимости:	Общество с ограниченной ответственностью "Техно-Экология", ИНН: 4704061374
	основание государственной регистрации:	'Договор аренды лесного участка для выполнения работ по геологическому изучению недр, для разработки полезных ископаемых' №297/К-2018-08 от 14.08.2018
3.1.34.	вид:	Аренда (в том числе, субаренда)
	дата государственной регистрации:	07.08.2009
	номер государственной регистрации:	47-78-01/014/2009-367
	срок, на который установлено ограничение прав и обременение объекта недвижимости:	с 07.08.2009 на 49 лет.
	лицо, в пользу которого установлено ограничение прав и обременение объекта недвижимости:	Публичное акционерное общество "Мобильные ТелеСистемы", ИНН: 7740000076
	основание государственной регистрации:	'Договор аренды лесного участка' №93-2008-11 от 12.11.2008

3.1.35.	вид:	Аренда (в том числе, субаренда)
	дата государственной регистрации:	16.07.2015 439
	номер государственной регистрации:	47-47/001-47/001/008/2015-186/8
	срок, на который установлено ограничение прав и обременение объекта недвижимости:	с 16.07.2015 по 15.07.2064
	лицо, в пользу которого установлено ограничение прав и обременение объекта недвижимости:	Публичное акционерное общество "Газпром", ИНН: 7736050003
	основание государственной регистрации:	'Договор аренды лесного участка' №807/ДС-2014-12 от 24.12.2014

Государственный регистратор		ФГИС ЕГРН
полное наименование должности	подпись	инициалы, фамилия

М.П.

Земельный участок			
(вид объекта недвижимости)			
Лист № ___ Раздела **2**	Всего листов раздела **2:** ___	Всего разделов: ___	Всего листов выписки: ___
20.02.2023№ 99/2023/519578532			
Кадастровый номер:		**47:01:0000000:501**	

3.1.36.	вид:	Аренда (в том числе, субаренда)
	дата государственной регистрации:	16.07.2015
	номер государственной регистрации:	47-47/001-47/001/008/2015-186/6
	срок, на который установлено ограничение прав и обременение объекта недвижимости:	с 16.07.2015 по 15.07.2064
	лицо, в пользу которого установлено ограничение прав и обременение объекта недвижимости:	Публичное акционерное общество "Газпром", ИНН: 7736050003
	основание государственной регистрации:	'Договор аренды лесного участка' №807/ДС-2014-12 от 24.12.2014
3.1.37.	вид:	Аренда (в том числе, субаренда)
	дата государственной регистрации:	15.05.2009
	номер государственной регистрации:	47-78-01/026/2008-287
	срок, на который установлено ограничение прав и обременение объекта недвижимости:	с 15.05.2009 до 01.12.2018
	лицо, в пользу которого установлено ограничение прав и обременение объекта недвижимости:	Общество с ограниченной ответственностью "Салитар", ИНН: 4704068394
	основание государственной регистрации:	'Договор аренды лесного участка' №18/К-2008-12 от 12.12.2008
3.1.38.	вид:	Аренда (в том числе, субаренда)
	дата государственной регистрации:	08.10.2010
	номер государственной регистрации:	47-47-01/011/2010-264
	срок, на который установлено ограничение прав и обременение объекта недвижимости:	с 08.10.2010 на 49 лет

	лицо, в пользу которого установлено ограничение прав и обременение объекта недвижимости:	Общество с ограниченной ответственностью "ХИТ", ИНН: 7841346480
	основание государственной регистрации:	'Договор аренды лесного участка' №98/Р-2010-08 от 09.08.2010

Государственный регистратор		ФГИС ЕГРН
полное наименование должности	подпись	инициалы, фамилия

М.П.

Земельный участок			
(вид объекта недвижимости)			
Лист № ___ Раздела **2**	Всего листов раздела **2:** ___	Всего разделов: ___	Всего листов выписки: ___
20.02.2023№ 99/2023/519578532			
Кадастровый номер:		**47:01:0000000:501**	

3.1.39.	вид:	Аренда (в том числе, субаренда)
	дата государственной регистрации:	11.10.2017
	номер государственной регистрации:	47:01:0000000:501-47/001/2017-53
	срок, на который установлено ограничение прав и обременение объекта недвижимости:	с 11.10.2017 на 49 лет
	лицо, в пользу которого установлено ограничение прав и обременение объекта недвижимости:	Общество с ограниченной ответственностью "СТР", ИНН: 4704091668
	основание государственной регистрации:	'Договор аренды лесного участка' №1045/ДС-2017-09 от 07.09.2017
3.1.40.	вид:	Аренда (в том числе, субаренда)
	дата государственной регистрации:	14.07.2016
	номер государственной регистрации:	47-47/001-47/015/002/2016-603/2
	срок, на который установлено ограничение прав и обременение объекта недвижимости:	с 14.07.2016 на 49 лет
	лицо, в пользу которого установлено ограничение прав и обременение объекта недвижимости:	Публичное акционерное общество "Мегафон", ИНН: 7812014560
	основание государственной регистрации:	'Договор аренды лесного участка' №875/ДС-2016-02 от 29.02.2016
3.1.41.	вид:	Безвозмездное (срочное) пользование земельным/лесным участком
	дата государственной регистрации:	26.05.1999
	номер государственной регистрации:	47-01/00-1/1998-6794-24
	срок, на который установлено ограничение прав и обременение объекта недвижимости:	с 26.05.1999 на 5, 0 лет
	лицо, в пользу которого установлено ограничение прав и обременение объекта недвижимости:	Закрытое акционерное общество "Авангард", ИНН: 4704005901
	основание государственной регистрации:	

Государственный регистратор	441	ФГИС ЕГРН
полное наименование должности	подпись	инициалы, фамилия

М.П.

Земельный участок			
(вид объекта недвижимости)			
Лист № ___ Раздела **2**	Всего листов раздела **2:** ___	Всего разделов: ___	Всего листов выписки: ___
20.02.2023№ 99/2023/519578532			
Кадастровый номер:		**47:01:0000000:501**	

3.1.42.	вид:	Аренда (в том числе, субаренда)
	дата государственной регистрации:	15.07.2016
	номер государственной регистрации:	47-47/001-47/015/002/2016-550/2
	срок, на который установлено ограничение прав и обременение объекта недвижимости:	с 15.07.2016 на 49 лет
	лицо, в пользу которого установлено ограничение прав и обременение объекта недвижимости:	Публичное акционерное общество "Мегафон", ИНН: 7812014560
	основание государственной регистрации:	'Договор аренды лесного участка' №858/ДС-2015-12 от 26.12.2015
3.1.43.	вид:	Аренда (в том числе, субаренда)
	дата государственной регистрации:	28.07.2014
	номер государственной регистрации:	47-47-01/007/2014-138
	срок, на который установлено ограничение прав и обременение объекта недвижимости:	с 24.09.2010 по 23.09.2059
	лицо, в пользу которого установлено ограничение прав и обременение объекта недвижимости:	Морозов Евгений Петрович
	основание государственной регистрации:	'Договор аренды лесного участка' №97/Р-2010-08 от 09.08.2010; 'Соглашение о передаче прав и обязанностей по договору аренды лесного участка' №5 от 01.07.2014
3.1.44.	вид:	Аренда (в том числе, субаренда)
	дата государственной регистрации:	18.08.2014
	номер государственной регистрации:	47-47-01/007/2014-302
	срок, на который установлено ограничение прав и обременение объекта недвижимости:	с 24.09.2010 по 23.09.2059
	лицо, в пользу которого установлено ограничение прав и обременение объекта недвижимости:	Кузнецова Лариса Николаевна
	основание государственной регистрации:	'Договор аренды лесного участка' №97/Р-2010-08 от 09.08.2010; 'Соглашление о передаче прав и обязанностей по договору аренды лесного участка' от 01.07.2014

Государственный регистратор		ФГИС ЕГРН

полное наименование должности	подпись	инициалы, фамилия

Земельный участок			
(вид объекта недвижимости)			
Лист № ___ Раздела **2**	Всего листов раздела **2:** ___	Всего разделов: ___	Всего листов выписки: ___
20.02.2023№ 99/2023/519578532			
Кадастровый номер:		**47:01:0000000:501**	

3.1.45.	вид:	Безвозмездное (срочное) пользование земельным/лесным участком
	дата государственной регистрации:	06.07.1999
	номер государственной регистрации:	47-01/00-1/1998-6794-21
	срок, на который установлено ограничение прав и обременение объекта недвижимости:	с 23.08.2002 до 31.12.2006
	лицо, в пользу которого установлено ограничение прав и обременение объекта недвижимости:	Общество с ограниченной ответственностью "Сельскохозяйственное предприятие "Смена", ИНН: 4704006302
	основание государственной регистрации:	
3.1.46.	вид:	Безвозмездное (срочное) пользование земельным/лесным участком
	дата государственной регистрации:	15.07.1999
	номер государственной регистрации:	47-01/00-1/1998-6784-20
	срок, на который установлено ограничение прав и обременение объекта недвижимости:	с 15.07.1999 на 5, 0 лет
	лицо, в пользу которого установлено ограничение прав и обременение объекта недвижимости:	Общество с ограниченной ответственностью "Спутник", ИНН: 4703027719
	основание государственной регистрации:	
3.1.47.	вид:	Аренда (в том числе, субаренда)
	дата государственной регистрации:	14.03.2016
	номер государственной регистрации:	47-47/001-47/015/002/2016-341/2
	срок, на который установлено ограничение прав и обременение объекта недвижимости:	с 14.03.2016 по 13.03.2065
	лицо, в пользу которого установлено ограничение прав и обременение объекта недвижимости:	Садоводческое некомерческое товарищество "Озерное", ИНН: 4704080560
	основание государственной регистрации:	'Договор аренды (субаренды)' №839/ДС-2015-11 от 30.11.2015

Государственный регистратор		ФГИС ЕГРН
полное наименование должности	подпись	инициалы, фамилия

М.П.

Земельный участок			
(вид объекта недвижимости)			
Лист № ___ Раздела **2**	Всего листов раздела **2:** ___	Всего разделов: ___	Всего листов выписки: ___

20.02.2023№ 99/2023/519578532		
Кадастровый номер:		**47:01:0000000:501**
3.1.48.	вид:	Аренда (в том числе, субаренда)
	дата государственной регистрации:	27.06.2022
	номер государственной регистрации:	47:01:0000000:501-47/167/2022-663
	срок, на который установлено ограничение прав и обременение объекта недвижимости:	до 12 августа 2041 года
	лицо, в пользу которого установлено ограничение прав и обременение объекта недвижимости:	Общество с ограниченной ответственностью "ПБ-Консалт", ИНН: 7813496229
	основание государственной регистрации:	'Договор аренды лесного участка для строительства, реконструкции, эксплуатации линейных объектов №1799/ДС-2022-04' №1799/ДС-2022-04 от 18.04.2022
3.1.49.	вид:	Аренда (в том числе, субаренда)
	дата государственной регистрации:	27.03.2009
	номер государственной регистрации:	47-78-01/001/2009-122
	срок, на который установлено ограничение прав и обременение объекта недвижимости:	с 27.03.2009 до 31.12.2052
	лицо, в пользу которого установлено ограничение прав и обременение объекта недвижимости:	Закрытое акционерное общество"ФИРО-О", ИНН: 4704020628
	основание государственной регистрации:	'Договор аренды лесного участка' №2-2008-12-112-З от 15.12.2008
3.1.50.	вид:	Аренда (в том числе, субаренда)
	дата государственной регистрации:	27.03.2009
	номер государственной регистрации:	47-78-01/001/2009-122
	срок, на который установлено ограничение прав и обременение объекта недвижимости:	с 27.03.2009 до 31.12.2052
	лицо, в пользу которого установлено ограничение прав и обременение объекта недвижимости:	Закрытое акционерное общество"ФИРО-О", ИНН: 4704020628
	основание государственной регистрации:	'Договор аренды лесного участка' №2-2008-12-112-З от 15.12.2008

Государственный регистратор		ФГИС ЕГРН
полное наименование должности	подпись	инициалы, фамилия

М.П.

Земельный участок			
(вид объекта недвижимости)			
Лист № ___ Раздела **2**	Всего листов раздела **2:** ___	Всего разделов: ___	Всего листов выписки: ___
20.02.2023№ 99/2023/519578532			
Кадастровый номер:		**47:01:0000000:501**	

3.1.51.	вид:	Аренда (в том числе, субаренда)
	дата государственной регистрации:	16.12.2022
	номер государственной регистрации:	47:01:0000000:501-47/167/2022-714

	срок, на который установлено ограничение прав и обременение объекта недвижимости:	на 49 лет
	лицо, в пользу которого установлено ограничение прав и обременение объекта недвижимости:	"Семиозерское карьероуправление", ИНН: 4704002570
	основание государственной регистрации:	'Договор аренды лесного участка для строительства и эксплуатации линейных объектов' №1870/ДС-2022-11/1 от 28.11.2022
3.1.52.	вид:	Аренда (в том числе, субаренда)
	дата государственной регистрации:	30.12.2022
	номер государственной регистрации:	47:01:0000000:501-47/167/2022-722
	срок, на который установлено ограничение прав и обременение объекта недвижимости:	на 49 лет
	лицо, в пользу которого установлено ограничение прав и обременение объекта недвижимости:	Общество с ограниченной ответственностью «Порт Высоцкий», ИНН: 4704056127
	основание государственной регистрации:	'Договор аренды лесного участка для строительства, реконструкции, эксплуатации линейных объектов' №1879/ДС-2022-12 от 26.12.2022
3.1.53.	вид:	Аренда (в том числе, субаренда)
	дата государственной регистрации:	20.08.2019
	номер государственной регистрации:	47:01:0000000:501-47/001/2019-290
	срок, на который установлено ограничение прав и обременение объекта недвижимости:	с 20.08.2019 на 49 лет
	лицо, в пользу которого установлено ограничение прав и обременение объекта недвижимости:	Акционерное общество "Первая Башенная Компания", ИНН: 7707387700
	основание государственной регистрации:	'Договор аренды' №1243/ДС/1-2019-05 от 31.05.2019

Государственный регистратор		ФГИС ЕГРН
полное наименование должности	подпись	инициалы, фамилия

М.П.

Земельный участок			
(вид объекта недвижимости)			
Лист № ___ Раздела **2**	Всего листов раздела **2:** ___	Всего разделов: ___	Всего листов выписки: ___
20.02.2023№ 99/2023/519578532			
Кадастровый номер:		**47:01:0000000:501**	

3.1.54.	вид:	Аренда (в том числе, субаренда)
	дата государственной регистрации:	16.05.2009
	номер государственной регистрации:	47-78-01/023/2008-296
	срок, на который установлено ограничение прав и обременение объекта недвижимости:	с 16.05.2009 на 49 лет
	лицо, в пользу которого установлено ограничение прав и обременение объекта недвижимости:	Общество с ограниченной ответственностью "Ризалит-Консалт", ИНН: 7841320347

	основание государственной регистрации:	'Договор аренды лесного участка' №56/Р-2008-10 от 23.10.2008
3.1.55.	вид: 445	Аренда (в том числе, субаренда)
	дата государственной регистрации:	18.10.2013
	номер государственной регистрации:	47-47-01/009/2013-431
	срок, на который установлено ограничение прав и обременение объекта недвижимости:	с 18.10.2013 по 17.10.2062
	лицо, в пользу которого установлено ограничение прав и обременение объекта недвижимости:	Садоводческое товарищество собственников недвижимости "Солнечное-2 ", ИНН: 4704079371
	основание государственной регистрации:	'Договор аренды лесного участка' №591/ДС-2013-08 от 27.08.2013
3.1.56.	вид:	Аренда (в том числе, субаренда)
	дата государственной регистрации:	12.08.2013
	номер государственной регистрации:	47-47-01/007/2013-489
	срок, на который установлено ограничение прав и обременение объекта недвижимости:	с 12.08.2013 по 11.08.2062
	лицо, в пользу которого установлено ограничение прав и обременение объекта недвижимости:	Общество с ограниченной ответственностью "Линк Девелопмент", ИНН: 7811418017
	основание государственной регистрации:	'Договор аренды лесного участка' №489/ДС-2013-01 от 25.01.2013

Государственный регистратор		ФГИС ЕГРН
полное наименование должности	подпись	инициалы, фамилия

М.П.

Земельный участок			
(вид объекта недвижимости)			
Лист № ___ Раздела **2**	Всего листов раздела **2:** ___	Всего разделов: ___	Всего листов выписки: ___
20.02.2023№ 99/2023/519578532			
Кадастровый номер:		**47:01:0000000:501**	

3.1.57.	вид:	Аренда (в том числе, субаренда)
	дата государственной регистрации:	25.04.2014
	номер государственной регистрации:	47-47-01/003/2014-302
	срок, на который установлено ограничение прав и обременение объекта недвижимости:	с 25.04.2014 по 25.04.2063
	лицо, в пользу которого установлено ограничение прав и обременение объекта недвижимости:	Общество с ограниченной ответственностью "ПБ-Консалт", ИНН: 7813496229
	основание государственной регистрации:	'Договор аренды лесного участка' №12/Р-2014-02 от 14.02.2014
3.1.58.	вид:	Аренда (в том числе, субаренда)
	дата государственной регистрации:	06.10.2010
	номер государственной регистрации:	47-47-01/011/2010-226
	срок, на который установлено ограничение прав и обременение объекта недвижимости:	с 06.10.2010 на 49 лет

	лицо, в пользу которого установлено ограничение прав и обременение объекта недвижимости:	Общество с ограниченной ответственностью "Ладога", ИНН: 7801493142
	основание государственной регистрации:	'Договор аренды' №96/Р-2010-08 от 09.08.2010
3.1.59.	вид:	Аренда (в том числе, субаренда)
	дата государственной регистрации:	19.04.2019
	номер государственной регистрации:	47:01:0000000:501-47/001/2019-226
	срок, на который установлено ограничение прав и обременение объекта недвижимости:	с 19.04.2019 на 49 лет
	лицо, в пользу которого установлено ограничение прав и обременение объекта недвижимости:	Общество с ограниченной ответственностью "Линк Девелопмент", ИНН: 7811418017
	основание государственной регистрации:	'Договор аренды лесного участка для строительства и эксплуатации линейного объекта' №1187/ДС-2019-03 от 11.03.2019

Государственный регистратор		ФГИС ЕГРН
полное наименование должности	подпись	инициалы, фамилия

М.П.

Земельный участок			
(вид объекта недвижимости)			
Лист № ___ Раздела **2**	Всего листов раздела **2:** ___	Всего разделов: ___	Всего листов выписки: ___
20.02.2023№ 99/2023/519578532			
Кадастровый номер:		**47:01:0000000:501**	

3.1.60.	вид:	Аренда (в том числе, субаренда)
	дата государственной регистрации:	04.05.2009
	номер государственной регистрации:	47-78-01/026/2008-041
	срок, на который установлено ограничение прав и обременение объекта недвижимости:	с 04.05.2009 до 01.01.2054
	лицо, в пользу которого установлено ограничение прав и обременение объекта недвижимости:	Общество с ограниченной ответственностью"Парус", ИНН: 4704057120
	основание государственной регистрации:	'Договор аренды лесного участка' №2-2008-12-184-Р от 16.12.2008
3.1.61.	вид:	Аренда (в том числе, субаренда)
	дата государственной регистрации:	11.07.2014
	номер государственной регистрации:	47-47-01/006/2014-493
	срок, на который установлено ограничение прав и обременение объекта недвижимости:	с 11.07.2014 по 10.07.2063
	лицо, в пользу которого установлено ограничение прав и обременение объекта недвижимости:	Новиков Вадим Георгиевич
	основание государственной регистрации:	'Договор аренды лесного участка' №707/ДС-2014-04 от 15.04.2014
3.1.62.	вид:	Аренда (в том числе, субаренда)
	дата государственной регистрации:	02.05.2017

	номер государственной регистрации:	47:01:0000000:501-47/001/2017-21
	срок, на который установлено ограничение прав и обременение объекта недвижимости:	с 02.05.2017 по 01.05.2066
	лицо, в пользу которого установлено ограничение прав и обременение объекта недвижимости:	Общество с ограниченной ответственностью "Транснефть - Балтика", ИНН: 4704041900
	основание государственной регистрации:	'Договор аренды лесного участка' №951/ДС-2016-12 от 23.12.2016

Государственный регистратор		ФГИС ЕГРН
полное наименование должности	подпись	инициалы, фамилия

М.П.

Земельный участок			
(вид объекта недвижимости)			
Лист № ___ Раздела **2**	Всего листов раздела **2:** ___	Всего разделов: ___	Всего листов выписки: ___
20.02.2023№ 99/2023/519578532			
Кадастровый номер:		**47:01:0000000:501**	

3.1.63.	вид:	Аренда (в том числе, субаренда)
	дата государственной регистрации:	19.12.2011
	номер государственной регистрации:	47-47-01/011/2011-236
	срок, на который установлено ограничение прав и обременение объекта недвижимости:	с 19.12.2011 на 49 лет
	лицо, в пользу которого установлено ограничение прав и обременение объекта недвижимости:	Общество с ограниченной ответственностью "Транснефть - Балтика", ИНН: 4704041900
	основание государственной регистрации:	'Договор аренды' №304/ДС-2011-09 от 01.09.2011
3.1.64.	вид:	Аренда (в том числе, субаренда)
	дата государственной регистрации:	30.12.2015
	номер государственной регистрации:	47-47/001-47/015/016/2015-376/2
	срок, на который установлено ограничение прав и обременение объекта недвижимости:	с 30.12.2015 по 29.12.2064
	лицо, в пользу которого установлено ограничение прав и обременение объекта недвижимости:	Общество с ограниченной ответственностью "ЛУКОЙЛ-Транс", ИНН: 7725642022
	основание государственной регистрации:	'Договор аренды лесного участка' №841/ДС-2015 от 30.11.2015
3.1.65.	вид:	Аренда (в том числе, субаренда)
	дата государственной регистрации:	16.05.2009
	номер государственной регистрации:	47-78-01/023/2008-295
	срок, на который установлено ограничение прав и обременение объекта недвижимости:	с 16.05.2009 на 49 лет
	лицо, в пользу которого установлено ограничение прав и обременение объекта недвижимости:	Общество с ограниченной ответственностью "Ризалит-Консалт", ИНН: 7841320347
	основание государственной регистрации:	'Договор аренды лесного участка' №24/Р-2008-08 от 01.08.2008

Государственный регистратор	448	ФГИС ЕГРН
полное наименование должности	подпись	инициалы, фамилия

М.П.

Земельный участок			
(вид объекта недвижимости)			
Лист № ___ Раздела **2**	Всего листов раздела **2:** ___	Всего разделов: ___	Всего листов выписки: ___
20.02.2023№ 99/2023/519578532			
Кадастровый номер:		**47:01:0000000:501**	

3.1.66.	вид:	Аренда (в том числе, субаренда)
	дата государственной регистрации:	11.04.2014
	номер государственной регистрации:	47-47-01/004/2014-169
	срок, на который установлено ограничение прав и обременение объекта недвижимости:	с 11.04.2014 по 10.04.2063
	лицо, в пользу которого установлено ограничение прав и обременение объекта недвижимости:	Общество с ограниченной ответственностью "Линк Девелопмент", ИНН: 7811418017
	основание государственной регистрации:	'Договор аренды лесного участка' №653/ДС-2013-12 от 05.12.2013
3.1.67.	вид:	Аренда (в том числе, субаренда)
	дата государственной регистрации:	10.06.2013
	номер государственной регистрации:	47-47-01/006/2013-007
	срок, на который установлено ограничение прав и обременение объекта недвижимости:	с 10.06.2013 по 09.06.2062
	лицо, в пользу которого установлено ограничение прав и обременение объекта недвижимости:	Общество с ограниченной ответственностью "Линк Девелопмент", ИНН: 7811418017
	основание государственной регистрации:	'Договор аренды лесного участка' №483/ДС-2013-01 от 25.01.2013
3.1.68.	вид:	Аренда (в том числе, субаренда)
	дата государственной регистрации:	19.07.2019
	номер государственной регистрации:	47:01:0000000:501-47/001/2019-263
	срок, на который установлено ограничение прав и обременение объекта недвижимости:	с 19.07.2019 по 30.07.2038
	лицо, в пользу которого установлено ограничение прав и обременение объекта недвижимости:	Общество с ограниченной ответственностью "Ермилово", ИНН: 4707039190
	основание государственной регистрации:	'Договор аренды (субаренды)' №1225/ДС-2019-05 от 08.05.2019, ,

Государственный регистратор		ФГИС ЕГРН
полное наименование должности	подпись	инициалы, фамилия

М.П.

Земельный участок

(вид объекта недвижимости)			
Лист № ___ Раздела **2**	Всего листов раздела **2:** ___	Всего разделов: ___	Всего листов выписки: ___
20.02.2023№ 99/2023/519578532			
Кадастровый номер:		**47:01:0000000:501**	

3.1.69.	вид:	Аренда (в том числе, субаренда)
	дата государственной регистрации:	12.05.2020
	номер государственной регистрации:	47:01:0000000:501-47/001/2020-393
	срок, на который установлено ограничение прав и обременение объекта недвижимости:	с 12.05.2020 на 49 лет
	лицо, в пользу которого установлено ограничение прав и обременение объекта недвижимости:	Акционерное общество "ЛОЭСК", ИНН: 4703074613
	основание государственной регистрации:	'Договор аренды лесных участков' №1513/ДС-2020-01 от 02.03.2020
3.1.70.	вид:	Аренда (в том числе, субаренда)
	дата государственной регистрации:	19.04.2019
	номер государственной регистрации:	47:01:0000000:501-47/001/2019-224
	срок, на который установлено ограничение прав и обременение объекта недвижимости:	с 19.04.2019
	лицо, в пользу которого установлено ограничение прав и обременение объекта недвижимости:	Общество с ограниченной ответственностью "Линк Девелопмент", ИНН: 7811418017
	основание государственной регистрации:	'Договор аренды лесного участка для строительства и эксплуатации линейного объекта' №1186/ДС-2019-03 от 11.03.2019
3.1.71.	вид:	Аренда (в том числе, субаренда)
	дата государственной регистрации:	25.03.2014
	номер государственной регистрации:	47-47-01/001/2014-137
	срок, на который установлено ограничение прав и обременение объекта недвижимости:	с 25.03.2014 по 10.02.2037
	лицо, в пользу которого установлено ограничение прав и обременение объекта недвижимости:	Акционерное общество "ЛСР. Базовые материалы", ИНН: 4703124060
	основание государственной регистрации:	'Договор аренды лесного участка' №642/ДС-2013-11 от 28.11.2013

Государственный регистратор		ФГИС ЕГРН
полное наименование должности	подпись	инициалы, фамилия

М.П.

Земельный участок			
(вид объекта недвижимости)			
Лист № ___ Раздела **2**	Всего листов раздела **2:** ___	Всего разделов: ___	Всего листов выписки: ___
20.02.2023№ 99/2023/519578532			
Кадастровый номер:		**47:01:0000000:501**	

3.1.72.	вид:	Аренда (в том числе, субаренда)

	дата государственной регистрации:	19.12.2011
	номер государственной регистрации: 450	47-47-01/011/2011-236
	срок, на который установлено ограничение прав и обременение объекта недвижимости:	с 19.12.2011 на 49 лет
	лицо, в пользу которого установлено ограничение прав и обременение объекта недвижимости:	Общество с ограниченной ответственностью "Транснефть - Балтика", ИНН: 4704041900
	основание государственной регистрации:	'Договор аренды' №304/ДС-2011-09 от 01.09.2011
3.1.73.	вид:	Аренда (в том числе, субаренда)
	дата государственной регистрации:	06.04.2020
	номер государственной регистрации:	47:01:0000000:501-47/001/2020-382
	срок, на который установлено ограничение прав и обременение объекта недвижимости:	с 06.04.2020 по 15.09.2035
	лицо, в пользу которого установлено ограничение прав и обременение объекта недвижимости:	Общество с ограниченной ответственностью "ПСТ", ИНН: 7813448257
	основание государственной регистрации:	'Договор аренды' №1535/ДС-2020-02 от 14.02.2020
3.1.74.	вид:	Аренда (в том числе, субаренда)
	дата государственной регистрации:	13.03.2009
	номер государственной регистрации:	47-78-01/003/2009-320
	срок, на который установлено ограничение прав и обременение объекта недвижимости:	с 13.03.2009 на 49 лет
	лицо, в пользу которого установлено ограничение прав и обременение объекта недвижимости:	Махаева Галина Николаевна
	основание государственной регистрации:	'Договор аренды лесного участка' №148/Р-2008-12 от 24.12.2008

Государственный регистратор		ФГИС ЕГРН
полное наименование должности	подпись	инициалы, фамилия

М.П.

Земельный участок			
(вид объекта недвижимости)			
Лист № ___ Раздела **2**	Всего листов раздела **2:** ___	Всего разделов: ___	Всего листов выписки: ___
20.02.2023№ 99/2023/519578532			
Кадастровый номер:		**47:01:0000000:501**	

3.1.75.	вид:	Аренда (в том числе, субаренда)
	дата государственной регистрации:	26.04.2013
	номер государственной регистрации:	47-47-01/005/2013-022
	срок, на который установлено ограничение прав и обременение объекта недвижимости:	с 26.04.2013 по 25.04.2062
	лицо, в пользу которого установлено ограничение прав и обременение объекта недвижимости:	Общество с ограниченной ответственностью "Асла Инвестментс", ИНН: 7825480216

	основание государственной регистрации:	'Договор аренды лесного участка' №2/С-2013-03 от 01.04.2013
3.1.76.	вид: 451	Аренда (в том числе, субаренда)
	дата государственной регистрации:	27.03.2009
	номер государственной регистрации:	47-78-01/009/2008-207
	срок, на который установлено ограничение прав и обременение объекта недвижимости:	с 27.03.2009 по 31.08.2055
	лицо, в пользу которого установлено ограничение прав и обременение объекта недвижимости:	Смирнова Светлана Аркадьевна
	основание государственной регистрации:	'Договор аренды лесного участка' №2-2008-05-18-Р от 29.05.2008
3.1.77.	вид:	Аренда (в том числе, субаренда)
	дата государственной регистрации:	19.12.2011
	номер государственной регистрации:	47-47-01/011/2011-236
	срок, на который установлено ограничение прав и обременение объекта недвижимости:	с 19.12.2011 на 49 лет
	лицо, в пользу которого установлено ограничение прав и обременение объекта недвижимости:	Общество с ограниченной ответственностью "Транснефть - Балтика", ИНН: 4704041900
	основание государственной регистрации:	'Договор аренды' №304/ДС-2011-09 от 01.09.2011

Государственный регистратор		ФГИС ЕГРН
полное наименование должности	подпись	инициалы, фамилия

М.П.

Земельный участок			
(вид объекта недвижимости)			
Лист № ___ Раздела **2**	Всего листов раздела **2:** ___	Всего разделов: ___	Всего листов выписки: ___
20.02.2023№ 99/2023/519578532			
Кадастровый номер:		**47:01:0000000:501**	

3.1.78.	вид:	Аренда (в том числе, субаренда)
	дата государственной регистрации:	20.04.2009
	номер государственной регистрации:	47-78-01/005/2009-269
	срок, на который установлено ограничение прав и обременение объекта недвижимости:	с 20.04.2009 до 31.12.2051
	лицо, в пользу которого установлено ограничение прав и обременение объекта недвижимости:	Общество с ограниченной ответственностью "Луга-Лес", ИНН: 4710012230
	основание государственной регистрации:	'Договор аренды лесного участка' №2-2008-12-188-З от 16.12.2008
3.1.79.	вид:	Аренда (в том числе, субаренда)
	дата государственной регистрации:	10.01.2014
	номер государственной регистрации:	47-47-01/012/2013-164
	срок, на который установлено ограничение прав и обременение объекта недвижимости:	с 10.01.2014 по 09.01.2063

	лицо, в пользу которого установлено ограничение прав и обременение объекта недвижимости:	Общество с ограниченной ответственностью "Линк Девелопмент", ИНН: 7811418017
	основание государственной регистрации:	'Договор аренды лесного участка' №618/ДС-2013-11 от 11.11.2013
3.1.80.	вид:	Аренда (в том числе, субаренда)
	дата государственной регистрации:	16.02.2017
	номер государственной регистрации:	47:01:0000000:501-47/001/2017-10
	срок, на который установлено ограничение прав и обременение объекта недвижимости:	с 16.02.2017 по 16.02.2066
	лицо, в пользу которого установлено ограничение прав и обременение объекта недвижимости:	Пидник Артем Юрьевич
	основание государственной регистрации:	'Договор аренды лесного участка' №934/ДС-2016-09 от 08.09.2016; 'Дополнительное соглашение' от 26.12.2016

Государственный регистратор		ФГИС ЕГРН
полное наименование должности	подпись	инициалы, фамилия

М.П.

Земельный участок			
(вид объекта недвижимости)			
Лист № ___ Раздела **2**	Всего листов раздела **2:** ___	Всего разделов: ___	Всего листов выписки: ___
20.02.2023№ 99/2023/519578532			
Кадастровый номер:		**47:01:0000000:501**	

3.1.81.	вид:	Аренда (в том числе, субаренда)
	дата государственной регистрации:	12.02.2019
	номер государственной регистрации:	47:01:0000000:501-47/001/2019-208
	срок, на который установлено ограничение прав и обременение объекта недвижимости:	с 12.02.2019 на 49 лет
	лицо, в пользу которого установлено ограничение прав и обременение объекта недвижимости:	Общество с ограниченной ответственностью "Линк Девелопмент", ИНН: 7811418017
	основание государственной регистрации:	'Договор аренды лесного участка для строительства и эксплуатации линейных объектов' №1160/ДС-2018-12 от 25.12.2018
3.1.82.	вид:	Аренда (в том числе, субаренда)
	дата государственной регистрации:	19.08.2019
	номер государственной регистрации:	47:01:0000000:501-47/001/2019-274
	срок, на который установлено ограничение прав и обременение объекта недвижимости:	с 19.08.2019 на 49 лет
	лицо, в пользу которого установлено ограничение прав и обременение объекта недвижимости:	Акционерное общество "Первая Башенная Компания", ИНН: 7707387700
	основание государственной регистрации:	'Договор аренды лесного участка для строительства, реконструкции, эксплуатации линейного объекта' №1244/ДС-2019-05 от 31.05.2019

3.1.83.	вид:	Аренда (в том числе, субаренда)
	дата государственной регистрации:	28.04.2010
	номер государственной регистрации:	47-78-01/002/2010-456
	срок, на который установлено ограничение прав и обременение объекта недвижимости:	с 28.04.2010 до 01.11.2016
	лицо, в пользу которого установлено ограничение прав и обременение объекта недвижимости:	Общество с ограниченной ответственностью "Салитар", ИНН: 4703070810
	основание государственной регистрации:	'Договор аренды лесного участка' №55/К-2009-11 от 18.11.2009

Государственный регистратор		ФГИС ЕГРН
полное наименование должности	подпись	инициалы, фамилия

М.П.

Земельный участок			
(вид объекта недвижимости)			
Лист № ___ Раздела **2**	Всего листов раздела **2:** ___	Всего разделов: ___	Всего листов выписки: ___
20.02.2023№ 99/2023/519578532			
Кадастровый номер:		**47:01:0000000:501**	

3.1.84.	вид:	Аренда (в том числе, субаренда)
	дата государственной регистрации:	16.07.2015
	номер государственной регистрации:	47-47/001-47/001/008/2015-186/9
	срок, на который установлено ограничение прав и обременение объекта недвижимости:	с 16.07.2015 по 15.07.2064
	лицо, в пользу которого установлено ограничение прав и обременение объекта недвижимости:	Публичное акционерное общество "Газпром", ИНН: 7736050003
	основание государственной регистрации:	'Договор аренды лесного участка' №807/ДС-2014-12 от 24.12.2014
3.1.85.	вид:	Безвозмездное (срочное) пользование земельным/лесным участком
	дата государственной регистрации:	07.05.1999
	номер государственной регистрации:	47-01/00-1/1998-6794-20
	срок, на который установлено ограничение прав и обременение объекта недвижимости:	с 07.05.1999 до 07.05.2004
	лицо, в пользу которого установлено ограничение прав и обременение объекта недвижимости:	Акционерное общество закрытого типа "Рябовское", ИНН: 4704002273
	основание государственной регистрации:	
3.1.86.	вид:	Аренда (в том числе, субаренда)
	дата государственной регистрации:	27.02.2007
	номер государственной регистрации:	47-78-01/001/2007-150

	срок, на который установлено ограничение прав и обременение объекта недвижимости:	с 27.02.2007 по 27.02.2056
	лицо, в пользу которого установлено ограничение прав и обременение объекта недвижимости:	Варфоломеева Алла Ивановна
	основание государственной регистрации:	'Договор аренды участка лесного фонда' № №120 от 29.12.2006

Государственный регистратор		ФГИС ЕГРН
полное наименование должности	подпись	инициалы, фамилия

М.П.

Земельный участок			
(вид объекта недвижимости)			
Лист № ___ Раздела **2**	Всего листов раздела **2:** ___	Всего разделов: ___	Всего листов выписки: ___
20.02.2023№ 99/2023/519578532			
Кадастровый номер:		**47:01:0000000:501**	

3.1.87.	вид:	Аренда (в том числе, субаренда)
	дата государственной регистрации:	28.09.2020
	номер государственной регистрации:	47:01:0000000:501-47/001/2020-444
	срок, на который установлено ограничение прав и обременение объекта недвижимости:	с 28.09.2020 по 27.09.2025
	лицо, в пользу которого установлено ограничение прав и обременение объекта недвижимости:	Публичное акционерное общество "Газпром", ИНН: 7736050003
	основание государственной регистрации:	'Договор аренды лесного участка для строительства, реконструкции, эксплутации линейных объектов' №1568/ДС-2020-07 от 03.07.2020
3.1.88.	вид:	Аренда (в том числе, субаренда)
	дата государственной регистрации:	01.10.2019
	номер государственной регистрации:	47:01:0000000:501-47/001/2019-310
	срок, на который установлено ограничение прав и обременение объекта недвижимости:	с 01.10.2019 по 01.01.2027
	лицо, в пользу которого установлено ограничение прав и обременение объекта недвижимости:	Акционерное общество "ЛСР. Базовые материалы", ИНН: 4703124060
	основание государственной регистрации:	'Договор аренды лесного участка для строительства линейного объекта' №1251/ДС-2019-05 от 31.05.2019
3.1.89.	вид:	Аренда (в том числе, субаренда)
	дата государственной регистрации:	05.11.2003
	номер государственной регистрации:	47-01/00-10/2003-168
	срок, на который установлено ограничение прав и обременение объекта недвижимости:	с 05.11.2003 до 04.10.2004
	лицо, в пользу которого установлено ограничение прав и обременение объекта недвижимости:	Общество с ограниченной ответственностью "ЛИСТ", ИНН: 4704048077

	основание государственной регистрации:	'Договор аренды участков лесного фонда для проведения изыскательских работ по размещению терминала для приемки, обработки и сортировки круглых лесоматериалов' №№10 от 03.10.2003

Государственный регистратор		ФГИС ЕГРН
полное наименование должности	подпись	инициалы, фамилия

М.П.

Земельный участок			
(вид объекта недвижимости)			
Лист № ___ Раздела **2**	Всего листов раздела **2:** ___	Всего разделов: ___	Всего листов выписки: ___
20.02.2023№ 99/2023/519578532			
Кадастровый номер:		**47:01:0000000:501**	

3.1.90.	вид:	Аренда (в том числе, субаренда)
	дата государственной регистрации:	15.10.2019
	номер государственной регистрации:	47:01:0000000:501-47/001/2019-329
	срок, на который установлено ограничение прав и обременение объекта недвижимости:	с 15.10.2019 на 49 лет
	лицо, в пользу которого установлено ограничение прав и обременение объекта недвижимости:	Акционерное общество "Первая Башенная Компания", ИНН: 7707387700
	основание государственной регистрации:	'Договор аренды лесного участка' №1272/ДС-2019-06 от 24.06.2019
3.1.91.	вид:	Аренда (в том числе, субаренда)
	дата государственной регистрации:	14.10.2019
	номер государственной регистрации:	47:01:0000000:501-47/001/2019-321
	срок, на который установлено ограничение прав и обременение объекта недвижимости:	с 14.10.2019 на 49 лет
	лицо, в пользу которого установлено ограничение прав и обременение объекта недвижимости:	Акционерное общество "Первая Башенная Компания", ИНН: 7707387700
	основание государственной регистрации:	'Договор аренды лесного участка для строительства, реконструкции эксплуатации линейного объекта' №1297/ДС-2019-07 от 15.07.2019
3.1.92.	вид:	Безвозмездное (срочное) пользование земельным/лесным участком
	дата государственной регистрации:	15.07.1999
	номер государственной регистрации:	47-01/00-1/1998-6794-26
	срок, на который установлено ограничение прав и обременение объекта недвижимости:	с 15.07.1999 на 5, 0 лет
	лицо, в пользу которого установлено ограничение прав и обременение объекта недвижимости:	Сельскохозяйственный производственный кооператив "Коопхоз "Нива", ИНН: 4704013885
	основание государственной регистрации:	

Государственный регистратор		ФГИС ЕГРН
полное наименование должности	подпись	инициалы, фамилия

М.П.

Земельный участок			
(вид объекта недвижимости)			
Лист № ___ Раздела **2**	Всего листов раздела **2:** ___	Всего разделов: ___	Всего листов выписки: ___
20.02.2023№ 99/2023/519578532			
Кадастровый номер:		**47:01:0000000:501**	

3.1.93.	вид:	Аренда (в том числе, субаренда)
	дата государственной регистрации:	11.06.2008
	номер государственной регистрации:	47-78-01/001/2008-157
	срок, на который установлено ограничение прав и обременение объекта недвижимости:	с 11.06.2008 на 49 лет
	лицо, в пользу которого установлено ограничение прав и обременение объекта недвижимости:	Общество с ограниченной ответственностью "Спортивно-оздоровительный комплекс "Меридиан", ИНН: 4704052394
	основание государственной регистрации:	'Договор аренды лесного участка' №29-2007-11 от 28.11.2007
3.1.94.	вид:	Аренда (в том числе, субаренда)
	дата государственной регистрации:	24.05.2019
	номер государственной регистрации:	47:01:0000000:501-47/001/2019-237
	срок, на который установлено ограничение прав и обременение объекта недвижимости:	с 24.05.2019 по 30.08.2040
	лицо, в пользу которого установлено ограничение прав и обременение объекта недвижимости:	Общество с ограниченной ответственностью "БалтПромЭксперт", ИНН: 7805663363
	основание государственной регистрации:	'Договор аренды лесного участка' №1224/ДС-2019-05 от 08.05.2019
3.1.95.	вид:	Аренда (в том числе, субаренда)
	дата государственной регистрации:	20.08.2019
	номер государственной регистрации:	47:01:0000000:501-47/001/2019-288
	срок, на который установлено ограничение прав и обременение объекта недвижимости:	с 20.08.2019 по 19.08.2068
	лицо, в пользу которого установлено ограничение прав и обременение объекта недвижимости:	Акционерное общество "Первая Башенная Компания", ИНН: 7707387700
	основание государственной регистрации:	'Договор аренды лесного участка для строительства, реконструкции, эксплуатации линейных объектов' №1284/ДС-2019-06 от 24.06.2019

Государственный регистратор		ФГИС ЕГРН
полное наименование должности	подпись	инициалы, фамилия

М.П.

Земельный участок			
(вид объекта недвижимости)			
Лист № ___ Раздела **2**	Всего листов раздела **2:** ___	Всего разделов: ___	Всего листов выписки: ___
20.02.2023№ 99/2023/519578532			

Кадастровый номер:		**47:01:0000000:501**
3.1.96.	вид: 457	Аренда (в том числе, субаренда)
	дата государственной регистрации:	19.08.2019
	номер государственной регистрации:	47:01:0000000:501-47/001/2019-282
	срок, на который установлено ограничение прав и обременение объекта недвижимости:	с 19.08.2019 на 49 лет
	лицо, в пользу которого установлено ограничение прав и обременение объекта недвижимости:	Акционерное общество "Первая Башенная Компания", ИНН: 7707387700
	основание государственной регистрации:	'Договор аренды' №1286/ДС-2019-06 от 24.06.2019
3.1.97.	вид:	Аренда (в том числе, субаренда)
	дата государственной регистрации:	16.05.2009
	номер государственной регистрации:	47-78-01/023/2008-297
	срок, на который установлено ограничение прав и обременение объекта недвижимости:	с 16.05.2009 на 49 лет
	лицо, в пользу которого установлено ограничение прав и обременение объекта недвижимости:	Общество с ограниченной ответственностью "Ризалит-Консалт", ИНН: 7841320347
	основание государственной регистрации:	'Договор аренды лесного участка' №08/Р-2008-02 от 22.02.2008
3.1.98.	вид:	Аренда (в том числе, субаренда)
	дата государственной регистрации:	20.03.2009
	номер государственной регистрации:	47-78-01/002/2009-265
	срок, на который установлено ограничение прав и обременение объекта недвижимости:	с 20.03.2009 на 49 лет
	лицо, в пользу которого установлено ограничение прав и обременение объекта недвижимости:	Общество с ограниченной ответственностью "Кентавр", ИНН: 7839385756
	основание государственной регистрации:	'Договор аренды лесного участка' №152/Р-2008-12 от 25.12.2008

Государственный регистратор		ФГИС ЕГРН
полное наименование должности	подпись	инициалы, фамилия

М.П.

Земельный участок			
(вид объекта недвижимости)			
Лист № ___ Раздела **2**	Всего листов раздела **2:** ___	Всего разделов: ___	Всего листов выписки: ___
20.02.2023№ 99/2023/519578532			

Кадастровый номер:		**47:01:0000000:501**
3.1.99.	вид:	Аренда (в том числе, субаренда)
	дата государственной регистрации:	08.09.2014
	номер государственной регистрации:	47-47-01/010/2014-295
	срок, на который установлено ограничение прав и обременение объекта недвижимости:	с 24.09.2010 на 49 лет

	лицо, в пользу которого установлено ограничение прав и обременение объекта недвижимости:	Кулакова Ольга Анатольевна
	основание государственной регистрации:	'Договор аренды лесного участка' №97/Р-2010-08 от 09.08.2010
3.1.100.	вид:	Аренда (в том числе, субаренда)
	дата государственной регистрации:	27.05.2009
	номер государственной регистрации:	47-78-01/003/2009-175
	срок, на который установлено ограничение прав и обременение объекта недвижимости:	с 27.05.2009 до 18.01.2056
	лицо, в пользу которого установлено ограничение прав и обременение объекта недвижимости:	Общество с ограниченной ответственностью "Терра М", ИНН: 7810233461
	основание государственной регистрации:	'Договор аренды лесного участка' №2-2008-12-140-Р от 16.12.2008
3.1.101.	вид:	Аренда (в том числе, субаренда)
	дата государственной регистрации:	06.09.2013
	номер государственной регистрации:	47-47-01/008/2013-440
	срок, на который установлено ограничение прав и обременение объекта недвижимости:	с 06.09.2013 по 05.09.2062
	лицо, в пользу которого установлено ограничение прав и обременение объекта недвижимости:	Дачное некоммерческое партнерство "Майнила-2", ИНН: 4704082550
	основание государственной регистрации:	'Договор аренды лесного участка' №418/ДС-2012-11 от 22.11.2012

Государственный регистратор		ФГИС ЕГРН
полное наименование должности	подпись	инициалы, фамилия

М.П.

Земельный участок			
(вид объекта недвижимости)			
Лист № ___ Раздела **2**	Всего листов раздела **2:** ___	Всего разделов: ___	Всего листов выписки: ___
20.02.2023№ 99/2023/519578532			
Кадастровый номер:		**47:01:0000000:501**	

3.1.102.	вид:	Аренда (в том числе, субаренда)
	дата государственной регистрации:	15.08.2014
	номер государственной регистрации:	47-47-01/007/2014-240
	срок, на который установлено ограничение прав и обременение объекта недвижимости:	с 15.08.2014 по 01.01.2027
	лицо, в пользу которого установлено ограничение прав и обременение объекта недвижимости:	Акционерное общество "ЛСР. Базовые материалы", ИНН: 4703124060
	основание государственной регистрации:	'Договор аренды лесного участка' №716/ДС-2014-06 от 24.06.2014

3.1.103.	вид:	Аренда (в том числе, субаренда)
	дата государственной регистрации: 459	13.07.2016
	номер государственной регистрации:	47-47/001-47/015/002/2016-547/2
	срок, на который установлено ограничение прав и обременение объекта недвижимости:	с 13.07.2016 на 49 лет
	лицо, в пользу которого установлено ограничение прав и обременение объекта недвижимости:	Публичное акционерное общество "Мегафон", ИНН: 7812014560
	основание государственной регистрации:	'Договор аренды лесного участка' №861/ДС-2015-12 от 29.12.2015
3.1.104.	вид:	Аренда (в том числе, субаренда)
	дата государственной регистрации:	24.02.2012
	номер государственной регистрации:	47-47-01/001/2012-103
	срок, на который установлено ограничение прав и обременение объекта недвижимости:	с 24.02.2012 на 49 лет
	лицо, в пользу которого установлено ограничение прав и обременение объекта недвижимости:	Морозов Дмитрий Юрьевич
	основание государственной регистрации:	'Договор аренды лесного участка' №36/Р-2011-12 от 28.12.2011

Государственный регистратор		ФГИС ЕГРН
полное наименование должности	подпись	инициалы, фамилия

М.П.

Земельный участок			
(вид объекта недвижимости)			
Лист № ___ Раздела **2**	Всего листов раздела **2:** ___	Всего разделов: ___	Всего листов выписки: ___
20.02.2023№ 99/2023/519578532			
Кадастровый номер:		**47:01:0000000:501**	

3.1.105.	вид:	Аренда (в том числе, субаренда)
	дата государственной регистрации:	18.12.2009
	номер государственной регистрации:	47-78-01/019/2009-430
	срок, на который установлено ограничение прав и обременение объекта недвижимости:	с 18.12.2009 до 08.12.2055
	лицо, в пользу которого установлено ограничение прав и обременение объекта недвижимости:	Общество с ограниченной ответственностью "Озерное", ИНН: 4704069334
	основание государственной регистрации:	'Договор аренды лесного участка' №2-2008-12-15-Р от 03.12.2008
3.1.106.	вид:	Аренда (в том числе, субаренда)
	дата государственной регистрации:	20.02.2009
	номер государственной регистрации:	47-78-01/011/2008-374

	срок, на который установлено ограничение прав и обременение объекта недвижимости:	с 20.02.2009 по 30.01.2056
	лицо, в пользу которого установлено ограничение прав и обременение объекта недвижимости:	Общество с ограниченной ответственностью "Рыболовецкое хозяйство "Меридиан", ИНН: 4704058886
	основание государственной регистрации:	'Договор аренды лесного участка' №2-2008-09-3-Р от 02.09.2008
3.1.107.	вид:	Аренда (в том числе, субаренда)
	дата государственной регистрации:	21.07.2011
	номер государственной регистрации:	47-47-01/005/2011-434
	срок, на который установлено ограничение прав и обременение объекта недвижимости:	с 21.07.2011 по 21.07.2060
	лицо, в пользу которого установлено ограничение прав и обременение объекта недвижимости:	Публичное акционерное общество "Мегафон", ИНН: 7812014560
	основание государственной регистрации:	'Договор аренды лесного участка' №231/ДС-2010-11 от 22.11.2010

Государственный регистратор		ФГИС ЕГРН
полное наименование должности	подпись	инициалы, фамилия

М.П.

Земельный участок			
(вид объекта недвижимости)			
Лист № ___ Раздела **2**	Всего листов раздела **2:** ___	Всего разделов: ___	Всего листов выписки: ___
20.02.2023№ 99/2023/519578532			
Кадастровый номер:		**47:01:0000000:501**	

3.1.108.	вид:	Аренда (в том числе, субаренда)
	дата государственной регистрации:	19.03.2009
	номер государственной регистрации:	47-78-01/002/2009-252
	срок, на который установлено ограничение прав и обременение объекта недвижимости:	с 19.03.2009 на 49 лет.
	лицо, в пользу которого установлено ограничение прав и обременение объекта недвижимости:	Общество с ограниченной ответственностью "КАДИС", ИНН: 7811086890
	основание государственной регистрации:	'Договор аренды лесного участка' №114/Р-2008-11 от 24.11.2008
3.1.109.	вид:	Аренда (в том числе, субаренда)
	дата государственной регистрации:	21.10.2011
	номер государственной регистрации:	47-47-01/009/2011-111
	срок, на который установлено ограничение прав и обременение объекта недвижимости:	с 12.05.2009 по 16.09.2055
	лицо, в пользу которого установлено ограничение прав и обременение объекта недвижимости:	Общество с ограниченной ответственностью "БИЗНЕС ДЕПО Р", ИНН: 7813480148
	основание государственной регистрации:	'Соглашение об уступке прав аренды на лесной участок' от 14.09.2011; 'Договор аренды лесного участка' №2-2008-09-18-Р от 23.09.2008

3.1.110.	вид:	Аренда (в том числе, субаренда)
	дата государственной регистрации: 461	12.05.2017
	номер государственной регистрации:	47:01:0000000:501-47/001/2017-27
	срок, на который установлено ограничение прав и обременение объекта недвижимости:	с 12.05.2017 по 11.05.2066
	лицо, в пользу которого установлено ограничение прав и обременение объекта недвижимости:	Общество с ограниченной ответственностью "Транснефть - Балтика", ИНН: 4704041900
	основание государственной регистрации:	'Договор аренды лесного участка' №956/ДС-2016-12 от 29.12.2016

Государственный регистратор		ФГИС ЕГРН
полное наименование должности	подпись	инициалы, фамилия

М.П.

Земельный участок			
(вид объекта недвижимости)			
Лист № ___ Раздела **2**	Всего листов раздела **2**: ___	Всего разделов: ___	Всего листов выписки: ___
20.02.2023№ 99/2023/519578532			
Кадастровый номер:		**47:01:0000000:501**	

3.1.111.	вид:	Аренда (в том числе, субаренда)
	дата государственной регистрации:	13.01.2014
	номер государственной регистрации:	47-47-01/012/2013-206
	срок, на который установлено ограничение прав и обременение объекта недвижимости:	с 13.01.2014 по 13.01.2063
	лицо, в пользу которого установлено ограничение прав и обременение объекта недвижимости:	Публичное акционерное общество "Газпром", ИНН: 7736050003
	основание государственной регистрации:	'Договор аренды лесного участка' №553/ДС-2013-04 от 30.07.2013
3.1.112.	вид:	Аренда (в том числе, субаренда)
	дата государственной регистрации:	16.07.2015
	номер государственной регистрации:	47-47/001-47/001/008/2015-186/7
	срок, на который установлено ограничение прав и обременение объекта недвижимости:	с 16.07.2015 по 15.07.2064
	лицо, в пользу которого установлено ограничение прав и обременение объекта недвижимости:	Публичное акционерное общество "Газпром", ИНН: 7736050003
	основание государственной регистрации:	'Договор аренды лесного участка' №807/ДС-2014-12 от 24.12.2014
3.1.113.	вид:	Аренда (в том числе, субаренда)
	дата государственной регистрации:	07.08.2009
	номер государственной регистрации:	47-78-01/014/2009-366
	срок, на который установлено ограничение прав и обременение объекта недвижимости:	на 49лет.

	лицо, в пользу которого установлено ограничение прав и обременение объекта недвижимости:	Публичное акционерное общество "Мобильные ТелеСистемы", ИНН: 7740000076
	основание государственной регистрации:	'Договор аренды лесного участка' №92-2008-11 от 12.11.2008

Государственный регистратор		ФГИС ЕГРН
полное наименование должности	подпись	инициалы, фамилия

М.П.

Земельный участок			
(вид объекта недвижимости)			
Лист № ___ Раздела **2**	Всего листов раздела **2:** ___	Всего разделов: ___	Всего листов выписки: ___
20.02.2023№ 99/2023/519578532			
Кадастровый номер:		**47:01:0000000:501**	

3.1.114.	вид:	Аренда (в том числе, субаренда)
	дата государственной регистрации:	01.03.2013
	номер государственной регистрации:	47-47-01/001/2013-371
	срок, на который установлено ограничение прав и обременение объекта недвижимости:	с 01.03.2013 по 30.04.2062
	лицо, в пользу которого установлено ограничение прав и обременение объекта недвижимости:	Общество с ограниченной ответственностью "Линк Девелопмент", ИНН: 7811418017
	основание государственной регистрации:	'Договор аренды лесного участка' №479/ДС-2013-01 от 25.01.2013
3.1.115.	вид:	Аренда (в том числе, субаренда)
	дата государственной регистрации:	24.02.2011
	номер государственной регистрации:	47-47-01/016/2010-488
	срок, на который установлено ограничение прав и обременение объекта недвижимости:	с 24.02.2011 на 49 лет
	лицо, в пользу которого установлено ограничение прав и обременение объекта недвижимости:	Публичное акционерное общество "Мобильные ТелеСистемы", ИНН: 7740000076
	основание государственной регистрации:	'Договор аренды лесного участка' №212/ДС-2010-10 от 28.10.2010
3.1.116.	вид:	Аренда (в том числе, субаренда)
	дата государственной регистрации:	19.08.2019
	номер государственной регистрации:	47:01:0000000:501-47/001/2019-279
	срок, на который установлено ограничение прав и обременение объекта недвижимости:	с 19.08.2019 на 49 лет
	лицо, в пользу которого установлено ограничение прав и обременение объекта недвижимости:	Акционерное общество "Первая Башенная Компания", ИНН: 7707387700
	основание государственной регистрации:	'Договор аренды' №1285/ДС-2019-06 от 24.06.2019

Государственный регистратор		ФГИС ЕГРН

полное наименование должности	подпись	инициалы, фамилия

Земельный участок			
(вид объекта недвижимости)			
Лист № ___ Раздела **2**	Всего листов раздела **2:** ___	Всего разделов: ___	Всего листов выписки: ___
20.02.2023№ 99/2023/519578532			
Кадастровый номер:		**47:01:0000000:501**	

3.1.117.	вид:	Аренда (в том числе, субаренда)
	дата государственной регистрации:	15.04.2009
	номер государственной регистрации:	47-78-01/003/2009-067
	срок, на который установлено ограничение прав и обременение объекта недвижимости:	с 15.04.2009 до 31.12.2053
	лицо, в пользу которого установлено ограничение прав и обременение объекта недвижимости:	Общество с ограниченной отвественностью " Компания Виннэр", ИНН: 4704106949
	основание государственной регистрации:	'Договор аренды лесного участка' №2-2008-12-278-З от 30.12.2008
3.1.118.	вид:	Аренда (в том числе, субаренда)
	дата государственной регистрации:	08.02.2021
	номер государственной регистрации:	47:01:0000000:501-47/167/2021-472
	срок, на который установлено ограничение прав и обременение объекта недвижимости:	на 49 лет
	лицо, в пользу которого установлено ограничение прав и обременение объекта недвижимости:	Общество с ограниченной ответственностью "Транснефть - Балтика", ООО "Транснефть - Балтика", ИНН: 4704041900
	основание государственной регистрации:	'Договор аренды лесного участка для строительства, реконструкции, эксплуатации линейного объекта' №1607/ДС-2020-09 от 28.09.2020; 'Дополнительное соглашение к договору аренды лесного участка от 28.09.2020 № 1607/ДС-2020-09' №1 от 20.11.2020
3.1.119.	вид:	Аренда (в том числе, субаренда)
	дата государственной регистрации:	19.09.2012
	номер государственной регистрации:	47-47-01/003/2012-438
	срок, на который установлено ограничение прав и обременение объекта недвижимости:	с 19.09.2012 по 18.09.2061
	лицо, в пользу которого установлено ограничение прав и обременение объекта недвижимости:	Общество с ограниченной ответственностью "Атриум", ИНН: 7813357786
	основание государственной регистрации:	'Договор аренды' №373/ДС-2012-05 от 28.05.2012

Государственный регистратор		ФГИС ЕГРН
полное наименование должности	подпись	инициалы, фамилия

М.П.

Земельный участок

(вид объекта недвижимости)			
Лист № ___ Раздела **2**	Всего листов раздела **2:** ___	Всего разделов: ___	Всего листов выписки: ___
20.02.2023№ 99/2023/519578532			
Кадастровый номер:		**47:01:0000000:501**	

3.1.120.	вид:	Аренда (в том числе, субаренда)
	дата государственной регистрации:	26.03.2009
	номер государственной регистрации:	47-78-01/001/2009-119
	срок, на который установлено ограничение прав и обременение объекта недвижимости:	с 26.03.2009 по 31.10.2043
	лицо, в пользу которого установлено ограничение прав и обременение объекта недвижимости:	Акционерное общество "Тарпан-В", ИНН: 4704015120
	основание государственной регистрации:	'Договор аренды лесного участка' №2-2008-12-109-З от 15.12.2008
3.1.121.	вид:	Безвозмездное (срочное) пользование земельным/лесным участком
	дата государственной регистрации:	15.07.1999
	номер государственной регистрации:	47-01/00-1/1998-6794-18
	срок, на который установлено ограничение прав и обременение объекта недвижимости:	с 15.07.1999 на 5, 0 лет
	лицо, в пользу которого установлено ограничение прав и обременение объекта недвижимости:	Сельскохозяйственный производственный кооператив "Коопхоз "Нива", ИНН: 4704013885
	основание государственной регистрации:	
3.1.122.	вид:	Аренда (в том числе, субаренда)
	дата государственной регистрации:	14.10.2019
	номер государственной регистрации:	47:01:0000000:501-47/001/2019-327
	срок, на который установлено ограничение прав и обременение объекта недвижимости:	с 14.10.2019 по 13.10.2068
	лицо, в пользу которого установлено ограничение прав и обременение объекта недвижимости:	Акционерное общество "Первая Башенная Компания", ИНН: 7707387700
	основание государственной регистрации:	'Договор аренды лесного участка для строительства, реконструкции, эксплуатации линейного объекта' №1298/ДС-2019-07 от 15.07.2019

Государственный регистратор		ФГИС ЕГРН
полное наименование должности	подпись	инициалы, фамилия

М.П.

Земельный участок			
(вид объекта недвижимости)			
Лист № ___ Раздела **2**	Всего листов раздела **2:** ___	Всего разделов: ___	Всего листов выписки: ___
20.02.2023№ 99/2023/519578532			
Кадастровый номер:		**47:01:0000000:501**	

3.1.123.	вид:	Аренда (в том числе, субаренда)

	дата государственной регистрации:	08.04.2016
	номер государственной регистрации: 465	47-47/001-47/015/016/2015-348/2
	срок, на который установлено ограничение прав и обременение объекта недвижимости:	с 08.04.2016 по 04.11.2042
	лицо, в пользу которого установлено ограничение прав и обременение объекта недвижимости:	Общество с ограниченной ответственностью "ВРС", ИНН: 4703135175
	основание государственной регистрации:	'Договор аренды лесного участка' №829/ДС-2015-10 от 23.10.2015; 'Дополнительное соглашение' от 20.01.2016
3.1.124.	вид:	Аренда (в том числе, субаренда)
	дата государственной регистрации:	07.04.2010
	номер государственной регистрации:	47-78-01/003/2010-491
	срок, на который установлено ограничение прав и обременение объекта недвижимости:	на 49 лет
	лицо, в пользу которого установлено ограничение прав и обременение объекта недвижимости:	Общество с ограниченной ответственностью "Компания "СОЮЗ", ИНН: 7816401793
	основание государственной регистрации:	'Договор аренды лесного участка' №30/Р-2010-02 от 12.02.2010
3.1.125.	вид:	Аренда (в том числе, субаренда)
	дата государственной регистрации:	30.03.2009
	номер государственной регистрации:	47-78-01/023/2008-285
	срок, на который установлено ограничение прав и обременение объекта недвижимости:	с 30.03.2009 на 49 лет.
	лицо, в пользу которого установлено ограничение прав и обременение объекта недвижимости:	Общество с ограниченной ответственностью "Торговый Петербург", ИНН: 7804351940
	основание государственной регистрации:	'Договор № 21/Р-2008-08 аренды лесного участка' от 01.08.2008

Государственный регистратор		ФГИС ЕГРН
полное наименование должности	подпись	инициалы, фамилия

М.П.

Земельный участок			
(вид объекта недвижимости)			
Лист № ___ Раздела **2**	Всего листов раздела **2:** ___	Всего разделов: ___	Всего листов выписки: ___
20.02.2023№ 99/2023/519578532			
Кадастровый номер:		**47:01:0000000:501**	

3.1.126.	вид:	Аренда (в том числе, субаренда)
	дата государственной регистрации:	27.03.2009
	номер государственной регистрации:	47-78-01/001/2009-122
	срок, на который установлено ограничение прав и обременение объекта недвижимости:	с 27.03.2009 до 31.12.2052

	лицо, в пользу которого установлено ограничение прав и обременение объекта недвижимости:	Закрытое акционерное общество"ФИРО-О", ИНН: 4704020628
	основание государственной регистрации:	'Договор аренды лесного участка' №2-2008-12-112-З от 15.12.2008
3.1.127.	вид:	Аренда (в том числе, субаренда)
	дата государственной регистрации:	03.07.2013
	номер государственной регистрации:	47-47-01/006/2013-256
	срок, на который установлено ограничение прав и обременение объекта недвижимости:	с 03.07.2013 по 02.07.2062
	лицо, в пользу которого установлено ограничение прав и обременение объекта недвижимости:	Комитет по природным ресурсам Ленинградской области, ИНН: 7842354966
	основание государственной регистрации:	'Договор аренды лесного участка' №482/ДС-2013-01 от 25.01.2013
3.1.128.	вид:	Аренда (в том числе, субаренда)
	дата государственной регистрации:	22.04.2019
	номер государственной регистрации:	47:01:0000000:501-47/001/2019-228
	срок, на который установлено ограничение прав и обременение объекта недвижимости:	с 22.04.2019 на 49 лет
	лицо, в пользу которого установлено ограничение прав и обременение объекта недвижимости:	Общество с ограниченной ответственностью "Линк Девелопмент", ИНН: 7811418017
	основание государственной регистрации:	'Договор аренды лесного участка для строительства и эксплуатации линейных объектов' №1188/ДС-2019-03 от 11.03.2019

Государственный регистратор		ФГИС ЕГРН
полное наименование должности	подпись	инициалы, фамилия

М.П.

Земельный участок			
(вид объекта недвижимости)			
Лист № ___ Раздела **2**	Всего листов раздела **2:** ___	Всего разделов: ___	Всего листов выписки: ___
20.02.2023№ 99/2023/519578532			
Кадастровый номер:		**47:01:0000000:501**	

3.1.129.	вид:	Аренда (в том числе, субаренда)
	дата государственной регистрации:	24.03.2011
	номер государственной регистрации:	47-47-01/002/2011-020
	срок, на который установлено ограничение прав и обременение объекта недвижимости:	с 24.03.2011 на 49 лет
	лицо, в пользу которого установлено ограничение прав и обременение объекта недвижимости:	Общество с ограниченной ответственностью "СтройКомплект", ИНН: 7801506419
	основание государственной регистрации:	'Договор аренды лесного участка' №136/Р-2010-12 от 23.12.2010
3.1.130.	вид:	Аренда (в том числе, субаренда)
	дата государственной регистрации:	21.08.2019

	номер государственной регистрации:	47:01:0000000:501-47/001/2019-294
	срок, на который установлено ограничение прав и обременение объекта недвижимости:	с 21.08.2019 на 49 лет
	лицо, в пользу которого установлено ограничение прав и обременение объекта недвижимости:	Акционерное общество "Первая Башенная Компания", ИНН: 7707387700
	основание государственной регистрации:	'Договор аренды лесного участка' №1245/ДС-2019-05 от 31.05.2019
3.1.131.	вид:	Аренда (в том числе, субаренда)
	дата государственной регистрации:	25.03.2020
	номер государственной регистрации:	47:01:0000000:501-47/001/2020-380
	срок, на который установлено ограничение прав и обременение объекта недвижимости:	с 25.03.2020 на 49 лет
	лицо, в пользу которого установлено ограничение прав и обременение объекта недвижимости:	Общество с ограниченной ответственностью "Объединенная компания", ИНН: 7802421398
	основание государственной регистрации:	'Договор аренды лесного участка для строительства, реконструкции, эксплуатации линейных объектов' №1509/ДС-2019-12 от 26.12.2019

Государственный регистратор		ФГИС ЕГРН
полное наименование должности	подпись	инициалы, фамилия

М.П.

Земельный участок			
(вид объекта недвижимости)			
Лист № ___ Раздела **2**	Всего листов раздела **2:** ___	Всего разделов: ___	Всего листов выписки: ___
20.02.2023№ 99/2023/519578532			
Кадастровый номер:		**47:01:0000000:501**	

3.1.132.	вид:	Аренда (в том числе, субаренда)
	дата государственной регистрации:	12.05.2017
	номер государственной регистрации:	47:01:0000000:501-47/001/2017-25
	срок, на который установлено ограничение прав и обременение объекта недвижимости:	с 12.05.2017 на 49 лет
	лицо, в пользу которого установлено ограничение прав и обременение объекта недвижимости:	Общество с ограниченной ответственностью "Линк Девелопмент", ИНН: 7811418017
	основание государственной регистрации:	'Договор аренды лесного участка' №977/ДС-2017-03 от 02.03.2017
3.1.133.	вид:	Аренда (в том числе, субаренда)
	дата государственной регистрации:	14.09.2012
	номер государственной регистрации:	47-47-01/003/2012-401
	срок, на который установлено ограничение прав и обременение объекта недвижимости:	с 14.09.2012 по 13.09.2014
	лицо, в пользу которого установлено ограничение прав и обременение объекта недвижимости:	Публичное акционерное общество "Газпром", ИНН: 7736050003

	основание государственной регистрации:	'Договор аренды лесного участка' №370/ДС-2012-05 от 04.05.2012
3.1.134.	вид:	Иные ограничения (обременения) прав
	дата государственной регистрации:	21.10.2020
	номер государственной регистрации:	47:01:0000000:501-47/167/2020-448
	срок, на который установлено ограничение прав и обременение объекта недвижимости:	с 06.02.2013 по 05.02.2062
	лицо, в пользу которого установлено ограничение прав и обременение объекта недвижимости:	Дачное некоммерческое партнерство "Золотые пески", ИНН: 4704062138
	основание государственной регистрации:	'Дополнительное соглашение к договору аренды лесного участка от 10.12.2012 №443/ДС-2012-12' от 31.07.2020

Государственный регистратор		ФГИС ЕГРН
полное наименование должности	подпись	инициалы, фамилия

М.П.

Земельный участок			
(вид объекта недвижимости)			
Лист № ___ Раздела **2**	Всего листов раздела **2:** ___	Всего разделов: ___	Всего листов выписки: ___
20.02.2023№ 99/2023/519578532			
Кадастровый номер:		**47:01:0000000:501**	

3.1.135.	вид:	Аренда (в том числе, субаренда)
	дата государственной регистрации:	22.04.2009
	номер государственной регистрации:	47-78-01/026/2008-199
	срок, на который установлено ограничение прав и обременение объекта недвижимости:	с 22.04.2009 на 49 лет
	лицо, в пользу которого установлено ограничение прав и обременение объекта недвижимости:	Общество с ограниченной ответственностью "Лель", ИНН: 7826667922
	основание государственной регистрации:	'Договор аренды лесного участка' №26/Р-2008-08 от 02.08.2008
3.1.136.	вид:	Аренда (в том числе, субаренда)
	дата государственной регистрации:	22.04.2009
	номер государственной регистрации:	47-78-01/024/2008-060
	срок, на который установлено ограничение прав и обременение объекта недвижимости:	на 49 лет
	лицо, в пользу которого установлено ограничение прав и обременение объекта недвижимости:	Лыкосова Елена Алексеевна
	основание государственной регистрации:	'Договор № 49/Р-2008-10 аренды лесного участка' от 22.10.2008
3.1.137.	вид:	Безвозмездное (срочное) пользование земельным/лесным участком
	дата государственной регистрации:	09.06.1999
	номер государственной регистрации:	47-01/00-1/1998-6794

	срок, на который установлено ограничение прав и обременение объекта недвижимости:	с 09.06.1999 на 5, 0 лет
	лицо, в пользу которого установлено ограничение прав и обременение объекта недвижимости:	Закрытое акционерное общество "Тарпан-В", ИНН: 4704015120
	основание государственной регистрации:	

Государственный регистратор		ФГИС ЕГРН
полное наименование должности	подпись	инициалы, фамилия

М.П.

Земельный участок			
(вид объекта недвижимости)			
Лист № ___ Раздела **2**	Всего листов раздела **2:** ___	Всего разделов: ___	Всего листов выписки: ___
20.02.2023№ 99/2023/519578532			
Кадастровый номер:		**47:01:0000000:501**	

3.1.138.	вид:	Аренда (в том числе, субаренда)
	дата государственной регистрации:	07.05.2009
	номер государственной регистрации:	47-78-01/026/2008-284
	срок, на который установлено ограничение прав и обременение объекта недвижимости:	с 07.05.2009 до 27.10.2055
	лицо, в пользу которого установлено ограничение прав и обременение объекта недвижимости:	Общество с ограниченной ответственностью "РЫБСТАНДАРТ", ИНН: 4704046489
	основание государственной регистрации:	'Договор аренды лесного участка' №2-2008-12-161-Р от 16.12.2008
3.1.139.	вид:	Аренда (в том числе, субаренда)
	дата государственной регистрации:	12.04.2010
	номер государственной регистрации:	47-78-01/005/2010-254
	срок, на который установлено ограничение прав и обременение объекта недвижимости:	на 49 лет
	лицо, в пользу которого установлено ограничение прав и обременение объекта недвижимости:	Общество с ограниченной ответственностью "СтальИнвест", ИНН: 7804407430
	основание государственной регистрации:	'Договор аренды лесного участка' №36/Р-2010-02 от 12.02.2010
3.1.140.	вид:	Аренда (в том числе, субаренда)
	дата государственной регистрации:	19.12.2011
	номер государственной регистрации:	47-47-01/011/2011-236
	срок, на который установлено ограничение прав и обременение объекта недвижимости:	с 19.12.2011на 49 лет
	лицо, в пользу которого установлено ограничение прав и обременение объекта недвижимости:	Общество с ограниченной ответственностью "Транснефть - Балтика", ИНН: 4704041900
	основание государственной регистрации:	'Договор аренды' №304/ДС-2011-09 от 01.09.2011

Государственный регистратор		ФГИС ЕГРН
полное наименование должности	470 подпись	инициалы, фамилия

М.П.

Земельный участок			
(вид объекта недвижимости)			
Лист № ___ Раздела **2**	Всего листов раздела **2:** ___	Всего разделов: ___	Всего листов выписки: ___
20.02.2023№ 99/2023/519578532			
Кадастровый номер:		**47:01:0000000:501**	

3.1.141.	вид:	Аренда (в том числе, субаренда)
	дата государственной регистрации:	14.03.2011
	номер государственной регистрации:	47-47-01/001/2011-195
	срок, на который установлено ограничение прав и обременение объекта недвижимости:	с 14.03.2011 на 49 лет
	лицо, в пользу которого установлено ограничение прав и обременение объекта недвижимости:	Общество с ограниченной ответственностью "ТЕМПЕРА", ИНН: 4704070058
	основание государственной регистрации:	'Договор аренды лесного участка' №138/Р-2010-12 от 23.12.2010; 'Дополнительное соглашение' от 23.12.2010
3.1.142.	вид:	Аренда (в том числе, субаренда)
	дата государственной регистрации:	29.12.2001
	номер государственной регистрации:	47-01/00-7/2001-120
	срок, на который установлено ограничение прав и обременение объекта недвижимости:	с 29.12.2001 на 5, 0 лет
	лицо, в пользу которого установлено ограничение прав и обременение объекта недвижимости:	Открытое акционерное общество "Мостостроительный трест №6", ИНН: 7812046562
	основание государственной регистрации:	'Договор аренды участка лесного фонда' №№21 от 19.09.2001
3.1.143.	вид:	Аренда (в том числе, субаренда)
	дата государственной регистрации:	08.02.2019
	номер государственной регистрации:	47:01:0000000:501-47/001/2019-200
	срок, на который установлено ограничение прав и обременение объекта недвижимости:	с 08.02.2019 на 49 лет
	лицо, в пользу которого установлено ограничение прав и обременение объекта недвижимости:	Общество с ограниченной ответственностью "Линк Девелопмент", ИНН: 7811418017
	основание государственной регистрации:	'Договор аренды лесного участка для строительства и эксплуатации линейных объектов' №1161/ДС-2018-12 от 25.12.2018

Государственный регистратор		ФГИС ЕГРН
полное наименование должности	подпись	инициалы, фамилия

М.П.

Земельный участок

(вид объекта недвижимости)			
Лист № ___ Раздела **2**	Всего листов раздела **2:** ___	Всего разделов: ___	Всего листов выписки: ___
20.02.2023№ 99/2023/519578532			
Кадастровый номер:		**47:01:0000000:501**	

3.1.144.	вид:	Аренда (в том числе, субаренда)
	дата государственной регистрации:	15.11.2019
	номер государственной регистрации:	47:01:0000000:501-47/001/2019-344
	срок, на который установлено ограничение прав и обременение объекта недвижимости:	с 15.11.2019 по 15.11.2068
	лицо, в пользу которого установлено ограничение прав и обременение объекта недвижимости:	Общество с ограниченной ответственностью "Транснефть-Порт Приморск", ИНН: 4704045809
	основание государственной регистрации:	'Договор аренды лесного участка для строительства и эксплуатации линейных объектов' №1485/ДС-2019-10 от 11.10.2019
3.1.145.	вид:	Аренда (в том числе, субаренда)
	дата государственной регистрации:	28.07.2014
	номер государственной регистрации:	47-47-01/007/2014-139
	срок, на который установлено ограничение прав и обременение объекта недвижимости:	с 24.09.2010 по 23.09.2059
	лицо, в пользу которого установлено ограничение прав и обременение объекта недвижимости:	Шевченко Игорь Ивановиич
	основание государственной регистрации:	'Договор аренды лесного участка' №97/Р-2010-08 от 09.08.2010; 'Соглашение о передаче прав и обязанностей по договору' №4 от 01.07.2014
3.1.146.	вид:	Аренда (в том числе, субаренда)
	дата государственной регистрации:	12.05.2011
	номер государственной регистрации:	47-47-01/007/2011-041
	срок, на который установлено ограничение прав и обременение объекта недвижимости:	с 18.03.2011 на 49 лет
	лицо, в пользу которого установлено ограничение прав и обременение объекта недвижимости:	Садоводческое некоммерческое товарищество "Березовая долина", ИНН: 4704023266
	основание государственной регистрации:	'Договор аренды лесного участка' №279/ДС-2011-03 от 18.03.2011

Государственный регистратор		ФГИС ЕГРН
полное наименование должности	подпись	инициалы, фамилия

М.П.

Земельный участок			
(вид объекта недвижимости)			
Лист № ___ Раздела **2**	Всего листов раздела **2:** ___	Всего разделов: ___	Всего листов выписки: ___
20.02.2023№ 99/2023/519578532			
Кадастровый номер:		**47:01:0000000:501**	

3.1.147.	вид:	Аренда (в том числе, субаренда)
	дата государственной регистрации:	20.05.2009
	номер государственной регистрации:	47-78-01/007/2009-392
	срок, на который установлено ограничение прав и обременение объекта недвижимости:	с 20.05.2009 на 1 год.
	лицо, в пользу которого установлено ограничение прав и обременение объекта недвижимости:	Общество с ограниченной ответственностью "Газпром трансгаз Санкт-Петербург", ИНН: 7805018099
	основание государственной регистрации:	'Договор аренды лесного участка' №74-2008-08 от 21.08.2008
3.1.148.	вид:	Аренда (в том числе, субаренда)
	дата государственной регистрации:	08.04.2009
	номер государственной регистрации:	47-78-01/003/2009-278
	срок, на который установлено ограничение прав и обременение объекта недвижимости:	с 08.04.2009 на 49 лет.
	лицо, в пользу которого установлено ограничение прав и обременение объекта недвижимости:	Общество с ограниченной ответственностью "ЛАДОГА", ИНН: 7816241116
	основание государственной регистрации:	'Договор аренды лесного участка' №151/Р-2008-12 от 24.12.2008
3.1.149.	вид:	Аренда (в том числе, субаренда)
	дата государственной регистрации:	26.03.2009
	номер государственной регистрации:	47-78-01/001/2009-119
	срок, на который установлено ограничение прав и обременение объекта недвижимости:	с 26.03.2009 по 31.10.2043
	лицо, в пользу которого установлено ограничение прав и обременение объекта недвижимости:	Акционерное общество "Тарпан-В", ИНН: 4704015120
	основание государственной регистрации:	'Договор аренды лесного участка' №2-2008-12-109-З от 15.12.2008

Государственный регистратор		ФГИС ЕГРН
полное наименование должности	подпись	инициалы, фамилия

М.П.

Земельный участок			
(вид объекта недвижимости)			
Лист № ___ Раздела **2**	Всего листов раздела **2:** ___	Всего разделов: ___	Всего листов выписки: ___
20.02.2023№ 99/2023/519578532			
Кадастровый номер:		**47:01:0000000:501**	

3.1.150.	вид:	Аренда (в том числе, субаренда)
	дата государственной регистрации:	27.07.2018
	номер государственной регистрации:	47:01:0000000:501-47/001/2018-162
	срок, на который установлено ограничение прав и обременение объекта недвижимости:	с 26.07.2018 на 49 лет

	лицо, в пользу которого установлено ограничение прав и обременение объекта недвижимости:	Общество с ограниченной ответственностью "Линк Девелопмент", ИНН: 7811418017
	основание государственной регистрации:	'Договор аренды (субаренды)' от 19.06.2018
3.1.151.	вид:	Аренда (в том числе, субаренда)
	дата государственной регистрации:	02.08.2017
	номер государственной регистрации:	47:01:0000000:501-47/001/2017-33
	срок, на который установлено ограничение прав и обременение объекта недвижимости:	с 02.08.2017 по 01.08.2066
	лицо, в пользу которого установлено ограничение прав и обременение объекта недвижимости:	Общество с ограниченной ответственностью "Транснефть - Балтика", ИНН: 4704041900
	основание государственной регистрации:	'Договор аренды лесного участка' №945/ДС-2016-11 от 08.11.2016; 'Дополнительное соглашение' от 24.05.2017
3.1.152.	вид:	Аренда (в том числе, субаренда)
	дата государственной регистрации:	29.10.2003
	номер государственной регистрации:	47-01/00-8/2003-242
	срок, на который установлено ограничение прав и обременение объекта недвижимости:	с 29.10.2003 до 29.09.2007
	лицо, в пользу которого установлено ограничение прав и обременение объекта недвижимости:	Общество с ограниченной ответственностью "Карьер Ермиловский", ИНН: 4704041709
	основание государственной регистрации:	'Договор №1 аренды участка лесного фонда для проведения разработки песчаного карьера "Ермилово-1"' от 17.06.2003

Государственный регистратор		ФГИС ЕГРН
полное наименование должности	подпись	инициалы, фамилия

М.П.

Земельный участок			
(вид объекта недвижимости)			
Лист № ___ Раздела **2**	Всего листов раздела **2:** ___	Всего разделов: ___	Всего листов выписки: ___
20.02.2023№ 99/2023/519578532			
Кадастровый номер:		**47:01:0000000:501**	

3.1.153.	вид:	Аренда (в том числе, субаренда)
	дата государственной регистрации:	20.08.2019
	номер государственной регистрации:	47:01:0000000:501-47/001/2019-292
	срок, на который установлено ограничение прав и обременение объекта недвижимости:	с 20.08.2019 на 49 лет
	лицо, в пользу которого установлено ограничение прав и обременение объекта недвижимости:	Акционерное общество "Первая Башенная Компания", ИНН: 7707387700
	основание государственной регистрации:	'Договор аренды' №1243/ДС/3-2019-05 от 31.05.2019
3.1.154.	вид:	Аренда (в том числе, субаренда)

	дата государственной регистрации:	07.03.2018
	номер государственной регистрации:	47:01:0000000:501-47/001/2018-81
	срок, на который установлено ограничение прав и обременение объекта недвижимости:	с 07.03.2018 на 49 лет
	лицо, в пользу которого установлено ограничение прав и обременение объекта недвижимости:	Общество с ограниченной ответственностью "Транснефть - Балтика", ИНН: 4704041900
	основание государственной регистрации:	'Договор аренды лесного участка' №1010/ДС-2017-04 от 20.04.2017; 'Дополнительное соглашение к договору аренды лесного участка от 20.04.2017 №1010/ДС-2017-04' от 22.11.2017
3.1.155.	вид:	Аренда (в том числе, субаренда)
	дата государственной регистрации:	24.02.2012
	номер государственной регистрации:	47-47-01/001/2012-087
	срок, на который установлено ограничение прав и обременение объекта недвижимости:	с 24.02.2012 на 49 лет
	лицо, в пользу которого установлено ограничение прав и обременение объекта недвижимости:	Ефремова Надежда Сергеевна
	основание государственной регистрации:	'Договор аренды лесного участка' №37/Р-2011-12 от 28.12.2011

Государственный регистратор		ФГИС ЕГРН
полное наименование должности	подпись	инициалы, фамилия

М.П.

Земельный участок			
(вид объекта недвижимости)			
Лист № ___ Раздела **2**	Всего листов раздела **2:** ___	Всего разделов: ___	Всего листов выписки: ___
20.02.2023№ 99/2023/519578532			
Кадастровый номер:		**47:01:0000000:501**	

3.1.156.	вид:	Аренда (в том числе, субаренда)
	дата государственной регистрации:	04.02.2019
	номер государственной регистрации:	47:01:0000000:501-47/001/2019-194
	срок, на который установлено ограничение прав и обременение объекта недвижимости:	с 04.02.2019 на 49 лет
	лицо, в пользу которого установлено ограничение прав и обременение объекта недвижимости:	Общество с ограниченной ответственностью "Линк Девелопмент", ИНН: 7811418017
	основание государственной регистрации:	'Договор аренды лесного участка' №1154/ДС-2018-12 от 25.12.2018
3.1.157.	вид:	Аренда (в том числе, субаренда)
	дата государственной регистрации:	31.05.2013
	номер государственной регистрации:	47-47-01/005/2013-380
	срок, на который установлено ограничение прав и обременение объекта недвижимости:	с 31.05.2013 по 30.05.2062

	лицо, в пользу которого установлено ограничение прав и обременение объекта недвижимости:	Акционерное общество "Русские Башни", ИНН: 7708698177
	основание государственной регистрации:	'Договор аренды лесного участка' №537/ДС-2013-03 от 11.03.2013
3.1.158.	вид:	Аренда (в том числе, субаренда)
	дата государственной регистрации:	01.09.2011
	номер государственной регистрации:	47-47-01/007/2011-276
	срок, на который установлено ограничение прав и обременение объекта недвижимости:	с 01.09.2011 на 49 лет
	лицо, в пользу которого установлено ограничение прав и обременение объекта недвижимости:	Павлова Валентина Кифовна
	основание государственной регистрации:	'Договор аренды лесного участка' №294/ДС-2011-06 от 17.06.2011

Государственный регистратор		ФГИС ЕГРН
полное наименование должности	подпись	инициалы, фамилия

М.П.

Земельный участок			
(вид объекта недвижимости)			
Лист № ___ Раздела **2**	Всего листов раздела **2:** ___	Всего разделов: ___	Всего листов выписки: ___
20.02.2023№ 99/2023/519578532			
Кадастровый номер:		**47:01:0000000:501**	

3.1.159.	вид:	Аренда (в том числе, субаренда)
	дата государственной регистрации:	04.07.2019
	номер государственной регистрации:	47:01:0000000:501-47/001/2019-248
	срок, на который установлено ограничение прав и обременение объекта недвижимости:	с 04.07.2019 на 49 лет
	лицо, в пользу которого установлено ограничение прав и обременение объекта недвижимости:	Акционерное общество "Первая Башенная Компания", ИНН: 7707387700
	основание государственной регистрации:	'Договор аренды лесного участка для строительства, реконструкции эксплуатации линейного объекта' №1228/ДС-2019-05 от 13.05.2019
3.1.160.	вид:	Аренда (в том числе, субаренда)
	дата государственной регистрации:	13.07.2016
	номер государственной регистрации:	47-47/001-47/015/002/2016-548/2
	срок, на который установлено ограничение прав и обременение объекта недвижимости:	с 13.07.2016 на 49 лет
	лицо, в пользу которого установлено ограничение прав и обременение объекта недвижимости:	Публичное акционерное общество "Мегафон", ИНН: 7812014560
	основание государственной регистрации:	'Договор аренды лесного участка' №863/ДС-2015-12 от 29.12.2015
3.1.161.	вид:	Аренда (в том числе, субаренда)
	дата государственной регистрации:	15.06.2012

	номер государственной регистрации:	47-47-01/003/2012-255
	срок, на который установлено ограничение прав и обременение объекта недвижимости:	с 15.06.2012 по 14.06.2061
	лицо, в пользу которого установлено ограничение прав и обременение объекта недвижимости:	Общество с ограниченной ответственностью "БалттрансСервис", ИНН: 4716017740
	основание государственной регистрации:	'Договор аренды лесного участка' №352/ДС-2012-02 от 29.02.2012

Государственный регистратор		ФГИС ЕГРН
полное наименование должности	подпись	инициалы, фамилия

М.П.

Земельный участок			
(вид объекта недвижимости)			
Лист № ___ Раздела **2**	Всего листов раздела **2:** ___	Всего разделов: ___	Всего листов выписки: ___
20.02.2023№ 99/2023/519578532			
Кадастровый номер:		**47:01:0000000:501**	

3.1.162.	вид:	Аренда (в том числе, субаренда)
	дата государственной регистрации:	16.04.2007
	номер государственной регистрации:	47-78-01/004/2007-119
	срок, на который установлено ограничение прав и обременение объекта недвижимости:	с 16.04.2007 на 10 лет
	лицо, в пользу которого установлено ограничение прав и обременение объекта недвижимости:	Общество с ограниченной ответственностью "Ленстройинвест-Д", ИНН: 4704034814
	основание государственной регистрации:	'Договор аренды участков лесного фонда для использования их в целях не связанных с ведением лесного хозяйства и осуществлением лесопользования' №21 от 28.12.2006
3.1.163.	вид:	Аренда (в том числе, субаренда)
	дата государственной регистрации:	29.09.2004
	номер государственной регистрации:	47-01/00-20/2004-167
	срок, на который установлено ограничение прав и обременение объекта недвижимости:	с 29.09.2004 на 5, 0 лет
	лицо, в пользу которого установлено ограничение прав и обременение объекта недвижимости:	Общество с ограниченной ответственностью "ЭКСТРЕМ", ИНН: 4704039700
	основание государственной регистрации:	'Договор аренды участков лесного фонда' №№59 от 08.09.2004
3.1.164.	вид:	Аренда (в том числе, субаренда)
	дата государственной регистрации:	18.03.2009
	номер государственной регистрации:	47-78-01/003/2009-094
	срок, на который установлено ограничение прав и обременение объекта недвижимости:	с 18.03.2009 по 31.12.2052
	лицо, в пользу которого установлено ограничение прав и обременение объекта недвижимости:	Общество с ограниченной ответственностью "ИНТЕРСОЛАР", ИНН: 7842528267

	основание государственной регистрации:	'Договор аренды лесного участка' №2-2008-12-157-З от 16.12.2008

Государственный регистратор		ФГИС ЕГРН
полное наименование должности	подпись	инициалы, фамилия

М.П.

Земельный участок			
(вид объекта недвижимости)			
Лист № ___ Раздела **2**	Всего листов раздела **2:** ___	Всего разделов: ___	Всего листов выписки: ___
20.02.2023№ 99/2023/519578532			
Кадастровый номер:		**47:01:0000000:501**	

3.1.165.	вид:	Аренда (в том числе, субаренда)
	дата государственной регистрации:	07.08.2009
	номер государственной регистрации:	47-78-01/014/2009-377
	срок, на который установлено ограничение прав и обременение объекта недвижимости:	с 07.08.2009 до 29.12.2055
	лицо, в пользу которого установлено ограничение прав и обременение объекта недвижимости:	Общество с ограниченной ответственностью " Эксилес", ИНН: 4704057297
	основание государственной регистрации:	'Договор аренды лесного участка' №2-2008-12-314-О от 30.12.2008
3.1.166.	вид:	Аренда (в том числе, субаренда)
	дата государственной регистрации:	19.12.2011
	номер государственной регистрации:	47-47-01/011/2011-236
	срок, на который установлено ограничение прав и обременение объекта недвижимости:	с 19.12.2011 на 49 лет
	лицо, в пользу которого установлено ограничение прав и обременение объекта недвижимости:	Общество с ограниченной ответственностью "Транснефть - Балтика", ИНН: 4704041900
	основание государственной регистрации:	'Договор аренды' №304/ДС-2011-09 от 01.09.2011
3.1.167.	вид:	Аренда (в том числе, субаренда)
	дата государственной регистрации:	17.06.2013
	номер государственной регистрации:	47-47-01/006/2013-100
	срок, на который установлено ограничение прав и обременение объекта недвижимости:	с 17.06.2013 по 16.06.2062
	лицо, в пользу которого установлено ограничение прав и обременение объекта недвижимости:	Общество с ограниченной ответственностью "Линк Девелопмент", ИНН: 7811418017
	основание государственной регистрации:	'Договор аренды лесного участка' №480/ДС-2013-01 от 25.01.2013

Государственный регистратор		ФГИС ЕГРН
полное наименование должности	подпись	инициалы, фамилия

М.П.

Земельный участок			
(вид объекта недвижимости)			
Лист № ___ Раздела **2**	Всего листов раздела **2:** ___	Всего разделов: ___	Всего листов выписки: ___
20.02.2023№ 99/2023/519578532			
Кадастровый номер:		**47:01:0000000:501**	

3.1.168.	вид:	Аренда (в том числе, субаренда)
	дата государственной регистрации:	28.12.2011
	номер государственной регистрации:	47-47-01/011/2011-085
	срок, на который установлено ограничение прав и обременение объекта недвижимости:	с 28.12.2011 на 49 лет
	лицо, в пользу которого установлено ограничение прав и обременение объекта недвижимости:	Садоводческое некомерческое товарищество "Семиозерье-2", ИНН: 4704032327
	основание государственной регистрации:	'Договор аренды лесного участка' №300/ДС-2011-08 от 17.08.2011
3.1.169.	вид:	Аренда (в том числе, субаренда)
	дата государственной регистрации:	13.01.2021
	номер государственной регистрации:	47:01:0000000:501-47/167/2021-467
	срок, на который установлено ограничение прав и обременение объекта недвижимости:	на 49 лет
	лицо, в пользу которого установлено ограничение прав и обременение объекта недвижимости:	АКЦИОНЕРНОЕ ОБЩЕСТВО "ЛОЭСК-ЭЛЕКТРИЧЕСКИЕ СЕТИ САНКТ-ПЕТЕРБУРГА И ЛЕНИНГРАДСКОЙ ОБЛАСТИ", ИНН: 4703074613
	основание государственной регистрации:	'Договор аренды лесных участков для строительства, реконструкции, эксплуатации линейного объекта № 1633/ДС-2020-11' от 18.11.2020
3.1.170.	вид:	Аренда (в том числе, субаренда)
	дата государственной регистрации:	14.10.2019
	номер государственной регистрации:	47:01:0000000:501-47/001/2019-319
	срок, на который установлено ограничение прав и обременение объекта недвижимости:	с 14.10.2019 на 49 лет
	лицо, в пользу которого установлено ограничение прав и обременение объекта недвижимости:	Акционерное общество "Первая Башенная Компания", ИНН: 7707387700
	основание государственной регистрации:	'Договор аренды лесного участка для строительства, реконструкции эксплуатации линейного объекта' №1295/ДС-2019-07 от 15.07.2019

Государственный регистратор		ФГИС ЕГРН
полное наименование должности	подпись	инициалы, фамилия

М.П.

Земельный участок			
(вид объекта недвижимости)			
Лист № ___ Раздела **2**	Всего листов раздела **2:** ___	Всего разделов: ___	Всего листов выписки: ___
20.02.2023№ 99/2023/519578532			

Кадастровый номер:		**47:01:0000000:501**
3.1.171.	вид:	Аренда (в том числе, субаренда)
	дата государственной регистрации:	08.04.2009
	номер государственной регистрации:	47-78-01/024/2008-070
	срок, на который установлено ограничение прав и обременение объекта недвижимости:	с 08.04.2009 на 49 лет.
	лицо, в пользу которого установлено ограничение прав и обременение объекта недвижимости:	Общество с ограниченной ответственностью "ПолиКом", ИНН: 7813404940
	основание государственной регистрации:	'Договор № 23/Р-2008-08 аренды лесного участка' №23/Р-2008-08 от 01.08.2008
3.1.172.	вид:	Аренда (в том числе, субаренда)
	дата государственной регистрации:	02.12.2019
	номер государственной регистрации:	47:01:0000000:501-47/001/2019-355
	срок, на который установлено ограничение прав и обременение объекта недвижимости:	с 02.12.2019 по 01.12.2068
	лицо, в пользу которого установлено ограничение прав и обременение объекта недвижимости:	Общество с ограниченной ответственностью "Транснефть-Порт Приморск", ИНН: 4704045809
	основание государственной регистрации:	'Договор аренды лесного участка для строительства и эксплуатации линейных объектов №' №1487/ДС-2019-10 от 11.10.2019
3.1.173.	вид:	Аренда (в том числе, субаренда)
	дата государственной регистрации:	15.01.2009
	номер государственной регистрации:	47-78-01/023/2008-436
	срок, на который установлено ограничение прав и обременение объекта недвижимости:	с 15.01.2009 до 31.12.2055
	лицо, в пользу которого установлено ограничение прав и обременение объекта недвижимости:	Общество с ограниченной ответственностью "ТЕМПЕРА", ИНН: 4704070058
	основание государственной регистрации:	'Договор аренды лесного участка' №2-2008-11-18-Р от 21.11.2008

Государственный регистратор		ФГИС ЕГРН
полное наименование должности	подпись	инициалы, фамилия

М.П.

Земельный участок			
(вид объекта недвижимости)			
Лист № ___ Раздела **2**	Всего листов раздела **2:** ___	Всего разделов: ___	Всего листов выписки: ___
20.02.2023№ 99/2023/519578532			

Кадастровый номер:		**47:01:0000000:501**
3.1.174.	вид:	Аренда (в том числе, субаренда)
	дата государственной регистрации:	14.07.2016
	номер государственной регистрации:	47-47/001-47/015/002/2016-606/2

	срок, на который установлено ограничение прав и обременение объекта недвижимости:	с 14.07.2016 на 49 лет
	лицо, в пользу которого установлено ограничение прав и обременение объекта недвижимости:	Публичное акционерное общество "Мегафон", ИНН: 7812014560
	основание государственной регистрации:	'Договор аренды лесного участка' №876/ДС-2016-02 от 29.02.2016
3.1.175.	вид:	Аренда (в том числе, субаренда)
	дата государственной регистрации:	20.08.2019
	номер государственной регистрации:	47:01:0000000:501-47/001/2019-286
	срок, на который установлено ограничение прав и обременение объекта недвижимости:	с 20.08.2019 на 49 лет
	лицо, в пользу которого установлено ограничение прав и обременение объекта недвижимости:	Акционерное общество "Первая Башенная Компания", ИНН: 7707387700
	основание государственной регистрации:	'Договор аренды' №1283/ДС-2019-06 от 24.06.2019
3.1.176.	вид:	Аренда (в том числе, субаренда)
	дата государственной регистрации:	21.10.2016
	номер государственной регистрации:	47-47/001-47/015/002/2016-777/2
	срок, на который установлено ограничение прав и обременение объекта недвижимости:	с 21.10.2016 по 20.10.2065
	лицо, в пользу которого установлено ограничение прав и обременение объекта недвижимости:	Публичное акционерное общество "Мобильные ТелеСистемы", ИНН: 7740000076
	основание государственной регистрации:	'Договор аренды лесного участка' №893/ДС-2016-05 от 27.05.2016

Государственный регистратор		ФГИС ЕГРН
полное наименование должности	подпись	инициалы, фамилия

М.П.

Земельный участок			
(вид объекта недвижимости)			
Лист № ___ Раздела **2**	Всего листов раздела **2:** ___	Всего разделов: ___	Всего листов выписки: ___
20.02.2023№ 99/2023/519578532			
Кадастровый номер:		**47:01:0000000:501**	

3.1.177.	вид:	Аренда (в том числе, субаренда)
	дата государственной регистрации:	14.04.2011
	номер государственной регистрации:	47-47-01/002/2011-196
	срок, на который установлено ограничение прав и обременение объекта недвижимости:	с 14.04.2011 на 49 лет
	лицо, в пользу которого установлено ограничение прав и обременение объекта недвижимости:	Садоводческое некоммерческое товарищество СНТ "Звёздочка", ИНН: 4704024608
	основание государственной регистрации:	'Договор аренды лесного участка' №264/ДС-2011-02 от 18.02.2011
3.1.178.	вид:	Аренда (в том числе, субаренда)

	дата государственной регистрации:	26.04.2013
	номер государственной регистрации: 481	47-47-01/005/2013-023
	срок, на который установлено ограничение прав и обременение объекта недвижимости:	с 26.04.2013 по 25.04.2062
	лицо, в пользу которого установлено ограничение прав и обременение объекта недвижимости:	Общество с ограниченной ответственностью "Асла Инвестментс", ИНН: 7825480216
	основание государственной регистрации:	'Договор аренды лесного участка' №9/С-2013-03 от 01.04.2013
3.1.179.	вид:	Аренда (в том числе, субаренда)
	дата государственной регистрации:	16.07.2015
	номер государственной регистрации:	47-47/001-47/001/008/2015-186/3
	срок, на который установлено ограничение прав и обременение объекта недвижимости:	с 16.07.2015 по 15.07.2064
	лицо, в пользу которого установлено ограничение прав и обременение объекта недвижимости:	Публичное акционерное общество "Газпром", ИНН: 7736050003
	основание государственной регистрации:	'Договор аренды лесного участка' №807/ДС-2014-12 от 24.12.2014

Государственный регистратор		ФГИС ЕГРН
полное наименование должности	подпись	инициалы, фамилия

М.П.

Земельный участок			
(вид объекта недвижимости)			
Лист № ___ Раздела **2**	Всего листов раздела **2:** ___	Всего разделов: ___	Всего листов выписки: ___
20.02.2023№ 99/2023/519578532			
Кадастровый номер:		**47:01:0000000:501**	

3.1.180.	вид:	Аренда (в том числе, субаренда)
	дата государственной регистрации:	19.08.2019
	номер государственной регистрации:	47:01:0000000:501-47/001/2019-284
	срок, на который установлено ограничение прав и обременение объекта недвижимости:	с 19.08.2019 на 49 лет
	лицо, в пользу которого установлено ограничение прав и обременение объекта недвижимости:	Акционерное общество "Первая Башенная Компания", ИНН: 7707387700
	основание государственной регистрации:	'Договор аренды лесного участка' от 31.05.2019
3.1.181.	вид:	Аренда (в том числе, субаренда)
	дата государственной регистрации:	07.07.2020
	номер государственной регистрации:	47:01:0000000:501-47/001/2020-417
	срок, на который установлено ограничение прав и обременение объекта недвижимости:	с 07.07.2020 на 49 лет
	лицо, в пользу которого установлено ограничение прав и обременение объекта недвижимости:	Закрытое акционерное общество"ФИРО-О", ИНН: 4704020628

	основание государственной регистрации:	'Договор аренды' №1562/ДС-2020-05 от 20.05.2020
3.1.182.	вид:	Безвозмездное (срочное) пользование земельным/лесным участком
	дата государственной регистрации:	16.07.1999
	номер государственной регистрации:	47-01/00-1/1998-6794-19
	срок, на который установлено ограничение прав и обременение объекта недвижимости:	до 17.06.2004
	лицо, в пользу которого установлено ограничение прав и обременение объекта недвижимости:	Сельскохозяйственный производственный кооператив "Кировский транспортник", ИНН: 4704039523
	основание государственной регистрации:	

Государственный регистратор		ФГИС ЕГРН
полное наименование должности	подпись	инициалы, фамилия

М.П.

Земельный участок			
(вид объекта недвижимости)			
Лист № ___ Раздела **2**	Всего листов раздела **2:** ___	Всего разделов: ___	Всего листов выписки: ___
20.02.2023№ 99/2023/519578532			
Кадастровый номер:		**47:01:0000000:501**	

3.1.183.	вид:	Аренда (в том числе, субаренда)
	дата государственной регистрации:	16.07.2015
	номер государственной регистрации:	47-47/001-47/001/008/2015-186/5
	срок, на который установлено ограничение прав и обременение объекта недвижимости:	с 16.07.2015 по 15.07.2064
	лицо, в пользу которого установлено ограничение прав и обременение объекта недвижимости:	Публичное акционерное общество "Газпром", ИНН: 7736050003
	основание государственной регистрации:	'Договор аренды лесного участка' №807/ДС-2014-12 от 24.12.2014
3.1.184.	вид:	Аренда (в том числе, субаренда)
	дата государственной регистрации:	16.07.2015
	номер государственной регистрации:	47-47/001-47/001/008/2015-186/2
	срок, на который установлено ограничение прав и обременение объекта недвижимости:	с 16.07.2015 по 15.07.2064
	лицо, в пользу которого установлено ограничение прав и обременение объекта недвижимости:	Публичное акционерное общество "Газпром", ИНН: 7736050003
	основание государственной регистрации:	'Договор аренды лесного участка' №807/ДС-2014-12 от 24.12.2014
3.1.185.	вид:	Аренда (в том числе, субаренда)
	дата государственной регистрации:	14.10.2019
	номер государственной регистрации:	47:01:0000000:501-47/001/2019-323

	срок, на который установлено ограничение прав и обременение объекта недвижимости:	с 14.10.2019 на 49 лет
	лицо, в пользу которого установлено ограничение прав и обременение объекта недвижимости:	Акционерное общество "Первая Башенная Компания", ИНН: 7707387700
	основание государственной регистрации:	'Договор аренды' №1270/ДС-2019-06 от 24.06.2019

Государственный регистратор		ФГИС ЕГРН
полное наименование должности	подпись	инициалы, фамилия

М.П.

Земельный участок			
(вид объекта недвижимости)			
Лист № ___ Раздела **2**	Всего листов раздела **2:** ___	Всего разделов: ___	Всего листов выписки: ___
20.02.2023№ 99/2023/519578532			
Кадастровый номер:		**47:01:0000000:501**	

3.1.186.	вид:	Аренда (в том числе, субаренда)
	дата государственной регистрации:	30.03.2009
	номер государственной регистрации:	47-78-01/024/2008-126
	срок, на который установлено ограничение прав и обременение объекта недвижимости:	с 30.03.2009 на 49 лет.
	лицо, в пользу которого установлено ограничение прав и обременение объекта недвижимости:	Общество с ограниченной ответственностью "Третий глаз", ИНН: 7825504065
	основание государственной регистрации:	'Договор аренды лесного участка' № 29/Р-2008-08 от 03.08.2008; 'Дополнительное соглашение к договору аренды лесного участка от 03.08.2008 №29/Р-2008-08' от 30.03.2009
3.1.187.	вид:	Аренда (в том числе, субаренда)
	дата государственной регистрации:	24.09.2010
	номер государственной регистрации:	47-47-01/011/2010-114
	срок, на который установлено ограничение прав и обременение объекта недвижимости:	на 49 лет
	лицо, в пользу которого установлено ограничение прав и обременение объекта недвижимости:	Общество с ограниченной ответственностью "Вектор", ИНН: 4703086880
	основание государственной регистрации:	'Договор аренды лесного участка' №97/Р-2010-08 от 09.08.2010
3.1.188.	вид:	Аренда (в том числе, субаренда)
	дата государственной регистрации:	24.07.2013
	номер государственной регистрации:	47-47-01/007/2013-058
	срок, на который установлено ограничение прав и обременение объекта недвижимости:	с 24.07.2013 по 24.07.2062
	лицо, в пользу которого установлено ограничение прав и обременение объекта недвижимости:	Общество с ограниченной ответственностью "Линк Девелопмент", ИНН: 7811418017

	основание государственной регистрации:	'Договор аренды лесного участка' №455/ДС-2012-12 от 25.12.2012

Государственный регистратор		ФГИС ЕГРН
полное наименование должности	подпись	инициалы, фамилия

М.П.

Земельный участок			
(вид объекта недвижимости)			
Лист № ___ Раздела **2**	Всего листов раздела **2:** ___	Всего разделов: ___	Всего листов выписки: ___
20.02.2023№ 99/2023/519578532			
Кадастровый номер:		**47:01:0000000:501**	

3.1.189.	вид:	Аренда (в том числе, субаренда)
	дата государственной регистрации:	21.08.2019
	номер государственной регистрации:	47:01:0000000:501-47/001/2019-296
	срок, на который установлено ограничение прав и обременение объекта недвижимости:	с 21.08.2019 на 49 лет
	лицо, в пользу которого установлено ограничение прав и обременение объекта недвижимости:	Акционерное общество "Первая Башенная Компания", ИНН: 7707387700
	основание государственной регистрации:	'Договор аренды лесного участка для строительства, реконструкции, эксплуатации линейного объекта' №1243/ДС/4-2019-05 от 31.05.2019
3.1.190.	вид:	Аренда (в том числе, субаренда)
	дата государственной регистрации:	15.05.2012
	номер государственной регистрации:	47-47-01/002/2012-157
	срок, на который установлено ограничение прав и обременение объекта недвижимости:	с 15.05.2012 по 15.05.2061
	лицо, в пользу которого установлено ограничение прав и обременение объекта недвижимости:	Потребительский кооператив садоводов "Андреевский флаг", ИНН: 4704082977
	основание государственной регистрации:	'Договор аренды лесного участка' №354/ДС-2012-02 от 29.02.2012
3.1.191.	вид:	Аренда (в том числе, субаренда)
	дата государственной регистрации:	19.08.2019
	номер государственной регистрации:	47:01:0000000:501-47/001/2019-276
	срок, на который установлено ограничение прав и обременение объекта недвижимости:	с 19.08.2019 на 49 лет
	лицо, в пользу которого установлено ограничение прав и обременение объекта недвижимости:	Акционерное общество "Первая Башенная Компания", ИНН: 7707387700
	основание государственной регистрации:	'Договор аренды лесного участка' №1249/ДС-2019-05 от 31.05.2019

Государственный регистратор		ФГИС ЕГРН
полное наименование должности	подпись	инициалы, фамилия

М.П.

Земельный участок			
(вид объекта недвижимости)			
Лист № ___ Раздела **2**	Всего листов раздела **2:** ___	Всего разделов: ___	Всего листов выписки: ___
20.02.2023№ 99/2023/519578532			
Кадастровый номер:		**47:01:0000000:501**	

3.1.192.	вид:	Аренда (в том числе, субаренда)
	дата государственной регистрации:	16.11.2017
	номер государственной регистрации:	47:01:0000000:501-47/001/2017-61
	срок, на который установлено ограничение прав и обременение объекта недвижимости:	с 16.11.2017 по 19.10.2036
	лицо, в пользу которого установлено ограничение прав и обременение объекта недвижимости:	Общество с ограниченной ответственностью "Нерудная холдинговая компания", ИНН: 7802758835
	основание государственной регистрации:	'Договор аренды лесного участка' № 1049/ДС-2017-10 от 04.10.2017
3.1.193.	вид:	Аренда (в том числе, субаренда)
	дата государственной регистрации:	02.08.2013
	номер государственной регистрации:	47-47-01/006/2013-255
	срок, на который установлено ограничение прав и обременение объекта недвижимости:	с 02.08.2013 по 01.08.2062
	лицо, в пользу которого установлено ограничение прав и обременение объекта недвижимости:	Общество с ограниченной ответственностью "Линк Девелопмент", ИНН: 7811418017
	основание государственной регистрации:	'Договор аренды лесного участка' №456/ДС-2012-12 от 25.12.2012
3.1.194.	вид:	Аренда (в том числе, субаренда)
	дата государственной регистрации:	21.05.2009
	номер государственной регистрации:	47-78-01/009/2009-055
	срок, на который установлено ограничение прав и обременение объекта недвижимости:	с 21.05.2009 по 20.05.2058
	лицо, в пользу которого установлено ограничение прав и обременение объекта недвижимости:	Общество с ограниченной ответственностью "Дом-Инвест", ИНН: 7816144948
	основание государственной регистрации:	'Договор аренды лесного участка' №58/Р-2008-10 от 23.10.2008

Государственный регистратор		ФГИС ЕГРН
полное наименование должности	подпись	инициалы, фамилия

М.П.

Земельный участок			
(вид объекта недвижимости)			
Лист № ___ Раздела **2**	Всего листов раздела **2:** ___	Всего разделов: ___	Всего листов выписки: ___
20.02.2023№ 99/2023/519578532			
Кадастровый номер:		**47:01:0000000:501**	

3.1.195.	вид:	Аренда (в том числе, субаренда)
	дата государственной регистрации:	16.07.2015
	номер государственной регистрации:	47-47/001-47/001/008/2015-186/1
	срок, на который установлено ограничение прав и обременение объекта недвижимости:	с 16.07.2015 по 15.07.2064
	лицо, в пользу которого установлено ограничение прав и обременение объекта недвижимости:	Публичное акционерное общество "Газпром", ИНН: 7736050003
	основание государственной регистрации:	'Договор аренды лесного участка' №807/ДС-2014-12 от 24.12.2014
3.1.196.	вид:	Аренда (в том числе, субаренда)
	дата государственной регистрации:	14.09.2012
	номер государственной регистрации:	47-47-01/003/2012-401
	срок, на который установлено ограничение прав и обременение объекта недвижимости:	с 14.09.2012 по 13.09.2014
	лицо, в пользу которого установлено ограничение прав и обременение объекта недвижимости:	Публичное акционерное общество "Газпром", ИНН: 7736050003
	основание государственной регистрации:	'Договор аренды лесного участка' №370/ДС-2012-05 от 04.05.2012
3.1.197.	вид:	Аренда (в том числе, субаренда)
	дата государственной регистрации:	02.10.2019
	номер государственной регистрации:	47:01:0000000:501-47/001/2019-312
	срок, на который установлено ограничение прав и обременение объекта недвижимости:	с 02.10.2019 до 27.10.2039
	лицо, в пользу которого установлено ограничение прав и обременение объекта недвижимости:	Общество с ограниченной ответственностью "Петроглэс-Инвест", ИНН: 4703050605
	основание государственной регистрации:	'Договор аренды лесного участка для строительства и эксплуатации линейного объекта' №1305/ДС-2019-07 от 16.07.2019

Государственный регистратор		ФГИС ЕГРН
полное наименование должности	подпись	инициалы, фамилия

М.П.

Земельный участок			
(вид объекта недвижимости)			
Лист № ___ Раздела **2**	Всего листов раздела **2:** ___	Всего разделов: ___	Всего листов выписки: ___
20.02.2023№ 99/2023/519578532			
Кадастровый номер:		**47:01:0000000:501**	

3.1.198.	вид:	Безвозмездное (срочное) пользование земельным/лесным участком
	дата государственной регистрации:	20.12.2004
	номер государственной регистрации:	47-01/00-30/2004-41
	срок, на который установлено ограничение прав и обременение объекта недвижимости:	с 20.12.2004 на 10, 0 лет

	лицо, в пользу которого установлено ограничение прав и обременение объекта недвижимости:	Сельскохозяйственный производственный кооператив "Кировский транспортник", ИНН: 4704039523
	основание государственной регистрации:	
3.1.199.	вид:	Аренда (в том числе, субаренда)
	дата государственной регистрации:	26.11.2012
	номер государственной регистрации:	47-47-01/009/2012-313
	срок, на который установлено ограничение прав и обременение объекта недвижимости:	с 26.11.2012 по 25.11.2042
	лицо, в пользу которого установлено ограничение прав и обременение объекта недвижимости:	Светлакова Татьяна Георгиевна
	основание государственной регистрации:	'Договор аренды лесного участка' №390/ДС-2012-08 от 17.08.2012
3.1.200.	вид:	Аренда (в том числе, субаренда)
	дата государственной регистрации:	24.10.2003
	номер государственной регистрации:	47-01/00-10/2003-49
	срок, на который установлено ограничение прав и обременение объекта недвижимости:	с 24.10.2003 до 25.03.2004
	лицо, в пользу которого установлено ограничение прав и обременение объекта недвижимости:	Общество с ограниченной ответственностью "БИЗНЕС ДЕПО", ИНН: 7813095474
	основание государственной регистрации:	'Договор аренды участков лесного фонда для проведения изыскательских работ под строительство базы отдыха для ООО "Бизнес Депо"' №№9 от 27.08.2003

Государственный регистратор		ФГИС ЕГРН
полное наименование должности	подпись	инициалы, фамилия

М.П.

Земельный участок			
(вид объекта недвижимости)			
Лист № ___ Раздела **2**	Всего листов раздела **2:** ___	Всего разделов: ___	Всего листов выписки: ___
20.02.2023№ 99/2023/519578532			
Кадастровый номер:		**47:01:0000000:501**	

3.1.201.	вид:	Аренда (в том числе, субаренда)
	дата государственной регистрации:	10.01.2014
	номер государственной регистрации:	47-47-01/012/2013-162
	срок, на который установлено ограничение прав и обременение объекта недвижимости:	с 10.01.2014 по 09.01.2063
	лицо, в пользу которого установлено ограничение прав и обременение объекта недвижимости:	Общество с ограниченной ответственностью "Линк Девелопмент", ИНН: 7811418017
	основание государственной регистрации:	'Договор аренды лесного участка' №620/ДС-2013-11 от 11.11.2013
3.1.202.	вид:	Аренда (в том числе, субаренда)
	дата государственной регистрации:	08.09.2014

	номер государственной регистрации:	47-47-01/010/2014-278
	срок, на который установлено ограничение прав и обременение объекта недвижимости:	с 10.09.2014 по 09.09.2017
	лицо, в пользу которого установлено ограничение прав и обременение объекта недвижимости:	Открытое акционерное общество "Российские железные дороги", ИНН: 7708503727
	основание государственной регистрации:	'Договор аренды лесного участка' №735/ДС-2014-07 от 31.07.2014
3.1.203.	вид:	Аренда (в том числе, субаренда)
	дата государственной регистрации:	19.04.2010
	номер государственной регистрации:	47-78-01/005/2010-284
	срок, на который установлено ограничение прав и обременение объекта недвижимости:	на 49 лет
	лицо, в пользу которого установлено ограничение прав и обременение объекта недвижимости:	Общество с ограниченной ответственностью "Садко", ИНН: 7825498647
	основание государственной регистрации:	'Договор аренды лесного участка' №37/Р-2010-02 от 12.02.2010

Государственный регистратор		ФГИС ЕГРН
полное наименование должности	подпись	инициалы, фамилия

М.П.

Земельный участок			
(вид объекта недвижимости)			
Лист № ___ Раздела **2**	Всего листов раздела **2:** ___	Всего разделов: ___	Всего листов выписки: ___
20.02.2023№ 99/2023/519578532			
Кадастровый номер:		**47:01:0000000:501**	

3.1.204.	вид:	Аренда (в том числе, субаренда)
	дата государственной регистрации:	22.11.2010
	номер государственной регистрации:	47-47-01/014/2010-207
	срок, на который установлено ограничение прав и обременение объекта недвижимости:	18.08.2010 на 49 лет
	лицо, в пользу которого установлено ограничение прав и обременение объекта недвижимости:	Садоводческое некоммерческое партнерство "Петербургский энергетик", ИНН: 4704074687
	основание государственной регистрации:	'Договор аренды лесного участка' №191/ДС-2010-008 от 18.08.2010
3.1.205.	вид:	Аренда (в том числе, субаренда)
	дата государственной регистрации:	21.02.2011
	номер государственной регистрации:	47-47-01/001/2011-121
	срок, на который установлено ограничение прав и обременение объекта недвижимости:	с 21.02.2011 на 49 лет
	лицо, в пользу которого установлено ограничение прав и обременение объекта недвижимости:	Общество с ограниченной ответственностью "Атриум", ИНН: 7813357786
	основание государственной регистрации:	'Договор аренды лесного участка' №243/ДС-2010-12 от 15.12.2010

3.1.206.	вид:	Безвозмездное (срочное) пользование земельным/лесным участком
	дата государственной регистрации: 489	10.06.1999
	номер государственной регистрации:	47-01/00-1/1998-6794-22
	срок, на который установлено ограничение прав и обременение объекта недвижимости:	с 25.12.2002 до 31.12.2007
	лицо, в пользу которого установлено ограничение прав и обременение объекта недвижимости:	Общество с ограниченной ответственностью "Цвелодубово", ИНН: 4704096306
	основание государственной регистрации:	

Государственный регистратор		ФГИС ЕГРН
полное наименование должности	подпись	инициалы, фамилия

М.П.

Земельный участок			
(вид объекта недвижимости)			
Лист № ___ Раздела **2**	Всего листов раздела **2:** ___	Всего разделов: ___	Всего листов выписки: ___
20.02.2023№ 99/2023/519578532			
Кадастровый номер:		**47:01:0000000:501**	

3.1.207.	вид:	Аренда (в том числе, субаренда)
	дата государственной регистрации:	07.08.2009
	номер государственной регистрации:	47-78-01/014/2009-377
	срок, на который установлено ограничение прав и обременение объекта недвижимости:	с 07.08.2009 до 29.12.2055
	лицо, в пользу которого установлено ограничение прав и обременение объекта недвижимости:	Общество с ограниченной ответственностью " Эксилес", ИНН: 4704057297
	основание государственной регистрации:	'Договор аренды лесного участка' №2-2008-12-314-О от 30.12.2008
3.1.208.	вид:	Аренда (в том числе, субаренда)
	дата государственной регистрации:	16.03.2012
	номер государственной регистрации:	47-47-01/001/2012-408
	срок, на который установлено ограничение прав и обременение объекта недвижимости:	с 16.03.2012 на 49 лет.
	лицо, в пользу которого установлено ограничение прав и обременение объекта недвижимости:	Садоводческое некоммерческое товарищество "Приморье-1", ИНН: 4704030496
	основание государственной регистрации:	'Договор аренды лесного участка' №340/ДС-2011-11 от 25.11.2011
3.1.209.	вид:	Аренда (в том числе, субаренда)
	дата государственной регистрации:	02.09.2011
	номер государственной регистрации:	47-47-01/007/2011-293
	срок, на который установлено ограничение прав и обременение объекта недвижимости:	с 02.09.2011 на 49 лет

	лицо, в пользу которого установлено ограничение прав и обременение объекта недвижимости:	Шраер Александр Викторович
	основание государственной регистрации:	'Договор аренды лесного участка' №299/ДС-2011-07 от 19.07.2011

Государственный регистратор		ФГИС ЕГРН
полное наименование должности	подпись	инициалы, фамилия

М.П.

Земельный участок			
(вид объекта недвижимости)			
Лист № ___ Раздела **2**	Всего листов раздела **2:** ___	Всего разделов: ___	Всего листов выписки: ___
20.02.2023№ 99/2023/519578532			
Кадастровый номер:		**47:01:0000000:501**	

3.1.210.	вид:	Аренда (в том числе, субаренда)
	дата государственной регистрации:	11.01.2017
	номер государственной регистрации:	47:01:0000000:501-47/001/2017-3
	срок, на который установлено ограничение прав и обременение объекта недвижимости:	с 11.01.2017 по 10.01.2066
	лицо, в пользу которого установлено ограничение прав и обременение объекта недвижимости:	Публичное акционерное общество "Мобильные ТелеСистемы", ИНН: 7740000076
	основание государственной регистрации:	'Договор аренды лесного участка' №892/ДС-2016-05 от 27.05.2016
3.1.211.	вид:	Аренда (в том числе, субаренда)
	дата государственной регистрации:	16.07.2015
	номер государственной регистрации:	47-47/001-47/001/008/2015-186/4
	срок, на который установлено ограничение прав и обременение объекта недвижимости:	с 16.07.2015 по 15.07.2064
	лицо, в пользу которого установлено ограничение прав и обременение объекта недвижимости:	Публичное акционерное общество "Газпром", ИНН: 7736050003
	основание государственной регистрации:	'Договор аренды лесного участка' №807/ДС-2014-12 от 24.12.2014
3.1.212.	вид:	Аренда (в том числе, субаренда)
	дата государственной регистрации:	04.06.2012
	номер государственной регистрации:	47-47-01/002/2012-267
	срок, на который установлено ограничение прав и обременение объекта недвижимости:	с 04.06.2012 по 03.06.2061
	лицо, в пользу которого установлено ограничение прав и обременение объекта недвижимости:	Шраер Александр Викторович
	основание государственной регистрации:	'Договор аренды лесного участка' №368/ДС-2012-04 от 12.04.2012

Государственный регистратор		ФГИС ЕГРН

полное наименование должности	подпись	инициалы, фамилия

Земельный участок			
(вид объекта недвижимости)			
Лист № ___ Раздела **2**	Всего листов раздела **2:** ___	Всего разделов: ___	Всего листов выписки: ___
20.02.2023№ 99/2023/519578532			
Кадастровый номер:		**47:01:0000000:501**	

3.1.213.	вид:	Аренда (в том числе, субаренда)
	дата государственной регистрации:	21.07.2011
	номер государственной регистрации:	47-47-01/005/2011-434
	срок, на который установлено ограничение прав и обременение объекта недвижимости:	с 21.07.2011 по 21.07.2060
	лицо, в пользу которого установлено ограничение прав и обременение объекта недвижимости:	Публичное акционерное общество "Мегафон", ИНН: 7812014560
	основание государственной регистрации:	'Договор аренды лесного участка' №231/ДС-2010-11 от 22.11.2010
3.1.214.	вид:	Аренда (в том числе, субаренда)
	дата государственной регистрации:	24.05.2010
	номер государственной регистрации:	47-78-01/009/2010-003
	срок, на который установлено ограничение прав и обременение объекта недвижимости:	с 24.05.2010 на 49 лет
	лицо, в пользу которого установлено ограничение прав и обременение объекта недвижимости:	Общество с ограниченной ответственностью "Мистраль", ИНН: 7804425782
	основание государственной регистрации:	'Договор аренды лесного участка' №32/Р-2010-02 от 12.02.2010
3.1.215.	вид:	Аренда (в том числе, субаренда)
	дата государственной регистрации:	17.05.2016
	номер государственной регистрации:	47-47/001-47/015/002/2016-520/2
	срок, на который установлено ограничение прав и обременение объекта недвижимости:	с 17.05.2016 49 лет
	лицо, в пользу которого установлено ограничение прав и обременение объекта недвижимости:	Общество с ограниченной ответственностью "Транснефть-Порт Приморск", ИНН: 4704045809
	основание государственной регистрации:	'Договор аренды лесного участка' №885/ДС-2016-04 от 25.04.2016

Государственный регистратор		ФГИС ЕГРН
полное наименование должности	подпись	инициалы, фамилия

М.П.

Земельный участок			
(вид объекта недвижимости)			
Лист № ___ Раздела **2**	Всего листов раздела **2:** ___	Всего разделов: ___	Всего листов выписки: ___

20.02.2023№ 99/2023/519578532		
Кадастровый номер:		**47:01:0000000:501**
3.1.216.	вид:	Аренда (в том числе, субаренда)
	дата государственной регистрации:	25.08.2009
	номер государственной регистрации:	47-78-01/007/2009-088
	срок, на который установлено ограничение прав и обременение объекта недвижимости:	с 25.08.2009 по 31.12.2053
	лицо, в пользу которого установлено ограничение прав и обременение объекта недвижимости:	Общество с ограниченной ответственностью "Алекс", ИНН: 4704050830
	основание государственной регистрации:	'Договор аренды лесного участка' №2-2008-12-40-Р от 05.12.2008
3.1.217.	вид:	Аренда (в том числе, субаренда)
	дата государственной регистрации:	09.01.2014
	номер государственной регистрации:	47-47-01/012/2013-072
	срок, на который установлено ограничение прав и обременение объекта недвижимости:	с 09.01.2014 по 08.01.2063
	лицо, в пользу которого установлено ограничение прав и обременение объекта недвижимости:	Общество с ограниченной ответственностью "Линк Девелопмент", ИНН: 7811418017
	основание государственной регистрации:	'Договор аренды лесного участка' №605/ДС-2013-10 от 22.10.2013
3.1.218.	вид:	Аренда (в том числе, субаренда)
	дата государственной регистрации:	28.07.2014
	номер государственной регистрации:	47-47-01/007/2014-136
	срок, на который установлено ограничение прав и обременение объекта недвижимости:	с 28.07.2014 по 27.07.2063
	лицо, в пользу которого установлено ограничение прав и обременение объекта недвижимости:	Общество с ограниченной ответственностью "База отдыха в поселке Советский", ИНН: 7801504059
	основание государственной регистрации:	'Договор аренды лесного участка' №706/ДС-2014-04 от 10.04.2014

Государственный регистратор		ФГИС ЕГРН
полное наименование должности	подпись	инициалы, фамилия

М.П.

Земельный участок			
(вид объекта недвижимости)			
Лист № ___ Раздела **2**	Всего листов раздела **2:** ___	Всего разделов: ___	Всего листов выписки: ___
20.02.2023№ 99/2023/519578532			
Кадастровый номер:		**47:01:0000000:501**	

3.1.219.	вид:	Аренда (в том числе, субаренда)
	дата государственной регистрации:	14.05.2009
	номер государственной регистрации:	47-78-01/005/2009-007

	срок, на который установлено ограничение прав и обременение объекта недвижимости:	с 14.05.2009 до 16.03.2056
	лицо, в пользу которого установлено ограничение прав и обременение объекта недвижимости:	Общество с ограниченной ответственностью "НЕВАСТАР", ИНН: 7813107480
	основание государственной регистрации:	'Договор аренды лесного участка' №2-2008-12-108-Р от 15.12.2008
3.1.220.	вид:	Аренда (в том числе, субаренда)
	дата государственной регистрации:	22.09.2017
	номер государственной регистрации:	47:01:0000000:501-47/001/2017-51
	срок, на который установлено ограничение прав и обременение объекта недвижимости:	с 22.09.2017 на 49 лет
	лицо, в пользу которого установлено ограничение прав и обременение объекта недвижимости:	Публичное акционерное общество "Газпром", ИНН: 7736050003
	основание государственной регистрации:	'Договор аренды' №1021/ДС-2017-04 от 27.04.2017
3.1.221.	вид:	Аренда (в том числе, субаренда)
	дата государственной регистрации:	03.04.2009
	номер государственной регистрации:	47-78-01/001/2009-463
	срок, на который установлено ограничение прав и обременение объекта недвижимости:	с 03.04.2009 на 49 лет
	лицо, в пользу которого установлено ограничение прав и обременение объекта недвижимости:	Общество с ограниченной ответственностью "Прайм СПб", ИНН: 7801483112
	основание государственной регистрации:	'Договор № 144/Р-2008 12 аренды лесного участка' от 24.12.2008

Государственный регистратор		ФГИС ЕГРН
полное наименование должности	подпись	инициалы, фамилия

М.П.

Земельный участок			
(вид объекта недвижимости)			
Лист № ___ Раздела **2**	Всего листов раздела **2:** ___	Всего разделов: ___	Всего листов выписки: ___
20.02.2023№ 99/2023/519578532			
Кадастровый номер:		**47:01:0000000:501**	

3.1.222.	вид:	Аренда (в том числе, субаренда)
	дата государственной регистрации:	03.04.2009
	номер государственной регистрации:	47-78-01/003/2009-213
	срок, на который установлено ограничение прав и обременение объекта недвижимости:	с 03.04.2009 до 18.12.2055
	лицо, в пользу которого установлено ограничение прав и обременение объекта недвижимости:	Лыкосова Елена Алексеевна
	основание государственной регистрации:	'Договор аренды лесного участка' №2-2008-12-212-Р от 16.12.2008
3.1.223.	вид:	Аренда (в том числе, субаренда)

	дата государственной регистрации:	10.04.2009
	номер государственной регистрации: 494	47-78-01/003/2009-285
	срок, на который установлено ограничение прав и обременение объекта недвижимости:	с 10.04.2009 по 28.02.2056
	лицо, в пользу которого установлено ограничение прав и обременение объекта недвижимости:	Общество с ограниченной ответственностью "Футбольный Клуб "СТАРТ", ИНН: 4704056991
	основание государственной регистрации:	'Договор аренды лесного участка' №2-2008-09-20-Р от 23.09.2008
3.1.224.	вид:	Аренда (в том числе, субаренда)
	дата государственной регистрации:	14.11.2014
	номер государственной регистрации:	47-47-01/012/2014-474
	срок, на который установлено ограничение прав и обременение объекта недвижимости:	с 14.11.2014 по 13.11.2063
	лицо, в пользу которого установлено ограничение прав и обременение объекта недвижимости:	Общество с ограниченной ответственностью "Балтийский Транспортный Дом", ИНН: 7802847524
	основание государственной регистрации:	'Договор аренды лесного участка' №764/ДС-2014-10 от 16.10.2014

Государственный регистратор		ФГИС ЕГРН
полное наименование должности	подпись	инициалы, фамилия

М.П.

Земельный участок			
(вид объекта недвижимости)			
Лист № ___ Раздела **2**	Всего листов раздела **2:** ___	Всего разделов: ___	Всего листов выписки: ___
20.02.2023№ 99/2023/519578532			
Кадастровый номер:		**47:01:0000000:501**	

3.1.225.	вид:	Аренда (в том числе, субаренда)
	дата государственной регистрации:	23.08.2017
	номер государственной регистрации:	47:01:0000000:501-47/001/2017-44
	срок, на который установлено ограничение прав и обременение объекта недвижимости:	с 23.08.2017 по 29.12.2036
	лицо, в пользу которого установлено ограничение прав и обременение объекта недвижимости:	Общество с ограниченной ответственностью "ДорСтрой", ИНН: 7804466475
	основание государственной регистрации:	'Договор аренды лесного участка' №277/К-2017-07 от 18.07.2017
3.1.226.	вид:	Аренда (в том числе, субаренда)
	дата государственной регистрации:	25.11.2009
	номер государственной регистрации:	47-78-01/019/2009-102
	срок, на который установлено ограничение прав и обременение объекта недвижимости:	с 25.11.2009 на 49 лет
	лицо, в пользу которого установлено ограничение прав и обременение объекта недвижимости:	Общество с ограниченной ответственностью "Троя-Люкс", ИНН: 4712021713

	основание государственной регистрации:	
3.1.227.	вид:	Аренда (в том числе, субаренда)
	дата государственной регистрации:	09.04.2021
	номер государственной регистрации:	47:01:0000000:501-47/167/2021-509
	срок, на который установлено ограничение прав и обременение объекта недвижимости:	49 лет
	лицо, в пользу которого установлено ограничение прав и обременение объекта недвижимости:	Акционерное общество "ЛОЭСК - Электрические сети Санкт-Петербурга и Ленинградской области", ИНН: 4703074613
	основание государственной регистрации:	'Договор аренды лесного участка для строительства, реконструкции, эксплуатации линенйных объектов' №1650/ДС-2021-01 от 20.01.2021

Государственный регистратор		ФГИС ЕГРН
полное наименование должности	подпись	инициалы, фамилия

М.П.

Земельный участок			
(вид объекта недвижимости)			
Лист № ___ Раздела **2**	Всего листов раздела **2:** ___	Всего разделов: ___	Всего листов выписки: ___
20.02.2023№ 99/2023/519578532			
Кадастровый номер:		**47:01:0000000:501**	

3.1.228.	вид:	Аренда (в том числе, субаренда)
	дата государственной регистрации:	22.04.2009
	номер государственной регистрации:	47-78-01/026/2008-017
	срок, на который установлено ограничение прав и обременение объекта недвижимости:	с 22.04.2009 до 20.02.2056
	лицо, в пользу которого установлено ограничение прав и обременение объекта недвижимости:	Общество с ограниченной ответственностью "БИОНТ", ИНН: 4704012930
	основание государственной регистрации:	'Договор аренды лесного участка' №2-2008-05-4-Р от 16.05.2008
3.1.229.	вид:	Аренда (в том числе, субаренда)
	дата государственной регистрации:	16.04.2021
	номер государственной регистрации:	47:01:0000000:501-47/167/2021-513
	срок, на который установлено ограничение прав и обременение объекта недвижимости:	на 49 лет
	лицо, в пользу которого установлено ограничение прав и обременение объекта недвижимости:	Государственное унитарное предприятие "Водоканал Санкт-Петербург", ИНН: 7830000426
	основание государственной регистрации:	'Договор аренды лесного участка для строительства и эксплуатации линейных объектов ' №1501/ДС-2019-11 от 27.11.2019; 'Дополнительное соглашение к договору аренды лесного участка от 27.11.2019 г. № 1501/ДС-2019-11' от 07.08.2020
3.1.230.	вид:	Аренда (в том числе, субаренда)

	дата государственной регистрации:	11.06.2013
	номер государственной регистрации:	47-47-01/006/2013-048
	срок, на который установлено ограничение прав и обременение объекта недвижимости:	с 11.06.2013 по 10.06.2062
	лицо, в пользу которого установлено ограничение прав и обременение объекта недвижимости:	Общество с ограниченной ответственностью "Линк Девелопмент", ИНН: 7811418017
	основание государственной регистрации:	'Договор аренды лесного участка' №487/ДС-2013-01 от 25.01.2013

Государственный регистратор		ФГИС ЕГРН
полное наименование должности	подпись	инициалы, фамилия

М.П.

Земельный участок			
(вид объекта недвижимости)			
Лист № ___ Раздела **2**	Всего листов раздела **2:** ___	Всего разделов: ___	Всего листов выписки: ___
20.02.2023№ 99/2023/519578532			
Кадастровый номер:		**47:01:0000000:501**	

3.1.231.	вид:	Аренда (в том числе, субаренда)
	дата государственной регистрации:	22.10.2010
	номер государственной регистрации:	47-47-01/014/2010-017
	срок, на который установлено ограничение прав и обременение объекта недвижимости:	с 22.10.2010 на 49 лет
	лицо, в пользу которого установлено ограничение прав и обременение объекта недвижимости:	Общество с ограниченной ответственностью "Виза", ИНН: 7804436833
	основание государственной регистрации:	'Договор аренды лесного участка' №99/Р-2010-08 от 09.08.2010
3.1.232.	вид:	Аренда (в том числе, субаренда)
	дата государственной регистрации:	11.06.2013
	номер государственной регистрации:	47-47-01/006/2013-049
	срок, на который установлено ограничение прав и обременение объекта недвижимости:	с 11.06.2013 по 10.06.2062
	лицо, в пользу которого установлено ограничение прав и обременение объекта недвижимости:	Общество с ограниченной ответственностью "Линк Девелопмент", ИНН: 7811418017
	основание государственной регистрации:	'Договор аренды лесного участка' №488/ДС-2013-01 от 25.01.2013
3.1.233.	вид:	Аренда (в том числе, субаренда)
	дата государственной регистрации:	30.12.2013
	номер государственной регистрации:	47-47-01/011/2013-496
	срок, на который установлено ограничение прав и обременение объекта недвижимости:	с 30.12.2013 по 29.12.2062
	лицо, в пользу которого установлено ограничение прав и обременение объекта недвижимости:	Общество с ограниченной ответственностью "Линк Девелопмент", ИНН: 7811418017

	основание государственной регистрации:	'Договор аренды лесного участка' №598/ДС-2013-10 от 09.10.2013

Государственный регистратор		ФГИС ЕГРН
полное наименование должности	подпись	инициалы, фамилия

М.П.

Земельный участок			
(вид объекта недвижимости)			
Лист № ___ Раздела **2**	Всего листов раздела **2:** ___	Всего разделов: ___	Всего листов выписки: ___
20.02.2023№ 99/2023/519578532			
Кадастровый номер:		**47:01:0000000:501**	

3.1.234.	вид:	Аренда (в том числе, субаренда)
	дата государственной регистрации:	12.04.2012
	номер государственной регистрации:	47-47-01/002/2012-057
	срок, на который установлено ограничение прав и обременение объекта недвижимости:	с 12.04.2012 по 12.04.2061
	лицо, в пользу которого установлено ограничение прав и обременение объекта недвижимости:	Дачное некоммерческое партнерство "Полянка", ИНН: 4704075419
	основание государственной регистрации:	'Договор аренды лесного участка' №350/ДС-2012-02 от 09.02.2012
3.1.235.	вид:	Аренда (в том числе, субаренда)
	дата государственной регистрации:	17.06.2013
	номер государственной регистрации:	47-47-01/006/2013-101
	срок, на который установлено ограничение прав и обременение объекта недвижимости:	с 17.06.2013 по 16.06.2062
	лицо, в пользу которого установлено ограничение прав и обременение объекта недвижимости:	Общество с ограниченной ответственностью "Линк Девелопмент", ИНН: 7811418017
	основание государственной регистрации:	'Договор аренды лесного участка' №485/ДС-2013-01 от 25.01.2013
3.1.236.	вид:	Аренда (в том числе, субаренда)
	дата государственной регистрации:	07.09.2020
	номер государственной регистрации:	47:01:0000000:501-47/000/2020-438
	срок, на который установлено ограничение прав и обременение объекта недвижимости:	с 05.10.2009 по 31.12.2053
	лицо, в пользу которого установлено ограничение прав и обременение объекта недвижимости:	Общество о ограниченной ответственностью "Золотые пески", ИНН: 7810780016
	основание государственной регистрации:	'Дополнительное соглашение к Договору аренды лесного участка от 05.12. 2008г №2-2008-12-39-Р' от 30.07.2020

Государственный регистратор		ФГИС ЕГРН
полное наименование должности	подпись	инициалы, фамилия

М.П.

Земельный участок			
(вид объекта недвижимости)			
Лист № ___ Раздела **2**	Всего листов раздела **2:** ___	Всего разделов: ___	Всего листов выписки: ___
20.02.2023№ 99/2023/519578532			
Кадастровый номер:		**47:01:0000000:501**	

3.1.237.	вид:	Аренда (в том числе, субаренда)
	дата государственной регистрации:	31.08.2020
	номер государственной регистрации:	47:01:0000000:501-47/000/2020-433
	срок, на который установлено ограничение прав и обременение объекта недвижимости:	с 31.08.2017
	лицо, в пользу которого установлено ограничение прав и обременение объекта недвижимости:	Коттеджно-эксплуатационный потребительский кооператив "Золотая Сотка", ИНН: 7814612012
	основание государственной регистрации:	'Дополнительное соглашение к договору аренды лесного участка от 23.06.2017 №1031/ДС-2017-06' от 01.07.2020
3.1.238.	вид:	Аренда (в том числе, субаренда)
	дата государственной регистрации:	02.07.2020
	номер государственной регистрации:	47:01:0000000:501-47/001/2020-415
	срок, на который установлено ограничение прав и обременение объекта недвижимости:	`с 02.07.2020 на 49 лет
	лицо, в пользу которого установлено ограничение прав и обременение объекта недвижимости:	Общество с ограниченной ответственностью "Линк Девелопмент", ИНН: 7811418017
	основание государственной регистрации:	'Договор аренды лесного участка для строительства, реконструкции, эксплуатации линейных объектов №1559/ДС-2020-04' от 17.04.2020
3.1.239.	вид:	Аренда (в том числе, субаренда)
	дата государственной регистрации:	18.04.2016
	номер государственной регистрации:	47-47/001-47/015/002/2016-412/2
	срок, на который установлено ограничение прав и обременение объекта недвижимости:	с 18.04.2016 по 17.04.2065
	лицо, в пользу которого установлено ограничение прав и обременение объекта недвижимости:	Открытое акционерное общество "Российские железные дороги", ИНН: 7708503727
	основание государственной регистрации:	'Договор аренды лесного участка' №856/ДС-2015-12 от 25.12.2015

Государственный регистратор		ФГИС ЕГРН
полное наименование должности	подпись	инициалы, фамилия

М.П.

Земельный участок			
(вид объекта недвижимости)			
Лист № ___ Раздела **2**	Всего листов раздела **2:** ___	Всего разделов: ___	Всего листов выписки: ___
20.02.2023№ 99/2023/519578532			

Кадастровый номер:		**47:01:0000000:501**
3.1.240.	вид:	Аренда (в том числе, субаренда)
	дата государственной регистрации:	15.04.2020
	номер государственной регистрации:	47:01:0000000:501-47/001/2020-386
	срок, на который установлено ограничение прав и обременение объекта недвижимости:	с 15.04.2020 на 49 лет
	лицо, в пользу которого установлено ограничение прав и обременение объекта недвижимости:	Общество с ограниченной ответственностью "Транснефть-Порт Приморск", ИНН: 4704045809
	основание государственной регистрации:	'Договор аренды лесного участка для строительства, реконструкции, эксплуатации линейных объектов' №1524/ДС-2020-01 от 31.01.2020
3.1.241.	вид:	Аренда (в том числе, субаренда)
	дата государственной регистрации:	07.04.2014
	номер государственной регистрации:	47-47-01/004/2014-080
	срок, на который установлено ограничение прав и обременение объекта недвижимости:	с 07.04.2014 по 07.04.2063
	лицо, в пользу которого установлено ограничение прав и обременение объекта недвижимости:	Общество с ограниченной ответственностью СХП "Северо-Западный рыбный поток", ИНН: 4704084477
	основание государственной регистрации:	'Договор аренды лесного участка' №11/С-2014-02 от 14.02.2014
3.1.242.	вид:	Аренда (в том числе, субаренда)
	дата государственной регистрации:	27.04.2009
	номер государственной регистрации:	47-78-01/022/2008-279
	срок, на который установлено ограничение прав и обременение объекта недвижимости:	с 27.04.2009 по 19.01.2056
	лицо, в пользу которого установлено ограничение прав и обременение объекта недвижимости:	Семенова Ольга Анатольевна
	основание государственной регистрации:	'Договор аренды лесного участка' №2-2008-11-11-Р от 10.11.2008

Государственный регистратор		ФГИС ЕГРН
полное наименование должности	подпись	инициалы, фамилия

М.П.

Земельный участок			
(вид объекта недвижимости)			
Лист № ___ Раздела **2**	Всего листов раздела **2:** ___	Всего разделов: ___	Всего листов выписки: ___
20.02.2023№ 99/2023/519578532			

Кадастровый номер:		**47:01:0000000:501**
3.1.243.	вид:	Аренда (в том числе, субаренда)
	дата государственной регистрации:	01.03.2013
	номер государственной регистрации:	47-47-01/001/2013-372

	срок, на который установлено ограничение прав и обременение объекта недвижимости:	с 01.03.2013 по 30.04.2062
	лицо, в пользу которого установлено ограничение прав и обременение объекта недвижимости:	Общество с ограниченной ответственностью "Линк Девелопмент", ИНН: 7811418017
	основание государственной регистрации:	'Договор аренды лесного участка' №490/ДС-2013-01 от 25.01.2013
3.1.244.	вид:	Аренда (в том числе, субаренда)
	дата государственной регистрации:	13.05.2013
	номер государственной регистрации:	47-47-01/002/2013-334
	срок, на который установлено ограничение прав и обременение объекта недвижимости:	с 24.02.2011 по 23.02.2060
	лицо, в пользу которого установлено ограничение прав и обременение объекта недвижимости:	Общество с ограниченной ответственностью "Красавица", ИНН: 7819315951
	основание государственной регистрации:	'Договор аренды лесного участка' №135/Р-2010-12 от 23.12.2010; 'Дополнительное соглашение' №1 от 04.03.2013
3.1.245.	вид:	Аренда (в том числе, субаренда)
	дата государственной регистрации:	06.04.2020
	номер государственной регистрации:	47:01:0000000:501-47/001/2020-384
	срок, на который установлено ограничение прав и обременение объекта недвижимости:	с 06.04.2020 на 49 лет
	лицо, в пользу которого установлено ограничение прав и обременение объекта недвижимости:	Общество с ограниченной ответственностью "ПСТ", ИНН: 7813448257
	основание государственной регистрации:	'Договор аренды' №1534/ДС-2020-02 от 14.02.2020

Государственный регистратор		ФГИС ЕГРН
полное наименование должности	подпись	инициалы, фамилия

М.П.

Земельный участок			
(вид объекта недвижимости)			
Лист № ___ Раздела **2**	Всего листов раздела **2:** ___	Всего разделов: ___	Всего листов выписки: ___
20.02.2023№ 99/2023/519578532			
Кадастровый номер:		**47:01:0000000:501**	

3.1.246.	вид:	Аренда (в том числе, субаренда)
	дата государственной регистрации:	16.04.2020
	номер государственной регистрации:	47:01:0000000:501-47/001/2020-390
	срок, на который установлено ограничение прав и обременение объекта недвижимости:	с 16.04.2020 на 49 лет
	лицо, в пользу которого установлено ограничение прав и обременение объекта недвижимости:	Общество с ограниченной ответственностью "Транснефть-Порт Приморск", ИНН: 4704045809

	основание государственной регистрации:	'Договор аренды лесного участка для строительства, реконструкции, эксплуатации линейных объектов' №1520/ДС-2020-01 от 27.01.2020
3.1.247.	вид:	Аренда (в том числе, субаренда)
	дата государственной регистрации:	13.01.2014
	номер государственной регистрации:	47-47-01/012/2013-203
	срок, на который установлено ограничение прав и обременение объекта недвижимости:	с 13.01.2014 по 12.01.2063
	лицо, в пользу которого установлено ограничение прав и обременение объекта недвижимости:	Публичное акционерное общество "Газпром", ИНН: 7736050003
	основание государственной регистрации:	'Договор аренды лесного участка' №576/ДС-2013-07 от 30.07.2013
3.1.248.	вид:	Аренда (в том числе, субаренда)
	дата государственной регистрации:	07.08.2009
	номер государственной регистрации:	47-78-01/014/2009-368
	срок, на который установлено ограничение прав и обременение объекта недвижимости:	с 07.08.2009 на 49лет.
	лицо, в пользу которого установлено ограничение прав и обременение объекта недвижимости:	Публичное акционерное общество "Мобильные ТелеСистемы", ИНН: 7740000076
	основание государственной регистрации:	'Договор аренды лесного участка' №95-2008-11 от 12.11.2008

Государственный регистратор		ФГИС ЕГРН
полное наименование должности	подпись	инициалы, фамилия

М.П.

Земельный участок			
(вид объекта недвижимости)			
Лист № ___ Раздела **2**	Всего листов раздела **2:** ___	Всего разделов: ___	Всего листов выписки: ___
20.02.2023№ 99/2023/519578532			
Кадастровый номер:		**47:01:0000000:501**	

3.1.249.	вид:	Аренда (в том числе, субаренда)
	дата государственной регистрации:	04.06.2015
	номер государственной регистрации:	47-47/001-47/001/007/2015-526/4
	срок, на который установлено ограничение прав и обременение объекта недвижимости:	с 23.09.2013 по 22.09.2062
	лицо, в пользу которого установлено ограничение прав и обременение объекта недвижимости:	Общество с ограниченной ответственностью "Север", ИНН: 7801603596
	основание государственной регистрации:	'Договор аренды лесного участка' №22/П-2013-08 от 29.08.2013; 'Дополнительное соглашение' от 23.04.2015
3.1.250.	вид:	Аренда (в том числе, субаренда)
	дата государственной регистрации:	30.03.2015
	номер государственной регистрации:	47-47/001-01/015/2014-34/2

	срок, на который установлено ограничение прав и обременение объекта недвижимости:	с 30.03.2015 по 29.03.2064
	лицо, в пользу которого установлено ограничение прав и обременение объекта недвижимости:	Общество с ограниченной ответственностью "БИОНТ", ИНН: 4704012930
	основание государственной регистрации:	'Договор аренды лесного участка' №28/Р-2014-12 от 30.12.2014
3.1.251.	вид:	Аренда (в том числе, субаренда)
	дата государственной регистрации:	03.08.2009
	номер государственной регистрации:	47-78-01/008/2009-392
	срок, на который установлено ограничение прав и обременение объекта недвижимости:	с 03.08.2009 до 18.01.2056
	лицо, в пользу которого установлено ограничение прав и обременение объекта недвижимости:	Общество с ограниченной ответственностью "Охранное предприятие"ИНТЕРКОП", ИНН: 7806145124
	основание государственной регистрации:	'Договор аренды лесного участка' №2-2008-09-24-Р от 23.09.2008

Государственный регистратор		ФГИС ЕГРН
полное наименование должности	подпись	инициалы, фамилия

М.П.

Земельный участок			
(вид объекта недвижимости)			
Лист № ___ Раздела **2**	Всего листов раздела **2:** ___	Всего разделов: ___	Всего листов выписки: ___
20.02.2023№ 99/2023/519578532			
Кадастровый номер:		**47:01:0000000:501**	

3.1.252.	вид:	Аренда (в том числе, субаренда)
	дата государственной регистрации:	10.07.2009
	номер государственной регистрации:	47-78-01/009/2009-407
	срок, на который установлено ограничение прав и обременение объекта недвижимости:	с 10.07.2009 по 31.12.2014
	лицо, в пользу которого установлено ограничение прав и обременение объекта недвижимости:	Общество с ограниченной ответственностью "Ленстройинвест-Д", ИНН: 4704034814
	основание государственной регистрации:	'Договор аренды лесного участка' №07/К-2008-06 от 02.06.2008
3.1.253.	вид:	Аренда (в том числе, субаренда)
	дата государственной регистрации:	02.09.2022
	номер государственной регистрации:	47:01:0000000:501-47/167/2022-689
	срок, на который установлено ограничение прав и обременение объекта недвижимости:	с 02.09.2022 по 10.02.2037
	лицо, в пользу которого установлено ограничение прав и обременение объекта недвижимости:	Акционерное общество "ЛСР.Базовые материалы", ИНН: 4703124060
	основание государственной регистрации:	'Договор аренды лесного участка 1835/ДС-2022-08 от 17.08.2022' №1835/ДС-2022-08 от 17.08.2022

3.1.254.	вид:	Аренда (в том числе, субаренда)
	дата государственной регистрации:	20.09.2022 503
	номер государственной регистрации:	47:01:0000000:501-47/167/2022-692
	срок, на который установлено ограничение прав и обременение объекта недвижимости:	с 20.09.2022 по 10.02.2037
	лицо, в пользу которого установлено ограничение прав и обременение объекта недвижимости:	Акционерное общество "ЛСР, Базовые материалы", ИНН: 4703124060
	основание государственной регистрации:	'Договор аренды лесного участка для выполнения работ по геологическому изучению недр, для разработки месторождений полезных ископаемых' №395/К-2022-08 от 26.08.2022, КПР

Государственный регистратор		ФГИС ЕГРН
полное наименование должности	подпись	инициалы, фамилия

М.П.

Земельный участок			
(вид объекта недвижимости)			
Лист № ___ Раздела **2**	Всего листов раздела **2:** ___	Всего разделов: ___	Всего листов выписки: ___
20.02.2023№ 99/2023/519578532			
Кадастровый номер:		**47:01:0000000:501**	

3.1.255.	вид:	Аренда (в том числе, субаренда)
	дата государственной регистрации:	27.03.2009
	номер государственной регистрации:	47-78-01/001/2009-122
	срок, на который установлено ограничение прав и обременение объекта недвижимости:	с 27.03.2009 до 31.12.2052
	лицо, в пользу которого установлено ограничение прав и обременение объекта недвижимости:	Закрытое акционерное общество"ФИРО-О", ИНН: 4704020628
	основание государственной регистрации:	'Договор аренды лесного участка' №2-2008-12-112-З от 15.12.2008
3.1.256.	вид:	Аренда (в том числе, субаренда)
	дата государственной регистрации:	27.03.2009
	номер государственной регистрации:	47-78-01/001/2009-122
	срок, на который установлено ограничение прав и обременение объекта недвижимости:	с 27.03.2009 до 31.12.2052
	лицо, в пользу которого установлено ограничение прав и обременение объекта недвижимости:	Закрытое акционерное общество"ФИРО-О", ИНН: 4704020628
	основание государственной регистрации:	'Договор аренды лесного участка' №2-2008-12-112-З от 15.12.2008
3.1.257.	вид:	Аренда (в том числе, субаренда)
	дата государственной регистрации:	19.04.2013
	номер государственной регистрации:	47-47-01/002/2013-078
	срок, на который установлено ограничение прав и обременение объекта недвижимости:	с 19.04.2013 по 18.04.2062

	лицо, в пользу которого установлено ограничение прав и обременение объекта недвижимости:	Общество с ограниченной ответственностью "Газпром трансгаз Санкт-Петербург", ИНН: 7805018099
	основание государственной регистрации:	'Договор аренды лесного участка' №416/ДС-2012-11 от 08.11.2012

Государственный регистратор		ФГИС ЕГРН
полное наименование должности	подпись	инициалы, фамилия

М.П.

Земельный участок			
(вид объекта недвижимости)			
Лист № ___ Раздела **2**	Всего листов раздела **2:** ___	Всего разделов: ___	Всего листов выписки: ___
20.02.2023№ 99/2023/519578532			
Кадастровый номер:		**47:01:0000000:501**	

3.1.258.	вид:	Аренда (в том числе, субаренда)
	дата государственной регистрации:	02.12.2019
	номер государственной регистрации:	47:01:0000000:501-47/001/2019-353
	срок, на который установлено ограничение прав и обременение объекта недвижимости:	с 02.12.2019 на 49 лет
	лицо, в пользу которого установлено ограничение прав и обременение объекта недвижимости:	Общество с ограниченной ответственностью "Транснефть-Порт Приморск", ИНН: 4704045809
	основание государственной регистрации:	'Договор аренды лесного участка для строительства и эксплуатации линейных объектов №1486/ДС-2019-10' от 11.10.2019, .
3.1.259.	вид:	Аренда (в том числе, субаренда)
	дата государственной регистрации:	14.10.2019
	номер государственной регистрации:	47:01:0000000:501-47/001/2019-325
	срок, на который установлено ограничение прав и обременение объекта недвижимости:	с 14.10.2019 по 13.10.2068
	лицо, в пользу которого установлено ограничение прав и обременение объекта недвижимости:	Акционерное общество "Первая Башенная Компания", ИНН: 7707387700
	основание государственной регистрации:	'Договор аренды лесного участка для строительства, реконструкции, эксплуатации линейного объекта' №1271/ДС-2019-06 от 24.06.2019
3.1.260.	вид:	Аренда (в том числе, субаренда)
	дата государственной регистрации:	14.10.2019
	номер государственной регистрации:	47:01:0000000:501-47/001/2019-317
	срок, на который установлено ограничение прав и обременение объекта недвижимости:	с 14.10.2019 на 49 лет
	лицо, в пользу которого установлено ограничение прав и обременение объекта недвижимости:	Акционерное общество "Первая Башенная Компания", ИНН: 7707387700
	основание государственной регистрации:	'Договор аренды лесного участка для строительства, реконструкции эксплуатации линейного объекта' №1273/ДС-2019-06 от 24.06.2019

Государственный регистратор	505	ФГИС ЕГРН
полное наименование должности	подпись	инициалы, фамилия

М.П.

Земельный участок			
(вид объекта недвижимости)			
Лист № ___ Раздела **2**	Всего листов раздела **2:** ___	Всего разделов: ___	Всего листов выписки: ___
20.02.2023№ 99/2023/519578532			
Кадастровый номер:		**47:01:0000000:501**	

3.1.261.	вид:	Аренда (в том числе, субаренда)
	дата государственной регистрации:	23.09.2013
	номер государственной регистрации:	47-47-01/009/2013-057
	срок, на который установлено ограничение прав и обременение объекта недвижимости:	с 23.09.2013 по 22.09.2062
	лицо, в пользу которого установлено ограничение прав и обременение объекта недвижимости:	Дачный потребительский кооператив "Чистый Ключ", ИНН: 4704087510
	основание государственной регистрации:	'Договор аренды лесного участка' №580/ДС-2013-07 от 29.07.2013
3.1.262.	вид:	Аренда (в том числе, субаренда)
	дата государственной регистрации:	10.08.2020
	номер государственной регистрации:	47:01:0000000:501-47/001/2020-423
	срок, на который установлено ограничение прав и обременение объекта недвижимости:	с 10.08.2020 по 09.08.2069
	лицо, в пользу которого установлено ограничение прав и обременение объекта недвижимости:	Общество с ограниченной ответственностью "Алкор 2", ИНН: 7813346047
	основание государственной регистрации:	'Договор аренды лесного участка для строительства, реконструкции, эксплуатации линейных объектов' №1561/ДС-2020-05 от 12.05.2020
3.1.263.	вид:	Аренда (в том числе, субаренда)
	дата государственной регистрации:	14.06.2018
	номер государственной регистрации:	47:01:0000000:501-47/001/2018-116
	срок, на который установлено ограничение прав и обременение объекта недвижимости:	с 14.06.2018 на 49 лет
	лицо, в пользу которого установлено ограничение прав и обременение объекта недвижимости:	Акционерное общество "Русские Башни", ИНН: 7708698177
	основание государственной регистрации:	'Договор аренды лесного участка №1070/ДС-2018-02' от 06.02.2018

Государственный регистратор		ФГИС ЕГРН
полное наименование должности	подпись	инициалы, фамилия

М.П.

Земельный участок

(вид объекта недвижимости)			
Лист № ___ Раздела **2**	Всего листов раздела **2:** ___	Всего разделов: ___	Всего листов выписки: ___
20.02.2023№ 99/2023/519578532			
Кадастровый номер:		**47:01:0000000:501**	

3.1.264.	вид:	Аренда (в том числе, субаренда)
	дата государственной регистрации:	01.04.2010
	номер государственной регистрации:	47-78-01/002/2010-458
	срок, на который установлено ограничение прав и обременение объекта недвижимости:	с 01.04.2010 на 49 лет
	лицо, в пользу которого установлено ограничение прав и обременение объекта недвижимости:	Дачное некоммерческое партнерство "Аллатуппа", ИНН: 4704064696
	основание государственной регистрации:	'Договор № 41/Р-2010-02 аренды лесного участка' от 12.02.2010
3.1.265.	вид:	Аренда (в том числе, субаренда)
	дата государственной регистрации:	08.04.2010
	номер государственной регистрации:	47-78-01/003/2010-476
	срок, на который установлено ограничение прав и обременение объекта недвижимости:	с 08.04.2010 49 лет
	лицо, в пользу которого установлено ограничение прав и обременение объекта недвижимости:	Общество с ограниченной ответственностью "Красная Стрела", ИНН: 7801510260
	основание государственной регистрации:	'Договор аренды лесного участка' №39/Р-2010-02 от 12.02.2010
3.1.266.	вид:	Аренда (в том числе, субаренда)
	дата государственной регистрации:	25.03.2010
	номер государственной регистрации:	47-78-01/003/2010-367
	срок, на который установлено ограничение прав и обременение объекта недвижимости:	на 49 лет
	лицо, в пользу которого установлено ограничение прав и обременение объекта недвижимости:	Общество с ограниченной ответственностью "Пихтовое", ИНН: 7841014847
	основание государственной регистрации:	'Договор аренды лесного участка' №40/Р-2010-02 от 12.02.2010

Государственный регистратор		ФГИС ЕГРН
полное наименование должности	подпись	инициалы, фамилия

М.П.

Земельный участок			
(вид объекта недвижимости)			
Лист № ___ Раздела **2**	Всего листов раздела **2:** ___	Всего разделов: ___	Всего листов выписки: ___
20.02.2023№ 99/2023/519578532			
Кадастровый номер:		**47:01:0000000:501**	

3.1.267.	вид:	Аренда (в том числе, субаренда)

	дата государственной регистрации:	02.04.2010
	номер государственной регистрации: 507	47-78-01/003/2010-472
	срок, на который установлено ограничение прав и обременение объекта недвижимости:	с 02.04.2010 на 49 лет
	лицо, в пользу которого установлено ограничение прав и обременение объекта недвижимости:	Общество с ограниченной ответственностью "СП Внешстройсервис", ИНН: 7813112850
	основание государственной регистрации:	'Договор аренды лесного участка' №33/Р-2010-02 от 12.02.2010
3.1.268.	вид:	Аренда (в том числе, субаренда)
	дата государственной регистрации:	17.11.2009
	номер государственной регистрации:	47-78-01/016/2009-294
	срок, на который установлено ограничение прав и обременение объекта недвижимости:	с 17.11.2009 на 49 лет.
	лицо, в пользу которого установлено ограничение прав и обременение объекта недвижимости:	Жилищно-потребительский кооператив "ИЛЬИЧЕВО-М", ИНН: 4704055081
	основание государственной регистрации:	'Договор аренды лесного участка' №140/ДС-2009-08 от 05.08.2009
3.1.269.	вид:	Аренда (в том числе, субаренда)
	дата государственной регистрации:	02.04.2010
	номер государственной регистрации:	47-78-01/002/2010-459
	срок, на который установлено ограничение прав и обременение объекта недвижимости:	с 02.04.2010 на 49 лет
	лицо, в пользу которого установлено ограничение прав и обременение объекта недвижимости:	Дачное некоммерческое партнерство "Аллатуппа", ИНН: 4704064696
	основание государственной регистрации:	'Договор аренды лесного участка' №158/ДС-2009-12 от 07.12.2009

Государственный регистратор		ФГИС ЕГРН
полное наименование должности	подпись	инициалы, фамилия

М.П.

Земельный участок			
(вид объекта недвижимости)			
Лист № ___ Раздела **2**	Всего листов раздела **2:** ___	Всего разделов: ___	Всего листов выписки: ___
20.02.2023№ 99/2023/519578532			
Кадастровый номер:		**47:01:0000000:501**	

3.1.270.	вид:	Аренда (в том числе, субаренда)
	дата государственной регистрации:	03.04.2018
	номер государственной регистрации:	47:01:0000000:501-47/001/2018-91
	срок, на который установлено ограничение прав и обременение объекта недвижимости:	с 03.04.2018 по 02.04.2067
	лицо, в пользу которого установлено ограничение прав и обременение объекта недвижимости:	Общество с ограниченной ответственностью "Газпром трансгаз Санкт-Петербург", ИНН: 7805018099

	основание государственной регистрации:	'Договор аренды лесного участка №933/ДС-2016-09' от 07.09.2016
3.1.271.	вид:	Аренда (в том числе, субаренда)
	дата государственной регистрации:	07.06.2018
	номер государственной регистрации:	47:01:0000000:501-47/001/2018-114
	срок, на который установлено ограничение прав и обременение объекта недвижимости:	с 07.06.2018 на 49 лет
	лицо, в пользу которого установлено ограничение прав и обременение объекта недвижимости:	Общество с ограниченной ответственностью "Линк Девелопмент", ИНН: 7811418017
	основание государственной регистрации:	'Договор аренды лесного участка' №1088/ДС-2018-04 от 25.04.2018
3.1.272.	вид:	Аренда (в том числе, субаренда)
	дата государственной регистрации:	30.01.2014
	номер государственной регистрации:	47-47-01/012/2013-016
	срок, на который установлено ограничение прав и обременение объекта недвижимости:	с 30.01.2014 по 30.01.2063
	лицо, в пользу которого установлено ограничение прав и обременение объекта недвижимости:	Публичное акционерное общество "Вымпел-Коммуникации", ИНН: 7713076301
	основание государственной регистрации:	'Договор аренды лесного участка' №593/ДС-2013-09 от 26.09.2013

Государственный регистратор		ФГИС ЕГРН
полное наименование должности	подпись	инициалы, фамилия

М.П.

Земельный участок			
(вид объекта недвижимости)			
Лист № ___ Раздела **2**	Всего листов раздела **2:** ___	Всего разделов: ___	Всего листов выписки: ___
20.02.2023№ 99/2023/519578532			
Кадастровый номер:		**47:01:0000000:501**	

3.1.273.	вид:	Аренда (в том числе, субаренда)
	дата государственной регистрации:	13.01.2014
	номер государственной регистрации:	47-47-01/012/2013-204
	срок, на который установлено ограничение прав и обременение объекта недвижимости:	с 13.01.2014 по 12.01.2063
	лицо, в пользу которого установлено ограничение прав и обременение объекта недвижимости:	Публичное акционерное общество "Газпром", ИНН: 7736050003
	основание государственной регистрации:	'Договор аренды лесного участка' №578/ДС-2013-07 от 30.07.2013
3.1.274.	вид:	Аренда (в том числе, субаренда)
	дата государственной регистрации:	03.03.2020
	номер государственной регистрации:	47:01:0000000:501-47/001/2020-370
	срок, на который установлено ограничение прав и обременение объекта недвижимости:	с 03.03.2020 на 49 лет

	лицо, в пользу которого установлено ограничение прав и обременение объекта недвижимости:	Ассоциация садоводческих некоммерческих товариществ "ЯРВИ-ГАЗ", ИНН: 7840080597
	основание государственной регистрации:	'Договор аренды лесного участка для строительства, реконструкции, эксплуатации линейных объектов' №1502/ДС-2019-12 от 05.12.2019
3.1.275.	вид:	Аренда (в том числе, субаренда)
	дата государственной регистрации:	09.10.2013
	номер государственной регистрации:	47-47-01/009/2013-092
	срок, на который установлено ограничение прав и обременение объекта недвижимости:	с 09.10.2013 по 08.10.2062
	лицо, в пользу которого установлено ограничение прав и обременение объекта недвижимости:	Кузнецов Михаил Геннадьевич
	основание государственной регистрации:	'Договор аренды лесного участка' №21/С-2013-08 от 29.08.2013

Государственный регистратор		ФГИС ЕГРН
полное наименование должности	подпись	инициалы, фамилия

М.П.

Земельный участок			
(вид объекта недвижимости)			
Лист № ___ Раздела **2**	Всего листов раздела **2:** ___	Всего разделов: ___	Всего листов выписки: ___
20.02.2023№ 99/2023/519578532			
Кадастровый номер:		**47:01:0000000:501**	

3.1.276.	вид:	Аренда (в том числе, субаренда)
	дата государственной регистрации:	26.12.2019
	номер государственной регистрации:	47:01:0000000:501-47/001/2019-362
	срок, на который установлено ограничение прав и обременение объекта недвижимости:	с 26.12.2019 на 49 лет
	лицо, в пользу которого установлено ограничение прав и обременение объекта недвижимости:	Общество с ограниченной ответственностью "Линк Девелопмент", ИНН: 7811418017
	основание государственной регистрации:	'Договор аренды лесного участка для строительства и эксплуатации линейных объектов' №1488/ДС-2019-10 от 11.10.2019
3.1.277.	вид:	Аренда (в том числе, субаренда)
	дата государственной регистрации:	12.05.2017
	номер государственной регистрации:	47:01:0000000:501-47/001/2017-23
	срок, на который установлено ограничение прав и обременение объекта недвижимости:	с 12.05.2017 на 49 лет
	лицо, в пользу которого установлено ограничение прав и обременение объекта недвижимости:	Общество с ограниченной ответственностью "Линк Девелопмент", ИНН: 7811418017
	основание государственной регистрации:	'Договор аренды лесного участка' №974/ДС-2017-03 от 02.03.2017
3.1.278.	вид:	Аренда (в том числе, субаренда)

	дата государственной регистрации:	07.04.2015
	номер государственной регистрации:	47-47/001-47/001/004/2015-923/2
	срок, на который установлено ограничение прав и обременение объекта недвижимости:	с 07.04.2015 по 06.04.2064
	лицо, в пользу которого установлено ограничение прав и обременение объекта недвижимости:	Публичное акционерное общество "Газпром", ИНН: 7736050003
	основание государственной регистрации:	'Договор аренды лесного участка' №808/ДС-2014-12 от 24.12.2014

Государственный регистратор		ФГИС ЕГРН
полное наименование должности	подпись	инициалы, фамилия

М.П.

Земельный участок			
(вид объекта недвижимости)			
Лист № ___ Раздела **2**	Всего листов раздела **2:** ___	Всего разделов: ___	Всего листов выписки: ___
20.02.2023№ 99/2023/519578532			
Кадастровый номер:		**47:01:0000000:501**	

3.1.279.	вид:	Аренда (в том числе, субаренда)
	дата государственной регистрации:	19.03.2015
	номер государственной регистрации:	47-47/001-47/001/004/2015-557/2
	срок, на который установлено ограничение прав и обременение объекта недвижимости:	с 24.09.2010 по 23.09.2059
	лицо, в пользу которого установлено ограничение прав и обременение объекта недвижимости:	Общество с ограниченной ответственностью "ДУКС-Инвест", ИНН: 7813550807
	основание государственной регистрации:	'Договор аренды лесного участка' №97/Р-2010-08 от 09.08.2010
3.1.280.	вид:	Аренда (в том числе, субаренда)
	дата государственной регистрации:	07.04.2015
	номер государственной регистрации:	47-47/001-47/001/004/2015-897/4
	срок, на который установлено ограничение прав и обременение объекта недвижимости:	с 07.04.2015
	лицо, в пользу которого установлено ограничение прав и обременение объекта недвижимости:	Евсеев Игорь Геннадьевич
	основание государственной регистрации:	'Договор аренды лесного участка' №86/Р-2008-11 от 12.11.2008
3.1.281.	вид:	Аренда (в том числе, субаренда)
	дата государственной регистрации:	10.03.2015
	номер государственной регистрации:	47-47/001-01/015/2014-21/2
	срок, на который установлено ограничение прав и обременение объекта недвижимости:	с 10.03.2015 по 09.03.2064
	лицо, в пользу которого установлено ограничение прав и обременение объекта недвижимости:	Общество с ограниченной ответственностью "СтальИнвест", ИНН: 7804407430

	основание государственной регистрации:	'Договор аренды лесного участка' №29/Р-2014-12 от 30.12.2014

Государственный регистратор		ФГИС ЕГРН
полное наименование должности	подпись	инициалы, фамилия

М.П.

Земельный участок			
(вид объекта недвижимости)			
Лист № ___ Раздела **2**	Всего листов раздела **2:** ___	Всего разделов: ___	Всего листов выписки: ___
20.02.2023№ 99/2023/519578532			
Кадастровый номер:		**47:01:0000000:501**	

3.1.282.	вид:	Аренда (в том числе, субаренда)
	дата государственной регистрации:	11.10.2018
	номер государственной регистрации:	47:01:0000000:501-47/001/2018-181
	срок, на который установлено ограничение прав и обременение объекта недвижимости:	с 11.10.2018 по 08.09.2039
	лицо, в пользу которого установлено ограничение прав и обременение объекта недвижимости:	Общество с ограниченной ответственностью "Дискавери Трейдинг", ИНН: 4704064664
	основание государственной регистрации:	'Договор аренды лесного участка для строительства, реконструкции, эксплуатации линейных объектов' №1117/ДС-2018-07 от 30.07.2018
3.1.283.	вид:	Аренда (в том числе, субаренда)
	дата государственной регистрации:	22.09.2010
	номер государственной регистрации:	47-47-01/011/2010-111
	срок, на который установлено ограничение прав и обременение объекта недвижимости:	с 22.09.2010 на 49 лет
	лицо, в пользу которого установлено ограничение прав и обременение объекта недвижимости:	Федеральное государственное унитарное предприятие "Центральный научно-исследовательский институт конструкционных материалов "Прометей" имени И.В. Горынина Национального исследовательского центра "Курчатовский институт", ИНН: 7815021340
	основание государственной регистрации:	'Договор аренды лесного участка' №107/Н-2010-08 от 09.08.2010
3.1.284.	вид:	Аренда (в том числе, субаренда)
	дата государственной регистрации:	12.09.2018
	номер государственной регистрации:	47:01:0000000:501-47/001/2018-170
	срок, на который установлено ограничение прав и обременение объекта недвижимости:	с 12.09.2018 на 3 года
	лицо, в пользу которого установлено ограничение прав и обременение объекта недвижимости:	Садоводческое некоммерческое товарищество "Северная корона", ИНН: 4704065820

	основание государственной регистрации:	'Договор аренды лесного участка для строительства, реконтрукции, эксплуатации линейных объектов' №1104/ДС-2018-06 от 05.06.2018

Государственный регистратор		ФГИС ЕГРН
полное наименование должности	подпись	инициалы, фамилия

М.П.

Земельный участок			
(вид объекта недвижимости)			
Лист № ___ Раздела **2**	Всего листов раздела **2:** ___	Всего разделов: ___	Всего листов выписки: ___
20.02.2023№ 99/2023/519578532			
Кадастровый номер:		**47:01:0000000:501**	

3.1.285.	вид:	Аренда (в том числе, субаренда)
	дата государственной регистрации:	25.10.2018
	номер государственной регистрации:	47:01:0000000:501-47/001/2018-185
	срок, на который установлено ограничение прав и обременение объекта недвижимости:	с 25.10.2018 по 31.08.2040
	лицо, в пользу которого установлено ограничение прав и обременение объекта недвижимости:	Общество с ограниченной ответственностью "БалтПромЭксперт", ИНН: 7805663363
	основание государственной регистрации:	'Договор аренды лесного участка' №304/К-2018-09 от 26.09.2018
3.1.286.	вид:	Аренда (в том числе, субаренда)
	дата государственной регистрации:	18.08.2014
	номер государственной регистрации:	47-47-01/007/2014-246
	срок, на который установлено ограничение прав и обременение объекта недвижимости:	с 18.08.2014 по 17.08.2063
	лицо, в пользу которого установлено ограничение прав и обременение объекта недвижимости:	Открытое акционерное общество "Российские железные дороги", ИНН: 7708503727
	основание государственной регистрации:	'Договор аренды лесного участка' №719/ДС-2014-06 от 25.06.2014
3.1.287.	вид:	Аренда (в том числе, субаренда)
	дата государственной регистрации:	14.07.2014
	номер государственной регистрации:	47-47-01/007/2014-048
	срок, на который установлено ограничение прав и обременение объекта недвижимости:	с 14.07.2014 по 13.07.2063
	лицо, в пользу которого установлено ограничение прав и обременение объекта недвижимости:	Открытое акционерное общество "САНКТ-ПЕТЕРБУРГ ТЕЛЕКОМ", ИНН: 7815020097
	основание государственной регистрации:	'Договор аренды лесного участка' №462/ДС-2012-12 от 29.12.2012

Государственный регистратор		ФГИС ЕГРН
полное наименование должности	подпись	инициалы, фамилия

М.П.

Земельный участок			
(вид объекта недвижимости)			
Лист № ___ Раздела **2**	Всего листов раздела **2:** ___	Всего разделов: ___	Всего листов выписки: ___
20.02.2023№ 99/2023/519578532			
Кадастровый номер:		**47:01:0000000:501**	

3.1.288.	вид:	Аренда (в том числе, субаренда)
	дата государственной регистрации:	27.02.2014
	номер государственной регистрации:	47-47-01/001/2014-126
	срок, на который установлено ограничение прав и обременение объекта недвижимости:	с 04.03.2011 по 03.03.2060
	лицо, в пользу которого установлено ограничение прав и обременение объекта недвижимости:	Хурцилава Отари Гивиевич
	основание государственной регистрации:	'Договор аренды лесного участка' № 137/Р-2010-12 от 23.12.2010; 'Дополнительное соглашение' от 30.12.2013
3.1.289.	вид:	Аренда (в том числе, субаренда)
	дата государственной регистрации:	23.06.2014
	номер государственной регистрации:	47-47-01/006/2014-288
	срок, на который установлено ограничение прав и обременение объекта недвижимости:	с 23.06.2014 по 15.04.2031
	лицо, в пользу которого установлено ограничение прав и обременение объекта недвижимости:	Общество с ограниченной ответственностью "КВАРЦ", ИНН: 7801481210
	основание государственной регистрации:	'Договор аренды лесного участка' №188/К-2014-04 от 28.04.2014
3.1.290.	вид:	Аренда (в том числе, субаренда)
	дата государственной регистрации:	28.07.2014
	номер государственной регистрации:	47-47-01/007/2014-131
	срок, на который установлено ограничение прав и обременение объекта недвижимости:	с 28.07.2014 по 14.02.2029
	лицо, в пользу которого установлено ограничение прав и обременение объекта недвижимости:	Общество с ограниченной ответственностью "ВыборгСтрой", ИНН: 4704055839
	основание государственной регистрации:	'Договор аренды лесного участка' №714/ДС-2014-06 от 16.06.2014

Государственный регистратор		ФГИС ЕГРН
полное наименование должности	подпись	инициалы, фамилия

М.П.

Земельный участок			
(вид объекта недвижимости)			
Лист № ___ Раздела **2**	Всего листов раздела **2:** ___	Всего разделов: ___	Всего листов выписки: ___
20.02.2023№ 99/2023/519578532			
Кадастровый номер:		**47:01:0000000:501**	

3.1.291.	вид:	Аренда (в том числе, субаренда)
	дата государственной регистрации: 514	18.08.2014
	номер государственной регистрации:	47-47-01/007/2014-244
	срок, на который установлено ограничение прав и обременение объекта недвижимости:	с 18.08.2014 по 17.08.2063
	лицо, в пользу которого установлено ограничение прав и обременение объекта недвижимости:	Открытое акционерное общество "Российские железные дороги", ИНН: 7708503727
	основание государственной регистрации:	'Договор аренды лесного участка' №717/ДС-2014-06 от 25.06.2014
3.1.292.	вид:	Аренда (в том числе, субаренда)
	дата государственной регистрации:	14.11.2014
	номер государственной регистрации:	47-47-01/012/2014-479
	срок, на который установлено ограничение прав и обременение объекта недвижимости:	с 14.11.2014 по 13.11.2017
	лицо, в пользу которого установлено ограничение прав и обременение объекта недвижимости:	Открытое акционерное общество "Российские железные дороги", ИНН: 7708503727
	основание государственной регистрации:	'Договор аренды лесного участка' №753/ДС-2014-09 от 25.09.2014
3.1.293.	вид:	Аренда (в том числе, субаренда)
	дата государственной регистрации:	21.07.2014
	номер государственной регистрации:	47-47-01/003/2014-135
	срок, на который установлено ограничение прав и обременение объекта недвижимости:	с 24.09.2010 по 23.09.2059
	лицо, в пользу которого установлено ограничение прав и обременение объекта недвижимости:	Михаленко Владимир Сергеевич
	основание государственной регистрации:	'Договор аренды лесного участка' №97/Р-2010-08 от 09.08.2010

Государственный регистратор		ФГИС ЕГРН
полное наименование должности	подпись	инициалы, фамилия

М.П.

Земельный участок			
(вид объекта недвижимости)			
Лист № ___ Раздела **2**	Всего листов раздела **2:** ___	Всего разделов: ___	Всего листов выписки: ___
20.02.2023№ 99/2023/519578532			
Кадастровый номер:		**47:01:0000000:501**	

3.1.294.	вид:	Аренда (в том числе, субаренда)
	дата государственной регистрации:	07.08.2009
	номер государственной регистрации:	47-78-01/014/2009-369
	срок, на который установлено ограничение прав и обременение объекта недвижимости:	с 07.08.2009 на 49 лет.

	лицо, в пользу которого установлено ограничение прав и обременение объекта недвижимости:	Публичное акционерное общество "Мобильные ТелеСистемы", ИНН: 7740000076
	основание государственной регистрации:	'Договор аренды лесного участка' №94-2008-11 от 12.11.2008
3.1.295.	вид:	Аренда (в том числе, субаренда)
	дата государственной регистрации:	03.08.2009
	номер государственной регистрации:	47-78-01/008/2009-392
	срок, на который установлено ограничение прав и обременение объекта недвижимости:	с 03.08.2009 до 18.01.2056
	лицо, в пользу которого установлено ограничение прав и обременение объекта недвижимости:	Общество с ограниченной ответственностью "Охранное предприятие"ИНТЕРКОП", ИНН: 7806145124
	основание государственной регистрации:	'Договор аренды лесного участка' №2-2008-09-24-Р от 23.09.2008
3.1.296.	вид:	Аренда (в том числе, субаренда)
	дата государственной регистрации:	16.05.2009
	номер государственной регистрации:	47-78-01/023/2008-353
	срок, на который установлено ограничение прав и обременение объекта недвижимости:	с 16.05.2009 на 1 год
	лицо, в пользу которого установлено ограничение прав и обременение объекта недвижимости:	Общество с ограниченной ответственностью "Ризалит-Консалт", ИНН: 7841320347
	основание государственной регистрации:	'Договор аренды лесного участка' №71-2008-07 от 17.07.2008

Государственный регистратор		ФГИС ЕГРН
полное наименование должности	подпись	инициалы, фамилия

М.П.

Земельный участок			
(вид объекта недвижимости)			
Лист № ___ Раздела **2**	Всего листов раздела **2:** ___	Всего разделов: ___	Всего листов выписки: ___
20.02.2023№ 99/2023/519578532			
Кадастровый номер:		**47:01:0000000:501**	

3.1.297.	вид:	Аренда (в том числе, субаренда)
	дата государственной регистрации:	03.03.2015
	номер государственной регистрации:	47-47/001-47/001/004/2015-203/2
	срок, на который установлено ограничение прав и обременение объекта недвижимости:	с 03.03.2015 по 02.03.2064
	лицо, в пользу которого установлено ограничение прав и обременение объекта недвижимости:	Публичное акционерное общество энергетики и электрификации "Ленэнерго", ИНН: 7803002209
	основание государственной регистрации:	'Договор аренды лесного участка' №804/ДС-2014-12 от 23.12.2014
3.1.298.	вид:	Аренда (в том числе, субаренда)
	дата государственной регистрации:	16.05.2009
	номер государственной регистрации:	47-78-01/023/2008-354

	срок, на который установлено ограничение прав и обременение объекта недвижимости:	с 16.05.2009 на 49 лет
	лицо, в пользу которого установлено ограничение прав и обременение объекта недвижимости:	Общество с ограниченной ответственностью "Ризалит-Консалт", ИНН: 7841320347
	основание государственной регистрации:	'Договор аренды лесного участка' №70-2008-07 от 17.07.2008
3.1.299.	вид:	Аренда (в том числе, субаренда)
	дата государственной регистрации:	26.08.2021
	номер государственной регистрации:	47:01:0000000:501-47/167/2021-541
	срок, на который установлено ограничение прав и обременение объекта недвижимости:	на 49 лет
	лицо, в пользу которого установлено ограничение прав и обременение объекта недвижимости:	Акционерное общество "ЛОЭСК - Электрические сети Санкт-Петербурга и Ленинградской области", ИНН: 4703074613
	основание государственной регистрации:	'Договор аренды (субаренды) лесного участка для строительства, реконструкции, эксплуатации линейных объектов' №1672/ДС-2021-04 от 26.04.2021

Государственный регистратор		ФГИС ЕГРН
полное наименование должности	подпись	инициалы, фамилия

М.П.

Земельный участок			
(вид объекта недвижимости)			
Лист № ___ Раздела **2**	Всего листов раздела **2:** ___	Всего разделов: ___	Всего листов выписки: ___
20.02.2023№ 99/2023/519578532			
Кадастровый номер:		**47:01:0000000:501**	

3.1.300.	вид:	Аренда (в том числе, субаренда)
	дата государственной регистрации:	03.08.2021
	номер государственной регистрации:	47:01:0000000:501-47/167/2021-534
	срок, на который установлено ограничение прав и обременение объекта недвижимости:	49 лет
	лицо, в пользу которого установлено ограничение прав и обременение объекта недвижимости:	Акционерное общество "ЛОЭСК - Электрические сети Санкт-Петербурга и Ленинградской области", ИНН: 4703074613
	основание государственной регистрации:	'Договор арендылесного участка для строительства, реконструкции, эксплуатации линейных объектов' №1690/ДС-2021-06 от 07.06.2021, КПР
3.1.301.	вид:	Аренда (в том числе, субаренда)
	дата государственной регистрации:	22.04.2015
	номер государственной регистрации:	47-47/001-47/001/007/2015-271/2
	срок, на который установлено ограничение прав и обременение объекта недвижимости:	с 22.04.2015 по 31.12.2034
	лицо, в пользу которого установлено ограничение прав и обременение объекта недвижимости:	Общество с ограниченной ответственностью "Ленстройинвест-Д", ИНН: 4704034814

	основание государственной регистрации:	'Договор аренды лесного участка' №219/К-2015-04 от 01.04.2015
3.1.302.	вид:	Аренда (в том числе, субаренда)
	дата государственной регистрации:	08.07.2021
	номер государственной регистрации:	47:01:0000000:501-47/167/2021-530
	срок, на который установлено ограничение прав и обременение объекта недвижимости:	с 08.07.2021 на 49 лет
	лицо, в пользу которого установлено ограничение прав и обременение объекта недвижимости:	Общество с ограниченной ответственностью "Линк Девелопмент", ИНН: 7811418017
	основание государственной регистрации:	'Договор аренды лесного участка для строительства , реконструкции, эксплуатации линейных объектов' №1675/ДС-2021-04 от 26.04.2021

Государственный регистратор		ФГИС ЕГРН
полное наименование должности	подпись	инициалы, фамилия

М.П.

Земельный участок			
(вид объекта недвижимости)			
Лист № ___ Раздела **2**	Всего листов раздела **2:** ___	Всего разделов: ___	Всего листов выписки: ___
20.02.2023№ 99/2023/519578532			
Кадастровый номер:		**47:01:0000000:501**	

3.1.303.	вид:	Аренда (в том числе, субаренда)
	дата государственной регистрации:	07.07.2021
	номер государственной регистрации:	47:01:0000000:501-47/167/2021-528
	срок, на который установлено ограничение прав и обременение объекта недвижимости:	на 49 лет
	лицо, в пользу которого установлено ограничение прав и обременение объекта недвижимости:	Общество с ограниченной ответственностью "Линк Девелопмент", ИНН: 7811418017
	основание государственной регистрации:	'Договор аренды лесного участка для строительства, реконструкции и эксплуатации линейного объекта' №1671/ДС-2021-04 от 07.04.2021
3.1.304.	вид:	Аренда (в том числе, субаренда)
	дата государственной регистрации:	27.08.2021
	номер государственной регистрации:	47:01:0000000:501-47/167/2021-545
	срок, на который установлено ограничение прав и обременение объекта недвижимости:	49 лет
	лицо, в пользу которого установлено ограничение прав и обременение объекта недвижимости:	Акционерное общество "ЛОЭСК - Электрические сети Санкт-Петербурга и Ленинградской области", ИНН: 4703074613
	основание государственной регистрации:	'Договор аренды лесного участка для строительства, реконструкции, эксплуатации линейных объектов' №1673/ДС-2021-04 от 26.04.2021
3.1.305.	вид:	Аренда (в том числе, субаренда)
	дата государственной регистрации:	05.07.2021

	номер государственной регистрации:	47:01:0000000:501-47/167/2021-526
	срок, на который установлено ограничение прав и обременение объекта недвижимости:	с 10.02.2017 на 49 лет
	лицо, в пользу которого установлено ограничение прав и обременение объекта недвижимости:	Российская Федерация; Общество о ограниченной ответственностью "Золотые пески", ИНН: 7810780016
	основание государственной регистрации:	'Дополнительное соглашение к договору аренды лесного участка от 06.10.2016 №937/ДС-2016-10' №б/н от 26.05.2021

Государственный регистратор		ФГИС ЕГРН
полное наименование должности	подпись	инициалы, фамилия

М.П.

Земельный участок			
(вид объекта недвижимости)			
Лист № ___ Раздела **2**	Всего листов раздела **2:** ___	Всего разделов: ___	Всего листов выписки: ___
20.02.2023№ 99/2023/519578532			
Кадастровый номер:		**47:01:0000000:501**	

3.1.306.	вид:	Аренда (в том числе, субаренда)
	дата государственной регистрации:	25.07.2022
	номер государственной регистрации:	47:01:0000000:501-47/167/2022-675
	срок, на который установлено ограничение прав и обременение объекта недвижимости:	с 25.07.2022 по 30.07.2043
	лицо, в пользу которого установлено ограничение прав и обременение объекта недвижимости:	Общество с ограниченной ответственностью "Неруд Пром", ИНН: 4720016996
	основание государственной регистрации:	'Договор аренды лесного участка для строительства, реконструкции, эксплуатации линейных объектов ' №1825/ДС-2022-07 от 06.07.2022
3.1.307.	вид:	Аренда (в том числе, субаренда)
	дата государственной регистрации:	27.03.2009
	номер государственной регистрации:	47-78-01/002/2009-165
	срок, на который установлено ограничение прав и обременение объекта недвижимости:	с 27.03.2009 на 49 лет
	лицо, в пользу которого установлено ограничение прав и обременение объекта недвижимости:	Акционерное общество "Техностром", ИНН: 7815008580
	основание государственной регистрации:	'Договор аренды лесного участка' №115-2008-12 от 29.12.2008
3.1.308.	вид:	Аренда (в том числе, субаренда)
	дата государственной регистрации:	09.09.2019
	номер государственной регистрации:	47:01:0000000:501-47/001/2019-308
	срок, на который установлено ограничение прав и обременение объекта недвижимости:	с 09.09.2019 на 49 лет

	лицо, в пользу которого установлено ограничение прав и обременение объекта недвижимости:	Общество с ограниченной ответственностью "Объединенная компания", ИНН: 7802421398
	основание государственной регистрации:	'Договор аренды лесного участка для строительства, реконструкции, эксплуатации линейных объектов' №1307/ДС-2019-07 от 23.07.2019

Государственный регистратор		ФГИС ЕГРН
полное наименование должности	подпись	инициалы, фамилия

М.П.

Земельный участок			
(вид объекта недвижимости)			
Лист № ___ Раздела **2**	Всего листов раздела **2:** ___	Всего разделов: ___	Всего листов выписки: ___
20.02.2023№ 99/2023/519578532			
Кадастровый номер:		**47:01:0000000:501**	

3.1.309.	вид:	Безвозмездное (срочное) пользование земельным/лесным участком
	дата государственной регистрации:	30.01.2019
	номер государственной регистрации:	47:01:0000000:501-47/001/2019-192
	срок, на который установлено ограничение прав и обременение объекта недвижимости:	с 30.01.2019 по 30.01.2029
	лицо, в пользу которого установлено ограничение прав и обременение объекта недвижимости:	ПРАВОСЛАВНАЯ МЕСТНАЯ РЕЛИГИОЗНАЯ ОРГАНИЗАЦИЯ ПРИХОД ХРАМА ПОКРОВА ПРЕСВЯТОЙ БОГОРОДИЦЫ П. ЛУЖКИ ВЫБОРГСКОЙ ЕПАРХИИ РУССКОЙ ПРАВОСЛАВНОЙ ЦЕРКВИ (МОСКОВСКИЙ ПАТРИАРХАТ), ИНН: 4704066870
	основание государственной регистрации:	'Договор безвозмездного пользования лесным участком' №112/БП-2018-08 от 28.08.2018
3.1.310.	вид:	Аренда (в том числе, субаренда)
	дата государственной регистрации:	24.11.2021
	номер государственной регистрации:	47:01:0000000:501-47/167/2021-574
	срок, на который установлено ограничение прав и обременение объекта недвижимости:	на 49 лет
	лицо, в пользу которого установлено ограничение прав и обременение объекта недвижимости:	Акционерное общество "Газпром газораспределение Ленинградская область"", ИНН: 4700000109
	основание государственной регистрации:	'Договор аренды лесного участка №1725/ДС-2021-08 от 12.08.2021' №1725/ДС-2021-08 от 12.08.2021
3.1.311.	вид:	Аренда (в том числе, субаренда)
	дата государственной регистрации:	30.12.2022
	номер государственной регистрации:	47:01:0000000:501-47/167/2022-725
	срок, на который установлено ограничение прав и обременение объекта недвижимости:	на 49 лет

	лицо, в пользу которого установлено ограничение прав и обременение объекта недвижимости:	Булычев Андрей Владимирович
	основание государственной регистрации:	'Договор аренды лесного участка для строительства и эксплуатации линейного объекта' №1874/ДС-2022-12 от 05.12.2022

Государственный регистратор		ФГИС ЕГРН
полное наименование должности	подпись	инициалы, фамилия

М.П.

Земельный участок

(вид объекта недвижимости)

Лист № ___ Раздела **2**	Всего листов раздела **2:** ___	Всего разделов: ___	Всего листов выписки: ___

20.02.2023№ 99/2023/519578532

Кадастровый номер:	**47:01:0000000:501**

3.1.312.	вид:	Аренда (в том числе, субаренда)
	дата государственной регистрации:	01.03.2022
	номер государственной регистрации:	47:01:0000000:501-47/167/2022-616
	срок, на который установлено ограничение прав и обременение объекта недвижимости:	на 49 лет
	лицо, в пользу которого установлено ограничение прав и обременение объекта недвижимости:	Акционерное общество "ЛОЭСК - Электрически сети Санкт-Петербурга и Ленинградской области", ИНН: 4703074613
	основание государственной регистрации:	'Договор аренды лесного участка №1763/ДС/16-2021-12 от 27.12.2021' №1763/ДС-2021-12 от 27.12.2021
3.1.313.	вид:	Аренда (в том числе, субаренда)
	дата государственной регистрации:	30.06.2016
	номер государственной регистрации:	47-47/001-47/015/002/2016-415/2
	срок, на который установлено ограничение прав и обременение объекта недвижимости:	с 30.06.2016 по 30.12.2032
	лицо, в пользу которого установлено ограничение прав и обременение объекта недвижимости:	Закрытое акционерное общество "Гавриловское карьероуправление", ИНН: 4704009631
	основание государственной регистрации:	'Договор аренды лесного участка' №245/К-2016-01 от 26.01.2016
3.1.314.	вид:	Аренда (в том числе, субаренда)
	дата государственной регистрации:	28.12.2021
	номер государственной регистрации:	47:01:0000000:501-47/167/2021-596
	срок, на который установлено ограничение прав и обременение объекта недвижимости:	5 лет
	лицо, в пользу которого установлено ограничение прав и обременение объекта недвижимости:	Закрытое акционерное общество "Инвестиционно-строительная корпорация "Стройкомплект", ИНН: 7811051810
	основание государственной регистрации:	'Договор аренды лесного участка для строительства, реконструкции, эксплуатации линейных объектов' №1646/ДС-2020-12 от 14.12.2020

Государственный регистратор	521	ФГИС ЕГРН
полное наименование должности	подпись	инициалы, фамилия

М.П.

Земельный участок			
(вид объекта недвижимости)			
Лист № ___ Раздела **2**	Всего листов раздела **2:** ___	Всего разделов: ___	Всего листов выписки: ___
20.02.2023№ 99/2023/519578532			
Кадастровый номер:		**47:01:0000000:501**	

3.1.315.	вид:	Аренда (в том числе, субаренда)
	дата государственной регистрации:	03.11.2021
	номер государственной регистрации:	47:01:0000000:501-47/167/2021-559
	срок, на который установлено ограничение прав и обременение объекта недвижимости:	на 49 лет
	лицо, в пользу которого установлено ограничение прав и обременение объекта недвижимости:	"Газпром газораспределение Ленинградская область", ИНН: 4700000109
	основание государственной регистрации:	'Договор аренды лесного участка' №1715/ДС-2021-08 от 05.08.2021
3.1.316.	вид:	Аренда (в том числе, субаренда)
	дата государственной регистрации:	27.08.2021
	номер государственной регистрации:	47:01:0000000:501-47/167/2021-543
	срок, на который установлено ограничение прав и обременение объекта недвижимости:	49 лет
	лицо, в пользу которого установлено ограничение прав и обременение объекта недвижимости:	Общество с ограниченной ответственностью "Технотранс", ИНН: 7707595605
	основание государственной регистрации:	'Договор аренды лесных участков для строительства, реконструкции, эксплуатации линейных объектов ' №1699/ДС-2021-07 от 08.07.2021
3.1.317.	вид:	Аренда (в том числе, субаренда)
	дата государственной регистрации:	23.06.2021
	номер государственной регистрации:	47:01:0000000:501-47/167/2021-523
	срок, на который установлено ограничение прав и обременение объекта недвижимости:	49 лет
	лицо, в пользу которого установлено ограничение прав и обременение объекта недвижимости:	Общество с ограниченной ответственностью "Объединенная компания", ИНН: 7802421398
	основание государственной регистрации:	'Договор аренды лесного участка для строительства, реконструкции, эксплуатации линейных объектов' №№1657/ДС-2021-03 от 11.03.2021

Государственный регистратор		ФГИС ЕГРН
полное наименование должности	подпись	инициалы, фамилия

М.П.

Земельный участок			
(вид объекта недвижимости)			
Лист № ___ Раздела **2**	Всего листов раздела **2:** ___	Всего разделов: ___	Всего листов выписки: ___
20.02.2023№ 99/2023/519578532			
Кадастровый номер:		**47:01:0000000:501**	

3.1.318.	вид:	Аренда (в том числе, субаренда)
	дата государственной регистрации:	08.07.2021
	номер государственной регистрации:	47:01:0000000:501-47/167/2021-532
	срок, на который установлено ограничение прав и обременение объекта недвижимости:	с 08.07.2021 на 49 лет
	лицо, в пользу которого установлено ограничение прав и обременение объекта недвижимости:	Общество с ограниченной ответственностью "Линк Девелопмент", ИНН: 7811418017
	основание государственной регистрации:	'Договор аренды (субаренды)' №1674/ДС-2021-04 от 26.04.2021
3.1.319.	вид:	Аренда (в том числе, субаренда)
	дата государственной регистрации:	08.12.2022
	номер государственной регистрации:	47:01:0000000:501-47/167/2022-712
	срок, на который установлено ограничение прав и обременение объекта недвижимости:	на 49 лет
	лицо, в пользу которого установлено ограничение прав и обременение объекта недвижимости:	Общество с ограниченной ответственностью "БЕРЕГ ОЗЕРА", ИНН: 7813571902
	основание государственной регистрации:	'Договор аренды лесного участка для строительства и эксплуатации линейнорг объектов' №1868/ДС-2022-11 от 24.11.2022
3.1.320.	вид:	Аренда (в том числе, субаренда)
	дата государственной регистрации:	03.12.2020
	номер государственной регистрации:	47:01:0000000:501-47/167/2020-456
	срок, на который установлено ограничение прав и обременение объекта недвижимости:	с 03.12.2020 по 15.09.2039
	лицо, в пользу которого установлено ограничение прав и обременение объекта недвижимости:	Общество с ограниченной ответственностью "ПСТ", ИНН: 7813448257
	основание государственной регистрации:	'Договор аренды лесного участка для выполнения работ по геологическому изучению недр, разведки и добычи полезных ископаемых' №353/К-2020-11 от 17.11.2020

Государственный регистратор		ФГИС ЕГРН
полное наименование должности	подпись	инициалы, фамилия

М.П.

Земельный участок			
(вид объекта недвижимости)			
Лист № ___ Раздела **2**	Всего листов раздела **2:** ___	Всего разделов: ___	Всего листов выписки: ___
20.02.2023№ 99/2023/519578532			

Кадастровый номер:		**47:01:0000000:501**
3.1.321.	вид:	Аренда (в том числе, субаренда)
	дата государственной регистрации:	08.02.2023
	номер государственной регистрации:	47:01:0000000:501-47/167/2023-730
	срок, на который установлено ограничение прав и обременение объекта недвижимости:	с 24.08.2016 по 23.08.2065
	лицо, в пользу которого установлено ограничение прав и обременение объекта недвижимости:	Афонина Анна Владимировна
	основание государственной регистрации:	'Договор аренды лесного участка' №918/ДС-2016-07 от 13.07.2016; 'Дополнительное соглашение к договору аренды лесного участка от 13 июля 2016 года №918/ДС-2016-07' от 29.12.2022
3.1.322.	вид:	Аренда (в том числе, субаренда)
	дата государственной регистрации:	26.03.2009
	номер государственной регистрации:	47-78-01/001/2009-121
	срок, на который установлено ограничение прав и обременение объекта недвижимости:	с 26.03.2009 до 31.12.2052
	лицо, в пользу которого установлено ограничение прав и обременение объекта недвижимости:	Закрытое акционерное общество"ФИРО-О", ИНН: 4704020628
	основание государственной регистрации:	'Договор аренды лесного участка' №2-2008-12-110-З от 15.12.2008
3.1.323.	вид:	Аренда (в том числе, субаренда)
	дата государственной регистрации:	20.12.2022
	номер государственной регистрации:	47:01:0000000:501-47/167/2022-717
	срок, на который установлено ограничение прав и обременение объекта недвижимости:	на 49 лет
	лицо, в пользу которого установлено ограничение прав и обременение объекта недвижимости:	Скирда Назар Николаевич
	основание государственной регистрации:	'Дополнительное соглашение от 21.10.2022 к договору аренды лесного участка от 22.02.2019 № 1179/ДС-2019-02' от 21.10.2022

Государственный регистратор		ФГИС ЕГРН
полное наименование должности	подпись	инициалы, фамилия

М.П.

Земельный участок			
(вид объекта недвижимости)			
Лист № ___ Раздела **2**	Всего листов раздела **2:** ___	Всего разделов: ___	Всего листов выписки: ___
20.02.2023№ 99/2023/519578532			

Кадастровый номер:		**47:01:0000000:501**
3.1.324.	вид:	Аренда (в том числе, субаренда)
	дата государственной регистрации:	18.01.2016

	номер государственной регистрации:	47-47/001-47/015/016/2015-371/2
	срок, на который установлено ограничение прав и обременение объекта недвижимости:	с 18.01.2016 по 31.03.2031
	лицо, в пользу которого установлено ограничение прав и обременение объекта недвижимости:	Общество с ограниченной ответственностью "НАУТИКА", ИНН: 4704072672
	основание государственной регистрации:	'Договор аренды лесного участка' №240/К-2015-10 от 29.10.2015
3.1.325.	вид:	Аренда (в том числе, субаренда)
	дата государственной регистрации:	03.08.2022
	номер государственной регистрации:	47:01:0000000:501-47/167/2022-683
	срок, на который установлено ограничение прав и обременение объекта недвижимости:	с 03.08.2022 до 01.02.2042
	лицо, в пользу которого установлено ограничение прав и обременение объекта недвижимости:	Российская Федерация; Акционерное общество "Семиозерское карьеруправление", ИНН: 4704002570
	основание государственной регистрации:	'Договор аренды лесного участка для осуществления геологического изучения недр, разведки и добычи полезных ископаемых' №393/К-2022-07 от 19.07.2022
3.1.326.	вид:	Аренда (в том числе, субаренда)
	дата государственной регистрации:	14.10.2021
	номер государственной регистрации:	47:01:0000000:501-47/167/2021-551
	срок, на который установлено ограничение прав и обременение объекта недвижимости:	на 49 лет
	лицо, в пользу которого установлено ограничение прав и обременение объекта недвижимости:	Товарищество собственников недвижимости "Светлая гора", ИНН: 4704070403
	основание государственной регистрации:	'Договор аренды (субаренды) лесного участка для строительства, реконструкции, эксплуатации линейных объектов' №1689/ДС-2021-06 от 07.06.2021

Государственный регистратор		ФГИС ЕГРН
полное наименование должности	подпись	инициалы, фамилия

М.П.

Земельный участок			
(вид объекта недвижимости)			
Лист № ___ Раздела **2**	Всего листов раздела **2:** ___	Всего разделов: ___	Всего листов выписки: ___
20.02.2023№ 99/2023/519578532			
Кадастровый номер:		**47:01:0000000:501**	

3.1.327.	вид:	Аренда (в том числе, субаренда)
	дата государственной регистрации:	23.07.2013
	номер государственной регистрации:	47-47-01/007/2013-017
	срок, на который установлено ограничение прав и обременение объекта недвижимости:	с 23.07.2013 по 28.02.2025

	лицо, в пользу которого установлено ограничение прав и обременение объекта недвижимости:	Акционерное общество "ЛСР. Базовые материалы", ИНН: 4703124060
	основание государственной регистрации:	'Договор аренды лесного участка' №158/К-2013-03 от 20.03.2013
3.1.328.	вид:	Аренда (в том числе, субаренда)
	дата государственной регистрации:	06.12.2016
	номер государственной регистрации:	47-47/001-47/015/002/2016-931/2
	срок, на который установлено ограничение прав и обременение объекта недвижимости:	с 08.11.2016 до 27.10.2039
	лицо, в пользу которого установлено ограничение прав и обременение объекта недвижимости:	Общество с ограниченной ответственностью "Петроглэс-Инвест", ИНН: 4703050605
	основание государственной регистрации:	'Договор аренды лесного участка' №260/К-2016-09 от 27.09.2016
3.1.329.	вид:	Аренда (в том числе, субаренда)
	дата государственной регистрации:	24.06.2022
	номер государственной регистрации:	47:01:0000000:501-47/167/2022-659
	срок, на который установлено ограничение прав и обременение объекта недвижимости:	на 49 лет
	лицо, в пользу которого установлено ограничение прав и обременение объекта недвижимости:	Общество с ограниченной ортветственностью "Линк Девелопмент", ИНН: 7811418017
	основание государственной регистрации:	'Договор аренды лесного участка для строительства, реконструкции и эксплуатации линейных объектов' №1795/ДС-2022-04 от 08.04.2022, КПР

Государственный регистратор		ФГИС ЕГРН
полное наименование должности	подпись	инициалы, фамилия

М.П.

Земельный участок			
(вид объекта недвижимости)			
Лист № ___ Раздела **2**	Всего листов раздела **2:** ___	Всего разделов: ___	Всего листов выписки: ___
20.02.2023№ 99/2023/519578532			
Кадастровый номер:		**47:01:0000000:501**	

3.1.330.	вид:	Аренда (в том числе, субаренда)
	дата государственной регистрации:	27.10.2022
	номер государственной регистрации:	47:01:0000000:501-47/167/2022-700
	срок, на который установлено ограничение прав и обременение объекта недвижимости:	с 27.10.2022 по 30.08.2042
	лицо, в пользу которого установлено ограничение прав и обременение объекта недвижимости:	Акционерное общество "ЛСР. Базовые материалы", ИНН: 4703124060
	основание государственной регистрации:	'Договор аренды лесного участка для строительства, реконструкции, эксплуатации линейных объектов' №1855/ДС-2022-09 от 30.09.2022
3.1.331.	вид:	Аренда (в том числе, субаренда)

	дата государственной регистрации:	27.06.2022
	номер государственной регистрации:	47:01:0000000:501-47/167/2022-665
	срок, на который установлено ограничение прав и обременение объекта недвижимости:	с 27.06.2022 по 01.02.2042
	лицо, в пользу которого установлено ограничение прав и обременение объекта недвижимости:	Акционерное общество "Семиозерское карьеруправление", ИНН: 4704002570
	основание государственной регистрации:	'Договор аренды лесного участка для строительства, реконструкции, эксплуатации линейных объектов ' №1817/ДС-2022-05 от 27.05.2022
3.1.332.	вид:	Аренда (в том числе, субаренда)
	дата государственной регистрации:	10.04.2013
	номер государственной регистрации:	47-47-01/001/2013-167
	срок, на который установлено ограничение прав и обременение объекта недвижимости:	с 10.04.2013 по 17.04.2013
	лицо, в пользу которого установлено ограничение прав и обременение объекта недвижимости:	Общество с ограниченной ответственностью "Русланд", ИНН: 7806367416
	основание государственной регистрации:	'Договор аренды лесного участка' №149/К-2012-12 от 26.12.2012

Государственный регистратор		ФГИС ЕГРН
полное наименование должности	подпись	инициалы, фамилия

М.П.

Земельный участок			
(вид объекта недвижимости)			
Лист № ___ Раздела **2**	Всего листов раздела **2**: ___	Всего разделов: ___	Всего листов выписки: ___
20.02.2023№ 99/2023/519578532			
Кадастровый номер:		**47:01:0000000:501**	

3.1.333.	вид:	Аренда (в том числе, субаренда)
	дата государственной регистрации:	19.09.2018
	номер государственной регистрации:	47:01:0000000:501-47/001/2018-173
	срок, на который установлено ограничение прав и обременение объекта недвижимости:	с 19.09.2018 по 30.08.2042
	лицо, в пользу которого установлено ограничение прав и обременение объекта недвижимости:	Акционерное общество "ЛСР. Базовые материалы", ИНН: 4703124060
	основание государственной регистрации:	'Договор аренды лесного участка для выполнения работ по разработке месторождений полезных ископаемых' №298/К-2018-08 от 17.08.2018
3.1.334.	вид:	Аренда (в том числе, субаренда)
	дата государственной регистрации:	14.09.2021
	номер государственной регистрации:	47:01:0000000:501-47/167/2021-547
	срок, на который установлено ограничение прав и обременение объекта недвижимости:	на 49 лет

	лицо, в пользу которого установлено ограничение прав и обременение объекта недвижимости:	Акционерное общество "ЛОЭСК - Электрические сети Санкт-Петербурга и Ленинградской области", ИНН: 4703074613
	основание государственной регистрации:	'Договор аренды лесного участка' №1682/ДС-2021-04 от 30.04.2021
3.1.335.	вид:	Аренда (в том числе, субаренда)
	дата государственной регистрации:	10.12.2021
	номер государственной регистрации:	47:01:0000000:501-47/167/2021-586
	срок, на который установлено ограничение прав и обременение объекта недвижимости:	49 лет
	лицо, в пользу которого установлено ограничение прав и обременение объекта недвижимости:	Акционерное общество "ЛОЭСК - Электрически сети Санкт-Петербурга и Ленинградской области", ИНН: 4703074613
	основание государственной регистрации:	'Договор аренды лесного участка для строительства, реконструкции, эксплуатации линейных объектов' №1741/ДС-2021-11 от 15.11.2021

Государственный регистратор		ФГИС ЕГРН
полное наименование должности	подпись	инициалы, фамилия

М.П.

Земельный участок			
(вид объекта недвижимости)			
Лист № ___ Раздела **2**	Всего листов раздела **2:** ___	Всего разделов: ___	Всего листов выписки: ___
20.02.2023№ 99/2023/519578532			
Кадастровый номер:		**47:01:0000000:501**	

3.1.336.	вид:	Аренда (в том числе, субаренда)
	дата государственной регистрации:	13.05.2022
	номер государственной регистрации:	47:01:0000000:501-47/167/2022-653
	срок, на который установлено ограничение прав и обременение объекта недвижимости:	на 49 года
	лицо, в пользу которого установлено ограничение прав и обременение объекта недвижимости:	Унаров Юрий Георгиевич
	основание государственной регистрации:	'Договор аренды лесного участка для строительства, реконструкции, эксплуатации линейных объектов ' №1781/ДС-2022-02 от 09.02.2022
3.1.337.	вид:	Аренда (в том числе, субаренда)
	дата государственной регистрации:	10.11.2021
	номер государственной регистрации:	47:01:0000000:501-47/167/2021-565
	срок, на который установлено ограничение прав и обременение объекта недвижимости:	на 49 лет
	лицо, в пользу которого установлено ограничение прав и обременение объекта недвижимости:	Акционерное общество "ЛОЭСК - Электрические сети Санкт-Петербурга и Ленинградской области", ИНН: 4703074613
	основание государственной регистрации:	'Договор аренды лесного участка №1731/ДС-2021-09 от 14.09.2021' №1731/ДС-2021-09 от 14.09.2021

3.1.338.	вид:	Аренда (в том числе, субаренда)
	дата государственной регистрации:	09.11.2021
	номер государственной регистрации:	47:01:0000000:501-47/167/2021-563
	срок, на который установлено ограничение прав и обременение объекта недвижимости:	на 49 лет
	лицо, в пользу которого установлено ограничение прав и обременение объекта недвижимости:	"Газпром газораспределение Ленинградская область", ИНН: 4700000109
	основание государственной регистрации:	'Договор аренды лесного участка' №1721/ДС-2021-08 от 06.08.2021

Государственный регистратор		ФГИС ЕГРН
полное наименование должности	подпись	инициалы, фамилия

М.П.

Земельный участок			
(вид объекта недвижимости)			
Лист № ___ Раздела **2**	Всего листов раздела **2**: ___	Всего разделов: ___	Всего листов выписки: ___
20.02.2023№ 99/2023/519578532			
Кадастровый номер:		**47:01:0000000:501**	

3.1.339.	вид:	Аренда (в том числе, субаренда)
	дата государственной регистрации:	23.11.2021
	номер государственной регистрации:	47:01:0000000:501-47/167/2021-570
	срок, на который установлено ограничение прав и обременение объекта недвижимости:	на 49 лет
	лицо, в пользу которого установлено ограничение прав и обременение объекта недвижимости:	Акционерное общество "Газпром газораспределение Ленинградская область", ИНН: 4700000109
	основание государственной регистрации:	'Договор аренды лесного участка для строительства, реконструкции и эксплуатации линейных объектов' №1722/ДС-2021-08 от 06.08.2021
3.1.340.	вид:	Аренда (в том числе, субаренда)
	дата государственной регистрации:	23.11.2021
	номер государственной регистрации:	47:01:0000000:501-47/167/2021-572
	срок, на который установлено ограничение прав и обременение объекта недвижимости:	на 49 лет
	лицо, в пользу которого установлено ограничение прав и обременение объекта недвижимости:	Общество с ограниченной ответственностью "ПСТ", ИНН: 7813448257
	основание государственной регистрации:	
3.1.341.	вид:	Аренда (в том числе, субаренда)
	дата государственной регистрации:	12.11.2014
	номер государственной регистрации:	47-47-01/011/2014-410
	срок, на который установлено ограничение прав и обременение объекта недвижимости:	с 12.11.2014 по 30.06.2062

	лицо, в пользу которого установлено ограничение прав и обременение объекта недвижимости:	Общество с ограниченной ответственностью "СТР", ИНН: 4704091668
	основание государственной регистрации:	'Договор аренды лесного участка' №206/К-2014-09 от 08.09.2014

Государственный регистратор		ФГИС ЕГРН
полное наименование должности	подпись	инициалы, фамилия

М.П.

Земельный участок			
(вид объекта недвижимости)			
Лист № ___ Раздела **2**	Всего листов раздела **2:** ___	Всего разделов: ___	Всего листов выписки: ___
20.02.2023№ 99/2023/519578532			
Кадастровый номер:		**47:01:0000000:501**	

3.1.342.	вид:	Аренда (в том числе, субаренда)
	дата государственной регистрации:	26.03.2009
	номер государственной регистрации:	47-78-01/001/2009-120
	срок, на который установлено ограничение прав и обременение объекта недвижимости:	с 26.03.2009 по 31.12.2050
	лицо, в пользу которого установлено ограничение прав и обременение объекта недвижимости:	Закрытое акционерное общество"ФИРО-О", ИНН: 4704020628
	основание государственной регистрации:	'Договор аренды лесного участка №2-2008-12-111-З от 15.12.2008г.' №2-2008-12-111-З от 15.12.2008
3.1.343.	вид:	Аренда (в том числе, субаренда)
	дата государственной регистрации:	26.03.2009
	номер государственной регистрации:	47-78-01/001/2009-120
	срок, на который установлено ограничение прав и обременение объекта недвижимости:	с 26.03.2009 по 31.12.2050
	лицо, в пользу которого установлено ограничение прав и обременение объекта недвижимости:	Закрытое акционерное общество"ФИРО-О", ИНН: 4704020628
	основание государственной регистрации:	'Договор аренды лесного участка' №2-2008-12-111-З от 15.12.2008
3.1.344.	вид:	Аренда (в том числе, субаренда)
	дата государственной регистрации:	26.03.2009
	номер государственной регистрации:	47-78-01/001/2009-120
	срок, на который установлено ограничение прав и обременение объекта недвижимости:	с 26.03.2009 по 31.12.2050
	лицо, в пользу которого установлено ограничение прав и обременение объекта недвижимости:	Закрытое акционерное общество"ФИРО-О", ИНН: 4704020628
	основание государственной регистрации:	'оговор аренды лесного участка №2-2008-12-111-З от 15.12.2008г' №2-2008-12-111-З от 15.12.2008

Государственный регистратор		ФГИС ЕГРН
полное наименование должности	530 подпись	инициалы, фамилия

М.П.

Земельный участок			
(вид объекта недвижимости)			
Лист № ___ Раздела **2**	Всего листов раздела **2:** ___	Всего разделов: ___	Всего листов выписки: ___
20.02.2023№ 99/2023/519578532			
Кадастровый номер:		**47:01:0000000:501**	

3.1.345.	вид:	Аренда (в том числе, субаренда)
	дата государственной регистрации:	26.03.2009
	номер государственной регистрации:	47-78-01/001/2009-120
	срок, на который установлено ограничение прав и обременение объекта недвижимости:	с 26.03.2009 по 31.12.2050
	лицо, в пользу которого установлено ограничение прав и обременение объекта недвижимости:	Закрытое акционерное общество"ФИРО-О", ИНН: 4704020628
	основание государственной регистрации:	'Договор аренды лесного участка' №2-2008-12-111-З от 15.12.2008
3.1.346.	вид:	Аренда (в том числе, субаренда)
	дата государственной регистрации:	02.11.2021
	номер государственной регистрации:	47:01:0000000:501-47/167/2021-556
	срок, на который установлено ограничение прав и обременение объекта недвижимости:	49 лет
	лицо, в пользу которого установлено ограничение прав и обременение объекта недвижимости:	Акционерное общество "Газпром газораспределение Ленинградская область", ИНН: 4700000109
	основание государственной регистрации:	'Договор аренды лесного участка для строительства, реконструкции, эксплуатации линейных объектов' №1711/ДС-2021-07 от 26.07.2021, КПР
3.1.347.	вид:	Аренда (в том числе, субаренда)
	дата государственной регистрации:	25.03.2020
	номер государственной регистрации:	47:01:0000000:501-47/001/2020-378
	срок, на который установлено ограничение прав и обременение объекта недвижимости:	с 25.03.2020 до 20.10.2036
	лицо, в пользу которого установлено ограничение прав и обременение объекта недвижимости:	Общество с ограниченной ответственностью "Нерудная холдинговая компания", ИНН: 7802758835
	основание государственной регистрации:	'Договор аренды лесного участка для выполнения работ по разработке месторождения полезных ископаемых' №338/К-2020-03 от 16.03.2020

Государственный регистратор		ФГИС ЕГРН
полное наименование должности	подпись	инициалы, фамилия

М.П.

Земельный участок

(вид объекта недвижимости)			
Лист № ___ Раздела **2**	Всего листов раздела **2:** ___	Всего разделов: ___	Всего листов выписки: ___
20.02.2023№ 99/2023/519578532			
Кадастровый номер:		**47:01:0000000:501**	

3.1.348.	вид:	Аренда (в том числе, субаренда)
	дата государственной регистрации:	18.04.2022
	номер государственной регистрации:	47:01:0000000:501-47/167/2022-645
	срок, на который установлено ограничение прав и обременение объекта недвижимости:	на 49 лет
	лицо, в пользу которого установлено ограничение прав и обременение объекта недвижимости:	Общество с ограниченной ответственностью "125 квартал", ИНН: 4704092005
	основание государственной регистрации:	'Договор аренды лесного участка для строительства, реконструкции, эксплуатации линейных объектов ' №1771/ДС-2021-12 от 29.12.2021
3.1.349.	вид:	Аренда (в том числе, субаренда)
	дата государственной регистрации:	21.12.2017
	номер государственной регистрации:	47:01:0000000:501-47/001/2017-70
	срок, на который установлено ограничение прав и обременение объекта недвижимости:	с 21.12.2017 по 30.05.2062
	лицо, в пользу которого установлено ограничение прав и обременение объекта недвижимости:	Общество с ограниченной ответственностью "СТР", ИНН: 4704091668
	основание государственной регистрации:	'Договор аренды лесного участка' №284/К-2017-11 от 22.11.2017
3.1.350.	вид:	Аренда (в том числе, субаренда)
	дата государственной регистрации:	28.01.2022
	номер государственной регистрации:	47:01:0000000:501-47/167/2022-603
	срок, на который установлено ограничение прав и обременение объекта недвижимости:	на 49 лет
	лицо, в пользу которого установлено ограничение прав и обременение объекта недвижимости:	Акционерное общество ЛОЭСК-Электрические сети Санкт-Петербурга и Ленинградкой области, ИНН: 4703074613
	основание государственной регистрации:	'Договор аренды лесного участка для строительства, реконструкции и эксплуатации линейных объектов' №1759/ДС-2021-12 от 16.12.2021

Государственный регистратор		ФГИС ЕГРН
полное наименование должности	подпись	инициалы, фамилия

М.П.

Земельный участок			
(вид объекта недвижимости)			
Лист № ___ Раздела **2**	Всего листов раздела **2:** ___	Всего разделов: ___	Всего листов выписки: ___
20.02.2023№ 99/2023/519578532			
Кадастровый номер:		**47:01:0000000:501**	

3.1.351.	вид:	Аренда (в том числе, субаренда)
	дата государственной регистрации: 532	12.10.2017
	номер государственной регистрации:	47:01:0000000:501-47/001/2017-55
	срок, на который установлено ограничение прав и обременение объекта недвижимости:	49 лет
	лицо, в пользу которого установлено ограничение прав и обременение объекта недвижимости:	Общество с ограниченной ответственностью "СТР", ИНН: 4704091668
	основание государственной регистрации:	'Договор аренды лесного участка' №281/К-2017-09 от 07.09.2017
3.1.352.	вид:	Аренда (в том числе, субаренда)
	дата государственной регистрации:	31.03.2022
	номер государственной регистрации:	47:01:0000000:501-47/167/2022-635
	срок, на который установлено ограничение прав и обременение объекта недвижимости:	на 49 лет
	лицо, в пользу которого установлено ограничение прав и обременение объекта недвижимости:	Общество с ограниченной ответственностью "Линк Девелопмент", ИНН: 7811418017
	основание государственной регистрации:	'Договор аренды лесного участка' №1788/ДС-2022-03 от 24.03.2022
3.1.353.	вид:	Аренда (в том числе, субаренда)
	дата государственной регистрации:	13.02.2012
	номер государственной регистрации:	47-47-01/011/2011-447
	срок, на который установлено ограничение прав и обременение объекта недвижимости:	с 13.02.2012 на 49 лет
	лицо, в пользу которого установлено ограничение прав и обременение объекта недвижимости:	Акционерное общество "Русские Башни", ИНН: 7708698177
	основание государственной регистрации:	'Договор аренды лесного участка' №330/ДС-2011-10 от 14.10.2011

Государственный регистратор		ФГИС ЕГРН
полное наименование должности	подпись	инициалы, фамилия

М.П.

Земельный участок			
(вид объекта недвижимости)			
Лист № ___ Раздела **2**	Всего листов раздела **2:** ___	Всего разделов: ___	Всего листов выписки: ___
20.02.2023№ 99/2023/519578532			
Кадастровый номер:		**47:01:0000000:501**	

3.1.354.	вид:	Аренда (в том числе, субаренда)
	дата государственной регистрации:	14.07.2015
	номер государственной регистрации:	47-47/001-47/001/010/2015-133/4
	срок, на который установлено ограничение прав и обременение объекта недвижимости:	с 19.12.2008 по 30.12.2053

	лицо, в пользу которого установлено ограничение прав и обременение объекта недвижимости:	Ласточкин Владимир Викторович
	основание государственной регистрации:	'Договор аренды лесного участка' №№2-2008-05-1-Р от 05.05.2008; 'Дополнительное соглашение от 15.06.2015 к договору аренды лесного участка №2-2008-05-1-Р от 05.05.2008' от 15.06.2015
3.1.355.	вид:	Аренда (в том числе, субаренда)
	дата государственной регистрации:	27.04.2009
	номер государственной регистрации:	47-78-01/024/2008-258
	срок, на который установлено ограничение прав и обременение объекта недвижимости:	с 27.04.2009 на 49 лет
	лицо, в пользу которого установлено ограничение прав и обременение объекта недвижимости:	Общество с ограниченной ответственностью "Лель", ИНН: 7826667922
	основание государственной регистрации:	'Договор аренды лесного участка' №25/Р-2008-08 от 02.08.2008
3.1.356.	вид:	Аренда (в том числе, субаренда)
	дата государственной регистрации:	08.05.2009
	номер государственной регистрации:	47-78-01/002/2009-166
	срок, на который установлено ограничение прав и обременение объекта недвижимости:	с 08.05.2009 по 24.04.2045
	лицо, в пользу которого установлено ограничение прав и обременение объекта недвижимости:	Общество с ограниченной ответственностью "Конгломерант", ИНН: 4704020642
	основание государственной регистрации:	'Договор аренды лесного участка' №2-2008-12-264-З от 26.12.2008

Государственный регистратор		ФГИС ЕГРН
полное наименование должности	подпись	инициалы, фамилия

М.П.

Земельный участок			
(вид объекта недвижимости)			
Лист № ___ Раздела **2**	Всего листов раздела **2:** ___	Всего разделов: ___	Всего листов выписки: ___
20.02.2023№ 99/2023/519578532			
Кадастровый номер:		**47:01:0000000:501**	

3.1.357.	вид:	Аренда (в том числе, субаренда)
	дата государственной регистрации:	26.09.2022
	номер государственной регистрации:	47:01:0000000:501-47/167/2022-694
	срок, на который установлено ограничение прав и обременение объекта недвижимости:	на 49 лет
	лицо, в пользу которого установлено ограничение прав и обременение объекта недвижимости:	Акционерное общество "Газпром газораспределение Ленинградская область", ИНН: 4700000109
	основание государственной регистрации:	'Договор аренды лесного участка для строительства, реконструкции, эксплуатации, линейных объектов ' №1846/ДС-2022-08 от 31.08.2022

3.1.358.	вид:	Аренда (в том числе, субаренда)
	дата государственной регистрации:	20.12.2021
	номер государственной регистрации:	47:01:0000000:501-47/167/2021-591
	срок, на который установлено ограничение прав и обременение объекта недвижимости:	на 5 лет
	лицо, в пользу которого установлено ограничение прав и обременение объекта недвижимости:	Закрытое Акционерное общество "Инвестиционно-Строительная Корпорация "Стройкомплект", ИНН: 7811051810
	основание государственной регистрации:	'Договор аренды лесного участка для строительства, реконструкции, эксплуатации линейных объектов' №1645/ДС-2020-12 от 14.12.2020
3.1.359.	вид:	Аренда (в том числе, субаренда)
	дата государственной регистрации:	30.12.2019
	номер государственной регистрации:	47:01:0000000:501-47/001/2019-366
	срок, на который установлено ограничение прав и обременение объекта недвижимости:	с 30.12.2019 на 49 лет
	лицо, в пользу которого установлено ограничение прав и обременение объекта недвижимости:	Общество с ограниченной ответственностью "Технотранс", ИНН: 7707595605
	основание государственной регистрации:	'Договор аренды лесных участков для строительства, реконструкции эксплуатации линейного объекта № 1250/ДС-2019-05' от 31.05.2019

Государственный регистратор		ФГИС ЕГРН
полное наименование должности	подпись	инициалы, фамилия

М.П.

Земельный участок			
(вид объекта недвижимости)			
Лист № ___ Раздела **2**	Всего листов раздела **2:** ___	Всего разделов: ___	Всего листов выписки: ___
20.02.2023№ 99/2023/519578532			
Кадастровый номер:		**47:01:0000000:501**	

3.1.360.	вид:	Аренда (в том числе, субаренда)
	дата государственной регистрации:	16.11.2015
	номер государственной регистрации:	47-47/001-47/015/016/2015-140/2
	срок, на который установлено ограничение прав и обременение объекта недвижимости:	с 16.11.2015 по 30.12.2027
	лицо, в пользу которого установлено ограничение прав и обременение объекта недвижимости:	Акционерное общество "ЛСР. Базовые материалы", ИНН: 4703124060
	основание государственной регистрации:	'Договор аренды лесного участка' №229/К-2015-08 от 15.09.2015
3.1.361.	вид:	Аренда (в том числе, субаренда)
	дата государственной регистрации:	24.04.2009
	номер государственной регистрации:	47-78-01/008/2009-058

	срок, на который установлено ограничение прав и обременение объекта недвижимости:	с 24.04.2009 по 01.01.2027
	лицо, в пользу которого установлено ограничение прав и обременение объекта недвижимости:	Акционерное общество "ЛСР. Базовые материалы", ИНН: 4703124060
	основание государственной регистрации:	'Договор аренды лесного участка' №26/К-2009-01 от 12.01.2009
3.1.362.	вид:	Аренда (в том числе, субаренда)
	дата государственной регистрации:	02.02.2023
	номер государственной регистрации:	47:01:0000000:501-47/167/2023-727
	срок, на который установлено ограничение прав и обременение объекта недвижимости:	на 49 лет
	лицо, в пользу которого установлено ограничение прав и обременение объекта недвижимости:	Общество с ограниченной ортветственностью "Линк Девелопмент", ИНН: 7811418017
	основание государственной регистрации:	'Договор аренды лесного участка для строительства, реконструкции, эксплуатации линейных объектов' №1882/ДС-2023-01 от 13.01.2023

Государственный регистратор		ФГИС ЕГРН
полное наименование должности	подпись	инициалы, фамилия

М.П.

Земельный участок			
(вид объекта недвижимости)			
Лист № ___ Раздела **2**	Всего листов раздела **2:** ___	Всего разделов: ___	Всего листов выписки: ___
20.02.2023№ 99/2023/519578532			
Кадастровый номер:		**47:01:0000000:501**	

3.1.363.	вид:	Аренда (в том числе, субаренда)
	дата государственной регистрации:	11.03.2022
	номер государственной регистрации:	47:01:0000000:501-47/167/2022-622
	срок, на который установлено ограничение прав и обременение объекта недвижимости:	на 49 лет
	лицо, в пользу которого установлено ограничение прав и обременение объекта недвижимости:	Злобин Олег Викторович
	основание государственной регистрации:	'Договор аренды лесного участка для строительства, реконструкции, эксплуатации линейных объектов ' №1765/ДС-2021-12 от 27.12.2021
3.1.364.	вид:	Аренда (в том числе, субаренда)
	дата государственной регистрации:	15.06.2009
	номер государственной регистрации:	47-78-01/003/2009-123
	срок, на который установлено ограничение прав и обременение объекта недвижимости:	с 15.06.2009 до 31.12.2053
	лицо, в пользу которого установлено ограничение прав и обременение объекта недвижимости:	Общество с ограниченной ответственностью "ВНЕШВУЗЦЕНТР-СПА", ИНН: 7801628174

	основание государственной регистрации:	'Договор аренды лесного участка' №2-2008-12-230-Р от 16.12.2008
3.1.365.	вид:	Аренда (в том числе, субаренда)
	дата государственной регистрации:	31.03.2022
	номер государственной регистрации:	47:01:0000000:501-47/167/2022-637
	срок, на который установлено ограничение прав и обременение объекта недвижимости:	на 49 лет
	лицо, в пользу которого установлено ограничение прав и обременение объекта недвижимости:	Общество с ограниченной ортветственностью "Линк Девелопмент", ИНН: 7811418017
	основание государственной регистрации:	'Договор аренды лесного участка для строительства, реконструкции и эксплуатации линейных объектов' №1785/ДС-2022-03 от 04.03.2022

Государственный регистратор		ФГИС ЕГРН
полное наименование должности	подпись	инициалы, фамилия

М.П.

Земельный участок			
(вид объекта недвижимости)			
Лист № ___ Раздела **2**	Всего листов раздела **2:** ___	Всего разделов: ___	Всего листов выписки: ___
20.02.2023№ 99/2023/519578532			
Кадастровый номер:		**47:01:0000000:501**	

3.1.366.	вид:	Аренда (в том числе, субаренда)
	дата государственной регистрации:	25.07.2022
	номер государственной регистрации:	47:01:0000000:501-47/167/2022-673
	срок, на который установлено ограничение прав и обременение объекта недвижимости:	с 21.07.2022 по 30.07.2043
	лицо, в пользу которого установлено ограничение прав и обременение объекта недвижимости:	Российская Федерация
	основание государственной регистрации:	'Договор аренды лесного участка №394/К-2022-07 от 21.07.2022' №394/К-2022-07 от 21.07.2022
3.1.367.	вид:	Аренда (в том числе, субаренда)
	дата государственной регистрации:	18.08.2020
	номер государственной регистрации:	47:01:0000000:501-47/001/2020-427
	срок, на который установлено ограничение прав и обременение объекта недвижимости:	с 18.08.2020 по 31.12.2025
	лицо, в пользу которого установлено ограничение прав и обременение объекта недвижимости:	Акционерное общество "Первая нерудная компания", ИНН: 7708670326
	основание государственной регистрации:	'Договор аренды лесного участка' №202/К-2014-08 от 21.08.2014; 'Дополнительное соглашение №2 к договору аренды лесного участка №202/К-2014-08 от 21.08.2014' от 10.07.2020
3.1.368.	вид:	Аренда (в том числе, субаренда)

	дата государственной регистрации:	15.04.2009
	номер государственной регистрации:	47-78-01/024/2008-291
	срок, на который установлено ограничение прав и обременение объекта недвижимости:	с 15.04.2009 до 01.01.2054
	лицо, в пользу которого установлено ограничение прав и обременение объекта недвижимости:	Закрытое акционерное общество "Рощино", ИНН: 4704073940
	основание государственной регистрации:	'Договор аренды лесного участка' №2-2008-06-5-Р от 26.06.2008

Государственный регистратор		ФГИС ЕГРН
полное наименование должности	подпись	инициалы, фамилия

М.П.

Земельный участок			
(вид объекта недвижимости)			
Лист № ___ Раздела **2**	Всего листов раздела **2:** ___	Всего разделов: ___	Всего листов выписки: ___
20.02.2023№ 99/2023/519578532			
Кадастровый номер:		**47:01:0000000:501**	

3.1.369.	вид:	Аренда (в том числе, субаренда)
	дата государственной регистрации:	25.11.2020
	номер государственной регистрации:	47:01:0000000:501-47/167/2020-453
	срок, на который установлено ограничение прав и обременение объекта недвижимости:	на 49 лет
	лицо, в пользу которого установлено ограничение прав и обременение объекта недвижимости:	Общество с ограниченной ответственностью "Приморский торговый порт", ИНН: 4704057515
	основание государственной регистрации:	'Договор аренды лесного участка для строительства, реконструкции , эксплуатации линейных объектов №1601/ДС-2020-09' №б/н от 11.09.2020; ' Дополнительное соглашение (соглашение об изменении условий договора) к договору аренды лесного участка от 11.09.2020 №1601/ДС-2020-09' №1 от 18.11.2020
3.1.370.	вид:	Аренда (в том числе, субаренда)
	дата государственной регистрации:	09.01.2014
	номер государственной регистрации:	47-47-01/012/2013-073
	срок, на который установлено ограничение прав и обременение объекта недвижимости:	с 09.01.2014 по 08.01.2063
	лицо, в пользу которого установлено ограничение прав и обременение объекта недвижимости:	Общество с ограниченной ответственностью "Линк Девелопмент", ИНН: 7811418017
	основание государственной регистрации:	'Договор аренды лесного участка' №604/ДС-2013-10 от 22.10.2013
3.1.371.	вид:	Аренда (в том числе, субаренда)
	дата государственной регистрации:	06.11.2013
	номер государственной регистрации:	47-47-01/009/2013-190

	срок, на который установлено ограничение прав и обременение объекта недвижимости:	с 06.11.2013 по 05.11.2062
	лицо, в пользу которого установлено ограничение прав и обременение объекта недвижимости:	Общество с ограниченной ответственностью СХП "Северо-Западный рыбный поток", ИНН: 4704084477
	основание государственной регистрации:	'Договор аренды лесного участка' №565/ДС-2013-05 от 22.05.2013

Государственный регистратор		ФГИС ЕГРН
полное наименование должности	подпись	инициалы, фамилия

М.П.

Земельный участок			
(вид объекта недвижимости)			
Лист № ___ Раздела **2**	Всего листов раздела **2:** ___	Всего разделов: ___	Всего листов выписки: ___
20.02.2023№ 99/2023/519578532			
Кадастровый номер:		**47:01:0000000:501**	

3.1.372.	вид:	Аренда (в том числе, субаренда)
	дата государственной регистрации:	01.03.2016
	номер государственной регистрации:	47-47/001-47/015/002/2016-1/2
	срок, на который установлено ограничение прав и обременение объекта недвижимости:	с 01.03.2016 по 30.04.2065
	лицо, в пользу которого установлено ограничение прав и обременение объекта недвижимости:	Русова Юлия Евгеньевна
	основание государственной регистрации:	'Договор аренды лесного участка' №1/Р-2015-10 от 29.10.2015
3.1.373.	вид:	Аренда (в том числе, субаренда)
	дата государственной регистрации:	03.09.2008
	номер государственной регистрации:	47-78-01/017/2008-089
	срок, на который установлено ограничение прав и обременение объекта недвижимости:	с 03.09.2008 по 25.12.2055
	лицо, в пользу которого установлено ограничение прав и обременение объекта недвижимости:	Общество с ограниченной ответственностью "Компания "СОЮЗ", ИНН: 7816401793
	основание государственной регистрации:	'Договор аренды лесного участка' №2-2008-06-4-Р от 10.06.2008
3.1.374.	вид:	Аренда (в том числе, субаренда)
	дата государственной регистрации:	17.09.2021
	номер государственной регистрации:	47:01:0000000:501-47/167/2021-549
	срок, на который установлено ограничение прав и обременение объекта недвижимости:	на 49 лет
	лицо, в пользу которого установлено ограничение прав и обременение объекта недвижимости:	"Газпром газораспределение Ленинградская область", ИНН: 4700000109
	основание государственной регистрации:	'Договор аренды лесного участка' №1702/ДС-2021-07 от 15.07.2021

Государственный регистратор		ФГИС ЕГРН
полное наименование должности	539 подпись	инициалы, фамилия

М.П.

Земельный участок			
(вид объекта недвижимости)			
Лист № ___ Раздела **2**	Всего листов раздела **2:** ___	Всего разделов: ___	Всего листов выписки: ___
20.02.2023№ 99/2023/519578532			
Кадастровый номер:		**47:01:0000000:501**	

3.1.375.	вид:	Аренда (в том числе, субаренда)
	дата государственной регистрации:	19.12.2011
	номер государственной регистрации:	47-47-01/011/2011-236
	срок, на который установлено ограничение прав и обременение объекта недвижимости:	с 19.12.2011 на 49 лет
	лицо, в пользу которого установлено ограничение прав и обременение объекта недвижимости:	Общество с ограниченной ответственностью "Транснефть - Балтика", ИНН: 4704041900
	основание государственной регистрации:	'Договор аренды' №304/ДС-2011-09 от 01.09.2011
3.1.376.	вид:	Аренда (в том числе, субаренда)
	дата государственной регистрации:	14.04.2021
	номер государственной регистрации:	47:01:0000000:501-47/167/2021-511
	срок, на который установлено ограничение прав и обременение объекта недвижимости:	на 49 лет
	лицо, в пользу которого установлено ограничение прав и обременение объекта недвижимости:	Ленинградская областная региональная общественная организация "ВОДНО-МОТОРНЫЙ РЫБОЛОВНЫЙ КЛУБ", ИНН: 4704058371
	основание государственной регистрации:	'Договор аренды лесного участка для строительства, реконструкции, эксплуатации линейных объектов ' №1658/ДС-2021-03 от 19.03.2021
3.1.377.	вид:	Аренда (в том числе, субаренда)
	дата государственной регистрации:	21.03.2016
	номер государственной регистрации:	47-47/001-47/015/002/2016-51/2
	срок, на который установлено ограничение прав и обременение объекта недвижимости:	с 21.03.2016 на 49 лет
	лицо, в пользу которого установлено ограничение прав и обременение объекта недвижимости:	Общество с ограниченной ответственностью "Медовое", ИНН: 7813218528
	основание государственной регистрации:	'Договор аренды лесного участка' №5/С-2015-11 от 30.11.2015

Государственный регистратор		ФГИС ЕГРН
полное наименование должности	подпись	инициалы, фамилия

М.П.

Земельный участок

(вид объекта недвижимости)			
Лист № ___ Раздела **2**	Всего листов раздела **2:** ___	Всего разделов: ___	Всего листов выписки: ___
20.02.2023№ 99/2023/519578532			
Кадастровый номер:		**47:01:0000000:501**	

3.1.378.	вид:	Аренда (в том числе, субаренда)
	дата государственной регистрации:	19.09.2018
	номер государственной регистрации:	47:01:0000000:501-47/001/2018-175
	срок, на который установлено ограничение прав и обременение объекта недвижимости:	с 19.09.2018 по 30.08.2042
	лицо, в пользу которого установлено ограничение прав и обременение объекта недвижимости:	Акционерное общество "ЛСР. Базовые материалы", ИНН: 4703124060
	основание государственной регистрации:	'Договор аренды лесного участка для строительства и эксплуатации линейного объекта' №1127/ДС-2018-08 от 17.08.2018
3.1.379.	вид:	Аренда (в том числе, субаренда)
	дата государственной регистрации:	30.03.2009
	номер государственной регистрации:	47-78-01/024/2008-262
	срок, на который установлено ограничение прав и обременение объекта недвижимости:	с 30.03.2009 на 49 лет.
	лицо, в пользу которого установлено ограничение прав и обременение объекта недвижимости:	Общество с ограниченной ответственностью "Гринвиль", ИНН: 4704067400
	основание государственной регистрации:	'Договор аренды лесного участка' №115/Р-2008-11 от 24.11.2008
3.1.380.	вид:	Аренда (в том числе, субаренда)
	дата государственной регистрации:	31.08.2020
	номер государственной регистрации:	47:01:0000000:501-47/000/2020-436
	срок, на который установлено ограничение прав и обременение объекта недвижимости:	с 31.08.2020 на 49 лет
	лицо, в пользу которого установлено ограничение прав и обременение объекта недвижимости:	Общество с ограниченной ответственностью "Объединенная компания", ИНН: 7802421398
	основание государственной регистрации:	'Договор аренды лесного участка для строительства, реконструкции, эксплуатации линейных объектов № 1573/ДС-2020-08' от 04.08.2020

Государственный регистратор		ФГИС ЕГРН
полное наименование должности	подпись	инициалы, фамилия

М.П.

Земельный участок			
(вид объекта недвижимости)			
Лист № ___ Раздела **2**	Всего листов раздела **2:** ___	Всего разделов: ___	Всего листов выписки: ___
20.02.2023№ 99/2023/519578532			
Кадастровый номер:		**47:01:0000000:501**	

3.1.381.	вид:	Аренда (в том числе, субаренда)
	дата государственной регистрации: 541	17.05.2016
	номер государственной регистрации:	47-47/001-47/015/002/2016-521/2
	срок, на который установлено ограничение прав и обременение объекта недвижимости:	с 17.05.2016 49 лет
	лицо, в пользу которого установлено ограничение прав и обременение объекта недвижимости:	Общество с ограниченной ответственностью "Транснефть-Порт Приморск", ИНН: 4704045809
	основание государственной регистрации:	'Договор аренды лесного участка' №886/ДС-2016-04 от 25.04.2016
3.1.382.	вид:	Аренда (в том числе, субаренда)
	дата государственной регистрации:	04.10.2018
	номер государственной регистрации:	47:01:0000000:501-47/001/2018-178
	срок, на который установлено ограничение прав и обременение объекта недвижимости:	с 04.10.2018 по 29.12.2036
	лицо, в пользу которого установлено ограничение прав и обременение объекта недвижимости:	Общество с ограниченной ответственностью "ДорСтрой", ИНН: 7804466475
	основание государственной регистрации:	'Договор аренды лесного участка' №1129/ДС-2018-08 от 24.08.2018
3.1.383.	вид:	Аренда (в том числе, субаренда)
	дата государственной регистрации:	22.08.2011
	номер государственной регистрации:	47-47-01/006/2011-060
	срок, на который установлено ограничение прав и обременение объекта недвижимости:	с 22.08.2011 по 30.12.2013
	лицо, в пользу которого установлено ограничение прав и обременение объекта недвижимости:	Закрытое акционерное общество "Карьер Гаврилово", ИНН: 4704076807
	основание государственной регистрации:	'Договор аренды' №103/К-2011-05 от 03.05.2011

Государственный регистратор		ФГИС ЕГРН
полное наименование должности	подпись	инициалы, фамилия

М.П.

Земельный участок			
(вид объекта недвижимости)			
Лист № ___ Раздела **2**	Всего листов раздела **2:** ___	Всего разделов: ___	Всего листов выписки: ___
20.02.2023№ 99/2023/519578532			
Кадастровый номер:		**47:01:0000000:501**	

3.1.384.	вид:	Аренда (в том числе, субаренда)
	дата государственной регистрации:	02.10.2014
	номер государственной регистрации:	47-47-01/011/2014-262
	срок, на который установлено ограничение прав и обременение объекта недвижимости:	с 03.09.2008 по 30.12.2054

	лицо, в пользу которого установлено ограничение прав и обременение объекта недвижимости:	Общество с ограниченной ответственностью "ДУКС", ИНН: 7813584115
	основание государственной регистрации:	'Договор аренды лесного участка' №2-2008-06-1-Р от 02.06.2008; 'Дополнительное соглашение к договору аренды лесного участка' от 18.04.2014
3.1.385.	вид:	Аренда (в том числе, субаренда)
	дата государственной регистрации:	04.05.2009
	номер государственной регистрации:	47-78-01/024/2008-089
	срок, на который установлено ограничение прав и обременение объекта недвижимости:	с 04.05.2009 до 31.12.2053
	лицо, в пользу которого установлено ограничение прав и обременение объекта недвижимости:	Общество с ограниченной ответственностью " ИНРОСТ", ИНН: 4704030168
	основание государственной регистрации:	'Договор аренды лесного участка' №2-2008-12-25-З от 05.12.2008
3.1.386.	вид:	Аренда (в том числе, субаренда)
	дата государственной регистрации:	05.06.2009
	номер государственной регистрации:	47-78-01/005/2009-357
	срок, на который установлено ограничение прав и обременение объекта недвижимости:	с 05.06.2009 на 49 лет
	лицо, в пользу которого установлено ограничение прав и обременение объекта недвижимости:	Общество с ограниченной ответственностью "Серебряный век", ИНН: 7814394276
	основание государственной регистрации:	'Договор аренды лесного участка' №07/Р-2008-02 от 22.02.2008

Государственный регистратор		ФГИС ЕГРН
полное наименование должности	подпись	инициалы, фамилия

М.П.

Земельный участок			
(вид объекта недвижимости)			
Лист № ___ Раздела **2**	Всего листов раздела **2:** ___	Всего разделов: ___	Всего листов выписки: ___
20.02.2023№ 99/2023/519578532			
Кадастровый номер:		**47:01:0000000:501**	

3.1.387.	вид:	Аренда (в том числе, субаренда)
	дата государственной регистрации:	21.07.2014
	номер государственной регистрации:	47-47-01/003/2014-136
	срок, на который установлено ограничение прав и обременение объекта недвижимости:	с 24.09.2010 по 23.09.2059
	лицо, в пользу которого установлено ограничение прав и обременение объекта недвижимости:	Атапин Александр Николаевич
	основание государственной регистрации:	'Договор аренды лесного участка' №97/Р-2010-08 от 09.08.2010
3.1.388.	вид:	Аренда (в том числе, субаренда)

	дата государственной регистрации:	09.08.2012
	номер государственной регистрации:	47-47-01/007/2012-157
	срок, на который установлено ограничение прав и обременение объекта недвижимости:	с 09.08.2012 по 08.08.2014
	лицо, в пользу которого установлено ограничение прав и обременение объекта недвижимости:	Общество с ограниченной ответственностью "Вектор", ИНН: 7806310699
	основание государственной регистрации:	'Договор аренды лесного участка' №128/ГИ-2012-06 от 25.06.2012
3.1.389.	вид:	Аренда (в том числе, субаренда)
	дата государственной регистрации:	15.04.2022
	номер государственной регистрации:	47:01:0000000:501-47/167/2022-641
	срок, на который установлено ограничение прав и обременение объекта недвижимости:	49 лет
	лицо, в пользу которого установлено ограничение прав и обременение объекта недвижимости:	Общество с ограниченной ответственностью "Зеленый край", ИНН: 7813645022
	основание государственной регистрации:	' Договор аренды лесного участка для строительства, реконструкции, эксплуатации линейных объектов' №1659/ДС-2021-03 от 17.03.2021, КПР; 'Дополнительное соглашение к договору аренды земельного участка от 17.03.2021 №1659/ДС-2021-03' №б/н от 28.03.2022

Государственный регистратор		ФГИС ЕГРН
полное наименование должности	подпись	инициалы, фамилия

М.П.

Земельный участок			
(вид объекта недвижимости)			
Лист № ___ Раздела **2**	Всего листов раздела **2:** ___	Всего разделов: ___	Всего листов выписки: ___
20.02.2023№ 99/2023/519578532			
Кадастровый номер:		**47:01:0000000:501**	

3.1.390.	вид:	Аренда (в том числе, субаренда)
	дата государственной регистрации:	30.04.2014
	номер государственной регистрации:	47-47-01/004/2014-456
	срок, на который установлено ограничение прав и обременение объекта недвижимости:	на 49 лет
	лицо, в пользу которого установлено ограничение прав и обременение объекта недвижимости:	Усова Ирина Алексеевна
	основание государственной регистрации:	'Договор аренды лесного участка' №692/ДС-2014-03 от 07.03.2014
3.1.391.	вид:	Аренда (в том числе, субаренда)
	дата государственной регистрации:	23.09.2010
	номер государственной регистрации:	47-47-01/011/2010-139

	срок, на который установлено ограничение прав и обременение объекта недвижимости:	с 23.09.2010 на 49 лет
	лицо, в пользу которого установлено ограничение прав и обременение объекта недвижимости:	Общество с ограниченной ответственностью "Атлант", ИНН: 7813427708
	основание государственной регистрации:	'Договор аренды лесного участка' №94/Р-2010-08 от 09.08.2010
3.1.392.	вид:	Аренда (в том числе, субаренда)
	дата государственной регистрации:	30.03.2009
	номер государственной регистрации:	47-78-01/003/2009-032
	срок, на который установлено ограничение прав и обременение объекта недвижимости:	с 30.03.2009 до 02.03.2054
	лицо, в пользу которого установлено ограничение прав и обременение объекта недвижимости:	Общество с ограниченной ответственностью "Нахимовское", ИНН: 7841014036
	основание государственной регистрации:	'Договор аренды лесного участка' №2-2008-08-1-С от 01.08.2008

Государственный регистратор		ФГИС ЕГРН
полное наименование должности	подпись	инициалы, фамилия

М.П.

Земельный участок			
(вид объекта недвижимости)			
Лист № ___ Раздела **2**	Всего листов раздела **2:** ___	Всего разделов: ___	Всего листов выписки: ___
20.02.2023№ 99/2023/519578532			
Кадастровый номер:		**47:01:0000000:501**	

3.1.393.	вид:	Аренда (в том числе, субаренда)
	дата государственной регистрации:	15.05.2009
	номер государственной регистрации:	47-78-01/001/2009-204
	срок, на который установлено ограничение прав и обременение объекта недвижимости:	на 49 лет
	лицо, в пользу которого установлено ограничение прав и обременение объекта недвижимости:	Общество с ограниченной ответственностью "Асла Инвестментс", ИНН: 7825480216
	основание государственной регистрации:	'Договор аренды лесного участка' №146/Р-2008-12 от 24.12.2008
3.1.394.	вид:	Аренда (в том числе, субаренда)
	дата государственной регистрации:	30.12.2009
	номер государственной регистрации:	47-78-01/020/2009-495
	срок, на который установлено ограничение прав и обременение объекта недвижимости:	с 30.12.2009 по 29.12.2058
	лицо, в пользу которого установлено ограничение прав и обременение объекта недвижимости:	Общество с ограниченной ответственностью "ХИТ", ИНН: 7841346480
	основание государственной регистрации:	'Договор аренды лесного участка' №27/Р-2009-11 от 02.11.2009
3.1.395.	вид:	Аренда (в том числе, субаренда)

	дата государственной регистрации:	30.04.2019
	номер государственной регистрации:	47:01:0000000:501-47/001/2019-230
	срок, на который установлено ограничение прав и обременение объекта недвижимости:	с 30.04.2019 на 49 лет
	лицо, в пользу которого установлено ограничение прав и обременение объекта недвижимости:	Акционерное общество "Первая Башенная Компания", ИНН: 7707387700
	основание государственной регистрации:	'Договор аренды лесного участка для строительства, реконструкции, эксплуатации линейного объекта' №1183/ДС-2019-03 от 11.03.2019

Государственный регистратор		ФГИС ЕГРН
полное наименование должности	подпись	инициалы, фамилия

М.П.

Земельный участок			
(вид объекта недвижимости)			
Лист № ___ Раздела **2**	Всего листов раздела **2:** ___	Всего разделов: ___	Всего листов выписки: ___
20.02.2023№ 99/2023/519578532			
Кадастровый номер:		**47:01:0000000:501**	

3.1.396.	вид:	Безвозмездное (срочное) пользование земельным/лесным участком
	дата государственной регистрации:	06.10.1999
	номер государственной регистрации:	47-01/00-1/1998-6794-19
	срок, на который установлено ограничение прав и обременение объекта недвижимости:	с 06.10.1999 на 5, 0 лет
	лицо, в пользу которого установлено ограничение прав и обременение объекта недвижимости:	Закрытое акционерное общество "Племенной завод "Ручьи", ИНН: 4703006934
	основание государственной регистрации:	
3.1.397.	вид:	Аренда (в том числе, субаренда)
	дата государственной регистрации:	19.12.2011
	номер государственной регистрации:	47-47-01/011/2011-236
	срок, на который установлено ограничение прав и обременение объекта недвижимости:	с 19.12.2011 на 49 лет
	лицо, в пользу которого установлено ограничение прав и обременение объекта недвижимости:	Общество с ограниченной ответственностью "Транснефть - Балтика", ИНН: 4704041900
	основание государственной регистрации:	'Договор аренды' №304/ДС-2011-09 от 01.09.2011
3.1.398.	вид:	Аренда (в том числе, субаренда)
	дата государственной регистрации:	26.08.2021
	номер государственной регистрации:	47:01:0000000:501-47/167/2021-537
	срок, на который установлено ограничение прав и обременение объекта недвижимости:	на 49 лет

	лицо, в пользу которого установлено ограничение прав и обременение объекта недвижимости:	Общество с ограниченной ответственностью "Технотранс", ИНН: 7707595605
	основание государственной регистрации:	'Договор аренды лесного участка для строительства, реконструкции и эксплуатации линейных объектов' №1700/ДС-2021-07 от 08.07.2021

Государственный регистратор		ФГИС ЕГРН
полное наименование должности	подпись	инициалы, фамилия

М.П.

Земельный участок			
(вид объекта недвижимости)			
Лист № ___ Раздела **2**	Всего листов раздела **2:** ___	Всего разделов: ___	Всего листов выписки: ___
20.02.2023№ 99/2023/519578532			
Кадастровый номер:		**47:01:0000000:501**	

3.1.399.	вид:	Аренда (в том числе, субаренда)
	дата государственной регистрации:	11.10.2019
	номер государственной регистрации:	47:01:0000000:501-47/001/2019-314
	срок, на который установлено ограничение прав и обременение объекта недвижимости:	с 11.10.2019 на 49 лет
	лицо, в пользу которого установлено ограничение прав и обременение объекта недвижимости:	Акционерное общество "Первая Башенная Компания", ИНН: 7707387700
	основание государственной регистрации:	'Договор аренды' №1296/ДС-2019-07 от 15.07.2019
3.1.400.	вид:	Аренда (в том числе, субаренда)
	дата государственной регистрации:	02.10.2009
	номер государственной регистрации:	47-78-01/007/2009-484
	срок, на который установлено ограничение прав и обременение объекта недвижимости:	с 02.10.2009 на 49 лет
	лицо, в пользу которого установлено ограничение прав и обременение объекта недвижимости:	Общество с ограниченной ответственностью "Суоранда Гольф-клуб", ИНН: 4703080984
	основание государственной регистрации:	'Договор аренды лесного участка' №30/Р-2008-08 от 03.08.2008
3.1.401.	вид:	Аренда (в том числе, субаренда)
	дата государственной регистрации:	21.09.2015
	номер государственной регистрации:	47-47/001-47/015/016/2015-79/2
	срок, на который установлено ограничение прав и обременение объекта недвижимости:	с 21.09.2015 по 19.10.2036
	лицо, в пользу которого установлено ограничение прав и обременение объекта недвижимости:	Общество с ограниченной ответственностью "Нерудная холдинговая компания", ИНН: 7802758835
	основание государственной регистрации:	'Договор аренды лесного участка' №227/К-2015-06 от 29.06.2015

Государственный регистратор		ФГИС ЕГРН

полное наименование должности	подпись	инициалы, фамилия

Земельный участок			
(вид объекта недвижимости)			
Лист № ___ Раздела **2**	Всего листов раздела **2:** ___	Всего разделов: ___	Всего листов выписки: ___
20.02.2023№ 99/2023/519578532			
Кадастровый номер:		**47:01:0000000:501**	

3.1.402.	вид:	Аренда (в том числе, субаренда)
	дата государственной регистрации:	14.01.2016
	номер государственной регистрации:	47-47/001-47/015/016/2015-398/2
	срок, на который установлено ограничение прав и обременение объекта недвижимости:	с 14.01.2016 по 07.09.2039
	лицо, в пользу которого установлено ограничение прав и обременение объекта недвижимости:	Общество с ограниченной ответственностью "Дискавери Трейдинг", ИНН: 4704064664
	основание государственной регистрации:	'Договор аренды лесного участка' №243/К-2015-12 от 22.12.2015
3.1.403.	вид:	Аренда (в том числе, субаренда)
	дата государственной регистрации:	30.03.2009
	номер государственной регистрации:	47-78-01/022/2008-386
	срок, на который установлено ограничение прав и обременение объекта недвижимости:	на 49 лет.
	лицо, в пользу которого установлено ограничение прав и обременение объекта недвижимости:	Общество с ограниченной ответственностью "Дружественные бизнес-системы", ИНН: 7802211760
	основание государственной регистрации:	'Договор № 50/Р-2008-10 аренды лесного участка' №50/Р-2008-10 от 22.10.2008
3.1.404.	вид:	Аренда (в том числе, субаренда)
	дата государственной регистрации:	07.08.2009
	номер государственной регистрации:	47-78-01/014/2009-370
	срок, на который установлено ограничение прав и обременение объекта недвижимости:	с 07.08.2009 на 49лет.
	лицо, в пользу которого установлено ограничение прав и обременение объекта недвижимости:	Публичное акционерное общество "Мобильные ТелеСистемы", ИНН: 7740000076
	основание государственной регистрации:	'Договор аренды лесного участка' №91-2008-11 от 12.11.2008

Государственный регистратор		ФГИС ЕГРН
полное наименование должности	подпись	инициалы, фамилия

М.П.

Земельный участок			
(вид объекта недвижимости)			
Лист № ___ Раздела **2**	Всего листов раздела **2:** ___	Всего разделов: ___	Всего листов выписки: ___

20.02.2023№ 99/2023/519578532		
Кадастровый номер:		**47:01:0000000:501**
3.1.405.	вид:	Аренда (в том числе, субаренда)
	дата государственной регистрации:	15.06.2020
	номер государственной регистрации:	47:01:0000000:501-47/001/2020-404
	срок, на который установлено ограничение прав и обременение объекта недвижимости:	с 15.06.2020 по 14.06.2069
	лицо, в пользу которого установлено ограничение прав и обременение объекта недвижимости:	Общество с ограниченной ответственностью "Транснефть - Балтика", ИНН: 4704041900
	основание государственной регистрации:	'Договор аренды лесных участков для строительства, реконструкции и эксплуатации линейного объекта' №1536 от 25.02.2020
3.1.406.	вид:	Аренда (в том числе, субаренда)
	дата государственной регистрации:	22.05.2009
	номер государственной регистрации:	47-78-01/002/2009-303
	срок, на который установлено ограничение прав и обременение объекта недвижимости:	на 49 лет.
	лицо, в пользу которого установлено ограничение прав и обременение объекта недвижимости:	Благотворительный Фонд "Медведь", ИНН: 7801177299
	основание государственной регистрации:	'Договор аренды лесного участка' №85/Р-2008-11 от 12.11.2008
3.1.407.	вид:	Аренда (в том числе, субаренда)
	дата государственной регистрации:	04.12.2019
	номер государственной регистрации:	47:01:0000000:501-47/001/2019-357
	срок, на который установлено ограничение прав и обременение объекта недвижимости:	с 04.12.2019 по 31.07.2029
	лицо, в пользу которого установлено ограничение прав и обременение объекта недвижимости:	Общество с ограниченной ответственностью "Цементно-бетонные изделия", ИНН: 4703041174
	основание государственной регистрации:	'Договор аренды лесного участка' №1499/ДС-2019-11 от 19.11.2019

Государственный регистратор		ФГИС ЕГРН
полное наименование должности	подпись	инициалы, фамилия

М.П.

Земельный участок			
(вид объекта недвижимости)			
Лист № ___ Раздела **2**	Всего листов раздела **2:** ___	Всего разделов: ___	Всего листов выписки: ___
20.02.2023№ 99/2023/519578532			
Кадастровый номер:		**47:01:0000000:501**	

3.1.408.	вид:	Аренда (в том числе, субаренда)
	дата государственной регистрации:	26.05.2014
	номер государственной регистрации:	47-47-01/004/2014-143

	срок, на который установлено ограничение прав и обременение объекта недвижимости:	с 26.05.2014 по 25.05.2063
	лицо, в пользу которого установлено ограничение прав и обременение объекта недвижимости:	Общество с ограниченной ответственностью "ВЗЛЕТ", ИНН: 7813576146
	основание государственной регистрации:	'Договор аренды лесного участка' №13/Р-2014-02 от 14.02.2014; 'Дополнительное соглашение к договору аренды лесного участка' №1 от 05.05.2014
3.1.409.	вид:	Аренда (в том числе, субаренда)
	дата государственной регистрации:	18.02.2010
	номер государственной регистрации:	47-78-01/003/2010-080
	срок, на который установлено ограничение прав и обременение объекта недвижимости:	с 18.02.2010 до 15.02.2029
	лицо, в пользу которого установлено ограничение прав и обременение объекта недвижимости:	Общество с ограниченной ответственностью "ВыборгСтрой", ИНН: 4704055839
	основание государственной регистрации:	'Договор аренды лесного участка' №53/К-2009-08 от 24.08.2009
3.1.410.	вид:	Аренда (в том числе, субаренда)
	дата государственной регистрации:	03.05.2011
	номер государственной регистрации:	47-47-01/001/2011-376
	срок, на который установлено ограничение прав и обременение объекта недвижимости:	с 03.05.2011 на 49 лет
	лицо, в пользу которого установлено ограничение прав и обременение объекта недвижимости:	Федеральное государственное унитарное предприятие "Росморпорт", ИНН: 7702352454
	основание государственной регистрации:	'Договор аренды лесного участка' №187/ДС-2010-08 от 10.08.2010

Государственный регистратор		ФГИС ЕГРН
полное наименование должности	подпись	инициалы, фамилия

М.П.

Земельный участок			
(вид объекта недвижимости)			
Лист № ___ Раздела **2**	Всего листов раздела **2:** ___	Всего разделов: ___	Всего листов выписки: ___
20.02.2023№ 99/2023/519578532			
Кадастровый номер:		**47:01:0000000:501**	

3.1.411.	вид:	Аренда (в том числе, субаренда)
	дата государственной регистрации:	07.08.2019
	номер государственной регистрации:	47:01:0000000:501-47/001/2019-271
	срок, на который установлено ограничение прав и обременение объекта недвижимости:	с 07.08.2019 по 07.08.2024
	лицо, в пользу которого установлено ограничение прав и обременение объекта недвижимости:	Публичное акционерное общество "Газпром", ИНН: 7736050003

	основание государственной регистрации:	'Договор аренды' №1262/ДС-2019-06 от 05.06.2019
3.1.412.	вид:	Аренда (в том числе, субаренда)
	дата государственной регистрации:	30.12.2013
	номер государственной регистрации:	47-47-01/011/2013-497
	срок, на который установлено ограничение прав и обременение объекта недвижимости:	с 30.12.2013 по 29.12.2062
	лицо, в пользу которого установлено ограничение прав и обременение объекта недвижимости:	Общество с ограниченной ответственностью "Линк Девелопмент", ИНН: 7811418017
	основание государственной регистрации:	'Договор аренды лесного участка' №597/ДС-2013-10 от 09.10.2013
3.1.413.	вид:	Аренда (в том числе, субаренда)
	дата государственной регистрации:	26.08.2021
	номер государственной регистрации:	47:01:0000000:501-47/167/2021-539
	срок, на который установлено ограничение прав и обременение объекта недвижимости:	с 26.08.2021 по 30.05.2062
	лицо, в пользу которого установлено ограничение прав и обременение объекта недвижимости:	Общество с ограниченной ответственностью "СТР", ИНН: 4704091668
	основание государственной регистрации:	'Договор аренды лесного участка для строительства, реконструкции, эксплуатации линейных объектов' №1683/ДС-2021-05 от 12.05.2021

Государственный регистратор		ФГИС ЕГРН
полное наименование должности	подпись	инициалы, фамилия

М.П.

Земельный участок			
(вид объекта недвижимости)			
Лист № ___ Раздела **2**	Всего листов раздела **2:** ___	Всего разделов: ___	Всего листов выписки: ___
20.02.2023№ 99/2023/519578532			
Кадастровый номер:		**47:01:0000000:501**	

3.1.414.	вид:	Аренда (в том числе, субаренда)
	дата государственной регистрации:	13.05.2013
	номер государственной регистрации:	47-47-01/002/2013-320
	срок, на который установлено ограничение прав и обременение объекта недвижимости:	с 13.05.2013 по 12.05.2062
	лицо, в пользу которого установлено ограничение прав и обременение объекта недвижимости:	СНТ "Надежда", ИНН: 4704027180
	основание государственной регистрации:	'Договор аренды лесного участка' №522/ДС-2013-01 от 12.02.2013
3.1.415.	вид:	Аренда (в том числе, субаренда)
	дата государственной регистрации:	26.03.2009
	номер государственной регистрации:	47-78-01/001/2009-120

	срок, на который установлено ограничение прав и обременение объекта недвижимости:	с 26.03.2009 по 31.12.2050
	лицо, в пользу которого установлено ограничение прав и обременение объекта недвижимости:	Закрытое акционерное общество"ФИРО-О", ИНН: 4704020628
	основание государственной регистрации:	'Договор аренды лесного участка №2-2008-12-111-З от 15.12.2008г' №2-2008-12-111-З от 15.12.2008
3.1.416.	вид:	Аренда (в том числе, субаренда)
	дата государственной регистрации:	07.05.2014
	номер государственной регистрации:	47-47-01/001/2014-060
	срок, на который установлено ограничение прав и обременение объекта недвижимости:	с 07.05.2014 по 27.02.2061
	лицо, в пользу которого установлено ограничение прав и обременение объекта недвижимости:	Межрегиональное отделение Военно-охотничьего общества общероссийской спортивной общественной организации, ИНН: 7809010767
	основание государственной регистрации:	'Договор аренды лесного участка' №4/О-2013-12 от 16.12.2013

Государственный регистратор		ФГИС ЕГРН
полное наименование должности	подпись	инициалы, фамилия

М.П.

Земельный участок			
(вид объекта недвижимости)			
Лист № ___ Раздела **2**	Всего листов раздела **2:** ___	Всего разделов: ___	Всего листов выписки: ___
20.02.2023№ 99/2023/519578532			
Кадастровый номер:		**47:01:0000000:501**	

3.1.417.	вид:	Аренда (в том числе, субаренда)
	дата государственной регистрации:	12.01.2007
	номер государственной регистрации:	47-78-01/020/2006-426
	срок, на который установлено ограничение прав и обременение объекта недвижимости:	с 12.01.2007 на 49, 0 лет
	лицо, в пользу которого установлено ограничение прав и обременение объекта недвижимости:	Левенцов Владимир Викторович
	основание государственной регистрации:	'Договор аренды участка лесного фонда' №№45 от 22.11.2006
3.1.418.	вид:	Аренда (в том числе, субаренда)
	дата государственной регистрации:	19.12.2011
	номер государственной регистрации:	47-47-01/011/2011-236
	срок, на который установлено ограничение прав и обременение объекта недвижимости:	с 19.12.2011 на 49 лет
	лицо, в пользу которого установлено ограничение прав и обременение объекта недвижимости:	Общество с ограниченной ответственностью "Транснефть - Балтика", ИНН: 4704041900
	основание государственной регистрации:	'Договор аренды' №304/ДС-2011-09 от 01.09.2011

3.1.419.	вид:	Аренда (в том числе, субаренда)
	дата государственной регистрации: 552	17.03.2010
	номер государственной регистрации:	47-78-01/016/2009-448
	срок, на который установлено ограничение прав и обременение объекта недвижимости:	с 17.03.2010 на 49 лет
	лицо, в пользу которого установлено ограничение прав и обременение объекта недвижимости:	Федеральное государственное унитарное предприятие "Росморпорт", ИНН: 7702352454
	основание государственной регистрации:	'Договор аренды лесного участка' №134-2009-05 от 20.05.2009

Государственный регистратор		ФГИС ЕГРН
полное наименование должности	подпись	инициалы, фамилия

М.П.

Земельный участок			
(вид объекта недвижимости)			
Лист № ___ Раздела **2**	Всего листов раздела **2**: ___	Всего разделов: ___	Всего листов выписки: ___
20.02.2023№ 99/2023/519578532			
Кадастровый номер:		**47:01:0000000:501**	

3.1.420.	вид:	Аренда (в том числе, субаренда)
	дата государственной регистрации:	19.12.2011
	номер государственной регистрации:	47-47-01/011/2011-236
	срок, на который установлено ограничение прав и обременение объекта недвижимости:	с 19.12.2011 на 49 лет
	лицо, в пользу которого установлено ограничение прав и обременение объекта недвижимости:	Общество с ограниченной ответственностью "Транснефть - Балтика", ИНН: 4704041900
	основание государственной регистрации:	'Договор аренды' №304/ДС-2011-09 от 01.09.2011
3.1.421.	вид:	Аренда (в том числе, субаренда)
	дата государственной регистрации:	30.09.2022
	номер государственной регистрации:	47:01:0000000:501-47/167/2022-696
	срок, на который установлено ограничение прав и обременение объекта недвижимости:	на 49 лет
	лицо, в пользу которого установлено ограничение прав и обременение объекта недвижимости:	Акционерное общество "ЛОЭСК - Электрические сети Санкт-Петербурга и Ленинградской области", ИНН: 4703074613
	основание государственной регистрации:	'Договор аренды лесного участка для строительства, реконструкции, эксплуатации, линейных объектов ' №1828/ДС-2022-07 от 13.07.2022
3.1.422.	вид:	Аренда (в том числе, субаренда)
	дата государственной регистрации:	08.04.2016
	номер государственной регистрации:	47-47/001-47/015/016/2015-349/2
	срок, на который установлено ограничение прав и обременение объекта недвижимости:	с 08.04.2016 по 04.11.2042

	лицо, в пользу которого установлено ограничение прав и обременение объекта недвижимости:	Общество с ограниченной ответственностью "ВРС", ИНН: 4703135175
	основание государственной регистрации:	'Договор аренды лесного участка' №238/К-2015-10 от 23.10.2015; 'Дополнительное соглашение от 20.01.2016 к договору аренды лесного участка от 23.10.2015 №238/К-2015-10' от 20.01.2016

553

Государственный регистратор		ФГИС ЕГРН
полное наименование должности	подпись	инициалы, фамилия

М.П.

Земельный участок			
(вид объекта недвижимости)			
Лист № ___ Раздела **2**	Всего листов раздела **2:** ___	Всего разделов: ___	Всего листов выписки: ___
20.02.2023№ 99/2023/519578532			
Кадастровый номер:		**47:01:0000000:501**	

3.1.423.	вид:	Аренда (в том числе, субаренда)
	дата государственной регистрации:	13.03.2009
	номер государственной регистрации:	47-78-01/002/2009-236
	срок, на который установлено ограничение прав и обременение объекта недвижимости:	на 49 лет
	лицо, в пользу которого установлено ограничение прав и обременение объекта недвижимости:	Платонова Надежда Владимировна
	основание государственной регистрации:	'Договор аренды лесного участка' №143/Р-2008-12 от 24.12.2008
3.1.424.	вид:	Аренда (в том числе, субаренда)
	дата государственной регистрации:	18.04.2022
	номер государственной регистрации:	47:01:0000000:501-47/167/2022-643
	срок, на который установлено ограничение прав и обременение объекта недвижимости:	на 49 лет
	лицо, в пользу которого установлено ограничение прав и обременение объекта недвижимости:	Общество с ограниченной ответственностью "125 квартал", ИНН: 4704092005
	основание государственной регистрации:	'Договор аренды лесного участка для строительства, реконструкции и эксплуатации линейных объектов' №1771/ДС-2021-12 от 29.12.2021, КПР
3.1.425.	вид:	Аренда (в том числе, субаренда)
	дата государственной регистрации:	30.12.2019
	номер государственной регистрации:	47:01:0000000:501-47/001/2019-364
	срок, на который установлено ограничение прав и обременение объекта недвижимости:	с 30.12.2019 по 01.08.2029
	лицо, в пользу которого установлено ограничение прав и обременение объекта недвижимости:	Общество с ограниченной ответственностью "Цементно-бетонные изделия", ИНН: 4703041174
	основание государственной регистрации:	'Договор аренды лесного участка для выполнения работ по разработке месторождения полезных ископаемых' №334/К-2019-12 от 20.12.2019

Государственный регистратор	554	ФГИС ЕГРН
полное наименование должности	подпись	инициалы, фамилия

М.П.

Земельный участок			
(вид объекта недвижимости)			
Лист № ___ Раздела **2**	Всего листов раздела **2:** ___	Всего разделов: ___	Всего листов выписки: ___
20.02.2023№ 99/2023/519578532			
Кадастровый номер:		**47:01:0000000:501**	

3.1.426.	вид:	Аренда (в том числе, субаренда)
	дата государственной регистрации:	16.04.2009
	номер государственной регистрации:	47-78-01/024/2008-084
	срок, на который установлено ограничение прав и обременение объекта недвижимости:	с 16.04.2009 до 31.12.2055
	лицо, в пользу которого установлено ограничение прав и обременение объекта недвижимости:	Общество с ограниченной ответственностью "Барса", ИНН: 4704070040
	основание государственной регистрации:	'Договор аренды лесного участка' №2-2008-11-17-Р от 21.11.2008
3.1.427.	вид:	Аренда (в том числе, субаренда)
	дата государственной регистрации:	21.06.2022
	номер государственной регистрации:	47:01:0000000:501-47/167/2022-661
	срок, на который установлено ограничение прав и обременение объекта недвижимости:	на 49 лет
	лицо, в пользу которого установлено ограничение прав и обременение объекта недвижимости:	Акционерное общество ЛОЭСК-Электрические сети Санкт-Петербурга и Ленинградкой области, ИНН: 4703074613
	основание государственной регистрации:	'Договор аренды лесного участка для строительства, реконструкции и эксплуатации линейных объектов' №1807/ДС-2022-05 от 16.05.2022, КПР
3.1.428.	вид:	Аренда (в том числе, субаренда)
	дата государственной регистрации:	19.05.2020
	номер государственной регистрации:	47:01:0000000:501-47/001/2020-395
	срок, на который установлено ограничение прав и обременение объекта недвижимости:	с 19.05.2020 по 15.09.2039
	лицо, в пользу которого установлено ограничение прав и обременение объекта недвижимости:	Общество с ограниченной ответственностью "ПСТ", ИНН: 7813448257
	основание государственной регистрации:	'Договор аренды лесного участка для выполнения работ по разработке месторождения полезных ископаемых' №340/К-2020-05 от 12.05.2020

Государственный регистратор		ФГИС ЕГРН
полное наименование должности	подпись	инициалы, фамилия

М.П.

Земельный участок			
(вид объекта недвижимости)			
Лист № ___ Раздела **2**	Всего листов раздела **2:** ___	Всего разделов: ___	Всего листов выписки: ___
20.02.2023№ 99/2023/519578532			
Кадастровый номер:		**47:01:0000000:501**	

3.1.429.	вид:	Аренда (в том числе, субаренда)
	дата государственной регистрации:	22.03.2022
	номер государственной регистрации:	47:01:0000000:501-47/167/2022-627
	срок, на который установлено ограничение прав и обременение объекта недвижимости:	на 49 лет
	лицо, в пользу которого установлено ограничение прав и обременение объекта недвижимости:	Акционерное общество ЛОЭСК-Электрические сети Санкт-Петербурга и Ленинградкой области, ИНН: 4703074613
	основание государственной регистрации:	'Договор аренды лесного участка для строительства, реконструкции и эксплуатации линейных объектов' №1764/ДС-2021-12 от 27.12.2021
3.1.430.	вид:	Аренда (в том числе, субаренда)
	дата государственной регистрации:	04.08.2022
	номер государственной регистрации:	47:01:0000000:501-47/167/2022-685
	срок, на который установлено ограничение прав и обременение объекта недвижимости:	на 49 лет
	лицо, в пользу которого установлено ограничение прав и обременение объекта недвижимости:	Общество с ограниченной ответственностью "БЕРЕГ ОЗЕРА", ИНН: 7813571902
	основание государственной регистрации:	'Договор аренды лесного участка для строительства, реконструкции и эксплуатации линейных объектов' №1833/ДС-2022-08 от 01.08.2022, КПР ЛО

Государственный регистратор		ФГИС ЕГРН
полное наименование должности	подпись	инициалы, фамилия

М.П.

Земельный участок			
(вид объекта недвижимости)			
Лист № ___ Раздела **2**	Всего листов раздела **2:** ___	Всего разделов: ___	Всего листов выписки: ___
20.02.2023№ 99/2023/519578532			
Кадастровый номер:		**47:01:0000000:501**	

1.	Правообладатель (правообладатели):		1.2.	данные о правообладателе отсутствуют
2.	Вид, номер и дата государственной регистрации права:		2.2.	не зарегистрировано
3.	Ограничение прав и обременение объекта недвижимости:			
	3.2.1.	вид:		Аренда (в том числе, субаренда)
		дата государственной регистрации:		28.10.2022
		номер государственной регистрации:		47:01:0000000:501-47/167/2022-705
		срок, на который установлено ограничение прав и обременение объекта недвижимости:		49 лет
		лицо, в пользу которого установлено ограничение прав и обременение объекта недвижимости:		Демидова Оксана Александровна
		основание государственной регистрации:		'Договор аренды лесного участка для строительства, реконструкции, эксплуатации, линейных объектов ' №1857/ДС-2022-10 от 07.10.2022
	3.2.2.	вид:		Иные ограничения (обременения) прав
		дата государственной регистрации:		20.05.2021
		номер государственной регистрации:		47:01:0000000:501-47/167/2021-515
		срок, на который установлено ограничение прав и обременение объекта недвижимости:		с 25.11.2009 на 49 лет
		лицо, в пользу которого установлено ограничение прав и обременение объекта недвижимости:		Общество с ограниченной ответственностью "Троя-Люкс", ИНН: 4712021713
		основание государственной регистрации:		'Дополнительное соглашение к договору аренды лесного участка №145/р-2008-12 от 24.12.2008' от 05.04.2021

Государственный регистратор		ФГИС ЕГРН
полное наименование должности	подпись	инициалы, фамилия

М.П.

Земельный участок			
(вид объекта недвижимости)			
Лист № ___ Раздела **2**	Всего листов раздела **2:** ___	Всего разделов: ___	Всего листов выписки: ___
20.02.2023№ 99/2023/519578532			
Кадастровый номер:		**47:01:0000000:501**	

3.2.3.	вид:	Аренда (в том числе, субаренда)
	дата государственной регистрации:	23.10.2020

	номер государственной регистрации:	47:01:0000000:501-47/167/2020-449
	срок, на который установлено ограничение прав и обременение объекта недвижимости:	на 49 лет
	лицо, в пользу которого установлено ограничение прав и обременение объекта недвижимости:	Ракова Жанна Ивановна
	основание государственной регистрации:	'Договор аренды лесного участка для строительства, реконструкции, эксплуатации линейных объектов ' №1588/ДС-2020-08 от 28.08.2020
3.2.4.	вид:	Аренда (в том числе, субаренда)
	дата государственной регистрации:	30.12.1998
	номер государственной регистрации:	47-01/00-1/1998-6794-19
	срок, на который установлено ограничение прав и обременение объекта недвижимости:	с 01.01.1999 до 01.01.2004
	лицо, в пользу которого установлено ограничение прав и обременение объекта недвижимости:	Закрытое акционерное общество "ВИЛАН", ИНН: 4704019220
	основание государственной регистрации:	'Договор аренды участков лесного фонда' №№10/28-98 от 11.12.1998
3.2.5.	вид:	Аренда (в том числе, субаренда)
	дата государственной регистрации:	14.05.2008
	номер государственной регистрации:	47-78-01/016/2007-060
	срок, на который установлено ограничение прав и обременение объекта недвижимости:	с 14.05.2008 на 49 лет
	лицо, в пользу которого установлено ограничение прав и обременение объекта недвижимости:	Общество с ограниченной ответственностью "125 квартал", ИНН: 4704092005
	основание государственной регистрации:	'Договор аренды лесного участка' №32-2007-12 от 17.12.2007

Государственный регистратор		ФГИС ЕГРН
полное наименование должности	подпись	инициалы, фамилия

М.П.

Земельный участок			
(вид объекта недвижимости)			
Лист № ___ Раздела **2**	Всего листов раздела **2:** ___	Всего разделов: ___	Всего листов выписки: ___
20.02.2023№ 99/2023/519578532			
Кадастровый номер:		**47:01:0000000:501**	

3.2.6.	вид:	Аренда (в том числе, субаренда)
	дата государственной регистрации:	10.07.2008
	номер государственной регистрации:	47-78-01/005/2008-049
	срок, на который установлено ограничение прав и обременение объекта недвижимости:	с 10.07.2008 по 10.07.2009
	лицо, в пользу которого установлено ограничение прав и обременение объекта недвижимости:	Общество с ограниченной ответственностью " Инженерно-технический центр мониторинга черезвычайных ситуаций и специальных работ", ИНН: 7813342099

	основание государственной регистрации:	'Договор аренды лесного участка' №39-2008-01 от 31.01.2008
3.2.7.	вид:	Аренда (в том числе, субаренда)
	дата государственной регистрации:	14.01.2021
	номер государственной регистрации:	47:01:0000000:501-47/167/2021-469
	срок, на который установлено ограничение прав и обременение объекта недвижимости:	на 49 лет
	лицо, в пользу которого установлено ограничение прав и обременение объекта недвижимости:	Российская Федерация
	основание государственной регистрации:	'Договор аренды (субаренды)' №1606/ДС-2020-09 от 25.09.2020
3.2.8.	вид:	Аренда (в том числе, субаренда)
	дата государственной регистрации:	27.10.2020
	номер государственной регистрации:	47:01:0000000:501-47/167/2020-451
	срок, на который установлено ограничение прав и обременение объекта недвижимости:	на 49 лет
	лицо, в пользу которого установлено ограничение прав и обременение объекта недвижимости:	Садоводческое некомерческое товарищество собственников недвижимости "Антракт", ИНН: 4704026531
	основание государственной регистрации:	'Договор аренды лесного участка для строительства, реконструкции, эксплуатации линейных объектов' №1603/ДС-2020-09 от 18.09.2020

Государственный регистратор		ФГИС ЕГРН
полное наименование должности	подпись	инициалы, фамилия

М.П.

Земельный участок			
(вид объекта недвижимости)			
Лист № ___ Раздела **2**	Всего листов раздела **2**: ___	Всего разделов: ___	Всего листов выписки: ___
20.02.2023№ 99/2023/519578532			
Кадастровый номер:		**47:01:0000000:501**	

3.2.9.	вид:	Аренда (в том числе, субаренда)
	дата государственной регистрации:	03.04.2008
	номер государственной регистрации:	47-78-01/005/2008-003
	срок, на который установлено ограничение прав и обременение объекта недвижимости:	с 03.04.2008 на 49 лет
	лицо, в пользу которого установлено ограничение прав и обременение объекта недвижимости:	Общество с ограниченной ответственностью " Туриндустрия", ИНН: 7840378873
	основание государственной регистрации:	'Договор аренды лесного участка от 22.02.2008 года №05/Р-2008-02 и Дополнительное соглашение от 27.03.2008 года к договору №05/Р-2008-02 от 22.02.2008 года аренды лесного участка' от 22.02.2008
3.2.10.	вид:	Аренда (в том числе, субаренда)
	дата государственной регистрации:	14.07.2016

	номер государственной регистрации:	47-47/001-47/015/002/2016-602/2
	срок, на который установлено ограничение прав и обременение объекта недвижимости:	с 14.07.2016 на 49 лет
	лицо, в пользу которого установлено ограничение прав и обременение объекта недвижимости:	Публичное акционерное общество "Мегафон", ИНН: 7812014560
	основание государственной регистрации:	'Договор аренды лесного участка' №873/ДС-2016-02 от 29.02.2016
3.2.11.	вид:	Арест
	дата государственной регистрации:	30.09.2014
	номер государственной регистрации:	47-47-01/002/2014-010
	срок, на который установлено ограничение прав и обременение объекта недвижимости:	
	лицо, в пользу которого установлено ограничение прав и обременение объекта недвижимости:	
	основание государственной регистрации:	'Постановление судебного пристава-исполнителя по исп. пр-ву №79661/14/47022-ИП об аресте' от 08.09.2014, Выборгский районный отдел судебных приставов УФССП России по Ленинградской области

Государственный регистратор		ФГИС ЕГРН
полное наименование должности	подпись	инициалы, фамилия

М.П.

Земельный участок			
(вид объекта недвижимости)			
Лист № ___ Раздела **2**	Всего листов раздела **2:** ___	Всего разделов: ___	Всего листов выписки: ___
20.02.2023№ 99/2023/519578532			
Кадастровый номер:		**47:01:0000000:501**	

3.2.12.	вид:	Аренда (в том числе, субаренда)
	дата государственной регистрации:	18.02.2015
	номер государственной регистрации:	47-47/001-01/011/2014-340/2
	срок, на который установлено ограничение прав и обременение объекта недвижимости:	с 16.02.2015 по 29.12.2058
	лицо, в пользу которого установлено ограничение прав и обременение объекта недвижимости:	Цивирко Евгений Геннадьевич
	основание государственной регистрации:	'Договор субаренды части лесного участка Выборгском районе Ленинградской области на территории Рощинского лесничества, Рябовского участкового лесничества в квартале №102 (части выделов 16, 17)' №16 от 23.06.2014
3.2.13.	вид:	Аренда (в том числе, субаренда)
	дата государственной регистрации:	18.02.2015
	номер государственной регистрации:	47-47/001-01/011/2014-323/2

	срок, на который установлено ограничение прав и обременение объекта недвижимости:	с 16.02.2015 по 29.12.2058
	лицо, в пользу которого установлено ограничение прав и обременение объекта недвижимости:	Потемкин Андрей Борисович
	основание государственной регистрации:	'Договор субаренды лесного участка в Выборгском районе Ленинградской области на территории Рощинского лесничества, Рябовского участкового лесничества в квартале №102 (части выделов 7, 17)' №03 от 23.06.2014
3.2.14.	вид:	Аренда (в том числе, субаренда)
	дата государственной регистрации:	18.02.2015
	номер государственной регистрации:	47-47/001-01/011/2014-322/2
	срок, на который установлено ограничение прав и обременение объекта недвижимости:	с 16.02.2015 по 07.10.2059
	лицо, в пользу которого установлено ограничение прав и обременение объекта недвижимости:	Литвиненко Алексей Геннадьевич
	основание государственной регистрации:	'Договор субаренды лесного участка в Выборгском районе Ленинградской области на территории Рощинского лесничества, Рябовского участкового лесничества в квартале №102 (части выделов 36, 37)' №002 от 23.06.2014

Государственный регистратор		ФГИС ЕГРН
полное наименование должности	подпись	инициалы, фамилия

М.П.

Земельный участок			
(вид объекта недвижимости)			
Лист № ___ Раздела **2**	Всего листов раздела **2:** ___	Всего разделов: ___	Всего листов выписки: ___
20.02.2023№ 99/2023/519578532			
Кадастровый номер:		**47:01:0000000:501**	

3.2.15.	вид:	Аренда (в том числе, субаренда)
	дата государственной регистрации:	18.02.2015
	номер государственной регистрации:	47-47/001-01/011/2014-339/2
	срок, на который установлено ограничение прав и обременение объекта недвижимости:	с 16.02.2015 по 29.12.2058
	лицо, в пользу которого установлено ограничение прав и обременение объекта недвижимости:	Глушкин Андрей Александрович
	основание государственной регистрации:	'Договор субаренды части лесного участкав Выборгском районе Ленинградской области на территории Рощинского лесничества, Рябовского участкового лесничества в квартале №102 (части выделов 7, 16, 17)' №06 от 23.06.2014
3.2.16.	вид:	Аренда (в том числе, субаренда)
	дата государственной регистрации:	18.02.2015

	номер государственной регистрации:	47-47/001-01/011/2014-320/2
	срок, на который установлено ограничение прав и обременение объекта недвижимости:	с 16.02.2015 по 29.12.2058
	лицо, в пользу которого установлено ограничение прав и обременение объекта недвижимости:	Исаев Борис Анатольевич
	основание государственной регистрации:	'Договор субаренды лесного участка в Выборгском районе Ленинградской области на территории Рощинского лесничества, Рябовского участкового лесничества в квартале №102 (части выделов 36, 37)' №003 от 23.06.2014
3.2.17.	вид:	Аренда (в том числе, субаренда)
	дата государственной регистрации:	18.02.2015
	номер государственной регистрации:	47-47/001-01/011/2014-319/2
	срок, на который установлено ограничение прав и обременение объекта недвижимости:	с 16.02.2015 по 07.10.2059
	лицо, в пользу которого установлено ограничение прав и обременение объекта недвижимости:	Романова Надежда Ивановна
	основание государственной регистрации:	'Договор субаренды лесного участка в Выборгском районе Ленинградской области на территории Рощинского лесничества, Рябовского участкового лесничества в квартале №102 (части выделов 36, 37)' №005 от 23.06.2014

Государственный регистратор		ФГИС ЕГРН
полное наименование должности	подпись	инициалы, фамилия

М.П.

Земельный участок			
(вид объекта недвижимости)			
Лист № ___ Раздела **2**	Всего листов раздела **2:** ___	Всего разделов: ___	Всего листов выписки: ___
20.02.2023№ 99/2023/519578532			
Кадастровый номер:		**47:01:0000000:501**	

3.2.18.	вид:	Аренда (в том числе, субаренда)
	дата государственной регистрации:	18.02.2015
	номер государственной регистрации:	47-47/001-01/011/2014-341/2
	срок, на который установлено ограничение прав и обременение объекта недвижимости:	с 16.02.2015 по 29.12.2058
	лицо, в пользу которого установлено ограничение прав и обременение объекта недвижимости:	Исакова Ольга Модестовна
	основание государственной регистрации:	'Договор субаренды лесного участка в Выборгском районе Ленинградской области на территории Рощинского лесничества, Рябовского участкового лесничества в квартале №102 (части выделов 16, 17)' №17 от 23.06.2014
3.2.19.	вид:	Аренда (в том числе, субаренда)

	дата государственной регистрации:	18.02.2015
	номер государственной регистрации:	47-47/001-01/011/2014-338/2
	срок, на который установлено ограничение прав и обременение объекта недвижимости:	с 16.02.2015 по 07.10.2059
	лицо, в пользу которого установлено ограничение прав и обременение объекта недвижимости:	Початкова Наталия Константиновна
	основание государственной регистрации:	'Договор субаренды лесного участка в Выборгском районе Ленинградской области на территории Рощинского лесничества, Рябовского участкового лесничества в квартале №102 (части выделов 36, 37)' №004 от 23.06.2014
3.2.20.	вид:	Аренда (в том числе, субаренда)
	дата государственной регистрации:	18.02.2015
	номер государственной регистрации:	47-47/001-01/011/2014-321/2
	срок, на который установлено ограничение прав и обременение объекта недвижимости:	с 16.02.2015 по 29.12.2058
	лицо, в пользу которого установлено ограничение прав и обременение объекта недвижимости:	Николаева Татьяна Юрьевна
	основание государственной регистрации:	'Договор субаренды лесного участка в Выборгском районе Ленинградской области на территории Рощинского лесничества, Рябовского участкового лесничества в квартале №102 (части выделов 16, 17)' №08 от 23.06.2014

4.	Договоры участия в долевом строительстве:	данные отсутствуют
5.	Заявленные в судебном порядке права требования:	данные отсутствуют
6.	Сведения о возражении в отношении зарегистрированного права:	данные отсутствуют
7.	Сведения о наличии решения об изъятии объекта недвижимости для государственных и муниципальных нужд:	данные отсутствуют
8.	Сведения о невозможности государственной регистрации без личного участия правообладателя или его законного представителя:	
9.	Правопритязания и сведения о наличии поступивших, но не рассмотренных заявлений о проведении государственной регистрации права (перехода, прекращения права), ограничения права или обременения объекта недвижимости, сделки в отношении объекта недвижимости:	Представлены документы на: Приобщить документы к делу, запись №01/008/2011-060 от 22.07.2011 на данный объект. --. Представлены документы на: Регистрация дополнительного соглашения к договору аренды лесного участка, запись №01/005/2014-397 от 14.05.2014 на данный объект. Представлены документы на: Регистрация дополнительного соглашения к договору аренды лесного участка, запись №01/006/2011-061 от 20.05.2011 на данный объект. Представлены документы на: Регистрация дополнительного соглашения к договору аренды лесного участка, запись №01/006/2011-062 от 20.05.2011 на данный объект. --. --. --. --. --. --. Представлены документы на: Регистрация дополнительного соглашения к договору аренды лесного участка (прекращение аренды), запись №01/005/2011-125 от 26.04.2011 на данный объект.
10.	Сведения об осуществлении государственной регистрации сделки, права, ограничения права без необходимого в силу	данные отсутствуют

	закона согласия третьего лица, органа:	
11.	Сведения о невозможности государственной регистрации перехода, прекращения, ограничения права на земельный участок из земель сельскохозяйственного назначения:	563

Государственный регистратор		ФГИС ЕГРН
полное наименование должности	подпись	инициалы, фамилия

М.П.

Выписка из Единого государственного реестра недвижимости об объекте недвижимости

564

Описание местоположения земельного участка

Земельный участок			
(вид объекта недвижимости)			
Лист № ___ Раздела **3**	Всего листов раздела **3:** ___	Всего разделов: ___	Всего листов выписки: ___
20.02.2023№ 99/2023/519578532			
Кадастровый номер:		**47:01:0000000:501**	

План (чертеж, схема) земельного участка			
Масштаб 1: данные отсутствуют	Условные обозначения:		

Государственный регистратор		ФГИС ЕГРН
полное наименование должности	подпись	инициалы, фамилия

М.П.

Выписка из Единого государственного реестра недвижимости об объекте недвижимости

565

Сведения о частях земельного участка

Земельный участок			
(вид объекта недвижимости)			
Лист № ___ Раздела **4**	Всего листов раздела **4:** ___	Всего разделов: ___	Всего листов выписки: ___
20.02.2023№ 99/2023/519578532			
Кадастровый номер:		**47:01:0000000:501**	

План (чертеж, схема) части земельного участка		Учетный номер части: **47:01:0000000:501/503**	
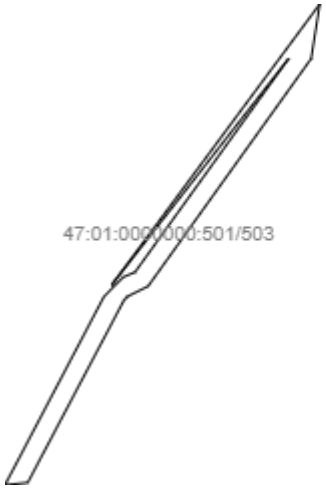			
Масштаб 1: данные отсутствуют	Условные обозначения:		

Государственный регистратор		ФГИС ЕГРН
полное наименование должности	подпись	инициалы, фамилия

М.П.

566

Выписка из Единого государственного реестра недвижимости об объекте недвижимости

Сведения о частях земельного участка

Земельный участок			
(вид объекта недвижимости)			
Лист № ___ Раздела **4**	Всего листов раздела **4:** ___	Всего разделов: ___	Всего листов выписки: ___
20.02.2023№ 99/2023/519578532			
Кадастровый номер:		**47:01:0000000:501**	

План (чертеж, схема) части земельного участка		Учетный номер части: **47:01:0000000:501/528**	
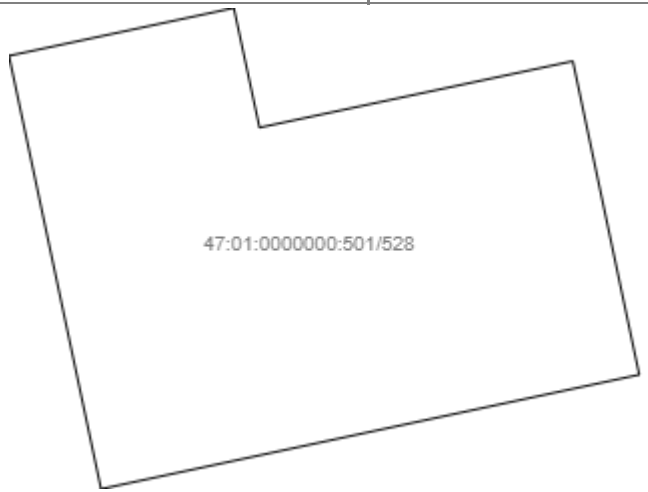			
Масштаб 1: данные отсутствуют	Условные обозначения:		

Государственный регистратор		ФГИС ЕГРН
полное наименование должности	подпись	инициалы, фамилия

М.П.

Выписка из Единого государственного реестра недвижимости об объекте недвижимости

Сведения о частях земельного участка

Земельный участок			
(вид объекта недвижимости)			
Лист № ___ Раздела **4**	Всего листов раздела **4:** ___	Всего разделов: ___	Всего листов выписки: ___
20.02.2023№ 99/2023/519578532			
Кадастровый номер:		**47:01:0000000:501**	

План (чертеж, схема) части земельного участка		Учетный номер части: **47:01:0000000:501/538**	
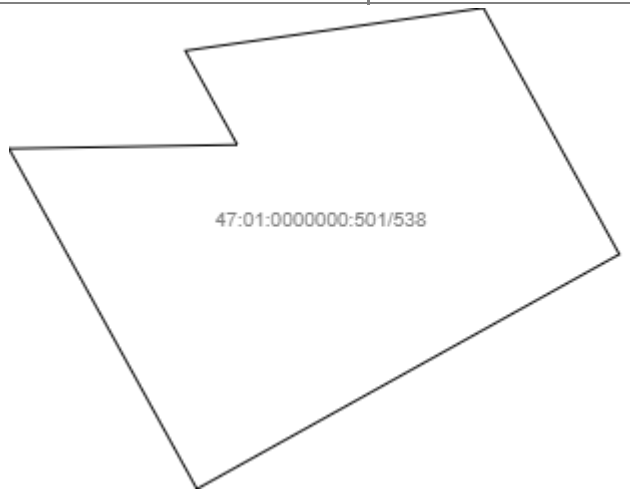			
Масштаб 1: данные отсутствуют	Условные обозначения:		

Государственный регистратор		ФГИС ЕГРН
полное наименование должности	подпись	инициалы, фамилия

М.П.

Выписка из Единого государственного реестра недвижимости об объекте недвижимости

Сведения о частях земельного участка

Земельный участок			
(вид объекта недвижимости)			
Лист № ___ Раздела **4**	Всего листов раздела **4:** ___	Всего разделов: ___	Всего листов выписки: ___
20.02.2023№ 99/2023/519578532			
Кадастровый номер:		**47:01:0000000:501**	

План (чертеж, схема) части земельного участка		Учетный номер части: **47:01:0000000:501/541**	
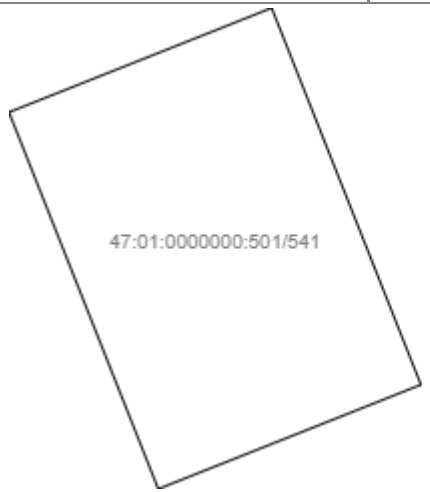			
Масштаб 1: данные отсутствуют	Условные обозначения:		

Государственный регистратор		ФГИС ЕГРН
полное наименование должности	подпись	инициалы, фамилия

М.П.

Выписка из Единого государственного реестра недвижимости об объекте недвижимости

Сведения о частях земельного участка

Земельный участок			
(вид объекта недвижимости)			
Лист № ___ Раздела **4**	Всего листов раздела **4:** ___	Всего разделов: ___	Всего листов выписки: ___
20.02.2023№ 99/2023/519578532			
Кадастровый номер:		**47:01:0000000:501**	

План (чертеж, схема) части земельного участка		Учетный номер части: **47:01:0000000:501/653**	
			
Масштаб 1: данные отсутствуют	Условные обозначения:		

Государственный регистратор		ФГИС ЕГРН
полное наименование должности	подпись	инициалы, фамилия

М.П.

570

Выписка из Единого государственного реестра недвижимости об объекте недвижимости

Сведения о частях земельного участка

Земельный участок			
(вид объекта недвижимости)			
Лист № ___ Раздела **4**	Всего листов раздела **4:** ___	Всего разделов: ___	Всего листов выписки: ___
20.02.2023№ 99/2023/519578532			
Кадастровый номер:		**47:01:0000000:501**	

План (чертеж, схема) части земельного участка		Учетный номер части: **47:01:0000000:501/696**	
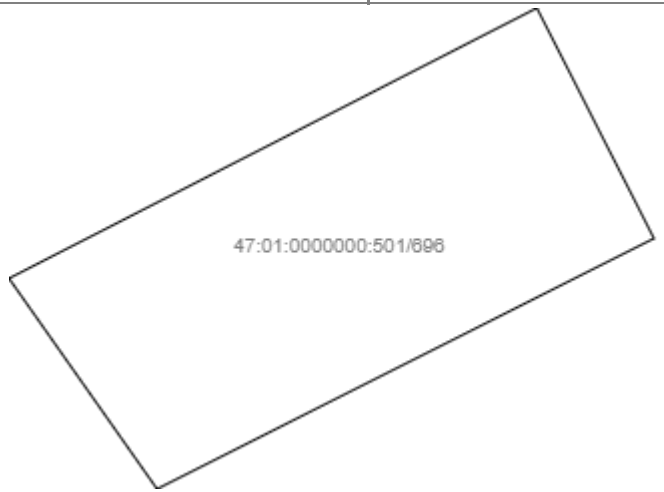			
Масштаб 1: данные отсутствуют	Условные обозначения:		

Государственный регистратор		ФГИС ЕГРН
полное наименование должности	подпись	инициалы, фамилия

М.П.

Выписка из Единого государственного реестра недвижимости об объекте недвижимости

Сведения о частях земельного участка

Земельный участок			
(вид объекта недвижимости)			
Лист № ___ Раздела **4**	Всего листов раздела **4:** ___	Всего разделов: ___	Всего листов выписки: ___
20.02.2023№ 99/2023/519578532			
Кадастровый номер:		**47:01:0000000:501**	

План (чертеж, схема) части земельного участка		Учетный номер части: **47:01:0000000:501/710**	
Масштаб 1: данные отсутствуют	Условные обозначения:		

Государственный регистратор		ФГИС ЕГРН
полное наименование должности	подпись	инициалы, фамилия

М.П.

572

Выписка из Единого государственного реестра недвижимости об объекте недвижимости

Сведения о частях земельного участка

Земельный участок			
(вид объекта недвижимости)			
Лист № ___ Раздела **4**	Всего листов раздела **4:** ___	Всего разделов: ___	Всего листов выписки: ___
20.02.2023№ 99/2023/519578532			
Кадастровый номер:		**47:01:0000000:501**	

План (чертеж, схема) части земельного участка		Учетный номер части: **47:01:0000000:501/751**	
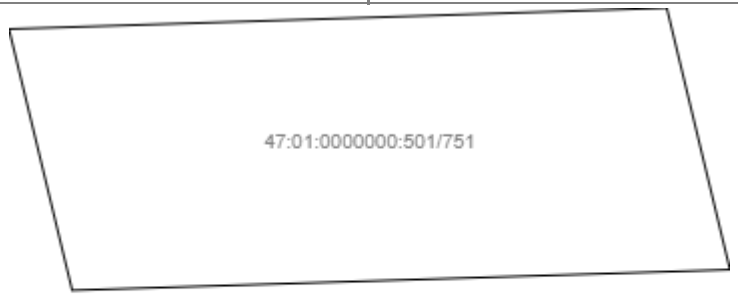			
Масштаб 1: данные отсутствуют	Условные обозначения:		

Государственный регистратор		ФГИС ЕГРН
полное наименование должности	подпись	инициалы, фамилия

М.П.

Выписка из Единого государственного реестра недвижимости об объекте недвижимости

Сведения о частях земельного участка

Земельный участок			
(вид объекта недвижимости)			
Лист № ___ Раздела **4**	Всего листов раздела **4:** ___	Всего разделов: ___	Всего листов выписки: ___
20.02.2023№ 99/2023/519578532			
Кадастровый номер:		**47:01:0000000:501**	

План (чертеж, схема) части земельного участка		Учетный номер части: **47:01:0000000:501/755**	
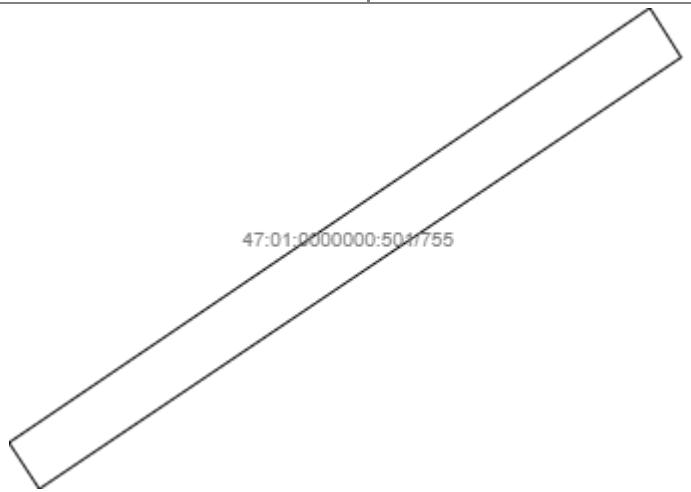			
Масштаб 1: данные отсутствуют	Условные обозначения:		

Государственный регистратор		ФГИС ЕГРН
полное наименование должности	подпись	инициалы, фамилия

М.П.

Выписка из Единого государственного реестра недвижимости об объекте недвижимости

574

Сведения о частях земельного участка

Земельный участок			
(вид объекта недвижимости)			
Лист № ___ Раздела **4**	Всего листов раздела **4:** ___	Всего разделов: ___	Всего листов выписки: ___
20.02.2023№ 99/2023/519578532			
Кадастровый номер:		**47:01:0000000:501**	

План (чертеж, схема) части земельного участка		Учетный номер части: **47:01:0000000:501/762**	
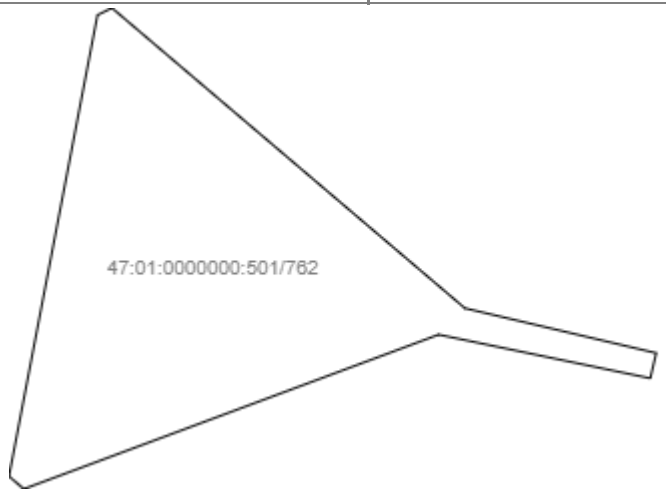			
Масштаб 1: данные отсутствуют	Условные обозначения:		

Государственный регистратор		ФГИС ЕГРН
полное наименование должности	подпись	инициалы, фамилия

М.П.

575

Выписка из Единого государственного реестра недвижимости об объекте недвижимости

Сведения о частях земельного участка

Земельный участок			
(вид объекта недвижимости)			
Лист № ___ Раздела **4**	Всего листов раздела **4:** ___	Всего разделов: ___	Всего листов выписки: ___
20.02.2023№ 99/2023/519578532			
Кадастровый номер:		**47:01:0000000:501**	

План (чертеж, схема) части земельного участка		Учетный номер части: **47:01:0000000:501/776**	
Масштаб 1: данные отсутствуют	Условные обозначения:		

Государственный регистратор		ФГИС ЕГРН
полное наименование должности	подпись	инициалы, фамилия

М.П.

576

Выписка из Единого государственного реестра недвижимости об объекте недвижимости

Сведения о частях земельного участка

Земельный участок			
(вид объекта недвижимости)			
Лист № ___ Раздела **4**	Всего листов раздела **4:** ___	Всего разделов: ___	Всего листов выписки: ___
20.02.2023№ 99/2023/519578532			
Кадастровый номер:		**47:01:0000000:501**	

План (чертеж, схема) части земельного участка		Учетный номер части: **47:01:0000000:501/813**	
Масштаб 1: данные отсутствуют	Условные обозначения:		

Государственный регистратор		ФГИС ЕГРН
полное наименование должности	подпись	инициалы, фамилия

М.П.

577

Выписка из Единого государственного реестра недвижимости об объекте недвижимости

Сведения о частях земельного участка

Земельный участок			
(вид объекта недвижимости)			
Лист № ___ Раздела **4**	Всего листов раздела **4:** ___	Всего разделов: ___	Всего листов выписки: ___
20.02.2023№ 99/2023/519578532			
Кадастровый номер:		**47:01:0000000:501**	

План (чертеж, схема) части земельного участка		Учетный номер части: **47:01:0000000:501/821**	
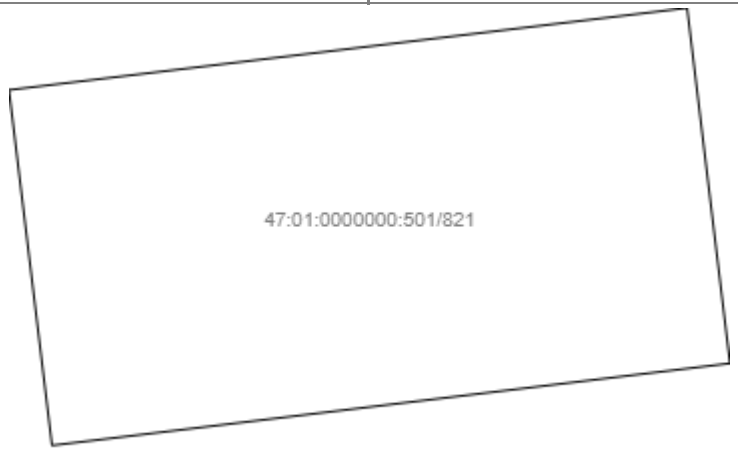			
Масштаб 1: данные отсутствуют	Условные обозначения:		

Государственный регистратор		ФГИС ЕГРН
полное наименование должности	подпись	инициалы, фамилия

М.П.

Выписка из Единого государственного реестра недвижимости об объекте недвижимости

Сведения о частях земельного участка

Земельный участок			
(вид объекта недвижимости)			
Лист № ___ Раздела **4**	Всего листов раздела **4:** ___	Всего разделов: ___	Всего листов выписки: ___
20.02.2023№ 99/2023/519578532			
Кадастровый номер:		**47:01:0000000:501**	

План (чертеж, схема) части земельного участка		Учетный номер части: **47:01:0000000:501/850**	
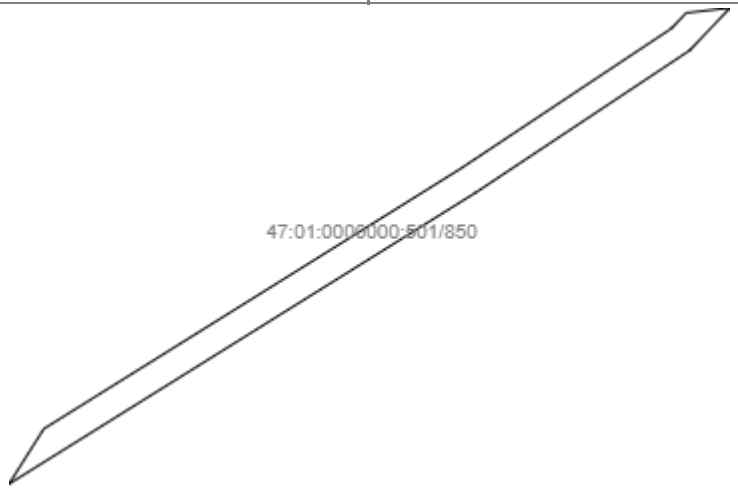			
Масштаб 1: данные отсутствуют	Условные обозначения:		

Государственный регистратор		ФГИС ЕГРН
полное наименование должности	подпись	инициалы, фамилия

М.П.

Выписка из Единого государственного реестра недвижимости об объекте недвижимости

Сведения о частях земельного участка

Земельный участок			
(вид объекта недвижимости)			
Лист № ___ Раздела **4**	Всего листов раздела **4:** ___	Всего разделов: ___	Всего листов выписки: ___
20.02.2023№ 99/2023/519578532			
Кадастровый номер:		**47:01:0000000:501**	

План (чертеж, схема) части земельного участка		Учетный номер части: **47:01:0000000:501/870**	
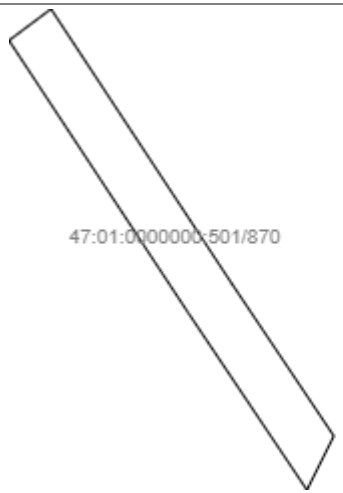			
Масштаб 1: данные отсутствуют	Условные обозначения:		

Государственный регистратор		ФГИС ЕГРН
полное наименование должности	подпись	инициалы, фамилия

М.П.

Выписка из Единого государственного реестра недвижимости об объекте недвижимости

Сведения о частях земельного участка

Земельный участок			
(вид объекта недвижимости)			
Лист № ___ Раздела **4**	Всего листов раздела **4:** ___	Всего разделов: ___	Всего листов выписки: ___
20.02.2023№ 99/2023/519578532			
Кадастровый номер:		**47:01:0000000:501**	

План (чертеж, схема) части земельного участка		Учетный номер части: **47:01:0000000:501/881**	
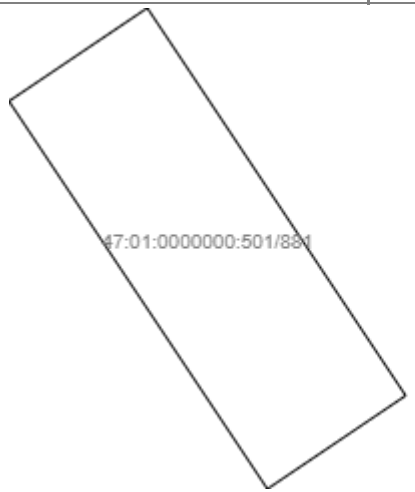			
Масштаб 1: данные отсутствуют	Условные обозначения:		

Государственный регистратор		ФГИС ЕГРН
полное наименование должности	подпись	инициалы, фамилия

М.П.

Выписка из Единого государственного реестра недвижимости об объекте недвижимости

Сведения о частях земельного участка

Земельный участок			
(вид объекта недвижимости)			
Лист № ___ Раздела **4**	Всего листов раздела **4:** ___	Всего разделов: ___	Всего листов выписки: ___
20.02.2023№ 99/2023/519578532			
Кадастровый номер:		**47:01:0000000:501**	

План (чертеж, схема) части земельного участка		Учетный номер части: **47:01:0000000:501/884**	
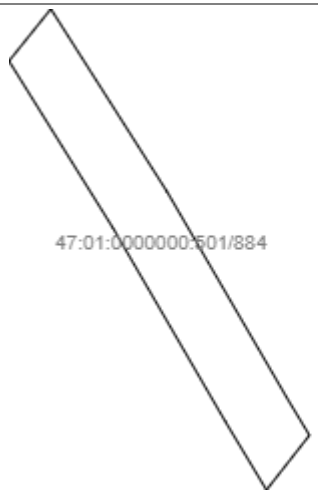			
Масштаб 1: данные отсутствуют	Условные обозначения:		

Государственный регистратор		ФГИС ЕГРН
полное наименование должности	подпись	инициалы, фамилия

М.П.

582

Выписка из Единого государственного реестра недвижимости об объекте недвижимости

Сведения о частях земельного участка

Земельный участок			
(вид объекта недвижимости)			
Лист № ___ Раздела **4**	Всего листов раздела **4:** ___	Всего разделов: ___	Всего листов выписки: ___
20.02.2023№ 99/2023/519578532			
Кадастровый номер:		**47:01:0000000:501**	

План (чертеж, схема) части земельного участка		Учетный номер части: **47:01:0000000:501/931**	
Масштаб 1: данные отсутствуют	Условные обозначения:		

Государственный регистратор		ФГИС ЕГРН
полное наименование должности	подпись	инициалы, фамилия

М.П.

Выписка из Единого государственного реестра недвижимости об объекте недвижимости

Сведения о частях земельного участка

Земельный участок			
(вид объекта недвижимости)			
Лист № ___ Раздела **4**	Всего листов раздела **4:** ___	Всего разделов: ___	Всего листов выписки: ___
20.02.2023№ 99/2023/519578532			
Кадастровый номер:		**47:01:0000000:501**	

План (чертеж, схема) части земельного участка		Учетный номер части: **47:01:0000000:501/934**	
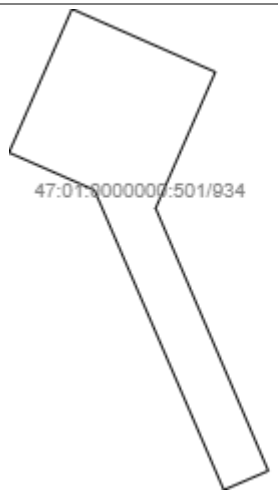			
Масштаб 1: данные отсутствуют	Условные обозначения:		

Государственный регистратор		ФГИС ЕГРН
полное наименование должности	подпись	инициалы, фамилия

М.П.

Выписка из Единого государственного реестра недвижимости об объекте недвижимости

Сведения о частях земельного участка

Земельный участок			
(вид объекта недвижимости)			
Лист № ___ Раздела **4**	Всего листов раздела **4:** ___	Всего разделов: ___	Всего листов выписки: ___
20.02.2023№ 99/2023/519578532			
Кадастровый номер:		**47:01:0000000:501**	

План (чертеж, схема) части земельного участка		Учетный номер части: **47:01:0000000:501/935**	
Масштаб 1: данные отсутствуют	Условные обозначения:		

Государственный регистратор		ФГИС ЕГРН
полное наименование должности	подпись	инициалы, фамилия

М.П.

Выписка из Единого государственного реестра недвижимости об объекте недвижимости

Сведения о частях земельного участка

Земельный участок			
(вид объекта недвижимости)			
Лист № ___ Раздела **4**	Всего листов раздела **4:** ___	Всего разделов: ___	Всего листов выписки: ___
20.02.2023№ 99/2023/519578532			
Кадастровый номер:		**47:01:0000000:501**	

План (чертеж, схема) части земельного участка		Учетный номер части: **47:01:0000000:501/950**	
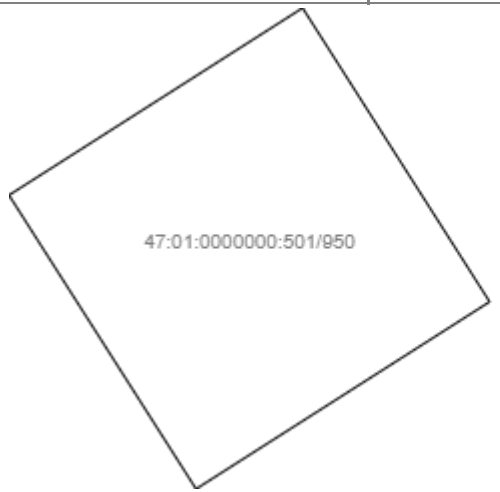			
Масштаб 1: данные отсутствуют	Условные обозначения:		

Государственный регистратор		ФГИС ЕГРН
полное наименование должности	подпись	инициалы, фамилия

М.П.

Выписка из Единого государственного реестра недвижимости об объекте недвижимости

Сведения о частях земельного участка

Земельный участок			
(вид объекта недвижимости)			
Лист № ___ Раздела **4**	Всего листов раздела **4:** ___	Всего разделов: ___	Всего листов выписки: ___
20.02.2023№ 99/2023/519578532			
Кадастровый номер:		**47:01:0000000:501**	

План (чертеж, схема) части земельного участка		Учетный номер части: **47:01:0000000:501/961**	
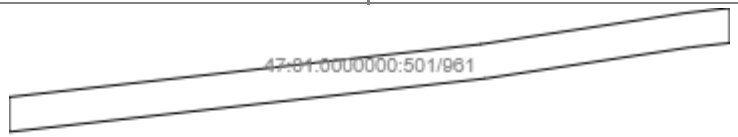			
Масштаб 1: данные отсутствуют	Условные обозначения:		

Государственный регистратор		ФГИС ЕГРН
полное наименование должности	подпись	инициалы, фамилия

М.П.

Выписка из Единого государственного реестра недвижимости об объекте недвижимости

Сведения о частях земельного участка

Земельный участок			
(вид объекта недвижимости)			
Лист № ___ Раздела **4**	Всего листов раздела **4:** ___	Всего разделов: ___	Всего листов выписки: ___
20.02.2023№ 99/2023/519578532			
Кадастровый номер:		**47:01:0000000:501**	

План (чертеж, схема) части земельного участка		Учетный номер части: **47:01:0000000:501/995**	
			
Масштаб 1: данные отсутствуют	Условные обозначения:		

Государственный регистратор		ФГИС ЕГРН
полное наименование должности	подпись	инициалы, фамилия

М.П.

Выписка из Единого государственного реестра недвижимости об объекте недвижимости

Сведения о частях земельного участка

Земельный участок			
(вид объекта недвижимости)			
Лист № ___ Раздела **4**	Всего листов раздела **4:** ___	Всего разделов: ___	Всего листов выписки: ___
20.02.2023№ 99/2023/519578532			
Кадастровый номер:		**47:01:0000000:501**	

План (чертеж, схема) части земельного участка		Учетный номер части: **47:01:0000000:501/998**	
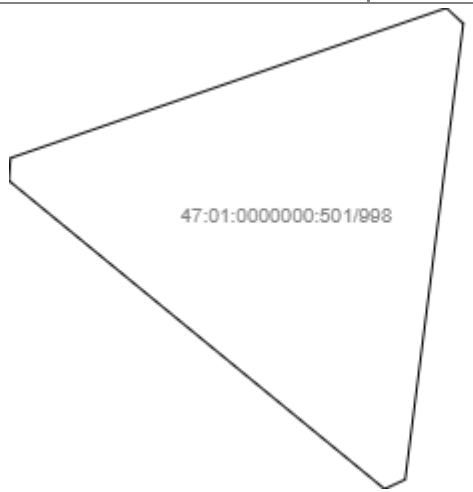			
Масштаб 1: данные отсутствуют	Условные обозначения:		

Государственный регистратор		ФГИС ЕГРН
полное наименование должности	подпись	инициалы, фамилия

М.П.

Выписка из Единого государственного реестра недвижимости об объекте недвижимости

Сведения о частях земельного участка

Земельный участок			
(вид объекта недвижимости)			
Лист № ___ Раздела **4**	Всего листов раздела **4:** ___	Всего разделов: ___	Всего листов выписки: ___
20.02.2023№ 99/2023/519578532			
Кадастровый номер:		**47:01:0000000:501**	

План (чертеж, схема) части земельного участка		Учетный номер части: **47:01:0000000:501/999**	
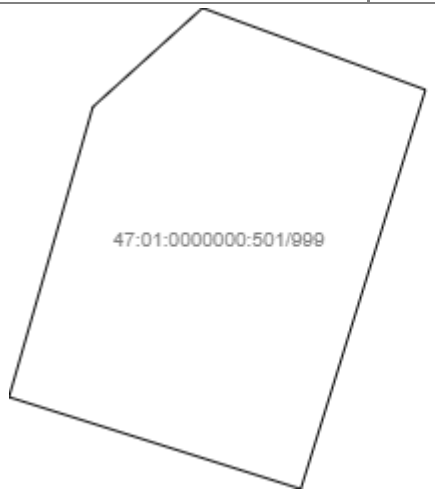			
Масштаб 1: данные отсутствуют	Условные обозначения:		

Государственный регистратор		ФГИС ЕГРН
полное наименование должности	подпись	инициалы, фамилия

М.П.

Выписка из Единого государственного реестра недвижимости об объекте недвижимости

Сведения о частях земельного участка

Земельный участок			
(вид объекта недвижимости)			
Лист № ___ Раздела **4**	Всего листов раздела **4:** ___	Всего разделов: ___	Всего листов выписки: ___
20.02.2023№ 99/2023/519578532			
Кадастровый номер:		**47:01:0000000:501**	

План (чертеж, схема) части земельного участка		Учетный номер части: **47:01:0000000:501/1012**	
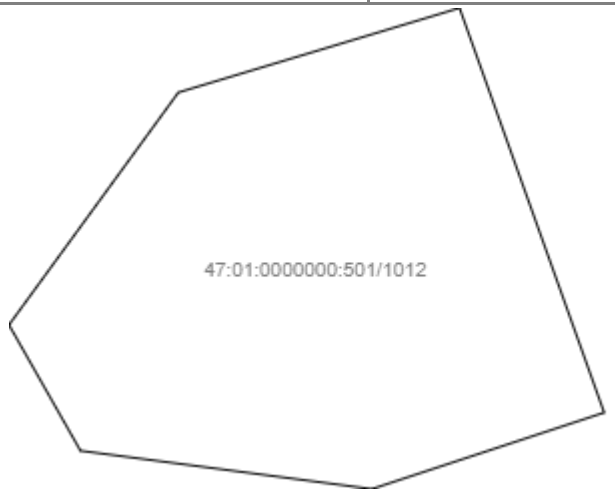			
Масштаб 1: данные отсутствуют	Условные обозначения:		

Государственный регистратор		ФГИС ЕГРН
полное наименование должности	подпись	инициалы, фамилия

М.П.

Выписка из Единого государственного реестра недвижимости об объекте недвижимости
591

Сведения о частях земельного участка

Земельный участок			
(вид объекта недвижимости)			
Лист № ___ Раздела **4**	Всего листов раздела **4:** ___	Всего разделов: ___	Всего листов выписки: ___
20.02.2023№ 99/2023/519578532			
Кадастровый номер:		**47:01:0000000:501**	

План (чертеж, схема) части земельного участка		Учетный номер части: **47:01:0000000:501/1042**	
Масштаб 1: данные отсутствуют	Условные обозначения:		

Государственный регистратор		ФГИС ЕГРН
полное наименование должности	подпись	инициалы, фамилия

М.П.

Выписка из Единого государственного реестра недвижимости об объекте недвижимости

Сведения о частях земельного участка

Земельный участок			
(вид объекта недвижимости)			
Лист № ___ Раздела **4**	Всего листов раздела **4:** ___	Всего разделов: ___	Всего листов выписки: ___
20.02.2023№ 99/2023/519578532			
Кадастровый номер:		**47:01:0000000:501**	

План (чертеж, схема) части земельного участка		Учетный номер части: **47:01:0000000:501/1046**	
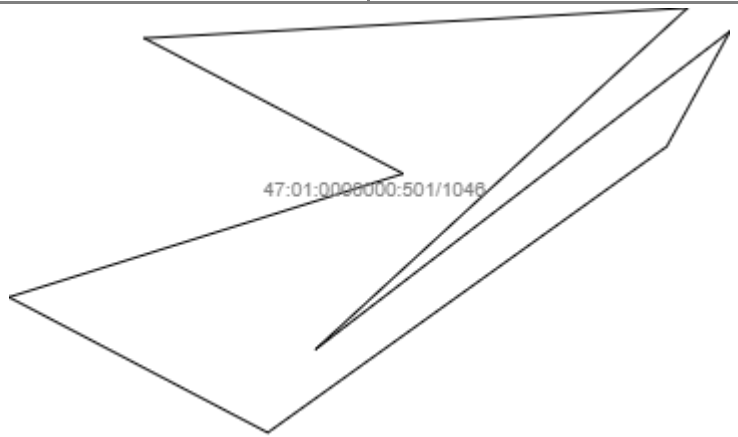			
Масштаб 1: данные отсутствуют	Условные обозначения:		

Государственный регистратор		ФГИС ЕГРН
полное наименование должности	подпись	инициалы, фамилия

М.П.

Выписка из Единого государственного реестра недвижимости об объекте недвижимости

Сведения о частях земельного участка

Земельный участок			
(вид объекта недвижимости)			
Лист № ___ Раздела **4**	Всего листов раздела **4:** ___	Всего разделов: ___	Всего листов выписки: ___
20.02.2023№ 99/2023/519578532			
Кадастровый номер:		**47:01:0000000:501**	

План (чертеж, схема) части земельного участка		Учетный номер части: **47:01:0000000:501/1063**	
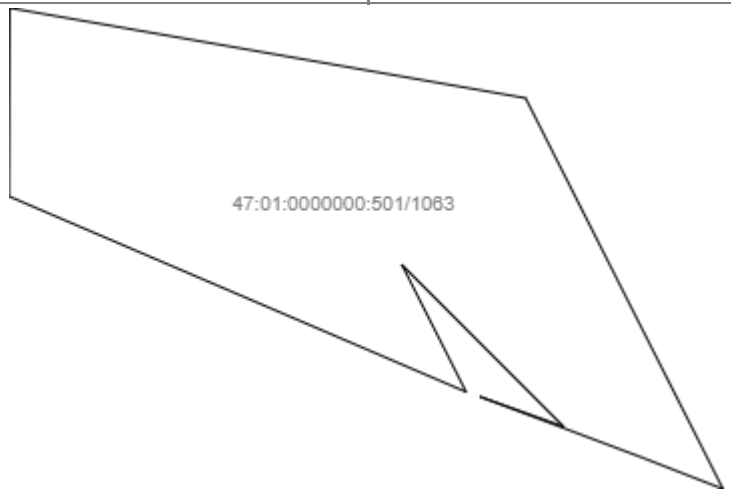			
Масштаб 1: данные отсутствуют	Условные обозначения:		

Государственный регистратор		ФГИС ЕГРН
полное наименование должности	подпись	инициалы, фамилия

М.П.

Выписка из Единого государственного реестра недвижимости об объекте недвижимости

Сведения о частях земельного участка

Земельный участок			
(вид объекта недвижимости)			
Лист № ___ Раздела **4**	Всего листов раздела **4:** ___	Всего разделов: ___	Всего листов выписки: ___
20.02.2023№ 99/2023/519578532			
Кадастровый номер:		**47:01:0000000:501**	

План (чертеж, схема) части земельного участка		Учетный номер части: **47:01:0000000:501/1104**	
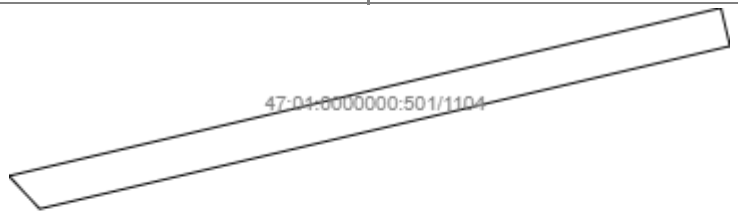			
Масштаб 1: данные отсутствуют	Условные обозначения:		

Государственный регистратор		ФГИС ЕГРН
полное наименование должности	подпись	инициалы, фамилия

М.П.

Выписка из Единого государственного реестра недвижимости об объекте недвижимости

Сведения о частях земельного участка

Земельный участок			
(вид объекта недвижимости)			
Лист № ___ Раздела **4**	Всего листов раздела **4:** ___	Всего разделов: ___	Всего листов выписки: ___
20.02.2023№ 99/2023/519578532			
Кадастровый номер:		**47:01:0000000:501**	

План (чертеж, схема) части земельного участка		Учетный номер части: **47:01:0000000:501/1121**	
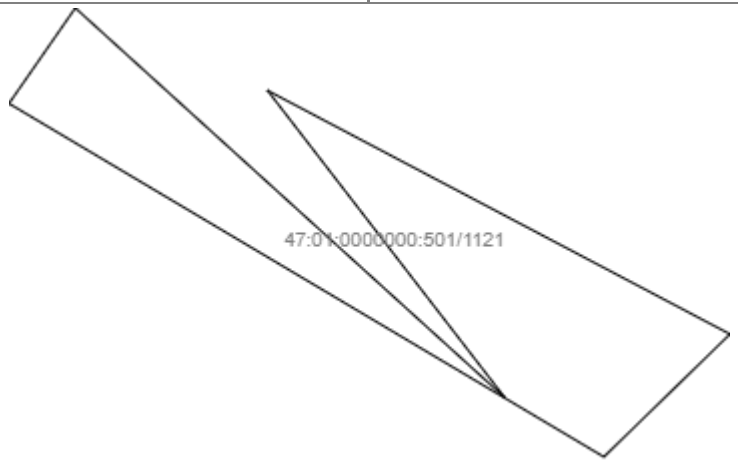			
Масштаб 1: данные отсутствуют	Условные обозначения:		

Государственный регистратор		ФГИС ЕГРН
полное наименование должности	подпись	инициалы, фамилия

М.П.

Выписка из Единого государственного реестра недвижимости об объекте недвижимости

Сведения о частях земельного участка

Земельный участок			
(вид объекта недвижимости)			
Лист № ___ Раздела **4**	Всего листов раздела **4:** ___	Всего разделов: ___	Всего листов выписки: ___
20.02.2023№ 99/2023/519578532			
Кадастровый номер:		**47:01:0000000:501**	

План (чертеж, схема) части земельного участка		Учетный номер части: **47:01:0000000:501/1126**	
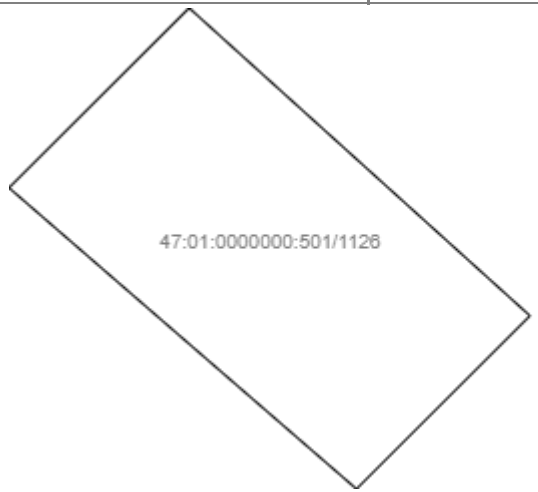			
Масштаб 1: данные отсутствуют	Условные обозначения:		

Государственный регистратор		ФГИС ЕГРН
полное наименование должности	подпись	инициалы, фамилия

М.П.

Выписка из Единого государственного реестра недвижимости об объекте недвижимости

Сведения о частях земельного участка

Земельный участок			
(вид объекта недвижимости)			
Лист № ___ Раздела **4**	Всего листов раздела **4:** ___	Всего разделов: ___	Всего листов выписки: ___
20.02.2023№ 99/2023/519578532			
Кадастровый номер:		**47:01:0000000:501**	

План (чертеж, схема) части земельного участка		Учетный номер части: **47:01:0000000:501/1130**	
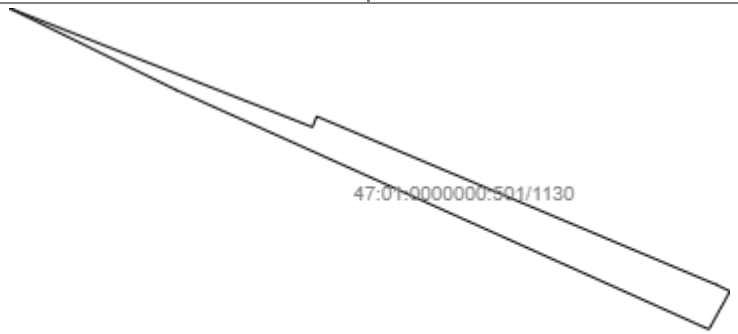			
Масштаб 1: данные отсутствуют	Условные обозначения:		

Государственный регистратор		ФГИС ЕГРН
полное наименование должности	подпись	инициалы, фамилия

М.П.

Выписка из Единого государственного реестра недвижимости об объекте недвижимости

Сведения о частях земельного участка

Земельный участок			
(вид объекта недвижимости)			
Лист № ___ Раздела **4**	Всего листов раздела **4:** ___	Всего разделов: ___	Всего листов выписки: ___
20.02.2023№ 99/2023/519578532			
Кадастровый номер:		**47:01:0000000:501**	

План (чертеж, схема) части земельного участка		Учетный номер части: **47:01:0000000:501/1156**	
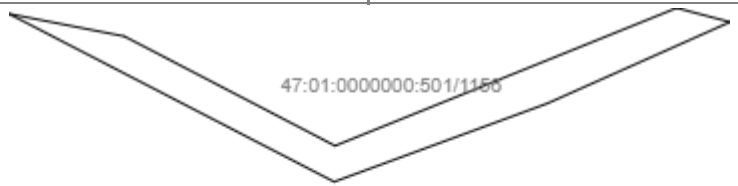			
Масштаб 1: данные отсутствуют	Условные обозначения:		

Государственный регистратор		ФГИС ЕГРН
полное наименование должности	подпись	инициалы, фамилия

М.П.

Выписка из Единого государственного реестра недвижимости об объекте недвижимости

Сведения о частях земельного участка

Земельный участок			
(вид объекта недвижимости)			
Лист № ___ Раздела **4**	Всего листов раздела **4:** ___	Всего разделов: ___	Всего листов выписки: ___
20.02.2023№ 99/2023/519578532			
Кадастровый номер:		**47:01:0000000:501**	

План (чертеж, схема) части земельного участка		Учетный номер части: **47:01:0000000:501/1185**	
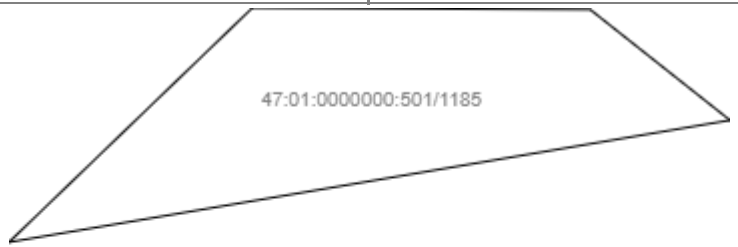			
Масштаб 1: данные отсутствуют	Условные обозначения:		

Государственный регистратор		ФГИС ЕГРН
полное наименование должности	подпись	инициалы, фамилия

М.П.

Выписка из Единого государственного реестра недвижимости об объекте недвижимости

Сведения о частях земельного участка

Земельный участок			
(вид объекта недвижимости)			
Лист № ___ Раздела **4**	Всего листов раздела **4:** ___	Всего разделов: ___	Всего листов выписки: ___
20.02.2023№ 99/2023/519578532			
Кадастровый номер:		**47:01:0000000:501**	

План (чертеж, схема) части земельного участка		Учетный номер части: **47:01:0000000:501/1192**	
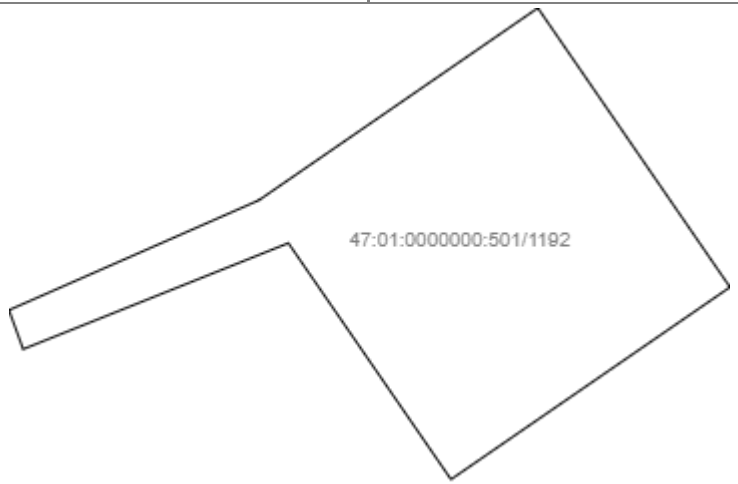			
Масштаб 1: данные отсутствуют	Условные обозначения:		

Государственный регистратор		ФГИС ЕГРН
полное наименование должности	подпись	инициалы, фамилия

М.П.

601

Выписка из Единого государственного реестра недвижимости об объекте недвижимости

Сведения о частях земельного участка

Земельный участок			
(вид объекта недвижимости)			
Лист № ___ Раздела **4**	Всего листов раздела **4:** ___	Всего разделов: ___	Всего листов выписки: ___
20.02.2023№ 99/2023/519578532			
Кадастровый номер:		**47:01:0000000:501**	

План (чертеж, схема) части земельного участка		Учетный номер части: **47:01:0000000:501/1213**	
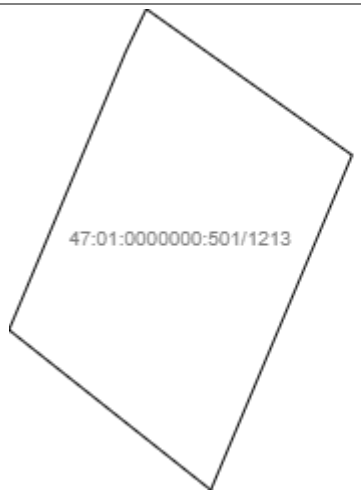			
Масштаб 1: данные отсутствуют	Условные обозначения:		

Государственный регистратор		ФГИС ЕГРН
полное наименование должности	подпись	инициалы, фамилия

М.П.

602

Выписка из Единого государственного реестра недвижимости об объекте недвижимости

Сведения о частях земельного участка

Земельный участок			
(вид объекта недвижимости)			
Лист № ___ Раздела **4**	Всего листов раздела **4:** ___	Всего разделов: ___	Всего листов выписки: ___
20.02.2023№ 99/2023/519578532			
Кадастровый номер:		**47:01:0000000:501**	

План (чертеж, схема) части земельного участка		Учетный номер части: **47:01:0000000:501/1220**	
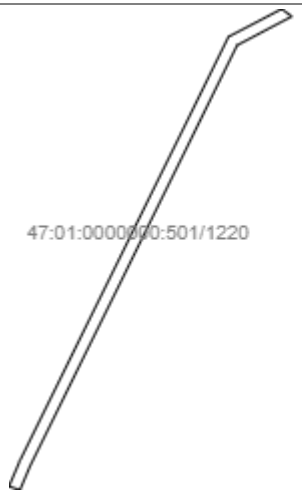			
Масштаб 1: данные отсутствуют	Условные обозначения:		

Государственный регистратор		ФГИС ЕГРН
полное наименование должности	подпись	инициалы, фамилия

М.П.

603

Выписка из Единого государственного реестра недвижимости об объекте недвижимости

Сведения о частях земельного участка

Земельный участок			
(вид объекта недвижимости)			
Лист № ___ Раздела **4**	Всего листов раздела **4:** ___	Всего разделов: ___	Всего листов выписки: ___
20.02.2023№ 99/2023/519578532			
Кадастровый номер:		**47:01:0000000:501**	

План (чертеж, схема) части земельного участка		Учетный номер части: **47:01:0000000:501/1224**	
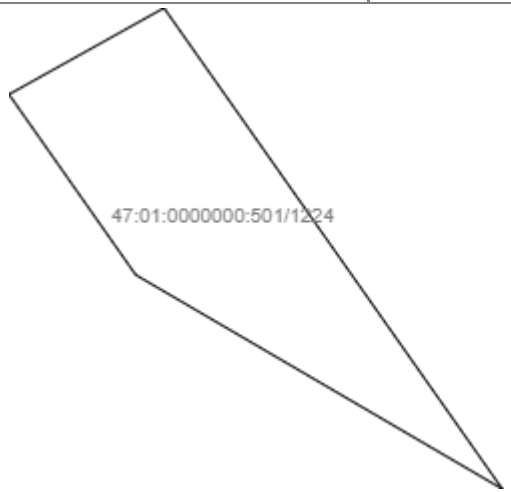			
Масштаб 1: данные отсутствуют	Условные обозначения:		

Государственный регистратор		ФГИС ЕГРН
полное наименование должности	подпись	инициалы, фамилия

М.П.

Выписка из Единого государственного реестра недвижимости об объекте недвижимости

Сведения о частях земельного участка

Земельный участок			
(вид объекта недвижимости)			
Лист № ___ Раздела **4**	Всего листов раздела **4:** ___	Всего разделов: ___	Всего листов выписки: ___
20.02.2023№ 99/2023/519578532			
Кадастровый номер:		**47:01:0000000:501**	

План (чертеж, схема) части земельного участка		Учетный номер части: **47:01:0000000:501/1232**	
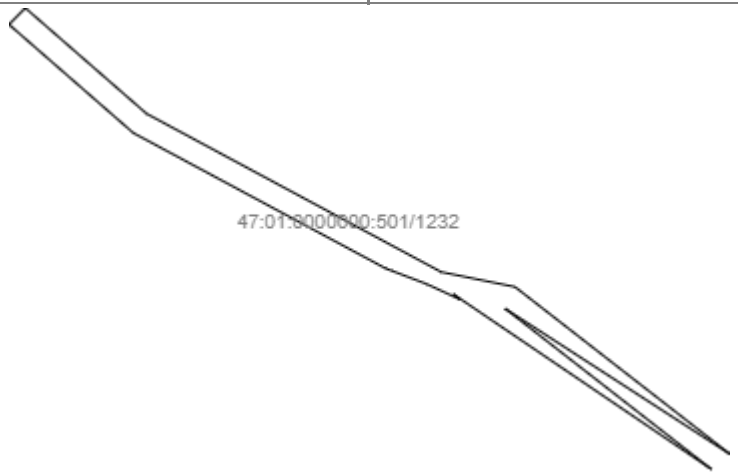			
Масштаб 1: данные отсутствуют	Условные обозначения:		

Государственный регистратор		ФГИС ЕГРН
полное наименование должности	подпись	инициалы, фамилия

М.П.

605

Выписка из Единого государственного реестра недвижимости об объекте недвижимости

Сведения о частях земельного участка

Земельный участок			
(вид объекта недвижимости)			
Лист № ___ Раздела **4**	Всего листов раздела **4:** ___	Всего разделов: ___	Всего листов выписки: ___
20.02.2023№ 99/2023/519578532			
Кадастровый номер:		**47:01:0000000:501**	

План (чертеж, схема) части земельного участка		Учетный номер части: **47:01:0000000:501/1254**	
Масштаб 1: данные отсутствуют	Условные обозначения:		

Государственный регистратор		ФГИС ЕГРН
полное наименование должности	подпись	инициалы, фамилия

М.П.

606

Выписка из Единого государственного реестра недвижимости об объекте недвижимости

Сведения о частях земельного участка

Земельный участок			
(вид объекта недвижимости)			
Лист № ___ Раздела **4**	Всего листов раздела **4:** ___	Всего разделов: ___	Всего листов выписки: ___
20.02.2023№ 99/2023/519578532			
Кадастровый номер:		**47:01:0000000:501**	

План (чертеж, схема) части земельного участка		Учетный номер части: **47:01:0000000:501/1271**	
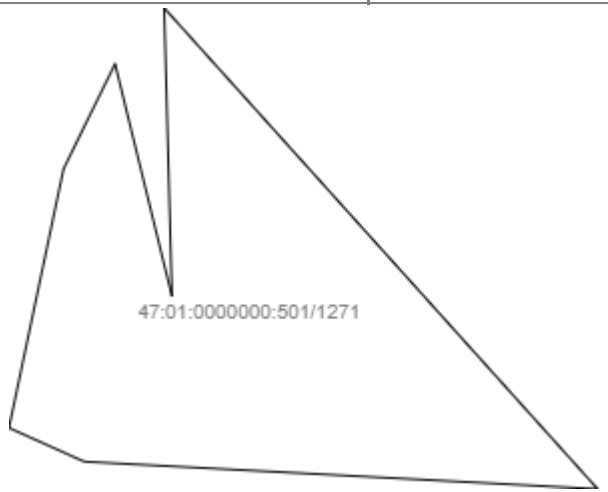			
Масштаб 1: данные отсутствуют	Условные обозначения:		

Государственный регистратор		ФГИС ЕГРН
полное наименование должности	подпись	инициалы, фамилия

М.П.

Выписка из Единого государственного реестра недвижимости об объекте недвижимости

Сведения о частях земельного участка

Земельный участок			
(вид объекта недвижимости)			
Лист № ___ Раздела **4**	Всего листов раздела **4:** ___	Всего разделов: ___	Всего листов выписки: ___
20.02.2023№ 99/2023/519578532			
Кадастровый номер:		**47:01:0000000:501**	

План (чертеж, схема) части земельного участка		Учетный номер части: **47:01:0000000:501/1298**	
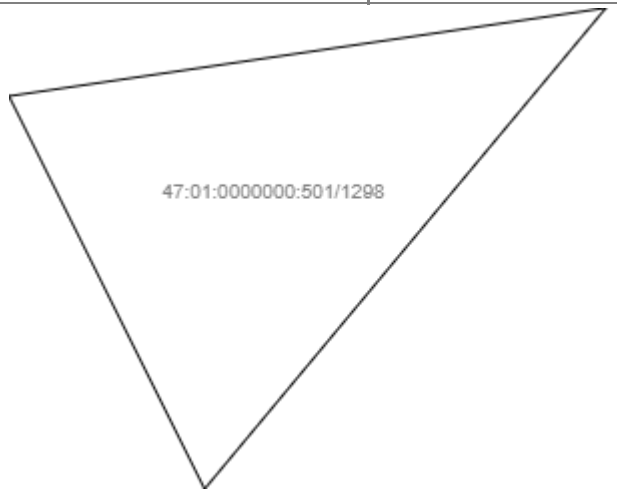			
Масштаб 1: данные отсутствуют	Условные обозначения:		

Государственный регистратор		ФГИС ЕГРН
полное наименование должности	подпись	инициалы, фамилия

М.П.

608

Выписка из Единого государственного реестра недвижимости об объекте недвижимости

Сведения о частях земельного участка

Земельный участок			
(вид объекта недвижимости)			
Лист № ___ Раздела **4**	Всего листов раздела **4:** ___	Всего разделов: ___	Всего листов выписки: ___
20.02.2023№ 99/2023/519578532			
Кадастровый номер:		**47:01:0000000:501**	

План (чертеж, схема) части земельного участка		Учетный номер части: **47:01:0000000:501/1306**	
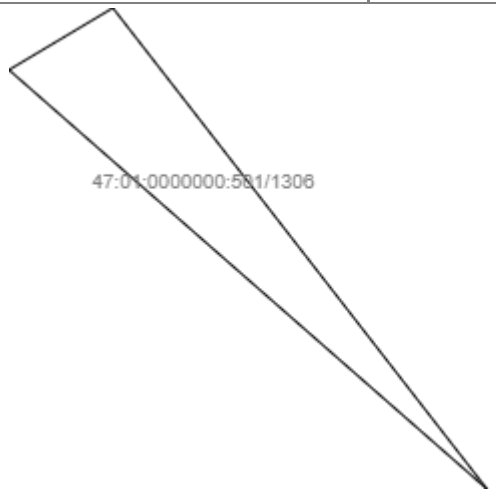			
Масштаб 1: данные отсутствуют	Условные обозначения:		

Государственный регистратор		ФГИС ЕГРН
полное наименование должности	подпись	инициалы, фамилия

М.П.

Выписка из Единого государственного реестра недвижимости об объекте недвижимости

Сведения о частях земельного участка

Земельный участок			
(вид объекта недвижимости)			
Лист № ___ Раздела **4**	Всего листов раздела **4:** ___	Всего разделов: ___	Всего листов выписки: ___
20.02.2023№ 99/2023/519578532			
Кадастровый номер:		**47:01:0000000:501**	

План (чертеж, схема) части земельного участка		Учетный номер части: **47:01:0000000:501/1341**	
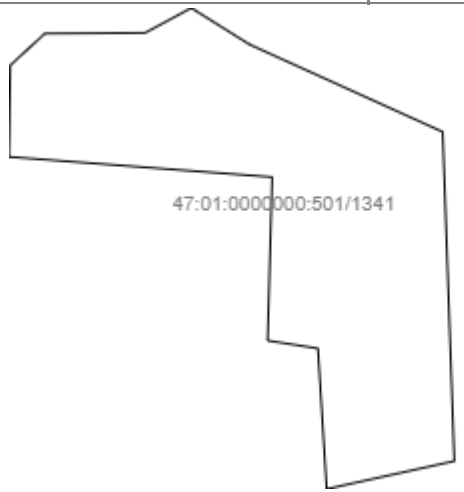			
Масштаб 1: данные отсутствуют	Условные обозначения:		

Государственный регистратор		ФГИС ЕГРН
полное наименование должности	подпись	инициалы, фамилия

М.П.

610

Выписка из Единого государственного реестра недвижимости об объекте недвижимости

Сведения о частях земельного участка

Земельный участок			
(вид объекта недвижимости)			
Лист № ___ Раздела **4**	Всего листов раздела **4:** ___	Всего разделов: ___	Всего листов выписки: ___
20.02.2023№ 99/2023/519578532			
Кадастровый номер:		**47:01:0000000:501**	

План (чертеж, схема) части земельного участка		Учетный номер части: **47:01:0000000:501/1342**	
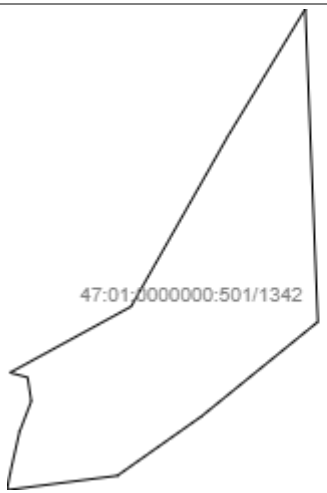			
Масштаб 1: данные отсутствуют	Условные обозначения:		

Государственный регистратор		ФГИС ЕГРН
полное наименование должности	подпись	инициалы, фамилия

М.П.

Выписка из Единого государственного реестра недвижимости об объекте недвижимости

611

Сведения о частях земельного участка

Земельный участок			
(вид объекта недвижимости)			
Лист № ___ Раздела **4.1**	Всего листов раздела **4.1**: ___	Всего разделов: ___	Всего листов выписки: ___
20.02.2023№ 99/2023/519578532			
Кадастровый номер:		**47:01:0000000:501**	

Учетный номер части	Площадь ($м^2$)	Содержание ограничения в использовании или ограничения права на объект недвижимости или обременения объекта недвижимости
1	2	3
2	22000	
15	30997	
18	65800	
389	235500	
390	235500	
398	4000	
399	23400	Аренда (в том числе, субаренда), срок действия: 25.03.2010
400	50000	
401	17000	
402	51000	Аренда (в том числе, субаренда), срок действия: 14.01.2010
403	134000	
406	21000	
459	119000	
465	11000	
467	101836	Иные ограничения (обременения) прав, Временные. Дата истечения срока действия временного характера - 03.06.2016

Государственный регистратор		ФГИС ЕГРН
полное наименование должности	подпись	инициалы, фамилия

М.П.

Раздел 4.1

Выписка из Единого государственного реестра недвижимости об объекте недвижимости

Сведения о частях земельного участка

Земельный участок
(вид объекта недвижимости)

Учетный номер части	Площадь ($м^2$)	Содержание ограничения в использовании или ограничения права на объект недвижимости или обременения объекта недвижимости
1	2	3
468	7099	Сервитут, Временные. Дата истечения срока действия временного характера - 03.06.2016
469	7532	Ограничения прав на земельный участок, предусмотренные статьями 56, 56.1 Земельного кодекса Российской Федерации, Временные. Дата истечения срока действия временного характера - 03.06.2016
470	117029	Аренда (в том числе, субаренда), Временные. Дата истечения срока действия временного характера - 07.06.2016
471	14702	Ограничения прав на земельный участок, предусмотренные статьями 56, 56.1 Земельного кодекса Российской Федерации, Временные. Дата истечения срока действия временного характера - 07.06.2016
472	36649	Ограничения прав на земельный участок, предусмотренные статьями 56, 56.1 Земельного кодекса Российской Федерации, Временные. Дата истечения срока действия временного характера - 07.06.2016
473	49000	
474	20163	Ограничения прав на земельный участок, предусмотренные статьями 56, 56.1 Земельного кодекса Российской Федерации, Временные. Дата истечения срока действия временного характера - 29.06.2016
475	20163	Ограничения прав на земельный участок, предусмотренные статьями 56, 56.1 Земельного кодекса Российской Федерации, Временные. Дата истечения срока действия временного характера - 29.06.2016
476	7659	Ограничения прав на земельный участок, предусмотренные статьями 56, 56.1 Земельного кодекса Российской Федерации, Временные. Дата истечения срока действия временного характера - 29.06.2016
478	41400	
479	33682	Ограничения прав на земельный участок, предусмотренные статьями 56, 56.1 Земельного кодекса Российской Федерации, Временные. Дата истечения срока действия временного характера - 20.07.2016
480	15213	Ограничения прав на земельный участок, предусмотренные статьями 56, 56.1 Земельного кодекса Российской Федерации, Временные. Дата истечения срока действия временного характера - 20.07.2016
481	87118	
482	67001	
483	15909	Ограничения прав на земельный участок, предусмотренные статьями 56, 56.1 Земельного кодекса Российской Федерации, Временные. Дата истечения срока действия временного характера - 02.08.2016

Государственный регистратор	613	ФГИС ЕГРН
полное наименование должности	подпись	инициалы, фамилия

М.П.

Раздел 4.1

Выписка из Единого государственного реестра недвижимости об объекте недвижимости

Сведения о частях земельного участка

Земельный участок			
(вид объекта недвижимости)			
Лист № ___ Раздела **4.1**	Всего листов раздела **4.1**: ___	Всего разделов: ___	Всего листов выписки: ___
20.02.2023№ 99/2023/519578532			
Кадастровый номер:		**47:01:0000000:501**	

Учетный номер части	Площадь ($м^2$)	Содержание ограничения в использовании или ограничения права на объект недвижимости или обременения объекта недвижимости
1	2	3
484	29568	Ограничения прав на земельный участок, предусмотренные статьями 56, 56.1 Земельного кодекса Российской Федерации, Временные. Дата истечения срока действия временного характера - 02.08.2016
485	15909	Ограничения прав на земельный участок, предусмотренные статьями 56, 56.1 Земельного кодекса Российской Федерации, Временные. Дата истечения срока действия временного характера - 02.08.2016
486	29568	Ограничения прав на земельный участок, предусмотренные статьями 56, 56.1 Земельного кодекса Российской Федерации, Временные. Дата истечения срока действия временного характера - 02.08.2016
487	1479	Ограничения прав на земельный участок, предусмотренные статьями 56, 56.1 Земельного кодекса Российской Федерации, Временные. Дата истечения срока действия временного характера - 02.08.2016
488	3675	Ограничения прав на земельный участок, предусмотренные статьями 56, 56.1 Земельного кодекса Российской Федерации, Временные. Дата истечения срока действия временного характера - 02.08.2016
489	16000	
490	5725	Ограничения прав на земельный участок, предусмотренные статьями 56, 56.1 Земельного кодекса Российской Федерации, Временные. Дата истечения срока действия временного характера - 04.08.2016
491	8684	Ограничения прав на земельный участок, предусмотренные статьями 56, 56.1 Земельного кодекса Российской Федерации, Временные. Дата истечения срока действия временного характера - 04.08.2016
492	16000	

493	16000	Ограничения прав на земельный участок, предусмотренные статьями 56, 56.1 Земельного кодекса Российской Федерации, Временные. Дата истечения срока действия временного характера - 06.08.2016
494	34000	
495	34000	Ограничения прав на земельный участок, предусмотренные статьями 56, 56.1 Земельного кодекса Российской Федерации, Временные. Дата истечения срока действия временного характера - 06.08.2016
496	19707	Ограничения прав на земельный участок, предусмотренные статьями 56, 56.1 Земельного кодекса Российской Федерации, Временные. Дата истечения срока действия временного характера - 06.08.2016
497	49000	
498	6122	Иные ограничения (обременения) прав, Временные. Дата истечения срока действия временного характера - 23.08.2016

Государственный регистратор		ФГИС ЕГРН
полное наименование должности	подпись	инициалы, фамилия

М.П.

Раздел 4.1

Выписка из Единого государственного реестра недвижимости об объекте недвижимости

Сведения о частях земельного участка

Земельный участок			
(вид объекта недвижимости)			
Лист № ___ Раздела **4.1**	Всего листов раздела **4.1**: ___	Всего разделов: ___	Всего листов выписки: ___
20.02.2023№ 99/2023/519578532			
Кадастровый номер:		**47:01:0000000:501**	

Учетный номер части	Площадь ($м^2$)	Содержание ограничения в использовании или ограничения права на объект недвижимости или обременения объекта недвижимости
1	2	3
499	17801	Иные ограничения (обременения) прав, Временные. Дата истечения срока действия временного характера - 23.08.2016
502	7555	Ограничения прав на земельный участок, предусмотренные статьями 56, 56.1 Земельного кодекса Российской Федерации, Временные. Дата истечения срока действия временного характера - 14.09.2016
503	713	Ограничения прав на земельный участок, предусмотренные статьями 56, 56.1 Земельного кодекса Российской Федерации, Временные. Дата истечения срока действия временного характера - 14.09.2016
504	1152	Ограничения прав на земельный участок, предусмотренные статьями 56, 56.1 Земельного кодекса Российской Федерации, Временные. Дата истечения срока действия временного характера - 14.09.2016

505	612	Ограничения прав на земельный участок, предусмотренные статьями 56, 56.1 Земельного кодекса Российской Федерации, Временные. Дата истечения срока действия временного характера - 14.09.2016
506	8000	
507	7800	
508	2455	Ограничения прав на земельный участок, предусмотренные статьями 56, 56.1 Земельного кодекса Российской Федерации, Временные. Дата истечения срока действия временного характера - 26.10.2016
509	6374	Ограничения прав на земельный участок, предусмотренные статьями 56, 56.1 Земельного кодекса Российской Федерации, Временные. Дата истечения срока действия временного характера - 26.10.2016
510	7800	Ограничения прав на земельный участок, предусмотренные статьями 56, 56.1 Земельного кодекса Российской Федерации, Временные. Дата истечения срока действия временного характера - 26.10.2016
511	7800	Ограничения прав на земельный участок, предусмотренные статьями 56, 56.1 Земельного кодекса Российской Федерации, Временные. Дата истечения срока действия временного характера - 26.10.2016
514	104000	Ограничения прав на земельный участок, предусмотренные статьями 56, 56.1 Земельного кодекса Российской Федерации, Временные. Дата истечения срока действия временного характера - 23.11.2016
515	11633	Ограничения прав на земельный участок, предусмотренные статьями 56, 56.1 Земельного кодекса Российской Федерации, Временные. Дата истечения срока действия временного характера - 23.11.2016
516	28421	Ограничения прав на земельный участок, предусмотренные статьями 56, 56.1 Земельного кодекса Российской Федерации, Временные. Дата истечения срока действия временного характера - 23.11.2016
517	3450	Иные ограничения (обременения) прав, Временные. Дата истечения срока действия временного характера - 23.11.2016

Государственный регистратор		ФГИС ЕГРН
полное наименование должности	подпись	инициалы, фамилия

М.П.

Раздел 4.1

Выписка из Единого государственного реестра недвижимости об объекте недвижимости

Сведения о частях земельного участка

Земельный участок			
(вид объекта недвижимости)			
Лист № ___ Раздела **4.1**	Всего листов раздела **4.1:** ___	Всего разделов: ___	Всего листов выписки: ___
20.02.2023№ 99/2023/519578532			
Кадастровый номер:		**47:01:0000000:501**	

Учетный номер части	Площадь ($м^2$)	Содержание ограничения в использовании или ограничения права на объект недвижимости или обременения объекта недвижимости
1	2	3
518	93	Временные. Дата истечения срока действия временного характера - 23.11.2016
519	71	Временные. Дата истечения срока действия временного характера - 23.11.2016
520	39	Временные. Дата истечения срока действия временного характера - 23.11.2016
521	100	Временные. Дата истечения срока действия временного характера - 23.11.2016
522	26	Временные. Дата истечения срока действия временного характера - 23.11.2016
523	26	Временные. Дата истечения срока действия временного характера - 23.11.2016
524	26	Временные. Дата истечения срока действия временного характера - 23.11.2016
525	26	Временные. Дата истечения срока действия временного характера - 23.11.2016
526	26	Временные. Дата истечения срока действия временного характера - 23.11.2016
527	67	Временные. Дата истечения срока действия временного характера - 23.11.2016
528	26	Временные. Дата истечения срока действия временного характера - 23.11.2016
529	69	Временные. Дата истечения срока действия временного характера - 23.11.2016
530	26	Временные. Дата истечения срока действия временного характера - 23.11.2016
531	34	Временные. Дата истечения срока действия временного характера - 23.11.2016
532	26	Временные. Дата истечения срока действия временного характера - 23.11.2016

Государственный регистратор		ФГИС ЕГРН
полное наименование должности	подпись	инициалы, фамилия

М.П.

Раздел 4.1

Выписка из Единого государственного реестра недвижимости об объекте недвижимости

Сведения о частях земельного участка

Земельный участок			
(вид объекта недвижимости)			
Лист № ___ Раздела **4.1**	Всего листов раздела **4.1:** ___	Всего разделов: ___	Всего листов выписки: ___
20.02.2023№ 99/2023/519578532			
Кадастровый номер:		**47:01:0000000:501**	

Учетный номер части	Площадь ($м^2$)	Содержание ограничения в использовании или ограничения права на объект недвижимости или обременения объекта недвижимости
1	2	3
533	26	Временные. Дата истечения срока действия временного характера - 23.11.2016
534	26	Временные. Дата истечения срока действия временного характера - 23.11.2016

535	43	Временные. Дата истечения срока действия временного характера - 23.11.2016
536	26	Временные. Дата истечения срока действия временного характера - 23.11.2016
537	26	Временные. Дата истечения срока действия временного характера - 23.11.2016
538	26	Временные. Дата истечения срока действия временного характера - 23.11.2016
539	26	Временные. Дата истечения срока действия временного характера - 23.11.2016
540	26	Временные. Дата истечения срока действия временного характера - 23.11.2016
541	60	Временные. Дата истечения срока действия временного характера - 23.11.2016
542	173200	
543	7937	Ограничения прав на земельный участок, предусмотренные статьями 56, 56.1 Земельного кодекса Российской Федерации, Временные. Дата истечения срока действия временного характера - 25.11.2016
544	20276	Ограничения прав на земельный участок, предусмотренные статьями 56, 56.1 Земельного кодекса Российской Федерации, Временные. Дата истечения срока действия временного характера - 25.11.2016
545	20276	Ограничения прав на земельный участок, предусмотренные статьями 56, 56.1 Земельного кодекса Российской Федерации, Временные. Дата истечения срока действия временного характера - 25.11.2016
548	192000	Аренда (в том числе, субаренда)
549	14851	Иные ограничения (обременения) прав, Временные. Дата истечения срока действия временного характера - 15.03.2017

Государственный регистратор		ФГИС ЕГРН
полное наименование должности	подпись	инициалы, фамилия

М.П.

Раздел 4.1

Выписка из Единого государственного реестра недвижимости об объекте недвижимости

Сведения о частях земельного участка

Земельный участок			
(вид объекта недвижимости)			
Лист № ___ Раздела **4.1**	Всего листов раздела **4.1:** ___	Всего разделов: ___	Всего листов выписки: ___
20.02.2023№ 99/2023/519578532			
Кадастровый номер:		**47:01:0000000:501**	

Учетный номер части	Площадь ($м^2$)	Содержание ограничения в использовании или ограничения права на объект недвижимости или обременения объекта недвижимости
1	2	3
550	61163	Иные ограничения (обременения) прав, Временные. Дата истечения срока действия временного характера - 15.03.2017

551	130837	Иные ограничения (обременения) прав, Временные. Дата истечения срока действия временного характера - 15.03.2017
552	34321	Иные ограничения (обременения) прав, Временные. Дата истечения срока действия временного характера - 15.03.2017
553	192000	Иные ограничения (обременения) прав, Временные. Дата истечения срока действия временного характера - 15.03.2017
563	15328	Иные ограничения (обременения) прав, Временные. Дата истечения срока действия временного характера - 22.03.2017
564	37461	Иные ограничения (обременения) прав, Временные. Дата истечения срока действия временного характера - 22.03.2017
565	150000	
566	37461	Иные ограничения (обременения) прав, Временные. Дата истечения срока действия временного характера - 22.03.2017
567	9000	Иные ограничения (обременения) прав, Временные. Дата истечения срока действия временного характера - 13.05.2017
568	248	Иные ограничения (обременения) прав, Временные. Дата истечения срока действия временного характера - 13.05.2017
569	1496	Иные ограничения (обременения) прав, Временные. Дата истечения срока действия временного характера - 15.06.2017
570	3280	Иные ограничения (обременения) прав, Временные. Дата истечения срока действия временного характера - 15.06.2017
571	4000	
572	4000	Иные ограничения (обременения) прав, Временные. Дата истечения срока действия временного характера - 15.06.2017
573	12040	Иные ограничения (обременения) прав, Временные. Дата истечения срока действия временного характера - 08.08.2017

Государственный регистратор		ФГИС ЕГРН
полное наименование должности	подпись	инициалы, фамилия

М.П.

Раздел 4.1

Выписка из Единого государственного реестра недвижимости об объекте недвижимости

Сведения о частях земельного участка

Земельный участок			
(вид объекта недвижимости)			
Лист № ___ Раздела **4.1**	Всего листов раздела **4.1:** ___	Всего разделов: ___	Всего листов выписки: ___
20.02.2023№ 99/2023/519578532			
Кадастровый номер:		**47:01:0000000:501**	

Учетный номер части	Площадь ($м^2$)	Содержание ограничения в использовании или ограничения права на объект недвижимости или обременения объекта недвижимости
1	2	3
574	31500	Аренда (в том числе, субаренда)
575	44000	Аренда (в том числе, субаренда)
576	125000	
577	400	Аренда (в том числе, субаренда), Временные. Дата истечения срока действия временного характера - 21.08.2017
578	3805	Иные ограничения (обременения) прав, Временные. Дата истечения срока действия временного характера - 01.09.2017
579	797	Иные ограничения (обременения) прав, Временные. Дата истечения срока действия временного характера - 01.09.2017
580	11300	Иные ограничения (обременения) прав, Временные. Дата истечения срока действия временного характера - 21.09.2017
581	15000	Иные ограничения (обременения) прав, Временные. Дата истечения срока действия временного характера - 21.09.2017
582	48300	Иные ограничения (обременения) прав, Временные. Дата истечения срока действия временного характера - 31.10.2017
583	185800	Иные ограничения (обременения) прав, Временные. Дата истечения срока действия временного характера - 17.11.2017
585	153288	Иные ограничения (обременения) прав, Временные. Дата истечения срока действия временного характера - 17.11.2017
586	15400	Иные ограничения (обременения) прав, Временные. Дата истечения срока действия временного характера - 27.11.2017
587	433	Ограничения прав на земельный участок, предусмотренные статьями 56, 56.1 Земельного кодекса Российской Федерации, Временные. Дата истечения срока действия временного характера - 27.11.2017
588	13832	Ограничения прав на земельный участок, предусмотренные статьями 56, 56.1 Земельного кодекса Российской Федерации, Временные. Дата истечения срока действия временного характера - 27.11.2017
589	13832	Ограничения прав на земельный участок, предусмотренные статьями 56, 56.1 Земельного кодекса Российской Федерации, Временные. Дата истечения срока действия временного характера - 27.11.2017

Государственный регистратор		ФГИС ЕГРН
полное наименование должности	подпись	инициалы, фамилия

М.П.

Раздел 4.1

Выписка из Единого государственного реестра недвижимости об объекте недвижимости

Сведения о частях земельного участка

Земельный участок

Учетный номер части	Площадь ($м^2$)	Содержание ограничения в использовании или ограничения права на объект недвижимости или обременения объекта недвижимости
1	2	3
590	433	Ограничения прав на земельный участок, предусмотренные статьями 56, 56.1 Земельного кодекса Российской Федерации, Временные. Дата истечения срока действия временного характера - 27.11.2017
591	125	Временные. Дата истечения срока действия временного характера - 30.11.2017
592	18000	
593	4500	Иные ограничения (обременения) прав, Временные. Дата истечения срока действия временного характера - 30.11.2017
594	8300	Иные ограничения (обременения) прав, Временные. Дата истечения срока действия временного характера - 15.01.2018
595	103751	Иные ограничения (обременения) прав, Временные. Дата истечения срока действия временного характера - 21.02.2018
596	264000	Иные ограничения (обременения) прав, Временные. Дата истечения срока действия временного характера - 03.08.2018
597	11182	Иные ограничения (обременения) прав, Временные. Дата истечения срока действия временного характера - 29.08.2018
598	12856	Иные ограничения (обременения) прав
599	5707	Иные ограничения (обременения) прав
600	5773	Иные ограничения (обременения) прав
601	19027	Иные ограничения (обременения) прав
602	5517	Иные ограничения (обременения) прав
603	13981	Иные ограничения (обременения) прав
604	13041	Иные ограничения (обременения) прав

Государственный регистратор		ФГИС ЕГРН
полное наименование должности	подпись	инициалы, фамилия

М.П.

Раздел 4.1

Выписка из Единого государственного реестра недвижимости об объекте недвижимости

Сведения о частях земельного участка

Земельный участок

(вид объекта недвижимости)			
Лист № ___ Раздела **4.1**	Всего листов раздела **4.1:** ___	Всего разделов: ___	Всего листов выписки: ___
20.02.2023№ 99/2023/519578532			
Кадастровый номер:		**47:01:0000000:501**	

Учетный номер части	Площадь ($м^2$)	Содержание ограничения в использовании или ограничения права на объект недвижимости или обременения объекта недвижимости
1	2	3
605	14599	Иные ограничения (обременения) прав
606	17329	Иные ограничения (обременения) прав
607	18965621	Иные ограничения (обременения) прав
608	10539	Иные ограничения (обременения) прав
609	13106	Иные ограничения (обременения) прав
610	26256518	Иные ограничения (обременения) прав
611	79636	Иные ограничения (обременения) прав
612	4161	Иные ограничения (обременения) прав
613	112546	Иные ограничения (обременения) прав
614	121143	Иные ограничения (обременения) прав
615	40603	Иные ограничения (обременения) прав
616	1278304	Иные ограничения (обременения) прав
617	16868	Иные ограничения (обременения) прав
618	19473	Иные ограничения (обременения) прав
619	61489	Иные ограничения (обременения) прав

Государственный регистратор		ФГИС ЕГРН
полное наименование должности	подпись	инициалы, фамилия

М.П.

Раздел 4.1

Выписка из Единого государственного реестра недвижимости об объекте недвижимости

Сведения о частях земельного участка

Земельный участок			
(вид объекта недвижимости)			
Лист № ___ Раздела **4.1**	Всего листов раздела **4.1:** ___	Всего разделов: ___	Всего листов выписки: ___
20.02.2023№ 99/2023/519578532			
Кадастровый номер:		**47:01:0000000:501**	

Учетный номер части	Площадь ($м^2$)	Содержание ограничения в использовании или ограничения права на объект недвижимости или обременения объекта недвижимости
1	2	3
620	56846411	Иные ограничения (обременения) прав
621	75932	Иные ограничения (обременения) прав
622	29717	Иные ограничения (обременения) прав
623	964	Иные ограничения (обременения) прав
624	28128	Иные ограничения (обременения) прав
625	3552	Иные ограничения (обременения) прав
626	1444701	Иные ограничения (обременения) прав
627	131834	Иные ограничения (обременения) прав
628	674479	Иные ограничения (обременения) прав
629	7616	Иные ограничения (обременения) прав
630	4949	Иные ограничения (обременения) прав
631	30833	Иные ограничения (обременения) прав
632	102251	Иные ограничения (обременения) прав
633	447605	Иные ограничения (обременения) прав
634	23267	Иные ограничения (обременения) прав

Государственный регистратор		ФГИС ЕГРН
полное наименование должности	подпись	инициалы, фамилия

М.П.

Раздел 4.1

Выписка из Единого государственного реестра недвижимости об объекте недвижимости

Сведения о частях земельного участка

Земельный участок			
(вид объекта недвижимости)			
Лист № ___ Раздела **4.1**	Всего листов раздела **4.1:** ___	Всего разделов: ___	Всего листов выписки: ___
20.02.2023№ 99/2023/519578532			
Кадастровый номер:		**47:01:0000000:501**	

Учетный номер части	Площадь ($м^2$)	Содержание ограничения в использовании или ограничения права на объект недвижимости или обременения объекта недвижимости
1	2	3
635	14828060	Иные ограничения (обременения) прав
636	1351836	Иные ограничения (обременения) прав
637	50310	Иные ограничения (обременения) прав

638	98161	Иные ограничения (обременения) прав
639	19409	Иные ограничения (обременения) прав
640	9363	Иные ограничения (обременения) прав
641	26473	Иные ограничения (обременения) прав
642	2884675	Иные ограничения (обременения) прав
643	64548809	Иные ограничения (обременения) прав
644	6550	Иные ограничения (обременения) прав
645	7000	Иные ограничения (обременения) прав, Временные. Дата истечения срока действия временного характера - 04.10.2018
646	9800	
647	1080	Иные ограничения (обременения) прав, Временные. Дата истечения срока действия временного характера - 07.11.2018
648	600	Иные ограничения (обременения) прав, Временные. Дата истечения срока действия временного характера - 08.11.2018
649	534	Иные ограничения (обременения) прав, Временные. Дата истечения срока действия временного характера - 08.11.2018

Государственный регистратор		ФГИС ЕГРН
полное наименование должности	подпись	инициалы, фамилия

М.П.

Раздел 4.1

Выписка из Единого государственного реестра недвижимости об объекте недвижимости

Сведения о частях земельного участка

Земельный участок			
(вид объекта недвижимости)			
Лист № ___ Раздела **4.1**	Всего листов раздела **4.1:** ___	Всего разделов: ___	Всего листов выписки: ___
20.02.2023№ 99/2023/519578532			
Кадастровый номер:		**47:01:0000000:501**	

Учетный номер части	Площадь ($м^2$)	Содержание ограничения в использовании или ограничения права на объект недвижимости или обременения объекта недвижимости
1	2	3
650	126613	Иные ограничения (обременения) прав, Временные. Дата истечения срока действия временного характера - 07.12.2018
651	7387	Иные ограничения (обременения) прав, Временные. Дата истечения срока действия временного характера - 07.12.2018
652	144	Иные ограничения (обременения) прав, Временные. Дата истечения срока действия временного характера - 19.12.2018

653	144	Иные ограничения (обременения) прав, Временные. Дата истечения срока действия временного характера - 20.12.2018
654	144	Иные ограничения (обременения) прав, Временные. Дата истечения срока действия временного характера - 21.12.2018
655	144	Иные ограничения (обременения) прав, Проектная документация № б/н, Временные. Дата истечения срока действия временного характера - 21.12.2018
656	6636	Иные ограничения (обременения) прав, Временные. Дата истечения срока действия временного характера - 27.12.2018
657	148	Иные ограничения (обременения) прав, Временные. Дата истечения срока действия временного характера - 10.01.2019
659	144	Иные ограничения (обременения) прав, Временные. Дата истечения срока действия временного характера - 17.01.2019
660	144	Иные ограничения (обременения) прав, Временные. Дата истечения срока действия временного характера - 17.01.2019
661	144	Иные ограничения (обременения) прав, Временные. Дата истечения срока действия временного характера - 17.01.2019
662	10000	Ограничения прав на земельный участок, предусмотренные статьями 56, 56.1 Земельного кодекса Российской Федерации, Временные. Дата истечения срока действия временного характера - 28.01.2019
663	280000	Аренда (в том числе, субаренда), Решение Арбитражного суда города Санкт-Петербурга и Ленинградской области по делу № А56-42546/2010 № б/н от 29.10.2012, Временные. Дата истечения срока действия временного характера - 21.02.2019
664	144	Иные ограничения (обременения) прав, Временные. Дата истечения срока действия временного характера - 25.02.2019
665	270	Иные ограничения (обременения) прав, Временные. Дата истечения срока действия временного характера - 05.03.2019

Государственный регистратор		ФГИС ЕГРН
полное наименование должности	подпись	инициалы, фамилия

М.П.

Раздел 4.1

Выписка из Единого государственного реестра недвижимости об объекте недвижимости

Сведения о частях земельного участка

Земельный участок			
(вид объекта недвижимости)			
Лист № ___ Раздела **4.1**	Всего листов раздела **4.1:** ___	Всего разделов: ___	Всего листов выписки: ___
20.02.2023№ 99/2023/519578532			
Кадастровый номер:		**47:01:0000000:501**	

Учетный номер части	Площадь ($м^2$)	Содержание ограничения в использовании или ограничения права на объект недвижимости или обременения объекта недвижимости
1	2	3
666	144	Иные ограничения (обременения) прав, Временные. Дата истечения срока действия временного характера - 20.03.2019
667	144	Иные ограничения (обременения) прав, Договор аренды № 490/ДС-2013-01 от 25.01.2013, Временные. Дата истечения срока действия временного характера - 20.03.2019
668	1883	Иные ограничения (обременения) прав, Временные. Дата истечения срока действия временного характера - 25.03.2019
669	914	Иные ограничения (обременения) прав, Временные. Дата истечения срока действия временного характера - 26.03.2019
670	786	Иные ограничения (обременения) прав, Временные. Дата истечения срока действия временного характера - 27.03.2019
671	513	Иные ограничения (обременения) прав, Временные. Дата истечения срока действия временного характера - 28.03.2019
672	979	Иные ограничения (обременения) прав, Временные. Дата истечения срока действия временного характера - 29.03.2019
673	2653	Иные ограничения (обременения) прав, Временные. Дата истечения срока действия временного характера - 01.04.2019
674	903	Аренда (в том числе, субаренда), Предварительный договор перенайма № №910/13 от 15.02.2014, Временные. Дата истечения срока действия временного характера - 09.04.2019
675	6155	Аренда (в том числе, субаренда), Предварительный договор перенайма № №911/14 от 09.04.2014, Временные. Дата истечения срока действия временного характера - 13.05.2019
676	8970	Аренда (в том числе, субаренда), Временные. Дата истечения срока действия временного характера - 20.05.2019
677	5001	Аренда (в том числе, субаренда), Временные. Дата истечения срока действия временного характера - 20.05.2019
678	10083	Аренда (в том числе, субаренда), Временные. Дата истечения срока действия временного характера - 20.05.2019
679	3467	Аренда (в том числе, субаренда), Временные. Дата истечения срока действия временного характера - 20.05.2019
680	5263	Аренда (в том числе, субаренда), Временные. Дата истечения срока действия временного характера - 20.05.2019

Государственный регистратор		ФГИС ЕГРН
полное наименование должности	подпись	инициалы, фамилия

М.П.

Раздел 4.1

Выписка из Единого государственного реестра недвижимости об объекте недвижимости

Сведения о частях земельного участка

Земельный участок

Учетный номер части	Площадь ($м^2$)	Содержание ограничения в использовании или ограничения права на объект недвижимости или обременения объекта недвижимости
1	2	3
681	6534	Аренда (в том числе, субаренда), Временные. Дата истечения срока действия временного характера - 22.05.2019
682	5902	Аренда (в том числе, субаренда), Временные. Дата истечения срока действия временного характера - 22.05.2019
683	5042	Аренда (в том числе, субаренда), Временные. Дата истечения срока действия временного характера - 22.05.2019
684	7669	Аренда (в том числе, субаренда), Временные. Дата истечения срока действия временного характера - 22.05.2019
685	5110	Аренда (в том числе, субаренда), Временные. Дата истечения срока действия временного характера - 22.05.2019
686	3540	Аренда (в том числе, субаренда), Временные. Дата истечения срока действия временного характера - 22.05.2019
687	5032	Аренда (в том числе, субаренда), Временные. Дата истечения срока действия временного характера - 22.05.2019
688	4291	Аренда (в том числе, субаренда), Временные. Дата истечения срока действия временного характера - 22.05.2019
689	5576	Аренда (в том числе, субаренда), Временные. Дата истечения срока действия временного характера - 22.05.2019
690	3998	Аренда (в том числе, субаренда), Временные. Дата истечения срока действия временного характера - 22.05.2019
691	2640	Аренда (в том числе, субаренда), Временные. Дата истечения срока действия временного характера - 22.05.2019
692	4573	Аренда (в том числе, субаренда), Временные. Дата истечения срока действия временного характера - 22.05.2019
693	6590	Аренда (в том числе, субаренда), Временные. Дата истечения срока действия временного характера - 22.05.2019
694	3917	Аренда (в том числе, субаренда), Временные. Дата истечения срока действия временного характера - 22.05.2019
695	9278	Аренда (в том числе, субаренда), Временные. Дата истечения срока действия временного характера - 22.05.2019

полное наименование должности	подпись	инициалы, фамилия

№627.

Раздел 4.1

Выписка из Единого государственного реестра недвижимости об объекте недвижимости

Сведения о частях земельного участка

Земельный участок			
(вид объекта недвижимости)			
Лист № ___ Раздела **4.1**	Всего листов раздела **4.1**: ___	Всего разделов: ___	Всего листов выписки: ___
20.02.2023№ 99/2023/519578532			
Кадастровый номер:		**47:01:0000000:501**	

Учетный номер части	Площадь ($м^2$)	Содержание ограничения в использовании или ограничения права на объект недвижимости или обременения объекта недвижимости
1	2	3
696	6440	Аренда (в том числе, субаренда), Временные. Дата истечения срока действия временного характера - 22.05.2019
697	2723	Аренда (в том числе, субаренда), Временные. Дата истечения срока действия временного характера - 22.05.2019
698	1638	Аренда (в том числе, субаренда), Временные. Дата истечения срока действия временного характера - 22.05.2019
699	280000	Аренда (в том числе, субаренда), Договор аренды лесного участка № 2-2008-12-39-Р от 05.12.2008, Временные. Дата истечения срока действия временного характера - 05.06.2019
700	10989	Аренда (в том числе, субаренда), Договор аренды лесного участка № № 679/ДС-2014-02 от 14.02.2014, Временные. Дата истечения срока действия временного характера - 19.07.2019
701	6134	Аренда (в том числе, субаренда), Договор аренды лесного участка № № 679/ДС-2014-02 от 14.02.2014, Временные. Дата истечения срока действия временного характера - 19.07.2019
702	10001	Аренда (в том числе, субаренда), Распоряжение ЛОГКУ "ЛЕНОБЛЛЕС" № 791/14 от 02.07.2014, Временные. Дата истечения срока действия временного характера - 15.08.2019
703	169	Аренда (в том числе, субаренда), Договор аренды лесного участка на земельный участок для строительства и эксплуатации газопровода к жилой застройке в МО Выборгский район ЛО № 299/ДС-2011-07 от 19.07.2011, Временные. Дата истечения срока действия временного характера - 16.08.2019
704	43	Аренда (в том числе, субаренда), Договор аренды лесного участка на земельный участок для строительства и эксплуатации газопровода к жилой застройке в МО Выборгский район ЛО № 299/ДС-2011-07 от 19.07.2011, Временные. Дата истечения срока действия временного характера - 16.08.2019
705	24	Аренда (в том числе, субаренда), Договор аренды лесного участка на земельный участок для строительства и эксплуатации газопровода к жилой застройке в МО Выборгский район ЛО № 299/ДС-2011-07 от 19.07.2011, Временные. Дата истечения срока действия временного характера - 16.08.2019

706	98000	Аренда (в том числе, субаренда), Договор аренды лесного участка № № 151/Р-2008-12 от 24.12.2008, Временные. Дата истечения срока действия временного характера - 30.08.2019
707	60000	Аренда (в том числе, субаренда), Договор аренды лесного участка № № 21/Р-2008-08 от 01.08.2008, Временные. Дата истечения срока действия временного характера - 03.09.2019
708	49644	Аренда (в том числе, субаренда), Распоряжение ЛОГКУ "ЛЕНОБЛЛЕС" № №955/14 от 01.08.2014, Временные. Дата истечения срока действия временного характера - 05.10.2019
709	80000	Аренда (в том числе, субаренда), Договор аренды (субаренды) № 22/П-2013-08 от 29.08.0213, Временные. Дата истечения срока действия временного характера - 07.10.2019
710	1400	Аренда (в том числе, субаренда), Временные. Дата истечения срока действия временного характера - 09.12.2019

Государственный регистратор		ФГИС ЕГРН
полное наименование должности	подпись	инициалы, фамилия

М.П.

Раздел 4.1

Выписка из Единого государственного реестра недвижимости об объекте недвижимости

Сведения о частях земельного участка

Земельный участок			
(вид объекта недвижимости)			
Лист № ___ Раздела **4.1**	Всего листов раздела **4.1**: ___	Всего разделов: ___	Всего листов выписки: ___
20.02.2023№ 99/2023/519578532			
Кадастровый номер:		**47:01:0000000:501**	

Учетный номер части	Площадь ($м^2$)	Содержание ограничения в использовании или ограничения права на объект недвижимости или обременения объекта недвижимости
1	2	3
711	86000	Аренда (в том числе, субаренда), договор аренды лесного участка № 2-2008-05-7-Р от 21.05.2008, Временные. Дата истечения срока действия временного характера - 21.01.2020
712	34000	Аренда (в том числе, субаренда), Временные. Дата истечения срока действия временного характера - 06.03.2020
745	2219	Аренда (в том числе, субаренда), Временные. Дата истечения срока действия временного характера - 26.03.2020
746	29000	Аренда (в том числе, субаренда), Договор аренды лесного участка № № 2-2008-05-1-Р от 05.05.2008, Временные. Дата истечения срока действия временного характера - 01.04.2020
747	10380	Иные ограничения (обременения) прав, Проектная документация № б/н, Временные. Дата истечения срока действия временного характера - 01.04.2020
748	1800	Иные ограничения (обременения) прав, Проектная документация № б/н, Временные. Дата истечения срока действия временного характера - 01.04.2020

749	144	Аренда (в том числе, субаренда), Временные. Дата истечения срока действия временного характера - 15.04.2020
750	1188	Иные ограничения (обременения) прав, Временные. Дата истечения срока действия временного характера - 22.04.2020
751	90	Иные ограничения (обременения) прав, Временные. Дата истечения срока действия временного характера - 22.04.2020
752	15360	Аренда (в том числе, субаренда), Проектная документация лесного участка № б/н от 23.10.2014, Временные. Дата истечения срока действия временного характера - 16.05.2020
753	21390	Аренда (в том числе, субаренда), Временные. Дата истечения срока действия временного характера - 27.05.2020
754	158035	Аренда (в том числе, субаренда), Временные. Дата истечения срока действия временного характера - 27.05.2020
755	232	Аренда (в том числе, субаренда), Временные. Дата истечения срока действия временного характера - 27.05.2020
756	3417	Аренда (в том числе, субаренда), Временные. Дата истечения срока действия временного характера - 16.06.2020
757	2640	Иные ограничения (обременения) прав, Временные. Дата истечения срока действия временного характера - 04.07.2020

Государственный регистратор		ФГИС ЕГРН
полное наименование должности	подпись	инициалы, фамилия

М.П.

Раздел 4.1

Выписка из Единого государственного реестра недвижимости об объекте недвижимости

Сведения о частях земельного участка

Земельный участок			
(вид объекта недвижимости)			
Лист № ___ Раздела **4.1**	Всего листов раздела **4.1:** ___	Всего разделов: ___	Всего листов выписки: ___
20.02.2023№ 99/2023/519578532			
Кадастровый номер:		**47:01:0000000:501**	

Учетный номер части	Площадь ($м^2$)	Содержание ограничения в использовании или ограничения права на объект недвижимости или обременения объекта недвижимости
1	2	3
758	1600	Иные ограничения (обременения) прав, Временные. Дата истечения срока действия временного характера - 04.07.2020
759	4810	Иные ограничения (обременения) прав, Временные. Дата истечения срока действия временного характера - 04.07.2020

760	4070	Иные ограничения (обременения) прав, Временные. Дата истечения срока действия временного характера - 04.07.2020
761	1100	Иные ограничения (обременения) прав, Временные. Дата истечения срока действия временного характера - 07.07.2020
762	2783	Иные ограничения (обременения) прав, Временные. Дата истечения срока действия временного характера - 07.07.2020
763	2667	Иные ограничения (обременения) прав, Временные. Дата истечения срока действия временного характера - 07.07.2020
764	6388	Иные ограничения (обременения) прав, Проектная документация, Распоряжение № 943/14 от 29.07.2014, Временные. Дата истечения срока действия временного характера - 09.07.2020
765	38000	Аренда (в том числе, субаренда), Договор аренды лесного участка № № 2-2008-12-140-Р от 16.12.2008, Временные. Дата истечения срока действия временного характера - 10.07.2020
766	62261	Иные ограничения (обременения) прав, Временные. Дата истечения срока действия временного характера - 16.07.2020
767	98721	Иные ограничения (обременения) прав, Временные. Дата истечения срока действия временного характера - 16.07.2020
768	46536	Иные ограничения (обременения) прав, Временные. Дата истечения срока действия временного характера - 16.07.2020
769	1682	Иные ограничения (обременения) прав, Временные. Дата истечения срока действия временного характера - 16.07.2020
770	3018	Иные ограничения (обременения) прав, Временные. Дата истечения срока действия временного характера - 21.07.2020
771	778	Иные ограничения (обременения) прав, Временные. Дата истечения срока действия временного характера - 21.07.2020
773	144	Ограничения прав на земельный участок, предусмотренные статьями 56, 56.1 Земельного кодекса Российской Федерации, Временные. Дата истечения срока действия временного характера - 31.07.2020

Государственный регистратор		ФГИС ЕГРН
полное наименование должности	подпись	инициалы, фамилия

М.П.

Раздел 4.1

Выписка из Единого государственного реестра недвижимости об объекте недвижимости

Сведения о частях земельного участка

Земельный участок			
(вид объекта недвижимости)			
Лист № ___ Раздела **4.1**	Всего листов раздела **4.1:** ___	Всего разделов: ___	Всего листов выписки: ___
20.02.2023№ 99/2023/519578532			
Кадастровый номер:		**47:01:0000000:501**	

Учетный номер части	Площадь ($м^2$)	Содержание ограничения в использовании или ограничения права на объект недвижимости или обременения объекта недвижимости
1	2	3
774	1651	Иные ограничения (обременения) прав, Временные. Дата истечения срока действия временного характера - 31.07.2020
775	941	Иные ограничения (обременения) прав, Временные. Дата истечения срока действия временного характера - 31.07.2020
776	385	Иные ограничения (обременения) прав, Временные. Дата истечения срока действия временного характера - 31.07.2020
777	1010	Иные ограничения (обременения) прав, Временные. Дата истечения срока действия временного характера - 31.07.2020
778	9079	Иные ограничения (обременения) прав, Временные. Дата истечения срока действия временного характера - 31.07.2020
779	72	Иные ограничения (обременения) прав, Временные. Дата истечения срока действия временного характера - 31.07.2020
780	582	Иные ограничения (обременения) прав, Временные. Дата истечения срока действия временного характера - 31.07.2020
781	100	Иные ограничения (обременения) прав, Временные. Дата истечения срока действия временного характера - 01.08.2020
782	6500	Иные ограничения (обременения) прав, Проектная документация лесного участка № №23 от 07.07.2015, Временные. Дата истечения срока действия временного характера - 04.08.2020
783	4200	Иные ограничения (обременения) прав, Проектная документация лесного участка № №23 от 07.07.2015, Временные. Дата истечения срока действия временного характера - 04.08.2020
784	12700	Иные ограничения (обременения) прав, Проектная документация лесного участка № №23 от 07.07.2015, Временные. Дата истечения срока действия временного характера - 04.08.2020
785	1500	Иные ограничения (обременения) прав, Временные. Дата истечения срока действия временного характера - 05.08.2020
786	1651	Иные ограничения (обременения) прав, Временные. Дата истечения срока действия временного характера - 06.08.2020
787	941	Иные ограничения (обременения) прав, Временные. Дата истечения срока действия временного характера - 06.08.2020
788	385	Иные ограничения (обременения) прав, Временные. Дата истечения срока действия временного характера - 06.08.2020

Государственный регистратор		ФГИС ЕГРН
полное наименование должности	подпись	инициалы, фамилия

М.П.

Раздел 4.1

Выписка из Единого государственного реестра недвижимости об объекте недвижимости

Сведения о частях земельного участка

Земельный участок

Учетный номер части	Площадь ($м^2$)	Содержание ограничения в использовании или ограничения права на объект недвижимости или обременения объекта недвижимости
1	2	3
789	1010	Иные ограничения (обременения) прав, Временные. Дата истечения срока действия временного характера - 06.08.2020
790	9079	Иные ограничения (обременения) прав, Временные. Дата истечения срока действия временного характера - 06.08.2020
791	72	Иные ограничения (обременения) прав, Временные. Дата истечения срока действия временного характера - 06.08.2020
792	582	Иные ограничения (обременения) прав, Временные. Дата истечения срока действия временного характера - 06.08.2020
793	1504	Иные ограничения (обременения) прав, Временные. Дата истечения срока действия временного характера - 06.08.2020
794	7738	Иные ограничения (обременения) прав, Временные. Дата истечения срока действия временного характера - 06.08.2020
795	852	Иные ограничения (обременения) прав, Временные. Дата истечения срока действия временного характера - 06.08.2020
796	300	Иные ограничения (обременения) прав, Временные. Дата истечения срока действия временного характера - 11.08.2020
797	3300	Иные ограничения (обременения) прав, Временные. Дата истечения срока действия временного характера - 11.08.2020
798	200	Иные ограничения (обременения) прав, Временные. Дата истечения срока действия временного характера - 22.08.2020
799	3076	Аренда (в том числе, субаренда), Временные. Дата истечения срока действия временного характера - 25.08.2020
800	388	Аренда (в том числе, субаренда), Временные. Дата истечения срока действия временного характера - 25.08.2020
802	1000	Аренда (в том числе, субаренда), Заключение ЛОГКУ Леноблгес № 01-2360/14 от 01.10.2014, Временные. Дата истечения срока действия временного характера - 25.08.2020
803	1427	Иные ограничения (обременения) прав, Временные. Дата истечения срока действия временного характера - 09.09.2020
804	1667	Иные ограничения (обременения) прав, Временные. Дата истечения срока действия временного характера - 09.09.2020

полное наименование должности	подпись	инициалы, фамилия

№633.

Раздел 4.1

Выписка из Единого государственного реестра недвижимости об объекте недвижимости

Сведения о частях земельного участка

Земельный участок			
(вид объекта недвижимости)			
Лист № ___ Раздела **4.1**	Всего листов раздела **4.1:** ___	Всего разделов: ___	Всего листов выписки: ___
20.02.2023№ 99/2023/519578532			
Кадастровый номер:		**47:01:0000000:501**	

Учетный номер части	Площадь ($м^2$)	Содержание ограничения в использовании или ограничения права на объект недвижимости или обременения объекта недвижимости
1	2	3
805	11296	Иные ограничения (обременения) прав, Временные. Дата истечения срока действия временного характера - 09.09.2020
806	18776	Иные ограничения (обременения) прав, Временные. Дата истечения срока действия временного характера - 09.09.2020
807	6529	Иные ограничения (обременения) прав, Временные. Дата истечения срока действия временного характера - 09.09.2020
808	15878	Иные ограничения (обременения) прав, Временные. Дата истечения срока действия временного характера - 09.09.2020
809	37723	Иные ограничения (обременения) прав, Временные. Дата истечения срока действия временного характера - 09.09.2020
810	677	Иные ограничения (обременения) прав, Временные. Дата истечения срока действия временного характера - 09.09.2020
811	2714	Иные ограничения (обременения) прав, Временные. Дата истечения срока действия временного характера - 09.09.2020
812	14277	Иные ограничения (обременения) прав, Временные. Дата истечения срока действия временного характера - 09.09.2020
813	6414	Иные ограничения (обременения) прав, Временные. Дата истечения срока действия временного характера - 09.09.2020
814	782	Иные ограничения (обременения) прав, Временные. Дата истечения срока действия временного характера - 09.09.2020
815	3740	Иные ограничения (обременения) прав, Временные. Дата истечения срока действия временного характера - 09.09.2020
817	94080	Иные ограничения (обременения) прав, Временные. Дата истечения срока действия временного характера - 18.09.2020
818	1037620	Аренда (в том числе, субаренда), Временные. Дата истечения срока действия временного характера - 19.09.2020

819	560000	Аренда (в том числе, субаренда), Договор аренды № 202/К-2014-08 от 21.08.2014, Временные. Дата истечения срока действия временного характера - 22.09.2020
821	6623	Иные ограничения (обременения) прав, Заключение ЛОГКУ" Леноблдес" № №03-1424/15 от 09.09.2015, Временные. Дата истечения срока действия временного характера - 26.09.2020

Государственный регистратор		ФГИС ЕГРН
полное наименование должности	подпись	инициалы, фамилия

М.П.

Раздел 4.1

Выписка из Единого государственного реестра недвижимости об объекте недвижимости

Сведения о частях земельного участка

Земельный участок			
(вид объекта недвижимости)			
Лист № ___ Раздела **4.1**	Всего листов раздела **4.1**: ___	Всего разделов: ___	Всего листов выписки: ___
20.02.2023№ 99/2023/519578532			
Кадастровый номер:		**47:01:0000000:501**	

Учетный номер части	Площадь ($м^2$)	Содержание ограничения в использовании или ограничения права на объект недвижимости или обременения объекта недвижимости
1	2	3
822	769	Иные ограничения (обременения) прав, Заключение ЛОГКУ" Леноблдес" № №03-1435/15 от 10.09.2015, Временные. Дата истечения срока действия временного характера - 26.09.2020
823	103841	Аренда (в том числе, субаренда), Временные. Дата истечения срока действия временного характера - 26.09.2020
824	8084	Аренда (в том числе, субаренда), Временные. Дата истечения срока действия временного характера - 29.09.2020
825	2891	Аренда (в том числе, субаренда), Временные. Дата истечения срока действия временного характера - 29.09.2020
826	5374	Аренда (в том числе, субаренда), Временные. Дата истечения срока действия временного характера - 29.09.2020
827	2373	Аренда (в том числе, субаренда), Временные. Дата истечения срока действия временного характера - 29.09.2020
828	4720	Аренда (в том числе, субаренда), Временные. Дата истечения срока действия временного характера - 29.09.2020
829	3585	Аренда (в том числе, субаренда), Временные. Дата истечения срока действия временного характера - 29.09.2020
830	1983	Аренда (в том числе, субаренда), Временные. Дата истечения срока действия временного характера - 29.09.2020

831	266	Аренда (в том числе, субаренда), Временные. Дата истечения срока действия временного характера - 29.09.2020
832	793	Арест, Временные. Дата истечения срока действия временного характера - 29.09.2020
833	6614	Аренда (в том числе, субаренда), Временные. Дата истечения срока действия временного характера - 29.09.2020
834	11948	Аренда (в том числе, субаренда), Временные. Дата истечения срока действия временного характера - 29.09.2020
835	923	Аренда (в том числе, субаренда), Временные. Дата истечения срока действия временного характера - 29.09.2020
836	4980	Аренда (в том числе, субаренда), Временные. Дата истечения срока действия временного характера - 29.09.2020

Государственный регистратор		ФГИС ЕГРН
полное наименование должности	подпись	инициалы, фамилия

М.П.

Раздел 4.1

Выписка из Единого государственного реестра недвижимости об объекте недвижимости

Сведения о частях земельного участка

Земельный участок			
(вид объекта недвижимости)			
Лист № ___ Раздела **4.1**	Всего листов раздела **4.1**: ___	Всего разделов: ___	Всего листов выписки: ___
20.02.2023№ 99/2023/519578532			
Кадастровый номер:		**47:01:0000000:501**	

Учетный номер части	Площадь ($м^2$)	Содержание ограничения в использовании или ограничения права на объект недвижимости или обременения объекта недвижимости
1	2	3
837	26382	Аренда (в том числе, субаренда), Временные. Дата истечения срока действия временного характера - 29.09.2020
838	598	Аренда (в том числе, субаренда), Временные. Дата истечения срока действия временного характера - 29.09.2020
839	4638	Аренда (в том числе, субаренда), Временные. Дата истечения срока действия временного характера - 29.09.2020
840	1834	Аренда (в том числе, субаренда), Временные. Дата истечения срока действия временного характера - 29.09.2020
841	1249	Аренда (в том числе, субаренда), Временные. Дата истечения срока действия временного характера - 29.09.2020
842	7518	Аренда (в том числе, субаренда), Временные. Дата истечения срока действия временного характера - 29.09.2020

843	12264	Аренда (в том числе, субаренда), Временные. Дата истечения срока действия временного характера - 29.09.2020
844	8378	Аренда (в том числе, субаренда), Временные. Дата истечения срока действия временного характера - 29.09.2020
845	23554	Аренда (в том числе, субаренда), Временные. Дата истечения срока действия временного характера - 29.09.2020
846	5084	Аренда (в том числе, субаренда), Временные. Дата истечения срока действия временного характера - 29.09.2020
847	2528	Аренда (в том числе, субаренда), Временные. Дата истечения срока действия временного характера - 29.09.2020
848	2483	Аренда (в том числе, субаренда), Временные. Дата истечения срока действия временного характера - 29.09.2020
849	15132	Аренда (в том числе, субаренда), Временные. Дата истечения срока действия временного характера - 29.09.2020
850	1037	Аренда (в том числе, субаренда), Временные. Дата истечения срока действия временного характера - 29.09.2020
851	929	Аренда (в том числе, субаренда), Временные. Дата истечения срока действия временного характера - 29.09.2020

Государственный регистратор		ФГИС ЕГРН
полное наименование должности	подпись	инициалы, фамилия

М.П.

Раздел 4.1

Выписка из Единого государственного реестра недвижимости об объекте недвижимости

Сведения о частях земельного участка

Земельный участок			
(вид объекта недвижимости)			
Лист № ___ Раздела **4.1**	Всего листов раздела **4.1:** ___	Всего разделов: ___	Всего листов выписки: ___
20.02.2023№ 99/2023/519578532			
Кадастровый номер:		**47:01:0000000:501**	

Учетный номер части	Площадь ($м^2$)	Содержание ограничения в использовании или ограничения права на объект недвижимости или обременения объекта недвижимости
1	2	3
852	17890	Аренда (в том числе, субаренда), Временные. Дата истечения срока действия временного характера - 29.09.2020
853	37463	Аренда (в том числе, субаренда), Временные. Дата истечения срока действия временного характера - 29.09.2020

854	12897	Аренда (в том числе, субаренда), Временные. Дата истечения срока действия временного характера - 29.09.2020
855	7546	Аренда (в том числе, субаренда), Временные. Дата истечения срока действия временного характера - 29.09.2020
856	189	Аренда (в том числе, субаренда), Временные. Дата истечения срока действия временного характера - 29.09.2020
857	1755	Аренда (в том числе, субаренда), Временные. Дата истечения срока действия временного характера - 29.09.2020
858	1078	Аренда (в том числе, субаренда), Временные. Дата истечения срока действия временного характера - 29.09.2020
859	820	Аренда (в том числе, субаренда), Временные. Дата истечения срока действия временного характера - 29.09.2020
860	256	Иные ограничения (обременения) прав, Временные. Дата истечения срока действия временного характера - 29.09.2020
861	4965	Аренда (в том числе, субаренда), Временные. Дата истечения срока действия временного характера - 29.09.2020
862	46595	Аренда (в том числе, субаренда), Временные. Дата истечения срока действия временного характера - 29.09.2020
863	13953	Аренда (в том числе, субаренда), Заключение ЛОГКУ Леноблпес № 01-1216/15 от 05.06.2015, Временные. Дата истечения срока действия временного характера - 09.10.2020
864	149	Аренда (в том числе, субаренда), Временные. Дата истечения срока действия временного характера - 20.10.2020
865	645	Аренда (в том числе, субаренда), Временные. Дата истечения срока действия временного характера - 20.10.2020
866	311	Аренда (в том числе, субаренда), Временные. Дата истечения срока действия временного характера - 20.10.2020

Государственный регистратор		ФГИС ЕГРН
полное наименование должности	подпись	инициалы, фамилия

М.П.

Раздел 4.1

Выписка из Единого государственного реестра недвижимости об объекте недвижимости

Сведения о частях земельного участка

Земельный участок			
(вид объекта недвижимости)			
Лист № ___ Раздела **4.1**	Всего листов раздела **4.1:** ___	Всего разделов: ___	Всего листов выписки: ___
20.02.2023№ 99/2023/519578532			
Кадастровый номер:		**47:01:0000000:501**	

Учетный номер части	Площадь ($м^2$)	Содержание ограничения в использовании или ограничения права на объект недвижимости или обременения объекта недвижимости
1	2	3
867	619	Аренда (в том числе, субаренда), Временные. Дата истечения срока действия временного характера - 20.10.2020
868	50546	Аренда (в том числе, субаренда), Временные. Дата истечения срока действия временного характера - 20.10.2020
869	27554	Аренда (в том числе, субаренда), Временные. Дата истечения срока действия временного характера - 20.10.2020
870	361	Аренда (в том числе, субаренда), Временные. Дата истечения срока действия временного характера - 20.10.2020
871	147	Аренда (в том числе, субаренда), Временные. Дата истечения срока действия временного характера - 20.10.2020
872	144	Иные ограничения (обременения) прав, Временные. Дата истечения срока действия временного характера - 21.10.2020
873	42949	Аренда (в том числе, субаренда), Временные. Дата истечения срока действия временного характера - 27.10.2020
874	3142	Аренда (в том числе, субаренда), Временные. Дата истечения срока действия временного характера - 27.10.2020
875	427	Аренда (в том числе, субаренда), Временные. Дата истечения срока действия временного характера - 27.10.2020
876	32866	Аренда (в том числе, субаренда), Временные. Дата истечения срока действия временного характера - 27.10.2020
877	3067	Аренда (в том числе, субаренда), Временные. Дата истечения срока действия временного характера - 27.10.2020
878	7193	Аренда (в том числе, субаренда), Временные. Дата истечения срока действия временного характера - 27.10.2020
879	344	Аренда (в том числе, субаренда), Временные. Дата истечения срока действия временного характера - 27.10.2020
880	1576	Аренда (в том числе, субаренда), Проектная документация лесного участка № 47 от 21.09.2015, Временные. Дата истечения срока действия временного характера - 17.11.2020
881	390	Аренда (в том числе, субаренда), Проектная документация лесного участка № 47 от 21.09.2015, Временные. Дата истечения срока действия временного характера - 17.11.2020

Государственный регистратор		ФГИС ЕГРН
полное наименование должности	подпись	инициалы, фамилия

М.П.

Раздел 4.1

Выписка из Единого государственного реестра недвижимости об объекте недвижимости

Сведения о частях земельного участка

Земельный участок

Учетный номер части	Площадь ($м^2$)	Содержание ограничения в использовании или ограничения права на объект недвижимости или обременения объекта недвижимости
1	2	3
882	5898	Аренда (в том числе, субаренда), Проектная документация лесного участка № 47 от 21.09.2015, Временные. Дата истечения срока действия временного характера - 17.11.2020
883	4124	Аренда (в том числе, субаренда), Проектная документация лесного участка № 47 от 21.09.2015, Временные. Дата истечения срока действия временного характера - 17.11.2020
884	766	Аренда (в том числе, субаренда), Проектная документация лесного участка № 47 от 21.09.2015, Временные. Дата истечения срока действия временного характера - 17.11.2020
885	2066	Аренда (в том числе, субаренда), Проектная документация лесного участка № 47 от 21.09.2015, Временные. Дата истечения срока действия временного характера - 17.11.2020
886	33209	Аренда (в том числе, субаренда), Проектная документация лесного участка № 47 от 21.09.2015, Временные. Дата истечения срока действия временного характера - 17.11.2020
887	3412	Иные ограничения (обременения) прав, Временные. Дата истечения срока действия временного характера - 24.11.2020
888	33781	Иные ограничения (обременения) прав, Заключение № 01-1175/15 от 03.06.2015, Временные. Дата истечения срока действия временного характера - 25.11.2020
889	47249	Аренда (в том числе, субаренда), Временные. Дата истечения срока действия временного характера - 01.12.2020
890	40585	Аренда (в том числе, субаренда), Временные. Дата истечения срока действия временного характера - 01.12.2020
891	2200	Иные ограничения (обременения) прав, Временные. Дата истечения срока действия временного характера - 01.12.2020
893	144	Иные ограничения (обременения) прав, Заключение № 1537-03 от 22.12.2011, Временные. Дата истечения срока действия временного характера - 30.01.2021
894	1080	Иные ограничения (обременения) прав, Проектная документация лесного участка № 60 от 29.09.2015, Временные. Дата истечения срока действия временного характера - 09.02.2021
895	30000	Аренда (в том числе, субаренда), Договор аренды лесного участка № №2-2008-12-184-Р от 16.12.2008, Временные. Дата истечения срока действия временного характера - 17.03.2021
896	13872	Аренда (в том числе, субаренда), Договор аренды лесного участка № 753/ДС-2014-09 от 25.09.2014, Временные. Дата истечения срока действия временного характера - 02.04.2021
897	47228	Аренда (в том числе, субаренда), Договор аренды лесного участка № 753/ДС-2014-09 от 25.09.2014, Временные. Дата истечения срока действия временного характера - 02.04.2021

полное наименование должности	подпись	инициалы, фамилия

№640.

Раздел 4.1

Выписка из Единого государственного реестра недвижимости об объекте недвижимости

Сведения о частях земельного участка

Земельный участок			
(вид объекта недвижимости)			
Лист № ___ Раздела **4.1**	Всего листов раздела **4.1**: ___	Всего разделов: ___	Всего листов выписки: ___
20.02.2023№ 99/2023/519578532			
Кадастровый номер:		**47:01:0000000:501**	

Учетный номер части	Площадь ($м^2$)	Содержание ограничения в использовании или ограничения права на объект недвижимости или обременения объекта недвижимости
1	2	3
898	75000	Иные ограничения (обременения) прав, Договор аренды № 2-2013-09-1-Р от 25.09.2013
899	17666	Аренда (в том числе, субаренда), Заключение № №01-1663/15 от 03.08.2015, Временные. Дата истечения срока действия временного характера - 19.04.2021
900	9974	Иные ограничения (обременения) прав, Проектная документация лесного участка № № 14 от 30.06.2015, Временные. Дата истечения срока действия временного характера - 21.04.2021
901	22300	Иные ограничения (обременения) прав, Проектная документация лесного участка № № 59 от 29.09.2015, Временные. Дата истечения срока действия временного характера - 21.04.2021
902	7691	Иные ограничения (обременения) прав, Распоряжение Комитета по природным ресурсам Ленинградской области № №351 от 29.04.2016, Временные. Дата истечения срока действия временного характера - 25.05.2021
903	1	Аренда (в том числе, субаренда), Свидетельство о государственной регистрации права № 47-АБ367112 от 03.06.2013, Временные. Дата истечения срока действия временного характера - 28.05.2021
904	55	Аренда (в том числе, субаренда), Свидетельство о государственной регистрации права № 47-АБ367112 от 03.06.2013, Временные. Дата истечения срока действия временного характера - 28.05.2021
905	10880	Иные ограничения (обременения) прав, Временные. Дата истечения срока действия временного характера - 15.06.2021
907	165	Аренда (в том числе, субаренда), Договор аренды лесного участка № 620/ДС-2013-11 от 11.11.2013, Временные. Дата истечения срока действия временного характера - 02.07.2021
908	148	Аренда (в том числе, субаренда), Договор аренды лесного участка № 653/ДС-2013-12 от 05.12.2013, Временные. Дата истечения срока действия временного характера - 02.07.2021
909	280	Аренда (в том числе, субаренда), Договор аренды лесного участка № 605/ДС-2013-10 от 22.10.2013, Временные. Дата истечения срока действия временного характера - 16.07.2021
910	144	Аренда (в том числе, субаренда), Проектная документация лесного участка № б/н от 13.02.2012, Временные. Дата истечения срока действия временного характера - 27.07.2021

911	2293	Иные ограничения (обременения) прав, Проектная документация лесного участка № №55А от 29.09.2015, Временные. Дата истечения срока действия временного характера - 28.07.2021
912	20323	Иные ограничения (обременения) прав, Проектная документация Лесного участка № 58 от 25.05.2016, Временные. Дата истечения срока действия временного характера - 05.08.2021
913	20500	Аренда (в том числе, субаренда), Договор аренды лесного участка № 2-2008-12-64-Р от 09.12.2008, Временные. Дата истечения срока действия временного характера - 17.08.2021

Государственный регистратор		ФГИС ЕГРН
полное наименование должности	подпись	инициалы, фамилия

М.П.

Раздел 4.1

Выписка из Единого государственного реестра недвижимости об объекте недвижимости

Сведения о частях земельного участка

Земельный участок			
(вид объекта недвижимости)			
Лист № ___ Раздела **4.1**	Всего листов раздела **4.1**: ___	Всего разделов: ___	Всего листов выписки: ___
20.02.2023№ 99/2023/519578532			
Кадастровый номер:		**47:01:0000000:501**	

Учетный номер части	Площадь ($м^2$)	Содержание ограничения в использовании или ограничения права на объект недвижимости или обременения объекта недвижимости
1	2	3
914	7139	Аренда (в том числе, субаренда), Договор аренды лесного участка № 770/ДС-2014-10 от 28.10.2014, Временные. Дата истечения срока действия временного характера - 26.08.2021
915	1556	Иные ограничения (обременения) прав, Проектная документация лесного участка № №54А от 29.09.2015, Временные. Дата истечения срока действия временного характера - 26.08.2021
916	2307	Иные ограничения (обременения) прав, Проектная документация лесного участка № №53А от 29.09.2015, Временные. Дата истечения срока действия временного характера - 27.08.2021
917	2465	Аренда (в том числе, субаренда), Проектная документация лесного участка № №50А от 29.09.2015, Временные. Дата истечения срока действия временного характера - 27.08.2021
918	589	Аренда (в том числе, субаренда), Проектная документация лесного участка № №13 от 01.03.2016, Временные. Дата истечения срока действия временного характера - 27.08.2021
919	869	Иные ограничения (обременения) прав, Проектная документация лесного участка № №51А от 29.09.2015, Временные. Дата истечения срока действия временного характера - 27.08.2021
920	144	Аренда (в том числе, субаренда), Договор аренды лесного участка № 597/ДС-2013-10 от 09.10.2013, Временные. Дата истечения срока действия временного характера - 06.09.2021
921	129767	Аренда (в том числе, субаренда), Проектная документация № 78 от 01.08.2016, Временные. Дата истечения срока действия временного характера - 20.09.2021

922	2365	Иные ограничения (обременения) прав, Проектная документация лесного участка № №52А от 29.09.2015, Временные. Дата истечения срока действия временного характера - 24.09.2021
923	870526	Иные ограничения (обременения) прав, Распоряжение об утверждении проектной документации № 829 от 17.08.2016, Временные. Дата истечения срока действия временного характера - 01.10.2021
924	21000	Иные ограничения (обременения) прав, Проектная документация лесного участка № 67 от 15.06.2016, Временные. Дата истечения срока действия временного характера - 01.10.2021
925	32500	Иные ограничения (обременения) прав, Проектная документация лесного участка № 66 от 15.06.2016, Временные. Дата истечения срока действия временного характера - 01.10.2021
926	2	Иные ограничения (обременения) прав, Распоряжение об утверждении проектной документации № 908 от 06.09.2016, Временные. Дата истечения срока действия временного характера - 29.10.2021
927	40	Иные ограничения (обременения) прав, Распоряжение об утверждении проектной документации № 912 от 06.09.2016, Временные. Дата истечения срока действия временного характера - 29.10.2021
928	105	Иные ограничения (обременения) прав, Распоряжение Комитета по природным ресурсам Ленинградской области "Об утверждении проектной документации лесного участка" № 910 от 06.09.2016, Временные. Дата истечения срока действия временного характера - 29.10.2021

Государственный регистратор		ФГИС ЕГРН
полное наименование должности	подпись	инициалы, фамилия

М.П.

Раздел 4.1

Выписка из Единого государственного реестра недвижимости об объекте недвижимости

Сведения о частях земельного участка

Земельный участок			
(вид объекта недвижимости)			
Лист № ___ Раздела **4.1**	Всего листов раздела **4.1**: ___	Всего разделов: ___	Всего листов выписки: ___
20.02.2023№ 99/2023/519578532			
Кадастровый номер:		**47:01:0000000:501**	

Учетный номер части	Площадь ($м^2$)	Содержание ограничения в использовании или ограничения права на объект недвижимости или обременения объекта недвижимости
1	2	3
929	48	Аренда (в том числе, субаренда), Распоряжение Комитета по природным ресурсам Ленинградской области "Об утверждении проектной документации лесного участка" № 911 от 06.09.2016, Временные. Дата истечения срока действия временного характера - 29.10.2021
930	531	Аренда (в том числе, субаренда), Распоряжение Комитета по природным ресурсам Ленинградской области "Об утверждении проектной документации лесного участка" № 909 от 06.09.2016, Временные. Дата истечения срока действия временного характера - 01.11.2021

931	34600	Безвозмездное (срочное) пользование земельным/лесным участком, проектная документация лесного участка № 64 от 09.06.2016, Временные. Дата истечения срока действия временного характера - 09.12.2021
932	304433	Аренда (в том числе, субаренда), Распоряжение Комитета по природным ресурсам Ленинградской области об утверждении проектной документации лесного участка № 1365 от 23.11.2016, Временные. Дата истечения срока действия временного характера - 15.12.2021
934	160	Иные ограничения (обременения) прав, Распоряжение № 1302 от 16.11.2016, Временные. Дата истечения срока действия временного характера - 24.12.2021
935	18000	Аренда (в том числе, субаренда), Проектная документация лесного участка № 154 от 26.12.2016, Временные. Дата истечения срока действия временного характера - 15.02.2022
936	96062	Иные ограничения (обременения) прав, Проектная документация лесного участка № 6 от 15.02.2017, Временные. Дата истечения срока действия временного характера - 04.05.2022
937	242450	Аренда (в том числе, субаренда), Письмо Комитета по природным ресурсам № kpr-01-5593/17-0-1 от 19.04.2017, Временные. Дата истечения срока действия временного характера - 11.05.2022
938	406550	Аренда (в том числе, субаренда), Письмо Комитета по природным ресурсам № kpr-01-5593/17-0-1 от 19.04.2017, Временные. Дата истечения срока действия временного характера - 11.05.2022
939	266722	Иные ограничения (обременения) прав, Проектная документация лесного участка № 20 от 06.04.2017, Временные. Дата истечения срока действия временного характера - 25.05.2022
940	400	Аренда (в том числе, субаренда), Проектная документация лесного участка № 7 от 16.03.2017, Временные. Дата истечения срока действия временного характера - 03.06.2022
941	23700	Аренда (в том числе, субаренда), Распоряжение об утверждении проектной документации лесного участка № 3 от 10.01.2017, Временные. Дата истечения срока действия временного характера - 09.06.2022
942	1680	Аренда (в том числе, субаренда), Распоряжение Комитета по природным ресурсам Ленинградской области № 194 от 20.02.2017, Временные. Дата истечения срока действия временного характера - 10.06.2022
943	139077	Иные ограничения (обременения) прав, Проектная документация лесного участка № 21 от 06.04.2017, Временные. Дата истечения срока действия временного характера - 20.06.2022
944	266000	Иные ограничения (обременения) прав, Договор аренды № 206/К-2014-09 от 08.09.2014, Временные. Дата истечения срока действия временного характера - 28.06.2022

Государственный регистратор		ФГИС ЕГРН
полное наименование должности	подпись	инициалы, фамилия

М.П.

Раздел 4.1

Выписка из Единого государственного реестра недвижимости об объекте недвижимости

Сведения о частях земельного участка

Земельный участок
(вид объекта недвижимости)

Учетный номер части	Площадь ($м^2$)	Содержание ограничения в использовании или ограничения права на объект недвижимости или обременения объекта недвижимости
1	2	3
945	2500	Аренда (в том числе, субаренда), Проектная документация лесного участка № 121 от 06.09.2016, Временные. Дата истечения срока действия временного характера - 04.07.2022
946	265	Аренда (в том числе, субаренда), Письмо о предоставлении в аренду № kpr-01-7069/17-0-1 от 18.05.2017, Временные. Дата истечения срока действия временного характера - 26.07.2022
947	400	Иные ограничения (обременения) прав, Проектная документация лесного участка № 142 от 28.11.2016, Временные. Дата истечения срока действия временного характера - 19.08.2022
948	1800	Иные ограничения (обременения) прав, Проектная документация лесного участка № 140 от 28.11.2016, Временные. Дата истечения срока действия временного характера - 22.08.2022
949	1818	Иные ограничения (обременения) прав, Проектная документация лесного участка № 143 от 28.11.2016, Временные. Дата истечения срока действия временного характера - 22.08.2022
950	225	Иные ограничения (обременения) прав, Проектная документация лесного участка № 141 от 28.11.2016, Временные. Дата истечения срока действия временного характера - 22.08.2022
951	112	Иные ограничения (обременения) прав, Проектная документация лесного участка № 19 от 04.04.2017, Временные. Дата истечения срока действия временного характера - 25.08.2022
952	1478	Иные ограничения (обременения) прав, Проектная документация лесного участка № 16 от 04.04.2017, Временные. Дата истечения срока действия временного характера - 26.08.2022
953	120	Иные ограничения (обременения) прав, Проектная документация лесного участка № 14 от 04.04.2017, Временные. Дата истечения срока действия временного характера - 30.08.2022
954	1512	Иные ограничения (обременения) прав, Проектная документация лесного участка № 37 от 26.05.2017, Временные. Дата истечения срока действия временного характера - 30.08.2022
955	129	Иные ограничения (обременения) прав, Проектная документация лесного участка № 17 от 04.04.2017, Временные. Дата истечения срока действия временного характера - 30.08.2022
956	2390	Иные ограничения (обременения) прав, Проектная документация лесного участка № 24 от 13.04.2017, Временные. Дата истечения срока действия временного характера - 30.08.2022
957	135	Иные ограничения (обременения) прав, Проектная документация лесного участка № 18 от 04.04.2017, Временные. Дата истечения срока действия временного характера - 31.08.2022
958	370	Иные ограничения (обременения) прав, Проектная документация лесного участка № 36 от 24.05.2017, Временные. Дата истечения срока действия временного характера - 31.08.2022
959	1800	Аренда (в том числе, субаренда), Проектная документация лесного участка № 155 от 28.12.2016, Временные. Дата истечения срока действия временного характера - 20.09.2022

М.П.

Раздел 4.1

Выписка из Единого государственного реестра недвижимости об объекте недвижимости

Сведения о частях земельного участка

Земельный участок			
(вид объекта недвижимости)			
Лист № ___ Раздела **4.1**	Всего листов раздела **4.1**: ___	Всего разделов: ___	Всего листов выписки: ___
20.02.2023№ 99/2023/519578532			
Кадастровый номер:		**47:01:0000000:501**	

Учетный номер части	Площадь ($м^2$)	Содержание ограничения в использовании или ограничения права на объект недвижимости или обременения объекта недвижимости
1	2	3
960	531	Аренда (в том числе, субаренда), Распоряжение Комитета по природным ресурсам Ленинградской области № 696 от 06.06.2017, Временные. Дата истечения срока действия временного характера - 20.09.2022
961	25725	Аренда (в том числе, субаренда), Проектная документация лесного участка № 137 от 07.11.2016, Временные. Дата истечения срока действия временного характера - 22.09.2022
962	9600	Аренда (в том числе, субаренда), Договор аренды лесного участка № 23/Р-2008-08 от 01.08.2008, Временные. Дата истечения срока действия временного характера - 07.10.2022
963	108	Аренда (в том числе, субаренда), Иные акты органов государственной власти или органов местного самоуправления № 1306 от 16.11.2016, Временные. Дата истечения срока действия временного характера - 11.10.2022
964	3165	Сервитут, Проектная документация лесного участка № № 57 от 25.05.2016, Временные. Дата истечения срока действия временного характера - 18.10.2022
965	5520	Аренда (в том числе, субаренда), Распоряжение об утверждении проектной документации № 1451 от 05.12.2016, Временные. Дата истечения срока действия временного характера - 02.11.2022
966	18600	Безвозмездное (срочное) пользование земельным/лесным участком, Договор безвозмездного срочного пользования лесным участком № № 53/БСП-2014-08 от 22.08.2014, Временные. Дата истечения срока действия временного характера - 03.11.2022
967	652640	Иные ограничения (обременения) прав, Проектная документация лесного участка № 47 от 11.05.2016, Временные. Дата истечения срока действия временного характера - 17.11.2022
968	172	Аренда (в том числе, субаренда), Распоряжение об утверждении Проектной документации № 801 от 30.06.2017, Временные. Дата истечения срока действия временного характера - 29.11.2022
969	5520	Аренда (в том числе, субаренда), Распоряжение об утверждении проектной документации № 1451 от 05.12.2016, Временные. Дата истечения срока действия временного характера - 13.12.2022
971	82568	Аренда (в том числе, субаренда), Распоряжение «Об утверждении проектной документации лесного участка» № 1923 от 07.12.2017, Временные. Дата истечения срока действия

		временного характера - 20.01.2023
972	140	Аренда (в том числе, субаренда), Проектная документация лесного участка № 44 от 29.06.2017, Временные. Дата истечения срока действия временного характера - 08.02.2023
973	624600	Аренда (в том числе, субаренда), Распоряжение "Об утверждении проектной документации лесного участка" № 2118 от 28.12.2017, Временные. Дата истечения срока действия временного характера - 15.02.2023
974	462917	Иные ограничения (обременения) прав, Проектная документация лесного участка № 87 от 25.10.2017, Временные. Дата истечения срока действия временного характера - 23.03.2023
975	4432	Иные ограничения (обременения) прав, Распоряжение об утверждении проектной документации лесного участка № 341 от 06.03.2018, Временные. Дата истечения срока действия временного характера - 29.05.2023

Государственный регистратор		ФГИС ЕГРН
полное наименование должности	подпись	инициалы, фамилия

М.П.

Раздел 4.1

Выписка из Единого государственного реестра недвижимости об объекте недвижимости

Сведения о частях земельного участка

Земельный участок			
(вид объекта недвижимости)			
Лист № ___ Раздела **4.1**	Всего листов раздела **4.1**: ___	Всего разделов: ___	Всего листов выписки: ___
20.02.2023№ 99/2023/519578532			
Кадастровый номер:		**47:01:0000000:501**	

Учетный номер части	Площадь ($м^2$)	Содержание ограничения в использовании или ограничения права на объект недвижимости или обременения объекта недвижимости
1	2	3
976	23039	Аренда (в том числе, субаренда), Распоряжение об утверждении проектной документации лесного участка № 340 от 06.03.2018, Временные. Дата истечения срока действия временного характера - 30.05.2023
977	3203	Иные ограничения (обременения) прав, Проектная документация лесного участка № 119 от 26.12.2017, Временные. Дата истечения срока действия временного характера - 30.05.2023
978	135000	Иные ограничения (обременения) прав, Проектная документация лесного участка № 27 от 07.04.2016, Временные. Дата истечения срока действия временного характера - 06.06.2023
979	2331	Иные ограничения (обременения) прав, Временные. Дата истечения срока действия временного характера - 08.06.2023
980	510003	Иные ограничения (обременения) прав, Распоряжение № 401 от 21.03.2018, Временные. Дата истечения срока действия временного характера - 15.06.2023
981	12356	Иные ограничения (обременения) прав, Временные. Дата истечения срока действия временного характера - 16.06.2023

982	39000	Аренда (в том числе, субаренда), Договор аренды лесного участка № 2-2008-06-4-Р от 10.06.2008, Временные. Дата истечения срока действия временного характера - 07.08.2023
983	14300	Аренда (в том числе, субаренда), Договор аренды лесного участка № 30/Р-2010-02 от 12.02.2010, Временные. Дата истечения срока действия временного характера - 10.08.2023
984	264	Аренда (в том числе, субаренда), Временные. Дата истечения срока действия временного характера - 15.08.2023
986	41500	Иные ограничения (обременения) прав, Проектная документация по лесному участку № 81 от 08.05.2018, Временные. Дата истечения срока действия временного характера - 29.09.2023
987	7000	Аренда (в том числе, субаренда), Договор аренды лесного участка № 50/Р-2008-10 от 22.10.2008, Временные. Дата истечения срока действия временного характера - 05.10.2023
988	13362	Аренда (в том числе, субаренда), Временные. Дата истечения срока действия временного характера - 02.11.2023
989	242	Аренда (в том числе, субаренда), Временные. Дата истечения срока действия временного характера - 16.11.2023
990	200	Аренда (в том числе, субаренда), Временные. Дата истечения срока действия временного характера - 16.11.2023
991	200	Аренда (в том числе, субаренда), Временные. Дата истечения срока действия временного характера - 20.11.2023

Государственный регистратор		ФГИС ЕГРН
полное наименование должности	подпись	инициалы, фамилия

М.П.

Раздел 4.1

Выписка из Единого государственного реестра недвижимости об объекте недвижимости

Сведения о частях земельного участка

Земельный участок			
(вид объекта недвижимости)			
Лист № ___ Раздела **4.1**	Всего листов раздела **4.1:** ___	Всего разделов: ___	Всего листов выписки: ___
20.02.2023№ 99/2023/519578532			
Кадастровый номер:		**47:01:0000000:501**	

Учетный номер части	Площадь ($м^2$)	Содержание ограничения в использовании или ограничения права на объект недвижимости или обременения объекта недвижимости
1	2	3
992	1547	Иные ограничения (обременения) прав, 47:01:1314001:475, Временные. Дата истечения срока действия временного характера - 24.11.2023
993	1800	Иные ограничения (обременения) прав, Распоряжение об утверждении проектной документации № 3323 от 01.12.2018, Временные. Дата истечения срока действия временного характера - 15.01.2024

994	1818	Иные ограничения (обременения) прав, Распоряжение об утверждении проектной документации № 3238 от 29.11.2018, Временные. Дата истечения срока действия временного характера - 15.01.2024
995	400	Иные ограничения (обременения) прав, Распоряжение об утверждении проектной документации № 3321 от 11.12.2018, Временные. Дата истечения срока действия временного характера - 16.01.2024
996	225	Иные ограничения (обременения) прав, Распоряжение об утверждении проектной документации № 3239 от 29.11.2018, Временные. Дата истечения срока действия временного характера - 16.01.2024
997	1478	Иные ограничения (обременения) прав, Распоряжение об утверждении проектной документации лесного участка № 3240 от 29.11.2018, Временные. Дата истечения срока действия временного характера - 17.01.2024
998	1512	Иные ограничения (обременения) прав, Распоряжение об утверждении проектной документации лесного участка № 3234 от 29.11.2018, Временные. Дата истечения срока действия временного характера - 30.01.2024
999	135	Иные ограничения (обременения) прав, Распоряжение об утверждении проектной документации лесного участка № 3324 от 11.12.2018, Временные. Дата истечения срока действия временного характера - 31.01.2024
1000	112	Иные ограничения (обременения) прав, Распоряжение об утверждении проектной документации лесного участка № 3322 от 11.12.2018, Временные. Дата истечения срока действия временного характера - 31.01.2024
1001	76	Иные ограничения (обременения) прав, Распоряжение об утверждении проектной документации лесного участка № 3233 от 29.11.2018, Временные. Дата истечения срока действия временного характера - 06.02.2024
1002	129	Иные ограничения (обременения) прав, Распоряжение об утверждении проектной документации лесного участка № 3325 от 11.12.2018, Временные. Дата истечения срока действия временного характера - 06.02.2024
1003	370	Иные ограничения (обременения) прав, Распоряжение об утверждении проектной документации лесного участка № 3224 от 29.11.2018, Временные. Дата истечения срока действия временного характера - 06.02.2024
1004	120	Иные ограничения (обременения) прав, Распоряжение об утверждении проектной документации лесного участка № 3236 от 29.11.2018, Временные. Дата истечения срока действия временного характера - 07.02.2024
1005	2297	Иные ограничения (обременения) прав, Распоряжение об утверждении проектной документации лесного участка № 3231 от 29.11.2018, Временные. Дата истечения срока действия временного характера - 08.02.2024
1006	2311	Иные ограничения (обременения) прав, Распоряжение об утверждении проектной документации лесного участка № 3329 от 11.12.2018, Временные. Дата истечения срока действия временного характера - 09.02.2024

Государственный регистратор		ФГИС ЕГРН
полное наименование должности	подпись	инициалы, фамилия

М.П.

Выписка из Единого государственного реестра недвижимости об объекте недвижимости

Сведения о частях земельного участка

Земельный участок			
(вид объекта недвижимости)			
Лист № ___ Раздела **4.1**	Всего листов раздела **4.1**: ___	Всего разделов: ___	Всего листов выписки: ___
20.02.2023№ 99/2023/519578532			
Кадастровый номер:		**47:01:0000000:501**	

Учетный номер части	Площадь ($м^2$)	Содержание ограничения в использовании или ограничения права на объект недвижимости или обременения объекта недвижимости
1	2	3
1007	5955	Иные ограничения (обременения) прав, Распоряжение об утверждении проектной документации лесного участка № 2773 от 01.11.2018, Временные. Дата истечения срока действия временного характера - 09.02.2024
1008	104	Иные ограничения (обременения) прав, Распоряжение об утверждении проектной документации лесного участка № 3222 от 29.11.2018, Временные. Дата истечения срока действия временного характера - 12.02.2024
1009	2531	Иные ограничения (обременения) прав, Распоряжение об утверждении проектной документации лесного участка № 3227 от 29.11.2018, Временные. Дата истечения срока действия временного характера - 12.02.2024
1010	2567	Иные ограничения (обременения) прав, Распоряжение об утверждении проектной документации лесного участка № 3230 от 29.11.2018, Временные. Дата истечения срока действия временного характера - 12.02.2024
1011	1913	Аренда (в том числе, субаренда), Временные. Дата истечения срока действия временного характера - 13.02.2024
1012	66	Иные ограничения (обременения) прав, Распоряжение об утверждении проектной документации лесного участка № 3232 от 29.11.2018, Временные. Дата истечения срока действия временного характера - 13.02.2024
1013	400	Иные ограничения (обременения) прав, Распоряжение об утверждении проектной документации № 2857 от 08.11.2018, Временные. Дата истечения срока действия временного характера - 13.02.2024
1014	1412	Иные ограничения (обременения) прав, Распоряжение об утверждении проектной документации лесного участка № 3406 от 17.12.2018, Временные. Дата истечения срока действия временного характера - 14.02.2024
1015	82	Иные ограничения (обременения) прав, Распоряжение об утверждении проектной документации лесного участка № 3237 от 29.11.2018, Временные. Дата истечения срока действия временного характера - 14.02.2024
1016	73	Иные ограничения (обременения) прав, Распоряжение об утверждении проектной документации лесного участка № 3228 от 29.11.2018, Временные. Дата истечения срока действия временного характера - 15.02.2024

1017	2420	Иные ограничения (обременения) прав, Распоряжение об утверждении проектной документации лесного участка № 3229 от 29.11.2018, Временные. Дата истечения срока действия временного характера - 15.02.2024
1018	2390	Иные ограничения (обременения) прав, Распоряжение об утверждении проектной документации лесного участка № 3234 от 29.11.2018, Временные. Дата истечения срока действия временного характера - 16.02.2024
1019	560	Аренда (в том числе, субаренда), Распоряжение об утверждении проектной документации лесного участка № 251 от 25.01.2019, Временные. Дата истечения срока действия временного характера - 22.03.2024
1020	6345	Аренда (в том числе, субаренда), Распоряжение об утверждении проектной документации лесного участка № 343 от 29.01.2019, Временные. Дата истечения срока действия временного характера - 22.03.2024
1021	252320	Аренда (в том числе, субаренда), Распоряжение об утверждении проектной документации лесного участка № 342 от 29.01.2019, Временные. Дата истечения срока действия временного характера - 22.03.2024

Государственный регистратор		ФГИС ЕГРН
полное наименование должности	подпись	инициалы, фамилия

М.П.

Раздел 4.1

Выписка из Единого государственного реестра недвижимости об объекте недвижимости

Сведения о частях земельного участка

Земельный участок			
(вид объекта недвижимости)			
Лист № ___ Раздела **4.1**	Всего листов раздела **4.1**: ___	Всего разделов: ___	Всего листов выписки: ___
20.02.2023№ 99/2023/519578532			
Кадастровый номер:		**47:01:0000000:501**	

Учетный номер части	Площадь ($м^2$)	Содержание ограничения в использовании или ограничения права на объект недвижимости или обременения объекта недвижимости
1	2	3
1022	15423	Аренда (в том числе, субаренда), Распоряжение об утверждении проектной документации лесного участка № 249 от 25.01.2019, Временные. Дата истечения срока действия временного характера - 22.03.2024
1023	22648	Аренда (в том числе, субаренда), Распоряжение об утверждении проектной документации лесного участка № 254 от 25.01.2019, Временные. Дата истечения срока действия временного характера - 22.03.2024
1024	24920	Аренда (в том числе, субаренда), Распоряжение об утверждении проектной документации лесного участка № 250 от 25.01.2019, Временные. Дата истечения срока действия временного характера - 22.03.2024

1025	25828	Аренда (в том числе, субаренда), Распоряжение об утверждении проектной документации лесного участка № 255 от 25.01.2019, Временные. Дата истечения срока действия временного характера - 22.03.2024
1026	140	Аренда (в том числе, субаренда), Распоряжение об утверждении проектной документации лесного участка № 252 от 25.01.2019, Временные. Дата истечения срока действия временного характера - 22.03.2024
1027	10168	Аренда (в том числе, субаренда), Распоряжение об утверждении проектной документации лесного участка № 253 от 25.01.2019, Временные. Дата истечения срока действия временного характера - 22.03.2024
1028	1	Аренда (в том числе, субаренда), Временные. Дата истечения срока действия временного характера - 26.03.2024
1029	4101	Аренда (в том числе, субаренда), Временные. Дата истечения срока действия временного характера - 26.03.2024
1030	49	Аренда (в том числе, субаренда), Временные. Дата истечения срока действия временного характера - 26.03.2024
1031	7716	Аренда (в том числе, субаренда), Временные. Дата истечения срока действия временного характера - 27.03.2024
1032	1	Аренда (в том числе, субаренда), Временные. Дата истечения срока действия временного характера - 27.03.2024
1033	1	Аренда (в том числе, субаренда), Временные. Дата истечения срока действия временного характера - 28.03.2024
1034	1	Аренда (в том числе, субаренда), Временные. Дата истечения срока действия временного характера - 29.03.2024
1035	49	Аренда (в том числе, субаренда), Временные. Дата истечения срока действия временного характера - 30.03.2024
1036	3649	Аренда (в том числе, субаренда), Временные. Дата истечения срока действия временного характера - 30.03.2024

Государственный регистратор		ФГИС ЕГРН
полное наименование должности	подпись	инициалы, фамилия

М.П.

Раздел 4.1

Выписка из Единого государственного реестра недвижимости об объекте недвижимости

Сведения о частях земельного участка

Земельный участок			
(вид объекта недвижимости)			
Лист № ___ Раздела **4.1**	Всего листов раздела **4.1**: ___	Всего разделов: ___	Всего листов выписки: ___
20.02.2023№ 99/2023/519578532			
Кадастровый номер:		**47:01:0000000:501**	

Учетный номер части	Площадь ($м^2$)	Содержание ограничения в использовании или ограничения права на объект недвижимости или обременения объекта недвижимости
1	2	3
1037	49	Аренда (в том числе, субаренда), Временные. Дата истечения срока действия временного характера - 02.04.2024
1038	400	Аренда (в том числе, субаренда), Распоряжение № 334 от 29.01.2019, Временные. Дата истечения срока действия временного характера - 03.04.2024
1039	380	Аренда (в том числе, субаренда), Распоряжение № 335 от 29.01.2019, Временные. Дата истечения срока действия временного характера - 03.04.2024
1040	610	Аренда (в том числе, субаренда), Распоряжение № 337 от 29.01.2019, Временные. Дата истечения срока действия временного характера - 03.04.2024
1041	502	Аренда (в том числе, субаренда), Распоряжение № 336 от 29.01.2019, Временные. Дата истечения срока действия временного характера - 03.04.2024
1042	1	Аренда (в том числе, субаренда), Временные. Дата истечения срока действия временного характера - 13.04.2024
1044	49	Аренда (в том числе, субаренда), Временные. Дата истечения срока действия временного характера - 30.04.2024
1045	1734	Аренда (в том числе, субаренда), Временные. Дата истечения срока действия временного характера - 30.04.2024
1046	200	Аренда (в том числе, субаренда), Временные. Дата истечения срока действия временного характера - 07.05.2024
1047	1600	Аренда (в том числе, субаренда), Распоряжение об утверждении проектной документации № 155 от 22.01.2019, Временные. Дата истечения срока действия временного характера - 08.05.2024
1048	7000	Аренда (в том числе, субаренда), Договор аренды лесного участка № 114/Р-2008-11 от 24.11.2008, Временные. Дата истечения срока действия временного характера - 25.05.2024
1049	54000	Аренда (в том числе, субаренда), Договор аренды № 145/Р-2008-12 от 24.12.2008, Временные. Дата истечения срока действия временного характера - 31.05.2024
1050	13600	Аренда (в том числе, субаренда), Распоряжение об утверждении проектной документации № 434 от 11.02.2019, Временные. Дата истечения срока действия временного характера - 05.06.2024
1051	2000	Аренда (в том числе, субаренда), Распоряжение об утверждении проектной документации № 1618 от 20.05.2019, Временные. Дата истечения срока действия временного характера - 18.06.2024
1052	21000	Аренда (в том числе, субаренда), Распоряжение об утверждении проектной документации № 1617 от 20.05.2019, Временные. Дата истечения срока действия временного характера - 20.06.2024

Государственный регистратор		ФГИС ЕГРН
полное наименование должности	подпись	инициалы, фамилия

М.П.

Выписка из Единого государственного реестра недвижимости об объекте недвижимости

Сведения о частях земельного участка

653

Земельный участок			
(вид объекта недвижимости)			
Лист № ___ Раздела **4.1**	Всего листов раздела **4.1**: ___	Всего разделов: ___	Всего листов выписки: ___
20.02.2023№ 99/2023/519578532			
Кадастровый номер:		**47:01:0000000:501**	

Учетный номер части	Площадь ($м^2$)	Содержание ограничения в использовании или ограничения права на объект недвижимости или обременения объекта недвижимости
1	2	3
1053	2000	Аренда (в том числе, субаренда), Распоряжение об утверждении проектной документации № 1616 от 20.05.2019, Временные. Дата истечения срока действия временного характера - 25.06.2024
1054	11000	Аренда (в том числе, субаренда), Распоряжение об утверждении проектной документации № 1619 от 20.05.2019, Временные. Дата истечения срока действия временного характера - 08.08.2024
1055	7100	Аренда (в том числе, субаренда), Распоряжение "Об утверждении проектной документации лесного участка" № 2033 от 12.07.2019, Временные. Дата истечения срока действия временного характера - 21.08.2024
1056	97000	Аренда (в том числе, субаренда), Распоряжение "Об утверждении проектной документации лесного участка" № 1833 от 24.06.2019, Временные. Дата истечения срока действия временного характера - 21.08.2024
1057	621460	Аренда (в том числе, субаренда), Распоряжение "Об утверждении проектной документации лесного участка" № 1831 от 24.06.2019, Временные. Дата истечения срока действия временного характера - 21.08.2024
1058	41600	Аренда (в том числе, субаренда), Распоряжение "Об утверждении проектной документации лесного участка" № 1832 от 24.06.2019, Временные. Дата истечения срока действия временного характера - 21.08.2024
1059	2307100	Аренда (в том числе, субаренда), Распоряжение об утверждении проектной документации № 1615 от 20.05.2019, Временные. Дата истечения срока действия временного характера - 22.08.2024
1060	1395000	Аренда (в том числе, субаренда), Проектная документация лесного участка № 132 от 06.08.2019, Временные. Дата истечения срока действия временного характера - 20.09.2024
1061	26697	Аренда (в том числе, субаренда), Временные. Дата истечения срока действия временного характера - 21.09.2024
1062	8466	Аренда (в том числе, субаренда), Временные. Дата истечения срока действия временного характера - 21.09.2024
1063	14973	Аренда (в том числе, субаренда), Временные. Дата истечения срока действия временного характера - 21.09.2024

1064	9889	Аренда (в том числе, субаренда), Временные. Дата истечения срока действия временного характера - 21.09.2024
1065	19163	Аренда (в том числе, субаренда), Временные. Дата истечения срока действия временного характера - 21.09.2024
1066	84919	Аренда (в том числе, субаренда), Временные. Дата истечения срока действия временного характера - 21.09.2024
1067	34295	Аренда (в том числе, субаренда), Временные. Дата истечения срока действия временного характера - 21.09.2024

Государственный регистратор		ФГИС ЕГРН
полное наименование должности	подпись	инициалы, фамилия

М.П.

Раздел 4.1

Выписка из Единого государственного реестра недвижимости об объекте недвижимости

Сведения о частях земельного участка

Земельный участок			
(вид объекта недвижимости)			
Лист № ___ Раздела **4.1**	Всего листов раздела **4.1**: ___	Всего разделов: ___	Всего листов выписки: ___
20.02.2023№ 99/2023/519578532			
Кадастровый номер:		**47:01:0000000:501**	

Учетный номер части	Площадь ($м^2$)	Содержание ограничения в использовании или ограничения права на объект недвижимости или обременения объекта недвижимости
1	2	3
1068	39593	Аренда (в том числе, субаренда), Временные. Дата истечения срока действия временного характера - 21.09.2024
1069	21117	Аренда (в том числе, субаренда), Временные. Дата истечения срока действия временного характера - 21.09.2024
1070	30814	Аренда (в том числе, субаренда), Временные. Дата истечения срока действия временного характера - 21.09.2024
1071	34496	Аренда (в том числе, субаренда), Временные. Дата истечения срока действия временного характера - 21.09.2024
1072	60002	Аренда (в том числе, субаренда), Временные. Дата истечения срока действия временного характера - 21.09.2024
1073	18500	Аренда (в том числе, субаренда), Проектная документация лесного участка № 133 от 06.08.2019, Временные. Дата истечения срока действия временного характера - 24.09.2024
1074	291000	Аренда (в том числе, субаренда), Проектная документация лесного участка № 100 от 14.06.2019, Временные. Дата истечения срока действия временного характера - 25.09.2024

1075	10800	Аренда (в том числе, субаренда), Распоряжение об утверждении проектной документации № 2060 от 12.07.2109, Временные. Дата истечения срока действия временного характера - 28.09.2024
1076	72200	Аренда (в том числе, субаренда), Проектная документация лесного участка № 101 от 14.06.2019, Временные. Дата истечения срока действия временного характера - 02.10.2024
1077	3100	Аренда (в том числе, субаренда), Распоряжение "Об утверждении проектной документации лесного участка" № 2545 от 21.08.2019, Временные. Дата истечения срока действия временного характера - 08.10.2024
1078	132200	Аренда (в том числе, субаренда), Распоряжение "Об утверждении проектной документации лесного участка" № 2733 от 11.09.2019, Временные. Дата истечения срока действия временного характера - 30.10.2024
1079	136200	Аренда (в том числе, субаренда), Распоряжение "Об утверждении проектной документации лесного участка" № 2732 от 11.09.2019, Временные. Дата истечения срока действия временного характера - 30.10.2024
1081	13524	Аренда (в том числе, субаренда), Временные. Дата истечения срока действия временного характера - 15.11.2024
1082	19442	Аренда (в том числе, субаренда), Временные. Дата истечения срока действия временного характера - 16.11.2024
1083	128200	Аренда (в том числе, субаренда), Проектная документация лесного участка № 227 от 08.10.2019, Временные. Дата истечения срока действия временного характера - 19.11.2024

Государственный регистратор		ФГИС ЕГРН
полное наименование должности	подпись	инициалы, фамилия

М.П.

Раздел 4.1

Выписка из Единого государственного реестра недвижимости об объекте недвижимости

Сведения о частях земельного участка

Земельный участок			
(вид объекта недвижимости)			
Лист № ___ Раздела **4.1**	Всего листов раздела **4.1:** ___	Всего разделов: ___	Всего листов выписки: ___
20.02.2023№ 99/2023/519578532			
Кадастровый номер:		**47:01:0000000:501**	

Учетный номер части	Площадь ($м^2$)	Содержание ограничения в использовании или ограничения права на объект недвижимости или обременения объекта недвижимости
1	2	3
1084	308239	Аренда (в том числе, субаренда), Временные. Дата истечения срока действия временного характера - 12.12.2024
1085	6941	Аренда (в том числе, субаренда), Временные. Дата истечения срока действия временного характера - 17.12.2024

1086	4408	Аренда (в том числе, субаренда), Временные. Дата истечения срока действия временного характера - 17.12.2024
1087	384491	Аренда (в том числе, субаренда), Временные. Дата истечения срока действия временного характера - 17.12.2024
1088	292300	Аренда (в том числе, субаренда), Временные. Дата истечения срока действия временного характера - 17.12.2024
1089	387628	Аренда (в том числе, субаренда), Временные. Дата истечения срока действия временного характера - 17.12.2024
1090	199670	Аренда (в том числе, субаренда), Временные. Дата истечения срока действия временного характера - 17.12.2024
1091	584	Аренда (в том числе, субаренда), Распоряжение об утверждении проектной документации лесного участка № 1020 от 14.06.2018, Временные. Дата истечения срока действия временного характера - 26.12.2024
1092	512	Аренда (в том числе, субаренда), Распоряжение об утверждении проектной документации лесного участка № 1021 от 14.06.2018, Временные. Дата истечения срока действия временного характера - 26.12.2024
1093	2000	Аренда (в том числе, субаренда), Распоряжение об утверждении проектной документации № 3142 от 22.10.2019, Временные. Дата истечения срока действия временного характера - 28.12.2024
1094	474	Аренда (в том числе, субаренда), Распоряжение № 3111 от 17.10.2019, Временные. Дата истечения срока действия временного характера - 14.01.2025
1095	27000	Аренда (в том числе, субаренда), Распоряжение об утверждении проектной документации лесного участка № 3561 от 03.12.2019, Временные. Дата истечения срока действия временного характера - 25.01.2025
1096	313	Иные ограничения (обременения) прав, Временные. Дата истечения срока действия временного характера - 04.02.2025
1097	40	Иные ограничения (обременения) прав, Временные. Дата истечения срока действия временного характера - 04.02.2025
1098	78	Иные ограничения (обременения) прав, Временные. Дата истечения срока действия временного характера - 04.02.2025

Государственный регистратор		ФГИС ЕГРН
полное наименование должности	подпись	инициалы, фамилия

М.П.

Раздел 4.1

Выписка из Единого государственного реестра недвижимости об объекте недвижимости

Сведения о частях земельного участка

Земельный участок			
(вид объекта недвижимости)			
Лист № ___ Раздела **4.1**	Всего листов раздела **4.1:** ___	Всего разделов: ___	Всего листов выписки: ___
20.02.2023№ 99/2023/519578532			

Кадастровый номер:	**47:01:0000000:501**

657

Учетный номер части	Площадь ($м^2$)	Содержание ограничения в использовании или ограничения права на объект недвижимости или обременения объекта недвижимости
1	2	3
1099	2773	Аренда (в том числе, субаренда), Распоряжение об утверждении проектной документации № 21 от 15.01.2020, Временные. Дата истечения срока действия временного характера - 28.02.2025
1100	12720	Аренда (в том числе, субаренда), Распоряжение об утверждении проектной документации № 20 от 15.01.2020, Временные. Дата истечения срока действия временного характера - 28.02.2025
1101	4600	Аренда (в том числе, субаренда), Временные. Дата истечения срока действия временного характера - 04.03.2025
1102	7400	Аренда (в том числе, субаренда), Распоряжение Комитета по природным ресурсам Ленинградской области № 3919 от 25.12.2019, Временные. Дата истечения срока действия временного характера - 16.04.2025
1103	820	Аренда (в том числе, субаренда), Распоряжение «Об утверждении проектной документации лесного участка» № 145 от 28.01.2020, Временные. Дата истечения срока действия временного характера - 17.04.2025
1104	470	Аренда (в том числе, субаренда), Распоряжение «Об утверждении проектной документации лесного участка» № 144 от 28.01.2020, Временные. Дата истечения срока действия временного характера - 17.04.2025
1105	226	Аренда (в том числе, субаренда), Иные акты органов государственной власти или органов местного самоуправления № 619 от 03.03.2020, Временные. Дата истечения срока действия временного характера - 23.05.2025
1106	47000	Аренда (в том числе, субаренда), Иные акты органов государственной власти или органов местного самоуправления № 618 от 03.03.2020, Временные. Дата истечения срока действия временного характера - 23.05.2025
1107	1178	Аренда (в том числе, субаренда), Распоряжение "Об утверждении проектной документации лесного участка" № 3776 от 29.12.2019, Временные. Дата истечения срока действия временного характера - 29.05.2025
1108	10000000	Аренда (в том числе, субаренда), Распоряжение об утверждении проектной документации лесного участка № 749 от 16.03.2020, Временные. Дата истечения срока действия временного характера - 18.06.2025
1109	250	Аренда (в том числе, субаренда), Распоряжение об утверждении проектной документации лесного участка № 218 от 29.01.2020, Временные. Дата истечения срока действия временного характера - 18.06.2025
1110	528	Аренда (в том числе, субаренда), Распоряжение об утверждении проектной документации лесного участка № 1495 от 05.06.2020, Временные. Дата истечения срока действия временного характера - 04.07.2025
1111	148655	Аренда (в том числе, субаренда), Распоряжение об утверждении проектной документации лесного участка № 1494 от 05.06.2020, Временные. Дата истечения срока действия временного характера - 04.07.2025

1112	133514	Аренда (в том числе, субаренда), Распоряжение об утверждении проектной документации лесного участка № 1506 от 05.06.2020, Временные. Дата истечения срока действия временного характера - 08.07.2025
1113	15409	Аренда (в том числе, субаренда), Распоряжение об утверждении проектной документации лесного участка № 1492 от 05.06.2020, Временные. Дата истечения срока действия временного характера - 09.07.2025

Государственный регистратор		ФГИС ЕГРН
полное наименование должности	подпись	инициалы, фамилия

М.П.

Раздел 4.1

Выписка из Единого государственного реестра недвижимости об объекте недвижимости

Сведения о частях земельного участка

Земельный участок			
(вид объекта недвижимости)			
Лист № ___ Раздела **4.1**	Всего листов раздела **4.1:** ___	Всего разделов: ___	Всего листов выписки: ___
20.02.2023№ 99/2023/519578532			
Кадастровый номер:		**47:01:0000000:501**	

Учетный номер части	Площадь ($м^2$)	Содержание ограничения в использовании или ограничения права на объект недвижимости или обременения объекта недвижимости
1	2	3
1114	849273	Аренда (в том числе, субаренда), Распоряжение об утверждении проектной документации лесного участка № 1491 от 05.06.2020, Временные. Дата истечения срока действия временного характера - 09.07.2025
1115	24155	Аренда (в том числе, субаренда), Распоряжение об утверждении проектной документации лесного участка № 1507 от 05.06.2020, Временные. Дата истечения срока действия временного характера - 11.07.2025
1116	37498	Аренда (в том числе, субаренда), Распоряжение об утверждении проектной документации лесного участка № 1508 от 05.06.2020, Временные. Дата истечения срока действия временного характера - 11.07.2025
1117	76016	Аренда (в том числе, субаренда), Распоряжение об утверждении проектной документации лесного участка № 1500 от 05.06.2020, Временные. Дата истечения срока действия временного характера - 15.07.2025
1118	1235	Аренда (в том числе, субаренда), Временные. Дата истечения срока действия временного характера - 21.07.2025
1119	50709	Аренда (в том числе, субаренда), Временные. Дата истечения срока действия временного характера - 23.07.2025
1120	393	Аренда (в том числе, субаренда), Временные. Дата истечения срока действия временного характера - 24.07.2025

1121	29300	Аренда (в том числе, субаренда), Временные. Дата истечения срока действия временного характера - 24.07.2025
1122	1822	Аренда (в том числе, субаренда), Межевой план № б/н от 07.02.2020, Временные. Дата истечения срока действия временного характера - 24.07.2025
1123	2790	Аренда (в том числе, субаренда), Распоряжение об утверждении проектной документации лесного участка № 1503 от 05.06.2020, Временные. Дата истечения срока действия временного характера - 25.07.2025
1124	883	Аренда (в том числе, субаренда), Распоряжение об утверждении проектной документации лесного участка № 1499 от 05.06.2020, Временные. Дата истечения срока действия временного характера - 25.07.2025
1125	3206	Аренда (в том числе, субаренда), Распоряжение об утверждении проектной документации лесного участка № 1493 от 05.06.2020, Временные. Дата истечения срока действия временного характера - 25.07.2025
1126	218	Аренда (в том числе, субаренда), Распоряжение об утверждении проектной документации лесного участка № 1496 от 05.06.2020, Временные. Дата истечения срока действия временного характера - 25.07.2025
1127	831	Аренда (в том числе, субаренда), Распоряжение об утверждении проектной документации лесного участка № 1514 от 05.06.2020, Временные. Дата истечения срока действия временного характера - 28.07.2025
1128	15229	Аренда (в том числе, субаренда), Распоряжение об утверждении проектной документации лесного участка № 1518 от 05.06.2020, Временные. Дата истечения срока действия временного характера - 28.07.2025

Государственный регистратор		ФГИС ЕГРН
полное наименование должности	подпись	инициалы, фамилия

М.П.

Раздел 4.1

Выписка из Единого государственного реестра недвижимости об объекте недвижимости

Сведения о частях земельного участка

Земельный участок			
(вид объекта недвижимости)			
Лист № ___ Раздела **4.1**	Всего листов раздела **4.1**: ___	Всего разделов: ___	Всего листов выписки: ___
20.02.2023№ 99/2023/519578532			
Кадастровый номер:		**47:01:0000000:501**	

Учетный номер части	Площадь ($м^2$)	Содержание ограничения в использовании или ограничения права на объект недвижимости или обременения объекта недвижимости
1	2	3
1129	98575	Аренда (в том числе, субаренда), Распоряжение об утверждении проектной документации лесного участка № 1517 от 05.06.2020, Временные. Дата истечения срока действия

		временного характера - 28.07.2025
1130	3078	Аренда (в том числе, субаренда), Распоряжение об утверждении проектной документации лесного участка № 1516 от 05.06.2020, Временные. Дата истечения срока действия временного характера - 29.07.2025
1131	13076	Аренда (в том числе, субаренда), Распоряжение об утверждении проектной документации лесного участка № 1513 от 05.06.2020, Временные. Дата истечения срока действия временного характера - 29.07.2025
1132	330725	Аренда (в том числе, субаренда), Распоряжение об утверждении проектной документации лесного участка № 1515 от 05.06.2020, Временные. Дата истечения срока действия временного характера - 29.07.2025
1133	620041	Аренда (в том числе, субаренда), Распоряжение об утверждении проектной документации лесного участка № 1504 от 05.06.2020, Временные. Дата истечения срока действия временного характера - 30.07.2025
1134	2210	Аренда (в том числе, субаренда), Распоряжение об утверждении проектной документации лесного участка № 1512 от 05.06.2020, Временные. Дата истечения срока действия временного характера - 31.07.2025
1135	21610	Аренда (в том числе, субаренда), Распоряжение об утверждении проектной документации лесного участка № 1511 от 05.06.2020, Временные. Дата истечения срока действия временного характера - 31.07.2025
1136	1304366	Аренда (в том числе, субаренда), Распоряжение об утверждении проектной документации лесного участка № 1510 от 05.06.2020, Временные. Дата истечения срока действия временного характера - 01.08.2025
1137	2037	Аренда (в том числе, субаренда), Распоряжение об утверждении проектной документации лесного участка № 1498 от 05.06.2020, Временные. Дата истечения срока действия временного характера - 06.08.2025
1138	932331	Аренда (в том числе, субаренда), Распоряжение об утверждении проектной документации лесного участка № 1497 от 05.06.2020, Временные. Дата истечения срока действия временного характера - 06.08.2025
1139	1469	Аренда (в том числе, субаренда), Временные. Дата истечения срока действия временного характера - 06.08.2025
1140	35912	Аренда (в том числе, субаренда), Временные. Дата истечения срока действия временного характера - 07.08.2025
1141	146	Аренда (в том числе, субаренда), Временные. Дата истечения срока действия временного характера - 08.08.2025
1142	77	Аренда (в том числе, субаренда), Временные. Дата истечения срока действия временного характера - 11.08.2025
1143	86	Аренда (в том числе, субаренда), Временные. Дата истечения срока действия временного характера - 12.08.2025

Государственный регистратор		ФГИС ЕГРН
полное наименование должности	подпись	инициалы, фамилия

М.П.

Выписка из Единого государственного реестра недвижимости об объекте недвижимости

Сведения о частях земельного участка

661

Земельный участок			
(вид объекта недвижимости)			
Лист № ___ Раздела **4.1**	Всего листов раздела **4.1**: ___	Всего разделов: ___	Всего листов выписки: ___
20.02.2023№ 99/2023/519578532			
Кадастровый номер:		**47:01:0000000:501**	

Учетный номер части	Площадь ($м^2$)	Содержание ограничения в использовании или ограничения права на объект недвижимости или обременения объекта недвижимости
1	2	3
1144	31548	Аренда (в том числе, субаренда), Распоряжение об утверждении проектной документации лесного участка № 1501 от 05.06.2020, Временные. Дата истечения срока действия временного характера - 25.08.2025
1145	5434	Аренда (в том числе, субаренда), Распоряжение об утверждении проектной документации лесного участка № 1502 от 05.06.2020, Временные. Дата истечения срока действия временного характера - 25.08.2025
1146	852393	Аренда (в том числе, субаренда), Распоряжение об утверждении проектной документации лесного участка № 1509 от 05.06.2020, Временные. Дата истечения срока действия временного характера - 25.08.2025
1147	8697076	Аренда (в том числе, субаренда), Распоряжение об утверждении проектной документации лесного участка № 2251 от 05.08.2020, Временные. Дата истечения срока действия временного характера - 27.08.2025
1148	256	Иные ограничения (обременения) прав, Распоряжение об утверждении проектной документации лесного участка № 1405 от 01.06.2020, Временные. Дата истечения срока действия временного характера - 02.10.2025
1149	189	Аренда (в том числе, субаренда), Временные. Дата истечения срока действия временного характера - 07.10.2025
1150	4160	Аренда (в том числе, субаренда), Распоряжение об утверждении проектной документации лесного участка № 1884 от 08.07.2020
1151	1098	Аренда (в том числе, субаренда), Проектная документация лесного участка № 157 от 25.07.2018
1152	4300	Аренда (в том числе, субаренда), Проектная документация лесного участка № 355 от 11.08.2020
1153	52450	Аренда (в том числе, субаренда), Проектная документация лесного участка № 293 от 13.05.2020
1154	1714	Аренда (в том числе, субаренда), Проектная документация лесного участка № 292 от 13.05.2020
1155	2700	Аренда (в том числе, субаренда), Распоряжение об утверждении проектной документации лесного участка № 2856 от 19.10.2020

1156	360	Аренда (в том числе, субаренда), Распоряжение об утверждении проектной документации лесного участка № 2515 от 15.09.2020
1157	54655	Иные ограничения (обременения) прав, Распоряжение № 3187 от 20.11.2020
1158	95136	Иные ограничения (обременения) прав, Проектная документация лесного участка № 412 от 22.10.2020

Государственный регистратор		ФГИС ЕГРН
полное наименование должности	подпись	инициалы, фамилия

М.П.

Раздел 4.1

Выписка из Единого государственного реестра недвижимости об объекте недвижимости

Сведения о частях земельного участка

Земельный участок			
(вид объекта недвижимости)			
Лист № ___ Раздела **4.1**	Всего листов раздела **4.1**: ___	Всего разделов: ___	Всего листов выписки: ___
20.02.2023№ 99/2023/519578532			
Кадастровый номер:		**47:01:0000000:501**	

Учетный номер части	Площадь ($м^2$)	Содержание ограничения в использовании или ограничения права на объект недвижимости или обременения объекта недвижимости
1	2	3
1159	65647	Иные ограничения (обременения) прав, Проектная документация лесного участка № 413 от 22.10.2020
1160	2227	Иные ограничения (обременения) прав, Проектная документация лесного участка № 414 от 22.10.2020
1161	92165	Иные ограничения (обременения) прав, Проектная документация лесного участка № 415 от 22.10.2020
1162	224901	Иные ограничения (обременения) прав, Проектная документация лесного участка № 416 от 22.10.2020
1163	74583	Иные ограничения (обременения) прав, Проектная документация лесного участка № 421 от 22.10.2020
1164	9638	Аренда (в том числе, субаренда), Распоряжение № 870 от 02.04.2020
1165	200	Аренда (в том числе, субаренда), Распоряжение об утверждении проектной документации лесного участка № 869 от 02.04.2020
1166	6126	Аренда (в том числе, субаренда), Проектная документация лесного участка № 403 от 07.10.2020
1167	524200	Аренда (в том числе, субаренда), Распоряжение об утверждении проектной документации лесного участка № 1866 от 08.07.2020

1168	5300	Аренда (в том числе, субаренда), Распоряжение об утверждении проектной документации лесного участка № 2857 от 19.10.2020
1169	9963693	Аренда (в том числе, субаренда), Распоряжение об утверждении проектной документации лесного участка № 3008 от 09.11.2020
1170	4223	Аренда (в том числе, субаренда), Распоряжение об утверждении проектной документации лесного участка № 1734 от 29.06.2020
1172	8000	Аренда (в том числе, субаренда), Распоряжение об утверждении проектной документации лесного участка № 3006 от 09.11.2020
1173	1000	Аренда (в том числе, субаренда), Распоряжение об утверждении проектной документации лесного участка № 3007 от 09.11.2020
1174	42233	Аренда (в том числе, субаренда), Распоряжение об утверждении проектной документации лесного участка № 2382 от 26.08.2020

Государственный регистратор		ФГИС ЕГРН
полное наименование должности	подпись	инициалы, фамилия

М.П.

Раздел 4.1

Выписка из Единого государственного реестра недвижимости об объекте недвижимости

Сведения о частях земельного участка

Земельный участок			
(вид объекта недвижимости)			
Лист № ___ Раздела **4.1**	Всего листов раздела **4.1:** ___	Всего разделов: ___	Всего листов выписки: ___
20.02.2023№ 99/2023/519578532			
Кадастровый номер:		**47:01:0000000:501**	

Учетный номер части	Площадь ($м^2$)	Содержание ограничения в использовании или ограничения права на объект недвижимости или обременения объекта недвижимости
1	2	3
1175	2915	Иные ограничения (обременения) прав, Распоряжение об утверждении проектной документации лесного участка № 3441 от 16.12.2020
1176	132000	Аренда (в том числе, субаренда), Распоряжение об утверждении проектной документации лесного участка № 1885 от 08.07.2020
1177	2636	Аренда (в том числе, субаренда), Распоряжение об утверждении проектной документации лесного участка № 3320 от 04.12.2020
1178	13157	Аренда (в том числе, субаренда), Распоряжение об утверждении проектной документации лесного участка № 2435 от 07.09.2020
1179	1256	Аренда (в том числе, субаренда)
1180	1906	Аренда (в том числе, субаренда), Распоряжение об утверждении проектной документации лесного участка № 3219 от 06.11.2019

1181	6086	Аренда (в том числе, субаренда), Распоряжение об утверждении проектной документации лесного участка № 3576 от 26.12.2020
1182	86462	Аренда (в том числе, субаренда), Распоряжение об утверждении проектной документации лесного участка № 62 от 19.01.2021
1183	46555	Аренда (в том числе, субаренда), Распоряжение об утверждении проектной документации лесного участка № 63 от 19.01.2021
1184	2182	Аренда (в том числе, субаренда), Распоряжение об утверждении проектной документации лесного участка № 3686 от 30.12.2020
1185	43135	Аренда (в том числе, субаренда), Распоряжение об утверждении проектной документации лесного участка № 64 от 19.01.2021
1186	1400	Аренда (в том числе, субаренда), Распоряжение об утверждении проектной документации лесного участка № 865 от 02.04.2020
1187	22384	Аренда (в том числе, субаренда), Распоряжение об утверждении проектной документации лесного участка № 3471 от 21.12.2020
1188	9000	Аренда (в том числе, субаренда), Распоряжение об утверждении проектной документации лесного участка № 3707 от 30.12.2020
1189	6351	Аренда (в том числе, субаренда), Распоряжение об утверждении проектной документации лесного участка № 3472 от 21.12.2020

Государственный регистратор		ФГИС ЕГРН
полное наименование должности	подпись	инициалы, фамилия

М.П.

Раздел 4.1

Выписка из Единого государственного реестра недвижимости об объекте недвижимости

Сведения о частях земельного участка

Земельный участок			
(вид объекта недвижимости)			
Лист № ___ Раздела **4.1**	Всего листов раздела **4.1:** ___	Всего разделов: ___	Всего листов выписки: ___
20.02.2023№ 99/2023/519578532			
Кадастровый номер:		**47:01:0000000:501**	

Учетный номер части	Площадь ($м^2$)	Содержание ограничения в использовании или ограничения права на объект недвижимости или обременения объекта недвижимости
1	2	3
1190	6559	Аренда (в том числе, субаренда), Распоряжение об утверждении проектной документации лесного участка № 3473 от 21.12.2020
1191	4200	Аренда (в том числе, субаренда), Распоряжение об утверждении проектной документации лесного участка № 887 от 06.04.2020

1192	321	Аренда (в том числе, субаренда), Распоряжение об утверждении проектной документации лесного участка № 2649 от 07.10.2020
1193	954449	Аренда (в том числе, субаренда), Распоряжение об утверждении проектной документации лесного участка № 3712 от 30.12.2020
1194	987	Аренда (в том числе, субаренда), Распоряжение об утверждении проектной документации лесного участка № 485 от 25.03.2021
1195	1290	Аренда (в том числе, субаренда), Распоряжение об утверждении проектной документации лесного участка № 486 от 25.03.2021
1196	824	Аренда (в том числе, субаренда), Распоряжение об утверждении проектной документации лесного участка № 487 от 25.03.2021
1197	4116	Аренда (в том числе, субаренда), Распоряжение об утверждении проектной документации лесного участка № 485 от 25.03.2021
1198	381	Аренда (в том числе, субаренда), Распоряжение об утверждении проектной документации лесного участка № 563 от 31.03.2021
1199	327	Аренда (в том числе, субаренда), Распоряжение об утверждении проектной документации лесного участка № 557 от 31.03.2021
1200	1389	Аренда (в том числе, субаренда), Распоряжение об утверждении проектной документации лесного участка № 555 от 31.03.2021
1201	902	Аренда (в том числе, субаренда), Распоряжение об утверждении проектной документации лесного участка № 556 от 31.03.2021
1202	2944	Аренда (в том числе, субаренда), Распоряжение об утверждении проектной документации лесного участка № 558 от 31.03.2021
1203	383	Аренда (в том числе, субаренда), Распоряжение об утверждении проектной документации лесного участка № 554 от 31.03.2021
1204	8756	Аренда (в том числе, субаренда), Распоряжение об утверждении проектной документации лесного участка № 559 от 31.03.2021

Государственный регистратор		ФГИС ЕГРН
полное наименование должности	подпись	инициалы, фамилия

М.П.

Раздел 4.1

Выписка из Единого государственного реестра недвижимости об объекте недвижимости

Сведения о частях земельного участка

Земельный участок			
(вид объекта недвижимости)			
Лист № ___ Раздела **4.1**	Всего листов раздела **4.1:** ___	Всего разделов: ___	Всего листов выписки: ___
20.02.2023№ 99/2023/519578532			
Кадастровый номер:		**47:01:0000000:501**	

Учетный номер части	Площадь ($м^2$)	Содержание ограничения в использовании или ограничения права на объект недвижимости или обременения объекта недвижимости
1	2	3
1205	1264	Аренда (в том числе, субаренда), Распоряжение об утверждении проектной документации лесного участка № 560 от 31.03.2021
1206	10650	Аренда (в том числе, субаренда), Распоряжение об утверждении проектной документации лесного участка № 561 от 31.03.2021
1207	2050	Аренда (в том числе, субаренда), Распоряжение об утверждении проектной документации лесного участка № 562 от 31.03.2021
1208	2595660	Аренда (в том числе, субаренда), Распоряжение об утверждении проектной документации лесного участка № 713 от 20.04.2021
1209	635	Аренда (в том числе, субаренда), Распоряжение об утверждении проектной документации лесного участка № 316 от 04.03.2021
1210	161	Аренда (в том числе, субаренда), Распоряжение об утверждении проектной документации лесного участка № 511 от 25.03.2021
1211	3600	Аренда (в том числе, субаренда), Распоряжение об утверждении проектной документации лесного участка № 522 от 25.03.2021
1212	7341	Аренда (в том числе, субаренда), Распоряжение об утверждении проектной документации лесного участка № 3708 от 30.12.2020
1213	143	Аренда (в том числе, субаренда), Распоряжение об утверждении проектной документации лесного участка № 3705 от 30.12.2020
1214	104960	Аренда (в том числе, субаренда), Распоряжение об утверждении проектной документации лесного участка № 3706 от 30.12.2020
1215	811	Аренда (в том числе, субаренда), Распоряжение об утверждении проектной документации лесного участка № 187 от 15.02.2021
1216	1637	Аренда (в том числе, субаренда), Распоряжение об утверждении проектной документации лесного участка № 3571 от 26.12.2020
1217	6810	Аренда (в том числе, субаренда), Распоряжение об утверждении проектной документации лесного участка № 521 от 25.03.2021
1218	11000	Аренда (в том числе, субаренда), Договор аренды лесного учстка № 152/Р-2008-12 от 25.12.2008
1219	3062	Аренда (в том числе, субаренда), Проектная документация лесного участка № 29 от 26.02.2021

Государственный регистратор		ФГИС ЕГРН
полное наименование должности	подпись	инициалы, фамилия

М.П.

Раздел 4.1

Выписка из Единого государственного реестра недвижимости об объекте недвижимости

Сведения о частях земельного участка

Земельный участок

Учетный номер части	Площадь ($м^2$)	Содержание ограничения в использовании или ограничения права на объект недвижимости или обременения объекта недвижимости
1	2	3
1220	1750	Аренда (в том числе, субаренда), Проектная документация лесного участка № 24 от 26.02.2021
1221	501	Аренда (в том числе, субаренда), Проектная документация лесного участка № 25 от 26.02.2021
1222	10248	Аренда (в том числе, субаренда), Проектная документация лесного участка № 30 от 26.02.2021
1223	913	Аренда (в том числе, субаренда), Проектная документация лесного участка № 26 от 26.02.2021
1224	82	Аренда (в том числе, субаренда), Проектная документация лесного участка № 27 от 26.02.2021
1225	12200	Аренда (в том числе, субаренда), Распоряжение об утверждении проектной документации лесного участка № 3374 от 10.12.2020
1226	21600	Аренда (в том числе, субаренда), Распоряжение об утверждении проектной документации лесного участка № 3370 от 10.12.2020
1227	10600	Аренда (в том числе, субаренда), Распоряжение об утверждении проектной документации лесного участка № 3371 от 10.12.2020
1228	2638	Аренда (в том числе, субаренда), Распоряжение об утверждении проектной документации лесного участка № 3319 от 04.12.2020
1229	3800	Аренда (в том числе, субаренда), Распоряжение об утверждении проектной документации лесного участка № 1054 от 27.05.2021
1230	269	Аренда (в том числе, субаренда), Распоряжение об утверждении проектной документации лесного участка № 628 от 09.04.2021
1231	750	Аренда (в том числе, субаренда), Распоряжение об утверждении проектной документации лесного участка № 627 от 09.04.2021
1232	1288	Аренда (в том числе, субаренда), Распоряжение об утверждении проектной документации лесного участка № 632 от 09.04.2021
1233	7334	Аренда (в том числе, субаренда), Распоряжение об утверждении проектной документации лесного участка № 631 от 09.04.2021
1234	126	Аренда (в том числе, субаренда), Распоряжение об утверждении проектной документации лесного участка № 630 от 09.04.2021

полное наименование должности	подпись	инициалы, фамилия

№68.

Раздел 4.1

Выписка из Единого государственного реестра недвижимости об объекте недвижимости

Сведения о частях земельного участка

Земельный участок			
(вид объекта недвижимости)			
Лист № ___ Раздела **4.1**	Всего листов раздела **4.1:** ___	Всего разделов: ___	Всего листов выписки: ___
20.02.2023№ 99/2023/519578532			
Кадастровый номер:		**47:01:0000000:501**	

Учетный номер части	Площадь ($м^2$)	Содержание ограничения в использовании или ограничения права на объект недвижимости или обременения объекта недвижимости
1	2	3
1235	225	Аренда (в том числе, субаренда), Распоряжение об утверждении проектной документации лесного участка № 872 от 07.05.2021
1236	63	Аренда (в том числе, субаренда), Распоряжение об утверждении проектной документации лесного участка № 629 от 09.04.2021
1237	1480	Аренда (в том числе, субаренда), Распоряжение об утверждении проектной документации лесного участка № 873 от 07.05.2021
1238	4076	Аренда (в том числе, субаренда), Распоряжение об утверждении проектной документации лесного участка № 874 от 07.05.2021
1239	368	Аренда (в том числе, субаренда), Распоряжение об утверждении проектной документации лесного участка № 626 от 09.04.2021
1240	193	Аренда (в том числе, субаренда), Распоряжение об утверждении проектной документации лесного участка № 609 от 09.04.2021
1241	234	Аренда (в том числе, субаренда), Распоряжение об утверждении проектной документации лесного участка № 864 от 07.05.2021
1242	861	Аренда (в том числе, субаренда), Распоряжение об утверждении проектной документации лесного участка № 865 от 07.05.2021
1243	663	Аренда (в том числе, субаренда), Распоряжение об утверждении проектной документации лесного участка № 863 от 07.05.2021
1244	10578	Аренда (в том числе, субаренда), Распоряжение об утверждении проектной документации лесного участка № 860 от 07.05.2021
1245	3900	Аренда (в том числе, субаренда), Распоряжение № 3373 от 10.12.2020
1246	217200	Аренда (в том числе, субаренда), Распоряжение № 3372 от 10.12.2020
1247	1250	Аренда (в том числе, субаренда), Распоряжение № 1505 от 22.07.2021
1248	28994	Аренда (в том числе, субаренда), Распоряжение об утверждении проектной документации лесного участка № 3389 от 10.12.2020

1249	92885	Аренда (в том числе, субаренда), Распоряжение № 1563 от 30.06.2021

Государственный регистратор		ФГИС ЕГРН
полное наименование должности	подпись	инициалы, фамилия

М.П.

Раздел 4.1

Выписка из Единого государственного реестра недвижимости об объекте недвижимости

Сведения о частях земельного участка

Земельный участок			
(вид объекта недвижимости)			
Лист № ___ Раздела **4.1**	Всего листов раздела **4.1:** ___	Всего разделов: ___	Всего листов выписки: ___
20.02.2023№ 99/2023/519578532			
Кадастровый номер:		**47:01:0000000:501**	

Учетный номер части	Площадь ($м^2$)	Содержание ограничения в использовании или ограничения права на объект недвижимости или обременения объекта недвижимости
1	2	3
1250	430	Аренда (в том числе, субаренда), Распоряжение № 1961 от 14.09.2021
1252	1270	Аренда (в том числе, субаренда), Проектная документация лесного участка № 183 от 19.10.2021
1253	100	Аренда (в том числе, субаренда), проектная документация лесного участка № 145 от 24.08.2021
1254	1822	
1255	124000	Аренда (в том числе, субаренда), Договор аренды лесного участка № 07/Р-2008-02 от 22.02.2008
1256	151	Аренда (в том числе, субаренда), Распоряжение об утверждении проектной документации лесного участка № 1680 от 16.08.2021
1257	245	Аренда (в том числе, субаренда), Распоряжение об утверждении проектной документации лесного участка № 2933 от 24.12.2021
1258	64927	Аренда (в том числе, субаренда), Распоряжение об утверждении проектной документации лесного участка № 3420 от 15.12.2020
1259	298	Аренда (в том числе, субаренда), Распоряжение об утверждении проектной документации лесного участка № 2934 от 24.12.2021
1260	480	Аренда (в том числе, субаренда), Договор аренды лесного участка № 2-2008-12-15-Р от 03.12.2008
1261	94000	
1262	940	Аренда (в том числе, субаренда), Распоряжение об утверждении проектной документации лесного участка № 644 от 03.03.2022

1263	1000	Аренда (в том числе, субаренда), Распоряжение об утверждении проектной документации лесного участка № 84 от 20.01.2022
1264	256	Аренда (в том числе, субаренда), Договор аренды лесного участка № 330/ДС-2011-10 от 14.10.2011
1265	500	Аренда (в том числе, субаренда), Договор аренды лесного участка № 537/ДС-2013-03 от 11.03.2013

Государственный регистратор		ФГИС ЕГРН
полное наименование должности	подпись	инициалы, фамилия

М.П.

Раздел 4.1

Выписка из Единого государственного реестра недвижимости об объекте недвижимости

Сведения о частях земельного участка

Земельный участок			
(вид объекта недвижимости)			
Лист № ___ Раздела **4.1**	Всего листов раздела **4.1:** ___	Всего разделов: ___	Всего листов выписки: ___
20.02.2023№ 99/2023/519578532			
Кадастровый номер:		**47:01:0000000:501**	

Учетный номер части	Площадь ($м^2$)	Содержание ограничения в использовании или ограничения права на объект недвижимости или обременения объекта недвижимости
1	2	3
1266	44000	Аренда (в том числе, субаренда), Договор аренды лесного участка № 2-2008-09-37-Р от 30.09.2008
1267	4520	Аренда (в том числе, субаренда), Распоряжение об утверждении проектной документации лесного участка № 85 от 20.01.2022
1268	3800	Аренда (в том числе, субаренда), Распоряжение об утверждении проектной документации лесного участка № 546 от 21.02.2022
1269	6396821	Аренда (в том числе, субаренда), Проектная документация лесного участка № 388 от 25.09.2020
1270	1055970	Аренда (в том числе, субаренда), Распоряжение об утверждении проектной документации лесного участка № 2867 от 22.10.2020
1271	2331	Аренда (в том числе, субаренда), Проектная документация лесного участка № 388 от 25.09.2020
1272	380209	Аренда (в том числе, субаренда), Проектная документация лесного участка № 388 от 25.09.2020
1273	207032	Аренда (в том числе, субаренда), Проектная документация лесного участка № 388 от 25.09.2020

1274	77056	Аренда (в том числе, субаренда), Проектная документация лесного участка № 388 от 25.09.2020
1275	59958	Аренда (в том числе, субаренда), Проектная документация лесного участка № 388 от 25.09.2020
1276	54688	Аренда (в том числе, субаренда), Проектная документация лесного участка № 388 от 25.09.2020
1277	53017	Аренда (в том числе, субаренда), Проектная документация лесного участка № 388 от 25.09.2020
1278	1440	Аренда (в том числе, субаренда), Проектная документация лесного участка № 388 от 25.09.2020
1279	44227	Аренда (в том числе, субаренда), Проектная документация лесного участка № 388 от 25.09.2020
1280	34233	Аренда (в том числе, субаренда), Проектная документация лесного участка № 388 от 25.09.2020

Государственный регистратор		ФГИС ЕГРН
полное наименование должности	подпись	инициалы, фамилия

М.П.

Раздел 4.1

Выписка из Единого государственного реестра недвижимости об объекте недвижимости

Сведения о частях земельного участка

Земельный участок			
(вид объекта недвижимости)			
Лист № ___ Раздела **4.1**	Всего листов раздела **4.1:** ___	Всего разделов: ___	Всего листов выписки: ___
20.02.2023№ 99/2023/519578532			
Кадастровый номер:		**47:01:0000000:501**	

Учетный номер части	Площадь ($м^2$)	Содержание ограничения в использовании или ограничения права на объект недвижимости или обременения объекта недвижимости
1	2	3
1281	25268	Аренда (в том числе, субаренда), Проектная документация лесного участка № 388 от 25.09.2020
1282	19640	Аренда (в том числе, субаренда), Проектная документация лесного участка № 388 от 25.09.2020
1283	17979	Аренда (в том числе, субаренда), Проектная документация лесного участка № 388 от 25.09.2020
1284	16120	Аренда (в том числе, субаренда), Проектная документация лесного участка № 388 от 25.09.2020

1285	17074	Аренда (в том числе, субаренда), Проектная документация лесного участка № 388 от 25.09.2020
1286	17017	Аренда (в том числе, субаренда), Проектная документация лесного участка № 388 от 25.09.2020
1287	12329	Аренда (в том числе, субаренда), Проектная документация лесного участка № 388 от 25.09.2020
1288	5726	Аренда (в том числе, субаренда), Проектная документация лесного участка № 388 от 25.09.2020
1289	2176	Аренда (в том числе, субаренда), Проектная документация лесного участка № 388 от 25.09.2020
1290	2120	Аренда (в том числе, субаренда), Проектная документация лесного участка № 388 от 25.09.2020
1291	40338	Аренда (в том числе, субаренда), Проектная документация лесного участка № 388 от 25.09.2020
1292	394251	Аренда (в том числе, субаренда), Проектная документация лесного участка № 388 от 25.09.2020
1293	2877	Аренда (в том числе, субаренда), Проектная документация лесного участка № 388 от 25.09.2020
1294	103167	Аренда (в том числе, субаренда), Проектная документация лесного участка № 388 от 25.09.2020
1295	18571943	Аренда (в том числе, субаренда), Проектная документация лесного участка № 388 от 25.09.2020

Государственный регистратор		ФГИС ЕГРН
полное наименование должности	подпись	инициалы, фамилия

М.П.

Раздел 4.1

Выписка из Единого государственного реестра недвижимости об объекте недвижимости

Сведения о частях земельного участка

Земельный участок			
(вид объекта недвижимости)			
Лист № ___ Раздела **4.1**	Всего листов раздела **4.1:** ___	Всего разделов: ___	Всего листов выписки: ___
20.02.2023№ 99/2023/519578532			
Кадастровый номер:		**47:01:0000000:501**	

Учетный номер части	Площадь ($м^2$)	Содержание ограничения в использовании или ограничения права на объект недвижимости или обременения объекта недвижимости
1	2	3

1296	9416721	Аренда (в том числе, субаренда), Проектная документация лесного участка № 388 от 25.09.2020
1297	14216390	Аренда (в том числе, субаренда), Проектная документация лесного участка № 388 от 25.09.2020
1298	32792268	Аренда (в том числе, субаренда), Проектная документация лесного участка № 388 от 25.09.2020
1299	24154256	Аренда (в том числе, субаренда), Проектная документация лесного участка № 388 от 25.09.2020
1300	5057831	Аренда (в том числе, субаренда), Проектная документация лесного участка № 388 от 25.09.2020
1301	464883	Аренда (в том числе, субаренда), Проектная документация лесного участка № 388 от 25.09.2020
1302	9651	Аренда (в том числе, субаренда), Проектная документация лесного участка № 388 от 25.09.2020
1303	796	Аренда (в том числе, субаренда), Проектная документация лесного участка № 388 от 25.09.2020
1304	3890613	Аренда (в том числе, субаренда), Проектная документация лесного участка № 388 от 25.09.2020
1305	6977108	Аренда (в том числе, субаренда), Проектная документация лесного участка № 388 от 25.09.2020
1306	200	Аренда (в том числе, субаренда), Проектная документация лесного участка № 388 от 25.09.2020
1307	5771	Аренда (в том числе, субаренда), Проектная документация лесного участка № 388 от 25.09.2020
1308	5478853	Аренда (в том числе, субаренда), Проектная документация лесного участка № 388 от 25.09.2020
1309	509	Аренда (в том числе, субаренда), Проектная документация лесного участка № 388 от 25.09.2020
1310	26392	Аренда (в том числе, субаренда), Проектная документация лесного участка № 388 от 25.09.2020

Государственный регистратор		ФГИС ЕГРН
полное наименование должности	подпись	инициалы, фамилия

М.П.

Раздел 4.1

Выписка из Единого государственного реестра недвижимости об объекте недвижимости

Сведения о частях земельного участка

Земельный участок			
(вид объекта недвижимости)			
Лист № ___ Раздела **4.1**	Всего листов раздела **4.1:** ___	Всего разделов: ___	Всего листов выписки: ___

20.02.2023№ 99/2023/519578532	
Кадастровый номер:	47:01:0000000:501

Учетный номер части	Площадь ($м^2$)	Содержание ограничения в использовании или ограничения права на объект недвижимости или обременения объекта недвижимости
1	2	3
1311	102242	Аренда (в том числе, субаренда), Проектная документация лесного участка № 388 от 25.09.2020
1312	10032637	Аренда (в том числе, субаренда), Проектная документация лесного участка № 388 от 25.09.2020
1313	122096	Аренда (в том числе, субаренда), Проектная документация лесного участка № 388 от 25.09.2020
1314	1559	Аренда (в том числе, субаренда), Проектная документация лесного участка № 388 от 25.09.2020
1315	331	Аренда (в том числе, субаренда), Проектная документация лесного участка № 388 от 25.09.2020
1316	231	Аренда (в том числе, субаренда), Проектная документация лесного участка № 388 от 25.09.2020
1317	1670	Аренда (в том числе, субаренда), Проектная документация лесного участка № 388 от 25.09.2020
1318	66	Аренда (в том числе, субаренда), Проектная документация лесного участка № 388 от 25.09.2020
1319	33433	Аренда (в том числе, субаренда), Проектная документация лесного участка № 388 от 25.09.2020
1320	1426	Аренда (в том числе, субаренда), Распоряжение об утверждении проектной документации лесного участка № 1360 от 13.05.2022
1321	788427	Аренда (в том числе, субаренда), Распоряжение "Об утверждении проектной документации лесного участка" № 1358 от 13.05.2022
1322	297272	Аренда (в том числе, субаренда), Распоряжение "Об утверждении проектной документации лесного участка" № 1359 от 13.05.2022
1323	5400	Аренда (в том числе, субаренда), Распоряжение об утверждении проектной документации лесного участка № 1068 от 12.04.2022
1324	1644	Аренда (в том числе, субаренда), Распоряжение об утверждении проектной документации лесного участка № 1379 от 17.05.2022
1325	3663	Аренда (в том числе, субаренда), Распоряжение об утверждении проектной документации лесного участка № 1381 от 17.05.2022

Государственный регистратор		ФГИС ЕГРН
полное наименование должности	подпись	инициалы, фамилия

М.П.

Выписка из Единого государственного реестра недвижимости об объекте недвижимости

Сведения о частях земельного участка

Земельный участок			
(вид объекта недвижимости)			
Лист № ___ Раздела **4.1**	Всего листов раздела **4.1**: ___	Всего разделов: ___	Всего листов выписки: ___
20.02.2023№ 99/2023/519578532			
Кадастровый номер:		**47:01:0000000:501**	

Учетный номер части	Площадь ($м^2$)	Содержание ограничения в использовании или ограничения права на объект недвижимости или обременения объекта недвижимости
1	2	3
1326	1918	Аренда (в том числе, субаренда), Распоряжение об утверждении проектной документации лесного участка № 1382 от 17.05.2022
1327	9687	Аренда (в том числе, субаренда), Распоряжение об утверждении проектной документации лесного участка № 1384 от 17.05.2022
1328	57478	Аренда (в том числе, субаренда), Распоряжение об утверждении проектной документации лесного участка № 1624 от 09.06.2022
1329	714600	Аренда (в том числе, субаренда), Распоряжение "Об утверждении проектной документации лесного участка" № 22.07.2022
1330	52863	Аренда (в том числе, субаренда), Распоряжение об утверждении проектной документации лесного участка № 723 от 11.03.2022
1331	4108	Аренда (в том числе, субаренда), Распоряжение об утверждении проектной документации лесного участка № 1737 от 27.06.2022
1332	900	Аренда (в том числе, субаренда), Распоряжение об утверждении проектной документации лесного участка № 1194 от 21.04.2022
1333	8000	Аренда (в том числе, субаренда), Распоряжение "Об утверждении проектной документации лесного участка" № 1836 от 18.07.2022
1334	38807	Аренда (в том числе, субаренда), Распоряжение "Об утверждении проектной документации лесного участка" № 1835 от 18.07.2022
1335	230364	Аренда (в том числе, субаренда), Распоряжение "Об утверждении проектной документации лесного участка" № 1834 от 18.07.2022
1336	3056	Аренда (в том числе, субаренда), Распоряжение об утверждении проектной документации лесного участка № 2074 от 19.08.2022
1337	665	Аренда (в том числе, субаренда), Распоряжение об утверждении проектной документации лесного участка № 1539 от 01.06.2022
1338	3955	Аренда (в том числе, субаренда), Распоряжение об утверждении проектной документации № 2361 от 06.09.2022
1339	1071	Аренда (в том числе, субаренда), Распоряжение об утверждении проектной документации лесного участка № 2190 от 26.08.2022

1340	3100	Аренда (в том числе, субаренда), Распоряжение об утверждении проектной документации лесного участка № 2184 от 26.08.2022

Государственный регистратор		ФГИС ЕГРН
полное наименование должности	подпись	инициалы, фамилия

М.П.

Раздел 4.1

Выписка из Единого государственного реестра недвижимости об объекте недвижимости

Сведения о частях земельного участка

Земельный участок			
(вид объекта недвижимости)			
Лист № ___ Раздела **4.1**	Всего листов раздела **4.1:** ___	Всего разделов: ___	Всего листов выписки: ___
20.02.2023№ 99/2023/519578532			
Кадастровый номер:		**47:01:0000000:501**	

Учетный номер части	Площадь ($м^2$)	Содержание ограничения в использовании или ограничения права на объект недвижимости или обременения объекта недвижимости
1	2	3
1341	19000	Аренда (в том числе, субаренда), Распоряжение об утверждении проектной документации лесного участка № 2793 от 28.10.2022
1342	10969	Аренда (в том числе, субаренда), Распоряжение об утверждении проектной документации лесного участка № 2713 от 17.10.2022

Государственный регистратор		ФГИС ЕГРН
полное наименование должности	подпись	инициалы, фамилия

М.П.

Выписка из Единого государственного реестра недвижимости об объекте недвижимости

677

Сведения о частях земельного участка

Земельный участок			
(вид объекта недвижимости)			
Лист № ___ Раздела **4.2**	Всего листов раздела **4.2:** ___	Всего разделов: ___	Всего листов выписки: ___
20.02.2023№ 99/2023/519578532			
Кадастровый номер:		**47:01:0000000:501**	

Сведения о характерных точках границы части (частей) земельного участка

Учетный номер части: 2

Система координат:
Зона №

Номер точки	Координаты, м		Описание закрепления на местности	Средняя квадратическая погрешность определения координат характерных точек границы части земельного участка, м
	X	Y		
1	2	3	4	5

Государственный регистратор		ФГИС ЕГРН
полное наименование должности	подпись	инициалы, фамилия

М.П.

Выписка из Единого государственного реестра недвижимости об объекте недвижимости

678

Сведения о частях земельного участка

Земельный участок			
(вид объекта недвижимости)			
Лист № ___ Раздела **4.2**	Всего листов раздела **4.2:** ___	Всего разделов: ___	Всего листов выписки: ___
20.02.2023№ 99/2023/519578532			
Кадастровый номер:		**47:01:0000000:501**	

Сведения о характерных точках границы части (частей) земельного участка

Учетный номер части: 15

Система координат:
Зона №

Номер точки	Координаты, м		Описание закрепления на местности	Средняя квадратическая погрешность определения координат характерных точек границы части земельного участка, м
	X	Y		
1	2	3	4	5

Государственный регистратор		ФГИС ЕГРН
полное наименование должности	подпись	инициалы, фамилия

М.П.

Выписка из Единого государственного реестра недвижимости об объекте недвижимости

679

Сведения о частях земельного участка

Земельный участок			
(вид объекта недвижимости)			
Лист № ___ Раздела **4.2**	Всего листов раздела **4.2:** ___	Всего разделов: ___	Всего листов выписки: ___
20.02.2023№ 99/2023/519578532			
Кадастровый номер:		**47:01:0000000:501**	

Сведения о характерных точках границы части (частей) земельного участка

Учетный номер части: 18

Система координат:
Зона №

Номер точки	Координаты, м		Описание закрепления на местности	Средняя квадратическая погрешность определения координат характерных точек границы части земельного участка, м
	X	Y		
1	2	3	4	5

Государственный регистратор		ФГИС ЕГРН
полное наименование должности	подпись	инициалы, фамилия

М.П.

Выписка из Единого государственного реестра недвижимости об объекте недвижимости

Сведения о частях земельного участка

Земельный участок			
(вид объекта недвижимости)			
Лист № ___ Раздела **4.2**	Всего листов раздела **4.2:** ___	Всего разделов: ___	Всего листов выписки: ___
20.02.2023№ 99/2023/519578532			
Кадастровый номер:		**47:01:0000000:501**	

Сведения о характерных точках границы части (частей) земельного участка

Учетный номер части: 389

Система координат:
Зона №

Номер точки	Координаты, м		Описание закрепления на местности	Средняя квадратическая погрешность определения координат характерных точек границы части земельного участка, м
	X	Y		
1	2	3	4	5

Государственный регистратор		ФГИС ЕГРН
полное наименование должности	подпись	инициалы, фамилия

М.П.

Выписка из Единого государственного реестра недвижимости об объекте недвижимости

Сведения о частях земельного участка

Земельный участок			
(вид объекта недвижимости)			
Лист № ___ Раздела **4.2**	Всего листов раздела **4.2:** ___	Всего разделов: ___	Всего листов выписки: ___
20.02.2023№ 99/2023/519578532			
Кадастровый номер:		**47:01:0000000:501**	

Сведения о характерных точках границы части (частей) земельного участка

Учетный номер части: 390

Система координат:
Зона №

Номер точки	Координаты, м		Описание закрепления на местности	Средняя квадратическая погрешность определения координат характерных точек границы части земельного участка, м
	X	Y		
1	2	3	4	5

Государственный регистратор		ФГИС ЕГРН
полное наименование должности	подпись	инициалы, фамилия

М.П.

Выписка из Единого государственного реестра недвижимости об объекте недвижимости

682

Сведения о частях земельного участка

Земельный участок			
(вид объекта недвижимости)			
Лист № ___ Раздела **4.2**	Всего листов раздела **4.2:** ___	Всего разделов: ___	Всего листов выписки: ___
20.02.2023№ 99/2023/519578532			
Кадастровый номер:		**47:01:0000000:501**	

Сведения о характерных точках границы части (частей) земельного участка

Учетный номер части: 398

Система координат:
Зона №

Номер точки	Координаты, м		Описание закрепления на местности	Средняя квадратическая погрешность определения координат характерных точек границы части земельного участка, м
	X	Y		
1	2	3	4	5

Государственный регистратор		ФГИС ЕГРН
полное наименование должности	подпись	инициалы, фамилия

М.П.

Выписка из Единого государственного реестра недвижимости об объекте недвижимости

683

Сведения о частях земельного участка

Земельный участок			
(вид объекта недвижимости)			
Лист № ___ Раздела **4.2**	Всего листов раздела **4.2:** ___	Всего разделов: ___	Всего листов выписки: ___
20.02.2023№ 99/2023/519578532			
Кадастровый номер:		**47:01:0000000:501**	

Сведения о характерных точках границы части (частей) земельного участка

Учетный номер части: 399

Система координат:
Зона №

Номер точки	Координаты, м		Описание закрепления на местности	Средняя квадратическая погрешность определения координат характерных точек границы части земельного участка, м
	X	Y		
1	2	3	4	5

Государственный регистратор		ФГИС ЕГРН
полное наименование должности	подпись	инициалы, фамилия

М.П.

Выписка из Единого государственного реестра недвижимости об объекте недвижимости

Сведения о частях земельного участка

Земельный участок			
(вид объекта недвижимости)			
Лист № ___ Раздела **4.2**	Всего листов раздела **4.2:** ___	Всего разделов: ___	Всего листов выписки: ___
20.02.2023№ 99/2023/519578532			
Кадастровый номер:		**47:01:0000000:501**	

Сведения о характерных точках границы части (частей) земельного участка

Учетный номер части: 400

Система координат:
Зона №

Номер точки	Координаты, м		Описание закрепления на местности	Средняя квадратическая погрешность определения координат характерных точек границы части земельного участка, м
	X	Y		
1	2	3	4	5

Государственный регистратор		ФГИС ЕГРН
полное наименование должности	подпись	инициалы, фамилия

М.П.

Выписка из Единого государственного реестра недвижимости об объекте недвижимости

Сведения о частях земельного участка

Земельный участок			
(вид объекта недвижимости)			
Лист № ___ Раздела **4.2**	Всего листов раздела **4.2:** ___	Всего разделов: ___	Всего листов выписки: ___
20.02.2023№ 99/2023/519578532			
Кадастровый номер:		**47:01:0000000:501**	

Сведения о характерных точках границы части (частей) земельного участка

Учетный номер части: 401

Система координат:
Зона №

Номер точки	Координаты, м		Описание закрепления на местности	Средняя квадратическая погрешность определения координат характерных точек границы части земельного участка, м
	X	Y		
1	2	3	4	5

Государственный регистратор		ФГИС ЕГРН
полное наименование должности	подпись	инициалы, фамилия

М.П.

Выписка из Единого государственного реестра недвижимости об объекте недвижимости

686

Сведения о частях земельного участка

Земельный участок			
(вид объекта недвижимости)			
Лист № ___ Раздела **4.2**	Всего листов раздела **4.2:** ___	Всего разделов: ___	Всего листов выписки: ___
20.02.2023№ 99/2023/519578532			
Кадастровый номер:		**47:01:0000000:501**	

Сведения о характерных точках границы части (частей) земельного участка

Учетный номер части: 402

Система координат:
Зона №

Номер точки	Координаты, м		Описание закрепления на местности	Средняя квадратическая погрешность определения координат характерных точек границы части земельного участка, м
	X	Y		
1	2	3	4	5

Государственный регистратор		ФГИС ЕГРН
полное наименование должности	подпись	инициалы, фамилия

М.П.

Выписка из Единого государственного реестра недвижимости об объекте недвижимости

687

Сведения о частях земельного участка

Земельный участок			
(вид объекта недвижимости)			
Лист № ___ Раздела **4.2**	Всего листов раздела **4.2:** ___	Всего разделов: ___	Всего листов выписки: ___
20.02.2023№ 99/2023/519578532			
Кадастровый номер:		**47:01:0000000:501**	

Сведения о характерных точках границы части (частей) земельного участка

Учетный номер части: 403

Система координат:
Зона №

Номер точки	Координаты, м		Описание закрепления на местности	Средняя квадратическая погрешность определения координат характерных точек границы части земельного участка, м
	X	Y		
1	2	3	4	5

Государственный регистратор		ФГИС ЕГРН
полное наименование должности	подпись	инициалы, фамилия

М.П.

Выписка из Единого государственного реестра недвижимости об объекте недвижимости

688

Сведения о частях земельного участка

Земельный участок			
(вид объекта недвижимости)			
Лист № ___ Раздела **4.2**	Всего листов раздела **4.2:** ___	Всего разделов: ___	Всего листов выписки: ___
20.02.2023№ 99/2023/519578532			
Кадастровый номер:		**47:01:0000000:501**	

Сведения о характерных точках границы части (частей) земельного участка

Учетный номер части: 406

Система координат:
Зона №

Номер точки	Координаты, м		Описание закрепления на местности	Средняя квадратическая погрешность определения координат характерных точек границы части земельного участка, м
	X	Y		
1	2	3	4	5

Государственный регистратор		ФГИС ЕГРН
полное наименование должности	подпись	инициалы, фамилия

М.П.

Выписка из Единого государственного реестра недвижимости об объекте недвижимости

689

Сведения о частях земельного участка

Земельный участок			
(вид объекта недвижимости)			
Лист № ___ Раздела **4.2**	Всего листов раздела **4.2:** ___	Всего разделов: ___	Всего листов выписки: ___
20.02.2023№ 99/2023/519578532			
Кадастровый номер:		**47:01:0000000:501**	

Сведения о характерных точках границы части (частей) земельного участка

Учетный номер части: 459

Система координат:
Зона №

Номер точки	Координаты, м		Описание закрепления на местности	Средняя квадратическая погрешность определения координат характерных точек границы части земельного участка, м
	X	Y		
1	2	3	4	5

Государственный регистратор		ФГИС ЕГРН
полное наименование должности	подпись	инициалы, фамилия

М.П.

Выписка из Единого государственного реестра недвижимости об объекте недвижимости

Сведения о частях земельного участка

Земельный участок			
(вид объекта недвижимости)			
Лист № ___ Раздела **4.2**	Всего листов раздела **4.2:** ___	Всего разделов: ___	Всего листов выписки: ___
20.02.2023№ 99/2023/519578532			
Кадастровый номер:		**47:01:0000000:501**	

Сведения о характерных точках границы части (частей) земельного участка

Учетный номер части: 465

Система координат:
Зона №

Номер точки	Координаты, м		Описание закрепления на местности	Средняя квадратическая погрешность определения координат характерных точек границы части земельного участка, м
	X	Y		
1	2	3	4	5

Государственный регистратор		ФГИС ЕГРН
полное наименование должности	подпись	инициалы, фамилия

М.П.

Выписка из Единого государственного реестра недвижимости об объекте недвижимости

Сведения о частях земельного участка

Земельный участок			
(вид объекта недвижимости)			
Лист № ___ Раздела **4.2**	Всего листов раздела **4.2:** ___	Всего разделов: ___	Всего листов выписки: ___
20.02.2023№ 99/2023/519578532			
Кадастровый номер:		**47:01:0000000:501**	

Сведения о характерных точках границы части (частей) земельного участка

Учетный номер части: 467

Система координат:
Зона №

Номер точки	Координаты, м		Описание закрепления на местности	Средняя квадратическая погрешность определения координат характерных точек границы части земельного участка, м
	X	Y		
1	2	3	4	5

Государственный регистратор		ФГИС ЕГРН
полное наименование должности	подпись	инициалы, фамилия

М.П.

Выписка из Единого государственного реестра недвижимости об объекте недвижимости

692

Сведения о частях земельного участка

Земельный участок			
(вид объекта недвижимости)			
Лист № ___ Раздела **4.2**	Всего листов раздела **4.2:** ___	Всего разделов: ___	Всего листов выписки: ___
20.02.2023№ 99/2023/519578532			
Кадастровый номер:		**47:01:0000000:501**	

Сведения о характерных точках границы части (частей) земельного участка

Учетный номер части: 468

Система координат:
Зона №

Номер точки	Координаты, м		Описание закрепления на местности	Средняя квадратическая погрешность определения координат характерных точек границы части земельного участка, м
	X	Y		
1	2	3	4	5

Государственный регистратор		ФГИС ЕГРН
полное наименование должности	подпись	инициалы, фамилия

М.П.

Выписка из Единого государственного реестра недвижимости об объекте недвижимости

693

Сведения о частях земельного участка

Земельный участок			
(вид объекта недвижимости)			
Лист № ___ Раздела **4.2**	Всего листов раздела **4.2:** ___	Всего разделов: ___	Всего листов выписки: ___
20.02.2023№ 99/2023/519578532			
Кадастровый номер:		**47:01:0000000:501**	

Сведения о характерных точках границы части (частей) земельного участка

Учетный номер части: 469

Система координат:
Зона №

Номер точки	Координаты, м		Описание закрепления на местности	Средняя квадратическая погрешность определения координат характерных точек границы части земельного участка, м
	X	Y		
1	2	3	4	5

Государственный регистратор		ФГИС ЕГРН
полное наименование должности	подпись	инициалы, фамилия

М.П.

Выписка из Единого государственного реестра недвижимости об объекте недвижимости

Сведения о частях земельного участка

Земельный участок			
(вид объекта недвижимости)			
Лист № ___ Раздела **4.2**	Всего листов раздела **4.2:** ___	Всего разделов: ___	Всего листов выписки: ___
20.02.2023№ 99/2023/519578532			
Кадастровый номер:		**47:01:0000000:501**	

Сведения о характерных точках границы части (частей) земельного участка

Учетный номер части: 470

Система координат:
Зона №

Номер точки	Координаты, м		Описание закрепления на местности	Средняя квадратическая погрешность определения координат характерных точек границы части земельного участка, м
	X	Y		
1	2	3	4	5

Государственный регистратор		ФГИС ЕГРН
полное наименование должности	подпись	инициалы, фамилия

М.П.

Выписка из Единого государственного реестра недвижимости об объекте недвижимости

Сведения о частях земельного участка

Земельный участок			
(вид объекта недвижимости)			
Лист № ___ Раздела **4.2**	Всего листов раздела **4.2:** ___	Всего разделов: ___	Всего листов выписки: ___
20.02.2023№ 99/2023/519578532			
Кадастровый номер:		**47:01:0000000:501**	

Сведения о характерных точках границы части (частей) земельного участка

Учетный номер части: 471

Система координат:
Зона №

Номер точки	Координаты, м		Описание закрепления на местности	Средняя квадратическая погрешность определения координат характерных точек границы части земельного участка, м
	X	Y		
1	2	3	4	5

Государственный регистратор		ФГИС ЕГРН
полное наименование должности	подпись	инициалы, фамилия

М.П.

Выписка из Единого государственного реестра недвижимости об объекте недвижимости

Сведения о частях земельного участка

Земельный участок			
(вид объекта недвижимости)			
Лист № ___ Раздела **4.2**	Всего листов раздела **4.2:** ___	Всего разделов: ___	Всего листов выписки: ___
20.02.2023№ 99/2023/519578532			
Кадастровый номер:		**47:01:0000000:501**	

Сведения о характерных точках границы части (частей) земельного участка

Учетный номер части: 472

Система координат:
Зона №

Номер точки	Координаты, м		Описание закрепления на местности	Средняя квадратическая погрешность определения координат характерных точек границы части земельного участка, м
	X	Y		
1	2	3	4	5

Государственный регистратор		ФГИС ЕГРН
полное наименование должности	подпись	инициалы, фамилия

М.П.

Выписка из Единого государственного реестра недвижимости об объекте недвижимости

Сведения о частях земельного участка

Земельный участок			
(вид объекта недвижимости)			
Лист № ___ Раздела **4.2**	Всего листов раздела **4.2:** ___	Всего разделов: ___	Всего листов выписки: ___
20.02.2023№ 99/2023/519578532			
Кадастровый номер:		**47:01:0000000:501**	

Сведения о характерных точках границы части (частей) земельного участка

Учетный номер части: 473

Система координат:
Зона №

Номер точки	Координаты, м		Описание закрепления на местности	Средняя квадратическая погрешность определения координат характерных точек границы части земельного участка, м
	X	Y		
1	2	3	4	5

Государственный регистратор		ФГИС ЕГРН
полное наименование должности	подпись	инициалы, фамилия

М.П.

Выписка из Единого государственного реестра недвижимости об объекте недвижимости

Сведения о частях земельного участка

Земельный участок			
(вид объекта недвижимости)			
Лист № ___ Раздела **4.2**	Всего листов раздела **4.2:** ___	Всего разделов: ___	Всего листов выписки: ___
20.02.2023№ 99/2023/519578532			
Кадастровый номер:		**47:01:0000000:501**	

Сведения о характерных точках границы части (частей) земельного участка

Учетный номер части: 474

Система координат:
Зона №

Номер точки	Координаты, м		Описание закрепления на местности	Средняя квадратическая погрешность определения координат характерных точек границы части земельного участка, м
	X	Y		
1	2	3	4	5

Государственный регистратор		ФГИС ЕГРН
полное наименование должности	подпись	инициалы, фамилия

М.П.

Выписка из Единого государственного реестра недвижимости об объекте недвижимости

Сведения о частях земельного участка

Земельный участок			
(вид объекта недвижимости)			
Лист № ___ Раздела **4.2**	Всего листов раздела **4.2:** ___	Всего разделов: ___	Всего листов выписки: ___
20.02.2023№ 99/2023/519578532			
Кадастровый номер:		**47:01:0000000:501**	

Сведения о характерных точках границы части (частей) земельного участка

Учетный номер части: 475

Система координат:
Зона №

Номер точки	Координаты, м		Описание закрепления на местности	Средняя квадратическая погрешность определения координат характерных точек границы части земельного участка, м
	X	Y		
1	2	3	4	5

Государственный регистратор		ФГИС ЕГРН
полное наименование должности	подпись	инициалы, фамилия

М.П.

Выписка из Единого государственного реестра недвижимости об объекте недвижимости

Сведения о частях земельного участка

700

Земельный участок			
(вид объекта недвижимости)			
Лист № ___ Раздела **4.2**	Всего листов раздела **4.2:** ___	Всего разделов: ___	Всего листов выписки: ___
20.02.2023№ 99/2023/519578532			
Кадастровый номер:		**47:01:0000000:501**	

Сведения о характерных точках границы части (частей) земельного участка

Учетный номер части: 476

Система координат:
Зона №

Номер точки	Координаты, м		Описание закрепления на местности	Средняя квадратическая погрешность определения координат характерных точек границы части земельного участка, м
	X	Y		
1	2	3	4	5

Государственный регистратор		ФГИС ЕГРН
полное наименование должности	подпись	инициалы, фамилия

М.П.

Выписка из Единого государственного реестра недвижимости об объекте недвижимости

701

Сведения о частях земельного участка

Земельный участок			
(вид объекта недвижимости)			
Лист № ___ Раздела **4.2**	Всего листов раздела **4.2:** ___	Всего разделов: ___	Всего листов выписки: ___
20.02.2023№ 99/2023/519578532			
Кадастровый номер:		**47:01:0000000:501**	

Сведения о характерных точках границы части (частей) земельного участка

Учетный номер части: 478

Система координат:
Зона №

Номер точки	Координаты, м		Описание закрепления на местности	Средняя квадратическая погрешность определения координат характерных точек границы части земельного участка, м
	X	Y		
1	2	3	4	5

Государственный регистратор		ФГИС ЕГРН
полное наименование должности	подпись	инициалы, фамилия

М.П.

Выписка из Единого государственного реестра недвижимости об объекте недвижимости

702

Сведения о частях земельного участка

Земельный участок			
(вид объекта недвижимости)			
Лист № ___ Раздела **4.2**	Всего листов раздела **4.2:** ___	Всего разделов: ___	Всего листов выписки: ___
20.02.2023№ 99/2023/519578532			
Кадастровый номер:		**47:01:0000000:501**	

Сведения о характерных точках границы части (частей) земельного участка

Учетный номер части: 479

Система координат:
Зона №

Номер точки	Координаты, м		Описание закрепления на местности	Средняя квадратическая погрешность определения координат характерных точек границы части земельного участка, м
	X	Y		
1	2	3	4	5

Государственный регистратор		ФГИС ЕГРН
полное наименование должности	подпись	инициалы, фамилия

М.П.

Выписка из Единого государственного реестра недвижимости об объекте недвижимости

703

Сведения о частях земельного участка

Земельный участок			
(вид объекта недвижимости)			
Лист № ___ Раздела **4.2**	Всего листов раздела **4.2:** ___	Всего разделов: ___	Всего листов выписки: ___
20.02.2023№ 99/2023/519578532			
Кадастровый номер:		**47:01:0000000:501**	

Сведения о характерных точках границы части (частей) земельного участка

Учетный номер части: 480

Система координат:
Зона №

Номер точки	Координаты, м		Описание закрепления на местности	Средняя квадратическая погрешность определения координат характерных точек границы части земельного участка, м
	X	Y		
1	2	3	4	5

Государственный регистратор		ФГИС ЕГРН
полное наименование должности	подпись	инициалы, фамилия

М.П.

Выписка из Единого государственного реестра недвижимости об объекте недвижимости

704

Сведения о частях земельного участка

Земельный участок			
(вид объекта недвижимости)			
Лист № ___ Раздела **4.2**	Всего листов раздела **4.2:** ___	Всего разделов: ___	Всего листов выписки: ___
20.02.2023№ 99/2023/519578532			
Кадастровый номер:		**47:01:0000000:501**	

Сведения о характерных точках границы части (частей) земельного участка

Учетный номер части: 481

Система координат:
Зона №

Номер точки	Координаты, м		Описание закрепления на местности	Средняя квадратическая погрешность определения координат характерных точек границы части земельного участка, м
	X	Y		
1	2	3	4	5

Государственный регистратор		ФГИС ЕГРН
полное наименование должности	подпись	инициалы, фамилия

М.П.

Выписка из Единого государственного реестра недвижимости об объекте недвижимости

705

Сведения о частях земельного участка

Земельный участок			
(вид объекта недвижимости)			
Лист № ___ Раздела **4.2**	Всего листов раздела **4.2:** ___	Всего разделов: ___	Всего листов выписки: ___
20.02.2023№ 99/2023/519578532			
Кадастровый номер:		**47:01:0000000:501**	

Сведения о характерных точках границы части (частей) земельного участка

Учетный номер части: 482

Система координат:
Зона №

Номер точки	Координаты, м		Описание закрепления на местности	Средняя квадратическая погрешность определения координат характерных точек границы части земельного участка, м
	X	Y		
1	2	3	4	5

Государственный регистратор		ФГИС ЕГРН
полное наименование должности	подпись	инициалы, фамилия

М.П.

Выписка из Единого государственного реестра недвижимости об объекте недвижимости

706

Сведения о частях земельного участка

Земельный участок			
(вид объекта недвижимости)			
Лист № ___ Раздела **4.2**	Всего листов раздела **4.2:** ___	Всего разделов: ___	Всего листов выписки: ___
20.02.2023№ 99/2023/519578532			
Кадастровый номер:		**47:01:0000000:501**	

Сведения о характерных точках границы части (частей) земельного участка

Учетный номер части: 483

Система координат:
Зона №

Номер точки	Координаты, м		Описание закрепления на местности	Средняя квадратическая погрешность определения координат характерных точек границы части земельного участка, м
	X	Y		
1	2	3	4	5

Государственный регистратор		ФГИС ЕГРН
полное наименование должности	подпись	инициалы, фамилия

М.П.

Выписка из Единого государственного реестра недвижимости об объекте недвижимости

Сведения о частях земельного участка

Земельный участок			
(вид объекта недвижимости)			
Лист № ___ Раздела **4.2**	Всего листов раздела **4.2:** ___	Всего разделов: ___	Всего листов выписки: ___
20.02.2023№ 99/2023/519578532			
Кадастровый номер:		**47:01:0000000:501**	

Сведения о характерных точках границы части (частей) земельного участка

Учетный номер части: 484

Система координат:
Зона №

Номер точки	Координаты, м		Описание закрепления на местности	Средняя квадратическая погрешность определения координат характерных точек границы части земельного участка, м
	X	Y		
1	2	3	4	5

Государственный регистратор		ФГИС ЕГРН
полное наименование должности	подпись	инициалы, фамилия

М.П.

Выписка из Единого государственного реестра недвижимости об объекте недвижимости

708

Сведения о частях земельного участка

Земельный участок			
(вид объекта недвижимости)			
Лист № ___ Раздела **4.2**	Всего листов раздела **4.2:** ___	Всего разделов: ___	Всего листов выписки: ___
20.02.2023№ 99/2023/519578532			
Кадастровый номер:		**47:01:0000000:501**	

Сведения о характерных точках границы части (частей) земельного участка

Учетный номер части: 485

Система координат:
Зона №

Номер точки	Координаты, м		Описание закрепления на местности	Средняя квадратическая погрешность определения координат характерных точек границы части земельного участка, м
	X	Y		
1	2	3	4	5

Государственный регистратор		ФГИС ЕГРН
полное наименование должности	подпись	инициалы, фамилия

М.П.

Выписка из Единого государственного реестра недвижимости об объекте недвижимости

Сведения о частях земельного участка

Земельный участок			
(вид объекта недвижимости)			
Лист № ___ Раздела **4.2**	Всего листов раздела **4.2:** ___	Всего разделов: ___	Всего листов выписки: ___
20.02.2023№ 99/2023/519578532			
Кадастровый номер:		**47:01:0000000:501**	

Сведения о характерных точках границы части (частей) земельного участка

Учетный номер части: 486

Система координат:
Зона №

Номер точки	Координаты, м		Описание закрепления на местности	Средняя квадратическая погрешность определения координат характерных точек границы части земельного участка, м
	X	Y		
1	2	3	4	5

Государственный регистратор		ФГИС ЕГРН
полное наименование должности	подпись	инициалы, фамилия

М.П.

Выписка из Единого государственного реестра недвижимости об объекте недвижимости

Сведения о частях земельного участка

Земельный участок			
(вид объекта недвижимости)			
Лист № ___ Раздела **4.2**	Всего листов раздела **4.2:** ___	Всего разделов: ___	Всего листов выписки: ___
20.02.2023№ 99/2023/519578532			
Кадастровый номер:		**47:01:0000000:501**	

Сведения о характерных точках границы части (частей) земельного участка

Учетный номер части: 487

Система координат:
Зона №

Номер точки	Координаты, м		Описание закрепления на местности	Средняя квадратическая погрешность определения координат характерных точек границы части земельного участка, м
	X	Y		
1	2	3	4	5

Государственный регистратор		ФГИС ЕГРН
полное наименование должности	подпись	инициалы, фамилия

М.П.

Выписка из Единого государственного реестра недвижимости об объекте недвижимости

Сведения о частях земельного участка

Земельный участок			
(вид объекта недвижимости)			
Лист № ___ Раздела **4.2**	Всего листов раздела **4.2:** ___	Всего разделов: ___	Всего листов выписки: ___
20.02.2023№ 99/2023/519578532			
Кадастровый номер:		**47:01:0000000:501**	

Сведения о характерных точках границы части (частей) земельного участка

Учетный номер части: 488

Система координат:
Зона №

Номер точки	Координаты, м		Описание закрепления на местности	Средняя квадратическая погрешность определения координат характерных точек границы части земельного участка, м
	X	Y		
1	2	3	4	5

Государственный регистратор		ФГИС ЕГРН
полное наименование должности	подпись	инициалы, фамилия

М.П.

Выписка из Единого государственного реестра недвижимости об объекте недвижимости

712

Сведения о частях земельного участка

Земельный участок			
(вид объекта недвижимости)			
Лист № ___ Раздела **4.2**	Всего листов раздела **4.2:** ___	Всего разделов: ___	Всего листов выписки: ___
20.02.2023№ 99/2023/519578532			
Кадастровый номер:		**47:01:0000000:501**	

Сведения о характерных точках границы части (частей) земельного участка

Учетный номер части: 489

Система координат:
Зона №

Номер точки	Координаты, м		Описание закрепления на местности	Средняя квадратическая погрешность определения координат характерных точек границы части земельного участка, м
	X	Y		
1	2	3	4	5

Государственный регистратор		ФГИС ЕГРН
полное наименование должности	подпись	инициалы, фамилия

М.П.

Выписка из Единого государственного реестра недвижимости об объекте недвижимости

713

Сведения о частях земельного участка

Земельный участок			
(вид объекта недвижимости)			
Лист № ___ Раздела **4.2**	Всего листов раздела **4.2:** ___	Всего разделов: ___	Всего листов выписки: ___
20.02.2023№ 99/2023/519578532			
Кадастровый номер:		**47:01:0000000:501**	

Сведения о характерных точках границы части (частей) земельного участка

Учетный номер части: 490

Система координат:
Зона №

Номер точки	Координаты, м		Описание закрепления на местности	Средняя квадратическая погрешность определения координат характерных точек границы части земельного участка, м
	X	Y		
1	2	3	4	5

Государственный регистратор		ФГИС ЕГРН
полное наименование должности	подпись	инициалы, фамилия

М.П.

Выписка из Единого государственного реестра недвижимости об объекте недвижимости

714

Сведения о частях земельного участка

Земельный участок			
(вид объекта недвижимости)			
Лист № ___ Раздела **4.2**	Всего листов раздела **4.2:** ___	Всего разделов: ___	Всего листов выписки: ___
20.02.2023№ 99/2023/519578532			
Кадастровый номер:		**47:01:0000000:501**	

Сведения о характерных точках границы части (частей) земельного участка

Учетный номер части: 491

Система координат:
Зона №

Номер точки	Координаты, м		Описание закрепления на местности	Средняя квадратическая погрешность определения координат характерных точек границы части земельного участка, м
	X	Y		
1	2	3	4	5

Государственный регистратор		ФГИС ЕГРН
полное наименование должности	подпись	инициалы, фамилия

М.П.

Выписка из Единого государственного реестра недвижимости об объекте недвижимости

Сведения о частях земельного участка

Земельный участок			
(вид объекта недвижимости)			
Лист № ___ Раздела **4.2**	Всего листов раздела **4.2:** ___	Всего разделов: ___	Всего листов выписки: ___
20.02.2023№ 99/2023/519578532			
Кадастровый номер:		**47:01:0000000:501**	

Сведения о характерных точках границы части (частей) земельного участка

Учетный номер части: 492

Система координат:
Зона №

Номер точки	Координаты, м		Описание закрепления на местности	Средняя квадратическая погрешность определения координат характерных точек границы части земельного участка, м
	X	Y		
1	2	3	4	5

Государственный регистратор		ФГИС ЕГРН
полное наименование должности	подпись	инициалы, фамилия

М.П.

Выписка из Единого государственного реестра недвижимости об объекте недвижимости

716

Сведения о частях земельного участка

Земельный участок			
(вид объекта недвижимости)			
Лист № ___ Раздела **4.2**	Всего листов раздела **4.2:** ___	Всего разделов: ___	Всего листов выписки: ___
20.02.2023№ 99/2023/519578532			
Кадастровый номер:		**47:01:0000000:501**	

Сведения о характерных точках границы части (частей) земельного участка

Учетный номер части: 493

Система координат:
Зона №

Номер точки	Координаты, м		Описание закрепления на местности	Средняя квадратическая погрешность определения координат характерных точек границы части земельного участка, м
	X	Y		
1	2	3	4	5

Государственный регистратор		ФГИС ЕГРН
полное наименование должности	подпись	инициалы, фамилия

М.П.

Выписка из Единого государственного реестра недвижимости об объекте недвижимости

717

Сведения о частях земельного участка

Земельный участок			
(вид объекта недвижимости)			
Лист № ___ Раздела **4.2**	Всего листов раздела **4.2:** ___	Всего разделов: ___	Всего листов выписки: ___
20.02.2023№ 99/2023/519578532			
Кадастровый номер:		**47:01:0000000:501**	

Сведения о характерных точках границы части (частей) земельного участка

Учетный номер части: 494

Система координат:
Зона №

Номер точки	Координаты, м		Описание закрепления на местности	Средняя квадратическая погрешность определения координат характерных точек границы части земельного участка, м
	X	Y		
1	2	3	4	5

Государственный регистратор		ФГИС ЕГРН
полное наименование должности	подпись	инициалы, фамилия

М.П.

Выписка из Единого государственного реестра недвижимости об объекте недвижимости

Сведения о частях земельного участка

Земельный участок			
(вид объекта недвижимости)			
Лист № ___ Раздела **4.2**	Всего листов раздела **4.2:** ___	Всего разделов: ___	Всего листов выписки: ___
20.02.2023№ 99/2023/519578532			
Кадастровый номер:		**47:01:0000000:501**	

Сведения о характерных точках границы части (частей) земельного участка

Учетный номер части: 495

Система координат:
Зона №

Номер точки	Координаты, м		Описание закрепления на местности	Средняя квадратическая погрешность определения координат характерных точек границы части земельного участка, м
	X	Y		
1	2	3	4	5

Государственный регистратор		ФГИС ЕГРН
полное наименование должности	подпись	инициалы, фамилия

М.П.

Выписка из Единого государственного реестра недвижимости об объекте недвижимости

Сведения о частях земельного участка

Земельный участок			
(вид объекта недвижимости)			
Лист № ___ Раздела **4.2**	Всего листов раздела **4.2:** ___	Всего разделов: ___	Всего листов выписки: ___
20.02.2023№ 99/2023/519578532			
Кадастровый номер:		**47:01:0000000:501**	

Сведения о характерных точках границы части (частей) земельного участка

Учетный номер части: 496

Система координат:
Зона №

Номер точки	Координаты, м		Описание закрепления на местности	Средняя квадратическая погрешность определения координат характерных точек границы части земельного участка, м
	X	Y		
1	2	3	4	5

Государственный регистратор		ФГИС ЕГРН
полное наименование должности	подпись	инициалы, фамилия

М.П.

Выписка из Единого государственного реестра недвижимости об объекте недвижимости

720

Сведения о частях земельного участка

Земельный участок			
(вид объекта недвижимости)			
Лист № ___ Раздела **4.2**	Всего листов раздела **4.2:** ___	Всего разделов: ___	Всего листов выписки: ___
20.02.2023№ 99/2023/519578532			
Кадастровый номер:		**47:01:0000000:501**	

Сведения о характерных точках границы части (частей) земельного участка

Учетный номер части: 497

Система координат:
Зона №

Номер точки	Координаты, м		Описание закрепления на местности	Средняя квадратическая погрешность определения координат характерных точек границы части земельного участка, м
	X	Y		
1	2	3	4	5

Государственный регистратор		ФГИС ЕГРН
полное наименование должности	подпись	инициалы, фамилия

М.П.

Выписка из Единого государственного реестра недвижимости об объекте недвижимости

Сведения о частях земельного участка

Земельный участок			
(вид объекта недвижимости)			
Лист № ___ Раздела **4.2**	Всего листов раздела **4.2:** ___	Всего разделов: ___	Всего листов выписки: ___
20.02.2023№ 99/2023/519578532			
Кадастровый номер:		**47:01:0000000:501**	

Сведения о характерных точках границы части (частей) земельного участка

Учетный номер части: 498

Система координат:
Зона №

Номер точки	Координаты, м		Описание закрепления на местности	Средняя квадратическая погрешность определения координат характерных точек границы части земельного участка, м
	X	Y		
1	2	3	4	5

Государственный регистратор		ФГИС ЕГРН
полное наименование должности	подпись	инициалы, фамилия

М.П.

Выписка из Единого государственного реестра недвижимости об объекте недвижимости

722

Сведения о частях земельного участка

Земельный участок			
(вид объекта недвижимости)			
Лист № ___ Раздела **4.2**	Всего листов раздела **4.2:** ___	Всего разделов: ___	Всего листов выписки: ___
20.02.2023№ 99/2023/519578532			
Кадастровый номер:		**47:01:0000000:501**	

Сведения о характерных точках границы части (частей) земельного участка

Учетный номер части: 499

Система координат:
Зона №

Номер точки	Координаты, м		Описание закрепления на местности	Средняя квадратическая погрешность определения координат характерных точек границы части земельного участка, м
	X	Y		
1	2	3	4	5

Государственный регистратор		ФГИС ЕГРН
полное наименование должности	подпись	инициалы, фамилия

М.П.

Выписка из Единого государственного реестра недвижимости об объекте недвижимости

723

Сведения о частях земельного участка

Земельный участок			
(вид объекта недвижимости)			
Лист № ___ Раздела **4.2**	Всего листов раздела **4.2:** ___	Всего разделов: ___	Всего листов выписки: ___
20.02.2023№ 99/2023/519578532			
Кадастровый номер:		**47:01:0000000:501**	

Сведения о характерных точках границы части (частей) земельного участка

Учетный номер части: 502

Система координат:
Зона №

Номер точки	Координаты, м		Описание закрепления на местности	Средняя квадратическая погрешность определения координат характерных точек границы части земельного участка, м
	X	Y		
1	2	3	4	5

Государственный регистратор		ФГИС ЕГРН
полное наименование должности	подпись	инициалы, фамилия

М.П.

Выписка из Единого государственного реестра недвижимости об объекте недвижимости

724

Сведения о частях земельного участка

Земельный участок			
(вид объекта недвижимости)			
Лист № ___ Раздела **4.2**	Всего листов раздела **4.2:** ___	Всего разделов: ___	Всего листов выписки: ___
20.02.2023№ 99/2023/519578532			
Кадастровый номер:		**47:01:0000000:501**	

Сведения о характерных точках границы части (частей) земельного участка

Учетный номер части: 503

Система координат: МСК 53 (Зона-2)
Зона №

Номер точки	Координаты, м		Описание закрепления на местности	Средняя квадратическая погрешность определения координат характерных точек границы части земельного участка, м
	X	Y		
1	2	3	4	5
1	467215.09	1358618.37	данные отсутствуют	данные отсутствуют
1	467215.09	1358618.37	данные отсутствуют	данные отсутствуют
2	467212.41	1358612.95	данные отсутствуют	данные отсутствуют
3	467211.37	1358612.01	данные отсутствуют	данные отсутствуют
4	467163.57	1358586.78	данные отсутствуют	данные отсутствуют
5	467162.95	1358580.8	данные отсутствуют	данные отсутствуют
6	467212.37	1358606.78	данные отсутствуют	данные отсутствуют
7	467217.48	1358611.81	данные отсутствуют	данные отсутствуют
8	467218.78	1358614.93	данные отсутствуют	данные отсутствуют
9	467274.85	1358655.28	данные отсутствуют	данные отсутствуют
10	467215.38	1358608.77	данные отсутствуют	данные отсутствуют
11	467289.19	1358663.48	данные отсутствуют	данные отсутствуют
12	467274.83	1358661.2	данные отсутствуют	данные отсутствуют

Государственный регистратор		ФГИС ЕГРН
полное наименование должности	подпись	инициалы, фамилия

М.П.

Выписка из Единого государственного реестра недвижимости об объекте недвижимости

Сведения о частях земельного участка

Земельный участок			
(вид объекта недвижимости)			
Лист № ___ Раздела **4.2**	Всего листов раздела **4.2:** ___	Всего разделов: ___	Всего листов выписки: ___
20.02.2023№ 99/2023/519578532			
Кадастровый номер:		**47:01:0000000:501**	

Сведения о характерных точках границы части (частей) земельного участка

Учетный номер части: 504

Система координат:
Зона №

Номер точки	Координаты, м		Описание закрепления на местности	Средняя квадратическая погрешность определения координат характерных точек границы части земельного участка, м
	X	Y		
1	2	3	4	5

Государственный регистратор		ФГИС ЕГРН
полное наименование должности	подпись	инициалы, фамилия

М.П.

Выписка из Единого государственного реестра недвижимости об объекте недвижимости

Сведения о частях земельного участка

Земельный участок			
(вид объекта недвижимости)			
Лист № ___ Раздела **4.2**	Всего листов раздела **4.2:** ___	Всего разделов: ___	Всего листов выписки: ___
20.02.2023№ 99/2023/519578532			
Кадастровый номер:		**47:01:0000000:501**	

Сведения о характерных точках границы части (частей) земельного участка

Учетный номер части: 505

Система координат:
Зона №

Номер точки	Координаты, м		Описание закрепления на местности	Средняя квадратическая погрешность определения координат характерных точек границы части земельного участка, м
	X	Y		
1	2	3	4	5

Государственный регистратор		ФГИС ЕГРН
полное наименование должности	подпись	инициалы, фамилия

М.П.

Выписка из Единого государственного реестра недвижимости об объекте недвижимости

727

Сведения о частях земельного участка

Земельный участок			
(вид объекта недвижимости)			
Лист № ___ Раздела **4.2**	Всего листов раздела **4.2:** ___	Всего разделов: ___	Всего листов выписки: ___
20.02.2023№ 99/2023/519578532			
Кадастровый номер:		**47:01:0000000:501**	

Сведения о характерных точках границы части (частей) земельного участка

Учетный номер части: 506

Система координат:
Зона №

Номер точки	Координаты, м		Описание закрепления на местности	Средняя квадратическая погрешность определения координат характерных точек границы части земельного участка, м
	X	Y		
1	2	3	4	5

Государственный регистратор		ФГИС ЕГРН
полное наименование должности	подпись	инициалы, фамилия

М.П.

Выписка из Единого государственного реестра недвижимости об объекте недвижимости

Сведения о частях земельного участка

Земельный участок			
(вид объекта недвижимости)			
Лист № ___ Раздела **4.2**	Всего листов раздела **4.2:** ___	Всего разделов: ___	Всего листов выписки: ___
20.02.2023№ 99/2023/519578532			
Кадастровый номер:		**47:01:0000000:501**	

Сведения о характерных точках границы части (частей) земельного участка

Учетный номер части: 507

Система координат:
Зона №

Номер точки	Координаты, м		Описание закрепления на местности	Средняя квадратическая погрешность определения координат характерных точек границы части земельного участка, м
	X	Y		
1	2	3	4	5

Государственный регистратор		ФГИС ЕГРН
полное наименование должности	подпись	инициалы, фамилия

М.П.

Выписка из Единого государственного реестра недвижимости об объекте недвижимости

Сведения о частях земельного участка

Земельный участок			
(вид объекта недвижимости)			
Лист № ___ Раздела **4.2**	Всего листов раздела **4.2:** ___	Всего разделов: ___	Всего листов выписки: ___
20.02.2023№ 99/2023/519578532			
Кадастровый номер:		**47:01:0000000:501**	

Сведения о характерных точках границы части (частей) земельного участка

Учетный номер части: 508

Система координат:
Зона №

Номер точки	Координаты, м		Описание закрепления на местности	Средняя квадратическая погрешность определения координат характерных точек границы части земельного участка, м
	X	Y		
1	2	3	4	5

Государственный регистратор		ФГИС ЕГРН
полное наименование должности	подпись	инициалы, фамилия

М.П.

Выписка из Единого государственного реестра недвижимости об объекте недвижимости

730

Сведения о частях земельного участка

Земельный участок			
(вид объекта недвижимости)			
Лист № ___ Раздела **4.2**	Всего листов раздела **4.2:** ___	Всего разделов: ___	Всего листов выписки: ___
20.02.2023№ 99/2023/519578532			
Кадастровый номер:		**47:01:0000000:501**	

Сведения о характерных точках границы части (частей) земельного участка

Учетный номер части: 509

Система координат:
Зона №

Номер точки	Координаты, м		Описание закрепления на местности	Средняя квадратическая погрешность определения координат характерных точек границы части земельного участка, м
	X	Y		
1	2	3	4	5

Государственный регистратор		ФГИС ЕГРН
полное наименование должности	подпись	инициалы, фамилия

М.П.

Выписка из Единого государственного реестра недвижимости об объекте недвижимости

Сведения о частях земельного участка

Земельный участок			
(вид объекта недвижимости)			
Лист № ___ Раздела **4.2**	Всего листов раздела **4.2:** ___	Всего разделов: ___	Всего листов выписки: ___
20.02.2023№ 99/2023/519578532			
Кадастровый номер:		**47:01:0000000:501**	

Сведения о характерных точках границы части (частей) земельного участка

Учетный номер части: 510

Система координат:
Зона №

Номер точки	Координаты, м		Описание закрепления на местности	Средняя квадратическая погрешность определения координат характерных точек границы части земельного участка, м
	X	Y		
1	2	3	4	5

Государственный регистратор		ФГИС ЕГРН
полное наименование должности	подпись	инициалы, фамилия

М.П.

Выписка из Единого государственного реестра недвижимости об объекте недвижимости

Сведения о частях земельного участка

Земельный участок			
(вид объекта недвижимости)			
Лист № ___ Раздела **4.2**	Всего листов раздела **4.2:** ___	Всего разделов: ___	Всего листов выписки: ___
20.02.2023№ 99/2023/519578532			
Кадастровый номер:		**47:01:0000000:501**	

Сведения о характерных точках границы части (частей) земельного участка

Учетный номер части: 511

Система координат:
Зона №

Номер точки	Координаты, м		Описание закрепления на местности	Средняя квадратическая погрешность определения координат характерных точек границы части земельного участка, м
	X	Y		
1	2	3	4	5

Государственный регистратор		ФГИС ЕГРН
полное наименование должности	подпись	инициалы, фамилия

М.П.

Выписка из Единого государственного реестра недвижимости об объекте недвижимости

Сведения о частях земельного участка

Земельный участок			
(вид объекта недвижимости)			
Лист № ___ Раздела **4.2**	Всего листов раздела **4.2:** ___	Всего разделов: ___	Всего листов выписки: ___
20.02.2023№ 99/2023/519578532			
Кадастровый номер:		**47:01:0000000:501**	

Сведения о характерных точках границы части (частей) земельного участка

Учетный номер части: 514

Система координат:
Зона №

Номер точки	Координаты, м		Описание закрепления на местности	Средняя квадратическая погрешность определения координат характерных точек границы части земельного участка, м
	X	Y		
1	2	3	4	5

Государственный регистратор		ФГИС ЕГРН
полное наименование должности	подпись	инициалы, фамилия

М.П.

Выписка из Единого государственного реестра недвижимости об объекте недвижимости

Сведения о частях земельного участка

Земельный участок			
(вид объекта недвижимости)			
Лист № ___ Раздела **4.2**	Всего листов раздела **4.2:** ___	Всего разделов: ___	Всего листов выписки: ___
20.02.2023№ 99/2023/519578532			
Кадастровый номер:		**47:01:0000000:501**	

Сведения о характерных точках границы части (частей) земельного участка

Учетный номер части: 515

Система координат:
Зона №

Номер точки	Координаты, м		Описание закрепления на местности	Средняя квадратическая погрешность определения координат характерных точек границы части земельного участка, м
	X	Y		
1	2	3	4	5

Государственный регистратор		ФГИС ЕГРН
полное наименование должности	подпись	инициалы, фамилия

М.П.

Выписка из Единого государственного реестра недвижимости об объекте недвижимости

735

Сведения о частях земельного участка

Земельный участок			
(вид объекта недвижимости)			
Лист № ___ Раздела **4.2**	Всего листов раздела **4.2:** ___	Всего разделов: ___	Всего листов выписки: ___
20.02.2023№ 99/2023/519578532			
Кадастровый номер:		**47:01:0000000:501**	

Сведения о характерных точках границы части (частей) земельного участка

Учетный номер части: 516

Система координат:
Зона №

Номер точки	Координаты, м		Описание закрепления на местности	Средняя квадратическая погрешность определения координат характерных точек границы части земельного участка, м
	X	Y		
1	2	3	4	5

Государственный регистратор		ФГИС ЕГРН
полное наименование должности	подпись	инициалы, фамилия

М.П.

Выписка из Единого государственного реестра недвижимости об объекте недвижимости

Сведения о частях земельного участка

Земельный участок			
(вид объекта недвижимости)			
Лист № ___ Раздела **4.2**	Всего листов раздела **4.2:** ___	Всего разделов: ___	Всего листов выписки: ___
20.02.2023№ 99/2023/519578532			
Кадастровый номер:		**47:01:0000000:501**	

Сведения о характерных точках границы части (частей) земельного участка

Учетный номер части: 517

Система координат:
Зона №

Номер точки	Координаты, м		Описание закрепления на местности	Средняя квадратическая погрешность определения координат характерных точек границы части земельного участка, м
	X	Y		
1	2	3	4	5

Государственный регистратор		ФГИС ЕГРН
полное наименование должности	подпись	инициалы, фамилия

М.П.

Выписка из Единого государственного реестра недвижимости об объекте недвижимости

Сведения о частях земельного участка

Земельный участок			
(вид объекта недвижимости)			
Лист № ___ Раздела **4.2**	Всего листов раздела **4.2:** ___	Всего разделов: ___	Всего листов выписки: ___
20.02.2023№ 99/2023/519578532			
Кадастровый номер:		**47:01:0000000:501**	

Сведения о характерных точках границы части (частей) земельного участка

Учетный номер части: 518

Система координат:
Зона №

Номер точки	Координаты, м		Описание закрепления на местности	Средняя квадратическая погрешность определения координат характерных точек границы части земельного участка, м
	X	Y		
1	2	3	4	5

Государственный регистратор		ФГИС ЕГРН
полное наименование должности	подпись	инициалы, фамилия

М.П.

Выписка из Единого государственного реестра недвижимости об объекте недвижимости

Сведения о частях земельного участка

Земельный участок			
(вид объекта недвижимости)			
Лист № ___ Раздела **4.2**	Всего листов раздела **4.2:** ___	Всего разделов: ___	Всего листов выписки: ___
20.02.2023№ 99/2023/519578532			
Кадастровый номер:		**47:01:0000000:501**	

Сведения о характерных точках границы части (частей) земельного участка

Учетный номер части: 519

Система координат:
Зона №

Номер точки	Координаты, м		Описание закрепления на местности	Средняя квадратическая погрешность определения координат характерных точек границы части земельного участка, м
	X	Y		
1	2	3	4	5

Государственный регистратор		ФГИС ЕГРН
полное наименование должности	подпись	инициалы, фамилия

М.П.

Выписка из Единого государственного реестра недвижимости об объекте недвижимости

739

Сведения о частях земельного участка

Земельный участок			
(вид объекта недвижимости)			
Лист № ___ Раздела **4.2**	Всего листов раздела **4.2:** ___	Всего разделов: ___	Всего листов выписки: ___
20.02.2023№ 99/2023/519578532			
Кадастровый номер:		**47:01:0000000:501**	

Сведения о характерных точках границы части (частей) земельного участка

Учетный номер части: 520

Система координат:
Зона №

Номер точки	Координаты, м		Описание закрепления на местности	Средняя квадратическая погрешность определения координат характерных точек границы части земельного участка, м
	X	Y		
1	2	3	4	5

Государственный регистратор		ФГИС ЕГРН
полное наименование должности	подпись	инициалы, фамилия

М.П.

Выписка из Единого государственного реестра недвижимости об объекте недвижимости

740

Сведения о частях земельного участка

Земельный участок			
(вид объекта недвижимости)			
Лист № ___ Раздела **4.2**	Всего листов раздела **4.2:** ___	Всего разделов: ___	Всего листов выписки: ___
20.02.2023№ 99/2023/519578532			
Кадастровый номер:		**47:01:0000000:501**	

Сведения о характерных точках границы части (частей) земельного участка

Учетный номер части: 521

Система координат:
Зона №

Номер точки	Координаты, м		Описание закрепления на местности	Средняя квадратическая погрешность определения координат характерных точек границы части земельного участка, м
	X	Y		
1	2	3	4	5

Государственный регистратор		ФГИС ЕГРН
полное наименование должности	подпись	инициалы, фамилия

М.П.

Выписка из Единого государственного реестра недвижимости об объекте недвижимости

741

Сведения о частях земельного участка

Земельный участок			
(вид объекта недвижимости)			
Лист № ___ Раздела **4.2**	Всего листов раздела **4.2:** ___	Всего разделов: ___	Всего листов выписки: ___
20.02.2023№ 99/2023/519578532			
Кадастровый номер:		**47:01:0000000:501**	

Сведения о характерных точках границы части (частей) земельного участка

Учетный номер части: 522

Система координат:
Зона №

Номер точки	Координаты, м		Описание закрепления на местности	Средняя квадратическая погрешность определения координат характерных точек границы части земельного участка, м
	X	Y		
1	2	3	4	5

Государственный регистратор		ФГИС ЕГРН
полное наименование должности	подпись	инициалы, фамилия

М.П.

Выписка из Единого государственного реестра недвижимости об объекте недвижимости

742

Сведения о частях земельного участка

Земельный участок			
(вид объекта недвижимости)			
Лист № ___ Раздела **4.2**	Всего листов раздела **4.2:** ___	Всего разделов: ___	Всего листов выписки: ___
20.02.2023№ 99/2023/519578532			
Кадастровый номер:		**47:01:0000000:501**	

Сведения о характерных точках границы части (частей) земельного участка

Учетный номер части: 523

Система координат:
Зона №

Номер точки	Координаты, м		Описание закрепления на местности	Средняя квадратическая погрешность определения координат характерных точек границы части земельного участка, м
	X	Y		
1	2	3	4	5

Государственный регистратор		ФГИС ЕГРН
полное наименование должности	подпись	инициалы, фамилия

М.П.

Выписка из Единого государственного реестра недвижимости об объекте недвижимости

Сведения о частях земельного участка

Земельный участок			
(вид объекта недвижимости)			
Лист № ___ Раздела **4.2**	Всего листов раздела **4.2:** ___	Всего разделов: ___	Всего листов выписки: ___
20.02.2023№ 99/2023/519578532			
Кадастровый номер:		**47:01:0000000:501**	

Сведения о характерных точках границы части (частей) земельного участка

Учетный номер части: 524

Система координат:
Зона №

Номер точки	Координаты, м		Описание закрепления на местности	Средняя квадратическая погрешность определения координат характерных точек границы части земельного участка, м
	X	Y		
1	2	3	4	5

Государственный регистратор		ФГИС ЕГРН
полное наименование должности	подпись	инициалы, фамилия

М.П.

Выписка из Единого государственного реестра недвижимости об объекте недвижимости

744

Сведения о частях земельного участка

Земельный участок			
(вид объекта недвижимости)			
Лист № ___ Раздела **4.2**	Всего листов раздела **4.2:** ___	Всего разделов: ___	Всего листов выписки: ___
20.02.2023№ 99/2023/519578532			
Кадастровый номер:		**47:01:0000000:501**	

Сведения о характерных точках границы части (частей) земельного участка

Учетный номер части: 525

Система координат:
Зона №

Номер точки	Координаты, м		Описание закрепления на местности	Средняя квадратическая погрешность определения координат характерных точек границы части земельного участка, м
	X	Y		
1	2	3	4	5

Государственный регистратор		ФГИС ЕГРН
полное наименование должности	подпись	инициалы, фамилия

М.П.

Выписка из Единого государственного реестра недвижимости об объекте недвижимости

Сведения о частях земельного участка

Земельный участок			
(вид объекта недвижимости)			
Лист № ___ Раздела **4.2**	Всего листов раздела **4.2:** ___	Всего разделов: ___	Всего листов выписки: ___
20.02.2023№ 99/2023/519578532			
Кадастровый номер:		**47:01:0000000:501**	

Сведения о характерных точках границы части (частей) земельного участка

Учетный номер части: 526

Система координат:
Зона №

Номер точки	Координаты, м		Описание закрепления на местности	Средняя квадратическая погрешность определения координат характерных точек границы части земельного участка, м
	X	Y		
1	2	3	4	5

Государственный регистратор		ФГИС ЕГРН
полное наименование должности	подпись	инициалы, фамилия

М.П.

Выписка из Единого государственного реестра недвижимости об объекте недвижимости

Сведения о частях земельного участка

Земельный участок			
(вид объекта недвижимости)			
Лист № ___ Раздела **4.2**	Всего листов раздела **4.2:** ___	Всего разделов: ___	Всего листов выписки: ___
20.02.2023№ 99/2023/519578532			
Кадастровый номер:		**47:01:0000000:501**	

Сведения о характерных точках границы части (частей) земельного участка

Учетный номер части: 527

Система координат:
Зона №

Номер точки	Координаты, м		Описание закрепления на местности	Средняя квадратическая погрешность определения координат характерных точек границы части земельного участка, м
	X	Y		
1	2	3	4	5

Государственный регистратор		ФГИС ЕГРН
полное наименование должности	подпись	инициалы, фамилия

М.П.

Выписка из Единого государственного реестра недвижимости об объекте недвижимости

747

Сведения о частях земельного участка

Земельный участок			
(вид объекта недвижимости)			
Лист № ___ Раздела **4.2**	Всего листов раздела **4.2:** ___	Всего разделов: ___	Всего листов выписки: ___
20.02.2023№ 99/2023/519578532			
Кадастровый номер:		**47:01:0000000:501**	

Сведения о характерных точках границы части (частей) земельного участка

Учетный номер части: 528

Система координат: МСК 53 (Зона-2)
Зона №

Номер точки	Координаты, м		Описание закрепления на местности	Средняя квадратическая погрешность определения координат характерных точек границы части земельного участка, м
	X	Y		
1	2	3	4	5
13	494853.82	1286430.42	данные отсутствуют	данные отсутствуют
13	494853.82	1286430.42	данные отсутствуют	данные отсутствуют
14	494854.36	1286432.96	данные отсутствуют	данные отсутствуют
15	494853.01	1286433.25	данные отсутствуют	данные отсутствуют
16	494853.76	1286436.79	данные отсутствуют	данные отсутствуют
17	494850.22	1286437.54	данные отсутствуют	данные отсутствуют
18	494848.93	1286431.46	данные отсутствуют	данные отсутствуют

Государственный регистратор		ФГИС ЕГРН
полное наименование должности	подпись	инициалы, фамилия

М.П.

Выписка из Единого государственного реестра недвижимости об объекте недвижимости

Сведения о частях земельного участка

Земельный участок			
(вид объекта недвижимости)			
Лист № ___ Раздела **4.2**	Всего листов раздела **4.2:** ___	Всего разделов: ___	Всего листов выписки: ___
20.02.2023№ 99/2023/519578532			
Кадастровый номер:		**47:01:0000000:501**	

Сведения о характерных точках границы части (частей) земельного участка

Учетный номер части: 529

Система координат:
Зона №

Номер точки	Координаты, м		Описание закрепления на местности	Средняя квадратическая погрешность определения координат характерных точек границы части земельного участка, м
	X	Y		
1	2	3	4	5

Государственный регистратор		ФГИС ЕГРН
полное наименование должности	подпись	инициалы, фамилия

М.П.

Выписка из Единого государственного реестра недвижимости об объекте недвижимости

Сведения о частях земельного участка

Земельный участок			
(вид объекта недвижимости)			
Лист № ___ Раздела **4.2**	Всего листов раздела **4.2:** ___	Всего разделов: ___	Всего листов выписки: ___
20.02.2023№ 99/2023/519578532			
Кадастровый номер:		**47:01:0000000:501**	

Сведения о характерных точках границы части (частей) земельного участка

Учетный номер части: 530

Система координат:
Зона №

Номер точки	Координаты, м		Описание закрепления на местности	Средняя квадратическая погрешность определения координат характерных точек границы части земельного участка, м
	X	Y		
1	2	3	4	5

Государственный регистратор		ФГИС ЕГРН
полное наименование должности	подпись	инициалы, фамилия

М.П.

Выписка из Единого государственного реестра недвижимости об объекте недвижимости

Сведения о частях земельного участка

Земельный участок			
(вид объекта недвижимости)			
Лист № ___ Раздела **4.2**	Всего листов раздела **4.2:** ___	Всего разделов: ___	Всего листов выписки: ___
20.02.2023№ 99/2023/519578532			
Кадастровый номер:		**47:01:0000000:501**	

Сведения о характерных точках границы части (частей) земельного участка

Учетный номер части: 531

Система координат:
Зона №

Номер точки	Координаты, м		Описание закрепления на местности	Средняя квадратическая погрешность определения координат характерных точек границы части земельного участка, м
	X	Y		
1	2	3	4	5

Государственный регистратор		ФГИС ЕГРН
полное наименование должности	подпись	инициалы, фамилия

М.П.

Выписка из Единого государственного реестра недвижимости об объекте недвижимости

751

Сведения о частях земельного участка

Земельный участок			
(вид объекта недвижимости)			
Лист № ___ Раздела **4.2**	Всего листов раздела **4.2:** ___	Всего разделов: ___	Всего листов выписки: ___
20.02.2023№ 99/2023/519578532			
Кадастровый номер:		**47:01:0000000:501**	

Сведения о характерных точках границы части (частей) земельного участка

Учетный номер части: 532

Система координат:
Зона №

Номер точки	Координаты, м		Описание закрепления на местности	Средняя квадратическая погрешность определения координат характерных точек границы части земельного участка, м
	X	Y		
1	2	3	4	5

Государственный регистратор		ФГИС ЕГРН
полное наименование должности	подпись	инициалы, фамилия

М.П.

Выписка из Единого государственного реестра недвижимости об объекте недвижимости

752

Сведения о частях земельного участка

Земельный участок			
(вид объекта недвижимости)			
Лист № ___ Раздела **4.2**	Всего листов раздела **4.2:** ___	Всего разделов: ___	Всего листов выписки: ___
20.02.2023№ 99/2023/519578532			
Кадастровый номер:		**47:01:0000000:501**	

Сведения о характерных точках границы части (частей) земельного участка

Учетный номер части: 533

Система координат:
Зона №

Номер точки	Координаты, м		Описание закрепления на местности	Средняя квадратическая погрешность определения координат характерных точек границы части земельного участка, м
	X	Y		
1	2	3	4	5

Государственный регистратор		ФГИС ЕГРН
полное наименование должности	подпись	инициалы, фамилия

М.П.

Выписка из Единого государственного реестра недвижимости об объекте недвижимости

753

Сведения о частях земельного участка

Земельный участок			
(вид объекта недвижимости)			
Лист № ___ Раздела **4.2**	Всего листов раздела **4.2:** ___	Всего разделов: ___	Всего листов выписки: ___
20.02.2023№ 99/2023/519578532			
Кадастровый номер:		**47:01:0000000:501**	

Сведения о характерных точках границы части (частей) земельного участка

Учетный номер части: 534

Система координат:
Зона №

Номер точки	Координаты, м		Описание закрепления на местности	Средняя квадратическая погрешность определения координат характерных точек границы части земельного участка, м
	X	Y		
1	2	3	4	5

Государственный регистратор		ФГИС ЕГРН
полное наименование должности	подпись	инициалы, фамилия

М.П.

Выписка из Единого государственного реестра недвижимости об объекте недвижимости

754

Сведения о частях земельного участка

Земельный участок			
(вид объекта недвижимости)			
Лист № ___ Раздела **4.2**	Всего листов раздела **4.2:** ___	Всего разделов: ___	Всего листов выписки: ___
20.02.2023№ 99/2023/519578532			
Кадастровый номер:		**47:01:0000000:501**	

Сведения о характерных точках границы части (частей) земельного участка

Учетный номер части: 535

Система координат:
Зона №

Номер точки	Координаты, м		Описание закрепления на местности	Средняя квадратическая погрешность определения координат характерных точек границы части земельного участка, м
	X	Y		
1	2	3	4	5

Государственный регистратор		ФГИС ЕГРН
полное наименование должности	подпись	инициалы, фамилия

М.П.

Выписка из Единого государственного реестра недвижимости об объекте недвижимости

Сведения о частях земельного участка

Земельный участок			
(вид объекта недвижимости)			
Лист № ___ Раздела **4.2**	Всего листов раздела **4.2:** ___	Всего разделов: ___	Всего листов выписки: ___
20.02.2023№ 99/2023/519578532			
Кадастровый номер:		**47:01:0000000:501**	

Сведения о характерных точках границы части (частей) земельного участка

Учетный номер части: 536

Система координат:
Зона №

Номер точки	Координаты, м		Описание закрепления на местности	Средняя квадратическая погрешность определения координат характерных точек границы части земельного участка, м
	X	Y		
1	2	3	4	5

Государственный регистратор		ФГИС ЕГРН
полное наименование должности	подпись	инициалы, фамилия

М.П.

Выписка из Единого государственного реестра недвижимости об объекте недвижимости

756

Сведения о частях земельного участка

Земельный участок			
(вид объекта недвижимости)			
Лист № ___ Раздела **4.2**	Всего листов раздела **4.2:** ___	Всего разделов: ___	Всего листов выписки: ___
20.02.2023№ 99/2023/519578532			
Кадастровый номер:		**47:01:0000000:501**	

Сведения о характерных точках границы части (частей) земельного участка

Учетный номер части: 537

Система координат:
Зона №

Номер точки	Координаты, м		Описание закрепления на местности	Средняя квадратическая погрешность определения координат характерных точек границы части земельного участка, м
	X	Y		
1	2	3	4	5

Государственный регистратор		ФГИС ЕГРН
полное наименование должности	подпись	инициалы, фамилия

М.П.

Выписка из Единого государственного реестра недвижимости об объекте недвижимости

757

Сведения о частях земельного участка

Земельный участок			
(вид объекта недвижимости)			
Лист № ___ Раздела **4.2**	Всего листов раздела **4.2:** ___	Всего разделов: ___	Всего листов выписки: ___
20.02.2023№ 99/2023/519578532			
Кадастровый номер:		**47:01:0000000:501**	

Сведения о характерных точках границы части (частей) земельного участка

Учетный номер части: 538

Система координат: МСК 53 (Зона-2)
Зона №

Номер точки	Координаты, м		Описание закрепления на местности	Средняя квадратическая погрешность определения координат характерных точек границы части земельного участка, м
	X	Y		
1	2	3	4	5
19	494762.79	1286515.59	данные отсутствуют	данные отсутствуют
19	494762.79	1286515.59	данные отсутствуют	данные отсутствуют
20	494762.84	1286518.53	данные отсутствуют	данные отсутствуют
21	494764.05	1286517.86	данные отсутствуют	данные отсутствуют
22	494764.6	1286521.7	данные отсутствуют	данные отсутствуют
23	494761.43	1286523.45	данные отсутствуют	данные отсутствуют
24	494758.41	1286518.01	данные отсутствуют	данные отсутствуют

Государственный регистратор		ФГИС ЕГРН
полное наименование должности	подпись	инициалы, фамилия

М.П.

Выписка из Единого государственного реестра недвижимости об объекте недвижимости

758

Сведения о частях земельного участка

Земельный участок			
(вид объекта недвижимости)			
Лист № ___ Раздела **4.2**	Всего листов раздела **4.2:** ___	Всего разделов: ___	Всего листов выписки: ___
20.02.2023№ 99/2023/519578532			
Кадастровый номер:		**47:01:0000000:501**	

Сведения о характерных точках границы части (частей) земельного участка

Учетный номер части: 539

Система координат:
Зона №

Номер точки	Координаты, м		Описание закрепления на местности	Средняя квадратическая погрешность определения координат характерных точек границы части земельного участка, м
	X	Y		
1	2	3	4	5

Государственный регистратор		ФГИС ЕГРН
полное наименование должности	подпись	инициалы, фамилия

М.П.

Выписка из Единого государственного реестра недвижимости об объекте недвижимости

Сведения о частях земельного участка

Земельный участок			
(вид объекта недвижимости)			
Лист № ___ Раздела **4.2**	Всего листов раздела **4.2:** ___	Всего разделов: ___	Всего листов выписки: ___
20.02.2023№ 99/2023/519578532			
Кадастровый номер:		**47:01:0000000:501**	

Сведения о характерных точках границы части (частей) земельного участка

Учетный номер части: 540

Система координат:
Зона №

Номер точки	Координаты, м		Описание закрепления на местности	Средняя квадратическая погрешность определения координат характерных точек границы части земельного участка, м
	X	Y		
1	2	3	4	5

Государственный регистратор		ФГИС ЕГРН
полное наименование должности	подпись	инициалы, фамилия

М.П.

Выписка из Единого государственного реестра недвижимости об объекте недвижимости

760

Сведения о частях земельного участка

Земельный участок			
(вид объекта недвижимости)			
Лист № ___ Раздела **4.2**	Всего листов раздела **4.2:** ___	Всего разделов: ___	Всего листов выписки: ___
20.02.2023№ 99/2023/519578532			
Кадастровый номер:		**47:01:0000000:501**	

Сведения о характерных точках границы части (частей) земельного участка

Учетный номер части: 541

Система координат: МСК 53 (Зона-2)
Зона №

Номер точки	Координаты, м		Описание закрепления на местности	Средняя квадратическая погрешность определения координат характерных точек границы части земельного участка, м
	X	Y		
1	2	3	4	5
25	494723.51	1286558.13	данные отсутствуют	данные отсутствуют
25	494723.51	1286558.13	данные отсутствуют	данные отсутствуют
26	494725.89	1286564.13	данные отсутствуют	данные отсутствуют
27	494717.29	1286567.54	данные отсутствуют	данные отсутствуют
28	494714.91	1286561.54	данные отсутствуют	данные отсутствуют

Государственный регистратор		ФГИС ЕГРН
полное наименование должности	подпись	инициалы, фамилия

М.П.

Выписка из Единого государственного реестра недвижимости об объекте недвижимости

Сведения о частях земельного участка

Земельный участок			
(вид объекта недвижимости)			
Лист № ___ Раздела **4.2**	Всего листов раздела **4.2:** ___	Всего разделов: ___	Всего листов выписки: ___
20.02.2023№ 99/2023/519578532			
Кадастровый номер:		**47:01:0000000:501**	

Сведения о характерных точках границы части (частей) земельного участка

Учетный номер части: 542

Система координат:
Зона №

Номер точки	Координаты, м		Описание закрепления на местности	Средняя квадратическая погрешность определения координат характерных точек границы части земельного участка, м
	X	Y		
1	2	3	4	5

Государственный регистратор		ФГИС ЕГРН
полное наименование должности	подпись	инициалы, фамилия

М.П.

Выписка из Единого государственного реестра недвижимости об объекте недвижимости

762

Сведения о частях земельного участка

Земельный участок			
(вид объекта недвижимости)			
Лист № ___ Раздела **4.2**	Всего листов раздела **4.2:** ___	Всего разделов: ___	Всего листов выписки: ___
20.02.2023№ 99/2023/519578532			
Кадастровый номер:		**47:01:0000000:501**	

Сведения о характерных точках границы части (частей) земельного участка

Учетный номер части: 543

Система координат:
Зона №

Номер точки	Координаты, м		Описание закрепления на местности	Средняя квадратическая погрешность определения координат характерных точек границы части земельного участка, м
	X	Y		
1	2	3	4	5

Государственный регистратор		ФГИС ЕГРН
полное наименование должности	подпись	инициалы, фамилия

М.П.

Выписка из Единого государственного реестра недвижимости об объекте недвижимости

763

Сведения о частях земельного участка

Земельный участок			
(вид объекта недвижимости)			
Лист № ___ Раздела **4.2**	Всего листов раздела **4.2:** ___	Всего разделов: ___	Всего листов выписки: ___
20.02.2023№ 99/2023/519578532			
Кадастровый номер:		**47:01:0000000:501**	

Сведения о характерных точках границы части (частей) земельного участка

Учетный номер части: 544

Система координат:
Зона №

Номер точки	Координаты, м		Описание закрепления на местности	Средняя квадратическая погрешность определения координат характерных точек границы части земельного участка, м
	X	Y		
1	2	3	4	5

Государственный регистратор		ФГИС ЕГРН
полное наименование должности	подпись	инициалы, фамилия

М.П.

Выписка из Единого государственного реестра недвижимости об объекте недвижимости

764

Сведения о частях земельного участка

Земельный участок			
(вид объекта недвижимости)			
Лист № ___ Раздела **4.2**	Всего листов раздела **4.2:** ___	Всего разделов: ___	Всего листов выписки: ___
20.02.2023№ 99/2023/519578532			
Кадастровый номер:		**47:01:0000000:501**	

Сведения о характерных точках границы части (частей) земельного участка

Учетный номер части: 545

Система координат:
Зона №

Номер точки	Координаты, м		Описание закрепления на местности	Средняя квадратическая погрешность определения координат характерных точек границы части земельного участка, м
	X	Y		
1	2	3	4	5

Государственный регистратор		ФГИС ЕГРН
полное наименование должности	подпись	инициалы, фамилия

М.П.

Выписка из Единого государственного реестра недвижимости об объекте недвижимости

765

Сведения о частях земельного участка

Земельный участок			
(вид объекта недвижимости)			
Лист № ___ Раздела **4.2**	Всего листов раздела **4.2:** ___	Всего разделов: ___	Всего листов выписки: ___
20.02.2023№ 99/2023/519578532			
Кадастровый номер:		**47:01:0000000:501**	

Сведения о характерных точках границы части (частей) земельного участка

Учетный номер части: 548

Система координат:
Зона №

Номер точки	Координаты, м		Описание закрепления на местности	Средняя квадратическая погрешность определения координат характерных точек границы части земельного участка, м
	X	Y		
1	2	3	4	5

Государственный регистратор		ФГИС ЕГРН
полное наименование должности	подпись	инициалы, фамилия

М.П.

Выписка из Единого государственного реестра недвижимости об объекте недвижимости

766

Сведения о частях земельного участка

Земельный участок			
(вид объекта недвижимости)			
Лист № ___ Раздела **4.2**	Всего листов раздела **4.2:** ___	Всего разделов: ___	Всего листов выписки: ___
20.02.2023№ 99/2023/519578532			
Кадастровый номер:		**47:01:0000000:501**	

Сведения о характерных точках границы части (частей) земельного участка

Учетный номер части: 549

Система координат:
Зона №

Номер точки	Координаты, м		Описание закрепления на местности	Средняя квадратическая погрешность определения координат характерных точек границы части земельного участка, м
	X	Y		
1	2	3	4	5

Государственный регистратор		ФГИС ЕГРН
полное наименование должности	подпись	инициалы, фамилия

М.П.

Выписка из Единого государственного реестра недвижимости об объекте недвижимости

767

Сведения о частях земельного участка

Земельный участок			
(вид объекта недвижимости)			
Лист № ___ Раздела **4.2**	Всего листов раздела **4.2:** ___	Всего разделов: ___	Всего листов выписки: ___
20.02.2023№ 99/2023/519578532			
Кадастровый номер:		**47:01:0000000:501**	

Сведения о характерных точках границы части (частей) земельного участка

Учетный номер части: 550

Система координат:
Зона №

Номер точки	Координаты, м		Описание закрепления на местности	Средняя квадратическая погрешность определения координат характерных точек границы части земельного участка, м
	X	Y		
1	2	3	4	5

Государственный регистратор		ФГИС ЕГРН
полное наименование должности	подпись	инициалы, фамилия

М.П.

Выписка из Единого государственного реестра недвижимости об объекте недвижимости

Сведения о частях земельного участка

Земельный участок			
(вид объекта недвижимости)			
Лист № ___ Раздела **4.2**	Всего листов раздела **4.2:** ___	Всего разделов: ___	Всего листов выписки: ___
20.02.2023№ 99/2023/519578532			
Кадастровый номер:		**47:01:0000000:501**	

Сведения о характерных точках границы части (частей) земельного участка

Учетный номер части: 551

Система координат:
Зона №

Номер точки	Координаты, м		Описание закрепления на местности	Средняя квадратическая погрешность определения координат характерных точек границы части земельного участка, м
	X	Y		
1	2	3	4	5

Государственный регистратор		ФГИС ЕГРН
полное наименование должности	подпись	инициалы, фамилия

М.П.

Выписка из Единого государственного реестра недвижимости об объекте недвижимости

Сведения о частях земельного участка

Земельный участок			
(вид объекта недвижимости)			
Лист № ___ Раздела **4.2**	Всего листов раздела **4.2:** ___	Всего разделов: ___	Всего листов выписки: ___
20.02.2023№ 99/2023/519578532			
Кадастровый номер:		**47:01:0000000:501**	

Сведения о характерных точках границы части (частей) земельного участка

Учетный номер части: 552

Система координат:
Зона №

Номер точки	Координаты, м		Описание закрепления на местности	Средняя квадратическая погрешность определения координат характерных точек границы части земельного участка, м
	X	Y		
1	2	3	4	5

Государственный регистратор		ФГИС ЕГРН
полное наименование должности	подпись	инициалы, фамилия

М.П.

Выписка из Единого государственного реестра недвижимости об объекте недвижимости

770

Сведения о частях земельного участка

Земельный участок			
(вид объекта недвижимости)			
Лист № ___ Раздела **4.2**	Всего листов раздела **4.2:** ___	Всего разделов: ___	Всего листов выписки: ___
20.02.2023№ 99/2023/519578532			
Кадастровый номер:		**47:01:0000000:501**	

Сведения о характерных точках границы части (частей) земельного участка

Учетный номер части: 553

Система координат:
Зона №

Номер точки	Координаты, м		Описание закрепления на местности	Средняя квадратическая погрешность определения координат характерных точек границы части земельного участка, м
	X	Y		
1	2	3	4	5

Государственный регистратор		ФГИС ЕГРН
полное наименование должности	подпись	инициалы, фамилия

М.П.

Выписка из Единого государственного реестра недвижимости об объекте недвижимости

Сведения о частях земельного участка

Земельный участок			
(вид объекта недвижимости)			
Лист № ___ Раздела **4.2**	Всего листов раздела **4.2:** ___	Всего разделов: ___	Всего листов выписки: ___
20.02.2023№ 99/2023/519578532			
Кадастровый номер:		**47:01:0000000:501**	

Сведения о характерных точках границы части (частей) земельного участка

Учетный номер части: 563

Система координат:
Зона №

Номер точки	Координаты, м		Описание закрепления на местности	Средняя квадратическая погрешность определения координат характерных точек границы части земельного участка, м
	X	Y		
1	2	3	4	5

Государственный регистратор		ФГИС ЕГРН
полное наименование должности	подпись	инициалы, фамилия

М.П.

Выписка из Единого государственного реестра недвижимости об объекте недвижимости

Сведения о частях земельного участка

Земельный участок			
(вид объекта недвижимости)			
Лист № ___ Раздела **4.2**	Всего листов раздела **4.2:** ___	Всего разделов: ___	Всего листов выписки: ___
20.02.2023№ 99/2023/519578532			
Кадастровый номер:		**47:01:0000000:501**	

Сведения о характерных точках границы части (частей) земельного участка

Учетный номер части: 564

Система координат:
Зона №

Номер точки	Координаты, м		Описание закрепления на местности	Средняя квадратическая погрешность определения координат характерных точек границы части земельного участка, м
	X	Y		
1	2	3	4	5

Государственный регистратор		ФГИС ЕГРН
полное наименование должности	подпись	инициалы, фамилия

М.П.

Выписка из Единого государственного реестра недвижимости об объекте недвижимости

773

Сведения о частях земельного участка

Земельный участок			
(вид объекта недвижимости)			
Лист № ___ Раздела **4.2**	Всего листов раздела **4.2:** ___	Всего разделов: ___	Всего листов выписки: ___
20.02.2023№ 99/2023/519578532			
Кадастровый номер:		**47:01:0000000:501**	

Сведения о характерных точках границы части (частей) земельного участка

Учетный номер части: 565

Система координат:
Зона №

Номер точки	Координаты, м		Описание закрепления на местности	Средняя квадратическая погрешность определения координат характерных точек границы части земельного участка, м
	X	Y		
1	2	3	4	5

Государственный регистратор		ФГИС ЕГРН
полное наименование должности	подпись	инициалы, фамилия

М.П.

Выписка из Единого государственного реестра недвижимости об объекте недвижимости

774

Сведения о частях земельного участка

Земельный участок			
(вид объекта недвижимости)			
Лист № ___ Раздела **4.2**	Всего листов раздела **4.2:** ___	Всего разделов: ___	Всего листов выписки: ___
20.02.2023№ 99/2023/519578532			
Кадастровый номер:		**47:01:0000000:501**	

Сведения о характерных точках границы части (частей) земельного участка

Учетный номер части: 566

Система координат:
Зона №

Номер точки	Координаты, м		Описание закрепления на местности	Средняя квадратическая погрешность определения координат характерных точек границы части земельного участка, м
	X	Y		
1	2	3	4	5

Государственный регистратор		ФГИС ЕГРН
полное наименование должности	подпись	инициалы, фамилия

М.П.

Выписка из Единого государственного реестра недвижимости об объекте недвижимости

775

Сведения о частях земельного участка

Земельный участок			
(вид объекта недвижимости)			
Лист № ___ Раздела **4.2**	Всего листов раздела **4.2:** ___	Всего разделов: ___	Всего листов выписки: ___
20.02.2023№ 99/2023/519578532			
Кадастровый номер:		**47:01:0000000:501**	

Сведения о характерных точках границы части (частей) земельного участка

Учетный номер части: 567

Система координат:
Зона №

Номер точки	Координаты, м		Описание закрепления на местности	Средняя квадратическая погрешность определения координат характерных точек границы части земельного участка, м
	X	Y		
1	2	3	4	5

Государственный регистратор		ФГИС ЕГРН
полное наименование должности	подпись	инициалы, фамилия

М.П.

Выписка из Единого государственного реестра недвижимости об объекте недвижимости

776

Сведения о частях земельного участка

Земельный участок			
(вид объекта недвижимости)			
Лист № ___ Раздела **4.2**	Всего листов раздела **4.2:** ___	Всего разделов: ___	Всего листов выписки: ___
20.02.2023№ 99/2023/519578532			
Кадастровый номер:		**47:01:0000000:501**	

Сведения о характерных точках границы части (частей) земельного участка

Учетный номер части: 568

Система координат:
Зона №

Номер точки	Координаты, м		Описание закрепления на местности	Средняя квадратическая погрешность определения координат характерных точек границы части земельного участка, м
	X	Y		
1	2	3	4	5

Государственный регистратор		ФГИС ЕГРН
полное наименование должности	подпись	инициалы, фамилия

М.П.

Выписка из Единого государственного реестра недвижимости об объекте недвижимости

777

Сведения о частях земельного участка

Земельный участок			
(вид объекта недвижимости)			
Лист № ___ Раздела **4.2**	Всего листов раздела **4.2:** ___	Всего разделов: ___	Всего листов выписки: ___
20.02.2023№ 99/2023/519578532			
Кадастровый номер:		**47:01:0000000:501**	

Сведения о характерных точках границы части (частей) земельного участка

Учетный номер части: 569

Система координат:
Зона №

Номер точки	Координаты, м		Описание закрепления на местности	Средняя квадратическая погрешность определения координат характерных точек границы части земельного участка, м
	X	Y		
1	2	3	4	5

Государственный регистратор		ФГИС ЕГРН
полное наименование должности	подпись	инициалы, фамилия

М.П.

Выписка из Единого государственного реестра недвижимости об объекте недвижимости

778

Сведения о частях земельного участка

Земельный участок			
(вид объекта недвижимости)			
Лист № ___ Раздела **4.2**	Всего листов раздела **4.2:** ___	Всего разделов: ___	Всего листов выписки: ___
20.02.2023№ 99/2023/519578532			
Кадастровый номер:		**47:01:0000000:501**	

Сведения о характерных точках границы части (частей) земельного участка

Учетный номер части: 570

Система координат:
Зона №

Номер точки	Координаты, м		Описание закрепления на местности	Средняя квадратическая погрешность определения координат характерных точек границы части земельного участка, м
	X	Y		
1	2	3	4	5

Государственный регистратор		ФГИС ЕГРН
полное наименование должности	подпись	инициалы, фамилия

М.П.

Выписка из Единого государственного реестра недвижимости об объекте недвижимости

779

Сведения о частях земельного участка

Земельный участок			
(вид объекта недвижимости)			
Лист № ___ Раздела **4.2**	Всего листов раздела **4.2:** ___	Всего разделов: ___	Всего листов выписки: ___
20.02.2023№ 99/2023/519578532			
Кадастровый номер:		**47:01:0000000:501**	

Сведения о характерных точках границы части (частей) земельного участка

Учетный номер части: 571

Система координат:
Зона №

Номер точки	Координаты, м		Описание закрепления на местности	Средняя квадратическая погрешность определения координат характерных точек границы части земельного участка, м
	X	Y		
1	2	3	4	5

Государственный регистратор		ФГИС ЕГРН
полное наименование должности	подпись	инициалы, фамилия

М.П.

Выписка из Единого государственного реестра недвижимости об объекте недвижимости

Сведения о частях земельного участка

Земельный участок			
(вид объекта недвижимости)			
Лист № ___ Раздела **4.2**	Всего листов раздела **4.2:** ___	Всего разделов: ___	Всего листов выписки: ___
20.02.2023№ 99/2023/519578532			
Кадастровый номер:		**47:01:0000000:501**	

Сведения о характерных точках границы части (частей) земельного участка

Учетный номер части: 572

Система координат:
Зона №

Номер точки	Координаты, м		Описание закрепления на местности	Средняя квадратическая погрешность определения координат характерных точек границы части земельного участка, м
	X	Y		
1	2	3	4	5

Государственный регистратор		ФГИС ЕГРН
полное наименование должности	подпись	инициалы, фамилия

М.П.

Выписка из Единого государственного реестра недвижимости об объекте недвижимости

Сведения о частях земельного участка

Земельный участок			
(вид объекта недвижимости)			
Лист № ___ Раздела **4.2**	Всего листов раздела **4.2:** ___	Всего разделов: ___	Всего листов выписки: ___
20.02.2023№ 99/2023/519578532			
Кадастровый номер:		**47:01:0000000:501**	

Сведения о характерных точках границы части (частей) земельного участка

Учетный номер части: 573

Система координат:
Зона №

Номер точки	Координаты, м		Описание закрепления на местности	Средняя квадратическая погрешность определения координат характерных точек границы части земельного участка, м
	X	Y		
1	2	3	4	5

Государственный регистратор		ФГИС ЕГРН
полное наименование должности	подпись	инициалы, фамилия

М.П.

Выписка из Единого государственного реестра недвижимости об объекте недвижимости

782

Сведения о частях земельного участка

Земельный участок			
(вид объекта недвижимости)			
Лист № ___ Раздела **4.2**	Всего листов раздела **4.2:** ___	Всего разделов: ___	Всего листов выписки: ___
20.02.2023№ 99/2023/519578532			
Кадастровый номер:		**47:01:0000000:501**	

Сведения о характерных точках границы части (частей) земельного участка

Учетный номер части: 574

Система координат:
Зона №

Номер точки	Координаты, м		Описание закрепления на местности	Средняя квадратическая погрешность определения координат характерных точек границы части земельного участка, м
	X	Y		
1	2	3	4	5

Государственный регистратор		ФГИС ЕГРН
полное наименование должности	подпись	инициалы, фамилия

М.П.

Выписка из Единого государственного реестра недвижимости об объекте недвижимости

783

Сведения о частях земельного участка

Земельный участок			
(вид объекта недвижимости)			
Лист № ___ Раздела **4.2**	Всего листов раздела **4.2:** ___	Всего разделов: ___	Всего листов выписки: ___
20.02.2023№ 99/2023/519578532			
Кадастровый номер:		**47:01:0000000:501**	

Сведения о характерных точках границы части (частей) земельного участка

Учетный номер части: 575

Система координат:
Зона №

Номер точки	Координаты, м		Описание закрепления на местности	Средняя квадратическая погрешность определения координат характерных точек границы части земельного участка, м
	X	Y		
1	2	3	4	5

Государственный регистратор		ФГИС ЕГРН
полное наименование должности	подпись	инициалы, фамилия

М.П.

Выписка из Единого государственного реестра недвижимости об объекте недвижимости

Сведения о частях земельного участка

Земельный участок			
(вид объекта недвижимости)			
Лист № ___ Раздела **4.2**	Всего листов раздела **4.2:** ___	Всего разделов: ___	Всего листов выписки: ___
20.02.2023№ 99/2023/519578532			
Кадастровый номер:		**47:01:0000000:501**	

Сведения о характерных точках границы части (частей) земельного участка

Учетный номер части: 576

Система координат:
Зона №

Номер точки	Координаты, м		Описание закрепления на местности	Средняя квадратическая погрешность определения координат характерных точек границы части земельного участка, м
	X	Y		
1	2	3	4	5

Государственный регистратор		ФГИС ЕГРН
полное наименование должности	подпись	инициалы, фамилия

М.П.

Выписка из Единого государственного реестра недвижимости об объекте недвижимости

785

Сведения о частях земельного участка

Земельный участок			
(вид объекта недвижимости)			
Лист № ___ Раздела **4.2**	Всего листов раздела **4.2:** ___	Всего разделов: ___	Всего листов выписки: ___
20.02.2023№ 99/2023/519578532			
Кадастровый номер:		**47:01:0000000:501**	

Сведения о характерных точках границы части (частей) земельного участка

Учетный номер части: 577

Система координат:
Зона №

Номер точки	Координаты, м		Описание закрепления на местности	Средняя квадратическая погрешность определения координат характерных точек границы части земельного участка, м
	X	Y		
1	2	3	4	5

Государственный регистратор		ФГИС ЕГРН
полное наименование должности	подпись	инициалы, фамилия

М.П.

Выписка из Единого государственного реестра недвижимости об объекте недвижимости

Сведения о частях земельного участка

Земельный участок			
(вид объекта недвижимости)			
Лист № ___ Раздела **4.2**	Всего листов раздела **4.2:** ___	Всего разделов: ___	Всего листов выписки: ___
20.02.2023№ 99/2023/519578532			
Кадастровый номер:		**47:01:0000000:501**	

Сведения о характерных точках границы части (частей) земельного участка

Учетный номер части: 578

Система координат:
Зона №

Номер точки	Координаты, м		Описание закрепления на местности	Средняя квадратическая погрешность определения координат характерных точек границы части земельного участка, м
	X	Y		
1	2	3	4	5

Государственный регистратор		ФГИС ЕГРН
полное наименование должности	подпись	инициалы, фамилия

М.П.

Выписка из Единого государственного реестра недвижимости об объекте недвижимости

787

Сведения о частях земельного участка

Земельный участок			
(вид объекта недвижимости)			
Лист № ___ Раздела **4.2**	Всего листов раздела **4.2:** ___	Всего разделов: ___	Всего листов выписки: ___
20.02.2023№ 99/2023/519578532			
Кадастровый номер:		**47:01:0000000:501**	

Сведения о характерных точках границы части (частей) земельного участка

Учетный номер части: 579

Система координат:
Зона №

Номер точки	Координаты, м		Описание закрепления на местности	Средняя квадратическая погрешность определения координат характерных точек границы части земельного участка, м
	X	Y		
1	2	3	4	5

Государственный регистратор		ФГИС ЕГРН
полное наименование должности	подпись	инициалы, фамилия

М.П.

Выписка из Единого государственного реестра недвижимости об объекте недвижимости

788

Сведения о частях земельного участка

Земельный участок			
(вид объекта недвижимости)			
Лист № ___ Раздела **4.2**	Всего листов раздела **4.2:** ___	Всего разделов: ___	Всего листов выписки: ___
20.02.2023№ 99/2023/519578532			
Кадастровый номер:		**47:01:0000000:501**	

Сведения о характерных точках границы части (частей) земельного участка

Учетный номер части: 580

Система координат:
Зона №

Номер точки	Координаты, м		Описание закрепления на местности	Средняя квадратическая погрешность определения координат характерных точек границы части земельного участка, м
	X	Y		
1	2	3	4	5

Государственный регистратор		ФГИС ЕГРН
полное наименование должности	подпись	инициалы, фамилия

М.П.

Выписка из Единого государственного реестра недвижимости об объекте недвижимости

789

Сведения о частях земельного участка

Земельный участок			
(вид объекта недвижимости)			
Лист № ___ Раздела **4.2**	Всего листов раздела **4.2:** ___	Всего разделов: ___	Всего листов выписки: ___
20.02.2023№ 99/2023/519578532			
Кадастровый номер:		**47:01:0000000:501**	

Сведения о характерных точках границы части (частей) земельного участка

Учетный номер части: 581

Система координат:
Зона №

Номер точки	Координаты, м		Описание закрепления на местности	Средняя квадратическая погрешность определения координат характерных точек границы части земельного участка, м
	X	Y		
1	2	3	4	5

Государственный регистратор		ФГИС ЕГРН
полное наименование должности	подпись	инициалы, фамилия

М.П.

Выписка из Единого государственного реестра недвижимости об объекте недвижимости

Сведения о частях земельного участка

Земельный участок			
(вид объекта недвижимости)			
Лист № ___ Раздела **4.2**	Всего листов раздела **4.2:** ___	Всего разделов: ___	Всего листов выписки: ___
20.02.2023№ 99/2023/519578532			
Кадастровый номер:		**47:01:0000000:501**	

Сведения о характерных точках границы части (частей) земельного участка

Учетный номер части: 582

Система координат:
Зона №

Номер точки	Координаты, м		Описание закрепления на местности	Средняя квадратическая погрешность определения координат характерных точек границы части земельного участка, м
	X	Y		
1	2	3	4	5

Государственный регистратор		ФГИС ЕГРН
полное наименование должности	подпись	инициалы, фамилия

М.П.

Выписка из Единого государственного реестра недвижимости об объекте недвижимости

Сведения о частях земельного участка

Земельный участок			
(вид объекта недвижимости)			
Лист № ___ Раздела **4.2**	Всего листов раздела **4.2:** ___	Всего разделов: ___	Всего листов выписки: ___
20.02.2023№ 99/2023/519578532			
Кадастровый номер:		**47:01:0000000:501**	

Сведения о характерных точках границы части (частей) земельного участка

Учетный номер части: 583

Система координат:
Зона №

Номер точки	Координаты, м		Описание закрепления на местности	Средняя квадратическая погрешность определения координат характерных точек границы части земельного участка, м
	X	Y		
1	2	3	4	5

Государственный регистратор		ФГИС ЕГРН
полное наименование должности	подпись	инициалы, фамилия

М.П.

Выписка из Единого государственного реестра недвижимости об объекте недвижимости

Сведения о частях земельного участка

Земельный участок			
(вид объекта недвижимости)			
Лист № ___ Раздела **4.2**	Всего листов раздела **4.2:** ___	Всего разделов: ___	Всего листов выписки: ___
20.02.2023№ 99/2023/519578532			
Кадастровый номер:		**47:01:0000000:501**	

Сведения о характерных точках границы части (частей) земельного участка

Учетный номер части: 585

Система координат:
Зона №

Номер точки	Координаты, м		Описание закрепления на местности	Средняя квадратическая погрешность определения координат характерных точек границы части земельного участка, м
	X	Y		
1	2	3	4	5

Государственный регистратор		ФГИС ЕГРН
полное наименование должности	подпись	инициалы, фамилия

М.П.

Выписка из Единого государственного реестра недвижимости об объекте недвижимости

Сведения о частях земельного участка

Земельный участок			
(вид объекта недвижимости)			
Лист № ___ Раздела **4.2**	Всего листов раздела **4.2:** ___	Всего разделов: ___	Всего листов выписки: ___
20.02.2023№ 99/2023/519578532			
Кадастровый номер:		**47:01:0000000:501**	

Сведения о характерных точках границы части (частей) земельного участка

Учетный номер части: 586

Система координат:
Зона №

Номер точки	Координаты, м		Описание закрепления на местности	Средняя квадратическая погрешность определения координат характерных точек границы части земельного участка, м
	X	Y		
1	2	3	4	5

Государственный регистратор		ФГИС ЕГРН
полное наименование должности	подпись	инициалы, фамилия

М.П.

Выписка из Единого государственного реестра недвижимости об объекте недвижимости

Сведения о частях земельного участка

Земельный участок			
(вид объекта недвижимости)			
Лист № ___ Раздела **4.2**	Всего листов раздела **4.2:** ___	Всего разделов: ___	Всего листов выписки: ___
20.02.2023№ 99/2023/519578532			
Кадастровый номер:		**47:01:0000000:501**	

Сведения о характерных точках границы части (частей) земельного участка

Учетный номер части: 587

Система координат:
Зона №

Номер точки	Координаты, м		Описание закрепления на местности	Средняя квадратическая погрешность определения координат характерных точек границы части земельного участка, м
	X	Y		
1	2	3	4	5

Государственный регистратор		ФГИС ЕГРН
полное наименование должности	подпись	инициалы, фамилия

М.П.

Выписка из Единого государственного реестра недвижимости об объекте недвижимости

Сведения о частях земельного участка

Земельный участок			
(вид объекта недвижимости)			
Лист № ___ Раздела **4.2**	Всего листов раздела **4.2:** ___	Всего разделов: ___	Всего листов выписки: ___
20.02.2023№ 99/2023/519578532			
Кадастровый номер:		**47:01:0000000:501**	

Сведения о характерных точках границы части (частей) земельного участка

Учетный номер части: 588

Система координат:
Зона №

Номер точки	Координаты, м		Описание закрепления на местности	Средняя квадратическая погрешность определения координат характерных точек границы части земельного участка, м
	X	Y		
1	2	3	4	5

Государственный регистратор		ФГИС ЕГРН
полное наименование должности	подпись	инициалы, фамилия

М.П.

Выписка из Единого государственного реестра недвижимости об объекте недвижимости

Сведения о частях земельного участка

Земельный участок			
(вид объекта недвижимости)			
Лист № ___ Раздела **4.2**	Всего листов раздела **4.2:** ___	Всего разделов: ___	Всего листов выписки: ___
20.02.2023№ 99/2023/519578532			
Кадастровый номер:		**47:01:0000000:501**	

Сведения о характерных точках границы части (частей) земельного участка

Учетный номер части: 589

Система координат:
Зона №

Номер точки	Координаты, м		Описание закрепления на местности	Средняя квадратическая погрешность определения координат характерных точек границы части земельного участка, м
	X	Y		
1	2	3	4	5

Государственный регистратор		ФГИС ЕГРН
полное наименование должности	подпись	инициалы, фамилия

М.П.

Выписка из Единого государственного реестра недвижимости об объекте недвижимости

Сведения о частях земельного участка

Земельный участок			
(вид объекта недвижимости)			
Лист № ___ Раздела **4.2**	Всего листов раздела **4.2:** ___	Всего разделов: ___	Всего листов выписки: ___
20.02.2023№ 99/2023/519578532			
Кадастровый номер:		**47:01:0000000:501**	

Сведения о характерных точках границы части (частей) земельного участка

Учетный номер части: 590

Система координат:
Зона №

Номер точки	Координаты, м		Описание закрепления на местности	Средняя квадратическая погрешность определения координат характерных точек границы части земельного участка, м
	X	Y		
1	2	3	4	5

Государственный регистратор		ФГИС ЕГРН
полное наименование должности	подпись	инициалы, фамилия

М.П.

Выписка из Единого государственного реестра недвижимости об объекте недвижимости

Сведения о частях земельного участка

Земельный участок			
(вид объекта недвижимости)			
Лист № ___ Раздела **4.2**	Всего листов раздела **4.2:** ___	Всего разделов: ___	Всего листов выписки: ___
20.02.2023№ 99/2023/519578532			
Кадастровый номер:		**47:01:0000000:501**	

Сведения о характерных точках границы части (частей) земельного участка

Учетный номер части: 591

Система координат:
Зона №

Номер точки	Координаты, м		Описание закрепления на местности	Средняя квадратическая погрешность определения координат характерных точек границы части земельного участка, м
	X	Y		
1	2	3	4	5

Государственный регистратор		ФГИС ЕГРН
полное наименование должности	подпись	инициалы, фамилия

М.П.

Выписка из Единого государственного реестра недвижимости об объекте недвижимости

Сведения о частях земельного участка

Земельный участок			
(вид объекта недвижимости)			
Лист № ___ Раздела **4.2**	Всего листов раздела **4.2:** ___	Всего разделов: ___	Всего листов выписки: ___
20.02.2023№ 99/2023/519578532			
Кадастровый номер:		**47:01:0000000:501**	

Сведения о характерных точках границы части (частей) земельного участка

Учетный номер части: 592

Система координат:
Зона №

Номер точки	Координаты, м		Описание закрепления на местности	Средняя квадратическая погрешность определения координат характерных точек границы части земельного участка, м
	X	Y		
1	2	3	4	5

Государственный регистратор		ФГИС ЕГРН
полное наименование должности	подпись	инициалы, фамилия

М.П.

Выписка из Единого государственного реестра недвижимости об объекте недвижимости

Сведения о частях земельного участка

800

Земельный участок			
(вид объекта недвижимости)			
Лист № ___ Раздела **4.2**	Всего листов раздела **4.2:** ___	Всего разделов: ___	Всего листов выписки: ___
20.02.2023№ 99/2023/519578532			
Кадастровый номер:		**47:01:0000000:501**	

Сведения о характерных точках границы части (частей) земельного участка

Учетный номер части: 593

Система координат:
Зона №

Номер точки	Координаты, м		Описание закрепления на местности	Средняя квадратическая погрешность определения координат характерных точек границы части земельного участка, м
	X	Y		
1	2	3	4	5

Государственный регистратор		ФГИС ЕГРН
полное наименование должности	подпись	инициалы, фамилия

М.П.

Выписка из Единого государственного реестра недвижимости об объекте недвижимости

801

Сведения о частях земельного участка

Земельный участок			
(вид объекта недвижимости)			
Лист № ___ Раздела **4.2**	Всего листов раздела **4.2:** ___	Всего разделов: ___	Всего листов выписки: ___
20.02.2023№ 99/2023/519578532			
Кадастровый номер:		**47:01:0000000:501**	

Сведения о характерных точках границы части (частей) земельного участка

Учетный номер части: 594

Система координат:
Зона №

Номер точки	Координаты, м		Описание закрепления на местности	Средняя квадратическая погрешность определения координат характерных точек границы части земельного участка, м
	X	Y		
1	2	3	4	5

Государственный регистратор		ФГИС ЕГРН
полное наименование должности	подпись	инициалы, фамилия

М.П.

Выписка из Единого государственного реестра недвижимости об объекте недвижимости

802

Сведения о частях земельного участка

Земельный участок			
(вид объекта недвижимости)			
Лист № ___ Раздела **4.2**	Всего листов раздела **4.2:** ___	Всего разделов: ___	Всего листов выписки: ___
20.02.2023№ 99/2023/519578532			
Кадастровый номер:		**47:01:0000000:501**	

Сведения о характерных точках границы части (частей) земельного участка

Учетный номер части: 595

Система координат:
Зона №

Номер точки	Координаты, м		Описание закрепления на местности	Средняя квадратическая погрешность определения координат характерных точек границы части земельного участка, м
	X	Y		
1	2	3	4	5

Государственный регистратор		ФГИС ЕГРН
полное наименование должности	подпись	инициалы, фамилия

М.П.

Выписка из Единого государственного реестра недвижимости об объекте недвижимости

Сведения о частях земельного участка

Земельный участок			
(вид объекта недвижимости)			
Лист № ___ Раздела **4.2**	Всего листов раздела **4.2:** ___	Всего разделов: ___	Всего листов выписки: ___
20.02.2023№ 99/2023/519578532			
Кадастровый номер:		**47:01:0000000:501**	

Сведения о характерных точках границы части (частей) земельного участка

Учетный номер части: 596

Система координат:
Зона №

Номер точки	Координаты, м		Описание закрепления на местности	Средняя квадратическая погрешность определения координат характерных точек границы части земельного участка, м
	X	Y		
1	2	3	4	5

Государственный регистратор		ФГИС ЕГРН
полное наименование должности	подпись	инициалы, фамилия

М.П.

Выписка из Единого государственного реестра недвижимости об объекте недвижимости

804

Сведения о частях земельного участка

Земельный участок			
(вид объекта недвижимости)			
Лист № ___ Раздела **4.2**	Всего листов раздела **4.2:** ___	Всего разделов: ___	Всего листов выписки: ___
20.02.2023№ 99/2023/519578532			
Кадастровый номер:		**47:01:0000000:501**	

Сведения о характерных точках границы части (частей) земельного участка

Учетный номер части: 597

Система координат:
Зона №

Номер точки	Координаты, м		Описание закрепления на местности	Средняя квадратическая погрешность определения координат характерных точек границы части земельного участка, м
	X	Y		
1	2	3	4	5

Государственный регистратор		ФГИС ЕГРН
полное наименование должности	подпись	инициалы, фамилия

М.П.

Выписка из Единого государственного реестра недвижимости об объекте недвижимости

Сведения о частях земельного участка

Земельный участок			
(вид объекта недвижимости)			
Лист № ___ Раздела **4.2**	Всего листов раздела **4.2:** ___	Всего разделов: ___	Всего листов выписки: ___
20.02.2023№ 99/2023/519578532			
Кадастровый номер:		**47:01:0000000:501**	

Сведения о характерных точках границы части (частей) земельного участка

Учетный номер части: 598

Система координат:
Зона №

Номер точки	Координаты, м		Описание закрепления на местности	Средняя квадратическая погрешность определения координат характерных точек границы части земельного участка, м
	X	Y		
1	2	3	4	5

Государственный регистратор		ФГИС ЕГРН
полное наименование должности	подпись	инициалы, фамилия

М.П.

Выписка из Единого государственного реестра недвижимости об объекте недвижимости

806

Сведения о частях земельного участка

Земельный участок			
(вид объекта недвижимости)			
Лист № ___ Раздела **4.2**	Всего листов раздела **4.2:** ___	Всего разделов: ___	Всего листов выписки: ___
20.02.2023№ 99/2023/519578532			
Кадастровый номер:		**47:01:0000000:501**	

Сведения о характерных точках границы части (частей) земельного участка

Учетный номер части: 599

Система координат:
Зона №

Номер точки	Координаты, м		Описание закрепления на местности	Средняя квадратическая погрешность определения координат характерных точек границы части земельного участка, м
	X	Y		
1	2	3	4	5

Государственный регистратор		ФГИС ЕГРН
полное наименование должности	подпись	инициалы, фамилия

М.П.

Выписка из Единого государственного реестра недвижимости об объекте недвижимости

807

Сведения о частях земельного участка

Земельный участок			
(вид объекта недвижимости)			
Лист № ___ Раздела **4.2**	Всего листов раздела **4.2:** ___	Всего разделов: ___	Всего листов выписки: ___
20.02.2023№ 99/2023/519578532			
Кадастровый номер:		**47:01:0000000:501**	

Сведения о характерных точках границы части (частей) земельного участка

Учетный номер части: 600

Система координат:
Зона №

Номер точки	Координаты, м		Описание закрепления на местности	Средняя квадратическая погрешность определения координат характерных точек границы части земельного участка, м
	X	Y		
1	2	3	4	5

Государственный регистратор		ФГИС ЕГРН
полное наименование должности	подпись	инициалы, фамилия

М.П.

Выписка из Единого государственного реестра недвижимости об объекте недвижимости

808

Сведения о частях земельного участка

Земельный участок			
(вид объекта недвижимости)			
Лист № ___ Раздела **4.2**	Всего листов раздела **4.2:** ___	Всего разделов: ___	Всего листов выписки: ___
20.02.2023№ 99/2023/519578532			
Кадастровый номер:		**47:01:0000000:501**	

Сведения о характерных точках границы части (частей) земельного участка

Учетный номер части: 601

Система координат:
Зона №

Номер точки	Координаты, м		Описание закрепления на местности	Средняя квадратическая погрешность определения координат характерных точек границы части земельного участка, м
	X	Y		
1	2	3	4	5

Государственный регистратор		ФГИС ЕГРН
полное наименование должности	подпись	инициалы, фамилия

М.П.

Выписка из Единого государственного реестра недвижимости об объекте недвижимости

809

Сведения о частях земельного участка

Земельный участок			
(вид объекта недвижимости)			
Лист № ___ Раздела **4.2**	Всего листов раздела **4.2:** ___	Всего разделов: ___	Всего листов выписки: ___
20.02.2023№ 99/2023/519578532			
Кадастровый номер:		**47:01:0000000:501**	

Сведения о характерных точках границы части (частей) земельного участка

Учетный номер части: 602

Система координат:
Зона №

Номер точки	Координаты, м		Описание закрепления на местности	Средняя квадратическая погрешность определения координат характерных точек границы части земельного участка, м
	X	Y		
1	2	3	4	5

Государственный регистратор		ФГИС ЕГРН
полное наименование должности	подпись	инициалы, фамилия

М.П.

Выписка из Единого государственного реестра недвижимости об объекте недвижимости

Сведения о частях земельного участка

Земельный участок			
(вид объекта недвижимости)			
Лист № ___ Раздела **4.2**	Всего листов раздела **4.2:** ___	Всего разделов: ___	Всего листов выписки: ___
20.02.2023№ 99/2023/519578532			
Кадастровый номер:		**47:01:0000000:501**	

Сведения о характерных точках границы части (частей) земельного участка

Учетный номер части: 603

Система координат:
Зона №

Номер точки	Координаты, м		Описание закрепления на местности	Средняя квадратическая погрешность определения координат характерных точек границы части земельного участка, м
	X	Y		
1	2	3	4	5

Государственный регистратор		ФГИС ЕГРН
полное наименование должности	подпись	инициалы, фамилия

М.П.

Выписка из Единого государственного реестра недвижимости об объекте недвижимости

811

Сведения о частях земельного участка

Земельный участок			
(вид объекта недвижимости)			
Лист № ___ Раздела **4.2**	Всего листов раздела **4.2:** ___	Всего разделов: ___	Всего листов выписки: ___
20.02.2023№ 99/2023/519578532			
Кадастровый номер:		**47:01:0000000:501**	

Сведения о характерных точках границы части (частей) земельного участка

Учетный номер части: 604

Система координат:
Зона №

Номер точки	Координаты, м		Описание закрепления на местности	Средняя квадратическая погрешность определения координат характерных точек границы части земельного участка, м
	X	Y		
1	2	3	4	5

Государственный регистратор		ФГИС ЕГРН
полное наименование должности	подпись	инициалы, фамилия

М.П.

Выписка из Единого государственного реестра недвижимости об объекте недвижимости

812

Сведения о частях земельного участка

Земельный участок			
(вид объекта недвижимости)			
Лист № ___ Раздела **4.2**	Всего листов раздела **4.2:** ___	Всего разделов: ___	Всего листов выписки: ___
20.02.2023№ 99/2023/519578532			
Кадастровый номер:		**47:01:0000000:501**	

Сведения о характерных точках границы части (частей) земельного участка

Учетный номер части: 605

Система координат:
Зона №

Номер точки	Координаты, м		Описание закрепления на местности	Средняя квадратическая погрешность определения координат характерных точек границы части земельного участка, м
	X	Y		
1	2	3	4	5

Государственный регистратор		ФГИС ЕГРН
полное наименование должности	подпись	инициалы, фамилия

М.П.

Выписка из Единого государственного реестра недвижимости об объекте недвижимости

Сведения о частях земельного участка

Земельный участок			
(вид объекта недвижимости)			
Лист № ___ Раздела **4.2**	Всего листов раздела **4.2:** ___	Всего разделов: ___	Всего листов выписки: ___
20.02.2023№ 99/2023/519578532			
Кадастровый номер:		**47:01:0000000:501**	

Сведения о характерных точках границы части (частей) земельного участка

Учетный номер части: 606

Система координат:
Зона №

Номер точки	Координаты, м		Описание закрепления на местности	Средняя квадратическая погрешность определения координат характерных точек границы части земельного участка, м
	X	Y		
1	2	3	4	5

Государственный регистратор		ФГИС ЕГРН
полное наименование должности	подпись	инициалы, фамилия

М.П.

Выписка из Единого государственного реестра недвижимости об объекте недвижимости

814

Сведения о частях земельного участка

Земельный участок			
(вид объекта недвижимости)			
Лист № ___ Раздела **4.2**	Всего листов раздела **4.2:** ___	Всего разделов: ___	Всего листов выписки: ___
20.02.2023№ 99/2023/519578532			
Кадастровый номер:		**47:01:0000000:501**	

Сведения о характерных точках границы части (частей) земельного участка

Учетный номер части: 607

Система координат:
Зона №

Номер точки	Координаты, м		Описание закрепления на местности	Средняя квадратическая погрешность определения координат характерных точек границы части земельного участка, м
	X	Y		
1	2	3	4	5

Государственный регистратор		ФГИС ЕГРН
полное наименование должности	подпись	инициалы, фамилия

М.П.

Выписка из Единого государственного реестра недвижимости об объекте недвижимости

Сведения о частях земельного участка

Земельный участок			
(вид объекта недвижимости)			
Лист № ___ Раздела **4.2**	Всего листов раздела **4.2:** ___	Всего разделов: ___	Всего листов выписки: ___
20.02.2023№ 99/2023/519578532			
Кадастровый номер:		**47:01:0000000:501**	

Сведения о характерных точках границы части (частей) земельного участка

Учетный номер части: 608

Система координат:
Зона №

Номер точки	Координаты, м		Описание закрепления на местности	Средняя квадратическая погрешность определения координат характерных точек границы части земельного участка, м
	X	Y		
1	2	3	4	5

Государственный регистратор		ФГИС ЕГРН
полное наименование должности	подпись	инициалы, фамилия

М.П.

Выписка из Единого государственного реестра недвижимости об объекте недвижимости

816

Сведения о частях земельного участка

Земельный участок			
(вид объекта недвижимости)			
Лист № ___ Раздела **4.2**	Всего листов раздела **4.2:** ___	Всего разделов: ___	Всего листов выписки: ___
20.02.2023№ 99/2023/519578532			
Кадастровый номер:		**47:01:0000000:501**	

Сведения о характерных точках границы части (частей) земельного участка

Учетный номер части: 609

Система координат:
Зона №

Номер точки	Координаты, м		Описание закрепления на местности	Средняя квадратическая погрешность определения координат характерных точек границы части земельного участка, м
	X	Y		
1	2	3	4	5

Государственный регистратор		ФГИС ЕГРН
полное наименование должности	подпись	инициалы, фамилия

М.П.

Выписка из Единого государственного реестра недвижимости об объекте недвижимости

817

Сведения о частях земельного участка

Земельный участок			
(вид объекта недвижимости)			
Лист № ___ Раздела **4.2**	Всего листов раздела **4.2:** ___	Всего разделов: ___	Всего листов выписки: ___
20.02.2023№ 99/2023/519578532			
Кадастровый номер:		**47:01:0000000:501**	

Сведения о характерных точках границы части (частей) земельного участка

Учетный номер части: 610

Система координат:
Зона №

Номер точки	Координаты, м		Описание закрепления на местности	Средняя квадратическая погрешность определения координат характерных точек границы части земельного участка, м
	X	Y		
1	2	3	4	5

Государственный регистратор		ФГИС ЕГРН
полное наименование должности	подпись	инициалы, фамилия

М.П.

Выписка из Единого государственного реестра недвижимости об объекте недвижимости

818

Сведения о частях земельного участка

Земельный участок			
(вид объекта недвижимости)			
Лист № ___ Раздела **4.2**	Всего листов раздела **4.2:** ___	Всего разделов: ___	Всего листов выписки: ___
20.02.2023№ 99/2023/519578532			
Кадастровый номер:		**47:01:0000000:501**	

Сведения о характерных точках границы части (частей) земельного участка

Учетный номер части: 611

Система координат:
Зона №

Номер точки	Координаты, м		Описание закрепления на местности	Средняя квадратическая погрешность определения координат характерных точек границы части земельного участка, м
	X	Y		
1	2	3	4	5

Государственный регистратор		ФГИС ЕГРН
полное наименование должности	подпись	инициалы, фамилия

М.П.

Выписка из Единого государственного реестра недвижимости об объекте недвижимости

Сведения о частях земельного участка

Земельный участок			
(вид объекта недвижимости)			
Лист № ___ Раздела **4.2**	Всего листов раздела **4.2:** ___	Всего разделов: ___	Всего листов выписки: ___
20.02.2023№ 99/2023/519578532			
Кадастровый номер:		**47:01:0000000:501**	

Сведения о характерных точках границы части (частей) земельного участка

Учетный номер части: 612

Система координат:
Зона №

Номер точки	Координаты, м		Описание закрепления на местности	Средняя квадратическая погрешность определения координат характерных точек границы части земельного участка, м
	X	Y		
1	2	3	4	5

Государственный регистратор		ФГИС ЕГРН
полное наименование должности	подпись	инициалы, фамилия

М.П.

Выписка из Единого государственного реестра недвижимости об объекте недвижимости

820

Сведения о частях земельного участка

Земельный участок			
(вид объекта недвижимости)			
Лист № ___ Раздела **4.2**	Всего листов раздела **4.2:** ___	Всего разделов: ___	Всего листов выписки: ___
20.02.2023№ 99/2023/519578532			
Кадастровый номер:		**47:01:0000000:501**	

Сведения о характерных точках границы части (частей) земельного участка

Учетный номер части: 613

Система координат:
Зона №

Номер точки	Координаты, м		Описание закрепления на местности	Средняя квадратическая погрешность определения координат характерных точек границы части земельного участка, м
	X	Y		
1	2	3	4	5

Государственный регистратор		ФГИС ЕГРН
полное наименование должности	подпись	инициалы, фамилия

М.П.

Выписка из Единого государственного реестра недвижимости об объекте недвижимости

821

Сведения о частях земельного участка

Земельный участок			
(вид объекта недвижимости)			
Лист № ___ Раздела **4.2**	Всего листов раздела **4.2:** ___	Всего разделов: ___	Всего листов выписки: ___
20.02.2023№ 99/2023/519578532			
Кадастровый номер:		**47:01:0000000:501**	

Сведения о характерных точках границы части (частей) земельного участка

Учетный номер части: 614

Система координат:
Зона №

Номер точки	Координаты, м		Описание закрепления на местности	Средняя квадратическая погрешность определения координат характерных точек границы части земельного участка, м
	X	Y		
1	2	3	4	5

Государственный регистратор		ФГИС ЕГРН
полное наименование должности	подпись	инициалы, фамилия

М.П.

Выписка из Единого государственного реестра недвижимости об объекте недвижимости

822

Сведения о частях земельного участка

Земельный участок			
(вид объекта недвижимости)			
Лист № ___ Раздела **4.2**	Всего листов раздела **4.2:** ___	Всего разделов: ___	Всего листов выписки: ___
20.02.2023№ 99/2023/519578532			
Кадастровый номер:		**47:01:0000000:501**	

Сведения о характерных точках границы части (частей) земельного участка

Учетный номер части: 615

Система координат:
Зона №

Номер точки	Координаты, м		Описание закрепления на местности	Средняя квадратическая погрешность определения координат характерных точек границы части земельного участка, м
	X	Y		
1	2	3	4	5

Государственный регистратор		ФГИС ЕГРН
полное наименование должности	подпись	инициалы, фамилия

М.П.

Выписка из Единого государственного реестра недвижимости об объекте недвижимости

823

Сведения о частях земельного участка

Земельный участок			
(вид объекта недвижимости)			
Лист № ___ Раздела **4.2**	Всего листов раздела **4.2:** ___	Всего разделов: ___	Всего листов выписки: ___
20.02.2023№ 99/2023/519578532			
Кадастровый номер:		**47:01:0000000:501**	

Сведения о характерных точках границы части (частей) земельного участка

Учетный номер части: 616

Система координат:
Зона №

Номер точки	Координаты, м		Описание закрепления на местности	Средняя квадратическая погрешность определения координат характерных точек границы части земельного участка, м
	X	Y		
1	2	3	4	5

Государственный регистратор		ФГИС ЕГРН
полное наименование должности	подпись	инициалы, фамилия

М.П.

Выписка из Единого государственного реестра недвижимости об объекте недвижимости

824

Сведения о частях земельного участка

Земельный участок			
(вид объекта недвижимости)			
Лист № ___ Раздела **4.2**	Всего листов раздела **4.2:** ___	Всего разделов: ___	Всего листов выписки: ___
20.02.2023№ 99/2023/519578532			
Кадастровый номер:		**47:01:0000000:501**	

Сведения о характерных точках границы части (частей) земельного участка

Учетный номер части: 617

Система координат:
Зона №

Номер точки	Координаты, м		Описание закрепления на местности	Средняя квадратическая погрешность определения координат характерных точек границы части земельного участка, м
	X	Y		
1	2	3	4	5

Государственный регистратор		ФГИС ЕГРН
полное наименование должности	подпись	инициалы, фамилия

М.П.

Выписка из Единого государственного реестра недвижимости об объекте недвижимости

825

Сведения о частях земельного участка

Земельный участок			
(вид объекта недвижимости)			
Лист № ___ Раздела **4.2**	Всего листов раздела **4.2:** ___	Всего разделов: ___	Всего листов выписки: ___
20.02.2023№ 99/2023/519578532			
Кадастровый номер:		**47:01:0000000:501**	

Сведения о характерных точках границы части (частей) земельного участка

Учетный номер части: 618

Система координат:
Зона №

Номер точки	Координаты, м		Описание закрепления на местности	Средняя квадратическая погрешность определения координат характерных точек границы части земельного участка, м
	X	Y		
1	2	3	4	5

Государственный регистратор		ФГИС ЕГРН
полное наименование должности	подпись	инициалы, фамилия

М.П.

Выписка из Единого государственного реестра недвижимости об объекте недвижимости

826

Сведения о частях земельного участка

Земельный участок			
(вид объекта недвижимости)			
Лист № ___ Раздела **4.2**	Всего листов раздела **4.2:** ___	Всего разделов: ___	Всего листов выписки: ___
20.02.2023№ 99/2023/519578532			
Кадастровый номер:		**47:01:0000000:501**	

Сведения о характерных точках границы части (частей) земельного участка

Учетный номер части: 619

Система координат:
Зона №

Номер точки	Координаты, м		Описание закрепления на местности	Средняя квадратическая погрешность определения координат характерных точек границы части земельного участка, м
	X	Y		
1	2	3	4	5

Государственный регистратор		ФГИС ЕГРН
полное наименование должности	подпись	инициалы, фамилия

М.П.

Выписка из Единого государственного реестра недвижимости об объекте недвижимости

827

Сведения о частях земельного участка

Земельный участок			
(вид объекта недвижимости)			
Лист № ___ Раздела **4.2**	Всего листов раздела **4.2:** ___	Всего разделов: ___	Всего листов выписки: ___
20.02.2023№ 99/2023/519578532			
Кадастровый номер:		**47:01:0000000:501**	

Сведения о характерных точках границы части (частей) земельного участка

Учетный номер части: 620

Система координат:
Зона №

Номер точки	Координаты, м		Описание закрепления на местности	Средняя квадратическая погрешность определения координат характерных точек границы части земельного участка, м
	X	Y		
1	2	3	4	5

Государственный регистратор		ФГИС ЕГРН
полное наименование должности	подпись	инициалы, фамилия

М.П.

Выписка из Единого государственного реестра недвижимости об объекте недвижимости

828

Сведения о частях земельного участка

Земельный участок			
(вид объекта недвижимости)			
Лист № ___ Раздела **4.2**	Всего листов раздела **4.2:** ___	Всего разделов: ___	Всего листов выписки: ___
20.02.2023№ 99/2023/519578532			
Кадастровый номер:		**47:01:0000000:501**	

Сведения о характерных точках границы части (частей) земельного участка

Учетный номер части: 621

Система координат:
Зона №

Номер точки	Координаты, м		Описание закрепления на местности	Средняя квадратическая погрешность определения координат характерных точек границы части земельного участка, м
	X	Y		
1	2	3	4	5

Государственный регистратор		ФГИС ЕГРН
полное наименование должности	подпись	инициалы, фамилия

М.П.

Выписка из Единого государственного реестра недвижимости об объекте недвижимости

829

Сведения о частях земельного участка

Земельный участок			
(вид объекта недвижимости)			
Лист № ___ Раздела **4.2**	Всего листов раздела **4.2:** ___	Всего разделов: ___	Всего листов выписки: ___
20.02.2023№ 99/2023/519578532			
Кадастровый номер:		**47:01:0000000:501**	

Сведения о характерных точках границы части (частей) земельного участка

Учетный номер части: 622

Система координат:
Зона №

Номер точки	Координаты, м		Описание закрепления на местности	Средняя квадратическая погрешность определения координат характерных точек границы части земельного участка, м
	X	Y		
1	2	3	4	5

Государственный регистратор		ФГИС ЕГРН
полное наименование должности	подпись	инициалы, фамилия

М.П.

Выписка из Единого государственного реестра недвижимости об объекте недвижимости

830

Сведения о частях земельного участка

Земельный участок			
(вид объекта недвижимости)			
Лист № ___ Раздела **4.2**	Всего листов раздела **4.2:** ___	Всего разделов: ___	Всего листов выписки: ___
20.02.2023№ 99/2023/519578532			
Кадастровый номер:		**47:01:0000000:501**	

Сведения о характерных точках границы части (частей) земельного участка

Учетный номер части: 623

Система координат:
Зона №

Номер точки	Координаты, м		Описание закрепления на местности	Средняя квадратическая погрешность определения координат характерных точек границы части земельного участка, м
	X	Y		
1	2	3	4	5

Государственный регистратор		ФГИС ЕГРН
полное наименование должности	подпись	инициалы, фамилия

М.П.

Выписка из Единого государственного реестра недвижимости об объекте недвижимости

Сведения о частях земельного участка

Земельный участок			
(вид объекта недвижимости)			
Лист № ___ Раздела **4.2**	Всего листов раздела **4.2:** ___	Всего разделов: ___	Всего листов выписки: ___
20.02.2023№ 99/2023/519578532			
Кадастровый номер:		**47:01:0000000:501**	

Сведения о характерных точках границы части (частей) земельного участка

Учетный номер части: 624

Система координат:
Зона №

Номер точки	Координаты, м		Описание закрепления на местности	Средняя квадратическая погрешность определения координат характерных точек границы части земельного участка, м
	X	Y		
1	2	3	4	5

Государственный регистратор		ФГИС ЕГРН
полное наименование должности	подпись	инициалы, фамилия

М.П.

Выписка из Единого государственного реестра недвижимости об объекте недвижимости

Сведения о частях земельного участка

Земельный участок			
(вид объекта недвижимости)			
Лист № ___ Раздела **4.2**	Всего листов раздела **4.2:** ___	Всего разделов: ___	Всего листов выписки: ___
20.02.2023№ 99/2023/519578532			
Кадастровый номер:		**47:01:0000000:501**	

Сведения о характерных точках границы части (частей) земельного участка

Учетный номер части: 625

Система координат:
Зона №

Номер точки	Координаты, м		Описание закрепления на местности	Средняя квадратическая погрешность определения координат характерных точек границы части земельного участка, м
	X	Y		
1	2	3	4	5

Государственный регистратор		ФГИС ЕГРН
полное наименование должности	подпись	инициалы, фамилия

М.П.

Выписка из Единого государственного реестра недвижимости об объекте недвижимости

833

Сведения о частях земельного участка

Земельный участок			
(вид объекта недвижимости)			
Лист № ___ Раздела **4.2**	Всего листов раздела **4.2:** ___	Всего разделов: ___	Всего листов выписки: ___
20.02.2023№ 99/2023/519578532			
Кадастровый номер:		**47:01:0000000:501**	

Сведения о характерных точках границы части (частей) земельного участка

Учетный номер части: 626

Система координат:
Зона №

Номер точки	Координаты, м		Описание закрепления на местности	Средняя квадратическая погрешность определения координат характерных точек границы части земельного участка, м
	X	Y		
1	2	3	4	5

Государственный регистратор		ФГИС ЕГРН
полное наименование должности	подпись	инициалы, фамилия

М.П.

Выписка из Единого государственного реестра недвижимости об объекте недвижимости

834

Сведения о частях земельного участка

Земельный участок			
(вид объекта недвижимости)			
Лист № ___ Раздела **4.2**	Всего листов раздела **4.2:** ___	Всего разделов: ___	Всего листов выписки: ___
20.02.2023№ 99/2023/519578532			
Кадастровый номер:		**47:01:0000000:501**	

Сведения о характерных точках границы части (частей) земельного участка

Учетный номер части: 627

Система координат:
Зона №

Номер точки	Координаты, м		Описание закрепления на местности	Средняя квадратическая погрешность определения координат характерных точек границы части земельного участка, м
	X	Y		
1	2	3	4	5

Государственный регистратор		ФГИС ЕГРН
полное наименование должности	подпись	инициалы, фамилия

М.П.

Выписка из Единого государственного реестра недвижимости об объекте недвижимости

835

Сведения о частях земельного участка

Земельный участок			
(вид объекта недвижимости)			
Лист № ___ Раздела **4.2**	Всего листов раздела **4.2:** ___	Всего разделов: ___	Всего листов выписки: ___
20.02.2023№ 99/2023/519578532			
Кадастровый номер:		**47:01:0000000:501**	

Сведения о характерных точках границы части (частей) земельного участка

Учетный номер части: 628

Система координат:
Зона №

Номер точки	Координаты, м		Описание закрепления на местности	Средняя квадратическая погрешность определения координат характерных точек границы части земельного участка, м
	X	Y		
1	2	3	4	5

Государственный регистратор		ФГИС ЕГРН
полное наименование должности	подпись	инициалы, фамилия

М.П.

Выписка из Единого государственного реестра недвижимости об объекте недвижимости

836

Сведения о частях земельного участка

Земельный участок			
(вид объекта недвижимости)			
Лист № ___ Раздела **4.2**	Всего листов раздела **4.2:** ___	Всего разделов: ___	Всего листов выписки: ___
20.02.2023№ 99/2023/519578532			
Кадастровый номер:		**47:01:0000000:501**	

Сведения о характерных точках границы части (частей) земельного участка

Учетный номер части: 629

Система координат:
Зона №

Номер точки	Координаты, м		Описание закрепления на местности	Средняя квадратическая погрешность определения координат характерных точек границы части земельного участка, м
	X	Y		
1	2	3	4	5

Государственный регистратор		ФГИС ЕГРН
полное наименование должности	подпись	инициалы, фамилия

М.П.

Выписка из Единого государственного реестра недвижимости об объекте недвижимости

Сведения о частях земельного участка

Земельный участок			
(вид объекта недвижимости)			
Лист № ___ Раздела **4.2**	Всего листов раздела **4.2:** ___	Всего разделов: ___	Всего листов выписки: ___
20.02.2023№ 99/2023/519578532			
Кадастровый номер:		**47:01:0000000:501**	

Сведения о характерных точках границы части (частей) земельного участка

Учетный номер части: 630

Система координат:
Зона №

Номер точки	Координаты, м		Описание закрепления на местности	Средняя квадратическая погрешность определения координат характерных точек границы части земельного участка, м
	X	Y		
1	2	3	4	5

Государственный регистратор		ФГИС ЕГРН
полное наименование должности	подпись	инициалы, фамилия

М.П.

Выписка из Единого государственного реестра недвижимости об объекте недвижимости

838

Сведения о частях земельного участка

Земельный участок			
(вид объекта недвижимости)			
Лист № ___ Раздела **4.2**	Всего листов раздела **4.2:** ___	Всего разделов: ___	Всего листов выписки: ___
20.02.2023№ 99/2023/519578532			
Кадастровый номер:		**47:01:0000000:501**	

Сведения о характерных точках границы части (частей) земельного участка

Учетный номер части: 631

Система координат:
Зона №

Номер точки	Координаты, м		Описание закрепления на местности	Средняя квадратическая погрешность определения координат характерных точек границы части земельного участка, м
	X	Y		
1	2	3	4	5

Государственный регистратор		ФГИС ЕГРН
полное наименование должности	подпись	инициалы, фамилия

М.П.

Выписка из Единого государственного реестра недвижимости об объекте недвижимости

Сведения о частях земельного участка

Земельный участок			
(вид объекта недвижимости)			
Лист № ___ Раздела **4.2**	Всего листов раздела **4.2:** ___	Всего разделов: ___	Всего листов выписки: ___
20.02.2023№ 99/2023/519578532			
Кадастровый номер:		**47:01:0000000:501**	

Сведения о характерных точках границы части (частей) земельного участка

Учетный номер части: 632

Система координат:
Зона №

Номер точки	Координаты, м		Описание закрепления на местности	Средняя квадратическая погрешность определения координат характерных точек границы части земельного участка, м
	X	Y		
1	2	3	4	5

Государственный регистратор		ФГИС ЕГРН
полное наименование должности	подпись	инициалы, фамилия

М.П.

Выписка из Единого государственного реестра недвижимости об объекте недвижимости

Сведения о частях земельного участка

Земельный участок			
(вид объекта недвижимости)			
Лист № ___ Раздела **4.2**	Всего листов раздела **4.2:** ___	Всего разделов: ___	Всего листов выписки: ___
20.02.2023№ 99/2023/519578532			
Кадастровый номер:		**47:01:0000000:501**	

Сведения о характерных точках границы части (частей) земельного участка

Учетный номер части: 633

Система координат:
Зона №

Номер точки	Координаты, м		Описание закрепления на местности	Средняя квадратическая погрешность определения координат характерных точек границы части земельного участка, м
	X	Y		
1	2	3	4	5

Государственный регистратор		ФГИС ЕГРН
полное наименование должности	подпись	инициалы, фамилия

М.П.

Выписка из Единого государственного реестра недвижимости об объекте недвижимости

Сведения о частях земельного участка

Земельный участок			
(вид объекта недвижимости)			
Лист № ___ Раздела **4.2**	Всего листов раздела **4.2:** ___	Всего разделов: ___	Всего листов выписки: ___
20.02.2023№ 99/2023/519578532			
Кадастровый номер:		**47:01:0000000:501**	

Сведения о характерных точках границы части (частей) земельного участка

Учетный номер части: 634

Система координат:
Зона №

Номер точки	Координаты, м		Описание закрепления на местности	Средняя квадратическая погрешность определения координат характерных точек границы части земельного участка, м
	X	Y		
1	2	3	4	5

Государственный регистратор		ФГИС ЕГРН
полное наименование должности	подпись	инициалы, фамилия

М.П.

Выписка из Единого государственного реестра недвижимости об объекте недвижимости

842

Сведения о частях земельного участка

Земельный участок			
(вид объекта недвижимости)			
Лист № ___ Раздела **4.2**	Всего листов раздела **4.2:** ___	Всего разделов: ___	Всего листов выписки: ___
20.02.2023№ 99/2023/519578532			
Кадастровый номер:		**47:01:0000000:501**	

Сведения о характерных точках границы части (частей) земельного участка

Учетный номер части: 635

Система координат:
Зона №

Номер точки	Координаты, м		Описание закрепления на местности	Средняя квадратическая погрешность определения координат характерных точек границы части земельного участка, м
	X	Y		
1	2	3	4	5

Государственный регистратор		ФГИС ЕГРН
полное наименование должности	подпись	инициалы, фамилия

М.П.

Выписка из Единого государственного реестра недвижимости об объекте недвижимости

Сведения о частях земельного участка

Земельный участок			
(вид объекта недвижимости)			
Лист № ___ Раздела **4.2**	Всего листов раздела **4.2:** ___	Всего разделов: ___	Всего листов выписки: ___
20.02.2023№ 99/2023/519578532			
Кадастровый номер:		**47:01:0000000:501**	

Сведения о характерных точках границы части (частей) земельного участка

Учетный номер части: 636

Система координат:
Зона №

Номер точки	Координаты, м		Описание закрепления на местности	Средняя квадратическая погрешность определения координат характерных точек границы части земельного участка, м
	X	Y		
1	2	3	4	5

Государственный регистратор		ФГИС ЕГРН
полное наименование должности	подпись	инициалы, фамилия

М.П.

Выписка из Единого государственного реестра недвижимости об объекте недвижимости

Сведения о частях земельного участка

Земельный участок			
(вид объекта недвижимости)			
Лист № ___ Раздела **4.2**	Всего листов раздела **4.2:** ___	Всего разделов: ___	Всего листов выписки: ___
20.02.2023№ 99/2023/519578532			
Кадастровый номер:		**47:01:0000000:501**	

Сведения о характерных точках границы части (частей) земельного участка

Учетный номер части: 637

Система координат:
Зона №

Номер точки	Координаты, м		Описание закрепления на местности	Средняя квадратическая погрешность определения координат характерных точек границы части земельного участка, м
	X	Y		
1	2	3	4	5

Государственный регистратор		ФГИС ЕГРН
полное наименование должности	подпись	инициалы, фамилия

М.П.

Выписка из Единого государственного реестра недвижимости об объекте недвижимости

845

Сведения о частях земельного участка

Земельный участок			
(вид объекта недвижимости)			
Лист № ___ Раздела **4.2**	Всего листов раздела **4.2:** ___	Всего разделов: ___	Всего листов выписки: ___
20.02.2023№ 99/2023/519578532			
Кадастровый номер:		**47:01:0000000:501**	

Сведения о характерных точках границы части (частей) земельного участка

Учетный номер части: 638

Система координат:
Зона №

Номер точки	Координаты, м		Описание закрепления на местности	Средняя квадратическая погрешность определения координат характерных точек границы части земельного участка, м
	X	Y		
1	2	3	4	5

Государственный регистратор		ФГИС ЕГРН
полное наименование должности	подпись	инициалы, фамилия

М.П.

Выписка из Единого государственного реестра недвижимости об объекте недвижимости

Сведения о частях земельного участка

Земельный участок			
(вид объекта недвижимости)			
Лист № ___ Раздела **4.2**	Всего листов раздела **4.2:** ___	Всего разделов: ___	Всего листов выписки: ___
20.02.2023№ 99/2023/519578532			
Кадастровый номер:		**47:01:0000000:501**	

Сведения о характерных точках границы части (частей) земельного участка

Учетный номер части: 639

Система координат:
Зона №

Номер точки	Координаты, м		Описание закрепления на местности	Средняя квадратическая погрешность определения координат характерных точек границы части земельного участка, м
	X	Y		
1	2	3	4	5

Государственный регистратор		ФГИС ЕГРН
полное наименование должности	подпись	инициалы, фамилия

М.П.

Выписка из Единого государственного реестра недвижимости об объекте недвижимости

Сведения о частях земельного участка

Земельный участок			
(вид объекта недвижимости)			
Лист № ___ Раздела **4.2**	Всего листов раздела **4.2:** ___	Всего разделов: ___	Всего листов выписки: ___
20.02.2023№ 99/2023/519578532			
Кадастровый номер:		**47:01:0000000:501**	

Сведения о характерных точках границы части (частей) земельного участка

Учетный номер части: 640

Система координат:
Зона №

Номер точки	Координаты, м		Описание закрепления на местности	Средняя квадратическая погрешность определения координат характерных точек границы части земельного участка, м
	X	Y		
1	2	3	4	5

Государственный регистратор		ФГИС ЕГРН
полное наименование должности	подпись	инициалы, фамилия

М.П.

Выписка из Единого государственного реестра недвижимости об объекте недвижимости

848

Сведения о частях земельного участка

Земельный участок			
(вид объекта недвижимости)			
Лист № ___ Раздела **4.2**	Всего листов раздела **4.2:** ___	Всего разделов: ___	Всего листов выписки: ___
20.02.2023№ 99/2023/519578532			
Кадастровый номер:		**47:01:0000000:501**	

Сведения о характерных точках границы части (частей) земельного участка

Учетный номер части: 641

Система координат:
Зона №

Номер точки	Координаты, м		Описание закрепления на местности	Средняя квадратическая погрешность определения координат характерных точек границы части земельного участка, м
	X	Y		
1	2	3	4	5

Государственный регистратор		ФГИС ЕГРН
полное наименование должности	подпись	инициалы, фамилия

М.П.

Выписка из Единого государственного реестра недвижимости об объекте недвижимости

Сведения о частях земельного участка

Земельный участок			
(вид объекта недвижимости)			
Лист № ___ Раздела **4.2**	Всего листов раздела **4.2:** ___	Всего разделов: ___	Всего листов выписки: ___
20.02.2023№ 99/2023/519578532			
Кадастровый номер:		**47:01:0000000:501**	

Сведения о характерных точках границы части (частей) земельного участка

Учетный номер части: 642

Система координат:
Зона №

Номер точки	Координаты, м		Описание закрепления на местности	Средняя квадратическая погрешность определения координат характерных точек границы части земельного участка, м
	X	Y		
1	2	3	4	5

Государственный регистратор		ФГИС ЕГРН
полное наименование должности	подпись	инициалы, фамилия

М.П.

Выписка из Единого государственного реестра недвижимости об объекте недвижимости

Сведения о частях земельного участка

Земельный участок			
(вид объекта недвижимости)			
Лист № ___ Раздела **4.2**	Всего листов раздела **4.2:** ___	Всего разделов: ___	Всего листов выписки: ___
20.02.2023№ 99/2023/519578532			
Кадастровый номер:		**47:01:0000000:501**	

Сведения о характерных точках границы части (частей) земельного участка

Учетный номер части: 643

Система координат:
Зона №

Номер точки	Координаты, м		Описание закрепления на местности	Средняя квадратическая погрешность определения координат характерных точек границы части земельного участка, м
	X	Y		
1	2	3	4	5

Государственный регистратор		ФГИС ЕГРН
полное наименование должности	подпись	инициалы, фамилия

М.П.

Выписка из Единого государственного реестра недвижимости об объекте недвижимости

Сведения о частях земельного участка

Земельный участок			
(вид объекта недвижимости)			
Лист № ___ Раздела **4.2**	Всего листов раздела **4.2:** ___	Всего разделов: ___	Всего листов выписки: ___
20.02.2023№ 99/2023/519578532			
Кадастровый номер:		**47:01:0000000:501**	

Сведения о характерных точках границы части (частей) земельного участка

Учетный номер части: 644

Система координат:
Зона №

Номер точки	Координаты, м		Описание закрепления на местности	Средняя квадратическая погрешность определения координат характерных точек границы части земельного участка, м
	X	Y		
1	2	3	4	5

Государственный регистратор		ФГИС ЕГРН
полное наименование должности	подпись	инициалы, фамилия

М.П.

Выписка из Единого государственного реестра недвижимости об объекте недвижимости

852

Сведения о частях земельного участка

Земельный участок			
(вид объекта недвижимости)			
Лист № ___ Раздела **4.2**	Всего листов раздела **4.2:** ___	Всего разделов: ___	Всего листов выписки: ___
20.02.2023№ 99/2023/519578532			
Кадастровый номер:		**47:01:0000000:501**	

Сведения о характерных точках границы части (частей) земельного участка

Учетный номер части: 645

Система координат:
Зона №

Номер точки	Координаты, м		Описание закрепления на местности	Средняя квадратическая погрешность определения координат характерных точек границы части земельного участка, м
	X	Y		
1	2	3	4	5

Государственный регистратор		ФГИС ЕГРН
полное наименование должности	подпись	инициалы, фамилия

М.П.

Выписка из Единого государственного реестра недвижимости об объекте недвижимости

Сведения о частях земельного участка

Земельный участок			
(вид объекта недвижимости)			
Лист № ___ Раздела **4.2**	Всего листов раздела **4.2:** ___	Всего разделов: ___	Всего листов выписки: ___
20.02.2023№ 99/2023/519578532			
Кадастровый номер:		**47:01:0000000:501**	

Сведения о характерных точках границы части (частей) земельного участка

Учетный номер части: 646

Система координат:
Зона №

Номер точки	Координаты, м		Описание закрепления на местности	Средняя квадратическая погрешность определения координат характерных точек границы части земельного участка, м
	X	Y		
1	2	3	4	5

Государственный регистратор		ФГИС ЕГРН
полное наименование должности	подпись	инициалы, фамилия

М.П.

Выписка из Единого государственного реестра недвижимости об объекте недвижимости

854

Сведения о частях земельного участка

Земельный участок			
(вид объекта недвижимости)			
Лист № ___ Раздела **4.2**	Всего листов раздела **4.2:** ___	Всего разделов: ___	Всего листов выписки: ___
20.02.2023№ 99/2023/519578532			
Кадастровый номер:		**47:01:0000000:501**	

Сведения о характерных точках границы части (частей) земельного участка

Учетный номер части: 647

Система координат:
Зона №

Номер точки	Координаты, м		Описание закрепления на местности	Средняя квадратическая погрешность определения координат характерных точек границы части земельного участка, м
	X	Y		
1	2	3	4	5

Государственный регистратор		ФГИС ЕГРН
полное наименование должности	подпись	инициалы, фамилия

М.П.

Выписка из Единого государственного реестра недвижимости об объекте недвижимости

855

Сведения о частях земельного участка

Земельный участок			
(вид объекта недвижимости)			
Лист № ___ Раздела **4.2**	Всего листов раздела **4.2:** ___	Всего разделов: ___	Всего листов выписки: ___
20.02.2023№ 99/2023/519578532			
Кадастровый номер:		**47:01:0000000:501**	

Сведения о характерных точках границы части (частей) земельного участка

Учетный номер части: 648

Система координат:
Зона №

Номер точки	Координаты, м		Описание закрепления на местности	Средняя квадратическая погрешность определения координат характерных точек границы части земельного участка, м
	X	Y		
1	2	3	4	5

Государственный регистратор		ФГИС ЕГРН
полное наименование должности	подпись	инициалы, фамилия

М.П.

Выписка из Единого государственного реестра недвижимости об объекте недвижимости

Сведения о частях земельного участка

Земельный участок			
(вид объекта недвижимости)			
Лист № ___ Раздела **4.2**	Всего листов раздела **4.2:** ___	Всего разделов: ___	Всего листов выписки: ___
20.02.2023№ 99/2023/519578532			
Кадастровый номер:		**47:01:0000000:501**	

Сведения о характерных точках границы части (частей) земельного участка

Учетный номер части: 649

Система координат:
Зона №

Номер точки	Координаты, м		Описание закрепления на местности	Средняя квадратическая погрешность определения координат характерных точек границы части земельного участка, м
	X	Y		
1	2	3	4	5

Государственный регистратор		ФГИС ЕГРН
полное наименование должности	подпись	инициалы, фамилия

М.П.

Выписка из Единого государственного реестра недвижимости об объекте недвижимости

Сведения о частях земельного участка

Земельный участок			
(вид объекта недвижимости)			
Лист № ___ Раздела **4.2**	Всего листов раздела **4.2:** ___	Всего разделов: ___	Всего листов выписки: ___
20.02.2023№ 99/2023/519578532			
Кадастровый номер:		**47:01:0000000:501**	

Сведения о характерных точках границы части (частей) земельного участка

Учетный номер части: 650

Система координат:
Зона №

Номер точки	Координаты, м		Описание закрепления на местности	Средняя квадратическая погрешность определения координат характерных точек границы части земельного участка, м
	X	Y		
1	2	3	4	5

Государственный регистратор		ФГИС ЕГРН
полное наименование должности	подпись	инициалы, фамилия

М.П.

Выписка из Единого государственного реестра недвижимости об объекте недвижимости

858

Сведения о частях земельного участка

Земельный участок			
(вид объекта недвижимости)			
Лист № ___ Раздела **4.2**	Всего листов раздела **4.2:** ___	Всего разделов: ___	Всего листов выписки: ___
20.02.2023№ 99/2023/519578532			
Кадастровый номер:		**47:01:0000000:501**	

Сведения о характерных точках границы части (частей) земельного участка

Учетный номер части: 651

Система координат:
Зона №

Номер точки	Координаты, м		Описание закрепления на местности	Средняя квадратическая погрешность определения координат характерных точек границы части земельного участка, м
	X	Y		
1	2	3	4	5

Государственный регистратор		ФГИС ЕГРН
полное наименование должности	подпись	инициалы, фамилия

М.П.

Выписка из Единого государственного реестра недвижимости об объекте недвижимости

Сведения о частях земельного участка

Земельный участок			
(вид объекта недвижимости)			
Лист № ___ Раздела **4.2**	Всего листов раздела **4.2:** ___	Всего разделов: ___	Всего листов выписки: ___
20.02.2023№ 99/2023/519578532			
Кадастровый номер:		**47:01:0000000:501**	

Сведения о характерных точках границы части (частей) земельного участка

Учетный номер части: 652

Система координат:
Зона №

Номер точки	Координаты, м		Описание закрепления на местности	Средняя квадратическая погрешность определения координат характерных точек границы части земельного участка, м
	X	Y		
1	2	3	4	5

Государственный регистратор		ФГИС ЕГРН
полное наименование должности	подпись	инициалы, фамилия

М.П.

Выписка из Единого государственного реестра недвижимости об объекте недвижимости

Сведения о частях земельного участка

Земельный участок			
(вид объекта недвижимости)			
Лист № ___ Раздела **4.2**	Всего листов раздела **4.2:** ___	Всего разделов: ___	Всего листов выписки: ___
20.02.2023№ 99/2023/519578532			
Кадастровый номер:		**47:01:0000000:501**	

Сведения о характерных точках границы части (частей) земельного участка

Учетный номер части: 653

Система координат: МСК 53 (Зона-2)
Зона №

Номер точки	Координаты, м		Описание закрепления на местности	Средняя квадратическая погрешность определения координат характерных точек границы части земельного участка, м
	X	Y		
1	2	3	4	5
29	475647.15	1317894.45	данные отсутствуют	данные отсутствуют
29	475647.15	1317894.45	данные отсутствуют	данные отсутствуют
30	475650.62	1317905.94	данные отсутствуют	данные отсутствуют
31	475639.13	1317909.41	данные отсутствуют	данные отсутствуют
32	475635.66	1317897.93	данные отсутствуют	данные отсутствуют

Государственный регистратор		ФГИС ЕГРН
полное наименование должности	подпись	инициалы, фамилия

М.П.

Выписка из Единого государственного реестра недвижимости об объекте недвижимости

Сведения о частях земельного участка

Земельный участок			
(вид объекта недвижимости)			
Лист № ___ Раздела **4.2**	Всего листов раздела **4.2:** ___	Всего разделов: ___	Всего листов выписки: ___
20.02.2023№ 99/2023/519578532			
Кадастровый номер:		**47:01:0000000:501**	

Сведения о характерных точках границы части (частей) земельного участка

Учетный номер части: 654

Система координат:
Зона №

Номер точки	Координаты, м		Описание закрепления на местности	Средняя квадратическая погрешность определения координат характерных точек границы части земельного участка, м
	X	Y		
1	2	3	4	5

Государственный регистратор		ФГИС ЕГРН
полное наименование должности	подпись	инициалы, фамилия

М.П.

Выписка из Единого государственного реестра недвижимости об объекте недвижимости

862

Сведения о частях земельного участка

Земельный участок			
(вид объекта недвижимости)			
Лист № ___ Раздела **4.2**	Всего листов раздела **4.2:** ___	Всего разделов: ___	Всего листов выписки: ___
20.02.2023№ 99/2023/519578532			
Кадастровый номер:		**47:01:0000000:501**	

Сведения о характерных точках границы части (частей) земельного участка

Учетный номер части: 655

Система координат:
Зона №

Номер точки	Координаты, м		Описание закрепления на местности	Средняя квадратическая погрешность определения координат характерных точек границы части земельного участка, м
	X	Y		
1	2	3	4	5

Государственный регистратор		ФГИС ЕГРН
полное наименование должности	подпись	инициалы, фамилия

М.П.

Выписка из Единого государственного реестра недвижимости об объекте недвижимости

863

Сведения о частях земельного участка

Земельный участок			
(вид объекта недвижимости)			
Лист № ___ Раздела **4.2**	Всего листов раздела **4.2:** ___	Всего разделов: ___	Всего листов выписки: ___
20.02.2023№ 99/2023/519578532			
Кадастровый номер:		**47:01:0000000:501**	

Сведения о характерных точках границы части (частей) земельного участка

Учетный номер части: 656

Система координат:
Зона №

Номер точки	Координаты, м		Описание закрепления на местности	Средняя квадратическая погрешность определения координат характерных точек границы части земельного участка, м
	X	Y		
1	2	3	4	5

Государственный регистратор		ФГИС ЕГРН
полное наименование должности	подпись	инициалы, фамилия

М.П.

Выписка из Единого государственного реестра недвижимости об объекте недвижимости

Сведения о частях земельного участка

Земельный участок			
(вид объекта недвижимости)			
Лист № ___ Раздела **4.2**	Всего листов раздела **4.2:** ___	Всего разделов: ___	Всего листов выписки: ___
20.02.2023№ 99/2023/519578532			
Кадастровый номер:		**47:01:0000000:501**	

Сведения о характерных точках границы части (частей) земельного участка

Учетный номер части: 657

Система координат:
Зона №

Номер точки	Координаты, м		Описание закрепления на местности	Средняя квадратическая погрешность определения координат характерных точек границы части земельного участка, м
	X	Y		
1	2	3	4	5

Государственный регистратор		ФГИС ЕГРН
полное наименование должности	подпись	инициалы, фамилия

М.П.

Выписка из Единого государственного реестра недвижимости об объекте недвижимости

Сведения о частях земельного участка

Земельный участок			
(вид объекта недвижимости)			
Лист № ___ Раздела **4.2**	Всего листов раздела **4.2:** ___	Всего разделов: ___	Всего листов выписки: ___
20.02.2023№ 99/2023/519578532			
Кадастровый номер:		**47:01:0000000:501**	

Сведения о характерных точках границы части (частей) земельного участка

Учетный номер части: 659

Система координат:
Зона №

Номер точки	Координаты, м		Описание закрепления на местности	Средняя квадратическая погрешность определения координат характерных точек границы части земельного участка, м
	X	Y		
1	2	3	4	5

Государственный регистратор		ФГИС ЕГРН
полное наименование должности	подпись	инициалы, фамилия

М.П.

Выписка из Единого государственного реестра недвижимости об объекте недвижимости

866

Сведения о частях земельного участка

Земельный участок			
(вид объекта недвижимости)			
Лист № ___ Раздела **4.2**	Всего листов раздела **4.2:** ___	Всего разделов: ___	Всего листов выписки: ___
20.02.2023№ 99/2023/519578532			
Кадастровый номер:		**47:01:0000000:501**	

Сведения о характерных точках границы части (частей) земельного участка

Учетный номер части: 660

Система координат:
Зона №

Номер точки	Координаты, м		Описание закрепления на местности	Средняя квадратическая погрешность определения координат характерных точек границы части земельного участка, м
	X	Y		
1	2	3	4	5

Государственный регистратор		ФГИС ЕГРН
полное наименование должности	подпись	инициалы, фамилия

М.П.

Выписка из Единого государственного реестра недвижимости об объекте недвижимости

867

Сведения о частях земельного участка

Земельный участок			
(вид объекта недвижимости)			
Лист № ___ Раздела **4.2**	Всего листов раздела **4.2:** ___	Всего разделов: ___	Всего листов выписки: ___
20.02.2023№ 99/2023/519578532			
Кадастровый номер:		**47:01:0000000:501**	

Сведения о характерных точках границы части (частей) земельного участка

Учетный номер части: 661

Система координат:
Зона №

Номер точки	Координаты, м		Описание закрепления на местности	Средняя квадратическая погрешность определения координат характерных точек границы части земельного участка, м
	X	Y		
1	2	3	4	5

Государственный регистратор		ФГИС ЕГРН
полное наименование должности	подпись	инициалы, фамилия

М.П.

Выписка из Единого государственного реестра недвижимости об объекте недвижимости

868

Сведения о частях земельного участка

Земельный участок			
(вид объекта недвижимости)			
Лист № ___ Раздела **4.2**	Всего листов раздела **4.2:** ___	Всего разделов: ___	Всего листов выписки: ___
20.02.2023№ 99/2023/519578532			
Кадастровый номер:		**47:01:0000000:501**	

Сведения о характерных точках границы части (частей) земельного участка

Учетный номер части: 662

Система координат:
Зона №

Номер точки	Координаты, м		Описание закрепления на местности	Средняя квадратическая погрешность определения координат характерных точек границы части земельного участка, м
	X	Y		
1	2	3	4	5

Государственный регистратор		ФГИС ЕГРН
полное наименование должности	подпись	инициалы, фамилия

М.П.

Выписка из Единого государственного реестра недвижимости об объекте недвижимости

Сведения о частях земельного участка

Земельный участок			
(вид объекта недвижимости)			
Лист № ___ Раздела **4.2**	Всего листов раздела **4.2:** ___	Всего разделов: ___	Всего листов выписки: ___
20.02.2023№ 99/2023/519578532			
Кадастровый номер:		**47:01:0000000:501**	

Сведения о характерных точках границы части (частей) земельного участка

Учетный номер части: 663

Система координат:
Зона №

Номер точки	Координаты, м		Описание закрепления на местности	Средняя квадратическая погрешность определения координат характерных точек границы части земельного участка, м
	X	Y		
1	2	3	4	5

Государственный регистратор		ФГИС ЕГРН
полное наименование должности	подпись	инициалы, фамилия

М.П.

Выписка из Единого государственного реестра недвижимости об объекте недвижимости

870

Сведения о частях земельного участка

Земельный участок			
(вид объекта недвижимости)			
Лист № ___ Раздела **4.2**	Всего листов раздела **4.2:** ___	Всего разделов: ___	Всего листов выписки: ___
20.02.2023№ 99/2023/519578532			
Кадастровый номер:		**47:01:0000000:501**	

Сведения о характерных точках границы части (частей) земельного участка

Учетный номер части: 664

Система координат:
Зона №

Номер точки	Координаты, м		Описание закрепления на местности	Средняя квадратическая погрешность определения координат характерных точек границы части земельного участка, м
	X	Y		
1	2	3	4	5

Государственный регистратор		ФГИС ЕГРН
полное наименование должности	подпись	инициалы, фамилия

М.П.

Выписка из Единого государственного реестра недвижимости об объекте недвижимости

Сведения о частях земельного участка

Земельный участок			
(вид объекта недвижимости)			
Лист № ___ Раздела **4.2**	Всего листов раздела **4.2:** ___	Всего разделов: ___	Всего листов выписки: ___
20.02.2023№ 99/2023/519578532			
Кадастровый номер:		**47:01:0000000:501**	

Сведения о характерных точках границы части (частей) земельного участка

Учетный номер части: 665

Система координат:
Зона №

Номер точки	Координаты, м		Описание закрепления на местности	Средняя квадратическая погрешность определения координат характерных точек границы части земельного участка, м
	X	Y		
1	2	3	4	5

Государственный регистратор		ФГИС ЕГРН
полное наименование должности	подпись	инициалы, фамилия

М.П.

Выписка из Единого государственного реестра недвижимости об объекте недвижимости

872

Сведения о частях земельного участка

Земельный участок			
(вид объекта недвижимости)			
Лист № ___ Раздела **4.2**	Всего листов раздела **4.2:** ___	Всего разделов: ___	Всего листов выписки: ___
20.02.2023№ 99/2023/519578532			
Кадастровый номер:		**47:01:0000000:501**	

Сведения о характерных точках границы части (частей) земельного участка

Учетный номер части: 666

Система координат:
Зона №

Номер точки	Координаты, м		Описание закрепления на местности	Средняя квадратическая погрешность определения координат характерных точек границы части земельного участка, м
	X	Y		
1	2	3	4	5

Государственный регистратор		ФГИС ЕГРН
полное наименование должности	подпись	инициалы, фамилия

М.П.

Выписка из Единого государственного реестра недвижимости об объекте недвижимости

873

Сведения о частях земельного участка

Земельный участок			
(вид объекта недвижимости)			
Лист № ___ Раздела **4.2**	Всего листов раздела **4.2:** ___	Всего разделов: ___	Всего листов выписки: ___
20.02.2023№ 99/2023/519578532			
Кадастровый номер:		**47:01:0000000:501**	

Сведения о характерных точках границы части (частей) земельного участка

Учетный номер части: 667

Система координат:
Зона №

Номер точки	Координаты, м		Описание закрепления на местности	Средняя квадратическая погрешность определения координат характерных точек границы части земельного участка, м
	X	Y		
1	2	3	4	5

Государственный регистратор		ФГИС ЕГРН
полное наименование должности	подпись	инициалы, фамилия

М.П.

Выписка из Единого государственного реестра недвижимости об объекте недвижимости

874

Сведения о частях земельного участка

Земельный участок			
(вид объекта недвижимости)			
Лист № ___ Раздела **4.2**	Всего листов раздела **4.2:** ___	Всего разделов: ___	Всего листов выписки: ___
20.02.2023№ 99/2023/519578532			
Кадастровый номер:		**47:01:0000000:501**	

Сведения о характерных точках границы части (частей) земельного участка

Учетный номер части: 668

Система координат:
Зона №

Номер точки	Координаты, м		Описание закрепления на местности	Средняя квадратическая погрешность определения координат характерных точек границы части земельного участка, м
	X	Y		
1	2	3	4	5

Государственный регистратор		ФГИС ЕГРН
полное наименование должности	подпись	инициалы, фамилия

М.П.

Выписка из Единого государственного реестра недвижимости об объекте недвижимости

875

Сведения о частях земельного участка

Земельный участок			
(вид объекта недвижимости)			
Лист № ___ Раздела **4.2**	Всего листов раздела **4.2:** ___	Всего разделов: ___	Всего листов выписки: ___
20.02.2023№ 99/2023/519578532			
Кадастровый номер:		**47:01:0000000:501**	

Сведения о характерных точках границы части (частей) земельного участка

Учетный номер части: 669

Система координат:
Зона №

Номер точки	Координаты, м		Описание закрепления на местности	Средняя квадратическая погрешность определения координат характерных точек границы части земельного участка, м
	X	Y		
1	2	3	4	5

Государственный регистратор		ФГИС ЕГРН
полное наименование должности	подпись	инициалы, фамилия

М.П.

Выписка из Единого государственного реестра недвижимости об объекте недвижимости

876

Сведения о частях земельного участка

Земельный участок			
(вид объекта недвижимости)			
Лист № ___ Раздела **4.2**	Всего листов раздела **4.2:** ___	Всего разделов: ___	Всего листов выписки: ___
20.02.2023№ 99/2023/519578532			
Кадастровый номер:		**47:01:0000000:501**	

Сведения о характерных точках границы части (частей) земельного участка

Учетный номер части: 670

Система координат:
Зона №

Номер точки	Координаты, м		Описание закрепления на местности	Средняя квадратическая погрешность определения координат характерных точек границы части земельного участка, м
	X	Y		
1	2	3	4	5

Государственный регистратор		ФГИС ЕГРН
полное наименование должности	подпись	инициалы, фамилия

М.П.

Выписка из Единого государственного реестра недвижимости об объекте недвижимости

877

Сведения о частях земельного участка

Земельный участок			
(вид объекта недвижимости)			
Лист № ___ Раздела **4.2**	Всего листов раздела **4.2:** ___	Всего разделов: ___	Всего листов выписки: ___
20.02.2023№ 99/2023/519578532			
Кадастровый номер:		**47:01:0000000:501**	

Сведения о характерных точках границы части (частей) земельного участка

Учетный номер части: 671

Система координат:
Зона №

Номер точки	Координаты, м		Описание закрепления на местности	Средняя квадратическая погрешность определения координат характерных точек границы части земельного участка, м
	X	Y		
1	2	3	4	5

Государственный регистратор		ФГИС ЕГРН
полное наименование должности	подпись	инициалы, фамилия

М.П.

Выписка из Единого государственного реестра недвижимости об объекте недвижимости

878

Сведения о частях земельного участка

Земельный участок			
(вид объекта недвижимости)			
Лист № ___ Раздела **4.2**	Всего листов раздела **4.2:** ___	Всего разделов: ___	Всего листов выписки: ___
20.02.2023№ 99/2023/519578532			
Кадастровый номер:		**47:01:0000000:501**	

Сведения о характерных точках границы части (частей) земельного участка

Учетный номер части: 672

Система координат:
Зона №

Номер точки	Координаты, м		Описание закрепления на местности	Средняя квадратическая погрешность определения координат характерных точек границы части земельного участка, м
	X	Y		
1	2	3	4	5

Государственный регистратор		ФГИС ЕГРН
полное наименование должности	подпись	инициалы, фамилия

М.П.

Выписка из Единого государственного реестра недвижимости об объекте недвижимости

Сведения о частях земельного участка

Земельный участок			
(вид объекта недвижимости)			
Лист № ___ Раздела **4.2**	Всего листов раздела **4.2:** ___	Всего разделов: ___	Всего листов выписки: ___
20.02.2023№ 99/2023/519578532			
Кадастровый номер:		**47:01:0000000:501**	

Сведения о характерных точках границы части (частей) земельного участка

Учетный номер части: 673

Система координат:
Зона №

Номер точки	Координаты, м		Описание закрепления на местности	Средняя квадратическая погрешность определения координат характерных точек границы части земельного участка, м
	X	Y		
1	2	3	4	5

Государственный регистратор		ФГИС ЕГРН
полное наименование должности	подпись	инициалы, фамилия

М.П.

Выписка из Единого государственного реестра недвижимости об объекте недвижимости

880

Сведения о частях земельного участка

Земельный участок			
(вид объекта недвижимости)			
Лист № ___ Раздела **4.2**	Всего листов раздела **4.2:** ___	Всего разделов: ___	Всего листов выписки: ___
20.02.2023№ 99/2023/519578532			
Кадастровый номер:		**47:01:0000000:501**	

Сведения о характерных точках границы части (частей) земельного участка

Учетный номер части: 674

Система координат:
Зона №

Номер точки	Координаты, м		Описание закрепления на местности	Средняя квадратическая погрешность определения координат характерных точек границы части земельного участка, м
	X	Y		
1	2	3	4	5

Государственный регистратор		ФГИС ЕГРН
полное наименование должности	подпись	инициалы, фамилия

М.П.

Выписка из Единого государственного реестра недвижимости об объекте недвижимости

881

Сведения о частях земельного участка

Земельный участок			
(вид объекта недвижимости)			
Лист № ___ Раздела **4.2**	Всего листов раздела **4.2:** ___	Всего разделов: ___	Всего листов выписки: ___
20.02.2023№ 99/2023/519578532			
Кадастровый номер:		**47:01:0000000:501**	

Сведения о характерных точках границы части (частей) земельного участка

Учетный номер части: 675

Система координат:
Зона №

Номер точки	Координаты, м		Описание закрепления на местности	Средняя квадратическая погрешность определения координат характерных точек границы части земельного участка, м
	X	Y		
1	2	3	4	5

Государственный регистратор		ФГИС ЕГРН
полное наименование должности	подпись	инициалы, фамилия

М.П.

Выписка из Единого государственного реестра недвижимости об объекте недвижимости

882

Сведения о частях земельного участка

Земельный участок			
(вид объекта недвижимости)			
Лист № ___ Раздела **4.2**	Всего листов раздела **4.2:** ___	Всего разделов: ___	Всего листов выписки: ___
20.02.2023№ 99/2023/519578532			
Кадастровый номер:		**47:01:0000000:501**	

Сведения о характерных точках границы части (частей) земельного участка

Учетный номер части: 676

Система координат:
Зона №

Номер точки	Координаты, м		Описание закрепления на местности	Средняя квадратическая погрешность определения координат характерных точек границы части земельного участка, м
	X	Y		
1	2	3	4	5

Государственный регистратор		ФГИС ЕГРН
полное наименование должности	подпись	инициалы, фамилия

М.П.

Выписка из Единого государственного реестра недвижимости об объекте недвижимости

883

Сведения о частях земельного участка

Земельный участок			
(вид объекта недвижимости)			
Лист № ___ Раздела **4.2**	Всего листов раздела **4.2:** ___	Всего разделов: ___	Всего листов выписки: ___
20.02.2023№ 99/2023/519578532			
Кадастровый номер:		**47:01:0000000:501**	

Сведения о характерных точках границы части (частей) земельного участка

Учетный номер части: 677

Система координат:
Зона №

Номер точки	Координаты, м		Описание закрепления на местности	Средняя квадратическая погрешность определения координат характерных точек границы части земельного участка, м
	X	Y		
1	2	3	4	5

Государственный регистратор		ФГИС ЕГРН
полное наименование должности	подпись	инициалы, фамилия

М.П.

Выписка из Единого государственного реестра недвижимости об объекте недвижимости

884

Сведения о частях земельного участка

Земельный участок			
(вид объекта недвижимости)			
Лист № ___ Раздела **4.2**	Всего листов раздела **4.2:** ___	Всего разделов: ___	Всего листов выписки: ___
20.02.2023№ 99/2023/519578532			
Кадастровый номер:		**47:01:0000000:501**	

Сведения о характерных точках границы части (частей) земельного участка

Учетный номер части: 678

Система координат:
Зона №

Номер точки	Координаты, м		Описание закрепления на местности	Средняя квадратическая погрешность определения координат характерных точек границы части земельного участка, м
	X	Y		
1	2	3	4	5

Государственный регистратор		ФГИС ЕГРН
полное наименование должности	подпись	инициалы, фамилия

М.П.

Выписка из Единого государственного реестра недвижимости об объекте недвижимости

885

Сведения о частях земельного участка

Земельный участок			
(вид объекта недвижимости)			
Лист № ___ Раздела **4.2**	Всего листов раздела **4.2:** ___	Всего разделов: ___	Всего листов выписки: ___
20.02.2023№ 99/2023/519578532			
Кадастровый номер:		**47:01:0000000:501**	

Сведения о характерных точках границы части (частей) земельного участка

Учетный номер части: 679

Система координат:
Зона №

Номер точки	Координаты, м		Описание закрепления на местности	Средняя квадратическая погрешность определения координат характерных точек границы части земельного участка, м
	X	Y		
1	2	3	4	5

Государственный регистратор		ФГИС ЕГРН
полное наименование должности	подпись	инициалы, фамилия

М.П.

Выписка из Единого государственного реестра недвижимости об объекте недвижимости

886

Сведения о частях земельного участка

Земельный участок			
(вид объекта недвижимости)			
Лист № ___ Раздела **4.2**	Всего листов раздела **4.2:** ___	Всего разделов: ___	Всего листов выписки: ___
20.02.2023№ 99/2023/519578532			
Кадастровый номер:		**47:01:0000000:501**	

Сведения о характерных точках границы части (частей) земельного участка

Учетный номер части: 680

Система координат:
Зона №

Номер точки	Координаты, м		Описание закрепления на местности	Средняя квадратическая погрешность определения координат характерных точек границы части земельного участка, м
	X	Y		
1	2	3	4	5

Государственный регистратор		ФГИС ЕГРН
полное наименование должности	подпись	инициалы, фамилия

М.П.

Выписка из Единого государственного реестра недвижимости об объекте недвижимости

887

Сведения о частях земельного участка

Земельный участок			
(вид объекта недвижимости)			
Лист № ___ Раздела **4.2**	Всего листов раздела **4.2:** ___	Всего разделов: ___	Всего листов выписки: ___
20.02.2023№ 99/2023/519578532			
Кадастровый номер:		**47:01:0000000:501**	

Сведения о характерных точках границы части (частей) земельного участка

Учетный номер части: 681

Система координат:
Зона №

Номер точки	Координаты, м		Описание закрепления на местности	Средняя квадратическая погрешность определения координат характерных точек границы части земельного участка, м
	X	Y		
1	2	3	4	5

Государственный регистратор		ФГИС ЕГРН
полное наименование должности	подпись	инициалы, фамилия

М.П.

Выписка из Единого государственного реестра недвижимости об объекте недвижимости

888

Сведения о частях земельного участка

Земельный участок			
(вид объекта недвижимости)			
Лист № ___ Раздела **4.2**	Всего листов раздела **4.2:** ___	Всего разделов: ___	Всего листов выписки: ___
20.02.2023№ 99/2023/519578532			
Кадастровый номер:		**47:01:0000000:501**	

Сведения о характерных точках границы части (частей) земельного участка

Учетный номер части: 682

Система координат:
Зона №

Номер точки	Координаты, м		Описание закрепления на местности	Средняя квадратическая погрешность определения координат характерных точек границы части земельного участка, м
	X	Y		
1	2	3	4	5

Государственный регистратор		ФГИС ЕГРН
полное наименование должности	подпись	инициалы, фамилия

М.П.

Выписка из Единого государственного реестра недвижимости об объекте недвижимости

889

Сведения о частях земельного участка

Земельный участок			
(вид объекта недвижимости)			
Лист № ___ Раздела **4.2**	Всего листов раздела **4.2:** ___	Всего разделов: ___	Всего листов выписки: ___
20.02.2023№ 99/2023/519578532			
Кадастровый номер:		**47:01:0000000:501**	

Сведения о характерных точках границы части (частей) земельного участка

Учетный номер части: 683

Система координат:
Зона №

Номер точки	Координаты, м		Описание закрепления на местности	Средняя квадратическая погрешность определения координат характерных точек границы части земельного участка, м
	X	Y		
1	2	3	4	5

Государственный регистратор		ФГИС ЕГРН
полное наименование должности	подпись	инициалы, фамилия

М.П.

Выписка из Единого государственного реестра недвижимости об объекте недвижимости

890

Сведения о частях земельного участка

Земельный участок			
(вид объекта недвижимости)			
Лист № ___ Раздела **4.2**	Всего листов раздела **4.2:** ___	Всего разделов: ___	Всего листов выписки: ___
20.02.2023№ 99/2023/519578532			
Кадастровый номер:		**47:01:0000000:501**	

Сведения о характерных точках границы части (частей) земельного участка

Учетный номер части: 684

Система координат:
Зона №

Номер точки	Координаты, м		Описание закрепления на местности	Средняя квадратическая погрешность определения координат характерных точек границы части земельного участка, м
	X	Y		
1	2	3	4	5

Государственный регистратор		ФГИС ЕГРН
полное наименование должности	подпись	инициалы, фамилия

М.П.

Выписка из Единого государственного реестра недвижимости об объекте недвижимости

Сведения о частях земельного участка

Земельный участок			
(вид объекта недвижимости)			
Лист № ___ Раздела **4.2**	Всего листов раздела **4.2:** ___	Всего разделов: ___	Всего листов выписки: ___
20.02.2023№ 99/2023/519578532			
Кадастровый номер:		**47:01:0000000:501**	

Сведения о характерных точках границы части (частей) земельного участка

Учетный номер части: 685

Система координат:
Зона №

Номер точки	Координаты, м		Описание закрепления на местности	Средняя квадратическая погрешность определения координат характерных точек границы части земельного участка, м
	X	Y		
1	2	3	4	5

Государственный регистратор		ФГИС ЕГРН
полное наименование должности	подпись	инициалы, фамилия

М.П.

Выписка из Единого государственного реестра недвижимости об объекте недвижимости

892

Сведения о частях земельного участка

Земельный участок			
(вид объекта недвижимости)			
Лист № ___ Раздела **4.2**	Всего листов раздела **4.2:** ___	Всего разделов: ___	Всего листов выписки: ___
20.02.2023№ 99/2023/519578532			
Кадастровый номер:		**47:01:0000000:501**	

Сведения о характерных точках границы части (частей) земельного участка

Учетный номер части: 686

Система координат:
Зона №

Номер точки	Координаты, м		Описание закрепления на местности	Средняя квадратическая погрешность определения координат характерных точек границы части земельного участка, м
	X	Y		
1	2	3	4	5

Государственный регистратор		ФГИС ЕГРН
полное наименование должности	подпись	инициалы, фамилия

М.П.

Выписка из Единого государственного реестра недвижимости об объекте недвижимости

Сведения о частях земельного участка

Земельный участок			
(вид объекта недвижимости)			
Лист № ___ Раздела **4.2**	Всего листов раздела **4.2:** ___	Всего разделов: ___	Всего листов выписки: ___
20.02.2023№ 99/2023/519578532			
Кадастровый номер:		**47:01:0000000:501**	

Сведения о характерных точках границы части (частей) земельного участка

Учетный номер части: 687

Система координат:
Зона №

Номер точки	Координаты, м		Описание закрепления на местности	Средняя квадратическая погрешность определения координат характерных точек границы части земельного участка, м
	X	Y		
1	2	3	4	5

Государственный регистратор		ФГИС ЕГРН
полное наименование должности	подпись	инициалы, фамилия

М.П.

Выписка из Единого государственного реестра недвижимости об объекте недвижимости

894

Сведения о частях земельного участка

Земельный участок			
(вид объекта недвижимости)			
Лист № ___ Раздела **4.2**	Всего листов раздела **4.2:** ___	Всего разделов: ___	Всего листов выписки: ___
20.02.2023№ 99/2023/519578532			
Кадастровый номер:		**47:01:0000000:501**	

Сведения о характерных точках границы части (частей) земельного участка

Учетный номер части: 688

Система координат:
Зона №

Номер точки	Координаты, м		Описание закрепления на местности	Средняя квадратическая погрешность определения координат характерных точек границы части земельного участка, м
	X	Y		
1	2	3	4	5

Государственный регистратор		ФГИС ЕГРН
полное наименование должности	подпись	инициалы, фамилия

М.П.

Выписка из Единого государственного реестра недвижимости об объекте недвижимости

Сведения о частях земельного участка

Земельный участок			
(вид объекта недвижимости)			
Лист № ___ Раздела **4.2**	Всего листов раздела **4.2:** ___	Всего разделов: ___	Всего листов выписки: ___
20.02.2023№ 99/2023/519578532			
Кадастровый номер:		**47:01:0000000:501**	

Сведения о характерных точках границы части (частей) земельного участка

Учетный номер части: 689

Система координат:
Зона №

Номер точки	Координаты, м		Описание закрепления на местности	Средняя квадратическая погрешность определения координат характерных точек границы части земельного участка, м
	X	Y		
1	2	3	4	5

Государственный регистратор		ФГИС ЕГРН
полное наименование должности	подпись	инициалы, фамилия

М.П.

Выписка из Единого государственного реестра недвижимости об объекте недвижимости

896

Сведения о частях земельного участка

Земельный участок			
(вид объекта недвижимости)			
Лист № ___ Раздела **4.2**	Всего листов раздела **4.2:** ___	Всего разделов: ___	Всего листов выписки: ___
20.02.2023№ 99/2023/519578532			
Кадастровый номер:		**47:01:0000000:501**	

Сведения о характерных точках границы части (частей) земельного участка

Учетный номер части: 690

Система координат:
Зона №

Номер точки	Координаты, м		Описание закрепления на местности	Средняя квадратическая погрешность определения координат характерных точек границы части земельного участка, м
	X	Y		
1	2	3	4	5

Государственный регистратор		ФГИС ЕГРН
полное наименование должности	подпись	инициалы, фамилия

М.П.

Выписка из Единого государственного реестра недвижимости об объекте недвижимости

Сведения о частях земельного участка

Земельный участок			
(вид объекта недвижимости)			
Лист № ___ Раздела **4.2**	Всего листов раздела **4.2:** ___	Всего разделов: ___	Всего листов выписки: ___
20.02.2023№ 99/2023/519578532			
Кадастровый номер:		**47:01:0000000:501**	

Сведения о характерных точках границы части (частей) земельного участка

Учетный номер части: 691

Система координат:
Зона №

Номер точки	Координаты, м		Описание закрепления на местности	Средняя квадратическая погрешность определения координат характерных точек границы части земельного участка, м
	X	Y		
1	2	3	4	5

Государственный регистратор		ФГИС ЕГРН
полное наименование должности	подпись	инициалы, фамилия

М.П.

Выписка из Единого государственного реестра недвижимости об объекте недвижимости

898

Сведения о частях земельного участка

Земельный участок			
(вид объекта недвижимости)			
Лист № ___ Раздела **4.2**	Всего листов раздела **4.2:** ___	Всего разделов: ___	Всего листов выписки: ___
20.02.2023№ 99/2023/519578532			
Кадастровый номер:		**47:01:0000000:501**	

Сведения о характерных точках границы части (частей) земельного участка

Учетный номер части: 692

Система координат:
Зона №

Номер точки	Координаты, м		Описание закрепления на местности	Средняя квадратическая погрешность определения координат характерных точек границы части земельного участка, м
	X	Y		
1	2	3	4	5

Государственный регистратор		ФГИС ЕГРН
полное наименование должности	подпись	инициалы, фамилия

М.П.

Выписка из Единого государственного реестра недвижимости об объекте недвижимости

Сведения о частях земельного участка

Земельный участок			
(вид объекта недвижимости)			
Лист № ___ Раздела **4.2**	Всего листов раздела **4.2:** ___	Всего разделов: ___	Всего листов выписки: ___
20.02.2023№ 99/2023/519578532			
Кадастровый номер:		**47:01:0000000:501**	

Сведения о характерных точках границы части (частей) земельного участка

Учетный номер части: 693

Система координат:
Зона №

Номер точки	Координаты, м		Описание закрепления на местности	Средняя квадратическая погрешность определения координат характерных точек границы части земельного участка, м
	X	Y		
1	2	3	4	5

Государственный регистратор		ФГИС ЕГРН
полное наименование должности	подпись	инициалы, фамилия

М.П.

Выписка из Единого государственного реестра недвижимости об объекте недвижимости

900

Сведения о частях земельного участка

Земельный участок			
(вид объекта недвижимости)			
Лист № ___ Раздела **4.2**	Всего листов раздела **4.2:** ___	Всего разделов: ___	Всего листов выписки: ___
20.02.2023№ 99/2023/519578532			
Кадастровый номер:		**47:01:0000000:501**	

Сведения о характерных точках границы части (частей) земельного участка

Учетный номер части: 694

Система координат:
Зона №

Номер точки	Координаты, м		Описание закрепления на местности	Средняя квадратическая погрешность определения координат характерных точек границы части земельного участка, м
	X	Y		
1	2	3	4	5

Государственный регистратор		ФГИС ЕГРН
полное наименование должности	подпись	инициалы, фамилия

М.П.

Выписка из Единого государственного реестра недвижимости об объекте недвижимости

901

Сведения о частях земельного участка

Земельный участок			
(вид объекта недвижимости)			
Лист № ___ Раздела **4.2**	Всего листов раздела **4.2:** ___	Всего разделов: ___	Всего листов выписки: ___
20.02.2023№ 99/2023/519578532			
Кадастровый номер:		**47:01:0000000:501**	

Сведения о характерных точках границы части (частей) земельного участка

Учетный номер части: 695

Система координат:
Зона №

Номер точки	Координаты, м		Описание закрепления на местности	Средняя квадратическая погрешность определения координат характерных точек границы части земельного участка, м
	X	Y		
1	2	3	4	5

Государственный регистратор		ФГИС ЕГРН
полное наименование должности	подпись	инициалы, фамилия

М.П.

Выписка из Единого государственного реестра недвижимости об объекте недвижимости

902

Сведения о частях земельного участка

Земельный участок			
(вид объекта недвижимости)			
Лист № ___ Раздела **4.2**	Всего листов раздела **4.2:** ___	Всего разделов: ___	Всего листов выписки: ___
20.02.2023№ 99/2023/519578532			
Кадастровый номер:		**47:01:0000000:501**	

Сведения о характерных точках границы части (частей) земельного участка

Учетный номер части: 696

Система координат: МСК 53 (Зона-2)
Зона №

Номер точки	Координаты, м		Описание закрепления на местности	Средняя квадратическая погрешность определения координат характерных точек границы части земельного участка, м
	X	Y		
1	2	3	4	5
33	482491.15	1306046.21	данные отсутствуют	данные отсутствуют
33	482491.15	1306046.21	данные отсутствуют	данные отсутствуют
34	482547.63	1306156.54	данные отсутствуют	данные отсутствуют
35	482499.5	1306181.01	данные отсутствуют	данные отсутствуют
36	482447.17	1306077.15	данные отсутствуют	данные отсутствуют

Государственный регистратор		ФГИС ЕГРН
полное наименование должности	подпись	инициалы, фамилия

М.П.

Выписка из Единого государственного реестра недвижимости об объекте недвижимости

903

Сведения о частях земельного участка

Земельный участок			
(вид объекта недвижимости)			
Лист № ___ Раздела **4.2**	Всего листов раздела **4.2:** ___	Всего разделов: ___	Всего листов выписки: ___
20.02.2023№ 99/2023/519578532			
Кадастровый номер:		**47:01:0000000:501**	

Сведения о характерных точках границы части (частей) земельного участка

Учетный номер части: 697

Система координат:
Зона №

Номер точки	Координаты, м		Описание закрепления на местности	Средняя квадратическая погрешность определения координат характерных точек границы части земельного участка, м
	X	Y		
1	2	3	4	5

Государственный регистратор		ФГИС ЕГРН
полное наименование должности	подпись	инициалы, фамилия

М.П.

Выписка из Единого государственного реестра недвижимости об объекте недвижимости

Сведения о частях земельного участка

Земельный участок			
(вид объекта недвижимости)			
Лист № ___ Раздела **4.2**	Всего листов раздела **4.2:** ___	Всего разделов: ___	Всего листов выписки: ___
20.02.2023№ 99/2023/519578532			
Кадастровый номер:		**47:01:0000000:501**	

Сведения о характерных точках границы части (частей) земельного участка

Учетный номер части: 698

Система координат:
Зона №

Номер точки	Координаты, м		Описание закрепления на местности	Средняя квадратическая погрешность определения координат характерных точек границы части земельного участка, м
	X	Y		
1	2	3	4	5

Государственный регистратор		ФГИС ЕГРН
полное наименование должности	подпись	инициалы, фамилия

М.П.

Выписка из Единого государственного реестра недвижимости об объекте недвижимости

905

Сведения о частях земельного участка

Земельный участок			
(вид объекта недвижимости)			
Лист № ___ Раздела **4.2**	Всего листов раздела **4.2:** ___	Всего разделов: ___	Всего листов выписки: ___
20.02.2023№ 99/2023/519578532			
Кадастровый номер:		**47:01:0000000:501**	

Сведения о характерных точках границы части (частей) земельного участка

Учетный номер части: 699

Система координат:
Зона №

Номер точки	Координаты, м		Описание закрепления на местности	Средняя квадратическая погрешность определения координат характерных точек границы части земельного участка, м
	X	Y		
1	2	3	4	5

Государственный регистратор		ФГИС ЕГРН
полное наименование должности	подпись	инициалы, фамилия

М.П.

Выписка из Единого государственного реестра недвижимости об объекте недвижимости

Сведения о частях земельного участка

Земельный участок			
(вид объекта недвижимости)			
Лист № ___ Раздела **4.2**	Всего листов раздела **4.2:** ___	Всего разделов: ___	Всего листов выписки: ___
20.02.2023№ 99/2023/519578532			
Кадастровый номер:		**47:01:0000000:501**	

Сведения о характерных точках границы части (частей) земельного участка

Учетный номер части: 700

Система координат:
Зона №

Номер точки	Координаты, м		Описание закрепления на местности	Средняя квадратическая погрешность определения координат характерных точек границы части земельного участка, м
	X	Y		
1	2	3	4	5

Государственный регистратор		ФГИС ЕГРН
полное наименование должности	подпись	инициалы, фамилия

М.П.

Выписка из Единого государственного реестра недвижимости об объекте недвижимости

Сведения о частях земельного участка

Земельный участок			
(вид объекта недвижимости)			
Лист № ___ Раздела **4.2**	Всего листов раздела **4.2:** ___	Всего разделов: ___	Всего листов выписки: ___
20.02.2023№ 99/2023/519578532			
Кадастровый номер:		**47:01:0000000:501**	

Сведения о характерных точках границы части (частей) земельного участка

Учетный номер части: 701

Система координат:
Зона №

Номер точки	Координаты, м		Описание закрепления на местности	Средняя квадратическая погрешность определения координат характерных точек границы части земельного участка, м
	X	Y		
1	2	3	4	5

Государственный регистратор		ФГИС ЕГРН
полное наименование должности	подпись	инициалы, фамилия

М.П.

Выписка из Единого государственного реестра недвижимости об объекте недвижимости

908

Сведения о частях земельного участка

Земельный участок			
(вид объекта недвижимости)			
Лист № ___ Раздела **4.2**	Всего листов раздела **4.2:** ___	Всего разделов: ___	Всего листов выписки: ___
20.02.2023№ 99/2023/519578532			
Кадастровый номер:		**47:01:0000000:501**	

Сведения о характерных точках границы части (частей) земельного участка

Учетный номер части: 702

Система координат:
Зона №

Номер точки	Координаты, м		Описание закрепления на местности	Средняя квадратическая погрешность определения координат характерных точек границы части земельного участка, м
	X	Y		
1	2	3	4	5

Государственный регистратор		ФГИС ЕГРН
полное наименование должности	подпись	инициалы, фамилия

М.П.

Выписка из Единого государственного реестра недвижимости об объекте недвижимости

Сведения о частях земельного участка

Земельный участок			
(вид объекта недвижимости)			
Лист № ___ Раздела **4.2**	Всего листов раздела **4.2:** ___	Всего разделов: ___	Всего листов выписки: ___
20.02.2023№ 99/2023/519578532			
Кадастровый номер:		**47:01:0000000:501**	

Сведения о характерных точках границы части (частей) земельного участка

Учетный номер части: 703

Система координат:
Зона №

Номер точки	Координаты, м		Описание закрепления на местности	Средняя квадратическая погрешность определения координат характерных точек границы части земельного участка, м
	X	Y		
1	2	3	4	5

Государственный регистратор		ФГИС ЕГРН
полное наименование должности	подпись	инициалы, фамилия

М.П.

Выписка из Единого государственного реестра недвижимости об объекте недвижимости

910

Сведения о частях земельного участка

Земельный участок			
(вид объекта недвижимости)			
Лист № ___ Раздела **4.2**	Всего листов раздела **4.2:** ___	Всего разделов: ___	Всего листов выписки: ___
20.02.2023№ 99/2023/519578532			
Кадастровый номер:		**47:01:0000000:501**	

Сведения о характерных точках границы части (частей) земельного участка

Учетный номер части: 704

Система координат:
Зона №

Номер точки	Координаты, м		Описание закрепления на местности	Средняя квадратическая погрешность определения координат характерных точек границы части земельного участка, м
	X	Y		
1	2	3	4	5

Государственный регистратор		ФГИС ЕГРН
полное наименование должности	подпись	инициалы, фамилия

М.П.

Выписка из Единого государственного реестра недвижимости об объекте недвижимости

Сведения о частях земельного участка

Земельный участок			
(вид объекта недвижимости)			
Лист № ___ Раздела **4.2**	Всего листов раздела **4.2:** ___	Всего разделов: ___	Всего листов выписки: ___
20.02.2023№ 99/2023/519578532			
Кадастровый номер:		**47:01:0000000:501**	

Сведения о характерных точках границы части (частей) земельного участка

Учетный номер части: 705

Система координат:
Зона №

Номер точки	Координаты, м		Описание закрепления на местности	Средняя квадратическая погрешность определения координат характерных точек границы части земельного участка, м
	X	Y		
1	2	3	4	5

Государственный регистратор		ФГИС ЕГРН
полное наименование должности	подпись	инициалы, фамилия

М.П.

Выписка из Единого государственного реестра недвижимости об объекте недвижимости

Сведения о частях земельного участка

Земельный участок			
(вид объекта недвижимости)			
Лист № ___ Раздела **4.2**	Всего листов раздела **4.2:** ___	Всего разделов: ___	Всего листов выписки: ___
20.02.2023№ 99/2023/519578532			
Кадастровый номер:		**47:01:0000000:501**	

Сведения о характерных точках границы части (частей) земельного участка

Учетный номер части: 706

Система координат:
Зона №

Номер точки	Координаты, м		Описание закрепления на местности	Средняя квадратическая погрешность определения координат характерных точек границы части земельного участка, м
	X	Y		
1	2	3	4	5

Государственный регистратор		ФГИС ЕГРН
полное наименование должности	подпись	инициалы, фамилия

М.П.

Выписка из Единого государственного реестра недвижимости об объекте недвижимости

913

Сведения о частях земельного участка

Земельный участок			
(вид объекта недвижимости)			
Лист № ___ Раздела **4.2**	Всего листов раздела **4.2:** ___	Всего разделов: ___	Всего листов выписки: ___
20.02.2023№ 99/2023/519578532			
Кадастровый номер:		**47:01:0000000:501**	

Сведения о характерных точках границы части (частей) земельного участка

Учетный номер части: 707

Система координат:
Зона №

Номер точки	Координаты, м		Описание закрепления на местности	Средняя квадратическая погрешность определения координат характерных точек границы части земельного участка, м
	X	Y		
1	2	3	4	5

Государственный регистратор		ФГИС ЕГРН
полное наименование должности	подпись	инициалы, фамилия

М.П.

Выписка из Единого государственного реестра недвижимости об объекте недвижимости

914

Сведения о частях земельного участка

Земельный участок			
(вид объекта недвижимости)			
Лист № ___ Раздела **4.2**	Всего листов раздела **4.2:** ___	Всего разделов: ___	Всего листов выписки: ___
20.02.2023№ 99/2023/519578532			
Кадастровый номер:		**47:01:0000000:501**	

Сведения о характерных точках границы части (частей) земельного участка

Учетный номер части: 708

Система координат:
Зона №

Номер точки	Координаты, м		Описание закрепления на местности	Средняя квадратическая погрешность определения координат характерных точек границы части земельного участка, м
	X	Y		
1	2	3	4	5

Государственный регистратор		ФГИС ЕГРН
полное наименование должности	подпись	инициалы, фамилия

М.П.

Выписка из Единого государственного реестра недвижимости об объекте недвижимости

Сведения о частях земельного участка

Земельный участок			
(вид объекта недвижимости)			
Лист № ___ Раздела **4.2**	Всего листов раздела **4.2:** ___	Всего разделов: ___	Всего листов выписки: ___
20.02.2023№ 99/2023/519578532			
Кадастровый номер:		**47:01:0000000:501**	

Сведения о характерных точках границы части (частей) земельного участка

Учетный номер части: 709

Система координат:
Зона №

Номер точки	Координаты, м		Описание закрепления на местности	Средняя квадратическая погрешность определения координат характерных точек границы части земельного участка, м
	X	Y		
1	2	3	4	5

Государственный регистратор		ФГИС ЕГРН
полное наименование должности	подпись	инициалы, фамилия

М.П.

Выписка из Единого государственного реестра недвижимости об объекте недвижимости

916

Сведения о частях земельного участка

Земельный участок			
(вид объекта недвижимости)			
Лист № ___ Раздела **4.2**	Всего листов раздела **4.2:** ___	Всего разделов: ___	Всего листов выписки: ___
20.02.2023№ 99/2023/519578532			
Кадастровый номер:		**47:01:0000000:501**	

Сведения о характерных точках границы части (частей) земельного участка

Учетный номер части: 710

Система координат: МСК 53 (Зона-2)
Зона №

Номер точки	Координаты, м		Описание закрепления на местности	Средняя квадратическая погрешность определения координат характерных точек границы части земельного участка, м
	X	Y		
1	2	3	4	5
37	510300.19	1324645.4	данные отсутствуют	данные отсутствуют
37	510300.19	1324645.4	данные отсутствуют	данные отсутствуют
38	510288.21	1324671.73	данные отсутствуют	данные отсутствуют
39	510282.46	1324669.26	данные отсутствуют	данные отсутствуют
40	510276.91	1324666.86	данные отсутствуют	данные отсутствуют
41	510246.92	1324654.01	данные отсутствуют	данные отсутствуют
42	510260.61	1324623.62	данные отсутствуют	данные отсутствуют

Государственный регистратор		ФГИС ЕГРН
полное наименование должности	подпись	инициалы, фамилия

М.П.

Выписка из Единого государственного реестра недвижимости об объекте недвижимости

Сведения о частях земельного участка

Земельный участок			
(вид объекта недвижимости)			
Лист № ___ Раздела **4.2**	Всего листов раздела **4.2:** ___	Всего разделов: ___	Всего листов выписки: ___
20.02.2023№ 99/2023/519578532			
Кадастровый номер:		**47:01:0000000:501**	

Сведения о характерных точках границы части (частей) земельного участка

Учетный номер части: 711

Система координат:
Зона №

Номер точки	Координаты, м		Описание закрепления на местности	Средняя квадратическая погрешность определения координат характерных точек границы части земельного участка, м
	X	Y		
1	2	3	4	5

Государственный регистратор		ФГИС ЕГРН
полное наименование должности	подпись	инициалы, фамилия

М.П.

Выписка из Единого государственного реестра недвижимости об объекте недвижимости

Сведения о частях земельного участка

Земельный участок			
(вид объекта недвижимости)			
Лист № ___ Раздела **4.2**	Всего листов раздела **4.2:** ___	Всего разделов: ___	Всего листов выписки: ___
20.02.2023№ 99/2023/519578532			
Кадастровый номер:		**47:01:0000000:501**	

Сведения о характерных точках границы части (частей) земельного участка

Учетный номер части: 712

Система координат:
Зона №

Номер точки	Координаты, м		Описание закрепления на местности	Средняя квадратическая погрешность определения координат характерных точек границы части земельного участка, м
	X	Y		
1	2	3	4	5

Государственный регистратор		ФГИС ЕГРН
полное наименование должности	подпись	инициалы, фамилия

М.П.

Выписка из Единого государственного реестра недвижимости об объекте недвижимости

919

Сведения о частях земельного участка

Земельный участок			
(вид объекта недвижимости)			
Лист № ___ Раздела **4.2**	Всего листов раздела **4.2:** ___	Всего разделов: ___	Всего листов выписки: ___
20.02.2023№ 99/2023/519578532			
Кадастровый номер:		**47:01:0000000:501**	

Сведения о характерных точках границы части (частей) земельного участка

Учетный номер части: 745

Система координат:
Зона №

Номер точки	Координаты, м		Описание закрепления на местности	Средняя квадратическая погрешность определения координат характерных точек границы части земельного участка, м
	X	Y		
1	2	3	4	5

Государственный регистратор		ФГИС ЕГРН
полное наименование должности	подпись	инициалы, фамилия

М.П.

Выписка из Единого государственного реестра недвижимости об объекте недвижимости

920

Сведения о частях земельного участка

Земельный участок			
(вид объекта недвижимости)			
Лист № ___ Раздела **4.2**	Всего листов раздела **4.2:** ___	Всего разделов: ___	Всего листов выписки: ___
20.02.2023№ 99/2023/519578532			
Кадастровый номер:		**47:01:0000000:501**	

Сведения о характерных точках границы части (частей) земельного участка

Учетный номер части: 746

Система координат:
Зона №

Номер точки	Координаты, м		Описание закрепления на местности	Средняя квадратическая погрешность определения координат характерных точек границы части земельного участка, м
	X	Y		
1	2	3	4	5

Государственный регистратор		ФГИС ЕГРН
полное наименование должности	подпись	инициалы, фамилия

М.П.

Выписка из Единого государственного реестра недвижимости об объекте недвижимости

Сведения о частях земельного участка

Земельный участок			
(вид объекта недвижимости)			
Лист № ___ Раздела **4.2**	Всего листов раздела **4.2:** ___	Всего разделов: ___	Всего листов выписки: ___
20.02.2023№ 99/2023/519578532			
Кадастровый номер:		**47:01:0000000:501**	

Сведения о характерных точках границы части (частей) земельного участка

Учетный номер части: 747

Система координат:
Зона №

Номер точки	Координаты, м		Описание закрепления на местности	Средняя квадратическая погрешность определения координат характерных точек границы части земельного участка, м
	X	Y		
1	2	3	4	5

Государственный регистратор		ФГИС ЕГРН
полное наименование должности	подпись	инициалы, фамилия

М.П.

Выписка из Единого государственного реестра недвижимости об объекте недвижимости

Сведения о частях земельного участка

Земельный участок			
(вид объекта недвижимости)			
Лист № ___ Раздела **4.2**	Всего листов раздела **4.2:** ___	Всего разделов: ___	Всего листов выписки: ___
20.02.2023№ 99/2023/519578532			
Кадастровый номер:		**47:01:0000000:501**	

Сведения о характерных точках границы части (частей) земельного участка

Учетный номер части: 748

Система координат:
Зона №

Номер точки	Координаты, м		Описание закрепления на местности	Средняя квадратическая погрешность определения координат характерных точек границы части земельного участка, м
	X	Y		
1	2	3	4	5

Государственный регистратор		ФГИС ЕГРН
полное наименование должности	подпись	инициалы, фамилия

М.П.

Выписка из Единого государственного реестра недвижимости об объекте недвижимости

Сведения о частях земельного участка

Земельный участок			
(вид объекта недвижимости)			
Лист № ___ Раздела **4.2**	Всего листов раздела **4.2:** ___	Всего разделов: ___	Всего листов выписки: ___
20.02.2023№ 99/2023/519578532			
Кадастровый номер:		**47:01:0000000:501**	

Сведения о характерных точках границы части (частей) земельного участка

Учетный номер части: 749

Система координат:
Зона №

Номер точки	Координаты, м		Описание закрепления на местности	Средняя квадратическая погрешность определения координат характерных точек границы части земельного участка, м
	X	Y		
1	2	3	4	5

Государственный регистратор		ФГИС ЕГРН
полное наименование должности	подпись	инициалы, фамилия

М.П.

Выписка из Единого государственного реестра недвижимости об объекте недвижимости

924

Сведения о частях земельного участка

Земельный участок			
(вид объекта недвижимости)			
Лист № ___ Раздела **4.2**	Всего листов раздела **4.2:** ___	Всего разделов: ___	Всего листов выписки: ___
20.02.2023№ 99/2023/519578532			
Кадастровый номер:		**47:01:0000000:501**	

Сведения о характерных точках границы части (частей) земельного участка

Учетный номер части: 750

Система координат:
Зона №

Номер точки	Координаты, м		Описание закрепления на местности	Средняя квадратическая погрешность определения координат характерных точек границы части земельного участка, м
	X	Y		
1	2	3	4	5

Государственный регистратор		ФГИС ЕГРН
полное наименование должности	подпись	инициалы, фамилия

М.П.

Выписка из Единого государственного реестра недвижимости об объекте недвижимости

925

Сведения о частях земельного участка

Земельный участок			
(вид объекта недвижимости)			
Лист № ___ Раздела **4.2**	Всего листов раздела **4.2:** ___	Всего разделов: ___	Всего листов выписки: ___
20.02.2023№ 99/2023/519578532			
Кадастровый номер:		**47:01:0000000:501**	

Сведения о характерных точках границы части (частей) земельного участка

Учетный номер части: 751

Система координат: МСК 53 (Зона-2)
Зона №

Номер точки	Координаты, м		Описание закрепления на местности	Средняя квадратическая погрешность определения координат характерных точек границы части земельного участка, м
	X	Y		
1	2	3	4	5
43	469367.42	1308386.97	данные отсутствуют	данные отсутствуют
43	469367.42	1308386.97	данные отсутствуют	данные отсутствуют
44	469367.9	1308401.96	данные отсутствуют	данные отсутствуют
45	469361.94	1308403.4	данные отсутствуют	данные отсутствуют
46	469361.47	1308388.41	данные отсутствуют	данные отсутствуют

Государственный регистратор		ФГИС ЕГРН
полное наименование должности	подпись	инициалы, фамилия

М.П.

Выписка из Единого государственного реестра недвижимости об объекте недвижимости

926

Сведения о частях земельного участка

Земельный участок			
(вид объекта недвижимости)			
Лист № ___ Раздела **4.2**	Всего листов раздела **4.2:** ___	Всего разделов: ___	Всего листов выписки: ___
20.02.2023№ 99/2023/519578532			
Кадастровый номер:		**47:01:0000000:501**	

Сведения о характерных точках границы части (частей) земельного участка

Учетный номер части: 752

Система координат:
Зона №

Номер точки	Координаты, м		Описание закрепления на местности	Средняя квадратическая погрешность определения координат характерных точек границы части земельного участка, м
	X	Y		
1	2	3	4	5

Государственный регистратор		ФГИС ЕГРН
полное наименование должности	подпись	инициалы, фамилия

М.П.

Выписка из Единого государственного реестра недвижимости об объекте недвижимости

Сведения о частях земельного участка

Земельный участок			
(вид объекта недвижимости)			
Лист № ___ Раздела **4.2**	Всего листов раздела **4.2:** ___	Всего разделов: ___	Всего листов выписки: ___
20.02.2023№ 99/2023/519578532			
Кадастровый номер:		**47:01:0000000:501**	

Сведения о характерных точках границы части (частей) земельного участка

Учетный номер части: 753

Система координат:
Зона №

Номер точки	Координаты, м		Описание закрепления на местности	Средняя квадратическая погрешность определения координат характерных точек границы части земельного участка, м
	X	Y		
1	2	3	4	5

Государственный регистратор		ФГИС ЕГРН
полное наименование должности	подпись	инициалы, фамилия

М.П.

Выписка из Единого государственного реестра недвижимости об объекте недвижимости

928

Сведения о частях земельного участка

Земельный участок			
(вид объекта недвижимости)			
Лист № ___ Раздела **4.2**	Всего листов раздела **4.2:** ___	Всего разделов: ___	Всего листов выписки: ___
20.02.2023№ 99/2023/519578532			
Кадастровый номер:		**47:01:0000000:501**	

Сведения о характерных точках границы части (частей) земельного участка

Учетный номер части: 754

Система координат:
Зона №

Номер точки	Координаты, м		Описание закрепления на местности	Средняя квадратическая погрешность определения координат характерных точек границы части земельного участка, м
	X	Y		
1	2	3	4	5

Государственный регистратор		ФГИС ЕГРН
полное наименование должности	подпись	инициалы, фамилия

М.П.

Выписка из Единого государственного реестра недвижимости об объекте недвижимости

929

Сведения о частях земельного участка

Земельный участок			
(вид объекта недвижимости)			
Лист № ___ Раздела **4.2**	Всего листов раздела **4.2:** ___	Всего разделов: ___	Всего листов выписки: ___
20.02.2023№ 99/2023/519578532			
Кадастровый номер:		**47:01:0000000:501**	

Сведения о характерных точках границы части (частей) земельного участка

Учетный номер части: 755

Система координат: МСК 53 (Зона-2)
Зона №

Номер точки	Координаты, м		Описание закрепления на местности	Средняя квадратическая погрешность определения координат характерных точек границы части земельного участка, м
	X	Y		
1	2	3	4	5
47	469862.38	1317594.62	данные отсутствуют	данные отсутствуют
47	469862.38	1317594.62	данные отсутствуют	данные отсутствуют
48	469893.94	1317641.18	данные отсутствуют	данные отсутствуют
49	469890.35	1317643.45	данные отсутствуют	данные отсутствуют
50	469859.02	1317596.82	данные отсутствуют	данные отсутствуют

Государственный регистратор		ФГИС ЕГРН
полное наименование должности	подпись	инициалы, фамилия

М.П.

Выписка из Единого государственного реестра недвижимости об объекте недвижимости

Сведения о частях земельного участка

Земельный участок			
(вид объекта недвижимости)			
Лист № ___ Раздела **4.2**	Всего листов раздела **4.2:** ___	Всего разделов: ___	Всего листов выписки: ___
20.02.2023№ 99/2023/519578532			
Кадастровый номер:		**47:01:0000000:501**	

Сведения о характерных точках границы части (частей) земельного участка

Учетный номер части: 756

Система координат:
Зона №

Номер точки	Координаты, м		Описание закрепления на местности	Средняя квадратическая погрешность определения координат характерных точек границы части земельного участка, м
	X	Y		
1	2	3	4	5

Государственный регистратор		ФГИС ЕГРН
полное наименование должности	подпись	инициалы, фамилия

М.П.

Выписка из Единого государственного реестра недвижимости об объекте недвижимости

Сведения о частях земельного участка

Земельный участок			
(вид объекта недвижимости)			
Лист № ___ Раздела **4.2**	Всего листов раздела **4.2:** ___	Всего разделов: ___	Всего листов выписки: ___
20.02.2023№ 99/2023/519578532			
Кадастровый номер:		**47:01:0000000:501**	

Сведения о характерных точках границы части (частей) земельного участка

Учетный номер части: 757

Система координат:
Зона №

Номер точки	Координаты, м		Описание закрепления на местности	Средняя квадратическая погрешность определения координат характерных точек границы части земельного участка, м
	X	Y		
1	2	3	4	5

Государственный регистратор		ФГИС ЕГРН
полное наименование должности	подпись	инициалы, фамилия

М.П.

Выписка из Единого государственного реестра недвижимости об объекте недвижимости

Сведения о частях земельного участка

Земельный участок			
(вид объекта недвижимости)			
Лист № ___ Раздела **4.2**	Всего листов раздела **4.2:** ___	Всего разделов: ___	Всего листов выписки: ___
20.02.2023№ 99/2023/519578532			
Кадастровый номер:		**47:01:0000000:501**	

Сведения о характерных точках границы части (частей) земельного участка

Учетный номер части: 758

Система координат:
Зона №

Номер точки	Координаты, м		Описание закрепления на местности	Средняя квадратическая погрешность определения координат характерных точек границы части земельного участка, м
	X	Y		
1	2	3	4	5

Государственный регистратор		ФГИС ЕГРН
полное наименование должности	подпись	инициалы, фамилия

М.П.

Выписка из Единого государственного реестра недвижимости об объекте недвижимости

933

Сведения о частях земельного участка

Земельный участок			
(вид объекта недвижимости)			
Лист № ___ Раздела **4.2**	Всего листов раздела **4.2:** ___	Всего разделов: ___	Всего листов выписки: ___
20.02.2023№ 99/2023/519578532			
Кадастровый номер:		**47:01:0000000:501**	

Сведения о характерных точках границы части (частей) земельного участка

Учетный номер части: 759

Система координат:
Зона №

Номер точки	Координаты, м		Описание закрепления на местности	Средняя квадратическая погрешность определения координат характерных точек границы части земельного участка, м
	X	Y		
1	2	3	4	5

Государственный регистратор		ФГИС ЕГРН
полное наименование должности	подпись	инициалы, фамилия

М.П.

Выписка из Единого государственного реестра недвижимости об объекте недвижимости

934

Сведения о частях земельного участка

Земельный участок			
(вид объекта недвижимости)			
Лист № ___ Раздела **4.2**	Всего листов раздела **4.2:** ___	Всего разделов: ___	Всего листов выписки: ___
20.02.2023№ 99/2023/519578532			
Кадастровый номер:		**47:01:0000000:501**	

Сведения о характерных точках границы части (частей) земельного участка

Учетный номер части: 760

Система координат:
Зона №

Номер точки	Координаты, м		Описание закрепления на местности	Средняя квадратическая погрешность определения координат характерных точек границы части земельного участка, м
	X	Y		
1	2	3	4	5

Государственный регистратор		ФГИС ЕГРН
полное наименование должности	подпись	инициалы, фамилия

М.П.

Выписка из Единого государственного реестра недвижимости об объекте недвижимости

Сведения о частях земельного участка

Земельный участок			
(вид объекта недвижимости)			
Лист № ___ Раздела **4.2**	Всего листов раздела **4.2:** ___	Всего разделов: ___	Всего листов выписки: ___
20.02.2023№ 99/2023/519578532			
Кадастровый номер:		**47:01:0000000:501**	

Сведения о характерных точках границы части (частей) земельного участка

Учетный номер части: 761

Система координат:
Зона №

Номер точки	Координаты, м		Описание закрепления на местности	Средняя квадратическая погрешность определения координат характерных точек границы части земельного участка, м
	X	Y		
1	2	3	4	5

Государственный регистратор		ФГИС ЕГРН
полное наименование должности	подпись	инициалы, фамилия

М.П.

Выписка из Единого государственного реестра недвижимости об объекте недвижимости

Сведения о частях земельного участка

Земельный участок			
(вид объекта недвижимости)			
Лист № ___ Раздела **4.2**	Всего листов раздела **4.2:** ___	Всего разделов: ___	Всего листов выписки: ___
20.02.2023№ 99/2023/519578532			
Кадастровый номер:		**47:01:0000000:501**	

Сведения о характерных точках границы части (частей) земельного участка

Учетный номер части: 762

Система координат: МСК 53 (Зона-2)
Зона №

Номер точки	Координаты, м		Описание закрепления на местности	Средняя квадратическая погрешность определения координат характерных точек границы части земельного участка, м
	X	Y		
1	2	3	4	5
51	470637.41	1355210.88	данные отсутствуют	данные отсутствуют
51	470637.41	1355210.88	данные отсутствуют	данные отсутствуют
52	470630.43	1355240.69	данные отсутствуют	данные отсутствуют
53	470626.5	1355239.77	данные отсутствуют	данные отсутствуют
54	470633.3	1355206.77	данные отсутствуют	данные отсутствуют
55	470609.26	1355142.12	данные отсутствуют	данные отсутствуют
56	470611.24	1355139.81	данные отсутствуют	данные отсутствуют
57	470683.07	1355153.6	данные отсутствуют	данные отсутствуют
58	470684.18	1355155.86	данные отсутствуют	данные отсутствуют

Государственный регистратор		ФГИС ЕГРН
полное наименование должности	подпись	инициалы, фамилия

М.П.

Выписка из Единого государственного реестра недвижимости об объекте недвижимости

Сведения о частях земельного участка

Земельный участок			
(вид объекта недвижимости)			
Лист № ___ Раздела **4.2**	Всего листов раздела **4.2:** ___	Всего разделов: ___	Всего листов выписки: ___
20.02.2023№ 99/2023/519578532			
Кадастровый номер:		**47:01:0000000:501**	

Сведения о характерных точках границы части (частей) земельного участка

Учетный номер части: 763

Система координат:
Зона №

Номер точки	Координаты, м		Описание закрепления на местности	Средняя квадратическая погрешность определения координат характерных точек границы части земельного участка, м
	X	Y		
1	2	3	4	5

Государственный регистратор		ФГИС ЕГРН
полное наименование должности	подпись	инициалы, фамилия

М.П.

Выписка из Единого государственного реестра недвижимости об объекте недвижимости

938

Сведения о частях земельного участка

Земельный участок			
(вид объекта недвижимости)			
Лист № ___ Раздела **4.2**	Всего листов раздела **4.2:** ___	Всего разделов: ___	Всего листов выписки: ___
20.02.2023№ 99/2023/519578532			
Кадастровый номер:		**47:01:0000000:501**	

Сведения о характерных точках границы части (частей) земельного участка

Учетный номер части: 764

Система координат:
Зона №

Номер точки	Координаты, м		Описание закрепления на местности	Средняя квадратическая погрешность определения координат характерных точек границы части земельного участка, м
	X	Y		
1	2	3	4	5

Государственный регистратор		ФГИС ЕГРН
полное наименование должности	подпись	инициалы, фамилия

М.П.

Выписка из Единого государственного реестра недвижимости об объекте недвижимости

939

Сведения о частях земельного участка

Земельный участок			
(вид объекта недвижимости)			
Лист № ___ Раздела **4.2**	Всего листов раздела **4.2:** ___	Всего разделов: ___	Всего листов выписки: ___
20.02.2023№ 99/2023/519578532			
Кадастровый номер:		**47:01:0000000:501**	

Сведения о характерных точках границы части (частей) земельного участка

Учетный номер части: 765

Система координат:
Зона №

Номер точки	Координаты, м		Описание закрепления на местности	Средняя квадратическая погрешность определения координат характерных точек границы части земельного участка, м
	X	Y		
1	2	3	4	5

Государственный регистратор		ФГИС ЕГРН
полное наименование должности	подпись	инициалы, фамилия

М.П.

Выписка из Единого государственного реестра недвижимости об объекте недвижимости

Сведения о частях земельного участка

Земельный участок			
(вид объекта недвижимости)			
Лист № ___ Раздела **4.2**	Всего листов раздела **4.2:** ___	Всего разделов: ___	Всего листов выписки: ___
20.02.2023№ 99/2023/519578532			
Кадастровый номер:		**47:01:0000000:501**	

Сведения о характерных точках границы части (частей) земельного участка

Учетный номер части: 766

Система координат:
Зона №

Номер точки	Координаты, м		Описание закрепления на местности	Средняя квадратическая погрешность определения координат характерных точек границы части земельного участка, м
	X	Y		
1	2	3	4	5

Государственный регистратор		ФГИС ЕГРН
полное наименование должности	подпись	инициалы, фамилия

М.П.

Выписка из Единого государственного реестра недвижимости об объекте недвижимости

Сведения о частях земельного участка

Земельный участок			
(вид объекта недвижимости)			
Лист № ___ Раздела **4.2**	Всего листов раздела **4.2:** ___	Всего разделов: ___	Всего листов выписки: ___
20.02.2023№ 99/2023/519578532			
Кадастровый номер:		**47:01:0000000:501**	

Сведения о характерных точках границы части (частей) земельного участка

Учетный номер части: 767

Система координат:
Зона №

Номер точки	Координаты, м		Описание закрепления на местности	Средняя квадратическая погрешность определения координат характерных точек границы части земельного участка, м
	X	Y		
1	2	3	4	5

Государственный регистратор		ФГИС ЕГРН
полное наименование должности	подпись	инициалы, фамилия

М.П.

Выписка из Единого государственного реестра недвижимости об объекте недвижимости

Сведения о частях земельного участка

Земельный участок			
(вид объекта недвижимости)			
Лист № ___ Раздела **4.2**	Всего листов раздела **4.2**: ___	Всего разделов: ___	Всего листов выписки: ___
20.02.2023№ 99/2023/519578532			
Кадастровый номер:		**47:01:0000000:501**	

Сведения о характерных точках границы части (частей) земельного участка

Учетный номер части: 768

Система координат:
Зона №

Номер точки	Координаты, м		Описание закрепления на местности	Средняя квадратическая погрешность определения координат характерных точек границы части земельного участка, м
	X	Y		
1	2	3	4	5

Государственный регистратор		ФГИС ЕГРН
полное наименование должности	подпись	инициалы, фамилия

М.П.

Выписка из Единого государственного реестра недвижимости об объекте недвижимости

Сведения о частях земельного участка

Земельный участок			
(вид объекта недвижимости)			
Лист № ___ Раздела **4.2**	Всего листов раздела **4.2**: ___	Всего разделов: ___	Всего листов выписки: ___
20.02.2023№ 99/2023/519578532			
Кадастровый номер:		**47:01:0000000:501**	

Сведения о характерных точках границы части (частей) земельного участка

Учетный номер части: 769

Система координат:
Зона №

Номер точки	Координаты, м		Описание закрепления на местности	Средняя квадратическая погрешность определения координат характерных точек границы части земельного участка, м
	X	Y		
1	2	3	4	5

Государственный регистратор		ФГИС ЕГРН
полное наименование должности	подпись	инициалы, фамилия

М.П.

Выписка из Единого государственного реестра недвижимости об объекте недвижимости

Сведения о частях земельного участка

Земельный участок			
(вид объекта недвижимости)			
Лист № ___ Раздела **4.2**	Всего листов раздела **4.2**: ___	Всего разделов: ___	Всего листов выписки: ___
20.02.2023№ 99/2023/519578532			
Кадастровый номер:		**47:01:0000000:501**	

Сведения о характерных точках границы части (частей) земельного участка

Учетный номер части: 770

Система координат:
Зона №

Номер точки	Координаты, м		Описание закрепления на местности	Средняя квадратическая погрешность определения координат характерных точек границы части земельного участка, м
	X	Y		
1	2	3	4	5

Государственный регистратор		ФГИС ЕГРН
полное наименование должности	подпись	инициалы, фамилия

М.П.

Выписка из Единого государственного реестра недвижимости об объекте недвижимости

Сведения о частях земельного участка

Земельный участок			
(вид объекта недвижимости)			
Лист № ___ Раздела **4.2**	Всего листов раздела **4.2**: ___	Всего разделов: ___	Всего листов выписки: ___
20.02.2023№ 99/2023/519578532			
Кадастровый номер:		**47:01:0000000:501**	

Сведения о характерных точках границы части (частей) земельного участка

Учетный номер части: 771

Система координат:
Зона №

Номер точки	Координаты, м		Описание закрепления на местности	Средняя квадратическая погрешность определения координат характерных точек границы части земельного участка, м
	X	Y		
1	2	3	4	5

Государственный регистратор		ФГИС ЕГРН
полное наименование должности	подпись	инициалы, фамилия

М.П.

Выписка из Единого государственного реестра недвижимости об объекте недвижимости

Сведения о частях земельного участка

Земельный участок			
(вид объекта недвижимости)			
Лист № ___ Раздела **4.2**	Всего листов раздела **4.2**: ___	Всего разделов: ___	Всего листов выписки: ___
20.02.2023№ 99/2023/519578532			
Кадастровый номер:		**47:01:0000000:501**	

Сведения о характерных точках границы части (частей) земельного участка

Учетный номер части: 773

Система координат:
Зона №

Номер точки	Координаты, м		Описание закрепления на местности	Средняя квадратическая погрешность определения координат характерных точек границы части земельного участка, м
	X	Y		
1	2	3	4	5

Государственный регистратор		ФГИС ЕГРН
полное наименование должности	подпись	инициалы, фамилия

М.П.

Выписка из Единого государственного реестра недвижимости об объекте недвижимости

Сведения о частях земельного участка

Земельный участок			
(вид объекта недвижимости)			
Лист № ___ Раздела **4.2**	Всего листов раздела **4.2**: ___	Всего разделов: ___	Всего листов выписки: ___
20.02.2023№ 99/2023/519578532			
Кадастровый номер:		**47:01:0000000:501**	

Сведения о характерных точках границы части (частей) земельного участка

Учетный номер части: 774

Система координат:
Зона №

Номер точки	Координаты, м		Описание закрепления на местности	Средняя квадратическая погрешность определения координат характерных точек границы части земельного участка, м
	X	Y		
1	2	3	4	5

Государственный регистратор		ФГИС ЕГРН
полное наименование должности	подпись	инициалы, фамилия

М.П.

Выписка из Единого государственного реестра недвижимости об объекте недвижимости

Сведения о частях земельного участка

Земельный участок			
(вид объекта недвижимости)			
Лист № ___ Раздела **4.2**	Всего листов раздела **4.2**: ___	Всего разделов: ___	Всего листов выписки: ___
20.02.2023№ 99/2023/519578532			
Кадастровый номер:		**47:01:0000000:501**	

Сведения о характерных точках границы части (частей) земельного участка

Учетный номер части: 775

Система координат:
Зона №

Номер точки	Координаты, м		Описание закрепления на местности	Средняя квадратическая погрешность определения координат характерных точек границы части земельного участка, м
	X	Y		
1	2	3	4	5

Государственный регистратор		ФГИС ЕГРН
полное наименование должности	подпись	инициалы, фамилия

М.П.

Выписка из Единого государственного реестра недвижимости об объекте недвижимости

Сведения о частях земельного участка

Земельный участок			
(вид объекта недвижимости)			
Лист № ___ Раздела **4.2**	Всего листов раздела **4.2**: ___	Всего разделов: ___	Всего листов выписки: ___
20.02.2023№ 99/2023/519578532			
Кадастровый номер:		**47:01:0000000:501**	

Сведения о характерных точках границы части (частей) земельного участка

Учетный номер части: 776

Система координат: МСК 53 (Зона-2)
Зона №

Номер точки	Координаты, м		Описание закрепления на местности	Средняя квадратическая погрешность определения координат характерных точек границы части земельного участка, м
	X	Y		
1	2	3	4	5
59	511602.84	1293454.52	данные отсутствуют	данные отсутствуют
59	511602.84	1293454.52	данные отсутствуют	данные отсутствуют
60	511653.64	1293450.18	данные отсутствуют	данные отсутствуют
61	511653.94	1293452.88	данные отсутствуют	данные отсутствуют
62	511622.4	1293453.07	данные отсутствуют	данные отсутствуют
63	511603.76	1293467.08	данные отсутствуют	данные отсутствуют

Государственный регистратор		ФГИС ЕГРН
полное наименование должности	подпись	инициалы, фамилия

М.П.

Выписка из Единого государственного реестра недвижимости об объекте недвижимости

Сведения о частях земельного участка

Земельный участок			
(вид объекта недвижимости)			
Лист № ___ Раздела **4.2**	Всего листов раздела **4.2**: ___	Всего разделов: ___	Всего листов выписки: ___
20.02.2023№ 99/2023/519578532			
Кадастровый номер:		**47:01:0000000:501**	

Сведения о характерных точках границы части (частей) земельного участка

Учетный номер части: 777

Система координат:
Зона №

Номер точки	Координаты, м		Описание закрепления на местности	Средняя квадратическая погрешность определения координат характерных точек границы части земельного участка, м
	X	Y		
1	2	3	4	5

Государственный регистратор		ФГИС ЕГРН
полное наименование должности	подпись	инициалы, фамилия

М.П.

Выписка из Единого государственного реестра недвижимости об объекте недвижимости

Сведения о частях земельного участка

Земельный участок			
(вид объекта недвижимости)			
Лист № ___ Раздела **4.2**	Всего листов раздела **4.2**: ___	Всего разделов: ___	Всего листов выписки: ___
20.02.2023№ 99/2023/519578532			
Кадастровый номер:		**47:01:0000000:501**	

Сведения о характерных точках границы части (частей) земельного участка

Учетный номер части: 778

Система координат:
Зона №

Номер точки	Координаты, м		Описание закрепления на местности	Средняя квадратическая погрешность определения координат характерных точек границы части земельного участка, м
	X	Y		
1	2	3	4	5

Государственный регистратор		ФГИС ЕГРН
полное наименование должности	подпись	инициалы, фамилия

М.П.

Выписка из Единого государственного реестра недвижимости об объекте недвижимости

Сведения о частях земельного участка

Земельный участок			
(вид объекта недвижимости)			
Лист № ___ Раздела **4.2**	Всего листов раздела **4.2**: ___	Всего разделов: ___	Всего листов выписки: ___
20.02.2023№ 99/2023/519578532			
Кадастровый номер:		**47:01:0000000:501**	

Сведения о характерных точках границы части (частей) земельного участка

Учетный номер части: 779

Система координат:
Зона №

Номер точки	Координаты, м		Описание закрепления на местности	Средняя квадратическая погрешность определения координат характерных точек границы части земельного участка, м
	X	Y		
1	2	3	4	5

Государственный регистратор		ФГИС ЕГРН
полное наименование должности	подпись	инициалы, фамилия

М.П.

Выписка из Единого государственного реестра недвижимости об объекте недвижимости

953

Сведения о частях земельного участка

Земельный участок			
(вид объекта недвижимости)			
Лист № ___ Раздела **4.2**	Всего листов раздела **4.2**: ___	Всего разделов: ___	Всего листов выписки: ___
20.02.2023№ 99/2023/519578532			
Кадастровый номер:		**47:01:0000000:501**	

Сведения о характерных точках границы части (частей) земельного участка

Учетный номер части: 780

Система координат:
Зона №

Номер точки	Координаты, м		Описание закрепления на местности	Средняя квадратическая погрешность определения координат характерных точек границы части земельного участка, м
	X	Y		
1	2	3	4	5

Государственный регистратор		ФГИС ЕГРН
полное наименование должности	подпись	инициалы, фамилия

М.П.

Выписка из Единого государственного реестра недвижимости об объекте недвижимости

Сведения о частях земельного участка

Земельный участок			
(вид объекта недвижимости)			
Лист № ___ Раздела **4.2**	Всего листов раздела **4.2:** ___	Всего разделов: ___	Всего листов выписки: ___
20.02.2023№ 99/2023/519578532			
Кадастровый номер:		**47:01:0000000:501**	

Сведения о характерных точках границы части (частей) земельного участка

Учетный номер части: 781

Система координат:
Зона №

Номер точки	Координаты, м		Описание закрепления на местности	Средняя квадратическая погрешность определения координат характерных точек границы части земельного участка, м
	X	Y		
1	2	3	4	5

Государственный регистратор		ФГИС ЕГРН
полное наименование должности	подпись	инициалы, фамилия

М.П.

Выписка из Единого государственного реестра недвижимости об объекте недвижимости

Сведения о частях земельного участка

Земельный участок			
(вид объекта недвижимости)			
Лист № ___ Раздела **4.2**	Всего листов раздела **4.2:** ___	Всего разделов: ___	Всего листов выписки: ___
20.02.2023№ 99/2023/519578532			
Кадастровый номер:		**47:01:0000000:501**	

Сведения о характерных точках границы части (частей) земельного участка

Учетный номер части: 782

Система координат:
Зона №

Номер точки	Координаты, м		Описание закрепления на местности	Средняя квадратическая погрешность определения координат характерных точек границы части земельного участка, м
	X	Y		
1	2	3	4	5

Государственный регистратор		ФГИС ЕГРН
полное наименование должности	подпись	инициалы, фамилия

М.П.

Выписка из Единого государственного реестра недвижимости об объекте недвижимости

956

Сведения о частях земельного участка

Земельный участок			
(вид объекта недвижимости)			
Лист № ___ Раздела **4.2**	Всего листов раздела **4.2:** ___	Всего разделов: ___	Всего листов выписки: ___
20.02.2023№ 99/2023/519578532			
Кадастровый номер:		**47:01:0000000:501**	

Сведения о характерных точках границы части (частей) земельного участка

Учетный номер части: 783

Система координат:
Зона №

Номер точки	Координаты, м		Описание закрепления на местности	Средняя квадратическая погрешность определения координат характерных точек границы части земельного участка, м
	X	Y		
1	2	3	4	5

Государственный регистратор		ФГИС ЕГРН
полное наименование должности	подпись	инициалы, фамилия

М.П.

Выписка из Единого государственного реестра недвижимости об объекте недвижимости

Сведения о частях земельного участка

Земельный участок			
(вид объекта недвижимости)			
Лист № ___ Раздела **4.2**	Всего листов раздела **4.2:** ___	Всего разделов: ___	Всего листов выписки: ___
20.02.2023№ 99/2023/519578532			
Кадастровый номер:		**47:01:0000000:501**	

Сведения о характерных точках границы части (частей) земельного участка

Учетный номер части: 784

Система координат:
Зона №

Номер точки	Координаты, м		Описание закрепления на местности	Средняя квадратическая погрешность определения координат характерных точек границы части земельного участка, м
	X	Y		
1	2	3	4	5

Государственный регистратор		ФГИС ЕГРН
полное наименование должности	подпись	инициалы, фамилия

М.П.

Выписка из Единого государственного реестра недвижимости об объекте недвижимости

958

Сведения о частях земельного участка

Земельный участок			
(вид объекта недвижимости)			
Лист № ___ Раздела **4.2**	Всего листов раздела **4.2:** ___	Всего разделов: ___	Всего листов выписки: ___
20.02.2023№ 99/2023/519578532			
Кадастровый номер:		**47:01:0000000:501**	

Сведения о характерных точках границы части (частей) земельного участка

Учетный номер части: 785

Система координат:
Зона №

Номер точки	Координаты, м		Описание закрепления на местности	Средняя квадратическая погрешность определения координат характерных точек границы части земельного участка, м
	X	Y		
1	2	3	4	5

Государственный регистратор		ФГИС ЕГРН
полное наименование должности	подпись	инициалы, фамилия

М.П.

Выписка из Единого государственного реестра недвижимости об объекте недвижимости

Сведения о частях земельного участка

Земельный участок			
(вид объекта недвижимости)			
Лист № ___ Раздела **4.2**	Всего листов раздела **4.2:** ___	Всего разделов: ___	Всего листов выписки: ___
20.02.2023№ 99/2023/519578532			
Кадастровый номер:		**47:01:0000000:501**	

Сведения о характерных точках границы части (частей) земельного участка

Учетный номер части: 786

Система координат:
Зона №

Номер точки	Координаты, м		Описание закрепления на местности	Средняя квадратическая погрешность определения координат характерных точек границы части земельного участка, м
	X	Y		
1	2	3	4	5

Государственный регистратор		ФГИС ЕГРН
полное наименование должности	подпись	инициалы, фамилия

М.П.

Выписка из Единого государственного реестра недвижимости об объекте недвижимости

Сведения о частях земельного участка

Земельный участок			
(вид объекта недвижимости)			
Лист № ___ Раздела **4.2**	Всего листов раздела **4.2:** ___	Всего разделов: ___	Всего листов выписки: ___
20.02.2023№ 99/2023/519578532			
Кадастровый номер:		**47:01:0000000:501**	

Сведения о характерных точках границы части (частей) земельного участка

Учетный номер части: 787

Система координат:
Зона №

Номер точки	Координаты, м		Описание закрепления на местности	Средняя квадратическая погрешность определения координат характерных точек границы части земельного участка, м
	X	Y		
1	2	3	4	5

Государственный регистратор		ФГИС ЕГРН
полное наименование должности	подпись	инициалы, фамилия

М.П.

Выписка из Единого государственного реестра недвижимости об объекте недвижимости

Сведения о частях земельного участка

Земельный участок			
(вид объекта недвижимости)			
Лист № ___ Раздела **4.2**	Всего листов раздела **4.2:** ___	Всего разделов: ___	Всего листов выписки: ___
20.02.2023№ 99/2023/519578532			
Кадастровый номер:		**47:01:0000000:501**	

Сведения о характерных точках границы части (частей) земельного участка

Учетный номер части: 788

Система координат:
Зона №

Номер точки	Координаты, м		Описание закрепления на местности	Средняя квадратическая погрешность определения координат характерных точек границы части земельного участка, м
	X	Y		
1	2	3	4	5

Государственный регистратор		ФГИС ЕГРН
полное наименование должности	подпись	инициалы, фамилия

М.П.

Выписка из Единого государственного реестра недвижимости об объекте недвижимости

962

Сведения о частях земельного участка

Земельный участок			
(вид объекта недвижимости)			
Лист № ___ Раздела **4.2**	Всего листов раздела **4.2:** ___	Всего разделов: ___	Всего листов выписки: ___
20.02.2023№ 99/2023/519578532			
Кадастровый номер:		**47:01:0000000:501**	

Сведения о характерных точках границы части (частей) земельного участка

Учетный номер части: 789

Система координат:
Зона №

Номер точки	Координаты, м		Описание закрепления на местности	Средняя квадратическая погрешность определения координат характерных точек границы части земельного участка, м
	X	Y		
1	2	3	4	5

Государственный регистратор		ФГИС ЕГРН
полное наименование должности	подпись	инициалы, фамилия

М.П.

Выписка из Единого государственного реестра недвижимости об объекте недвижимости

963

Сведения о частях земельного участка

Земельный участок			
(вид объекта недвижимости)			
Лист № ___ Раздела **4.2**	Всего листов раздела **4.2:** ___	Всего разделов: ___	Всего листов выписки: ___
20.02.2023№ 99/2023/519578532			
Кадастровый номер:		**47:01:0000000:501**	

Сведения о характерных точках границы части (частей) земельного участка

Учетный номер части: 790

Система координат:
Зона №

Номер точки	Координаты, м		Описание закрепления на местности	Средняя квадратическая погрешность определения координат характерных точек границы части земельного участка, м
	X	Y		
1	2	3	4	5

Государственный регистратор		ФГИС ЕГРН
полное наименование должности	подпись	инициалы, фамилия

М.П.

Выписка из Единого государственного реестра недвижимости об объекте недвижимости

964

Сведения о частях земельного участка

Земельный участок			
(вид объекта недвижимости)			
Лист № ___ Раздела **4.2**	Всего листов раздела **4.2:** ___	Всего разделов: ___	Всего листов выписки: ___
20.02.2023№ 99/2023/519578532			
Кадастровый номер:		**47:01:0000000:501**	

Сведения о характерных точках границы части (частей) земельного участка

Учетный номер части: 791

Система координат:
Зона №

Номер точки	Координаты, м		Описание закрепления на местности	Средняя квадратическая погрешность определения координат характерных точек границы части земельного участка, м
	X	Y		
1	2	3	4	5

Государственный регистратор		ФГИС ЕГРН
полное наименование должности	подпись	инициалы, фамилия

М.П.

Выписка из Единого государственного реестра недвижимости об объекте недвижимости

Сведения о частях земельного участка

Земельный участок			
(вид объекта недвижимости)			
Лист № ___ Раздела **4.2**	Всего листов раздела **4.2:** ___	Всего разделов: ___	Всего листов выписки: ___
20.02.2023№ 99/2023/519578532			
Кадастровый номер:		**47:01:0000000:501**	

Сведения о характерных точках границы части (частей) земельного участка

Учетный номер части: 792

Система координат:
Зона №

Номер точки	Координаты, м		Описание закрепления на местности	Средняя квадратическая погрешность определения координат характерных точек границы части земельного участка, м
	X	Y		
1	2	3	4	5

Государственный регистратор		ФГИС ЕГРН
полное наименование должности	подпись	инициалы, фамилия

М.П.

Выписка из Единого государственного реестра недвижимости об объекте недвижимости

Сведения о частях земельного участка

Земельный участок			
(вид объекта недвижимости)			
Лист № ___ Раздела **4.2**	Всего листов раздела **4.2:** ___	Всего разделов: ___	Всего листов выписки: ___
20.02.2023№ 99/2023/519578532			
Кадастровый номер:		**47:01:0000000:501**	

Сведения о характерных точках границы части (частей) земельного участка

Учетный номер части: 793

Система координат:
Зона №

Номер точки	Координаты, м		Описание закрепления на местности	Средняя квадратическая погрешность определения координат характерных точек границы части земельного участка, м
	X	Y		
1	2	3	4	5

Государственный регистратор		ФГИС ЕГРН
полное наименование должности	подпись	инициалы, фамилия

М.П.

Выписка из Единого государственного реестра недвижимости об объекте недвижимости

Сведения о частях земельного участка

Земельный участок			
(вид объекта недвижимости)			
Лист № ___ Раздела **4.2**	Всего листов раздела **4.2:** ___	Всего разделов: ___	Всего листов выписки: ___
20.02.2023№ 99/2023/519578532			
Кадастровый номер:		**47:01:0000000:501**	

Сведения о характерных точках границы части (частей) земельного участка

Учетный номер части: 794

Система координат:
Зона №

Номер точки	Координаты, м		Описание закрепления на местности	Средняя квадратическая погрешность определения координат характерных точек границы части земельного участка, м
	X	Y		
1	2	3	4	5

Государственный регистратор		ФГИС ЕГРН
полное наименование должности	подпись	инициалы, фамилия

М.П.

Выписка из Единого государственного реестра недвижимости об объекте недвижимости

968

Сведения о частях земельного участка

Земельный участок			
(вид объекта недвижимости)			
Лист № ___ Раздела **4.2**	Всего листов раздела **4.2:** ___	Всего разделов: ___	Всего листов выписки: ___
20.02.2023№ 99/2023/519578532			
Кадастровый номер:		**47:01:0000000:501**	

Сведения о характерных точках границы части (частей) земельного участка

Учетный номер части: 795

Система координат:
Зона №

Номер точки	Координаты, м		Описание закрепления на местности	Средняя квадратическая погрешность определения координат характерных точек границы части земельного участка, м
	X	Y		
1	2	3	4	5

Государственный регистратор		ФГИС ЕГРН
полное наименование должности	подпись	инициалы, фамилия

М.П.

Выписка из Единого государственного реестра недвижимости об объекте недвижимости

Сведения о частях земельного участка

Земельный участок			
(вид объекта недвижимости)			
Лист № ___ Раздела **4.2**	Всего листов раздела **4.2:** ___	Всего разделов: ___	Всего листов выписки: ___
20.02.2023№ 99/2023/519578532			
Кадастровый номер:		**47:01:0000000:501**	

Сведения о характерных точках границы части (частей) земельного участка

Учетный номер части: 796

Система координат:
Зона №

Номер точки	Координаты, м		Описание закрепления на местности	Средняя квадратическая погрешность определения координат характерных точек границы части земельного участка, м
	X	Y		
1	2	3	4	5

Государственный регистратор		ФГИС ЕГРН
полное наименование должности	подпись	инициалы, фамилия

М.П.

Выписка из Единого государственного реестра недвижимости об объекте недвижимости

970

Сведения о частях земельного участка

Земельный участок			
(вид объекта недвижимости)			
Лист № ___ Раздела **4.2**	Всего листов раздела **4.2:** ___	Всего разделов: ___	Всего листов выписки: ___
20.02.2023№ 99/2023/519578532			
Кадастровый номер:		**47:01:0000000:501**	

Сведения о характерных точках границы части (частей) земельного участка

Учетный номер части: 797

Система координат:
Зона №

Номер точки	Координаты, м		Описание закрепления на местности	Средняя квадратическая погрешность определения координат характерных точек границы части земельного участка, м
	X	Y		
1	2	3	4	5

Государственный регистратор		ФГИС ЕГРН
полное наименование должности	подпись	инициалы, фамилия

М.П.

Выписка из Единого государственного реестра недвижимости об объекте недвижимости

Сведения о частях земельного участка

Земельный участок			
(вид объекта недвижимости)			
Лист № ___ Раздела **4.2**	Всего листов раздела **4.2:** ___	Всего разделов: ___	Всего листов выписки: ___
20.02.2023№ 99/2023/519578532			
Кадастровый номер:		**47:01:0000000:501**	

Сведения о характерных точках границы части (частей) земельного участка

Учетный номер части: 798

Система координат:
Зона №

Номер точки	Координаты, м		Описание закрепления на местности	Средняя квадратическая погрешность определения координат характерных точек границы части земельного участка, м
	X	Y		
1	2	3	4	5

Государственный регистратор		ФГИС ЕГРН
полное наименование должности	подпись	инициалы, фамилия

М.П.

Выписка из Единого государственного реестра недвижимости об объекте недвижимости

Сведения о частях земельного участка

Земельный участок			
(вид объекта недвижимости)			
Лист № ___ Раздела **4.2**	Всего листов раздела **4.2:** ___	Всего разделов: ___	Всего листов выписки: ___
20.02.2023№ 99/2023/519578532			
Кадастровый номер:		**47:01:0000000:501**	

Сведения о характерных точках границы части (частей) земельного участка

Учетный номер части: 799

Система координат:
Зона №

Номер точки	Координаты, м		Описание закрепления на местности	Средняя квадратическая погрешность определения координат характерных точек границы части земельного участка, м
	X	Y		
1	2	3	4	5

Государственный регистратор		ФГИС ЕГРН
полное наименование должности	подпись	инициалы, фамилия

М.П.

Выписка из Единого государственного реестра недвижимости об объекте недвижимости

Сведения о частях земельного участка

Земельный участок			
(вид объекта недвижимости)			
Лист № ___ Раздела **4.2**	Всего листов раздела **4.2:** ___	Всего разделов: ___	Всего листов выписки: ___
20.02.2023№ 99/2023/519578532			
Кадастровый номер:		**47:01:0000000:501**	

Сведения о характерных точках границы части (частей) земельного участка

Учетный номер части: 800

Система координат:
Зона №

Номер точки	Координаты, м		Описание закрепления на местности	Средняя квадратическая погрешность определения координат характерных точек границы части земельного участка, м
	X	Y		
1	2	3	4	5

Государственный регистратор		ФГИС ЕГРН
полное наименование должности	подпись	инициалы, фамилия

М.П.

Выписка из Единого государственного реестра недвижимости об объекте недвижимости

Сведения о частях земельного участка

Земельный участок			
(вид объекта недвижимости)			
Лист № ___ Раздела **4.2**	Всего листов раздела **4.2:** ___	Всего разделов: ___	Всего листов выписки: ___
20.02.2023№ 99/2023/519578532			
Кадастровый номер:		**47:01:0000000:501**	

Сведения о характерных точках границы части (частей) земельного участка

Учетный номер части: 802

Система координат:
Зона №

Номер точки	Координаты, м		Описание закрепления на местности	Средняя квадратическая погрешность определения координат характерных точек границы части земельного участка, м
	X	Y		
1	2	3	4	5

Государственный регистратор		ФГИС ЕГРН
полное наименование должности	подпись	инициалы, фамилия

М.П.

Выписка из Единого государственного реестра недвижимости об объекте недвижимости

Сведения о частях земельного участка

Земельный участок			
(вид объекта недвижимости)			
Лист № ___ Раздела **4.2**	Всего листов раздела **4.2:** ___	Всего разделов: ___	Всего листов выписки: ___
20.02.2023№ 99/2023/519578532			
Кадастровый номер:		**47:01:0000000:501**	

Сведения о характерных точках границы части (частей) земельного участка

Учетный номер части: 803

Система координат:
Зона №

Номер точки	Координаты, м		Описание закрепления на местности	Средняя квадратическая погрешность определения координат характерных точек границы части земельного участка, м
	X	Y		
1	2	3	4	5

Государственный регистратор		ФГИС ЕГРН
полное наименование должности	подпись	инициалы, фамилия

М.П.

Выписка из Единого государственного реестра недвижимости об объекте недвижимости

Сведения о частях земельного участка

Земельный участок			
(вид объекта недвижимости)			
Лист № ___ Раздела **4.2**	Всего листов раздела **4.2:** ___	Всего разделов: ___	Всего листов выписки: ___
20.02.2023№ 99/2023/519578532			
Кадастровый номер:		**47:01:0000000:501**	

Сведения о характерных точках границы части (частей) земельного участка

Учетный номер части: 804

Система координат:
Зона №

Номер точки	Координаты, м		Описание закрепления на местности	Средняя квадратическая погрешность определения координат характерных точек границы части земельного участка, м
	X	Y		
1	2	3	4	5

Государственный регистратор		ФГИС ЕГРН
полное наименование должности	подпись	инициалы, фамилия

М.П.

Выписка из Единого государственного реестра недвижимости об объекте недвижимости

Сведения о частях земельного участка

Земельный участок			
(вид объекта недвижимости)			
Лист № ___ Раздела **4.2**	Всего листов раздела **4.2:** ___	Всего разделов: ___	Всего листов выписки: ___
20.02.2023№ 99/2023/519578532			
Кадастровый номер:		**47:01:0000000:501**	

Сведения о характерных точках границы части (частей) земельного участка

Учетный номер части: 805

Система координат:
Зона №

Номер точки	Координаты, м		Описание закрепления на местности	Средняя квадратическая погрешность определения координат характерных точек границы части земельного участка, м
	X	Y		
1	2	3	4	5

Государственный регистратор		ФГИС ЕГРН
полное наименование должности	подпись	инициалы, фамилия

М.П.

Выписка из Единого государственного реестра недвижимости об объекте недвижимости

978

Сведения о частях земельного участка

Земельный участок			
(вид объекта недвижимости)			
Лист № ___ Раздела **4.2**	Всего листов раздела **4.2:** ___	Всего разделов: ___	Всего листов выписки: ___
20.02.2023№ 99/2023/519578532			
Кадастровый номер:		**47:01:0000000:501**	

Сведения о характерных точках границы части (частей) земельного участка

Учетный номер части: 806

Система координат:
Зона №

Номер точки	Координаты, м		Описание закрепления на местности	Средняя квадратическая погрешность определения координат характерных точек границы части земельного участка, м
	X	Y		
1	2	3	4	5

Государственный регистратор		ФГИС ЕГРН
полное наименование должности	подпись	инициалы, фамилия

М.П.

Выписка из Единого государственного реестра недвижимости об объекте недвижимости

979

Сведения о частях земельного участка

Земельный участок			
(вид объекта недвижимости)			
Лист № ___ Раздела **4.2**	Всего листов раздела **4.2:** ___	Всего разделов: ___	Всего листов выписки: ___
20.02.2023№ 99/2023/519578532			
Кадастровый номер:		**47:01:0000000:501**	

Сведения о характерных точках границы части (частей) земельного участка

Учетный номер части: 807

Система координат:
Зона №

Номер точки	Координаты, м		Описание закрепления на местности	Средняя квадратическая погрешность определения координат характерных точек границы части земельного участка, м
	X	Y		
1	2	3	4	5

Государственный регистратор		ФГИС ЕГРН
полное наименование должности	подпись	инициалы, фамилия

М.П.

Выписка из Единого государственного реестра недвижимости об объекте недвижимости

Сведения о частях земельного участка

Земельный участок			
(вид объекта недвижимости)			
Лист № ___ Раздела **4.2**	Всего листов раздела **4.2:** ___	Всего разделов: ___	Всего листов выписки: ___
20.02.2023№ 99/2023/519578532			
Кадастровый номер:		**47:01:0000000:501**	

Сведения о характерных точках границы части (частей) земельного участка

Учетный номер части: 808

Система координат:
Зона №

Номер точки	Координаты, м		Описание закрепления на местности	Средняя квадратическая погрешность определения координат характерных точек границы части земельного участка, м
	X	Y		
1	2	3	4	5

Государственный регистратор		ФГИС ЕГРН
полное наименование должности	подпись	инициалы, фамилия

М.П.

Выписка из Единого государственного реестра недвижимости об объекте недвижимости

Сведения о частях земельного участка

Земельный участок			
(вид объекта недвижимости)			
Лист № ___ Раздела **4.2**	Всего листов раздела **4.2:** ___	Всего разделов: ___	Всего листов выписки: ___
20.02.2023№ 99/2023/519578532			
Кадастровый номер:		**47:01:0000000:501**	

Сведения о характерных точках границы части (частей) земельного участка

Учетный номер части: 809

Система координат:
Зона №

Номер точки	Координаты, м		Описание закрепления на местности	Средняя квадратическая погрешность определения координат характерных точек границы части земельного участка, м
	X	Y		
1	2	3	4	5

Государственный регистратор		ФГИС ЕГРН
полное наименование должности	подпись	инициалы, фамилия

М.П.

Выписка из Единого государственного реестра недвижимости об объекте недвижимости

982

Сведения о частях земельного участка

Земельный участок			
(вид объекта недвижимости)			
Лист № ___ Раздела **4.2**	Всего листов раздела **4.2:** ___	Всего разделов: ___	Всего листов выписки: ___
20.02.2023№ 99/2023/519578532			
Кадастровый номер:		**47:01:0000000:501**	

Сведения о характерных точках границы части (частей) земельного участка

Учетный номер части: 810

Система координат:
Зона №

Номер точки	Координаты, м		Описание закрепления на местности	Средняя квадратическая погрешность определения координат характерных точек границы части земельного участка, м
	X	Y		
1	2	3	4	5

Государственный регистратор		ФГИС ЕГРН
полное наименование должности	подпись	инициалы, фамилия

М.П.

Выписка из Единого государственного реестра недвижимости об объекте недвижимости

983

Сведения о частях земельного участка

Земельный участок			
(вид объекта недвижимости)			
Лист № ___ Раздела **4.2**	Всего листов раздела **4.2:** ___	Всего разделов: ___	Всего листов выписки: ___
20.02.2023№ 99/2023/519578532			
Кадастровый номер:		**47:01:0000000:501**	

Сведения о характерных точках границы части (частей) земельного участка

Учетный номер части: 811

Система координат:
Зона №

Номер точки	Координаты, м		Описание закрепления на местности	Средняя квадратическая погрешность определения координат характерных точек границы части земельного участка, м
	X	Y		
1	2	3	4	5

Государственный регистратор		ФГИС ЕГРН
полное наименование должности	подпись	инициалы, фамилия

М.П.

Выписка из Единого государственного реестра недвижимости об объекте недвижимости

984

Сведения о частях земельного участка

Земельный участок			
(вид объекта недвижимости)			
Лист № ___ Раздела **4.2**	Всего листов раздела **4.2:** ___	Всего разделов: ___	Всего листов выписки: ___
20.02.2023№ 99/2023/519578532			
Кадастровый номер:		**47:01:0000000:501**	

Сведения о характерных точках границы части (частей) земельного участка

Учетный номер части: 812

Система координат:
Зона №

Номер точки	Координаты, м		Описание закрепления на местности	Средняя квадратическая погрешность определения координат характерных точек границы части земельного участка, м
	X	Y		
1	2	3	4	5

Государственный регистратор		ФГИС ЕГРН
полное наименование должности	подпись	инициалы, фамилия

М.П.

Выписка из Единого государственного реестра недвижимости об объекте недвижимости

985

Сведения о частях земельного участка

Земельный участок			
(вид объекта недвижимости)			
Лист № ___ Раздела **4.2**	Всего листов раздела **4.2:** ___	Всего разделов: ___	Всего листов выписки: ___
20.02.2023№ 99/2023/519578532			
Кадастровый номер:		**47:01:0000000:501**	

Сведения о характерных точках границы части (частей) земельного участка

Учетный номер части: 813

Система координат: МСК 53 (Зона-2)
Зона №

Номер точки	Координаты, м		Описание закрепления на местности	Средняя квадратическая погрешность определения координат характерных точек границы части земельного участка, м
	X	Y		
1	2	3	4	5
64	512719.3	1294279.02	данные отсутствуют	данные отсутствуют
64	512719.3	1294279.02	данные отсутствуют	данные отсутствуют
65	512738.81	1294265.2	данные отсутствуют	данные отсутствуют
66	512789.2	1294269.27	данные отсутствуют	данные отсутствуют
67	512894.15	1294264.61	данные отсутствуют	данные отсутствуют
68	512949.89	1294262.14	данные отсутствуют	данные отсутствуют
69	512978.95	1294264.5	данные отсутствуют	данные отсутствуют
70	513125.9	1294277.12	данные отсутствуют	данные отсутствуют
71	513126.52	1294282.35	данные отсутствуют	данные отсутствуют
72	512802.9	1294280.56	данные отсутствуют	данные отсутствуют
73	513077.1	1294288.45	данные отсутствуют	данные отсутствуют

Государственный регистратор		ФГИС ЕГРН
полное наименование должности	подпись	инициалы, фамилия

М.П.

Выписка из Единого государственного реестра недвижимости об объекте недвижимости

986

Сведения о частях земельного участка

Земельный участок			
(вид объекта недвижимости)			
Лист № ___ Раздела **4.2**	Всего листов раздела **4.2:** ___	Всего разделов: ___	Всего листов выписки: ___
20.02.2023№ 99/2023/519578532			
Кадастровый номер:		**47:01:0000000:501**	

Сведения о характерных точках границы части (частей) земельного участка

Учетный номер части: 814

Система координат:
Зона №

Номер точки	Координаты, м		Описание закрепления на местности	Средняя квадратическая погрешность определения координат характерных точек границы части земельного участка, м
	X	Y		
1	2	3	4	5

Государственный регистратор		ФГИС ЕГРН
полное наименование должности	подпись	инициалы, фамилия

М.П.

Выписка из Единого государственного реестра недвижимости об объекте недвижимости

987

Сведения о частях земельного участка

Земельный участок			
(вид объекта недвижимости)			
Лист № ___ Раздела **4.2**	Всего листов раздела **4.2:** ___	Всего разделов: ___	Всего листов выписки: ___
20.02.2023№ 99/2023/519578532			
Кадастровый номер:		**47:01:0000000:501**	

Сведения о характерных точках границы части (частей) земельного участка

Учетный номер части: 815

Система координат:
Зона №

Номер точки	Координаты, м		Описание закрепления на местности	Средняя квадратическая погрешность определения координат характерных точек границы части земельного участка, м
	X	Y		
1	2	3	4	5

Государственный регистратор		ФГИС ЕГРН
полное наименование должности	подпись	инициалы, фамилия

М.П.

Выписка из Единого государственного реестра недвижимости об объекте недвижимости

988

Сведения о частях земельного участка

Земельный участок			
(вид объекта недвижимости)			
Лист № ___ Раздела **4.2**	Всего листов раздела **4.2:** ___	Всего разделов: ___	Всего листов выписки: ___
20.02.2023№ 99/2023/519578532			
Кадастровый номер:		**47:01:0000000:501**	

Сведения о характерных точках границы части (частей) земельного участка

Учетный номер части: 817

Система координат:
Зона №

Номер точки	Координаты, м		Описание закрепления на местности	Средняя квадратическая погрешность определения координат характерных точек границы части земельного участка, м
	X	Y		
1	2	3	4	5

Государственный регистратор		ФГИС ЕГРН
полное наименование должности	подпись	инициалы, фамилия

М.П.

Выписка из Единого государственного реестра недвижимости об объекте недвижимости

989

Сведения о частях земельного участка

Земельный участок			
(вид объекта недвижимости)			
Лист № ___ Раздела **4.2**	Всего листов раздела **4.2:** ___	Всего разделов: ___	Всего листов выписки: ___
20.02.2023№ 99/2023/519578532			
Кадастровый номер:		**47:01:0000000:501**	

Сведения о характерных точках границы части (частей) земельного участка

Учетный номер части: 818

Система координат:
Зона №

Номер точки	Координаты, м		Описание закрепления на местности	Средняя квадратическая погрешность определения координат характерных точек границы части земельного участка, м
	X	Y		
1	2	3	4	5

Государственный регистратор		ФГИС ЕГРН
полное наименование должности	подпись	инициалы, фамилия

М.П.

Выписка из Единого государственного реестра недвижимости об объекте недвижимости

Сведения о частях земельного участка

Земельный участок			
(вид объекта недвижимости)			
Лист № ___ Раздела **4.2**	Всего листов раздела **4.2:** ___	Всего разделов: ___	Всего листов выписки: ___
20.02.2023№ 99/2023/519578532			
Кадастровый номер:		**47:01:0000000:501**	

Сведения о характерных точках границы части (частей) земельного участка

Учетный номер части: 819

Система координат:
Зона №

Номер точки	Координаты, м		Описание закрепления на местности	Средняя квадратическая погрешность определения координат характерных точек границы части земельного участка, м
	X	Y		
1	2	3	4	5

Государственный регистратор		ФГИС ЕГРН
полное наименование должности	подпись	инициалы, фамилия

М.П.

Выписка из Единого государственного реестра недвижимости об объекте недвижимости

991

Сведения о частях земельного участка

Земельный участок			
(вид объекта недвижимости)			
Лист № ___ Раздела **4.2**	Всего листов раздела **4.2:** ___	Всего разделов: ___	Всего листов выписки: ___
20.02.2023№ 99/2023/519578532			
Кадастровый номер:		**47:01:0000000:501**	

Сведения о характерных точках границы части (частей) земельного участка

Учетный номер части: 821

Система координат: МСК 53 (Зона-2)
Зона №

Номер точки	Координаты, м		Описание закрепления на местности	Средняя квадратическая погрешность определения координат характерных точек границы части земельного участка, м
	X	Y		
1	2	3	4	5
74	480831.23	1321752.26	данные отсутствуют	данные отсутствуют
74	480831.23	1321752.26	данные отсутствуют	данные отсутствуют
75	480772.76	1321759.32	данные отсутствуют	данные отсутствуют
76	480759.26	1321647.7	данные отсутствуют	данные отсутствуют
77	480817.74	1321640.62	данные отсутствуют	данные отсутствуют

Государственный регистратор		ФГИС ЕГРН
полное наименование должности	подпись	инициалы, фамилия

М.П.

Выписка из Единого государственного реестра недвижимости об объекте недвижимости

992

Сведения о частях земельного участка

Земельный участок			
(вид объекта недвижимости)			
Лист № ___ Раздела **4.2**	Всего листов раздела **4.2:** ___	Всего разделов: ___	Всего листов выписки: ___
20.02.2023№ 99/2023/519578532			
Кадастровый номер:		**47:01:0000000:501**	

Сведения о характерных точках границы части (частей) земельного участка

Учетный номер части: 822

Система координат:
Зона №

Номер точки	Координаты, м		Описание закрепления на местности	Средняя квадратическая погрешность определения координат характерных точек границы части земельного участка, м
	X	Y		
1	2	3	4	5

Государственный регистратор		ФГИС ЕГРН
полное наименование должности	подпись	инициалы, фамилия

М.П.

Выписка из Единого государственного реестра недвижимости об объекте недвижимости

Сведения о частях земельного участка

Земельный участок			
(вид объекта недвижимости)			
Лист № ___ Раздела **4.2**	Всего листов раздела **4.2:** ___	Всего разделов: ___	Всего листов выписки: ___
20.02.2023№ 99/2023/519578532			
Кадастровый номер:		**47:01:0000000:501**	

Сведения о характерных точках границы части (частей) земельного участка

Учетный номер части: 823

Система координат:
Зона №

Номер точки	Координаты, м		Описание закрепления на местности	Средняя квадратическая погрешность определения координат характерных точек границы части земельного участка, м
	X	Y		
1	2	3	4	5

Государственный регистратор		ФГИС ЕГРН
полное наименование должности	подпись	инициалы, фамилия

М.П.

Выписка из Единого государственного реестра недвижимости об объекте недвижимости

994

Сведения о частях земельного участка

Земельный участок			
(вид объекта недвижимости)			
Лист № ___ Раздела **4.2**	Всего листов раздела **4.2:** ___	Всего разделов: ___	Всего листов выписки: ___
20.02.2023№ 99/2023/519578532			
Кадастровый номер:		**47:01:0000000:501**	

Сведения о характерных точках границы части (частей) земельного участка

Учетный номер части: 824

Система координат:
Зона №

Номер точки	Координаты, м		Описание закрепления на местности	Средняя квадратическая погрешность определения координат характерных точек границы части земельного участка, м
	X	Y		
1	2	3	4	5

Государственный регистратор		ФГИС ЕГРН
полное наименование должности	подпись	инициалы, фамилия

М.П.

Выписка из Единого государственного реестра недвижимости об объекте недвижимости

Сведения о частях земельного участка

Земельный участок			
(вид объекта недвижимости)			
Лист № ___ Раздела **4.2**	Всего листов раздела **4.2:** ___	Всего разделов: ___	Всего листов выписки: ___
20.02.2023№ 99/2023/519578532			
Кадастровый номер:		**47:01:0000000:501**	

Сведения о характерных точках границы части (частей) земельного участка

Учетный номер части: 825

Система координат:
Зона №

Номер точки	Координаты, м		Описание закрепления на местности	Средняя квадратическая погрешность определения координат характерных точек границы части земельного участка, м
	X	Y		
1	2	3	4	5

Государственный регистратор		ФГИС ЕГРН
полное наименование должности	подпись	инициалы, фамилия

М.П.

Выписка из Единого государственного реестра недвижимости об объекте недвижимости

996

Сведения о частях земельного участка

Земельный участок			
(вид объекта недвижимости)			
Лист № ___ Раздела **4.2**	Всего листов раздела **4.2:** ___	Всего разделов: ___	Всего листов выписки: ___
20.02.2023№ 99/2023/519578532			
Кадастровый номер:		**47:01:0000000:501**	

Сведения о характерных точках границы части (частей) земельного участка

Учетный номер части: 826

Система координат:
Зона №

Номер точки	Координаты, м		Описание закрепления на местности	Средняя квадратическая погрешность определения координат характерных точек границы части земельного участка, м
	X	Y		
1	2	3	4	5

Государственный регистратор		ФГИС ЕГРН
полное наименование должности	подпись	инициалы, фамилия

М.П.

Выписка из Единого государственного реестра недвижимости об объекте недвижимости

Сведения о частях земельного участка

Земельный участок			
(вид объекта недвижимости)			
Лист № ___ Раздела **4.2**	Всего листов раздела **4.2:** ___	Всего разделов: ___	Всего листов выписки: ___
20.02.2023№ 99/2023/519578532			
Кадастровый номер:		**47:01:0000000:501**	

Сведения о характерных точках границы части (частей) земельного участка

Учетный номер части: 827

Система координат:
Зона №

Номер точки	Координаты, м		Описание закрепления на местности	Средняя квадратическая погрешность определения координат характерных точек границы части земельного участка, м
	X	Y		
1	2	3	4	5

Государственный регистратор		ФГИС ЕГРН
полное наименование должности	подпись	инициалы, фамилия

М.П.

Выписка из Единого государственного реестра недвижимости об объекте недвижимости

Сведения о частях земельного участка

Земельный участок			
(вид объекта недвижимости)			
Лист № ___ Раздела **4.2**	Всего листов раздела **4.2:** ___	Всего разделов: ___	Всего листов выписки: ___
20.02.2023№ 99/2023/519578532			
Кадастровый номер:		**47:01:0000000:501**	

Сведения о характерных точках границы части (частей) земельного участка

Учетный номер части: 828

Система координат:
Зона №

Номер точки	Координаты, м		Описание закрепления на местности	Средняя квадратическая погрешность определения координат характерных точек границы части земельного участка, м
	X	Y		
1	2	3	4	5

Государственный регистратор		ФГИС ЕГРН
полное наименование должности	подпись	инициалы, фамилия

М.П.

Выписка из Единого государственного реестра недвижимости об объекте недвижимости

Сведения о частях земельного участка

Земельный участок			
(вид объекта недвижимости)			
Лист № ___ Раздела **4.2**	Всего листов раздела **4.2:** ___	Всего разделов: ___	Всего листов выписки: ___
20.02.2023№ 99/2023/519578532			
Кадастровый номер:		**47:01:0000000:501**	

Сведения о характерных точках границы части (частей) земельного участка

Учетный номер части: 829

Система координат:
Зона №

Номер точки	Координаты, м		Описание закрепления на местности	Средняя квадратическая погрешность определения координат характерных точек границы части земельного участка, м
	X	Y		
1	2	3	4	5

Государственный регистратор		ФГИС ЕГРН
полное наименование должности	подпись	инициалы, фамилия

М.П.

Выписка из Единого государственного реестра недвижимости об объекте недвижимости

1000

Сведения о частях земельного участка

Земельный участок			
(вид объекта недвижимости)			
Лист № ___ Раздела **4.2**	Всего листов раздела **4.2:** ___	Всего разделов: ___	Всего листов выписки: ___
20.02.2023№ 99/2023/519578532			
Кадастровый номер:		**47:01:0000000:501**	

Сведения о характерных точках границы части (частей) земельного участка

Учетный номер части: 830

Система координат:
Зона №

Номер точки	Координаты, м		Описание закрепления на местности	Средняя квадратическая погрешность определения координат характерных точек границы части земельного участка, м
	X	Y		
1	2	3	4	5

Государственный регистратор		ФГИС ЕГРН
полное наименование должности	подпись	инициалы, фамилия

М.П.

Выписка из Единого государственного реестра недвижимости об объекте недвижимости

1001

Сведения о частях земельного участка

Земельный участок			
(вид объекта недвижимости)			
Лист № ___ Раздела **4.2**	Всего листов раздела **4.2:** ___	Всего разделов: ___	Всего листов выписки: ___
20.02.2023№ 99/2023/519578532			
Кадастровый номер:		**47:01:0000000:501**	

Сведения о характерных точках границы части (частей) земельного участка

Учетный номер части: 831

Система координат:
Зона №

Номер точки	Координаты, м		Описание закрепления на местности	Средняя квадратическая погрешность определения координат характерных точек границы части земельного участка, м
	X	Y		
1	2	3	4	5

Государственный регистратор		ФГИС ЕГРН
полное наименование должности	подпись	инициалы, фамилия

М.П.

Выписка из Единого государственного реестра недвижимости об объекте недвижимости

1002

Сведения о частях земельного участка

Земельный участок			
(вид объекта недвижимости)			
Лист № ___ Раздела **4.2**	Всего листов раздела **4.2:** ___	Всего разделов: ___	Всего листов выписки: ___
20.02.2023№ 99/2023/519578532			
Кадастровый номер:		**47:01:0000000:501**	

Сведения о характерных точках границы части (частей) земельного участка

Учетный номер части: 832

Система координат:
Зона №

Номер точки	Координаты, м		Описание закрепления на местности	Средняя квадратическая погрешность определения координат характерных точек границы части земельного участка, м
	X	Y		
1	2	3	4	5

Государственный регистратор		ФГИС ЕГРН
полное наименование должности	подпись	инициалы, фамилия

М.П.

Выписка из Единого государственного реестра недвижимости об объекте недвижимости

1003

Сведения о частях земельного участка

Земельный участок			
(вид объекта недвижимости)			
Лист № ___ Раздела **4.2**	Всего листов раздела **4.2:** ___	Всего разделов: ___	Всего листов выписки: ___
20.02.2023№ 99/2023/519578532			
Кадастровый номер:		**47:01:0000000:501**	

Сведения о характерных точках границы части (частей) земельного участка

Учетный номер части: 833

Система координат:
Зона №

Номер точки	Координаты, м		Описание закрепления на местности	Средняя квадратическая погрешность определения координат характерных точек границы части земельного участка, м
	X	Y		
1	2	3	4	5

Государственный регистратор		ФГИС ЕГРН
полное наименование должности	подпись	инициалы, фамилия

М.П.

Выписка из Единого государственного реестра недвижимости об объекте недвижимости

1004

Сведения о частях земельного участка

Земельный участок			
(вид объекта недвижимости)			
Лист № ___ Раздела **4.2**	Всего листов раздела **4.2:** ___	Всего разделов: ___	Всего листов выписки: ___
20.02.2023№ 99/2023/519578532			
Кадастровый номер:		**47:01:0000000:501**	

Сведения о характерных точках границы части (частей) земельного участка

Учетный номер части: 834

Система координат:
Зона №

Номер точки	Координаты, м		Описание закрепления на местности	Средняя квадратическая погрешность определения координат характерных точек границы части земельного участка, м
	X	Y		
1	2	3	4	5

Государственный регистратор		ФГИС ЕГРН
полное наименование должности	подпись	инициалы, фамилия

М.П.

Выписка из Единого государственного реестра недвижимости об объекте недвижимости

Сведения о частях земельного участка

Земельный участок			
(вид объекта недвижимости)			
Лист № ___ Раздела **4.2**	Всего листов раздела **4.2:** ___	Всего разделов: ___	Всего листов выписки: ___
20.02.2023№ 99/2023/519578532			
Кадастровый номер:		**47:01:0000000:501**	

Сведения о характерных точках границы части (частей) земельного участка

Учетный номер части: 835

Система координат:
Зона №

Номер точки	Координаты, м		Описание закрепления на местности	Средняя квадратическая погрешность определения координат характерных точек границы части земельного участка, м
	X	Y		
1	2	3	4	5

Государственный регистратор		ФГИС ЕГРН
полное наименование должности	подпись	инициалы, фамилия

М.П.

Выписка из Единого государственного реестра недвижимости об объекте недвижимости

Сведения о частях земельного участка

Земельный участок			
(вид объекта недвижимости)			
Лист № ___ Раздела **4.2**	Всего листов раздела **4.2:** ___	Всего разделов: ___	Всего листов выписки: ___
20.02.2023№ 99/2023/519578532			
Кадастровый номер:		**47:01:0000000:501**	

Сведения о характерных точках границы части (частей) земельного участка

Учетный номер части: 836

Система координат:
Зона №

Номер точки	Координаты, м		Описание закрепления на местности	Средняя квадратическая погрешность определения координат характерных точек границы части земельного участка, м
	X	Y		
1	2	3	4	5

Государственный регистратор		ФГИС ЕГРН
полное наименование должности	подпись	инициалы, фамилия

М.П.

Выписка из Единого государственного реестра недвижимости об объекте недвижимости

Сведения о частях земельного участка

Земельный участок			
(вид объекта недвижимости)			
Лист № ___ Раздела **4.2**	Всего листов раздела **4.2:** ___	Всего разделов: ___	Всего листов выписки: ___
20.02.2023№ 99/2023/519578532			
Кадастровый номер:		**47:01:0000000:501**	

Сведения о характерных точках границы части (частей) земельного участка

Учетный номер части: 837

Система координат:
Зона №

Номер точки	Координаты, м		Описание закрепления на местности	Средняя квадратическая погрешность определения координат характерных точек границы части земельного участка, м
	X	Y		
1	2	3	4	5

Государственный регистратор		ФГИС ЕГРН
полное наименование должности	подпись	инициалы, фамилия

М.П.

Выписка из Единого государственного реестра недвижимости об объекте недвижимости

1008

Сведения о частях земельного участка

Земельный участок			
(вид объекта недвижимости)			
Лист № ___ Раздела **4.2**	Всего листов раздела **4.2:** ___	Всего разделов: ___	Всего листов выписки: ___
20.02.2023№ 99/2023/519578532			
Кадастровый номер:		**47:01:0000000:501**	

Сведения о характерных точках границы части (частей) земельного участка

Учетный номер части: 838

Система координат:
Зона №

Номер точки	Координаты, м		Описание закрепления на местности	Средняя квадратическая погрешность определения координат характерных точек границы части земельного участка, м
	X	Y		
1	2	3	4	5

Государственный регистратор		ФГИС ЕГРН
полное наименование должности	подпись	инициалы, фамилия

М.П.

Выписка из Единого государственного реестра недвижимости об объекте недвижимости

Сведения о частях земельного участка

Земельный участок			
(вид объекта недвижимости)			
Лист № ___ Раздела **4.2**	Всего листов раздела **4.2:** ___	Всего разделов: ___	Всего листов выписки: ___
20.02.2023№ 99/2023/519578532			
Кадастровый номер:		**47:01:0000000:501**	

Сведения о характерных точках границы части (частей) земельного участка

Учетный номер части: 839

Система координат:
Зона №

Номер точки	Координаты, м		Описание закрепления на местности	Средняя квадратическая погрешность определения координат характерных точек границы части земельного участка, м
	X	Y		
1	2	3	4	5

Государственный регистратор		ФГИС ЕГРН
полное наименование должности	подпись	инициалы, фамилия

М.П.

Выписка из Единого государственного реестра недвижимости об объекте недвижимости

Сведения о частях земельного участка

Земельный участок			
(вид объекта недвижимости)			
Лист № ___ Раздела **4.2**	Всего листов раздела **4.2:** ___	Всего разделов: ___	Всего листов выписки: ___
20.02.2023№ 99/2023/519578532			
Кадастровый номер:		**47:01:0000000:501**	

Сведения о характерных точках границы части (частей) земельного участка

Учетный номер части: 840

Система координат:
Зона №

Номер точки	Координаты, м		Описание закрепления на местности	Средняя квадратическая погрешность определения координат характерных точек границы части земельного участка, м
	X	Y		
1	2	3	4	5

Государственный регистратор		ФГИС ЕГРН
полное наименование должности	подпись	инициалы, фамилия

М.П.

Выписка из Единого государственного реестра недвижимости об объекте недвижимости

Сведения о частях земельного участка

Земельный участок			
(вид объекта недвижимости)			
Лист № ___ Раздела **4.2**	Всего листов раздела **4.2:** ___	Всего разделов: ___	Всего листов выписки: ___
20.02.2023№ 99/2023/519578532			
Кадастровый номер:		**47:01:0000000:501**	

Сведения о характерных точках границы части (частей) земельного участка

Учетный номер части: 841

Система координат:
Зона №

Номер точки	Координаты, м		Описание закрепления на местности	Средняя квадратическая погрешность определения координат характерных точек границы части земельного участка, м
	X	Y		
1	2	3	4	5

Государственный регистратор		ФГИС ЕГРН
полное наименование должности	подпись	инициалы, фамилия

М.П.

Выписка из Единого государственного реестра недвижимости об объекте недвижимости

1012

Сведения о частях земельного участка

Земельный участок			
(вид объекта недвижимости)			
Лист № ___ Раздела **4.2**	Всего листов раздела **4.2:** ___	Всего разделов: ___	Всего листов выписки: ___
20.02.2023№ 99/2023/519578532			
Кадастровый номер:		**47:01:0000000:501**	

Сведения о характерных точках границы части (частей) земельного участка

Учетный номер части: 842

Система координат:
Зона №

Номер точки	Координаты, м		Описание закрепления на местности	Средняя квадратическая погрешность определения координат характерных точек границы части земельного участка, м
	X	Y		
1	2	3	4	5

Государственный регистратор		ФГИС ЕГРН
полное наименование должности	подпись	инициалы, фамилия

М.П.

Выписка из Единого государственного реестра недвижимости об объекте недвижимости

1013

Сведения о частях земельного участка

Земельный участок			
(вид объекта недвижимости)			
Лист № ___ Раздела **4.2**	Всего листов раздела **4.2:** ___	Всего разделов: ___	Всего листов выписки: ___
20.02.2023№ 99/2023/519578532			
Кадастровый номер:		**47:01:0000000:501**	

Сведения о характерных точках границы части (частей) земельного участка

Учетный номер части: 843

Система координат:
Зона №

Номер точки	Координаты, м		Описание закрепления на местности	Средняя квадратическая погрешность определения координат характерных точек границы части земельного участка, м
	X	Y		
1	2	3	4	5

Государственный регистратор		ФГИС ЕГРН
полное наименование должности	подпись	инициалы, фамилия

М.П.

Выписка из Единого государственного реестра недвижимости об объекте недвижимости

Сведения о частях земельного участка

Земельный участок			
(вид объекта недвижимости)			
Лист № ___ Раздела **4.2**	Всего листов раздела **4.2:** ___	Всего разделов: ___	Всего листов выписки: ___
20.02.2023№ 99/2023/519578532			
Кадастровый номер:		**47:01:0000000:501**	

Сведения о характерных точках границы части (частей) земельного участка

Учетный номер части: 844

Система координат:
Зона №

Номер точки	Координаты, м		Описание закрепления на местности	Средняя квадратическая погрешность определения координат характерных точек границы части земельного участка, м
	X	Y		
1	2	3	4	5

Государственный регистратор		ФГИС ЕГРН
полное наименование должности	подпись	инициалы, фамилия

М.П.

Выписка из Единого государственного реестра недвижимости об объекте недвижимости

Сведения о частях земельного участка

Земельный участок			
(вид объекта недвижимости)			
Лист № ___ Раздела **4.2**	Всего листов раздела **4.2:** ___	Всего разделов: ___	Всего листов выписки: ___
20.02.2023№ 99/2023/519578532			
Кадастровый номер:		**47:01:0000000:501**	

Сведения о характерных точках границы части (частей) земельного участка

Учетный номер части: 845

Система координат:
Зона №

Номер точки	Координаты, м		Описание закрепления на местности	Средняя квадратическая погрешность определения координат характерных точек границы части земельного участка, м
	X	Y		
1	2	3	4	5

Государственный регистратор		ФГИС ЕГРН
полное наименование должности	подпись	инициалы, фамилия

М.П.

Выписка из Единого государственного реестра недвижимости об объекте недвижимости

Сведения о частях земельного участка

Земельный участок			
(вид объекта недвижимости)			
Лист № ___ Раздела **4.2**	Всего листов раздела **4.2:** ___	Всего разделов: ___	Всего листов выписки: ___
20.02.2023№ 99/2023/519578532			
Кадастровый номер:		**47:01:0000000:501**	

Сведения о характерных точках границы части (частей) земельного участка

Учетный номер части: 846

Система координат:
Зона №

Номер точки	Координаты, м		Описание закрепления на местности	Средняя квадратическая погрешность определения координат характерных точек границы части земельного участка, м
	X	Y		
1	2	3	4	5

Государственный регистратор		ФГИС ЕГРН
полное наименование должности	подпись	инициалы, фамилия

М.П.

Выписка из Единого государственного реестра недвижимости об объекте недвижимости

Сведения о частях земельного участка

Земельный участок			
(вид объекта недвижимости)			
Лист № ___ Раздела **4.2**	Всего листов раздела **4.2:** ___	Всего разделов: ___	Всего листов выписки: ___
20.02.2023№ 99/2023/519578532			
Кадастровый номер:		**47:01:0000000:501**	

Сведения о характерных точках границы части (частей) земельного участка

Учетный номер части: 847

Система координат:
Зона №

Номер точки	Координаты, м		Описание закрепления на местности	Средняя квадратическая погрешность определения координат характерных точек границы части земельного участка, м
	X	Y		
1	2	3	4	5

Государственный регистратор		ФГИС ЕГРН
полное наименование должности	подпись	инициалы, фамилия

М.П.

Выписка из Единого государственного реестра недвижимости об объекте недвижимости

Сведения о частях земельного участка

Земельный участок			
(вид объекта недвижимости)			
Лист № ___ Раздела **4.2**	Всего листов раздела **4.2:** ___	Всего разделов: ___	Всего листов выписки: ___
20.02.2023№ 99/2023/519578532			
Кадастровый номер:		**47:01:0000000:501**	

Сведения о характерных точках границы части (частей) земельного участка

Учетный номер части: 848

Система координат:
Зона №

Номер точки	Координаты, м		Описание закрепления на местности	Средняя квадратическая погрешность определения координат характерных точек границы части земельного участка, м
	X	Y		
1	2	3	4	5

Государственный регистратор		ФГИС ЕГРН
полное наименование должности	подпись	инициалы, фамилия

М.П.

Выписка из Единого государственного реестра недвижимости об объекте недвижимости

Сведения о частях земельного участка

Земельный участок			
(вид объекта недвижимости)			
Лист № ___ Раздела **4.2**	Всего листов раздела **4.2:** ___	Всего разделов: ___	Всего листов выписки: ___
20.02.2023№ 99/2023/519578532			
Кадастровый номер:		**47:01:0000000:501**	

Сведения о характерных точках границы части (частей) земельного участка

Учетный номер части: 849

Система координат:
Зона №

Номер точки	Координаты, м		Описание закрепления на местности	Средняя квадратическая погрешность определения координат характерных точек границы части земельного участка, м
	X	Y		
1	2	3	4	5

Государственный регистратор		ФГИС ЕГРН
полное наименование должности	подпись	инициалы, фамилия

М.П.

Выписка из Единого государственного реестра недвижимости об объекте недвижимости

Сведения о частях земельного участка

Земельный участок			
(вид объекта недвижимости)			
Лист № ___ Раздела **4.2**	Всего листов раздела **4.2:** ___	Всего разделов: ___	Всего листов выписки: ___
20.02.2023№ 99/2023/519578532			
Кадастровый номер:		**47:01:0000000:501**	

Сведения о характерных точках границы части (частей) земельного участка

Учетный номер части: 850

Система координат: МСК 53 (Зона-2)
Зона №

Номер точки	Координаты, м		Описание закрепления на местности	Средняя квадратическая погрешность определения координат характерных точек границы части земельного участка, м
	X	Y		
1	2	3	4	5
78	480863.14	1293364.42	данные отсутствуют	данные отсутствуют
78	480863.14	1293364.42	данные отсутствуют	данные отсутствуют
79	480918.17	1293452.64	данные отсутствуют	данные отсутствуют
80	480947.92	1293497.4	данные отсутствуют	данные отсутствуют
81	480951.2	1293500.53	данные отсутствуют	данные отсутствуют
82	480952.24	1293509.79	данные отсутствуют	данные отсутствуют
83	480943.27	1293501.26	данные отсутствуют	данные отсутствуют
84	480913.13	1293455.88	данные отсутствуют	данные отсутствуют
85	480851.47	1293357.04	данные отсутствуют	данные отсутствуют

Государственный регистратор		ФГИС ЕГРН
полное наименование должности	подпись	инициалы, фамилия

М.П.

Выписка из Единого государственного реестра недвижимости об объекте недвижимости

Сведения о частях земельного участка

Земельный участок			
(вид объекта недвижимости)			
Лист № ___ Раздела **4.2**	Всего листов раздела **4.2:** ___	Всего разделов: ___	Всего листов выписки: ___
20.02.2023№ 99/2023/519578532			
Кадастровый номер:		**47:01:0000000:501**	

Сведения о характерных точках границы части (частей) земельного участка

Учетный номер части: 851

Система координат:
Зона №

Номер точки	Координаты, м		Описание закрепления на местности	Средняя квадратическая погрешность определения координат характерных точек границы части земельного участка, м
	X	Y		
1	2	3	4	5

Государственный регистратор		ФГИС ЕГРН
полное наименование должности	подпись	инициалы, фамилия

М.П.

Выписка из Единого государственного реестра недвижимости об объекте недвижимости

1022

Сведения о частях земельного участка

Земельный участок			
(вид объекта недвижимости)			
Лист № ___ Раздела **4.2**	Всего листов раздела **4.2:** ___	Всего разделов: ___	Всего листов выписки: ___
20.02.2023№ 99/2023/519578532			
Кадастровый номер:		**47:01:0000000:501**	

Сведения о характерных точках границы части (частей) земельного участка

Учетный номер части: 852

Система координат:
Зона №

Номер точки	Координаты, м		Описание закрепления на местности	Средняя квадратическая погрешность определения координат характерных точек границы части земельного участка, м
	X	Y		
1	2	3	4	5

Государственный регистратор		ФГИС ЕГРН
полное наименование должности	подпись	инициалы, фамилия

М.П.

Выписка из Единого государственного реестра недвижимости об объекте недвижимости

1023

Сведения о частях земельного участка

Земельный участок			
(вид объекта недвижимости)			
Лист № ___ Раздела **4.2**	Всего листов раздела **4.2:** ___	Всего разделов: ___	Всего листов выписки: ___
20.02.2023№ 99/2023/519578532			
Кадастровый номер:		**47:01:0000000:501**	

Сведения о характерных точках границы части (частей) земельного участка

Учетный номер части: 853

Система координат:
Зона №

Номер точки	Координаты, м		Описание закрепления на местности	Средняя квадратическая погрешность определения координат характерных точек границы части земельного участка, м
	X	Y		
1	2	3	4	5

Государственный регистратор		ФГИС ЕГРН
полное наименование должности	подпись	инициалы, фамилия

М.П.

Выписка из Единого государственного реестра недвижимости об объекте недвижимости

Сведения о частях земельного участка

Земельный участок			
(вид объекта недвижимости)			
Лист № ___ Раздела **4.2**	Всего листов раздела **4.2:** ___	Всего разделов: ___	Всего листов выписки: ___
20.02.2023№ 99/2023/519578532			
Кадастровый номер:		**47:01:0000000:501**	

Сведения о характерных точках границы части (частей) земельного участка

Учетный номер части: 854

Система координат:
Зона №

Номер точки	Координаты, м		Описание закрепления на местности	Средняя квадратическая погрешность определения координат характерных точек границы части земельного участка, м
	X	Y		
1	2	3	4	5

Государственный регистратор		ФГИС ЕГРН
полное наименование должности	подпись	инициалы, фамилия

М.П.

Выписка из Единого государственного реестра недвижимости об объекте недвижимости

Сведения о частях земельного участка

Земельный участок			
(вид объекта недвижимости)			
Лист № ___ Раздела **4.2**	Всего листов раздела **4.2:** ___	Всего разделов: ___	Всего листов выписки: ___
20.02.2023№ 99/2023/519578532			
Кадастровый номер:		**47:01:0000000:501**	

Сведения о характерных точках границы части (частей) земельного участка

Учетный номер части: 855

Система координат:
Зона №

Номер точки	Координаты, м		Описание закрепления на местности	Средняя квадратическая погрешность определения координат характерных точек границы части земельного участка, м
	X	Y		
1	2	3	4	5

Государственный регистратор		ФГИС ЕГРН
полное наименование должности	подпись	инициалы, фамилия

М.П.

Выписка из Единого государственного реестра недвижимости об объекте недвижимости

Сведения о частях земельного участка

Земельный участок			
(вид объекта недвижимости)			
Лист № ___ Раздела **4.2**	Всего листов раздела **4.2:** ___	Всего разделов: ___	Всего листов выписки: ___
20.02.2023№ 99/2023/519578532			
Кадастровый номер:		**47:01:0000000:501**	

Сведения о характерных точках границы части (частей) земельного участка

Учетный номер части: 856

Система координат:
Зона №

Номер точки	Координаты, м		Описание закрепления на местности	Средняя квадратическая погрешность определения координат характерных точек границы части земельного участка, м
	X	Y		
1	2	3	4	5

Государственный регистратор		ФГИС ЕГРН
полное наименование должности	подпись	инициалы, фамилия

М.П.

Выписка из Единого государственного реестра недвижимости об объекте недвижимости

Сведения о частях земельного участка

Земельный участок			
(вид объекта недвижимости)			
Лист № ___ Раздела **4.2**	Всего листов раздела **4.2:** ___	Всего разделов: ___	Всего листов выписки: ___
20.02.2023№ 99/2023/519578532			
Кадастровый номер:		**47:01:0000000:501**	

Сведения о характерных точках границы части (частей) земельного участка

Учетный номер части: 857

Система координат:
Зона №

Номер точки	Координаты, м		Описание закрепления на местности	Средняя квадратическая погрешность определения координат характерных точек границы части земельного участка, м
	X	Y		
1	2	3	4	5

Государственный регистратор		ФГИС ЕГРН
полное наименование должности	подпись	инициалы, фамилия

М.П.

Выписка из Единого государственного реестра недвижимости об объекте недвижимости

Сведения о частях земельного участка

Земельный участок			
(вид объекта недвижимости)			
Лист № ___ Раздела **4.2**	Всего листов раздела **4.2:** ___	Всего разделов: ___	Всего листов выписки: ___
20.02.2023№ 99/2023/519578532			
Кадастровый номер:		**47:01:0000000:501**	

Сведения о характерных точках границы части (частей) земельного участка

Учетный номер части: 858

Система координат:
Зона №

Номер точки	Координаты, м		Описание закрепления на местности	Средняя квадратическая погрешность определения координат характерных точек границы части земельного участка, м
	X	Y		
1	2	3	4	5

Государственный регистратор		ФГИС ЕГРН
полное наименование должности	подпись	инициалы, фамилия

М.П.

Выписка из Единого государственного реестра недвижимости об объекте недвижимости

Сведения о частях земельного участка

Земельный участок			
(вид объекта недвижимости)			
Лист № ___ Раздела **4.2**	Всего листов раздела **4.2:** ___	Всего разделов: ___	Всего листов выписки: ___
20.02.2023№ 99/2023/519578532			
Кадастровый номер:		**47:01:0000000:501**	

Сведения о характерных точках границы части (частей) земельного участка

Учетный номер части: 859

Система координат:
Зона №

Номер точки	Координаты, м		Описание закрепления на местности	Средняя квадратическая погрешность определения координат характерных точек границы части земельного участка, м
	X	Y		
1	2	3	4	5

Государственный регистратор		ФГИС ЕГРН
полное наименование должности	подпись	инициалы, фамилия

М.П.

Выписка из Единого государственного реестра недвижимости об объекте недвижимости

Сведения о частях земельного участка

Земельный участок			
(вид объекта недвижимости)			
Лист № ___ Раздела **4.2**	Всего листов раздела **4.2:** ___	Всего разделов: ___	Всего листов выписки: ___
20.02.2023№ 99/2023/519578532			
Кадастровый номер:		**47:01:0000000:501**	

Сведения о характерных точках границы части (частей) земельного участка

Учетный номер части: 860

Система координат:
Зона №

Номер точки	Координаты, м		Описание закрепления на местности	Средняя квадратическая погрешность определения координат характерных точек границы части земельного участка, м
	X	Y		
1	2	3	4	5

Государственный регистратор		ФГИС ЕГРН
полное наименование должности	подпись	инициалы, фамилия

М.П.

Выписка из Единого государственного реестра недвижимости об объекте недвижимости

Сведения о частях земельного участка

Земельный участок			
(вид объекта недвижимости)			
Лист № ___ Раздела **4.2**	Всего листов раздела **4.2:** ___	Всего разделов: ___	Всего листов выписки: ___
20.02.2023№ 99/2023/519578532			
Кадастровый номер:		**47:01:0000000:501**	

Сведения о характерных точках границы части (частей) земельного участка

Учетный номер части: 861

Система координат:
Зона №

Номер точки	Координаты, м		Описание закрепления на местности	Средняя квадратическая погрешность определения координат характерных точек границы части земельного участка, м
	X	Y		
1	2	3	4	5

Государственный регистратор		ФГИС ЕГРН
полное наименование должности	подпись	инициалы, фамилия

М.П.

Выписка из Единого государственного реестра недвижимости об объекте недвижимости

1032

Сведения о частях земельного участка

Земельный участок			
(вид объекта недвижимости)			
Лист № ___ Раздела **4.2**	Всего листов раздела **4.2:** ___	Всего разделов: ___	Всего листов выписки: ___
20.02.2023№ 99/2023/519578532			
Кадастровый номер:		**47:01:0000000:501**	

Сведения о характерных точках границы части (частей) земельного участка

Учетный номер части: 862

Система координат:
Зона №

Номер точки	Координаты, м		Описание закрепления на местности	Средняя квадратическая погрешность определения координат характерных точек границы части земельного участка, м
	X	Y		
1	2	3	4	5

Государственный регистратор		ФГИС ЕГРН
полное наименование должности	подпись	инициалы, фамилия

М.П.

Выписка из Единого государственного реестра недвижимости об объекте недвижимости

Сведения о частях земельного участка

Земельный участок			
(вид объекта недвижимости)			
Лист № ___ Раздела **4.2**	Всего листов раздела **4.2:** ___	Всего разделов: ___	Всего листов выписки: ___
20.02.2023№ 99/2023/519578532			
Кадастровый номер:		**47:01:0000000:501**	

Сведения о характерных точках границы части (частей) земельного участка

Учетный номер части: 863

Система координат:
Зона №

Номер точки	Координаты, м		Описание закрепления на местности	Средняя квадратическая погрешность определения координат характерных точек границы части земельного участка, м
	X	Y		
1	2	3	4	5

Государственный регистратор		ФГИС ЕГРН
полное наименование должности	подпись	инициалы, фамилия

М.П.

Выписка из Единого государственного реестра недвижимости об объекте недвижимости

Сведения о частях земельного участка

Земельный участок			
(вид объекта недвижимости)			
Лист № ___ Раздела **4.2**	Всего листов раздела **4.2:** ___	Всего разделов: ___	Всего листов выписки: ___
20.02.2023№ 99/2023/519578532			
Кадастровый номер:		**47:01:0000000:501**	

Сведения о характерных точках границы части (частей) земельного участка

Учетный номер части: 864

Система координат:
Зона №

Номер точки	Координаты, м		Описание закрепления на местности	Средняя квадратическая погрешность определения координат характерных точек границы части земельного участка, м
	X	Y		
1	2	3	4	5

Государственный регистратор		ФГИС ЕГРН
полное наименование должности	подпись	инициалы, фамилия

М.П.

Выписка из Единого государственного реестра недвижимости об объекте недвижимости

Сведения о частях земельного участка

Земельный участок			
(вид объекта недвижимости)			
Лист № ___ Раздела **4.2**	Всего листов раздела **4.2:** ___	Всего разделов: ___	Всего листов выписки: ___
20.02.2023№ 99/2023/519578532			
Кадастровый номер:		**47:01:0000000:501**	

Сведения о характерных точках границы части (частей) земельного участка

Учетный номер части: 865

Система координат:
Зона №

Номер точки	Координаты, м		Описание закрепления на местности	Средняя квадратическая погрешность определения координат характерных точек границы части земельного участка, м
	X	Y		
1	2	3	4	5

Государственный регистратор		ФГИС ЕГРН
полное наименование должности	подпись	инициалы, фамилия

М.П.

Выписка из Единого государственного реестра недвижимости об объекте недвижимости

Сведения о частях земельного участка

Земельный участок			
(вид объекта недвижимости)			
Лист № ___ Раздела **4.2**	Всего листов раздела **4.2:** ___	Всего разделов: ___	Всего листов выписки: ___
20.02.2023№ 99/2023/519578532			
Кадастровый номер:		**47:01:0000000:501**	

Сведения о характерных точках границы части (частей) земельного участка

Учетный номер части: 866

Система координат:
Зона №

Номер точки	Координаты, м		Описание закрепления на местности	Средняя квадратическая погрешность определения координат характерных точек границы части земельного участка, м
	X	Y		
1	2	3	4	5

Государственный регистратор		ФГИС ЕГРН
полное наименование должности	подпись	инициалы, фамилия

М.П.

Выписка из Единого государственного реестра недвижимости об объекте недвижимости

Сведения о частях земельного участка

Земельный участок			
(вид объекта недвижимости)			
Лист № ___ Раздела **4.2**	Всего листов раздела **4.2:** ___	Всего разделов: ___	Всего листов выписки: ___
20.02.2023№ 99/2023/519578532			
Кадастровый номер:		**47:01:0000000:501**	

Сведения о характерных точках границы части (частей) земельного участка

Учетный номер части: 867

Система координат:
Зона №

Номер точки	Координаты, м		Описание закрепления на местности	Средняя квадратическая погрешность определения координат характерных точек границы части земельного участка, м
	X	Y		
1	2	3	4	5

Государственный регистратор		ФГИС ЕГРН
полное наименование должности	подпись	инициалы, фамилия

М.П.

Выписка из Единого государственного реестра недвижимости об объекте недвижимости

Сведения о частях земельного участка

Земельный участок			
(вид объекта недвижимости)			
Лист № ___ Раздела **4.2**	Всего листов раздела **4.2:** ___	Всего разделов: ___	Всего листов выписки: ___
20.02.2023№ 99/2023/519578532			
Кадастровый номер:		**47:01:0000000:501**	

Сведения о характерных точках границы части (частей) земельного участка

Учетный номер части: 868

Система координат:
Зона №

Номер точки	Координаты, м		Описание закрепления на местности	Средняя квадратическая погрешность определения координат характерных точек границы части земельного участка, м
	X	Y		
1	2	3	4	5

Государственный регистратор		ФГИС ЕГРН
полное наименование должности	подпись	инициалы, фамилия

М.П.

Выписка из Единого государственного реестра недвижимости об объекте недвижимости

Сведения о частях земельного участка

Земельный участок			
(вид объекта недвижимости)			
Лист № ___ Раздела **4.2**	Всего листов раздела **4.2:** ___	Всего разделов: ___	Всего листов выписки: ___
20.02.2023№ 99/2023/519578532			
Кадастровый номер:		**47:01:0000000:501**	

Сведения о характерных точках границы части (частей) земельного участка

Учетный номер части: 869

Система координат:
Зона №

Номер точки	Координаты, м		Описание закрепления на местности	Средняя квадратическая погрешность определения координат характерных точек границы части земельного участка, м
	X	Y		
1	2	3	4	5

Государственный регистратор		ФГИС ЕГРН
полное наименование должности	подпись	инициалы, фамилия

М.П.

Выписка из Единого государственного реестра недвижимости об объекте недвижимости

Сведения о частях земельного участка

Земельный участок			
(вид объекта недвижимости)			
Лист № ___ Раздела **4.2**	Всего листов раздела **4.2:** ___	Всего разделов: ___	Всего листов выписки: ___
20.02.2023№ 99/2023/519578532			
Кадастровый номер:		**47:01:0000000:501**	

Сведения о характерных точках границы части (частей) земельного участка

Учетный номер части: 870

Система координат: МСК 53 (Зона-2)
Зона №

Номер точки	Координаты, м		Описание закрепления на местности	Средняя квадратическая погрешность определения координат характерных точек границы части земельного участка, м
	X	Y		
1	2	3	4	5
86	481261.09	1305311.04	данные отсутствуют	данные отсутствуют
86	481261.09	1305311.04	данные отсутствуют	данные отсутствуют
87	481229.68	1305331.73	данные отсутствуют	данные отсутствуют
88	481212.26	1305343.4	данные отсутствуют	данные отсутствуют
89	481206.09	1305340.32	данные отсутствуют	данные отсутствуют
90	481226.36	1305326.73	данные отсутствуют	данные отсутствуют
91	481257.49	1305306.23	данные отсутствуют	данные отсутствуют

Государственный регистратор		ФГИС ЕГРН
полное наименование должности	подпись	инициалы, фамилия

М.П.

Выписка из Единого государственного реестра недвижимости об объекте недвижимости

Сведения о частях земельного участка

Земельный участок			
(вид объекта недвижимости)			
Лист № ___ Раздела **4.2**	Всего листов раздела **4.2:** ___	Всего разделов: ___	Всего листов выписки: ___
20.02.2023№ 99/2023/519578532			
Кадастровый номер:		**47:01:0000000:501**	

Сведения о характерных точках границы части (частей) земельного участка

Учетный номер части: 871

Система координат:
Зона №

Номер точки	Координаты, м		Описание закрепления на местности	Средняя квадратическая погрешность определения координат характерных точек границы части земельного участка, м
	X	Y		
1	2	3	4	5

Государственный регистратор		ФГИС ЕГРН
полное наименование должности	подпись	инициалы, фамилия

М.П.

Выписка из Единого государственного реестра недвижимости об объекте недвижимости

1042

Сведения о частях земельного участка

Земельный участок			
(вид объекта недвижимости)			
Лист № ___ Раздела **4.2**	Всего листов раздела **4.2:** ___	Всего разделов: ___	Всего листов выписки: ___
20.02.2023№ 99/2023/519578532			
Кадастровый номер:		**47:01:0000000:501**	

Сведения о характерных точках границы части (частей) земельного участка

Учетный номер части: 872

Система координат:
Зона №

Номер точки	Координаты, м		Описание закрепления на местности	Средняя квадратическая погрешность определения координат характерных точек границы части земельного участка, м
	X	Y		
1	2	3	4	5

Государственный регистратор		ФГИС ЕГРН
полное наименование должности	подпись	инициалы, фамилия

М.П.

Выписка из Единого государственного реестра недвижимости об объекте недвижимости

Сведения о частях земельного участка

Земельный участок			
(вид объекта недвижимости)			
Лист № ___ Раздела **4.2**	Всего листов раздела **4.2:** ___	Всего разделов: ___	Всего листов выписки: ___
20.02.2023№ 99/2023/519578532			
Кадастровый номер:		**47:01:0000000:501**	

Сведения о характерных точках границы части (частей) земельного участка

Учетный номер части: 873

Система координат:
Зона №

Номер точки	Координаты, м		Описание закрепления на местности	Средняя квадратическая погрешность определения координат характерных точек границы части земельного участка, м
	X	Y		
1	2	3	4	5

Государственный регистратор		ФГИС ЕГРН
полное наименование должности	подпись	инициалы, фамилия

М.П.

Выписка из Единого государственного реестра недвижимости об объекте недвижимости

Сведения о частях земельного участка

Земельный участок			
(вид объекта недвижимости)			
Лист № ___ Раздела **4.2**	Всего листов раздела **4.2:** ___	Всего разделов: ___	Всего листов выписки: ___
20.02.2023№ 99/2023/519578532			
Кадастровый номер:		**47:01:0000000:501**	

Сведения о характерных точках границы части (частей) земельного участка

Учетный номер части: 874

Система координат:
Зона №

Номер точки	Координаты, м		Описание закрепления на местности	Средняя квадратическая погрешность определения координат характерных точек границы части земельного участка, м
	X	Y		
1	2	3	4	5

Государственный регистратор		ФГИС ЕГРН
полное наименование должности	подпись	инициалы, фамилия

М.П.

Выписка из Единого государственного реестра недвижимости об объекте недвижимости

Сведения о частях земельного участка

Земельный участок			
(вид объекта недвижимости)			
Лист № ___ Раздела **4.2**	Всего листов раздела **4.2:** ___	Всего разделов: ___	Всего листов выписки: ___
20.02.2023№ 99/2023/519578532			
Кадастровый номер:		**47:01:0000000:501**	

Сведения о характерных точках границы части (частей) земельного участка

Учетный номер части: 875

Система координат:
Зона №

Номер точки	Координаты, м		Описание закрепления на местности	Средняя квадратическая погрешность определения координат характерных точек границы части земельного участка, м
	X	Y		
1	2	3	4	5

Государственный регистратор		ФГИС ЕГРН
полное наименование должности	подпись	инициалы, фамилия

М.П.

Выписка из Единого государственного реестра недвижимости об объекте недвижимости

Сведения о частях земельного участка

Земельный участок			
(вид объекта недвижимости)			
Лист № ___ Раздела **4.2**	Всего листов раздела **4.2:** ___	Всего разделов: ___	Всего листов выписки: ___
20.02.2023№ 99/2023/519578532			
Кадастровый номер:		**47:01:0000000:501**	

Сведения о характерных точках границы части (частей) земельного участка

Учетный номер части: 876

Система координат:
Зона №

Номер точки	Координаты, м		Описание закрепления на местности	Средняя квадратическая погрешность определения координат характерных точек границы части земельного участка, м
	X	Y		
1	2	3	4	5

Государственный регистратор		ФГИС ЕГРН
полное наименование должности	подпись	инициалы, фамилия

М.П.

Выписка из Единого государственного реестра недвижимости об объекте недвижимости

Сведения о частях земельного участка

Земельный участок			
(вид объекта недвижимости)			
Лист № ___ Раздела **4.2**	Всего листов раздела **4.2:** ___	Всего разделов: ___	Всего листов выписки: ___
20.02.2023№ 99/2023/519578532			
Кадастровый номер:		**47:01:0000000:501**	

Сведения о характерных точках границы части (частей) земельного участка

Учетный номер части: 877

Система координат:
Зона №

Номер точки	Координаты, м		Описание закрепления на местности	Средняя квадратическая погрешность определения координат характерных точек границы части земельного участка, м
	X	Y		
1	2	3	4	5

Государственный регистратор		ФГИС ЕГРН
полное наименование должности	подпись	инициалы, фамилия

М.П.

Выписка из Единого государственного реестра недвижимости об объекте недвижимости

Сведения о частях земельного участка

Земельный участок			
(вид объекта недвижимости)			
Лист № ___ Раздела **4.2**	Всего листов раздела **4.2:** ___	Всего разделов: ___	Всего листов выписки: ___
20.02.2023№ 99/2023/519578532			
Кадастровый номер:		**47:01:0000000:501**	

Сведения о характерных точках границы части (частей) земельного участка

Учетный номер части: 878

Система координат:
Зона №

Номер точки	Координаты, м		Описание закрепления на местности	Средняя квадратическая погрешность определения координат характерных точек границы части земельного участка, м
	X	Y		
1	2	3	4	5

Государственный регистратор		ФГИС ЕГРН
полное наименование должности	подпись	инициалы, фамилия

М.П.

Выписка из Единого государственного реестра недвижимости об объекте недвижимости

Сведения о частях земельного участка

Земельный участок			
(вид объекта недвижимости)			
Лист № ___ Раздела **4.2**	Всего листов раздела **4.2:** ___	Всего разделов: ___	Всего листов выписки: ___
20.02.2023№ 99/2023/519578532			
Кадастровый номер:		**47:01:0000000:501**	

Сведения о характерных точках границы части (частей) земельного участка

Учетный номер части: 879

Система координат:
Зона №

Номер точки	Координаты, м		Описание закрепления на местности	Средняя квадратическая погрешность определения координат характерных точек границы части земельного участка, м
	X	Y		
1	2	3	4	5

Государственный регистратор		ФГИС ЕГРН
полное наименование должности	подпись	инициалы, фамилия

М.П.

Выписка из Единого государственного реестра недвижимости об объекте недвижимости

Сведения о частях земельного участка

Земельный участок			
(вид объекта недвижимости)			
Лист № ___ Раздела **4.2**	Всего листов раздела **4.2:** ___	Всего разделов: ___	Всего листов выписки: ___
20.02.2023№ 99/2023/519578532			
Кадастровый номер:		**47:01:0000000:501**	

Сведения о характерных точках границы части (частей) земельного участка

Учетный номер части: 880

Система координат:
Зона №

Номер точки	Координаты, м		Описание закрепления на местности	Средняя квадратическая погрешность определения координат характерных точек границы части земельного участка, м
	X	Y		
1	2	3	4	5

Государственный регистратор		ФГИС ЕГРН
полное наименование должности	подпись	инициалы, фамилия

М.П.

Выписка из Единого государственного реестра недвижимости об объекте недвижимости

Сведения о частях земельного участка

Земельный участок			
(вид объекта недвижимости)			
Лист № ___ Раздела **4.2**	Всего листов раздела **4.2:** ___	Всего разделов: ___	Всего листов выписки: ___
20.02.2023№ 99/2023/519578532			
Кадастровый номер:		**47:01:0000000:501**	

Сведения о характерных точках границы части (частей) земельного участка

Учетный номер части: 881

Система координат: МСК 53 (Зона-2)
Зона №

Номер точки	Координаты, м		Описание закрепления на местности	Средняя квадратическая погрешность определения координат характерных точек границы части земельного участка, м
	X	Y		
1	2	3	4	5
92	475658.63	1317927.03	данные отсутствуют	данные отсутствуют
92	475658.63	1317927.03	данные отсутствуют	данные отсутствуют
93	475665.23	1317936.83	данные отсутствуют	данные отсутствуют
94	475637.78	1317955.14	данные отсутствуют	данные отсутствуют
95	475631.17	1317945.34	данные отсутствуют	данные отсутствуют

Государственный регистратор		ФГИС ЕГРН
полное наименование должности	подпись	инициалы, фамилия

М.П.

Выписка из Единого государственного реестра недвижимости об объекте недвижимости

Сведения о частях земельного участка

Земельный участок			
(вид объекта недвижимости)			
Лист № ___ Раздела **4.2**	Всего листов раздела **4.2:** ___	Всего разделов: ___	Всего листов выписки: ___
20.02.2023№ 99/2023/519578532			
Кадастровый номер:		**47:01:0000000:501**	

Сведения о характерных точках границы части (частей) земельного участка

Учетный номер части: 882

Система координат:
Зона №

Номер точки	Координаты, м		Описание закрепления на местности	Средняя квадратическая погрешность определения координат характерных точек границы части земельного участка, м
	X	Y		
1	2	3	4	5

Государственный регистратор		ФГИС ЕГРН
полное наименование должности	подпись	инициалы, фамилия

М.П.

Выписка из Единого государственного реестра недвижимости об объекте недвижимости

Сведения о частях земельного участка

Земельный участок			
(вид объекта недвижимости)			
Лист № ___ Раздела **4.2**	Всего листов раздела **4.2:** ___	Всего разделов: ___	Всего листов выписки: ___
20.02.2023№ 99/2023/519578532			
Кадастровый номер:		**47:01:0000000:501**	

Сведения о характерных точках границы части (частей) земельного участка

Учетный номер части: 883

Система координат:
Зона №

Номер точки	Координаты, м		Описание закрепления на местности	Средняя квадратическая погрешность определения координат характерных точек границы части земельного участка, м
	X	Y		
1	2	3	4	5

Государственный регистратор		ФГИС ЕГРН
полное наименование должности	подпись	инициалы, фамилия

М.П.

Выписка из Единого государственного реестра недвижимости об объекте недвижимости

Сведения о частях земельного участка

Земельный участок			
(вид объекта недвижимости)			
Лист № ___ Раздела **4.2**	Всего листов раздела **4.2:** ___	Всего разделов: ___	Всего листов выписки: ___
20.02.2023№ 99/2023/519578532			
Кадастровый номер:		**47:01:0000000:501**	

Сведения о характерных точках границы части (частей) земельного участка

Учетный номер части: 884

Система координат: МСК 53 (Зона-2)
Зона №

Номер точки	Координаты, м		Описание закрепления на местности	Средняя квадратическая погрешность определения координат характерных точек границы части земельного участка, м
	X	Y		
1	2	3	4	5
96	476062.85	1317678.19	данные отсутствуют	данные отсутствуют
96	476062.85	1317678.19	данные отсутствуют	данные отсутствуют
97	476070.86	1317684.64	данные отсутствуют	данные отсутствуют
98	476042.7	1317702.56	данные отсутствуют	данные отсутствуют
99	476010.64	1317721.21	данные отсутствуют	данные отсутствуют
100	476005.24	1317724.47	данные отсутствуют	данные отсутствуют
101	475996.82	1317717.85	данные отсутствуют	данные отсутствуют
102	476007.41	1317711.48	данные отсутствуют	данные отсутствуют
103	476037.11	1317694.23	данные отсутствуют	данные отсутствуют

Государственный регистратор		ФГИС ЕГРН
полное наименование должности	подпись	инициалы, фамилия

М.П.

Выписка из Единого государственного реестра недвижимости об объекте недвижимости

Сведения о частях земельного участка

Земельный участок			
(вид объекта недвижимости)			
Лист № ___ Раздела **4.2**	Всего листов раздела **4.2:** ___	Всего разделов: ___	Всего листов выписки: ___
20.02.2023№ 99/2023/519578532			
Кадастровый номер:		**47:01:0000000:501**	

Сведения о характерных точках границы части (частей) земельного участка

Учетный номер части: 885

Система координат:
Зона №

Номер точки	Координаты, м		Описание закрепления на местности	Средняя квадратическая погрешность определения координат характерных точек границы части земельного участка, м
	X	Y		
1	2	3	4	5

Государственный регистратор		ФГИС ЕГРН
полное наименование должности	подпись	инициалы, фамилия

М.П.

Выписка из Единого государственного реестра недвижимости об объекте недвижимости

Сведения о частях земельного участка

Земельный участок			
(вид объекта недвижимости)			
Лист № ___ Раздела **4.2**	Всего листов раздела **4.2:** ___	Всего разделов: ___	Всего листов выписки: ___
20.02.2023№ 99/2023/519578532			
Кадастровый номер:		**47:01:0000000:501**	

Сведения о характерных точках границы части (частей) земельного участка

Учетный номер части: 886

Система координат:
Зона №

Номер точки	Координаты, м		Описание закрепления на местности	Средняя квадратическая погрешность определения координат характерных точек границы части земельного участка, м
	X	Y		
1	2	3	4	5

Государственный регистратор		ФГИС ЕГРН
полное наименование должности	подпись	инициалы, фамилия

М.П.

Выписка из Единого государственного реестра недвижимости об объекте недвижимости

Сведения о частях земельного участка

Земельный участок			
(вид объекта недвижимости)			
Лист № ___ Раздела **4.2**	Всего листов раздела **4.2:** ___	Всего разделов: ___	Всего листов выписки: ___
20.02.2023№ 99/2023/519578532			
Кадастровый номер:		**47:01:0000000:501**	

Сведения о характерных точках границы части (частей) земельного участка

Учетный номер части: 887

Система координат:
Зона №

Номер точки	Координаты, м		Описание закрепления на местности	Средняя квадратическая погрешность определения координат характерных точек границы части земельного участка, м
	X	Y		
1	2	3	4	5

Государственный регистратор		ФГИС ЕГРН
полное наименование должности	подпись	инициалы, фамилия

М.П.

Выписка из Единого государственного реестра недвижимости об объекте недвижимости

Сведения о частях земельного участка

Земельный участок			
(вид объекта недвижимости)			
Лист № ___ Раздела **4.2**	Всего листов раздела **4.2:** ___	Всего разделов: ___	Всего листов выписки: ___
20.02.2023№ 99/2023/519578532			
Кадастровый номер:		**47:01:0000000:501**	

Сведения о характерных точках границы части (частей) земельного участка

Учетный номер части: 888

Система координат:
Зона №

Номер точки	Координаты, м		Описание закрепления на местности	Средняя квадратическая погрешность определения координат характерных точек границы части земельного участка, м
	X	Y		
1	2	3	4	5

Государственный регистратор		ФГИС ЕГРН
полное наименование должности	подпись	инициалы, фамилия

М.П.

Выписка из Единого государственного реестра недвижимости об объекте недвижимости

Сведения о частях земельного участка

Земельный участок			
(вид объекта недвижимости)			
Лист № ___ Раздела **4.2**	Всего листов раздела **4.2:** ___	Всего разделов: ___	Всего листов выписки: ___
20.02.2023№ 99/2023/519578532			
Кадастровый номер:		**47:01:0000000:501**	

Сведения о характерных точках границы части (частей) земельного участка

Учетный номер части: 889

Система координат:
Зона №

Номер точки	Координаты, м		Описание закрепления на местности	Средняя квадратическая погрешность определения координат характерных точек границы части земельного участка, м
	X	Y		
1	2	3	4	5

Государственный регистратор		ФГИС ЕГРН
полное наименование должности	подпись	инициалы, фамилия

М.П.

Выписка из Единого государственного реестра недвижимости об объекте недвижимости

Сведения о частях земельного участка

Земельный участок			
(вид объекта недвижимости)			
Лист № ___ Раздела **4.2**	Всего листов раздела **4.2:** ___	Всего разделов: ___	Всего листов выписки: ___
20.02.2023№ 99/2023/519578532			
Кадастровый номер:		**47:01:0000000:501**	

Сведения о характерных точках границы части (частей) земельного участка

Учетный номер части: 890

Система координат:
Зона №

Номер точки	Координаты, м		Описание закрепления на местности	Средняя квадратическая погрешность определения координат характерных точек границы части земельного участка, м
	X	Y		
1	2	3	4	5

Государственный регистратор		ФГИС ЕГРН
полное наименование должности	подпись	инициалы, фамилия

М.П.

Выписка из Единого государственного реестра недвижимости об объекте недвижимости

Сведения о частях земельного участка

Земельный участок			
(вид объекта недвижимости)			
Лист № ___ Раздела **4.2**	Всего листов раздела **4.2:** ___	Всего разделов: ___	Всего листов выписки: ___
20.02.2023№ 99/2023/519578532			
Кадастровый номер:		**47:01:0000000:501**	

Сведения о характерных точках границы части (частей) земельного участка

Учетный номер части: 891

Система координат:
Зона №

Номер точки	Координаты, м		Описание закрепления на местности	Средняя квадратическая погрешность определения координат характерных точек границы части земельного участка, м
	X	Y		
1	2	3	4	5

Государственный регистратор		ФГИС ЕГРН
полное наименование должности	подпись	инициалы, фамилия

М.П.

Выписка из Единого государственного реестра недвижимости об объекте недвижимости

1062

Сведения о частях земельного участка

Земельный участок			
(вид объекта недвижимости)			
Лист № ___ Раздела **4.2**	Всего листов раздела **4.2:** ___	Всего разделов: ___	Всего листов выписки: ___
20.02.2023№ 99/2023/519578532			
Кадастровый номер:		**47:01:0000000:501**	

Сведения о характерных точках границы части (частей) земельного участка

Учетный номер части: 893

Система координат:
Зона №

Номер точки	Координаты, м		Описание закрепления на местности	Средняя квадратическая погрешность определения координат характерных точек границы части земельного участка, м
	X	Y		
1	2	3	4	5

Государственный регистратор		ФГИС ЕГРН
полное наименование должности	подпись	инициалы, фамилия

М.П.

Выписка из Единого государственного реестра недвижимости об объекте недвижимости

Сведения о частях земельного участка

Земельный участок			
(вид объекта недвижимости)			
Лист № ___ Раздела **4.2**	Всего листов раздела **4.2:** ___	Всего разделов: ___	Всего листов выписки: ___
20.02.2023№ 99/2023/519578532			
Кадастровый номер:		**47:01:0000000:501**	

Сведения о характерных точках границы части (частей) земельного участка

Учетный номер части: 894

Система координат:
Зона №

Номер точки	Координаты, м		Описание закрепления на местности	Средняя квадратическая погрешность определения координат характерных точек границы части земельного участка, м
	X	Y		
1	2	3	4	5

Государственный регистратор		ФГИС ЕГРН
полное наименование должности	подпись	инициалы, фамилия

М.П.

Выписка из Единого государственного реестра недвижимости об объекте недвижимости

Сведения о частях земельного участка

Земельный участок			
(вид объекта недвижимости)			
Лист № ___ Раздела **4.2**	Всего листов раздела **4.2:** ___	Всего разделов: ___	Всего листов выписки: ___
20.02.2023№ 99/2023/519578532			
Кадастровый номер:		**47:01:0000000:501**	

Сведения о характерных точках границы части (частей) земельного участка

Учетный номер части: 895

Система координат:
Зона №

Номер точки	Координаты, м		Описание закрепления на местности	Средняя квадратическая погрешность определения координат характерных точек границы части земельного участка, м
	X	Y		
1	2	3	4	5

Государственный регистратор		ФГИС ЕГРН
полное наименование должности	подпись	инициалы, фамилия

М.П.

Выписка из Единого государственного реестра недвижимости об объекте недвижимости

Сведения о частях земельного участка

Земельный участок			
(вид объекта недвижимости)			
Лист № ___ Раздела **4.2**	Всего листов раздела **4.2:** ___	Всего разделов: ___	Всего листов выписки: ___
20.02.2023№ 99/2023/519578532			
Кадастровый номер:		**47:01:0000000:501**	

Сведения о характерных точках границы части (частей) земельного участка

Учетный номер части: 896

Система координат:
Зона №

Номер точки	Координаты, м		Описание закрепления на местности	Средняя квадратическая погрешность определения координат характерных точек границы части земельного участка, м
	X	Y		
1	2	3	4	5

Государственный регистратор		ФГИС ЕГРН
полное наименование должности	подпись	инициалы, фамилия

М.П.

Выписка из Единого государственного реестра недвижимости об объекте недвижимости

Сведения о частях земельного участка

Земельный участок			
(вид объекта недвижимости)			
Лист № ___ Раздела **4.2**	Всего листов раздела **4.2:** ___	Всего разделов: ___	Всего листов выписки: ___
20.02.2023№ 99/2023/519578532			
Кадастровый номер:		**47:01:0000000:501**	

Сведения о характерных точках границы части (частей) земельного участка

Учетный номер части: 897

Система координат:
Зона №

Номер точки	Координаты, м		Описание закрепления на местности	Средняя квадратическая погрешность определения координат характерных точек границы части земельного участка, м
	X	Y		
1	2	3	4	5

Государственный регистратор		ФГИС ЕГРН
полное наименование должности	подпись	инициалы, фамилия

М.П.

Выписка из Единого государственного реестра недвижимости об объекте недвижимости

Сведения о частях земельного участка

Земельный участок			
(вид объекта недвижимости)			
Лист № ___ Раздела **4.2**	Всего листов раздела **4.2:** ___	Всего разделов: ___	Всего листов выписки: ___
20.02.2023№ 99/2023/519578532			
Кадастровый номер:		**47:01:0000000:501**	

Сведения о характерных точках границы части (частей) земельного участка

Учетный номер части: 898

Система координат:
Зона №

Номер точки	Координаты, м		Описание закрепления на местности	Средняя квадратическая погрешность определения координат характерных точек границы части земельного участка, м
	X	Y		
1	2	3	4	5

Государственный регистратор		ФГИС ЕГРН
полное наименование должности	подпись	инициалы, фамилия

М.П.

Выписка из Единого государственного реестра недвижимости об объекте недвижимости

Сведения о частях земельного участка

Земельный участок			
(вид объекта недвижимости)			
Лист № ___ Раздела **4.2**	Всего листов раздела **4.2:** ___	Всего разделов: ___	Всего листов выписки: ___
20.02.2023№ 99/2023/519578532			
Кадастровый номер:		**47:01:0000000:501**	

Сведения о характерных точках границы части (частей) земельного участка

Учетный номер части: 899

Система координат:
Зона №

Номер точки	Координаты, м		Описание закрепления на местности	Средняя квадратическая погрешность определения координат характерных точек границы части земельного участка, м
	X	Y		
1	2	3	4	5

Государственный регистратор		ФГИС ЕГРН
полное наименование должности	подпись	инициалы, фамилия

М.П.

Выписка из Единого государственного реестра недвижимости об объекте недвижимости

Сведения о частях земельного участка

Земельный участок			
(вид объекта недвижимости)			
Лист № ___ Раздела **4.2**	Всего листов раздела **4.2:** ___	Всего разделов: ___	Всего листов выписки: ___
20.02.2023№ 99/2023/519578532			
Кадастровый номер:		**47:01:0000000:501**	

Сведения о характерных точках границы части (частей) земельного участка

Учетный номер части: 900

Система координат:
Зона №

Номер точки	Координаты, м		Описание закрепления на местности	Средняя квадратическая погрешность определения координат характерных точек границы части земельного участка, м
	X	Y		
1	2	3	4	5

Государственный регистратор		ФГИС ЕГРН
полное наименование должности	подпись	инициалы, фамилия

М.П.

Выписка из Единого государственного реестра недвижимости об объекте недвижимости

1070

Сведения о частях земельного участка

Земельный участок			
(вид объекта недвижимости)			
Лист № ___ Раздела **4.2**	Всего листов раздела **4.2:** ___	Всего разделов: ___	Всего листов выписки: ___
20.02.2023№ 99/2023/519578532			
Кадастровый номер:		**47:01:0000000:501**	

Сведения о характерных точках границы части (частей) земельного участка

Учетный номер части: 901

Система координат:
Зона №

Номер точки	Координаты, м		Описание закрепления на местности	Средняя квадратическая погрешность определения координат характерных точек границы части земельного участка, м
	X	Y		
1	2	3	4	5

Государственный регистратор		ФГИС ЕГРН
полное наименование должности	подпись	инициалы, фамилия

М.П.

Выписка из Единого государственного реестра недвижимости об объекте недвижимости

Сведения о частях земельного участка

Земельный участок			
(вид объекта недвижимости)			
Лист № ___ Раздела **4.2**	Всего листов раздела **4.2:** ___	Всего разделов: ___	Всего листов выписки: ___
20.02.2023№ 99/2023/519578532			
Кадастровый номер:		**47:01:0000000:501**	

Сведения о характерных точках границы части (частей) земельного участка

Учетный номер части: 902

Система координат:
Зона №

Номер точки	Координаты, м		Описание закрепления на местности	Средняя квадратическая погрешность определения координат характерных точек границы части земельного участка, м
	X	Y		
1	2	3	4	5

Государственный регистратор		ФГИС ЕГРН
полное наименование должности	подпись	инициалы, фамилия

М.П.

Выписка из Единого государственного реестра недвижимости об объекте недвижимости

1072

Сведения о частях земельного участка

Земельный участок			
(вид объекта недвижимости)			
Лист № ___ Раздела **4.2**	Всего листов раздела **4.2:** ___	Всего разделов: ___	Всего листов выписки: ___
20.02.2023№ 99/2023/519578532			
Кадастровый номер:		**47:01:0000000:501**	

Сведения о характерных точках границы части (частей) земельного участка

Учетный номер части: 903

Система координат:
Зона №

Номер точки	Координаты, м		Описание закрепления на местности	Средняя квадратическая погрешность определения координат характерных точек границы части земельного участка, м
	X	Y		
1	2	3	4	5

Государственный регистратор		ФГИС ЕГРН
полное наименование должности	подпись	инициалы, фамилия

М.П.

Выписка из Единого государственного реестра недвижимости об объекте недвижимости

Сведения о частях земельного участка

Земельный участок			
(вид объекта недвижимости)			
Лист № ___ Раздела **4.2**	Всего листов раздела **4.2:** ___	Всего разделов: ___	Всего листов выписки: ___
20.02.2023№ 99/2023/519578532			
Кадастровый номер:		**47:01:0000000:501**	

Сведения о характерных точках границы части (частей) земельного участка

Учетный номер части: 904

Система координат:
Зона №

Номер точки	Координаты, м		Описание закрепления на местности	Средняя квадратическая погрешность определения координат характерных точек границы части земельного участка, м
	X	Y		
1	2	3	4	5

Государственный регистратор		ФГИС ЕГРН
полное наименование должности	подпись	инициалы, фамилия

М.П.

Выписка из Единого государственного реестра недвижимости об объекте недвижимости

1074

Сведения о частях земельного участка

Земельный участок			
(вид объекта недвижимости)			
Лист № ___ Раздела **4.2**	Всего листов раздела **4.2:** ___	Всего разделов: ___	Всего листов выписки: ___
20.02.2023№ 99/2023/519578532			
Кадастровый номер:		**47:01:0000000:501**	

Сведения о характерных точках границы части (частей) земельного участка

Учетный номер части: 905

Система координат:
Зона №

Номер точки	Координаты, м		Описание закрепления на местности	Средняя квадратическая погрешность определения координат характерных точек границы части земельного участка, м
	X	Y		
1	2	3	4	5

Государственный регистратор		ФГИС ЕГРН
полное наименование должности	подпись	инициалы, фамилия

М.П.

Выписка из Единого государственного реестра недвижимости об объекте недвижимости

Сведения о частях земельного участка

Земельный участок			
(вид объекта недвижимости)			
Лист № ___ Раздела **4.2**	Всего листов раздела **4.2:** ___	Всего разделов: ___	Всего листов выписки: ___
20.02.2023№ 99/2023/519578532			
Кадастровый номер:		**47:01:0000000:501**	

Сведения о характерных точках границы части (частей) земельного участка

Учетный номер части: 907

Система координат:
Зона №

Номер точки	Координаты, м		Описание закрепления на местности	Средняя квадратическая погрешность определения координат характерных точек границы части земельного участка, м
	X	Y		
1	2	3	4	5

Государственный регистратор		ФГИС ЕГРН
полное наименование должности	подпись	инициалы, фамилия

М.П.

Выписка из Единого государственного реестра недвижимости об объекте недвижимости

Сведения о частях земельного участка

Земельный участок			
(вид объекта недвижимости)			
Лист № ___ Раздела **4.2**	Всего листов раздела **4.2:** ___	Всего разделов: ___	Всего листов выписки: ___
20.02.2023№ 99/2023/519578532			
Кадастровый номер:		**47:01:0000000:501**	

Сведения о характерных точках границы части (частей) земельного участка

Учетный номер части: 908

Система координат:
Зона №

Номер точки	Координаты, м		Описание закрепления на местности	Средняя квадратическая погрешность определения координат характерных точек границы части земельного участка, м
	X	Y		
1	2	3	4	5

Государственный регистратор		ФГИС ЕГРН
полное наименование должности	подпись	инициалы, фамилия

М.П.

Выписка из Единого государственного реестра недвижимости об объекте недвижимости

Сведения о частях земельного участка

Земельный участок			
(вид объекта недвижимости)			
Лист № ___ Раздела **4.2**	Всего листов раздела **4.2:** ___	Всего разделов: ___	Всего листов выписки: ___
20.02.2023№ 99/2023/519578532			
Кадастровый номер:		**47:01:0000000:501**	

Сведения о характерных точках границы части (частей) земельного участка

Учетный номер части: 909

Система координат:
Зона №

Номер точки	Координаты, м		Описание закрепления на местности	Средняя квадратическая погрешность определения координат характерных точек границы части земельного участка, м
	X	Y		
1	2	3	4	5

Государственный регистратор		ФГИС ЕГРН
полное наименование должности	подпись	инициалы, фамилия

М.П.

Выписка из Единого государственного реестра недвижимости об объекте недвижимости

Сведения о частях земельного участка

Земельный участок			
(вид объекта недвижимости)			
Лист № ___ Раздела **4.2**	Всего листов раздела **4.2:** ___	Всего разделов: ___	Всего листов выписки: ___
20.02.2023№ 99/2023/519578532			
Кадастровый номер:		**47:01:0000000:501**	

Сведения о характерных точках границы части (частей) земельного участка

Учетный номер части: 910

Система координат:
Зона №

Номер точки	Координаты, м		Описание закрепления на местности	Средняя квадратическая погрешность определения координат характерных точек границы части земельного участка, м
	X	Y		
1	2	3	4	5

Государственный регистратор		ФГИС ЕГРН
полное наименование должности	подпись	инициалы, фамилия

М.П.

Выписка из Единого государственного реестра недвижимости об объекте недвижимости

Сведения о частях земельного участка

Земельный участок			
(вид объекта недвижимости)			
Лист № ___ Раздела **4.2**	Всего листов раздела **4.2:** ___	Всего разделов: ___	Всего листов выписки: ___
20.02.2023№ 99/2023/519578532			
Кадастровый номер:		**47:01:0000000:501**	

Сведения о характерных точках границы части (частей) земельного участка

Учетный номер части: 911

Система координат:
Зона №

Номер точки	Координаты, м		Описание закрепления на местности	Средняя квадратическая погрешность определения координат характерных точек границы части земельного участка, м
	X	Y		
1	2	3	4	5

Государственный регистратор		ФГИС ЕГРН
полное наименование должности	подпись	инициалы, фамилия

М.П.

Выписка из Единого государственного реестра недвижимости об объекте недвижимости

1080

Сведения о частях земельного участка

Земельный участок			
(вид объекта недвижимости)			
Лист № ___ Раздела **4.2**	Всего листов раздела **4.2:** ___	Всего разделов: ___	Всего листов выписки: ___
20.02.2023№ 99/2023/519578532			
Кадастровый номер:		**47:01:0000000:501**	

Сведения о характерных точках границы части (частей) земельного участка

Учетный номер части: 912

Система координат:
Зона №

Номер точки	Координаты, м		Описание закрепления на местности	Средняя квадратическая погрешность определения координат характерных точек границы части земельного участка, м
	X	Y		
1	2	3	4	5

Государственный регистратор		ФГИС ЕГРН
полное наименование должности	подпись	инициалы, фамилия

М.П.

Выписка из Единого государственного реестра недвижимости об объекте недвижимости

Сведения о частях земельного участка

Земельный участок			
(вид объекта недвижимости)			
Лист № ___ Раздела **4.2**	Всего листов раздела **4.2:** ___	Всего разделов: ___	Всего листов выписки: ___
20.02.2023№ 99/2023/519578532			
Кадастровый номер:		**47:01:0000000:501**	

Сведения о характерных точках границы части (частей) земельного участка

Учетный номер части: 913

Система координат:
Зона №

Номер точки	Координаты, м		Описание закрепления на местности	Средняя квадратическая погрешность определения координат характерных точек границы части земельного участка, м
	X	Y		
1	2	3	4	5

Государственный регистратор		ФГИС ЕГРН
полное наименование должности	подпись	инициалы, фамилия

М.П.

Выписка из Единого государственного реестра недвижимости об объекте недвижимости

1082

Сведения о частях земельного участка

Земельный участок			
(вид объекта недвижимости)			
Лист № ___ Раздела **4.2**	Всего листов раздела **4.2:** ___	Всего разделов: ___	Всего листов выписки: ___
20.02.2023№ 99/2023/519578532			
Кадастровый номер:		**47:01:0000000:501**	

Сведения о характерных точках границы части (частей) земельного участка

Учетный номер части: 914

Система координат:
Зона №

Номер точки	Координаты, м		Описание закрепления на местности	Средняя квадратическая погрешность определения координат характерных точек границы части земельного участка, м
	X	Y		
1	2	3	4	5

Государственный регистратор		ФГИС ЕГРН
полное наименование должности	подпись	инициалы, фамилия

М.П.

Выписка из Единого государственного реестра недвижимости об объекте недвижимости

Сведения о частях земельного участка

Земельный участок			
(вид объекта недвижимости)			
Лист № ___ Раздела **4.2**	Всего листов раздела **4.2:** ___	Всего разделов: ___	Всего листов выписки: ___
20.02.2023№ 99/2023/519578532			
Кадастровый номер:		**47:01:0000000:501**	

Сведения о характерных точках границы части (частей) земельного участка

Учетный номер части: 915

Система координат:
Зона №

Номер точки	Координаты, м		Описание закрепления на местности	Средняя квадратическая погрешность определения координат характерных точек границы части земельного участка, м
	X	Y		
1	2	3	4	5

Государственный регистратор		ФГИС ЕГРН
полное наименование должности	подпись	инициалы, фамилия

М.П.

Выписка из Единого государственного реестра недвижимости об объекте недвижимости

Сведения о частях земельного участка

Земельный участок			
(вид объекта недвижимости)			
Лист № ___ Раздела **4.2**	Всего листов раздела **4.2:** ___	Всего разделов: ___	Всего листов выписки: ___
20.02.2023№ 99/2023/519578532			
Кадастровый номер:		**47:01:0000000:501**	

Сведения о характерных точках границы части (частей) земельного участка

Учетный номер части: 916

Система координат:
Зона №

Номер точки	Координаты, м		Описание закрепления на местности	Средняя квадратическая погрешность определения координат характерных точек границы части земельного участка, м
	X	Y		
1	2	3	4	5

Государственный регистратор		ФГИС ЕГРН
полное наименование должности	подпись	инициалы, фамилия

М.П.

Выписка из Единого государственного реестра недвижимости об объекте недвижимости

Сведения о частях земельного участка

Земельный участок			
(вид объекта недвижимости)			
Лист № ___ Раздела **4.2**	Всего листов раздела **4.2:** ___	Всего разделов: ___	Всего листов выписки: ___
20.02.2023№ 99/2023/519578532			
Кадастровый номер:		**47:01:0000000:501**	

Сведения о характерных точках границы части (частей) земельного участка

Учетный номер части: 917

Система координат:
Зона №

Номер точки	Координаты, м		Описание закрепления на местности	Средняя квадратическая погрешность определения координат характерных точек границы части земельного участка, м
	X	Y		
1	2	3	4	5

Государственный регистратор		ФГИС ЕГРН
полное наименование должности	подпись	инициалы, фамилия

М.П.

Выписка из Единого государственного реестра недвижимости об объекте недвижимости

Сведения о частях земельного участка

Земельный участок			
(вид объекта недвижимости)			
Лист № ___ Раздела **4.2**	Всего листов раздела **4.2:** ___	Всего разделов: ___	Всего листов выписки: ___
20.02.2023№ 99/2023/519578532			
Кадастровый номер:		**47:01:0000000:501**	

Сведения о характерных точках границы части (частей) земельного участка

Учетный номер части: 918

Система координат:
Зона №

Номер точки	Координаты, м		Описание закрепления на местности	Средняя квадратическая погрешность определения координат характерных точек границы части земельного участка, м
	X	Y		
1	2	3	4	5

Государственный регистратор		ФГИС ЕГРН
полное наименование должности	подпись	инициалы, фамилия

М.П.

Выписка из Единого государственного реестра недвижимости об объекте недвижимости

Сведения о частях земельного участка

Земельный участок			
(вид объекта недвижимости)			
Лист № ___ Раздела **4.2**	Всего листов раздела **4.2:** ___	Всего разделов: ___	Всего листов выписки: ___
20.02.2023№ 99/2023/519578532			
Кадастровый номер:		**47:01:0000000:501**	

Сведения о характерных точках границы части (частей) земельного участка

Учетный номер части: 919

Система координат:
Зона №

Номер точки	Координаты, м		Описание закрепления на местности	Средняя квадратическая погрешность определения координат характерных точек границы части земельного участка, м
	X	Y		
1	2	3	4	5

Государственный регистратор		ФГИС ЕГРН
полное наименование должности	подпись	инициалы, фамилия

М.П.

Выписка из Единого государственного реестра недвижимости об объекте недвижимости

Сведения о частях земельного участка

Земельный участок			
(вид объекта недвижимости)			
Лист № ___ Раздела **4.2**	Всего листов раздела **4.2:** ___	Всего разделов: ___	Всего листов выписки: ___
20.02.2023№ 99/2023/519578532			
Кадастровый номер:		**47:01:0000000:501**	

Сведения о характерных точках границы части (частей) земельного участка

Учетный номер части: 920

Система координат:
Зона №

Номер точки	Координаты, м		Описание закрепления на местности	Средняя квадратическая погрешность определения координат характерных точек границы части земельного участка, м
	X	Y		
1	2	3	4	5

Государственный регистратор		ФГИС ЕГРН
полное наименование должности	подпись	инициалы, фамилия

М.П.

Выписка из Единого государственного реестра недвижимости об объекте недвижимости

Сведения о частях земельного участка

Земельный участок			
(вид объекта недвижимости)			
Лист № ___ Раздела **4.2**	Всего листов раздела **4.2:** ___	Всего разделов: ___	Всего листов выписки: ___
20.02.2023№ 99/2023/519578532			
Кадастровый номер:		**47:01:0000000:501**	

Сведения о характерных точках границы части (частей) земельного участка

Учетный номер части: 921

Система координат:
Зона №

Номер точки	Координаты, м		Описание закрепления на местности	Средняя квадратическая погрешность определения координат характерных точек границы части земельного участка, м
	X	Y		
1	2	3	4	5

Государственный регистратор		ФГИС ЕГРН
полное наименование должности	подпись	инициалы, фамилия

М.П.

Выписка из Единого государственного реестра недвижимости об объекте недвижимости

Сведения о частях земельного участка

Земельный участок			
(вид объекта недвижимости)			
Лист № ___ Раздела **4.2**	Всего листов раздела **4.2:** ___	Всего разделов: ___	Всего листов выписки: ___
20.02.2023№ 99/2023/519578532			
Кадастровый номер:		**47:01:0000000:501**	

Сведения о характерных точках границы части (частей) земельного участка

Учетный номер части: 922

Система координат:
Зона №

Номер точки	Координаты, м		Описание закрепления на местности	Средняя квадратическая погрешность определения координат характерных точек границы части земельного участка, м
	X	Y		
1	2	3	4	5

Государственный регистратор		ФГИС ЕГРН
полное наименование должности	подпись	инициалы, фамилия

М.П.

Выписка из Единого государственного реестра недвижимости об объекте недвижимости

Сведения о частях земельного участка

Земельный участок			
(вид объекта недвижимости)			
Лист № ___ Раздела **4.2**	Всего листов раздела **4.2:** ___	Всего разделов: ___	Всего листов выписки: ___
20.02.2023№ 99/2023/519578532			
Кадастровый номер:		**47:01:0000000:501**	

Сведения о характерных точках границы части (частей) земельного участка

Учетный номер части: 923

Система координат:
Зона №

Номер точки	Координаты, м		Описание закрепления на местности	Средняя квадратическая погрешность определения координат характерных точек границы части земельного участка, м
	X	Y		
1	2	3	4	5

Государственный регистратор		ФГИС ЕГРН
полное наименование должности	подпись	инициалы, фамилия

М.П.

Выписка из Единого государственного реестра недвижимости об объекте недвижимости

Сведения о частях земельного участка

Земельный участок			
(вид объекта недвижимости)			
Лист № ___ Раздела **4.2**	Всего листов раздела **4.2:** ___	Всего разделов: ___	Всего листов выписки: ___
20.02.2023№ 99/2023/519578532			
Кадастровый номер:		**47:01:0000000:501**	

Сведения о характерных точках границы части (частей) земельного участка

Учетный номер части: 924

Система координат:
Зона №

Номер точки	Координаты, м		Описание закрепления на местности	Средняя квадратическая погрешность определения координат характерных точек границы части земельного участка, м
	X	Y		
1	2	3	4	5

Государственный регистратор		ФГИС ЕГРН
полное наименование должности	подпись	инициалы, фамилия

М.П.

Выписка из Единого государственного реестра недвижимости об объекте недвижимости

Сведения о частях земельного участка

Земельный участок			
(вид объекта недвижимости)			
Лист № ___ Раздела **4.2**	Всего листов раздела **4.2:** ___	Всего разделов: ___	Всего листов выписки: ___
20.02.2023№ 99/2023/519578532			
Кадастровый номер:		**47:01:0000000:501**	

Сведения о характерных точках границы части (частей) земельного участка

Учетный номер части: 925

Система координат:
Зона №

Номер точки	Координаты, м		Описание закрепления на местности	Средняя квадратическая погрешность определения координат характерных точек границы части земельного участка, м
	X	Y		
1	2	3	4	5

Государственный регистратор		ФГИС ЕГРН
полное наименование должности	подпись	инициалы, фамилия

М.П.

Выписка из Единого государственного реестра недвижимости об объекте недвижимости

Сведения о частях земельного участка

Земельный участок			
(вид объекта недвижимости)			
Лист № ___ Раздела **4.2**	Всего листов раздела **4.2:** ___	Всего разделов: ___	Всего листов выписки: ___
20.02.2023№ 99/2023/519578532			
Кадастровый номер:		**47:01:0000000:501**	

Сведения о характерных точках границы части (частей) земельного участка

Учетный номер части: 926

Система координат:
Зона №

Номер точки	Координаты, м		Описание закрепления на местности	Средняя квадратическая погрешность определения координат характерных точек границы части земельного участка, м
	X	Y		
1	2	3	4	5

Государственный регистратор		ФГИС ЕГРН
полное наименование должности	подпись	инициалы, фамилия

М.П.

Выписка из Единого государственного реестра недвижимости об объекте недвижимости

Сведения о частях земельного участка

Земельный участок			
(вид объекта недвижимости)			
Лист № ___ Раздела **4.2**	Всего листов раздела **4.2:** ___	Всего разделов: ___	Всего листов выписки: ___
20.02.2023№ 99/2023/519578532			
Кадастровый номер:		**47:01:0000000:501**	

Сведения о характерных точках границы части (частей) земельного участка

Учетный номер части: 927

Система координат:
Зона №

Номер точки	Координаты, м		Описание закрепления на местности	Средняя квадратическая погрешность определения координат характерных точек границы части земельного участка, м
	X	Y		
1	2	3	4	5

Государственный регистратор		ФГИС ЕГРН
полное наименование должности	подпись	инициалы, фамилия

М.П.

Выписка из Единого государственного реестра недвижимости об объекте недвижимости

Сведения о частях земельного участка

Земельный участок			
(вид объекта недвижимости)			
Лист № ___ Раздела **4.2**	Всего листов раздела **4.2:** ___	Всего разделов: ___	Всего листов выписки: ___
20.02.2023№ 99/2023/519578532			
Кадастровый номер:		**47:01:0000000:501**	

Сведения о характерных точках границы части (частей) земельного участка

Учетный номер части: 928

Система координат:
Зона №

Номер точки	Координаты, м		Описание закрепления на местности	Средняя квадратическая погрешность определения координат характерных точек границы части земельного участка, м
	X	Y		
1	2	3	4	5

Государственный регистратор		ФГИС ЕГРН
полное наименование должности	подпись	инициалы, фамилия

М.П.

Выписка из Единого государственного реестра недвижимости об объекте недвижимости

Сведения о частях земельного участка

Земельный участок			
(вид объекта недвижимости)			
Лист № ___ Раздела **4.2**	Всего листов раздела **4.2:** ___	Всего разделов: ___	Всего листов выписки: ___
20.02.2023№ 99/2023/519578532			
Кадастровый номер:		**47:01:0000000:501**	

Сведения о характерных точках границы части (частей) земельного участка

Учетный номер части: 929

Система координат:
Зона №

Номер точки	Координаты, м		Описание закрепления на местности	Средняя квадратическая погрешность определения координат характерных точек границы части земельного участка, м
	X	Y		
1	2	3	4	5

Государственный регистратор		ФГИС ЕГРН
полное наименование должности	подпись	инициалы, фамилия

М.П.

Выписка из Единого государственного реестра недвижимости об объекте недвижимости

Сведения о частях земельного участка

Земельный участок			
(вид объекта недвижимости)			
Лист № ___ Раздела **4.2**	Всего листов раздела **4.2:** ___	Всего разделов: ___	Всего листов выписки: ___
20.02.2023№ 99/2023/519578532			
Кадастровый номер:		**47:01:0000000:501**	

Сведения о характерных точках границы части (частей) земельного участка

Учетный номер части: 930

Система координат:
Зона №

Номер точки	Координаты, м		Описание закрепления на местности	Средняя квадратическая погрешность определения координат характерных точек границы части земельного участка, м
	X	Y		
1	2	3	4	5

Государственный регистратор		ФГИС ЕГРН
полное наименование должности	подпись	инициалы, фамилия

М.П.

Выписка из Единого государственного реестра недвижимости об объекте недвижимости

Сведения о частях земельного участка

Земельный участок			
(вид объекта недвижимости)			
Лист № ___ Раздела **4.2**	Всего листов раздела **4.2:** ___	Всего разделов: ___	Всего листов выписки: ___
20.02.2023№ 99/2023/519578532			
Кадастровый номер:		**47:01:0000000:501**	

Сведения о характерных точках границы части (частей) земельного участка

Учетный номер части: 931

Система координат: МСК 53 (Зона-2)
Зона №

Номер точки	Координаты, м		Описание закрепления на местности	Средняя квадратическая погрешность определения координат характерных точек границы части земельного участка, м
	X	Y		
1	2	3	4	5
104	479658.05	1317040.5	данные отсутствуют	данные отсутствуют
104	479658.05	1317040.5	данные отсутствуют	данные отсутствуют
105	479635.79	1317083.17	данные отсутствуют	данные отсутствуют
106	479610.61	1317083.17	данные отсутствуют	данные отсутствуют
107	479521.45	1317153.35	данные отсутствуют	данные отсутствуют
108	479467.23	1317194.62	данные отсутствуют	данные отсутствуют
109	479516.88	1317188.92	данные отсутствуют	данные отсутствуют
110	479504.77	1317213.28	данные отсутствуют	данные отсутствуют
111	479447.59	1317184.86	данные отсутствуют	данные отсутствуют
112	479428.59	1317192.05	данные отсутствуют	данные отсутствуют
113	479376.56	1317211.75	данные отсутствуют	данные отсутствуют
114	479373.59	1317220.96	данные отсутствуют	данные отсутствуют
115	479361.05	1317217.61	данные отсутствуют	данные отсутствуют
116	479331.98	1317212.68	данные отсутствуют	данные отсутствуют
117	479303.12	1317243.45	данные отсутствуют	данные отсутствуют
118	479212.94	1317158.82	данные отсутствуют	данные отсутствуют

Государственный регистратор		ФГИС ЕГРН
полное наименование должности	подпись	инициалы, фамилия

М.П.

Выписка из Единого государственного реестра недвижимости об объекте недвижимости

Сведения о частях земельного участка

Земельный участок			
(вид объекта недвижимости)			
Лист № ___ Раздела **4.2**	Всего листов раздела **4.2:** ___	Всего разделов: ___	Всего листов выписки: ___
20.02.2023№ 99/2023/519578532			
Кадастровый номер:		**47:01:0000000:501**	

Номер точки	Координаты, м		Описание закрепления на местности	Средняя квадратическая погрешность определения координат характерных точек границы части земельного участка, м
	X	Y		
1	2	3	4	5
119	479159.11	1317133.08	данные отсутствуют	данные отсутствуют
120	479111.57	1317123.15	данные отсутствуют	данные отсутствуют
121	479011.81	1317126.53	данные отсутствуют	данные отсутствуют
122	478901.92	1317137.17	данные отсутствуют	данные отсутствуют
123	478873.96	1317104.62	данные отсутствуют	данные отсутствуют
124	479009.47	1317090.59	данные отсутствуют	данные отсутствуют
125	479119.15	1317086.87	данные отсутствуют	данные отсутствуют
126	479166.69	1317096.8	данные отсутствуют	данные отсутствуют
127	479307.84	1317164.31	данные отсутствуют	данные отсутствуют
128	479395.43	1317166.11	данные отсутствуют	данные отсутствуют
129	479471.46	1317137.33	данные отсутствуют	данные отсутствуют
130	479514.49	1317113.02	данные отсутствуют	данные отсутствуют
131	479623.91	1316996.38	данные отсутствуют	данные отсутствуют
132	479603.89	1317042.64	данные отсутствуют	данные отсутствуют
133	479658.26	1316985.62	данные отсутствуют	данные отсутствуют
134	479682.29	1317001.06	данные отсутствуют	данные отсутствуют

Государственный регистратор		ФГИС ЕГРН
полное наименование должности	подпись	инициалы, фамилия

М.П.

Выписка из Единого государственного реестра недвижимости об объекте недвижимости

Сведения о частях земельного участка

Земельный участок			
(вид объекта недвижимости)			
Лист № ___ Раздела **4.2**	Всего листов раздела **4.2:** ___	Всего разделов: ___	Всего листов выписки: ___
20.02.2023№ 99/2023/519578532			
Кадастровый номер:		**47:01:0000000:501**	

Сведения о характерных точках границы части (частей) земельного участка

Учетный номер части: 932

Система координат:
Зона №

Номер точки	Координаты, м		Описание закрепления на местности	Средняя квадратическая погрешность определения координат характерных точек границы части земельного участка, м
	X	Y		
1	2	3	4	5

Государственный регистратор		ФГИС ЕГРН
полное наименование должности	подпись	инициалы, фамилия

М.П.

Выписка из Единого государственного реестра недвижимости об объекте недвижимости

1102

Сведения о частях земельного участка

Земельный участок			
(вид объекта недвижимости)			
Лист № ___ Раздела **4.2**	Всего листов раздела **4.2:** ___	Всего разделов: ___	Всего листов выписки: ___
20.02.2023№ 99/2023/519578532			
Кадастровый номер:		**47:01:0000000:501**	

Сведения о характерных точках границы части (частей) земельного участка

Учетный номер части: 934

Система координат: МСК 53 (Зона-2)
Зона №

Номер точки	Координаты, м		Описание закрепления на местности	Средняя квадратическая погрешность определения координат характерных точек границы части земельного участка, м
	X	Y		
1	2	3	4	5
135	473886.16	1350921.57	данные отсутствуют	данные отсутствуют
135	473886.16	1350921.57	данные отсутствуют	данные отсутствуют
136	473882.14	1350930.72	данные отсутствуют	данные отсутствуют
137	473873.45	1350926.91	данные отсутствуют	данные отсутствуют
138	473856.7	1350934.1	данные отсутствуют	данные отсутствуют
139	473855.48	1350931.26	данные отсутствуют	данные отсутствуют
140	473874.61	1350923	данные отсутствуют	данные отсутствуют
141	473877	1350917.55	данные отсутствуют	данные отсутствуют

Государственный регистратор		ФГИС ЕГРН
полное наименование должности	подпись	инициалы, фамилия

М.П.

Выписка из Единого государственного реестра недвижимости об объекте недвижимости

Сведения о частях земельного участка

Земельный участок			
(вид объекта недвижимости)			
Лист № ___ Раздела **4.2**	Всего листов раздела **4.2:** ___	Всего разделов: ___	Всего листов выписки: ___
20.02.2023№ 99/2023/519578532			
Кадастровый номер:		**47:01:0000000:501**	

Сведения о характерных точках границы части (частей) земельного участка

Учетный номер части: 935

Система координат: МСК 53 (Зона-2)
Зона №

Номер точки	Координаты, м		Описание закрепления на местности	Средняя квадратическая погрешность определения координат характерных точек границы части земельного участка, м
	X	Y		
1	2	3	4	5
142	486999.74	1351485.88	данные отсутствуют	данные отсутствуют
142	486999.74	1351485.88	данные отсутствуют	данные отсутствуют
143	487036.12	1351485.84	данные отсутствуют	данные отсутствуют
144	487382.8	1351518.29	данные отсутствуют	данные отсутствуют
145	487403.1	1351523.04	данные отсутствуют	данные отсутствуют
146	487417.97	1351524.33	данные отсутствуют	данные отсутствуют
147	487427.25	1351520.92	данные отсутствуют	данные отсутствуют
148	487765.28	1351413.37	данные отсутствуют	данные отсутствуют
149	487855.84	1351415.39	данные отсутствуют	данные отсутствуют
150	487901.07	1351436.75	данные отсутствуют	данные отсутствуют
151	487855.39	1351435.61	данные отсутствуют	данные отсутствуют
152	487768.17	1351433.44	данные отсутствуют	данные отсутствуют
153	487433.85	1351539.92	данные отсутствуют	данные отсутствуют
154	487420.68	1351544.64	данные отсутствуют	данные отсутствуют
155	487399.89	1351542.84	данные отсутствуют	данные отсутствуют
156	487379.31	1351538.06	данные отсутствуют	данные отсутствуют

Государственный регистратор		ФГИС ЕГРН
полное наименование должности	подпись	инициалы, фамилия

М.П.

Выписка из Единого государственного реестра недвижимости об объекте недвижимости

Сведения о частях земельного участка

Земельный участок			
(вид объекта недвижимости)			
Лист № ___ Раздела **4.2**	Всего листов раздела **4.2:** ___	Всего разделов: ___	Всего листов выписки: ___
20.02.2023№ 99/2023/519578532			
Кадастровый номер:		**47:01:0000000:501**	

Номер точки	Координаты, м		Описание закрепления на местности	Средняя квадратическая погрешность определения координат характерных точек границы части земельного участка, м
	X	Y		
1	2	3	4	5
157	487035.19	1351505.84	данные отсутствуют	данные отсутствуют
158	486999.74	1351505.84	данные отсутствуют	данные отсутствуют

Государственный регистратор		ФГИС ЕГРН
полное наименование должности	подпись	инициалы, фамилия

М.П.

Выписка из Единого государственного реестра недвижимости об объекте недвижимости

Сведения о частях земельного участка

Земельный участок			
(вид объекта недвижимости)			
Лист № ___ Раздела **4.2**	Всего листов раздела **4.2:** ___	Всего разделов: ___	Всего листов выписки: ___
20.02.2023№ 99/2023/519578532			
Кадастровый номер:		**47:01:0000000:501**	

Сведения о характерных точках границы части (частей) земельного участка

Учетный номер части: 936

Система координат:
Зона №

Номер точки	Координаты, м		Описание закрепления на местности	Средняя квадратическая погрешность определения координат характерных точек границы части земельного участка, м
	X	Y		
1	2	3	4	5

Государственный регистратор		ФГИС ЕГРН
полное наименование должности	подпись	инициалы, фамилия

М.П.

Выписка из Единого государственного реестра недвижимости об объекте недвижимости

Сведения о частях земельного участка

Земельный участок			
(вид объекта недвижимости)			
Лист № ___ Раздела **4.2**	Всего листов раздела **4.2:** ___	Всего разделов: ___	Всего листов выписки: ___
20.02.2023№ 99/2023/519578532			
Кадастровый номер:		**47:01:0000000:501**	

Сведения о характерных точках границы части (частей) земельного участка

Учетный номер части: 937

Система координат:
Зона №

Номер точки	Координаты, м		Описание закрепления на местности	Средняя квадратическая погрешность определения координат характерных точек границы части земельного участка, м
	X	Y		
1	2	3	4	5

Государственный регистратор		ФГИС ЕГРН
полное наименование должности	подпись	инициалы, фамилия

М.П.

Выписка из Единого государственного реестра недвижимости об объекте недвижимости

Сведения о частях земельного участка

Земельный участок			
(вид объекта недвижимости)			
Лист № ___ Раздела **4.2**	Всего листов раздела **4.2:** ___	Всего разделов: ___	Всего листов выписки: ___
20.02.2023№ 99/2023/519578532			
Кадастровый номер:		**47:01:0000000:501**	

Сведения о характерных точках границы части (частей) земельного участка

Учетный номер части: 938

Система координат:
Зона №

Номер точки	Координаты, м		Описание закрепления на местности	Средняя квадратическая погрешность определения координат характерных точек границы части земельного участка, м
	X	Y		
1	2	3	4	5

Государственный регистратор		ФГИС ЕГРН
полное наименование должности	подпись	инициалы, фамилия

М.П.

Выписка из Единого государственного реестра недвижимости об объекте недвижимости

Сведения о частях земельного участка

Земельный участок			
(вид объекта недвижимости)			
Лист № ___ Раздела **4.2**	Всего листов раздела **4.2:** ___	Всего разделов: ___	Всего листов выписки: ___
20.02.2023№ 99/2023/519578532			
Кадастровый номер:		**47:01:0000000:501**	

Сведения о характерных точках границы части (частей) земельного участка

Учетный номер части: 939

Система координат:
Зона №

Номер точки	Координаты, м		Описание закрепления на местности	Средняя квадратическая погрешность определения координат характерных точек границы части земельного участка, м
	X	Y		
1	2	3	4	5

Государственный регистратор		ФГИС ЕГРН
полное наименование должности	подпись	инициалы, фамилия

М.П.

Выписка из Единого государственного реестра недвижимости об объекте недвижимости

Сведения о частях земельного участка

Земельный участок			
(вид объекта недвижимости)			
Лист № ___ Раздела **4.2**	Всего листов раздела **4.2:** ___	Всего разделов: ___	Всего листов выписки: ___
20.02.2023№ 99/2023/519578532			
Кадастровый номер:		**47:01:0000000:501**	

Сведения о характерных точках границы части (частей) земельного участка

Учетный номер части: 940

Система координат:
Зона №

Номер точки	Координаты, м		Описание закрепления на местности	Средняя квадратическая погрешность определения координат характерных точек границы части земельного участка, м
	X	Y		
1	2	3	4	5

Государственный регистратор		ФГИС ЕГРН
полное наименование должности	подпись	инициалы, фамилия

М.П.

Выписка из Единого государственного реестра недвижимости об объекте недвижимости

Сведения о частях земельного участка

Земельный участок			
(вид объекта недвижимости)			
Лист № ___ Раздела **4.2**	Всего листов раздела **4.2:** ___	Всего разделов: ___	Всего листов выписки: ___
20.02.2023№ 99/2023/519578532			
Кадастровый номер:		**47:01:0000000:501**	

Сведения о характерных точках границы части (частей) земельного участка

Учетный номер части: 941

Система координат:
Зона №

Номер точки	Координаты, м		Описание закрепления на местности	Средняя квадратическая погрешность определения координат характерных точек границы части земельного участка, м
	X	Y		
1	2	3	4	5

Государственный регистратор		ФГИС ЕГРН
полное наименование должности	подпись	инициалы, фамилия

М.П.

Выписка из Единого государственного реестра недвижимости об объекте недвижимости

1111

Сведения о частях земельного участка

Земельный участок			
(вид объекта недвижимости)			
Лист № ___ Раздела **4.2**	Всего листов раздела **4.2:** ___	Всего разделов: ___	Всего листов выписки: ___
20.02.2023№ 99/2023/519578532			
Кадастровый номер:		**47:01:0000000:501**	

Сведения о характерных точках границы части (частей) земельного участка

Учетный номер части: 942

Система координат:
Зона №

Номер точки	Координаты, м		Описание закрепления на местности	Средняя квадратическая погрешность определения координат характерных точек границы части земельного участка, м
	X	Y		
1	2	3	4	5

Государственный регистратор		ФГИС ЕГРН
полное наименование должности	подпись	инициалы, фамилия

М.П.

Выписка из Единого государственного реестра недвижимости об объекте недвижимости

Сведения о частях земельного участка

Земельный участок			
(вид объекта недвижимости)			
Лист № ___ Раздела **4.2**	Всего листов раздела **4.2:** ___	Всего разделов: ___	Всего листов выписки: ___
20.02.2023№ 99/2023/519578532			
Кадастровый номер:		**47:01:0000000:501**	

Сведения о характерных точках границы части (частей) земельного участка

Учетный номер части: 943

Система координат:
Зона №

Номер точки	Координаты, м		Описание закрепления на местности	Средняя квадратическая погрешность определения координат характерных точек границы части земельного участка, м
	X	Y		
1	2	3	4	5

Государственный регистратор		ФГИС ЕГРН
полное наименование должности	подпись	инициалы, фамилия

М.П.

Выписка из Единого государственного реестра недвижимости об объекте недвижимости

1113

Сведения о частях земельного участка

Земельный участок			
(вид объекта недвижимости)			
Лист № ___ Раздела **4.2**	Всего листов раздела **4.2:** ___	Всего разделов: ___	Всего листов выписки: ___
20.02.2023№ 99/2023/519578532			
Кадастровый номер:		**47:01:0000000:501**	

Сведения о характерных точках границы части (частей) земельного участка

Учетный номер части: 944

Система координат:
Зона №

Номер точки	Координаты, м		Описание закрепления на местности	Средняя квадратическая погрешность определения координат характерных точек границы части земельного участка, м
	X	Y		
1	2	3	4	5

Государственный регистратор		ФГИС ЕГРН
полное наименование должности	подпись	инициалы, фамилия

М.П.

Выписка из Единого государственного реестра недвижимости об объекте недвижимости

Сведения о частях земельного участка

Земельный участок			
(вид объекта недвижимости)			
Лист № ___ Раздела **4.2**	Всего листов раздела **4.2:** ___	Всего разделов: ___	Всего листов выписки: ___
20.02.2023№ 99/2023/519578532			
Кадастровый номер:		**47:01:0000000:501**	

Сведения о характерных точках границы части (частей) земельного участка

Учетный номер части: 945

Система координат:
Зона №

Номер точки	Координаты, м		Описание закрепления на местности	Средняя квадратическая погрешность определения координат характерных точек границы части земельного участка, м
	X	Y		
1	2	3	4	5

Государственный регистратор		ФГИС ЕГРН
полное наименование должности	подпись	инициалы, фамилия

М.П.

Выписка из Единого государственного реестра недвижимости об объекте недвижимости

Сведения о частях земельного участка

Земельный участок			
(вид объекта недвижимости)			
Лист № ___ Раздела **4.2**	Всего листов раздела **4.2:** ___	Всего разделов: ___	Всего листов выписки: ___
20.02.2023№ 99/2023/519578532			
Кадастровый номер:		**47:01:0000000:501**	

Сведения о характерных точках границы части (частей) земельного участка

Учетный номер части: 946

Система координат:
Зона №

Номер точки	Координаты, м		Описание закрепления на местности	Средняя квадратическая погрешность определения координат характерных точек границы части земельного участка, м
	X	Y		
1	2	3	4	5

Государственный регистратор		ФГИС ЕГРН
полное наименование должности	подпись	инициалы, фамилия

М.П.

Выписка из Единого государственного реестра недвижимости об объекте недвижимости

Сведения о частях земельного участка

Земельный участок			
(вид объекта недвижимости)			
Лист № ___ Раздела **4.2**	Всего листов раздела **4.2:** ___	Всего разделов: ___	Всего листов выписки: ___
20.02.2023№ 99/2023/519578532			
Кадастровый номер:		**47:01:0000000:501**	

Сведения о характерных точках границы части (частей) земельного участка

Учетный номер части: 947

Система координат:
Зона №

Номер точки	Координаты, м		Описание закрепления на местности	Средняя квадратическая погрешность определения координат характерных точек границы части земельного участка, м
	X	Y		
1	2	3	4	5

Государственный регистратор		ФГИС ЕГРН
полное наименование должности	подпись	инициалы, фамилия

М.П.

Выписка из Единого государственного реестра недвижимости об объекте недвижимости

Сведения о частях земельного участка

Земельный участок			
(вид объекта недвижимости)			
Лист № ___ Раздела **4.2**	Всего листов раздела **4.2:** ___	Всего разделов: ___	Всего листов выписки: ___
20.02.2023№ 99/2023/519578532			
Кадастровый номер:		**47:01:0000000:501**	

Сведения о характерных точках границы части (частей) земельного участка

Учетный номер части: 948

Система координат:
Зона №

Номер точки	Координаты, м		Описание закрепления на местности	Средняя квадратическая погрешность определения координат характерных точек границы части земельного участка, м
	X	Y		
1	2	3	4	5

Государственный регистратор		ФГИС ЕГРН
полное наименование должности	подпись	инициалы, фамилия

М.П.

Выписка из Единого государственного реестра недвижимости об объекте недвижимости

Сведения о частях земельного участка

Земельный участок			
(вид объекта недвижимости)			
Лист № ___ Раздела **4.2**	Всего листов раздела **4.2:** ___	Всего разделов: ___	Всего листов выписки: ___
20.02.2023№ 99/2023/519578532			
Кадастровый номер:		**47:01:0000000:501**	

Сведения о характерных точках границы части (частей) земельного участка

Учетный номер части: 949

Система координат:
Зона №

Номер точки	Координаты, м		Описание закрепления на местности	Средняя квадратическая погрешность определения координат характерных точек границы части земельного участка, м
	X	Y		
1	2	3	4	5

Государственный регистратор		ФГИС ЕГРН
полное наименование должности	подпись	инициалы, фамилия

М.П.

Выписка из Единого государственного реестра недвижимости об объекте недвижимости

Сведения о частях земельного участка

Земельный участок			
(вид объекта недвижимости)			
Лист № ___ Раздела **4.2**	Всего листов раздела **4.2:** ___	Всего разделов: ___	Всего листов выписки: ___
20.02.2023№ 99/2023/519578532			
Кадастровый номер:		**47:01:0000000:501**	

Сведения о характерных точках границы части (частей) земельного участка

Учетный номер части: 950

Система координат: МСК 53 (Зона-2)
Зона №

Номер точки	Координаты, м		Описание закрепления на местности	Средняя квадратическая погрешность определения координат характерных точек границы части земельного участка, м
	X	Y		
1	2	3	4	5
159	492592.98	1326443.92	данные отсутствуют	данные отсутствуют
159	492592.98	1326443.92	данные отсутствуют	данные отсутствуют
160	492601.04	1326456.57	данные отсутствуют	данные отсутствуют
161	492588.39	1326464.63	данные отсутствуют	данные отсутствуют
162	492580.33	1326451.98	данные отсутствуют	данные отсутствуют

Государственный регистратор		ФГИС ЕГРН
полное наименование должности	подпись	инициалы, фамилия

М.П.

Выписка из Единого государственного реестра недвижимости об объекте недвижимости

Сведения о частях земельного участка

Земельный участок			
(вид объекта недвижимости)			
Лист № ___ Раздела **4.2**	Всего листов раздела **4.2:** ___	Всего разделов: ___	Всего листов выписки: ___
20.02.2023№ 99/2023/519578532			
Кадастровый номер:		**47:01:0000000:501**	

Сведения о характерных точках границы части (частей) земельного участка

Учетный номер части: 951

Система координат:
Зона №

Номер точки	Координаты, м		Описание закрепления на местности	Средняя квадратическая погрешность определения координат характерных точек границы части земельного участка, м
	X	Y		
1	2	3	4	5

Государственный регистратор		ФГИС ЕГРН
полное наименование должности	подпись	инициалы, фамилия

М.П.

Выписка из Единого государственного реестра недвижимости об объекте недвижимости

Сведения о частях земельного участка

Земельный участок			
(вид объекта недвижимости)			
Лист № ___ Раздела **4.2**	Всего листов раздела **4.2:** ___	Всего разделов: ___	Всего листов выписки: ___
20.02.2023№ 99/2023/519578532			
Кадастровый номер:		**47:01:0000000:501**	

Сведения о характерных точках границы части (частей) земельного участка

Учетный номер части: 952

Система координат:
Зона №

Номер точки	Координаты, м		Описание закрепления на местности	Средняя квадратическая погрешность определения координат характерных точек границы части земельного участка, м
	X	Y		
1	2	3	4	5

Государственный регистратор		ФГИС ЕГРН
полное наименование должности	подпись	инициалы, фамилия

М.П.

Выписка из Единого государственного реестра недвижимости об объекте недвижимости

Сведения о частях земельного участка

Земельный участок			
(вид объекта недвижимости)			
Лист № ___ Раздела **4.2**	Всего листов раздела **4.2:** ___	Всего разделов: ___	Всего листов выписки: ___
20.02.2023№ 99/2023/519578532			
Кадастровый номер:		**47:01:0000000:501**	

Сведения о характерных точках границы части (частей) земельного участка

Учетный номер части: 953

Система координат:
Зона №

Номер точки	Координаты, м		Описание закрепления на местности	Средняя квадратическая погрешность определения координат характерных точек границы части земельного участка, м
	X	Y		
1	2	3	4	5

Государственный регистратор		ФГИС ЕГРН
полное наименование должности	подпись	инициалы, фамилия

М.П.

Выписка из Единого государственного реестра недвижимости об объекте недвижимости

Сведения о частях земельного участка

Земельный участок			
(вид объекта недвижимости)			
Лист № ___ Раздела **4.2**	Всего листов раздела **4.2:** ___	Всего разделов: ___	Всего листов выписки: ___
20.02.2023№ 99/2023/519578532			
Кадастровый номер:		**47:01:0000000:501**	

Сведения о характерных точках границы части (частей) земельного участка

Учетный номер части: 954

Система координат:
Зона №

Номер точки	Координаты, м		Описание закрепления на местности	Средняя квадратическая погрешность определения координат характерных точек границы части земельного участка, м
	X	Y		
1	2	3	4	5

Государственный регистратор		ФГИС ЕГРН
полное наименование должности	подпись	инициалы, фамилия

М.П.

Выписка из Единого государственного реестра недвижимости об объекте недвижимости

Сведения о частях земельного участка

Земельный участок			
(вид объекта недвижимости)			
Лист № ___ Раздела **4.2**	Всего листов раздела **4.2:** ___	Всего разделов: ___	Всего листов выписки: ___
20.02.2023№ 99/2023/519578532			
Кадастровый номер:		**47:01:0000000:501**	

Сведения о характерных точках границы части (частей) земельного участка

Учетный номер части: 955

Система координат:
Зона №

Номер точки	Координаты, м		Описание закрепления на местности	Средняя квадратическая погрешность определения координат характерных точек границы части земельного участка, м
	X	Y		
1	2	3	4	5

Государственный регистратор		ФГИС ЕГРН
полное наименование должности	подпись	инициалы, фамилия

М.П.

Выписка из Единого государственного реестра недвижимости об объекте недвижимости

Сведения о частях земельного участка

Земельный участок			
(вид объекта недвижимости)			
Лист № ___ Раздела **4.2**	Всего листов раздела **4.2:** ___	Всего разделов: ___	Всего листов выписки: ___
20.02.2023№ 99/2023/519578532			
Кадастровый номер:		**47:01:0000000:501**	

Сведения о характерных точках границы части (частей) земельного участка

Учетный номер части: 956

Система координат:
Зона №

Номер точки	Координаты, м		Описание закрепления на местности	Средняя квадратическая погрешность определения координат характерных точек границы части земельного участка, м
	X	Y		
1	2	3	4	5

Государственный регистратор		ФГИС ЕГРН
полное наименование должности	подпись	инициалы, фамилия

М.П.

Выписка из Единого государственного реестра недвижимости об объекте недвижимости

Сведения о частях земельного участка

Земельный участок			
(вид объекта недвижимости)			
Лист № ___ Раздела **4.2**	Всего листов раздела **4.2:** ___	Всего разделов: ___	Всего листов выписки: ___
20.02.2023№ 99/2023/519578532			
Кадастровый номер:		**47:01:0000000:501**	

Сведения о характерных точках границы части (частей) земельного участка

Учетный номер части: 957

Система координат:
Зона №

Номер точки	Координаты, м		Описание закрепления на местности	Средняя квадратическая погрешность определения координат характерных точек границы части земельного участка, м
	X	Y		
1	2	3	4	5

Государственный регистратор		ФГИС ЕГРН
полное наименование должности	подпись	инициалы, фамилия

М.П.

Выписка из Единого государственного реестра недвижимости об объекте недвижимости

Сведения о частях земельного участка

Земельный участок			
(вид объекта недвижимости)			
Лист № ___ Раздела **4.2**	Всего листов раздела **4.2:** ___	Всего разделов: ___	Всего листов выписки: ___
20.02.2023№ 99/2023/519578532			
Кадастровый номер:		**47:01:0000000:501**	

Сведения о характерных точках границы части (частей) земельного участка

Учетный номер части: 958

Система координат:
Зона №

Номер точки	Координаты, м		Описание закрепления на местности	Средняя квадратическая погрешность определения координат характерных точек границы части земельного участка, м
	X	Y		
1	2	3	4	5

Государственный регистратор		ФГИС ЕГРН
полное наименование должности	подпись	инициалы, фамилия

М.П.

Выписка из Единого государственного реестра недвижимости об объекте недвижимости

Сведения о частях земельного участка

Земельный участок			
(вид объекта недвижимости)			
Лист № ___ Раздела **4.2**	Всего листов раздела **4.2:** ___	Всего разделов: ___	Всего листов выписки: ___
20.02.2023№ 99/2023/519578532			
Кадастровый номер:		**47:01:0000000:501**	

Сведения о характерных точках границы части (частей) земельного участка

Учетный номер части: 959

Система координат:
Зона №

Номер точки	Координаты, м		Описание закрепления на местности	Средняя квадратическая погрешность определения координат характерных точек границы части земельного участка, м
	X	Y		
1	2	3	4	5

Государственный регистратор		ФГИС ЕГРН
полное наименование должности	подпись	инициалы, фамилия

М.П.

Выписка из Единого государственного реестра недвижимости об объекте недвижимости

Сведения о частях земельного участка

Земельный участок			
(вид объекта недвижимости)			
Лист № ___ Раздела **4.2**	Всего листов раздела **4.2:** ___	Всего разделов: ___	Всего листов выписки: ___
20.02.2023№ 99/2023/519578532			
Кадастровый номер:		**47:01:0000000:501**	

Сведения о характерных точках границы части (частей) земельного участка

Учетный номер части: 960

Система координат:
Зона №

Номер точки	Координаты, м		Описание закрепления на местности	Средняя квадратическая погрешность определения координат характерных точек границы части земельного участка, м
	X	Y		
1	2	3	4	5

Государственный регистратор		ФГИС ЕГРН
полное наименование должности	подпись	инициалы, фамилия

М.П.

Выписка из Единого государственного реестра недвижимости об объекте недвижимости

Сведения о частях земельного участка

Земельный участок			
(вид объекта недвижимости)			
Лист № ___ Раздела **4.2**	Всего листов раздела **4.2:** ___	Всего разделов: ___	Всего листов выписки: ___
20.02.2023№ 99/2023/519578532			
Кадастровый номер:		**47:01:0000000:501**	

Сведения о характерных точках границы части (частей) земельного участка

Учетный номер части: 961

Система координат: МСК 53 (Зона-2)
Зона №

Номер точки	Координаты, м		Описание закрепления на местности	Средняя квадратическая погрешность определения координат характерных точек границы части земельного участка, м
	X	Y		
1	2	3	4	5
163	481657.41	1352659.4	данные отсутствуют	данные отсутствуют
163	481657.41	1352659.4	данные отсутствуют	данные отсутствуют
164	481625.66	1352450.95	данные отсутствуют	данные отсутствуют
165	481571.68	1351969.36	данные отсутствуют	данные отсутствуют
166	481606.94	1351969.36	данные отсутствуют	данные отсутствуют
167	481660.32	1352446.36	данные отсутствуют	данные отсутствуют
168	481691.97	1352654.14	данные отсутствуют	данные отсутствуют
169	481697.04	1352698.95	данные отсутствуют	данные отсутствуют
170	481661.67	1352698.95	данные отсутствуют	данные отсутствуют

Государственный регистратор		ФГИС ЕГРН
полное наименование должности	подпись	инициалы, фамилия

М.П.

Выписка из Единого государственного реестра недвижимости об объекте недвижимости

Сведения о частях земельного участка

Земельный участок			
(вид объекта недвижимости)			
Лист № ___ Раздела **4.2**	Всего листов раздела **4.2:** ___	Всего разделов: ___	Всего листов выписки: ___
20.02.2023№ 99/2023/519578532			
Кадастровый номер:		**47:01:0000000:501**	

Сведения о характерных точках границы части (частей) земельного участка

Учетный номер части: 962

Система координат:
Зона №

Номер точки	Координаты, м		Описание закрепления на местности	Средняя квадратическая погрешность определения координат характерных точек границы части земельного участка, м
	X	Y		
1	2	3	4	5

Государственный регистратор		ФГИС ЕГРН
полное наименование должности	подпись	инициалы, фамилия

М.П.

Выписка из Единого государственного реестра недвижимости об объекте недвижимости

Сведения о частях земельного участка

Земельный участок			
(вид объекта недвижимости)			
Лист № ___ Раздела **4.2**	Всего листов раздела **4.2:** ___	Всего разделов: ___	Всего листов выписки: ___
20.02.2023№ 99/2023/519578532			
Кадастровый номер:		**47:01:0000000:501**	

Сведения о характерных точках границы части (частей) земельного участка

Учетный номер части: 963

Система координат:
Зона №

Номер точки	Координаты, м		Описание закрепления на местности	Средняя квадратическая погрешность определения координат характерных точек границы части земельного участка, м
	X	Y		
1	2	3	4	5

Государственный регистратор		ФГИС ЕГРН
полное наименование должности	подпись	инициалы, фамилия

М.П.

Выписка из Единого государственного реестра недвижимости об объекте недвижимости

Сведения о частях земельного участка

Земельный участок			
(вид объекта недвижимости)			
Лист № ___ Раздела **4.2**	Всего листов раздела **4.2:** ___	Всего разделов: ___	Всего листов выписки: ___
20.02.2023№ 99/2023/519578532			
Кадастровый номер:		**47:01:0000000:501**	

Сведения о характерных точках границы части (частей) земельного участка

Учетный номер части: 964

Система координат:
Зона №

Номер точки	Координаты, м		Описание закрепления на местности	Средняя квадратическая погрешность определения координат характерных точек границы части земельного участка, м
	X	Y		
1	2	3	4	5

Государственный регистратор		ФГИС ЕГРН
полное наименование должности	подпись	инициалы, фамилия

М.П.

Выписка из Единого государственного реестра недвижимости об объекте недвижимости

Сведения о частях земельного участка

Земельный участок			
(вид объекта недвижимости)			
Лист № ___ Раздела **4.2**	Всего листов раздела **4.2:** ___	Всего разделов: ___	Всего листов выписки: ___
20.02.2023№ 99/2023/519578532			
Кадастровый номер:		**47:01:0000000:501**	

Сведения о характерных точках границы части (частей) земельного участка

Учетный номер части: 965

Система координат:
Зона №

Номер точки	Координаты, м		Описание закрепления на местности	Средняя квадратическая погрешность определения координат характерных точек границы части земельного участка, м
	X	Y		
1	2	3	4	5

Государственный регистратор		ФГИС ЕГРН
полное наименование должности	подпись	инициалы, фамилия

М.П.

Выписка из Единого государственного реестра недвижимости об объекте недвижимости

Сведения о частях земельного участка

Земельный участок			
(вид объекта недвижимости)			
Лист № ___ Раздела **4.2**	Всего листов раздела **4.2:** ___	Всего разделов: ___	Всего листов выписки: ___
20.02.2023№ 99/2023/519578532			
Кадастровый номер:		**47:01:0000000:501**	

Сведения о характерных точках границы части (частей) земельного участка

Учетный номер части: 966

Система координат:
Зона №

Номер точки	Координаты, м		Описание закрепления на местности	Средняя квадратическая погрешность определения координат характерных точек границы части земельного участка, м
	X	Y		
1	2	3	4	5

Государственный регистратор		ФГИС ЕГРН
полное наименование должности	подпись	инициалы, фамилия

М.П.

Выписка из Единого государственного реестра недвижимости об объекте недвижимости

Сведения о частях земельного участка

Земельный участок			
(вид объекта недвижимости)			
Лист № ___ Раздела **4.2**	Всего листов раздела **4.2:** ___	Всего разделов: ___	Всего листов выписки: ___
20.02.2023№ 99/2023/519578532			
Кадастровый номер:		**47:01:0000000:501**	

Сведения о характерных точках границы части (частей) земельного участка

Учетный номер части: 967

Система координат:
Зона №

Номер точки	Координаты, м		Описание закрепления на местности	Средняя квадратическая погрешность определения координат характерных точек границы части земельного участка, м
	X	Y		
1	2	3	4	5

Государственный регистратор		ФГИС ЕГРН
полное наименование должности	подпись	инициалы, фамилия

М.П.

Выписка из Единого государственного реестра недвижимости об объекте недвижимости

Сведения о частях земельного участка

Земельный участок			
(вид объекта недвижимости)			
Лист № ___ Раздела **4.2**	Всего листов раздела **4.2:** ___	Всего разделов: ___	Всего листов выписки: ___
20.02.2023№ 99/2023/519578532			
Кадастровый номер:		**47:01:0000000:501**	

Сведения о характерных точках границы части (частей) земельного участка

Учетный номер части: 968

Система координат:
Зона №

Номер точки	Координаты, м		Описание закрепления на местности	Средняя квадратическая погрешность определения координат характерных точек границы части земельного участка, м
	X	Y		
1	2	3	4	5

Государственный регистратор		ФГИС ЕГРН
полное наименование должности	подпись	инициалы, фамилия

М.П.

Выписка из Единого государственного реестра недвижимости об объекте недвижимости

Сведения о частях земельного участка

Земельный участок			
(вид объекта недвижимости)			
Лист № ___ Раздела **4.2**	Всего листов раздела **4.2:** ___	Всего разделов: ___	Всего листов выписки: ___
20.02.2023№ 99/2023/519578532			
Кадастровый номер:		**47:01:0000000:501**	

Сведения о характерных точках границы части (частей) земельного участка

Учетный номер части: 969

Система координат:
Зона №

Номер точки	Координаты, м		Описание закрепления на местности	Средняя квадратическая погрешность определения координат характерных точек границы части земельного участка, м
	X	Y		
1	2	3	4	5

Государственный регистратор		ФГИС ЕГРН
полное наименование должности	подпись	инициалы, фамилия

М.П.

Выписка из Единого государственного реестра недвижимости об объекте недвижимости

Сведения о частях земельного участка

Земельный участок			
(вид объекта недвижимости)			
Лист № ___ Раздела **4.2**	Всего листов раздела **4.2:** ___	Всего разделов: ___	Всего листов выписки: ___
20.02.2023№ 99/2023/519578532			
Кадастровый номер:		**47:01:0000000:501**	

Сведения о характерных точках границы части (частей) земельного участка

Учетный номер части: 971

Система координат:
Зона №

Номер точки	Координаты, м		Описание закрепления на местности	Средняя квадратическая погрешность определения координат характерных точек границы части земельного участка, м
	X	Y		
1	2	3	4	5

Государственный регистратор		ФГИС ЕГРН
полное наименование должности	подпись	инициалы, фамилия

М.П.

Выписка из Единого государственного реестра недвижимости об объекте недвижимости

Сведения о частях земельного участка

Земельный участок			
(вид объекта недвижимости)			
Лист № ___ Раздела **4.2**	Всего листов раздела **4.2:** ___	Всего разделов: ___	Всего листов выписки: ___
20.02.2023№ 99/2023/519578532			
Кадастровый номер:		**47:01:0000000:501**	

Сведения о характерных точках границы части (частей) земельного участка

Учетный номер части: 972

Система координат:
Зона №

Номер точки	Координаты, м		Описание закрепления на местности	Средняя квадратическая погрешность определения координат характерных точек границы части земельного участка, м
	X	Y		
1	2	3	4	5

Государственный регистратор		ФГИС ЕГРН
полное наименование должности	подпись	инициалы, фамилия

М.П.

Выписка из Единого государственного реестра недвижимости об объекте недвижимости

Сведения о частях земельного участка

Земельный участок			
(вид объекта недвижимости)			
Лист № ___ Раздела **4.2**	Всего листов раздела **4.2:** ___	Всего разделов: ___	Всего листов выписки: ___
20.02.2023№ 99/2023/519578532			
Кадастровый номер:		**47:01:0000000:501**	

Сведения о характерных точках границы части (частей) земельного участка

Учетный номер части: 973

Система координат:
Зона №

Номер точки	Координаты, м		Описание закрепления на местности	Средняя квадратическая погрешность определения координат характерных точек границы части земельного участка, м
	X	Y		
1	2	3	4	5

Государственный регистратор		ФГИС ЕГРН
полное наименование должности	подпись	инициалы, фамилия

М.П.

Выписка из Единого государственного реестра недвижимости об объекте недвижимости

Сведения о частях земельного участка

Земельный участок			
(вид объекта недвижимости)			
Лист № ___ Раздела **4.2**	Всего листов раздела **4.2:** ___	Всего разделов: ___	Всего листов выписки: ___
20.02.2023№ 99/2023/519578532			
Кадастровый номер:		**47:01:0000000:501**	

Сведения о характерных точках границы части (частей) земельного участка

Учетный номер части: 974

Система координат:
Зона №

Номер точки	Координаты, м		Описание закрепления на местности	Средняя квадратическая погрешность определения координат характерных точек границы части земельного участка, м
	X	Y		
1	2	3	4	5

Государственный регистратор		ФГИС ЕГРН
полное наименование должности	подпись	инициалы, фамилия

М.П.

Выписка из Единого государственного реестра недвижимости об объекте недвижимости

Сведения о частях земельного участка

Земельный участок			
(вид объекта недвижимости)			
Лист № ___ Раздела **4.2**	Всего листов раздела **4.2:** ___	Всего разделов: ___	Всего листов выписки: ___
20.02.2023№ 99/2023/519578532			
Кадастровый номер:		**47:01:0000000:501**	

Сведения о характерных точках границы части (частей) земельного участка

Учетный номер части: 975

Система координат:
Зона №

Номер точки	Координаты, м		Описание закрепления на местности	Средняя квадратическая погрешность определения координат характерных точек границы части земельного участка, м
	X	Y		
1	2	3	4	5

Государственный регистратор		ФГИС ЕГРН
полное наименование должности	подпись	инициалы, фамилия

М.П.

Выписка из Единого государственного реестра недвижимости об объекте недвижимости

Сведения о частях земельного участка

Земельный участок			
(вид объекта недвижимости)			
Лист № ___ Раздела **4.2**	Всего листов раздела **4.2:** ___	Всего разделов: ___	Всего листов выписки: ___
20.02.2023№ 99/2023/519578532			
Кадастровый номер:		**47:01:0000000:501**	

Сведения о характерных точках границы части (частей) земельного участка

Учетный номер части: 976

Система координат:
Зона №

Номер точки	Координаты, м		Описание закрепления на местности	Средняя квадратическая погрешность определения координат характерных точек границы части земельного участка, м
	X	Y		
1	2	3	4	5

Государственный регистратор		ФГИС ЕГРН
полное наименование должности	подпись	инициалы, фамилия

М.П.

Выписка из Единого государственного реестра недвижимости об объекте недвижимости

Сведения о частях земельного участка

Земельный участок			
(вид объекта недвижимости)			
Лист № ___ Раздела **4.2**	Всего листов раздела **4.2:** ___	Всего разделов: ___	Всего листов выписки: ___
20.02.2023№ 99/2023/519578532			
Кадастровый номер:		**47:01:0000000:501**	

Сведения о характерных точках границы части (частей) земельного участка

Учетный номер части: 977

Система координат:
Зона №

Номер точки	Координаты, м		Описание закрепления на местности	Средняя квадратическая погрешность определения координат характерных точек границы части земельного участка, м
	X	Y		
1	2	3	4	5

Государственный регистратор		ФГИС ЕГРН
полное наименование должности	подпись	инициалы, фамилия

М.П.

Выписка из Единого государственного реестра недвижимости об объекте недвижимости

Сведения о частях земельного участка

Земельный участок			
(вид объекта недвижимости)			
Лист № ___ Раздела **4.2**	Всего листов раздела **4.2:** ___	Всего разделов: ___	Всего листов выписки: ___
20.02.2023№ 99/2023/519578532			
Кадастровый номер:		**47:01:0000000:501**	

Сведения о характерных точках границы части (частей) земельного участка

Учетный номер части: 978

Система координат:
Зона №

Номер точки	Координаты, м		Описание закрепления на местности	Средняя квадратическая погрешность определения координат характерных точек границы части земельного участка, м
	X	Y		
1	2	3	4	5

Государственный регистратор		ФГИС ЕГРН
полное наименование должности	подпись	инициалы, фамилия

М.П.

Выписка из Единого государственного реестра недвижимости об объекте недвижимости

Сведения о частях земельного участка

Земельный участок			
(вид объекта недвижимости)			
Лист № ___ Раздела **4.2**	Всего листов раздела **4.2:** ___	Всего разделов: ___	Всего листов выписки: ___
20.02.2023№ 99/2023/519578532			
Кадастровый номер:		**47:01:0000000:501**	

Сведения о характерных точках границы части (частей) земельного участка

Учетный номер части: 979

Система координат:
Зона №

Номер точки	Координаты, м		Описание закрепления на местности	Средняя квадратическая погрешность определения координат характерных точек границы части земельного участка, м
	X	Y		
1	2	3	4	5

Государственный регистратор		ФГИС ЕГРН
полное наименование должности	подпись	инициалы, фамилия

М.П.

Выписка из Единого государственного реестра недвижимости об объекте недвижимости

Сведения о частях земельного участка

Земельный участок			
(вид объекта недвижимости)			
Лист № ___ Раздела **4.2**	Всего листов раздела **4.2:** ___	Всего разделов: ___	Всего листов выписки: ___
20.02.2023№ 99/2023/519578532			
Кадастровый номер:		**47:01:0000000:501**	

Сведения о характерных точках границы части (частей) земельного участка

Учетный номер части: 980

Система координат:
Зона №

Номер точки	Координаты, м		Описание закрепления на местности	Средняя квадратическая погрешность определения координат характерных точек границы части земельного участка, м
	X	Y		
1	2	3	4	5

Государственный регистратор		ФГИС ЕГРН
полное наименование должности	подпись	инициалы, фамилия

М.П.

Выписка из Единого государственного реестра недвижимости об объекте недвижимости

Сведения о частях земельного участка

Земельный участок			
(вид объекта недвижимости)			
Лист № ___ Раздела **4.2**	Всего листов раздела **4.2:** ___	Всего разделов: ___	Всего листов выписки: ___
20.02.2023№ 99/2023/519578532			
Кадастровый номер:		**47:01:0000000:501**	

Сведения о характерных точках границы части (частей) земельного участка

Учетный номер части: 981

Система координат:
Зона №

Номер точки	Координаты, м		Описание закрепления на местности	Средняя квадратическая погрешность определения координат характерных точек границы части земельного участка, м
	X	Y		
1	2	3	4	5

Государственный регистратор		ФГИС ЕГРН
полное наименование должности	подпись	инициалы, фамилия

М.П.

Выписка из Единого государственного реестра недвижимости об объекте недвижимости

Сведения о частях земельного участка

Земельный участок			
(вид объекта недвижимости)			
Лист № ___ Раздела **4.2**	Всего листов раздела **4.2:** ___	Всего разделов: ___	Всего листов выписки: ___
20.02.2023№ 99/2023/519578532			
Кадастровый номер:		**47:01:0000000:501**	

Сведения о характерных точках границы части (частей) земельного участка

Учетный номер части: 982

Система координат:
Зона №

Номер точки	Координаты, м		Описание закрепления на местности	Средняя квадратическая погрешность определения координат характерных точек границы части земельного участка, м
	X	Y		
1	2	3	4	5

Государственный регистратор		ФГИС ЕГРН
полное наименование должности	подпись	инициалы, фамилия

М.П.

Выписка из Единого государственного реестра недвижимости об объекте недвижимости

Сведения о частях земельного участка

Земельный участок			
(вид объекта недвижимости)			
Лист № ___ Раздела **4.2**	Всего листов раздела **4.2:** ___	Всего разделов: ___	Всего листов выписки: ___
20.02.2023№ 99/2023/519578532			
Кадастровый номер:		**47:01:0000000:501**	

Сведения о характерных точках границы части (частей) земельного участка

Учетный номер части: 983

Система координат:
Зона №

Номер точки	Координаты, м		Описание закрепления на местности	Средняя квадратическая погрешность определения координат характерных точек границы части земельного участка, м
	X	Y		
1	2	3	4	5

Государственный регистратор		ФГИС ЕГРН
полное наименование должности	подпись	инициалы, фамилия

М.П.

Выписка из Единого государственного реестра недвижимости об объекте недвижимости

Сведения о частях земельного участка

Земельный участок			
(вид объекта недвижимости)			
Лист № ___ Раздела **4.2**	Всего листов раздела **4.2:** ___	Всего разделов: ___	Всего листов выписки: ___
20.02.2023№ 99/2023/519578532			
Кадастровый номер:		**47:01:0000000:501**	

Сведения о характерных точках границы части (частей) земельного участка

Учетный номер части: 984

Система координат:
Зона №

Номер точки	Координаты, м		Описание закрепления на местности	Средняя квадратическая погрешность определения координат характерных точек границы части земельного участка, м
	X	Y		
1	2	3	4	5

Государственный регистратор		ФГИС ЕГРН
полное наименование должности	подпись	инициалы, фамилия

М.П.

Выписка из Единого государственного реестра недвижимости об объекте недвижимости

Сведения о частях земельного участка

Земельный участок			
(вид объекта недвижимости)			
Лист № ___ Раздела **4.2**	Всего листов раздела **4.2:** ___	Всего разделов: ___	Всего листов выписки: ___
20.02.2023№ 99/2023/519578532			
Кадастровый номер:		**47:01:0000000:501**	

Сведения о характерных точках границы части (частей) земельного участка

Учетный номер части: 986

Система координат:
Зона №

Номер точки	Координаты, м		Описание закрепления на местности	Средняя квадратическая погрешность определения координат характерных точек границы части земельного участка, м
	X	Y		
1	2	3	4	5

Государственный регистратор		ФГИС ЕГРН
полное наименование должности	подпись	инициалы, фамилия

М.П.

Выписка из Единого государственного реестра недвижимости об объекте недвижимости

Сведения о частях земельного участка

Земельный участок			
(вид объекта недвижимости)			
Лист № ___ Раздела **4.2**	Всего листов раздела **4.2:** ___	Всего разделов: ___	Всего листов выписки: ___
20.02.2023№ 99/2023/519578532			
Кадастровый номер:		**47:01:0000000:501**	

Сведения о характерных точках границы части (частей) земельного участка

Учетный номер части: 987

Система координат:
Зона №

Номер точки	Координаты, м		Описание закрепления на местности	Средняя квадратическая погрешность определения координат характерных точек границы части земельного участка, м
	X	Y		
1	2	3	4	5

Государственный регистратор		ФГИС ЕГРН
полное наименование должности	подпись	инициалы, фамилия

М.П.

Выписка из Единого государственного реестра недвижимости об объекте недвижимости

Сведения о частях земельного участка

Земельный участок			
(вид объекта недвижимости)			
Лист № ___ Раздела **4.2**	Всего листов раздела **4.2:** ___	Всего разделов: ___	Всего листов выписки: ___
20.02.2023№ 99/2023/519578532			
Кадастровый номер:		**47:01:0000000:501**	

Сведения о характерных точках границы части (частей) земельного участка

Учетный номер части: 988

Система координат:
Зона №

Номер точки	Координаты, м		Описание закрепления на местности	Средняя квадратическая погрешность определения координат характерных точек границы части земельного участка, м
	X	Y		
1	2	3	4	5

Государственный регистратор		ФГИС ЕГРН
полное наименование должности	подпись	инициалы, фамилия

М.П.

Выписка из Единого государственного реестра недвижимости об объекте недвижимости

Сведения о частях земельного участка

Земельный участок			
(вид объекта недвижимости)			
Лист № ___ Раздела **4.2**	Всего листов раздела **4.2:** ___	Всего разделов: ___	Всего листов выписки: ___
20.02.2023№ 99/2023/519578532			
Кадастровый номер:		**47:01:0000000:501**	

Сведения о характерных точках границы части (частей) земельного участка

Учетный номер части: 989

Система координат:
Зона №

Номер точки	Координаты, м		Описание закрепления на местности	Средняя квадратическая погрешность определения координат характерных точек границы части земельного участка, м
	X	Y		
1	2	3	4	5

Государственный регистратор		ФГИС ЕГРН
полное наименование должности	подпись	инициалы, фамилия

М.П.

Выписка из Единого государственного реестра недвижимости об объекте недвижимости

Сведения о частях земельного участка

Земельный участок			
(вид объекта недвижимости)			
Лист № ___ Раздела **4.2**	Всего листов раздела **4.2:** ___	Всего разделов: ___	Всего листов выписки: ___
20.02.2023№ 99/2023/519578532			
Кадастровый номер:		**47:01:0000000:501**	

Сведения о характерных точках границы части (частей) земельного участка

Учетный номер части: 990

Система координат:
Зона №

Номер точки	Координаты, м		Описание закрепления на местности	Средняя квадратическая погрешность определения координат характерных точек границы части земельного участка, м
	X	Y		
1	2	3	4	5

Государственный регистратор		ФГИС ЕГРН
полное наименование должности	подпись	инициалы, фамилия

М.П.

Выписка из Единого государственного реестра недвижимости об объекте недвижимости

Сведения о частях земельного участка

Земельный участок			
(вид объекта недвижимости)			
Лист № ___ Раздела **4.2**	Всего листов раздела **4.2:** ___	Всего разделов: ___	Всего листов выписки: ___
20.02.2023№ 99/2023/519578532			
Кадастровый номер:		**47:01:0000000:501**	

Сведения о характерных точках границы части (частей) земельного участка

Учетный номер части: 991

Система координат:
Зона №

Номер точки	Координаты, м		Описание закрепления на местности	Средняя квадратическая погрешность определения координат характерных точек границы части земельного участка, м
	X	Y		
1	2	3	4	5

Государственный регистратор		ФГИС ЕГРН
полное наименование должности	подпись	инициалы, фамилия

М.П.

Выписка из Единого государственного реестра недвижимости об объекте недвижимости

Сведения о частях земельного участка

Земельный участок			
(вид объекта недвижимости)			
Лист № ___ Раздела **4.2**	Всего листов раздела **4.2:** ___	Всего разделов: ___	Всего листов выписки: ___
20.02.2023№ 99/2023/519578532			
Кадастровый номер:		**47:01:0000000:501**	

Сведения о характерных точках границы части (частей) земельного участка

Учетный номер части: 992

Система координат:
Зона №

Номер точки	Координаты, м		Описание закрепления на местности	Средняя квадратическая погрешность определения координат характерных точек границы части земельного участка, м
	X	Y		
1	2	3	4	5

Государственный регистратор		ФГИС ЕГРН
полное наименование должности	подпись	инициалы, фамилия

М.П.

Выписка из Единого государственного реестра недвижимости об объекте недвижимости

Сведения о частях земельного участка

Земельный участок			
(вид объекта недвижимости)			
Лист № ___ Раздела **4.2**	Всего листов раздела **4.2:** ___	Всего разделов: ___	Всего листов выписки: ___
20.02.2023№ 99/2023/519578532			
Кадастровый номер:		**47:01:0000000:501**	

Сведения о характерных точках границы части (частей) земельного участка

Учетный номер части: 993

Система координат:
Зона №

Номер точки	Координаты, м		Описание закрепления на местности	Средняя квадратическая погрешность определения координат характерных точек границы части земельного участка, м
	X	Y		
1	2	3	4	5

Государственный регистратор		ФГИС ЕГРН
полное наименование должности	подпись	инициалы, фамилия

М.П.

Выписка из Единого государственного реестра недвижимости об объекте недвижимости

Сведения о частях земельного участка

Земельный участок			
(вид объекта недвижимости)			
Лист № ___ Раздела **4.2**	Всего листов раздела **4.2:** ___	Всего разделов: ___	Всего листов выписки: ___
20.02.2023№ 99/2023/519578532			
Кадастровый номер:		**47:01:0000000:501**	

Сведения о характерных точках границы части (частей) земельного участка

Учетный номер части: 994

Система координат:
Зона №

Номер точки	Координаты, м		Описание закрепления на местности	Средняя квадратическая погрешность определения координат характерных точек границы части земельного участка, м
	X	Y		
1	2	3	4	5

Государственный регистратор		ФГИС ЕГРН
полное наименование должности	подпись	инициалы, фамилия

М.П.

Выписка из Единого государственного реестра недвижимости об объекте недвижимости

Сведения о частях земельного участка

Земельный участок			
(вид объекта недвижимости)			
Лист № ___ Раздела **4.2**	Всего листов раздела **4.2:** ___	Всего разделов: ___	Всего листов выписки: ___
20.02.2023№ 99/2023/519578532			
Кадастровый номер:		**47:01:0000000:501**	

Сведения о характерных точках границы части (частей) земельного участка

Учетный номер части: 995

Система координат: МСК 53 (Зона-2)
Зона №

Номер точки	Координаты, м		Описание закрепления на местности	Средняя квадратическая погрешность определения координат характерных точек границы части земельного участка, м
	X	Y		
1	2	3	4	5
171	505549.87	1316324.58	данные отсутствуют	данные отсутствуют
171	505549.87	1316324.58	данные отсутствуют	данные отсутствуют
172	505546.56	1316344.3	данные отсутствуют	данные отсутствуют
173	505526.83	1316340.98	данные отсутствуют	данные отсутствуют
174	505530.15	1316321.26	данные отсутствуют	данные отсутствуют

Государственный регистратор		ФГИС ЕГРН
полное наименование должности	подпись	инициалы, фамилия

М.П.

Выписка из Единого государственного реестра недвижимости об объекте недвижимости

Сведения о частях земельного участка

Земельный участок			
(вид объекта недвижимости)			
Лист № ___ Раздела **4.2**	Всего листов раздела **4.2:** ___	Всего разделов: ___	Всего листов выписки: ___
20.02.2023№ 99/2023/519578532			
Кадастровый номер:		**47:01:0000000:501**	

Сведения о характерных точках границы части (частей) земельного участка

Учетный номер части: 996

Система координат:
Зона №

Номер точки	Координаты, м		Описание закрепления на местности	Средняя квадратическая погрешность определения координат характерных точек границы части земельного участка, м
	X	Y		
1	2	3	4	5

Государственный регистратор		ФГИС ЕГРН
полное наименование должности	подпись	инициалы, фамилия

М.П.

Выписка из Единого государственного реестра недвижимости об объекте недвижимости

Сведения о частях земельного участка

Земельный участок			
(вид объекта недвижимости)			
Лист № ___ Раздела **4.2**	Всего листов раздела **4.2:** ___	Всего разделов: ___	Всего листов выписки: ___
20.02.2023№ 99/2023/519578532			
Кадастровый номер:		**47:01:0000000:501**	

Сведения о характерных точках границы части (частей) земельного участка

Учетный номер части: 997

Система координат:
Зона №

Номер точки	Координаты, м		Описание закрепления на местности	Средняя квадратическая погрешность определения координат характерных точек границы части земельного участка, м
	X	Y		
1	2	3	4	5

Государственный регистратор		ФГИС ЕГРН
полное наименование должности	подпись	инициалы, фамилия

М.П.

Выписка из Единого государственного реестра недвижимости об объекте недвижимости

Сведения о частях земельного участка

Земельный участок			
(вид объекта недвижимости)			
Лист № ___ Раздела **4.2**	Всего листов раздела **4.2:** ___	Всего разделов: ___	Всего листов выписки: ___
20.02.2023№ 99/2023/519578532			
Кадастровый номер:		**47:01:0000000:501**	

Сведения о характерных точках границы части (частей) земельного участка

Учетный номер части: 998

Система координат: МСК 53 (Зона-2)
Зона №

Номер точки	Координаты, м		Описание закрепления на местности	Средняя квадратическая погрешность определения координат характерных точек границы части земельного участка, м
	X	Y		
1	2	3	4	5
175	493342.32	1292899.02	данные отсутствуют	данные отсутствуют
175	493342.32	1292899.02	данные отсутствуют	данные отсутствуют
176	493359.62	1292949.32	данные отсутствуют	данные отсутствуют
177	493357.81	1292951.26	данные отсутствуют	данные отсутствуют
178	493305.24	1292944.55	данные отсутствуют	данные отсутствуют
179	493304.16	1292942.17	данные отсутствуют	данные отсутствуют
180	493339.7	1292898.84	данные отсутствуют	данные отсутствуют

Государственный регистратор		ФГИС ЕГРН
полное наименование должности	подпись	инициалы, фамилия

М.П.

Выписка из Единого государственного реестра недвижимости об объекте недвижимости

Сведения о частях земельного участка

Земельный участок			
(вид объекта недвижимости)			
Лист № ___ Раздела **4.2**	Всего листов раздела **4.2:** ___	Всего разделов: ___	Всего листов выписки: ___
20.02.2023№ 99/2023/519578532			
Кадастровый номер:		**47:01:0000000:501**	

Сведения о характерных точках границы части (частей) земельного участка

Учетный номер части: 999

Система координат: МСК 53 (Зона-2)
Зона №

Номер точки	Координаты, м		Описание закрепления на местности	Средняя квадратическая погрешность определения координат характерных точек границы части земельного участка, м
	X	Y		
1	2	3	4	5
181	479631.84	1333450.3	данные отсутствуют	данные отсутствуют
181	479631.84	1333450.3	данные отсутствуют	данные отсутствуют
182	479629.18	1333457.56	данные отсутствуют	данные отсутствуют
183	479616.19	1333453.5	данные отсутствуют	данные отсутствуют
184	479619.18	1333444	данные отсутствуют	данные отсутствуют
185	479628.62	1333446.73	данные отсутствуют	данные отсутствуют

Государственный регистратор		ФГИС ЕГРН
полное наименование должности	подпись	инициалы, фамилия

М.П.

Выписка из Единого государственного реестра недвижимости об объекте недвижимости

Сведения о частях земельного участка

Земельный участок			
(вид объекта недвижимости)			
Лист № ___ Раздела **4.2**	Всего листов раздела **4.2:** ___	Всего разделов: ___	Всего листов выписки: ___
20.02.2023№ 99/2023/519578532			
Кадастровый номер:		**47:01:0000000:501**	

Сведения о характерных точках границы части (частей) земельного участка

Учетный номер части: 1000

Система координат:
Зона №

Номер точки	Координаты, м		Описание закрепления на местности	Средняя квадратическая погрешность определения координат характерных точек границы части земельного участка, м
	X	Y		
1	2	3	4	5

Государственный регистратор		ФГИС ЕГРН
полное наименование должности	подпись	инициалы, фамилия

М.П.

Выписка из Единого государственного реестра недвижимости об объекте недвижимости

Сведения о частях земельного участка

Земельный участок			
(вид объекта недвижимости)			
Лист № ___ Раздела **4.2**	Всего листов раздела **4.2:** ___	Всего разделов: ___	Всего листов выписки: ___
20.02.2023№ 99/2023/519578532			
Кадастровый номер:		**47:01:0000000:501**	

Сведения о характерных точках границы части (частей) земельного участка

Учетный номер части: 1001

Система координат:
Зона №

Номер точки	Координаты, м		Описание закрепления на местности	Средняя квадратическая погрешность определения координат характерных точек границы части земельного участка, м
	X	Y		
1	2	3	4	5

Государственный регистратор		ФГИС ЕГРН
полное наименование должности	подпись	инициалы, фамилия

М.П.

Выписка из Единого государственного реестра недвижимости об объекте недвижимости

Сведения о частях земельного участка

Земельный участок			
(вид объекта недвижимости)			
Лист № ___ Раздела **4.2**	Всего листов раздела **4.2:** ___	Всего разделов: ___	Всего листов выписки: ___
20.02.2023№ 99/2023/519578532			
Кадастровый номер:		**47:01:0000000:501**	

Сведения о характерных точках границы части (частей) земельного участка

Учетный номер части: 1002

Система координат:
Зона №

Номер точки	Координаты, м		Описание закрепления на местности	Средняя квадратическая погрешность определения координат характерных точек границы части земельного участка, м
	X	Y		
1	2	3	4	5

Государственный регистратор		ФГИС ЕГРН
полное наименование должности	подпись	инициалы, фамилия

М.П.

Выписка из Единого государственного реестра недвижимости об объекте недвижимости

Сведения о частях земельного участка

Земельный участок			
(вид объекта недвижимости)			
Лист № ___ Раздела **4.2**	Всего листов раздела **4.2:** ___	Всего разделов: ___	Всего листов выписки: ___
20.02.2023№ 99/2023/519578532			
Кадастровый номер:		**47:01:0000000:501**	

Сведения о характерных точках границы части (частей) земельного участка

Учетный номер части: 1003

Система координат:
Зона №

Номер точки	Координаты, м		Описание закрепления на местности	Средняя квадратическая погрешность определения координат характерных точек границы части земельного участка, м
	X	Y		
1	2	3	4	5

Государственный регистратор		ФГИС ЕГРН
полное наименование должности	подпись	инициалы, фамилия

М.П.

Выписка из Единого государственного реестра недвижимости об объекте недвижимости

Сведения о частях земельного участка

Земельный участок			
(вид объекта недвижимости)			
Лист № ___ Раздела **4.2**	Всего листов раздела **4.2:** ___	Всего разделов: ___	Всего листов выписки: ___
20.02.2023№ 99/2023/519578532			
Кадастровый номер:		**47:01:0000000:501**	

Сведения о характерных точках границы части (частей) земельного участка

Учетный номер части: 1004

Система координат:
Зона №

Номер точки	Координаты, м		Описание закрепления на местности	Средняя квадратическая погрешность определения координат характерных точек границы части земельного участка, м
	X	Y		
1	2	3	4	5

Государственный регистратор		ФГИС ЕГРН
полное наименование должности	подпись	инициалы, фамилия

М.П.

Выписка из Единого государственного реестра недвижимости об объекте недвижимости

Сведения о частях земельного участка

Земельный участок			
(вид объекта недвижимости)			
Лист № ___ Раздела **4.2**	Всего листов раздела **4.2:** ___	Всего разделов: ___	Всего листов выписки: ___
20.02.2023№ 99/2023/519578532			
Кадастровый номер:		**47:01:0000000:501**	

Сведения о характерных точках границы части (частей) земельного участка

Учетный номер части: 1005

Система координат:
Зона №

Номер точки	Координаты, м		Описание закрепления на местности	Средняя квадратическая погрешность определения координат характерных точек границы части земельного участка, м
	X	Y		
1	2	3	4	5

Государственный регистратор		ФГИС ЕГРН
полное наименование должности	подпись	инициалы, фамилия

М.П.

Выписка из Единого государственного реестра недвижимости об объекте недвижимости

Сведения о частях земельного участка

Земельный участок			
(вид объекта недвижимости)			
Лист № ___ Раздела **4.2**	Всего листов раздела **4.2:** ___	Всего разделов: ___	Всего листов выписки: ___
20.02.2023№ 99/2023/519578532			
Кадастровый номер:		**47:01:0000000:501**	

Сведения о характерных точках границы части (частей) земельного участка

Учетный номер части: 1006

Система координат:
Зона №

Номер точки	Координаты, м		Описание закрепления на местности	Средняя квадратическая погрешность определения координат характерных точек границы части земельного участка, м
	X	Y		
1	2	3	4	5

Государственный регистратор		ФГИС ЕГРН
полное наименование должности	подпись	инициалы, фамилия

М.П.

Выписка из Единого государственного реестра недвижимости об объекте недвижимости

Сведения о частях земельного участка

Земельный участок			
(вид объекта недвижимости)			
Лист № ___ Раздела **4.2**	Всего листов раздела **4.2:** ___	Всего разделов: ___	Всего листов выписки: ___
20.02.2023№ 99/2023/519578532			
Кадастровый номер:		**47:01:0000000:501**	

Сведения о характерных точках границы части (частей) земельного участка

Учетный номер части: 1007

Система координат:
Зона №

Номер точки	Координаты, м		Описание закрепления на местности	Средняя квадратическая погрешность определения координат характерных точек границы части земельного участка, м
	X	Y		
1	2	3	4	5

Государственный регистратор		ФГИС ЕГРН
полное наименование должности	подпись	инициалы, фамилия

М.П.

Выписка из Единого государственного реестра недвижимости об объекте недвижимости

Сведения о частях земельного участка

Земельный участок			
(вид объекта недвижимости)			
Лист № ___ Раздела **4.2**	Всего листов раздела **4.2:** ___	Всего разделов: ___	Всего листов выписки: ___
20.02.2023№ 99/2023/519578532			
Кадастровый номер:		**47:01:0000000:501**	

Сведения о характерных точках границы части (частей) земельного участка

Учетный номер части: 1008

Система координат:
Зона №

Номер точки	Координаты, м		Описание закрепления на местности	Средняя квадратическая погрешность определения координат характерных точек границы части земельного участка, м
	X	Y		
1	2	3	4	5

Государственный регистратор		ФГИС ЕГРН
полное наименование должности	подпись	инициалы, фамилия

М.П.

Выписка из Единого государственного реестра недвижимости об объекте недвижимости

Сведения о частях земельного участка

Земельный участок			
(вид объекта недвижимости)			
Лист № ___ Раздела **4.2**	Всего листов раздела **4.2:** ___	Всего разделов: ___	Всего листов выписки: ___
20.02.2023№ 99/2023/519578532			
Кадастровый номер:		**47:01:0000000:501**	

Сведения о характерных точках границы части (частей) земельного участка

Учетный номер части: 1009

Система координат:
Зона №

Номер точки	Координаты, м		Описание закрепления на местности	Средняя квадратическая погрешность определения координат характерных точек границы части земельного участка, м
	X	Y		
1	2	3	4	5

Государственный регистратор		ФГИС ЕГРН
полное наименование должности	подпись	инициалы, фамилия

М.П.

Выписка из Единого государственного реестра недвижимости об объекте недвижимости

Сведения о частях земельного участка

Земельный участок			
(вид объекта недвижимости)			
Лист № ___ Раздела **4.2**	Всего листов раздела **4.2:** ___	Всего разделов: ___	Всего листов выписки: ___
20.02.2023№ 99/2023/519578532			
Кадастровый номер:		**47:01:0000000:501**	

Сведения о характерных точках границы части (частей) земельного участка

Учетный номер части: 1010

Система координат:
Зона №

Номер точки	Координаты, м		Описание закрепления на местности	Средняя квадратическая погрешность определения координат характерных точек границы части земельного участка, м
	X	Y		
1	2	3	4	5

Государственный регистратор		ФГИС ЕГРН
полное наименование должности	подпись	инициалы, фамилия

М.П.

Выписка из Единого государственного реестра недвижимости об объекте недвижимости

Сведения о частях земельного участка

Земельный участок			
(вид объекта недвижимости)			
Лист № ___ Раздела **4.2**	Всего листов раздела **4.2:** ___	Всего разделов: ___	Всего листов выписки: ___
20.02.2023№ 99/2023/519578532			
Кадастровый номер:		**47:01:0000000:501**	

Сведения о характерных точках границы части (частей) земельного участка

Учетный номер части: 1011

Система координат:
Зона №

Номер точки	Координаты, м		Описание закрепления на местности	Средняя квадратическая погрешность определения координат характерных точек границы части земельного участка, м
	X	Y		
1	2	3	4	5

Государственный регистратор		ФГИС ЕГРН
полное наименование должности	подпись	инициалы, фамилия

М.П.

Выписка из Единого государственного реестра недвижимости об объекте недвижимости

Сведения о частях земельного участка

Земельный участок			
(вид объекта недвижимости)			
Лист № ___ Раздела **4.2**	Всего листов раздела **4.2:** ___	Всего разделов: ___	Всего листов выписки: ___
20.02.2023№ 99/2023/519578532			
Кадастровый номер:		**47:01:0000000:501**	

Сведения о характерных точках границы части (частей) земельного участка

Учетный номер части: 1012

Система координат: МСК 53 (Зона-2)
Зона №

Номер точки	Координаты, м		Описание закрепления на местности	Средняя квадратическая погрешность определения координат характерных точек границы части земельного участка, м
	X	Y		
1	2	3	4	5
186	468779.84	1318436.23	данные отсутствуют	данные отсутствуют
186	468779.84	1318436.23	данные отсутствуют	данные отсутствуют
187	468781.41	1318441.46	данные отсутствуют	данные отсутствуют
188	468773.89	1318444.15	данные отсутствуют	данные отсутствуют
189	468772.47	1318439.83	данные отсутствуют	данные отсутствуют
190	468773.18	1318434.41	данные отсутствуют	данные отсутствуют
191	468775.52	1318433.08	данные отсутствуют	данные отсутствуют

Государственный регистратор		ФГИС ЕГРН
полное наименование должности	подпись	инициалы, фамилия

М.П.

Выписка из Единого государственного реестра недвижимости об объекте недвижимости

Сведения о частях земельного участка

Земельный участок			
(вид объекта недвижимости)			
Лист № ___ Раздела **4.2**	Всего листов раздела **4.2:** ___	Всего разделов: ___	Всего листов выписки: ___
20.02.2023№ 99/2023/519578532			
Кадастровый номер:		**47:01:0000000:501**	

Сведения о характерных точках границы части (частей) земельного участка

Учетный номер части: 1013

Система координат:
Зона №

Номер точки	Координаты, м		Описание закрепления на местности	Средняя квадратическая погрешность определения координат характерных точек границы части земельного участка, м
	X	Y		
1	2	3	4	5

Государственный регистратор		ФГИС ЕГРН
полное наименование должности	подпись	инициалы, фамилия

М.П.

Выписка из Единого государственного реестра недвижимости об объекте недвижимости

Сведения о частях земельного участка

Земельный участок			
(вид объекта недвижимости)			
Лист № ___ Раздела **4.2**	Всего листов раздела **4.2:** ___	Всего разделов: ___	Всего листов выписки: ___
20.02.2023№ 99/2023/519578532			
Кадастровый номер:		**47:01:0000000:501**	

Сведения о характерных точках границы части (частей) земельного участка

Учетный номер части: 1014

Система координат:
Зона №

Номер точки	Координаты, м		Описание закрепления на местности	Средняя квадратическая погрешность определения координат характерных точек границы части земельного участка, м
	X	Y		
1	2	3	4	5

Государственный регистратор		ФГИС ЕГРН
полное наименование должности	подпись	инициалы, фамилия

М.П.

Выписка из Единого государственного реестра недвижимости об объекте недвижимости

Сведения о частях земельного участка

Земельный участок			
(вид объекта недвижимости)			
Лист № ___ Раздела **4.2**	Всего листов раздела **4.2:** ___	Всего разделов: ___	Всего листов выписки: ___
20.02.2023№ 99/2023/519578532			
Кадастровый номер:		**47:01:0000000:501**	

Сведения о характерных точках границы части (частей) земельного участка

Учетный номер части: 1015

Система координат:
Зона №

Номер точки	Координаты, м		Описание закрепления на местности	Средняя квадратическая погрешность определения координат характерных точек границы части земельного участка, м
	X	Y		
1	2	3	4	5

Государственный регистратор		ФГИС ЕГРН
полное наименование должности	подпись	инициалы, фамилия

М.П.

Выписка из Единого государственного реестра недвижимости об объекте недвижимости

Сведения о частях земельного участка

Земельный участок			
(вид объекта недвижимости)			
Лист № ___ Раздела **4.2**	Всего листов раздела **4.2:** ___	Всего разделов: ___	Всего листов выписки: ___
20.02.2023№ 99/2023/519578532			
Кадастровый номер:		**47:01:0000000:501**	

Сведения о характерных точках границы части (частей) земельного участка

Учетный номер части: 1016

Система координат:
Зона №

Номер точки	Координаты, м		Описание закрепления на местности	Средняя квадратическая погрешность определения координат характерных точек границы части земельного участка, м
	X	Y		
1	2	3	4	5

Государственный регистратор		ФГИС ЕГРН
полное наименование должности	подпись	инициалы, фамилия

М.П.

Выписка из Единого государственного реестра недвижимости об объекте недвижимости

Сведения о частях земельного участка

Земельный участок			
(вид объекта недвижимости)			
Лист № ___ Раздела **4.2**	Всего листов раздела **4.2:** ___	Всего разделов: ___	Всего листов выписки: ___
20.02.2023№ 99/2023/519578532			
Кадастровый номер:		**47:01:0000000:501**	

Сведения о характерных точках границы части (частей) земельного участка

Учетный номер части: 1017

Система координат:
Зона №

Номер точки	Координаты, м		Описание закрепления на местности	Средняя квадратическая погрешность определения координат характерных точек границы части земельного участка, м
	X	Y		
1	2	3	4	5

Государственный регистратор		ФГИС ЕГРН
полное наименование должности	подпись	инициалы, фамилия

М.П.

Выписка из Единого государственного реестра недвижимости об объекте недвижимости

Сведения о частях земельного участка

Земельный участок			
(вид объекта недвижимости)			
Лист № ___ Раздела **4.2**	Всего листов раздела **4.2:** ___	Всего разделов: ___	Всего листов выписки: ___
20.02.2023№ 99/2023/519578532			
Кадастровый номер:		**47:01:0000000:501**	

Сведения о характерных точках границы части (частей) земельного участка

Учетный номер части: 1018

Система координат:
Зона №

Номер точки	Координаты, м		Описание закрепления на местности	Средняя квадратическая погрешность определения координат характерных точек границы части земельного участка, м
	X	Y		
1	2	3	4	5

Государственный регистратор		ФГИС ЕГРН
полное наименование должности	подпись	инициалы, фамилия

М.П.

Выписка из Единого государственного реестра недвижимости об объекте недвижимости

Сведения о частях земельного участка

Земельный участок			
(вид объекта недвижимости)			
Лист № ___ Раздела **4.2**	Всего листов раздела **4.2:** ___	Всего разделов: ___	Всего листов выписки: ___
20.02.2023№ 99/2023/519578532			
Кадастровый номер:		**47:01:0000000:501**	

Сведения о характерных точках границы части (частей) земельного участка

Учетный номер части: 1019

Система координат:
Зона №

Номер точки	Координаты, м		Описание закрепления на местности	Средняя квадратическая погрешность определения координат характерных точек границы части земельного участка, м
	X	Y		
1	2	3	4	5

Государственный регистратор		ФГИС ЕГРН
полное наименование должности	подпись	инициалы, фамилия

М.П.

Выписка из Единого государственного реестра недвижимости об объекте недвижимости

Сведения о частях земельного участка

Земельный участок			
(вид объекта недвижимости)			
Лист № ___ Раздела **4.2**	Всего листов раздела **4.2:** ___	Всего разделов: ___	Всего листов выписки: ___
20.02.2023№ 99/2023/519578532			
Кадастровый номер:		**47:01:0000000:501**	

Сведения о характерных точках границы части (частей) земельного участка

Учетный номер части: 1020

Система координат:
Зона №

Номер точки	Координаты, м		Описание закрепления на местности	Средняя квадратическая погрешность определения координат характерных точек границы части земельного участка, м
	X	Y		
1	2	3	4	5

Государственный регистратор		ФГИС ЕГРН
полное наименование должности	подпись	инициалы, фамилия

М.П.

Выписка из Единого государственного реестра недвижимости об объекте недвижимости

Сведения о частях земельного участка

Земельный участок			
(вид объекта недвижимости)			
Лист № ___ Раздела **4.2**	Всего листов раздела **4.2:** ___	Всего разделов: ___	Всего листов выписки: ___
20.02.2023№ 99/2023/519578532			
Кадастровый номер:		**47:01:0000000:501**	

Сведения о характерных точках границы части (частей) земельного участка

Учетный номер части: 1021

Система координат:
Зона №

Номер точки	Координаты, м		Описание закрепления на местности	Средняя квадратическая погрешность определения координат характерных точек границы части земельного участка, м
	X	Y		
1	2	3	4	5

Государственный регистратор		ФГИС ЕГРН
полное наименование должности	подпись	инициалы, фамилия

М.П.

Выписка из Единого государственного реестра недвижимости об объекте недвижимости

Сведения о частях земельного участка

Земельный участок			
(вид объекта недвижимости)			
Лист № ___ Раздела **4.2**	Всего листов раздела **4.2:** ___	Всего разделов: ___	Всего листов выписки: ___
20.02.2023№ 99/2023/519578532			
Кадастровый номер:		**47:01:0000000:501**	

Сведения о характерных точках границы части (частей) земельного участка

Учетный номер части: 1022

Система координат:
Зона №

Номер точки	Координаты, м		Описание закрепления на местности	Средняя квадратическая погрешность определения координат характерных точек границы части земельного участка, м
	X	Y		
1	2	3	4	5

Государственный регистратор		ФГИС ЕГРН
полное наименование должности	подпись	инициалы, фамилия

М.П.

Выписка из Единого государственного реестра недвижимости об объекте недвижимости

Сведения о частях земельного участка

Земельный участок			
(вид объекта недвижимости)			
Лист № ___ Раздела **4.2**	Всего листов раздела **4.2:** ___	Всего разделов: ___	Всего листов выписки: ___
20.02.2023№ 99/2023/519578532			
Кадастровый номер:		**47:01:0000000:501**	

Сведения о характерных точках границы части (частей) земельного участка

Учетный номер части: 1023

Система координат:
Зона №

Номер точки	Координаты, м		Описание закрепления на местности	Средняя квадратическая погрешность определения координат характерных точек границы части земельного участка, м
	X	Y		
1	2	3	4	5

Государственный регистратор		ФГИС ЕГРН
полное наименование должности	подпись	инициалы, фамилия

М.П.

Выписка из Единого государственного реестра недвижимости об объекте недвижимости

Сведения о частях земельного участка

Земельный участок			
(вид объекта недвижимости)			
Лист № ___ Раздела **4.2**	Всего листов раздела **4.2:** ___	Всего разделов: ___	Всего листов выписки: ___
20.02.2023№ 99/2023/519578532			
Кадастровый номер:		**47:01:0000000:501**	

Сведения о характерных точках границы части (частей) земельного участка

Учетный номер части: 1024

Система координат:
Зона №

Номер точки	Координаты, м		Описание закрепления на местности	Средняя квадратическая погрешность определения координат характерных точек границы части земельного участка, м
	X	Y		
1	2	3	4	5

Государственный регистратор		ФГИС ЕГРН
полное наименование должности	подпись	инициалы, фамилия

М.П.

Выписка из Единого государственного реестра недвижимости об объекте недвижимости

Сведения о частях земельного участка

Земельный участок			
(вид объекта недвижимости)			
Лист № ___ Раздела **4.2**	Всего листов раздела **4.2:** ___	Всего разделов: ___	Всего листов выписки: ___
20.02.2023№ 99/2023/519578532			
Кадастровый номер:		**47:01:0000000:501**	

Сведения о характерных точках границы части (частей) земельного участка

Учетный номер части: 1025

Система координат:
Зона №

Номер точки	Координаты, м		Описание закрепления на местности	Средняя квадратическая погрешность определения координат характерных точек границы части земельного участка, м
	X	Y		
1	2	3	4	5

Государственный регистратор		ФГИС ЕГРН
полное наименование должности	подпись	инициалы, фамилия

М.П.

Выписка из Единого государственного реестра недвижимости об объекте недвижимости

Сведения о частях земельного участка

Земельный участок			
(вид объекта недвижимости)			
Лист № ___ Раздела **4.2**	Всего листов раздела **4.2:** ___	Всего разделов: ___	Всего листов выписки: ___
20.02.2023№ 99/2023/519578532			
Кадастровый номер:		**47:01:0000000:501**	

Сведения о характерных точках границы части (частей) земельного участка

Учетный номер части: 1026

Система координат:
Зона №

Номер точки	Координаты, м		Описание закрепления на местности	Средняя квадратическая погрешность определения координат характерных точек границы части земельного участка, м
	X	Y		
1	2	3	4	5

Государственный регистратор		ФГИС ЕГРН
полное наименование должности	подпись	инициалы, фамилия

М.П.

Выписка из Единого государственного реестра недвижимости об объекте недвижимости

Сведения о частях земельного участка

Земельный участок			
(вид объекта недвижимости)			
Лист № ___ Раздела **4.2**	Всего листов раздела **4.2:** ___	Всего разделов: ___	Всего листов выписки: ___
20.02.2023№ 99/2023/519578532			
Кадастровый номер:		**47:01:0000000:501**	

Сведения о характерных точках границы части (частей) земельного участка

Учетный номер части: 1027

Система координат:
Зона №

Номер точки	Координаты, м		Описание закрепления на местности	Средняя квадратическая погрешность определения координат характерных точек границы части земельного участка, м
	X	Y		
1	2	3	4	5

Государственный регистратор		ФГИС ЕГРН
полное наименование должности	подпись	инициалы, фамилия

М.П.

Выписка из Единого государственного реестра недвижимости об объекте недвижимости

Сведения о частях земельного участка

Земельный участок			
(вид объекта недвижимости)			
Лист № ___ Раздела **4.2**	Всего листов раздела **4.2:** ___	Всего разделов: ___	Всего листов выписки: ___
20.02.2023№ 99/2023/519578532			
Кадастровый номер:		**47:01:0000000:501**	

Сведения о характерных точках границы части (частей) земельного участка

Учетный номер части: 1028

Система координат:
Зона №

Номер точки	Координаты, м		Описание закрепления на местности	Средняя квадратическая погрешность определения координат характерных точек границы части земельного участка, м
	X	Y		
1	2	3	4	5

Государственный регистратор		ФГИС ЕГРН
полное наименование должности	подпись	инициалы, фамилия

М.П.

Выписка из Единого государственного реестра недвижимости об объекте недвижимости

Сведения о частях земельного участка

Земельный участок			
(вид объекта недвижимости)			
Лист № ___ Раздела **4.2**	Всего листов раздела **4.2:** ___	Всего разделов: ___	Всего листов выписки: ___
20.02.2023№ 99/2023/519578532			
Кадастровый номер:		**47:01:0000000:501**	

Сведения о характерных точках границы части (частей) земельного участка

Учетный номер части: 1029

Система координат:
Зона №

Номер точки	Координаты, м		Описание закрепления на местности	Средняя квадратическая погрешность определения координат характерных точек границы части земельного участка, м
	X	Y		
1	2	3	4	5

Государственный регистратор		ФГИС ЕГРН
полное наименование должности	подпись	инициалы, фамилия

М.П.

Выписка из Единого государственного реестра недвижимости об объекте недвижимости

Сведения о частях земельного участка

Земельный участок			
(вид объекта недвижимости)			
Лист № ___ Раздела **4.2**	Всего листов раздела **4.2:** ___	Всего разделов: ___	Всего листов выписки: ___
20.02.2023№ 99/2023/519578532			
Кадастровый номер:		**47:01:0000000:501**	

Сведения о характерных точках границы части (частей) земельного участка

Учетный номер части: 1030

Система координат:
Зона №

Номер точки	Координаты, м		Описание закрепления на местности	Средняя квадратическая погрешность определения координат характерных точек границы части земельного участка, м
	X	Y		
1	2	3	4	5

Государственный регистратор		ФГИС ЕГРН
полное наименование должности	подпись	инициалы, фамилия

М.П.

Выписка из Единого государственного реестра недвижимости об объекте недвижимости

Сведения о частях земельного участка

Земельный участок			
(вид объекта недвижимости)			
Лист № ___ Раздела **4.2**	Всего листов раздела **4.2:** ___	Всего разделов: ___	Всего листов выписки: ___
20.02.2023№ 99/2023/519578532			
Кадастровый номер:		**47:01:0000000:501**	

Сведения о характерных точках границы части (частей) земельного участка

Учетный номер части: 1031

Система координат:
Зона №

Номер точки	Координаты, м		Описание закрепления на местности	Средняя квадратическая погрешность определения координат характерных точек границы части земельного участка, м
	X	Y		
1	2	3	4	5

Государственный регистратор		ФГИС ЕГРН
полное наименование должности	подпись	инициалы, фамилия

М.П.

Выписка из Единого государственного реестра недвижимости об объекте недвижимости

Сведения о частях земельного участка

Земельный участок			
(вид объекта недвижимости)			
Лист № ___ Раздела **4.2**	Всего листов раздела **4.2:** ___	Всего разделов: ___	Всего листов выписки: ___
20.02.2023№ 99/2023/519578532			
Кадастровый номер:		**47:01:0000000:501**	

Сведения о характерных точках границы части (частей) земельного участка

Учетный номер части: 1032

Система координат:
Зона №

Номер точки	Координаты, м		Описание закрепления на местности	Средняя квадратическая погрешность определения координат характерных точек границы части земельного участка, м
	X	Y		
1	2	3	4	5

Государственный регистратор		ФГИС ЕГРН
полное наименование должности	подпись	инициалы, фамилия

М.П.

Выписка из Единого государственного реестра недвижимости об объекте недвижимости

1200

Сведения о частях земельного участка

Земельный участок			
(вид объекта недвижимости)			
Лист № ___ Раздела **4.2**	Всего листов раздела **4.2:** ___	Всего разделов: ___	Всего листов выписки: ___
20.02.2023№ 99/2023/519578532			
Кадастровый номер:		**47:01:0000000:501**	

Сведения о характерных точках границы части (частей) земельного участка

Учетный номер части: 1033

Система координат:
Зона №

Номер точки	Координаты, м		Описание закрепления на местности	Средняя квадратическая погрешность определения координат характерных точек границы части земельного участка, м
	X	Y		
1	2	3	4	5

Государственный регистратор		ФГИС ЕГРН
полное наименование должности	подпись	инициалы, фамилия

М.П.

Выписка из Единого государственного реестра недвижимости об объекте недвижимости

1201

Сведения о частях земельного участка

Земельный участок			
(вид объекта недвижимости)			
Лист № ___ Раздела **4.2**	Всего листов раздела **4.2:** ___	Всего разделов: ___	Всего листов выписки: ___
20.02.2023№ 99/2023/519578532			
Кадастровый номер:		**47:01:0000000:501**	

Сведения о характерных точках границы части (частей) земельного участка

Учетный номер части: 1034

Система координат:
Зона №

Номер точки	Координаты, м		Описание закрепления на местности	Средняя квадратическая погрешность определения координат характерных точек границы части земельного участка, м
	X	Y		
1	2	3	4	5

Государственный регистратор		ФГИС ЕГРН
полное наименование должности	подпись	инициалы, фамилия

М.П.

Выписка из Единого государственного реестра недвижимости об объекте недвижимости

1202

Сведения о частях земельного участка

Земельный участок			
(вид объекта недвижимости)			
Лист № ___ Раздела **4.2**	Всего листов раздела **4.2:** ___	Всего разделов: ___	Всего листов выписки: ___
20.02.2023№ 99/2023/519578532			
Кадастровый номер:		**47:01:0000000:501**	

Сведения о характерных точках границы части (частей) земельного участка

Учетный номер части: 1035

Система координат:
Зона №

Номер точки	Координаты, м		Описание закрепления на местности	Средняя квадратическая погрешность определения координат характерных точек границы части земельного участка, м
	X	Y		
1	2	3	4	5

Государственный регистратор		ФГИС ЕГРН
полное наименование должности	подпись	инициалы, фамилия

М.П.

Выписка из Единого государственного реестра недвижимости об объекте недвижимости

Сведения о частях земельного участка

Земельный участок			
(вид объекта недвижимости)			
Лист № ___ Раздела **4.2**	Всего листов раздела **4.2:** ___	Всего разделов: ___	Всего листов выписки: ___
20.02.2023№ 99/2023/519578532			
Кадастровый номер:		**47:01:0000000:501**	

Сведения о характерных точках границы части (частей) земельного участка

Учетный номер части: 1036

Система координат:
Зона №

Номер точки	Координаты, м		Описание закрепления на местности	Средняя квадратическая погрешность определения координат характерных точек границы части земельного участка, м
	X	Y		
1	2	3	4	5

Государственный регистратор		ФГИС ЕГРН
полное наименование должности	подпись	инициалы, фамилия

М.П.

Выписка из Единого государственного реестра недвижимости об объекте недвижимости

Сведения о частях земельного участка

Земельный участок			
(вид объекта недвижимости)			
Лист № ___ Раздела **4.2**	Всего листов раздела **4.2:** ___	Всего разделов: ___	Всего листов выписки: ___
20.02.2023№ 99/2023/519578532			
Кадастровый номер:		**47:01:0000000:501**	

Сведения о характерных точках границы части (частей) земельного участка

Учетный номер части: 1037

Система координат:
Зона №

Номер точки	Координаты, м		Описание закрепления на местности	Средняя квадратическая погрешность определения координат характерных точек границы части земельного участка, м
	X	Y		
1	2	3	4	5

Государственный регистратор		ФГИС ЕГРН
полное наименование должности	подпись	инициалы, фамилия

М.П.

Выписка из Единого государственного реестра недвижимости об объекте недвижимости

Сведения о частях земельного участка

Земельный участок			
(вид объекта недвижимости)			
Лист № ___ Раздела **4.2**	Всего листов раздела **4.2:** ___	Всего разделов: ___	Всего листов выписки: ___
20.02.2023№ 99/2023/519578532			
Кадастровый номер:		**47:01:0000000:501**	

Сведения о характерных точках границы части (частей) земельного участка

Учетный номер части: 1038

Система координат:
Зона №

Номер точки	Координаты, м		Описание закрепления на местности	Средняя квадратическая погрешность определения координат характерных точек границы части земельного участка, м
	X	Y		
1	2	3	4	5

Государственный регистратор		ФГИС ЕГРН
полное наименование должности	подпись	инициалы, фамилия

М.П.

Выписка из Единого государственного реестра недвижимости об объекте недвижимости

Сведения о частях земельного участка

Земельный участок			
(вид объекта недвижимости)			
Лист № ___ Раздела **4.2**	Всего листов раздела **4.2:** ___	Всего разделов: ___	Всего листов выписки: ___
20.02.2023№ 99/2023/519578532			
Кадастровый номер:		**47:01:0000000:501**	

Сведения о характерных точках границы части (частей) земельного участка

Учетный номер части: 1039

Система координат:
Зона №

Номер точки	Координаты, м		Описание закрепления на местности	Средняя квадратическая погрешность определения координат характерных точек границы части земельного участка, м
	X	Y		
1	2	3	4	5

Государственный регистратор		ФГИС ЕГРН
полное наименование должности	подпись	инициалы, фамилия

М.П.

Выписка из Единого государственного реестра недвижимости об объекте недвижимости

Сведения о частях земельного участка

Земельный участок			
(вид объекта недвижимости)			
Лист № ___ Раздела **4.2**	Всего листов раздела **4.2:** ___	Всего разделов: ___	Всего листов выписки: ___
20.02.2023№ 99/2023/519578532			
Кадастровый номер:		**47:01:0000000:501**	

Сведения о характерных точках границы части (частей) земельного участка

Учетный номер части: 1040

Система координат:
Зона №

Номер точки	Координаты, м		Описание закрепления на местности	Средняя квадратическая погрешность определения координат характерных точек границы части земельного участка, м
	X	Y		
1	2	3	4	5

Государственный регистратор		ФГИС ЕГРН
полное наименование должности	подпись	инициалы, фамилия

М.П.

Выписка из Единого государственного реестра недвижимости об объекте недвижимости

Сведения о частях земельного участка

Земельный участок			
(вид объекта недвижимости)			
Лист № ___ Раздела **4.2**	Всего листов раздела **4.2:** ___	Всего разделов: ___	Всего листов выписки: ___
20.02.2023№ 99/2023/519578532			
Кадастровый номер:		**47:01:0000000:501**	

Сведения о характерных точках границы части (частей) земельного участка

Учетный номер части: 1041

Система координат:
Зона №

Номер точки	Координаты, м		Описание закрепления на местности	Средняя квадратическая погрешность определения координат характерных точек границы части земельного участка, м
	X	Y		
1	2	3	4	5

Государственный регистратор		ФГИС ЕГРН
полное наименование должности	подпись	инициалы, фамилия

М.П.

Выписка из Единого государственного реестра недвижимости об объекте недвижимости

Сведения о частях земельного участка

Земельный участок			
(вид объекта недвижимости)			
Лист № ___ Раздела **4.2**	Всего листов раздела **4.2:** ___	Всего разделов: ___	Всего листов выписки: ___
20.02.2023№ 99/2023/519578532			
Кадастровый номер:		**47:01:0000000:501**	

Сведения о характерных точках границы части (частей) земельного участка

Учетный номер части: 1042

Система координат: МСК 53 (Зона-2)
Зона №

Номер точки	Координаты, м		Описание закрепления на местности	Средняя квадратическая погрешность определения координат характерных точек границы части земельного участка, м
	X	Y		
1	2	3	4	5
192	489486.72	1341901.43	данные отсутствуют	данные отсутствуют
192	489486.72	1341901.43	данные отсутствуют	данные отсутствуют
193	489486.83	1341902.42	данные отсутствуют	данные отсутствуют
194	489485.84	1341902.53	данные отсутствуют	данные отсутствуют
195	489485.72	1341901.54	данные отсутствуют	данные отсутствуют

Государственный регистратор		ФГИС ЕГРН
полное наименование должности	подпись	инициалы, фамилия

М.П.

Выписка из Единого государственного реестра недвижимости об объекте недвижимости

1210

Сведения о частях земельного участка

Земельный участок			
(вид объекта недвижимости)			
Лист № ___ Раздела **4.2**	Всего листов раздела **4.2:** ___	Всего разделов: ___	Всего листов выписки: ___
20.02.2023№ 99/2023/519578532			
Кадастровый номер:		**47:01:0000000:501**	

Сведения о характерных точках границы части (частей) земельного участка

Учетный номер части: 1044

Система координат:
Зона №

Номер точки	Координаты, м		Описание закрепления на местности	Средняя квадратическая погрешность определения координат характерных точек границы части земельного участка, м
	X	Y		
1	2	3	4	5

Государственный регистратор		ФГИС ЕГРН
полное наименование должности	подпись	инициалы, фамилия

М.П.

Выписка из Единого государственного реестра недвижимости об объекте недвижимости

Сведения о частях земельного участка

Земельный участок			
(вид объекта недвижимости)			
Лист № ___ Раздела **4.2**	Всего листов раздела **4.2:** ___	Всего разделов: ___	Всего листов выписки: ___
20.02.2023№ 99/2023/519578532			
Кадастровый номер:		**47:01:0000000:501**	

Сведения о характерных точках границы части (частей) земельного участка

Учетный номер части: 1045

Система координат:
Зона №

Номер точки	Координаты, м		Описание закрепления на местности	Средняя квадратическая погрешность определения координат характерных точек границы части земельного участка, м
	X	Y		
1	2	3	4	5

Государственный регистратор		ФГИС ЕГРН
полное наименование должности	подпись	инициалы, фамилия

М.П.

Выписка из Единого государственного реестра недвижимости об объекте недвижимости

1212

Сведения о частях земельного участка

Земельный участок			
(вид объекта недвижимости)			
Лист № ___ Раздела **4.2**	Всего листов раздела **4.2:** ___	Всего разделов: ___	Всего листов выписки: ___
20.02.2023№ 99/2023/519578532			
Кадастровый номер:		**47:01:0000000:501**	

Сведения о характерных точках границы части (частей) земельного участка

Учетный номер части: 1046

Система координат: МСК 53 (Зона-2)
Зона №

Номер точки	Координаты, м		Описание закрепления на местности	Средняя квадратическая погрешность определения координат характерных точек границы части земельного участка, м
	X	Y		
1	2	3	4	5
196	484273.33	1342581.42	данные отсутствуют	данные отсутствуют
196	484273.33	1342581.42	данные отсутствуют	данные отсутствуют
197	484278.19	1342596.94	данные отсутствуют	данные отсутствуют
198	484283.52	1342586.75	данные отсутствуют	данные отсутствуют
199	484284.71	1342608.14	данные отсутствуют	данные отсутствуют
200	484271.27	1342593.48	данные отсутствуют	данные отсутствуют
201	484283.79	1342609.81	данные отсутствуют	данные отсутствуют
202	484279.26	1342607.32	данные отсутствуют	данные отсутствуют
203	484268	1342591.61	данные отсутствуют	данные отсутствуют

Государственный регистратор		ФГИС ЕГРН
полное наименование должности	подпись	инициалы, фамилия

М.П.

Выписка из Единого государственного реестра недвижимости об объекте недвижимости

Сведения о частях земельного участка

Земельный участок			
(вид объекта недвижимости)			
Лист № ___ Раздела **4.2**	Всего листов раздела **4.2:** ___	Всего разделов: ___	Всего листов выписки: ___
20.02.2023№ 99/2023/519578532			
Кадастровый номер:		**47:01:0000000:501**	

Сведения о характерных точках границы части (частей) земельного участка

Учетный номер части: 1047

Система координат:
Зона №

Номер точки	Координаты, м		Описание закрепления на местности	Средняя квадратическая погрешность определения координат характерных точек границы части земельного участка, м
	X	Y		
1	2	3	4	5

Государственный регистратор		ФГИС ЕГРН
полное наименование должности	подпись	инициалы, фамилия

М.П.

Выписка из Единого государственного реестра недвижимости об объекте недвижимости

Сведения о частях земельного участка

Земельный участок			
(вид объекта недвижимости)			
Лист № ___ Раздела **4.2**	Всего листов раздела **4.2:** ___	Всего разделов: ___	Всего листов выписки: ___
20.02.2023№ 99/2023/519578532			
Кадастровый номер:		**47:01:0000000:501**	

Сведения о характерных точках границы части (частей) земельного участка

Учетный номер части: 1048

Система координат:
Зона №

Номер точки	Координаты, м		Описание закрепления на местности	Средняя квадратическая погрешность определения координат характерных точек границы части земельного участка, м
	X	Y		
1	2	3	4	5

Государственный регистратор		ФГИС ЕГРН
полное наименование должности	подпись	инициалы, фамилия

М.П.

Выписка из Единого государственного реестра недвижимости об объекте недвижимости

Сведения о частях земельного участка

Земельный участок			
(вид объекта недвижимости)			
Лист № ___ Раздела **4.2**	Всего листов раздела **4.2:** ___	Всего разделов: ___	Всего листов выписки: ___
20.02.2023№ 99/2023/519578532			
Кадастровый номер:		**47:01:0000000:501**	

Сведения о характерных точках границы части (частей) земельного участка

Учетный номер части: 1049

Система координат:
Зона №

Номер точки	Координаты, м		Описание закрепления на местности	Средняя квадратическая погрешность определения координат характерных точек границы части земельного участка, м
	X	Y		
1	2	3	4	5

Государственный регистратор		ФГИС ЕГРН
полное наименование должности	подпись	инициалы, фамилия

М.П.

Выписка из Единого государственного реестра недвижимости об объекте недвижимости

Сведения о частях земельного участка

Земельный участок			
(вид объекта недвижимости)			
Лист № ___ Раздела **4.2**	Всего листов раздела **4.2:** ___	Всего разделов: ___	Всего листов выписки: ___
20.02.2023№ 99/2023/519578532			
Кадастровый номер:		**47:01:0000000:501**	

Сведения о характерных точках границы части (частей) земельного участка

Учетный номер части: 1050

Система координат:
Зона №

Номер точки	Координаты, м		Описание закрепления на местности	Средняя квадратическая погрешность определения координат характерных точек границы части земельного участка, м
	X	Y		
1	2	3	4	5

Государственный регистратор		ФГИС ЕГРН
полное наименование должности	подпись	инициалы, фамилия

М.П.

Выписка из Единого государственного реестра недвижимости об объекте недвижимости

Сведения о частях земельного участка

Земельный участок			
(вид объекта недвижимости)			
Лист № ___ Раздела **4.2**	Всего листов раздела **4.2:** ___	Всего разделов: ___	Всего листов выписки: ___
20.02.2023№ 99/2023/519578532			
Кадастровый номер:		**47:01:0000000:501**	

Сведения о характерных точках границы части (частей) земельного участка

Учетный номер части: 1051

Система координат:
Зона №

Номер точки	Координаты, м		Описание закрепления на местности	Средняя квадратическая погрешность определения координат характерных точек границы части земельного участка, м
	X	Y		
1	2	3	4	5

Государственный регистратор		ФГИС ЕГРН
полное наименование должности	подпись	инициалы, фамилия

М.П.

Выписка из Единого государственного реестра недвижимости об объекте недвижимости

Сведения о частях земельного участка

Земельный участок			
(вид объекта недвижимости)			
Лист № ___ Раздела **4.2**	Всего листов раздела **4.2:** ___	Всего разделов: ___	Всего листов выписки: ___
20.02.2023№ 99/2023/519578532			
Кадастровый номер:		**47:01:0000000:501**	

Сведения о характерных точках границы части (частей) земельного участка

Учетный номер части: 1052

Система координат:
Зона №

Номер точки	Координаты, м		Описание закрепления на местности	Средняя квадратическая погрешность определения координат характерных точек границы части земельного участка, м
	X	Y		
1	2	3	4	5

Государственный регистратор		ФГИС ЕГРН
полное наименование должности	подпись	инициалы, фамилия

М.П.

Выписка из Единого государственного реестра недвижимости об объекте недвижимости

Сведения о частях земельного участка

Земельный участок			
(вид объекта недвижимости)			
Лист № ___ Раздела **4.2**	Всего листов раздела **4.2:** ___	Всего разделов: ___	Всего листов выписки: ___
20.02.2023№ 99/2023/519578532			
Кадастровый номер:		**47:01:0000000:501**	

Сведения о характерных точках границы части (частей) земельного участка

Учетный номер части: 1053

Система координат:
Зона №

Номер точки	Координаты, м		Описание закрепления на местности	Средняя квадратическая погрешность определения координат характерных точек границы части земельного участка, м
	X	Y		
1	2	3	4	5

Государственный регистратор		ФГИС ЕГРН
полное наименование должности	подпись	инициалы, фамилия

М.П.

Выписка из Единого государственного реестра недвижимости об объекте недвижимости

Сведения о частях земельного участка

Земельный участок			
(вид объекта недвижимости)			
Лист № ___ Раздела **4.2**	Всего листов раздела **4.2:** ___	Всего разделов: ___	Всего листов выписки: ___
20.02.2023№ 99/2023/519578532			
Кадастровый номер:		**47:01:0000000:501**	

Сведения о характерных точках границы части (частей) земельного участка

Учетный номер части: 1054

Система координат:
Зона №

Номер точки	Координаты, м		Описание закрепления на местности	Средняя квадратическая погрешность определения координат характерных точек границы части земельного участка, м
	X	Y		
1	2	3	4	5

Государственный регистратор		ФГИС ЕГРН
полное наименование должности	подпись	инициалы, фамилия

М.П.

Выписка из Единого государственного реестра недвижимости об объекте недвижимости

Сведения о частях земельного участка

Земельный участок			
(вид объекта недвижимости)			
Лист № ___ Раздела **4.2**	Всего листов раздела **4.2:** ___	Всего разделов: ___	Всего листов выписки: ___
20.02.2023№ 99/2023/519578532			
Кадастровый номер:		**47:01:0000000:501**	

Сведения о характерных точках границы части (частей) земельного участка

Учетный номер части: 1055

Система координат:
Зона №

Номер точки	Координаты, м		Описание закрепления на местности	Средняя квадратическая погрешность определения координат характерных точек границы части земельного участка, м
	X	Y		
1	2	3	4	5

Государственный регистратор		ФГИС ЕГРН
полное наименование должности	подпись	инициалы, фамилия

М.П.

Выписка из Единого государственного реестра недвижимости об объекте недвижимости

1222

Сведения о частях земельного участка

Земельный участок			
(вид объекта недвижимости)			
Лист № ___ Раздела **4.2**	Всего листов раздела **4.2:** ___	Всего разделов: ___	Всего листов выписки: ___
20.02.2023№ 99/2023/519578532			
Кадастровый номер:		**47:01:0000000:501**	

Сведения о характерных точках границы части (частей) земельного участка

Учетный номер части: 1056

Система координат:
Зона №

Номер точки	Координаты, м		Описание закрепления на местности	Средняя квадратическая погрешность определения координат характерных точек границы части земельного участка, м
	X	Y		
1	2	3	4	5

Государственный регистратор		ФГИС ЕГРН
полное наименование должности	подпись	инициалы, фамилия

М.П.

Выписка из Единого государственного реестра недвижимости об объекте недвижимости

1223

Сведения о частях земельного участка

Земельный участок			
(вид объекта недвижимости)			
Лист № ___ Раздела **4.2**	Всего листов раздела **4.2:** ___	Всего разделов: ___	Всего листов выписки: ___
20.02.2023№ 99/2023/519578532			
Кадастровый номер:		**47:01:0000000:501**	

Сведения о характерных точках границы части (частей) земельного участка

Учетный номер части: 1057

Система координат:
Зона №

Номер точки	Координаты, м		Описание закрепления на местности	Средняя квадратическая погрешность определения координат характерных точек границы части земельного участка, м
	X	Y		
1	2	3	4	5

Государственный регистратор		ФГИС ЕГРН
полное наименование должности	подпись	инициалы, фамилия

М.П.

Выписка из Единого государственного реестра недвижимости об объекте недвижимости

Сведения о частях земельного участка

Земельный участок			
(вид объекта недвижимости)			
Лист № ___ Раздела **4.2**	Всего листов раздела **4.2:** ___	Всего разделов: ___	Всего листов выписки: ___
20.02.2023№ 99/2023/519578532			
Кадастровый номер:		**47:01:0000000:501**	

Сведения о характерных точках границы части (частей) земельного участка

Учетный номер части: 1058

Система координат:
Зона №

Номер точки	Координаты, м		Описание закрепления на местности	Средняя квадратическая погрешность определения координат характерных точек границы части земельного участка, м
	X	Y		
1	2	3	4	5

Государственный регистратор		ФГИС ЕГРН
полное наименование должности	подпись	инициалы, фамилия

М.П.

Выписка из Единого государственного реестра недвижимости об объекте недвижимости

Сведения о частях земельного участка

Земельный участок			
(вид объекта недвижимости)			
Лист № ___ Раздела **4.2**	Всего листов раздела **4.2:** ___	Всего разделов: ___	Всего листов выписки: ___
20.02.2023№ 99/2023/519578532			
Кадастровый номер:		**47:01:0000000:501**	

Сведения о характерных точках границы части (частей) земельного участка

Учетный номер части: 1059

Система координат:
Зона №

Номер точки	Координаты, м		Описание закрепления на местности	Средняя квадратическая погрешность определения координат характерных точек границы части земельного участка, м
	X	Y		
1	2	3	4	5

Государственный регистратор		ФГИС ЕГРН
полное наименование должности	подпись	инициалы, фамилия

М.П.

Выписка из Единого государственного реестра недвижимости об объекте недвижимости

Сведения о частях земельного участка

Земельный участок			
(вид объекта недвижимости)			
Лист № ___ Раздела **4.2**	Всего листов раздела **4.2:** ___	Всего разделов: ___	Всего листов выписки: ___
20.02.2023№ 99/2023/519578532			
Кадастровый номер:		**47:01:0000000:501**	

Сведения о характерных точках границы части (частей) земельного участка

Учетный номер части: 1060

Система координат:
Зона №

Номер точки	Координаты, м		Описание закрепления на местности	Средняя квадратическая погрешность определения координат характерных точек границы части земельного участка, м
	X	Y		
1	2	3	4	5

Государственный регистратор		ФГИС ЕГРН
полное наименование должности	подпись	инициалы, фамилия

М.П.

Выписка из Единого государственного реестра недвижимости об объекте недвижимости

Сведения о частях земельного участка

Земельный участок			
(вид объекта недвижимости)			
Лист № ___ Раздела **4.2**	Всего листов раздела **4.2:** ___	Всего разделов: ___	Всего листов выписки: ___
20.02.2023№ 99/2023/519578532			
Кадастровый номер:		**47:01:0000000:501**	

Сведения о характерных точках границы части (частей) земельного участка

Учетный номер части: 1061

Система координат:
Зона №

Номер точки	Координаты, м		Описание закрепления на местности	Средняя квадратическая погрешность определения координат характерных точек границы части земельного участка, м
	X	Y		
1	2	3	4	5

Государственный регистратор		ФГИС ЕГРН
полное наименование должности	подпись	инициалы, фамилия

М.П.

Выписка из Единого государственного реестра недвижимости об объекте недвижимости

Сведения о частях земельного участка

Земельный участок			
(вид объекта недвижимости)			
Лист № ___ Раздела **4.2**	Всего листов раздела **4.2:** ___	Всего разделов: ___	Всего листов выписки: ___
20.02.2023№ 99/2023/519578532			
Кадастровый номер:		**47:01:0000000:501**	

Сведения о характерных точках границы части (частей) земельного участка

Учетный номер части: 1062

Система координат:
Зона №

Номер точки	Координаты, м		Описание закрепления на местности	Средняя квадратическая погрешность определения координат характерных точек границы части земельного участка, м
	X	Y		
1	2	3	4	5

Государственный регистратор		ФГИС ЕГРН
полное наименование должности	подпись	инициалы, фамилия

М.П.

Выписка из Единого государственного реестра недвижимости об объекте недвижимости

1229

Сведения о частях земельного участка

Земельный участок			
(вид объекта недвижимости)			
Лист № ___ Раздела **4.2**	Всего листов раздела **4.2:** ___	Всего разделов: ___	Всего листов выписки: ___
20.02.2023№ 99/2023/519578532			
Кадастровый номер:		**47:01:0000000:501**	

Сведения о характерных точках границы части (частей) земельного участка

Учетный номер части: 1063

Система координат: МСК 53 (Зона-2)
Зона №

Номер точки	Координаты, м		Описание закрепления на местности	Средняя квадратическая погрешность определения координат характерных точек границы части земельного участка, м
	X	Y		
1	2	3	4	5
204	510263.41	1286397.84	данные отсутствуют	данные отсутствуют
204	510263.41	1286397.84	данные отсутствуют	данные отсутствуют
205	510283.35	1286344.66	данные отсутствуют	данные отсутствуют
206	510273.64	1286371.92	данные отсутствуют	данные отсутствуют
207	510326.6	1286318.97	данные отсутствуют	данные отсутствуют
208	510284.95	1286340.02	данные отсутствуют	данные отсутствуют
209	510349.09	1286190.03	данные отсутствуют	данные отсутствуют
210	510410.84	1286190.26	данные отсутствуют	данные отсутствуют
211	510381.31	1286359.51	данные отсутствуют	данные отсутствуют
212	510253.14	1286424.29	данные отсутствуют	данные отсутствуют

Государственный регистратор		ФГИС ЕГРН
полное наименование должности	подпись	инициалы, фамилия

М.П.

Выписка из Единого государственного реестра недвижимости об объекте недвижимости

1230

Сведения о частях земельного участка

Земельный участок			
(вид объекта недвижимости)			
Лист № ___ Раздела **4.2**	Всего листов раздела **4.2:** ___	Всего разделов: ___	Всего листов выписки: ___
20.02.2023№ 99/2023/519578532			
Кадастровый номер:		**47:01:0000000:501**	

Сведения о характерных точках границы части (частей) земельного участка

Учетный номер части: 1064

Система координат:
Зона №

Номер точки	Координаты, м		Описание закрепления на местности	Средняя квадратическая погрешность определения координат характерных точек границы части земельного участка, м
	X	Y		
1	2	3	4	5

Государственный регистратор		ФГИС ЕГРН
полное наименование должности	подпись	инициалы, фамилия

М.П.

Выписка из Единого государственного реестра недвижимости об объекте недвижимости

1231

Сведения о частях земельного участка

Земельный участок			
(вид объекта недвижимости)			
Лист № ___ Раздела **4.2**	Всего листов раздела **4.2:** ___	Всего разделов: ___	Всего листов выписки: ___
20.02.2023№ 99/2023/519578532			
Кадастровый номер:		**47:01:0000000:501**	

Сведения о характерных точках границы части (частей) земельного участка

Учетный номер части: 1065

Система координат:
Зона №

Номер точки	Координаты, м		Описание закрепления на местности	Средняя квадратическая погрешность определения координат характерных точек границы части земельного участка, м
	X	Y		
1	2	3	4	5

Государственный регистратор		ФГИС ЕГРН
полное наименование должности	подпись	инициалы, фамилия

М.П.

Выписка из Единого государственного реестра недвижимости об объекте недвижимости

1232

Сведения о частях земельного участка

Земельный участок			
(вид объекта недвижимости)			
Лист № ___ Раздела **4.2**	Всего листов раздела **4.2:** ___	Всего разделов: ___	Всего листов выписки: ___
20.02.2023№ 99/2023/519578532			
Кадастровый номер:		**47:01:0000000:501**	

Сведения о характерных точках границы части (частей) земельного участка

Учетный номер части: 1066

Система координат:
Зона №

Номер точки	Координаты, м		Описание закрепления на местности	Средняя квадратическая погрешность определения координат характерных точек границы части земельного участка, м
	X	Y		
1	2	3	4	5

Государственный регистратор		ФГИС ЕГРН
полное наименование должности	подпись	инициалы, фамилия

М.П.

Выписка из Единого государственного реестра недвижимости об объекте недвижимости

1233

Сведения о частях земельного участка

Земельный участок			
(вид объекта недвижимости)			
Лист № ___ Раздела **4.2**	Всего листов раздела **4.2:** ___	Всего разделов: ___	Всего листов выписки: ___
20.02.2023№ 99/2023/519578532			
Кадастровый номер:		**47:01:0000000:501**	

Сведения о характерных точках границы части (частей) земельного участка

Учетный номер части: 1067

Система координат:
Зона №

Номер точки	Координаты, м		Описание закрепления на местности	Средняя квадратическая погрешность определения координат характерных точек границы части земельного участка, м
	X	Y		
1	2	3	4	5

Государственный регистратор		ФГИС ЕГРН
полное наименование должности	подпись	инициалы, фамилия

М.П.

Выписка из Единого государственного реестра недвижимости об объекте недвижимости

1234

Сведения о частях земельного участка

Земельный участок			
(вид объекта недвижимости)			
Лист № ___ Раздела **4.2**	Всего листов раздела **4.2:** ___	Всего разделов: ___	Всего листов выписки: ___
20.02.2023№ 99/2023/519578532			
Кадастровый номер:		**47:01:0000000:501**	

Сведения о характерных точках границы части (частей) земельного участка

Учетный номер части: 1068

Система координат:
Зона №

Номер точки	Координаты, м		Описание закрепления на местности	Средняя квадратическая погрешность определения координат характерных точек границы части земельного участка, м
	X	Y		
1	2	3	4	5

Государственный регистратор		ФГИС ЕГРН
полное наименование должности	подпись	инициалы, фамилия

М.П.

Выписка из Единого государственного реестра недвижимости об объекте недвижимости

Сведения о частях земельного участка

Земельный участок			
(вид объекта недвижимости)			
Лист № ___ Раздела **4.2**	Всего листов раздела **4.2:** ___	Всего разделов: ___	Всего листов выписки: ___
20.02.2023№ 99/2023/519578532			
Кадастровый номер:		**47:01:0000000:501**	

Сведения о характерных точках границы части (частей) земельного участка

Учетный номер части: 1069

Система координат:
Зона №

Номер точки	Координаты, м		Описание закрепления на местности	Средняя квадратическая погрешность определения координат характерных точек границы части земельного участка, м
	X	Y		
1	2	3	4	5

Государственный регистратор		ФГИС ЕГРН
полное наименование должности	подпись	инициалы, фамилия

М.П.

Выписка из Единого государственного реестра недвижимости об объекте недвижимости

Сведения о частях земельного участка

Земельный участок			
(вид объекта недвижимости)			
Лист № ___ Раздела **4.2**	Всего листов раздела **4.2:** ___	Всего разделов: ___	Всего листов выписки: ___
20.02.2023№ 99/2023/519578532			
Кадастровый номер:		**47:01:0000000:501**	

Сведения о характерных точках границы части (частей) земельного участка

Учетный номер части: 1070

Система координат:
Зона №

Номер точки	Координаты, м		Описание закрепления на местности	Средняя квадратическая погрешность определения координат характерных точек границы части земельного участка, м
	X	Y		
1	2	3	4	5

Государственный регистратор		ФГИС ЕГРН
полное наименование должности	подпись	инициалы, фамилия

М.П.

Выписка из Единого государственного реестра недвижимости об объекте недвижимости

Сведения о частях земельного участка

Земельный участок			
(вид объекта недвижимости)			
Лист № ___ Раздела **4.2**	Всего листов раздела **4.2:** ___	Всего разделов: ___	Всего листов выписки: ___
20.02.2023№ 99/2023/519578532			
Кадастровый номер:		**47:01:0000000:501**	

Сведения о характерных точках границы части (частей) земельного участка

Учетный номер части: 1071

Система координат:
Зона №

Номер точки	Координаты, м		Описание закрепления на местности	Средняя квадратическая погрешность определения координат характерных точек границы части земельного участка, м
	X	Y		
1	2	3	4	5

Государственный регистратор		ФГИС ЕГРН
полное наименование должности	подпись	инициалы, фамилия

М.П.

Выписка из Единого государственного реестра недвижимости об объекте недвижимости

Сведения о частях земельного участка

Земельный участок			
(вид объекта недвижимости)			
Лист № ___ Раздела **4.2**	Всего листов раздела **4.2:** ___	Всего разделов: ___	Всего листов выписки: ___
20.02.2023№ 99/2023/519578532			
Кадастровый номер:		**47:01:0000000:501**	

Сведения о характерных точках границы части (частей) земельного участка

Учетный номер части: 1072

Система координат:
Зона №

Номер точки	Координаты, м		Описание закрепления на местности	Средняя квадратическая погрешность определения координат характерных точек границы части земельного участка, м
	X	Y		
1	2	3	4	5

Государственный регистратор		ФГИС ЕГРН
полное наименование должности	подпись	инициалы, фамилия

М.П.

Выписка из Единого государственного реестра недвижимости об объекте недвижимости

Сведения о частях земельного участка

Земельный участок			
(вид объекта недвижимости)			
Лист № ___ Раздела **4.2**	Всего листов раздела **4.2:** ___	Всего разделов: ___	Всего листов выписки: ___
20.02.2023№ 99/2023/519578532			
Кадастровый номер:		**47:01:0000000:501**	

Сведения о характерных точках границы части (частей) земельного участка

Учетный номер части: 1073

Система координат:
Зона №

Номер точки	Координаты, м		Описание закрепления на местности	Средняя квадратическая погрешность определения координат характерных точек границы части земельного участка, м
	X	Y		
1	2	3	4	5

Государственный регистратор		ФГИС ЕГРН
полное наименование должности	подпись	инициалы, фамилия

М.П.

Выписка из Единого государственного реестра недвижимости об объекте недвижимости

Сведения о частях земельного участка

Земельный участок			
(вид объекта недвижимости)			
Лист № ___ Раздела **4.2**	Всего листов раздела **4.2:** ___	Всего разделов: ___	Всего листов выписки: ___
20.02.2023№ 99/2023/519578532			
Кадастровый номер:		**47:01:0000000:501**	

Сведения о характерных точках границы части (частей) земельного участка

Учетный номер части: 1074

Система координат:
Зона №

Номер точки	Координаты, м		Описание закрепления на местности	Средняя квадратическая погрешность определения координат характерных точек границы части земельного участка, м
	X	Y		
1	2	3	4	5

Государственный регистратор		ФГИС ЕГРН
полное наименование должности	подпись	инициалы, фамилия

М.П.

Выписка из Единого государственного реестра недвижимости об объекте недвижимости

1241

Сведения о частях земельного участка

Земельный участок			
(вид объекта недвижимости)			
Лист № ___ Раздела **4.2**	Всего листов раздела **4.2:** ___	Всего разделов: ___	Всего листов выписки: ___
20.02.2023№ 99/2023/519578532			
Кадастровый номер:		**47:01:0000000:501**	

Сведения о характерных точках границы части (частей) земельного участка

Учетный номер части: 1075

Система координат:
Зона №

Номер точки	Координаты, м		Описание закрепления на местности	Средняя квадратическая погрешность определения координат характерных точек границы части земельного участка, м
	X	Y		
1	2	3	4	5

Государственный регистратор		ФГИС ЕГРН
полное наименование должности	подпись	инициалы, фамилия

М.П.

Выписка из Единого государственного реестра недвижимости об объекте недвижимости

Сведения о частях земельного участка

Земельный участок			
(вид объекта недвижимости)			
Лист № ___ Раздела **4.2**	Всего листов раздела **4.2:** ___	Всего разделов: ___	Всего листов выписки: ___
20.02.2023№ 99/2023/519578532			
Кадастровый номер:		**47:01:0000000:501**	

Сведения о характерных точках границы части (частей) земельного участка

Учетный номер части: 1076

Система координат:
Зона №

Номер точки	Координаты, м		Описание закрепления на местности	Средняя квадратическая погрешность определения координат характерных точек границы части земельного участка, м
	X	Y		
1	2	3	4	5

Государственный регистратор		ФГИС ЕГРН
полное наименование должности	подпись	инициалы, фамилия

М.П.

Выписка из Единого государственного реестра недвижимости об объекте недвижимости

Сведения о частях земельного участка

Земельный участок			
(вид объекта недвижимости)			
Лист № ___ Раздела **4.2**	Всего листов раздела **4.2:** ___	Всего разделов: ___	Всего листов выписки: ___
20.02.2023№ 99/2023/519578532			
Кадастровый номер:		**47:01:0000000:501**	

Сведения о характерных точках границы части (частей) земельного участка

Учетный номер части: 1077

Система координат:
Зона №

Номер точки	Координаты, м		Описание закрепления на местности	Средняя квадратическая погрешность определения координат характерных точек границы части земельного участка, м
	X	Y		
1	2	3	4	5

Государственный регистратор		ФГИС ЕГРН
полное наименование должности	подпись	инициалы, фамилия

М.П.

Выписка из Единого государственного реестра недвижимости об объекте недвижимости

Сведения о частях земельного участка

Земельный участок			
(вид объекта недвижимости)			
Лист № ___ Раздела **4.2**	Всего листов раздела **4.2:** ___	Всего разделов: ___	Всего листов выписки: ___
20.02.2023№ 99/2023/519578532			
Кадастровый номер:		**47:01:0000000:501**	

Сведения о характерных точках границы части (частей) земельного участка

Учетный номер части: 1078

Система координат:
Зона №

Номер точки	Координаты, м		Описание закрепления на местности	Средняя квадратическая погрешность определения координат характерных точек границы части земельного участка, м
	X	Y		
1	2	3	4	5

Государственный регистратор		ФГИС ЕГРН
полное наименование должности	подпись	инициалы, фамилия

М.П.

Выписка из Единого государственного реестра недвижимости об объекте недвижимости

Сведения о частях земельного участка

Земельный участок			
(вид объекта недвижимости)			
Лист № ___ Раздела **4.2**	Всего листов раздела **4.2:** ___	Всего разделов: ___	Всего листов выписки: ___
20.02.2023№ 99/2023/519578532			
Кадастровый номер:		**47:01:0000000:501**	

Сведения о характерных точках границы части (частей) земельного участка

Учетный номер части: 1079

Система координат:
Зона №

Номер точки	Координаты, м		Описание закрепления на местности	Средняя квадратическая погрешность определения координат характерных точек границы части земельного участка, м
	X	Y		
1	2	3	4	5

Государственный регистратор		ФГИС ЕГРН
полное наименование должности	подпись	инициалы, фамилия

М.П.

Выписка из Единого государственного реестра недвижимости об объекте недвижимости

Сведения о частях земельного участка

Земельный участок			
(вид объекта недвижимости)			
Лист № ___ Раздела **4.2**	Всего листов раздела **4.2:** ___	Всего разделов: ___	Всего листов выписки: ___
20.02.2023№ 99/2023/519578532			
Кадастровый номер:		**47:01:0000000:501**	

Сведения о характерных точках границы части (частей) земельного участка

Учетный номер части: 1081

Система координат:
Зона №

Номер точки	Координаты, м		Описание закрепления на местности	Средняя квадратическая погрешность определения координат характерных точек границы части земельного участка, м
	X	Y		
1	2	3	4	5

Государственный регистратор		ФГИС ЕГРН
полное наименование должности	подпись	инициалы, фамилия

М.П.

Выписка из Единого государственного реестра недвижимости об объекте недвижимости

Сведения о частях земельного участка

Земельный участок			
(вид объекта недвижимости)			
Лист № ___ Раздела **4.2**	Всего листов раздела **4.2:** ___	Всего разделов: ___	Всего листов выписки: ___
20.02.2023№ 99/2023/519578532			
Кадастровый номер:		**47:01:0000000:501**	

Сведения о характерных точках границы части (частей) земельного участка

Учетный номер части: 1082

Система координат:
Зона №

Номер точки	Координаты, м		Описание закрепления на местности	Средняя квадратическая погрешность определения координат характерных точек границы части земельного участка, м
	X	Y		
1	2	3	4	5

Государственный регистратор		ФГИС ЕГРН
полное наименование должности	подпись	инициалы, фамилия

М.П.

Выписка из Единого государственного реестра недвижимости об объекте недвижимости

Сведения о частях земельного участка

Земельный участок			
(вид объекта недвижимости)			
Лист № ___ Раздела **4.2**	Всего листов раздела **4.2:** ___	Всего разделов: ___	Всего листов выписки: ___
20.02.2023№ 99/2023/519578532			
Кадастровый номер:		**47:01:0000000:501**	

Сведения о характерных точках границы части (частей) земельного участка

Учетный номер части: 1083

Система координат:
Зона №

Номер точки	Координаты, м		Описание закрепления на местности	Средняя квадратическая погрешность определения координат характерных точек границы части земельного участка, м
	X	Y		
1	2	3	4	5

Государственный регистратор		ФГИС ЕГРН
полное наименование должности	подпись	инициалы, фамилия

М.П.

Выписка из Единого государственного реестра недвижимости об объекте недвижимости

Сведения о частях земельного участка

Земельный участок			
(вид объекта недвижимости)			
Лист № ___ Раздела **4.2**	Всего листов раздела **4.2:** ___	Всего разделов: ___	Всего листов выписки: ___
20.02.2023№ 99/2023/519578532			
Кадастровый номер:		**47:01:0000000:501**	

Сведения о характерных точках границы части (частей) земельного участка

Учетный номер части: 1084

Система координат:
Зона №

Номер точки	Координаты, м		Описание закрепления на местности	Средняя квадратическая погрешность определения координат характерных точек границы части земельного участка, м
	X	Y		
1	2	3	4	5

Государственный регистратор		ФГИС ЕГРН
полное наименование должности	подпись	инициалы, фамилия

М.П.

Выписка из Единого государственного реестра недвижимости об объекте недвижимости

1250

Сведения о частях земельного участка

Земельный участок			
(вид объекта недвижимости)			
Лист № ___ Раздела **4.2**	Всего листов раздела **4.2:** ___	Всего разделов: ___	Всего листов выписки: ___
20.02.2023№ 99/2023/519578532			
Кадастровый номер:		**47:01:0000000:501**	

Сведения о характерных точках границы части (частей) земельного участка

Учетный номер части: 1085

Система координат:
Зона №

Номер точки	Координаты, м		Описание закрепления на местности	Средняя квадратическая погрешность определения координат характерных точек границы части земельного участка, м
	X	Y		
1	2	3	4	5

Государственный регистратор		ФГИС ЕГРН
полное наименование должности	подпись	инициалы, фамилия

М.П.

Выписка из Единого государственного реестра недвижимости об объекте недвижимости

Сведения о частях земельного участка

Земельный участок			
(вид объекта недвижимости)			
Лист № ___ Раздела **4.2**	Всего листов раздела **4.2:** ___	Всего разделов: ___	Всего листов выписки: ___
20.02.2023№ 99/2023/519578532			
Кадастровый номер:		**47:01:0000000:501**	

Сведения о характерных точках границы части (частей) земельного участка

Учетный номер части: 1086

Система координат:
Зона №

Номер точки	Координаты, м		Описание закрепления на местности	Средняя квадратическая погрешность определения координат характерных точек границы части земельного участка, м
	X	Y		
1	2	3	4	5

Государственный регистратор		ФГИС ЕГРН
полное наименование должности	подпись	инициалы, фамилия

М.П.

Выписка из Единого государственного реестра недвижимости об объекте недвижимости

Сведения о частях земельного участка

Земельный участок			
(вид объекта недвижимости)			
Лист № ___ Раздела **4.2**	Всего листов раздела **4.2:** ___	Всего разделов: ___	Всего листов выписки: ___
20.02.2023№ 99/2023/519578532			
Кадастровый номер:		**47:01:0000000:501**	

Сведения о характерных точках границы части (частей) земельного участка

Учетный номер части: 1087

Система координат:
Зона №

Номер точки	Координаты, м		Описание закрепления на местности	Средняя квадратическая погрешность определения координат характерных точек границы части земельного участка, м
	X	Y		
1	2	3	4	5

Государственный регистратор		ФГИС ЕГРН
полное наименование должности	подпись	инициалы, фамилия

М.П.

Выписка из Единого государственного реестра недвижимости об объекте недвижимости

Сведения о частях земельного участка

Земельный участок			
(вид объекта недвижимости)			
Лист № ___ Раздела **4.2**	Всего листов раздела **4.2:** ___	Всего разделов: ___	Всего листов выписки: ___
20.02.2023№ 99/2023/519578532			
Кадастровый номер:		**47:01:0000000:501**	

Сведения о характерных точках границы части (частей) земельного участка

Учетный номер части: 1088

Система координат:
Зона №

Номер точки	Координаты, м		Описание закрепления на местности	Средняя квадратическая погрешность определения координат характерных точек границы части земельного участка, м
	X	Y		
1	2	3	4	5

Государственный регистратор		ФГИС ЕГРН
полное наименование должности	подпись	инициалы, фамилия

М.П.

Выписка из Единого государственного реестра недвижимости об объекте недвижимости

Сведения о частях земельного участка

Земельный участок			
(вид объекта недвижимости)			
Лист № ___ Раздела **4.2**	Всего листов раздела **4.2:** ___	Всего разделов: ___	Всего листов выписки: ___
20.02.2023№ 99/2023/519578532			
Кадастровый номер:		**47:01:0000000:501**	

Сведения о характерных точках границы части (частей) земельного участка

Учетный номер части: 1089

Система координат:
Зона №

Номер точки	Координаты, м		Описание закрепления на местности	Средняя квадратическая погрешность определения координат характерных точек границы части земельного участка, м
	X	Y		
1	2	3	4	5

Государственный регистратор		ФГИС ЕГРН
полное наименование должности	подпись	инициалы, фамилия

М.П.

Выписка из Единого государственного реестра недвижимости об объекте недвижимости

Сведения о частях земельного участка

Земельный участок			
(вид объекта недвижимости)			
Лист № ___ Раздела **4.2**	Всего листов раздела **4.2:** ___	Всего разделов: ___	Всего листов выписки: ___
20.02.2023№ 99/2023/519578532			
Кадастровый номер:		**47:01:0000000:501**	

Сведения о характерных точках границы части (частей) земельного участка

Учетный номер части: 1090

Система координат:
Зона №

Номер точки	Координаты, м		Описание закрепления на местности	Средняя квадратическая погрешность определения координат характерных точек границы части земельного участка, м
	X	Y		
1	2	3	4	5

Государственный регистратор		ФГИС ЕГРН
полное наименование должности	подпись	инициалы, фамилия

М.П.

Выписка из Единого государственного реестра недвижимости об объекте недвижимости

1256

Сведения о частях земельного участка

Земельный участок			
(вид объекта недвижимости)			
Лист № ___ Раздела **4.2**	Всего листов раздела **4.2:** ___	Всего разделов: ___	Всего листов выписки: ___
20.02.2023№ 99/2023/519578532			
Кадастровый номер:		**47:01:0000000:501**	

Сведения о характерных точках границы части (частей) земельного участка

Учетный номер части: 1091

Система координат:
Зона №

Номер точки	Координаты, м		Описание закрепления на местности	Средняя квадратическая погрешность определения координат характерных точек границы части земельного участка, м
	X	Y		
1	2	3	4	5

Государственный регистратор		ФГИС ЕГРН
полное наименование должности	подпись	инициалы, фамилия

М.П.

Выписка из Единого государственного реестра недвижимости об объекте недвижимости

Сведения о частях земельного участка

Земельный участок			
(вид объекта недвижимости)			
Лист № ___ Раздела **4.2**	Всего листов раздела **4.2:** ___	Всего разделов: ___	Всего листов выписки: ___
20.02.2023№ 99/2023/519578532			
Кадастровый номер:		**47:01:0000000:501**	

Сведения о характерных точках границы части (частей) земельного участка

Учетный номер части: 1092

Система координат:
Зона №

Номер точки	Координаты, м		Описание закрепления на местности	Средняя квадратическая погрешность определения координат характерных точек границы части земельного участка, м
	X	Y		
1	2	3	4	5

Государственный регистратор		ФГИС ЕГРН
полное наименование должности	подпись	инициалы, фамилия

М.П.

Выписка из Единого государственного реестра недвижимости об объекте недвижимости

Сведения о частях земельного участка

Земельный участок			
(вид объекта недвижимости)			
Лист № ___ Раздела **4.2**	Всего листов раздела **4.2:** ___	Всего разделов: ___	Всего листов выписки: ___
20.02.2023№ 99/2023/519578532			
Кадастровый номер:		**47:01:0000000:501**	

Сведения о характерных точках границы части (частей) земельного участка

Учетный номер части: 1093

Система координат:
Зона №

Номер точки	Координаты, м		Описание закрепления на местности	Средняя квадратическая погрешность определения координат характерных точек границы части земельного участка, м
	X	Y		
1	2	3	4	5

Государственный регистратор		ФГИС ЕГРН
полное наименование должности	подпись	инициалы, фамилия

М.П.

Выписка из Единого государственного реестра недвижимости об объекте недвижимости

Сведения о частях земельного участка

Земельный участок			
(вид объекта недвижимости)			
Лист № ___ Раздела **4.2**	Всего листов раздела **4.2:** ___	Всего разделов: ___	Всего листов выписки: ___
20.02.2023№ 99/2023/519578532			
Кадастровый номер:		**47:01:0000000:501**	

Сведения о характерных точках границы части (частей) земельного участка

Учетный номер части: 1094

Система координат:
Зона №

Номер точки	Координаты, м		Описание закрепления на местности	Средняя квадратическая погрешность определения координат характерных точек границы части земельного участка, м
	X	Y		
1	2	3	4	5

Государственный регистратор		ФГИС ЕГРН
полное наименование должности	подпись	инициалы, фамилия

М.П.

Выписка из Единого государственного реестра недвижимости об объекте недвижимости

Сведения о частях земельного участка

Земельный участок			
(вид объекта недвижимости)			
Лист № ___ Раздела **4.2**	Всего листов раздела **4.2:** ___	Всего разделов: ___	Всего листов выписки: ___
20.02.2023№ 99/2023/519578532			
Кадастровый номер:		**47:01:0000000:501**	

Сведения о характерных точках границы части (частей) земельного участка

Учетный номер части: 1095

Система координат:
Зона №

Номер точки	Координаты, м		Описание закрепления на местности	Средняя квадратическая погрешность определения координат характерных точек границы части земельного участка, м
	X	Y		
1	2	3	4	5

Государственный регистратор		ФГИС ЕГРН
полное наименование должности	подпись	инициалы, фамилия

М.П.

Выписка из Единого государственного реестра недвижимости об объекте недвижимости

Сведения о частях земельного участка

Земельный участок			
(вид объекта недвижимости)			
Лист № ___ Раздела **4.2**	Всего листов раздела **4.2:** ___	Всего разделов: ___	Всего листов выписки: ___
20.02.2023№ 99/2023/519578532			
Кадастровый номер:		**47:01:0000000:501**	

Сведения о характерных точках границы части (частей) земельного участка

Учетный номер части: 1096

Система координат:
Зона №

Номер точки	Координаты, м		Описание закрепления на местности	Средняя квадратическая погрешность определения координат характерных точек границы части земельного участка, м
	X	Y		
1	2	3	4	5

Государственный регистратор		ФГИС ЕГРН
полное наименование должности	подпись	инициалы, фамилия

М.П.

Выписка из Единого государственного реестра недвижимости об объекте недвижимости

Сведения о частях земельного участка

Земельный участок			
(вид объекта недвижимости)			
Лист № ___ Раздела **4.2**	Всего листов раздела **4.2:** ___	Всего разделов: ___	Всего листов выписки: ___
20.02.2023№ 99/2023/519578532			
Кадастровый номер:		**47:01:0000000:501**	

Сведения о характерных точках границы части (частей) земельного участка

Учетный номер части: 1097

Система координат:
Зона №

Номер точки	Координаты, м		Описание закрепления на местности	Средняя квадратическая погрешность определения координат характерных точек границы части земельного участка, м
	X	Y		
1	2	3	4	5

Государственный регистратор		ФГИС ЕГРН
полное наименование должности	подпись	инициалы, фамилия

М.П.

Выписка из Единого государственного реестра недвижимости об объекте недвижимости

Сведения о частях земельного участка

Земельный участок			
(вид объекта недвижимости)			
Лист № ___ Раздела **4.2**	Всего листов раздела **4.2:** ___	Всего разделов: ___	Всего листов выписки: ___
20.02.2023№ 99/2023/519578532			
Кадастровый номер:		**47:01:0000000:501**	

Сведения о характерных точках границы части (частей) земельного участка

Учетный номер части: 1098

Система координат:
Зона №

Номер точки	Координаты, м		Описание закрепления на местности	Средняя квадратическая погрешность определения координат характерных точек границы части земельного участка, м
	X	Y		
1	2	3	4	5

Государственный регистратор		ФГИС ЕГРН
полное наименование должности	подпись	инициалы, фамилия

М.П.

Выписка из Единого государственного реестра недвижимости об объекте недвижимости

Сведения о частях земельного участка

Земельный участок			
(вид объекта недвижимости)			
Лист № ___ Раздела **4.2**	Всего листов раздела **4.2:** ___	Всего разделов: ___	Всего листов выписки: ___
20.02.2023№ 99/2023/519578532			
Кадастровый номер:		**47:01:0000000:501**	

Сведения о характерных точках границы части (частей) земельного участка

Учетный номер части: 1099

Система координат:
Зона №

Номер точки	Координаты, м		Описание закрепления на местности	Средняя квадратическая погрешность определения координат характерных точек границы части земельного участка, м
	X	Y		
1	2	3	4	5

Государственный регистратор		ФГИС ЕГРН
полное наименование должности	подпись	инициалы, фамилия

М.П.

Выписка из Единого государственного реестра недвижимости об объекте недвижимости

Сведения о частях земельного участка

Земельный участок			
(вид объекта недвижимости)			
Лист № ___ Раздела **4.2**	Всего листов раздела **4.2:** ___	Всего разделов: ___	Всего листов выписки: ___
20.02.2023№ 99/2023/519578532			
Кадастровый номер:		**47:01:0000000:501**	

Сведения о характерных точках границы части (частей) земельного участка

Учетный номер части: 1100

Система координат:
Зона №

Номер точки	Координаты, м		Описание закрепления на местности	Средняя квадратическая погрешность определения координат характерных точек границы части земельного участка, м
	X	Y		
1	2	3	4	5

Государственный регистратор		ФГИС ЕГРН
полное наименование должности	подпись	инициалы, фамилия

М.П.

Выписка из Единого государственного реестра недвижимости об объекте недвижимости

Сведения о частях земельного участка

Земельный участок			
(вид объекта недвижимости)			
Лист № ___ Раздела **4.2**	Всего листов раздела **4.2:** ___	Всего разделов: ___	Всего листов выписки: ___
20.02.2023№ 99/2023/519578532			
Кадастровый номер:		**47:01:0000000:501**	

Сведения о характерных точках границы части (частей) земельного участка

Учетный номер части: 1101

Система координат:
Зона №

Номер точки	Координаты, м		Описание закрепления на местности	Средняя квадратическая погрешность определения координат характерных точек границы части земельного участка, м
	X	Y		
1	2	3	4	5

Государственный регистратор		ФГИС ЕГРН
полное наименование должности	подпись	инициалы, фамилия

М.П.

Выписка из Единого государственного реестра недвижимости об объекте недвижимости

Сведения о частях земельного участка

Земельный участок			
(вид объекта недвижимости)			
Лист № ___ Раздела **4.2**	Всего листов раздела **4.2:** ___	Всего разделов: ___	Всего листов выписки: ___
20.02.2023№ 99/2023/519578532			
Кадастровый номер:		**47:01:0000000:501**	

Сведения о характерных точках границы части (частей) земельного участка

Учетный номер части: 1102

Система координат:
Зона №

Номер точки	Координаты, м		Описание закрепления на местности	Средняя квадратическая погрешность определения координат характерных точек границы части земельного участка, м
	X	Y		
1	2	3	4	5

Государственный регистратор		ФГИС ЕГРН
полное наименование должности	подпись	инициалы, фамилия

М.П.

Выписка из Единого государственного реестра недвижимости об объекте недвижимости

Сведения о частях земельного участка

Земельный участок			
(вид объекта недвижимости)			
Лист № ___ Раздела **4.2**	Всего листов раздела **4.2:** ___	Всего разделов: ___	Всего листов выписки: ___
20.02.2023№ 99/2023/519578532			
Кадастровый номер:		**47:01:0000000:501**	

Сведения о характерных точках границы части (частей) земельного участка

Учетный номер части: 1103

Система координат:
Зона №

Номер точки	Координаты, м		Описание закрепления на местности	Средняя квадратическая погрешность определения координат характерных точек границы части земельного участка, м
	X	Y		
1	2	3	4	5

Государственный регистратор		ФГИС ЕГРН
полное наименование должности	подпись	инициалы, фамилия

М.П.

Выписка из Единого государственного реестра недвижимости об объекте недвижимости

Сведения о частях земельного участка

Земельный участок			
(вид объекта недвижимости)			
Лист № ___ Раздела **4.2**	Всего листов раздела **4.2:** ___	Всего разделов: ___	Всего листов выписки: ___
20.02.2023№ 99/2023/519578532			
Кадастровый номер:		**47:01:0000000:501**	

Сведения о характерных точках границы части (частей) земельного участка

Учетный номер части: 1104

Система координат: МСК 53 (Зона-2)
Зона №

Номер точки	Координаты, м		Описание закрепления на местности	Средняя квадратическая погрешность определения координат характерных точек границы части земельного участка, м
	X	Y		
1	2	3	4	5
213	473698.42	1354845.77	данные отсутствуют	данные отсутствуют
213	473698.42	1354845.77	данные отсутствуют	данные отсутствуют
214	473693.5	1354846.93	данные отсутствуют	данные отсутствуют
215	473672.5	1354757.81	данные отсутствуют	данные отсутствуют
216	473676.75	1354753.85	данные отсутствуют	данные отсутствуют

Государственный регистратор		ФГИС ЕГРН
полное наименование должности	подпись	инициалы, фамилия

М.П.

Выписка из Единого государственного реестра недвижимости об объекте недвижимости

Сведения о частях земельного участка

Земельный участок			
(вид объекта недвижимости)			
Лист № ___ Раздела **4.2**	Всего листов раздела **4.2:** ___	Всего разделов: ___	Всего листов выписки: ___
20.02.2023№ 99/2023/519578532			
Кадастровый номер:		**47:01:0000000:501**	

Сведения о характерных точках границы части (частей) земельного участка

Учетный номер части: 1105

Система координат:
Зона №

Номер точки	Координаты, м		Описание закрепления на местности	Средняя квадратическая погрешность определения координат характерных точек границы части земельного участка, м
	X	Y		
1	2	3	4	5

Государственный регистратор		ФГИС ЕГРН
полное наименование должности	подпись	инициалы, фамилия

М.П.

Выписка из Единого государственного реестра недвижимости об объекте недвижимости

Сведения о частях земельного участка

Земельный участок			
(вид объекта недвижимости)			
Лист № ___ Раздела **4.2**	Всего листов раздела **4.2:** ___	Всего разделов: ___	Всего листов выписки: ___
20.02.2023№ 99/2023/519578532			
Кадастровый номер:		**47:01:0000000:501**	

Сведения о характерных точках границы части (частей) земельного участка

Учетный номер части: 1106

Система координат:
Зона №

Номер точки	Координаты, м		Описание закрепления на местности	Средняя квадратическая погрешность определения координат характерных точек границы части земельного участка, м
	X	Y		
1	2	3	4	5

Государственный регистратор		ФГИС ЕГРН
полное наименование должности	подпись	инициалы, фамилия

М.П.

Выписка из Единого государственного реестра недвижимости об объекте недвижимости

Сведения о частях земельного участка

Земельный участок			
(вид объекта недвижимости)			
Лист № ___ Раздела **4.2**	Всего листов раздела **4.2:** ___	Всего разделов: ___	Всего листов выписки: ___
20.02.2023№ 99/2023/519578532			
Кадастровый номер:		**47:01:0000000:501**	

Сведения о характерных точках границы части (частей) земельного участка

Учетный номер части: 1107

Система координат:
Зона №

Номер точки	Координаты, м		Описание закрепления на местности	Средняя квадратическая погрешность определения координат характерных точек границы части земельного участка, м
	X	Y		
1	2	3	4	5

Государственный регистратор		ФГИС ЕГРН
полное наименование должности	подпись	инициалы, фамилия

М.П.

Выписка из Единого государственного реестра недвижимости об объекте недвижимости

Сведения о частях земельного участка

Земельный участок			
(вид объекта недвижимости)			
Лист № ___ Раздела **4.2**	Всего листов раздела **4.2:** ___	Всего разделов: ___	Всего листов выписки: ___
20.02.2023№ 99/2023/519578532			
Кадастровый номер:		**47:01:0000000:501**	

Сведения о характерных точках границы части (частей) земельного участка

Учетный номер части: 1108

Система координат:
Зона №

Номер точки	Координаты, м		Описание закрепления на местности	Средняя квадратическая погрешность определения координат характерных точек границы части земельного участка, м
	X	Y		
1	2	3	4	5

Государственный регистратор		ФГИС ЕГРН
полное наименование должности	подпись	инициалы, фамилия

М.П.

Выписка из Единого государственного реестра недвижимости об объекте недвижимости

Сведения о частях земельного участка

Земельный участок			
(вид объекта недвижимости)			
Лист № ___ Раздела **4.2**	Всего листов раздела **4.2:** ___	Всего разделов: ___	Всего листов выписки: ___
20.02.2023№ 99/2023/519578532			
Кадастровый номер:		**47:01:0000000:501**	

Сведения о характерных точках границы части (частей) земельного участка

Учетный номер части: 1109

Система координат:
Зона №

Номер точки	Координаты, м		Описание закрепления на местности	Средняя квадратическая погрешность определения координат характерных точек границы части земельного участка, м
	X	Y		
1	2	3	4	5

Государственный регистратор		ФГИС ЕГРН
полное наименование должности	подпись	инициалы, фамилия

М.П.

Выписка из Единого государственного реестра недвижимости об объекте недвижимости

Сведения о частях земельного участка

Земельный участок			
(вид объекта недвижимости)			
Лист № ___ Раздела **4.2**	Всего листов раздела **4.2:** ___	Всего разделов: ___	Всего листов выписки: ___
20.02.2023№ 99/2023/519578532			
Кадастровый номер:		**47:01:0000000:501**	

Сведения о характерных точках границы части (частей) земельного участка

Учетный номер части: 1110

Система координат:
Зона №

Номер точки	Координаты, м		Описание закрепления на местности	Средняя квадратическая погрешность определения координат характерных точек границы части земельного участка, м
	X	Y		
1	2	3	4	5

Государственный регистратор		ФГИС ЕГРН
полное наименование должности	подпись	инициалы, фамилия

М.П.

Выписка из Единого государственного реестра недвижимости об объекте недвижимости

Сведения о частях земельного участка

Земельный участок			
(вид объекта недвижимости)			
Лист № ___ Раздела **4.2**	Всего листов раздела **4.2:** ___	Всего разделов: ___	Всего листов выписки: ___
20.02.2023№ 99/2023/519578532			
Кадастровый номер:		**47:01:0000000:501**	

Сведения о характерных точках границы части (частей) земельного участка

Учетный номер части: 1111

Система координат:
Зона №

Номер точки	Координаты, м		Описание закрепления на местности	Средняя квадратическая погрешность определения координат характерных точек границы части земельного участка, м
	X	Y		
1	2	3	4	5

Государственный регистратор		ФГИС ЕГРН
полное наименование должности	подпись	инициалы, фамилия

М.П.

Выписка из Единого государственного реестра недвижимости об объекте недвижимости

Сведения о частях земельного участка

Земельный участок			
(вид объекта недвижимости)			
Лист № ___ Раздела **4.2**	Всего листов раздела **4.2:** ___	Всего разделов: ___	Всего листов выписки: ___
20.02.2023№ 99/2023/519578532			
Кадастровый номер:		**47:01:0000000:501**	

Сведения о характерных точках границы части (частей) земельного участка

Учетный номер части: 1112

Система координат:
Зона №

Номер точки	Координаты, м		Описание закрепления на местности	Средняя квадратическая погрешность определения координат характерных точек границы части земельного участка, м
	X	Y		
1	2	3	4	5

Государственный регистратор		ФГИС ЕГРН
полное наименование должности	подпись	инициалы, фамилия

М.П.

Выписка из Единого государственного реестра недвижимости об объекте недвижимости

Сведения о частях земельного участка

Земельный участок			
(вид объекта недвижимости)			
Лист № ___ Раздела **4.2**	Всего листов раздела **4.2:** ___	Всего разделов: ___	Всего листов выписки: ___
20.02.2023№ 99/2023/519578532			
Кадастровый номер:		**47:01:0000000:501**	

Сведения о характерных точках границы части (частей) земельного участка

Учетный номер части: 1113

Система координат:
Зона №

Номер точки	Координаты, м		Описание закрепления на местности	Средняя квадратическая погрешность определения координат характерных точек границы части земельного участка, м
	X	Y		
1	2	3	4	5

Государственный регистратор		ФГИС ЕГРН
полное наименование должности	подпись	инициалы, фамилия

М.П.

Выписка из Единого государственного реестра недвижимости об объекте недвижимости

Сведения о частях земельного участка

Земельный участок			
(вид объекта недвижимости)			
Лист № ___ Раздела **4.2**	Всего листов раздела **4.2:** ___	Всего разделов: ___	Всего листов выписки: ___
20.02.2023№ 99/2023/519578532			
Кадастровый номер:		**47:01:0000000:501**	

Сведения о характерных точках границы части (частей) земельного участка

Учетный номер части: 1114

Система координат:
Зона №

Номер точки	Координаты, м		Описание закрепления на местности	Средняя квадратическая погрешность определения координат характерных точек границы части земельного участка, м
	X	Y		
1	2	3	4	5

Государственный регистратор		ФГИС ЕГРН
полное наименование должности	подпись	инициалы, фамилия

М.П.

Выписка из Единого государственного реестра недвижимости об объекте недвижимости

Сведения о частях земельного участка

Земельный участок			
(вид объекта недвижимости)			
Лист № ___ Раздела **4.2**	Всего листов раздела **4.2:** ___	Всего разделов: ___	Всего листов выписки: ___
20.02.2023№ 99/2023/519578532			
Кадастровый номер:		**47:01:0000000:501**	

Сведения о характерных точках границы части (частей) земельного участка

Учетный номер части: 1115

Система координат:
Зона №

Номер точки	Координаты, м		Описание закрепления на местности	Средняя квадратическая погрешность определения координат характерных точек границы части земельного участка, м
	X	Y		
1	2	3	4	5

Государственный регистратор		ФГИС ЕГРН
полное наименование должности	подпись	инициалы, фамилия

М.П.

Выписка из Единого государственного реестра недвижимости об объекте недвижимости

Сведения о частях земельного участка

Земельный участок			
(вид объекта недвижимости)			
Лист № ___ Раздела **4.2**	Всего листов раздела **4.2:** ___	Всего разделов: ___	Всего листов выписки: ___
20.02.2023№ 99/2023/519578532			
Кадастровый номер:		**47:01:0000000:501**	

Сведения о характерных точках границы части (частей) земельного участка

Учетный номер части: 1116

Система координат:
Зона №

Номер точки	Координаты, м		Описание закрепления на местности	Средняя квадратическая погрешность определения координат характерных точек границы части земельного участка, м
	X	Y		
1	2	3	4	5

Государственный регистратор		ФГИС ЕГРН
полное наименование должности	подпись	инициалы, фамилия

М.П.

Выписка из Единого государственного реестра недвижимости об объекте недвижимости

1282

Сведения о частях земельного участка

Земельный участок			
(вид объекта недвижимости)			
Лист № ___ Раздела **4.2**	Всего листов раздела **4.2:** ___	Всего разделов: ___	Всего листов выписки: ___
20.02.2023№ 99/2023/519578532			
Кадастровый номер:		**47:01:0000000:501**	

Сведения о характерных точках границы части (частей) земельного участка

Учетный номер части: 1117

Система координат:
Зона №

Номер точки	Координаты, м		Описание закрепления на местности	Средняя квадратическая погрешность определения координат характерных точек границы части земельного участка, м
	X	Y		
1	2	3	4	5

Государственный регистратор		ФГИС ЕГРН
полное наименование должности	подпись	инициалы, фамилия

М.П.

Выписка из Единого государственного реестра недвижимости об объекте недвижимости

Сведения о частях земельного участка

Земельный участок			
(вид объекта недвижимости)			
Лист № ___ Раздела **4.2**	Всего листов раздела **4.2:** ___	Всего разделов: ___	Всего листов выписки: ___
20.02.2023№ 99/2023/519578532			
Кадастровый номер:		**47:01:0000000:501**	

Сведения о характерных точках границы части (частей) земельного участка

Учетный номер части: 1118

Система координат:
Зона №

Номер точки	Координаты, м		Описание закрепления на местности	Средняя квадратическая погрешность определения координат характерных точек границы части земельного участка, м
	X	Y		
1	2	3	4	5

Государственный регистратор		ФГИС ЕГРН
полное наименование должности	подпись	инициалы, фамилия

М.П.

Выписка из Единого государственного реестра недвижимости об объекте недвижимости

Сведения о частях земельного участка

Земельный участок			
(вид объекта недвижимости)			
Лист № ___ Раздела **4.2**	Всего листов раздела **4.2:** ___	Всего разделов: ___	Всего листов выписки: ___
20.02.2023№ 99/2023/519578532			
Кадастровый номер:		**47:01:0000000:501**	

Сведения о характерных точках границы части (частей) земельного участка

Учетный номер части: 1119

Система координат:
Зона №

Номер точки	Координаты, м		Описание закрепления на местности	Средняя квадратическая погрешность определения координат характерных точек границы части земельного участка, м
	X	Y		
1	2	3	4	5

Государственный регистратор		ФГИС ЕГРН
полное наименование должности	подпись	инициалы, фамилия

М.П.

Выписка из Единого государственного реестра недвижимости об объекте недвижимости

Сведения о частях земельного участка

Земельный участок			
(вид объекта недвижимости)			
Лист № ___ Раздела **4.2**	Всего листов раздела **4.2:** ___	Всего разделов: ___	Всего листов выписки: ___
20.02.2023№ 99/2023/519578532			
Кадастровый номер:		**47:01:0000000:501**	

Сведения о характерных точках границы части (частей) земельного участка

Учетный номер части: 1120

Система координат:
Зона №

Номер точки	Координаты, м		Описание закрепления на местности	Средняя квадратическая погрешность определения координат характерных точек границы части земельного участка, м
	X	Y		
1	2	3	4	5

Государственный регистратор		ФГИС ЕГРН
полное наименование должности	подпись	инициалы, фамилия

М.П.

Выписка из Единого государственного реестра недвижимости об объекте недвижимости

Сведения о частях земельного участка

Земельный участок			
(вид объекта недвижимости)			
Лист № ___ Раздела **4.2**	Всего листов раздела **4.2:** ___	Всего разделов: ___	Всего листов выписки: ___
20.02.2023№ 99/2023/519578532			
Кадастровый номер:		**47:01:0000000:501**	

Сведения о характерных точках границы части (частей) земельного участка

Учетный номер части: 1121

Система координат: МСК 53 (Зона-2)
Зона №

Номер точки	Координаты, м		Описание закрепления на местности	Средняя квадратическая погрешность определения координат характерных точек границы части земельного участка, м
	X	Y		
1	2	3	4	5
217	481180.05	1292100.11	данные отсутствуют	данные отсутствуют
217	481180.05	1292100.11	данные отсутствуют	данные отсутствуют
218	481230.47	1292135.14	данные отсутствуют	данные отсутствуют
219	481024.79	1292362.01	данные отсутствуют	данные отсутствуют
220	481186.93	1292236.65	данные отсутствуют	данные отсутствуют
221	481058.31	1292480.93	данные отсутствуют	данные отсутствуют
222	480993.53	1292414.33	данные отсутствуют	данные отсутствуют

Государственный регистратор		ФГИС ЕГРН
полное наименование должности	подпись	инициалы, фамилия

М.П.

Выписка из Единого государственного реестра недвижимости об объекте недвижимости

Сведения о частях земельного участка

Земельный участок			
(вид объекта недвижимости)			
Лист № ___ Раздела **4.2**	Всего листов раздела **4.2:** ___	Всего разделов: ___	Всего листов выписки: ___
20.02.2023№ 99/2023/519578532			
Кадастровый номер:		**47:01:0000000:501**	

Сведения о характерных точках границы части (частей) земельного участка

Учетный номер части: 1122

Система координат:
Зона №

Номер точки	Координаты, м		Описание закрепления на местности	Средняя квадратическая погрешность определения координат характерных точек границы части земельного участка, м
	X	Y		
1	2	3	4	5

Государственный регистратор		ФГИС ЕГРН
полное наименование должности	подпись	инициалы, фамилия

М.П.

Выписка из Единого государственного реестра недвижимости об объекте недвижимости

Сведения о частях земельного участка

Земельный участок			
(вид объекта недвижимости)			
Лист № ___ Раздела **4.2**	Всего листов раздела **4.2:** ___	Всего разделов: ___	Всего листов выписки: ___
20.02.2023№ 99/2023/519578532			
Кадастровый номер:		**47:01:0000000:501**	

Сведения о характерных точках границы части (частей) земельного участка

Учетный номер части: 1123

Система координат:
Зона №

Номер точки	Координаты, м		Описание закрепления на местности	Средняя квадратическая погрешность определения координат характерных точек границы части земельного участка, м
	X	Y		
1	2	3	4	5

Государственный регистратор		ФГИС ЕГРН
полное наименование должности	подпись	инициалы, фамилия

М.П.

Выписка из Единого государственного реестра недвижимости об объекте недвижимости

Сведения о частях земельного участка

Земельный участок			
(вид объекта недвижимости)			
Лист № ___ Раздела **4.2**	Всего листов раздела **4.2:** ___	Всего разделов: ___	Всего листов выписки: ___
20.02.2023№ 99/2023/519578532			
Кадастровый номер:		**47:01:0000000:501**	

Сведения о характерных точках границы части (частей) земельного участка

Учетный номер части: 1124

Система координат:
Зона №

Номер точки	Координаты, м		Описание закрепления на местности	Средняя квадратическая погрешность определения координат характерных точек границы части земельного участка, м
	X	Y		
1	2	3	4	5

Государственный регистратор		ФГИС ЕГРН
полное наименование должности	подпись	инициалы, фамилия

М.П.

Выписка из Единого государственного реестра недвижимости об объекте недвижимости

Сведения о частях земельного участка

Земельный участок			
(вид объекта недвижимости)			
Лист № ___ Раздела **4.2**	Всего листов раздела **4.2:** ___	Всего разделов: ___	Всего листов выписки: ___
20.02.2023№ 99/2023/519578532			
Кадастровый номер:		**47:01:0000000:501**	

Сведения о характерных точках границы части (частей) земельного участка

Учетный номер части: 1125

Система координат:
Зона №

Номер точки	Координаты, м		Описание закрепления на местности	Средняя квадратическая погрешность определения координат характерных точек границы части земельного участка, м
	X	Y		
1	2	3	4	5

Государственный регистратор		ФГИС ЕГРН
полное наименование должности	подпись	инициалы, фамилия

М.П.

Выписка из Единого государственного реестра недвижимости об объекте недвижимости

Сведения о частях земельного участка

Земельный участок			
(вид объекта недвижимости)			
Лист № ___ Раздела **4.2**	Всего листов раздела **4.2:** ___	Всего разделов: ___	Всего листов выписки: ___
20.02.2023№ 99/2023/519578532			
Кадастровый номер:		**47:01:0000000:501**	

Сведения о характерных точках границы части (частей) земельного участка

Учетный номер части: 1126

Система координат: МСК 53 (Зона-2)
Зона №

Номер точки	Координаты, м		Описание закрепления на местности	Средняя квадратическая погрешность определения координат характерных точек границы части земельного участка, м
	X	Y		
1	2	3	4	5
223	489029.34	1293672.94	данные отсутствуют	данные отсутствуют
223	489029.34	1293672.94	данные отсутствуют	данные отсутствуют
224	489015.92	1293687.81	данные отсутствуют	данные отсутствуют
225	489008.37	1293680.24	данные отсутствуют	данные отсутствуют
226	489021.5	1293665.08	данные отсутствуют	данные отсутствуют

Государственный регистратор		ФГИС ЕГРН
полное наименование должности	подпись	инициалы, фамилия

М.П.

Выписка из Единого государственного реестра недвижимости об объекте недвижимости

Сведения о частях земельного участка

Земельный участок			
(вид объекта недвижимости)			
Лист № ___ Раздела **4.2**	Всего листов раздела **4.2:** ___	Всего разделов: ___	Всего листов выписки: ___
20.02.2023№ 99/2023/519578532			
Кадастровый номер:		**47:01:0000000:501**	

Сведения о характерных точках границы части (частей) земельного участка

Учетный номер части: 1127

Система координат:
Зона №

Номер точки	Координаты, м		Описание закрепления на местности	Средняя квадратическая погрешность определения координат характерных точек границы части земельного участка, м
	X	Y		
1	2	3	4	5

Государственный регистратор		ФГИС ЕГРН
полное наименование должности	подпись	инициалы, фамилия

М.П.

Выписка из Единого государственного реестра недвижимости об объекте недвижимости

Сведения о частях земельного участка

Земельный участок			
(вид объекта недвижимости)			
Лист № ___ Раздела **4.2**	Всего листов раздела **4.2:** ___	Всего разделов: ___	Всего листов выписки: ___
20.02.2023№ 99/2023/519578532			
Кадастровый номер:		**47:01:0000000:501**	

Сведения о характерных точках границы части (частей) земельного участка

Учетный номер части: 1128

Система координат:
Зона №

Номер точки	Координаты, м		Описание закрепления на местности	Средняя квадратическая погрешность определения координат характерных точек границы части земельного участка, м
	X	Y		
1	2	3	4	5

Государственный регистратор		ФГИС ЕГРН
полное наименование должности	подпись	инициалы, фамилия

М.П.

Выписка из Единого государственного реестра недвижимости об объекте недвижимости

Сведения о частях земельного участка

Земельный участок			
(вид объекта недвижимости)			
Лист № ___ Раздела **4.2**	Всего листов раздела **4.2:** ___	Всего разделов: ___	Всего листов выписки: ___
20.02.2023№ 99/2023/519578532			
Кадастровый номер:		**47:01:0000000:501**	

Сведения о характерных точках границы части (частей) земельного участка

Учетный номер части: 1129

Система координат:
Зона №

Номер точки	Координаты, м		Описание закрепления на местности	Средняя квадратическая погрешность определения координат характерных точек границы части земельного участка, м
	X	Y		
1	2	3	4	5

Государственный регистратор		ФГИС ЕГРН
полное наименование должности	подпись	инициалы, фамилия

М.П.

Выписка из Единого государственного реестра недвижимости об объекте недвижимости

Сведения о частях земельного участка

Земельный участок			
(вид объекта недвижимости)			
Лист № ___ Раздела **4.2**	Всего листов раздела **4.2:** ___	Всего разделов: ___	Всего листов выписки: ___
20.02.2023№ 99/2023/519578532			
Кадастровый номер:		**47:01:0000000:501**	

Сведения о характерных точках границы части (частей) земельного участка

Учетный номер части: 1130

Система координат: МСК 53 (Зона-2)
Зона №

Номер точки	Координаты, м		Описание закрепления на местности	Средняя квадратическая погрешность определения координат характерных точек границы части земельного участка, м
	X	Y		
1	2	3	4	5
227	510210.09	1314432.72	данные отсутствуют	данные отсутствуют
227	510210.09	1314432.72	данные отсутствуют	данные отсутствуют
228	510164.86	1314548	данные отсутствуют	данные отсутствуют
229	510168.95	1314549.56	данные отсутствуют	данные отсутствуют
230	510105.05	1314701.4	данные отсутствуют	данные отсутствуют
231	510102.56	1314706.55	данные отсутствуют	данные отсутствуют
232	510088.09	1314698.55	данные отсутствуют	данные отсутствуют
233	510141.3	1314580.08	данные отсутствуют	данные отсутствуют
234	510178.93	1314496.29	данные отсутствуют	данные отсутствуют

Государственный регистратор		ФГИС ЕГРН
полное наименование должности	подпись	инициалы, фамилия

М.П.

Выписка из Единого государственного реестра недвижимости об объекте недвижимости

Сведения о частях земельного участка

Земельный участок			
(вид объекта недвижимости)			
Лист № ___ Раздела **4.2**	Всего листов раздела **4.2:** ___	Всего разделов: ___	Всего листов выписки: ___
20.02.2023№ 99/2023/519578532			
Кадастровый номер:		**47:01:0000000:501**	

Сведения о характерных точках границы части (частей) земельного участка

Учетный номер части: 1131

Система координат:
Зона №

Номер точки	Координаты, м		Описание закрепления на местности	Средняя квадратическая погрешность определения координат характерных точек границы части земельного участка, м
	X	Y		
1	2	3	4	5

Государственный регистратор		ФГИС ЕГРН
полное наименование должности	подпись	инициалы, фамилия

М.П.

Выписка из Единого государственного реестра недвижимости об объекте недвижимости

Сведения о частях земельного участка

Земельный участок			
(вид объекта недвижимости)			
Лист № ___ Раздела **4.2**	Всего листов раздела **4.2:** ___	Всего разделов: ___	Всего листов выписки: ___
20.02.2023№ 99/2023/519578532			
Кадастровый номер:		**47:01:0000000:501**	

Сведения о характерных точках границы части (частей) земельного участка

Учетный номер части: 1132

Система координат:
Зона №

Номер точки	Координаты, м		Описание закрепления на местности	Средняя квадратическая погрешность определения координат характерных точек границы части земельного участка, м
	X	Y		
1	2	3	4	5

Государственный регистратор		ФГИС ЕГРН
полное наименование должности	подпись	инициалы, фамилия

М.П.

Выписка из Единого государственного реестра недвижимости об объекте недвижимости

Сведения о частях земельного участка

Земельный участок			
(вид объекта недвижимости)			
Лист № ___ Раздела **4.2**	Всего листов раздела **4.2:** ___	Всего разделов: ___	Всего листов выписки: ___
20.02.2023№ 99/2023/519578532			
Кадастровый номер:		**47:01:0000000:501**	

Сведения о характерных точках границы части (частей) земельного участка

Учетный номер части: 1133

Система координат:
Зона №

Номер точки	Координаты, м		Описание закрепления на местности	Средняя квадратическая погрешность определения координат характерных точек границы части земельного участка, м
	X	Y		
1	2	3	4	5

Государственный регистратор		ФГИС ЕГРН
полное наименование должности	подпись	инициалы, фамилия

М.П.

Выписка из Единого государственного реестра недвижимости об объекте недвижимости

Сведения о частях земельного участка

Земельный участок			
(вид объекта недвижимости)			
Лист № ___ Раздела **4.2**	Всего листов раздела **4.2:** ___	Всего разделов: ___	Всего листов выписки: ___
20.02.2023№ 99/2023/519578532			
Кадастровый номер:		**47:01:0000000:501**	

Сведения о характерных точках границы части (частей) земельного участка

Учетный номер части: 1134

Система координат:
Зона №

Номер точки	Координаты, м		Описание закрепления на местности	Средняя квадратическая погрешность определения координат характерных точек границы части земельного участка, м
	X	Y		
1	2	3	4	5

Государственный регистратор		ФГИС ЕГРН
полное наименование должности	подпись	инициалы, фамилия

М.П.

Выписка из Единого государственного реестра недвижимости об объекте недвижимости

Сведения о частях земельного участка

Земельный участок			
(вид объекта недвижимости)			
Лист № ___ Раздела **4.2**	Всего листов раздела **4.2:** ___	Всего разделов: ___	Всего листов выписки: ___
20.02.2023№ 99/2023/519578532			
Кадастровый номер:		**47:01:0000000:501**	

Сведения о характерных точках границы части (частей) земельного участка

Учетный номер части: 1135

Система координат:
Зона №

Номер точки	Координаты, м		Описание закрепления на местности	Средняя квадратическая погрешность определения координат характерных точек границы части земельного участка, м
	X	Y		
1	2	3	4	5

Государственный регистратор		ФГИС ЕГРН
полное наименование должности	подпись	инициалы, фамилия

М.П.

Выписка из Единого государственного реестра недвижимости об объекте недвижимости

Сведения о частях земельного участка

Земельный участок			
(вид объекта недвижимости)			
Лист № ___ Раздела **4.2**	Всего листов раздела **4.2:** ___	Всего разделов: ___	Всего листов выписки: ___
20.02.2023№ 99/2023/519578532			
Кадастровый номер:		**47:01:0000000:501**	

Сведения о характерных точках границы части (частей) земельного участка

Учетный номер части: 1136

Система координат:
Зона №

Номер точки	Координаты, м		Описание закрепления на местности	Средняя квадратическая погрешность определения координат характерных точек границы части земельного участка, м
	X	Y		
1	2	3	4	5

Государственный регистратор		ФГИС ЕГРН
полное наименование должности	подпись	инициалы, фамилия

М.П.

Выписка из Единого государственного реестра недвижимости об объекте недвижимости

Сведения о частях земельного участка

Земельный участок			
(вид объекта недвижимости)			
Лист № ___ Раздела **4.2**	Всего листов раздела **4.2:** ___	Всего разделов: ___	Всего листов выписки: ___
20.02.2023№ 99/2023/519578532			
Кадастровый номер:		**47:01:0000000:501**	

Сведения о характерных точках границы части (частей) земельного участка

Учетный номер части: 1137

Система координат:
Зона №

Номер точки	Координаты, м		Описание закрепления на местности	Средняя квадратическая погрешность определения координат характерных точек границы части земельного участка, м
	X	Y		
1	2	3	4	5

Государственный регистратор		ФГИС ЕГРН
полное наименование должности	подпись	инициалы, фамилия

М.П.

Выписка из Единого государственного реестра недвижимости об объекте недвижимости

Сведения о частях земельного участка

Земельный участок			
(вид объекта недвижимости)			
Лист № ___ Раздела **4.2**	Всего листов раздела **4.2:** ___	Всего разделов: ___	Всего листов выписки: ___
20.02.2023№ 99/2023/519578532			
Кадастровый номер:		**47:01:0000000:501**	

Сведения о характерных точках границы части (частей) земельного участка

Учетный номер части: 1138

Система координат:
Зона №

Номер точки	Координаты, м		Описание закрепления на местности	Средняя квадратическая погрешность определения координат характерных точек границы части земельного участка, м
	X	Y		
1	2	3	4	5

Государственный регистратор		ФГИС ЕГРН
полное наименование должности	подпись	инициалы, фамилия

М.П.

Выписка из Единого государственного реестра недвижимости об объекте недвижимости

Сведения о частях земельного участка

Земельный участок			
(вид объекта недвижимости)			
Лист № ___ Раздела **4.2**	Всего листов раздела **4.2:** ___	Всего разделов: ___	Всего листов выписки: ___
20.02.2023№ 99/2023/519578532			
Кадастровый номер:		**47:01:0000000:501**	

Сведения о характерных точках границы части (частей) земельного участка

Учетный номер части: 1139

Система координат:
Зона №

Номер точки	Координаты, м		Описание закрепления на местности	Средняя квадратическая погрешность определения координат характерных точек границы части земельного участка, м
	X	Y		
1	2	3	4	5

Государственный регистратор		ФГИС ЕГРН
полное наименование должности	подпись	инициалы, фамилия

М.П.

Выписка из Единого государственного реестра недвижимости об объекте недвижимости

Сведения о частях земельного участка

Земельный участок			
(вид объекта недвижимости)			
Лист № ___ Раздела **4.2**	Всего листов раздела **4.2:** ___	Всего разделов: ___	Всего листов выписки: ___
20.02.2023№ 99/2023/519578532			
Кадастровый номер:		**47:01:0000000:501**	

Сведения о характерных точках границы части (частей) земельного участка

Учетный номер части: 1140

Система координат:
Зона №

Номер точки	Координаты, м		Описание закрепления на местности	Средняя квадратическая погрешность определения координат характерных точек границы части земельного участка, м
	X	Y		
1	2	3	4	5

Государственный регистратор		ФГИС ЕГРН
полное наименование должности	подпись	инициалы, фамилия

М.П.

Выписка из Единого государственного реестра недвижимости об объекте недвижимости

Сведения о частях земельного участка

Земельный участок			
(вид объекта недвижимости)			
Лист № ___ Раздела **4.2**	Всего листов раздела **4.2:** ___	Всего разделов: ___	Всего листов выписки: ___
20.02.2023№ 99/2023/519578532			
Кадастровый номер:		**47:01:0000000:501**	

Сведения о характерных точках границы части (частей) земельного участка

Учетный номер части: 1141

Система координат:
Зона №

Номер точки	Координаты, м		Описание закрепления на местности	Средняя квадратическая погрешность определения координат характерных точек границы части земельного участка, м
	X	Y		
1	2	3	4	5

Государственный регистратор		ФГИС ЕГРН
полное наименование должности	подпись	инициалы, фамилия

М.П.

Выписка из Единого государственного реестра недвижимости об объекте недвижимости

Сведения о частях земельного участка

Земельный участок			
(вид объекта недвижимости)			
Лист № ___ Раздела **4.2**	Всего листов раздела **4.2:** ___	Всего разделов: ___	Всего листов выписки: ___
20.02.2023№ 99/2023/519578532			
Кадастровый номер:		**47:01:0000000:501**	

Сведения о характерных точках границы части (частей) земельного участка

Учетный номер части: 1142

Система координат:
Зона №

Номер точки	Координаты, м		Описание закрепления на местности	Средняя квадратическая погрешность определения координат характерных точек границы части земельного участка, м
	X	Y		
1	2	3	4	5

Государственный регистратор		ФГИС ЕГРН
полное наименование должности	подпись	инициалы, фамилия

М.П.

Выписка из Единого государственного реестра недвижимости об объекте недвижимости

Сведения о частях земельного участка

Земельный участок			
(вид объекта недвижимости)			
Лист № ___ Раздела **4.2**	Всего листов раздела **4.2:** ___	Всего разделов: ___	Всего листов выписки: ___
20.02.2023№ 99/2023/519578532			
Кадастровый номер:		**47:01:0000000:501**	

Сведения о характерных точках границы части (частей) земельного участка

Учетный номер части: 1143

Система координат:
Зона №

Номер точки	Координаты, м		Описание закрепления на местности	Средняя квадратическая погрешность определения координат характерных точек границы части земельного участка, м
	X	Y		
1	2	3	4	5

Государственный регистратор		ФГИС ЕГРН
полное наименование должности	подпись	инициалы, фамилия

М.П.

Выписка из Единого государственного реестра недвижимости об объекте недвижимости

Сведения о частях земельного участка

Земельный участок			
(вид объекта недвижимости)			
Лист № ___ Раздела **4.2**	Всего листов раздела **4.2:** ___	Всего разделов: ___	Всего листов выписки: ___
20.02.2023№ 99/2023/519578532			
Кадастровый номер:		**47:01:0000000:501**	

Сведения о характерных точках границы части (частей) земельного участка

Учетный номер части: 1144

Система координат:
Зона №

Номер точки	Координаты, м		Описание закрепления на местности	Средняя квадратическая погрешность определения координат характерных точек границы части земельного участка, м
	X	Y		
1	2	3	4	5

Государственный регистратор		ФГИС ЕГРН
полное наименование должности	подпись	инициалы, фамилия

М.П.

Выписка из Единого государственного реестра недвижимости об объекте недвижимости

Сведения о частях земельного участка

Земельный участок			
(вид объекта недвижимости)			
Лист № ___ Раздела **4.2**	Всего листов раздела **4.2:** ___	Всего разделов: ___	Всего листов выписки: ___
20.02.2023№ 99/2023/519578532			
Кадастровый номер:		**47:01:0000000:501**	

Сведения о характерных точках границы части (частей) земельного участка

Учетный номер части: 1145

Система координат:
Зона №

Номер точки	Координаты, м		Описание закрепления на местности	Средняя квадратическая погрешность определения координат характерных точек границы части земельного участка, м
	X	Y		
1	2	3	4	5

Государственный регистратор		ФГИС ЕГРН
полное наименование должности	подпись	инициалы, фамилия

М.П.

Выписка из Единого государственного реестра недвижимости об объекте недвижимости

Сведения о частях земельного участка

Земельный участок			
(вид объекта недвижимости)			
Лист № ___ Раздела **4.2**	Всего листов раздела **4.2:** ___	Всего разделов: ___	Всего листов выписки: ___
20.02.2023№ 99/2023/519578532			
Кадастровый номер:		**47:01:0000000:501**	

Сведения о характерных точках границы части (частей) земельного участка

Учетный номер части: 1146

Система координат:
Зона №

Номер точки	Координаты, м		Описание закрепления на местности	Средняя квадратическая погрешность определения координат характерных точек границы части земельного участка, м
	X	Y		
1	2	3	4	5

Государственный регистратор		ФГИС ЕГРН
полное наименование должности	подпись	инициалы, фамилия

М.П.

Выписка из Единого государственного реестра недвижимости об объекте недвижимости

1312

Сведения о частях земельного участка

Земельный участок			
(вид объекта недвижимости)			
Лист № ___ Раздела **4.2**	Всего листов раздела **4.2:** ___	Всего разделов: ___	Всего листов выписки: ___
20.02.2023№ 99/2023/519578532			
Кадастровый номер:		**47:01:0000000:501**	

Сведения о характерных точках границы части (частей) земельного участка

Учетный номер части: 1147

Система координат:
Зона №

Номер точки	Координаты, м		Описание закрепления на местности	Средняя квадратическая погрешность определения координат характерных точек границы части земельного участка, м
	X	Y		
1	2	3	4	5

Государственный регистратор		ФГИС ЕГРН
полное наименование должности	подпись	инициалы, фамилия

М.П.

Выписка из Единого государственного реестра недвижимости об объекте недвижимости

Сведения о частях земельного участка

Земельный участок			
(вид объекта недвижимости)			
Лист № ___ Раздела **4.2**	Всего листов раздела **4.2:** ___	Всего разделов: ___	Всего листов выписки: ___
20.02.2023№ 99/2023/519578532			
Кадастровый номер:		**47:01:0000000:501**	

Сведения о характерных точках границы части (частей) земельного участка

Учетный номер части: 1148

Система координат:
Зона №

Номер точки	Координаты, м		Описание закрепления на местности	Средняя квадратическая погрешность определения координат характерных точек границы части земельного участка, м
	X	Y		
1	2	3	4	5

Государственный регистратор		ФГИС ЕГРН
полное наименование должности	подпись	инициалы, фамилия

М.П.

Выписка из Единого государственного реестра недвижимости об объекте недвижимости

Сведения о частях земельного участка

Земельный участок			
(вид объекта недвижимости)			
Лист № ___ Раздела **4.2**	Всего листов раздела **4.2:** ___	Всего разделов: ___	Всего листов выписки: ___
20.02.2023№ 99/2023/519578532			
Кадастровый номер:		**47:01:0000000:501**	

Сведения о характерных точках границы части (частей) земельного участка

Учетный номер части: 1149

Система координат:
Зона №

Номер точки	Координаты, м		Описание закрепления на местности	Средняя квадратическая погрешность определения координат характерных точек границы части земельного участка, м
	X	Y		
1	2	3	4	5

Государственный регистратор		ФГИС ЕГРН
полное наименование должности	подпись	инициалы, фамилия

М.П.

Выписка из Единого государственного реестра недвижимости об объекте недвижимости

Сведения о частях земельного участка

Земельный участок			
(вид объекта недвижимости)			
Лист № ___ Раздела **4.2**	Всего листов раздела **4.2:** ___	Всего разделов: ___	Всего листов выписки: ___
20.02.2023№ 99/2023/519578532			
Кадастровый номер:		**47:01:0000000:501**	

Сведения о характерных точках границы части (частей) земельного участка

Учетный номер части: 1150

Система координат:
Зона №

Номер точки	Координаты, м		Описание закрепления на местности	Средняя квадратическая погрешность определения координат характерных точек границы части земельного участка, м
	X	Y		
1	2	3	4	5

Государственный регистратор		ФГИС ЕГРН
полное наименование должности	подпись	инициалы, фамилия

М.П.

Выписка из Единого государственного реестра недвижимости об объекте недвижимости

Сведения о частях земельного участка

Земельный участок			
(вид объекта недвижимости)			
Лист № ___ Раздела **4.2**	Всего листов раздела **4.2:** ___	Всего разделов: ___	Всего листов выписки: ___
20.02.2023№ 99/2023/519578532			
Кадастровый номер:		**47:01:0000000:501**	

Сведения о характерных точках границы части (частей) земельного участка

Учетный номер части: 1151

Система координат:
Зона №

Номер точки	Координаты, м		Описание закрепления на местности	Средняя квадратическая погрешность определения координат характерных точек границы части земельного участка, м
	X	Y		
1	2	3	4	5

Государственный регистратор		ФГИС ЕГРН
полное наименование должности	подпись	инициалы, фамилия

М.П.

Выписка из Единого государственного реестра недвижимости об объекте недвижимости

Сведения о частях земельного участка

Земельный участок			
(вид объекта недвижимости)			
Лист № ___ Раздела **4.2**	Всего листов раздела **4.2:** ___	Всего разделов: ___	Всего листов выписки: ___
20.02.2023№ 99/2023/519578532			
Кадастровый номер:		**47:01:0000000:501**	

Сведения о характерных точках границы части (частей) земельного участка

Учетный номер части: 1152

Система координат:
Зона №

Номер точки	Координаты, м		Описание закрепления на местности	Средняя квадратическая погрешность определения координат характерных точек границы части земельного участка, м
	X	Y		
1	2	3	4	5

Государственный регистратор		ФГИС ЕГРН
полное наименование должности	подпись	инициалы, фамилия

М.П.

Выписка из Единого государственного реестра недвижимости об объекте недвижимости

Сведения о частях земельного участка

Земельный участок			
(вид объекта недвижимости)			
Лист № ___ Раздела **4.2**	Всего листов раздела **4.2:** ___	Всего разделов: ___	Всего листов выписки: ___
20.02.2023№ 99/2023/519578532			
Кадастровый номер:		**47:01:0000000:501**	

Сведения о характерных точках границы части (частей) земельного участка

Учетный номер части: 1153

Система координат:
Зона №

Номер точки	Координаты, м		Описание закрепления на местности	Средняя квадратическая погрешность определения координат характерных точек границы части земельного участка, м
	X	Y		
1	2	3	4	5

Государственный регистратор		ФГИС ЕГРН
полное наименование должности	подпись	инициалы, фамилия

М.П.

Выписка из Единого государственного реестра недвижимости об объекте недвижимости

Сведения о частях земельного участка

Земельный участок			
(вид объекта недвижимости)			
Лист № ___ Раздела **4.2**	Всего листов раздела **4.2:** ___	Всего разделов: ___	Всего листов выписки: ___
20.02.2023№ 99/2023/519578532			
Кадастровый номер:		**47:01:0000000:501**	

Сведения о характерных точках границы части (частей) земельного участка

Учетный номер части: 1154

Система координат:
Зона №

Номер точки	Координаты, м		Описание закрепления на местности	Средняя квадратическая погрешность определения координат характерных точек границы части земельного участка, м
	X	Y		
1	2	3	4	5

Государственный регистратор		ФГИС ЕГРН
полное наименование должности	подпись	инициалы, фамилия

М.П.

Выписка из Единого государственного реестра недвижимости об объекте недвижимости

Сведения о частях земельного участка

Земельный участок			
(вид объекта недвижимости)			
Лист № ___ Раздела **4.2**	Всего листов раздела **4.2:** ___	Всего разделов: ___	Всего листов выписки: ___
20.02.2023№ 99/2023/519578532			
Кадастровый номер:		**47:01:0000000:501**	

Сведения о характерных точках границы части (частей) земельного участка

Учетный номер части: 1155

Система координат:
Зона №

Номер точки	Координаты, м		Описание закрепления на местности	Средняя квадратическая погрешность определения координат характерных точек границы части земельного участка, м
	X	Y		
1	2	3	4	5

Государственный регистратор		ФГИС ЕГРН
полное наименование должности	подпись	инициалы, фамилия

М.П.

Выписка из Единого государственного реестра недвижимости об объекте недвижимости

Сведения о частях земельного участка

Земельный участок			
(вид объекта недвижимости)			
Лист № ___ Раздела **4.2**	Всего листов раздела **4.2:** ___	Всего разделов: ___	Всего листов выписки: ___
20.02.2023№ 99/2023/519578532			
Кадастровый номер:		**47:01:0000000:501**	

Сведения о характерных точках границы части (частей) земельного участка

Учетный номер части: 1156

Система координат: МСК 53 (Зона-2)
Зона №

Номер точки	Координаты, м		Описание закрепления на местности	Средняя квадратическая погрешность определения координат характерных точек границы части земельного участка, м
	X	Y		
1	2	3	4	5
235	488858.05	1349248.09	данные отсутствуют	данные отсутствуют
235	488858.05	1349248.09	данные отсутствуют	данные отсутствуют
236	488856.35	1349254.56	данные отсутствуют	данные отсутствуют
237	488846.49	1349232.43	данные отсутствуют	данные отсутствуют
238	488836.99	1349206.56	данные отсутствуют	данные отсутствуют
239	488857.34	1349167.13	данные отсутствуют	данные отсутствуют
240	488854.62	1349181.12	данные отсутствуют	данные отсутствуют
241	488841.35	1349206.67	данные отсутствуют	данные отсутствуют
242	488847.96	1349223.07	данные отсутствуют	данные отсутствуют

Государственный регистратор		ФГИС ЕГРН
полное наименование должности	подпись	инициалы, фамилия

М.П.

Выписка из Единого государственного реестра недвижимости об объекте недвижимости

Сведения о частях земельного участка

Земельный участок			
(вид объекта недвижимости)			
Лист № ___ Раздела **4.2**	Всего листов раздела **4.2:** ___	Всего разделов: ___	Всего листов выписки: ___
20.02.2023№ 99/2023/519578532			
Кадастровый номер:		**47:01:0000000:501**	

Сведения о характерных точках границы части (частей) земельного участка

Учетный номер части: 1157

Система координат:
Зона №

Номер точки	Координаты, м		Описание закрепления на местности	Средняя квадратическая погрешность определения координат характерных точек границы части земельного участка, м
	X	Y		
1	2	3	4	5

Государственный регистратор		ФГИС ЕГРН
полное наименование должности	подпись	инициалы, фамилия

М.П.

Выписка из Единого государственного реестра недвижимости об объекте недвижимости

Сведения о частях земельного участка

Земельный участок			
(вид объекта недвижимости)			
Лист № ___ Раздела **4.2**	Всего листов раздела **4.2:** ___	Всего разделов: ___	Всего листов выписки: ___
20.02.2023№ 99/2023/519578532			
Кадастровый номер:		**47:01:0000000:501**	

Сведения о характерных точках границы части (частей) земельного участка

Учетный номер части: 1158

Система координат:
Зона №

Номер точки	Координаты, м		Описание закрепления на местности	Средняя квадратическая погрешность определения координат характерных точек границы части земельного участка, м
	X	Y		
1	2	3	4	5

Государственный регистратор		ФГИС ЕГРН
полное наименование должности	подпись	инициалы, фамилия

М.П.

Выписка из Единого государственного реестра недвижимости об объекте недвижимости

Сведения о частях земельного участка

Земельный участок			
(вид объекта недвижимости)			
Лист № ___ Раздела **4.2**	Всего листов раздела **4.2:** ___	Всего разделов: ___	Всего листов выписки: ___
20.02.2023№ 99/2023/519578532			
Кадастровый номер:		**47:01:0000000:501**	

Сведения о характерных точках границы части (частей) земельного участка

Учетный номер части: 1159

Система координат:
Зона №

Номер точки	Координаты, м		Описание закрепления на местности	Средняя квадратическая погрешность определения координат характерных точек границы части земельного участка, м
	X	Y		
1	2	3	4	5

Государственный регистратор		ФГИС ЕГРН
полное наименование должности	подпись	инициалы, фамилия

М.П.

Выписка из Единого государственного реестра недвижимости об объекте недвижимости

Сведения о частях земельного участка

Земельный участок			
(вид объекта недвижимости)			
Лист № ___ Раздела **4.2**	Всего листов раздела **4.2:** ___	Всего разделов: ___	Всего листов выписки: ___
20.02.2023№ 99/2023/519578532			
Кадастровый номер:		**47:01:0000000:501**	

Сведения о характерных точках границы части (частей) земельного участка

Учетный номер части: 1160

Система координат:
Зона №

Номер точки	Координаты, м		Описание закрепления на местности	Средняя квадратическая погрешность определения координат характерных точек границы части земельного участка, м
	X	Y		
1	2	3	4	5

Государственный регистратор		ФГИС ЕГРН
полное наименование должности	подпись	инициалы, фамилия

М.П.

Выписка из Единого государственного реестра недвижимости об объекте недвижимости

Сведения о частях земельного участка

Земельный участок			
(вид объекта недвижимости)			
Лист № ___ Раздела **4.2**	Всего листов раздела **4.2:** ___	Всего разделов: ___	Всего листов выписки: ___
20.02.2023№ 99/2023/519578532			
Кадастровый номер:		**47:01:0000000:501**	

Сведения о характерных точках границы части (частей) земельного участка

Учетный номер части: 1161

Система координат:
Зона №

Номер точки	Координаты, м		Описание закрепления на местности	Средняя квадратическая погрешность определения координат характерных точек границы части земельного участка, м
	X	Y		
1	2	3	4	5

Государственный регистратор		ФГИС ЕГРН
полное наименование должности	подпись	инициалы, фамилия

М.П.

Выписка из Единого государственного реестра недвижимости об объекте недвижимости

Сведения о частях земельного участка

Земельный участок			
(вид объекта недвижимости)			
Лист № ___ Раздела **4.2**	Всего листов раздела **4.2:** ___	Всего разделов: ___	Всего листов выписки: ___
20.02.2023№ 99/2023/519578532			
Кадастровый номер:		**47:01:0000000:501**	

Сведения о характерных точках границы части (частей) земельного участка

Учетный номер части: 1162

Система координат:
Зона №

Номер точки	Координаты, м		Описание закрепления на местности	Средняя квадратическая погрешность определения координат характерных точек границы части земельного участка, м
	X	Y		
1	2	3	4	5

Государственный регистратор		ФГИС ЕГРН
полное наименование должности	подпись	инициалы, фамилия

М.П.

Выписка из Единого государственного реестра недвижимости об объекте недвижимости

Сведения о частях земельного участка

Земельный участок			
(вид объекта недвижимости)			
Лист № ___ Раздела **4.2**	Всего листов раздела **4.2:** ___	Всего разделов: ___	Всего листов выписки: ___
20.02.2023№ 99/2023/519578532			
Кадастровый номер:		**47:01:0000000:501**	

Сведения о характерных точках границы части (частей) земельного участка

Учетный номер части: 1163

Система координат:
Зона №

Номер точки	Координаты, м		Описание закрепления на местности	Средняя квадратическая погрешность определения координат характерных точек границы части земельного участка, м
	X	Y		
1	2	3	4	5

Государственный регистратор		ФГИС ЕГРН
полное наименование должности	подпись	инициалы, фамилия

М.П.

Выписка из Единого государственного реестра недвижимости об объекте недвижимости

Сведения о частях земельного участка

Земельный участок			
(вид объекта недвижимости)			
Лист № ___ Раздела **4.2**	Всего листов раздела **4.2:** ___	Всего разделов: ___	Всего листов выписки: ___
20.02.2023№ 99/2023/519578532			
Кадастровый номер:		**47:01:0000000:501**	

Сведения о характерных точках границы части (частей) земельного участка

Учетный номер части: 1164

Система координат:
Зона №

Номер точки	Координаты, м		Описание закрепления на местности	Средняя квадратическая погрешность определения координат характерных точек границы части земельного участка, м
	X	Y		
1	2	3	4	5

Государственный регистратор		ФГИС ЕГРН
полное наименование должности	подпись	инициалы, фамилия

М.П.

Выписка из Единого государственного реестра недвижимости об объекте недвижимости

Сведения о частях земельного участка

Земельный участок			
(вид объекта недвижимости)			
Лист № ___ Раздела **4.2**	Всего листов раздела **4.2:** ___	Всего разделов: ___	Всего листов выписки: ___
20.02.2023№ 99/2023/519578532			
Кадастровый номер:		**47:01:0000000:501**	

Сведения о характерных точках границы части (частей) земельного участка

Учетный номер части: 1165

Система координат:
Зона №

Номер точки	Координаты, м		Описание закрепления на местности	Средняя квадратическая погрешность определения координат характерных точек границы части земельного участка, м
	X	Y		
1	2	3	4	5

Государственный регистратор		ФГИС ЕГРН
полное наименование должности	подпись	инициалы, фамилия

М.П.

Выписка из Единого государственного реестра недвижимости об объекте недвижимости

Сведения о частях земельного участка

Земельный участок			
(вид объекта недвижимости)			
Лист № ___ Раздела **4.2**	Всего листов раздела **4.2:** ___	Всего разделов: ___	Всего листов выписки: ___
20.02.2023№ 99/2023/519578532			
Кадастровый номер:		**47:01:0000000:501**	

Сведения о характерных точках границы части (частей) земельного участка

Учетный номер части: 1166

Система координат:
Зона №

Номер точки	Координаты, м		Описание закрепления на местности	Средняя квадратическая погрешность определения координат характерных точек границы части земельного участка, м
	X	Y		
1	2	3	4	5

Государственный регистратор		ФГИС ЕГРН
полное наименование должности	подпись	инициалы, фамилия

М.П.

Выписка из Единого государственного реестра недвижимости об объекте недвижимости

Сведения о частях земельного участка

Земельный участок			
(вид объекта недвижимости)			
Лист № ___ Раздела **4.2**	Всего листов раздела **4.2:** ___	Всего разделов: ___	Всего листов выписки: ___
20.02.2023№ 99/2023/519578532			
Кадастровый номер:		**47:01:0000000:501**	

Сведения о характерных точках границы части (частей) земельного участка

Учетный номер части: 1167

Система координат:
Зона №

Номер точки	Координаты, м		Описание закрепления на местности	Средняя квадратическая погрешность определения координат характерных точек границы части земельного участка, м
	X	Y		
1	2	3	4	5

Государственный регистратор		ФГИС ЕГРН
полное наименование должности	подпись	инициалы, фамилия

М.П.

Выписка из Единого государственного реестра недвижимости об объекте недвижимости

1333

Сведения о частях земельного участка

Земельный участок			
(вид объекта недвижимости)			
Лист № ___ Раздела **4.2**	Всего листов раздела **4.2:** ___	Всего разделов: ___	Всего листов выписки: ___
20.02.2023№ 99/2023/519578532			
Кадастровый номер:		**47:01:0000000:501**	

Сведения о характерных точках границы части (частей) земельного участка

Учетный номер части: 1168

Система координат:
Зона №

Номер точки	Координаты, м		Описание закрепления на местности	Средняя квадратическая погрешность определения координат характерных точек границы части земельного участка, м
	X	Y		
1	2	3	4	5

Государственный регистратор		ФГИС ЕГРН
полное наименование должности	подпись	инициалы, фамилия

М.П.

Выписка из Единого государственного реестра недвижимости об объекте недвижимости

Сведения о частях земельного участка

Земельный участок			
(вид объекта недвижимости)			
Лист № ___ Раздела **4.2**	Всего листов раздела **4.2:** ___	Всего разделов: ___	Всего листов выписки: ___
20.02.2023№ 99/2023/519578532			
Кадастровый номер:		**47:01:0000000:501**	

Сведения о характерных точках границы части (частей) земельного участка

Учетный номер части: 1169

Система координат:
Зона №

Номер точки	Координаты, м		Описание закрепления на местности	Средняя квадратическая погрешность определения координат характерных точек границы части земельного участка, м
	X	Y		
1	2	3	4	5

Государственный регистратор		ФГИС ЕГРН
полное наименование должности	подпись	инициалы, фамилия

М.П.

Выписка из Единого государственного реестра недвижимости об объекте недвижимости

Сведения о частях земельного участка

Земельный участок			
(вид объекта недвижимости)			
Лист № ___ Раздела **4.2**	Всего листов раздела **4.2:** ___	Всего разделов: ___	Всего листов выписки: ___
20.02.2023№ 99/2023/519578532			
Кадастровый номер:		**47:01:0000000:501**	

Сведения о характерных точках границы части (частей) земельного участка

Учетный номер части: 1170

Система координат:
Зона №

Номер точки	Координаты, м		Описание закрепления на местности	Средняя квадратическая погрешность определения координат характерных точек границы части земельного участка, м
	X	Y		
1	2	3	4	5

Государственный регистратор		ФГИС ЕГРН
полное наименование должности	подпись	инициалы, фамилия

М.П.

Выписка из Единого государственного реестра недвижимости об объекте недвижимости

Сведения о частях земельного участка

Земельный участок			
(вид объекта недвижимости)			
Лист № ___ Раздела **4.2**	Всего листов раздела **4.2:** ___	Всего разделов: ___	Всего листов выписки: ___
20.02.2023№ 99/2023/519578532			
Кадастровый номер:		**47:01:0000000:501**	

Сведения о характерных точках границы части (частей) земельного участка

Учетный номер части: 1172

Система координат:
Зона №

Номер точки	Координаты, м		Описание закрепления на местности	Средняя квадратическая погрешность определения координат характерных точек границы части земельного участка, м
	X	Y		
1	2	3	4	5

Государственный регистратор		ФГИС ЕГРН
полное наименование должности	подпись	инициалы, фамилия

М.П.

Выписка из Единого государственного реестра недвижимости об объекте недвижимости

Сведения о частях земельного участка

Земельный участок			
(вид объекта недвижимости)			
Лист № ___ Раздела **4.2**	Всего листов раздела **4.2:** ___	Всего разделов: ___	Всего листов выписки: ___
20.02.2023№ 99/2023/519578532			
Кадастровый номер:		**47:01:0000000:501**	

Сведения о характерных точках границы части (частей) земельного участка

Учетный номер части: 1173

Система координат:
Зона №

Номер точки	Координаты, м		Описание закрепления на местности	Средняя квадратическая погрешность определения координат характерных точек границы части земельного участка, м
	X	Y		
1	2	3	4	5

Государственный регистратор		ФГИС ЕГРН
полное наименование должности	подпись	инициалы, фамилия

М.П.

Выписка из Единого государственного реестра недвижимости об объекте недвижимости

Сведения о частях земельного участка

Земельный участок			
(вид объекта недвижимости)			
Лист № ___ Раздела **4.2**	Всего листов раздела **4.2:** ___	Всего разделов: ___	Всего листов выписки: ___
20.02.2023№ 99/2023/519578532			
Кадастровый номер:		**47:01:0000000:501**	

Сведения о характерных точках границы части (частей) земельного участка

Учетный номер части: 1174

Система координат:
Зона №

Номер точки	Координаты, м		Описание закрепления на местности	Средняя квадратическая погрешность определения координат характерных точек границы части земельного участка, м
	X	Y		
1	2	3	4	5

Государственный регистратор		ФГИС ЕГРН
полное наименование должности	подпись	инициалы, фамилия

М.П.

Выписка из Единого государственного реестра недвижимости об объекте недвижимости

Сведения о частях земельного участка

Земельный участок			
(вид объекта недвижимости)			
Лист № ___ Раздела **4.2**	Всего листов раздела **4.2:** ___	Всего разделов: ___	Всего листов выписки: ___
20.02.2023№ 99/2023/519578532			
Кадастровый номер:		**47:01:0000000:501**	

Сведения о характерных точках границы части (частей) земельного участка

Учетный номер части: 1175

Система координат:
Зона №

Номер точки	Координаты, м		Описание закрепления на местности	Средняя квадратическая погрешность определения координат характерных точек границы части земельного участка, м
	X	Y		
1	2	3	4	5

Государственный регистратор		ФГИС ЕГРН
полное наименование должности	подпись	инициалы, фамилия

М.П.

Выписка из Единого государственного реестра недвижимости об объекте недвижимости

Сведения о частях земельного участка

Земельный участок			
(вид объекта недвижимости)			
Лист № ___ Раздела **4.2**	Всего листов раздела **4.2:** ___	Всего разделов: ___	Всего листов выписки: ___
20.02.2023№ 99/2023/519578532			
Кадастровый номер:		**47:01:0000000:501**	

Сведения о характерных точках границы части (частей) земельного участка

Учетный номер части: 1176

Система координат:
Зона №

Номер точки	Координаты, м		Описание закрепления на местности	Средняя квадратическая погрешность определения координат характерных точек границы части земельного участка, м
	X	Y		
1	2	3	4	5

Государственный регистратор		ФГИС ЕГРН
полное наименование должности	подпись	инициалы, фамилия

М.П.

Выписка из Единого государственного реестра недвижимости об объекте недвижимости

Сведения о частях земельного участка

Земельный участок			
(вид объекта недвижимости)			
Лист № ___ Раздела **4.2**	Всего листов раздела **4.2:** ___	Всего разделов: ___	Всего листов выписки: ___
20.02.2023№ 99/2023/519578532			
Кадастровый номер:		**47:01:0000000:501**	

Сведения о характерных точках границы части (частей) земельного участка

Учетный номер части: 1177

Система координат:
Зона №

Номер точки	Координаты, м		Описание закрепления на местности	Средняя квадратическая погрешность определения координат характерных точек границы части земельного участка, м
	X	Y		
1	2	3	4	5

Государственный регистратор		ФГИС ЕГРН
полное наименование должности	подпись	инициалы, фамилия

М.П.

Выписка из Единого государственного реестра недвижимости об объекте недвижимости

Сведения о частях земельного участка

Земельный участок			
(вид объекта недвижимости)			
Лист № ___ Раздела **4.2**	Всего листов раздела **4.2:** ___	Всего разделов: ___	Всего листов выписки: ___
20.02.2023№ 99/2023/519578532			
Кадастровый номер:		**47:01:0000000:501**	

Сведения о характерных точках границы части (частей) земельного участка

Учетный номер части: 1178

Система координат:
Зона №

Номер точки	Координаты, м		Описание закрепления на местности	Средняя квадратическая погрешность определения координат характерных точек границы части земельного участка, м
	X	Y		
1	2	3	4	5

Государственный регистратор		ФГИС ЕГРН
полное наименование должности	подпись	инициалы, фамилия

М.П.

Выписка из Единого государственного реестра недвижимости об объекте недвижимости

Сведения о частях земельного участка

Земельный участок			
(вид объекта недвижимости)			
Лист № ___ Раздела **4.2**	Всего листов раздела **4.2:** ___	Всего разделов: ___	Всего листов выписки: ___
20.02.2023№ 99/2023/519578532			
Кадастровый номер:		**47:01:0000000:501**	

Сведения о характерных точках границы части (частей) земельного участка

Учетный номер части: 1179

Система координат:
Зона №

Номер точки	Координаты, м		Описание закрепления на местности	Средняя квадратическая погрешность определения координат характерных точек границы части земельного участка, м
	X	Y		
1	2	3	4	5

Государственный регистратор		ФГИС ЕГРН
полное наименование должности	подпись	инициалы, фамилия

М.П.

Выписка из Единого государственного реестра недвижимости об объекте недвижимости

Сведения о частях земельного участка

Земельный участок			
(вид объекта недвижимости)			
Лист № ___ Раздела **4.2**	Всего листов раздела **4.2:** ___	Всего разделов: ___	Всего листов выписки: ___
20.02.2023№ 99/2023/519578532			
Кадастровый номер:		**47:01:0000000:501**	

Сведения о характерных точках границы части (частей) земельного участка

Учетный номер части: 1180

Система координат:
Зона №

Номер точки	Координаты, м		Описание закрепления на местности	Средняя квадратическая погрешность определения координат характерных точек границы части земельного участка, м
	X	Y		
1	2	3	4	5

Государственный регистратор		ФГИС ЕГРН
полное наименование должности	подпись	инициалы, фамилия

М.П.

Выписка из Единого государственного реестра недвижимости об объекте недвижимости

Сведения о частях земельного участка

Земельный участок			
(вид объекта недвижимости)			
Лист № ___ Раздела **4.2**	Всего листов раздела **4.2:** ___	Всего разделов: ___	Всего листов выписки: ___
20.02.2023№ 99/2023/519578532			
Кадастровый номер:		**47:01:0000000:501**	

Сведения о характерных точках границы части (частей) земельного участка

Учетный номер части: 1181

Система координат:
Зона №

Номер точки	Координаты, м		Описание закрепления на местности	Средняя квадратическая погрешность определения координат характерных точек границы части земельного участка, м
	X	Y		
1	2	3	4	5

Государственный регистратор		ФГИС ЕГРН
полное наименование должности	подпись	инициалы, фамилия

М.П.

Выписка из Единого государственного реестра недвижимости об объекте недвижимости

Сведения о частях земельного участка

Земельный участок			
(вид объекта недвижимости)			
Лист № ___ Раздела **4.2**	Всего листов раздела **4.2:** ___	Всего разделов: ___	Всего листов выписки: ___
20.02.2023№ 99/2023/519578532			
Кадастровый номер:		**47:01:0000000:501**	

Сведения о характерных точках границы части (частей) земельного участка

Учетный номер части: 1182

Система координат:
Зона №

Номер точки	Координаты, м		Описание закрепления на местности	Средняя квадратическая погрешность определения координат характерных точек границы части земельного участка, м
	X	Y		
1	2	3	4	5

Государственный регистратор		ФГИС ЕГРН
полное наименование должности	подпись	инициалы, фамилия

М.П.

Выписка из Единого государственного реестра недвижимости об объекте недвижимости

Сведения о частях земельного участка

Земельный участок			
(вид объекта недвижимости)			
Лист № ___ Раздела **4.2**	Всего листов раздела **4.2:** ___	Всего разделов: ___	Всего листов выписки: ___
20.02.2023№ 99/2023/519578532			
Кадастровый номер:		**47:01:0000000:501**	

Сведения о характерных точках границы части (частей) земельного участка

Учетный номер части: 1183

Система координат:
Зона №

Номер точки	Координаты, м		Описание закрепления на местности	Средняя квадратическая погрешность определения координат характерных точек границы части земельного участка, м
	X	Y		
1	2	3	4	5

Государственный регистратор		ФГИС ЕГРН
полное наименование должности	подпись	инициалы, фамилия

М.П.

Выписка из Единого государственного реестра недвижимости об объекте недвижимости

Сведения о частях земельного участка

Земельный участок			
(вид объекта недвижимости)			
Лист № ___ Раздела **4.2**	Всего листов раздела **4.2:** ___	Всего разделов: ___	Всего листов выписки: ___
20.02.2023№ 99/2023/519578532			
Кадастровый номер:		**47:01:0000000:501**	

Сведения о характерных точках границы части (частей) земельного участка

Учетный номер части: 1184

Система координат:
Зона №

Номер точки	Координаты, м		Описание закрепления на местности	Средняя квадратическая погрешность определения координат характерных точек границы части земельного участка, м
	X	Y		
1	2	3	4	5

Государственный регистратор		ФГИС ЕГРН
полное наименование должности	подпись	инициалы, фамилия

М.П.

Выписка из Единого государственного реестра недвижимости об объекте недвижимости

Сведения о частях земельного участка

Земельный участок			
(вид объекта недвижимости)			
Лист № ___ Раздела **4.2**	Всего листов раздела **4.2:** ___	Всего разделов: ___	Всего листов выписки: ___
20.02.2023№ 99/2023/519578532			
Кадастровый номер:		**47:01:0000000:501**	

Сведения о характерных точках границы части (частей) земельного участка

Учетный номер части: 1185

Система координат: МСК 53 (Зона-2)
Зона №

Номер точки	Координаты, м		Описание закрепления на местности	Средняя квадратическая погрешность определения координат характерных точек границы части земельного участка, м
	X	Y		
1	2	3	4	5
243	483371.08	1292236.14	данные отсутствуют	данные отсутствуют
243	483371.08	1292236.14	данные отсутствуют	данные отсутствуют
244	483534.83	1292406.33	данные отсутствуют	данные отсутствуют
245	483533.68	1292642.88	данные отсутствуют	данные отсутствуют
246	483456.36	1292740.6	данные отсутствуют	данные отсутствуют

Государственный регистратор		ФГИС ЕГРН
полное наименование должности	подпись	инициалы, фамилия

М.П.

Выписка из Единого государственного реестра недвижимости об объекте недвижимости

Сведения о частях земельного участка

Земельный участок			
(вид объекта недвижимости)			
Лист № ___ Раздела **4.2**	Всего листов раздела **4.2:** ___	Всего разделов: ___	Всего листов выписки: ___
20.02.2023№ 99/2023/519578532			
Кадастровый номер:		**47:01:0000000:501**	

Сведения о характерных точках границы части (частей) земельного участка

Учетный номер части: 1186

Система координат:
Зона №

Номер точки	Координаты, м		Описание закрепления на местности	Средняя квадратическая погрешность определения координат характерных точек границы части земельного участка, м
	X	Y		
1	2	3	4	5

Государственный регистратор		ФГИС ЕГРН
полное наименование должности	подпись	инициалы, фамилия

М.П.

Выписка из Единого государственного реестра недвижимости об объекте недвижимости

Сведения о частях земельного участка

Земельный участок			
(вид объекта недвижимости)			
Лист № ___ Раздела **4.2**	Всего листов раздела **4.2:** ___	Всего разделов: ___	Всего листов выписки: ___
20.02.2023№ 99/2023/519578532			
Кадастровый номер:		**47:01:0000000:501**	

Сведения о характерных точках границы части (частей) земельного участка

Учетный номер части: 1187

Система координат:
Зона №

Номер точки	Координаты, м		Описание закрепления на местности	Средняя квадратическая погрешность определения координат характерных точек границы части земельного участка, м
	X	Y		
1	2	3	4	5

Государственный регистратор		ФГИС ЕГРН
полное наименование должности	подпись	инициалы, фамилия

М.П.

Выписка из Единого государственного реестра недвижимости об объекте недвижимости

Сведения о частях земельного участка

Земельный участок			
(вид объекта недвижимости)			
Лист № ___ Раздела **4.2**	Всего листов раздела **4.2:** ___	Всего разделов: ___	Всего листов выписки: ___
20.02.2023№ 99/2023/519578532			
Кадастровый номер:		**47:01:0000000:501**	

Сведения о характерных точках границы части (частей) земельного участка

Учетный номер части: 1188

Система координат:
Зона №

Номер точки	Координаты, м		Описание закрепления на местности	Средняя квадратическая погрешность определения координат характерных точек границы части земельного участка, м
	X	Y		
1	2	3	4	5

Государственный регистратор		ФГИС ЕГРН
полное наименование должности	подпись	инициалы, фамилия

М.П.

Выписка из Единого государственного реестра недвижимости об объекте недвижимости

Сведения о частях земельного участка

Земельный участок			
(вид объекта недвижимости)			
Лист № ___ Раздела **4.2**	Всего листов раздела **4.2:** ___	Всего разделов: ___	Всего листов выписки: ___
20.02.2023№ 99/2023/519578532			
Кадастровый номер:		**47:01:0000000:501**	

Сведения о характерных точках границы части (частей) земельного участка

Учетный номер части: 1189

Система координат:
Зона №

Номер точки	Координаты, м		Описание закрепления на местности	Средняя квадратическая погрешность определения координат характерных точек границы части земельного участка, м
	X	Y		
1	2	3	4	5

Государственный регистратор		ФГИС ЕГРН
полное наименование должности	подпись	инициалы, фамилия

М.П.

Выписка из Единого государственного реестра недвижимости об объекте недвижимости

Сведения о частях земельного участка

Земельный участок			
(вид объекта недвижимости)			
Лист № ___ Раздела **4.2**	Всего листов раздела **4.2:** ___	Всего разделов: ___	Всего листов выписки: ___
20.02.2023№ 99/2023/519578532			
Кадастровый номер:		**47:01:0000000:501**	

Сведения о характерных точках границы части (частей) земельного участка

Учетный номер части: 1190

Система координат:
Зона №

Номер точки	Координаты, м		Описание закрепления на местности	Средняя квадратическая погрешность определения координат характерных точек границы части земельного участка, м
	X	Y		
1	2	3	4	5

Государственный регистратор		ФГИС ЕГРН
полное наименование должности	подпись	инициалы, фамилия

М.П.

Выписка из Единого государственного реестра недвижимости об объекте недвижимости

Сведения о частях земельного участка

Земельный участок			
(вид объекта недвижимости)			
Лист № ___ Раздела **4.2**	Всего листов раздела **4.2:** ___	Всего разделов: ___	Всего листов выписки: ___
20.02.2023№ 99/2023/519578532			
Кадастровый номер:		**47:01:0000000:501**	

Сведения о характерных точках границы части (частей) земельного участка

Учетный номер части: 1191

Система координат:
Зона №

Номер точки	Координаты, м		Описание закрепления на местности	Средняя квадратическая погрешность определения координат характерных точек границы части земельного участка, м
	X	Y		
1	2	3	4	5

Государственный регистратор		ФГИС ЕГРН
полное наименование должности	подпись	инициалы, фамилия

М.П.

Выписка из Единого государственного реестра недвижимости об объекте недвижимости

Сведения о частях земельного участка

Земельный участок			
(вид объекта недвижимости)			
Лист № ___ Раздела **4.2**	Всего листов раздела **4.2:** ___	Всего разделов: ___	Всего листов выписки: ___
20.02.2023№ 99/2023/519578532			
Кадастровый номер:		**47:01:0000000:501**	

Сведения о характерных точках границы части (частей) земельного участка

Учетный номер части: 1192

Система координат: МСК 53 (Зона-2)
Зона №

Номер точки	Координаты, м		Описание закрепления на местности	Средняя квадратическая погрешность определения координат характерных точек границы части земельного участка, м
	X	Y		
1	2	3	4	5
247	504467.14	1318273.99	данные отсутствуют	данные отсутствуют
247	504467.14	1318273.99	данные отсутствуют	данные отсутствуют
248	504472.65	1318286.53	данные отсутствуют	данные отсутствуют
249	504482.29	1318300.53	данные отсутствуют	данные отсутствуют
250	504468.29	1318310.17	данные отсутствуют	данные отсутствуют
251	504458.65	1318296.17	данные отсутствуют	данные отсутствуют
252	504470.5	1318288.01	данные отсутствуют	данные отсутствуют
253	504465.18	1318274.7	данные отсутствуют	данные отсутствуют

Государственный регистратор		ФГИС ЕГРН
полное наименование должности	подпись	инициалы, фамилия

М.П.

Выписка из Единого государственного реестра недвижимости об объекте недвижимости

Сведения о частях земельного участка

Земельный участок			
(вид объекта недвижимости)			
Лист № ___ Раздела **4.2**	Всего листов раздела **4.2:** ___	Всего разделов: ___	Всего листов выписки: ___
20.02.2023№ 99/2023/519578532			
Кадастровый номер:		**47:01:0000000:501**	

Сведения о характерных точках границы части (частей) земельного участка

Учетный номер части: 1193

Система координат:
Зона №

Номер точки	Координаты, м		Описание закрепления на местности	Средняя квадратическая погрешность определения координат характерных точек границы части земельного участка, м
	X	Y		
1	2	3	4	5

Государственный регистратор		ФГИС ЕГРН
полное наименование должности	подпись	инициалы, фамилия

М.П.

Выписка из Единого государственного реестра недвижимости об объекте недвижимости

Сведения о частях земельного участка

Земельный участок			
(вид объекта недвижимости)			
Лист № ___ Раздела **4.2**	Всего листов раздела **4.2:** ___	Всего разделов: ___	Всего листов выписки: ___
20.02.2023№ 99/2023/519578532			
Кадастровый номер:		**47:01:0000000:501**	

Сведения о характерных точках границы части (частей) земельного участка

Учетный номер части: 1194

Система координат:
Зона №

Номер точки	Координаты, м		Описание закрепления на местности	Средняя квадратическая погрешность определения координат характерных точек границы части земельного участка, м
	X	Y		
1	2	3	4	5

Государственный регистратор		ФГИС ЕГРН
полное наименование должности	подпись	инициалы, фамилия

М.П.

Выписка из Единого государственного реестра недвижимости об объекте недвижимости

Сведения о частях земельного участка

Земельный участок			
(вид объекта недвижимости)			
Лист № ___ Раздела **4.2**	Всего листов раздела **4.2:** ___	Всего разделов: ___	Всего листов выписки: ___
20.02.2023№ 99/2023/519578532			
Кадастровый номер:		**47:01:0000000:501**	

Сведения о характерных точках границы части (частей) земельного участка

Учетный номер части: 1195

Система координат:
Зона №

Номер точки	Координаты, м		Описание закрепления на местности	Средняя квадратическая погрешность определения координат характерных точек границы части земельного участка, м
	X	Y		
1	2	3	4	5

Государственный регистратор		ФГИС ЕГРН
полное наименование должности	подпись	инициалы, фамилия

М.П.

Выписка из Единого государственного реестра недвижимости об объекте недвижимости

Сведения о частях земельного участка

Земельный участок			
(вид объекта недвижимости)			
Лист № ___ Раздела **4.2**	Всего листов раздела **4.2:** ___	Всего разделов: ___	Всего листов выписки: ___
20.02.2023№ 99/2023/519578532			
Кадастровый номер:		**47:01:0000000:501**	

Сведения о характерных точках границы части (частей) земельного участка

Учетный номер части: 1196

Система координат:
Зона №

Номер точки	Координаты, м		Описание закрепления на местности	Средняя квадратическая погрешность определения координат характерных точек границы части земельного участка, м
	X	Y		
1	2	3	4	5

Государственный регистратор		ФГИС ЕГРН
полное наименование должности	подпись	инициалы, фамилия

М.П.

Выписка из Единого государственного реестра недвижимости об объекте недвижимости

Сведения о частях земельного участка

Земельный участок			
(вид объекта недвижимости)			
Лист № ___ Раздела **4.2**	Всего листов раздела **4.2:** ___	Всего разделов: ___	Всего листов выписки: ___
20.02.2023№ 99/2023/519578532			
Кадастровый номер:		**47:01:0000000:501**	

Сведения о характерных точках границы части (частей) земельного участка

Учетный номер части: 1197

Система координат:
Зона №

Номер точки	Координаты, м		Описание закрепления на местности	Средняя квадратическая погрешность определения координат характерных точек границы части земельного участка, м
	X	Y		
1	2	3	4	5

Государственный регистратор		ФГИС ЕГРН
полное наименование должности	подпись	инициалы, фамилия

М.П.

Выписка из Единого государственного реестра недвижимости об объекте недвижимости

Сведения о частях земельного участка

Земельный участок			
(вид объекта недвижимости)			
Лист № ___ Раздела **4.2**	Всего листов раздела **4.2:** ___	Всего разделов: ___	Всего листов выписки: ___
20.02.2023№ 99/2023/519578532			
Кадастровый номер:		**47:01:0000000:501**	

Сведения о характерных точках границы части (частей) земельного участка

Учетный номер части: 1198

Система координат:
Зона №

Номер точки	Координаты, м		Описание закрепления на местности	Средняя квадратическая погрешность определения координат характерных точек границы части земельного участка, м
	X	Y		
1	2	3	4	5

Государственный регистратор		ФГИС ЕГРН
полное наименование должности	подпись	инициалы, фамилия

М.П.

Выписка из Единого государственного реестра недвижимости об объекте недвижимости

Сведения о частях земельного участка

Земельный участок			
(вид объекта недвижимости)			
Лист № ___ Раздела **4.2**	Всего листов раздела **4.2:** ___	Всего разделов: ___	Всего листов выписки: ___
20.02.2023№ 99/2023/519578532			
Кадастровый номер:		**47:01:0000000:501**	

Сведения о характерных точках границы части (частей) земельного участка

Учетный номер части: 1199

Система координат:
Зона №

Номер точки	Координаты, м		Описание закрепления на местности	Средняя квадратическая погрешность определения координат характерных точек границы части земельного участка, м
	X	Y		
1	2	3	4	5

Государственный регистратор		ФГИС ЕГРН
полное наименование должности	подпись	инициалы, фамилия

М.П.

Выписка из Единого государственного реестра недвижимости об объекте недвижимости

Сведения о частях земельного участка

Земельный участок			
(вид объекта недвижимости)			
Лист № ___ Раздела **4.2**	Всего листов раздела **4.2:** ___	Всего разделов: ___	Всего листов выписки: ___
20.02.2023№ 99/2023/519578532			
Кадастровый номер:		**47:01:0000000:501**	

Сведения о характерных точках границы части (частей) земельного участка

Учетный номер части: 1200

Система координат:
Зона №

Номер точки	Координаты, м		Описание закрепления на местности	Средняя квадратическая погрешность определения координат характерных точек границы части земельного участка, м
	X	Y		
1	2	3	4	5

Государственный регистратор		ФГИС ЕГРН
полное наименование должности	подпись	инициалы, фамилия

М.П.

Выписка из Единого государственного реестра недвижимости об объекте недвижимости

Сведения о частях земельного участка

Земельный участок			
(вид объекта недвижимости)			
Лист № ___ Раздела **4.2**	Всего листов раздела **4.2:** ___	Всего разделов: ___	Всего листов выписки: ___
20.02.2023№ 99/2023/519578532			
Кадастровый номер:		**47:01:0000000:501**	

Сведения о характерных точках границы части (частей) земельного участка

Учетный номер части: 1201

Система координат:
Зона №

Номер точки	Координаты, м		Описание закрепления на местности	Средняя квадратическая погрешность определения координат характерных точек границы части земельного участка, м
	X	Y		
1	2	3	4	5

Государственный регистратор		ФГИС ЕГРН
полное наименование должности	подпись	инициалы, фамилия

М.П.

Выписка из Единого государственного реестра недвижимости об объекте недвижимости

Сведения о частях земельного участка

Земельный участок			
(вид объекта недвижимости)			
Лист № ___ Раздела **4.2**	Всего листов раздела **4.2:** ___	Всего разделов: ___	Всего листов выписки: ___
20.02.2023№ 99/2023/519578532			
Кадастровый номер:		**47:01:0000000:501**	

Сведения о характерных точках границы части (частей) земельного участка

Учетный номер части: 1202

Система координат:
Зона №

Номер точки	Координаты, м		Описание закрепления на местности	Средняя квадратическая погрешность определения координат характерных точек границы части земельного участка, м
	X	Y		
1	2	3	4	5

Государственный регистратор		ФГИС ЕГРН
полное наименование должности	подпись	инициалы, фамилия

М.П.

Выписка из Единого государственного реестра недвижимости об объекте недвижимости

Сведения о частях земельного участка

Земельный участок			
(вид объекта недвижимости)			
Лист № ___ Раздела **4.2**	Всего листов раздела **4.2:** ___	Всего разделов: ___	Всего листов выписки: ___
20.02.2023№ 99/2023/519578532			
Кадастровый номер:		**47:01:0000000:501**	

Сведения о характерных точках границы части (частей) земельного участка

Учетный номер части: 1203

Система координат:
Зона №

Номер точки	Координаты, м		Описание закрепления на местности	Средняя квадратическая погрешность определения координат характерных точек границы части земельного участка, м
	X	Y		
1	2	3	4	5

Государственный регистратор		ФГИС ЕГРН
полное наименование должности	подпись	инициалы, фамилия

М.П.

Выписка из Единого государственного реестра недвижимости об объекте недвижимости

Сведения о частях земельного участка

Земельный участок			
(вид объекта недвижимости)			
Лист № ___ Раздела **4.2**	Всего листов раздела **4.2:** ___	Всего разделов: ___	Всего листов выписки: ___
20.02.2023№ 99/2023/519578532			
Кадастровый номер:		**47:01:0000000:501**	

Сведения о характерных точках границы части (частей) земельного участка

Учетный номер части: 1204

Система координат:
Зона №

Номер точки	Координаты, м		Описание закрепления на местности	Средняя квадратическая погрешность определения координат характерных точек границы части земельного участка, м
	X	Y		
1	2	3	4	5

Государственный регистратор		ФГИС ЕГРН
полное наименование должности	подпись	инициалы, фамилия

М.П.

Выписка из Единого государственного реестра недвижимости об объекте недвижимости

Сведения о частях земельного участка

Земельный участок			
(вид объекта недвижимости)			
Лист № ___ Раздела **4.2**	Всего листов раздела **4.2:** ___	Всего разделов: ___	Всего листов выписки: ___
20.02.2023№ 99/2023/519578532			
Кадастровый номер:		**47:01:0000000:501**	

Сведения о характерных точках границы части (частей) земельного участка

Учетный номер части: 1205

Система координат:
Зона №

Номер точки	Координаты, м		Описание закрепления на местности	Средняя квадратическая погрешность определения координат характерных точек границы части земельного участка, м
	X	Y		
1	2	3	4	5

Государственный регистратор		ФГИС ЕГРН
полное наименование должности	подпись	инициалы, фамилия

М.П.

Выписка из Единого государственного реестра недвижимости об объекте недвижимости

Сведения о частях земельного участка

Земельный участок			
(вид объекта недвижимости)			
Лист № ___ Раздела **4.2**	Всего листов раздела **4.2:** ___	Всего разделов: ___	Всего листов выписки: ___
20.02.2023№ 99/2023/519578532			
Кадастровый номер:		**47:01:0000000:501**	

Сведения о характерных точках границы части (частей) земельного участка

Учетный номер части: 1206

Система координат:
Зона №

Номер точки	Координаты, м		Описание закрепления на местности	Средняя квадратическая погрешность определения координат характерных точек границы части земельного участка, м
	X	Y		
1	2	3	4	5

Государственный регистратор		ФГИС ЕГРН
полное наименование должности	подпись	инициалы, фамилия

М.П.

Выписка из Единого государственного реестра недвижимости об объекте недвижимости

Сведения о частях земельного участка

Земельный участок			
(вид объекта недвижимости)			
Лист № ___ Раздела **4.2**	Всего листов раздела **4.2:** ___	Всего разделов: ___	Всего листов выписки: ___
20.02.2023№ 99/2023/519578532			
Кадастровый номер:		**47:01:0000000:501**	

Сведения о характерных точках границы части (частей) земельного участка

Учетный номер части: 1207

Система координат:
Зона №

Номер точки	Координаты, м		Описание закрепления на местности	Средняя квадратическая погрешность определения координат характерных точек границы части земельного участка, м
	X	Y		
1	2	3	4	5

Государственный регистратор		ФГИС ЕГРН
полное наименование должности	подпись	инициалы, фамилия

М.П.

Выписка из Единого государственного реестра недвижимости об объекте недвижимости

Сведения о частях земельного участка

Земельный участок			
(вид объекта недвижимости)			
Лист № ___ Раздела **4.2**	Всего листов раздела **4.2:** ___	Всего разделов: ___	Всего листов выписки: ___
20.02.2023№ 99/2023/519578532			
Кадастровый номер:		**47:01:0000000:501**	

Сведения о характерных точках границы части (частей) земельного участка

Учетный номер части: 1208

Система координат:
Зона №

Номер точки	Координаты, м		Описание закрепления на местности	Средняя квадратическая погрешность определения координат характерных точек границы части земельного участка, м
	X	Y		
1	2	3	4	5

Государственный регистратор		ФГИС ЕГРН
полное наименование должности	подпись	инициалы, фамилия

М.П.

Выписка из Единого государственного реестра недвижимости об объекте недвижимости

Сведения о частях земельного участка

Земельный участок			
(вид объекта недвижимости)			
Лист № ___ Раздела **4.2**	Всего листов раздела **4.2:** ___	Всего разделов: ___	Всего листов выписки: ___
20.02.2023№ 99/2023/519578532			
Кадастровый номер:		**47:01:0000000:501**	

Сведения о характерных точках границы части (частей) земельного участка

Учетный номер части: 1209

Система координат:
Зона №

Номер точки	Координаты, м		Описание закрепления на местности	Средняя квадратическая погрешность определения координат характерных точек границы части земельного участка, м
	X	Y		
1	2	3	4	5

Государственный регистратор		ФГИС ЕГРН
полное наименование должности	подпись	инициалы, фамилия

М.П.

Выписка из Единого государственного реестра недвижимости об объекте недвижимости

Сведения о частях земельного участка

Земельный участок			
(вид объекта недвижимости)			
Лист № ___ Раздела **4.2**	Всего листов раздела **4.2:** ___	Всего разделов: ___	Всего листов выписки: ___
20.02.2023№ 99/2023/519578532			
Кадастровый номер:		**47:01:0000000:501**	

Сведения о характерных точках границы части (частей) земельного участка

Учетный номер части: 1210

Система координат:
Зона №

Номер точки	Координаты, м		Описание закрепления на местности	Средняя квадратическая погрешность определения координат характерных точек границы части земельного участка, м
	X	Y		
1	2	3	4	5

Государственный регистратор		ФГИС ЕГРН
полное наименование должности	подпись	инициалы, фамилия

М.П.

Выписка из Единого государственного реестра недвижимости об объекте недвижимости

Сведения о частях земельного участка

Земельный участок			
(вид объекта недвижимости)			
Лист № ___ Раздела **4.2**	Всего листов раздела **4.2:** ___	Всего разделов: ___	Всего листов выписки: ___
20.02.2023№ 99/2023/519578532			
Кадастровый номер:		**47:01:0000000:501**	

Сведения о характерных точках границы части (частей) земельного участка

Учетный номер части: 1211

Система координат:
Зона №

Номер точки	Координаты, м		Описание закрепления на местности	Средняя квадратическая погрешность определения координат характерных точек границы части земельного участка, м
	X	Y		
1	2	3	4	5

Государственный регистратор		ФГИС ЕГРН
полное наименование должности	подпись	инициалы, фамилия

М.П.

Выписка из Единого государственного реестра недвижимости об объекте недвижимости

Сведения о частях земельного участка

Земельный участок			
(вид объекта недвижимости)			
Лист № ___ Раздела **4.2**	Всего листов раздела **4.2:** ___	Всего разделов: ___	Всего листов выписки: ___
20.02.2023№ 99/2023/519578532			
Кадастровый номер:		**47:01:0000000:501**	

Сведения о характерных точках границы части (частей) земельного участка

Учетный номер части: 1212

Система координат:
Зона №

Номер точки	Координаты, м		Описание закрепления на местности	Средняя квадратическая погрешность определения координат характерных точек границы части земельного участка, м
	X	Y		
1	2	3	4	5

Государственный регистратор		ФГИС ЕГРН
полное наименование должности	подпись	инициалы, фамилия

М.П.

Выписка из Единого государственного реестра недвижимости об объекте недвижимости

Сведения о частях земельного участка

Земельный участок			
(вид объекта недвижимости)			
Лист № ___ Раздела **4.2**	Всего листов раздела **4.2:** ___	Всего разделов: ___	Всего листов выписки: ___
20.02.2023№ 99/2023/519578532			
Кадастровый номер:		**47:01:0000000:501**	

Сведения о характерных точках границы части (частей) земельного участка

Учетный номер части: 1213

Система координат: МСК 53 (Зона-2)
Зона №

Номер точки	Координаты, м		Описание закрепления на местности	Средняя квадратическая погрешность определения координат характерных точек границы части земельного участка, м
	X	Y		
1	2	3	4	5
254	510148.45	1284439.91	данные отсутствуют	данные отсутствуют
254	510148.45	1284439.91	данные отсутствуют	данные отсутствуют
255	510159.64	1284444.61	данные отсутствуют	данные отсутствуют
256	510161.34	1284445.43	данные отсутствуют	данные отсутствуют
257	510155.47	1284453.7	данные отсутствуют	данные отсутствуют
258	510142.02	1284448.02	данные отсутствуют	данные отсутствуют

Государственный регистратор		ФГИС ЕГРН
полное наименование должности	подпись	инициалы, фамилия

М.П.

Выписка из Единого государственного реестра недвижимости об объекте недвижимости

Сведения о частях земельного участка

Земельный участок			
(вид объекта недвижимости)			
Лист № ___ Раздела **4.2**	Всего листов раздела **4.2:** ___	Всего разделов: ___	Всего листов выписки: ___
20.02.2023№ 99/2023/519578532			
Кадастровый номер:		**47:01:0000000:501**	

Сведения о характерных точках границы части (частей) земельного участка

Учетный номер части: 1214

Система координат:
Зона №

Номер точки	Координаты, м		Описание закрепления на местности	Средняя квадратическая погрешность определения координат характерных точек границы части земельного участка, м
	X	Y		
1	2	3	4	5

Государственный регистратор		ФГИС ЕГРН
полное наименование должности	подпись	инициалы, фамилия

М.П.

Выписка из Единого государственного реестра недвижимости об объекте недвижимости

Сведения о частях земельного участка

Земельный участок			
(вид объекта недвижимости)			
Лист № ___ Раздела **4.2**	Всего листов раздела **4.2:** ___	Всего разделов: ___	Всего листов выписки: ___
20.02.2023№ 99/2023/519578532			
Кадастровый номер:		**47:01:0000000:501**	

Сведения о характерных точках границы части (частей) земельного участка

Учетный номер части: 1215

Система координат:
Зона №

Номер точки	Координаты, м		Описание закрепления на местности	Средняя квадратическая погрешность определения координат характерных точек границы части земельного участка, м
	X	Y		
1	2	3	4	5

Государственный регистратор		ФГИС ЕГРН
полное наименование должности	подпись	инициалы, фамилия

М.П.

Выписка из Единого государственного реестра недвижимости об объекте недвижимости

Сведения о частях земельного участка

Земельный участок			
(вид объекта недвижимости)			
Лист № ___ Раздела **4.2**	Всего листов раздела **4.2:** ___	Всего разделов: ___	Всего листов выписки: ___
20.02.2023№ 99/2023/519578532			
Кадастровый номер:		**47:01:0000000:501**	

Сведения о характерных точках границы части (частей) земельного участка

Учетный номер части: 1216

Система координат:
Зона №

Номер точки	Координаты, м		Описание закрепления на местности	Средняя квадратическая погрешность определения координат характерных точек границы части земельного участка, м
	X	Y		
1	2	3	4	5

Государственный регистратор		ФГИС ЕГРН
полное наименование должности	подпись	инициалы, фамилия

М.П.

Выписка из Единого государственного реестра недвижимости об объекте недвижимости

Сведения о частях земельного участка

Земельный участок			
(вид объекта недвижимости)			
Лист № ___ Раздела **4.2**	Всего листов раздела **4.2:** ___	Всего разделов: ___	Всего листов выписки: ___
20.02.2023№ 99/2023/519578532			
Кадастровый номер:		**47:01:0000000:501**	

Сведения о характерных точках границы части (частей) земельного участка

Учетный номер части: 1217

Система координат:
Зона №

Номер точки	Координаты, м		Описание закрепления на местности	Средняя квадратическая погрешность определения координат характерных точек границы части земельного участка, м
	X	Y		
1	2	3	4	5

Государственный регистратор		ФГИС ЕГРН
полное наименование должности	подпись	инициалы, фамилия

М.П.

Выписка из Единого государственного реестра недвижимости об объекте недвижимости

Сведения о частях земельного участка

Земельный участок			
(вид объекта недвижимости)			
Лист № ___ Раздела **4.2**	Всего листов раздела **4.2:** ___	Всего разделов: ___	Всего листов выписки: ___
20.02.2023№ 99/2023/519578532			
Кадастровый номер:		**47:01:0000000:501**	

Сведения о характерных точках границы части (частей) земельного участка

Учетный номер части: 1218

Система координат:
Зона №

Номер точки	Координаты, м		Описание закрепления на местности	Средняя квадратическая погрешность определения координат характерных точек границы части земельного участка, м
	X	Y		
1	2	3	4	5

Государственный регистратор		ФГИС ЕГРН
полное наименование должности	подпись	инициалы, фамилия

М.П.

Выписка из Единого государственного реестра недвижимости об объекте недвижимости

Сведения о частях земельного участка

Земельный участок			
(вид объекта недвижимости)			
Лист № ___ Раздела **4.2**	Всего листов раздела **4.2:** ___	Всего разделов: ___	Всего листов выписки: ___
20.02.2023№ 99/2023/519578532			
Кадастровый номер:		**47:01:0000000:501**	

Сведения о характерных точках границы части (частей) земельного участка

Учетный номер части: 1219

Система координат:
Зона №

Номер точки	Координаты, м		Описание закрепления на местности	Средняя квадратическая погрешность определения координат характерных точек границы части земельного участка, м
	X	Y		
1	2	3	4	5

Государственный регистратор		ФГИС ЕГРН
полное наименование должности	подпись	инициалы, фамилия

М.П.

Выписка из Единого государственного реестра недвижимости об объекте недвижимости

Сведения о частях земельного участка

Земельный участок			
(вид объекта недвижимости)			
Лист № ___ Раздела **4.2**	Всего листов раздела **4.2:** ___	Всего разделов: ___	Всего листов выписки: ___
20.02.2023№ 99/2023/519578532			
Кадастровый номер:		**47:01:0000000:501**	

Сведения о характерных точках границы части (частей) земельного участка

Учетный номер части: 1220

Система координат: МСК 53 (Зона-2)
Зона №

Номер точки	Координаты, м		Описание закрепления на местности	Средняя квадратическая погрешность определения координат характерных точек границы части земельного участка, м
	X	Y		
1	2	3	4	5
259	515175.71	1293441.11	данные отсутствуют	данные отсутствуют
259	515175.71	1293441.11	данные отсутствуют	данные отсутствуют
260	515160.67	1293412.54	данные отсутствуют	данные отсутствуют
261	514940.86	1293304.32	данные отсутствуют	данные отсутствуют
262	514928.36	1293299.03	данные отсутствуют	данные отсутствуют
263	514930.24	1293293.29	данные отсутствуют	данные отсутствуют
264	514943.51	1293298.94	данные отсутствуют	данные отсутствуют
265	515165.08	1293408.02	данные отсутствуют	данные отсутствуют
266	515179.61	1293435.84	данные отсутствуют	данные отсутствуют

Государственный регистратор		ФГИС ЕГРН
полное наименование должности	подпись	инициалы, фамилия

М.П.

Выписка из Единого государственного реестра недвижимости об объекте недвижимости

Сведения о частях земельного участка

Земельный участок			
(вид объекта недвижимости)			
Лист № ___ Раздела **4.2**	Всего листов раздела **4.2:** ___	Всего разделов: ___	Всего листов выписки: ___
20.02.2023№ 99/2023/519578532			
Кадастровый номер:		**47:01:0000000:501**	

Сведения о характерных точках границы части (частей) земельного участка

Учетный номер части: 1221

Система координат:
Зона №

Номер точки	Координаты, м		Описание закрепления на местности	Средняя квадратическая погрешность определения координат характерных точек границы части земельного участка, м
	X	Y		
1	2	3	4	5

Государственный регистратор		ФГИС ЕГРН
полное наименование должности	подпись	инициалы, фамилия

М.П.

Выписка из Единого государственного реестра недвижимости об объекте недвижимости

Сведения о частях земельного участка

Земельный участок			
(вид объекта недвижимости)			
Лист № ___ Раздела **4.2**	Всего листов раздела **4.2:** ___	Всего разделов: ___	Всего листов выписки: ___
20.02.2023№ 99/2023/519578532			
Кадастровый номер:		**47:01:0000000:501**	

Сведения о характерных точках границы части (частей) земельного участка

Учетный номер части: 1222

Система координат:
Зона №

Номер точки	Координаты, м		Описание закрепления на местности	Средняя квадратическая погрешность определения координат характерных точек границы части земельного участка, м
	X	Y		
1	2	3	4	5

Государственный регистратор		ФГИС ЕГРН
полное наименование должности	подпись	инициалы, фамилия

М.П.

Выписка из Единого государственного реестра недвижимости об объекте недвижимости

Сведения о частях земельного участка

Земельный участок			
(вид объекта недвижимости)			
Лист № ___ Раздела **4.2**	Всего листов раздела **4.2:** ___	Всего разделов: ___	Всего листов выписки: ___
20.02.2023№ 99/2023/519578532			
Кадастровый номер:		**47:01:0000000:501**	

Сведения о характерных точках границы части (частей) земельного участка

Учетный номер части: 1223

Система координат:
Зона №

Номер точки	Координаты, м		Описание закрепления на местности	Средняя квадратическая погрешность определения координат характерных точек границы части земельного участка, м
	X	Y		
1	2	3	4	5

Государственный регистратор		ФГИС ЕГРН
полное наименование должности	подпись	инициалы, фамилия

М.П.

Выписка из Единого государственного реестра недвижимости об объекте недвижимости

Сведения о частях земельного участка

Земельный участок			
(вид объекта недвижимости)			
Лист № ___ Раздела **4.2**	Всего листов раздела **4.2:** ___	Всего разделов: ___	Всего листов выписки: ___
20.02.2023№ 99/2023/519578532			
Кадастровый номер:		**47:01:0000000:501**	

Сведения о характерных точках границы части (частей) земельного участка

Учетный номер части: 1224

Система координат: МСК 53 (Зона-2)
Зона №

Номер точки	Координаты, м		Описание закрепления на местности	Средняя квадратическая погрешность определения координат характерных точек границы части земельного участка, м
	X	Y		
1	2	3	4	5
267	513469.73	1290420.31	данные отсутствуют	данные отсутствуют
267	513469.73	1290420.31	данные отсутствуют	данные отсутствуют
268	513472.66	1290425.57	данные отсутствуют	данные отсутствуют
269	513456.35	1290437.05	данные отсутствуют	данные отсутствуют
270	513463.61	1290424.61	данные отсутствуют	данные отсутствуют

Государственный регистратор		ФГИС ЕГРН
полное наименование должности	подпись	инициалы, фамилия

М.П.

Выписка из Единого государственного реестра недвижимости об объекте недвижимости

Сведения о частях земельного участка

Земельный участок			
(вид объекта недвижимости)			
Лист № ___ Раздела **4.2**	Всего листов раздела **4.2:** ___	Всего разделов: ___	Всего листов выписки: ___
20.02.2023№ 99/2023/519578532			
Кадастровый номер:		**47:01:0000000:501**	

Сведения о характерных точках границы части (частей) земельного участка

Учетный номер части: 1225

Система координат:
Зона №

Номер точки	Координаты, м		Описание закрепления на местности	Средняя квадратическая погрешность определения координат характерных точек границы части земельного участка, м
	X	Y		
1	2	3	4	5

Государственный регистратор		ФГИС ЕГРН
полное наименование должности	подпись	инициалы, фамилия

М.П.

Выписка из Единого государственного реестра недвижимости об объекте недвижимости

Сведения о частях земельного участка

Земельный участок			
(вид объекта недвижимости)			
Лист № ___ Раздела **4.2**	Всего листов раздела **4.2:** ___	Всего разделов: ___	Всего листов выписки: ___
20.02.2023№ 99/2023/519578532			
Кадастровый номер:		**47:01:0000000:501**	

Сведения о характерных точках границы части (частей) земельного участка

Учетный номер части: 1226

Система координат:
Зона №

Номер точки	Координаты, м		Описание закрепления на местности	Средняя квадратическая погрешность определения координат характерных точек границы части земельного участка, м
	X	Y		
1	2	3	4	5

Государственный регистратор		ФГИС ЕГРН
полное наименование должности	подпись	инициалы, фамилия

М.П.

Выписка из Единого государственного реестра недвижимости об объекте недвижимости

Сведения о частях земельного участка

Земельный участок			
(вид объекта недвижимости)			
Лист № ___ Раздела **4.2**	Всего листов раздела **4.2:** ___	Всего разделов: ___	Всего листов выписки: ___
20.02.2023№ 99/2023/519578532			
Кадастровый номер:		**47:01:0000000:501**	

Сведения о характерных точках границы части (частей) земельного участка

Учетный номер части: 1227

Система координат:
Зона №

Номер точки	Координаты, м		Описание закрепления на местности	Средняя квадратическая погрешность определения координат характерных точек границы части земельного участка, м
	X	Y		
1	2	3	4	5

Государственный регистратор		ФГИС ЕГРН
полное наименование должности	подпись	инициалы, фамилия

М.П.

Выписка из Единого государственного реестра недвижимости об объекте недвижимости

Сведения о частях земельного участка

Земельный участок			
(вид объекта недвижимости)			
Лист № ___ Раздела **4.2**	Всего листов раздела **4.2:** ___	Всего разделов: ___	Всего листов выписки: ___
20.02.2023№ 99/2023/519578532			
Кадастровый номер:		**47:01:0000000:501**	

Сведения о характерных точках границы части (частей) земельного участка

Учетный номер части: 1228

Система координат:
Зона №

Номер точки	Координаты, м		Описание закрепления на местности	Средняя квадратическая погрешность определения координат характерных точек границы части земельного участка, м
	X	Y		
1	2	3	4	5

Государственный регистратор		ФГИС ЕГРН
полное наименование должности	подпись	инициалы, фамилия

М.П.

Выписка из Единого государственного реестра недвижимости об объекте недвижимости

Сведения о частях земельного участка

Земельный участок			
(вид объекта недвижимости)			
Лист № ___ Раздела **4.2**	Всего листов раздела **4.2:** ___	Всего разделов: ___	Всего листов выписки: ___
20.02.2023№ 99/2023/519578532			
Кадастровый номер:		**47:01:0000000:501**	

Сведения о характерных точках границы части (частей) земельного участка

Учетный номер части: 1229

Система координат:
Зона №

Номер точки	Координаты, м		Описание закрепления на местности	Средняя квадратическая погрешность определения координат характерных точек границы части земельного участка, м
	X	Y		
1	2	3	4	5

Государственный регистратор		ФГИС ЕГРН
полное наименование должности	подпись	инициалы, фамилия

М.П.

Выписка из Единого государственного реестра недвижимости об объекте недвижимости

Сведения о частях земельного участка

Земельный участок			
(вид объекта недвижимости)			
Лист № ___ Раздела **4.2**	Всего листов раздела **4.2:** ___	Всего разделов: ___	Всего листов выписки: ___
20.02.2023№ 99/2023/519578532			
Кадастровый номер:		**47:01:0000000:501**	

Сведения о характерных точках границы части (частей) земельного участка

Учетный номер части: 1230

Система координат:
Зона №

Номер точки	Координаты, м		Описание закрепления на местности	Средняя квадратическая погрешность определения координат характерных точек границы части земельного участка, м
	X	Y		
1	2	3	4	5

Государственный регистратор		ФГИС ЕГРН
полное наименование должности	подпись	инициалы, фамилия

М.П.

Выписка из Единого государственного реестра недвижимости об объекте недвижимости

Сведения о частях земельного участка

Земельный участок			
(вид объекта недвижимости)			
Лист № ___ Раздела **4.2**	Всего листов раздела **4.2:** ___	Всего разделов: ___	Всего листов выписки: ___
20.02.2023№ 99/2023/519578532			
Кадастровый номер:		**47:01:0000000:501**	

Сведения о характерных точках границы части (частей) земельного участка

Учетный номер части: 1231

Система координат:
Зона №

Номер точки	Координаты, м		Описание закрепления на местности	Средняя квадратическая погрешность определения координат характерных точек границы части земельного участка, м
	X	Y		
1	2	3	4	5

Государственный регистратор		ФГИС ЕГРН
полное наименование должности	подпись	инициалы, фамилия

М.П.

Выписка из Единого государственного реестра недвижимости об объекте недвижимости

Сведения о частях земельного участка

Земельный участок			
(вид объекта недвижимости)			
Лист № ___ Раздела **4.2**	Всего листов раздела **4.2:** ___	Всего разделов: ___	Всего листов выписки: ___
20.02.2023№ 99/2023/519578532			
Кадастровый номер:		**47:01:0000000:501**	

Сведения о характерных точках границы части (частей) земельного участка

Учетный номер части: 1232

Система координат: МСК 53 (Зона-2)
Зона №

Номер точки	Координаты, м		Описание закрепления на местности	Средняя квадратическая погрешность определения координат характерных точек границы части земельного участка, м
	X	Y		
1	2	3	4	5
271	492240.27	1334096.17	данные отсутствуют	данные отсутствуют
271	492240.27	1334096.17	данные отсутствуют	данные отсутствуют
272	492212.92	1334127.57	данные отсутствуют	данные отсутствуют
273	492171.95	1334203.87	данные отсутствуют	данные отсутствуют
274	492168.11	1334222.95	данные отсутствуют	данные отсутствуют
275	492124.83	1334278.62	данные отсутствуют	данные отсутствуют
276	492162.5	1334220.39	данные отсутствуют	данные отсутствуют
277	492120.96	1334273.77	данные отсутствуют	данные отсутствуют
278	492166.25	1334206.96	данные отсутствуют	данные отсутствуют
279	492164.85	1334208.73	данные отсутствуют	данные отсутствуют
280	492168.85	1334200.09	данные отсутствуют	данные отсутствуют
281	492172.23	1334191.17	данные отсутствуют	данные отсутствуют
282	492172.86	1334189.51	данные отсутствуют	данные отсутствуют
283	492207.94	1334124.13	данные отсутствуют	данные отсутствуют
284	492236	1334091.94	данные отсутствуют	данные отсутствуют

Государственный регистратор		ФГИС ЕГРН
полное наименование должности	подпись	инициалы, фамилия

М.П.

Выписка из Единого государственного реестра недвижимости об объекте недвижимости

Сведения о частях земельного участка

Земельный участок			
(вид объекта недвижимости)			
Лист № ___ Раздела **4.2**	Всего листов раздела **4.2:** ___	Всего разделов: ___	Всего листов выписки: ___
20.02.2023№ 99/2023/519578532			
Кадастровый номер:		**47:01:0000000:501**	

Сведения о характерных точках границы части (частей) земельного участка

Учетный номер части: 1233

Система координат:
Зона №

Номер точки	Координаты, м		Описание закрепления на местности	Средняя квадратическая погрешность определения координат характерных точек границы части земельного участка, м
	X	Y		
1	2	3	4	5

Государственный регистратор		ФГИС ЕГРН
полное наименование должности	подпись	инициалы, фамилия

М.П.

Выписка из Единого государственного реестра недвижимости об объекте недвижимости

Сведения о частях земельного участка

Земельный участок			
(вид объекта недвижимости)			
Лист № ___ Раздела **4.2**	Всего листов раздела **4.2:** ___	Всего разделов: ___	Всего листов выписки: ___
20.02.2023№ 99/2023/519578532			
Кадастровый номер:		**47:01:0000000:501**	

Сведения о характерных точках границы части (частей) земельного участка

Учетный номер части: 1234

Система координат:
Зона №

Номер точки	Координаты, м		Описание закрепления на местности	Средняя квадратическая погрешность определения координат характерных точек границы части земельного участка, м
	X	Y		
1	2	3	4	5

Государственный регистратор		ФГИС ЕГРН
полное наименование должности	подпись	инициалы, фамилия

М.П.

Выписка из Единого государственного реестра недвижимости об объекте недвижимости

Сведения о частях земельного участка

Земельный участок			
(вид объекта недвижимости)			
Лист № ___ Раздела **4.2**	Всего листов раздела **4.2:** ___	Всего разделов: ___	Всего листов выписки: ___
20.02.2023№ 99/2023/519578532			
Кадастровый номер:		**47:01:0000000:501**	

Сведения о характерных точках границы части (частей) земельного участка

Учетный номер части: 1235

Система координат:
Зона №

Номер точки	Координаты, м		Описание закрепления на местности	Средняя квадратическая погрешность определения координат характерных точек границы части земельного участка, м
	X	Y		
1	2	3	4	5

Государственный регистратор		ФГИС ЕГРН
полное наименование должности	подпись	инициалы, фамилия

М.П.

Выписка из Единого государственного реестра недвижимости об объекте недвижимости

Сведения о частях земельного участка

Земельный участок			
(вид объекта недвижимости)			
Лист № ___ Раздела **4.2**	Всего листов раздела **4.2:** ___	Всего разделов: ___	Всего листов выписки: ___
20.02.2023№ 99/2023/519578532			
Кадастровый номер:		**47:01:0000000:501**	

Сведения о характерных точках границы части (частей) земельного участка

Учетный номер части: 1236

Система координат:
Зона №

Номер точки	Координаты, м		Описание закрепления на местности	Средняя квадратическая погрешность определения координат характерных точек границы части земельного участка, м
	X	Y		
1	2	3	4	5

Государственный регистратор		ФГИС ЕГРН
полное наименование должности	подпись	инициалы, фамилия

М.П.

Выписка из Единого государственного реестра недвижимости об объекте недвижимости

1401

Сведения о частях земельного участка

Земельный участок			
(вид объекта недвижимости)			
Лист № ___ Раздела **4.2**	Всего листов раздела **4.2:** ___	Всего разделов: ___	Всего листов выписки: ___
20.02.2023№ 99/2023/519578532			
Кадастровый номер:		**47:01:0000000:501**	

Сведения о характерных точках границы части (частей) земельного участка

Учетный номер части: 1237

Система координат:
Зона №

Номер точки	Координаты, м		Описание закрепления на местности	Средняя квадратическая погрешность определения координат характерных точек границы части земельного участка, м
	X	Y		
1	2	3	4	5

Государственный регистратор		ФГИС ЕГРН
полное наименование должности	подпись	инициалы, фамилия

М.П.

Выписка из Единого государственного реестра недвижимости об объекте недвижимости

1402

Сведения о частях земельного участка

Земельный участок			
(вид объекта недвижимости)			
Лист № ___ Раздела **4.2**	Всего листов раздела **4.2:** ___	Всего разделов: ___	Всего листов выписки: ___
20.02.2023№ 99/2023/519578532			
Кадастровый номер:		**47:01:0000000:501**	

Сведения о характерных точках границы части (частей) земельного участка

Учетный номер части: 1238

Система координат:
Зона №

Номер точки	Координаты, м		Описание закрепления на местности	Средняя квадратическая погрешность определения координат характерных точек границы части земельного участка, м
	X	Y		
1	2	3	4	5

Государственный регистратор		ФГИС ЕГРН
полное наименование должности	подпись	инициалы, фамилия

М.П.

Выписка из Единого государственного реестра недвижимости об объекте недвижимости

Сведения о частях земельного участка

Земельный участок			
(вид объекта недвижимости)			
Лист № ___ Раздела **4.2**	Всего листов раздела **4.2:** ___	Всего разделов: ___	Всего листов выписки: ___
20.02.2023№ 99/2023/519578532			
Кадастровый номер:		**47:01:0000000:501**	

Сведения о характерных точках границы части (частей) земельного участка

Учетный номер части: 1239

Система координат:
Зона №

Номер точки	Координаты, м		Описание закрепления на местности	Средняя квадратическая погрешность определения координат характерных точек границы части земельного участка, м
	X	Y		
1	2	3	4	5

Государственный регистратор		ФГИС ЕГРН
полное наименование должности	подпись	инициалы, фамилия

М.П.

Выписка из Единого государственного реестра недвижимости об объекте недвижимости

Сведения о частях земельного участка

Земельный участок			
(вид объекта недвижимости)			
Лист № ___ Раздела **4.2**	Всего листов раздела **4.2:** ___	Всего разделов: ___	Всего листов выписки: ___
20.02.2023№ 99/2023/519578532			
Кадастровый номер:		**47:01:0000000:501**	

Сведения о характерных точках границы части (частей) земельного участка

Учетный номер части: 1240

Система координат:
Зона №

Номер точки	Координаты, м		Описание закрепления на местности	Средняя квадратическая погрешность определения координат характерных точек границы части земельного участка, м
	X	Y		
1	2	3	4	5

Государственный регистратор		ФГИС ЕГРН
полное наименование должности	подпись	инициалы, фамилия

М.П.

Выписка из Единого государственного реестра недвижимости об объекте недвижимости

Сведения о частях земельного участка

Земельный участок			
(вид объекта недвижимости)			
Лист № ___ Раздела **4.2**	Всего листов раздела **4.2:** ___	Всего разделов: ___	Всего листов выписки: ___
20.02.2023№ 99/2023/519578532			
Кадастровый номер:		**47:01:0000000:501**	

Сведения о характерных точках границы части (частей) земельного участка

Учетный номер части: 1241

Система координат:
Зона №

Номер точки	Координаты, м		Описание закрепления на местности	Средняя квадратическая погрешность определения координат характерных точек границы части земельного участка, м
	X	Y		
1	2	3	4	5

Государственный регистратор		ФГИС ЕГРН
полное наименование должности	подпись	инициалы, фамилия

М.П.

Выписка из Единого государственного реестра недвижимости об объекте недвижимости

Сведения о частях земельного участка

Земельный участок			
(вид объекта недвижимости)			
Лист № ___ Раздела **4.2**	Всего листов раздела **4.2:** ___	Всего разделов: ___	Всего листов выписки: ___
20.02.2023№ 99/2023/519578532			
Кадастровый номер:		**47:01:0000000:501**	

Сведения о характерных точках границы части (частей) земельного участка

Учетный номер части: 1242

Система координат:
Зона №

Номер точки	Координаты, м		Описание закрепления на местности	Средняя квадратическая погрешность определения координат характерных точек границы части земельного участка, м
	X	Y		
1	2	3	4	5

Государственный регистратор		ФГИС ЕГРН
полное наименование должности	подпись	инициалы, фамилия

М.П.

Выписка из Единого государственного реестра недвижимости об объекте недвижимости

Сведения о частях земельного участка

Земельный участок			
(вид объекта недвижимости)			
Лист № ___ Раздела **4.2**	Всего листов раздела **4.2:** ___	Всего разделов: ___	Всего листов выписки: ___
20.02.2023№ 99/2023/519578532			
Кадастровый номер:		**47:01:0000000:501**	

Сведения о характерных точках границы части (частей) земельного участка

Учетный номер части: 1243

Система координат:
Зона №

Номер точки	Координаты, м		Описание закрепления на местности	Средняя квадратическая погрешность определения координат характерных точек границы части земельного участка, м
	X	Y		
1	2	3	4	5

Государственный регистратор		ФГИС ЕГРН
полное наименование должности	подпись	инициалы, фамилия

М.П.

Выписка из Единого государственного реестра недвижимости об объекте недвижимости

Сведения о частях земельного участка

Земельный участок			
(вид объекта недвижимости)			
Лист № ___ Раздела **4.2**	Всего листов раздела **4.2:** ___	Всего разделов: ___	Всего листов выписки: ___
20.02.2023№ 99/2023/519578532			
Кадастровый номер:		**47:01:0000000:501**	

Сведения о характерных точках границы части (частей) земельного участка

Учетный номер части: 1244

Система координат:
Зона №

Номер точки	Координаты, м		Описание закрепления на местности	Средняя квадратическая погрешность определения координат характерных точек границы части земельного участка, м
	X	Y		
1	2	3	4	5

Государственный регистратор		ФГИС ЕГРН
полное наименование должности	подпись	инициалы, фамилия

М.П.

Выписка из Единого государственного реестра недвижимости об объекте недвижимости

Сведения о частях земельного участка

Земельный участок			
(вид объекта недвижимости)			
Лист № ___ Раздела **4.2**	Всего листов раздела **4.2:** ___	Всего разделов: ___	Всего листов выписки: ___
20.02.2023№ 99/2023/519578532			
Кадастровый номер:		**47:01:0000000:501**	

Сведения о характерных точках границы части (частей) земельного участка

Учетный номер части: 1245

Система координат:
Зона №

Номер точки	Координаты, м		Описание закрепления на местности	Средняя квадратическая погрешность определения координат характерных точек границы части земельного участка, м
	X	Y		
1	2	3	4	5

Государственный регистратор		ФГИС ЕГРН
полное наименование должности	подпись	инициалы, фамилия

М.П.

Выписка из Единого государственного реестра недвижимости об объекте недвижимости

Сведения о частях земельного участка

Земельный участок			
(вид объекта недвижимости)			
Лист № ___ Раздела **4.2**	Всего листов раздела **4.2:** ___	Всего разделов: ___	Всего листов выписки: ___
20.02.2023№ 99/2023/519578532			
Кадастровый номер:		**47:01:0000000:501**	

Сведения о характерных точках границы части (частей) земельного участка

Учетный номер части: 1246

Система координат:
Зона №

Номер точки	Координаты, м		Описание закрепления на местности	Средняя квадратическая погрешность определения координат характерных точек границы части земельного участка, м
	X	Y		
1	2	3	4	5

Государственный регистратор		ФГИС ЕГРН
полное наименование должности	подпись	инициалы, фамилия

М.П.

Выписка из Единого государственного реестра недвижимости об объекте недвижимости

Сведения о частях земельного участка

Земельный участок			
(вид объекта недвижимости)			
Лист № ___ Раздела **4.2**	Всего листов раздела **4.2:** ___	Всего разделов: ___	Всего листов выписки: ___
20.02.2023№ 99/2023/519578532			
Кадастровый номер:		**47:01:0000000:501**	

Сведения о характерных точках границы части (частей) земельного участка

Учетный номер части: 1247

Система координат:
Зона №

Номер точки	Координаты, м		Описание закрепления на местности	Средняя квадратическая погрешность определения координат характерных точек границы части земельного участка, м
	X	Y		
1	2	3	4	5

Государственный регистратор		ФГИС ЕГРН
полное наименование должности	подпись	инициалы, фамилия

М.П.

Выписка из Единого государственного реестра недвижимости об объекте недвижимости

1412

Сведения о частях земельного участка

Земельный участок			
(вид объекта недвижимости)			
Лист № ___ Раздела **4.2**	Всего листов раздела **4.2:** ___	Всего разделов: ___	Всего листов выписки: ___
20.02.2023№ 99/2023/519578532			
Кадастровый номер:		**47:01:0000000:501**	

Сведения о характерных точках границы части (частей) земельного участка

Учетный номер части: 1248

Система координат:
Зона №

Номер точки	Координаты, м		Описание закрепления на местности	Средняя квадратическая погрешность определения координат характерных точек границы части земельного участка, м
	X	Y		
1	2	3	4	5

Государственный регистратор		ФГИС ЕГРН
полное наименование должности	подпись	инициалы, фамилия

М.П.

Выписка из Единого государственного реестра недвижимости об объекте недвижимости

Сведения о частях земельного участка

Земельный участок			
(вид объекта недвижимости)			
Лист № ___ Раздела **4.2**	Всего листов раздела **4.2:** ___	Всего разделов: ___	Всего листов выписки: ___
20.02.2023№ 99/2023/519578532			
Кадастровый номер:		**47:01:0000000:501**	

Сведения о характерных точках границы части (частей) земельного участка

Учетный номер части: 1249

Система координат:
Зона №

Номер точки	Координаты, м		Описание закрепления на местности	Средняя квадратическая погрешность определения координат характерных точек границы части земельного участка, м
	X	Y		
1	2	3	4	5

Государственный регистратор		ФГИС ЕГРН
полное наименование должности	подпись	инициалы, фамилия

М.П.

Выписка из Единого государственного реестра недвижимости об объекте недвижимости

Сведения о частях земельного участка

Земельный участок			
(вид объекта недвижимости)			
Лист № ___ Раздела **4.2**	Всего листов раздела **4.2:** ___	Всего разделов: ___	Всего листов выписки: ___
20.02.2023№ 99/2023/519578532			
Кадастровый номер:		**47:01:0000000:501**	

Сведения о характерных точках границы части (частей) земельного участка

Учетный номер части: 1250

Система координат:
Зона №

Номер точки	Координаты, м		Описание закрепления на местности	Средняя квадратическая погрешность определения координат характерных точек границы части земельного участка, м
	X	Y		
1	2	3	4	5

Государственный регистратор		ФГИС ЕГРН
полное наименование должности	подпись	инициалы, фамилия

М.П.

Выписка из Единого государственного реестра недвижимости об объекте недвижимости

Сведения о частях земельного участка

Земельный участок			
(вид объекта недвижимости)			
Лист № ___ Раздела **4.2**	Всего листов раздела **4.2:** ___	Всего разделов: ___	Всего листов выписки: ___
20.02.2023№ 99/2023/519578532			
Кадастровый номер:		**47:01:0000000:501**	

Сведения о характерных точках границы части (частей) земельного участка

Учетный номер части: 1252

Система координат:
Зона №

Номер точки	Координаты, м		Описание закрепления на местности	Средняя квадратическая погрешность определения координат характерных точек границы части земельного участка, м
	X	Y		
1	2	3	4	5

Государственный регистратор		ФГИС ЕГРН
полное наименование должности	подпись	инициалы, фамилия

М.П.

Выписка из Единого государственного реестра недвижимости об объекте недвижимости

Сведения о частях земельного участка

Земельный участок			
(вид объекта недвижимости)			
Лист № ___ Раздела **4.2**	Всего листов раздела **4.2:** ___	Всего разделов: ___	Всего листов выписки: ___
20.02.2023№ 99/2023/519578532			
Кадастровый номер:		**47:01:0000000:501**	

Сведения о характерных точках границы части (частей) земельного участка

Учетный номер части: 1253

Система координат:
Зона №

Номер точки	Координаты, м		Описание закрепления на местности	Средняя квадратическая погрешность определения координат характерных точек границы части земельного участка, м
	X	Y		
1	2	3	4	5

Государственный регистратор		ФГИС ЕГРН
полное наименование должности	подпись	инициалы, фамилия

М.П.

Выписка из Единого государственного реестра недвижимости об объекте недвижимости

Сведения о частях земельного участка

Земельный участок			
(вид объекта недвижимости)			
Лист № ___ Раздела **4.2**	Всего листов раздела **4.2:** ___	Всего разделов: ___	Всего листов выписки: ___
20.02.2023№ 99/2023/519578532			
Кадастровый номер:		**47:01:0000000:501**	

Сведения о характерных точках границы части (частей) земельного участка

Учетный номер части: 1254

Система координат: МСК 53 (Зона-2)
Зона №

Номер точки	Координаты, м		Описание закрепления на местности	Средняя квадратическая погрешность определения координат характерных точек границы части земельного участка, м
	X	Y		
1	2	3	4	5
285	464520.3	1311947.23	данные отсутствуют	данные отсутствуют
285	464520.3	1311947.23	данные отсутствуют	данные отсутствуют
286	464515.97	1311960.3	данные отсутствуют	данные отсутствуют
287	464381.62	1311940.71	данные отсутствуют	данные отсутствуют
288	464382.74	1311927.76	данные отсутствуют	данные отсутствуют

Государственный регистратор		ФГИС ЕГРН
полное наименование должности	подпись	инициалы, фамилия

М.П.

Выписка из Единого государственного реестра недвижимости об объекте недвижимости

Сведения о частях земельного участка

Земельный участок			
(вид объекта недвижимости)			
Лист № ___ Раздела **4.2**	Всего листов раздела **4.2:** ___	Всего разделов: ___	Всего листов выписки: ___
20.02.2023№ 99/2023/519578532			
Кадастровый номер:		**47:01:0000000:501**	

Сведения о характерных точках границы части (частей) земельного участка

Учетный номер части: 1255

Система координат:
Зона №

Номер точки	Координаты, м		Описание закрепления на местности	Средняя квадратическая погрешность определения координат характерных точек границы части земельного участка, м
	X	Y		
1	2	3	4	5

Государственный регистратор		ФГИС ЕГРН
полное наименование должности	подпись	инициалы, фамилия

М.П.

Выписка из Единого государственного реестра недвижимости об объекте недвижимости

Сведения о частях земельного участка

Земельный участок			
(вид объекта недвижимости)			
Лист № ___ Раздела **4.2**	Всего листов раздела **4.2:** ___	Всего разделов: ___	Всего листов выписки: ___
20.02.2023№ 99/2023/519578532			
Кадастровый номер:		**47:01:0000000:501**	

Сведения о характерных точках границы части (частей) земельного участка

Учетный номер части: 1256

Система координат:
Зона №

Номер точки	Координаты, м		Описание закрепления на местности	Средняя квадратическая погрешность определения координат характерных точек границы части земельного участка, м
	X	Y		
1	2	3	4	5

Государственный регистратор		ФГИС ЕГРН
полное наименование должности	подпись	инициалы, фамилия

М.П.

Выписка из Единого государственного реестра недвижимости об объекте недвижимости

Сведения о частях земельного участка

Земельный участок			
(вид объекта недвижимости)			
Лист № ___ Раздела **4.2**	Всего листов раздела **4.2:** ___	Всего разделов: ___	Всего листов выписки: ___
20.02.2023№ 99/2023/519578532			
Кадастровый номер:		**47:01:0000000:501**	

Сведения о характерных точках границы части (частей) земельного участка

Учетный номер части: 1257

Система координат:
Зона №

Номер точки	Координаты, м		Описание закрепления на местности	Средняя квадратическая погрешность определения координат характерных точек границы части земельного участка, м
	X	Y		
1	2	3	4	5

Государственный регистратор		ФГИС ЕГРН
полное наименование должности	подпись	инициалы, фамилия

М.П.

Выписка из Единого государственного реестра недвижимости об объекте недвижимости

Сведения о частях земельного участка

Земельный участок			
(вид объекта недвижимости)			
Лист № ___ Раздела **4.2**	Всего листов раздела **4.2:** ___	Всего разделов: ___	Всего листов выписки: ___
20.02.2023№ 99/2023/519578532			
Кадастровый номер:		**47:01:0000000:501**	

Сведения о характерных точках границы части (частей) земельного участка

Учетный номер части: 1258

Система координат:
Зона №

Номер точки	Координаты, м		Описание закрепления на местности	Средняя квадратическая погрешность определения координат характерных точек границы части земельного участка, м
	X	Y		
1	2	3	4	5

Государственный регистратор		ФГИС ЕГРН
полное наименование должности	подпись	инициалы, фамилия

М.П.

Выписка из Единого государственного реестра недвижимости об объекте недвижимости

Сведения о частях земельного участка

Земельный участок			
(вид объекта недвижимости)			
Лист № ___ Раздела **4.2**	Всего листов раздела **4.2:** ___	Всего разделов: ___	Всего листов выписки: ___
20.02.2023№ 99/2023/519578532			
Кадастровый номер:		**47:01:0000000:501**	

Сведения о характерных точках границы части (частей) земельного участка

Учетный номер части: 1259

Система координат:
Зона №

Номер точки	Координаты, м		Описание закрепления на местности	Средняя квадратическая погрешность определения координат характерных точек границы части земельного участка, м
	X	Y		
1	2	3	4	5

Государственный регистратор		ФГИС ЕГРН
полное наименование должности	подпись	инициалы, фамилия

М.П.

Выписка из Единого государственного реестра недвижимости об объекте недвижимости

Сведения о частях земельного участка

Земельный участок			
(вид объекта недвижимости)			
Лист № ___ Раздела **4.2**	Всего листов раздела **4.2:** ___	Всего разделов: ___	Всего листов выписки: ___
20.02.2023№ 99/2023/519578532			
Кадастровый номер:		**47:01:0000000:501**	

Сведения о характерных точках границы части (частей) земельного участка

Учетный номер части: 1260

Система координат:
Зона №

Номер точки	Координаты, м		Описание закрепления на местности	Средняя квадратическая погрешность определения координат характерных точек границы части земельного участка, м
	X	Y		
1	2	3	4	5

Государственный регистратор		ФГИС ЕГРН
полное наименование должности	подпись	инициалы, фамилия

М.П.

Выписка из Единого государственного реестра недвижимости об объекте недвижимости

Сведения о частях земельного участка

Земельный участок			
(вид объекта недвижимости)			
Лист № ___ Раздела **4.2**	Всего листов раздела **4.2:** ___	Всего разделов: ___	Всего листов выписки: ___
20.02.2023№ 99/2023/519578532			
Кадастровый номер:		**47:01:0000000:501**	

Сведения о характерных точках границы части (частей) земельного участка

Учетный номер части: 1261

Система координат:
Зона №

Номер точки	Координаты, м		Описание закрепления на местности	Средняя квадратическая погрешность определения координат характерных точек границы части земельного участка, м
	X	Y		
1	2	3	4	5

Государственный регистратор		ФГИС ЕГРН
полное наименование должности	подпись	инициалы, фамилия

М.П.

Выписка из Единого государственного реестра недвижимости об объекте недвижимости

Сведения о частях земельного участка

Земельный участок			
(вид объекта недвижимости)			
Лист № ___ Раздела **4.2**	Всего листов раздела **4.2:** ___	Всего разделов: ___	Всего листов выписки: ___
20.02.2023№ 99/2023/519578532			
Кадастровый номер:		**47:01:0000000:501**	

Сведения о характерных точках границы части (частей) земельного участка

Учетный номер части: 1262

Система координат:
Зона №

Номер точки	Координаты, м		Описание закрепления на местности	Средняя квадратическая погрешность определения координат характерных точек границы части земельного участка, м
	X	Y		
1	2	3	4	5

Государственный регистратор		ФГИС ЕГРН
полное наименование должности	подпись	инициалы, фамилия

М.П.

Выписка из Единого государственного реестра недвижимости об объекте недвижимости

Сведения о частях земельного участка

Земельный участок			
(вид объекта недвижимости)			
Лист № ___ Раздела **4.2**	Всего листов раздела **4.2:** ___	Всего разделов: ___	Всего листов выписки: ___
20.02.2023№ 99/2023/519578532			
Кадастровый номер:		**47:01:0000000:501**	

Сведения о характерных точках границы части (частей) земельного участка

Учетный номер части: 1263

Система координат:
Зона №

Номер точки	Координаты, м		Описание закрепления на местности	Средняя квадратическая погрешность определения координат характерных точек границы части земельного участка, м
	X	Y		
1	2	3	4	5

Государственный регистратор		ФГИС ЕГРН
полное наименование должности	подпись	инициалы, фамилия

М.П.

Выписка из Единого государственного реестра недвижимости об объекте недвижимости

Сведения о частях земельного участка

Земельный участок			
(вид объекта недвижимости)			
Лист № ___ Раздела **4.2**	Всего листов раздела **4.2:** ___	Всего разделов: ___	Всего листов выписки: ___
20.02.2023№ 99/2023/519578532			
Кадастровый номер:		**47:01:0000000:501**	

Сведения о характерных точках границы части (частей) земельного участка

Учетный номер части: 1264

Система координат:
Зона №

Номер точки	Координаты, м		Описание закрепления на местности	Средняя квадратическая погрешность определения координат характерных точек границы части земельного участка, м
	X	Y		
1	2	3	4	5

Государственный регистратор		ФГИС ЕГРН
полное наименование должности	подпись	инициалы, фамилия

М.П.

Выписка из Единого государственного реестра недвижимости об объекте недвижимости

Сведения о частях земельного участка

Земельный участок			
(вид объекта недвижимости)			
Лист № ___ Раздела **4.2**	Всего листов раздела **4.2:** ___	Всего разделов: ___	Всего листов выписки: ___
20.02.2023№ 99/2023/519578532			
Кадастровый номер:		**47:01:0000000:501**	

Сведения о характерных точках границы части (частей) земельного участка

Учетный номер части: 1265

Система координат:
Зона №

Номер точки	Координаты, м		Описание закрепления на местности	Средняя квадратическая погрешность определения координат характерных точек границы части земельного участка, м
	X	Y		
1	2	3	4	5

Государственный регистратор		ФГИС ЕГРН
полное наименование должности	подпись	инициалы, фамилия

М.П.

Выписка из Единого государственного реестра недвижимости об объекте недвижимости

Сведения о частях земельного участка

Земельный участок			
(вид объекта недвижимости)			
Лист № ___ Раздела **4.2**	Всего листов раздела **4.2:** ___	Всего разделов: ___	Всего листов выписки: ___
20.02.2023№ 99/2023/519578532			
Кадастровый номер:		**47:01:0000000:501**	

Сведения о характерных точках границы части (частей) земельного участка

Учетный номер части: 1266

Система координат:
Зона №

Номер точки	Координаты, м		Описание закрепления на местности	Средняя квадратическая погрешность определения координат характерных точек границы части земельного участка, м
	X	Y		
1	2	3	4	5

Государственный регистратор		ФГИС ЕГРН
полное наименование должности	подпись	инициалы, фамилия

М.П.

Выписка из Единого государственного реестра недвижимости об объекте недвижимости

Сведения о частях земельного участка

Земельный участок			
(вид объекта недвижимости)			
Лист № ___ Раздела **4.2**	Всего листов раздела **4.2:** ___	Всего разделов: ___	Всего листов выписки: ___
20.02.2023№ 99/2023/519578532			
Кадастровый номер:		**47:01:0000000:501**	

Сведения о характерных точках границы части (частей) земельного участка

Учетный номер части: 1267

Система координат:
Зона №

Номер точки	Координаты, м		Описание закрепления на местности	Средняя квадратическая погрешность определения координат характерных точек границы части земельного участка, м
	X	Y		
1	2	3	4	5

Государственный регистратор		ФГИС ЕГРН
полное наименование должности	подпись	инициалы, фамилия

М.П.

Выписка из Единого государственного реестра недвижимости об объекте недвижимости

Сведения о частях земельного участка

Земельный участок			
(вид объекта недвижимости)			
Лист № ___ Раздела **4.2**	Всего листов раздела **4.2:** ___	Всего разделов: ___	Всего листов выписки: ___
20.02.2023№ 99/2023/519578532			
Кадастровый номер:		**47:01:0000000:501**	

Сведения о характерных точках границы части (частей) земельного участка

Учетный номер части: 1268

Система координат:
Зона №

Номер точки	Координаты, м		Описание закрепления на местности	Средняя квадратическая погрешность определения координат характерных точек границы части земельного участка, м
	X	Y		
1	2	3	4	5

Государственный регистратор		ФГИС ЕГРН
полное наименование должности	подпись	инициалы, фамилия

М.П.

Выписка из Единого государственного реестра недвижимости об объекте недвижимости

Сведения о частях земельного участка

Земельный участок			
(вид объекта недвижимости)			
Лист № ___ Раздела **4.2**	Всего листов раздела **4.2:** ___	Всего разделов: ___	Всего листов выписки: ___
20.02.2023№ 99/2023/519578532			
Кадастровый номер:		**47:01:0000000:501**	

Сведения о характерных точках границы части (частей) земельного участка

Учетный номер части: 1269

Система координат:
Зона №

Номер точки	Координаты, м		Описание закрепления на местности	Средняя квадратическая погрешность определения координат характерных точек границы части земельного участка, м
	X	Y		
1	2	3	4	5

Государственный регистратор		ФГИС ЕГРН
полное наименование должности	подпись	инициалы, фамилия

М.П.

Выписка из Единого государственного реестра недвижимости об объекте недвижимости

Сведения о частях земельного участка

Земельный участок			
(вид объекта недвижимости)			
Лист № ___ Раздела **4.2**	Всего листов раздела **4.2:** ___	Всего разделов: ___	Всего листов выписки: ___
20.02.2023№ 99/2023/519578532			
Кадастровый номер:		**47:01:0000000:501**	

Сведения о характерных точках границы части (частей) земельного участка

Учетный номер части: 1270

Система координат:
Зона №

Номер точки	Координаты, м		Описание закрепления на местности	Средняя квадратическая погрешность определения координат характерных точек границы части земельного участка, м
	X	Y		
1	2	3	4	5

Государственный регистратор		ФГИС ЕГРН
полное наименование должности	подпись	инициалы, фамилия

М.П.

Выписка из Единого государственного реестра недвижимости об объекте недвижимости

Сведения о частях земельного участка

Земельный участок			
(вид объекта недвижимости)			
Лист № ___ Раздела **4.2**	Всего листов раздела **4.2:** ___	Всего разделов: ___	Всего листов выписки: ___
20.02.2023№ 99/2023/519578532			
Кадастровый номер:		**47:01:0000000:501**	

Сведения о характерных точках границы части (частей) земельного участка

Учетный номер части: 1271

Система координат: МСК 53 (Зона-2)
Зона №

Номер точки	Координаты, м		Описание закрепления на местности	Средняя квадратическая погрешность определения координат характерных точек границы части земельного участка, м
	X	Y		
1	2	3	4	5
289	473081.31	1340020.78	данные отсутствуют	данные отсутствуют
289	473081.31	1340020.78	данные отсутствуют	данные отсутствуют
290	473046.19	1340029.38	данные отсутствуют	данные отсутствуют
291	473089.75	1340028.2	данные отсутствуют	данные отсутствуют
292	473017.11	1340093.71	данные отсутствуют	данные отсутствуют
293	473021.24	1340016.11	данные отсутствуют	данные отсутствуют
294	473026.34	1340004.75	данные отсутствуют	данные отсутствуют
295	473065.46	1340013	данные отсутствуют	данные отсутствуют

Государственный регистратор		ФГИС ЕГРН
полное наименование должности	подпись	инициалы, фамилия

М.П.

Выписка из Единого государственного реестра недвижимости об объекте недвижимости

Сведения о частях земельного участка

Земельный участок			
(вид объекта недвижимости)			
Лист № ___ Раздела **4.2**	Всего листов раздела **4.2:** ___	Всего разделов: ___	Всего листов выписки: ___
20.02.2023№ 99/2023/519578532			
Кадастровый номер:		**47:01:0000000:501**	

Сведения о характерных точках границы части (частей) земельного участка

Учетный номер части: 1272

Система координат:
Зона №

Номер точки	Координаты, м		Описание закрепления на местности	Средняя квадратическая погрешность определения координат характерных точек границы части земельного участка, м
	X	Y		
1	2	3	4	5

Государственный регистратор		ФГИС ЕГРН
полное наименование должности	подпись	инициалы, фамилия

М.П.

Выписка из Единого государственного реестра недвижимости об объекте недвижимости

Сведения о частях земельного участка

Земельный участок			
(вид объекта недвижимости)			
Лист № ___ Раздела **4.2**	Всего листов раздела **4.2:** ___	Всего разделов: ___	Всего листов выписки: ___
20.02.2023№ 99/2023/519578532			
Кадастровый номер:		**47:01:0000000:501**	

Сведения о характерных точках границы части (частей) земельного участка

Учетный номер части: 1273

Система координат:
Зона №

Номер точки	Координаты, м		Описание закрепления на местности	Средняя квадратическая погрешность определения координат характерных точек границы части земельного участка, м
	X	Y		
1	2	3	4	5

Государственный регистратор		ФГИС ЕГРН
полное наименование должности	подпись	инициалы, фамилия

М.П.

Выписка из Единого государственного реестра недвижимости об объекте недвижимости

Сведения о частях земельного участка

Земельный участок			
(вид объекта недвижимости)			
Лист № ___ Раздела **4.2**	Всего листов раздела **4.2:** ___	Всего разделов: ___	Всего листов выписки: ___
20.02.2023№ 99/2023/519578532			
Кадастровый номер:		**47:01:0000000:501**	

Сведения о характерных точках границы части (частей) земельного участка

Учетный номер части: 1274

Система координат:
Зона №

Номер точки	Координаты, м		Описание закрепления на местности	Средняя квадратическая погрешность определения координат характерных точек границы части земельного участка, м
	X	Y		
1	2	3	4	5

Государственный регистратор		ФГИС ЕГРН
полное наименование должности	подпись	инициалы, фамилия

М.П.

Выписка из Единого государственного реестра недвижимости об объекте недвижимости

Сведения о частях земельного участка

Земельный участок			
(вид объекта недвижимости)			
Лист № ___ Раздела **4.2**	Всего листов раздела **4.2:** ___	Всего разделов: ___	Всего листов выписки: ___
20.02.2023№ 99/2023/519578532			
Кадастровый номер:		**47:01:0000000:501**	

Сведения о характерных точках границы части (частей) земельного участка

Учетный номер части: 1275

Система координат:
Зона №

Номер точки	Координаты, м		Описание закрепления на местности	Средняя квадратическая погрешность определения координат характерных точек границы части земельного участка, м
	X	Y		
1	2	3	4	5

Государственный регистратор		ФГИС ЕГРН
полное наименование должности	подпись	инициалы, фамилия

М.П.

Выписка из Единого государственного реестра недвижимости об объекте недвижимости

Сведения о частях земельного участка

Земельный участок			
(вид объекта недвижимости)			
Лист № ___ Раздела **4.2**	Всего листов раздела **4.2:** ___	Всего разделов: ___	Всего листов выписки: ___
20.02.2023№ 99/2023/519578532			
Кадастровый номер:		**47:01:0000000:501**	

Сведения о характерных точках границы части (частей) земельного участка

Учетный номер части: 1276

Система координат:
Зона №

Номер точки	Координаты, м		Описание закрепления на местности	Средняя квадратическая погрешность определения координат характерных точек границы части земельного участка, м
	X	Y		
1	2	3	4	5

Государственный регистратор		ФГИС ЕГРН
полное наименование должности	подпись	инициалы, фамилия

М.П.

Выписка из Единого государственного реестра недвижимости об объекте недвижимости

Сведения о частях земельного участка

Земельный участок			
(вид объекта недвижимости)			
Лист № ___ Раздела **4.2**	Всего листов раздела **4.2:** ___	Всего разделов: ___	Всего листов выписки: ___
20.02.2023№ 99/2023/519578532			
Кадастровый номер:		**47:01:0000000:501**	

Сведения о характерных точках границы части (частей) земельного участка

Учетный номер части: 1277

Система координат:
Зона №

Номер точки	Координаты, м		Описание закрепления на местности	Средняя квадратическая погрешность определения координат характерных точек границы части земельного участка, м
	X	Y		
1	2	3	4	5

Государственный регистратор		ФГИС ЕГРН
полное наименование должности	подпись	инициалы, фамилия

М.П.

Выписка из Единого государственного реестра недвижимости об объекте недвижимости

Сведения о частях земельного участка

Земельный участок			
(вид объекта недвижимости)			
Лист № ___ Раздела **4.2**	Всего листов раздела **4.2:** ___	Всего разделов: ___	Всего листов выписки: ___
20.02.2023№ 99/2023/519578532			
Кадастровый номер:		**47:01:0000000:501**	

Сведения о характерных точках границы части (частей) земельного участка

Учетный номер части: 1278

Система координат:
Зона №

Номер точки	Координаты, м		Описание закрепления на местности	Средняя квадратическая погрешность определения координат характерных точек границы части земельного участка, м
	X	Y		
1	2	3	4	5

Государственный регистратор		ФГИС ЕГРН
полное наименование должности	подпись	инициалы, фамилия

М.П.

Выписка из Единого государственного реестра недвижимости об объекте недвижимости

Сведения о частях земельного участка

Земельный участок			
(вид объекта недвижимости)			
Лист № ___ Раздела **4.2**	Всего листов раздела **4.2:** ___	Всего разделов: ___	Всего листов выписки: ___
20.02.2023№ 99/2023/519578532			
Кадастровый номер:		**47:01:0000000:501**	

Сведения о характерных точках границы части (частей) земельного участка

Учетный номер части: 1279

Система координат:
Зона №

Номер точки	Координаты, м		Описание закрепления на местности	Средняя квадратическая погрешность определения координат характерных точек границы части земельного участка, м
	X	Y		
1	2	3	4	5

Государственный регистратор		ФГИС ЕГРН
полное наименование должности	подпись	инициалы, фамилия

М.П.

Выписка из Единого государственного реестра недвижимости об объекте недвижимости

Сведения о частях земельного участка

Земельный участок			
(вид объекта недвижимости)			
Лист № ___ Раздела **4.2**	Всего листов раздела **4.2:** ___	Всего разделов: ___	Всего листов выписки: ___
20.02.2023№ 99/2023/519578532			
Кадастровый номер:		**47:01:0000000:501**	

Сведения о характерных точках границы части (частей) земельного участка

Учетный номер части: 1280

Система координат:
Зона №

Номер точки	Координаты, м		Описание закрепления на местности	Средняя квадратическая погрешность определения координат характерных точек границы части земельного участка, м
	X	Y		
1	2	3	4	5

Государственный регистратор		ФГИС ЕГРН
полное наименование должности	подпись	инициалы, фамилия

М.П.

Выписка из Единого государственного реестра недвижимости об объекте недвижимости

1444

Сведения о частях земельного участка

Земельный участок			
(вид объекта недвижимости)			
Лист № ___ Раздела **4.2**	Всего листов раздела **4.2:** ___	Всего разделов: ___	Всего листов выписки: ___
20.02.2023№ 99/2023/519578532			
Кадастровый номер:		**47:01:0000000:501**	

Сведения о характерных точках границы части (частей) земельного участка

Учетный номер части: 1281

Система координат:
Зона №

Номер точки	Координаты, м		Описание закрепления на местности	Средняя квадратическая погрешность определения координат характерных точек границы части земельного участка, м
	X	Y		
1	2	3	4	5

Государственный регистратор		ФГИС ЕГРН
полное наименование должности	подпись	инициалы, фамилия

М.П.

Выписка из Единого государственного реестра недвижимости об объекте недвижимости

Сведения о частях земельного участка

Земельный участок			
(вид объекта недвижимости)			
Лист № ___ Раздела **4.2**	Всего листов раздела **4.2:** ___	Всего разделов: ___	Всего листов выписки: ___
20.02.2023№ 99/2023/519578532			
Кадастровый номер:		**47:01:0000000:501**	

Сведения о характерных точках границы части (частей) земельного участка

Учетный номер части: 1282

Система координат:
Зона №

Номер точки	Координаты, м		Описание закрепления на местности	Средняя квадратическая погрешность определения координат характерных точек границы части земельного участка, м
	X	Y		
1	2	3	4	5

Государственный регистратор		ФГИС ЕГРН
полное наименование должности	подпись	инициалы, фамилия

М.П.

Выписка из Единого государственного реестра недвижимости об объекте недвижимости

Сведения о частях земельного участка

Земельный участок			
(вид объекта недвижимости)			
Лист № ___ Раздела **4.2**	Всего листов раздела **4.2:** ___	Всего разделов: ___	Всего листов выписки: ___
20.02.2023№ 99/2023/519578532			
Кадастровый номер:		**47:01:0000000:501**	

Сведения о характерных точках границы части (частей) земельного участка

Учетный номер части: 1283

Система координат:
Зона №

Номер точки	Координаты, м		Описание закрепления на местности	Средняя квадратическая погрешность определения координат характерных точек границы части земельного участка, м
	X	Y		
1	2	3	4	5

Государственный регистратор		ФГИС ЕГРН
полное наименование должности	подпись	инициалы, фамилия

М.П.

Выписка из Единого государственного реестра недвижимости об объекте недвижимости

Сведения о частях земельного участка

Земельный участок			
(вид объекта недвижимости)			
Лист № ___ Раздела **4.2**	Всего листов раздела **4.2:** ___	Всего разделов: ___	Всего листов выписки: ___
20.02.2023№ 99/2023/519578532			
Кадастровый номер:		**47:01:0000000:501**	

Сведения о характерных точках границы части (частей) земельного участка

Учетный номер части: 1284

Система координат:
Зона №

Номер точки	Координаты, м		Описание закрепления на местности	Средняя квадратическая погрешность определения координат характерных точек границы части земельного участка, м
	X	Y		
1	2	3	4	5

Государственный регистратор		ФГИС ЕГРН
полное наименование должности	подпись	инициалы, фамилия

М.П.

Выписка из Единого государственного реестра недвижимости об объекте недвижимости

Сведения о частях земельного участка

Земельный участок			
(вид объекта недвижимости)			
Лист № ___ Раздела **4.2**	Всего листов раздела **4.2:** ___	Всего разделов: ___	Всего листов выписки: ___
20.02.2023№ 99/2023/519578532			
Кадастровый номер:		**47:01:0000000:501**	

Сведения о характерных точках границы части (частей) земельного участка

Учетный номер части: 1285

Система координат:
Зона №

Номер точки	Координаты, м		Описание закрепления на местности	Средняя квадратическая погрешность определения координат характерных точек границы части земельного участка, м
	X	Y		
1	2	3	4	5

Государственный регистратор		ФГИС ЕГРН
полное наименование должности	подпись	инициалы, фамилия

М.П.

Выписка из Единого государственного реестра недвижимости об объекте недвижимости

Сведения о частях земельного участка

Земельный участок			
(вид объекта недвижимости)			
Лист № ___ Раздела **4.2**	Всего листов раздела **4.2:** ___	Всего разделов: ___	Всего листов выписки: ___
20.02.2023№ 99/2023/519578532			
Кадастровый номер:		**47:01:0000000:501**	

Сведения о характерных точках границы части (частей) земельного участка

Учетный номер части: 1286

Система координат:
Зона №

Номер точки	Координаты, м		Описание закрепления на местности	Средняя квадратическая погрешность определения координат характерных точек границы части земельного участка, м
	X	Y		
1	2	3	4	5

Государственный регистратор		ФГИС ЕГРН
полное наименование должности	подпись	инициалы, фамилия

М.П.

Выписка из Единого государственного реестра недвижимости об объекте недвижимости

Сведения о частях земельного участка

Земельный участок			
(вид объекта недвижимости)			
Лист № ___ Раздела **4.2**	Всего листов раздела **4.2:** ___	Всего разделов: ___	Всего листов выписки: ___
20.02.2023№ 99/2023/519578532			
Кадастровый номер:		**47:01:0000000:501**	

Сведения о характерных точках границы части (частей) земельного участка

Учетный номер части: 1287

Система координат:
Зона №

Номер точки	Координаты, м		Описание закрепления на местности	Средняя квадратическая погрешность определения координат характерных точек границы части земельного участка, м
	X	Y		
1	2	3	4	5

Государственный регистратор		ФГИС ЕГРН
полное наименование должности	подпись	инициалы, фамилия

М.П.

Выписка из Единого государственного реестра недвижимости об объекте недвижимости

Сведения о частях земельного участка

Земельный участок			
(вид объекта недвижимости)			
Лист № ___ Раздела **4.2**	Всего листов раздела **4.2:** ___	Всего разделов: ___	Всего листов выписки: ___
20.02.2023№ 99/2023/519578532			
Кадастровый номер:		**47:01:0000000:501**	

Сведения о характерных точках границы части (частей) земельного участка

Учетный номер части: 1288

Система координат:
Зона №

Номер точки	Координаты, м		Описание закрепления на местности	Средняя квадратическая погрешность определения координат характерных точек границы части земельного участка, м
	X	Y		
1	2	3	4	5

Государственный регистратор		ФГИС ЕГРН
полное наименование должности	подпись	инициалы, фамилия

М.П.

Выписка из Единого государственного реестра недвижимости об объекте недвижимости

Сведения о частях земельного участка

Земельный участок			
(вид объекта недвижимости)			
Лист № ___ Раздела **4.2**	Всего листов раздела **4.2:** ___	Всего разделов: ___	Всего листов выписки: ___
20.02.2023№ 99/2023/519578532			
Кадастровый номер:		**47:01:0000000:501**	

Сведения о характерных точках границы части (частей) земельного участка

Учетный номер части: 1289

Система координат:
Зона №

Номер точки	Координаты, м		Описание закрепления на местности	Средняя квадратическая погрешность определения координат характерных точек границы части земельного участка, м
	X	Y		
1	2	3	4	5

Государственный регистратор		ФГИС ЕГРН
полное наименование должности	подпись	инициалы, фамилия

М.П.

Выписка из Единого государственного реестра недвижимости об объекте недвижимости

Сведения о частях земельного участка

Земельный участок			
(вид объекта недвижимости)			
Лист № ___ Раздела **4.2**	Всего листов раздела **4.2:** ___	Всего разделов: ___	Всего листов выписки: ___
20.02.2023№ 99/2023/519578532			
Кадастровый номер:		**47:01:0000000:501**	

Сведения о характерных точках границы части (частей) земельного участка

Учетный номер части: 1290

Система координат:
Зона №

Номер точки	Координаты, м		Описание закрепления на местности	Средняя квадратическая погрешность определения координат характерных точек границы части земельного участка, м
	X	Y		
1	2	3	4	5

Государственный регистратор		ФГИС ЕГРН
полное наименование должности	подпись	инициалы, фамилия

М.П.

Выписка из Единого государственного реестра недвижимости об объекте недвижимости

Сведения о частях земельного участка

Земельный участок			
(вид объекта недвижимости)			
Лист № ___ Раздела **4.2**	Всего листов раздела **4.2:** ___	Всего разделов: ___	Всего листов выписки: ___
20.02.2023№ 99/2023/519578532			
Кадастровый номер:		**47:01:0000000:501**	

Сведения о характерных точках границы части (частей) земельного участка

Учетный номер части: 1291

Система координат:
Зона №

Номер точки	Координаты, м		Описание закрепления на местности	Средняя квадратическая погрешность определения координат характерных точек границы части земельного участка, м
	X	Y		
1	2	3	4	5

Государственный регистратор		ФГИС ЕГРН
полное наименование должности	подпись	инициалы, фамилия

М.П.

Выписка из Единого государственного реестра недвижимости об объекте недвижимости

Сведения о частях земельного участка

Земельный участок			
(вид объекта недвижимости)			
Лист № ___ Раздела **4.2**	Всего листов раздела **4.2:** ___	Всего разделов: ___	Всего листов выписки: ___
20.02.2023№ 99/2023/519578532			
Кадастровый номер:		**47:01:0000000:501**	

Сведения о характерных точках границы части (частей) земельного участка

Учетный номер части: 1292

Система координат:
Зона №

Номер точки	Координаты, м		Описание закрепления на местности	Средняя квадратическая погрешность определения координат характерных точек границы части земельного участка, м
	X	Y		
1	2	3	4	5

Государственный регистратор		ФГИС ЕГРН
полное наименование должности	подпись	инициалы, фамилия

М.П.

Выписка из Единого государственного реестра недвижимости об объекте недвижимости

Сведения о частях земельного участка

Земельный участок			
(вид объекта недвижимости)			
Лист № ___ Раздела **4.2**	Всего листов раздела **4.2:** ___	Всего разделов: ___	Всего листов выписки: ___
20.02.2023№ 99/2023/519578532			
Кадастровый номер:		**47:01:0000000:501**	

Сведения о характерных точках границы части (частей) земельного участка

Учетный номер части: 1293

Система координат:
Зона №

Номер точки	Координаты, м		Описание закрепления на местности	Средняя квадратическая погрешность определения координат характерных точек границы части земельного участка, м
	X	Y		
1	2	3	4	5

Государственный регистратор		ФГИС ЕГРН
полное наименование должности	подпись	инициалы, фамилия

М.П.

Выписка из Единого государственного реестра недвижимости об объекте недвижимости

Сведения о частях земельного участка

Земельный участок			
(вид объекта недвижимости)			
Лист № ___ Раздела **4.2**	Всего листов раздела **4.2:** ___	Всего разделов: ___	Всего листов выписки: ___
20.02.2023№ 99/2023/519578532			
Кадастровый номер:		**47:01:0000000:501**	

Сведения о характерных точках границы части (частей) земельного участка

Учетный номер части: 1294

Система координат:
Зона №

Номер точки	Координаты, м		Описание закрепления на местности	Средняя квадратическая погрешность определения координат характерных точек границы части земельного участка, м
	X	Y		
1	2	3	4	5

Государственный регистратор		ФГИС ЕГРН
полное наименование должности	подпись	инициалы, фамилия

М.П.

Выписка из Единого государственного реестра недвижимости об объекте недвижимости

Сведения о частях земельного участка

Земельный участок			
(вид объекта недвижимости)			
Лист № ___ Раздела **4.2**	Всего листов раздела **4.2:** ___	Всего разделов: ___	Всего листов выписки: ___
20.02.2023№ 99/2023/519578532			
Кадастровый номер:		**47:01:0000000:501**	

Сведения о характерных точках границы части (частей) земельного участка

Учетный номер части: 1295

Система координат:
Зона №

Номер точки	Координаты, м		Описание закрепления на местности	Средняя квадратическая погрешность определения координат характерных точек границы части земельного участка, м
	X	Y		
1	2	3	4	5

Государственный регистратор		ФГИС ЕГРН
полное наименование должности	подпись	инициалы, фамилия

М.П.

Выписка из Единого государственного реестра недвижимости об объекте недвижимости

Сведения о частях земельного участка

Земельный участок			
(вид объекта недвижимости)			
Лист № ___ Раздела **4.2**	Всего листов раздела **4.2:** ___	Всего разделов: ___	Всего листов выписки: ___
20.02.2023№ 99/2023/519578532			
Кадастровый номер:		**47:01:0000000:501**	

Сведения о характерных точках границы части (частей) земельного участка

Учетный номер части: 1296

Система координат:
Зона №

Номер точки	Координаты, м		Описание закрепления на местности	Средняя квадратическая погрешность определения координат характерных точек границы части земельного участка, м
	X	Y		
1	2	3	4	5

Государственный регистратор		ФГИС ЕГРН
полное наименование должности	подпись	инициалы, фамилия

М.П.

Выписка из Единого государственного реестра недвижимости об объекте недвижимости

Сведения о частях земельного участка

Земельный участок			
(вид объекта недвижимости)			
Лист № ___ Раздела **4.2**	Всего листов раздела **4.2:** ___	Всего разделов: ___	Всего листов выписки: ___
20.02.2023№ 99/2023/519578532			
Кадастровый номер:		**47:01:0000000:501**	

Сведения о характерных точках границы части (частей) земельного участка

Учетный номер части: 1297

Система координат:
Зона №

Номер точки	Координаты, м		Описание закрепления на местности	Средняя квадратическая погрешность определения координат характерных точек границы части земельного участка, м
	X	Y		
1	2	3	4	5

Государственный регистратор		ФГИС ЕГРН
полное наименование должности	подпись	инициалы, фамилия

М.П.

Выписка из Единого государственного реестра недвижимости об объекте недвижимости

Сведения о частях земельного участка

Земельный участок			
(вид объекта недвижимости)			
Лист № ___ Раздела **4.2**	Всего листов раздела **4.2:** ___	Всего разделов: ___	Всего листов выписки: ___
20.02.2023№ 99/2023/519578532			
Кадастровый номер:		**47:01:0000000:501**	

Сведения о характерных точках границы части (частей) земельного участка

Учетный номер части: 1298

Система координат: МСК 53 (Зона-2)
Зона №

Номер точки	Координаты, м		Описание закрепления на местности	Средняя квадратическая погрешность определения координат характерных точек границы части земельного участка, м
	X	Y		
1	2	3	4	5
296	475424.68	1344295.15	данные отсутствуют	данные отсутствуют
296	475424.68	1344295.15	данные отсутствуют	данные отсутствуют
297	475436.4	1344289.31	данные отсутствуют	данные отсутствуют
298	475439.03	1344307.13	данные отсутствуют	данные отсутствуют

Государственный регистратор		ФГИС ЕГРН
полное наименование должности	подпись	инициалы, фамилия

М.П.

Выписка из Единого государственного реестра недвижимости об объекте недвижимости

Сведения о частях земельного участка

Земельный участок			
(вид объекта недвижимости)			
Лист № ___ Раздела **4.2**	Всего листов раздела **4.2:** ___	Всего разделов: ___	Всего листов выписки: ___
20.02.2023№ 99/2023/519578532			
Кадастровый номер:		**47:01:0000000:501**	

Сведения о характерных точках границы части (частей) земельного участка

Учетный номер части: 1299

Система координат:
Зона №

Номер точки	Координаты, м		Описание закрепления на местности	Средняя квадратическая погрешность определения координат характерных точек границы части земельного участка, м
	X	Y		
1	2	3	4	5

Государственный регистратор		ФГИС ЕГРН
полное наименование должности	подпись	инициалы, фамилия

М.П.

Выписка из Единого государственного реестра недвижимости об объекте недвижимости

Сведения о частях земельного участка

Земельный участок			
(вид объекта недвижимости)			
Лист № ___ Раздела **4.2**	Всего листов раздела **4.2:** ___	Всего разделов: ___	Всего листов выписки: ___
20.02.2023№ 99/2023/519578532			
Кадастровый номер:		**47:01:0000000:501**	

Сведения о характерных точках границы части (частей) земельного участка

Учетный номер части: 1300

Система координат:
Зона №

Номер точки	Координаты, м		Описание закрепления на местности	Средняя квадратическая погрешность определения координат характерных точек границы части земельного участка, м
	X	Y		
1	2	3	4	5

Государственный регистратор		ФГИС ЕГРН
полное наименование должности	подпись	инициалы, фамилия

М.П.

Выписка из Единого государственного реестра недвижимости об объекте недвижимости

Сведения о частях земельного участка

Земельный участок			
(вид объекта недвижимости)			
Лист № ___ Раздела **4.2**	Всего листов раздела **4.2:** ___	Всего разделов: ___	Всего листов выписки: ___
20.02.2023№ 99/2023/519578532			
Кадастровый номер:		**47:01:0000000:501**	

Сведения о характерных точках границы части (частей) земельного участка

Учетный номер части: 1301

Система координат:
Зона №

Номер точки	Координаты, м		Описание закрепления на местности	Средняя квадратическая погрешность определения координат характерных точек границы части земельного участка, м
	X	Y		
1	2	3	4	5

Государственный регистратор		ФГИС ЕГРН
полное наименование должности	подпись	инициалы, фамилия

М.П.

Выписка из Единого государственного реестра недвижимости об объекте недвижимости

Сведения о частях земельного участка

Земельный участок			
(вид объекта недвижимости)			
Лист № ___ Раздела **4.2**	Всего листов раздела **4.2:** ___	Всего разделов: ___	Всего листов выписки: ___
20.02.2023№ 99/2023/519578532			
Кадастровый номер:		**47:01:0000000:501**	

Сведения о характерных точках границы части (частей) земельного участка

Учетный номер части: 1302

Система координат:
Зона №

Номер точки	Координаты, м		Описание закрепления на местности	Средняя квадратическая погрешность определения координат характерных точек границы части земельного участка, м
	X	Y		
1	2	3	4	5

Государственный регистратор		ФГИС ЕГРН
полное наименование должности	подпись	инициалы, фамилия

М.П.

Выписка из Единого государственного реестра недвижимости об объекте недвижимости

Сведения о частях земельного участка

Земельный участок			
(вид объекта недвижимости)			
Лист № ___ Раздела **4.2**	Всего листов раздела **4.2:** ___	Всего разделов: ___	Всего листов выписки: ___
20.02.2023№ 99/2023/519578532			
Кадастровый номер:		**47:01:0000000:501**	

Сведения о характерных точках границы части (частей) земельного участка

Учетный номер части: 1303

Система координат:
Зона №

Номер точки	Координаты, м		Описание закрепления на местности	Средняя квадратическая погрешность определения координат характерных точек границы части земельного участка, м
	X	Y		
1	2	3	4	5

Государственный регистратор		ФГИС ЕГРН
полное наименование должности	подпись	инициалы, фамилия

М.П.

Выписка из Единого государственного реестра недвижимости об объекте недвижимости

Сведения о частях земельного участка

Земельный участок			
(вид объекта недвижимости)			
Лист № ___ Раздела **4.2**	Всего листов раздела **4.2:** ___	Всего разделов: ___	Всего листов выписки: ___
20.02.2023№ 99/2023/519578532			
Кадастровый номер:		**47:01:0000000:501**	

Сведения о характерных точках границы части (частей) земельного участка

Учетный номер части: 1304

Система координат:
Зона №

Номер точки	Координаты, м		Описание закрепления на местности	Средняя квадратическая погрешность определения координат характерных точек границы части земельного участка, м
	X	Y		
1	2	3	4	5

Государственный регистратор		ФГИС ЕГРН
полное наименование должности	подпись	инициалы, фамилия

М.П.

Выписка из Единого государственного реестра недвижимости об объекте недвижимости

Сведения о частях земельного участка

Земельный участок			
(вид объекта недвижимости)			
Лист № ___ Раздела **4.2**	Всего листов раздела **4.2:** ___	Всего разделов: ___	Всего листов выписки: ___
20.02.2023№ 99/2023/519578532			
Кадастровый номер:		**47:01:0000000:501**	

Сведения о характерных точках границы части (частей) земельного участка

Учетный номер части: 1305

Система координат:
Зона №

Номер точки	Координаты, м		Описание закрепления на местности	Средняя квадратическая погрешность определения координат характерных точек границы части земельного участка, м
	X	Y		
1	2	3	4	5

Государственный регистратор		ФГИС ЕГРН
полное наименование должности	подпись	инициалы, фамилия

М.П.

Выписка из Единого государственного реестра недвижимости об объекте недвижимости

Сведения о частях земельного участка

Земельный участок			
(вид объекта недвижимости)			
Лист № ___ Раздела **4.2**	Всего листов раздела **4.2:** ___	Всего разделов: ___	Всего листов выписки: ___
20.02.2023№ 99/2023/519578532			
Кадастровый номер:		**47:01:0000000:501**	

Сведения о характерных точках границы части (частей) земельного участка

Учетный номер части: 1306

Система координат: МСК 53 (Зона-2)
Зона №

Номер точки	Координаты, м		Описание закрепления на местности	Средняя квадратическая погрешность определения координат характерных точек границы части земельного участка, м
	X	Y		
1	2	3	4	5
299	476634.06	1335947.53	данные отсутствуют	данные отсутствуют
299	476634.06	1335947.53	данные отсутствуют	данные отсутствуют
300	476665.06	1335912.15	данные отсутствуют	данные отсутствуют
301	476669.64	1335919.84	данные отсутствуют	данные отсутствуют

Государственный регистратор		ФГИС ЕГРН
полное наименование должности	подпись	инициалы, фамилия

М.П.

Выписка из Единого государственного реестра недвижимости об объекте недвижимости

Сведения о частях земельного участка

Земельный участок			
(вид объекта недвижимости)			
Лист № ___ Раздела **4.2**	Всего листов раздела **4.2:** ___	Всего разделов: ___	Всего листов выписки: ___
20.02.2023№ 99/2023/519578532			
Кадастровый номер:		**47:01:0000000:501**	

Сведения о характерных точках границы части (частей) земельного участка

Учетный номер части: 1307

Система координат:
Зона №

Номер точки	Координаты, м		Описание закрепления на местности	Средняя квадратическая погрешность определения координат характерных точек границы части земельного участка, м
	X	Y		
1	2	3	4	5

Государственный регистратор		ФГИС ЕГРН
полное наименование должности	подпись	инициалы, фамилия

М.П.

Выписка из Единого государственного реестра недвижимости об объекте недвижимости

1471

Сведения о частях земельного участка

Земельный участок			
(вид объекта недвижимости)			
Лист № ___ Раздела **4.2**	Всего листов раздела **4.2:** ___	Всего разделов: ___	Всего листов выписки: ___
20.02.2023№ 99/2023/519578532			
Кадастровый номер:		**47:01:0000000:501**	

Сведения о характерных точках границы части (частей) земельного участка

Учетный номер части: 1308

Система координат:
Зона №

Номер точки	Координаты, м		Описание закрепления на местности	Средняя квадратическая погрешность определения координат характерных точек границы части земельного участка, м
	X	Y		
1	2	3	4	5

Государственный регистратор		ФГИС ЕГРН
полное наименование должности	подпись	инициалы, фамилия

М.П.

Выписка из Единого государственного реестра недвижимости об объекте недвижимости

Сведения о частях земельного участка

Земельный участок			
(вид объекта недвижимости)			
Лист № ___ Раздела **4.2**	Всего листов раздела **4.2:** ___	Всего разделов: ___	Всего листов выписки: ___
20.02.2023№ 99/2023/519578532			
Кадастровый номер:		**47:01:0000000:501**	

Сведения о характерных точках границы части (частей) земельного участка

Учетный номер части: 1309

Система координат:
Зона №

Номер точки	Координаты, м		Описание закрепления на местности	Средняя квадратическая погрешность определения координат характерных точек границы части земельного участка, м
	X	Y		
1	2	3	4	5

Государственный регистратор		ФГИС ЕГРН
полное наименование должности	подпись	инициалы, фамилия

М.П.

Выписка из Единого государственного реестра недвижимости об объекте недвижимости

Сведения о частях земельного участка

Земельный участок			
(вид объекта недвижимости)			
Лист № ___ Раздела **4.2**	Всего листов раздела **4.2:** ___	Всего разделов: ___	Всего листов выписки: ___
20.02.2023№ 99/2023/519578532			
Кадастровый номер:		**47:01:0000000:501**	

Сведения о характерных точках границы части (частей) земельного участка

Учетный номер части: 1310

Система координат:
Зона №

Номер точки	Координаты, м		Описание закрепления на местности	Средняя квадратическая погрешность определения координат характерных точек границы части земельного участка, м
	X	Y		
1	2	3	4	5

Государственный регистратор		ФГИС ЕГРН
полное наименование должности	подпись	инициалы, фамилия

М.П.

Выписка из Единого государственного реестра недвижимости об объекте недвижимости

Сведения о частях земельного участка

Земельный участок			
(вид объекта недвижимости)			
Лист № ___ Раздела **4.2**	Всего листов раздела **4.2:** ___	Всего разделов: ___	Всего листов выписки: ___
20.02.2023№ 99/2023/519578532			
Кадастровый номер:		**47:01:0000000:501**	

Сведения о характерных точках границы части (частей) земельного участка

Учетный номер части: 1311

Система координат:
Зона №

Номер точки	Координаты, м		Описание закрепления на местности	Средняя квадратическая погрешность определения координат характерных точек границы части земельного участка, м
	X	Y		
1	2	3	4	5

Государственный регистратор		ФГИС ЕГРН
полное наименование должности	подпись	инициалы, фамилия

М.П.

Выписка из Единого государственного реестра недвижимости об объекте недвижимости

Сведения о частях земельного участка

Земельный участок			
(вид объекта недвижимости)			
Лист № ___ Раздела **4.2**	Всего листов раздела **4.2:** ___	Всего разделов: ___	Всего листов выписки: ___
20.02.2023№ 99/2023/519578532			
Кадастровый номер:		**47:01:0000000:501**	

Сведения о характерных точках границы части (частей) земельного участка

Учетный номер части: 1312

Система координат:
Зона №

Номер точки	Координаты, м		Описание закрепления на местности	Средняя квадратическая погрешность определения координат характерных точек границы части земельного участка, м
	X	Y		
1	2	3	4	5

Государственный регистратор		ФГИС ЕГРН
полное наименование должности	подпись	инициалы, фамилия

М.П.

Выписка из Единого государственного реестра недвижимости об объекте недвижимости

Сведения о частях земельного участка

Земельный участок			
(вид объекта недвижимости)			
Лист № ___ Раздела **4.2**	Всего листов раздела **4.2:** ___	Всего разделов: ___	Всего листов выписки: ___
20.02.2023№ 99/2023/519578532			
Кадастровый номер:		**47:01:0000000:501**	

Сведения о характерных точках границы части (частей) земельного участка

Учетный номер части: 1313

Система координат:
Зона №

Номер точки	Координаты, м		Описание закрепления на местности	Средняя квадратическая погрешность определения координат характерных точек границы части земельного участка, м
	X	Y		
1	2	3	4	5

Государственный регистратор		ФГИС ЕГРН
полное наименование должности	подпись	инициалы, фамилия

М.П.

Выписка из Единого государственного реестра недвижимости об объекте недвижимости

Сведения о частях земельного участка

Земельный участок			
(вид объекта недвижимости)			
Лист № ___ Раздела **4.2**	Всего листов раздела **4.2:** ___	Всего разделов: ___	Всего листов выписки: ___
20.02.2023№ 99/2023/519578532			
Кадастровый номер:		**47:01:0000000:501**	

Сведения о характерных точках границы части (частей) земельного участка

Учетный номер части: 1314

Система координат:
Зона №

Номер точки	Координаты, м		Описание закрепления на местности	Средняя квадратическая погрешность определения координат характерных точек границы части земельного участка, м
	X	Y		
1	2	3	4	5

Государственный регистратор		ФГИС ЕГРН
полное наименование должности	подпись	инициалы, фамилия

М.П.

Выписка из Единого государственного реестра недвижимости об объекте недвижимости

Сведения о частях земельного участка

Земельный участок			
(вид объекта недвижимости)			
Лист № ___ Раздела **4.2**	Всего листов раздела **4.2:** ___	Всего разделов: ___	Всего листов выписки: ___
20.02.2023№ 99/2023/519578532			
Кадастровый номер:		**47:01:0000000:501**	

Сведения о характерных точках границы части (частей) земельного участка

Учетный номер части: 1315

Система координат:
Зона №

Номер точки	Координаты, м		Описание закрепления на местности	Средняя квадратическая погрешность определения координат характерных точек границы части земельного участка, м
	X	Y		
1	2	3	4	5

Государственный регистратор		ФГИС ЕГРН
полное наименование должности	подпись	инициалы, фамилия

М.П.

Выписка из Единого государственного реестра недвижимости об объекте недвижимости

Сведения о частях земельного участка

Земельный участок			
(вид объекта недвижимости)			
Лист № ___ Раздела **4.2**	Всего листов раздела **4.2:** ___	Всего разделов: ___	Всего листов выписки: ___
20.02.2023№ 99/2023/519578532			
Кадастровый номер:		**47:01:0000000:501**	

Сведения о характерных точках границы части (частей) земельного участка

Учетный номер части: 1316

Система координат:
Зона №

Номер точки	Координаты, м		Описание закрепления на местности	Средняя квадратическая погрешность определения координат характерных точек границы части земельного участка, м
	X	Y		
1	2	3	4	5

Государственный регистратор		ФГИС ЕГРН
полное наименование должности	подпись	инициалы, фамилия

М.П.

Выписка из Единого государственного реестра недвижимости об объекте недвижимости

Сведения о частях земельного участка

Земельный участок			
(вид объекта недвижимости)			
Лист № ___ Раздела **4.2**	Всего листов раздела **4.2:** ___	Всего разделов: ___	Всего листов выписки: ___
20.02.2023№ 99/2023/519578532			
Кадастровый номер:		**47:01:0000000:501**	

Сведения о характерных точках границы части (частей) земельного участка

Учетный номер части: 1317

Система координат:
Зона №

Номер точки	Координаты, м		Описание закрепления на местности	Средняя квадратическая погрешность определения координат характерных точек границы части земельного участка, м
	X	Y		
1	2	3	4	5

Государственный регистратор		ФГИС ЕГРН
полное наименование должности	подпись	инициалы, фамилия

М.П.

Выписка из Единого государственного реестра недвижимости об объекте недвижимости

Сведения о частях земельного участка

Земельный участок			
(вид объекта недвижимости)			
Лист № ___ Раздела **4.2**	Всего листов раздела **4.2:** ___	Всего разделов: ___	Всего листов выписки: ___
20.02.2023№ 99/2023/519578532			
Кадастровый номер:		**47:01:0000000:501**	

Сведения о характерных точках границы части (частей) земельного участка

Учетный номер части: 1318

Система координат:
Зона №

Номер точки	Координаты, м		Описание закрепления на местности	Средняя квадратическая погрешность определения координат характерных точек границы части земельного участка, м
	X	Y		
1	2	3	4	5

Государственный регистратор		ФГИС ЕГРН
полное наименование должности	подпись	инициалы, фамилия

М.П.

Выписка из Единого государственного реестра недвижимости об объекте недвижимости

1482

Сведения о частях земельного участка

Земельный участок			
(вид объекта недвижимости)			
Лист № ___ Раздела **4.2**	Всего листов раздела **4.2:** ___	Всего разделов: ___	Всего листов выписки: ___
20.02.2023№ 99/2023/519578532			
Кадастровый номер:		**47:01:0000000:501**	

Сведения о характерных точках границы части (частей) земельного участка

Учетный номер части: 1319

Система координат:
Зона №

Номер точки	Координаты, м		Описание закрепления на местности	Средняя квадратическая погрешность определения координат характерных точек границы части земельного участка, м
	X	Y		
1	2	3	4	5

Государственный регистратор		ФГИС ЕГРН
полное наименование должности	подпись	инициалы, фамилия

М.П.

Выписка из Единого государственного реестра недвижимости об объекте недвижимости

Сведения о частях земельного участка

Земельный участок			
(вид объекта недвижимости)			
Лист № ___ Раздела **4.2**	Всего листов раздела **4.2:** ___	Всего разделов: ___	Всего листов выписки: ___
20.02.2023№ 99/2023/519578532			
Кадастровый номер:		**47:01:0000000:501**	

Сведения о характерных точках границы части (частей) земельного участка

Учетный номер части: 1320

Система координат:
Зона №

Номер точки	Координаты, м		Описание закрепления на местности	Средняя квадратическая погрешность определения координат характерных точек границы части земельного участка, м
	X	Y		
1	2	3	4	5

Государственный регистратор		ФГИС ЕГРН
полное наименование должности	подпись	инициалы, фамилия

М.П.

Выписка из Единого государственного реестра недвижимости об объекте недвижимости

Сведения о частях земельного участка

Земельный участок			
(вид объекта недвижимости)			
Лист № ___ Раздела **4.2**	Всего листов раздела **4.2:** ___	Всего разделов: ___	Всего листов выписки: ___
20.02.2023№ 99/2023/519578532			
Кадастровый номер:		**47:01:0000000:501**	

Сведения о характерных точках границы части (частей) земельного участка

Учетный номер части: 1321

Система координат:
Зона №

Номер точки	Координаты, м		Описание закрепления на местности	Средняя квадратическая погрешность определения координат характерных точек границы части земельного участка, м
	X	Y		
1	2	3	4	5

Государственный регистратор		ФГИС ЕГРН
полное наименование должности	подпись	инициалы, фамилия

М.П.

Выписка из Единого государственного реестра недвижимости об объекте недвижимости

Сведения о частях земельного участка

Земельный участок			
(вид объекта недвижимости)			
Лист № ___ Раздела **4.2**	Всего листов раздела **4.2:** ___	Всего разделов: ___	Всего листов выписки: ___
20.02.2023№ 99/2023/519578532			
Кадастровый номер:		**47:01:0000000:501**	

Сведения о характерных точках границы части (частей) земельного участка

Учетный номер части: 1322

Система координат:
Зона №

Номер точки	Координаты, м		Описание закрепления на местности	Средняя квадратическая погрешность определения координат характерных точек границы части земельного участка, м
	X	Y		
1	2	3	4	5

Государственный регистратор		ФГИС ЕГРН
полное наименование должности	подпись	инициалы, фамилия

М.П.

Выписка из Единого государственного реестра недвижимости об объекте недвижимости

Сведения о частях земельного участка

Земельный участок			
(вид объекта недвижимости)			
Лист № ___ Раздела **4.2**	Всего листов раздела **4.2:** ___	Всего разделов: ___	Всего листов выписки: ___
20.02.2023№ 99/2023/519578532			
Кадастровый номер:		**47:01:0000000:501**	

Сведения о характерных точках границы части (частей) земельного участка

Учетный номер части: 1323

Система координат:
Зона №

Номер точки	Координаты, м		Описание закрепления на местности	Средняя квадратическая погрешность определения координат характерных точек границы части земельного участка, м
	X	Y		
1	2	3	4	5

Государственный регистратор		ФГИС ЕГРН
полное наименование должности	подпись	инициалы, фамилия

М.П.

Выписка из Единого государственного реестра недвижимости об объекте недвижимости

Сведения о частях земельного участка

Земельный участок			
(вид объекта недвижимости)			
Лист № ___ Раздела **4.2**	Всего листов раздела **4.2:** ___	Всего разделов: ___	Всего листов выписки: ___
20.02.2023№ 99/2023/519578532			
Кадастровый номер:		**47:01:0000000:501**	

Сведения о характерных точках границы части (частей) земельного участка

Учетный номер части: 1324

Система координат:
Зона №

Номер точки	Координаты, м		Описание закрепления на местности	Средняя квадратическая погрешность определения координат характерных точек границы части земельного участка, м
	X	Y		
1	2	3	4	5

Государственный регистратор		ФГИС ЕГРН
полное наименование должности	подпись	инициалы, фамилия

М.П.

Выписка из Единого государственного реестра недвижимости об объекте недвижимости

Сведения о частях земельного участка

Земельный участок			
(вид объекта недвижимости)			
Лист № ___ Раздела **4.2**	Всего листов раздела **4.2:** ___	Всего разделов: ___	Всего листов выписки: ___
20.02.2023№ 99/2023/519578532			
Кадастровый номер:		**47:01:0000000:501**	

Сведения о характерных точках границы части (частей) земельного участка

Учетный номер части: 1325

Система координат:
Зона №

Номер точки	Координаты, м		Описание закрепления на местности	Средняя квадратическая погрешность определения координат характерных точек границы части земельного участка, м
	X	Y		
1	2	3	4	5

Государственный регистратор		ФГИС ЕГРН
полное наименование должности	подпись	инициалы, фамилия

М.П.

Выписка из Единого государственного реестра недвижимости об объекте недвижимости

Сведения о частях земельного участка

Земельный участок			
(вид объекта недвижимости)			
Лист № ___ Раздела **4.2**	Всего листов раздела **4.2:** ___	Всего разделов: ___	Всего листов выписки: ___
20.02.2023№ 99/2023/519578532			
Кадастровый номер:		**47:01:0000000:501**	

Сведения о характерных точках границы части (частей) земельного участка

Учетный номер части: 1326

Система координат:
Зона №

Номер точки	Координаты, м		Описание закрепления на местности	Средняя квадратическая погрешность определения координат характерных точек границы части земельного участка, м
	X	Y		
1	2	3	4	5

Государственный регистратор		ФГИС ЕГРН
полное наименование должности	подпись	инициалы, фамилия

М.П.

Выписка из Единого государственного реестра недвижимости об объекте недвижимости

Сведения о частях земельного участка

Земельный участок			
(вид объекта недвижимости)			
Лист № ___ Раздела **4.2**	Всего листов раздела **4.2:** ___	Всего разделов: ___	Всего листов выписки: ___
20.02.2023№ 99/2023/519578532			
Кадастровый номер:		**47:01:0000000:501**	

Сведения о характерных точках границы части (частей) земельного участка

Учетный номер части: 1327

Система координат:
Зона №

Номер точки	Координаты, м		Описание закрепления на местности	Средняя квадратическая погрешность определения координат характерных точек границы части земельного участка, м
	X	Y		
1	2	3	4	5

Государственный регистратор		ФГИС ЕГРН
полное наименование должности	подпись	инициалы, фамилия

М.П.

Выписка из Единого государственного реестра недвижимости об объекте недвижимости

Сведения о частях земельного участка

Земельный участок			
(вид объекта недвижимости)			
Лист № ___ Раздела **4.2**	Всего листов раздела **4.2:** ___	Всего разделов: ___	Всего листов выписки: ___
20.02.2023№ 99/2023/519578532			
Кадастровый номер:		**47:01:0000000:501**	

Сведения о характерных точках границы части (частей) земельного участка

Учетный номер части: 1328

Система координат:
Зона №

Номер точки	Координаты, м		Описание закрепления на местности	Средняя квадратическая погрешность определения координат характерных точек границы части земельного участка, м
	X	Y		
1	2	3	4	5

Государственный регистратор		ФГИС ЕГРН
полное наименование должности	подпись	инициалы, фамилия

М.П.

Выписка из Единого государственного реестра недвижимости об объекте недвижимости

Сведения о частях земельного участка

Земельный участок			
(вид объекта недвижимости)			
Лист № ___ Раздела **4.2**	Всего листов раздела **4.2:** ___	Всего разделов: ___	Всего листов выписки: ___
20.02.2023№ 99/2023/519578532			
Кадастровый номер:		**47:01:0000000:501**	

Сведения о характерных точках границы части (частей) земельного участка

Учетный номер части: 1329

Система координат:
Зона №

Номер точки	Координаты, м		Описание закрепления на местности	Средняя квадратическая погрешность определения координат характерных точек границы части земельного участка, м
	X	Y		
1	2	3	4	5

Государственный регистратор		ФГИС ЕГРН
полное наименование должности	подпись	инициалы, фамилия

М.П.

Выписка из Единого государственного реестра недвижимости об объекте недвижимости

Сведения о частях земельного участка

Земельный участок			
(вид объекта недвижимости)			
Лист № ___ Раздела **4.2**	Всего листов раздела **4.2:** ___	Всего разделов: ___	Всего листов выписки: ___
20.02.2023№ 99/2023/519578532			
Кадастровый номер:		**47:01:0000000:501**	

Сведения о характерных точках границы части (частей) земельного участка

Учетный номер части: 1330

Система координат:
Зона №

Номер точки	Координаты, м		Описание закрепления на местности	Средняя квадратическая погрешность определения координат характерных точек границы части земельного участка, м
	X	Y		
1	2	3	4	5

Государственный регистратор		ФГИС ЕГРН
полное наименование должности	подпись	инициалы, фамилия

М.П.

Выписка из Единого государственного реестра недвижимости об объекте недвижимости

Сведения о частях земельного участка

Земельный участок			
(вид объекта недвижимости)			
Лист № ___ Раздела **4.2**	Всего листов раздела **4.2:** ___	Всего разделов: ___	Всего листов выписки: ___
20.02.2023№ 99/2023/519578532			
Кадастровый номер:		**47:01:0000000:501**	

Сведения о характерных точках границы части (частей) земельного участка

Учетный номер части: 1331

Система координат:
Зона №

Номер точки	Координаты, м		Описание закрепления на местности	Средняя квадратическая погрешность определения координат характерных точек границы части земельного участка, м
	X	Y		
1	2	3	4	5

Государственный регистратор		ФГИС ЕГРН
полное наименование должности	подпись	инициалы, фамилия

М.П.

Выписка из Единого государственного реестра недвижимости об объекте недвижимости

Сведения о частях земельного участка

Земельный участок			
(вид объекта недвижимости)			
Лист № ___ Раздела **4.2**	Всего листов раздела **4.2:** ___	Всего разделов: ___	Всего листов выписки: ___
20.02.2023№ 99/2023/519578532			
Кадастровый номер:		**47:01:0000000:501**	

Сведения о характерных точках границы части (частей) земельного участка

Учетный номер части: 1332

Система координат:
Зона №

Номер точки	Координаты, м		Описание закрепления на местности	Средняя квадратическая погрешность определения координат характерных точек границы части земельного участка, м
	X	Y		
1	2	3	4	5

Государственный регистратор		ФГИС ЕГРН
полное наименование должности	подпись	инициалы, фамилия

М.П.

Выписка из Единого государственного реестра недвижимости об объекте недвижимости

Сведения о частях земельного участка

Земельный участок			
(вид объекта недвижимости)			
Лист № ___ Раздела **4.2**	Всего листов раздела **4.2:** ___	Всего разделов: ___	Всего листов выписки: ___
20.02.2023№ 99/2023/519578532			
Кадастровый номер:		**47:01:0000000:501**	

Сведения о характерных точках границы части (частей) земельного участка

Учетный номер части: 1333

Система координат:
Зона №

Номер точки	Координаты, м		Описание закрепления на местности	Средняя квадратическая погрешность определения координат характерных точек границы части земельного участка, м
	X	Y		
1	2	3	4	5

Государственный регистратор		ФГИС ЕГРН
полное наименование должности	подпись	инициалы, фамилия

М.П.

Выписка из Единого государственного реестра недвижимости об объекте недвижимости

Сведения о частях земельного участка

Земельный участок			
(вид объекта недвижимости)			
Лист № ___ Раздела **4.2**	Всего листов раздела **4.2:** ___	Всего разделов: ___	Всего листов выписки: ___
20.02.2023№ 99/2023/519578532			
Кадастровый номер:		**47:01:0000000:501**	

Сведения о характерных точках границы части (частей) земельного участка

Учетный номер части: 1334

Система координат:
Зона №

Номер точки	Координаты, м		Описание закрепления на местности	Средняя квадратическая погрешность определения координат характерных точек границы части земельного участка, м
	X	Y		
1	2	3	4	5

Государственный регистратор		ФГИС ЕГРН
полное наименование должности	подпись	инициалы, фамилия

М.П.

Выписка из Единого государственного реестра недвижимости об объекте недвижимости

Сведения о частях земельного участка

Земельный участок			
(вид объекта недвижимости)			
Лист № ___ Раздела **4.2**	Всего листов раздела **4.2:** ___	Всего разделов: ___	Всего листов выписки: ___
20.02.2023№ 99/2023/519578532			
Кадастровый номер:		**47:01:0000000:501**	

Сведения о характерных точках границы части (частей) земельного участка

Учетный номер части: 1335

Система координат:
Зона №

Номер точки	Координаты, м		Описание закрепления на местности	Средняя квадратическая погрешность определения координат характерных точек границы части земельного участка, м
	X	Y		
1	2	3	4	5

Государственный регистратор		ФГИС ЕГРН
полное наименование должности	подпись	инициалы, фамилия

М.П.

Выписка из Единого государственного реестра недвижимости об объекте недвижимости

Сведения о частях земельного участка

Земельный участок			
(вид объекта недвижимости)			
Лист № ___ Раздела **4.2**	Всего листов раздела **4.2:** ___	Всего разделов: ___	Всего листов выписки: ___
20.02.2023№ 99/2023/519578532			
Кадастровый номер:		**47:01:0000000:501**	

Сведения о характерных точках границы части (частей) земельного участка

Учетный номер части: 1336

Система координат:
Зона №

Номер точки	Координаты, м		Описание закрепления на местности	Средняя квадратическая погрешность определения координат характерных точек границы части земельного участка, м
	X	Y		
1	2	3	4	5

Государственный регистратор		ФГИС ЕГРН
полное наименование должности	подпись	инициалы, фамилия

М.П.

Выписка из Единого государственного реестра недвижимости об объекте недвижимости

1500

Сведения о частях земельного участка

Земельный участок			
(вид объекта недвижимости)			
Лист № ___ Раздела **4.2**	Всего листов раздела **4.2:** ___	Всего разделов: ___	Всего листов выписки: ___
20.02.2023№ 99/2023/519578532			
Кадастровый номер:		**47:01:0000000:501**	

Сведения о характерных точках границы части (частей) земельного участка

Учетный номер части: 1337

Система координат:
Зона №

Номер точки	Координаты, м		Описание закрепления на местности	Средняя квадратическая погрешность определения координат характерных точек границы части земельного участка, м
	X	Y		
1	2	3	4	5

Государственный регистратор		ФГИС ЕГРН
полное наименование должности	подпись	инициалы, фамилия

М.П.

Выписка из Единого государственного реестра недвижимости об объекте недвижимости

1501

Сведения о частях земельного участка

Земельный участок			
(вид объекта недвижимости)			
Лист № ___ Раздела **4.2**	Всего листов раздела **4.2:** ___	Всего разделов: ___	Всего листов выписки: ___
20.02.2023№ 99/2023/519578532			
Кадастровый номер:		**47:01:0000000:501**	

Сведения о характерных точках границы части (частей) земельного участка

Учетный номер части: 1338

Система координат:
Зона №

Номер точки	Координаты, м		Описание закрепления на местности	Средняя квадратическая погрешность определения координат характерных точек границы части земельного участка, м
	X	Y		
1	2	3	4	5

Государственный регистратор		ФГИС ЕГРН
полное наименование должности	подпись	инициалы, фамилия

М.П.

Выписка из Единого государственного реестра недвижимости об объекте недвижимости

1502

Сведения о частях земельного участка

Земельный участок			
(вид объекта недвижимости)			
Лист № ___ Раздела **4.2**	Всего листов раздела **4.2:** ___	Всего разделов: ___	Всего листов выписки: ___
20.02.2023№ 99/2023/519578532			
Кадастровый номер:		**47:01:0000000:501**	

Сведения о характерных точках границы части (частей) земельного участка

Учетный номер части: 1339

Система координат:
Зона №

Номер точки	Координаты, м		Описание закрепления на местности	Средняя квадратическая погрешность определения координат характерных точек границы части земельного участка, м
	X	Y		
1	2	3	4	5

Государственный регистратор		ФГИС ЕГРН
полное наименование должности	подпись	инициалы, фамилия

М.П.

Выписка из Единого государственного реестра недвижимости об объекте недвижимости

Сведения о частях земельного участка

Земельный участок			
(вид объекта недвижимости)			
Лист № ___ Раздела **4.2**	Всего листов раздела **4.2:** ___	Всего разделов: ___	Всего листов выписки: ___
20.02.2023№ 99/2023/519578532			
Кадастровый номер:		**47:01:0000000:501**	

Сведения о характерных точках границы части (частей) земельного участка

Учетный номер части: 1340

Система координат:
Зона №

Номер точки	Координаты, м		Описание закрепления на местности	Средняя квадратическая погрешность определения координат характерных точек границы части земельного участка, м
	X	Y		
1	2	3	4	5

Государственный регистратор		ФГИС ЕГРН
полное наименование должности	подпись	инициалы, фамилия

М.П.

Выписка из Единого государственного реестра недвижимости об объекте недвижимости

Сведения о частях земельного участка

Земельный участок			
(вид объекта недвижимости)			
Лист № ___ Раздела **4.2**	Всего листов раздела **4.2:** ___	Всего разделов: ___	Всего листов выписки: ___
20.02.2023№ 99/2023/519578532			
Кадастровый номер:		**47:01:0000000:501**	

Сведения о характерных точках границы части (частей) земельного участка

Учетный номер части: 1341

Система координат: МСК 53 (Зона-2)
Зона №

Номер точки	Координаты, м		Описание закрепления на местности	Средняя квадратическая погрешность определения координат характерных точек границы части земельного участка, м
	X	Y		
1	2	3	4	5
302	519513.92	1303454.87	данные отсутствуют	данные отсутствуют
302	519513.92	1303454.87	данные отсутствуют	данные отсутствуют
303	519576.34	1303450.99	данные отсутствуют	данные отсутствуют
304	519579.81	1303428.62	данные отсутствуют	данные отсутствуют
305	519652.45	1303430.66	данные отсутствуют	данные отсутствуют
306	519661.43	1303313.69	данные отсутствуют	данные отсутствуют
307	519702.09	1303314.27	данные отсутствуют	данные отсутствуют
308	519716.19	1303329.65	данные отсутствуют	данные отсутствуют
309	519716.49	1303374.19	данные отсутствуют	данные отсутствуют
310	519727.54	1303394.72	данные отсутствуют	данные отсутствуют
311	519711.35	1303420.57	данные отсутствуют	данные отсутствуют
312	519672.52	1303506.44	данные отсутствуют	данные отсутствуют
313	519526.31	1303511.61	данные отсутствуют	данные отсутствуют

Государственный регистратор		ФГИС ЕГРН
полное наименование должности	подпись	инициалы, фамилия

М.П.

Выписка из Единого государственного реестра недвижимости об объекте недвижимости

Сведения о частях земельного участка

Земельный участок			
(вид объекта недвижимости)			
Лист № ___ Раздела **4.2**	Всего листов раздела **4.2:** ___	Всего разделов: ___	Всего листов выписки: ___
20.02.2023№ 99/2023/519578532			
Кадастровый номер:		**47:01:0000000:501**	

Сведения о характерных точках границы части (частей) земельного участка

Учетный номер части: 1342

Система координат: МСК 53 (Зона-2)
Зона №

Номер точки	Координаты, м		Описание закрепления на местности	Средняя квадратическая погрешность определения координат характерных точек границы части земельного участка, м
	X	Y		
1	2	3	4	5
314	511173.85	1284150.11	данные отсутствуют	данные отсутствуют
314	511173.85	1284150.11	данные отсутствуют	данные отсутствуют
315	511201.88	1284201.5	данные отсутствуют	данные отсутствуют
316	511274.13	1284242.58	данные отсутствуют	данные отсутствуют
317	511328.18	1284275.47	данные отсутствуют	данные отсутствуют
318	511195.4	1284280.81	данные отсутствуют	данные отсутствуют
319	511155.35	1284231.45	данные отсутствуют	данные отсутствуют
320	511130.13	1284195.68	данные отсутствуют	данные отсутствуют
321	511124.07	1284148.82	данные отсутствуют	данные отсутствуют
322	511131.59	1284150.24	данные отсутствуют	данные отсутствуют
323	511148.72	1284154.13	данные отсутствуют	данные отсутствуют
324	511161.72	1284159.14	данные отсутствуют	данные отсутствуют
325	511171.84	1284157.58	данные отсутствуют	данные отсутствуют

Государственный регистратор		ФГИС ЕГРН
полное наименование должности	подпись	инициалы, фамилия

М.П.

ФГИС ЕГРН

полное наименование органа регистрации прав

1506

Раздел 1

Выписка из Единого государственного реестра недвижимости об объекте недвижимости

Сведения о характеристиках объекта недвижимости

На основании запроса от 07.09.2022 г., поступившего на рассмотрение 07.09.2022 г., сообщаем, что согласно записям Единого государственного реестра недвижимости:

Земельный участок			
(вид объекта недвижимости)			
Лист № ___ Раздела **1**	Всего листов раздела **1:** ___	Всего разделов: ___	Всего листов выписки: ___
07.09.2022№ 99/2022/492220522			
Кадастровый номер:		**47:01:0000000:50796**	

Номер кадастрового квартала:	47:01:0000000
Дата присвоения кадастрового номера:	07.02.2017
Ранее присвоенный государственный учетный номер:	данные отсутствуют
Адрес:	Ленинградская область, Выборгский район, автомобильная дорога общего пользования "Черничное-Пионерское"
Площадь:	324314 +/- 975кв. м
Кадастровая стоимость, руб.:	1131855.86
Кадастровые номера расположенных в пределах земельного участка объектов недвижимости:	47:01:0000000:50412
Кадастровые номера объектов недвижимости, из которых образован объект недвижимости:	47:01:0000000:50341
Кадастровые номера образованных объектов недвижимости:	данные отсутствуют
Сведения о включении объекта недвижимости в состав предприятия как имущественного комплекса:	

Государственный регистратор		ФГИС ЕГРН
полное наименование должности	подпись	инициалы, фамилия

М.П.

Выписка из Единого государственного реестра недвижимости об объекте недвижимости

1507

Сведения о характеристиках объекта недвижимости

Земельный участок			
(вид объекта недвижимости)			
Лист № ___ Раздела **1**	Всего листов раздела **1**: ___	Всего разделов: ___	Всего листов выписки: ___
07.09.2022№ 99/2022/492220522			
Кадастровый номер:		**47:01:0000000:50796**	

Категория земель:	Земли промышленности, энергетики, транспорта, связи, радиовещания, телевидения, информатики, земли для обеспечения космической деятельности, земли обороны, безопасности и земли иного специального назначения
Виды разрешенного использования:	Для автодороги
Сведения о кадастровом инженере:	Сабитов Ишмурат Ишбулдыевич №02-15-1320
Сведения о лесах, водных объектах и об иных природных объектах, расположенных в пределах земельного участка:	данные отсутствуют
Сведения о том, что земельный участок полностью или частично расположен в границах зоны с особыми условиями использования территории или территории объекта культурного наследия	данные отсутствуют
Сведения о том, что земельный участок расположен в границах особой экономической зоны, территории опережающего социально-экономического развития, зоны территориального развития в Российской Федерации, игорной зоны:	данные отсутствуют
Сведения о том, что земельный участок расположен в границах особо охраняемой природной территории, охотничьих угодий, лесничеств, лесопарков:	данные отсутствуют
Сведения о результатах проведения государственного земельного надзора:	данные отсутствуют
Сведения о расположении земельного участка в границах территории, в отношении которой утвержден проект межевания территории:	данные отсутствуют

Государственный регистратор		ФГИС ЕГРН
полное наименование должности	подпись	инициалы, фамилия

М.П.

Выписка из Единого государственного реестра недвижимости об объекте недвижимости

1508

Сведения о характеристиках объекта недвижимости

Земельный участок			
(вид объекта недвижимости)			
Лист № ___ Раздела **1**	Всего листов раздела **1**: ___	Всего разделов: ___	Всего листов выписки: ___
07.09.2022№ 99/2022/492220522			
Кадастровый номер:		**47:01:0000000:50796**	

Условный номер земельного участка:	данные отсутствуют
Сведения о принятии акта и (или) заключении договора, предусматривающих предоставление в соответствии с земельным законодательством исполнительным органом государственной власти или органом местного самоуправления находящегося в государственной или муниципальной собственности земельного участка для строительства наемного дома социального использования или наемного дома коммерческого использования:	данные отсутствуют
Сведения о том, что земельный участок или земельные участки образованы на основании решения об изъятии земельного участка и (или) расположенного на нем объекта недвижимости для государственных или муниципальных нужд:	данные отсутствуют
Сведения о том, что земельный участок образован из земель или земельного участка, государственная собственность на которые не разграничена:	данные отсутствуют
Сведения о наличии земельного спора о местоположении границ земельных участков:	данные отсутствуют
Статус записи об объекте недвижимости:	Сведения об объекте недвижимости имеют статус "актуальные"
Особые отметки:	Граница земельного участка не установлена в соответствии с требованиями земельного законодательства. Посредством данного земельного участка обеспечен доступ к земельному участку (земельным участкам) с кадастровым номером (кадастровыми номерами) 47:01:1314001:2650, 47:01:1314001:3264, 47:01:1314001:3265, 47:01:1314001:3266. Сведения о видах разрешенного использовании имеют статус «Актуальные незасвидетельствованные». Право (ограничение права, обременение объекта недвижимости) зарегистрировано на данный объект недвижимости с видами разрешенного использования отсутствует.Сведения необходимые для заполнения раздела 3.1 отсутствуют.Сведения необходимые для заполнения раздела 3.2 отсутствуют.
Получатель выписки:	Чапова Любовь Александровна

Государственный регистратор		ФГИС ЕГРН

полное наименование должности	подпись	инициалы, фамилия

Выписка из Единого государственного реестра недвижимости об объекте недвижимости

1510

Сведения о зарегистрированных правах

Земельный участок			
(вид объекта недвижимости)			
Лист № ___ Раздела **2**	Всего листов раздела **2:** ___	Всего разделов: ___	Всего листов выписки: ___
07.09.2022№ 99/2022/492220522			
Кадастровый номер:		**47:01:0000000:50796**	

1.	Правообладатель (правообладатели):	1.1.	Ленинградская область
2.	Вид, номер и дата государственной регистрации права:	2.1.	Собственность, № 47:01:0000000:50796-47/058/2022-1 от 12.04.2022
3.	Ограничение прав и обременение объекта недвижимости:	не зарегистрировано	
4.	Договоры участия в долевом строительстве:	данные отсутствуют	
5.	Заявленные в судебном порядке права требования:	данные отсутствуют	
6.	Сведения о возражении в отношении зарегистрированного права:	данные отсутствуют	
7.	Сведения о наличии решения об изъятии объекта недвижимости для государственных и муниципальных нужд:	данные отсутствуют	
8.	Сведения о невозможности государственной регистрации без личного участия правообладателя или его законного представителя:		
9.	Правопритязания и сведения о наличии поступивших, но не рассмотренных заявлений о проведении государственной регистрации права (перехода, прекращения права), ограничения права или обременения объекта недвижимости, сделки в отношении объекта недвижимости:	данные отсутствуют	
10.	Сведения об осуществлении государственной регистрации сделки, права, ограничения права без необходимого в силу закона согласия третьего лица, органа:	данные отсутствуют	
11.	Сведения о невозможности государственной регистрации перехода, прекращения, ограничения права на земельный участок из земель сельскохозяйственного назначения:		

Государственный регистратор		ФГИС ЕГРН
полное наименование должности	подпись	инициалы, фамилия

М.П.

Выписка из Единого государственного реестра недвижимости об объекте недвижимости

1511

Описание местоположения земельного участка

Земельный участок			
(вид объекта недвижимости)			
Лист № ___ Раздела **3**	Всего листов раздела **3:** ___	Всего разделов: ___	Всего листов выписки: ___
07.09.2022№ 99/2022/492220522			
Кадастровый номер:		**47:01:0000000:50796**	

План (чертеж, схема) земельного участка			
Масштаб 1: данные отсутствуют	Условные обозначения:		

Государственный регистратор		ФГИС ЕГРН
полное наименование должности	подпись	инициалы, фамилия

М.П.

Выписка из Единого государственного реестра недвижимости об объекте недвижимости

1512

Сведения о частях земельного участка

Земельный участок			
(вид объекта недвижимости)			
Лист № ___ Раздела **4**	Всего листов раздела **4:** ___	Всего разделов: ___	Всего листов выписки: ___
07.09.2022№ 99/2022/492220522			
Кадастровый номер:		**47:01:0000000:50796**	

План (чертеж, схема) части земельного участка		Учетный номер части: **47:01:0000000:50796/1**	
Масштаб 1: данные отсутствуют	Условные обозначения:		

Государственный регистратор		ФГИС ЕГРН
полное наименование должности	подпись	инициалы, фамилия

М.П.

Выписка из Единого государственного реестра недвижимости об объекте недвижимости

Сведения о частях земельного участка

Земельный участок			
(вид объекта недвижимости)			
Лист № ___ Раздела **4**	Всего листов раздела **4:** ___	Всего разделов: ___	Всего листов выписки: ___
07.09.2022№ 99/2022/492220522			
Кадастровый номер:		**47:01:0000000:50796**	

План (чертеж, схема) части земельного участка		Учетный номер части: **47:01:0000000:50796/2**	
Масштаб 1: данные отсутствуют	Условные обозначения:		

Государственный регистратор		ФГИС ЕГРН
полное наименование должности	подпись	инициалы, фамилия

М.П.

1514

Выписка из Единого государственного реестра недвижимости об объекте недвижимости

Сведения о частях земельного участка

Земельный участок			
(вид объекта недвижимости)			
Лист № ___ Раздела **4**	Всего листов раздела **4:** ___	Всего разделов: ___	Всего листов выписки: ___
07.09.2022№ 99/2022/492220522			
Кадастровый номер:		**47:01:0000000:50796**	

План (чертеж, схема) части земельного участка		Учетный номер части: **47:01:0000000:50796/3**	
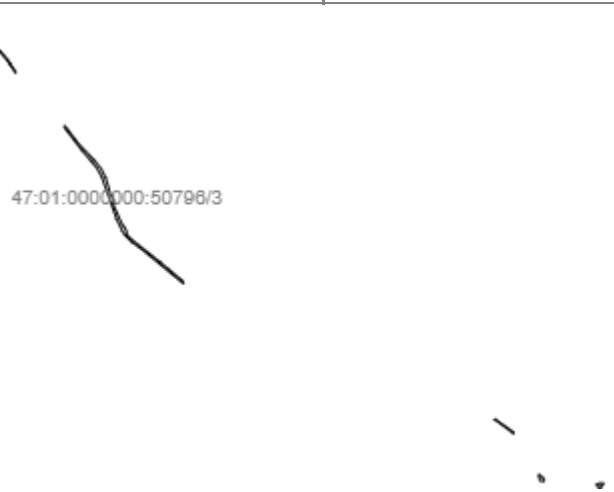			
Масштаб 1: данные отсутствуют	Условные обозначения:		

Государственный регистратор		ФГИС ЕГРН
полное наименование должности	подпись	инициалы, фамилия

М.П.

Выписка из Единого государственного реестра недвижимости об объекте недвижимости

1515

Сведения о частях земельного участка

Земельный участок			
(вид объекта недвижимости)			
Лист № ___ Раздела **4.1**	Всего листов раздела **4.1**: ___	Всего разделов: ___	Всего листов выписки: ___
07.09.2022№ 99/2022/492220522			
Кадастровый номер:		**47:01:0000000:50796**	

Учетный номер части	Площадь ($м^2$)	Содержание ограничения в использовании или ограничения права на объект недвижимости или обременения объекта недвижимости
1	2	3
1	1370	Ограничения прав на земельный участок, предусмотренные статьями 56, 56.1 Земельного кодекса Российской Федерации, Карта (план) № 76022 от 03.05.2012, срок действия: 03.02.2017
2	11428	Ограничения прав на земельный участок, предусмотренные статьями 56, 56.1 Земельного кодекса Российской Федерации, Доверенность № 9061284 от 16.09.2020, срок действия: 04.06.2021
3	12176	Ограничения прав на земельный участок, предусмотренные статьями 56, 56.1 Земельного кодекса Российской Федерации, Документ, содержащий необходимые для внесения в государственный кадастр недвижимости сведения об установлении или изменении территориальной зоны или зоны с особыми условиями использования территорий, либо об отмене установления такой зоны № PVD-0123/2021-56170 от 25.10.2021, срок действия: 12.01.2022

Государственный регистратор		ФГИС ЕГРН
полное наименование должности	подпись	инициалы, фамилия

М.П.

Выписка из Единого государственного реестра недвижимости об объекте недвижимости

Сведения о частях земельного участка

Земельный участок			
(вид объекта недвижимости)			
Лист № ___ Раздела **4.2**	Всего листов раздела **4.2:** ___	Всего разделов: ___	Всего листов выписки: ___
07.09.2022№ 99/2022/492220522			
Кадастровый номер:		**47:01:0000000:50796**	

Сведения о характерных точках границы части (частей) земельного участка

Учетный номер части: 1

Система координат: МСК 53 (Зона-2)
Зона №

Номер точки	Координаты, м		Описание закрепления на местности	Средняя квадратическая погрешность определения координат характерных точек границы части земельного участка, м
	X	Y		
1	2	3	4	5
1	494367.42	1300944.83	данные отсутствуют	данные отсутствуют
1	494367.42	1300944.83	данные отсутствуют	данные отсутствуют
2	494382.12	1300958.3	данные отсутствуют	данные отсутствуют
3	494382.82	1300958.94	данные отсутствуют	данные отсутствуют
4	494327.99	1300975.74	данные отсутствуют	данные отсутствуют
5	494309.98	1300980.57	данные отсутствуют	данные отсутствуют
6	494297.69	1300969.32	данные отсутствуют	данные отсутствуют
7	494294.44	1300966.35	данные отсутствуют	данные отсутствуют
8	494295.51	1300965.8	данные отсутствуют	данные отсутствуют
9	494323.02	1300958.43	данные отсутствуют	данные отсутствуют

Государственный регистратор		ФГИС ЕГРН
полное наименование должности	подпись	инициалы, фамилия

М.П.

Выписка из Единого государственного реестра недвижимости об объекте недвижимости

Сведения о частях земельного участка

Земельный участок			
(вид объекта недвижимости)			
Лист № ___ Раздела **4.2**	Всего листов раздела **4.2:** ___	Всего разделов: ___	Всего листов выписки: ___
07.09.2022№ 99/2022/492220522			
Кадастровый номер:		**47:01:0000000:50796**	

Сведения о характерных точках границы части (частей) земельного участка

Учетный номер части: 2

Система координат: МСК 53 (Зона-2)
Зона №

Номер точки	Координаты, м		Описание закрепления на местности	Средняя квадратическая погрешность определения координат характерных точек границы части земельного участка, м
	X	Y		
1	2	3	4	5
10	494065.53	1301066.08	данные отсутствуют	данные отсутствуют
10	494065.53	1301066.08	данные отсутствуют	данные отсутствуют
11	494047.64	1301063.82	данные отсутствуют	данные отсутствуют
12	494021.94	1301050.24	данные отсутствуют	данные отсутствуют
13	494010.92	1301041.26	данные отсутствуют	данные отсутствуют
14	494022.14	1301045.84	данные отсутствуют	данные отсутствуют
15	491570.25	1302317.87	данные отсутствуют	данные отсутствуют
15	491570.25	1302317.87	данные отсутствуют	данные отсутствуют
16	491551.64	1302330.92	данные отсутствуют	данные отсутствуют
17	491493.34	1302367.49	данные отсутствуют	данные отсутствуют
18	491409.48	1302408.12	данные отсутствуют	данные отсутствуют
19	491459.48	1302379.66	данные отсутствуют	данные отсутствуют
20	491520.09	1302345.82	данные отсутствуют	данные отсутствуют
21	491261.28	1302491.93	данные отсутствуют	данные отсутствуют
21	491261.28	1302491.93	данные отсутствуют	данные отсутствуют
22	491242.84	1302514.6	данные отсутствуют	данные отсутствуют

Государственный регистратор		ФГИС ЕГРН
полное наименование должности	подпись	инициалы, фамилия

М.П.

Выписка из Единого государственного реестра недвижимости об объекте недвижимости

Сведения о частях земельного участка

Земельный участок			
(вид объекта недвижимости)			
Лист № ___ Раздела **4.2**	Всего листов раздела **4.2:** ___	Всего разделов: ___	Всего листов выписки: ___
07.09.2022№ 99/2022/492220522			
Кадастровый номер:		**47:01:0000000:50796**	

Номер точки	Координаты, м		Описание закрепления на местности	Средняя квадратическая погрешность определения координат характерных точек границы части земельного участка, м
	X	Y		
1	2	3	4	5
23	491214.1	1302534.12	данные отсутствуют	данные отсутствуют
24	491182.82	1302542.8	данные отсутствуют	данные отсутствуют
25	491169.28	1302544.85	данные отсутствуют	данные отсутствуют
26	491215.7	1302517.16	данные отсутствуют	данные отсутствуют
27	490826.67	1302552.02	данные отсутствуют	данные отсутствуют
27	490826.67	1302552.02	данные отсутствуют	данные отсутствуют
28	490794.21	1302556.69	данные отсутствуют	данные отсутствуют
29	490791.98	1302553.62	данные отсутствуют	данные отсутствуют
30	490791.98	1302547.12	данные отсутствуют	данные отсутствуют
31	490794.59	1302538.45	данные отсутствуют	данные отсутствуют
32	490817.51	1302535.15	данные отсутствуют	данные отсутствуют
33	490814.46	1302545.28	данные отсутствуют	данные отсутствуют
34	489701.4	1303075.34	данные отсутствуют	данные отсутствуют
34	489701.4	1303075.34	данные отсутствуют	данные отсутствуют
35	489681.16	1303088.69	данные отсутствуют	данные отсутствуют
36	489665.27	1303080.04	данные отсутствуют	данные отсутствуют
37	489653.68	1303086.99	данные отсутствуют	данные отсутствуют

Государственный регистратор		ФГИС ЕГРН
полное наименование должности	подпись	инициалы, фамилия

М.П.

Выписка из Единого государственного реестра недвижимости об объекте недвижимости

Сведения о частях земельного участка

Земельный участок			
(вид объекта недвижимости)			
Лист № ___ Раздела **4.2**	Всего листов раздела **4.2:** ___	Всего разделов: ___	Всего листов выписки: ___
07.09.2022№ 99/2022/492220522			
Кадастровый номер:		**47:01:0000000:50796**	

Номер точки	Координаты, м		Описание закрепления на местности	Средняя квадратическая погрешность определения координат характерных точек границы части земельного участка, м
	X	Y		
1	2	3	4	5
38	489647.22	1303091.22	данные отсутствуют	данные отсутствуют
39	489594.3	1303129.66	данные отсутствуют	данные отсутствуют
40	489535.09	1303172.34	данные отсутствуют	данные отсутствуют
41	489494.53	1303188.52	данные отсутствуют	данные отсутствуют
42	489497.14	1303190.32	данные отсутствуют	данные отсутствуют
43	489498.52	1303192.12	данные отсутствуют	данные отсутствуют
44	489475.03	1303201.89	данные отсутствуют	данные отсутствуют
45	489468.79	1303198.71	данные отсутствуют	данные отсутствуют
46	489426.62	1303214.67	данные отсутствуют	данные отсутствуют
47	489427.34	1303216.1	данные отсутствуют	данные отсутствуют
48	489427.38	1303216.35	данные отсутствуют	данные отсутствуют
49	489417.2	1303219.38	данные отсутствуют	данные отсутствуют
50	489407.99	1303224.37	данные отсутствуют	данные отсутствуют
51	489407.49	1303223.38	данные отсутствуют	данные отсутствуют
52	489407.11	1303222.95	данные отсутствуют	данные отсутствуют
53	489359.68	1303247.31	данные отсутствуют	данные отсутствуют
54	489320.17	1303291.75	данные отсутствуют	данные отсутствуют

Государственный регистратор		ФГИС ЕГРН
полное наименование должности	подпись	инициалы, фамилия

М.П.

Выписка из Единого государственного реестра недвижимости об объекте недвижимости

Сведения о частях земельного участка

Земельный участок			
(вид объекта недвижимости)			
Лист № ___ Раздела **4.2**	Всего листов раздела **4.2:** ___	Всего разделов: ___	Всего листов выписки: ___
07.09.2022№ 99/2022/492220522			
Кадастровый номер:		**47:01:0000000:50796**	

Номер точки	Координаты, м		Описание закрепления на местности	Средняя квадратическая погрешность определения координат характерных точек границы части земельного участка, м
	X	Y		
1	2	3	4	5
55	489287.45	1303335.87	данные отсутствуют	данные отсутствуют
56	489252.2	1303382.94	данные отсутствуют	данные отсутствуют
57	489204.67	1303411.71	данные отсутствуют	данные отсутствуют
58	489132.63	1303426.85	данные отсутствуют	данные отсутствуют
59	489145.49	1303420.98	данные отсутствуют	данные отсутствуют
60	489187.46	1303396.93	данные отсутствуют	данные отсутствуют
61	489199.52	1303394.4	данные отсутствуют	данные отсутствуют
62	489231.56	1303379.9	данные отсутствуют	данные отсутствуют
63	489264.34	1303349.16	данные отсутствуют	данные отсутствуют
64	489335.32	1303256.68	данные отсутствуют	данные отсутствуют
65	489369.97	1303224.5	данные отсутствуют	данные отсутствуют
66	489410.26	1303202.66	данные отсутствуют	данные отсутствуют
67	489466.62	1303185.9	данные отсутствуют	данные отсутствуют
68	489540.22	1303155.3	данные отсутствуют	данные отсутствуют
69	489588.34	1303128.99	данные отсутствуют	данные отсутствуют
70	489663.16	1303079	данные отсутствуют	данные отсутствуют
71	489683.49	1303065.59	данные отсутствуют	данные отсутствуют

Государственный регистратор		ФГИС ЕГРН
полное наименование должности	подпись	инициалы, фамилия

М.П.

Выписка из Единого государственного реестра недвижимости об объекте недвижимости

Сведения о частях земельного участка

Земельный участок			
(вид объекта недвижимости)			
Лист № ___ Раздела **4.2**	Всего листов раздела **4.2:** ___	Всего разделов: ___	Всего листов выписки: ___
07.09.2022№ 99/2022/492220522			
Кадастровый номер:		**47:01:0000000:50796**	

Номер точки	Координаты, м		Описание закрепления на местности	Средняя квадратическая погрешность определения координат характерных точек границы части земельного участка, м
	X	Y		
1	2	3	4	5
72	489046.74	1303453.25	данные отсутствуют	данные отсутствуют
72	489046.74	1303453.25	данные отсутствуют	данные отсутствуют
73	489041.95	1303454.77	данные отсутствуют	данные отсутствуют
74	489026.93	1303461.63	данные отсутствуют	данные отсутствуют
75	489023.56	1303443.38	данные отсутствуют	данные отсутствуют
76	489035.46	1303437.94	данные отсутствуют	данные отсутствуют
77	489043.57	1303435.37	данные отсутствуют	данные отсутствуют
78	489044.25	1303439.8	данные отсутствуют	данные отсутствуют
79	488868.15	1303543.5	данные отсутствуют	данные отсутствуют
79	488868.15	1303543.5	данные отсутствуют	данные отсутствуют
80	488768.8	1303595.94	данные отсутствуют	данные отсутствуют
81	488743.14	1303607.08	данные отсутствуют	данные отсутствуют
82	488718.56	1303613.97	данные отсутствуют	данные отсутствуют
83	488748.33	1303596.99	данные отсутствуют	данные отсутствуют
84	488795.62	1303575.23	данные отсутствуют	данные отсутствуют
85	488842.31	1303554.9	данные отсутствуют	данные отсутствуют
86	488602.09	1303632.32	данные отсутствуют	данные отсутствуют

Государственный регистратор		ФГИС ЕГРН
полное наименование должности	подпись	инициалы, фамилия

М.П.

Выписка из Единого государственного реестра недвижимости об объекте недвижимости

1522

Сведения о частях земельного участка

Земельный участок			
(вид объекта недвижимости)			
Лист № ___ Раздела **4.2**	Всего листов раздела **4.2:** ___	Всего разделов: ___	Всего листов выписки: ___
07.09.2022№ 99/2022/492220522			
Кадастровый номер:		**47:01:0000000:50796**	

Номер точки	Координаты, м		Описание закрепления на местности	Средняя квадратическая погрешность определения координат характерных точек границы части земельного участка, м
	X	Y		
1	2	3	4	5
86	488602.09	1303632.32	данные отсутствуют	данные отсутствуют
87	488596.48	1303634.02	данные отсутствуют	данные отсутствуют
88	488559.66	1303652.7	данные отсутствуют	данные отсутствуют
89	488556.8	1303653.86	данные отсутствуют	данные отсутствуют
90	488551.71	1303649.66	данные отсутствуют	данные отсутствуют
91	488550.06	1303643.26	данные отсутствуют	данные отсутствуют
92	488552.48	1303637.11	данные отсутствуют	данные отсутствуют
93	488558.06	1303633.55	данные отсутствуют	данные отсутствуют
94	488566.49	1303631.37	данные отсутствуют	данные отсутствуют

Государственный регистратор		ФГИС ЕГРН
полное наименование должности	подпись	инициалы, фамилия

М.П.

Выписка из Единого государственного реестра недвижимости об объекте недвижимости

1523

Сведения о частях земельного участка

Земельный участок			
(вид объекта недвижимости)			
Лист № ___ Раздела **4.2**	Всего листов раздела **4.2:** ___	Всего разделов: ___	Всего листов выписки: ___
07.09.2022№ 99/2022/492220522			
Кадастровый номер:		**47:01:0000000:50796**	

Сведения о характерных точках границы части (частей) земельного участка

Учетный номер части: 3

Система координат: МСК 53 (Зона-2)
Зона №

Номер точки	Координаты, м		Описание закрепления на местности	Средняя квадратическая погрешность определения координат характерных точек границы части земельного участка, м
	X	Y		
1	2	3	4	5
95	487922.87	1303932.46	данные отсутствуют	данные отсутствуют
95	487922.87	1303932.46	данные отсутствуют	данные отсутствуют
96	487900.42	1303944.25	данные отсутствуют	данные отсутствуют
97	487880.16	1303955.54	данные отсутствуют	данные отсутствуют
98	487862	1303967.94	данные отсутствуют	данные отсутствуют
99	487839.18	1303984.96	данные отсутствуют	данные отсутствуют
100	487818.42	1304005	данные отсутствуют	данные отсутствуют
101	487802.24	1304023.66	данные отсутствуют	данные отсутствуют
102	487785.37	1304045.07	данные отсутствуют	данные отсутствуют
103	487768.98	1304063.49	данные отсутствуют	данные отсутствуют
104	487749.95	1304083	данные отсутствуют	данные отсутствуют
105	487726.81	1304103.82	данные отсутствуют	данные отсутствуют
106	487708.65	1304118.06	данные отсутствуют	данные отсутствуют
107	487692.32	1304128.69	данные отсутствуют	данные отсутствуют
108	487672.54	1304141.48	данные отсутствуют	данные отсутствуют
109	487648.26	1304157.4	данные отсутствуют	данные отсутствуют

Государственный регистратор		ФГИС ЕГРН
полное наименование должности	подпись	инициалы, фамилия

М.П.

Выписка из Единого государственного реестра недвижимости об объекте недвижимости

Сведения о частях земельного участка

Земельный участок			
(вид объекта недвижимости)			
Лист № ___ Раздела **4.2**	Всего листов раздела **4.2**: ___	Всего разделов: ___	Всего листов выписки: ___
07.09.2022№ 99/2022/492220522			
Кадастровый номер:		**47:01:0000000:50796**	

Номер точки	Координаты, м		Описание закрепления на местности	Средняя квадратическая погрешность определения координат характерных точек границы части земельного участка, м
	X	Y		
1	2	3	4	5
110	487675.76	1304137.02	данные отсутствуют	данные отсутствуют
111	487691.23	1304127.01	данные отсутствуют	данные отсутствуют
112	487707.48	1304116.44	данные отсутствуют	данные отсутствуют
113	487725.52	1304102.29	данные отсутствуют	данные отсутствуют
114	487748.57	1304081.56	данные отсутствуют	данные отсутствуют
115	487767.51	1304062.13	данные отсутствуют	данные отсутствуют
116	487783.84	1304043.78	данные отсутствуют	данные отсутствуют
117	487799.36	1304024.08	данные отсутствуют	данные отсутствуют
118	487841.56	1303980.68	данные отсутствуют	данные отсутствуют
119	487860.84	1303966.31	данные отсутствуют	данные отсутствуют
120	487879.11	1303953.84	данные отсутствуют	данные отсутствуют
121	487899.47	1303942.49	данные отсутствуют	данные отсутствуют
122	487921.91	1303930.7	данные отсутствуют	данные отсутствуют
123	487945.62	1303917.28	данные отсутствуют	данные отсутствуют
124	487950.57	1303911.1	данные отсутствуют	данные отсутствуют
125	487953.26	1303909.69	данные отсутствуют	данные отсутствуют
126	487953.26	1303910.95	данные отсутствуют	данные отсутствуют

Государственный регистратор		ФГИС ЕГРН
полное наименование должности	подпись	инициалы, фамилия

М.П.

Выписка из Единого государственного реестра недвижимости об объекте недвижимости

1525

Сведения о частях земельного участка

Земельный участок			
(вид объекта недвижимости)			
Лист № ___ Раздела **4.2**	Всего листов раздела **4.2**: ___	Всего разделов: ___	Всего листов выписки: ___
07.09.2022№ 99/2022/492220522			
Кадастровый номер:		**47:01:0000000:50796**	

Номер точки	Координаты, м		Описание закрепления на местности	Средняя квадратическая погрешность определения координат характерных точек границы части земельного участка, м
	X	Y		
1	2	3	4	5
127	487946.95	1303918.83	данные отсутствуют	данные отсутствуют
128	487955.54	1303908.5	данные отсутствуют	данные отсутствуют
128	487955.54	1303908.5	данные отсутствуют	данные отсутствуют
129	487961.57	1303905.35	данные отсутствуют	данные отсутствуют
130	487962.27	1303907.26	данные отсутствуют	данные отсутствуют
131	487955.93	1303909.58	данные отсутствуют	данные отсутствуют
132	485664.86	1306986.62	данные отсутствуют	данные отсутствуют
132	485664.86	1306986.62	данные отсутствуют	данные отсутствуют
133	485662.3	1306991.68	данные отсутствуют	данные отсутствуют
134	485662.35	1307001.68	данные отсутствуют	данные отсутствуют
135	485646.92	1306989.34	данные отсутствуют	данные отсутствуют
136	485635.85	1306980.21	данные отсутствуют	данные отсутствуют
137	485644.96	1306979.48	данные отсутствуют	данные отсутствуют
138	485650.36	1306975.49	данные отсутствуют	данные отсутствуют
139	485657.52	1306964.29	данные отсутствуют	данные отсутствуют
140	485659.04	1306968.88	данные отсутствуют	данные отсутствуют
141	485690.64	1306710.05	данные отсутствуют	данные отсутствуют

Государственный регистратор		ФГИС ЕГРН
полное наименование должности	подпись	инициалы, фамилия

М.П.

Выписка из Единого государственного реестра недвижимости об объекте недвижимости

Сведения о частях земельного участка

Земельный участок			
(вид объекта недвижимости)			
Лист № ___ Раздела **4.2**	Всего листов раздела **4.2**: ___	Всего разделов: ___	Всего листов выписки: ___
07.09.2022№ 99/2022/492220522			
Кадастровый номер:		**47:01:0000000:50796**	

Номер точки	Координаты, м		Описание закрепления на местности	Средняя квадратическая погрешность определения координат характерных точек границы части земельного участка, м
	X	Y		
1	2	3	4	5
141	485690.64	1306710.05	данные отсутствуют	данные отсутствуют
142	485690.79	1306710.99	данные отсутствуют	данные отсутствуют
143	485673.16	1306714.66	данные отсутствуют	данные отсутствуют
144	485672.26	1306709.1	данные отсутствуют	данные отсутствуют
145	485676.54	1306693.25	данные отсутствуют	данные отсутствуют
146	485677.71	1306691.86	данные отсутствуют	данные отсутствуют
147	485706.2	1306685.93	данные отсутствуют	данные отсутствуют
148	485692.88	1306701.79	данные отсутствуют	данные отсутствуют
149	485975.01	1306471.62	данные отсутствуют	данные отсутствуют
149	485975.01	1306471.62	данные отсутствуют	данные отсутствуют
150	485921.93	1306549.24	данные отсутствуют	данные отсутствуют
151	485908.95	1306563.66	данные отсутствуют	данные отсутствуют
152	485903.08	1306567.33	данные отсутствуют	данные отсутствуют
153	485907.1	1306562.05	данные отсутствуют	данные отсутствуют
154	485941.12	1306516.51	данные отсутствуют	данные отсутствуют
155	487142.24	1304573.03	данные отсутствуют	данные отсутствуют
155	487142.24	1304573.03	данные отсутствуют	данные отсутствуют

Государственный регистратор		ФГИС ЕГРН
полное наименование должности	подпись	инициалы, фамилия

М.П.

Выписка из Единого государственного реестра недвижимости об объекте недвижимости

Сведения о частях земельного участка

Земельный участок			
(вид объекта недвижимости)			
Лист № ___ Раздела **4.2**	Всего листов раздела **4.2:** ___	Всего разделов: ___	Всего листов выписки: ___
07.09.2022№ 99/2022/492220522			
Кадастровый номер:		**47:01:0000000:50796**	

Номер точки	Координаты, м		Описание закрепления на местности	Средняя квадратическая погрешность определения координат характерных точек границы части земельного участка, м
	X	Y		
1	2	3	4	5
156	487163.26	1304562.99	данные отсутствуют	данные отсутствуют
157	487190.62	1304546.64	данные отсутствуют	данные отсутствуют
158	487275.62	1304474.61	данные отсутствуют	данные отсутствуют
159	487384.72	1304390.99	данные отсутствуют	данные отсутствуют
160	487388.32	1304388.31	данные отсутствуют	данные отсутствуют
161	487392.91	1304393.29	данные отсутствуют	данные отсутствуют
162	487349.5	1304426.42	данные отсутствуют	данные отсутствуют
163	487310.25	1304456.26	данные отсутствуют	данные отсутствуют
164	487303.76	1304461.64	данные отсутствуют	данные отсутствуют
165	487260.24	1304502.72	данные отсутствуют	данные отсутствуют
166	487223.43	1304537.65	данные отсутствуют	данные отсутствуют
167	487184.79	1304569.29	данные отсутствуют	данные отсутствуют
168	487139.52	1304591.63	данные отсутствуют	данные отсутствуют
169	487089.74	1304606.62	данные отсутствуют	данные отсутствуют
170	487051.37	1304615.97	данные отсутствуют	данные отсутствуют
171	487055.22	1304622.83	данные отсутствуют	данные отсутствуют
172	487027.28	1304632.69	данные отсутствуют	данные отсутствуют

Государственный регистратор		ФГИС ЕГРН
полное наименование должности	подпись	инициалы, фамилия

М.П.

Выписка из Единого государственного реестра недвижимости об объекте недвижимости

Сведения о частях земельного участка

Земельный участок			
(вид объекта недвижимости)			
Лист № ___ Раздела **4.2**	Всего листов раздела **4.2:** ___	Всего разделов: ___	Всего листов выписки: ___
07.09.2022№ 99/2022/492220522			
Кадастровый номер:		**47:01:0000000:50796**	

Номер точки	Координаты, м		Описание закрепления на местности	Средняя квадратическая погрешность определения координат характерных точек границы части земельного участка, м
	X	Y		
1	2	3	4	5
173	487022.04	1304626.4	данные отсутствуют	данные отсутствуют
174	487000.67	1304632.53	данные отсутствуют	данные отсутствуют
175	486973.61	1304644.64	данные отсутствуют	данные отсутствуют
176	486945.22	1304657.37	данные отсутствуют	данные отсутствуют
177	486912.27	1304673.17	данные отсутствуют	данные отсутствуют
178	486902.39	1304682.39	данные отсутствуют	данные отсутствуют
179	486881.67	1304692.17	данные отсутствуют	данные отсутствуют
180	486878.52	1304695.29	данные отсутствуют	данные отсутствуют
181	486867.85	1304690.74	данные отсутствуют	данные отсутствуют
182	486841.48	1304718.05	данные отсутствуют	данные отсутствуют
183	486814.42	1304751.95	данные отсутствуют	данные отсутствуют
184	486786.82	1304786.68	данные отсутствуют	данные отсутствуют
185	486759.57	1304820.91	данные отсутствуют	данные отсутствуют
186	486730.65	1304857.36	данные отсутствуют	данные отсутствуют
187	486700.6	1304893.5	данные отсутствуют	данные отсутствуют
188	486669.69	1304930.95	данные отсутствуют	данные отсутствуют
189	486640.74	1304965.49	данные отсутствуют	данные отсутствуют

Государственный регистратор		ФГИС ЕГРН
полное наименование должности	подпись	инициалы, фамилия

М.П.

Выписка из Единого государственного реестра недвижимости об объекте недвижимости

Сведения о частях земельного участка

Земельный участок			
(вид объекта недвижимости)			
Лист № ___ Раздела **4.2**	Всего листов раздела **4.2:** ___	Всего разделов: ___	Всего листов выписки: ___
07.09.2022№ 99/2022/492220522			
Кадастровый номер:		**47:01:0000000:50796**	

Номер точки	Координаты, м		Описание закрепления на местности	Средняя квадратическая погрешность определения координат характерных точек границы части земельного участка, м
	X	Y		
1	2	3	4	5
190	486628.76	1304967.98	данные отсутствуют	данные отсутствуют
191	486790.45	1304772.07	данные отсутствуют	данные отсутствуют
192	486830.46	1304717.6	данные отсутствуют	данные отсутствуют
193	486871.19	1304677.21	данные отсутствуют	данные отсутствуют
194	486880.44	1304672.84	данные отсутствуют	данные отсутствуют
195	486881	1304673.08	данные отсутствуют	данные отсутствуют
196	486882.09	1304672.07	данные отсутствуют	данные отсутствуют
197	486942.76	1304643.43	данные отсутствуют	данные отсутствуют

Государственный регистратор		ФГИС ЕГРН
полное наименование должности	подпись	инициалы, фамилия

М.П.

ФГИС ЕГРН

полное наименование органа регистрации прав

1530

Раздел 1

Выписка из Единого государственного реестра недвижимости об объекте недвижимости

Сведения о характеристиках объекта недвижимости

На основании запроса от 16.02.2023 г., поступившего на рассмотрение 16.02.2023 г., сообщаем, что согласно записям Единого государственного реестра недвижимости:

Сооружение			
вид объекта недвижимости			
Лист № ___ Раздела	Всего листов раздела **:** ___	Всего разделов: ___	Всего листов выписки: ___
16.02.2023 № 99/2023/518886143			
Кадастровый номер:		**47:01:1214001:327**	

Номер кадастрового квартала:	47:01:1214001		
Дата присвоения кадастрового номера:	09.09.2015		
Ранее присвоенный государственный учетный номер:	данные отсутствуют		
Адрес:	Ленинградская область, Выборгский район, п. Токарево		
Основная характеристика (для сооружения):	объем	7020	куб.м
	площадь	2340	кв.м
	тип	значение	единица измерения
Назначение:	6) Сооружения сельскохозяйственного производства		
Наименование:	Силосные траншеи у АВМ 2 шт.		
Количество этажей, в том числе подземных этажей:	-		
Год ввода в эксплуатацию по завершении строительства:	данные отсутствуют		
Год завершения строительства:	1983		
Кадастровая стоимость, руб.:	1217319.27		

Государственный регистратор		ФГИС ЕГРН
полное наименование должности	подпись	инициалы, фамилия

М.П.

Выписка из Единого государственного реестра недвижимости об объекте недвижимости

Сведения о характеристиках объекта недвижимости

На основании запроса от 16.02.2023 г., поступившего на рассмотрение 16.02.2023 г., сообщаем, что согласно записям Единого государственного реестра недвижимости:

Сооружение			
вид объекта недвижимости			
Лист № ___ Раздела	Всего листов раздела **:** ___	Всего разделов: ___	Всего листов выписки: ___
16.02.2023 № 99/2023/518886143			
Кадастровый номер:		**47:01:1214001:327**	

Кадастровые номера иных объектов недвижимости, в пределах которых расположен объект недвижимости:	47:01:0000000:89
Кадастровые номера помещений, машино-мест, расположенных в здании или сооружении:	данные отсутствуют
Кадастровые номера объектов недвижимости, из которых образован объект недвижимости:	данные отсутствуют
Кадастровые номера образованных объектов недвижимости:	данные отсутствуют
Сведения о включении объекта недвижимости в состав предприятия как имущественного комплекса:	
Сведения о включении объекта недвижимости в состав единого недвижимого комплекса:	
Кадастровый номер земельного участка, если входящие в состав единого недвижимого комплекса объекты недвижимости расположены на одном земельном участке	данные отсутствуют
Виды разрешенного использования:	данные отсутствуют
Сведения о включении объекта недвижимости в реестр объектов культурного наследия:	данные отсутствуют
Сведения о кадастровом инженере:	Яковлева Ирина Владимировна №47-14-0650
Статус записи об объекте недвижимости:	Сведения об объекте недвижимости имеют статус "актуальные"
Особые отметки:	Сведения о назначении, количестве этажей, в том числе подземных этажей имеют статус «Актуальные незасвидетельствованные». Право (ограничение права, обременение объекта недвижимости) зарегистрировано на данный объект недвижимости с назначениием отсутствует, количеством этажей, в том числе подземных этажей отсутствует. Сведения необходимые для заполнения раздела 6 отсутствуют.
Получатель выписки:	Чапова Любовь Александровна

Государственный регистратор		ФГИС ЕГРН
полное наименование должности 1532	подпись	инициалы, фамилия

М.П.

Выписка из Единого государственного реестра недвижимости об объекте недвижимости

Сведения о зарегистрированных правах

Сооружение			
вид объекта недвижимости			
Лист № ___ Раздела	Всего листов раздела **:** ___	Всего разделов: ___	Всего листов выписки: ___
16.02.2023 № 99/2023/518886143			
Кадастровый номер:		**47:01:1214001:327**	

1.	Правообладатель (правообладатели):	1.1.	Общество с ограниченной ответственностью "Сельскохозяйственное предприятие Матросово", ИНН: 4704088785
2.	Вид, номер и дата государственной регистрации права:	2.1.	Собственность, № 47-47/015-47/015/030/2015-283/2 от 30.12.2015
3.	Ограничение прав и обременение объекта недвижимости:		
3.1.1.	вид:		Запрещение регистрации
	дата государственной регистрации:		10.02.2023
	номер государственной регистрации:		47:01:1214001:327-47/167/2023-5
	срок, на который установлено ограничение прав и обременение объекта недвижимости:		
	лицо, в пользу которого установлено ограничение прав и обременение объекта недвижимости:		не определено
	основание государственной регистрации:		'Постановление о запрете на совершение действий по регистрации (pdf)' №461782912/4722 от 06.02.2023, Выборгское РОСП
5.	Заявленные в судебном порядке права требования:		данные отсутствуют
6.	Сведения о возражении в отношении зарегистрированного права:		данные отсутствуют
7.	Сведения о наличии решения об изъятии объекта недвижимости для государственных и муниципальных нужд:		данные отсутствуют
8.	Сведения о невозможности государственной регистрации без личного участия правообладателя или его законного представителя:		
9.	Правопритязания и сведения о наличии поступивших, но не рассмотренных заявлений о проведении государственной регистрации права (перехода, прекращения права), ограничения права или обременения объекта недвижимости, сделки в отношении объекта недвижимости:		данные отсутствуют
10.	Сведения об осуществлении государственной регистрации сделки, права, ограничения права без необходимого в силу закона согласия третьего лица, органа:		данные отсутствуют

Государственный регистратор		ФГИС ЕГРН
полное наименование должности	подпись	инициалы, фамилия

М.П.

Выписка из Единого государственного реестра недвижимости об объекте недвижимости

Описание местоположения объекта недвижимости

Сооружение			
вид объекта недвижимости			
Лист № ___ Раздела	Всего листов раздела **:** ___	Всего разделов: ___	Всего листов выписки: ___
16.02.2023 № 99/2023/518886143			
Кадастровый номер:		**47:01:1214001:327**	

Схема расположения объекта недвижимости (части объекта недвижимости) на земельном участке(ах)

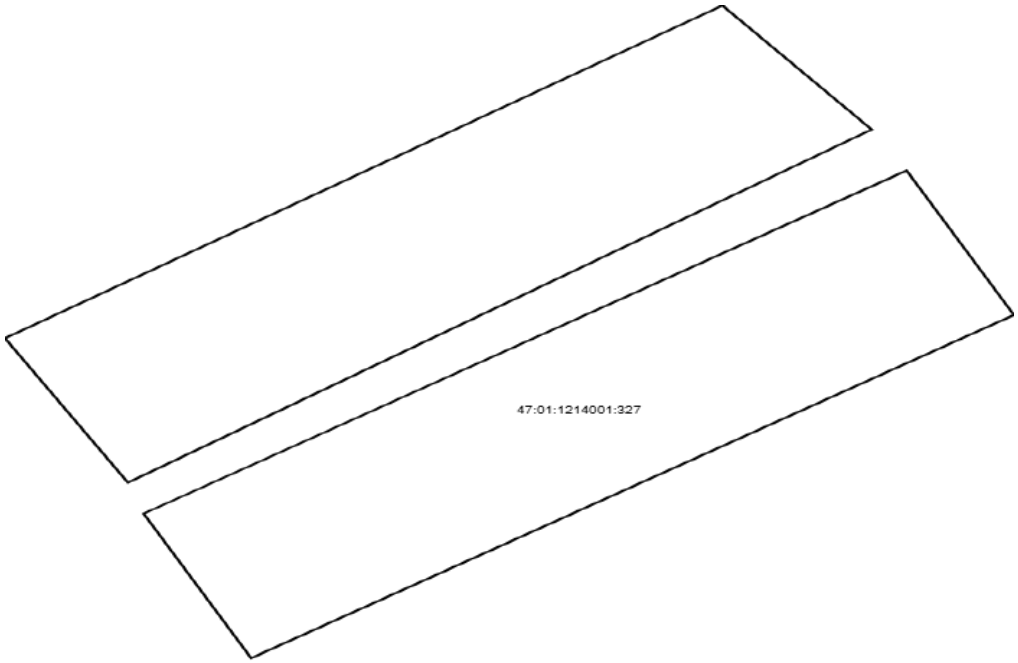

Масштаб 1:	Условные обозначения:		

Государственный регистратор		ФГИС ЕГРН
полное наименование должности	подпись	инициалы, фамилия

М.П.

Выписка из Единого государственного реестра недвижимости об объекте недвижимости

Описание местоположения объекта недвижимости

Сооружение			
вид объекта недвижимости			
Лист № ___ Раздела	Всего листов раздела **:** ___	Всего разделов: ___	Всего листов выписки: ___
16.02.2023 № 99/2023/518886143			
Кадастровый номер:		**47:01:1214001:327**	

1. Сведения о координатах характерных точек контура объекта недвижимости

Система координат: МСК 53 (Зона-2)
Зона №

Номер точки	Координаты, м		Радиус, м	Средняя квадратическая погрешность определения координат характерных точек контура, м	Глубина, высота, м	
	X	Y			H1	H2
1	2	3	4	5	6	7
1.1	500833.95	1296705.11	данные отсутствуют	данные отсутствуют		
1.2	500868.52	1296763.13	данные отсутствуют	данные отсутствуют		
1.3	500855.63	1296775.19	данные отсутствуют	данные отсутствуют		
1.4	500818.95	1296715.05	данные отсутствуют	данные отсутствуют		
1.1	500833.95	1296705.11	данные отсутствуют	данные отсутствуют		
2.1	500836.36	1296786.7	данные отсутствуют	данные отсутствуют		
2.2	500800.71	1296725.01	данные отсутствуют	данные отсутствуют		
2.3	500815.72	1296716.33	данные отсутствуют	данные отсутствуют		
2.4	500851.37	1296778.02	данные отсутствуют	данные отсутствуют		
2.1	500836.36	1296786.7	данные отсутствуют	данные отсутствуют		

2. Сведения о предельных высоте и глубине конструктивных элементов объекта недвижимости

Предельная глубина конструктивных элементов объекта недвижимости, м	данные отсутствуют
Предельная высота конструктивных элементов объекта недвижимости, м	данные отсутствуют

Государственный регистратор		ФГИС ЕГРН
полное наименование должности	подпись	инициалы, фамилия

М.П.

Выписка из Единого государственного реестра недвижимости об объекте недвижимости

Описание местоположения объекта недвижимости

Сооружение			
вид объекта недвижимости			
Лист № ___ Раздела	Всего листов раздела **:** ___	Всего разделов: ___	Всего листов выписки: ___
16.02.2023 № 99/2023/518886143			
Кадастровый номер:		**47:01:1214001:327**	

3. Сведения о характерных точках пересечения контура объекта недвижимости с контуром (контурами) иных зданий, сооружений, объектов незавершенного строительства						
Система координат Зона №						
Номера характерных точек контура	Координаты, м		Средняя квадратическая погрешность определения координат характерных точек контура, м	Глубина, высота, м		Кадастровые номера иных объектов недвижимости, с контурами которых пересекается контур данного объекта недвижимости
	X	Y		H1	H2	
1	2	3	4	5	6	7

Государственный регистратор		ФГИС ЕГРН
полное наименование должности	подпись	инициалы, фамилия

М.П.

Приложение 7

Копия справки № 14102/33 – 125.5-20 от 02.09.2025 г

ФЕДЕРАЛЬНОЕ ГОСУДАРСТВЕННОЕ БЮДЖЕТНОЕ УЧРЕЖДЕНИЕ НАУКИ

ИНСТИТУТ ИСТОРИИ МАТЕРИАЛЬНОЙ КУЛЬТУРЫ
РОССИЙСКОЙ АКАДЕМИИ НАУК

191186, Санкт-Петербург, Дворцовая наб., 18, литер А
тел. +7 (812) 5715092, факс +7 (812) 5716271, Эл. почта: admin@archeo.ru

№ 14102/33 – 125.5-20 от 02.09.2025

К Акту
Государственной
историко-культурной
экспертизы

СПРАВКА

Дана в том, что следующие сотрудники Федерального государственного бюджетного учреждения науки Института истории материальной культуры Российской академии наук работают в ИИМК РАН

ФИО	**стаж с**
Вахонеев Виктор Васильевич	01.06.2017
Соловьева Наталья Федоровна	24.02.1981
Тарасов Алексей Юрьевич	12.03.2021
Шинкарь Ольга Анатольевна	03.07.2025

по настоящее время.

Директор Центра спасательной
археологии ИИМК РАН Н.Ф. Соловьева

Приложение 8

Копия доверенности № 14102/33-161.5-2 от 09 января 2025 г

ФЕДЕРАЛЬНОЕ ГОСУДАРСТВЕННОЕ БЮДЖЕТНОЕ УЧРЕЖДЕНИЕ НАУКИ
ИНСТИТУТ ИСТОРИИ МАТЕРИАЛЬНОЙ КУЛЬТУРЫ
РОССИЙСКОЙ АКАДЕМИИ НАУК

191181, Санкт-Петербург, Дворцовая наб., 18, лит. А.
тел. +7 (812) 5715092 , факс +7 (812) 5716271, Эл. почта: admin@archeo.ru

ДОВЕРЕННОСТЬ № 14102/33-161.5-2

г. Санкт-Петербург 09 января 2025 года

Федеральное государственное бюджетное учреждение науки Институт истории материальной культуры Российской академии наук (далее – ИИМК РАН) в лице директора Полякова Андрея Владимировича, действующего на основании Устава, уполномочивает директора Центра спасательной археологии **Соловьеву Наталью Федоровну**

на совершение от имени и в интересах ИИМК РАН следующих юридически значимых действий:

- представительство во всех государственных и муниципальных органах, а также представительство в отношениях с юридическими лицами и физическими лицами по всем вопросам с правом подачи от имени ИИМК РАН заявлений, ходатайств и других документов, их подписание и получение, совершение других действий;
- участие в закупках в соответствии с Федеральным законом от 05 апреля 2013 года N 44 "О контрактной системе в сфере закупок товаров, работ, услуг для обеспечения государственных и муниципальных нужд" (ч. 1 ст. 24 «Способы определения поставщиков (подрядчиков, исполнителей) и закупках в соответствии с Федеральным законом от 18 июля 2011 года N 223 "О закупках товаров, работ, услуг отдельными видами юридических лиц", заключение государственных контрактов и подписание договоров, включая право на подписание заявок, договоров, государственных контрактов;
- заключение, изменение и расторжение гражданско-правовых сделок;
- подписание актов сдачи-приёмки выполненных работ и оказанных услуг, счетов и счетов-фактур на выполненные ИИМК РАН работы.

Доверенность выдана по 31.12.2025 без права передоверия указанных полномочий третьим лицам.

Подпись Соловьевой Н.Ф. _____ удостоверяется.

Директор ИИМК РАН д.и.н. А.В.Поляков

Приложение 9

Сведения об экспертах

Сведения об экспертах:

Фамилия, имя, отчество	**Вахонеев Виктор Васильевич**
Образование	высшее
Специальность	история
Ученая степень (звание)	кандидат наук
Стаж работы	8 лет
Место работы и должность	ст.н.с. к.н. ИИМК РАН
Реквизиты аттестации	Государственный эксперт по проведению историко-культурной экспертизы (приказ Министерства культуры Российской Федерации № 1055 от 18.06.2025 г. «Об утверждении статуса аттестованного эксперта по проведению государственной историко-культурной экспертизы» (п. 13)) Объекты экспертизы: - земли, подлежащие воздействию земляных, строительных, мелиоративных, хозяйственных работ, предусмотренных статьей 25 Лесного кодекса Российской Федерации работ по использованию лесов (за исключением работ, указанных в пунктах 3, 4 и 7 части 1 статьи 25 Лесного кодекса Российской Федерации) и иных работ, в случае, если указанные земли расположены в границах территорий, утвержденных в соответствии с подпунктом 34.2 пункта 1 статьи 9 Федерального закона от 25.06.2002 № 73-ФЗ «Об объектах культурного наследия (памятниках истории и культуры) народов Российской Федерации»; - документация, за исключением научных отчетов о выполненных археологических полевых работах, содержащая результаты исследований, в соответствии с которыми определяется наличие или отсутствие объектов, обладающих признаками объекта культурного наследия, на земельных участках, подлежащих воздействию земляных, строительных, мелиоративных, хозяйственных работ, указанных в статье 30 Федерального закона № 73-ФЗ «Об объектах культурного наследия (памятниках истории и культуры) народов Российской Федерации» работ по использованию лесов и иных работ; - разделы об обеспечении сохранности объекта культурного наследия, включенного в реестр, выявленного объекта культурного наследия, входящие в состав проектной или иной

	документации, проекты обеспечения сохранности указанных объектов при проведении земляных, строительных, мелиоративных, хозяйственных работ, указанных в статье 30 Федерального закона № 73-ФЗ «Об объектах культурного наследия (памятниках истории и культуры) народов Российской Федерации» работ по использованию лесов и иных работ, включающие оценку воздействия таких работ на указанные объекты и содержащие меры по обеспечению сохранности указанных объектов при проведении таких работ в границах территории указанных объектов либо на земельном участке, непосредственно связанном с земельным участком в границах территории указанных объектов.
Фамилия, имя, отчество	**Шинкарь Ольга Анатольевна**
Образование	высшее
Специальность	история
Ученая степень (звание)	-
Стаж работы	15 лет
Место работы и должность	и.о. н.с. ИИМК РАН
Реквизиты аттестации	Государственный эксперт по проведению историко-культурной экспертизы (приказ Министерства культуры Российской Федерации № 2121 от 14.07.2023 г. «Об утверждении статуса аттестованного эксперта по проведению государственной историко-культурной экспертизы» (п. 26)) Объекты экспертизы: - выявленные объекты культурного наследия в целях обоснования целесообразности включения данных объектов в реестр; - документы, обосновывающие включение объектов культурного наследия в реестр; - документы, обосновывающие исключение объектов культурного наследия из реестра; - земли, подлежащие воздействию земляных, строительных, мелиоративных, хозяйственных работ, предусмотренных статьей 25 Лесного кодекса Российской Федерации работ по использованию лесов (за исключением работ, указанных в пунктах 3, 4 и 7 части 1 статьи 25 Лесного кодекса Российской Федерации) и иных работ, в случае, если указанные земли расположены в границах территорий, утвержденных в

	соответствии с пунктом 34.2 пункта 1 статьи 9 Федерального закона; - документация или разделы документации, обосновывающие меры по обеспечению сохранности объекта культурного наследия, включенного в реестр, выявленного объекта культурного наследия либо объекта, обладающего признаками объекта культурного наследия, при проведении земляных, мелиоративных, хозяйственных работ; - документация, за исключением научных отчетов о выполненных археологических полевых работах, содержащая результаты исследований, в соответствии с которыми определяется наличие или отсутствие объектов, обладающих признаками объекта культурного наследия, на земельных участках, подлежащих воздействию земляных, строительных, мелиоративных, хозяйственных работ.
Фамилия, имя, отчество	**Тарасов Алексей Юрьевич**
Образование	высшее
Специальность	история, археология
Ученая степень (звание)	кандидат исторических наук
Стаж работы	20 лет
Место работы и должность	н.с. ИИМК РАН
Реквизиты аттестации	Государственный эксперт по проведению историко-культурной экспертизы (приказ Министерства культуры Российской Федерации № 997 от 17.07.2019 г. «Об утверждении статуса аттестованного эксперта по проведению государственной историко-культурной экспертизы» (п. 29)) Объекты экспертизы: - выявленные объекты культурного наследия в целях обоснования целесообразности включения данных объектов в реестр; - земли, подлежащие воздействию земляных, строительных, мелиоративных, хозяйственных работ, предусмотренных статьей 25 Лесного кодекса Российской Федерации работ по использованию лесов (за исключением работ, указанных в пунктах 3, 4 и 7 части 1 статьи 25 Лесного кодекса Российской Федерации) и иных работ, в случае, если указанные земли расположены

	в границах территорий, утверждённых в соответствии с пунктом 34.2 статьи 9 Федерального закона № 73-ФЗ; - документы, обосновывающие включение объектов культурного наследия в реестр; - документы, обосновывающие исключение объектов культурного наследия из реестра; - документация, за исключением научных отчетов о выполненных археологических полевых работах, содержащая результаты исследований, в соответствии с которыми определяется наличие или отсутствие объектов, обладающих признаками объекта культурного наследия, на земельных участках, подлежащих воздействию земляных, строительных, мелиоративных, хозяйственных работ, указанных в статье 30 Федерального закона N2 73-ФЗ работ по использованию лесов и иных работ; - документация или разделы документации, обосновывающие меры по обеспечению сохранности объекта культурного наследия, включенного в реестр, выявленного объекта культурного наследия либо объекта, обладающего признаками объекта культурного наследия, при проведении земляных, мелиоративных, хозяйственных работ, указанных в настоящей статье работ по использованию лесов и иных работ в границах территории объекта культурного наследия либо на земельном участке, непосредственно связанном с земельным участком в границах территории объекта культурного наследия.

Приложение 10

Выдержки из приказа № 2252 от 27.07.2023 г.
«Об утверждении статуса аттестованного эксперта по проведению государственной историко-культурной экспертизы»

МИНИСТЕРСТВО КУЛЬТУРЫ РОССИЙСКОЙ ФЕДЕРАЦИИ

ПРИКАЗ

от 27 июля 2023 г. Москва № 2252

Об аттестации экспертов по проведению государственной историко-культурной экспертизы

В соответствии с Федеральным законом от 25 июня 2002 г. № 73-ФЗ «Об объектах культурного наследия (памятниках истории и культуры) народов Российской Федерации», пунктом 9 Положения о государственной историко-культурной экспертизе, утвержденного постановлением Правительства Российской Федерации от 15 июля 2009 г. № 569, Положением о порядке аттестации экспертов по проведению государственной историко-культурной экспертизы, утвержденным приказом Минкультуры России от 26 августа 2010 г. № 563 (в редакции приказа Минкультуры России от 30 декабря 2021 г. № 2317), руководствуясь Положением об аттестационной комиссии Минкультуры России, утвержденным приказом Минкультуры России от 29 декабря 2011 г. № 1276, протоколом заседания аттестационной комиссии Министерства культуры Российской Федерации по аттестации экспертов по проведению государственной историко-культурной экспертизы от 24 июля 2023 г., п р и к а з ы в а ю:

1. Аттестовать экспертов по проведению государственной историко-культурной экспертизы согласно приложению к настоящему приказу.

2. Департаменту государственной охраны культурного наследия (Р.А.Рыбало) обеспечить размещение информации об аттестованных экспертах на официальном сайте Минкультуры России в сети Интернет.

3. Контроль за исполнением настоящего приказа оставляю за собой.

Первый заместитель Министра С.Г.Обрывалин

МИНИСТЕРСТВО КУЛЬТУРЫ РОССИЙСКОЙ ФЕДЕРАЦИИ
ДЕПАРТАМЕНТ УПРАВЛЕНИЯ ДЕЛАМИ
отдел делопроизводства и архива

Приложение
к приказу Министерства культуры
Российской Федерации
от «27» июля 2023 г.
№ 2252

Аттестованные эксперты по проведению
государственной историко-культурной экспертизы

№ п/п	Фамилия, имя, отчество соискателя	Решение о присвоении статуса аттестованного эксперта:
1.	Тарасов Алексей Юрьевич	- выявленные объекты культурного наследия в целях обоснования целесообразности включения данных объектов в реестр; - документы, обосновывающие включение объектов культурного наследия в реестр; - документы, обосновывающие исключение объектов культурного наследия из реестра; - документация или разделы документации, обосновывающие меры по обеспечению сохранности объекта культурного наследия, включенного в реестр, выявленного объекта культурного наследия либо объекта, обладающего признаками объекта культурного наследия, при проведении земляных, мелиоративных, хозяйственных работ, указанных в статье 30 Федерального закона от 25.06.2002 № 73-ФЗ «Об объектах культурного наследия (памятниках истории и культуры) народов Российской Федерации» (далее – Федеральный закон № 73-ФЗ) работ по использованию лесов и иных работ в границах территории объекта культурного наследия либо на земельном участке, непосредственно связанном с земельным участком в границах территории объекта культурного наследия; - земли, подлежащие воздействию земляных, строительных, мелиоративных, хозяйственных работ, предусмотренных статьей 25 Лесного кодекса Российской Федерации работ по использованию лесов (за исключением работ, указанных в пунктах 3, 4 и 7 части 1 статьи 25 Лесного кодекса Российской

		Федерации) и иных работ, в случае, если указанные земли расположены в границах территорий, утвержденных в соответствии с пунктом 34.2 пункта 1 статьи 9 Федерального закона № 73-ФЗ; - документация, за исключением научных отчетов о выполненных археологических полевых работах, содержащая результаты исследований, в соответствии с которыми определяется наличие или отсутствие объектов, обладающих признаками объекта культурного наследия, на земельных участках, подлежащих воздействию земляных, строительных, мелиоративных, хозяйственных работ, указанных в статье 30 Федерального закона № 73-ФЗ.

Приложение 11

Выдержки из приказа № 1055 от 18.06.2025 г г.
«Об утверждении статуса аттестованного эксперта по проведению государственной историко-культурной экспертизы»

1552

МИНИСТЕРСТВО КУЛЬТУРЫ РОССИЙСКОЙ ФЕДЕРАЦИИ

ПРИКАЗ

от 18 июня 2025 г. Москва № 1055

Об аттестации экспертов по проведению государственной историко-культурной экспертизы

В соответствии с пунктом 18 статьи 9 Федерального закона от 25 июня 2002 г. № 73-ФЗ «Об объектах культурного наследия (памятниках истории и культуры) народов Российской Федерации», пунктом 4 Положения о государственной историко-культурной экспертизе, утвержденного постановлением Правительства Российской Федерации от 20 апреля 2024 г. № 530, подпунктом 5.2.36(13) пункта 5 Положения о Министерстве культуры Российской Федерации, утвержденного постановлением Правительства Российской Федерации от 20 июля 2011 г. № 590, Порядком аттестации экспертов по проведению государственной историко-культурной экспертизы, приостановления и лишения аттестации экспертов по проведению государственной историко-культурной экспертизы, включающего в себя в том числе требования к кандидатам на получение статуса эксперта по проведению государственной историко-культурной экспертизы, утвержденным приказом Минкультуры России от 1 апреля 2025 г. № 582, руководствуясь приказом Минкультуры России от 5 мая 2025 г. № 817 «Об аттестационной комиссии Минкультуры России по аттестации экспертов по проведению государственной историко-культурной экспертизы, приостановлению и лишению аттестации экспертов по проведению государственной историко-культурной экспертизы», на основании протокола заседания аттестационной комиссии Министерства культуры Российской

Федерации по аттестации экспертов по проведению государственной историко-культурной экспертизы, приостановлению и лишению аттестации экспертов по проведению государственной историко-культурной экспертизы от 9 июня 2025 г., п р и к а з ы в а ю:

1. Аттестовать экспертов по проведению государственной историко-культурной экспертизы согласно приложению к настоящему приказу.

2. Департаменту государственной охраны культурного наследия (Р.А.Рыбало) обеспечить размещение информации об аттестованных экспертах на официальном сайте Минкультуры России в информационно-телекоммуникационной сети «Интернет».

3. Контроль за исполнением настоящего приказа возложить на заместителя Министра культуры Российской Федерации, осуществляющего координацию деятельности Департамента государственной охраны культурного наследия.

Статс-секретарь
заместитель Министра Ж.В.Алексеева

Приложение
к приказу Министерства
культуры Российской Федерации
от «18» июня 2025 г.
№ 1055

Аттестованные эксперты по проведению
государственной историко-культурной экспертизы

№	Фамилия, имя, отчество кандидата	Решение о присвоении статуса аттестованного эксперта:
1.	Авксентьева Ольга Николаевна	- документы, обосновывающие изменение категории историко-культурного значения объектов культурного наследия, границ территории объектов культурного наследия; - документация, обосновывающая установление требований к осуществлению деятельности в границах территории достопримечательного места, ограничений использования лесов и требований к градостроительному регламенту в границах территории достопримечательного места.
2.	Андреева Елена Игоревна	- выявленные объекты культурного наследия в целях обоснования целесообразности включения данных объектов в единый государственный Реестр объектов культурного наследия (памятников истории и культуры) народов Российской Федерации; - документы, обосновывающие включение объектов культурного наследия в реестр; - проектная документация на проведение работ по сохранению объектов культурного наследия; - разделы об обеспечении сохранности объекта культурного наследия, включенного в реестр, выявленного объекта культурного наследия, входящие в состав проектной или иной документации, проекты обеспечения сохранности указанных объектов при

		непосредственно связанном с земельным участком в границах территорий указанных объектов; - документация, обосновывающая установление требований к осуществлению деятельности в границах территории достопримечательного места, ограничений использования лесов и требований к градостроительному регламенту в границах территории достопримечательного места; - документация, обосновывающая уточнение сведений об объекте культурного наследия, включенном в реестр, о выявленном объекте культурного наследия; - документация, обосновывающая определение категории историко-культурного значения объекта культурного наследия.
5.	Вахонеев Виктор Васильевич	- земли, подлежащие воздействию земляных, строительных, мелиоративных, хозяйственных работ, предусмотренных статьей 25 Лесного кодекса Российской Федерации работ по использованию лесов (за исключением работ, указанных в пунктах 3, 4 и 7 части 1 статьи 25 Лесного кодекса Российской Федерации) и иных работ, в случае, если указанные земли расположены в границах территорий, утвержденных в соответствии с подпунктом 34.2 пункта 1 статьи 9 Федерального закона от 25.06.2002 № 73-ФЗ «Об объектах культурного наследия (памятниках истории и культуры) народов Российской Федерации»; - документация, за исключением научных отчетов о выполненных археологических полевых работах, содержащая результаты исследований, в соответствии с которыми определяется наличие или отсутствие объектов, обладающих признаками объекта культурного наследия, на земельных участках, подлежащих воздействию земляных, строительных, мелиоративных, хозяйственных работ, указанных в статье 30 Федерального закона № 73-ФЗ «Об объектах культурного наследия (памятниках истории и культуры) народов Российской Федерации»

		работ по использованию лесов и иных работ; - разделы об обеспечении сохранности объекта культурного наследия, включенного в реестр, выявленного объекта культурного наследия, входящие в состав проектной или иной документации, проекты обеспечения сохранности указанных объектов при проведении земляных, строительных, мелиоративных, хозяйственных работ, указанных в статье 30 Федерального закона № 73-ФЗ «Об объектах культурного наследия (памятниках истории и культуры) народов Российской Федерации» работ по использованию лесов и иных работ, включающие оценку воздействия таких работ на указанные объекты и содержащие меры по обеспечению сохранности указанных объектов при проведении таких работ в границах территорий указанных объектов либо на земельном участке, непосредственно связанном с земельным участком в границах территорий указанных объектов.
6.	Гуренко Леонид Валерьевич	- выявленные объекты культурного наследия в целях обоснования целесообразности включения данных объектов в единый государственный Реестр объектов культурного наследия (памятников истории и культуры) народов Российской Федерации; - документы, обосновывающие включение объектов культурного наследия в реестр; - документы, обосновывающие исключение объектов культурного наследия из реестра; - документы, обосновывающие изменение категории историко-культурного значения объекта культурного наследия, границ территории объекта культурного наследия; - земли, подлежащие воздействию земляных, строительных, мелиоративных, хозяйственных работ, предусмотренных статьей 25 Лесного кодекса Российской Федерации работ по использованию лесов (за исключением работ, указанных в пунктах 3, 4 и 7 части 1 статьи 25 Лесного кодекса Российской

Приложение 12

**Выдержки из приказа № 2121 от 14.07.2023 г.
«Об утверждении статуса аттестованного эксперта по проведению государственной историко-культурной экспертизы»**

1558

МИНИСТЕРСТВО КУЛЬТУРЫ РОССИЙСКОЙ ФЕДЕРАЦИИ

ПРИКАЗ

от 14 июля 2023 г. Москва № 2121

Об аттестации экспертов по проведению государственной историко-культурной экспертизы

В соответствии с Федеральным законом от 25 июня 2002 г. № 73-ФЗ «Об объектах культурного наследия (памятниках истории и культуры) народов Российской Федерации», пунктом 9 Положения о государственной историко-культурной экспертизе, утвержденного постановлением Правительства Российской Федерации от 15 июля 2009 г. № 569, Положением о порядке аттестации экспертов по проведению государственной историко-культурной экспертизы, утвержденным приказом Минкультуры России от 26 августа 2010 г. № 563 (в редакции приказа Минкультуры России от 30 декабря 2021 г. № 2317), руководствуясь Положением об аттестационной комиссии Минкультуры России, утвержденным приказом Минкультуры России от 29 декабря 2011 г. № 1276, протоколом заседания аттестационной комиссии Министерства культуры Российской Федерации по аттестации экспертов по проведению государственной историко-культурной экспертизы от 10 июля 2023 г., п р и к а з ы в а ю:

1. Аттестовать экспертов по проведению государственной историко-культурной экспертизы согласно приложению к настоящему приказу.

2. Департаменту государственной охраны культурного наследия (Р.А.Рыбало) обеспечить размещение информации об аттестованных экспертах на официальном сайте Минкультуры России в сети Интернет.

3. Контроль за исполнением настоящего приказа оставляю за собой.

Первый заместитель Министра С.Г.Обрывалин

МИНИСТЕРСТВО КУЛЬТУРЫ РОССИЙСКОЙ ФЕДЕРАЦИИ * ОГРН 1087746878295 * Департамент управления делами и инвестиций
Отдел дело-производства и архива

Приложение
к приказу Министерства культуры
Российской Федерации
от «14» июля 2023 г.
№ 2121

Аттестованные эксперты по проведению
государственной историко-культурной экспертизы

№	Фамилия, имя, отчество кандидата	Решение о присвоении статуса аттестованного эксперта:
1.	Авксентьева Ольга Николаевна	Присвоить статус аттестованного эксперта по объектам экспертизы: - выявленные объекты культурного наследия в целях обоснования целесообразности включения данных объектов в реестр; - документы, обосновывающие включение объектов культурного наследия в реестр; - документы, обосновывающие изменение категории историко-культурного значения объекта культурного наследия; - проектная документация на проведение работ по сохранению объектов культурного наследия; - проекты зон охраны объекта культурного наследия - документация или разделы документации, обосновывающие меры по обеспечению сохранности объекта культурного наследия, включенного в реестр, выявленного объекта культурного наследия либо объекта, обладающего признаками объекта культурного наследия, при проведении земляных, мелиоративных, хозяйственных работ. Решение принято единогласно.
2.	Гуляев Валерий Федорович	Присвоить статус аттестованного эксперта по объектам экспертизы: - выявленные объекты культурного наследия в целях обоснования целесообразности включения данных объектов в реестр;

		- документы, обосновывающие включение объектов культурного наследия в реестр; - документы, обосновывающие изменение категории историко-культурного значения объекта культурного наследия; - проекты зон охраны объекта культурного наследия; - проектная документация на проведение работ по сохранению объектов культурного наследия; - документация или разделы документации, обосновывающие меры по обеспечению сохранности объекта культурного наследия, включенного в реестр, выявленного объекта культурного наследия либо объекта, обладающего признаками объекта культурного наследия, при проведении земляных, мелиоративных, хозяйственных работ. Решение принято единогласно.
11.	Шинкарь Ольга Анатольевна	Присвоить статус аттестованного эксперта по объектам экспертизы: - выявленные объекты культурного наследия в целях обоснования целесообразности включения данных объектов в реестр; - земли, подлежащие воздействию земляных, строительных, мелиоративных, хозяйственных работ, предусмотренных статьей 25 Лесного кодекса Российской Федерации работ по использованию лесов (за исключением работ, указанных в пунктах 3, 4 и 7 части 1 статьи 25 Лесного кодекса Российской Федерации) и иных работ, в случае, если указанные земли расположены в границах территорий, утвержденных в соответствии с пунктом 34.2 пункта 1 статьи 9 Федерального закона № 73-ФЗ; - документы, обосновывающие включение объектов культурного наследия в реестр; - документы, обосновывающие исключение объектов культурного наследия из реестра; - документация, за исключением научных отчетов о выполненных археологических полевых работах, содержащая результаты исследований, в соответствии с которыми определяется наличие или отсутствие объектов, обладающих признаками объекта культурного наследия, на земельных участках, подлежащих воздействию земляных, строительных, мелиоративных, хозяйственных работ;

		- документация или разделы документации, обосновывающие меры по обеспечению сохранности объекта культурного наследия, включенного в реестр, выявленного объекта культурного наследия либо объекта, обладающего признаками объекта культурного наследия, при проведении земляных, мелиоративных, хозяйственных работ. Решение принято единогласно.
12.	Яровой Илья Юрьевич	Присвоить статус аттестованного эксперта по объектам экспертизы: - выявленные объекты культурного наследия в целях обоснования целесообразности включения данных объектов в реестр; - документы, обосновывающие включение объектов культурного наследия в реестр; - документы, обосновывающие исключение объектов культурного наследия из реестра; - документы, обосновывающие изменение категории историко-культурного значения объекта культурного наследия; - документы, обосновывающие отнесение объекта культурного наследия к историко-культурным заповедникам, особо ценным объектам культурного наследия народов Российской Федерации либо объектам всемирного культурного и природного наследия; - документация или разделы документации, обосновывающие меры по обеспечению сохранности объекта культурного наследия, включенного в реестр, выявленного объекта культурного наследия либо объекта, обладающего признаками объекта культурного наследия, при проведении земляных, мелиоративных, хозяйственных работ.