

Акт

по результатам государственной историко-культурной экспертизы проектной документации на проведение работ по сохранению объекта культурного наследия федерального значения «Памятные километровые столбы на «Дороге жизни», 1967 год, входящего в состав объекта культурного наследия федерального значения «Ансамбль «Зеленый пояс Славы Ленинграда», 1965-1968 г.г.¹ по адресу: Ленинградская область, Всеволожский район, Всеволожское городское поселение, шоссе Дорога Жизни, километровый столб № 3-11; Романовское поселение, шоссе Дорога Жизни, километровый столб № 12-№20; Рахьинское городское поселение, шоссе Дорога Жизни, километровый столб № 21-№ 45: «Проектно-сметная документация на проведение работ по сохранению (в целях реставрации) объектов культурного федерального значения «Памятные километровые столбы на «Дороге жизни», расположенного по адресу: Ленинградская область, Всеволожский район, Всеволожское городское поселение, шоссе Дорога Жизни, километровый столб № 3-11; Романовское поселение, шоссе Дорога Жизни, километровый столб № 12-№20; Рахьинское городское поселение, шоссе Дорога Жизни, километровый столб № 21-№ 45», выполненной ООО «Неолик» в 2025 г. (шифр НЛ-07-2025).

Санкт-Петербург, Ленинградская область
2025 г.

¹ Наименование объекта культурного наследия согласно Приказа Минкультуры России от 29.12.2015 г. № 29134-р «О регистрации объекта культурного наследия федерального значения «Памятные километровые столбы на «Дороге жизни», 1967 г., входящего в состав объекта культурного наследия федерального значения «Ансамбль «Зеленый пояс Славы Ленинграда», 1965–1968 гг. (Ленинградская область), в едином государственном реестре объектов культурного наследия (памятников истории и культуры) народов Российской Федерации».

1. Дата начала и дата окончания экспертизы:

Настоящая государственная историко-культурная экспертиза проведена в период с «09» октября 2025 года по «24» октября 2025 года на основании договоров ООО «Неолик» с государственными экспертами: Прокофьевым М.Ф. (договор № 1 от 09.10.2025 г.); Глинской Н.Б. (договор № 2 от 09.10.2025 г.) и Калининым В.А. (договор № 3 от 09.10.2025 г.)

2. Место проведения экспертизы: г. Санкт-Петербург, Ленинградская область.

3. Заказчик экспертизы: Общество с ограниченной ответственностью «Неолик» (ООО «Неолик»); Адрес: 197198, г. Санкт-Петербург, вн.тер.г. Муниципальный округ Петровский, ул. Ропшинская, д.1/32, Литера А, пом.4-Н; ИНН 7825501956; КПП 781301001; ОГРН 1037843073234; ОКПО 13847703; ОКАТО 40288000000; тел: 79216454444; электронная почта: officeneolik@mail.ru

4. Сведения об экспертах. Состав экспертной комиссии:

Государственная историко-культурная экспертиза проведена в Санкт-Петербурге экспертной комиссией в следующем составе: председатель экспертной комиссии – **Прокофьев Михаил Федорович**; ответственный секретарь экспертной комиссии – **Глинская Наталия Борисовна**; эксперт – **Калинин Валерий Александрович**.

Сведения об экспертах:

Фамилия, имя, отчество	Прокофьев Михаил Федорович
Образование	Высшее Ленинградский Государственный Университет имени А.А. Жданова
Специальность	Историк
Стаж работы по профессии	45 лет
Место работы и должность	Генеральный директор ООО «Научно-проектный реставрационный центр», аттестован как эксперт по проведению государственной историко-культурной экспертизы Минкультуры России приказом №3493 от 25.12.2023 г.
Профиль экспертной деятельности	- выявленные объекты культурного наследия в целях обоснования целесообразности включения данных объектов в реестр; - документы, обосновывающие включение объектов культурного наследия в реестр; - документы, обосновывающие изменение категории историко-культурного значения объекта культурного наследия; - документы, обосновывающие исключение объектов культурного наследия из реестра; - проектная документация на проведение работ по сохранению объектов культурного наследия.
Фамилия, имя, отчество	Глинская Наталия Борисовна
Образование	Высшее Санкт-Петербургский Государственный Академический Институт Живописи, Скульптуры и Архитектуры имени И.Е. Репина
Специальность	Искусствовед
Стаж работы по профессии	47 лет
Место работы и должность	Заместитель генерального директора ООО «Научно-проектный реставрационный центр», аттестована как эксперт

Ответственный секретарь экспертной комиссии (подписано усиленной квалификационной подписью) Глинская Н.Б.

	по проведению государственной историко-культурной экспертизы Минкультуры России приказом №3493 от 25.12.2023 г.
Профиль экспертной деятельности	<ul style="list-style-type: none"> - выявленные объекты культурного наследия в целях обоснования целесообразности включения данных объектов в реестр; - документы, обосновывающие включение объектов культурного наследия в реестр; - документы, обосновывающие изменение категории историко-культурного значения объекта культурного наследия; - проектная документация на проведение работ по сохранению объектов культурного наследия.
Фамилия, имя, отчество	Калинин Валерий Александрович
Образование	Высшее Санкт-Петербургский Государственный Политехнический Университет
Специальность	Инженер-строитель
Стаж работы по профессии	22 года
Место работы и должность	Главный инженер ООО «Научно-проектный реставрационный центр», аттестован как эксперт по проведению государственной историко-культурной экспертизы Министерством культуры Российской Федерации приказом №3493 от 25.12.2023 г.
Профиль экспертной деятельности	- проектная документация на проведение работ по сохранению объектов культурного наследия.

5. Информация о том, что, в соответствии с законодательством Российской Федерации, эксперт несет ответственность за достоверность сведений, изложенных в заключении.

Эксперты:

- не имеют родственных связей с заказчиком (его должностными лицами, работниками и т.д.);
- не состоят в трудовых отношениях с заказчиком;
- не имеют долговых или иных имущественных обязательств перед заказчиком;
- не владеют ценными бумагами, акциями (долями участия, паями в уставных капиталах) заказчика;
- не заинтересованы в результатах исследований и решении, вытекающем из настоящего заключения экспертизы, с целью получения выгоды в виде денег, ценностей, иного имущества, услуг имущественного характера или имущественных прав для себя или третьих лиц.

При проведении экспертизы экспертами соблюдаются принципы проведения экспертизы, установленные статьей 29 Федерального закона "Об объектах культурного наследия (памятниках истории и культуры) народов Российской Федерации"; обеспечивается объективность, всесторонность и полнота проводимых исследований, а также достоверность и обоснованность своих выводов.

Настоящим подтверждаем, что мы предупреждены об ответственности за достоверность и обоснованность сведений и выводов, изложенных в настоящем Акте (заключении) экспертизы, в соответствии с законодательством Российской Федерации, содержание которого нам известно и понятно.

При подписании акта государственной историко-культурной экспертизы проектной документации, выполненного на электронном носителе в формате переносимого документа

Ответственный секретарь экспертной комиссии (подписано усиленной квалификационной подписью) Глинская Н.Б.

(PDF), обеспечена конфиденциальность ключа усиленной квалифицированной электронной подписью.

Председатель экспертной комиссии: Прокофьев М.Ф.
«24» октября 2025 г. (подписано усиленной квалификационной подписью)

Ответственный секретарь экспертной комиссии: Глинская Н.Б.
«24» октября 2025 г. (подписано усиленной квалификационной подписью)

Эксперт: Калинин В.А.
«24» октября 2025 г. (подписано усиленной квалификационной подписью)

6. Объект государственной историко-культурной экспертизы:

Проектная документация на проведение работ по сохранению объекта культурного наследия федерального значения «Памятные километровые столбы на «Дороге жизни», 1967 год, входящего в состав объекта культурного наследия федерального значения «Ансамбль «Зеленый пояс Славы Ленинграда», 1965-1968 г.г., по адресу: Ленинградская область, Всеволожский район, Всеволожское городское поселение, шоссе Дорога Жизни, километровый столб № 3-11; Романовское поселение, шоссе Дорога Жизни, километровый столб № 12-№20; Рахьинское городское поселение, шоссе Дорога Жизни, километровый столб № 21-№ 45: «Проектно-сметная документация на проведение работ по сохранению (в целях реставрации) объектов культурного федерального значения «Памятные километровые столбы на «Дороге жизни», расположенного по адресу: Ленинградская область, Всеволожский район, Всеволожское городское поселение, шоссе Дорога Жизни, километровый столб № 3-11; Романовское поселение, шоссе Дорога Жизни, километровый столб № 12-№20; Рахьинское городское поселение, шоссе Дорога Жизни, километровый столб № 21-№ 45», выполненная ООО «Неолик» в 2025 г. (шифр НЛ-07-2025).

7. Цель проведения государственной историко-культурной экспертизы:

Определение соответствия требованиям государственной охраны объектов культурного наследия проектной документации: на проведение работ по сохранению объекта культурного наследия федерального значения «Памятные километровые столбы на «Дороге жизни», 1967 год, входящего в состав объекта культурного наследия федерального значения «Ансамбль «Зеленый пояс Славы Ленинграда», 1965-1968 г.г., по адресу: Ленинградская область, Всеволожский район, Всеволожское городское поселение, шоссе Дорога Жизни, километровый столб № 3-11; Романовское поселение, шоссе Дорога Жизни, километровый столб № 12-№20; Рахьинское городское поселение, шоссе Дорога Жизни, километровый столб № 21-№ 45: «Проектно-сметная документация на проведение работ по сохранению (в целях реставрации) объектов культурного федерального значения «Памятные километровые столбы на «Дороге жизни», расположенного по адресу: Ленинградская область, Всеволожский район, Всеволожское городское поселение, шоссе Дорога Жизни, километровый столб № 3-11; Романовское поселение, шоссе Дорога Жизни, километровый столб № 12-№20; Рахьинское городское поселение, шоссе Дорога Жизни, километровый столб № 21-№ 45», выполненной ООО «Неолик» в 2025 г. (шифр НЛ-07-2025).

8. Перечень документов, представленных заказчиком или полученных экспертом самостоятельно:

«Проектно-сметная документация на проведение работ по сохранению (в целях реставрации) объектов культурного федерального значения «Памятные километровые столбы на «Дороге жизни», расположенного по адресу: Ленинградская область, Всеволожский район, Всеволожское городское поселение, шоссе Дорога Жизни, километровый столб № 3-11; Романовское поселение, шоссе Дорога Жизни, километровый столб № 12-№20; Рахьинское городское поселение, шоссе Дорога Жизни, километровый столб № 21-№ 45», выполненной ООО «Неолик» в 2025 г. (шифр НЛ-07-2025).

Ответственный секретарь экспертной комиссии (подписано усиленной квалификационной подписью) Глинская Н.Б.

столб № 12-№20; Рахьинское городское поселение, шоссе Дорога Жизни, километровый столб № 21-№ 45», выполненная ООО «Неолик» в 2025 г. (шифр НЛ-07-2025).

– Копия задания Комитета по сохранению культурного наследия Ленинградской области на проведение работ по сохранению объекта культурного наследия, включенного в единый государственный реестр объектов культурного наследия (памятников истории и культуры) народов Российской Федерации, или выявленного объекта культурного наследия № 04-03/25-24 от 31.01.2025 г.;

– Копия Постановления Совета Министров РСФСР от 04.12.1974 г № 624;

– Копия Приказа Минкультуры России от 29.12.2015 г. № 29134-р «О регистрации объекта культурного наследия федерального значения «Памятные километровые столбы на «Дороге жизни», 1967 г., входящего в состав объекта культурного наследия федерального значения «Ансамбль «Зеленый пояс Славы Ленинграда», 1965–1968 гг. (Ленинградская область), в едином государственном реестре объектов культурного наследия (памятников истории и культуры) народов Российской Федерации»;

– Выписка из ЕГРОКН;

– Копия Приказа Комитета по культуре Ленинградской области от 30.09.2013 г. № 40 «Об установлении границы территории объекта культурного наследия федерального значения «Ансамбль «Зеленый пояс Славы Ленинграда»: Памятные километровые столбы на «Дороге жизни»;

– Копия Приказа Комитета по культуре Ленинградской области от 26.11.2013 г. № 78 «Об установлении границы территории объекта культурного наследия федерального значения «Ансамбль «Зеленый пояс Славы Ленинграда»: Памятные километровые столбы на «Дороге жизни»;

– Копия Приказа Копия Приказа Комитета по культуре Ленинградской области от 04.03.2015 г. № 01-03/15-2 «Об установлении предметов охраны объекта культурного наследия федерального значения Ансамбль «Зеленый пояс Славы Ленинграда»;

– Копия Приказа Комитета по культуре Ленинградской области от 03.07.2015 г. № 01-03/15-32 «Об утверждении границ зон охраны объекта культурного наследия федерального значения ансамбль «Зеленый пояс Славы Ленинграда», а также требований к режимам использования земель и градостроительным регламентам в границах данных зон»;

– - Копия Распоряжения Комитета по культуре Ленинградской области от 29.04.2019 № 01-04/19-165 «Об утверждении охранного обязательства собственника или иного законного владельца объекта культурного наследия федерального значения «Памятные километровые столбы на «Дороге жизни», 1967 год, входящего в состав объекта культурного наследия федерального значения «Ансамбль «Зеленый пояс Славы Ленинграда», 1965-1968 г.г., (Ленинградская область) по адресу: Ленинградская область, Всеволожский район, Всеволожское городское поселение, шоссе Дорога Жизни, километровый столб № 3-11; Романовское поселение, шоссе Дорога Жизни, километровый столб № 12-№20; Рахьинское городское поселение, шоссе Дорога Жизни, километровый столб № 21-№ 45, включенного в единый государственный реестр объектов культурного наследия (памятников истории и культуры) народов Российской Федерации»;

– Копия паспорта ОКН от 12.09.2025 г.;

– Материалы фотофиксации, переданные Заказчиком;

– Выписки (43 шт.) из ЕГРН от 01.07.2025 г. (земельный участок).

9. Сведения об обстоятельствах, повлиявших на процесс проведения и результат государственной историко-культурной экспертизы:

Обстоятельства, повлиявшие на процесс проведения и результат государственной историко-культурной экспертизы, отсутствуют.

10. Сведения о проведенных исследованиях с указанием примененных методов, объема и характера выполненных работ и их результатов:

Настоящая экспертиза проведена в соответствии с Федеральным законом от 25.06.2002 №73-ФЗ «Об объектах культурного наследия (памятниках истории и культуры) народов Российской Федерации», Положением о государственной историко-культурной экспертизе, утвержденным Постановлением Правительства Российской Федерации от 25.04.2024 №530.

В рамках настоящей экспертизы экспертами были проведены следующие исследования:

1) архивно-библиографическое исследование в объеме, необходимом для принятия экспертной комиссией соответствующих решений, с целью выявления материалов, содержащих сведения, включая перестройки, утраты, реконструкции, проведение ремонтно-реставрационных работ. В рамках архивно-библиографических исследований были изучены материалы исторической справки в составе проектной документации, а также проведены дополнительные исследования с использованием литературы и открытых интернет-источников. В ходе проведения архивно-библиографического исследования были выявлены документы и материалы, относящиеся к объекту экспертизы, в том числе исторические планы и фотографии, визуальное обследование.

2) визуальное обследование проводилось в целях установления особенностей конструктивного, технического и художественного состояния памятника в целом и его отдельных элементов, в объеме, необходимом для принятия экспертной комиссией соответствующих решений.

3) сравнительный анализ всего комплекса данных (документов, материалов, информации) по объектам экспертизы, включая документы, переданные заказчиком.

4) анализ представленных заказчиком исходно-разрешительной документации, комплексных научных исследований и проектной документации.

При проведении экспертизы эксперты соблюдали принципы проведения экспертизы, установленные статьей 29 Федерального закона «Об объектах культурного наследия (памятниках истории и культуры) народов Российской Федерации», обеспечивали объективность, всесторонность и полноту проводимых исследований, а также достоверность и обоснованность своих выводов; самостоятельно оценивали результаты исследований, ответственно и точно формулировали выводы в пределах своей компетенции.

Исследования проводились на основе принципов научной обоснованности, объективности и законности, презумпции сохранности объекта культурного наследия, соблюдения требований безопасности в отношении объекта культурного наследия, достоверности и полноты информации.

Указанные исследования были проведены с применением методов натурного, историко-архивного и историко-архитектурного анализа в объеме, достаточном для обоснования вывода государственной историко-культурной экспертизы. Результаты исследований, проведенных в рамках экспертизы, были оформлены в виде настоящего акта.

11. Факты и сведения, выявленные и установленные в результате проведенных исследований

11.1. Общие положения:

– Постановлением Совета Министров РСФСР от 04.12.1974 г. № 624 «Памятные километровые столбы на «Дороге жизни» был включен в списки памятников культуры как памятник государственного значения.

– Приказом Минкультуры России от 29.12.2015 г. № 29134-р «О регистрации объекта культурного наследия федерального значения «Памятные километровые столбы на «Дороге жизни», 1967 г., входящего в состав объекта культурного наследия федерального значения «Ансамбль «Зеленый пояс Славы Ленинграда», 1965–1968 гг. (Ленинградская область), в едином государственном реестре объектов культурного наследия (памятников истории и культуры) народов Российской Федерации»; объект включен в ЕГРКОН под № 471420280300736;

– Приказом Комитета по культуре Ленинградской области от 30.09.2013 г. № 40 «Об установлении границы территории объекта культурного наследия федерального значения

«Ансамбль «Зеленый пояс Славы Ленинграда»: Памятные километровые столбы на «Дороге жизни» и Приказа Комитета по культуре Ленинградской области от 26.11.2013 г. № 78 «Об установлении границы территории объекта культурного наследия федерального значения «Ансамбль «Зеленый пояс Славы Ленинграда»: Памятные километровые столбы на «Дороге жизни» установлены границы территории объекта культурного наследия.

– Приказом Комитета по культуре Ленинградской области от 04.03.2015 г. № 01-03/15-2 «Об установлении предметов охраны объекта культурного наследия федерального значения Ансамбль «Зеленый пояс Славы Ленинграда» установлены предметы охраны объекта культурного наследия;

– Приказом Комитета по культуре Ленинградской области от 03.07.2015 г. № 01-03/15-32 «Об утверждении границ зон охраны объекта культурного наследия федерального значения ансамбль «Зеленый пояс Славы Ленинграда», а также требований к режимам использования земель и градостроительным регламентам в границах данных зон» утверждены зоны охраны;

– Распоряжением Комитета по культуре Ленинградской области от 29.04.2019 № 01-04/19-165 «Об утверждении охранного обязательства собственника или иного законного владельца объекта культурного наследия федерального значения «Памятные километровые столбы на «Дороге жизни», 1967 год, входящего в состав объекта культурного наследия федерального значения «Ансамбль «Зеленый пояс Славы Ленинграда», 1965-1968 г.г., по адресу: Ленинградская область, Всеволожский район, Всеволожское городское поселение, шоссе Дорога Жизни, километровый столб № 3-11; Романовское поселение, шоссе Дорога Жизни, километровый столб № 12-№20; Рахьинское городское поселение, шоссе Дорога Жизни, километровый столб № 21-№ 45, включенного в единый государственный реестр объектов культурного наследия (памятников истории и культуры) народов Российской Федерации» утверждено охранное обязательство на объект культурного наследия;

– Паспорт ОКН оформлен 12.09.2025 г.;

11.2. Краткие исторические сведения (сведения о времени возникновения объекта, датах основных изменений (перестроек) данного объекта и (или) датах связанных с ним исторических событий).

Объект культурного наследия «Памятные километровые столбы на «Дороге жизни», 1967 год, является частью единого мемориального комплекса «зеленый пояс Славы Ленинграда». Памятник расположен на левом берегу Невы при впадении реки Тосны.

Зеленый пояс Славы Ленинграда – это длинная цепь монументов, отмечающих героический подвиг защитников юго-восточных окраин Ленинграда, которая тянется от южной оконечности Ладожского озера мимо Московской Дубровки, Усть-Тосно, Колпино, Ям-Ижоры, города Пушкина и Пулковского к восточной оконечности Финского залива.

В 1944-1945 г.г. на линии обороны появились первые памятники. Некоторые из них были выполнены в дереве и не сохранились. О необходимости сооружения памятников защитникам Ленинграда стали говорить известные полководцы, офицеры, солдаты, писатели и художники. В дни празднования 20-летия со дня разгрома осаждавшей Ленинград фашистской армии на линии блокадного кольца появились закладные камни. Сотрудники архитектурно-планировочного управления и первой мастерской института «Ленпроект» спроектировали общую художественную композицию Зеленого пояса Славы. Его композиция была тесно связана с проектом развития пригородной лесопарковой зоны Ленинграда. Это позволило органически включить Зеленый пояс в общую систему новых садов и парков, которые предполагалось разбить вокруг города. Большую работу провел штаб Ленинградского военного округа. Он уточнил линию фронта во время войны, дислокацию частей, которые обороняли город и вели наступательные операции. В основу формирования Зеленого пояса Славы взяли положение линии обороны Ленинграда в сентябре 1941 года.

Зеленый пояс Славы состоит из трёх больших участков. Первый получил наименование «Большого блокадного кольца», второй назван «Малым блокадным кольцом», или «Ораниенбаумским плацдармом». Наконец, третья часть, на западно-восточном направлении – «Дорога жизни». Мемориал возводился поэтапно на протяжении пятнадцати лет. По «Дороге жизни» на каждом ее километре установлен мемориальный бетонный столб. Помимо памятников, в пояс Славы были включены и воинские захоронения, и образцы военной техники, и сооружения, отмеченные мемориальными досками. Всего было установлено двадцать семь мемориальных ансамблей, а это более восьмидесяти памятников и памятных знаков.²

Километровые столбы вдоль автомобильной дороги были спроектированы в 1967 году.

Проект разработан архитектором М.Н. Мейселем. Копия эскизного проекта километровых столбов на Дороге жизни хранится в фондах архива Комитета по сохранению культурного наследия Ленинградской области.³ Эскиз демонстрирует, что первоначальный замысел не претерпел никаких существенных изменений. Столб представляет собой бетонную прямоугольную стелу на также бетонном прямоугольном основании. В верхней части столба делалась вогнутая ниша, в которой располагались либо звезда, либо изображение серпа и молота, выполненные из металла. Столбы со звездами и серпами, и молотами чередовались. Из металла выполнялись цифры, обозначающие километр дороги и надпись «Дорога Жизни». Цифры располагались в середине столба прямо на плоскости фасада, а надпись – в нижней части в нишах, таким образом, чтобы буквы были вровень с фасадной поверхностью. Единственным отличием эскизного проекта от реализованных мемориальных сооружений является отсутствие номеров километров на столбах со звездами (в результате цифры были установлены на всех столбах). В экспликации к проекту было указано: «Столбы выполняются двух видов: а) со звездой, б) с серпом и молотом и цифрой километра». Также указан и материал столбов: «столб и основание памятника – бетон». Уже на этапе реализации мемориального комплекса было принято решение разместить километровые цифры на всех столбах.

Столбы были изготовлены и установлены в течение 1967 – 1968 годов. Об этом и свидетельствует Решение Исполкома Ленгорсовета депутатов трудящихся от 30 декабря 1968 года «О мерах по охране, благоустройству и содержанию памятников Зеленого пояса

Славы», где говорится: «Поручить областному управлению строительства и ремонта автомобильных дорог принять на обслуживание 45 мемориальных километровых столбов, установленных на «Дороге жизни» для дальнейшего содержания и ухода».

Параллельно возникает проект установки километровых столбов вдоль железнодорожной линии, соединявшей город с Ладожским озером. Эти столбы получили иное декоративно-художественное решение и были установлены несколько позднее – первый столб установили в 1970 году.

Акт технического состояния от 21.04.1999 года фиксирует следующее состояние мемориала: «Техническое состояние: а) общее состояние большинства столбов - аварийное; б) на 50 % отсутствуют декоративные элементы, утраты восполнены покраской по поверхности столбов. <...> Заключение: на столбах необходимо воссоздание декоративных элементов из металла с учетом долговременной сохранности и безопасности эксплуатации. В обязательном порядке провести благоустройство территории вокруг столбов».⁴

² Гусаров А.Ю. Памятники воинской славы Петербурга. – СПб.: «Паритет», 2010. – С.320.

³ Архив Комитета по сохранению культурного наследия Ленинградской области. № б/н. Эскизный проект километрового столба. Дорога жизни

⁴ Архив Комитета по сохранению культурного наследия Ленинградской области. № б/н. Акт технического состояния памятника истории «Мемориальные километровые столбы на «Дороге жизни», входящего в Зеленый пояс Славы

В 2000 году ООО «Экорем» выполнен был проект и произведены работы по восстановлению «Мемориальных километровых столбов на «Дороге жизни» от станции Ржевка до маяка Осиновец».⁵

Согласно Акта проверки реставрации от 16.11.2000 г.: «В результате проверки реставрационных работ на памятнике федерального значения, входящего в «Зеленый пояс Славы» - мемориальных километровых столбах на «Дороге жизни», установлено:

1. На 43 столбах установлены чугунные отливки текста - «Дорога жизни».
2. Для крепления отливок в имеющихся на столбах пазах с тыльной стороны отливки имеют штыри, которые забиваются в гнезда-отверстия на столбе; для большей надежности крепления отливка устанавливается на цемент марки – 400.
2. В процессе установки отливок на некоторых столбах незначительно сколоты ребра пазов.
3. В районе д. Борисова Грива с километровых столбов 33-й км и 35-й км украдены только что поставленные отливки с надписью «Дорога жизни».⁶

В 2004 году, в связи с подготовкой к празднованию 60-летия победы в Великой Отечественной войне администрация Всеволожского района обратилась к Комитету по культуре Ленинградской области с просьбой выделить бюджетное финансирование на реставрацию столбов, перечисляя имеющиеся утраты: 24 км – утеряна цифра «24»; 25 км – утеряна цифра «5»; 29 км – утеряна цифра «29» и слово «Дорога»; 39 км – утеряна цифра «39»; 40 км – утеряна цифра «40»; 36 – утеряна цифра «6».⁷

В 2008 году был составлен подробный акт технического состояния мемориальных столбов. «В результате осмотра установлено: а) общее состояние большинства столбов - неудовлетворительное; б) на ряде столбов отсутствуют декоративные элементы: на километровых столбах 24, 39, 40 утрачены все цифры; на 25, 36, 38 - цифры 5, 6 и 8; на 29 - цифры, слово «дорога», элемент «Звезда»; в) столбы: 3, 4, 5, 6, 8, 9-й временно отсутствуют в связи с ведущимися работами по расширению дороги на участке Санкт-Петербург – Всеволожск; г) некоторые столбы (в т.ч. 40, 44) не видны из-за разросшегося кустарника».⁸

Последние реставрационные работы мемориальных столбов на Дороге жизни были проведены в 2014 году. Столбы снимались со своих мест, и после реставрации были вновь возвращены.⁹

11.3 Описание современного состояния объекта.

Памятные километровые столбы выполнены из бетона в виде вертикальных прямоугольных стел на постаменте с накладными металлическими литерами-надписями «Дорога жизни», на столбах укреплены выполненные из металла цифры, обозначающие порядковый номер километра трассы, и накладные металлические элементы — «Серп и молот» на столбах с чётными номерами, и «Пятиконечная звезда» на столбах с нечётными номерами.

Булыжное основание под стелами является поздним архитектурно-ландшафтным дополнением.

Основными дефектами, которые носят повсеместный характер для всех сорока трех километровых столбов являются:

Бетонные стелы: загрязнения поверхности; многослойная окраска бетона, сколы, отклонение от вертикали.

⁵ Архив Комитета по сохранению культурного наследия Ленинградской области. № 1716/B77-1 (оп.7623)

⁶ Архив Комитета по сохранению культурного наследия Ленинградской области. № б/н. Акт проверки реставрации километровых столбов на «Дороге жизни»

⁷ Архив Комитета по сохранению культурного наследия Ленинградской области. № б/н. Письмо Администрации Всеволожского района от 20.07.2004 № 1052/1-06

⁸ Архив Комитета по сохранению культурного наследия Ленинградской области. № б/н. Акт технического состояния памятника истории - Мемориальные километровые столбы на «Дороге Жизни», входящего и Зеленый пояс Славы Ленинграда. 17.10.2008

⁹ Архив Комитета по сохранению культурного наследия Ленинградской области. № 1716/B77-7 (оп.18035)

Металлические пятиконечные звезды, выполненные из цветного и черного металла: загрязнения, мелкие утраты; многослойная окраска, коррозия металла, отслоения окрасочного слоя.

Серп и молот, надписи и цифры, выполненные из черного металла: загрязнения, мелкие утраты; многослойная окраска, коррозия металла, отслоения окрасочного слоя.

Современное булыжное основание (как элемент благоустройства): деформация булыжного мощения и бордюров, выпучивание мощения; разрушение цементно-песчаного раствора, на которой уложен булыжный камень; расползание контура кладки; сорная трава между камнями; утрата булыжных камней. Отсутствие дорожек как таковых; внешний вид современных дорожек из бетона диссонируют с окружающим ландшафтом.

12. Перечень документов и материалов, собранных и полученных при проведении экспертизы, а также использованной для нее специальной, технической и справочной литературы:

12.1. Специальная, техническая и справочная литература, использованная при проведении экспертизы:

1. Ганшин В., Сердобольский О. Кольцо памяти, кольцо славы. Л, 1988
2. Гусаров А.Ю. Памятники воинской славы Петербурга. СПб. 2010.
3. Дужников Ю.А. Зелёный пояс Славы. Л. 1978
4. Ивановский порог: хронология подвига (август 1941 г. - январь 1944 г.) / авт.-сост. Юрий Иванович Егоров. – СПб.: Вести, 2015
5. Историческая справка к проекту. НЛ-07-2025-ИАИ.
6. Ковальчук В. М. Ленинград и Большая Земля. Л., 1975
7. Косточкин В.В. Поясом немеркнувшей славы., М, 1976
8. Лукьянов Ю.А. Зеленый пояс Славы, Л. 1972
9. Лукьянов Ю.А. Памятник длиной 200 километров. Л. 1969
10. Лукьянов Ю.А. Рубежи стойкости и мужества. Л. 1985.
11. Архив Комитета по сохранению культурного наследия Ленинградской области. № б/н. Эскизный проект километрового столба. Дорога жизни; Акт технического состояния памятника истории «Мемориальные километровые столбы»; № 1716/В77-1 (оп.7623); Акт проверки реставрации километровых столбов на «Дороге жизни»; Письмо Администрации Всеволожского района от 20.07.2004 № 1052/1-06; Акт технического состояния памятника истории - Мемориальные километровые столбы на «Дороге Жизни», входящего и Зеленый пояс Славы Ленинграда. 17.10.2008; № 1716/В77-7 (оп.18035).
12. Зверлин В. Памятный столб на 10-м километре Дороги Жизни. Фото 1967 – 1969 гг. <https://pastvu.com/p/982329>

Нормативная документация:

1. ГОСТ Р 55528-2013. Состав и содержание научно-проектной документации по сохранению объектов культурного наследия. Памятники истории и культуры;
2. ГОСТ Р 55567-2013. Порядок организации и ведения инженерно-технических исследований на объектах культурного наследия. Памятники истории и культуры. Общие требования;
3. ГОСТ Р 56198-2014. Мониторинг технического состояния объектов культурного наследия. Недвижимые памятники.
4. ГОСТ Р 56905-2016. Проведение обмерных и инженерно-геодезических работ на объектах культурного наследия. Общие требования;
5. ГОСТ Р 55945-2014. Общие требования к инженерно-геологическим изысканиям и исследованиям для сохранения объектов культурного наследия;
6. ГОСТ Р 21.101-2020. Система проектной документации для строительства. Основные требования к проектной и рабочей документации.
7. ГОСТ Р 70630-2023 «Сохранение объектов культурного наследия. Технологические процессы подготовки раздела научно-проектной документации. Предварительные работы»;

Ответственный секретарь экспертной комиссии (подписано усиленной квалификационной подписью) Глинская Н.Б.

8. ГОСТ Р 70631.1-2023 «Сохранение объектов культурного наследия. Технологические процессы подготовки раздела научно-проектной документации. Часть 1. Комплексные научные исследования».

9. ГОСТ Р 70632.2-2023 «Сохранение объектов культурного наследия. Технологические процессы подготовки раздела научно-проектной документации. Проект реставрации и приспособления. Часть 1. Стадия «Проект».

10. ГОСТ Р 21.101-2020. Система проектной документации для строительства. Основные требования к проектной и рабочей документации.

11. Федеральный закон от 25.06.2002 г. № 73-ФЗ «Об объектах культурного наследия (памятниках истории и культуры) народов Российской Федерации» в действующей редакции;

12. Положение о государственной историко-культурной экспертизе, утвержденным Постановлением Правительства Российской Федерации от 25.04.2024 №530.

13. Обоснование вывода экспертизы.

На экспертизу представлена проектная документация на проведение работ по сохранению объекта культурного наследия федерального значения «Памятные километровые столбы на «Дороге жизни», 1967 год, входящего в состав объекта культурного наследия федерального значения «Ансамбль «Зеленый пояс Славы Ленинграда», 1965-1968 г.г., по адресу: Ленинградская область, Всеволожский район, Всеволожское городское поселение, шоссе Дорога Жизни, километровый столб № 3-11; Романовское поселение, шоссе Дорога Жизни, километровый столб № 12-№20; Рахьинское городское поселение, шоссе Дорога Жизни, километровый столб № 21-№ 45: «Проектно-сметная документация на проведение работ по сохранению (в целях реставрации) объектов культурного федерального значения «Памятные километровые столбы на «Дороге жизни», расположенного по адресу: Ленинградская область, Всеволожский район, Всеволожское городское поселение, шоссе Дорога Жизни, километровый столб № 3-11; Романовское поселение, шоссе Дорога Жизни, километровый столб № 12-№20; Рахьинское городское поселение, шоссе Дорога Жизни, километровый столб № 21-№ 45», выполненная ООО «Неолик» в 2025 г. (шифр НЛ-07-2025) в составе:

Том	Обозначение	Наименование части (книги)
		Раздел 1. Предварительные работы
1.1.	НЛ-07-ИРД	Часть 1. Исходно-разрешительная документация
1.2.	НЛ-07-2025-ПИ	Часть 2. Предварительные исследования
1.3.	НЛ-07-2025- ФФ	Часть 3. Фотофиксация.
		Раздел 2. Комплексные научные исследования
2.1	НЛ-07-2025-ИАИ	Часть 1. Историко-архивные и библиографические исследования. Историческая записка
2.2	НЛ-07-2025-ОЧ	Часть 2. Историко-архитектурные натурные исследования. Архитектурные обмеры
2.3.	НЛ-07-2025-ТО-1.	Часть 3. Инженерно-технические обследование строительных конструкций.
2.4.	НЛ-07-2025-ТО-2	Часть 4. Инженерные химико-технологические исследования по строительным и отделочным материалам.
2.5.1	НЛ-07-2025-ИГДИ	Часть 5. Инженерные изыскания. Книга 1. Технический отчет по результатам инженерно-геодезических изысканий.
2.5.2	НЛ-07-2025-ИГИ	Часть 5. Инженерные изыскания. Книга 2. Технический отчет по результатам инженерно-геологических изысканий.
		Раздел 3. Проект реставрации и приспособления. Стадия Эскизный проект
3.1.	НЛ-07-2025-ЭП	Часть 1. Эскизный проект

Ответственный секретарь экспертной комиссии (подписано усиленной квалификационной подписью) Глинская Н.Б.

		Раздел 4. Проект реставрации и приспособления. Стадия Проект.
4.1.	НЛ-07-2025-ПЗ	Часть 1. Пояснительная записка.
4.2.	НЛ-07-2025-ПЗУ	Часть 2. Схема планировочной организации земельного участка.
4.3.1.	НЛ-07-2025-АР-1	Часть 3. Архитектурные решения. Книга 1. Проектные решения.
4.3.2.	НЛ-07-2025-АР-2	Часть 3. Архитектурные решения. Книга 2. Ремонтные схемы.
4.4	НЛ-07-2025-КР	Часть 4. Конструктивные решения.
4.5.	НЛ-07-2025 -МР	Часть 5. Методики проведения реставрационных работ.
4.6.	НЛ-07-2025-ПОР	Часть 6. Проект организации реставрации(строительства)
4.7.	НЛ-07-2025-ОДИ	Часть 7. Мероприятия по обеспечению доступа инвалидов и малоподвижных групп населения к объектам культурного наследия.
4.8.1.	НЛ-07-2025-СМ-1	Часть 8. Сметная документация. Книга 1. Пояснительная записка.
4.8.2.	НЛ-07-2025-СМ-2	Часть 8. Сметная документация. Книга 2. Сводный сметный расчет стоимости строительства.
4.8.3.	НЛ-07-2025-СМ-3	Часть 8. Сметная документация. Книга 3. Объектные и локальные сметные расчеты.
4.8.4.	НЛ-07-2025-СМ-4	Часть 8. Сметная документация. Книга 4. Конъюнктурный анализ.
4.8.5.	НЛ-07-2025-СМ-5	Часть 8. Сметная документация Книга 5. Ведомости объемов работ.

Раздел 1. Предварительные работы.

Часть 1. Исходно-разрешительная документация.

В томе представлены: копия лицензии, выданная МК РФ Обществу с ограниченной ответственностью «Неолик» (ООО «Неолик») 17.12.2002 г. № МКРФ 00365; переоформлена Приказами Минкультуры: от 01.12.2016г. № 2632; от 08.10.2018 г. № 1746; от 01.08.2019 г. № 1083.

Задание комитета по сохранению культурного наследия Ленинградской области на проведение работ по сохранению объекта культурного наследия (памятника истории и культуры) народов Российской Федерации федерального значения № 04-03/25-24 от 31.01.2025 г.;

Краткие историко-архивные и библиографические сведения по объекту;

- Описание архитектурного облика объекта культурного наследия;
- Учетная документация по объекту культурного наследия.
- Правоустанавливающие документы.

Проектная документация разрабатывалась в соответствии с ГОСТ Р 55528-2013 «Состав и содержание научно-проектной документации по сохранению объектов культурного наследия. Памятники истории и культуры. Общие требования» (действует с 1 января 2014 г.) и Постановлением Правительства №87 от 16 февраля 2008 г (с изменениями на 15 июля 2021 г.) О составе разделов проектной документации и требованиях их содержанию.

Часть 2. Предварительные исследования.

Том содержит:

- общие данные об объекте культурного наследия.
- общую методологическую направленность работ.
- краткие исторические сведения, описание и фотофиксацию исследуемого объекта.

Ответственный секретарь экспертной комиссии (подписано усиленной квалификационной подписью) Глинская Н.Б.

На основании проведенных предварительных исследований разработана и представлена программа комплексных научных исследований.

В том же представлены: предварительные проектные предложения по ремонту и реставрации объекта культурного наследия, заключение о возможности приспособления объекта культурного наследия; предварительные предложения по его приспособлению для современного использования.

Акт технического состояния объекта культурного наследия, включенного в единый государственный реестр объектов культурного наследия (памятников истории и культуры) народов Российской Федерации от 15.07.2025 г.

Акт утрат первоначального облика объекта культурного наследия (памятника истории и культуры) народов Российской Федерации от 15.07.2025 г.

В раздел включен АКТ определения влияния предполагаемых к проведению видов работ на конструктивные и другие характеристики надежности и безопасности объекта культурного наследия (памятника истории и культуры) народов Российской Федерации от 15.07.2025 г.

Вышеуказанный акт составлен по утвержденной форме, содержит необходимые данные о состоянии объекта перед проектированием, состав предполагаемых работ и заключение о том, что данные работы не оказывают влияния на конструктивные и другие характеристики надежности и безопасности объекта.

Представленные в разделе предварительные исследования достаточны для разработки проектной документации.

Часть 3. Фотофиксация.

Специалистами ООО «Неолик» в рамках комплексных научных исследований была проведена детальная фотофиксация современного состояния объекта культурного наследия, в период разработки проектной документации. В том же представлена схема фотофиксации, а также фотографии каждого из элементов объекта культурного наследия. Фотофиксация выполнена в достаточном объеме и дает представление о техническом состоянии всех элементов объекта.

Раздел II. Комплексные научные исследования.

Часть 1. Историко-архивные и библиографические исследования. Историческая записка.

Представленные в данном томе историко-архивные и библиографические исследования, результатом которых является историческая справка и иконографические материалы, достаточны для принятия решений по приспособлению объекта культурного наследия для современного использования.

Часть 2. Историко-архитектурные натурные исследования. Архитектурные обмеры.

Натурные исследования были проведены специалистами ООО «Неолик» комплексным методом документальной фиксации объектов культурного наследия.

Представленные в томе архитектурные обмеры дают достаточно полную оценку фактического состояния геометрических параметров конструкций объекта культурного наследия, его отдельных частей и деталей, необходимых для разработки проекта реставрации.

Архитектурные обмеры выполнены в достаточном объеме для разработки проектной документации и соответствуют архитектурному облику объекта культурного наследия в натуре.

Часть 3. Инженерно-технические исследования строительных конструкций.

В ходе обследования объекта установлено, что состояние объекта находится в неудовлетворительном состоянии и требует проведения ремонтных и реставрационных работ.

В процессе обследования были выявлены основные дефекты, которые носят повсеместный характер для всех сорока трех километровых столбов. Выявленные нарушения типичны и проявляются на всей протяженности мемориального ансамбля и характерны для следующих элементов:

Бетонные элементы стел:

- комплексные загрязнения поверхности;
- многослойная окраска бетонных поверхностей стел различными окрасочными составами и отделка строительными растворами, окраска выполнена поверх дефектов;
- переувлажнение;
- биогенные загрязнения;
- неаккуратно выполненные работы без формирования плоскости поверхности – наплывы, каверны, задиры;
- загрязнения окрасочными составами при окраске металлических элементов;
- мелкие сколы ремонтных слоев;
- произрастание высших растений в непосредственной близости к столбу;
- отклонение стел от вертикали.

Металлическая пятиконечная звезда, выполненная из цветного металла:

- комплексные загрязнения поверхности;
- многослойная окраска;
- загрязнения окрасочными составами при окраске столба;
- мелкие утраты металла, в результате механического воздействия;
- окраска, выполненная поверх дефектов.

Серп и молот, надписи и цифры, выполненные из черного металла:

- комплексные загрязнения поверхности;
- многослойная окраска;
- коррозия металла;
- отслоение окрасочных слоев в результате процесса коррозии металла;
- растрескивание множественных окрасочных слоев;
- выполнена окраска без подготовки основания.

Современное булыжного основания (как элемент благоустройства):

- деформация булыжного мощения и бордюров, выпучивание мощения;
- разрушение цементно-песчаного раствора, на которой уложен булыжный камень;
- расползание контура кладки;
- зарастание пространства между камнями сорной травой;
- утрата части булыжных камней.

Подходы и дорожки к памятникам:

Для разных стел, в зависимости от окружающего ландшафта или контекста архитектурной среды, характерны разные виды подступов, которые сгруппированы в проекте следующим образом:

- Тип 1. Стелы, расположенные рядом с обочиной, на небольшом расстоянии от нее, но не имеющие дорожки (столбы №№6-12, 14-17, 22, 24-29, 32-34, 36, 39-44);
- Тип 2.1 Стелы без похода – находятся на холме за рвом и не имеют возможности организации физического доступа (столб №3 и №4);
- Тип 2.2 Стелы без подхода, расположенные вплотную к обочине (столбы №№13, 19-21, 23, 37, 38, 45);
- Тип 3.1 Стелы, имеющие подход в виде длинной бетонной дорожки (столб №5);
- Тип 3.2. Стелы, имеющие подход в виде длинной бетонной дорожки и спуск с обочины по ступеням (столбы №№18, 30, 31, 35).

По итогу обследования был сделан вывод об отсутствии дорожек как таковых; внешний вид современных дорожек из бетона, который диссонирует с окружающим ландшафтом.

По анализу результатов технического обследования конструкций Памятных километровых столбов на «Дороге жизни», местоположение объекта: Ленинградская область, Всеволожский район, Всеволожское городское поселение, шоссе Дорога Жизни,

Ответственный секретарь экспертной комиссии (подписано усиленной квалификационной подписью) Глинская Н.Б.

километровый столб № 3 - № 11; Романовское сельское поселение, шоссе Дорога Жизни, километровый столб № 12 - № 20; Рахьинское городское поселение, шоссе Дорога Жизни, километровый столб № 21 – № 45, в соответствии с требованиями ГОСТ Р 55567-2013, позволяет сделать следующие выводы:

В объеме работ были вскрыты фундаменты только трех километровых столбов. Этого достаточно для определения общих технических решений конструктивной схемы и возможности реализации новых архитектурно планировочных проектных решений. Фундаменты, вскрытые в рамках настоящего обследования – массивные, мелкого заложения, монолитные железобетонные. Глубина заложения фундаментов – 0,715-1,2 м от уровня нижней грани постаментов Памятных километровых столбов на «Дороге жизни». Основанием под подошвой фундаментов служит искусственное основание в виде песка мелкой и средней крупности различной плотности, местами неутрамбованного, мощностью 500-700 мм;

При выполнении вскрытий не было обнаружено следов ранее выполненных усиления фундаментов и закрепления оснований;

При визуальном обследовании фундаментов из шурфов зафиксировано отсутствие горизонтальной и вертикальной гидроизоляции;

По результатам обследования отмостки из валунов зафиксировано, что цементно-песчаный раствор, на котором были сложены валуны – разрушен, также зафиксировано смещение бордюрного камня, вызванное давлением валунов;

Зафиксировано разрушение или полное отсутствие цементно-песчаного раствора между постаментами и фундаментами Памятных километровых столбов на «Дороге жизни».

Все зафиксированные дефекты и повреждения Памятных километровых столбов на «Дороге жизни» в большей мере стали следствием нарушения технологии строительно-монтажных работ и длительного отсутствия ремонтных работ.

Техническое состояние оснований Памятных километровых столбов на «Дороге жизни» согласно ГОСТ Р 55567-2013 можно оценить, как работоспособное.

Техническое состояние конструкций Памятных километровых столбов на «Дороге жизни» согласно ГОСТ Р 55567-2013 можно оценить, как работоспособное.

В соответствии с результатами обследования по сохранению (в целях реставрации) (оценка технического состояния, разработка проектной документации на проведение реставрационных работ) объекта культурного наследия федерального значения «Памятные километровые столбы на «Дороге жизни», местоположение объекта: Ленинградская область, Всеволожский район, Все-воложское городское поселение, шоссе Дорога Жизни, километровый столб № 3 - № 11; Рома-новское сельское поселение, шоссе Дорога Жизни, километровый столб № 12 - № 20; Рахьинское городское поселение, шоссе Дорога Жизни, километровый столб № 21 – № 45 **проектом рекомендуется:**

1. Ввиду отсутствия гидроизоляции фундаментов необходимо провести комплекс работ по организации отведения атмосферной влаги от фундаментов Памятных километровых столбов на «Дороге жизни» и разработать комплекс мероприятий по гидроизоляции конструкций фундаментов или произвести демонтаж существующих фундаментов с последующим монтажом новых, предварительно уплотнив и выровняв основание, с учетом горизонтальной гидроизоляции в виде профилированной мембраны и нанесением обмазочной гидроизоляции по боковым поверхностям монолитного фундамента. Фундамент устанавливать на подготовку из тощего бетона;

2. При устройстве основания новых фундаментов предусмотреть мероприятия по отводу атмосферной влаги;

3. Расчистка Памятных километровых столбов на «Дороге жизни» от загрязнений

Представленные в проекте инженерно-технические исследования проведены в достаточном объеме для определения технического состояния объекта культурного наследия федерального значения «Памятные километровые столбы на «Дороге жизни», 1967 г., входящего в состав объекта культурного наследия федерального значения

Ответственный секретарь экспертной комиссии (подписано усиленной квалификационной подписью) Глинская Н.Б.

«Ансамбль «Зеленый пояс Славы Ленинграда», 1965–1968 гг.» по адресу проведены в соответствии с действующими нормативными документами и в достаточном объеме для принятия проектных решений.

Часть 4. Инженерные химико-технологические исследования строительных и отделочных материалов.

В томе представлены результаты натурного обследования состояния строительных и отделочных материалов, лабораторных исследований отобранных образцов материалов объекта, выполненных специалистами–технологами с целью разработки технологических рекомендаций для ведения реставрационных работ. При проведении натурного обследования основное внимание было уделено выявлению сохранившихся материалов отделки, определению состояния и степени их сохранности, наличию дефектов и, по возможности, выявлению причин их появления.

В состав выполненных исследовательских работ вошло:

- Для выявления вида и количества наслоений отделочных материалов и определения исторических слоев проводился стратиграфический метод анализа на базе применения оптического микроскопа (МС-2zoom). При изучении слоев лакокрасочных материалов устанавливался цвет первоначального слоя по каталогу NSC и выявлялся тип пленкообразующего методом микрокапельного анализа.
- На основе петрографического метода анализа выполнялось определение структурных параметров образцов, выявлялся вид и количество заполнителя и матричной части в строительных растворах. Петрографические исследования отобранных образцов материалов выполнялись визуально с использованием оптического микроскопа (МС-2zoom) при увеличении до 40 крат и объект-микрометра.
- Для определения минерального состава выполнялся рентгенофазовый анализ проб. Пробы для анализа готовились путем измельчения образцов до размеров частиц около 50 мкм.
- Съемка проводилась в угловом диапазоне 2Θ между 10° и 100° с помощью порошкового дифрактометра D2 PHASER Bruker. Условия проведения съемки:
 - материал анода рентгеновской трубки кобальт ($K\alpha_1$ с $\lambda=1,78897 \text{ \AA}$);
 - время экспозиции в точке – 0,2 с;
 - ускоряющее напряжение $U_{уск} = 30 \text{ кВ}$;
 - ток цепи анода $i = 10 \text{ мА}$.
- Идентификация пиков на дифрактограмме проводилась с помощью программного комплекса TOPAS. Рентгенофазовый анализ образца сводился к определению серии межплоскостных расстояний и сравнению их со справочными данными по межплоскостным расстояниям различных соединений.
- Химический состав образцов определялся энергодисперсионным анализом. Данный метод позволяет определять количественное и качественное содержание химических элементов, начиная с бора. Ограничением метода является невозможность определения содержания водорода. В настоящих исследованиях использовался сканирующий электронный микроскоп Tescan VEGA 3 SBH, с приставкой для определения элементного состава.

Данные исследования являются основанием для выбора направлений и методов проведения реставрационных работ. Целью работы явилась разработка технологических рекомендаций по реставрации. Технологии (методики) ведения работ будут даны, при схожести составов, для всех элементов

Выводы и рекомендации на основании проведенных исследований:

Выводы по результату натурного обследования столба № 3

Состояние бетонных элементов характеризуется наличием следующих дефектов:

- комплексные загрязнения поверхности;
- переувлажнение;
- биогенные загрязнения;

Ответственный секретарь экспертной комиссии (подписано усиленной квалификационной подписью) Глинская Н.Б.

- множественные окрасочные и отделочные ремонтные наслоения;
- неаккуратно выполнены работы без формирования плоскости поверхности – наплывы, каверны, задиры;
- выполнена окраска поверх дефектов;
- загрязнения окрасочными составами при окраске металлических элементов;
- мелкие сколы ремонтных слоев;
- произрастание высших растений в непосредственной близости к столбу.

Состояние металлической пятиконечной звезды, выполненной из цветного металла, характеризуется наличием следующих дефектов:

- комплексные загрязнения поверхности;
- многослойная окраска;
- загрязнения окрасочными составами при окраске столба;
- мелкие утраты металла, в результате механического воздействия;
- выполнена окраска поверх дефектов.

Состояние надписи и цифры, выполненной из черного металла, имеют следующие дефекты:

- комплексные загрязнения поверхности;
- многослойная окраска;
- коррозия металла;
- отслоение окрасочных слоев в результате процесса коррозии металла;
- растрескивание множественных окрасочных слоев;
- выполнена окраска без подготовки основания.

Выводы по результату натурного обследования столба № 4

Бетонные элементы имеют следующие дефекты:

- комплексные загрязнения поверхности;
- переувлажнение;
- биогенные загрязнения;
- множественные окрасочные наслоения;
- трещины, шелушение и отслоение окрасочных слоев;
- царапины вследствие механических воздействий на постаменте;
- неаккуратно выполнены работы без формирования плоскости поверхности;
- выполнена окраска поверх дефектов;
- загрязнения окрасочными составами при окраске металлических элементов;
- произрастание высших растений в непосредственной близости к столбу.

Состояние серпа и молота, надписи и цифры, выполненные из черного металла, имеют следующие дефекты:

- комплексные загрязнения поверхности;
- многослойная окраска;
- коррозия металла;
- отслоение окрасочных слоев в результате процесса коррозии металла;
- дефекты в виде каверн и швов на поверхности металла;
- выполнена окраска без подготовки основания.

Выводы по результату натурного обследования столба № 5

Бетонные элементы имеют следующие дефекты:

- комплексные загрязнения поверхности;
- переувлажнение;
- множественные окрасочные и отделочные ремонтные наслоения;
- трещины, шелушение и отслоение окрасочных слоев;
- неаккуратно выполнены работы без формирования плоскости поверхности – наплывы, задиры;
- загрязнения окрасочными составами при окраске металлических элементов;
- выполнена окраска поверх дефектов;
- мелкие сколы ремонтных слоев;

-произрастание высших растений в непосредственной близости к столбу.

Состояние пятиконечной звезды, надписи и цифр, выполненных из черного металла, характеризуется наличием следующих дефектов:

- комплексные загрязнения поверхности;
- многослойная окраска;
- коррозия металла;
- отслоение окрасочных слоев в результате процесса коррозии металла;
- выполнена окраска без подготовки основания;
- неаккуратно выполнены ремонтные работы с напылом строительного раствора и окрасочных составов на металл;
- загрязнения окрасочными составами при окраске столба;
- дефекты в виде каверн на поверхности металла.

Выводы по результату натурного обследования столба № 6

Бетонные элементы имеют следующие дефекты:

- комплексные загрязнения поверхности;
- множественные окрасочные и отделочные ремонтные наслоения;
- нарушена пластика бетонной поверхности в результате неаккуратно выполненных работ;
- загрязнения окрасочными составами при окраске металлических элементов;
- произрастание высших растений в непосредственной близости к столбу.

Состояние серпа и молота, надписи и цифры, выполненных из черного металла, характеризуется наличием следующих дефектов:

- комплексные загрязнения поверхности;
- многослойная окраска;
- выполнена окраска без подготовки основания;
- мелкие утраты металла, в результате механического воздействия;
- выполнена окраска поверх дефектов;
- коррозия металла;
- отслоение окрасочных слоев в результате процесса коррозии металла;
- дефекты в виде каверн и швов на поверхности металла.

Выводы по результату натурного обследования столба № 7

Бетонные элементы имеют следующие дефекты:

- комплексные загрязнения поверхности;
- переувлажнение;
- биогенные загрязнения;
- множественные окрасочные и отделочные ремонтные наслоения;
- нарушена пластика бетонной поверхности в результате неаккуратно выполненных работ;
- выполнена окраска поверх дефектов;
- мелкие сколы ремонтных слоев;
- произрастание высших растений в непосредственной близости к столбу.

Состояние металлической пятиконечной звезды, надписи и цифры, выполненных из черного металла, характеризуются наличием следующих дефектов:

- комплексные загрязнения поверхности;
- многослойная окраска;
- коррозия металла;
- сколы окрасочных слоев;
- растрескивание множественных окрасочных слоев;
- выполнена окраска без подготовки основания;
- дефекты в виде каверн на поверхности металла.

Выводы по результату натурного обследования столба № 8

Состояние бетонных элементов характеризуется наличием следующих дефектов:

- комплексные загрязнения поверхности;
- переувлажнение;
- множественные окрасочные и отделочные ремонтные наслоения;

- выполнена окраска поверх дефектов;
 - загрязнения окрасочными составами при окраске металлических элементов;
 - мелкие сколы ремонтных слоев;
 - произрастание высших растений в непосредственной близости к столбу.
- Состояние серпа и молота, надписи и цифры, выполненных из черного металла, характеризуется наличием следующих дефектов:
- комплексные загрязнения поверхности;
 - многослойная окраска;
 - дефекты в виде каверн и швов на поверхности металла;
 - загрязнение поверхности элементов окрасочными составами;
 - выполнена окраска без подготовки основания;
 - сколы окрасочных слоев в результате механических воздействий

Выводы по результату натурного обследования столба № 9

Бетонные элементы имеют следующие дефекты:

- комплексные загрязнения поверхности;
 - множественные окрасочные и отделочные ремонтные наслоения;
 - выполнена окраска поверх дефектов;
 - загрязнения окрасочными составами при окраске металлических элементов;
 - мелкие сколы ремонтных слоев;
 - произрастание высших растений в непосредственной близости к столбу.
- Состояние металлической пятиконечной звезды, выполненной из цветного металла, характеризуется наличием следующих дефектов:
- комплексные загрязнения поверхности;
 - многослойная окраска;
 - загрязнения окрасочными составами при окраске столба;
 - вмятины на окрасочных слоях.

Состояние надписи и цифры, выполненной из черного металла, характеризуется наличием следующих дефектов:

- комплексные загрязнения поверхности;
- многослойная окраска;
- дефекты в виде каверн на поверхности металла;
- неаккуратно выполненное окрашивание во время ремонтных работ;
- коррозия металла;
- отслоение окрасочных слоев в результате процесса коррозии металла;
- растрескивание множественных окрасочных слоев;
- выполнена окраска без подготовки основания.

Выводы по результату натурного обследования столба № 10

Бетонные элементы имеют следующие дефекты:

- комплексные загрязнения поверхности;
 - переувлажнение;
 - множественные окрасочные и отделочные ремонтные наслоения;
 - загрязнения окрасочными составами при окраске металлических элементов;
 - мелкие сколы ремонтных слоев;
 - произрастание высших растений в непосредственной близости к столбу.
- Состояние серпа и молота, надписи и цифры, выполненных из черного металла, характеризуется наличием следующих дефектов:
- комплексные загрязнения поверхности;
 - многослойная окраска;
 - коррозия металла;
 - сколы окрасочных слоев вследствие механических воздействий;
 - отслоение окрасочных слоев в результате процесса коррозии металла;
 - дефекты в виде каверн на поверхности металла;
 - выполнена окраска без подготовки основания, подтеки.

Выводы по результату натурного обследования столба № 11

Бетонные элементы имеют следующие дефекты:

- комплексные загрязнения поверхности;
- переувлажнение;
- биогенные загрязнения;
- множественные окрасочные и отделочные ремонтные наслоения;
- выполнена окраска поверх дефектов;
- трещины, шелушение и отслоение окрасочных слоев;
- загрязнения окрасочными составами при окраске металлических элементов;
- мелкие сколы ремонтных слоев;
- выбоины на поверхности постаментов;
- произрастание высших растений в непосредственной близости к столбу.

Состояние металлической пятиконечной звезды, выполненной из цветного металла, характеризуется наличием следующих дефектов:

- комплексные загрязнения поверхности;
- многослойная окраска без подготовки основания;
- загрязнения окрасочными составами при окраске столба;
- дефекты в виде каверн на поверхности металла.

Состояние надписи и цифр, выполненной из черного металла, характеризуется наличием следующих дефектов:

- комплексные загрязнения поверхности;
- многослойная окраска;
- дефекты в виде каверн на поверхности металла;
- загрязнение поверхности окрасочными составами;
- выполнена окраска без подготовки основания.

Выводы по результату натурного обследования столба № 12

Бетонные элементы имеют следующие дефекты:

- комплексные загрязнения поверхности;
- множественные окрасочные и отделочные ремонтные наслоения;
- неаккуратно выполнены работы без формирования плоскости поверхности – наплывы, каверны, задиры;
- выполнена окраска поверх дефектов;
- загрязнения окрасочными составами при окраске металлических элементов;
- произрастание высших растений в непосредственной близости к столбу.

Состояние серпа и молота, надписи и цифр, выполненных из черного металла, характеризуется наличием следующих дефектов:

- комплексные загрязнения поверхности;
- загрязнение поверхности окрасочными составами;
- многослойная окраска;
- коррозия металла;
- отслоение окрасочных слоев в результате процесса коррозии металла;
- растрескивание множественных окрасочных слоев;
- выполнена окраска без подготовки основания;
- дефекты в виде каверн на поверхности металла

Выводы по результату натурного обследования столба № 13

Бетонные элементы имеют следующие дефекты:

- комплексные загрязнения поверхности;
- множественные окрасочные и отделочные ремонтные наслоения;
- сколы и трещины окрасочных слоев;
- выполнена окраска поверх дефектов;
- загрязнения окрасочными составами при окраске металлических элементов;
- мелкие сколы ремонтных слоев;
- произрастание высших растений в непосредственной близости к столбу.

Состояние металлической пятиконечной звезды, выполненной из цветного металла, характеризуется наличием следующих дефектов:

- комплексные загрязнения поверхности;
- многослойная окраска;
- окрашивание выполнено без подготовки основания.

Состояние надписи и цифр, выполненной из черного металла, характеризуется наличием следующих дефектов:

- комплексные загрязнения поверхности;
- многослойная окраска;
- коррозия металла;
- отслоение окрасочных слоев в результате процесса коррозии металла;
- растрескивание множественных окрасочных слоев;
- выполнена окраска без подготовки основания;
- загрязнение поверхности окрасочными составами;
- дефекты в виде каверн на поверхности металла.

Выводы по результату натурного обследования столба № 14

Бетонные элементы имеют следующие дефекты:

- комплексные загрязнения поверхности;
- переувлажнение;
- нарушена пластика бетонной поверхности в результате неаккуратно выполненных работ – наплывы, каверны;
- множественные окрасочные и отделочные ремонтные наслоения;
- сколы, трещины и шелушение окрасочных слоев;
- выполнена окраска поверх дефектов;
- загрязнения окрасочными составами при окраске металлических элементов;
- мелкие сколы ремонтных слоев.

Состояние серпа и молота, надписи и цифр, выполненных из черного металла, характеризуется наличием следующих дефектов:

- комплексные загрязнения поверхности;
- многослойная окраска;
- коррозия металла;
- отслоение окрасочных слоев в результате процесса коррозии металла;
- выполнена окраска без подготовки основания;
- дефекты в виде каверн и швов на поверхности металла;
- неаккуратно выполнены ремонтные работы с наплывом окрасочных составов на металлические элементы.

Выводы по результату натурного обследования столба № 15

Бетонные элементы имеют следующие дефекты:

- комплексные загрязнения поверхности;
- множественные окрасочные и отделочные ремонтные наслоения;
- переувлажнение;
- сколы, трещины и шелушение окрасочных слоев;
- выполнена окраска поверх дефектов;
- загрязнения окрасочными составами при окраске металлических элементов;
- произрастание высших растений в непосредственной близости к столбу;
- нарушена пластика бетонной поверхности в результате неаккуратно выполненных работ – наплывы, задиры, каверны;
- мелкие сколы отделочных слоев.

Состояние металлической пятиконечной звезды, выполненной из цветного металла, характеризуется наличием следующих дефектов:

- комплексные загрязнения поверхности;
- многослойная окраска без подготовки основания;
- загрязнения окрасочными составами при окраске столба;

-дефекты в виде каверн на поверхности металла.

Состояние надписи и цифр, выполненной из черного металла, характеризуется наличием следующих дефектов:

- комплексные загрязнения поверхности;
- многослойная окраска;
- коррозия металла;
- отслоение окрасочных слоев в результате процесса коррозии металла;
- растрескивание множественных окрасочных слоев;
- выполнена окраска без подготовки основания.

Выводы по результату натурного обследования столба № 16

Бетонные элементы имеют следующие дефекты:

- комплексные загрязнения поверхности;
- переувлажнение;
- биогенные загрязнения;
- ржавые потеки на поверхности отделочных слоев;
- множественные окрасочные и отделочные ремонтные наслоения;
- шелушение и отслоение окрасочных слоев;
- выполнена окраска поверх дефектов;
- загрязнения окрасочными составами при окраске металлических элементов;
- мелкие сколы ремонтных слоев;
- произрастание высших растений в непосредственной близости к столбу.

Состояние серпа и молота, надписи и цифр, выполненных из черного металла, характеризуется наличием следующих дефектов:

- комплексные загрязнения поверхности;
- многослойная окраска;
- коррозия металла;
- отслоение окрасочных слоев в результате процесса коррозии металла;
- дефекты в виде каверн и швов на поверхности металла;
- выполнена окраска без подготовки основания

Выводы по результату натурного обследования столба № 17

Бетонные элементы имеют следующие дефекты:

- комплексные загрязнения поверхности;
- переувлажнение;
- биогенные загрязнения;
- ржавые потеки на поверхности отделочных слоев;
- множественные окрасочные и отделочные ремонтные наслоения;
- шелушение и отслоение окрасочных слоев;
- выполнена окраска поверх дефектов;
- загрязнения окрасочными составами при окраске металлических элементов;
- мелкие сколы ремонтных слоев;
- произрастание высших растений в непосредственной близости к столбу.

Состояние металлической пятиконечной звезды, выполненной из цветного металла, характеризуется наличием следующих дефектов:

- комплексные загрязнения поверхности;
- многослойная окраска;
- загрязнения окрасочными составами при окраске столба;
- сколы окрасочных слоев;
- выполнена окраска поверх дефектов.

Состояние надписи и цифр, выполненной из черного металла, характеризуется наличием следующих дефектов:

- комплексные загрязнения поверхности;
- многослойная окраска;
- выполнена окраска без подготовки основания;

- дефекты в виде каверн на поверхности металла;
- загрязнение поверхности окрасочными составами.

Выводы по результату натурного обследования столба № 18

Бетонные элементы имеют следующие дефекты:

- комплексные загрязнения поверхности;
- переувлажнение;
- биогенные загрязнения;
- множественные окрасочные и отделочные ремонтные наслоения;
- загрязнения окрасочными составами при окраске металлических элементов;
- мелкие сколы ремонтных слоев;
- произрастание высших растений в непосредственной близости к столбу.

Состояние серпа и молота, надписи и цифр, выполненных из черного металла, характеризуется наличием следующих дефектов:

- комплексные загрязнения поверхности;
- многослойная окраска;
- коррозия металла;
- отслоение окрасочных слоев в результате процесса коррозии металла;
- растрескивание множественных окрасочных слоев;
- выполнена окраска без подготовки основания.

Выводы по результату натурного обследования столба № 19

Бетонные элементы имеют следующие дефекты:

- комплексные загрязнения поверхности;
- множественные окрасочные и отделочные ремонтные наслоения;
- неаккуратно выполнены работы без формирования плоскости поверхности;
- выполнена окраска поверх дефектов;
- загрязнения окрасочными составами при окраске металлических элементов;
- трещины окрасочных слоев;
- произрастание высших растений в непосредственной близости к столбу.

Состояние металлической пятиконечной звезды, надписи и цифр, выполненных из черного металла, характеризуется наличием следующих дефектов:

- комплексные загрязнения поверхности;
- многослойная неаккуратная окраска;
- коррозия металла;
- отслоение окрасочных слоев в результате процесса коррозии металла;
- выполнена окраска без подготовки основания;
- дефекты в виде каверн на поверхности металла;
- загрязнение поверхности окрасочными составами;
- неаккуратно выполнены ремонтные работы с напылом ремонтных составов на металл.

Выводы по результату натурного обследования столба № 20

Бетонные элементы имеют следующие дефекты:

- комплексные загрязнения поверхности;
- переувлажнение;
- множественные окрасочные и отделочные ремонтные наслоения;
- неаккуратно выполнены работы без формирования плоскости поверхности;
- нарушена пластика бетонной поверхности в результате неаккуратно выполненных работ – наплывы, задиры, каверны;
- выполнена окраска поверх дефектов;
- загрязнения окрасочными составами при окраске металлических элементов;
- трещины, сколы и шелушение окрасочных слоев;
- произрастание высших растений в непосредственной близости к столбу.

Состояние серпа и молота, надписи и цифр, выполненных из черного металла, характеризуется наличием следующих дефектов:

- комплексные загрязнения поверхности;

- многослойная окраска;
- коррозия металла;
- отслоение окрасочных слоев в результате процесса коррозии металла;
- растрескивание множественных окрасочных слоев;
- выполнена окраска без подготовки основания;
- дефекты в виде швов и каверн на поверхности металла;
- загрязнение поверхности окрасочными составами;
- неаккуратно выполнены ремонтные работы с напылом ремонтных составов на металл.

Выводы по результату натурного обследования столба № 21

Бетонные элементы имеют следующие дефекты:

- комплексные загрязнения поверхности;
- множественные окрасочные и отделочные ремонтные наслоения;
- неаккуратно выполнены работы без формирования плоскости поверхности;
- нарушена пластика бетонной поверхности в результате неаккуратно выполненных работ – наплывы, задиры, каверны;
- выполнена окраска поверх дефектов;
- загрязнения окрасочными составами при окраске металлических элементов;
- трещины и сколы окрасочных слоев;
- произрастание высших растений в непосредственной близости к столбу.

Состояние металлической пятиконечной звезды, надписи и цифр, выполненных из черного металла, характеризуется наличием следующих дефектов:

- комплексные загрязнения поверхности;
- многослойная окраска;
- коррозия металла;
- отслоение окрасочных слоев в результате процесса коррозии металла;
- растрескивание множественных окрасочных слоев;
- выполнена окраска без подготовки основания;
- дефекты в виде каверн на поверхности металла;
- загрязнение поверхности окрасочными составами;
- неаккуратно выполнены ремонтные работы с напылом ремонтных составов на металл.

Выводы по результату натурного обследования столба № 22

Бетонные элементы имеют следующие дефекты:

- комплексные загрязнения поверхности;
- переувлажнение;
- множественные окрасочные и отделочные ремонтные наслоения;
- нарушена пластика бетонной поверхности в результате неаккуратно выполненных работ – наплывы, задиры;
- выполнена окраска поверх дефектов;
- загрязнения окрасочными составами при окраске металлических элементов;
- трещины, сколы и шелушение окрасочных слоев;
- произрастание высших растений в непосредственной близости к столбу.

Состояние надписи и цифры, выполненных из черного металла, характеризуется наличием следующих дефектов:

- комплексные загрязнения поверхности;
 - многослойная окраска;
 - коррозия металла;
 - отслоение окрасочных слоев в результате процесса коррозии металла;
 - растрескивание множественных окрасочных слоев;
 - выполнена окраска без подготовки основания;
 - дефекты в виде каверн на поверхности металла;
 - неаккуратно выполнены ремонтные работы с напылом ремонтных составов на металл.
- Состояние пятиконечной звезды, надписи и цифр, выполненные из цветного металла, характеризуется наличием следующих дефектов:

- комплексные загрязнения поверхности;
- многослойная окраска;
- выполнена окраска без подготовки основания;
- неаккуратно выполнены ремонтные работы с напылом окрасочных составов на металл.

Выводы по результату натурного обследования столба № 23

Бетонные элементы имеют следующие дефекты:

- комплексные загрязнения поверхности;
- переувлажнение;
- множественные окрасочные и отделочные ремонтные наслоения;
- нарушена пластика бетонной поверхности в результате неаккуратно выполненных работ – наплывы, задиры;
- выбоина на поверхности постаменты;
- выполнена окраска поверх дефектов;
- загрязнения окрасочными составами при окраске металлических элементов;
- трещины, сколы и шелушение окрасочных слоев;
- произрастание высших растений в непосредственной близости к столбу.

Состояние металлической пятиконечной звезды, выполненной из цветного металла, характеризуется наличием следующих дефектов:

- комплексные загрязнения поверхности;
- многослойная окраска;
- выполнена окраска без подготовки основания;
- сколы и трещины окрасочных слоев;
- неаккуратно выполнены ремонтные работы с напылом ремонтных составов на металл.

Состояние надписи и цифр, выполненной из черного металла, характеризуется наличием следующих дефектов:

- комплексные загрязнения поверхности;
- многослойная окраска;
- коррозия металла;
- отслоение окрасочных слоев в результате процесса коррозии металла;
- растрескивание множественных окрасочных слоев;
- выполнена окраска без подготовки основания;
- дефекты в виде каверн на поверхности металла.

Выводы по результату натурного обследования столба № 24

Бетонные элементы имеют следующие дефекты:

- комплексные загрязнения поверхности;
- переувлажнение;
- множественные окрасочные и отделочные ремонтные наслоения;
- нарушена пластика бетонной поверхности в результате неаккуратно выполненных работ – наплывы, задиры;
- выполнена окраска поверх дефектов;
- загрязнения окрасочными составами при окраске металлических элементов;
- трещины, сколы и шелушение окрасочных слоев;
- произрастание высших растений в непосредственной близости к столбу.

Состояние надписи и цифр, выполненных из черного металла, характеризуется наличием следующих дефектов:

- комплексные загрязнения поверхности;
- многослойная окраска;
- коррозия металла;
- отслоение окрасочных слоев в результате процесса коррозии металла;
- растрескивание множественных окрасочных слоев;
- выполнена окраска без подготовки основания;
- дефекты в виде каверн на поверхности металла;
- загрязнение поверхности окрасочными составами.

Состояние серпа и молота, выполненного из пластика, характеризуется наличием следующих дефектов:

- комплексные загрязнения поверхности;
- многослойная окраска;
- выполнена окраска без подготовки основания;
- сколы и шелушение окрасочных слоев.

Выводы по результату натурного обследования столба № 25

Бетонные элементы имеют следующие дефекты:

- комплексные загрязнения поверхности;
- переувлажнение;
- множественные окрасочные и отделочные ремонтные наслоения;
- нарушена пластика бетонной поверхности в результате неаккуратно выполненных работ – наплывы, задиры;
- выполнена окраска поверх дефектов;
- загрязнения окрасочными составами при окраске металлических элементов;
- шелушение окрасочных слоев;
- произрастание высших растений в непосредственной близости к столбу.

Состояние металлической пятиконечной звезды, выполненной из цветного металла, характеризуется наличием следующих дефектов:

- комплексные загрязнения поверхности;
- многослойная окраска без подготовки основания;
- загрязнения окрасочными составами при окраске столба;
- деструкция множественных окрасочных слоев вследствие коррозии металла.

Состояние надписи и цифр, выполненной из черного металла, характеризуется наличием следующих дефектов:

- комплексные загрязнения поверхности;
- многослойная окраска;
- коррозия металла;
- отслоение окрасочных слоев в результате процесса коррозии металла;
- выполнена окраска без подготовки основания;
- дефекты в виде каверн на поверхности металла;
- загрязнение поверхности окрасочными составами.

Выводы по результату натурного обследования столба № 26

Бетонные элементы имеют следующие дефекты:

- комплексные загрязнения поверхности;
- множественные окрасочные и отделочные ремонтные наслоения;
- трещины и отслоение окрасочных слоев;
- выполнена окраска поверх дефектов;
- нарушена пластика бетонной поверхности в результате неаккуратно выполненных работ;
- загрязнения окрасочными составами при окраске металлических элементов;
- произрастание высших растений в непосредственной близости к столбу.

Состояние серпа и молота, надписи и цифр, выполненных из черного металла, характеризуется наличием следующих дефектов:

- комплексные загрязнения поверхности;
- многослойная окраска;
- коррозия металла;
- отслоение окрасочных слоев в результате процесса коррозии металла;
- растрескивание множественных окрасочных слоев;
- выполнена окраска без подготовки основания;
- дефекты в виде каверн на поверхности металла;
- загрязнение поверхности окрасочными составами.

Выводы по результату натурного обследования столба № 27

Бетонные элементы имеют следующие дефекты:

- комплексные загрязнения поверхности;
- переувлажнение;
- шелушение окрасочных слоев;
- множественные окрасочные и отделочные ремонтные наслоения;
- неаккуратно выполнены работы без формирования плоскости поверхности – наплывы, задиры;
- выполнена окраска поверх дефектов;
- загрязнения окрасочными составами при окраске металлических элементов;
- мелкие сколы ремонтных слоев.

Состояние пятиконечной звезды, надписи и цифр, выполненных из черного металла, характеризуется наличием следующих дефектов:

- комплексные загрязнения поверхности;
- многослойная окраска;
- коррозия металла;
- отслоение окрасочных слоев в результате процесса коррозии металла;
- растрескивание множественных окрасочных слоев;
- выполнена окраска без подготовки основания;
- дефекты в виде каверн на поверхности металла;
- загрязнение поверхности окрасочными составами.

Выводы по результату натурного обследования столба № 28

Бетонные элементы имеют следующие дефекты:

- комплексные загрязнения поверхности;
- переувлажнение;
- множественные окрасочные и отделочные ремонтные наслоения;
- неаккуратно выполнены работы без формирования плоскости поверхности;
- выполнена окраска поверх дефектов;
- ржавые потеки на поверхности отделочных слоев;
- загрязнения окрасочными составами при окраске металлических элементов;
- мелкие сколы ремонтных слоев;
- произрастание высших растений в непосредственной близости к столбу.

Состояние серпа и молота, надписи и цифр, выполненных из черного металла, характеризуется наличием следующих дефектов:

- комплексные загрязнения поверхности;
- многослойная окраска;
- коррозия металла;
- отслоение окрасочных слоев в результате процесса коррозии металла;
- растрескивание множественных окрасочных слоев;
- выполнена окраска без подготовки основания;
- дефекты в виде каверн на поверхности металла;
- загрязнение поверхности ремонтными составами

Выводы по результату натурного обследования столба № 29

Бетонные элементы имеют следующие дефекты:

- комплексные загрязнения поверхности;
 - переувлажнение;
 - множественные окрасочные и отделочные ремонтные наслоения;
 - ржавые потеки на поверхности отделочных слоев;
 - загрязнения окрасочными составами при окраске металлических элементов;
 - произрастание высших растений в непосредственной близости к столбу.
- Состояние пятиконечной звезды, надписи и цифр, выполненных из черного металла, характеризуется наличием следующих дефектов:
- комплексные загрязнения поверхности;
 - многослойная окраска;
 - коррозия металла;

- отслоение окрасочных слоев в результате процесса коррозии металла;
- растрескивание множественных окрасочных слоев;
- выполнена окраска без подготовки основания;
- дефекты в виде каверн на поверхности металла;
- загрязнение поверхности окрасочными составами.

Выводы по результату натурного обследования столба № 30

Бетонные элементы имеют следующие дефекты:

- комплексные загрязнения поверхности;
- переувлажнение;
- биогенные загрязнения;
- множественные окрасочные и отделочные ремонтные наслоения;
- неаккуратно выполнены работы без формирования плоскости поверхности – наплывы, задиры;
- выполнена окраска поверх дефектов;
- загрязнения окрасочными составами при окраске металлических элементов;
- мелкие сколы ремонтных слоев;
- трещины, шелушение и отслоение окрасочных слоев.

Состояние серпа и молота, надписи и цифр, выполненных из черного металла, характеризуется наличием следующих дефектов:

- комплексные загрязнения поверхности;
- многослойная окраска;
- коррозия металла;
- отслоение окрасочных слоев в результате процесса коррозии металла;
- растрескивание множественных окрасочных слоев;
- выполнена окраска без подготовки основания;
- дефекты в виде каверн на поверхности металла;
- загрязнение поверхности ремонтными и окрасочными составами

Выводы по результату натурного обследования столба № 31

Бетонные элементы имеют следующие дефекты:

- комплексные загрязнения поверхности;
- переувлажнение;
- множественные окрасочные и отделочные ремонтные наслоения;
- неаккуратно выполнены работы без формирования плоскости поверхности;
- выполнена окраска поверх дефектов;
- загрязнения окрасочными составами при окраске металлических элементов;
- трещины, шелушение окрасочных слоев;
- произрастание высших растений в непосредственной близости к столбу.

Состояние пятиконечной звезды, надписи и цифр, выполненных из черного металла, характеризуется наличием следующих дефектов:

- комплексные загрязнения поверхности;
- многослойная окраска;
- коррозия металла;
- отслоение окрасочных слоев в результате процесса коррозии металла;
- растрескивание множественных окрасочных слоев;
- выполнена окраска без подготовки основания;
- дефекты в виде каверн на поверхности металла;
- загрязнение поверхности окрасочными составами.

Выводы по результату натурного обследования столба № 32

Бетонные элементы имеют следующие дефекты:

- комплексные загрязнения поверхности;
- переувлажнение;
- биогенные загрязнения;
- множественные окрасочные и отделочные ремонтные наслоения;

- неаккуратно выполнены работы без формирования плоскости поверхности – наплывы;
- выполнена окраска поверх дефектов;
- загрязнения окрасочными составами при окраске металлических элементов;
- сколы ремонтных слоев и бетона;
- трещины окрасочных слоев;
- произрастание высших растений в непосредственной близости к столбу.

Состояние серпа и молота, надписи и цифр, выполненных из черного металла, характеризуется наличием следующих дефектов:

- комплексные загрязнения поверхности;
- многослойная окраска;
- коррозия металла;
- отслоение окрасочных слоев в результате процесса коррозии металла;
- растрескивание множественных окрасочных слоев;
- выполнена окраска без подготовки основания;
- дефекты в виде каверн на поверхности металла;
- загрязнение поверхности окрасочными составами.

Выводы по результату натурного обследования столба № 33

Бетонные элементы имеют следующие дефекты:

- комплексные загрязнения поверхности;
- множественные окрасочные и отделочные ремонтные наслоения;
- неаккуратно выполнены работы без формирования плоскости поверхности – наплывы, задиры;
- выполнена окраска поверх дефектов;
- загрязнения окрасочными составами при окраске металлических элементов;
- произрастание высших растений в непосредственной близости к столбу.

Состояние металлической пятиконечной звезды, выполненной из цветного металла, характеризуется наличием следующих дефектов:

- комплексные загрязнения поверхности;
- многослойная окраска, каверны;
- окрашивание выполнено без подготовки основания;
- сколы окрасочных слоев в результате механических воздействий.

Состояние надписи и цифр, выполненной из черного металла, характеризуется наличием следующих дефектов:

- комплексные загрязнения поверхности;
- многослойная окраска;
- коррозия металла;
- отслоение окрасочных слоев в результате процесса коррозии металла;
- выполнена окраска без подготовки основания;
- дефекты в виде каверн на поверхности металла.

Выводы по результату натурного обследования столба № 34

Бетонные элементы имеют следующие дефекты:

- комплексные загрязнения поверхности;
- переувлажнение;
- шелушение и отслоение окрасочных слоев;
- множественные окрасочные и отделочные ремонтные наслоения;
- неаккуратно выполнены работы без формирования плоскости поверхности – наплывы, задиры;
- выполнена окраска поверх дефектов;
- загрязнения окрасочными составами при окраске металлических элементов;
- произрастание высших растений в непосредственной близости к столбу.

Состояние серпа и молота, надписи и цифр, выполненных из черного металла, характеризуется наличием следующих дефектов:

- комплексные загрязнения поверхности;

- многослойная окраска;
- коррозия металла;
- отслоение окрасочных слоев в результате процесса коррозии металла;
- выполнена окраска без подготовки основания;
- дефекты в виде каверн и швов на поверхности металла;
- загрязнение поверхности окрасочными составами.

Выводы по результату натурного обследования столба № 35

Бетонные элементы имеют следующие дефекты:

- комплексные загрязнения поверхности;
- трещины, сколы окрасочных слоев;
- множественные окрасочные и отделочные ремонтные наслоения;
- неаккуратно выполнены работы без формирования плоскости поверхности – наплывы, задиры;
- выполнена окраска поверх дефектов;
- ржавые потеки на поверхности столба;
- загрязнения окрасочными составами при окраске металлических элементов.

Состояние металлической пятиконечной звезды, выполненной из цветного металла, характеризуется наличием следующих дефектов:

- комплексные загрязнения поверхности;
- многослойная окраска;
- выполнено окрашивание без подготовки основания;
- механические сколы окрасочных слоев.

Состояние надписи и цифр, выполненной из черного металла, характеризуется наличием следующих дефектов:

- комплексные загрязнения поверхности;
- многослойная окраска;
- коррозия металла;
- отслоение окрасочных слоев в результате процесса коррозии металла;
- выполнена окраска без подготовки основания;
- дефекты в виде каверн на поверхности металла;
- загрязнение поверхности окрасочными составами;
- неаккуратно выполнено окрашивание букв в ходе ремонтных мероприятий.

Выводы по результату натурного обследования столба № 36

Бетонные элементы имеют следующие дефекты:

- комплексные загрязнения поверхности;
- множественные окрасочные и отделочные ремонтные наслоения;
- неаккуратно выполнены работы без формирования плоскости поверхности – наплывы, задиры;
- выполнена окраска поверх дефектов;
- загрязнения окрасочными составами при окраске металлических элементов;
- произрастание высших растений в непосредственной близости к столбу.

Состояние серпа и молота, надписи и цифр, выполненных из черного металла, характеризуется наличием следующих дефектов:

- комплексные загрязнения поверхности;
- многослойная окраска;
- коррозия металла;
- отслоение окрасочных слоев в результате процесса коррозии металла;
- выполнена окраска без подготовки основания;
- дефекты в виде каверн и швов на поверхности металла;
- загрязнение поверхности окрасочными составами.

Выводы по результату натурного обследования столба № 37

Бетонные элементы имеют следующие дефекты:

- комплексные загрязнения поверхности;

- переувлажнение;
 - шелушение и отслоение окрасочных слоев;
 - множественные окрасочные и отделочные ремонтные наслоения;
 - неаккуратно выполнены работы без формирования плоскости поверхности – наплывы, задиры;
 - выполнена окраска поверх дефектов;
 - загрязнения окрасочными составами при окраске металлических элементов;
 - произрастание высших растений в непосредственной близости к столбу.
- Состояние металлической пятиконечной звезды, выполненной из цветного металла, характеризуется наличием следующих дефектов:
- комплексные загрязнения поверхности;
 - многослойная окраска;
 - выполнено окрашивание без подготовки основания;
 - загрязнение поверхности ремонтными составами.

Состояние надписи и цифр, выполненной из черного металла, характеризуется наличием следующих дефектов:

- комплексные загрязнения поверхности;
- многослойная окраска;
- коррозия металла;
- отслоение окрасочных слоев в результате процесса коррозии металла;
- выполнена окраска без подготовки основания;
- дефекты в виде каверн на поверхности металла;
- загрязнение поверхности окрасочными составами.

Выводы по результату натурного обследования столба № 38

Бетонные элементы имеют следующие дефекты:

- комплексные загрязнения поверхности;
- мелкие сколы окрасочных и ремонтных слоев;
- множественные окрасочные и отделочные ремонтные наслоения;
- неаккуратно выполнены работы без формирования плоскости поверхности – наплывы, задиры;
- выполнена окраска поверх дефектов;
- загрязнения окрасочными составами при окраске металлических элементов;
- произрастание высших растений в непосредственной близости к столбу.

Состояние серпа и молота, выполненных из цветного металла, характеризуется наличием следующих дефектов:

- комплексные загрязнения поверхности;
- многослойная окраска без подготовки основания;
- неаккуратно выполнены ремонтные работы с наплывом ремонтных составов на металл;
- непрокрашенные участки металла.

Состояние надписи и цифр, выполненной из черного металла, характеризуется наличием следующих дефектов:

- комплексные загрязнения поверхности;
- многослойная окраска;
- коррозия металла;
- отслоение окрасочных слоев в результате процесса коррозии металла;
- выполнена окраска без подготовки основания;
- дефекты в виде каверн на поверхности металла;
- загрязнение поверхности окрасочными составами;
- неаккуратно выполнены ремонтные работы с наплывом ремонтных составов на металл.

Выводы по результату натурного обследования столба № 39

Бетонные элементы имеют следующие дефекты:

- комплексные загрязнения поверхности;
- мелкие сколы окрасочных и ремонтных слоев;

- множественные окрасочные и отделочные ремонтные наслоения;
- неаккуратно выполнены работы без формирования плоскости поверхности – наплывы, задиры;
- выполнена окраска поверх дефектов;
- загрязнения окрасочными составами при окраске металлических элементов;
- произрастание высших растений в непосредственной близости к столбу.

Состояние металлической пятиконечной звезды, выполненной из цветного металла, характеризуется наличием следующих дефектов:

- комплексные загрязнения поверхности;
- многослойная окраска без подготовки основания;
- загрязнения окрасочными составами при окраске столба;
- дефекты в виде каверн на поверхности металла;
- выполнена окраска поверх дефектов.

Состояние надписи и цифр, выполненной из черного металла, характеризуется наличием следующих дефектов:

- комплексные загрязнения поверхности;
- многослойная окраска;
- коррозия металла;
- отслоение окрасочных слоев в результате процесса коррозии металла;
- выполнена окраска без подготовки основания;
- дефекты в виде каверн на поверхности металла;
- загрязнение поверхности окрасочными составами;
- неаккуратно выполнены ремонтные работы с наплывом ремонтных составов на металл.

Выводы по результату натурного обследования столба № 40

Бетонные элементы имеют следующие дефекты:

- комплексные загрязнения поверхности;
- мелкие сколы окрасочных и ремонтных слоев;
- множественные окрасочные и отделочные ремонтные наслоения;
- неаккуратно выполнены работы без формирования плоскости поверхности – наплывы, задиры;
- выполнена окраска поверх дефектов;
- ржавые пятна на поверхности ремонтных материалов;
- загрязнения окрасочными составами при окраске металлических элементов;
- произрастание высших растений в непосредственной близости к столбу.

Состояние серпа и молота, надписи и цифр, выполненных из черного металла, характеризуется наличием следующих дефектов:

- комплексные загрязнения поверхности;
- многослойная окраска;
- коррозия металла;
- отслоение окрасочных слоев в результате процесса коррозии металла;
- выполнена окраска без подготовки основания;
- дефекты в виде каверн на поверхности металла;
- загрязнение поверхности окрасочными составами;
- неаккуратно выполнены ремонтные работы с наплывом ремонтных составов на металл.

Выводы по результату натурного обследования столба № 41

Бетонные элементы имеют следующие дефекты:

- комплексные загрязнения поверхности;
- мелкие сколы окрасочных и ремонтных слоев;
- множественные окрасочные и отделочные ремонтные наслоения;
- неаккуратно выполнены работы без формирования плоскости поверхности – наплывы, задиры;
- выполнена окраска поверх дефектов;
- загрязнения окрасочными составами при окраске металлических элементов;

-произрастание высших растений в непосредственной близости к столбу.

Состояние металлической пятиконечной звезды, выполненной из цветного металла, характеризуется наличием следующих дефектов:

- комплексные загрязнения поверхности;
- многослойная окраска без подготовки основания;
- загрязнения окрасочными составами при окраске столба.

Состояние надписи и цифр, выполненной из черного металла, характеризуется наличием следующих дефектов:

- комплексные загрязнения поверхности;
- многослойная окраска;
- коррозия металла;
- отслоение окрасочных слоев в результате процесса коррозии металла;
- выполнена окраска без подготовки основания;
- дефекты в виде каверн на поверхности металла;
- загрязнение поверхности окрасочными составами.

Выводы по результату натурного обследования столба № 42

Бетонные элементы имеют следующие дефекты:

- комплексные загрязнения поверхности;
- биопоражение;
- мелкие сколы окрасочных и ремонтных слоев;
- трещины в окрасочных слоях;
- множественные окрасочные и отделочные ремонтные наслоения;
- неаккуратно выполнены работы без формирования плоскости поверхности –задиры;
- выполнена окраска поверх дефектов;
- загрязнения окрасочными составами при окраске металлических элементов;
- произрастание высших растений в непосредственной близости к столбу.

Состояние серпа и молота, выполненного из цветного металла, характеризуется наличием следующих дефектов:

- комплексные загрязнения поверхности;
- многослойная окраска;
- загрязнения окрасочными составами при окраске столба;
- дефекты в виде каверн на поверхности металла/дефект окрашивания.
- мелкие сколы окрасочных слоев.

Состояние надписи и цифр, выполненной из черного металла, характеризуется наличием следующих дефектов:

- комплексные загрязнения поверхности;
- многослойная окраска;
- коррозия металла;
- отслоение окрасочных слоев в результате процесса коррозии металла;
- выполнена окраска без подготовки основания;
- дефекты в виде каверн на поверхности металла;
- загрязнение поверхности окрасочными составами.

Выводы по результату натурного обследования столба № 43

Бетонные элементы имеют следующие дефекты:

- комплексные загрязнения поверхности;
- мелкие сколы окрасочных и ремонтных слоев;
- множественные окрасочные и отделочные ремонтные наслоения;
- неаккуратно выполнены работы без формирования плоскости поверхности –задиры;
- загрязнения окрасочными составами при окраске металлических элементов;
- произрастание высших растений в непосредственной близости к столбу.

Состояние металлической пятиконечной звезды, выполненной из цветного металла, характеризуется наличием следующих дефектов:

- комплексные загрязнения поверхности;

- многослойная окраска;
- загрязнения ремонтными составами при окраске столба;
- дефекты в виде каверн на поверхности металла/дефект окрашивания;
- мелкие сколы окрасочных слоев.

Состояние надписи и цифр, выполненной из черного металла, характеризуется наличием следующих дефектов:

- комплексные загрязнения поверхности;
- многослойная окраска;
- коррозия металла;
- отслоение окрасочных слоев в результате процесса коррозии металла;
- выполнена окраска без подготовки основания;
- дефекты в виде каверн на поверхности металла;
- загрязнение поверхности окрасочными составами

Выводы по результату натурного обследования столба № 44

Бетонные элементы имеют следующие дефекты:

- комплексные загрязнения поверхности;
- мелкие сколы окрасочных и ремонтных слоев;
- множественные окрасочные и отделочные ремонтные наслоения;
- неаккуратно выполнены работы без формирования плоскости поверхности –задиры, наплывы;
- выполнена окраска поверх дефектов;
- загрязнения окрасочными составами при окраске металлических элементов;
- произрастание высших растений в непосредственной близости к столбу.

Состояние серпа и молота, выполненного из цветного металла, характеризуется наличием следующих дефектов:

- комплексные загрязнения поверхности;
- многослойная окраска;
- загрязнения окрасочными составами при окраске столба;
- Окрашивание выполнено без подготовки основания.

Состояние надписи и цифр, выполненной из черного металла, характеризуется наличием следующих дефектов:

- комплексные загрязнения поверхности;
- многослойная окраска;
- коррозия металла;
- отслоение окрасочных слоев в результате процесса коррозии металла;
- выполнена окраска без подготовки основания;
- дефекты в виде каверн на поверхности металла;
- загрязнение поверхности окрасочными составами.

Выводы по результату натурного обследования столба № 45

Бетонные элементы имеют следующие дефекты:

- комплексные загрязнения поверхности;
- мелкие сколы окрасочных и ремонтных слоев;
- множественные окрасочные и отделочные ремонтные наслоения;
- неаккуратно выполнены работы без формирования плоскости поверхности –задиры;
- мелкие сколы бетона;
- выполнена окраска поверх дефектов;
- загрязнения окрасочными составами при окраске металлических элементов.

Состояние металлической пятиконечной звезды, выполненной из цветного металла, характеризуется наличием следующих дефектов:

- комплексные загрязнения поверхности;
- многослойная окраска;
- загрязнения ремонтными составами при окраске столба;
- дефекты в виде каверн на поверхности металла/дефект окрашивания;

- мелкие сколы металла;
 - выполнено окрашивание поверх дефектов;
 - неаккуратно выполнены ремонтные работы с напылом ремонтных составов на металл.
- Состояние надписи и цифр, выполненной из черного металла, характеризуется наличием следующих дефектов:
- комплексные загрязнения поверхности;
 - многослойная окраска;
 - коррозия металла;
 - отслоение окрасочных слоев в результате процесса коррозии металла;
 - выполнена окраска без подготовки основания;
 - дефекты в виде каверн на поверхности металла;
 - загрязнение поверхности окрасочными составами.

На основании проведенного обследования в проекте представлены **рекомендации по проведению реставрационных работ:**

Стела и Постамент

- демонтаж поздних отделочных материалов на поверхности;
- расчистка от комплексных загрязнений постамента;
- удаление ремонтных составов на синтетическом (полиэфирном) связующем;
- ремонт крупных и мелких утрат минеральными ремонтными составами для бетона;
- устройство тонкослойного защитно-декоративного покрытия на минеральной основе, по цвету и фактуре соответствующего поверхности оригинального бетона.

Изделия из цветного металла

- очистка металла от лакокрасочных покрытий и загрязнений;
- нанесение декоративно-защитного покрытия.

Изделия из черного металла

- очистка металла от загрязнений, окрасочных слоев и продуктов коррозии;
- восстановление утрат и целостности металла;
- нанесение декоративно-защитного покрытия.

По результатам обследования необходимо выполнить комплекс работ по реставрации сооружений. Все работы выполняются в соответствии с проектом.

Представленные в томе результаты по инженерным химико - технологическим исследованиям по строительным и отделочным материалам содержат достаточно полную информацию по техническому состоянию, сохранности архитектурных элементов объекта культурного наследия. Приведенные в томе рекомендации соответствуют применяемым, апробированным в практике методам реставрации объектов культурного наследия.

Часть 5. Инженерные изыскания.

Книга 1. Технический отчет по результатам инженерно-геодезических изысканий.

Инженерно-геодезические изыскания включали в себя три этапа – подготовительный, полевой и камеральный.

В составе инженерно-геодезических изысканий выполнены следующие виды работ:

- сбор и анализ архивных результатов изысканий, картографических и иных материалов изысканий на район работ и участок изысканий, оценка возможности их использования, определена технология выполнения топографо-геодезических работ, составление программы работ;
- рекогносцировочное обследование местности;
- топографическая съёмка участка в масштабе 1:500 с сечением рельефа через 0,5 метра;
- съёмка подземных коммуникаций;
- камеральная обработка результатов полевых работ, составление цифрового инженерно-топографического плана масштаба 1:500;
- составление отчётной документации по результатам инженерно-геодезических изысканий.

По результатам выполнения инженерно-геодезических изысканий на объекте: «Ансамбль «Зеленый пояс Славы Ленинграда»: памятные километровые столбы на «Дороге жизни», были созданы следующие материалы:

1. Инженерно-топографический план в масштабе 1:500 – в цифровом (векторном) формате и на бумаге.
2. Технический отчет по результатам инженерно-геодезических изысканий на бумажной основе и в электронном формате на CD-диске.

Топографическая съемка участка изысканий выполнена в июле 2025 года с применением GNSS, кинематическим методом в режиме RTK (Real Time Kinematic) непосредственно относительно базовой геодезической станции сети «ГЕОСПАЙДЕР» с использованием спутниковой геодезической аппаратуры E-Survey E300 Pro № 78109-20, до начала производства работ прошедшей метрологическую поверку (приложение Г). Измерения выполнялись от базовой дифференциальной референцной станции VSVL / 1065. Измерения с применением GNSS заключались в определении координат и высот съёмочных пикетов.

Данный отчёт содержит сведения о топографо-геодезических работах по созданию плана масштаба 1:500 сечением рельефа через 0,5 м. Съёмка выполнена в июле 2025 года. Топографическая съёмка в масштабе 1:500 выполнена в границах участка, указанных в графическом приложении к заданию. Общая площадь всех участков съёмки составила 1.12 га. Точность и детальность съёмки ситуации и рельефа – соответствуют требованиям технических регламентов.

Согласно проведенным изысканиям - участок инженерных изысканий представляет собой частично застроенную территорию. Рельеф ровный. В районе инженерных изысканий присутствуют следующие коммуникации: воздушная ЛЭП 0.4 кВ СИП, ВОЛС. В районе работ опасных природных и техноприродных процессов не выявлено.

Инженерно-топографический план масштаба 1:500, созданный по результатам выполненных изысканий, по охвату территории и своим измерительным свойствам, по составу и содержанию топографической информации – соответствует заданию Заказчика, требованиям технических регламентов и пригоден для проектирования.

Книга 2. Технический отчет по результатам инженерно-геологических изысканий.

Целью инженерно-геологических изысканий являлось получение информации о геологическом строении, гидрогеологических и геоморфологических условиях участка, составе, состоянии и свойствах грунтов; выявление опасных инженерно-геологических процессов.

Для выполнения поставленных задач был проведен комплекс работ, включающий в себя: сбор и анализ архивных материалов, рекогносцировочное обследование территории, бурение инженерно-геологических скважин, отбор монолитов и образцов грунтов нарушенного сложения, отбор проб подземных вод, лабораторные исследования грунтов и подземных вод, камеральную обработку полевых материалов и лабораторных исследований.

Инженерно-геологические работы выполнены в соответствии с требованиями СП 47.13330.2016, СП 446.1325800.2019, СП 22.13330.2016, СП 24.13330.2021, ГОСТ 20522 2012, ГОСТ 25100-2020.

Раздел 3. Проект реставрации и приспособления. Стадия Эскизный проект.

Часть 1. Эскизный проект.

Эскизный проект разработан на основе тщательно проведенных комплексных научных исследований. Предложенная проектом концепция реставрации и приспособления объекта культурного наследия федерального значения «Памятные километровые столбы на «Дороге жизни», входящего в состав объекта культурного наследия федерального значения «Ансамбль «Зеленый пояс Славы Ленинграда», 1965–1968 гг.» была доработана и реализована в проекте реставрации и приспособления для современного использования.

Раздел 4. Проект реставрации и приспособления. Стадия Проект.

Ответственный секретарь экспертной комиссии (подписано усиленной квалификационной подписью) Глинская Н.Б.

Часть 1. Пояснительная записка.

В текстовой части общей пояснительной записки содержатся достаточные исходные данные и условия для разработки проектной документации, включая общие сведения об объекте, исторические сведения об объекте, краткое описание существующего облика объекта, технического состояния и использования объекта, сведения о функциональном назначении объекта, сведения о решениях и мероприятиях, предусмотренных проектной документацией, характеристику принципиальных технологических решений, перечень производственных работ.

Часть 2. Схема планировочной организации земельного участка.

Земельные участки, на которых располагаются объекты «Ансамбль «Зеленый пояс Славы Ленинграда»: памятные километровые столбы на «Дороге жизни» относятся к землям населенных пунктов, к землям особо охраняемых территорий и объектов.

Проектной документацией предусмотрено благоустройство территории с учетом градостроительных требований, без корректировки красных линий в границах отведенных участков, с учетом статуса территорий.

Предусматривается соблюдение всех норм для доступа маломобильных групп населения (МГН). Решения по благоустройству учитывают особенности участков и обеспечивают максимальные возможности использования территории.

Основной идеей при проектировании было создать комфортное, благоприятное, пространство для пребывания на ней людей.

Подход на территорию земельных участков – существующий, с шоссе Дорога жизни.

Вертикальная планировка определилась увязкой работ по сохранению объектов культурного наследия с отметками рельефа прилегающей территории. Вертикальная планировка была выполнена ранее. Проектные решения заключены в минимизации работ по изменению прилегающего к памятнику рельефа.

Проектные уклоны по спланированной поверхности участка составляют не более 50 %, что позволяет обеспечить перемещение МГН.

Проектной документацией предусматривается восстановление подходов к памятникам из гранитного колотого плитняка в границах участков объектов культурного наследия. Данное решение оптимально вписывается в контекст как природного ландшафта, так и гармонично соотносится с предлагаемыми решениями по устройству новых гранитных площадок километровых столбов.

Дорожки устраиваются в следующих случаях:

- Для стел, расположенных рядом с обочиной, на небольшом расстоянии от нее, выполняется устройство дорожек из гранитного плитняка по подготовленному дренающему основанию (столбы №№ 6-12, 14-17, 22, 24-29, 32-34, 36, 39-44);

- Для стел, имеющих подход в виде длинной бетонной дорожки (с глубиной залегания конструкции более чем на 0,40 м) выполняется устройство мощения по верху данной дорожки (с предварительной отбивкой бетона на глубину до 0,15 м и последующим выравниванием основания) (столбы №№ 5, 18);

- Для стел, имеющих подход в виде длинной бетонной дорожки (с глубиной залегания конструкции менее чем на 0,40 м) демонтируется бетонная дорожка и выполняется мощение плитняком по подготовленному дренающему основанию (столбы №№ 30, 31, 35);

- Для стел, имеющих ступени спуска и/или подъема, ступени выполняются из гранитных блоков по устроенному железобетонному основанию (устройство ж. б. основания).

Проектируемое покрытие из плитняка имеет следующую конструкцию:

- плитняк гранитный – 4 см;
- сухая цементно-песчаная смесь с цементом М500 (1:3), ЦПС М300 – 10 см;
- щебень М800 фр. 20-40 мм, уложенный по методу «заклинки» с использованием щебня фр. 5-20 мм (ГОСТ 2867-93) – 15 см;
- геотекстиль Дорнит, нетканый с плотностью 300 г/м², 1 слой, нахлест 20-30 см

– песок средней крупности (ГОСТ 32824) – подстилающий слой – 15 см.
Общая толщина конструкции составляет – 0,44 м.
Восстанавливаемое покрытие щебеночной обочины имеет следующую конструкцию:
– щебень М800 фр. 20-40 мм (ГОСТ 2867-93) – 15 см.
Восстанавливаемое асфальтобетонное покрытие имеет следующую конструкцию:
– асфальтобетон мелкозернистый плотный тип Б, марка I (ГОСТ 9128-2013) – 5 см;
– асфальтобетон крупнозернистый пористый тип Б, марка I (ГОСТ 9128-2013) – 7 см;
– щебень М800 фр. 20-40 мм, уложенный по методу «заклинки» с использованием щебня фр. 5-20 мм (ГОСТ 2867-93)
– геотекстиль Дорнит, нетканый с плотностью 300 г/м², 1 слой, нахлест 20-30 см
– песок средней крупности (ГОСТ 32824) – подстилающий слой – 25 см.
Общая толщина конструкции составляет – 0,62 м.
Восстанавливаемое асфальтобетонное покрытие тротуара имеет следующую конструкцию (тип 3а):
– асфальтобетон песчаный плотный тип Б, марка I (ГОСТ 9128-2013) – 7 см;
– щебень М800 фр. 20-40 мм, уложенный по методу «заклинки» с использованием щебня фр. 5-20 мм (ГОСТ 2867-93) – 15 см;
– геотекстиль Дорнит, нетканый с плотностью 300 г/м², 1 слой, нахлест 20-30 см
– песок средней крупности (ГОСТ 32824) – подстилающий слой – 25 см.
Общая толщина конструкции составляет – 0,47 м.
В границах благоустройства планируется восстановление газона с внесением семян многолетних трав по слою почвенно-растительного грунта.

Склоны около объектов культурного наследия укрепляются георешеткой с заполнением почвенно-растительным грунтом с последующим посевом трав.

Площадки оборудуются малыми архитектурными формами. Устанавливаются бетонные вазоны и противотанковые надолбы.

Представленные в томе решения по планировочной организации земельного участка и благоустройству территории направлены на сохранение предмета охраны и приспособление объекта культурного наследия для современного использования.

Часть 3. Архитектурные решения.

Книга 1. Проектные решения.

Книга 2. Ремонтные схемы.

По результатам комплексных научных исследований, включающих в себя: историко-архивные и библиографические исследования, обмерные чертежи, инженерно-техническое обследование строительных конструкций, а также натурные и лабораторные исследования разработан проект ремонта и реставрации объекта культурного наследия, ориентированный на максимальное сохранение первоначальных элементов памятника, а также восстановление отдельно утраченных элементов.

Проектом предусмотрены следующие виды основных работ:

1. Реставрация бетонных изделий (столб и основание):
 - комплексная расчистка поверхности бетона: удаление загрязнений, красочных составов, инородных вставок;
 - восполнение крупных утрат;
 - восполнение мелких утрат и финишная отделка с выравниванием поверхности бетона растворами с возможностью колеровки состава;
 - гидрофобизация поверхности бетона с целью снижения степени деструктирующего воздействия влаги.
2. Реставрация металлических элементов из черного металла (серп и молот, надписи и цифры, отдельные звезды: №:5, 7, 19, 21, 27, 29, 31):
 - комплексная расчистка от красочных слоев, очистка металла методом СВАО;
 - удаление остатков коррозии металла;
 - восстановление утраченных фрагментов;

-нанесение декоративного покрытия: грунтовка, шпаклевание, окраска металла.

3. Реставрация элементов из цветного металла (пятиконечная звезда):

-расчистка от загрязнений, удаление лаковых защитных составов и коррозии;

-полировка, грунтовка, окраска (нанесение защитного покрытия эмалью).

4. Устройство новой площадки основания:

В связи с тем, что существующие площадки, выполненные в виде булыжного мощения, являются современным элементом благоустройства, на сегодняшний день имеют множественные дефекты и не несут исторической ценности, проектом предусмотрены работы по демонтажу данных элементов и устройству новых площадок.

В 2023 г. группой студентов под руководством доцента кафедры архитектуры "Санкт-Петербургского горного университета императрицы Екатерины II" была разработана концепция комплексной модернизации мемориально-ландшафтного комплекса "Дорога жизни", в рамках которой были так же предложены решения по модернизации "километровых столбов".

В связи с индивидуальными особенностями расположения каждого километрового столба относительно дороги, существующего ландшафта и особенностей окружающей среды, настоящим проектом не представляется возможным воплотить данные решения в полном объеме. Однако для формирования целостности концепции, разработанной в настоящих проектных решениях учтены визуальные приемы, использованные в разработанной ранее концепции комплексной модернизации мемориально-ландшафтного комплекса "Дорога жизни".

Таким образом, настоящим проектом учтены цветовые решения и ступенчатость (локально) нового основания памятных столбов.

Новые площадки предполагается выполнить из гранитных блоков и плит красного или кирпичного оттенка (перед началом производства работ необходимо предоставить несколько видов образца камня для комиссионного согласования цвета) по железобетонному монолитному основанию. Габариты прямоугольных в плане площадок определяются существующим контуром булыжного основания, но кратны количеству плиток мощения. Высота конструкции площадки варьируется в зависимости от ландшафтного контекста и условно делится на 3 основных типа и 4 исключительных случая:

1. Стелы № 19-23, 37, 38 – фронтальная сторона площадки без выступов в уровень с обочиной, остальные стороны по рельефу;
2. Стелы с основной высотой площадки 200 мм, с понижением или повышением рельефа по трем сторонам, из которых:
 - стелы № 7-9, 11-13, 15-17, 24-26, 28, 31, 33-36: фронтальная сторона площадки высотой 200мм, задняя и боковые части с повышением рельефа (до высоты площадки ~ в 50 мм);
 - стела №6: фронтальная сторона площадки высотой 200 мм, задняя и боковые стороны с понижением рельефа (до высоты площадки ~ в 400мм);
 - стелы №№10, 45: высота площадки 200 мм по всему периметру.
3. Стелы № 3, 4, 29, 32, 39, 40 – высота площадки по всему периметру 50 мм;
4. Исключительные случаи:

Стелы №5, 30: высота 600 мм по периметру, с фронтальными ступенями;

Стела №14: высота 50 мм по периметру, расположена на возвышении, с фронтальными ступенями;

Стела №18: высота 400 мм по периметру, расположена в низменности, с фронтальным подходом в уровень площадки;

Стела №27: высота 600 мм по периметру, с боковыми ступенями (слева и справа), с фронтальным подходом ~в одну ступень.

Решение выполнить основание в натуральном камне дает неоспоримый ряд преимуществ, таких как: долговечность, удобство обслуживания, четкое зонирование, завершенность композиции и подчеркивание важности мемориала.

5. Устройство подходов и мощения дорожек:

Для тех типов стел, где существует современная дорожка или есть возможность и необходимость устройства дорожек, проектом предлагается выполнить мощение в виде гранитного колотого плитняка (Н=40мм). Данное решение оптимально вписывается в контекст как природного ландшафта, так и гармонично соотносится с предлагаемыми решениями по устройству новых гранитных площадок.

Согласно проекту дорожки будут устроены в следующих случаях:

- Для типов стел, расположенных рядом с обочиной, на небольшом расстоянии от нее, выполнить устройство дорожек из гранитного плитняка по подготовленному дренажному основанию (столбы №№6-12, 14-17, 22, 24-29, 32-34, 36, 39-44);

- Для стел, имеющих подход в виде длинной бетонной дорожки (с глубиной залегания конструкции более чем на 400 мм) выполнить устройство мощения по верху данной дорожки (с предварительной отбивкой бетона на глубину до 150 мм и последующим выравниванием основания) (столбы №5,18);

- Для стел, имеющих подход в виде длинной бетонной дорожки (с глубиной залегания конструкции менее чем на 400 мм) необходимо полностью демонтировать бетонную дорожку и выполнить мощение плитняком по подготовленному дренажному основанию (столбы №30, 31, 35);

- Для стел, имеющих ступени спуска и/или подъема, ступени выполнить из гранитных блоков по устроенному железобетонному основанию (устройство ж/б основания см. КР).

6. Замена/локальная установка информационных стенов и табличек, разработанных на основании единого дизайн-кода для объектов «Дороги Жизни»:

Для стенов проектом рекомендуется использование кортеновской стали, а для таблички – оргстекло/ с информацией, нанесенной УФ-печатью. Информация, указанная на табличке, предполагает так же использование шрифта Брайля для слабовидящих.

Информационные стенов с информационными табличками устанавливаются на следующих столбах: №9, 10, 17, 25, 34, 45.

7. Замена/локальная установка элементов благоустройства в виде вазонов для цветов:

Установка вазонов (по 2 шт.) предполагается у следующих столбов: №5, 7, 12, 13, 15, 16, 19, 27, 30, 33, 38, 39, 40, 42.

8. Проектом предусмотрены следующие цветовые решения:

- шпаклевка по бетону с возможностью колеровки состава - колер близкий NCS S 0500-N (белый);

- металлодекор - черный металл - колер близкий к NCS S 6000-N (серебристая краска);

- металлодекор - цветной металл – колер близкий к NCS S 6000-N (серебристая краска);

- гранитное основание (блоки, плиты) - без окраски (красный гранит).

Предложенные проектом архитектурные решения основаны на проведенных специалистами ООО «Неолик» комплексных научных исследованиях, включающих историко-библиографических, историко-архитектурных натурных исследованиях, инженерно-технических и инженерных химико-технологических исследованиях, - позволивших разработать убедительную, обоснованную концепцию ремонта, реставрации и приспособления объекта культурного наследия федерального значения «Памятные километровые столбы на «Дороге жизни», 1967 год, входящего в состав объекта культурного наследия федерального значения «Ансамбль «Зеленый пояс Славы Ленинграда», 1965-1968 г.г.,

Часть 4. Конструктивные решения.

В соответствии с результатами проведенного специалистами «Неолик» обследования проектом предусмотрен комплекс работ, направленных на компенсацию обнаруженных

дефектов и приведения конструктивных элементов в надежное эксплуатационное состояние и предотвращения появления новых и развития старых повреждений:

Для приведения рассмотренных конструктивных элементов в надежное эксплуатационное состояние и предотвращения появления новых и развития старых повреждений проектом предлагается выполнить следующие работы:

Ремонт фундаментов стел

Ввиду отсутствия гидроизоляции фундаментов необходимо провести комплекс работ по организации отведения атмосферной влаги от фундаментов Памятных километровых столбов на «Дороге жизни» и наращиванию существующих фундаментов до проектных размеров по новым планировочным решениям, предварительно уплотнив и выровняв основание, с учетом горизонтальной гидроизоляции.

Укладка гранитных элементов облицовки производится по подготовленному основанию, которое не допускает смещений и осадок, вызванных морозным пучением грунта.

Последовательность выполнения работ по устройству элементов:

- демонтаж стелы с подрезкой анкерных элементов;
- откопка котлована;
- разбивка/демонтаж верхней части фундамента стелы;
- выравнивание основания;
- укладка геотекстиля;
- отсыпка щебеночной подушки с трамбованием;
- укладка профилированной мембраны;
- выполнение подготовки из тощего бетона 100мм;
- установка арматуры и бетонирование фундамента;
- нанесение обмазочной гидроизоляции по боковым поверхностям монолитного фундамента, граничащего с грунтом;
- засыпка обратных пазух щебнем с трамбованием;
- восстановление дёрна/озеленение;
- установка гранитных блоков;
- укладка гранитной плитки;
- сверление по месту гнезд в монолите для установки постамента;
- сверление гнезд в постаменте и вклейка анкеров;
- укладка цементного раствора (клея) под постамент;
- установка стелы в проектное положение.

Устройство фундаментов под ступени

Проектом предусмотрено устройство монолитного основания под ступени лестниц.

Проектом предлагается производить данные работы в следующей последовательности:

- демонтаж существующих бетонных элементов;
- выемка грунта до проектных отметок;
- выстелить слой геотекстиля для предотвращения перемешивания дренажной отсыпки с грунтом основания;
- отсыпка щебнем мелкой фракции с послойным трамбованием;
- укладка профилированной мембраны;
- выполнение подготовки из тощего бетона 100мм;
- установка арматуры и выполнение бетонирования верхней монолитной плиты;
- выполнение обмазочной гидроизоляции боковой грани фундамента по периметру;
- установка гранитных плит облицовки;
- отсыпка пазух щебнем мелкой фракции с послойным трамбованием;
- укладку геотекстиля под газоном.
- по периметру фундамента в проектное положение выстелить мембрану с уклоном от лестниц для отвода поверхностных вод от фундамента;
- восстановить почвенно-растительный слой.

Принятые в проекте конструктивные решения основаны на инженерно-технических исследованиях и направлены на обеспечение сохранности объекта культурного наследия и его приспособление для современного использования.

Часть 5. Методики проведения реставрационных работ.

Материалы, технологии реставрации и ремонта рекомендованы на основании натурного обследования, лабораторных исследований и на основании современного состояния реставрационной науки, техники и опыта реставрации на объектах культурного наследия, а также доступности и применимости материалов, общепринятых стандартных технологических методик для конкретного вида отделки.

В технологии приведены оригинальные названия материалов. О приобретении материала, согласно данным рекомендаций, производитель работ или заказчик может принимать решение самостоятельно. Приобретаемые материалы должны иметь соответствующие сертификаты и технологические описания применения, перевозки и хранения, и сведения о безопасности материала на языке страны применения материала. При применении рекомендуемого материала проектом предлагается руководствоваться техническим описанием (паспортом) на материал фирмы производителя (поставщика), если иное не оговорено в данной технологии. На момент реставрации и ремонта предусматривается получить актуальные технические рекомендации у поставщика (производителя материала) на применение материалов, так как техническая информация (паспорт) производителя материала является базовой информацией и не может отражать всех особенностей применения материала на конкретном объекте.

Для планирования реставрационных и ремонтных работ рекомендуется иметь дефектную ведомость по каждому применяемому материалу и технологии, позаботиться о своевременном согласовании колеров, фактур, профилей по назначению и заказе или резервировании материалов у поставщиков и изготовителей.

Принимая во внимание разнообразие поверхностей и условий объекта, разную квалификацию подрядчика, реставрационная фирма, заказчик/пользователь согласно данного проекта не освобождается от обязанности проверять все материалы на целесообразность их применения, согласно предусмотренному назначению, а также их специальную пригодность для конкретных условий объекта.

Для удобства работы с технологиями в томе приведены ссылки на сайты фирм-производителей основных материалов на момент создания документации.

Часть 6. Проект организации реставрации.

Представленный проект организации реставрации разработан в соответствии с Заданием Комитета по сохранению культурного наследия Ленинградской области на проведение работ по сохранению объекта культурного наследия (памятника истории и культуры) народов Российской Федерации федерального значения № 04-03/25-24 от 31.01.2025 г.

Проект организации реставрации разработан в объеме, определенном требованиями Постановления Правительства РФ №87 от 16.02.2008г., МДС 12-46.2008 «Методические рекомендации по разработке и оформлению проекта организации строительства, проекта организации работ по сносу (демонтажу), проекта производства работ» с учетом требований СП 48.13330.2019 «Организация строительства».

Проект составлен для всего объема работ, и устанавливает оптимальную продолжительность строительных работ в целом и его очередей (СНиП 1.04.03-85*).

Проект разработан с учетом требований нормативных и инструктивных документов и государственных стандартов, утвержденных Госстроем РФ, Государственным Комитетом РФ по вопросам архитектуры и строительства

В проекте представлены следующие разделы: характеристика района по месту расположения объекта капитального строительства и условий строительства, краткая климатологическая справка; оценка развитости транспортной инфраструктуры, сведения о возможности использования местной рабочей силы при осуществлении строительства;

перечень мероприятий по привлечению для осуществления строительства квалифицированных специалистов. Дана краткая характеристика принятых проектных решений.

Также разработаны положения по организации строительной площадки; обоснованию принятой организационно-технологической схемы, определяющей последовательность возведения зданий и сооружений, инженерных и транспортных коммуникаций, обеспечивающей соблюдение установленных в календарном плане строительства сроков завершения строительства (его этапов).

Предусмотрен перечень видов строительных и монтажных работ, ответственных конструкций, участков сетей инженерно-технического обеспечения, подлежащих освидетельствованию с составлением соответствующих актов приемки перед производством последующих работ и устройством последующих конструкций.

Разработана и представлена технологическая последовательность работ при возведении объектов капитального строительства или их отдельных элементов, включающая: демонтажные работы; внутренние отделочные работы; прокладку инженерных сетей.

Проект включает предложения по обеспечению контроля качества строительных и монтажных работ, а также поставляемого на площадку и монтируемого оборудования, конструкций и материалов; по организации службы геодезического и лабораторного контроля.

В проекте предусмотрены меры по обеспечению пожарной безопасности и другие требования безопасности при выполнении ремонтно-реставрационных работ.

Представлено описание проектных решений и мероприятий по охране окружающей среды в период строительства.

Принятые методы строительства не являются уникальными / особенными. Все работы выполняются стандартными методами по разработанному в рабочей документации методикам ведения реставрационных работ.

Часть 7. Мероприятия по обеспечению доступа инвалидов и малоподвижных групп населения к объекту культурного наследия.

Проект предусматривает создание равных возможностей и обеспечивает режим совместного пользования всеми категориями населения, в том числе и маломобильной, с поражениями опорно-двигательного аппарата, недостатками зрения и дефектами слуха, лиц преклонного возраста и временно нетрудоспособных. Передвижение инвалидов группы мобильности М2 должно быть предусмотрено с сопровождающим.

Километровые столбы (стелы) Дороги жизни в основной своей части установлены по краю автомагистрали и не имеют доступа для маломобильных групп населения, но проектом предусматривается оборудовать стелы, которые располагаются в населенных пунктах для инвалидов группы мобильности М1-3. Стелы №7, 8, 12, 13, 15, 16, 18, 22-29, 33-35, 37, 38, 44 оборудованы

Для маломобильных групп населения (М1-4) проектом предлагается возможность подхода к стелам:

- Стела №9 расположена в г. Всеволожск, где сформированы пешеходные связи, с учетом специфики передвижения инвалидов различных категорий. У стелы №9 установлен информационный стенд, разработанный на основании единого, дизайн-кода для объектов «Дороги Жизни» со шрифтом Брайля для слабовидящих.

- Стела №10 расположена в г. Всеволожск в парке Воинской Славы. При входе в парк находится существующая парковка, что дает возможность посещения инвалидами. В парке предусмотрены соответствующие планировочные и конструктивные мероприятия, требующиеся для перемещения групп МГН. Рядом со стелой установлен информационный стенд, разработанный на основании единого, дизайн-кода для объектов «Дороги Жизни» со шрифтом Брайля для слабовидящих;

- Стела №14 в поселке Романовка расположена в зоне с зелеными насаждениями, где сформированы пешеходные связи, с учетом специфики передвижения инвалидов различных категорий;

- Стела №17 в поселке Корнево расположена в зоне с зелеными насаждениями, где сформированы пешеходные связи, с учетом специфики передвижения инвалидов различных категорий. Рядом со стелой установлен информационный стенд, разработанный на основании единого, дизайн-кода для объектов «Дороги Жизни» со шрифтом Брайля для слабовидящих;

- Стела №45 располагается при входе в филиал ЦВММ музей «Дорога жизни». При музее находится существующая парковка, что дает возможность посещения инвалидами-колясочниками (кат. М4). Рядом со стелой установлен информационный стенд, разработанный на основании единого, дизайн-кода для объектов «Дороги Жизни» со шрифтом Брайля для слабовидящих.

- Все перечисленные стелы имеют соответствующие планировочные, конструктивные и технические меры:

- Уклоны пешеходных дорожек (продольный и поперечный) не превышают соответственно 5% и 1% для возможности безопасного передвижения инвалидов на креслах-колясках;

- Ширина дорожек и тротуаров при одностороннем движении принята не менее 1.2 м, при двустороннем - не менее 1.8 м;

- Высота прохода до низа ветвей деревьев - не менее 2.2 м.

Проектные предложения по обеспечению доступа инвалидов и малоподвижных групп населения к объекту культурного наследия разработаны с целью приспособления объекта для современного использования и не нарушают его предмета охраны.

Часть 8. Сметная документация.

Книга 1. Пояснительная записка.

Книга 2. Сводный сметный расчет стоимости строительства.

Книга 3. Объектные и локальные сметные расчеты.

Книга 4. Конъюнктурный анализ.

Книга 5. Ведомости объемов работ.

Представленный в дефектной ведомости перечень предполагаемых к выполнению работ соответствует принятым архитектурным и конструктивным решениям.

По результатам проведенных исследований и анализа проектной документации на проведение работ по сохранению объекта культурного наследия федерального значения «Памятные километровые столбы на «Дороге жизни», 1967 год, входящего в состав объекта культурного наследия федерального значения «Ансамбль «Зеленый пояс Славы Ленинграда», 1965-1968 г.г., по адресу: Ленинградская область, Всеволожский район, Всеволожское городское поселение, шоссе Дорога Жизни, километровый столб № 3-11; Романовское поселение, шоссе Дорога Жизни, километровый столб № 12-№20; Рахьинское городское поселение, шоссе Дорога Жизни, километровый столб № 21-№ 45: «Проектно-сметная документация на проведение работ по сохранению (в целях реставрации) объектов культурного наследия федерального значения «Памятные километровые столбы на «Дороге жизни», расположенного по адресу: Ленинградская область, Всеволожский район, Всеволожское городское поселение, шоссе Дорога Жизни, километровый столб № 3-11; Романовское поселение, шоссе Дорога Жизни, километровый столб № 12-№20; Рахьинское городское поселение, шоссе Дорога Жизни, километровый столб № 21-№ 45», выполненной ООО «Неолик» в 2025 г. (шифр НЛ-07-2025) было установлено следующее:

1) Проектная документация разработана юридическим лицом, имеющим лицензию на осуществление деятельности по сохранению объектов культурного наследия (памятников

Ответственный секретарь экспертной комиссии (подписано усиленной квалификационной подписью) Глинская Н.Б.

истории и культуры) народов Российской Федерации в соответствии с законодательством Российской Федерации о лицензировании отдельных видов деятельности – в соответствии с п. 6 ст. 45 Федерального закона №73-ФЗ.

2) Проектная документация (структура разделов) разработана в соответствии с Заданием Комитета по сохранению культурного наследия Ленинградской области на проведение работ по сохранению объекта культурного наследия (памятника истории и культуры) народов Российской Федерации федерального значения № 04-03/25-24 от 31.01.2025 г.;

- выданным соответствующим органом исполнительной власти, осуществляющим функции в области государственной охраны объектов культурного наследия – в соответствии с п. 1 ст. 45 Федерального закона №73-ФЗ;

3) Проектная документация соответствует Национальному стандарту Российской Федерации ГОСТ Р 55528-2013 «Состав и содержание научно-проектной документации по сохранению объектов культурного наследия. Памятники истории и культуры. Общие требования» в части требований к структуре, составу и содержанию проектной документации, в соответствии с пп. 4, 5, 6 Федерального закона №73-ФЗ и с одержит необходимый комплект графических и текстовых материалов, обеспечивающих возможность на их основании последующего проведения работ по сохранению объекта культурного наследия;

4) Объем и состав проектной документации, представленной заказчиком для проведения экспертизы, достаточны для вынесения однозначного заключения экспертизы;

5) Разработанные проектные решения по ремонту, реставрации и приспособлению объекта культурного наследия основаны на комплексных научных исследованиях и предпроектных изысканиях. Методики и оценка результатов технического обследования объекта культурного наследия, выполненные разработчиками документации, соответствуют нормативным документам, в частности: ГОСТ Р 5 5567-2013. «Порядок организации и ведения инженерно-технических исследований на объектах культурного наследия. Памятники истории и культуры. Общие требования»;

6) Проектная документация разработана на основе достоверной исходной информации, выявленной и использованной в необходимой полноте.

7) Предусмотренные в проектной документации решения обеспечивают сохранение предмета(ов) охраны объекта культурного наследия федерального значения Памятные километровые столбы на «Дороге жизни», входящего в состав объекта культурного наследия федерального значения «Ансамбль «Зеленый пояс Славы Ленинграда», 1965–1968 гг.», по адресу: Ленинградская область, Кировский район, г. Отрадное, ул. Танкистов, 1/1, утвержденного Приказом Комитета по культуре Ленинградской области от 04.03.2015 г. № 01-03/15-2 «Об установлении предметов охраны объекта культурного наследия федерального значения Ансамбль «Зеленый пояс Славы Ленинграда»;

9) Проектная документация предусматривает меры, достаточные для обеспечения физической сохранности и сохранения историко-культурной ценности объекта культурного наследия, обозначенные в п. 1 статьи 40 Федерального закона № 73-ФЗ;

10) Проектная документация удовлетворяет требованиям к порядку проведения работ по сохранению объекта культурного наследия – в соответствии со ст. 45 Федерального закона №73-ФЗ;

11) Проектная документация предусматривает мероприятия, которые удовлетворяют требованиям к осуществлению деятельности в границах территории объекта культурного наследия – в соответствии со ст. 5.1 Федерального закона № 73-ФЗ.

12) Предусмотренные проектной документацией работы в соответствии со ст. 43, 44 Федерального закона от 22.06.2002 №73-ФЗ относятся к работам по реставрации и приспособлению объекта культурного наследия и не противоречат действующему законодательству Российской Федерации в области охраны объектов культурного наследия.

14. Вывод экспертизы:

о соответствии (положительное заключение) требованиям законодательства Российской Федерации в области государственной охраны объектов культурного наследия проектной документации на проведение работ по сохранению объекта культурного наследия федерального значения «Памятные километровые столбы на «Дороге жизни», 1967 год, входящего в состав объекта культурного наследия федерального значения «Ансамбль «Зеленый пояс Славы Ленинграда», 1965-1968 г.г., по адресу: Ленинградская область, Всеволожский район, Всеволожское городское поселение, шоссе Дорога Жизни, километровый столб № 3-11; Романовское поселение, шоссе Дорога Жизни, километровый столб № 12-№20; Рахьинское городское поселение, шоссе Дорога Жизни, километровый столб № 21-№ 45: «Проектно-сметная документация на проведение работ по сохранению (в целях реставрации) объектов культурного федерального значения «Памятные километровые столбы на «Дороге жизни», расположенного по адресу: Ленинградская область, Всеволожский район, Всеволожское городское поселение, шоссе Дорога Жизни, километровый столб № 3-11; Романовское поселение, шоссе Дорога Жизни, километровый столб № 12-№20; Рахьинское городское поселение, шоссе Дорога Жизни, километровый столб № 21-№ 45», выполненной ООО «Неолик» в 2025 г. (шифр НЛ-07-2025).

15. Перечень приложений к заключению экспертизы, обосновывающих вывод экспертов и подлежащих размещению на официальном сайте органа охраны объектов культурного наследия в информационно-коммуникационной сети «Интернет»:

Приложение №1. Протоколы заседания экспертной комиссии от 09.10.2025 г.; и от 24.10.2025г.

Приложение №2. Договоры ООО «Неолик» с государственными экспертами: Прокофьевым М.Ф. (договор № 1 от 09.10.2025 г.); Глинской Н.Б. (договор № 2 от 09.10.2025 г.) и Калининым В.А. (договор № 3 от 09.10.2025 г.).

Приложение №3. Материалы фотофиксации.

Приложение №4. Копия задания Комитета по сохранению культурного наследия Ленинградской области на проведение работ по сохранению объекта культурного наследия, включенного в единый государственный реестр объектов культурного наследия (памятников истории и культуры) народов Российской Федерации, или выявленного объекта культурного наследия № 04-03/25-24 от 31.01.2025 г.

Приложение №5. Копия Постановления Совета Министров РСФСР от 04.12.1974 г № 624.

Приложение №6. Копия Выписки из ЕГРОКН.

Приложение №7. Копия Приказа Минкультуры России от 29.12.2015 г. № 29134-р «О регистрации объекта культурного наследия федерального значения «Памятные километровые столбы на «Дороге жизни», 1967 г., входящего в состав объекта культурного наследия федерального значения «Ансамбль «Зеленый пояс Славы Ленинграда», 1965–1968 гг. (Ленинградская область), в едином государственном реестре объектов культурного наследия (памятников истории и культуры) народов Российской Федерации».

Приложение №8. Копия Приказа Комитета по культуре Ленинградской области от 30.09.2013 г. № 40 «Об установлении границы территории объекта культурного наследия федерального значения «Ансамбль «Зеленый пояс Славы Ленинграда»: Памятные километровые столбы на «Дороге жизни».

Копия Приказа Комитета по культуре Ленинградской области от 26.11.2013 г. № 78 «Об установлении границы территории объекта культурного наследия федерального значения «Ансамбль «Зеленый пояс Славы Ленинграда»: Памятные километровые столбы на «Дороге жизни».

Приложение №9. Копия Приказа Копия Приказа Комитета по культуре Ленинградской области от 04.03.2015 г. № 01-03/15-2 «Об установлении предметов охраны объекта

культурного наследия федерального значения Ансамбль «Зеленый пояс Славы Ленинграда».

Приложение №10. Копия Приказа Комитета по культуре Ленинградской области от 03.07.2015 г. № 01-03/15-32 «Об утверждении границ зон охраны объекта культурного наследия федерального значения ансамбль «Зеленый пояс Славы Ленинграда», а также требований к режимам использования земель и градостроительным регламентам в границах данных зон».

Приложение №11. Копия Распоряжения Комитета по культуре Ленинградской области от 29.04.2019 № 01-04/19-165 «Об утверждении охранного обязательства собственника или иного законного владельца объекта культурного наследия федерального значения «Памятные километровые столбы на «Дороге жизни», 1967 год, входящего в состав объекта культурного наследия федерального значения «Ансамбль «Зеленый пояс Славы Ленинграда», 1965-1968 г.г., по адресу: Ленинградская область, Всеволожский район, Всеволожское городское поселение, шоссе Дорога Жизни, километровый столб № 3-11; Романовское поселение, шоссе Дорога Жизни, километровый столб № 12-№20; Рахьинское городское поселение, шоссе Дорога Жизни, километровый столб № 21-№ 45, включенного в единый государственный реестр объектов культурного наследия (памятников истории и культуры) народов Российской Федерации».

Приложение №12. Копия паспорта ОКН от 12.09.2025 г.

Приложение №13. Выписки (43 шт.) из ЕГРН от 01.07.2025 г. (земельный участок).

16. Дата оформления заключения экспертизы.

Председатель экспертной комиссии: Прокофьев М.Ф.

«24» октября 2025 г. (подписано усиленной квалификационной подписью)

Ответственный секретарь экспертной комиссии: Глинская Н.Б.

«24» октября 2025 г. (подписано усиленной квалификационной подписью)

Эксперт: Калинин В.А.

«24» октября 2025 г. (подписано усиленной квалификационной подписью)

Протоколы заседаний экспертной комиссии

Протокол № 1
организационного заседания экспертной комиссии
по проведению государственной историко-культурной экспертизы проектной
документации на проведение работ по сохранению объекта культурного
наследия федерального значения «Памятные километровые столбы на
«Дороге жизни», 1967 год, входящего в состав объекта культурного наследия
федерального значения «Ансамбль «Зеленый пояс Славы Ленинграда», 1965-
1968 г.г., по адресу: Ленинградская область, Всеволожский район,
Всеволожское городское поселение, шоссе Дорога Жизни, километровый столб
№ 3-11; Романовское поселение, шоссе Дорога Жизни, километровый столб №
12-№20; Рахьинское городское поселение, шоссе Дорога Жизни, километровый
столб № 21-№ 45: «Проектно-сметная документация на проведение работ по
сохранению (в целях реставрации) объектов культурного федерального
значения «Памятные километровые столбы на «Дороге жизни»,
расположенного по адресу: Ленинградская область, Всеволожский район,
Всеволожское городское поселение, шоссе Дорога Жизни, километровый столб
№ 3-11; Романовское поселение, шоссе Дорога Жизни, километровый столб №
12-№20; Рахьинское городское поселение, шоссе Дорога Жизни, километровый
столб № 21-№ 45», выполненной ООО «Неолик» в 2025 г. (шифр НЛ-07-2025).

Санкт-Петербург

«09» октября 2025 г.

Присутствовали:

Прокофьев Михаил Федорович: председатель экспертной комиссии; образование высшее, окончил Ленинградский государственный университет имени А.А. Жданова; историк, стаж работы по профессии - 45 лет; место работы и должность - Генеральный директор ООО «Научно-проектный реставрационный центр»; аттестован в качестве государственного эксперта по проведению государственной историко-культурной экспертизы приказом МКРФ №3493 от 25.12.2023 г.

Глинская Наталия Борисовна: ответственный секретарь экспертной комиссии; образование высшее, окончила Ордена Трудового Красного Знамени институт живописи, скульптуры и архитектуры имени И.Е. Репина; искусствовед, стаж работы по профессии - 47 лет; место работы и должность - заместитель генерального директора ООО «Научно-проектный реставрационный центр»; аттестована в качестве государственного эксперта по проведению государственной историко-культурной экспертизы приказом МКРФ №3493 от 25.12.2023 г.

Калинин Валерий Александрович: член экспертной комиссии; образование высшее, окончил Санкт-Петербургский государственный политехнический университет; инженер-строитель, стаж работы по профессии - 22 года; место работы и должность - главный инженер ООО «Научно-проектный реставрационный центр»; аттестован в качестве государственного эксперта по проведению государственной историко-культурной экспертизы приказом МКРФ №3493 от 25.12.2023 г.

Повестка дня:

1. Утверждение состава членов экспертной комиссии.
2. Выборы председателя и ответственного секретаря экспертной комиссии.
3. Определение порядка работы и принятия решений экспертной комиссии.
4. Определение основных направлений работы экспертов.
5. Утверждение календарного плана работы экспертной комиссии.
6. О принятии от Заказчика документов для проведения экспертизы.

1. Утверждение состава членов экспертной комиссии.

Слушали:

Глинскую Н.Б. - об утверждении состава членов экспертной комиссии.

Постановили:

утвердить состав членов экспертной комиссии:

Прокофьев М.Ф., Глинская Н.Б., Калинин В.А.

Голосование:

3 человека - за; против - нет; воздержавшихся - нет. Принято единогласно.

2. Выборы председателя и ответственного секретаря экспертной комиссии.

Слушали:

Калинина В.А. - о выборе председателя экспертной комиссии и ее ответственного секретаря.

Постановили:

Председателем экспертной комиссии выбрать Прокофьева Михаила Федоровича, ответственным секретарем выбрать Глинскую Наталию Борисовну.

Голосование:

3 человека - за; против - нет; воздержавшихся - нет. Принято единогласно.

3. Определение порядка работы и принятия решений экспертной комиссии.

Слушали:

Прокофьева М.Ф. - о порядке работы и принятии решений экспертной комиссии;

Постановили:

Экспертная комиссия проводит заседания в ходе выполнения государственной историко-культурной экспертизы, решения экспертной комиссии принимаются коллегиально, после проведения необходимых научных исследований, визуального изучения объекта и анализа проектной документации.

Голосование:

3 человека - за; против - нет; воздержавшихся - нет. Принято единогласно.

4. Определение основных направлений работы экспертов.

Слушали:

Прокофьева М.Ф. - определение основных направлений работы экспертов.

Постановили:

определить следующие направления работы экспертов:

1. Калинин В.А. проводит анализ представленной проектной документации на предмет ее соответствия требованиям государственной охраны объектов культурного наследия.
2. Глинская Н.Б. определяет состояние элементов предмета охраны объекта культурного наследия и предложенные проектные решения по его сохранению.
3. Прокофьев М.Ф. оценивает полноту и комплектность представленной на экспертизу проектной документации.
4. Осмотр объекта проводить коллегиально, ответственный за фотофиксацию – Прокофьев М.Ф.

Голосование:

3 человека - за; против - нет; воздержавшихся - нет. Принято единогласно.

5. Утверждение календарного плана работы экспертной комиссии.

Слушали:

Глинскую Н.Б. - об утверждении календарного плана работы экспертной комиссии.

Постановили:

утвердить следующий календарный план работы экспертной комиссии:

Срок проведения экспертизы - с «09» октября 2025 года по «24» октября 2025 года:

«09» октября 2025 г. - «17» октября 2025 г. - натурное обследование объекта; ознакомление с проектной документацией, обработка материала, подготовка исторической справки, обработка материалов фотофиксации, иконографических материалов, графических материалов, подготовка приложений к Акту по результатам государственной историко-

культурной экспертизы.

«17» октября 2025 г. - «24» октября 2025 г. - оформление Акта по результатам государственной историко-культурной экспертизы.

«24» октября 2025 г. – заседание комиссии, подписание Акта по результатам государственной историко-культурной экспертизы и передача Заказчику подписанного Акта по результатам государственной историко-культурной экспертизы.

Голосование:

3 человека - за; против - нет; воздержавшихся - нет. Принято единогласно.

6. О принятии от Заказчика документов для проведения экспертизы.

Слушали:

Прокофьева М.Ф. - о принятии от Заказчика документов для проведения экспертизы.

Постановили:

для проведения государственной историко-культурной экспертизы принять от Заказчика документы в составе:

- «Проектно-сметная документация на проведение работ по сохранению (в целях реставрации) объектов культурного федерального значения «Памятные километровые столбы на «Дороге жизни», расположенного по адресу: Ленинградская область, Всеволожский район, Всеволожское городское поселение, шоссе Дорога Жизни, километровый столб № 3-11; Романовское поселение, шоссе Дорога Жизни, километровый столб № 12-№20; Рахьинское городское поселение, шоссе Дорога Жизни, километровый столб № 21-№ 45», выполненная ООО «Неолик» в 2025 г. (шифр НЛ-07-2025).
- Копия задания Комитета по сохранению культурного наследия Ленинградской области на проведение работ по сохранению объекта культурного наследия, включенного в единый государственный реестр объектов культурного наследия (памятников истории и культуры) народов Российской Федерации, или выявленного объекта культурного наследия № 04-03/25-24 от 31.01.2025 г.;
- Копия Постановления Совета Министров РСФСР от 04.12.1974 г № 624;
- Копия Приказа Минкультуры России от 29.12.2015 г. № 29134-р «О регистрации объекта культурного наследия федерального значения «Памятные километровые столбы на «Дороге жизни», 1967 г., входящего в состав объекта культурного наследия федерального значения «Ансамбль «Зеленый пояс Славы Ленинграда», 1965–1968 гг. (Ленинградская область), в едином государственном реестре объектов культурного наследия (памятников истории и культуры) народов Российской Федерации»;
- Выписка из ЕГРОКН;
- Копия Приказа Комитета по культуре Ленинградской области от 30.09.2013 г. № 40 «Об установлении границы территории объекта культурного наследия федерального значения «Ансамбль «Зеленый пояс Славы Ленинграда»: Памятные километровые столбы на «Дороге жизни»;
- Копия Приказа Комитета по культуре Ленинградской области от 26.11.2013 г. № 78 «Об установлении границы территории объекта культурного наследия федерального значения «Ансамбль «Зеленый пояс Славы Ленинграда»: Памятные километровые столбы на «Дороге жизни»;
- Копия Приказа Копия Приказа Комитета по культуре Ленинградской области от 04.03.2015 г. № 01-03/15-2 «Об установлении предметов охраны объекта культурного наследия федерального значения Ансамбль «Зеленый пояс Славы Ленинграда»;
- Копия Приказа Комитета по культуре Ленинградской области от 03.07.2015 г. № 01-03/15-32 «Об утверждении границ зон охраны объекта культурного наследия федерального значения ансамбль «Зеленый пояс Славы Ленинграда», а также требований к режимам использования земель и градостроительным регламентам в границах данных зон»;

- Копия Распоряжения Комитета по культуре Ленинградской области от 29.04.2019 № 01-04/19-165 «Об утверждении охранного обязательства собственника или иного законного владельца объекта культурного наследия федерального значения «Памятные километровые столбы на «Дороге жизни», 1967 год, входящего в состав объекта культурного наследия федерального значения «Ансамбль «Зеленый пояс Славы Ленинграда», 1965-1968 г.г., по адресу: Ленинградская область, Всеволожский район, Всеволожское городское поселение, шоссе Дорога Жизни, километровый столб № 3-11; Романовское поселение, шоссе Дорога Жизни, километровый столб № 12-№20; Рахьинское городское поселение, шоссе Дорога Жизни, километровый столб № 21-№ 45, включенного в единый государственный реестр объектов культурного наследия (памятников истории и культуры) народов Российской Федерации»;
- Материалы фотофиксации;
- Копия паспорта ОКН от 12.09.2025 г.;
- Выписки (43 шт.) из ЕГРН от 01.07.2025 г.(земельный участок).

Голосование:

3 человека - за; против - нет; воздержавшихся - нет. Принято единогласно.

Председатель экспертной комиссии

М.Ф. Прокофьев



«09» октября 2025 г.

Ответственный секретарь экспертной комиссии

Н.Б. Глинская



«09» октября 2025 г.

Член экспертной комиссии

В.А. Калинин



«09» октября 2025 г.

Протокол № 2
заседания экспертной комиссии
по проведению государственной историко-культурной экспертизы проектной
документации на проведение работ по сохранению объекта культурного
наследия федерального значения «Памятные километровые столбы на
«Дороге жизни», 1967 год, входящего в состав объекта культурного наследия
федерального значения «Ансамбль «Зеленый пояс Славы Ленинграда», 1965-
1968 г.г., по адресу: Ленинградская область, Всеволожский район,
Всеволожское городское поселение, шоссе Дорога Жизни, километровый столб
№ 3-11; Романовское поселение, шоссе Дорога Жизни, километровый столб №
12-№20; Рахьинское городское поселение, шоссе Дорога Жизни, километровый
столб № 21-№ 45: «Проектно-сметная документация на проведение работ по
сохранению (в целях реставрации) объектов культурного федерального
значения «Памятные километровые столбы на «Дороге жизни»,
расположенного по адресу: Ленинградская область, Всеволожский район,
Всеволожское городское поселение, шоссе Дорога Жизни, километровый столб
№ 3-11; Романовское поселение, шоссе Дорога Жизни, километровый столб №
12-№20; Рахьинское городское поселение, шоссе Дорога Жизни, километровый
столб № 21-№ 45», выполненной ООО «Неолик» в 2025 г. (шифр НЛ-07-2025).

Санкт-Петербург

«24» октября 2025 г.

Присутствовали:

Прокофьев Михаил Федорович: председатель экспертной комиссии; образование высшее, окончил Ленинградский государственный университет имени А.А. Жданова; историк, стаж работы по профессии - 45 лет; место работы и должность - Генеральный директор ООО «Научно-проектный реставрационный центр»; аттестован в качестве государственного эксперта по проведению государственной историко-культурной экспертизы приказом МКРФ №3493 от 25.12.2023 г.

Глинская Наталия Борисовна: ответственный секретарь экспертной комиссии; образование высшее, окончила Ордена Трудового Красного Знамени институт живописи, скульптуры и архитектуры имени И.Е. Репина; искусствовед, стаж работы по профессии - 47 лет; место работы и должность - заместитель генерального директора ООО «Научно-проектный реставрационный центр»; аттестована в качестве государственного эксперта по проведению государственной историко-культурной экспертизы приказом МКРФ №3493 от 25.12.2023 г.

Калинин Валерий Александрович: член экспертной комиссии; образование высшее, окончил Санкт-Петербургский государственный политехнический университет; инженер-строитель, стаж работы по профессии - 22 года; место работы и должность - главный инженер ООО «Научно-проектный реставрационный центр»; аттестован в качестве государственного эксперта по проведению государственной историко-культурной экспертизы приказом МКРФ №3493 от 25.12.2023 г.

Повестка дня:

1. Рассмотрение вывода государственной историко-культурной экспертизы проектной документации на проведение работ по сохранению объекта культурного наследия федерального значения «Памятные километровые столбы на «Дороге жизни», 1967 год, входящего в состав объекта культурного наследия федерального значения «Ансамбль «Зеленый пояс Славы Ленинграда», 1965-1968 г.г., по адресу: Ленинградская область, Всеволожский район, Всеволожское городское поселение, шоссе Дорога Жизни, километровый столб № 3-11; Романовское поселение, шоссе Дорога Жизни, километровый столб № 12-№20; Рахьинское городское поселение,

шоссе Дорога Жизни, километровый столб № 21-№ 45: «Проектно-сметная документация на проведение работ по сохранению (в целях реставрации) объектов культурного федерального значения «Памятные километровые столбы на «Дороге жизни», расположенного по адресу: Ленинградская область, Всеволожский район, Всеволожское городское поселение, шоссе Дорога Жизни, километровый столб № 3-11; Романовское поселение, шоссе Дорога Жизни, километровый столб № 12-№20; Рахьинское городское поселение, шоссе Дорога Жизни, километровый столб № 21-№ 45», выполненной ООО «Неолик» в 2025 г. (шифр НЛ-07-2025).

2. Согласование вывода и подписание Акта экспертизы цифровой электронной подписью.

3. Принятие решения о передаче Акта государственной историко-культурной экспертизы Заказчику.

Слушали:

Прокофьева М.Ф.; Глинскую Н.Б., Калинина В.А.

Постановили:

1. Члены Экспертной комиссии согласились с тем, что предоставленная проектная документация на проведение работ по сохранению объекта культурного наследия федерального значения «Памятные километровые столбы на «Дороге жизни», 1967 год, входящего в состав объекта культурного наследия федерального значения «Ансамбль «Зеленый пояс Славы Ленинграда», 1965-1968 г.г., по адресу: Ленинградская область, Всеволожский район, Всеволожское городское поселение, шоссе Дорога Жизни, километровый столб № 3-11; Романовское поселение, шоссе Дорога Жизни, километровый столб № 12-№20; Рахьинское городское поселение, шоссе Дорога Жизни, километровый столб № 21-№ 45: «Проектно-сметная документация на проведение работ по сохранению (в целях реставрации) объектов культурного федерального значения «Памятные километровые столбы на «Дороге жизни», расположенного по адресу: Ленинградская область, Всеволожский район, Всеволожское городское поселение, шоссе Дорога Жизни, километровый столб № 3-11; Романовское поселение, шоссе Дорога Жизни, километровый столб № 12-№20; Рахьинское городское поселение, шоссе Дорога Жизни, километровый столб № 21-№ 45», выполненная ООО «Неолик» в 2025 г. (шифр НЛ-07-2025) соответствует требованиям законодательства Российской Федерации в области государственной охраны объектов культурного наследия и представили оформленный текст Акта экспертизы в электронном виде с формулировкой вывода.

2. Согласовать вывод и подписать Акт экспертизы в порядке, установленном Положением о государственной историко-культурной экспертизе, утвержденным постановлением Правительства Российской Федерации от 25.04.2024 №530.

3. Передать заказчику Акт экспертизы, подписанный электронными подписями, со всеми прилагаемыми документами и материалами на электронном носителе в формате документа (PDF).

Голосование по всем вопросам одновременно:

3 человека – за; против - нет; воздержавшихся - нет. Принято единогласно.

Председатель экспертной комиссии

М.Ф.Прокофьев



«24» октября 2025 г.

Ответственный секретарь экспертной комиссии

Н.Б.Глинская



«24» октября 2025 г.

Член экспертной комиссии

В.А.Калинин



«24» октября 2025 г.

**ДОГОВОР ВОЗМЕЗДНОГО ОКАЗАНИЯ УСЛУГ
ПО ПРОВЕДЕНИЮ ГОСУДАРСТВЕННОЙ ИСТОРИКО-КУЛЬТУРНОЙ ЭКСПЕРТИЗЫ
№ 1**

г. Санкт-Петербург

«09» октября 2025 г.

Общество с ограниченной ответственностью «Неолик» (ООО «Неолик») в лице генерального директора **Киени Александра Владимировича**, именуемое в дальнейшем «**Заказчик**», действующего на основании Устава, с одной стороны, и государственный эксперт по проведению государственной историко-культурной экспертизы **Прокофьев Михаил Федорович**, именуемый в дальнейшем «**Эксперт**», действующий на основании приказа Министерства культуры Российской Федерации №3493 от 25.12.2023 г., именуемый в дальнейшем «**Эксперт**», действующий на основании приказа Министерства культуры Российской Федерации №1355 от 09.08.2022 г. «Об утверждении статуса аттестованного эксперта по проведению государственной историко-культурной экспертизы», с другой стороны, вместе именуемые «**Стороны**», а по отдельности «**Сторона**», заключили настоящий договор (далее – «**Договор**») в соответствии с Гражданским кодексом Российской Федерации о нижеследующем.

1. Предмет Договора

1.1. По настоящему Договору возмездного оказания услуг Эксперт обязуется оказать услуги по проведению государственной историко-культурной экспертизы проектной документации на проведение работ по сохранению объекта культурного наследия федерального значения «Памятные километровые столбы на «Дороге жизни», 1967 год, входящего в состав объекта культурного наследия федерального значения «Ансамбль «Зеленый пояс Славы Ленинграда», 1965-1968 г.г., по адресу: Ленинградская область, Всеволожский район, Всеволожское городское поселение, шоссе Дорога Жизни, километровый столб № 3-11; Романовское поселение, шоссе Дорога Жизни, километровый столб № 12-№20; Рахьинское городское поселение, шоссе Дорога Жизни, километровый столб № 21-№ 45: «Проектно-сметная документация на проведение работ по сохранению (в целях реставрации) объектов культурного федерального значения «Памятные километровые столбы на «Дороге жизни», расположенного по адресу: Ленинградская область, Всеволожский район, Всеволожское городское поселение, шоссе Дорога Жизни, километровый столб № 3-11; Романовское поселение, шоссе Дорога Жизни, километровый столб № 12-№20; Рахьинское городское поселение, шоссе Дорога Жизни, километровый столб № 21-№ 45, выполненной ООО «Неолик» в 2025 г. (шифр НЛ-07-2025), а Заказчик обязуется принять и оплатить эти услуги.

1.2. Проведение государственной историко-культурной экспертизы (далее - экспертиза) осуществляется в соответствии с Федеральным законом от 25.06.2002 № 73-ФЗ «Об объектах культурного наследия (памятниках истории и культуры) народов Российской Федерации», Положением о государственной историко-культурной экспертизе, утвержденным Постановлением Правительства Российской Федерации от 25.04.2024 №530

1.3. Результатом экспертизы является заключение Эксперта о соответствии (положительное заключение) или о несоответствии (отрицательное заключение) требованиям законодательства Российской Федерации в области государственной охраны объектов культурного наследия проектной документации на проведение работ по сохранению объектов культурного наследия.

1.4. Заключение экспертизы (Акт) оформляется на электронном носителе в формате переносимого документа (PDF), подписанное Экспертом усиленной квалифицированной электронной подписью.

1.5. Заказчик обязуется принять результат экспертизы в течение 10 (Десяти) рабочих дней со дня получения результата экспертизы, и подписать и направить Эксперту акт приемки оказанных услуг.

2. Стоимость услуг, порядок приемки и оплаты

2.1. Стоимость услуг по Договору устанавливается Протоколом соглашения о договорной цене, который является неотъемлемой частью настоящего договора (Приложение № 1).

2.2. Оплата услуг за проведение экспертизы производится независимо от результата государственной историко-культурной экспертизы.

2.3. Срок проведения экспертизы – не позднее 24.10. 2025 года.

2.4. Оплата по настоящему Договору производится по факту оказания услуг на основании подписанного Сторонами акта приемки оказанных услуг в течение 10 (Десяти) банковских дней с момента подписания такого акта.

2.5. Настоящий Договор является гражданско-правовым, нормы трудового законодательства на него не распространяются. Обязательному страхованию от несчастных случаев Эксперт не подлежит, в случае травматизма Заказчик выплаты по утрате трудоспособности не производит.

2.6. В случае невозможности исполнения Договора, возникшей по вине Заказчика, услуги подлежат оплате в полном объеме. В случае, когда невозможность исполнения Договора возникла по обстоятельствам, за которые ни одна из сторон не отвечает, Заказчик возмещает Эксперту фактически понесенные им расходы, если иное не предусмотрено законом. В случае невозможности исполнения Договора, возникшей по вине Эксперта, Заказчик не обязан оплачивать стоимость услуг по настоящему Договору.

3. Права и обязанности Сторон

3.1. Стороны подтверждают, что не имеют отношений, предусмотренных статьей 8 Положения о государственной историко-культурной экспертизе, утвержденного постановлением Правительства Российской Федерации от 25.04.2024 №530

3.2. В целях надлежащего выполнения условий Договора Заказчик:

3.2.1. Одновременно с подписанием Договора передает Эксперту всю предусмотренную нормативными правовыми актами документацию, необходимую для выполнения Экспертом своих обязательств по Договору.

3.2.2. Подписывает и возвращает Эксперту оформленный Договор в течение 3-х дней и оплачивает услуги на условиях настоящего Договора; принимает услуги по акту приемки оказанных услуг, независимо от их результата: положительного или отрицательного заключения либо отказа от дальнейшего проведения экспертизы.

3.2.3. Вправе отказаться от принятия результатов оказанных услуг и требовать возмещения убытков в случае, если в результате нарушения Экспертом сроков оказания услуг они утратили интерес для Заказчика.

3.2.4. Производит уплату налогов и сборов в соответствии с действующим законодательством Российской Федерации.

3.3. Заказчик вправе:

3.3.1. Получать информацию о ходе проведения экспертизы и предоставлять Эксперту необходимые пояснения, дополнительные сведения и документы.

3.4. Эксперт обязан:

3.4.1. Оказать услуги в объеме и сроки, предусмотренные Договором.

3.4.2. Рассмотреть представленные материалы, при необходимости провести иные необходимые исследования, результаты которых изложить в акте государственной историко-культурной экспертизы.

3.4.3. Обеспечить сохранность материалов, получаемых от Заказчика.

3.4.4. Подписать акт государственной историко-культурной экспертизы усиленной квалифицированной электронной подписью.

3.5. Эксперт имеет право:

3.5.1. Для выполнения своих обязательств в рамках настоящего Договора привлекать дополнительно специалистов по соответствующему профилю экспертной деятельности;

3.5.2. Запрашивать в органах государственной власти, подведомственных им организациях, а также у иных юридических и физических лиц информацию и материалы, необходимые для проведения экспертизы и выполнения возложенных на Эксперта обязательств;

3.5.3. Запрашивать у Заказчика дополнительные материалы;

3.5.4. Не приступать к работе, а начатую работу приостановить в случаях, когда нарушение Заказчиком своих обязанностей по Договору, в частности непредставление необходимой документации, указанной в п. 3.2.1, препятствует исполнению Договора Экспертом, а также при наличии обстоятельств, очевидно свидетельствующих о том, что исполнение указанных обязанностей не будет произведено в установленный срок.

3.5.5. Оказать услугу Заказчику досрочно.

3.6. Стороны обязаны обеспечивать конфиденциальность полученной при исполнении обязательств по Договору информации.

4. Форс-мажор

4.1. Стороны освобождаются от ответственности за частичное или полное неисполнение обязательств по настоящему Договору, если оно явилось следствием обстоятельств непреодолимой силы, а именно: пожар, наводнение, землетрясение, или других стихийных бедствий, войны, забастовок и решений органов власти, если эти обстоятельства непосредственно повлияли на исполнение настоящего Договора.

4.2. О наступлении обстоятельств непреодолимой силы Стороны извещают друг друга немедленно после наступления этих обстоятельств. При этом срок исполнения обязательств по Договору отодвигается на срок действия обстоятельств непреодолимой силы.

4.3. Если вышеуказанные обстоятельства длятся более 3 (трех) месяцев, каждая Сторона имеет право расторгнуть настоящий Договор без возмещения возможных убытков.

4.4. В случае изменения законодательных, нормативных и иных правовых актов органов государственной власти и органов местного самоуправления и ухудшения в связи с этим положения одной из Сторон, связанного с возникновением дополнительных затрат денежных средств и/или времени, либо невозможности дальнейшего продолжения выполнения своих обязательств по Договору, Стороны обязаны соответствующим образом скорректировать стоимость и сроки работ по Договору и подписать соответствующее дополнительное соглашение, либо принять решение о расторжении Договора.

5. Действие и расторжение Договора

5.1. Настоящий Договор вступает в силу с момента его подписания и действует до полного выполнения Сторонами своих обязательств.

5.2. В случае получения замечаний органов государственной власти, органов местного самоуправления к проектной документации, влекущих изменение заключения экспертизы, либо к заключению экспертизы, в части несоответствия требованиям действующего законодательства РФ Эксперт обязуется безвозмездно в разумный срок откорректировать заключение экспертизы и предоставить его Заказчику.

5.3. Договор может быть расторгнут по соглашению Сторон либо по инициативе одной из Сторон с письменным предупреждением другой стороны не менее чем за 10 календарных дней по основаниям, предусмотренным действующим законодательством Российской Федерации.

5.4. Договор составлен в двух экземплярах, имеющих равную юридическую силу, по одному для каждой из Сторон.

6. Реквизиты Сторон

Заказчик:

Эксперт:

Прокофьев Михаил Федорович

Общество с ограниченной
ответственностью «Неолик»: 197198,
г.Санкт-Петербург, ВН.Тер.г.
Муниципальный округ Петровский, ул.
Ропшинская, д.1/32 Литера А, пом. 4-Н
ИНН 7825501956; КПП 781301001;
ОГРН 1037843073234; ОКПО 13847703;
ОКАТО 402880000000;

Банковские реквизиты:

р/с40702810155000036798 СЕВЕРО-
ЗАПАДНЫЙ БАНК ПАО СБЕРБАНК
к/с 301018105000000000653 БИК
044030653

**Генеральный директор
ООО «Неолик»**



Киеня А.В.

Паспорт: серия 4002 №142903
выдан 38 Отделом милиции
Адмиралтейского района Санкт-Петербурга
28.03.2002 г., код подразделения 782-038
адрес регистрации (фактический адрес
проживания): г. Санкт-Петербург,
ул. Подольская, д.10, кв.3
СНИЛС № 077-401-759-72
ИНН 782609588777

Банковские реквизиты:

Наименование банка получателя:
Северо-Западный банк ОАО «Сбербанк
России», г. Санкт-Петербург
ИНН банка получателя: 7707083893
БИК банка получателя: 044030653
р/с банка получателя:
40817 810 7 5586 5732043
Номер банковской карты получателя:
2202200132405240

Прокофьев М.Ф.

**ДОГОВОР ВОЗМЕЗДНОГО ОКАЗАНИЯ УСЛУГ
ПО ПРОВЕДЕНИЮ ГОСУДАРСТВЕННОЙ ИСТОРИКО-КУЛЬТУРНОЙ ЭКСПЕРТИЗЫ
№ 2**

г. Санкт-Петербург

«09» октября 2025 г.

Общество с ограниченной ответственностью «Неолик» (ООО «Неолик») в лице генерального директора **Киени Александра Владимировича**, именуемое в дальнейшем «Заказчик», действующего на основании Устава, с одной стороны, и государственный эксперт по проведению государственной историко-культурной экспертизы **Глинская Наталия Борисовна**, именуемый в дальнейшем «Эксперт», действующий на основании приказа Министерства культуры Российской Федерации №3493 от 25.12.2023 г., именуемый в дальнейшем «Эксперт», действующий на основании приказа Министерства культуры Российской Федерации №1355 от 09.08.2022 г. «Об утверждении статуса аттестованного эксперта по проведению государственной историко-культурной экспертизы», с другой стороны, вместе именуемые «Стороны», а по отдельности «Сторона», заключили настоящий договор (далее – «Договор») в соответствии с Гражданским кодексом Российской Федерации о нижеследующем.

1. Предмет Договора

1.1. По настоящему Договору возмездного оказания услуг Эксперт обязуется оказать услуги по проведению государственной историко-культурной экспертизы проектной документации на проведение работ по сохранению объекта культурного наследия федерального значения «Памятные километровые столбы на «Дороге жизни», 1967 год, входящего в состав объекта культурного наследия федерального значения «Ансамбль «Зеленый пояс Славы Ленинграда», 1965-1968 г.г., по адресу: Ленинградская область, Всеволожский район, Всеволожское городское поселение, шоссе Дорога Жизни, километровый столб № 3-11; Романовское поселение, шоссе Дорога Жизни, километровый столб № 12-№20; Рахьинское городское поселение, шоссе Дорога Жизни, километровый столб № 21-№ 45: «Проектно-сметная документация на проведение работ по сохранению (в целях реставрации) объектов культурного федерального значения «Памятные километровые столбы на «Дороге жизни», расположенного по адресу: Ленинградская область, Всеволожский район, Всеволожское городское поселение, шоссе Дорога Жизни, километровый столб № 3-11; Романовское поселение, шоссе Дорога Жизни, километровый столб № 12-№20; Рахьинское городское поселение, шоссе Дорога Жизни, километровый столб № 21-№ 45, выполненная ООО «Неолик» в 2025 г. (шифр НЛ-07-2025), а Заказчик обязуется принять и оплатить эти услуги.

1.2. Проведение государственной историко-культурной экспертизы (далее - экспертиза) осуществляется в соответствии с Федеральным законом от 25.06.2002 № 73-ФЗ «Об объектах культурного наследия (памятниках истории и культуры) народов Российской Федерации», Положением о государственной историко-культурной экспертизе, утвержденным Постановлением Правительства Российской Федерации от 25.04.2024 №530

1.3. Результатом экспертизы является заключение Эксперта о соответствии (положительное заключение) или о несоответствии (отрицательное заключение) требованиям законодательства Российской Федерации в области государственной охраны объектов культурного наследия проектной документации на проведение работ по сохранению объектов культурного наследия.

1.4. Заключение экспертизы (Акт) оформляется на электронном носителе в формате переносимого документа (PDF), подписанное Экспертом усиленной квалифицированной электронной подписью.

1.5. Заказчик обязуется принять результат экспертизы в течение 10 (Десяти) рабочих дней со дня получения результата экспертизы, и подписать и направить Эксперту акт приемки оказанных услуг.

2. Стоимость услуг, порядок приемки и оплаты

2.1. Стоимость услуг по Договору устанавливается Протоколом соглашения о договорной цене, который является неотъемлемой частью настоящего договора (Приложение № 1).

2.2. Оплата услуг за проведение экспертизы производится независимо от результата государственной историко-культурной экспертизы.

2.3. Срок проведения экспертизы – не позднее 24.10. 2025 года.

2.4. Оплата по настоящему Договору производится по факту оказания услуг на основании подписанного Сторонами акта приемки оказанных услуг в течение 10 (Десяти) банковских дней с момента подписания такого акта.

2.5. Настоящий Договор является гражданско-правовым, нормы трудового законодательства на него не распространяются. Обязательному страхованию от несчастных случаев Эксперт не подлежит, в случае травматизма Заказчик выплаты по утрате трудоспособности не производит.

2.6. В случае невозможности исполнения Договора, возникшей по вине Заказчика, услуги подлежат оплате в полном объеме. В случае, когда невозможность исполнения Договора возникла по обстоятельствам, за которые ни одна из сторон не отвечает, Заказчик возмещает Эксперту фактически понесенные им расходы, если иное не предусмотрено законом. В случае невозможности исполнения Договора, возникшей по вине Эксперта, Заказчик не обязан оплачивать стоимость услуг по настоящему Договору.

3. Права и обязанности Сторон

3.1. Стороны подтверждают, что не имеют отношений, предусмотренных статьей 8 Положения о государственной историко-культурной экспертизе, утвержденного постановлением Правительства Российской Федерации от 25.04.2024 №530

3.2. В целях надлежащего выполнения условий Договора Заказчик:

3.2.1. Одновременно с подписанием Договора передает Эксперту всю предусмотренную нормативными правовыми актами документацию, необходимую для выполнения Экспертом своих обязательств по Договору.

3.2.2. Подписывает и возвращает Эксперту оформленный Договор в течение 3-х дней и оплачивает услуги на условиях настоящего Договора; принимает услуги по акту приемки оказанных услуг, независимо от их результата: положительного или отрицательного заключения либо отказа от дальнейшего проведения экспертизы.

3.2.3. Вправе отказаться от принятия результатов оказанных услуг и требовать возмещения убытков в случае, если в результате нарушения Экспертом сроков оказания услуг они утратили интерес для Заказчика.

3.2.4. Производит уплату налогов и сборов в соответствии с действующим законодательством Российской Федерации.

3.3. Заказчик вправе:

3.3.1. Получать информацию о ходе проведения экспертизы и предоставлять Эксперту необходимые пояснения, дополнительные сведения и документы.

3.4. Эксперт обязан:

3.4.1. Оказать услуги в объеме и сроки, предусмотренные Договором.

3.4.2. Рассмотреть представленные материалы, при необходимости провести иные необходимые исследования, результаты которых изложить в акте государственной историко- культурной экспертизы.

3.4.3. Обеспечить сохранность материалов, получаемых от Заказчика.

3.4.4. Подписать акт государственной историко-культурной экспертизы усиленной квалифицированной электронной подписью.

3.5. Эксперт имеет право:

3.5.1. Для выполнения своих обязательств в рамках настоящего Договора привлекать дополнительно специалистов по соответствующему профилю экспертной деятельности;

3.5.2. Запрашивать в органах государственной власти, подведомственных им организациях, а также у иных юридических и физических лиц информацию и материалы, необходимые для проведения экспертизы и выполнения возложенных на Эксперта обязательств;

3.5.3. Запрашивать у Заказчика дополнительные материалы;

3.5.4. Не приступать к работе, а начатую работу приостановить в случаях, когда нарушение Заказчиком своих обязанностей по Договору, в частности непредставление необходимой документации, указанной в п. 3.2.1, препятствует исполнению Договора Экспертом, а также при наличии обстоятельств, очевидно свидетельствующих о том, что исполнение указанных обязанностей не будет произведено в установленный срок.

3.5.5. Оказать услугу Заказчику досрочно.

3.6. Стороны обязаны обеспечивать конфиденциальность полученной при исполнении обязательств по Договору информации.

4. Форс-мажор

4.1. Стороны освобождаются от ответственности за частичное или полное неисполнение обязательств по настоящему Договору, если оно явилось следствием обстоятельств непреодолимой силы, а именно: пожар, наводнение, землетрясение, или других стихийных бедствий, войны, забастовок и решений органов власти, если эти обстоятельства непосредственно повлияли на исполнение настоящего Договора.

4.2. О наступлении обстоятельств непреодолимой силы Стороны извещают друг друга немедленно после наступления этих обстоятельств. При этом срок исполнения обязательств по Договору отодвигается на срок действия обстоятельств непреодолимой силы.

4.3. Если вышеуказанные обстоятельства длятся более 3 (трех) месяцев, каждая Сторона имеет право расторгнуть настоящий Договор без возмещения возможных убытков.

4.4. В случае изменения законодательных, нормативных и иных правовых актов органов государственной власти и органов местного самоуправления и ухудшения в связи с этим положения одной из Сторон, связанного с возникновением дополнительных затрат денежных средств и/или времени, либо невозможности дальнейшего продолжения выполнения своих обязательств по Договору, Стороны обязаны соответствующим образом скорректировать стоимость и сроки работ по Договору и подписать соответствующее дополнительное соглашение, либо принять решение о расторжении Договора.

5. Действие и расторжение Договора

5.1. Настоящий Договор вступает в силу с момента его подписания и действует до полного выполнения Сторонами своих обязательств.

5.2. В случае получения замечаний органов государственной власти, органов местного самоуправления к проектной документации, влекущих изменение заключения экспертизы, либо к заключению экспертизы, в части несоответствия требованиям действующего законодательства РФ Эксперт обязуется безвозмездно в разумный срок откорректировать заключение экспертизы и предоставить его Заказчику.

5.3. Договор может быть расторгнут по соглашению Сторон либо по инициативе одной из Сторон с письменным предупреждением другой стороны не менее чем за 10 календарных дней по основаниям, предусмотренным действующим законодательством Российской Федерации.

5.4. Договор составлен в двух экземплярах, имеющих равную юридическую силу, по одному для каждой из Сторон.

6. Реквизиты Сторон

Заказчик:

Общество с ограниченной
ответственностью «Неолик»: 197198,
г.Санкт-Петербург, ВН.Тер.г.

Эксперт:

Глинская Наталия Борисовна
Паспорт: серия 4000 №592073
выдан 64 ОМ Кировского района Санкт-
Петербурга 18.03.2001 г.,

Муниципальный округ Петровский, ул.
Ропшинская, д.1/32 Литера А, пом. 4-Н
ИНН 7825501956; КПП 781301001;
ОГРН 1037843073234; ОКПО 13847703;
ОКАТО 40288000000;

Банковские реквизиты:

р/с40702810155000036798 СЕВЕРО-
ЗАПАДНЫЙ БАНК ПАО СБЕРБАНК
к/с 301018105000000000653 БИК
044030653

Генеральный директор
ООО «Неолик»



М. П.

Киеня А.В.

код подразделения 782-064
адрес регистрации (фактический адрес
проживания): 198302, г. Санкт-Петербург,
ул. Морской пехоты, д.14, кв.39
СНИЛС №024-853-019-39
ИНН 780515488131

Банковские реквизиты:

Наименование банка получателя:
Северо-Западный банк ОАО «Сбербанк
России», г. Санкт-Петербург
ИНН банка получателя: 7707083893
БИК банка получателя: 044030653
к/с банка получателя: 301018105000000000653
р/с банка получателя: 40817810855006284548
Номер банковской карты получателя:
4276550015329165

Глинская Н.Б.

**ДОГОВОР ВОЗМЕЗДНОГО ОКАЗАНИЯ УСЛУГ
ПО ПРОВЕДЕНИЮ ГОСУДАРСТВЕННОЙ ИСТОРИКО-КУЛЬТУРНОЙ ЭКСПЕРТИЗЫ
№ 3**

г. Санкт-Петербург

«09» октября 2025 г.

Общество с ограниченной ответственностью «Неолик» (ООО «Неолик») в лице генерального директора **Киени Александра Владимировича**, именуемое в дальнейшем «**Заказчик**», действующего на основании Устава, с одной стороны, и государственный эксперт по проведению государственной историко-культурной экспертизы **Калинин Валерий Александрович**, именуемый в дальнейшем «**Эксперт**», действующий на основании приказа Министерства культуры Российской Федерации №3493 от 25.12.2023 г., именуемый в дальнейшем «**Эксперт**», действующий на основании приказа Министерства культуры Российской Федерации №1355 от 09.08.2022 г. «Об утверждении статуса аттестованного эксперта по проведению государственной историко-культурной экспертизы», с другой стороны, вместе именуемые «**Стороны**», а по отдельности «**Сторона**», заключили настоящий договор (далее – «**Договор**») в соответствии с Гражданским кодексом Российской Федерации о нижеследующем.

1. Предмет Договора

1.1. По настоящему Договору возмездного оказания услуг Эксперт обязуется оказать услуги по проведению государственной историко-культурной экспертизы проектной документации на проведение работ по сохранению объекта культурного наследия федерального значения «Памятные километровые столбы на «Дороге жизни», 1967 год, входящего в состав объекта культурного наследия федерального значения «Ансамбль «Зеленый пояс Славы Ленинграда», 1965-1968 г.г., по адресу: Ленинградская область, Всеволожский район, Всеволожское городское поселение, шоссе Дорога Жизни, километровый столб № 3-11; Романовское поселение, шоссе Дорога Жизни, километровый столб № 12-№20; Рахьинское городское поселение, шоссе Дорога Жизни, километровый столб № 21-№ 45: «Проектно-сметная документация на проведение работ по сохранению (в целях реставрации) объектов культурного федерального значения «Памятные километровые столбы на «Дороге жизни», расположенного по адресу: Ленинградская область, Всеволожский район, Всеволожское городское поселение, шоссе Дорога Жизни, километровый столб № 3-11; Романовское поселение, шоссе Дорога Жизни, километровый столб № 12-№20; Рахьинское городское поселение, шоссе Дорога Жизни, километровый столб № 21-№ 45, выполненная ООО «Неолик» в 2025 г. (шифр НЛ-07-2025), а Заказчик обязуется принять и оплатить эти услуги.

1.2. Проведение государственной историко-культурной экспертизы (далее - экспертиза) осуществляется в соответствии с Федеральным законом от 25.06.2002 № 73-ФЗ «Об объектах культурного наследия (памятниках истории и культуры) народов Российской Федерации», Положением о государственной историко-культурной экспертизе, утвержденным Постановлением Правительства Российской Федерации от 25.04.2024 №530

1.3. Результатом экспертизы является заключение Эксперта о соответствии (положительное заключение) или о несоответствии (отрицательное заключение) требованиям законодательства Российской Федерации в области государственной охраны объектов культурного наследия проектной документации на проведение работ по сохранению объектов культурного наследия.

1.4. Заключение экспертизы (Акт) оформляется на электронном носителе в формате переносимого документа (PDF), подписанное Экспертом усиленной квалифицированной электронной подписью.

1.5. Заказчик обязуется принять результат экспертизы в течение 10 (Десяти) рабочих дней со дня получения результата экспертизы, и подписать и направить Эксперту акт приемки оказанных услуг.

2. Стоимость услуг, порядок приемки и оплаты

2.1. Стоимость услуг по Договору устанавливается Протоколом соглашения о договорной цене, который является неотъемлемой частью настоящего договора (Приложение № 1).

2.2. Оплата услуг за проведение экспертизы производится независимо от результата государственной историко-культурной экспертизы.

2.3. Срок проведения экспертизы – не позднее 24.10. 2025 года.

2.4. Оплата по настоящему Договору производится по факту оказания услуг на основании подписанного Сторонами акта приемки оказанных услуг в течение 10 (Десяти) банковских дней с момента подписания такого акта.

2.5. Настоящий Договор является гражданско-правовым, нормы трудового законодательства на него не распространяются. Обязательному страхованию от несчастных случаев Эксперт не подлежит, в случае травматизма Заказчик выплаты по утрате трудоспособности не производит.

2.6. В случае невозможности исполнения Договора, возникшей по вине Заказчика, услуги подлежат оплате в полном объеме. В случае, когда невозможность исполнения Договора возникла по обстоятельствам, за которые ни одна из сторон не отвечает, Заказчик возмещает Эксперту фактически понесенные им расходы, если иное не предусмотрено законом. В случае невозможности исполнения Договора, возникшей по вине Эксперта, Заказчик не обязан оплачивать стоимость услуг по настоящему Договору.

3. Права и обязанности Сторон

3.1. Стороны подтверждают, что не имеют отношений, предусмотренных статьей 8 Положения о государственной историко-культурной экспертизе, утвержденного постановлением Правительства Российской Федерации от 25.04.2024 №530

3.2. В целях надлежащего выполнения условий Договора Заказчик:

3.2.1. Одновременно с подписанием Договора передает Эксперту всю предусмотренную нормативными правовыми актами документацию, необходимую для выполнения Экспертом своих обязательств по Договору.

3.2.2. Подписывает и возвращает Эксперту оформленный Договор в течение 3-х дней и оплачивает услуги на условиях настоящего Договора; принимает услуги по акту приемки оказанных услуг, независимо от их результата: положительного или отрицательного заключения либо отказа от дальнейшего проведения экспертизы.

3.2.3. Вправе отказаться от принятия результатов оказанных услуг и требовать возмещения убытков в случае, если в результате нарушения Экспертом сроков оказания услуг они утратили интерес для Заказчика.

3.2.4. Производит уплату налогов и сборов в соответствии с действующим законодательством Российской Федерации.

3.3. Заказчик вправе:

3.3.1. Получать информацию о ходе проведения экспертизы и предоставлять Эксперту необходимые пояснения, дополнительные сведения и документы.

3.4. Эксперт обязан:

3.4.1. Оказать услуги в объеме и сроки, предусмотренные Договором.

3.4.2. Рассмотреть представленные материалы, при необходимости провести иные необходимые исследования, результаты которых изложить в акте государственной историко-культурной экспертизы.

3.4.3. Обеспечить сохранность материалов, получаемых от Заказчика.

3.4.4. Подписать акт государственной историко-культурной экспертизы усиленной квалифицированной электронной подписью.

3.5. Эксперт имеет право:

3.5.1. Для выполнения своих обязательств в рамках настоящего Договора привлекать дополнительно специалистов по соответствующему профилю экспертной деятельности;

3.5.2. Запрашивать в органах государственной власти, подведомственных им организациях, а также у иных юридических и физических лиц информацию и материалы, необходимые для проведения экспертизы и выполнения возложенных на Эксперта обязательств;

3.5.3. Запрашивать у Заказчика дополнительные материалы;

3.5.4. Не приступать к работе, а начатую работу приостановить в случаях, когда нарушение Заказчиком своих обязанностей по Договору, в частности непредставление необходимой документации, указанной в п. 3.2.1, препятствует исполнению Договора Экспертом, а также при наличии обстоятельств, очевидно свидетельствующих о том, что исполнение указанных обязанностей не будет произведено в установленный срок.

3.5.5. Оказать услугу Заказчику досрочно.

3.6. Стороны обязаны обеспечивать конфиденциальность полученной при исполнении обязательств по Договору информации.

4. Форс-мажор

4.1. Стороны освобождаются от ответственности за частичное или полное неисполнение обязательств по настоящему Договору, если оно явилось следствием обстоятельств непреодолимой силы, а именно: пожар, наводнение, землетрясение, или других стихийных бедствий, войны, забастовок и решений органов власти, если эти обстоятельства непосредственно повлияли на исполнение настоящего Договора.

4.2. О наступлении обстоятельств непреодолимой силы Стороны извещают друг друга немедленно после наступления этих обстоятельств. При этом срок исполнения обязательств по Договору отодвигается на срок действия обстоятельств непреодолимой силы.

4.3. Если вышеуказанные обстоятельства длятся более 3 (трех) месяцев, каждая Сторона имеет право расторгнуть настоящий Договор без возмещения возможных убытков.

4.4. В случае изменения законодательных, нормативных и иных правовых актов органов государственной власти и органов местного самоуправления и ухудшения в связи с этим положения одной из Сторон, связанного с возникновением дополнительных затрат денежных средств и/или времени, либо невозможности дальнейшего продолжения выполнения своих обязательств по Договору, Стороны обязаны соответствующим образом скорректировать стоимость и сроки работ по Договору и подписать соответствующее дополнительное соглашение, либо принять решение о расторжении Договора.

5. Действие и расторжение Договора

5.1. Настоящий Договор вступает в силу с момента его подписания и действует до полного выполнения Сторонами своих обязательств.

5.2. В случае получения замечаний органов государственной власти, органов местного самоуправления к проектной документации, влекущих изменение заключения экспертизы, либо к заключению экспертизы, в части несоответствия требованиям действующего законодательства РФ Эксперт обязуется безвозмездно в разумный срок откорректировать заключение экспертизы и предоставить его Заказчику.

5.3. Договор может быть расторгнут по соглашению Сторон либо по инициативе одной из Сторон с письменным предупреждением другой стороны не менее чем за 10 календарных дней по основаниям, предусмотренным действующим законодательством Российской Федерации.

5.4. Договор составлен в двух экземплярах, имеющих равную юридическую силу, по одному для каждой из Сторон.

6. Реквизиты Сторон

Заказчик:

Общество с ограниченной
ответственностью «Неолик»: 197198,
г.Санкт-Петербург, ВН.Тер.г.
Муниципальный округ Петровский, ул.
Ропшинская, д.1/32 Литера А, пом. 4-Н

ИНН 7825501956; КПП 781301001;
ОГРН 1037843073234; ОКПО 13847703;
ОКАТО 40288000000;

Банковские реквизиты:

р/с40702810155000036798 СЕВЕРО-
ЗАПАДНЫЙ БАНК ПАО СБЕРБАНК
к/с 30101810500000000653 БИК
044030653

Генеральный директор
ООО «Неолик»



Киеня А.В.

М. П.

Эксперт:

Эксперт:

Калинин Валерий Александрович

Паспорт сер.41 02 661887, выдан 03.10.2002
г. Отрадненским ОМ Кировского района ЛО
ПСС 077-042-577-68
р/с 40817810855005205272 в Северо-
Западном банке ОАО «Сбербанк России»;
БИК 044030653, к.Сч 30101810500000000653

Калинин В.А.

к акту по результатам государственной историко-культурной экспертизы

- [illegible]

- [illegible]


- [illegible]

131. «Памятные километровые столбы на «Дороге жизни», 1967 год, входящие в состав объекта культурного наследия федерального значения «Ансамбль «Зеленый пояс Славы Ленинграда», 1965-1968 г.г., Ленинградская область, Всеволожский район, Рахьинское

149. «Памятные километровые столбы на «Дороге жизни», 1967 год, входящие в состав объекта культурного наследия федерального значения «Ансамбль «Зеленый пояс Славы Ленинграда», 1965-1968 г.г., Ленинградская область, Всеволожский район, Рахьинское городское поселение, шоссе Дорога Жизни. Километровый столб №45. Общий вид. Фотография выполнена 15.08.2025 г. и предоставлена заказчиком.



1. «Памятные километровые столбы на «Дороге жизни», 1967 год, входящие в состав объекта культурного наследия федерального значения «Ансамбль «Зеленый пояс Славы Ленинграда», 1965-1968 г.г., Ленинградская область, Всеволожский район, Всеволожское городское поселение, шоссе Дорога Жизни. Километровый столб №3. Общий вид. Фотография выполнена 15.08.2025 г. и предоставлена заказчиком.




2. «Памятные километровые столбы на «Дороге жизни», 1967 год, входящие в состав объекта культурного наследия федерального значения «Ансамбль «Зеленый пояс Славы Ленинграда», 1965-1968 г.г., Ленинградская область, Всеволожский район, Всеволожское городское поселение, шоссе Дорога Жизни. Километровый столб №3. Общий вид. Фотография выполнена 15.08.2025 г. и предоставлена заказчиком.



3. «Памятные километровые столбы на «Дороге жизни», 1967 год, входящие в состав объекта культурного наследия федерального значения «Ансамбль «Зеленый пояс Славы Ленинграда», 1965-1968 г.г., Ленинградская область, Всеволожский район, Всеволожское городское поселение, шоссе Дорога Жизни. Километровый столб №3. Общий вид. Фотография выполнена 15.08.2025 г. и предоставлена заказчиком.




4. «Памятные километровые столбы на «Дороге жизни», 1967 год, входящие в состав объекта культурного наследия федерального значения «Ансамбль «Зеленый пояс Славы Ленинграда», 1965-1968 г.г., Ленинградская область, Всеволожский район, Всеволожское городское поселение, шоссе Дорога Жизни. Километровый столб №3. Общий вид. Фотография выполнена 15.08.2025 г. и предоставлена заказчиком.



5. «Памятные километровые столбы на «Дороге жизни», 1967 год, входящие в состав объекта культурного наследия федерального значения «Ансамбль «Зеленый пояс Славы Ленинграда», 1965-1968 г.г., Ленинградская область, Всеволожский район, Всеволожское городское поселение, шоссе Дорога Жизни. Километровый столб №4. Общий вид. Фотография выполнена 15.08.2025 г. и предоставлена заказчиком.



6. «Памятные километровые столбы на «Дороге жизни», 1967 год, входящие в состав объекта культурного наследия федерального значения «Ансамбль «Зеленый пояс Славы Ленинграда», 1965-1968 г.г., Ленинградская область, Всеволожский район, Всеволожское городское поселение, шоссе Дорога Жизни. Километровый столб №4. Общий вид. Фотография выполнена 15.08.2025 г. и предоставлена заказчиком.



7. «Памятные километровые столбы на «Дороге жизни», 1967 год, входящие в состав объекта культурного наследия федерального значения «Ансамбль «Зеленый пояс Славы Ленинграда», 1965-1968 г.г., Ленинградская область, Всеволожский район, Всеволожское городское поселение, шоссе Дорога Жизни. Километровый столб №4. Общий вид. Фотография выполнена 15.08.2025 г. и предоставлена заказчиком.



8. «Памятные километровые столбы на «Дороге жизни», 1967 год, входящие в состав объекта культурного наследия федерального значения «Ансамбль «Зеленый пояс Славы Ленинграда», 1965-1968 г.г., Ленинградская область, Всеволожский район, Всеволожское городское поселение, шоссе Дорога Жизни. Километровый столб №5. Общий вид. Фотография выполнена 15.08.2025 г. и предоставлена заказчиком.



9. «Памятные километровые столбы на «Дороге жизни», 1967 год, входящие в состав объекта культурного наследия федерального значения «Ансамбль «Зеленый пояс Славы Ленинграда», 1965-1968 г.г., Ленинградская область, Всеволожский район, Всеволожское городское поселение, шоссе Дорога Жизни. Километровый столб №5. Общий вид. Фотография выполнена 15.08.2025 г. и предоставлена заказчиком.



10. «Памятные километровые столбы на «Дороге жизни», 1967 год, входящие в состав объекта культурного наследия федерального значения «Ансамбль «Зеленый пояс Славы Ленинграда», 1965-1968 г.г., Ленинградская область, Всеволожский район, Всеволожское городское поселение, шоссе Дорога Жизни. Километровый столб №5. Общий вид. Фотография выполнена 15.08.2025 г. и предоставлена заказчиком.



11. «Памятные километровые столбы на «Дороге жизни», 1967 год, входящие в состав объекта культурного наследия федерального значения «Ансамбль «Зеленый пояс Славы Ленинграда», 1965-1968 г.г., Ленинградская область, Всеволожский район, Всеволожское городское поселение, шоссе Дорога Жизни. Километровый столб №5. Общий вид. Фотография выполнена 15.08.2025 г. и предоставлена заказчиком.



12. «Памятные километровые столбы на «Дороге жизни», 1967 год, входящие в состав объекта культурного наследия федерального значения «Ансамбль «Зеленый пояс Славы Ленинграда», 1965-1968 г.г., Ленинградская область, Всеволожский район, Всеволожское городское поселение, шоссе Дорога Жизни. Километровый столб №6. Общий вид. Фотография выполнена 15.08.2025 г. и предоставлена заказчиком.



13. «Памятные километровые столбы на «Дороге жизни», 1967 год, входящие в состав объекта культурного наследия федерального значения «Ансамбль «Зеленый пояс Славы Ленинграда», 1965-1968 г.г., Ленинградская область, Всеволожский район, Всеволожское городское поселение, шоссе Дорога Жизни. Километровый столб №6. Общий вид. Фотография выполнена 15.08.2025 г. и предоставлена заказчиком.



14. «Памятные километровые столбы на «Дороге жизни», 1967 год, входящие в состав объекта культурного наследия федерального значения «Ансамбль «Зеленый пояс Славы Ленинграда», 1965-1968 г.г., Ленинградская область, Всеволожский район, Всеволожское городское поселение, шоссе Дорога Жизни. Километровый столб №6. Общий вид. Фотография выполнена 15.08.2025 г. и предоставлена заказчиком.



15. «Памятные километровые столбы на «Дороге жизни», 1967 год, входящие в состав объекта культурного наследия федерального значения «Ансамбль «Зеленый пояс Славы Ленинграда», 1965-1968 г.г., Ленинградская область, Всеволожский район, Всеволожское городское поселение, шоссе Дорога Жизни. Километровый столб №7. Общий вид. Фотография выполнена 15.08.2025 г. и предоставлена заказчиком.



16. «Памятные километровые столбы на «Дороге жизни», 1967 год, входящие в состав объекта культурного наследия федерального значения «Ансамбль «Зеленый пояс Славы Ленинграда», 1965-1968 г.г., Ленинградская область, Всеволожский район, Всеволожское городское поселение, шоссе Дорога Жизни. Километровый столб №7. Общий вид. Фотография выполнена 15.08.2025 г. и предоставлена заказчиком.



17. «Памятные километровые столбы на «Дороге жизни», 1967 год, входящие в состав объекта культурного наследия федерального значения «Ансамбль «Зеленый пояс Славы Ленинграда», 1965-1968 г.г., Ленинградская область, Всеволожский район, Всеволожское городское поселение, шоссе Дорога Жизни. Километровый столб №7. Общий вид. Фотография выполнена 15.08.2025 г. и предоставлена заказчиком.



18. «Памятные километровые столбы на «Дороге жизни», 1967 год, входящие в состав объекта культурного наследия федерального значения «Ансамбль «Зеленый пояс Славы Ленинграда», 1965-1968 г.г., Ленинградская область, Всеволожский район, Всеволожское городское поселение, шоссе Дорога Жизни. Километровый столб №7. Общий вид. Фотография выполнена 15.08.2025 г. и предоставлена заказчиком.



19. «Памятные километровые столбы на «Дороге жизни», 1967 год, входящие в состав объекта культурного наследия федерального значения «Ансамбль «Зеленый пояс Славы Ленинграда», 1965-1968 г.г., Ленинградская область, Всеволожский район, Всеволожское городское поселение, шоссе Дорога Жизни. Километровый столб №8. Общий вид. Фотография выполнена 15.08.2025 г. и предоставлена заказчиком.



20. «Памятные километровые столбы на «Дороге жизни», 1967 год, входящие в состав объекта культурного наследия федерального значения «Ансамбль «Зеленый пояс Славы Ленинграда», 1965-1968 г.г., Ленинградская область, Всеволожский район, Всеволожское городское поселение, шоссе Дорога Жизни. Километровый столб №8. Общий вид. Фотография выполнена 15.08.2025 г. и предоставлена заказчиком.



21. «Памятные километровые столбы на «Дороге жизни», 1967 год, входящие в состав объекта культурного наследия федерального значения «Ансамбль «Зеленый пояс Славы Ленинграда», 1965-1968 г.г., Ленинградская область, Всеволожский район, Всеволожское городское поселение, шоссе Дорога Жизни. Километровый столб №8. Общий вид. Фотография выполнена 15.08.2025 г. и предоставлена заказчиком.



22. «Памятные километровые столбы на «Дороге жизни», 1967 год, входящие в состав объекта культурного наследия федерального значения «Ансамбль «Зеленый пояс Славы Ленинграда», 1965-1968 г.г., Ленинградская область, Всеволожский район, Всеволожское городское поселение, шоссе Дорога Жизни. Километровый столб №8. Общий вид. Фотография выполнена 15.08.2025 г. и предоставлена заказчиком.



23. «Памятные километровые столбы на «Дороге жизни», 1967 год, входящие в состав объекта культурного наследия федерального значения «Ансамбль «Зеленый пояс Славы Ленинграда», 1965-1968 г.г., Ленинградская область, Всеволожский район, Всеволожское городское поселение, шоссе Дорога Жизни. Километровый столб №9. Общий вид. Фотография выполнена 15.08.2025 г. и предоставлена заказчиком.



24. «Памятные километровые столбы на «Дороге жизни», 1967 год, входящие в состав объекта культурного наследия федерального значения «Ансамбль «Зеленый пояс Славы Ленинграда», 1965-1968 г.г., Ленинградская область, Всеволожский район, Всеволожское городское поселение, шоссе Дорога Жизни. Километровый столб №9. Общий вид. Фотография выполнена 15.08.2025 г. и предоставлена заказчиком.



25. «Памятные километровые столбы на «Дороге жизни», 1967 год, входящие в состав объекта культурного наследия федерального значения «Ансамбль «Зеленый пояс Славы Ленинграда», 1965-1968 г.г., Ленинградская область, Всеволожский район, Всеволожское городское поселение, шоссе Дорога Жизни. Километровый столб №9. Общий вид. Фотография выполнена 15.08.2025 г. и предоставлена заказчиком.



26. «Памятные километровые столбы на «Дороге жизни», 1967 год, входящие в состав объекта культурного наследия федерального значения «Ансамбль «Зеленый пояс Славы Ленинграда», 1965-1968 г.г., Ленинградская область, Всеволожский район, Всеволожское городское поселение, шоссе Дорога Жизни. Километровый столб №9. Общий вид. Фотография выполнена 15.08.2025 г. и предоставлена заказчиком.



27. «Памятные километровые столбы на «Дороге жизни», 1967 год, входящие в состав объекта культурного наследия федерального значения «Ансамбль «Зеленый пояс Славы Ленинграда», 1965-1968 г.г., Ленинградская область, Всеволожский район, Всеволожское городское поселение, шоссе Дорога Жизни. Километровый столб №10. Общий вид. Фотография выполнена 15.08.2025 г. и предоставлена заказчиком.



28. «Памятные километровые столбы на «Дороге жизни», 1967 год, входящие в состав объекта культурного наследия федерального значения «Ансамбль «Зеленый пояс Славы Ленинграда», 1965-1968 г.г., Ленинградская область, Всеволожский район, Всеволожское городское поселение, шоссе Дорога Жизни. Километровый столб №10. Общий вид. Фотография выполнена 15.08.2025 г. и предоставлена заказчиком.



29. «Памятные километровые столбы на «Дороге жизни», 1967 год, входящие в состав объекта культурного наследия федерального значения «Ансамбль «Зеленый пояс Славы Ленинграда», 1965-1968 г.г., Ленинградская область, Всеволожский район, Всеволожское городское поселение, шоссе Дорога Жизни. Километровый столб №10. Общий вид. Фотография выполнена 15.08.2025 г. и предоставлена заказчиком.




30. «Памятные километровые столбы на «Дороге жизни», 1967 год, входящие в состав объекта культурного наследия федерального значения «Ансамбль «Зеленый пояс Славы Ленинграда», 1965-1968 г.г., Ленинградская область, Всеволожский район, Всеволожское городское поселение, шоссе Дорога Жизни. Километровый столб №10. Общий вид. Фотография выполнена 15.08.2025 г. и предоставлена заказчиком.



31. «Памятные километровые столбы на «Дороге жизни», 1967 год, входящие в состав объекта культурного наследия федерального значения «Ансамбль «Зеленый пояс Славы Ленинграда», 1965-1968 г.г., Ленинградская область, Всеволожский район, Всеволожское городское поселение, шоссе Дорога Жизни. Километровый столб №11. Общий вид. Фотография выполнена 15.08.2025 г. и предоставлена заказчиком.



32. «Памятные километровые столбы на «Дороге жизни», 1967 год, входящие в состав объекта культурного наследия федерального значения «Ансамбль «Зеленый пояс Славы Ленинграда», 1965-1968 г.г., Ленинградская область, Всеволожский район, Всеволожское городское поселение, шоссе Дорога Жизни. Километровый столб №11. Общий вид. Фотография выполнена 15.08.2025 г. и предоставлена заказчиком.



33. «Памятные километровые столбы на «Дороге жизни», 1967 год, входящие в состав объекта культурного наследия федерального значения «Ансамбль «Зеленый пояс Славы Ленинграда», 1965-1968 г.г., Ленинградская область, Всеволожский район, Всеволожское городское поселение, шоссе Дорога Жизни. Километровый столб №11. Общий вид. Фотография выполнена 15.08.2025 г. и предоставлена заказчиком.



34. «Памятные километровые столбы на «Дороге жизни», 1967 год, входящие в состав объекта культурного наследия федерального значения «Ансамбль «Зеленый пояс Славы Ленинграда», 1965-1968 г.г., Ленинградская область, Всеволожский район, Всеволожское городское поселение, шоссе Дорога Жизни. Километровый столб №11. Общий вид. Фотография выполнена 15.08.2025 г. и предоставлена заказчиком.



35. «Памятные километровые столбы на «Дороге жизни», 1967 год, входящие в состав объекта культурного наследия федерального значения «Ансамбль «Зеленый пояс Славы Ленинграда», 1965-1968 г.г., Ленинградская область, Всеволожский район, Романовское поселение, шоссе Дорога Жизни. Километровый столб №12. Общий вид. Фотография выполнена 15.08.2025 г. и предоставлена заказчиком.



36. «Памятные километровые столбы на «Дороге жизни», 1967 год, входящие в состав объекта культурного наследия федерального значения «Ансамбль «Зеленый пояс Славы Ленинграда», 1965-1968 г.г., Ленинградская область, Всеволожский район, Романовское поселение, шоссе Дорога Жизни. Километровый столб №12. Общий вид. Фотография выполнена 15.08.2025 г. и предоставлена заказчиком.



37. «Памятные километровые столбы на «Дороге жизни», 1967 год, входящие в состав объекта культурного наследия федерального значения «Ансамбль «Зеленый пояс Славы Ленинграда», 1965-1968 г.г., Ленинградская область, Всеволожский район, Романовское поселение, шоссе Дорога Жизни. Километровый столб №12. Общий вид. Фотография выполнена 15.08.2025 г. и предоставлена заказчиком.



38. «Памятные километровые столбы на «Дороге жизни», 1967 год, входящие в состав объекта культурного наследия федерального значения «Ансамбль «Зеленый пояс Славы Ленинграда», 1965-1968 г.г., Ленинградская область, Всеволожский район, Романовское поселение, шоссе Дорога Жизни. Километровый столб №12. Общий вид. Фотография выполнена 15.08.2025 г. и предоставлена заказчиком.



39. «Памятные километровые столбы на «Дороге жизни», 1967 год, входящие в состав объекта культурного наследия федерального значения «Ансамбль «Зеленый пояс Славы Ленинграда», 1965-1968 г.г., Ленинградская область, Всеволожский район, Романовское поселение, шоссе Дорога Жизни. Километровый столб №13. Общий вид. Фотография выполнена 15.08.2025 г. и предоставлена заказчиком.



40. «Памятные километровые столбы на «Дороге жизни», 1967 год, входящие в состав объекта культурного наследия федерального значения «Ансамбль «Зеленый пояс Славы Ленинграда», 1965-1968 г.г., Ленинградская область, Всеволожский район, Романовское поселение, шоссе Дорога Жизни. Километровый столб №13. Общий вид. Фотография выполнена 15.08.2025 г. и предоставлена заказчиком.



41. «Памятные километровые столбы на «Дороге жизни», 1967 год, входящие в состав объекта культурного наследия федерального значения «Ансамбль «Зеленый пояс Славы Ленинграда», 1965-1968 г.г., Ленинградская область, Всеволожский район, Романовское поселение, шоссе Дорога Жизни. Километровый столб №13. Общий вид. Фотография выполнена 15.08.2025 г. и предоставлена заказчиком.



42. «Памятные километровые столбы на «Дороге жизни», 1967 год, входящие в состав объекта культурного наследия федерального значения «Ансамбль «Зеленый пояс Славы Ленинграда», 1965-1968 г.г., Ленинградская область, Всеволожский район, Романовское поселение, шоссе Дорога Жизни. Километровый столб №13. Общий вид. Фотография выполнена 15.08.2025 г. и предоставлена заказчиком.



43. «Памятные километровые столбы на «Дороге жизни», 1967 год, входящие в состав объекта культурного наследия федерального значения «Ансамбль «Зеленый пояс Славы Ленинграда», 1965-1968 г.г., Ленинградская область, Всеволожский район, Романовское поселение, шоссе Дорога Жизни. Километровый столб №14. Общий вид. Фотография выполнена 15.08.2025 г. и предоставлена заказчиком.



44. «Памятные километровые столбы на «Дороге жизни», 1967 год, входящие в состав объекта культурного наследия федерального значения «Ансамбль «Зеленый пояс Славы Ленинграда», 1965-1968 г.г., Ленинградская область, Всеволожский район, Романовское поселение, шоссе Дорога Жизни. Километровый столб №14. Общий вид. Фотография выполнена 15.08.2025 г. и предоставлена заказчиком.



45. «Памятные километровые столбы на «Дороге жизни», 1967 год, входящие в состав объекта культурного наследия федерального значения «Ансамбль «Зеленый пояс Славы Ленинграда», 1965-1968 г.г., Ленинградская область, Всеволожский район, Романовское поселение, шоссе Дорога Жизни. Километровый столб №14. Общий вид. Фотография выполнена 15.08.2025 г. и предоставлена заказчиком.



46. «Памятные километровые столбы на «Дороге жизни», 1967 год, входящие в состав объекта культурного наследия федерального значения «Ансамбль «Зеленый пояс Славы Ленинграда», 1965-1968 г.г., Ленинградская область, Всеволожский район, Романовское поселение, шоссе Дорога Жизни. Километровый столб №14. Общий вид. Фотография выполнена 15.08.2025 г. и предоставлена заказчиком.



47. «Памятные километровые столбы на «Дороге жизни», 1967 год, входящие в состав объекта культурного наследия федерального значения «Ансамбль «Зеленый пояс Славы Ленинграда», 1965-1968 г.г., Ленинградская область, Всеволожский район, Романовское поселение, шоссе Дорога Жизни. Километровый столб №15. Общий вид. Фотография выполнена 15.08.2025 г. и предоставлена заказчиком.



48. «Памятные километровые столбы на «Дороге жизни», 1967 год, входящие в состав объекта культурного наследия федерального значения «Ансамбль «Зеленый пояс Славы Ленинграда», 1965-1968 г.г., Ленинградская область, Всеволожский район, Романовское поселение, шоссе Дорога Жизни. Километровый столб №15. Общий вид. Фотография выполнена 15.08.2025 г. и предоставлена заказчиком.



49. «Памятные километровые столбы на «Дороге жизни», 1967 год, входящие в состав объекта культурного наследия федерального значения «Ансамбль «Зеленый пояс Славы Ленинграда», 1965-1968 г.г., Ленинградская область, Всеволожский район, Романовское поселение, шоссе Дорога Жизни. Километровый столб №15. Общий вид. Фотография выполнена 15.08.2025 г. и предоставлена заказчиком.



50. «Памятные километровые столбы на «Дороге жизни», 1967 год, входящие в состав объекта культурного наследия федерального значения «Ансамбль «Зеленый пояс Славы Ленинграда», 1965-1968 г.г., Ленинградская область, Всеволожский район, Романовское поселение, шоссе Дорога Жизни. Километровый столб №16. Общий вид. Фотография выполнена 15.08.2025 г. и предоставлена заказчиком.



51. «Памятные километровые столбы на «Дороге жизни», 1967 год, входящие в состав объекта культурного наследия федерального значения «Ансамбль «Зеленый пояс Славы Ленинграда», 1965-1968 г.г., Ленинградская область, Всеволожский район, Романовское поселение, шоссе Дорога Жизни. Километровый столб №16. Общий вид. Фотография выполнена 15.08.2025 г. и предоставлена заказчиком.



52. «Памятные километровые столбы на «Дороге жизни», 1967 год, входящие в состав объекта культурного наследия федерального значения «Ансамбль «Зеленый пояс Славы Ленинграда», 1965-1968 г.г., Ленинградская область, Всеволожский район, Романовское поселение, шоссе Дорога Жизни. Километровый столб №16. Общий вид. Фотография выполнена 15.08.2025 г. и предоставлена заказчиком.



53. «Памятные километровые столбы на «Дороге жизни», 1967 год, входящие в состав объекта культурного наследия федерального значения «Ансамбль «Зеленый пояс Славы Ленинграда», 1965-1968 г.г., Ленинградская область, Всеволожский район, Романовское поселение, шоссе Дорога Жизни. Километровый столб №17. Общий вид. Фотография выполнена 15.08.2025 г. и предоставлена заказчиком.



54. «Памятные километровые столбы на «Дороге жизни», 1967 год, входящие в состав объекта культурного наследия федерального значения «Ансамбль «Зеленый пояс Славы Ленинграда», 1965-1968 г.г., Ленинградская область, Всеволожский район, Романовское поселение, шоссе Дорога Жизни. Километровый столб №17. Общий вид. Фотография выполнена 15.08.2025 г. и предоставлена заказчиком.



55. «Памятные километровые столбы на «Дороге жизни», 1967 год, входящие в состав объекта культурного наследия федерального значения «Ансамбль «Зеленый пояс Славы Ленинграда», 1965-1968 г.г., Ленинградская область, Всеволожский район, Романовское поселение, шоссе Дорога Жизни. Километровый столб №17. Общий вид. Фотография выполнена 15.08.2025 г. и предоставлена заказчиком.




56. «Памятные километровые столбы на «Дороге жизни», 1967 год, входящие в состав объекта культурного наследия федерального значения «Ансамбль «Зеленый пояс Славы Ленинграда», 1965-1968 г.г., Ленинградская область, Всеволожский район, Романовское поселение, шоссе Дорога Жизни. Километровый столб №17. Общий вид. Фотография выполнена 15.08.2025 г. и предоставлена заказчиком.



57. «Памятные километровые столбы на «Дороге жизни», 1967 год, входящие в состав объекта культурного наследия федерального значения «Ансамбль «Зеленый пояс Славы Ленинграда», 1965-1968 г.г., Ленинградская область, Всеволожский район, Романовское поселение, шоссе Дорога Жизни. Километровый столб №18. Общий вид. Фотография выполнена 15.08.2025 г. и предоставлена заказчиком.



58. «Памятные километровые столбы на «Дороге жизни», 1967 год, входящие в состав объекта культурного наследия федерального значения «Ансамбль «Зеленый пояс Славы Ленинграда», 1965-1968 г.г., Ленинградская область, Всеволожский район, Романовское поселение, шоссе Дорога Жизни. Километровый столб №18. Общий вид. Фотография выполнена 15.08.2025 г. и предоставлена заказчиком.



59. «Памятные километровые столбы на «Дороге жизни», 1967 год, входящие в состав объекта культурного наследия федерального значения «Ансамбль «Зеленый пояс Славы Ленинграда», 1965-1968 г.г., Ленинградская область, Всеволожский район, Романовское поселение, шоссе Дорога Жизни. Километровый столб №18. Общий вид. Фотография выполнена 15.08.2025 г. и предоставлена заказчиком.



60. «Памятные километровые столбы на «Дороге жизни», 1967 год, входящие в состав объекта культурного наследия федерального значения «Ансамбль «Зеленый пояс Славы Ленинграда», 1965-1968 г.г., Ленинградская область, Всеволожский район, Романовское поселение, шоссе Дорога Жизни. Километровый столб №19. Общий вид. Фотография выполнена 15.08.2025 г. и предоставлена заказчиком.



61. «Памятные километровые столбы на «Дороге жизни», 1967 год, входящие в состав объекта культурного наследия федерального значения «Ансамбль «Зеленый пояс Славы Ленинграда», 1965-1968 г.г., Ленинградская область, Всеволожский район, Романовское поселение, шоссе Дорога Жизни. Километровый столб №19. Общий вид. Фотография выполнена 15.08.2025 г. и предоставлена заказчиком.



62. «Памятные километровые столбы на «Дороге жизни», 1967 год, входящие в состав объекта культурного наследия федерального значения «Ансамбль «Зеленый пояс Славы Ленинграда», 1965-1968 г.г., Ленинградская область, Всеволожский район, Романовское поселение, шоссе Дорога Жизни. Километровый столб №19. Общий вид. Фотография выполнена 15.08.2025 г. и предоставлена заказчиком.



63. «Памятные километровые столбы на «Дороге жизни», 1967 год, входящие в состав объекта культурного наследия федерального значения «Ансамбль «Зеленый пояс Славы Ленинграда», 1965-1968 г.г., Ленинградская область, Всеволожский район, Романовское поселение, шоссе Дорога Жизни. Километровый столб №19. Общий вид. Фотография выполнена 15.08.2025 г. и предоставлена заказчиком.



64. «Памятные километровые столбы на «Дороге жизни», 1967 год, входящие в состав объекта культурного наследия федерального значения «Ансамбль «Зеленый пояс Славы Ленинграда», 1965-1968 г.г., Ленинградская область, Всеволожский район, Романовское поселение, шоссе Дорога Жизни. Километровый столб №20. Общий вид. Фотография выполнена 15.08.2025 г. и предоставлена заказчиком.



65. «Памятные километровые столбы на «Дороге жизни», 1967 год, входящие в состав объекта культурного наследия федерального значения «Ансамбль «Зеленый пояс Славы Ленинграда», 1965-1968 г.г., Ленинградская область, Всеволожский район, Романовское поселение, шоссе Дорога Жизни. Километровый столб №20. Общий вид. Фотография выполнена 15.08.2025 г. и предоставлена заказчиком.



66. «Памятные километровые столбы на «Дороге жизни», 1967 год, входящие в состав объекта культурного наследия федерального значения «Ансамбль «Зеленый пояс Славы Ленинграда», 1965-1968 г.г., Ленинградская область, Всеволожский район, Романовское поселение, шоссе Дорога Жизни. Километровый столб №20. Общий вид. Фотография выполнена 15.08.2025 г. и предоставлена заказчиком.



67. «Памятные километровые столбы на «Дороге жизни», 1967 год, входящие в состав объекта культурного наследия федерального значения «Ансамбль «Зеленый пояс Славы Ленинграда», 1965-1968 г.г., Ленинградская область, Всеволожский район, Рахьинское городское поселение, шоссе Дорога Жизни. Километровый столб №21. Общий вид. Фотография выполнена 15.08.2025 г. и предоставлена заказчиком.



68. «Памятные километровые столбы на «Дороге жизни», 1967 год, входящие в состав объекта культурного наследия федерального значения «Ансамбль «Зеленый пояс Славы Ленинграда», 1965-1968 г.г., Ленинградская область, Всеволожский район, Рахьинское городское поселение, шоссе Дорога Жизни. Километровый столб №21. Общий вид. Фотография выполнена 15.08.2025 г. и предоставлена заказчиком.



69. «Памятные километровые столбы на «Дороге жизни», 1967 год, входящие в состав объекта культурного наследия федерального значения «Ансамбль «Зеленый пояс Славы Ленинграда», 1965-1968 г.г., Ленинградская область, Всеволожский район, Рахьинское городское поселение, шоссе Дорога Жизни. Километровый столб №21. Общий вид. Фотография выполнена 15.08.2025 г. и предоставлена заказчиком.



70. «Памятные километровые столбы на «Дороге жизни», 1967 год, входящие в состав объекта культурного наследия федерального значения «Ансамбль «Зеленый пояс Славы Ленинграда», 1965-1968 г.г., Ленинградская область, Всеволожский район, Рахьинское городское поселение, шоссе Дорога Жизни. Километровый столб №21. Общий вид. Фотография выполнена 15.08.2025 г. и предоставлена заказчиком.



71. «Памятные километровые столбы на «Дороге жизни», 1967 год, входящие в состав объекта культурного наследия федерального значения «Ансамбль «Зеленый пояс Славы Ленинграда», 1965-1968 г.г., Ленинградская область, Всеволожский район, Рахьинское городское поселение, шоссе Дорога Жизни. Километровый столб №22. Общий вид. Фотография выполнена 15.08.2025 г. и предоставлена заказчиком.



72. «Памятные километровые столбы на «Дороге жизни», 1967 год, входящие в состав объекта культурного наследия федерального значения «Ансамбль «Зеленый пояс Славы Ленинграда», 1965-1968 г.г., Ленинградская область, Всеволожский район, Рахьинское городское поселение, шоссе Дорога Жизни. Километровый столб №22. Общий вид. Фотография выполнена 15.08.2025 г. и предоставлена заказчиком.



73. «Памятные километровые столбы на «Дороге жизни», 1967 год, входящие в состав объекта культурного наследия федерального значения «Ансамбль «Зеленый пояс Славы Ленинграда», 1965-1968 г.г., Ленинградская область, Всеволожский район, Рахьинское городское поселение, шоссе Дорога Жизни. Километровый столб №22. Общий вид. Фотография выполнена 15.08.2025 г. и предоставлена заказчиком.



74. «Памятные километровые столбы на «Дороге жизни», 1967 год, входящие в состав объекта культурного наследия федерального значения «Ансамбль «Зеленый пояс Славы Ленинграда», 1965-1968 г.г., Ленинградская область, Всеволожский район, Рахьинское городское поселение, шоссе Дорога Жизни. Километровый столб №22. Общий вид. Фотография выполнена 15.08.2025 г. и предоставлена заказчиком.



75. «Памятные километровые столбы на «Дороге жизни», 1967 год, входящие в состав объекта культурного наследия федерального значения «Ансамбль «Зеленый пояс Славы Ленинграда», 1965-1968 г.г., Ленинградская область, Всеволожский район, Рахьинское городское поселение, шоссе Дорога Жизни. Километровый столб №23. Общий вид. Фотография выполнена 15.08.2025 г. и предоставлена заказчиком.



76. «Памятные километровые столбы на «Дороге жизни», 1967 год, входящие в состав объекта культурного наследия федерального значения «Ансамбль «Зеленый пояс Славы Ленинграда», 1965-1968 г.г., Ленинградская область, Всеволожский район, Рахьинское городское поселение, шоссе Дорога Жизни. Километровый столб №23. Общий вид. Фотография выполнена 15.08.2025 г. и предоставлена заказчиком.



77. «Памятные километровые столбы на «Дороге жизни», 1967 год, входящие в состав объекта культурного наследия федерального значения «Ансамбль «Зеленый пояс Славы Ленинграда», 1965-1968 г.г., Ленинградская область, Всеволожский район, Рахьинское городское поселение, шоссе Дорога Жизни. Километровый столб №23. Общий вид. Фотография выполнена 15.08.2025 г. и предоставлена заказчиком.



78. «Памятные километровые столбы на «Дороге жизни», 1967 год, входящие в состав объекта культурного наследия федерального значения «Ансамбль «Зеленый пояс Славы Ленинграда», 1965-1968 г.г., Ленинградская область, Всеволожский район, Рахьинское городское поселение, шоссе Дорога Жизни. Километровый столб №23. Общий вид. Фотография выполнена 15.08.2025 г. и предоставлена заказчиком.



79. «Памятные километровые столбы на «Дороге жизни», 1967 год, входящие в состав объекта культурного наследия федерального значения «Ансамбль «Зеленый пояс Славы Ленинграда», 1965-1968 г.г., Ленинградская область, Всеволожский район, Рахьинское городское поселение, шоссе Дорога Жизни. Километровый столб №24. Общий вид. Фотография выполнена 15.08.2025 г. и предоставлена заказчиком.



80. «Памятные километровые столбы на «Дороге жизни», 1967 год, входящие в состав объекта культурного наследия федерального значения «Ансамбль «Зеленый пояс Славы Ленинграда», 1965-1968 г.г., Ленинградская область, Всеволожский район, Рахьинское городское поселение, шоссе Дорога Жизни. Километровый столб №24. Общий вид. Фотография выполнена 15.08.2025 г. и предоставлена заказчиком.



81. «Памятные километровые столбы на «Дороге жизни», 1967 год, входящие в состав объекта культурного наследия федерального значения «Ансамбль «Зеленый пояс Славы Ленинграда», 1965-1968 г.г., Ленинградская область, Всеволожский район, Рахьинское городское поселение, шоссе Дорога Жизни. Километровый столб №24. Общий вид. Фотография выполнена 15.08.2025 г. и предоставлена заказчиком.



82. «Памятные километровые столбы на «Дороге жизни», 1967 год, входящие в состав объекта культурного наследия федерального значения «Ансамбль «Зеленый пояс Славы Ленинграда», 1965-1968 г.г., Ленинградская область, Всеволожский район, Рахьинское городское поселение, шоссе Дорога Жизни. Километровый столб №24. Общий вид. Фотография выполнена 15.08.2025 г. и предоставлена заказчиком.



83. «Памятные километровые столбы на «Дороге жизни», 1967 год, входящие в состав объекта культурного наследия федерального значения «Ансамбль «Зеленый пояс Славы Ленинграда», 1965-1968 г.г., Ленинградская область, Всеволожский район, Рахьинское городское поселение, шоссе Дорога Жизни. Километровый столб №25. Общий вид. Фотография выполнена 15.08.2025 г. и предоставлена заказчиком.



84. «Памятные километровые столбы на «Дороге жизни», 1967 год, входящие в состав объекта культурного наследия федерального значения «Ансамбль «Зеленый пояс Славы Ленинграда», 1965-1968 г.г., Ленинградская область, Всеволожский район, Рахьинское городское поселение, шоссе Дорога Жизни. Километровый столб №25. Общий вид. Фотография выполнена 15.08.2025 г. и предоставлена заказчиком.



85. «Памятные километровые столбы на «Дороге жизни», 1967 год, входящие в состав объекта культурного наследия федерального значения «Ансамбль «Зеленый пояс Славы Ленинграда», 1965-1968 г.г., Ленинградская область, Всеволожский район, Рахьинское городское поселение, шоссе Дорога Жизни. Километровый столб №25. Общий вид. Фотография выполнена 15.08.2025 г. и предоставлена заказчиком.



86. «Памятные километровые столбы на «Дороге жизни», 1967 год, входящие в состав объекта культурного наследия федерального значения «Ансамбль «Зеленый пояс Славы Ленинграда», 1965-1968 г.г., Ленинградская область, Всеволожский район, Рахьинское городское поселение, шоссе Дорога Жизни. Километровый столб №25. Общий вид. Фотография выполнена 15.08.2025 г. и предоставлена заказчиком.



87. «Памятные километровые столбы на «Дороге жизни», 1967 год, входящие в состав объекта культурного наследия федерального значения «Ансамбль «Зеленый пояс Славы Ленинграда», 1965-1968 г.г., Ленинградская область, Всеволожский район, Рахьинское городское поселение, шоссе Дорога Жизни. Километровый столб №26. Общий вид. Фотография выполнена 15.08.2025 г. и предоставлена заказчиком.



88. «Памятные километровые столбы на «Дороге жизни», 1967 год, входящие в состав объекта культурного наследия федерального значения «Ансамбль «Зеленый пояс Славы Ленинграда», 1965-1968 г.г., Ленинградская область, Всеволожский район, Рахьинское городское поселение, шоссе Дорога Жизни. Километровый столб №26. Общий вид. Фотография выполнена 15.08.2025 г. и предоставлена заказчиком.



89. «Памятные километровые столбы на «Дороге жизни», 1967 год, входящие в состав объекта культурного наследия федерального значения «Ансамбль «Зеленый пояс Славы Ленинграда», 1965-1968 г.г., Ленинградская область, Всеволожский район, Рахьинское городское поселение, шоссе Дорога Жизни. Километровый столб №26. Общий вид. Фотография выполнена 15.08.2025 г. и предоставлена заказчиком.



90. «Памятные километровые столбы на «Дороге жизни», 1967 год, входящие в состав объекта культурного наследия федерального значения «Ансамбль «Зеленый пояс Славы Ленинграда», 1965-1968 г.г., Ленинградская область, Всеволожский район, Рахьинское городское поселение, шоссе Дорога Жизни. Километровый столб №26. Общий вид. Фотография выполнена 15.08.2025 г. и предоставлена заказчиком.



91. «Памятные километровые столбы на «Дороге жизни», 1967 год, входящие в состав объекта культурного наследия федерального значения «Ансамбль «Зеленый пояс Славы Ленинграда», 1965-1968 г.г., Ленинградская область, Всеволожский район, Рахьинское городское поселение, шоссе Дорога Жизни. Километровый столб №27. Общий вид. Фотография выполнена 15.08.2025 г. и предоставлена заказчиком.



92. «Памятные километровые столбы на «Дороге жизни», 1967 год, входящие в состав объекта культурного наследия федерального значения «Ансамбль «Зеленый пояс Славы Ленинграда», 1965-1968 г.г., Ленинградская область, Всеволожский район, Рахьинское городское поселение, шоссе Дорога Жизни. Километровый столб №27. Общий вид. Фотография выполнена 15.08.2025 г. и предоставлена заказчиком.



93. «Памятные километровые столбы на «Дороге жизни», 1967 год, входящие в состав объекта культурного наследия федерального значения «Ансамбль «Зеленый пояс Славы Ленинграда», 1965-1968 г.г., Ленинградская область, Всеволожский район, Рахьинское городское поселение, шоссе Дорога Жизни. Километровый столб №27. Общий вид. Фотография выполнена 15.08.2025 г. и предоставлена заказчиком.



94. «Памятные километровые столбы на «Дороге жизни», 1967 год, входящие в состав объекта культурного наследия федерального значения «Ансамбль «Зеленый пояс Славы Ленинграда», 1965-1968 г.г., Ленинградская область, Всеволожский район, Рахьинское городское поселение, шоссе Дорога Жизни. Километровый столб №27. Общий вид. Фотография выполнена 15.08.2025 г. и предоставлена заказчиком.



95. «Памятные километровые столбы на «Дороге жизни», 1967 год, входящие в состав объекта культурного наследия федерального значения «Ансамбль «Зеленый пояс Славы Ленинграда», 1965-1968 г.г., Ленинградская область, Всеволожский район, Рахьинское городское поселение, шоссе Дорога Жизни. Километровый столб №28. Общий вид. Фотография выполнена 15.08.2025 г. и предоставлена заказчиком.



96. «Памятные километровые столбы на «Дороге жизни», 1967 год, входящие в состав объекта культурного наследия федерального значения «Ансамбль «Зеленый пояс Славы Ленинграда», 1965-1968 г.г., Ленинградская область, Всеволожский район, Рахьинское городское поселение, шоссе Дорога Жизни. Километровый столб №28. Общий вид. Фотография выполнена 15.08.2025 г. и предоставлена заказчиком.



97. «Памятные километровые столбы на «Дороге жизни», 1967 год, входящие в состав объекта культурного наследия федерального значения «Ансамбль «Зеленый пояс Славы Ленинграда», 1965-1968 г.г., Ленинградская область, Всеволожский район, Рахьинское городское поселение, шоссе Дорога Жизни. Километровый столб №28. Общий вид. Фотография выполнена 15.08.2025 г. и предоставлена заказчиком.



98. «Памятные километровые столбы на «Дороге жизни», 1967 год, входящие в состав объекта культурного наследия федерального значения «Ансамбль «Зеленый пояс Славы Ленинграда», 1965-1968 г.г., Ленинградская область, Всеволожский район, Рахьинское городское поселение, шоссе Дорога Жизни. Километровый столб №29. Общий вид. Фотография выполнена 15.08.2025 г. и предоставлена заказчиком.



99. «Памятные километровые столбы на «Дороге жизни», 1967 год, входящие в состав объекта культурного наследия федерального значения «Ансамбль «Зеленый пояс Славы Ленинграда», 1965-1968 г.г., Ленинградская область, Всеволожский район, Рахьинское городское поселение, шоссе Дорога Жизни. Километровый столб №29. Общий вид. Фотография выполнена 15.08.2025 г. и предоставлена заказчиком.



100. «Памятные километровые столбы на «Дороге жизни», 1967 год, входящие в состав объекта культурного наследия федерального значения «Ансамбль «Зеленый пояс Славы Ленинграда», 1965-1968 г.г., Ленинградская область, Всеволожский район, Рахьинское городское поселение, шоссе Дорога Жизни. Километровый столб №29. Общий вид. Фотография выполнена 15.08.2025 г. и предоставлена заказчиком.




101. «Памятные километровые столбы на «Дороге жизни», 1967 год, входящие в состав объекта культурного наследия федерального значения «Ансамбль «Зеленый пояс Славы Ленинграда», 1965-1968 г.г., Ленинградская область, Всеволожский район, Рахьинское городское поселение, шоссе Дорога Жизни. Километровый столб №30. Общий вид. Фотография выполнена 15.08.2025 г. и предоставлена заказчиком.



102. «Памятные километровые столбы на «Дороге жизни», 1967 год, входящие в состав объекта культурного наследия федерального значения «Ансамбль «Зеленый пояс Славы Ленинграда», 1965-1968 г.г., Ленинградская область, Всеволожский район, Рахьинское городское поселение, шоссе Дорога Жизни. Километровый столб №30. Общий вид. Фотография выполнена 15.08.2025 г. и предоставлена заказчиком.



103. «Памятные километровые столбы на «Дороге жизни», 1967 год, входящие в состав объекта культурного наследия федерального значения «Ансамбль «Зеленый пояс Славы Ленинграда», 1965-1968 г.г., Ленинградская область, Всеволожский район, Рахьинское городское поселение, шоссе Дорога Жизни. Километровый столб №30. Общий вид. Фотография выполнена 15.08.2025 г. и предоставлена заказчиком.



104. «Памятные километровые столбы на «Дороге жизни», 1967 год, входящие в состав объекта культурного наследия федерального значения «Ансамбль «Зеленый пояс Славы Ленинграда», 1965-1968 г.г., Ленинградская область, Всеволожский район, Рахьинское городское поселение, шоссе Дорога Жизни. Километровый столб №31. Общий вид. Фотография выполнена 15.08.2025 г. и предоставлена заказчиком.



105. «Памятные километровые столбы на «Дороге жизни», 1967 год, входящие в состав объекта культурного наследия федерального значения «Ансамбль «Зеленый пояс Славы Ленинграда», 1965-1968 г.г., Ленинградская область, Всеволожский район, Рахьинское городское поселение, шоссе Дорога Жизни. Километровый столб №31. Общий вид. Фотография выполнена 15.08.2025 г. и предоставлена заказчиком.



106. «Памятные километровые столбы на «Дороге жизни», 1967 год, входящие в состав объекта культурного наследия федерального значения «Ансамбль «Зеленый пояс Славы Ленинграда», 1965-1968 г.г., Ленинградская область, Всеволожский район, Рахьинское городское поселение, шоссе Дорога Жизни. Километровый столб №31. Общий вид. Фотография выполнена 15.08.2025 г. и предоставлена заказчиком.



107. «Памятные километровые столбы на «Дороге жизни», 1967 год, входящие в состав объекта культурного наследия федерального значения «Ансамбль «Зеленый пояс Славы Ленинграда», 1965-1968 г.г., Ленинградская область, Всеволожский район, Рахьинское городское поселение, шоссе Дорога Жизни. Километровый столб №32. Общий вид. Фотография выполнена 15.08.2025 г. и предоставлена заказчиком.



108. «Памятные километровые столбы на «Дороге жизни», 1967 год, входящие в состав объекта культурного наследия федерального значения «Ансамбль «Зеленый пояс Славы Ленинграда», 1965-1968 г.г., Ленинградская область, Всеволожский район, Рахьинское городское поселение, шоссе Дорога Жизни. Километровый столб №32. Общий вид. Фотография выполнена 15.08.2025 г. и предоставлена заказчиком.



109. «Памятные километровые столбы на «Дороге жизни», 1967 год, входящие в состав объекта культурного наследия федерального значения «Ансамбль «Зеленый пояс Славы Ленинграда», 1965-1968 г.г., Ленинградская область, Всеволожский район, Рахьинское городское поселение, шоссе Дорога Жизни. Километровый столб №32. Общий вид. Фотография выполнена 15.08.2025 г. и предоставлена заказчиком.



110. «Памятные километровые столбы на «Дороге жизни», 1967 год, входящие в состав объекта культурного наследия федерального значения «Ансамбль «Зеленый пояс Славы Ленинграда», 1965-1968 г.г., Ленинградская область, Всеволожский район, Рахьинское городское поселение, шоссе Дорога Жизни. Километровый столб №33. Общий вид. Фотография выполнена 15.08.2025 г. и предоставлена заказчиком.



111. «Памятные километровые столбы на «Дороге жизни», 1967 год, входящие в состав объекта культурного наследия федерального значения «Ансамбль «Зеленый пояс Славы Ленинграда», 1965-1968 г.г., Ленинградская область, Всеволожский район, Рахьинское городское поселение, шоссе Дорога Жизни. Километровый столб №33. Общий вид. Фотография выполнена 15.08.2025 г. и предоставлена заказчиком.



112. «Памятные километровые столбы на «Дороге жизни», 1967 год, входящие в состав объекта культурного наследия федерального значения «Ансамбль «Зеленый пояс Славы Ленинграда», 1965-1968 г.г., Ленинградская область, Всеволожский район, Рахьинское городское поселение, шоссе Дорога Жизни. Километровый столб №33. Общий вид. Фотография выполнена 15.08.2025 г. и предоставлена заказчиком.



113. «Памятные километровые столбы на «Дороге жизни», 1967 год, входящие в состав объекта культурного наследия федерального значения «Ансамбль «Зеленый пояс Славы Ленинграда», 1965-1968 г.г., Ленинградская область, Всеволожский район, Рахьинское городское поселение, шоссе Дорога Жизни. Километровый столб №34. Общий вид. Фотография выполнена 15.08.2025 г. и предоставлена заказчиком.



114. «Памятные километровые столбы на «Дороге жизни», 1967 год, входящие в состав объекта культурного наследия федерального значения «Ансамбль «Зеленый пояс Славы Ленинграда», 1965-1968 г.г., Ленинградская область, Всеволожский район, Рахьинское городское поселение, шоссе Дорога Жизни. Километровый столб №34. Общий вид. Фотография выполнена 15.08.2025 г. и предоставлена заказчиком.



115. «Памятные километровые столбы на «Дороге жизни», 1967 год, входящие в состав объекта культурного наследия федерального значения «Ансамбль «Зеленый пояс Славы Ленинграда», 1965-1968 г.г., Ленинградская область, Всеволожский район, Рахьинское городское поселение, шоссе Дорога Жизни. Километровый столб №34. Общий вид. Фотография выполнена 15.08.2025 г. и предоставлена заказчиком.



116. «Памятные километровые столбы на «Дороге жизни», 1967 год, входящие в состав объекта культурного наследия федерального значения «Ансамбль «Зеленый пояс Славы Ленинграда», 1965-1968 г.г., Ленинградская область, Всеволожский район, Рахьинское городское поселение, шоссе Дорога Жизни. Километровый столб №35. Общий вид. Фотография выполнена 15.08.2025 г. и предоставлена заказчиком.



117. «Памятные километровые столбы на «Дороге жизни», 1967 год, входящие в состав объекта культурного наследия федерального значения «Ансамбль «Зеленый пояс Славы Ленинграда», 1965-1968 г.г., Ленинградская область, Всеволожский район, Рахьинское городское поселение, шоссе Дорога Жизни. Километровый столб №35. Общий вид. Фотография выполнена 15.08.2025 г. и предоставлена заказчиком.



118. «Памятные километровые столбы на «Дороге жизни», 1967 год, входящие в состав объекта культурного наследия федерального значения «Ансамбль «Зеленый пояс Славы Ленинграда», 1965-1968 г.г., Ленинградская область, Всеволожский район, Рахьинское городское поселение, шоссе Дорога Жизни. Километровый столб №35. Общий вид. Фотография выполнена 15.08.2025 г. и предоставлена заказчиком.



119. «Памятные километровые столбы на «Дороге жизни», 1967 год, входящие в состав объекта культурного наследия федерального значения «Ансамбль «Зеленый пояс Славы Ленинграда», 1965-1968 г.г., Ленинградская область, Всеволожский район, Рахьинское городское поселение, шоссе Дорога Жизни. Километровый столб №36. Общий вид. Фотография выполнена 15.08.2025 г. и предоставлена заказчиком.



120. «Памятные километровые столбы на «Дороге жизни», 1967 год, входящие в состав объекта культурного наследия федерального значения «Ансамбль «Зеленый пояс Славы Ленинграда», 1965-1968 г.г., Ленинградская область, Всеволожский район, Рахьинское городское поселение, шоссе Дорога Жизни. Километровый столб №36. Общий вид. Фотография выполнена 15.08.2025 г. и предоставлена заказчиком.



121. «Памятные километровые столбы на «Дороге жизни», 1967 год, входящие в состав объекта культурного наследия федерального значения «Ансамбль «Зеленый пояс Славы Ленинграда», 1965-1968 г.г., Ленинградская область, Всеволожский район, Рахьинское городское поселение, шоссе Дорога Жизни. Километровый столб №36. Общий вид. Фотография выполнена 15.08.2025 г. и предоставлена заказчиком.



122. «Памятные километровые столбы на «Дороге жизни», 1967 год, входящие в состав объекта культурного наследия федерального значения «Ансамбль «Зеленый пояс Славы Ленинграда», 1965-1968 г.г., Ленинградская область, Всеволожский район, Рахьинское городское поселение, шоссе Дорога Жизни. Километровый столб №37. Общий вид. Фотография выполнена 15.08.2025 г. и предоставлена заказчиком.



123. «Памятные километровые столбы на «Дороге жизни», 1967 год, входящие в состав объекта культурного наследия федерального значения «Ансамбль «Зеленый пояс Славы Ленинграда», 1965-1968 г.г., Ленинградская область, Всеволожский район, Рахьинское городское поселение, шоссе Дорога Жизни. Километровый столб №37. Общий вид. Фотография выполнена 15.08.2025 г. и предоставлена заказчиком.



124. «Памятные километровые столбы на «Дороге жизни», 1967 год, входящие в состав объекта культурного наследия федерального значения «Ансамбль «Зеленый пояс Славы Ленинграда», 1965-1968 г.г., Ленинградская область, Всеволожский район, Рахьинское городское поселение, шоссе Дорога Жизни. Километровый столб №37. Общий вид. Фотография выполнена 15.08.2025 г. и предоставлена заказчиком.



125. «Памятные километровые столбы на «Дороге жизни», 1967 год, входящие в состав объекта культурного наследия федерального значения «Ансамбль «Зеленый пояс Славы Ленинграда», 1965-1968 г.г., Ленинградская область, Всеволожский район, Рахьинское городское поселение, шоссе Дорога Жизни. Километровый столб №37. Общий вид. Фотография выполнена 15.08.2025 г. и предоставлена заказчиком.



126. «Памятные километровые столбы на «Дороге жизни», 1967 год, входящие в состав объекта культурного наследия федерального значения «Ансамбль «Зеленый пояс Славы Ленинграда», 1965-1968 г.г., Ленинградская область, Всеволожский район, Рахьинское городское поселение, шоссе Дорога Жизни. Километровый столб №38. Общий вид. Фотография выполнена 15.08.2025 г. и предоставлена заказчиком.



127. «Памятные километровые столбы на «Дороге жизни», 1967 год, входящие в состав объекта культурного наследия федерального значения «Ансамбль «Зеленый пояс Славы Ленинграда», 1965-1968 г.г., Ленинградская область, Всеволожский район, Рахьинское городское поселение, шоссе Дорога Жизни. Километровый столб №38. Общий вид. Фотография выполнена 15.08.2025 г. и предоставлена заказчиком.



128. «Памятные километровые столбы на «Дороге жизни», 1967 год, входящие в состав объекта культурного наследия федерального значения «Ансамбль «Зеленый пояс Славы Ленинграда», 1965-1968 г.г., Ленинградская область, Всеволожский район, Рахьинское городское поселение, шоссе Дорога Жизни. Километровый столб №38. Общий вид. Фотография выполнена 15.08.2025 г. и предоставлена заказчиком.



129. «Памятные километровые столбы на «Дороге жизни», 1967 год, входящие в состав объекта культурного наследия федерального значения «Ансамбль «Зеленый пояс Славы Ленинграда», 1965-1968 г.г., Ленинградская область, Всеволожский район, Рахьинское городское поселение, шоссе Дорога Жизни. Километровый столб №39. Общий вид. Фотография выполнена 15.08.2025 г. и предоставлена заказчиком.



130. «Памятные километровые столбы на «Дороге жизни», 1967 год, входящие в состав объекта культурного наследия федерального значения «Ансамбль «Зеленый пояс Славы Ленинграда», 1965-1968 г.г., Ленинградская область, Всеволожский район, Рахьинское городское поселение, шоссе Дорога Жизни. Километровый столб №39. Общий вид. Фотография выполнена 15.08.2025 г. и предоставлена заказчиком.



131. «Памятные километровые столбы на «Дороге жизни», 1967 год, входящие в состав объекта культурного наследия федерального значения «Ансамбль «Зеленый пояс Славы Ленинграда», 1965-1968 г.г., Ленинградская область, Всеволожский район, Рахьинское городское поселение, шоссе Дорога Жизни. Километровый столб №39. Общий вид. Фотография выполнена 15.08.2025 г. и предоставлена заказчиком.



132. «Памятные километровые столбы на «Дороге жизни», 1967 год, входящие в состав объекта культурного наследия федерального значения «Ансамбль «Зеленый пояс Славы Ленинграда», 1965-1968 г.г., Ленинградская область, Всеволожский район, Рахьинское городское поселение, шоссе Дорога Жизни. Километровый столб №40. Общий вид. Фотография выполнена 15.08.2025 г. и предоставлена заказчиком.



133. «Памятные километровые столбы на «Дороге жизни», 1967 год, входящие в состав объекта культурного наследия федерального значения «Ансамбль «Зеленый пояс Славы Ленинграда», 1965-1968 г.г., Ленинградская область, Всеволожский район, Рахьинское городское поселение, шоссе Дорога Жизни. Километровый столб №40. Общий вид. Фотография выполнена 15.08.2025 г. и предоставлена заказчиком.



134. «Памятные километровые столбы на «Дороге жизни», 1967 год, входящие в состав объекта культурного наследия федерального значения «Ансамбль «Зеленый пояс Славы Ленинграда», 1965-1968 г.г., Ленинградская область, Всеволожский район, Рахьинское городское поселение, шоссе Дорога Жизни. Километровый столб №40. Общий вид. Фотография выполнена 15.08.2025 г. и предоставлена заказчиком.



135. «Памятные километровые столбы на «Дороге жизни», 1967 год, входящие в состав объекта культурного наследия федерального значения «Ансамбль «Зеленый пояс Славы Ленинграда», 1965-1968 г.г., Ленинградская область, Всеволожский район, Рахьинское городское поселение, шоссе Дорога Жизни. Километровый столб №41. Общий вид. Фотография выполнена 15.08.2025 г. и предоставлена заказчиком.



136. «Памятные километровые столбы на «Дороге жизни», 1967 год, входящие в состав объекта культурного наследия федерального значения «Ансамбль «Зеленый пояс Славы Ленинграда», 1965-1968 г.г., Ленинградская область, Всеволожский район, Рахьинское городское поселение, шоссе Дорога Жизни. Километровый столб №41. Общий вид. Фотография выполнена 15.08.2025 г. и предоставлена заказчиком.



137. «Памятные километровые столбы на «Дороге жизни», 1967 год, входящие в состав объекта культурного наследия федерального значения «Ансамбль «Зеленый пояс Славы Ленинграда», 1965-1968 г.г., Ленинградская область, Всеволожский район, Рахьинское городское поселение, шоссе Дорога Жизни. Километровый столб №41. Общий вид. Фотография выполнена 15.08.2025 г. и предоставлена заказчиком.



138. «Памятные километровые столбы на «Дороге жизни», 1967 год, входящие в состав объекта культурного наследия федерального значения «Ансамбль «Зеленый пояс Славы Ленинграда», 1965-1968 г.г., Ленинградская область, Всеволожский район, Рахьинское городское поселение, шоссе Дорога Жизни. Километровый столб №42. Общий вид. Фотография выполнена 15.08.2025 г. и предоставлена заказчиком.



139. «Памятные километровые столбы на «Дороге жизни», 1967 год, входящие в состав объекта культурного наследия федерального значения «Ансамбль «Зеленый пояс Славы Ленинграда», 1965-1968 г.г., Ленинградская область, Всеволожский район, Рахьинское городское поселение, шоссе Дорога Жизни. Километровый столб №42. Общий вид. Фотография выполнена 15.08.2025 г. и предоставлена заказчиком.



140. «Памятные километровые столбы на «Дороге жизни», 1967 год, входящие в состав объекта культурного наследия федерального значения «Ансамбль «Зеленый пояс Славы Ленинграда», 1965-1968 г.г., Ленинградская область, Всеволожский район, Рахьинское городское поселение, шоссе Дорога Жизни. Километровый столб №42. Общий вид. Фотография выполнена 15.08.2025 г. и предоставлена заказчиком.



141. «Памятные километровые столбы на «Дороге жизни», 1967 год, входящие в состав объекта культурного наследия федерального значения «Ансамбль «Зеленый пояс Славы Ленинграда», 1965-1968 г.г., Ленинградская область, Всеволожский район, Рахьинское городское поселение, шоссе Дорога Жизни. Километровый столб №43. Общий вид. Фотография выполнена 15.08.2025 г. и предоставлена заказчиком.



142. «Памятные километровые столбы на «Дороге жизни», 1967 год, входящие в состав объекта культурного наследия федерального значения «Ансамбль «Зеленый пояс Славы Ленинграда», 1965-1968 г.г., Ленинградская область, Всеволожский район, Рахьинское городское поселение, шоссе Дорога Жизни. Километровый столб №43. Общий вид. Фотография выполнена 15.08.2025 г. и предоставлена заказчиком.



143. «Памятные километровые столбы на «Дороге жизни», 1967 год, входящие в состав объекта культурного наследия федерального значения «Ансамбль «Зеленый пояс Славы Ленинграда», 1965-1968 г.г., Ленинградская область, Всеволожский район, Рахьинское городское поселение, шоссе Дорога Жизни. Километровый столб №43. Общий вид. Фотография выполнена 15.08.2025 г. и предоставлена заказчиком.



144. «Памятные километровые столбы на «Дороге жизни», 1967 год, входящие в состав объекта культурного наследия федерального значения «Ансамбль «Зеленый пояс Славы Ленинграда», 1965-1968 г.г., Ленинградская область, Всеволожский район, Рахьинское городское поселение, шоссе Дорога Жизни. Километровый столб №44. Общий вид. Фотография выполнена 15.08.2025 г. и предоставлена заказчиком.



145. «Памятные километровые столбы на «Дороге жизни», 1967 год, входящие в состав объекта культурного наследия федерального значения «Ансамбль «Зеленый пояс Славы Ленинграда», 1965-1968 г.г., Ленинградская область, Всеволожский район, Рахьинское городское поселение, шоссе Дорога Жизни. Километровый столб №44. Общий вид. Фотография выполнена 15.08.2025 г. и предоставлена заказчиком.



146. «Памятные километровые столбы на «Дороге жизни», 1967 год, входящие в состав объекта культурного наследия федерального значения «Ансамбль «Зеленый пояс Славы Ленинграда», 1965-1968 г.г., Ленинградская область, Всеволожский район, Рахьинское городское поселение, шоссе Дорога Жизни. Километровый столб №44. Общий вид. Фотография выполнена 15.08.2025 г. и предоставлена заказчиком.



147. «Памятные километровые столбы на «Дороге жизни», 1967 год, входящие в состав объекта культурного наследия федерального значения «Ансамбль «Зеленый пояс Славы Ленинграда», 1965-1968 г.г., Ленинградская область, Всеволожский район, Рахьинское городское поселение, шоссе Дорога Жизни. Километровый столб №45. Общий вид. Фотография выполнена 15.08.2025 г. и предоставлена заказчиком.



148. «Памятные километровые столбы на «Дороге жизни», 1967 год, входящие в состав объекта культурного наследия федерального значения «Ансамбль «Зеленый пояс Славы Ленинграда», 1965-1968 г.г., Ленинградская область, Всеволожский район, Рахьинское городское поселение, шоссе Дорога Жизни. Километровый столб №45. Общий вид. Фотография выполнена 15.08.2025 г. и предоставлена заказчиком.



149. «Памятные километровые столбы на «Дороге жизни», 1967 год, входящие в состав объекта культурного наследия федерального значения «Ансамбль «Зеленый пояс Славы Ленинграда», 1965-1968 г.г., Ленинградская область, Всеволожский район, Рахьинское городское поселение, шоссе Дорога Жизни. Километровый столб №45. Общий вид. Фотография выполнена 15.08.2025 г. и предоставлена заказчиком.



Приемная заместителя
председателя Правительства
ЛО - Комитет по сохранению
культурного наследия

01-07-546/2025-0-1
31.01.2025

«СОГЛАСОВАНО»

Директор
государственного бюджетного учреждения
культуры Ленинградской области
«Музейно-мемориальный комплекс
«Дорога жизни»

О.А. Асанидзе
(подпись)

«УТВЕРЖДАЮ»

Заместитель председателя комитета
по сохранению культурного наследия
Ленинградской области

Г.Е. Лазарева
(подпись)



2025 г.

2025 г.

М. П.

ЗАДАНИЕ

на проведение работ по сохранению объекта культурного наследия
(памятника истории и культуры) народов Российской Федерации
федерального значения

от 31 января 2025 года № 04-03/25-24

1. Наименование объекта культурного наследия:

Объект культурного наследия федерального значения
«Памятные километровые столбы на «Дороге Жизни»

2. Адрес места нахождения объекта культурного наследия по данным органов технической инвентаризации:

Ленинградская область, Всеволожский район, Всеволожское городское поселение, шоссе Дорога Жизни, километровый столб № 3 – № 11; Романовское сельское поселение, шоссе Дорога Жизни, километровый столб № 12 – № 20; Рахьинское городское поселение, шоссе Дорога Жизни, километровый столб № 21 – № 45

(субъект Российской Федерации)

(город)

улица

д.

корп./стр.

офис/кв.

3. Сведения о собственнике либо ином законном владельце объекта культурного наследия:

Собственник (законный владелец):

Государственное бюджетное учреждение культуры Ленинградской области
«Музейно-мемориальный комплекс «Дорога жизни»

(указать полное наименование, организационно-правовую форму юридического лица в соответствии с учредительными документами; фамилию, имя, отчество (при наличии) - для физического лица)

Адрес места нахождения:

Ленинградская область, Всеволожский район

(субъект Российской Федерации)

г. Всеволожск

(город)

улица

Шоссе Колтушское

д.

40

корп./стр.

-

офис/кв.

-

СНИЛС

-

-

-

-

-

-

-

-

-

-

-

-

-

ОГРН/ОГРНИП

1

1

5

7

8

4

7

1

3

7

6

0

1

-

-

Ответственный представитель:

Асанидзе Ольга Анатольевна

(фамилия, имя, отчество (при наличии))

Контактный телефон:

8 (812) 456-11-24

Адрес электронной почты

gbukmmk@yandex.ru

4. Сведения об охранном обязательстве собственника или иного законного владельца объекта культурного наследия:

Дата	29.04.2019
Номер	01-04/19-165
Орган охраны объектов культурного наследия, выдавший документ	Комитет по культуре Ленинградской области

5. Реквизиты документов об утверждении границы территории объекта культурного наследия:

Приказ комитета по культуре Ленинградской области от 30.09.2013 № 40

6. Реквизиты документов об утверждении предмета охраны объекта культурного наследия, описание предмета охраны:

Приказ комитета по культуре Ленинградской области от 04.03.2015 № 01-03/15-2

7. Реквизиты документов о согласовании органом охраны объектов культурного наследия ранее выполненной проектной документации на проведение работ по сохранению объекта культурного наследия, возможность ее использования при проведении работ по сохранению объекта культурного наследия:

Уточнить в ходе проектирования в архиве комитета по сохранению культурного наследия Ленинградской области

8. Состав и содержание проектной документации на проведение работ по сохранению объекта культурного наследия:

Раздел 1. Предварительные работы:	
<p>1.1. Натурное обследование памятника, анализ имеющейся документации по объекту, составление акта технического состояния и определение процента утрат, составление акта определения влияния предполагаемых к проведению видов работ на конструктивные и другие характеристики надежности и безопасности объекта культурного наследия; предварительное инженерное заключение, составление плана работ (состав (перечень) видов работ, определяются органом охраны объектов культурного наследия с учетом мнения собственника объекта культурного наследия на основании составленного акта технического состояния (с учетом вида данного объекта культурного наследия, его индивидуальных особенностей, физического состояния, функционального назначения));</p> <p>1.2. Разработка проекта первоочередных противоаварийных и консервационных мероприятий (при необходимости), на основании отчета о техническом состоянии (акта технического состояния) объекта культурного наследия или предварительного инженерного заключения, включающего:</p> <ul style="list-style-type: none"> - пояснительную записку; - рабочую документацию; - объектную и локальные сметы. <p>1.3. Документально-протокольная фотофиксация;</p> <p>1.4. Исходно-разрешительная документация;</p> <p>1.5. Исследование территории объекта культурного наследия (на участках проектирования) на предмет наличия/отсутствия взрывоопасных предметов, проведение поисковых работ (при необходимости).</p>	
Раздел 2. Комплексные научные исследования	
1. Этап до начала производства работ	2. Этап в процессе производства работ
<p>2.1.1. Топогеодезическая съемка участков проектирования в масштабе 1:500 и 1:200 с нанесением существующих сооружений, дорожной сети и деревьев, коммуникаций;</p> <p>2.1.2. Историко-архивные и библиографические исследования:</p> <p>2.1.2.1. Составление исторической справки.</p> <p>2.1.3. Архитектурно-археологические обмеры:</p> <p>2.1.2.1. Архитектурный обмер объекта (в целом);</p> <p>2.1.2.2. Архитектурный обмер элементов объекта (малых форм и монументов) в объеме, необходимом для разработки проектной документации;</p> <p>2.1.2.3. Фотофиксация.</p> <p>2.1.4. Инженерные изыскания:</p> <p>2.1.4.1. Инженерно-техническое обследование объекта в объеме, необходимом для разработки проектной документации, на основе визуального осмотра и материалов предыдущих исследований в архивах;</p> <p>2.1.4.2. Установка маяков и вертикальных марок на фасаде</p>	<p>В процессе производства работ по сохранению исследования выполняются в рамках осуществления научного руководства и авторского надзора (в случае необходимости).</p>

<p>(при необходимости);</p> <p>2.1.4.3.Обследование технического состояния оснований и фундаментов в шурфах в объеме, необходимом для разработки проектной документации;</p> <p>2.1.4.4.Фотофиксация и графическая фиксация по зондажам;</p> <p>2.1.4.5.Составление картограмм и фотофиксация дефектов;</p> <p>2.1.4.6. Инженерно-геодезические, инженерно-геологические, инженерно-экологические, инженерно-гидрометеорологические, геофизические изыскания в объеме, необходимом для разработки проектной документации;</p> <p>2.1.4.7.Разработка программы геотехнического мониторинга (при необходимости);</p> <p>2.1.4.8. Составление отчета по результатам инженерных изысканий с выдачей заключения и рекомендаций по проведению работ по сохранению памятника.</p> <p>2.1.5. Технологическое обследование состояния строительных и отделочных материалов:</p> <p>2.1.5.1. Натурное обследование состояния строительных и отделочных материалов в объеме, необходимом для разработки проектной документации;</p> <p>2.1.5.2. Отбор образцов строительных и отделочных материалов;</p> <p>2.1.5.3. Лабораторные исследования строительных и отделочных материалов (петрографические, стратиграфические, микологические анализы, химический анализ водорастворимых солей) (при необходимости);</p> <p>2.1.5.4. Составление отчета об обследовании состояния материалов. Разработка технологий производства работ по сохранению памятника.</p>	
Раздел 3. Проект реставрации и приспособления	
<p>1. Эскизный проект (архитектурные и конструктивные решения проекта):</p>	<p>2. Проект</p>
<p>3.1.1. Пояснительная записка;</p> <p>3.1.2. Генеральный план объекта с элементами (малые формы и монументы) с указанием всех существующих и проектируемых элементов ландшафта;</p> <p>3.1.3. Разбивочный чертеж планировки;</p> <p>3.1.4. Дендроплан (схема размещения) в виде чертежа, на котором показаны все проектируемые древесно-кустарниковые</p>	<p>3.2.1. Пояснительная записка;</p> <p>3.2.2.Генеральный план объекта на топографическом плане с проектными предложениями по сооружениям, зеленым насаждениям, инженерным сооружениям, дорожно-тропиночной сети (масштаб 1:200-1:500);</p> <p>3.2.3. План организации рельефа с проектными горизонталями (масштаб 1:200-1:500).</p>

<p>насаждения, разбивочный план цветочного оформления с привязками;</p> <p>3.1.5. Ассортиментная ведомость древесно-кустарниковых и цветочных пород в виде таблицы с указанием перечня всех используемых растений, их количества и основных характеристик;</p> <p>3.1.6. Схема расстановки малых архитектурных форм с привязками;</p> <p>3.1.7. Чертежи марки АР по сохранению архитектурных объектов и малых архитектурных форм, методики и технологии их реставрации;</p> <p>3.1.8. Визуализация объекта и его элементов (малых форм и монументов).</p>	<p>3.2.4. Архитектурные решения;</p> <p>3.2.5. Конструктивные решения;</p> <p>3.2.6. Проект инженерного оборудования объекта (инженерное оборудование, сети инженерно-технического обеспечения, инженерно-технические мероприятия, технологические решения).</p> <p>3.2.7. Архитектурная освещение объекта;</p> <p>3.2.8. Проект организации проведения работ по сохранению объекта;</p> <p>3.2.9. Перечень мероприятий по охране окружающей среды;</p> <p>3.2.10. Перечень мероприятий по обеспечению пожарной безопасности;</p> <p>3.2.11. Перечень мероприятий по обеспечению доступа инвалидов и малоподвижных групп населения к объекту культурного наследия;</p> <p>3.2.12. Перечень мероприятий по гражданской обороне, мероприятий по предупреждению чрезвычайных ситуаций природного и техногенного характера (при необходимости);</p> <p>3.2.13. Сводный сметный расчет.</p>
---	--

Раздел 4. Рабочая проектная документация:

1. Этап до начала производства работ	2. Этап в процессе производства работ
<p>4.1.1. Рабочий проект ремонтно-реставрационных работ;</p> <p>4.1.2. Технология проведения работ по сохранению объекта культурного наследия;</p> <p>4.1.3. Чертежи общего вида конструкций;</p> <p>4.1.4. Чертежи отдельных архитектурных деталей;</p> <p>4.1.5. Чертежи изделий;</p> <p>4.1.6. Маркировочные чертежи и шаблоны;</p> <p>4.1.7. Чертежи деталей и узлов конструкций;</p> <p>4.1.8. Чертежи на изготовление реставрационных строительных изделий и конструкций индивидуального изготовления (при необходимости);</p> <p>4.1.9. Спецификации на материалы и изделия;</p> <p>4.1.10. Ведомости и сводные ведомости потребности в материалах.</p> <p>4.1.11. Разбивочный чертеж планировки;</p> <p>4.1.12. План организации рельефа и конструкции дорожных одежд (покрытий);</p> <p>4.1.13. Чертежи наружного освещения и сводные планы наружных инженерных коммуникаций, рабочие чертежи малых архитектурных форм, рабочие чертежи систем инженерно-технического обеспечения (водоотведение, канализация, газоснабжение, видеонаблюдение, электроснабжение).</p>	<p>4.2. Уточнение и дополнение проектных решений в рамках научного руководства и авторского надзора при производстве работ.</p>

<p>4.1.14. Схема сноса и реконструкции насаждений (санитарные рубки и посадочный чертеж);</p> <p>4.1.15. Проект дорожных работ и вертикальной планировки;</p> <p>4.1.16. Проект наружных сетей электроснабжения, освещения и подсветки;</p> <p>4.1.17. Архитектурные рабочие чертежи марок АР и КР на работы по сохранению построек, малых форм и скульптуры;</p> <p>4.1.18. Сметы.</p>	
---	--

Раздел 5. Отчетная документация:

Предоставляется после завершения производства работ лицом, осуществлявшим разработку проектной документации на проведение работ по сохранению объекта культурного наследия, научное руководство и авторский надзор за проведением работ, предусмотренных ст. 41-44 Федерального закона от 25.06.2002 № 73-ФЗ «Об объектах культурного наследия (памятниках истории и культуры) народов Российской Федерации» (далее – Федеральный закон № 73-ФЗ).

Отчетная документация оформляется и утверждается в соответствии с приказом Министерства культуры Российской Федерации от 25.06.2015 № 1840 «Об утверждении состава и порядка утверждения отчетной документации о выполнении работ по сохранению объекта культурного наследия, включенного в единый государственный реестр объектов культурного наследия (памятников истории и культуры) народов Российской Федерации, или выявленного объекта культурного наследия, порядка приемки работ по сохранению объекта культурного наследия и подготовки акта приемки выполненных работ по сохранению объекта культурного наследия, включенного в единый государственный реестр объектов культурного наследия (памятников истории и культуры) народов Российской Федерации, или выявленного объекта культурного наследия и его формы».

9. Порядок и условия согласования проектной документации на проведение работ по сохранению объекта культурного наследия:

Для согласования проектной документации в комитет по сохранению культурного наследия Ленинградской области предоставляется подлинник проектной документации в 2 экземплярах на бумажном носителе и в 1 экземпляре на электронном носителе в формате переносимого документа (PDF), с положительным заключением акта государственной историко-культурной экспертизы проектной документации по сохранению объекта культурного наследия, выполненной в соответствии с требованиями Положения о государственной историко-культурной экспертизе, утвержденного Постановлением Правительства Российской Федерации от 25 апреля 2024 года № 530.

Согласование проектной документации осуществляется в соответствии с административным регламентом предоставления на территории Ленинградской области государственной услуги «Согласование проектной документации на проведение работ по сохранению объекта культурного наследия», утвержденным приказом Министерства культуры Российской Федерации от 22 ноября 2013 года № 1942.

В случае, если затрагиваются конструктивные и другие характеристики надежности и безопасности объекта культурного наследия, проектная документация (в т.ч. проект первоочередных противоаварийных и консервационных мероприятий) подлежит государственной экспертизе. В орган охраны предоставляется копия положительного заключения государственной экспертизы проектной документации по сохранению объекта культурного наследия, заверенная в установленном порядке.

При проведении ремонтных работ на объекте культурного наследия, включенного в реестр, проведение государственной историко-культурной экспертизы проектной документации

(рабочей документации либо рабочих чертежей на проведение локальных ремонтных работ с ведомостью объемов таких работ) не требуется.

10. Требования по научному руководству, авторскому и техническому надзору:

На все время работ по сохранению объекта культурного наследия, предусмотренных ст. 41-44 Федерального закона № 73-ФЗ, по представлению проектной организации, осуществляющей разработку проектной документации, по согласованию с органом государственной охраны объектов культурного наследия назначается научный руководитель работ из числа высококвалифицированных и аттестованных специалистов. Научное руководство и авторский надзор могут осуществляться руководителем авторского коллектива, предусмотренном ГОСТ Р 56200-2014 (Научное руководство и авторский надзор при проведении работ по сохранению объектов культурного наследия. Основные положения).

Осуществление технического надзора при проведении работ по сохранению обеспечивается в порядке, предусмотренном ГОСТ Р 56254-2014 (Национальный стандарт Российской Федерации. Технический надзор на объектах культурного наследия).

11. Дополнительные требования и условия:

1. Проектная документация разрабатывается в соответствии с национальным стандартом Российской Федерации ГОСТ Р 55528-2013 «Состав и содержание научно-проектной документации по сохранению объектов культурного наследия. Памятники истории и культуры», ГОСТ Р 55935-2013 «Состав и порядок разработки научно-проектной документации на выполнение работ по сохранению объектов культурного наследия – произведений ландшафтной архитектуры и садово-паркового искусства», ГОСТ 21.1101-2013, с учетом соответствующих СНиП, ГОСТ Р и СП, указанных в постановлении Правительства Российской Федерации от 28.05.2021 № 815.

В случае проведения работ по сохранению объекта культурного наследия, при которых затрагиваются конструктивные и другие характеристики надежности и безопасности объекта, разработка проектной документации и проведение работ осуществляется в соответствии с постановлением Правительства Российской Федерации от 16.02.2008 № 87 «О составе разделов проектной документации и требованиях к их содержанию».

2. Работы по сохранению объекта культурного наследия, в т.ч. научно-исследовательские, изыскательские работы, проводить в соответствии с требованиями пункта 1 статьи 45 Федерального закона № 73-ФЗ на основании письменного разрешения на проведение работ, выданного органом охраны объектов культурного наследия.

3. В ходе разработки проектной документации определить (уточнить) предмет охраны объекта культурного наследия, включить его в состав пояснительной записки и направить проект предмета охраны в комитет по сохранению культурного наследия Ленинградской области (далее – Комитет) на рассмотрение в целях принятия решения об утверждении либо об отказе в утверждении уточненного предмета охраны объекта культурного наследия.

4. Работы по сохранению объекта культурного наследия проводятся физическими лицами, аттестованными федеральным органом охраны объектов культурного наследия в установленном им порядке, состоящими в трудовых отношениях с юридическими лицами или индивидуальными предпринимателями, имеющими лицензию на осуществление деятельности по сохранению объектов культурного наследия (памятников истории и культуры) народов Российской Федерации, а также физическими лицами, аттестованными федеральным органом охраны объектов культурного наследия в установленном им порядке, являющимися индивидуальными предпринимателями, имеющими лицензию на осуществление деятельности по сохранению объектов культурного наследия (памятников истории и культуры) народов Российской Федерации.

5. Если при проведении работ по сохранению объекта культурного наследия приняты решения о внесении принципиальных изменений (корректировок) в проектные решения, которые

приведут к существенному изменению либо окажут влияние на ранее согласованные Комитетом архитектурные, конструктивные, инженерные и технологические проектные решения, проектная документация подлежит повторному согласованию с предоставлением положительного заключения государственной историко-культурной экспертизы.

6. При принятии решений о внесении изменений (корректировок) в ранее согласованные Комитетом проектные решения, при условии, что такие решения не оказывают принципиального влияния на конструктивные и другие характеристики надежности и безопасности объекта культурного наследия и на ранее согласованные Комитетом архитектурные, конструктивные, инженерные и технологические проектные решения, то такие решения оформляются авторскими листами. Информация о принятых в процессе производства работ проектных решениях и их реализации согласно авторским листам должна быть отражена в отчетной документации в составе отчетной документации о выполнении работ по сохранению объекта культурного наследия.

Задание подготовлено:

Ведущий специалист отдела
по осуществлению полномочий Российской
Федерации в сфере объектов культурного
наследия комитета по сохранению культурного
наследия Ленинградской области

(должность, наименование органа
охраны объектов культурного наследия)

(Подпись)

Мудрецова Анна Анатольевна

(Ф.И.О. полностью)

**СОВЕТ МИНИСТРОВ РСФСР****ПОСТАНОВЛЕНИЕ**

от 4 декабря 1974 г. № 624

г.Москва

О дополнении и частичном изменении постановления Совета Министров РСФСР от 30 августа 1960 г. № 1327 "О дальнейшем улучшении дела охраны памятников культуры в РСФСР"

Совет Министров РСФСР постановляет:

В дополнение и частичное изменение постановления Совета Министров РСФСР от 30 августа 1960 г. № 1327 "О дальнейшем улучшении дела охраны памятников культуры в РСФСР" (приложение № I) принять предложение Министерства культуры РСФСР о включении в список памятников культуры, подлежащих охране как памятники государственного значения, утвержденный указанным постановлением Совета Министров РСФСР, памятников культуры согласно приложению № I и исключении из этого списка памятников культуры согласно приложению № 2.



Председатель
Совета Министров РСФСР М.Соломенцев

Зам.Управляющего Делами
Совета Министров РСФСР И.Филатов

продолжение приложения № I

Наименование памятника

Местонахождение
памятника

○ ✓ памятник-стела воинам-понтонерам, обеспечивавшим транспортную связь осажденного Ленинграда со страной в 1943 г.	φ	Всеволожский район, р.п.им.Морозова	+
○ ✓ памятник железнодорожникам, обеспечивавшим перевозку грузов для осажденного Ленинграда по "Дороге жизни"		Всеволожский район, р.п.им.Морозова	+
✓ памятник "Сад мира"		Всеволожский район, 38 км Верхне-Выборгского шоссе, в 7 км северо-восточнее ж-д. станции Белоостров	+
○ памятник "Лемболовская твердыня"		Всеволожский район, 31 км Приозерского шоссе	+
✓ памятные километровые столбы на "Дороге жизни"		Всеволожский район, от ж-д.станции Ржавка до западного побережья Ладожского озера	+
○ ✓ памятник "Невский пятачок"		г.Кировск, южная окраина города, 53 км шоссе Ленинград-Петрокрепость	+
○ ✓ памятник "Прорыв"		г.Кировск, деревня Марьино, у развилки дорог на г.Петрокрепость и р.п.Синявино	+
○ { ✓ памятник "Ивановский пятачок" ✓ памятник "Невский порог"	по плану Кауфмана	г.Кировск, г.Отрадное, на левом берегу реки Невы, при впадении в нее реки Тосны	+
○ ✓ памятник "Гостилицкий" на "Ораниенбаумском пятачке"		г.Кировск, на западной окраине г.Отрадное Домоносровский район, деревня Гостилицы	+

История

192.

1974

продолжение приложения № I

Наименование памятника	Местонахождение памятника
------------------------	---------------------------

ЛЕНИНГРАДСКАЯ ОБЛАСТЬ

Ансамбль "Зеленый пояс Славы Ленинграда": Φ

✓ памятный знак - "Автомашина ЗИС-5", установленный на "Дороге жизни", которая проходила здесь в 1941-1942 гг.

Бокситогорский район, деревня Подборозье, близ ж-д.станции

✓ памятник-стела на "Дороге жизни"

~~Кировский~~
Велховский район, деревня Кобона, на южном берегу Ладжского озера

○ Φ ✓ памятник ленинградским детям "Цветок жизни" на "Дороге жизни"

г. Всеволожск, пос. Ковалево, на 3 км шоссе северо-западнее ж-д. станции Ржевка

○ Φ ✓ памятник "Румболовская гора" на "Дороге жизни"

г. Всеволожск, Румболовские высоты

○ Φ ✓ памятник "Безымянная высота"

Всеволожский район, близ деревни Большие Пороги, на правом берегу реки Невы

○ Φ ✓ памятник "Разорванное кольцо" на "Дороге жизни"

Всеволожский район, деревня Кокорево, у Вагановского спуска к реке Ладог

○ Φ ✓ памятник "Катюша" на "Дороге жизни"

Всеволожский район, деревня Корнево, близ ж-д.станции Рахья

○ Φ ✓ памятник-стела летчикам Героям Советского Союза С.М.Алешину, Н.А.Боброву и В.А.Гончаруку, совершившим подвиг Н.Ф.Гастелло

Всеволожский район, близ ж-д.станции Лемболово

✓ "Лемболовская твердыня" в составе мем. комплекса

продолжение приложения № 1

Наименование памятника	Местонахождение памятника	
✓ памятник "Берег мужественных" на "Ораниенбаумском пятачке"	Ломоносовский район, деревня Керново	+
✓ памятник "Дальний рубеж"	Ломоносовский район, у бывшей деревни Терентьево	+
памятник "Приморский" (Ленинград)	Ломоносовский район, у "Фабричной канавки"	—
○ ✓ памятник "Атака" на "Ораниенбаумском пятачке"	Ломоносовский район, в 3 км от ж-д.станции Старый Петергоф	+
○ ✓ памятник "Якорь"	Ломоносовский район, 10 км от ж-д.станции Старый Петергоф	+
○ ✓ памятник "Январский гром" на "Ораниенбаумском пятачке"	Ломоносовский район, близ деревни Порожки, 19 км от ж-д.станции Старый Петергоф	+

БОКСИТОГОРСКИЙ РАЙОН

Мемориальный комплекс, сооруженный на рубеже обороны советских войск в период боев за г.Тихвин в 1941 г.

Могила Кренке Виктора Даниловича (1816-1893), военного инженера

Памятник-стела Петру I, установленный в честь посещения им здешних мест в 1712-1716 гг.

на западной окраине деревни Астрочи


деревни Колбеки

деревни Сухой Нива

ВОЛОСОВСКИЙ РАЙОН

Железнодорожный столб с отметками количества "ревизских душ"

деревня Курск
(в паспорте указана
п.р. Яблоницы) Ф




**АДМИНИСТРАЦИЯ ЛЕНИНГРАДСКОЙ ОБЛАСТИ
КОМИТЕТ ПО СОХРАНЕНИЮ КУЛЬТУРНОГО НАСЛЕДИЯ
ЛЕНИНГРАДСКОЙ ОБЛАСТИ**

191311, г. Санкт-Петербург, ул. Смольного, д. 3, тел.: 539-45-00

**Выписка
из единого государственного реестра объектов культурного
наследия (памятников истории и культуры) народов
Российской Федерации**

1.	Регистрационный (учётный) номер объекта культурного наследия	471420280300736
2.	Наименование объекта культурного наследия	Памятные километровые столбы на «Дороге жизни»
3.	Время возникновения или дата создания объекта культурного наследия, даты основных изменений (перестроек) объекта культурного наследия и (или) даты связанных с ним исторических событий	1879-1888 гг.
4.	Местонахождение объекта культурного наследия (адрес объекта или при его отсутствии описание местоположения объекта)	Ленинградская область, Всеволожский район, от ж.д. станции Ржевка до западного побережья Ладожского озера (Ленинградская область, Всеволожский район, Всеволожское городское поселение, шоссе Дорога Жизни, километровый столб № 3 - № 11; Романовское сельское поселение, шоссе Дорога Жизни, километровый столб № 12 - № 20; Рахьинское городское поселение, шоссе Дорога Жизни, километровый столб № 21 – № 45)
5.	Категория историко-культурного значения объекта культурного наследия	Федерального значения
6.	Вид объекта культурного наследия	Ансамбль

7.	Является объектом археологического наследия	Нет
8.	Сведения о вхождении памятника в состав ансамбля или перечень памятников, расположенных в границах территории ансамбля или достопримечательного места и входящих в их состав	Входит в состав объекта культурного наследия федерального значения «Ансамбль «Зеленый пояс Славы Ленинграда»
9.	Фотографическое (иное графическое) изображение объекта культурного наследия	
10.	Орган государственной власти, принявший решение об отнесении объекта культурного наследия к памятникам истории и культуры или решение о включении объекта культурного наследия в единый государственный реестр объектов культурного наследия (памятников истории и культуры) народов Российской Федерации	Постановление Совета Министров РСФСР
11.	Номер и дата принятия органом государственной власти акта об отнесении к объекта культурного наследия к памятникам истории и культуры или о включении объекта культурного наследия в единый государственный реестр объектов культурного наследия (памятников истории и культуры) народов Российской Федерации	Номер документа: 624 Дата документа: 04.12.1974
12.	Сведения о наличии (номер и дата принятия акта органа государственной власти) или об	Приказ комитета по культуре Ленинградской области «Об установлении границы территории объекта культурного наследия

	отсутствии утвержденных границ территории объекта культурного наследия	федерального значения «Ансамбль «Зеленый пояс Славы Ленинграда»: Памятные километровые столбы на «Дороге жизни»" Номер документа: 40 Дата документа: 30.09.2013
13.	Сведения о наличии (номер и дата принятия акта органа государственной власти) или об отсутствии требований к осуществлению деятельности в границах территории достопримечательного места, ограничений использования лесов и требований к градостроительному регламенту в границах территории достопримечательного места	Отсутствует
14.	Сведения о наличии (номер и дата принятия акта органа государственной власти) или об отсутствии зон охраны объекта культурного наследия	Приказ комитета по культуре Ленинградской области «Об утверждении границ зон охраны объекта культурного наследия федерального значения ансамбль «Зеленый пояс Славы Ленинграда», а также требований к режимам использования земель и градостроительным регламентам в границах данных зон» Номер документа: 01-03/15-32 Дата документа: 03.07.2015
15.	Сведения о наличии (номер и дата принятия акта регионального органа охраны объектов культурного наследия (если имеется) или об отсутствии защитной зоны объекта культурного наследия	Отсутствует
16.	Сведения о расположении памятника или ансамбля в границах зон охраны другого объекта культурного наследия	Ансамбль расположен вне границ зон охраны другого объекта культурного наследия .
17.	Сведения о предмете охраны объекта культурного наследия (номер и дата принятия акта органа государственной власти)	Приказ комитета по культуре Ленинградской области «Об установлении предметов охраны объекта культурного наследия федерального значения Ансамбль «Зеленый

		пояс Славы Ленинграда» Номер документа: 01-03/15-2 Дата документа: 04.03.2015
--	--	---

Приложение: на 2 л. в 1 экз.

Заместитель председателя комитета

Г.Е. Лазарева



МИНИСТЕРСТВО КУЛЬТУРЫ РОССИЙСКОЙ ФЕДЕРАЦИИ
(Минкультуры России)

ПРИКАЗ

29 декабря 2015 г.

Москва

№ 29134-р

**О регистрации объекта культурного наследия федерального значения
«Памятные километровые столбы на «Дороге жизни», 1967 год, входящего
в состав объекта культурного наследия федерального значения «Ансамбль
«Зеленый пояс Славы Ленинграда», 1965–1968 гг. (Ленинградская
область), в едином государственном реестре объектов культурного
наследия (памятников истории и культуры) народов Российской
Федерации**

Руководствуясь Федеральным законом от 25 июня 2002 г. № 73-ФЗ «Об объектах культурного наследия (памятниках истории и культуры) народов Российской Федерации», пунктом 5.4.3 Положения о Министерстве культуры Российской Федерации, утвержденного постановлением Правительства Российской Федерации от 20 июля 2011 г. № 590, и Положением о едином государственном реестре объектов культурного наследия (памятников истории и культуры) народов Российской Федерации, утвержденным приказом Минкультуры России от 3 октября 2011 г. № 954, п р и к а з ы в а ю :

1. Зарегистрировать объект культурного наследия федерального значения «Памятные километровые столбы на «Дороге жизни», 1967 год (далее – ансамбль), расположенного по адресу (местонахождение): Ленинградская область, Всеволожский район, Всеволожское городское поселение, шоссе Дорога Жизни, километровый столб № 3 – № 11; Романовское сельское поселение, шоссе Дорога Жизни, километровый столб № 12 – № 20; Рахьинское городское поселение, шоссе Дорога Жизни, километровый столб № 21 – № 45, входящего в состав объекта культурного наследия федерального значения «Ансамбль «Зеленый пояс Славы Ленинграда», 1965–1968 гг., в едином государственном реестре объектов культурного наследия (памятников истории и культуры) народов Российской Федерации и присвоить ему регистрационный номер **471420280300736**.

2. Департаменту управления имуществом и инвестиционной политики

(Б.Д.Мазо) обеспечить внесение соответствующих сведений об ансамбле в единый государственный реестр объектов культурного наследия (памятников истории и культуры) народов Российской Федерации и их опубликование.

3. Контроль за исполнением настоящего приказа оставляю за собой.

Статс-секретарь — заместитель Министра

Г.У.Пирумов



ПРАВИТЕЛЬСТВО ЛЕНИНГРАДСКОЙ ОБЛАСТИ

КОМИТЕТ ПО КУЛЬТУРЕ ЛЕНИНГРАДСКОЙ ОБЛАСТИ

ПРИКАЗ

от 30 сентября 2013 года

№ 40

**Об установлении границы территории
объекта культурного наследия федерального значения
«Ансамбль «Зеленый пояс Славы Ленинграда»:
Памятные километровые столбы на «Дороге жизни»**

В соответствии со статьями 9.1, 33 Федерального закона от 25 июня 2002 г. № 73-ФЗ «Об объектах культурного наследия (памятниках истории и культуры) народов Российской Федерации», а также абзацем 10 п. 3.8. Положения о комитете по культуре Ленинградской области, утвержденного постановлением Правительства Ленинградской области от 13 февраля 2008 г. № 20, приказываю:

1. Установить границы территории объекта культурного наследия федерального значения «Ансамбль «Зеленый пояс Славы Ленинграда»: Памятные километровые столбы на «Дороге жизни», расположенного по адресу: Всеволожский район, от ж-д. станции Ржевка до западного побережья Ладожского озера, (уточненный адрес: 3-11 столбы — МО «Город Всеволожск»; 12-18 столбы — МО «Романовское сельское поселение»; 18-46 столбы — МО «Рахьинское городское поселение»), поставленного на государственную охрану Постановлением Совета Министров РСФСР от 04 декабря 1974 г. № 624, согласно приложениям 1, 2 на 46 листах.

2. Настоящий приказ вступает в силу со дня его официального опубликования.

3. Контроль за исполнением настоящего приказа возложить на начальника отдела по осуществлению полномочий Российской Федерации в сфере объектов культурного наследия М.В. Макарову.

Председатель
комитета по культуре

Н.Г. Кононенко

**Граница территории
объекта культурного наследия федерального значения
«Ансамбль «Зеленый пояс Славы Ленинграда»:
Памятные километровые столбы на «Дороге жизни»**

Памятный километровый столб, 3-й км



Масштаб 1:500

**Описание территории объекта «Памятный километровый столб
«3-й км Дороги жизни»:**

от точки 1 до точки 2 по прямой перпендикулярно шоссе Санкт-Петербург – Морье (А-128), от точки 2 по прямой до точки 3 вдоль шоссе Санкт-Петербург – Морье (А-128), от точки 3 до точки 4 по прямой перпендикулярно шоссе Санкт-Петербург – Морье (А-128), от точки 4 до точки 1 по прямой параллельно шоссе Санкт-Петербург – Морье (А-128)

**Координаты поворотных точек границы территории объекта «Памятный
километровый столб «3-й км Дороги жизни»**

№ №	Обозначение (номер) характерной точки	Координаты характерных точек во Всемирной геодезической системе координат (WGS-84)		Координаты характерных точек в местной системе координат (МСК)	
		Северной широты	Восточной долготы	X	Y
1.	1	59°59'48.89164	30°32'45.41025	101166.27	126533.19
	2	59°59'49.02336	30°32'45.20598	101170.32	126529.99
	3	59°59'53.12795	30°05'29.25104	101175.32	101170.32
	4	59°59'49.05061	30°32'45.80574	101171.24	126539.28

Памятный километровый столб, 4-й км



Масштаб 1:500

Описание территории объекта «Памятный километровый столб «4-й км Дороги жизни»:

от точки 1 до точки 2 по прямой перпендикулярно шоссе Санкт-Петербург – Морье (А-128), от точки 2 по прямой до точки 3 вдоль шоссе Санкт-Петербург – Морье (А-128), от точки 3 до точки 4 по прямой перпендикулярно шоссе Санкт-Петербург – Морье (А-128), от точки 4 до точки 1 по прямой параллельно шоссе Санкт-Петербург – Морье (А-128)

Координаты поворотных точек границы территории объекта «Памятный километровый столб «4-й км Дороги жизни»

№№	Обозначение (номер) характерной точки	Координаты характерных точек во Всемирной геодезической системе координат (WGS-84)		Координаты характерных точек в местной системе координат (МСК)	
		Северной широты	Восточной долготы	X	Y
2.	1	60°00'09.56204	30°33'34.68587	101812.34	127291.61
	2	60°00'09.68708	30°33'34.46087	101816.18	127288.09
	3	60°00'09.85824	30°33'34.86509	101821.53	127294.31
	4	60°00'09.73353	30°33'35.09010	101817.70	127297.83

Памятный километровый столб, 6-й км



Описание территории объекта

«Памятный километровый столб «6-й км Дороги жизни»:

от точки 1 до точки 2 по прямой перпендикулярно шоссе Санкт-Петербург – Морье (А-128), от точки 2 по прямой до точки 3 вдоль шоссе Санкт-Петербург – Морье (А-128), от точки 3 до точки 4 по прямой перпендикулярно шоссе Санкт-Петербург – Морье (А-128), от точки 4 до точки 1 по прямой параллельно шоссе Санкт-Петербург – Морье (А-128)

Координаты поворотных точек границы территории объекта «Памятный километровый столб «6-й км Дороги жизни»

№№	Обозначение (номер) характерной точки	Координаты характерных точек во Всемирной геодезической системе координат (WGS-84)		Координаты характерных точек в местной системе координат (МСК)	
		Северной широты	Восточной долготы	X	Y
4.	1	60°00'50.84341	30°35'14.45776	103103.28	128826.58
	2	60°00'50.96075	30°35'14.23135	103106.88	128823.04
	3	60°00'51.05488	30°35'14.42730	103109.82	128826.05
	4	60°00'50.93787	30°35'14.65307	103106.23	128829.58

Памятный километровый столб, 7-й км



Масштаб 1:500

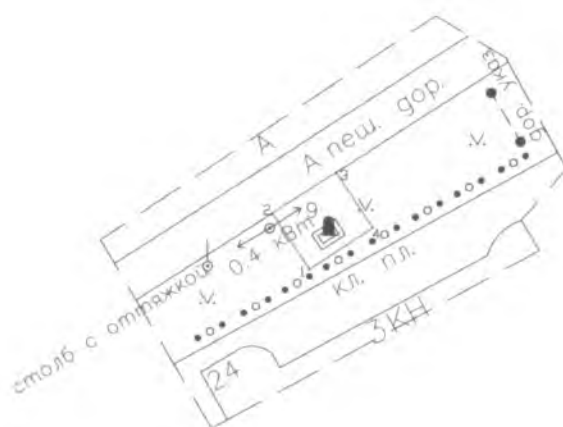
Описание территории объекта «Памятный километровый столб «7-й км Дороги жизни»:

от точки 1 до точки 2 по прямой перпендикулярно шоссе Санкт-Петербург – Морье (А-128), от точки 2 по прямой до точки 3 вдоль шоссе Санкт-Петербург – Морье (А-128), от точки 3 до точки 4 по прямой перпендикулярно шоссе Санкт-Петербург – Морье (А-128), от точки 4 до точки 1 по прямой параллельно шоссе Санкт-Петербург – Морье (А-128)

Координаты поворотных точек границы территории объекта «Памятный километровый столб «7-й км Дороги жизни»

№№	Обозначение (номер) характерной точки	Координаты характерных точек во Всемирной геодезической системе координат (WGS-84)		Координаты характерных точек в местной системе координат (МСК)	
		Северной широты	Восточной долготы	X	Y
5.	1	60°01'12.01295	30°36'03.43456	103765.23	129579.43
	2	60°01'16.95291	30°08'17.00300	103774.03	103765.23
	3	60°01'12.28235	30°36'03.66927	103773.60	129582.99
	4	60°01'12.01190	30°36'03.66630	103765.23	129583.02

Памятный километровый столб, 9-й км



□ граница объекта культурного наследия

1 поворотная точка

Масштаб 1:500

Описание территории объекта

«Памятный километровый столб «9-й км Дороги жизни»:

от точки 1 до точки 2 по прямой перпендикулярно шоссе Санкт-Петербург – Морье (А-128), от точки 2 по прямой до точки 3 вдоль шоссе Санкт-Петербург – Морье (А-128), от точки 3 до точки 4 по прямой перпендикулярно шоссе Санкт-Петербург – Морье (А-128), от точки 4 до точки 1 по прямой параллельно шоссе Санкт-Петербург – Морье (А-128)

Координаты поворотных точек границы территории объекта «Памятный километровый столб «9-й км Дороги жизни»

№№	Обозначение (номер) характерной точки	Координаты характерных точек во Всемирной геодезической системе координат (WGS-84)		Координаты характерных точек в местной системе координат (МСК)	
		Северной широты	Восточной долготы	X	Y
7.	1	60°01'53.39112	30°37'41.95000	105059.94	131093.30
	2	60°01'53.48996	30°37'41.82272	105062.98	131091.30
	3	60°01'53.56031	30°37'42.04621	105065.19	131094.74
	4	60°01'53.46277	30°37'42.17222	105062.19	131096.72

Памятный километровый столб, 10-й км



Масштаб 1:500

Описание территории объекта

«Памятный километровый столб «10-й км Дороги жизни»:

от точки 1 до точки 2 по прямой перпендикулярно шоссе Санкт-Петербург – Морье (А-128), от точки 2 по прямой до точки 3 вдоль шоссе Санкт-Петербург – Морье (А-128), от точки 3 до точки 4 по прямой перпендикулярно шоссе Санкт-Петербург – Морье (А-128), от точки 4 до точки 1 по прямой параллельно шоссе Санкт-Петербург – Морье (А-128)

Координаты поворотных точек границы территории объекта «Памятный километровый столб «10-й км Дороги жизни»

№№	Обозначение (номер) характерной точки	Координаты характерных точек во Всемирной геодезической системе координат (WGS-84)		Координаты характерных точек в местной системе координат (МСК)	
		Северной широты	Восточной долготы	X	Y
8.	1	60°02'05.86754	30°38'36.38483	105454.15	131932.46
	2	60°02'06.16673	30°38'36.39065	105463.41	131932.46
	3	60°02'06.13499	30°38'36.67163	105462.47	131936.82
	4	60°02'05.86617	30°38'36.66640	105454.15	131936.82

Памятный километровый столб, 11-й км



1 поворотная точка

Масштаб 1:500

Описание территории объекта «Памятный километровый столб «11-й км Дороги жизни»:

от точки 1 до точки 2 по прямой перпендикулярно шоссе Санкт-Петербург – Морье (А-128), от точки 2 по прямой до точки 3 вдоль шоссе Санкт-Петербург – Морье (А-128), от точки 3 до точки 4 по прямой перпендикулярно шоссе Санкт-Петербург – Морье (А-128), от точки 4 до точки 1 по прямой параллельно шоссе Санкт-Петербург – Морье (А-128)

Координаты поворотных точек границы территории объекта «Памятный километровый столб «11-й км Дороги жизни»

№№	Обозначение (номер) характерной точки	Координаты характерных точек во Всемирной геодезической системе координат (WGS-84)		Координаты характерных точек в местной системе координат (МСК)	
		Северной широты	Восточной долготы	X	Y
9.	1	60°02'16.50855	30°39'33.60052	105792.18	132815.06
	2	60°02'16.63101	30°39'33.60231	105795.97	132815.05
	3	60°02'16.64747	30°39'33.73570	105796.50	132817.11
	4	60°02'16.50757	30°39'33.73356	105792.17	132817.12

Памятный километровый столб, 12-й км



1 поворотная точка

Масштаб 1:500

Описание территории объекта «Памятный километровый столб «12-й км Дороги жизни»:

от точки 1 до точки 2 по прямой перпендикулярно шоссе Санкт-Петербург – Морье (А-128), от точки 2 по прямой до точки 3 вдоль шоссе Санкт-Петербург – Морье (А-128), от точки 3 до точки 4 по прямой перпендикулярно шоссе Санкт-Петербург – Морье (А-128), от точки 4 до точки 1 по прямой параллельно шоссе Санкт-Петербург – Морье (А-128)

Координаты поворотных точек границы территории объекта «Памятный километровый столб «12-й км Дороги жизни»

№№	Обозначение (номер) характерной точки	Координаты характерных точек во Всемирной геодезической системе координат (WGS-84)		Координаты характерных точек в местной системе координат (МСК)	
		Северной широты	Восточной долготы	X	Y
10.	1	60°02'28.21827	30°40'33.62864	106163.94	133740.70
	2	60°02'28.42440	30°40'33.38286	106170.28	133736.83
	3	60°02'28.46188	30°40'33.50959	106171.46	133738.78
	4	60°02'28.25576	30°40'33.75538	106165.12	133742.65

Памятный километровый столб, 13-й км



□ граница объекта культурного наследия

1 поворотная точка

Масштаб 1:500

Описание территории объекта

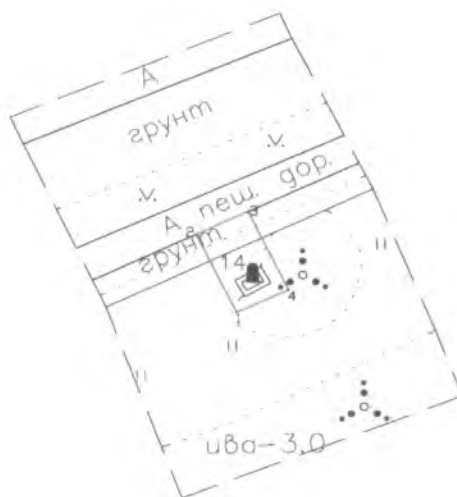
«Памятный километровый столб «13-й км Дороги жизни»:

от точки 1 до точки 2 по прямой перпендикулярно шоссе Санкт-Петербург – Морье (А-128), от точки 2 по прямой до точки 3 вдоль шоссе Санкт-Петербург – Морье (А-128), от точки 3 до точки 4 по прямой перпендикулярно шоссе Санкт-Петербург – Морье (А-128), от точки 4 до точки 1 по прямой параллельно шоссе Санкт-Петербург – Морье (А-128)

Координаты поворотных точек границы территории объекта «Памятный километровый столб «13-й км Дороги жизни»

№№	Обозначение (номер) характерной точки	Координаты характерных точек во Всемирной геодезической системе координат (WGS-84)		Координаты характерных точек в местной системе координат (МСК)	
		Северной широты	Восточной долготы	X	Y
11.	1	60°02'39.44577	30°41'33.41116	106520.97	134662.51
	2	60°17'48.60764	30°41'52.47914	134660.46	134660.46
	3	60°02'39.63581	30°41'33.40480	106526.85	134662.35
	4	60°02'39.46904	30°41'33.53375	106521.71	134664.40

Памятный километровый столб, 14-й км



□ граница объекта культурного наследия

1 поворотная точка

Масштаб 1:500

Описание территории объекта

«Памятный километровый столб «14-й км Дороги жизни»:

от точки 1 до точки 2 по прямой перпендикулярно шоссе Санкт-Петербург – Морье (А-128), от точки 2 по прямой до точки 3 вдоль шоссе Санкт-Петербург – Морье (А-128), от точки 3 до точки 4 по прямой перпендикулярно шоссе Санкт-Петербург – Морье (А-128), от точки 4 до точки 1 по прямой параллельно шоссе Санкт-Петербург – Морье (А-128)

Координаты поворотных точек границы территории объекта

«Памятный километровый столб «14-й км Дороги жизни»

№№	Обозначение (номер) характерной точки	Координаты характерных точек во Всемирной геодезической системе координат (WGS-84)		Координаты характерных точек в местной системе координат (МСК)	
		Северной широты	Восточной долготы	X	Y
12.	1	60°02'54.46463	30°42'29.37855	106994.93	135523.84
	2	60°02'54.60233	30°42'29.24904	106999.17	135521.79
	3	60°02'54.64149	30°42'29.41852	107000.41	135524.40
	4	60°02'54.50379	30°42'29.54803	106996.17	135526.45

Памятный километровый столб, 15-й км



1 поворотная точка

Масштаб 1:500

Описание территории объекта

«Памятный километровый столб «15-й км Дороги жизни»:

от точки 1 до точки 2 по прямой перпендикулярно шоссе Санкт-Петербург – Морье (А-128), от точки 2 по прямой до точки 3 вдоль шоссе Санкт-Петербург – Морье (А-128), от точки 3 до точки 4 по прямой перпендикулярно шоссе Санкт-Петербург – Морье (А-128), от точки 4 до точки 1 по прямой параллельно шоссе Санкт-Петербург – Морье (А-128)

Координаты поворотных точек границы территории объекта «Памятный километровый столб «15-й км Дороги жизни»

№№	Обозначение (номер) характерной точки	Координаты характерных точек во Всемирной геодезической системе координат (WGS-84)		Координаты характерных точек в местной системе координат (МСК)	
		Северной широты	Восточной долготы	X	Y
13.	1	60°03'04.61360	30°43'29.51070	107319.09	136451.05
	2	60°03'04.73424	30°43'29.31302	107322.79	136447.95
	3	60°03'04.78404	30°43'29.42526	107324.35	136449.67
	4	60°03'04.66112	30°43'29.62611	107320.58	136452.82

Памятный километровый столб, 16-й км



□ граница объекта культурного наследия

□ I поворотная точка

Масштаб 1:500

Описание территории объекта

«Памятный километровый столб «16-й км Дороги жизни»:

от точки 1 до точки 2 по прямой перпендикулярно шоссе Санкт-Петербург – Морье (А-128), от точки 2 по прямой до точки 3 вдоль шоссе Санкт-Петербург – Морье (А-128), от точки 3 до точки 4 по прямой перпендикулярно шоссе Санкт-Петербург – Морье (А-128), от точки 4 до точки 1 по прямой параллельно шоссе Санкт-Петербург – Морье (А-128)

Координаты поворотных точек границы территории объекта
«Памятный километровый столб «16-й км Дороги жизни»

№№	Обозначение (номер) характерной точки	Координаты характерных точек во Всемирной геодезической системе координат (WGS-84)		Координаты характерных точек в местной системе координат (МСК)	
		Северной широты	Восточной долготы	X	Y
14.	1	60°03'20.35693	30°44'25.13002	107815.83	137306.33
	2	60°03'20.58019	30°44'24.67293	107822.66	137299.18
	3	60°03'20.70996	30°44'24.92788	107826.72	137303.08
	4	60°03'20.48702	30°44'25.38433	107819.90	137310.22

Памятный километровый столб, 17-й км



Масштаб 1:500

Описание территории объекта «Памятный километровый столб «17-й км Дороги жизни»:

от точки 1 до точки 2 по прямой перпендикулярно шоссе Санкт-Петербург – Морье (А-128), от точки 2 по прямой до точки 3 вдоль шоссе Санкт-Петербург – Морье (А-128), от точки 3 до точки 4 по прямой перпендикулярно шоссе Санкт-Петербург – Морье (А-128), от точки 4 до точки 1 по прямой параллельно шоссе Санкт-Петербург – Морье (А-128)

Координаты поворотных точек границы территории объекта «Памятный километровый столб «17-й км Дороги жизни»

№№	Обозначение (номер) характерной точки	Координаты характерных точек во Всемирной геодезической системе координат (WGS-84)		Координаты характерных точек в местной системе координат (МСК)	
		Северной широты	Восточной долготы	X	Y
15.	1	60°03'51.52086	30°44'30.44663	108781.18	137377.78
	2	60°03'51.63809	30°44'29.88169	108784.71	137369.00
	3	60°03'51.81075	30°44'30.03489	108790.08	137371.31
	4	60°03'51.69452	30°44'30.59468	108786.58	137380.01

Памятный километровый столб, 18-й км



Масштаб 1:500

Описание территории объекта «Памятный километровый столб «18-й км Дороги жизни»:

от точки 1 до точки 2 по прямой перпендикулярно шоссе Санкт-Петербург – Морье (А-128), от точки 2 по прямой до точки 3 вдоль шоссе Санкт-Петербург – Морье (А-128), от точки 3 до точки 4 по прямой перпендикулярно шоссе Санкт-Петербург – Морье (А-128), от точки 4 до точки 1 по прямой параллельно шоссе Санкт-Петербург – Морье (А-128)

Координаты поворотных точек границы территории объекта «Памятный километровый столб «18-й км Дороги жизни»

№№	Обозначение (номер) характерной точки	Координаты характерных точек во Всемирной геодезической системе координат (WGS-84)		Координаты характерных точек в местной системе координат (МСК)	
		Северной широты	Восточной долготы	X	Y
16.	1	60°04'21.24225	30°44'47.58459	109703.95	137632.51
	2	60°04'21.39414	30°44'47.12247	109708.57	137625.31
	3	60°04'21.49422	30°44'47.25405	109711.69	137627.31
	4	60°04'21.34232	30°44'47.71682	109707.07	137634.52

Памятный километровый столб, 19-й км



□ граница объекта культурного наследия

1 поворотная точка

Масштаб 1:500

Описание территории объекта «Памятный километровый столб «19-й км Дороги жизни»:

от точки 1 до точки 2 по прямой перпендикулярно шоссе Санкт-Петербург – Морье (А-128), от точки 2 по прямой до точки 3 вдоль шоссе Санкт-Петербург – Морье (А-128), от точки 3 до точки 4 по прямой перпендикулярно шоссе Санкт-Петербург – Морье (А-128), от точки 4 до точки 1 по прямой параллельно шоссе Санкт-Петербург – Морье (А-128)

Координаты поворотных точек границы территории объекта «Памятный километровый столб «19-й км Дороги жизни»

№№	Обозначение (номер) характерной точки	Координаты характерных точек во Всемирной геодезической системе координат (WGS-84)		Координаты характерных точек в местной системе координат (МСК)	
		Северной широты	Восточной долготы	X	Y
17.	1	60°04'48.61381	30°45'22.43111	110557.14	138161.74
	2	60°04'48.68987	30°45'22.18450	110559.45	138157.90
	3	60°04'48.74954	30°45'22.25894	110561.31	138159.03
	4	60°04'48.67349	30°45'22.50556	110559.00	138162.87

Памятный километровый столб, 20-й км



Масштаб 1:500

Описание территории объекта «Памятный километровый столб «20-й км Дороги жизни»:

от точки 1 до точки 2 по прямой перпендикулярно шоссе Санкт-Петербург – Морье (А-128), от точки 2 по прямой до точки 3 вдоль шоссе Санкт-Петербург – Морье (А-128), от точки 3 до точки 4 по прямой перпендикулярно шоссе Санкт-Петербург – Морье (А-128), от точки 4 до точки 1 по прямой параллельно шоссе Санкт-Петербург – Морье (А-128)

Координаты поворотных точек границы территории объекта «Памятный километровый столб «20-й км Дороги жизни»

№№	Обозначение (номер) характерной точки	Координаты характерных точек во Всемирной геодезической системе координат (WGS-84)		Координаты характерных точек в местной системе координат (МСК)	
		Северной широты	Восточной долготы	X	Y
18.	1	60°05'18.25050	30°45'41.22000	111477.64	138441.69
	2	60°05'18.25257	30°45'40.91665	111477.65	138437.00
	3	60°05'18.33498	30°45'40.97030	111480.21	138437.80
	4	60°05'18.33321	30°45'41.22191	111480.20	138441.69

Памятный километровый столб, 21-й км



Масштаб 1:500

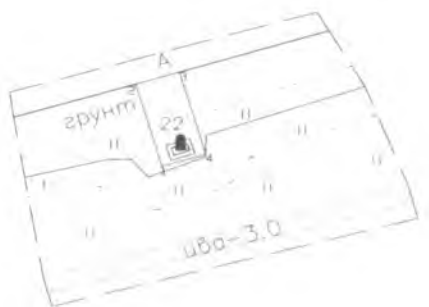
Описание территории объекта «Памятный километровый столб «21-й км Дороги жизни»:

от точки 1 до точки 2 по прямой перпендикулярно шоссе Санкт-Петербург – Морье (А-128), от точки 2 по прямой до точки 3 вдоль шоссе Санкт-Петербург – Морье (А-128), от точки 3 до точки 4 по прямой перпендикулярно шоссе Санкт-Петербург – Морье (А-128), от точки 4 до точки 1 по прямой параллельно шоссе Санкт-Петербург – Морье (А-128)

Координаты поворотных точек границы территории объекта «Памятный километровый столб «21-й км Дороги жизни»

№№	Обозначение (номер) характерной точки	Координаты характерных точек во Всемирной геодезической системе координат (WGS-84)		Координаты характерных точек в местной системе координат (МСК)	
		Северной широты	Восточной долготы	X	Y
19.	1	60°05'42.74732	30°46'21.58094	112242.98	139056.73
	2	60°05'42.82806	30°46'21.42171	112245.45	139054.24
	3	60°05'42.87117	30°46'21.51007	112246.80	139055.59
	4	60°05'42.79042	30°46'21.66995	112244.33	139058.09

Памятный километровый столб, 22-й км



□ граница объекта культурного наследия

1 поворотная точка

Масштаб 1:500

Описание территории объекта
«Памятный километровый столб «22-й км Дороги жизни»:

от точки 1 до точки 2 по прямой перпендикулярно шоссе Санкт-Петербург – Морье (А-128), от точки 2 по прямой до точки 3 вдоль шоссе Санкт-Петербург – Морье (А-128), от точки 3 до точки 4 по прямой перпендикулярно шоссе Санкт-Петербург – Морье (А-128), от точки 4 до точки 1 по прямой параллельно шоссе Санкт-Петербург – Морье (А-128)

Координаты поворотных точек границы территории объекта
«Памятный километровый столб «22-й км Дороги жизни»

№№	Обозначение (номер) характерной точки	Координаты характерных точек во Всемирной геодезической системе координат (WGS-84)		Координаты характерных точек в местной системе координат (МСК)	
		Северной широты	Восточной долготы	X	Y
20.	1	60°05'59.11390	30°47'14.80347	112759.18	139873.24
	2	60°05'59.28768	30°47'14.70536	112764.54	139871.66
	3	60°05'59.31155	30°47'14.87613	112765.31	139874.29
	4	60°05'59.13809	30°47'14.97424	112759.96	139875.87

Памятный километровый столб, 23-й км



□ граница объекта культурного наследия

1 поворотная точка

Масштаб 1:500

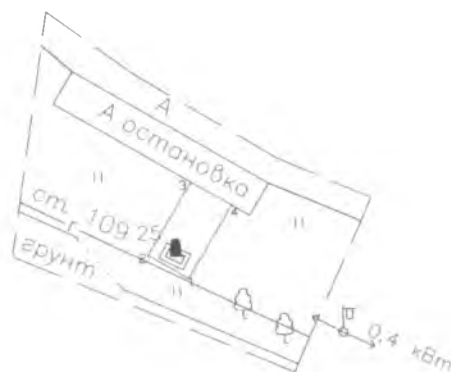
Описание территории объекта
«Памятный километровый столб «23-й км Дороги жизни»:

от точки 1 до точки 2 по прямой перпендикулярно шоссе Санкт-Петербург – Морье (А-128), от точки 2 по прямой до точки 3 вдоль шоссе Санкт-Петербург – Морье (А-128), от точки 3 до точки 4 по прямой перпендикулярно шоссе Санкт-Петербург – Морье (А-128), от точки 4 до точки 1 по прямой параллельно шоссе Санкт-Петербург – Морье (А-128)

Координаты поворотных точек границы территории объекта «Памятный километровый столб «23-й км Дороги жизни»

№№	Обозначение (номер) характерной точки	Координаты характерных точек во Всемирной геодезической системе координат (WGS-84)		Координаты характерных точек в местной системе координат (МСК)	
		Северной широты	Восточной долготы	X	Y
21.	1	60°06'07.83792	30°48'16.76616	113040.69	140827.44
	2	60°06'07.93750	30°48'16.70322	113043.76	140826.43
	3	60°06'07.96052	30°48'16.85069	113044.50	140828.70
	4	60°06'07.86093	30°48'16.91363	113041.43	140829.71

Памятный километровый столб, 25-й



□ граница объекта культурного наследия

1 поворотная точка

Масштаб 1:500

Описание территории объекта

«Памятный километровый столб «25-й км Дороги жизни»:

от точки 1 до точки 2 по прямой параллельно шоссе Санкт-Петербург – Морье (А-128), от точки 2 до точки 3 по прямой перпендикулярно шоссе Санкт-Петербург – Морье (А-128), от точки 3 до точки 4 по прямой вдоль шоссе Санкт-Петербург – Морье (А-128), от точки 4 до точки 1 по прямой перпендикулярно шоссе Санкт-Петербург – Морье (А-128).

Координаты поворотных точек границы территории объекта

«Памятный километровый столб «25-й км Дороги жизни»

№№	Обозначение (номер) характерной точки	Координаты характерных точек во Всемирной геодезической системе координат (WGS-84)		Координаты характерных точек в местной системе координат (МСК)	
		Северной широты	Восточной долготы	X	Y
23.	1	60°05'32.71399	30°49'51.83863	111971.89	142310.11
	2	60°05'32.75920	30°49'51.68901	111973.26	142307.78
	3	60°05'32.89583	30°49'51.85226	111977.52	142310.25
	4	60°05'32.85159	30°49'52.00190	111976.18	142312.58

Памятный километровый столб, 26-й км



1 поворотная точка

Масштаб 1:500

Описание территории объекта «Памятный километровый столб «26-й км Дороги жизни»:

от точки 1 до точки 2 по прямой перпендикулярно шоссе Санкт-Петербург – Морье (А-128), от точки 2 до точки 3 по прямой вдоль шоссе Санкт-Петербург – Морье (А-128), от точки 3 до точки 4 по прямой перпендикулярно шоссе Санкт-Петербург – Морье (А-128), от точки 4 до точки 1 по прямой параллельно шоссе Санкт-Петербург – Морье (А-128).

Координаты поворотных точек границы территории объекта «Памятный километровый столб «26-й км Дороги жизни»

№№	Обозначение (номер) характерной точки	Координаты характерных точек во Всемирной геодезической системе координат (WGS-84)		Координаты характерных точек в местной системе координат (МСК)	
		Северной широты	Восточной долготы	X	Y
24.	1	60°05'28.64354	30°50'52.05968	111857.74	143242.50
	2	60°05'28.82465	30°50'51.98411	111863.33	143241.26
	3	60°05'28.84401	30°50'52.19099	111863.97	143244.45
	4	60°05'28.66613	30°50'52.26536	111858.48	143245.67

Памятный километровый столб, 27-й км



□ граница объекта культурного наследия

1 поворотная точка

Масштаб 1:500

Описание территории объекта

«Памятный километровый столб «27-й км Дороги жизни»:

от точки 1 до точки 2 по прямой перпендикулярно шоссе Санкт-Петербург – Морье (А-128), от точки 2 по прямой до точки 3 вдоль шоссе Санкт-Петербург – Морье (А-128), от точки 3 до точки 4 по прямой перпендикулярно шоссе Санкт-Петербург – Морье (А-128), от точки 4 до точки 1 по прямой параллельно шоссе Санкт-Петербург – Морье (А-128).

Координаты поворотных точек границы территории объекта «Памятный километровый столб «27-й км Дороги жизни»

№№	Обозначение (номер) характерной точки	Координаты характерных точек во Всемирной геодезической системе координат (WGS-84)		Координаты характерных точек в местной системе координат (МСК)	
		Северной широты	Восточной долготы	X	Y
25.	1			111614.17	144191.68
	2	60°05'20.53951	30°51'53.41522	111619.23	144194.12
	3	60°05'20.50435	30°51'53.55339	111618.17	144196.27
	4	60°05'20.34255	30°51'53.39130	111613.13	144193.83

Памятный километровый столб, 28-й км



1 поворотная точка

Масштаб 1:500

Описание территории объекта

«Памятный километровый столб «28-й км Дороги жизни»:

от точки 1 до точки 2 по прямой перпендикулярно шоссе Санкт-Петербург – Морье (А-128), от точки 2 по прямой до точки 3 вдоль шоссе Санкт-Петербург – Морье (А-128), от точки 3 до точки 4 по прямой перпендикулярно шоссе Санкт-Петербург – Морье (А-128), от точки 4 до точки 1 по прямой параллельно шоссе Санкт-Петербург – Морье (А-128)

Координаты поворотных точек границы территории объекта «Памятный километровый столб «28-й км Дороги жизни»

№№	Обозначение (номер) характерной точки	Координаты характерных точек во Всемирной геодезической системе координат (WGS-84)		Координаты характерных точек в местной системе координат (МСК)	
		Северной широты	Восточной долготы	X	Y
26.	1	60°05'08.96194	30°52'52.53057	111273.01	145112.67
	2	60°05'08.99436	30°52'52.36972	111273.98	145110.17
	3	60°05'09.18303	30°52'52.52095	111279.85	145112.43
	4	60°05'09.15093	30°52'52.68246	111278.89	145114.94

Памятный километровый столб, 29-й км



1 поворотная точка

Масштаб 1:500

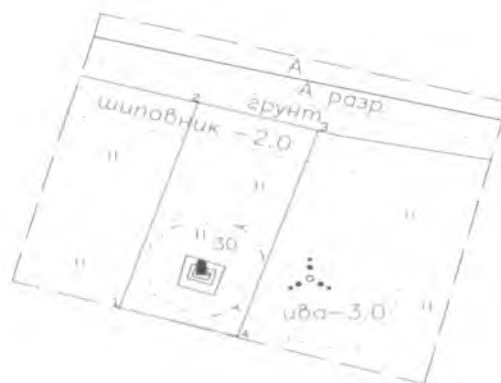
Описание территории объекта
«Памятный километровый столб «29-й км Дороги жизни»:

от точки 1 до точки 2 по прямой перпендикулярно шоссе Санкт-Петербург – Морье (А-128), от точки 2 по прямой до точки 3 вдоль шоссе Санкт-Петербург – Морье (А-128), от точки 3 до точки 4 по прямой перпендикулярно шоссе Санкт-Петербург – Морье (А-128), от точки 4 до точки 1 по прямой параллельно шоссе Санкт-Петербург – Морье (А-128)

Координаты поворотных точек границы территории объекта
«Памятный километровый столб «29-й км Дороги жизни»

№№	Обозначение (номер) характерной точки	Координаты характерных точек во Всемирной геодезической системе координат (WGS-84)		Координаты характерных точек в местной системе координат (МСК)	
		Северной широты	Восточной долготы	X	Y
27.	1	60°05'00.28992	30°53'56.00198	111017.85	146097.52
	2	60°05'00.47603	30°53'56.09890	111023.63	146098.94
	3	60°05'00.45931	30°53'56.22975	111023.14	146100.97
	4	60°05'00.27319	30°53'56.13283	111017.36	146099.55

Памятный километровый столб, 30-й км



□ граница объекта культурного наследия

1 поворотная точка

Масштаб 1:500

Описание территории объекта

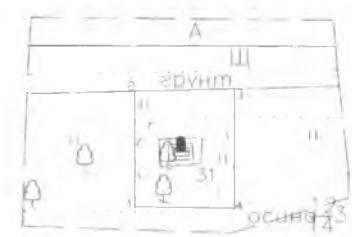
«Памятный километровый столб «30-й км Дороги жизни»:

от точки 1 до точки 2 по прямой перпендикулярно шоссе Санкт-Петербург – Морье (А-128), от точки 2 по прямой до точки 3 вдоль шоссе Санкт-Петербург – Морье (А-128), от точки 3 до точки 4 по прямой перпендикулярно шоссе Санкт-Петербург – Морье (А-128), от точки 4 до точки 1 по прямой параллельно шоссе Санкт-Петербург – Морье (А-128).

Координаты поворотных точек границы территории объекта
«Памятный километровый столб «30-й км Дороги жизни»

№№	Обозначение (номер) характерной точки	Координаты характерных точек во Всемирной геодезической системе координат (WGS-84)		Координаты характерных точек в местной системе координат (МСК)	
		Северной широты	Восточной долготы	X	Y
28.	1	60°04'52.58942	30°54'58.68793	111273.98	145110.17
	2	60°04'52.52421	30°54'59.14534	111279.85	145112.43
	3	60°04'52.06401	30°54'58.82471	111278.89	145114.94
	4	60°04'52.13048	30°54'58.37315	111273.01	145112.67

Памятный километровый столб, 31-й км



□ граница объекта культурного наследия

1 поворотная точка

Масштаб 1:500

Описание территории объекта «Памятный километровый столб «31-й км Дороги жизни»:

от точки 1 до точки 2 по прямой перпендикулярно шоссе Санкт-Петербург – Морье (А-128), от точки 2 по прямой до точки 3 вдоль шоссе Санкт-Петербург – Морье (А-128), от точки 3 до точки 4 по прямой перпендикулярно шоссе Санкт-Петербург – Морье (А-128), от точки 4 до точки 1 по прямой параллельно шоссе Санкт-Петербург – Морье (А-128).

Координаты поворотных точек границы территории объекта «Памятный километровый столб «31-й км Дороги жизни»

№№	Обозначение (номер) характерной точки	Координаты характерных точек во Всемирной геодезической системе координат (WGS-84)		Координаты характерных точек в местной системе координат (МСК)	
		Северной широты	Восточной долготы	X	Y
29.	1	60°04'46.22055	30°56'01.94360	110609.44	148050.73
	2	60°04'46.45995	30°56'01.95036	110616.85	148050.73
	3	60°04'46.46196	30°56'02.35270	110617.00	148056.95
	4	60°04'46.21480	30°56'02.34572	110609.35	148056.95

Памятный километровый столб, 32-й км



1 поворотная точка

Масштаб 1:500

Описание территории объекта «Памятный километровый столб «32-й км Дороги жизни»:

от точки 1 до точки 2 по прямой перпендикулярно шоссе Санкт-Петербург – Морье (А-128), от точки 2 по прямой до точки 3 вдоль шоссе Санкт-Петербург – Морье (А-128), от точки 3 до точки 4 по прямой перпендикулярно шоссе Санкт-Петербург – Морье (А-128), от точки 4 до точки 1 по прямой параллельно шоссе Санкт-Петербург – Морье (А-128)

Координаты поворотных точек границы территории объекта «Памятный километровый столб «32-й км Дороги жизни»

№№	Обозначение (номер) характерной точки	Координаты характерных точек во Всемирной геодезической системе координат (WGS-84)		Координаты характерных точек в местной системе координат (МСК)	
		Северной широты	Восточной долготы	X	Y
30.	1	60°05'08.88500	30°56'41.73348	111319.56	148655.93
	2	60°05'09.00870	30°56'41.42522	111323.32	148651.11
	3	60°05'09.07291	30°56'41.52927	111325.33	148652.69
	4	60°05'08.94921	30°56'41.83752	111321.57	148657.51

Памятный километровый столб, 33-й км



1 поворотная точка

Масштаб 1:500

Описание территории объекта «Памятный километровый столб «33-й км Дороги жизни»:

от точки 1 до точки 2 по прямой перпендикулярно шоссе Санкт-Петербург – Морье (А-128), от точки 2 по прямой до точки 3 вдоль шоссе Санкт-Петербург – Морье (А-128), от точки 3 до точки 4 по прямой перпендикулярно шоссе Санкт-Петербург – Морье (А-128), от точки 4 до точки 1 по прямой параллельно шоссе Санкт-Петербург – Морье (А-128)

Координаты поворотных точек границы территории объекта «Памятный километровый столб «33-й км Дороги жизни»

№№	Обозначение (номер) характерной точки	Координаты характерных точек во Всемирной геодезической системе координат (WGS-84)		Координаты характерных точек в местной системе координат (МСК)	
		Северной широты	Восточной долготы	X	Y
31.	1	60°05'28.66723	30°57'30.24841	111942.54	149397.04
	2	60°05'28.83816	30°57'29.93764	111947.76	149392.16
	3	60°05'28.90365	30°57'30.08641	111949.82	149394.43
	4	60°05'28.73273	30°57'30.39653	111944.60	149399.30

Памятный километровый столб, 34-й км



1 поворотная точка

Масштаб 1:500

Описание территории объекта

«Памятный километровый столб «34-й км Дороги жизни»:

от точки 1 до точки 2 по прямой перпендикулярно шоссе Санкт-Петербург – Морье (А-128), от точки 2 по прямой до точки 3 вдоль шоссе Санкт-Петербург – Морье (А-128), от точки 3 до точки 4 по прямой перпендикулярно шоссе Санкт-Петербург – Морье (А-128), от точки 4 до точки 1 по прямой параллельно шоссе Санкт-Петербург – Морье (А-128)

Координаты поворотных точек границы территории объекта «Памятный километровый столб «34-й км Дороги жизни»

№№	Обозначение (номер) характерной точки	Координаты характерных точек во Всемирной геодезической системе координат (WGS-84)		Координаты характерных точек в местной системе координат (МСК)	
		Северной широты	Восточной долготы	X	Y
32.	1	60°05'40.03648	30°58'21.17841	112305.87	150179.05
	2	60°05'40.29461	30°58'21.18602	112313.86	150179.05
	3	60°05'40.27407	30°58'21.38665	112313.27	150182.16
	4	60°05'40.03500	30°58'21.37960	112305.87	150182.16

Памятный километровый столб, 35-й км



□ граница объекта культурного наследия

1 поворотная точка

Масштаб 1:500

Описание территории объекта «Памятный километровый столб «35-й км Дороги жизни»:

от точки 1 до точки 2 по прямой перпендикулярно шоссе Санкт-Петербург – Морье (А-128), от точки 2 по прямой до точки 3 вдоль шоссе Санкт-Петербург – Морье (А-128), от точки 3 до точки 4 по прямой перпендикулярно шоссе Санкт-Петербург – Морье (А-128), от точки 4 до точки 1 по прямой параллельно шоссе Санкт-Петербург – Морье (А-128)

Координаты поворотных точек границы территории объекта «Памятный километровый столб «35-й км Дороги жизни»

№№	Обозначение (номер) характерной точки	Координаты характерных точек во Всемирной геодезической системе координат (WGS-84)		Координаты характерных точек в местной системе координат (МСК)	
		Северной широты	Восточной долготы	X	Y
33.	1	60°05'31.58340	30°59'26.41484	112059.25	151191.18
	2	60°05'31.77044	30°59'26.50910	112065.06	151192.55
	3	60°05'31.75048	30°59'26.67154	112064.48	151195.07
	4	60°05'31.56344	30°59'26.57729	112058.67	151193.70

Памятный километровый столб, 36-й км



— граница объекта культурного наследия

1 — поворотная точка

Масштаб 1:500

Описание территории объекта

«Памятный километровый столб «36-й км Дороги жизни»:

от точки 1 до точки 2 по прямой перпендикулярно шоссе Санкт-Петербург – Морье (А-128), от точки 2 по прямой до точки 3 вдоль шоссе Санкт-Петербург – Морье (А-128), от точки 3 до точки 4 по прямой перпендикулярно шоссе Санкт-Петербург – Морье (А-128), от точки 4 до точки 1 по прямой параллельно шоссе Санкт-Петербург – Морье (А-128)

Координаты поворотных точек границы территории объекта «Памятный километровый столб «36-й км Дороги жизни»

№№	Обозначение (номер) характерной точки	Координаты характерных точек во Всемирной геодезической системе координат (WGS-84)		Координаты характерных точек в местной системе координат (МСК)	
		Северной широты	Восточной долготы	X	Y
34.	1	60°05'27.79828	31°00'32.74233	111957.62	152218.11
	2	60°05'28.00246	31°00'32.74857	111963.94	152218.11
	3	60°05'27.99760	31°00'32.91922	111963.83	152220.75
	4	60°05'27.79698	31°00'32.91309	111957.62	152220.75

Памятный километровый столб, 37-й км



1 поворотная точка

Масштаб 1:500

Описание территории объекта

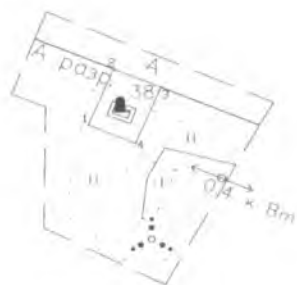
«Памятный километровый столб «37-й км Дороги жизни»:

от точки 1 до точки 2 по прямой перпендикулярно шоссе Санкт-Петербург – Морье (А-128), от точки 2 по прямой до точки 3 вдоль шоссе Санкт-Петербург – Морье (А-128), от точки 3 до точки 4 по прямой перпендикулярно шоссе Санкт-Петербург – Морье (А-128), от точки 4 до точки 1 по прямой параллельно шоссе Санкт-Петербург – Морье (А-128)

Координаты поворотных точек границы территории объекта «Памятный километровый столб «37-й км Дороги жизни»

№№	Обозначение (номер) характерной точки	Координаты характерных точек во Всемирной геодезической системе координат (WGS-84)		Координаты характерных точек в местной системе координат (МСК)	
		Северной широты	Восточной долготы	X	Y
35.	1	60°05'13.34638	31°01'16.59208	111520.80	152902.77
	2	60°05'13.42126	31°01'16.72960	111523.15	152904.86
	3	60°05'13.37755	31°01'16.82399	111521.82	152906.34
	4	60°05'13.30267	31°01'16.68647	111519.47	152904.25

Памятный километровый столб, 38-й км



□ граница объекта культурного наследия

1 поворотная точка

Масштаб 1:500

Описание территории объекта

«Памятный километровый столб «38-й км Дороги жизни»:

от точки 1 до точки 2 по прямой перпендикулярно шоссе Санкт-Петербург – Морье (А-128), от точки 2 по прямой до точки 3 вдоль шоссе Санкт-Петербург – Морье (А-128), от точки 3 до точки 4 по прямой перпендикулярно шоссе Санкт-Петербург – Морье (А-128), от точки 4 до точки 1 по прямой параллельно шоссе Санкт-Петербург – Морье (А-128)

Координаты поворотных точек границы территории объекта «Памятный километровый столб «38-й км Дороги жизни»

№№	Обозначение (номер) характерной точки	Координаты характерных точек во Всемирной геодезической системе координат (WGS-84)		Координаты характерных точек в местной системе координат (МСК)	
		Северной широты	Восточной долготы	X	Y
36	1	60°04'55.67658	31°02'07.77480	110986.30	153702.52
	2	60°04'55.79373	31°02'07.87743	110989.95	153704.05
	3	60°04'55.75417	31°02'08.05989	110988.77	153706.89
	4	60°04'55.63702	31°02'07.95790	110985.12	153705.37

Памятный километровый столб, 39-й км



□ граница объекта культурного наследия

1 поворотная точка

Масштаб 1:500

Описание территории объекта

«Памятный километровый столб «39-й км Дороги жизни»:

от точки 1 до точки 2 по прямой перпендикулярно шоссе Санкт-Петербург – Морье (А-128), от точки 2 по прямой до точки 3 вдоль шоссе Санкт-Петербург – Морье (А-128), от точки 3 до точки 4 по прямой перпендикулярно шоссе Санкт-Петербург – Морье (А-128), от точки 4 до точки 1 по прямой параллельно шоссе Санкт-Петербург – Морье (А-128)

Координаты поворотных точек границы территории объекта «Памятный километровый столб «39-й км Дороги жизни»

№№	Обозначение (номер) характерной точки	Координаты характерных точек во Всемирной геодезической системе координат (WGS-84)		Координаты характерных точек в местной системе координат (МСК)	
		Северной широты	Восточной долготы	X	Y
37.	1	60°04'53.52408	31°03'12.46997	110935.49	154703.79
	2	60°04'53.70694	31°03'12.47580	110941.15	154703.79
	3	60°04'53.70460	31°03'12.68788	110941.13	154707.07
	4	60°04'53.52239	31°03'12.68207	110935.49	154707.07

Памятный километровый столб, 40-й км



1 поворотная точка

Масштаб 1:500

Описание территории объекта «Памятный километровый столб «40-й км Дороги жизни»:

от точки 1 до точки 2 по прямой перпендикулярно шоссе Санкт-Петербург – Морье (А-128), от точки 2 по прямой до точки 3 вдоль шоссе Санкт-Петербург – Морье (А-128), от точки 3 до точки 4 по прямой перпендикулярно шоссе Санкт-Петербург – Морье (А-128), от точки 4 до точки 1 по прямой параллельно шоссе Санкт-Петербург – Морье (А-128)

Координаты поворотных точек границы территории объекта «Памятный километровый столб «40-й км Дороги жизни»

№№	Обозначение (номер) характерной точки	Координаты характерных точек во Всемирной геодезической системе координат (WGS-84)		Координаты характерных точек в местной системе координат (МСК)	
		Северной широты	Восточной долготы	X	Y
38.	1	60°05'01.11610	31°04'08.40379	111184.31	155564.76
	2	60°05'01.28099	31°04'08.03266	111189.32	155558.94
	3	60°05'01.34358	31°04'08.16535	111191.29	155560.96
	4	60°05'01.18427	31°04'08.52437	111186.45	155566.59

Памятный километровый столб, 41-й км



□ граница объекта культурного наследия

1 поворотная точка

Масштаб 1:500

Описание территории объекта
«Памятный километровый столб «41-й км Дороги жизни»:

от точки 1 до точки 2 по прямой перпендикулярно шоссе Санкт-Петербург – Морье (А-128), от точки 2 по прямой до точки 3 вдоль шоссе Санкт-Петербург – Морье (А-128), от точки 3 до точки 4 по прямой перпендикулярно шоссе Санкт-Петербург – Морье (А-128), от точки 4 до точки 1 по прямой параллельно шоссе Санкт-Петербург – Морье (А-128)

Координаты поворотных точек границы территории объекта
«Памятный километровый столб «41-й км Дороги жизни»

№№	Обозначение (номер) характерной точки	Координаты характерных точек во Всемирной геодезической системе координат (WGS-84)		Координаты характерных точек в местной системе координат (МСК)	
		Северной широты	Восточной долготы	X	Y
39.	1	60°05'30.96957	31°04'13.45875	112109.41	155627.95
	2	60°05'31.06730	31°04'13.44122	112112.43	155627.63
	3	60°05'31.08085	31°04'13.80398	112112.94	155633.23
	4	60°05'30.98313	31°04'13.81893	112109.92	155633.51

Памятный километровый столб, 42-й км



1 поворотная точка

Масштаб 1:500

Описание территории объекта «Памятный километровый столб «42-й км Дороги жизни»:

от точки 1 до точки 2 по прямой перпендикулярно шоссе Санкт-Петербург – Морье (А-128), от точки 2 по прямой до точки 3 вдоль шоссе Санкт-Петербург – Морье (А-128), от точки 3 до точки 4 по прямой перпендикулярно шоссе Санкт-Петербург – Морье (А-128), от точки 4 до точки 1 по прямой параллельно шоссе Санкт-Петербург – Морье (А-128)

Координаты поворотных точек границы территории объекта «Памятный километровый столб «42-й км Дороги жизни»

№№	Обозначение (номер) характерной точки	Координаты характерных точек во Всемирной геодезической системе координат (WGS-84)		Координаты характерных точек в местной системе координат (МСК)	
		Северной широты	Восточной долготы	X	Y
40.	1	60°06'03.04019	31°04'14.94467	113102.23	155634.84
	2	60°06'03.11067	31°04'14.97997	113104.42	155635.35
	3	60°06'03.06380	31°04'15.34152	113103.06	155640.96
	4	60°06'02.99364	31°04'15.30624	113100.88	155640.45

Памятный километровый столб, 43-й км



1 поворотная точка

Масштаб 1:500

Описание территории объекта «Памятный километровый столб «43-й км Дороги жизни»:

от точки 1 до точки 2 по прямой перпендикулярно шоссе Санкт-Петербург – Морье (А-128), от точки 2 по прямой до точки 3 вдоль шоссе Санкт-Петербург – Морье (А-128), от точки 3 до точки 4 по прямой перпендикулярно шоссе Санкт-Петербург – Морье (А-128), от точки 4 до точки 1 по прямой параллельно шоссе Санкт-Петербург – Морье (А-128)

Координаты поворотных точек границы территории объекта «Памятный километровый столб «43-й км Дороги жизни»

№№	Обозначение (номер) характерной точки	Координаты характерных точек во Всемирной геодезической системе координат (WGS-84)		Координаты характерных точек в местной системе координат (МСК)	
		Северной широты	Восточной долготы	X	Y
41.	1	60°06'27.58672	31°04'54.26069	113871.73	156229.90
	2	60°06'27.70742	31°04'54.00183	113875.40	156225.84
	3	60°06'27.78031	31°04'54.13886	113877.69	156227.92
	4	60°06'27.65927	31°04'54.39771	113874.01	156231.98

Памятный километровый столб, 44-й км



1 поворотная точка

Масштаб 1:500

Описание территории объекта

«Памятный километровый столб «44-й км Дороги жизни»:

от точки 1 до точки 2 по прямой перпендикулярно шоссе Санкт-Петербург – Морье (А-128), от точки 2 по прямой до точки 3 вдоль шоссе Санкт-Петербург – Морье (А-128), от точки 3 до точки 4 по прямой перпендикулярно шоссе Санкт-Петербург – Морье (А-128), от точки 4 до точки 1 по прямой параллельно шоссе Санкт-Петербург – Морье (А-128)

Координаты поворотных точек границы территории объекта
«Памятный километровый столб «44-й км Дороги жизни»

№№	Обозначение (номер) характерной точки	Координаты характерных точек во Всемирной геодезической системе координат (WGS-84)		Координаты характерных точек в местной системе координат (МСК)	
		Северной широты	Восточной долготы	X	Y
42.	1	60°07'01.10774	31°04'47.95576	114907.47	156115.55
	2	60°07'01.16511	31°04'47.85598	114909.22	156113.98
	3	60°07'01.31671	31°04'48.20736	114914.00	156119.33
	4	60°07'01.25871	31°04'48.30582	114912.23	156120.88

Памятный километровый столб, 45-й км



1 поворотная точка

Масштаб 1:500

Описание территории объекта «Памятный километровый столб «45-й км Дороги жизни»:

от точки 1 до точки 2 по прямой вдоль шоссе Санкт-Петербург – Морье (А-128), от точки 2 по прямой до точки 3 перпендикулярно шоссе Санкт-Петербург – Морье (А-128), от точки 3 до точки 4 по прямой параллельно шоссе Санкт-Петербург – Морье (А-128), от точки 4 до точки 1 по прямой перпендикулярно шоссе Санкт-Петербург – Морье (А-128).

Координаты поворотных точек границы территории объекта «Памятный километровый столб «45-й км Дороги жизни»

№№	Обозначение (номер) характерной точки	Координаты характерных точек во Всемирной геодезической системе координат (WGS-84)		Координаты характерных точек в местной системе координат (МСК)	
		Северной широты	Восточной долготы	X	Y
43.	1	60°07'25.75300	31°04'28.89983	115665.34	155808.85
	2	60°07'25.84067	31°04'28.88779	115668.05	155808.62
	3	60°07'25.83771	31°04'29.21346	115668.04	155813.65
	4	60°07'25.75049	31°04'29.20997	115665.34	155813.64



ПРАВИТЕЛЬСТВО ЛЕНИНГРАДСКОЙ ОБЛАСТИ

КОМИТЕТ ПО КУЛЬТУРЕ ЛЕНИНГРАДСКОЙ ОБЛАСТИ

ПРИКАЗ

от 26 ноября 2013 года

№ 78

**Об установлении границы территории
объекта культурного наследия федерального значения
«Ансамбль «Зеленый пояс Славы Ленинграда»:
Памятные километровые столбы на «Дороге жизни»**

В соответствии со статьями 9.1, 33 Федерального закона от 25 июня 2002 г. № 73-ФЗ «Об объектах культурного наследия (памятниках истории и культуры) народов Российской Федерации», а также абзацем 10 п. 3.8. Положения о комитете по культуре Ленинградской области, утвержденного постановлением Правительства Ленинградской области от 13 февраля 2008 г. № 20, приказываю:

1. Установить границы территории объекта культурного наследия федерального значения «Ансамбль «Зеленый пояс Славы Ленинграда»: Памятные километровые столбы на «Дороге жизни», расположенного по адресу: Всеволожский район, от ж-д. станции Ржевка до западного побережья Ладожского озера, (уточненный адрес: 3-11 столбы — МО «Город Всеволожск»; 12-18 столбы — МО «Романовское сельское поселение»; 19-45 столбы — МО «Рахьинское городское поселение»), поставленного на государственную охрану Постановлением Совета Министров РСФСР от 04 декабря 1974 г. № 624, согласно приложениям 1, 2 на 45 листах.

2. Настоящий приказ вступает в силу со дня его официального опубликования.

3. Контроль за исполнением настоящего приказа возложить на заместителя начальника департамента государственной охраны, сохранения и использования объектов культурного наследия Г.Е. Лазареву.

Председатель
комитета по культуре

Н.Г. Кононенко

**Граница территории
объекта культурного наследия федерального значения
«Ансамбль «Зеленый пояс Славы Ленинграда»:
Памятные километровые столбы на «Дороге жизни»**

Памятный километровый столб, 3-й км



Масштаб 1:500

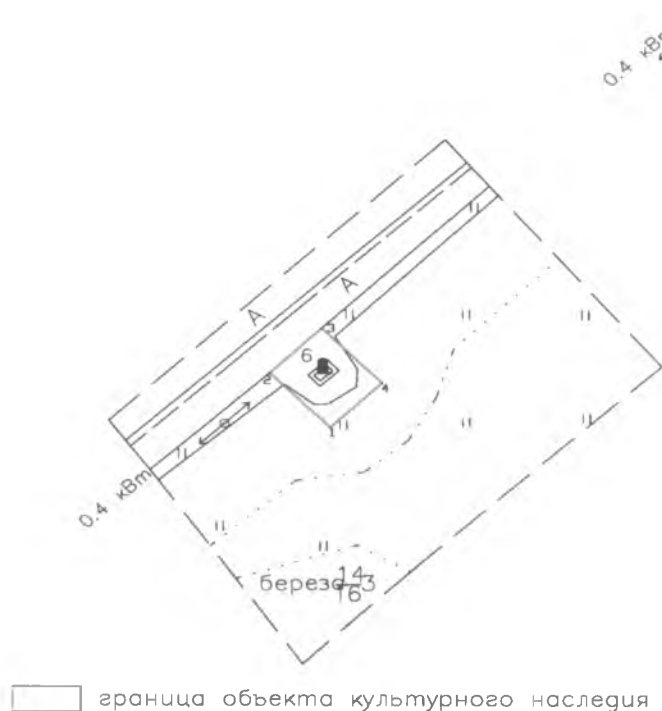
**Описание территории объекта «Памятный километровый столб
«3-й км Дороги жизни»:**

от точки 1 до точки 2 по прямой перпендикулярно шоссе Санкт-Петербург – Морье (А-128), от точки 2 по прямой до точки 3 вдоль шоссе Санкт-Петербург – Морье (А-128), от точки 3 до точки 4 по прямой перпендикулярно шоссе Санкт-Петербург – Морье (А-128), от точки 4 до точки 1 по прямой параллельно шоссе Санкт-Петербург – Морье (А-128)

**Координаты поворотных точек границы территории объекта «Памятный
километровый столб «3-й км Дороги жизни»**

№ №	Обозначение (номер) характерной точки	Координаты характерных точек во Всемирной геодезической системе координат (WGS-84)		Координаты характерных точек в местной системе координат (МСК)	
		Северной широты	Восточной долготы	X	Y
1.	1	59°59'48.89164	30°32'45.41025	101166.27	126533.19
	2	59°59'49.02336	30°32'45.20598	101170.32	126529.99
	3	59°59'53.12795	30°05'29.25104	101175.32	126536.06
	4	59°59'49.05061	30°32'45.80574	101171.24	126539.28

Памятный километровый столб, 6-й км



1 поворотная точка

Масштаб 1:500

Описание территории объекта

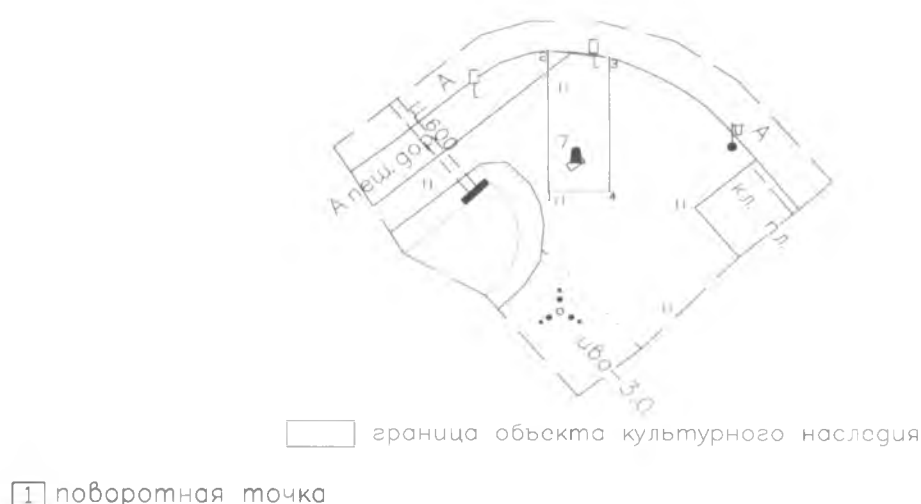
«Памятный километровый столб «6-й км Дороги жизни»:

от точки 1 до точки 2 по прямой перпендикулярно шоссе Санкт-Петербург – Морье (А-128), от точки 2 по прямой до точки 3 вдоль шоссе Санкт-Петербург – Морье (А-128), от точки 3 до точки 4 по прямой перпендикулярно шоссе Санкт-Петербург – Морье (А-128), от точки 4 до точки 1 по прямой параллельно шоссе Санкт-Петербург – Морье (А-128)

Координаты поворотных точек границы территории объекта «Памятный километровый столб «6-й км Дороги жизни»

№№	Обозначение (номер) характерной точки	Координаты характерных точек во Всемирной геодезической системе координат (WGS-84)		Координаты характерных точек в местной системе координат (МСК)	
		Северной широты	Восточной долготы	X	Y
4.	1	60°00'50.84341	30°35'14.45776	103103.28	128826.58
	2	60°00'50.96075	30°35'14.23135	103106.88	128823.04
	3	60°00'51.05488	30°35'14.42730	103109.82	128826.05
	4	60°00'50.93787	30°35'14.65307	103106.23	128829.58

Памятный километровый столб, 7-й км



Масштаб 1:500

Описание территории объекта «Памятный километровый столб «7-й км Дороги жизни»:

от точки 1 до точки 2 по прямой перпендикулярно шоссе Санкт-Петербург – Морье (А-128), от точки 2 по прямой до точки 3 вдоль шоссе Санкт-Петербург – Морье (А-128), от точки 3 до точки 4 по прямой перпендикулярно шоссе Санкт-Петербург – Морье (А-128), от точки 4 до точки 1 по прямой параллельно шоссе Санкт-Петербург – Морье (А-128)

Координаты поворотных точек границы территории объекта «Памятный километровый столб «7-й км Дороги жизни»

№№	Обозначение (номер) характерной точки	Координаты характерных точек во Всемирной геодезической системе координат (WGS-84)		Координаты характерных точек в местной системе координат (МСК)	
		Северной широты	Восточной долготы	X	Y
5.	1	60°01'12.01295	30°36'03.43456	103765.23	129579.43
	2	60°01'16.95291	30°08'17.00300	103774.03	103765.23
	3	60°01'12.28235	30°36'03.66927	103773.60	129582.99
	4	60°01'12.01190	30°36'03.66630	103765.23	129583.02

Памятный километровый столб, 8-й км



Масштаб 1:500

Описание территории объекта

«Памятный километровый столб «8-й км Дороги жизни»:

от точки 1 до точки 2 по прямой перпендикулярно шоссе Санкт-Петербург – Морье (А-128), от точки 2 по прямой до точки 3 вдоль шоссе Санкт-Петербург – Морье (А-128), от точки 3 до точки 4 по прямой перпендикулярно шоссе Санкт-Петербург – Морье (А-128), от точки 4 до точки 1 по прямой вдоль шоссе Санкт-Петербург – Морье (А-128)

Координаты поворотных точек границы территории объекта «Памятный километровый столб «8-й км Дороги жизни»

№№	Обозначение (номер) характерной точки	Координаты характерных точек во Всемирной геодезической системе координат (WGS-84)		Координаты характерных точек в местной системе координат (МСК)	
		Северной широты	Восточной долготы	X	Y
6.	1	60°01'33.29549	30°36'52.95330	104430.91	130340.37
	2	60°01'33.34174	30°36'52.80629	104432.32	130338.08
	3	60°01'33.43322	30°36'52.93777	104435.17	130340.09
	4	60°01'33.38698	30°36'53.08413	104433.76	130342.37

Памятный километровый столб, 9-й км



Масштаб 1:500

Описание территории объекта

«Памятный километровый столб «9-й км Дороги жизни»:

от точки 1 до точки 2 по прямой перпендикулярно шоссе Санкт-Петербург – Морье (А-128), от точки 2 по прямой до точки 3 вдоль шоссе Санкт-Петербург – Морье (А-128), от точки 3 до точки 4 по прямой перпендикулярно шоссе Санкт-Петербург – Морье (А-128), от точки 4 до точки 1 по прямой параллельно шоссе Санкт-Петербург – Морье (А-128)

Координаты поворотных точек границы территории объекта «Памятный километровый столб «9-й км Дороги жизни»

№№	Обозначение (номер) характерной точки	Координаты характерных точек во Всемирной геодезической системе координат (WGS-84)		Координаты характерных точек в местной системе координат (МСК)	
		Северной широты	Восточной долготы	Х	У
7.	1	60°01'53.39112	30°37'41.95000	105059.94	131093.30
	2	60°01'53.48996	30°37'41.82272	105062.98	131091.30
	3	60°01'53.56031	30°37'42.04621	105065.19	131094.74
	4	60°01'53.46277	30°37'42.17222	105062.19	131096.72

Памятный километровый столб, 10-й км



Масштаб 1:500

Описание территории объекта

«Памятный километровый столб «10-й км Дороги жизни»:

от точки 1 до точки 2 по прямой перпендикулярно шоссе Санкт-Петербург – Морье (А-128), от точки 2 по прямой до точки 3 вдоль шоссе Санкт-Петербург – Морье (А-128), от точки 3 до точки 4 по прямой перпендикулярно шоссе Санкт-Петербург – Морье (А-128), от точки 4 до точки 1 по прямой параллельно шоссе Санкт-Петербург – Морье (А-128)

Координаты поворотных точек границы территории объекта «Памятный километровый столб «10-й км Дороги жизни»

№№	Обозначение (номер) характерной точки	Координаты характерных точек во Всемирной геодезической системе координат (WGS-84)		Координаты характерных точек в местной системе координат (МСК)	
		Северной широты	Восточной долготы	X	Y
8.	1	60°02'05.86754	30°38'36.38483	105454.15	131932.46
	2	60°02'06.16673	30°38'36.39065	105463.41	131932.46
	3	60°02'06.13499	30°38'36.67163	105462.47	131936.82
	4	60°02'05.86617	30°38'36.66640	105454.15	131936.82

Памятный километровый столб, 11-й км



1 поворотная точка

Масштаб 1:500

Описание территории объекта «Памятный километровый столб «11-й км Дороги жизни»:

от точки 1 до точки 2 по прямой перпендикулярно шоссе Санкт-Петербург – Морье (А-128), от точки 2 по прямой до точки 3 вдоль шоссе Санкт-Петербург – Морье (А-128), от точки 3 до точки 4 по прямой перпендикулярно шоссе Санкт-Петербург – Морье (А-128), от точки 4 до точки 1 по прямой параллельно шоссе Санкт-Петербург – Морье (А-128)

Координаты поворотных точек границы территории объекта «Памятный километровый столб «11-й км Дороги жизни»

№№	Обозначение (номер) характерной точки	Координаты характерных точек во Всемирной геодезической системе координат (WGS-84)		Координаты характерных точек в местной системе координат (МСК)	
		Северной широты	Восточной долготы	X	Y
9.	1	60°02'16.50855	30°39'33.60052	105792.18	132815.06
	2	60°02'16.63101	30°39'33.60231	105795.97	132815.05
	3	60°02'16.64747	30°39'33.73570	105796.50	132817.11
	4	60°02'16.50757	30°39'33.73356	105792.17	132817.12

Памятный километровый столб, 12-й км



1 поворотная точка

Масштаб 1:500

Описание территории объекта

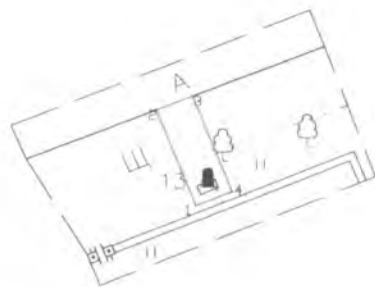
«Памятный километровый столб «12-й км Дороги жизни»:

от точки 1 до точки 2 по прямой перпендикулярно шоссе Санкт-Петербург – Морье (А-128), от точки 2 по прямой до точки 3 вдоль шоссе Санкт-Петербург – Морье (А-128), от точки 3 до точки 4 по прямой перпендикулярно шоссе Санкт-Петербург – Морье (А-128), от точки 4 до точки 1 по прямой параллельно шоссе Санкт-Петербург – Морье (А-128)

Координаты поворотных точек границы территории объекта
«Памятный километровый столб «12-й км Дороги жизни»

№№	Обозначение (номер) характерной точки	Координаты характерных точек во Всемирной геодезической системе координат (WGS-84)		Координаты характерных точек в местной системе координат (МСК)	
		Северной широты	Восточной долготы	X	Y
10.	1	60°02'28.21827	30°40'33.62864	106163.94	133740.70
	2	60°02'28.42440	30°40'33.38286	106170.28	133736.83
	3	60°02'28.46188	30°40'33.50959	106171.46	133738.78
	4	60°02'28.25576	30°40'33.75538	106165.12	133742.65

Памятный километровый столб, 13-й км



□ граница объекта культурного наследия

1 поворотная точка

Масштаб 1:500

Описание территории объекта

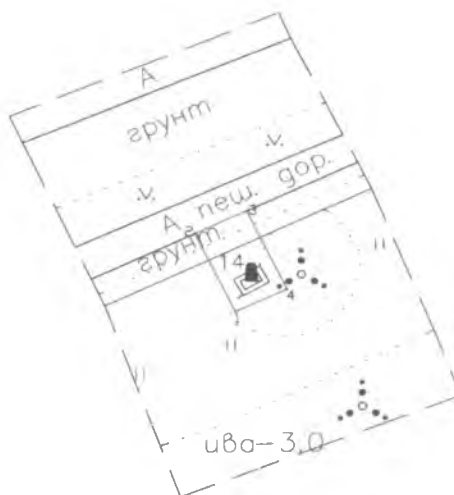
«Памятный километровый столб «13-й км Дороги жизни»:

от точки 1 до точки 2 по прямой перпендикулярно шоссе Санкт-Петербург – Морье (А-128), от точки 2 по прямой до точки 3 вдоль шоссе Санкт-Петербург – Морье (А-128), от точки 3 до точки 4 по прямой перпендикулярно шоссе Санкт-Петербург – Морье (А-128), от точки 4 до точки 1 по прямой параллельно шоссе Санкт-Петербург – Морье (А-128)

Координаты поворотных точек границы территории объекта «Памятный километровый столб «13-й км Дороги жизни»

№№	Обозначение (номер) характерной точки	Координаты характерных точек во Всемирной геодезической системе координат (WGS-84)		Координаты характерных точек в местной системе координат (МСК)	
		Северной широты	Восточной долготы	X	Y
11.	1	60°02'39.44577	30°41'33.41116	106520.97	134662.51
	2	60°17'48.60764	30°41'52.47914	134660.46	134660.46
	3	60°02'39.63581	30°41'33.40480	106526.85	134662.35
	4	60°02'39.46904	30°41'33.53375	106521.71	134664.40

Памятный километровый столб, 14-й км



□ граница объекта культурного наследия

1 поворотная точка

Масштаб 1:500

Описание территории объекта

«Памятный километровый столб «14-й км Дороги жизни»:

от точки 1 до точки 2 по прямой перпендикулярно шоссе Санкт-Петербург – Морье (А-128), от точки 2 по прямой до точки 3 вдоль шоссе Санкт-Петербург – Морье (А-128), от точки 3 до точки 4 по прямой перпендикулярно шоссе Санкт-Петербург – Морье (А-128), от точки 4 до точки 1 по прямой параллельно шоссе Санкт-Петербург – Морье (А-128)

Координаты поворотных точек границы территории объекта «Памятный километровый столб «14-й км Дороги жизни»

№№	Обозначение (номер) характерной точки	Координаты характерных точек во Всемирной геодезической системе координат (WGS-84)		Координаты характерных точек в местной системе координат (МСК)	
		Северной широты	Восточной долготы	X	Y
12.	1	60°02'54.46463	30°42'29.37855	106994.93	135523.84
	2	60°02'54.60233	30°42'29.24904	106999.17	135521.79
	3	60°02'54.64149	30°42'29.41852	107000.41	135524.40
	4	60°02'54.50379	30°42'29.54803	106996.17	135526.45

Памятный километровый столб, 15-й км



граница объекта культурного наследия

1 поворотная точка

Масштаб 1:500

Описание территории объекта

«Памятный километровый столб «15-й км Дороги жизни»:

от точки 1 до точки 2 по прямой перпендикулярно шоссе Санкт-Петербург – Морье (А-128), от точки 2 по прямой до точки 3 вдоль шоссе Санкт-Петербург – Морье (А-128), от точки 3 до точки 4 по прямой перпендикулярно шоссе Санкт-Петербург – Морье (А-128), от точки 4 до точки 1 по прямой параллельно шоссе Санкт-Петербург – Морье (А-128)

Координаты поворотных точек границы территории объекта
«Памятный километровый столб «15-й км Дороги жизни»

№№	Обозначение (номер) характерной точки	Координаты характерных точек во Всемирной геодезической системе координат (WGS-84)		Координаты характерных точек в местной системе координат (МСК)	
		Северной широты	Восточной долготы	X	Y
13.	1	60°03'04.61360	30°43'29.51070	107319.09	136451.05
	2	60°03'04.73424	30°43'29.31302	107322.79	136447.95
	3	60°03'04.78404	30°43'29.42526	107324.35	136449.67
	4	60°03'04.66112	30°43'29.62611	107320.58	136452.82

Памятный километровый столб, 16-й км



□ граница объекта культурного наследия

1 поворотная точка

Масштаб 1:500

Описание территории объекта

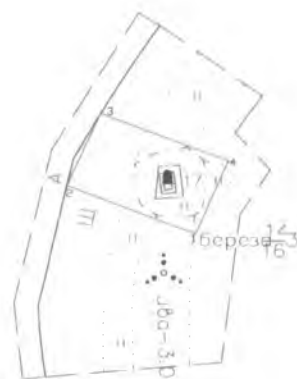
«Памятный километровый столб «16-й км Дороги жизни»:

от точки 1 до точки 2 по прямой перпендикулярно шоссе Санкт-Петербург – Морье (А-128), от точки 2 по прямой до точки 3 вдоль шоссе Санкт-Петербург – Морье (А-128), от точки 3 до точки 4 по прямой перпендикулярно шоссе Санкт-Петербург – Морье (А-128), от точки 4 до точки 1 по прямой параллельно шоссе Санкт-Петербург – Морье (А-128)

Координаты поворотных точек границы территории объекта
«Памятный километровый столб «16-й км Дороги жизни»

№№	Обозначение (номер) характерной точки	Координаты характерных точек во Всемирной геодезической системе координат (WGS-84)		Координаты характерных точек в местной системе координат (МСК)	
		Северной широты	Восточной долготы	X	Y
14.	1	60°03'20.35693	30°44'25.13002	107815.83	137306.33
	2	60°03'20.58019	30°44'24.67293	107822.66	137299.18
	3	60°03'20.70996	30°44'24.92788	107826.72	137303.08
	4	60°03'20.48702	30°44'25.38433	107819.90	137310.22

Памятный километровый столб, 17-й км



□ граница объекта культурного наследия

1 поворотная точка

Масштаб 1:500

Описание территории объекта

«Памятный километровый столб «17-й км Дороги жизни»:

от точки 1 до точки 2 по прямой перпендикулярно шоссе Санкт-Петербург – Морье (А-128), от точки 2 по прямой до точки 3 вдоль шоссе Санкт-Петербург – Морье (А-128), от точки 3 до точки 4 по прямой перпендикулярно шоссе Санкт-Петербург – Морье (А-128), от точки 4 до точки 1 по прямой параллельно шоссе Санкт-Петербург – Морье (А-128)

Координаты поворотных точек границы территории объекта «Памятный километровый столб «17-й км Дороги жизни»

№№	Обозначение (номер) характерной точки	Координаты характерных точек во Всемирной геодезической системе координат (WGS-84)		Координаты характерных точек в местной системе координат (МСК)	
		Северной широты	Восточной долготы	X	Y
15.	1	60°03'51.52086	30°44'30.44663	108781.18	137377.78
	2	60°03'51.63809	30°44'29.88169	108784.71	137369.00
	3	60°03'51.81075	30°44'30.03489	108790.08	137371.31
	4	60°03'51.69452	30°44'30.59468	108786.58	137380.01

Памятный километровый столб, 18-й км



Масштаб 1:500

Описание территории объекта «Памятный километровый столб «18-й км Дороги жизни»:

от точки 1 до точки 2 по прямой перпендикулярно шоссе Санкт-Петербург – Морье (А-128), от точки 2 по прямой до точки 3 вдоль шоссе Санкт-Петербург – Морье (А-128), от точки 3 до точки 4 по прямой перпендикулярно шоссе Санкт-Петербург – Морье (А-128), от точки 4 до точки 1 по прямой параллельно шоссе Санкт-Петербург – Морье (А-128)

Координаты поворотных точек границы территории объекта «Памятный километровый столб «18-й км Дороги жизни»

№№	Обозначение (номер) характерной точки	Координаты характерных точек во Всемирной геодезической системе координат (WGS-84)		Координаты характерных точек в местной системе координат (МСК)	
		Северной широты	Восточной долготы	X	Y
16.	1	60°04'21.24225	30°44'47.58459	109703.95	137632.51
	2	60°04'21.39414	30°44'47.12247	109708.57	137625.31
	3	60°04'21.49422	30°44'47.25405	109711.69	137627.31
	4	60°04'21.34232	30°44'47.71682	109707.07	137634.52

Памятный километровый столб, 19-й км



□ граница объекта культурного наследия

1 поворотная точка

Масштаб 1:500

Описание территории объекта

«Памятный километровый столб «19-й км Дороги жизни»:

от точки 1 до точки 2 по прямой перпендикулярно шоссе Санкт-Петербург – Морье (А-128), от точки 2 по прямой до точки 3 вдоль шоссе Санкт-Петербург – Морье (А-128), от точки 3 до точки 4 по прямой перпендикулярно шоссе Санкт-Петербург – Морье (А-128), от точки 4 до точки 1 по прямой параллельно шоссе Санкт-Петербург – Морье (А-128)

Координаты поворотных точек границы территории объекта «Памятный километровый столб «19-й км Дороги жизни»

№№	Обозначение (номер) характерной точки	Координаты характерных точек во Всемирной геодезической системе координат (WGS-84)		Координаты характерных точек в местной системе координат (МСК)	
		Северной широты	Восточной долготы	X	Y
17.	1	60°04'48.61381	30°45'22.43111	110557.14	138161.74
	2	60°04'48.68987	30°45'22.18450	110559.45	138157.90
	3	60°04'48.74954	30°45'22.25894	110561.31	138159.03
	4	60°04'48.67349	30°45'22.50556	110559.00	138162.87

Памятный километровый столб, 20-й км



Масштаб 1:500

Описание территории объекта

«Памятный километровый столб «20-й км Дороги жизни»:

от точки 1 до точки 2 по прямой перпендикулярно шоссе Санкт-Петербург – Морье (А-128), от точки 2 по прямой до точки 3 вдоль шоссе Санкт-Петербург – Морье (А-128), от точки 3 до точки 4 по прямой перпендикулярно шоссе Санкт-Петербург – Морье (А-128), от точки 4 до точки 1 по прямой параллельно шоссе Санкт-Петербург – Морье (А-128)

Координаты поворотных точек границы территории объекта
«Памятный километровый столб «20-й км Дороги жизни»

№№	Обозначение (номер) характерной точки	Координаты характерных точек во Всемирной геодезической системе координат (WGS-84)		Координаты характерных точек в местной системе координат (МСК)	
		Северной широты	Восточной долготы	X	Y
18.	1	60°05'18.25050	30°45'41.22000	111477.64	138441.69
	2	60°05'18.25257	30°45'40.91665	111477.65	138437.00
	3	60°05'18.33498	30°45'40.97030	111480.21	138437.80
	4	60°05'18.33321	30°45'41.22191	111480.20	138441.69

Памятный километровый столб, 21-й км



Масштаб 1:500

Описание территории объекта

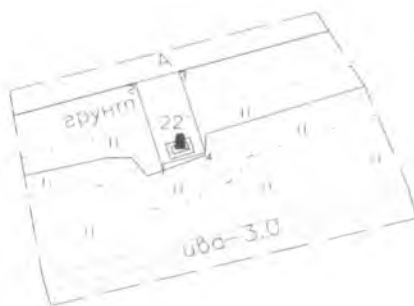
«Памятный километровый столб «21-й км Дороги жизни»:

от точки 1 до точки 2 по прямой перпендикулярно шоссе Санкт-Петербург – Морье (А-128), от точки 2 по прямой до точки 3 вдоль шоссе Санкт-Петербург – Морье (А-128), от точки 3 до точки 4 по прямой перпендикулярно шоссе Санкт-Петербург – Морье (А-128), от точки 4 до точки 1 по прямой параллельно шоссе Санкт-Петербург – Морье (А-128)

Координаты поворотных точек границы территории объекта
«Памятный километровый столб «21-й км Дороги жизни»

№№	Обозначение (номер) характерной точки	Координаты характерных точек во Всемирной геодезической системе координат (WGS-84)		Координаты характерных точек в местной системе координат (МСК)	
		Северной широты	Восточной долготы	X	Y
19.	1	60°05'42.74732	30°46'21.58094	112242.98	139056.73
	2	60°05'42.82806	30°46'21.42171	112245.45	139054.24
	3	60°05'42.87117	30°46'21.51007	112246.80	139055.59
	4	60°05'42.79042	30°46'21.66995	112244.33	139058.09

Памятный километровый столб, 22-й км



□ граница объекта культурного наследия

1 поворотная точка

Масштаб 1:500

Описание территории объекта

«Памятный километровый столб «22-й км Дороги жизни»:

от точки 1 до точки 2 по прямой перпендикулярно шоссе Санкт-Петербург – Морье (А-128), от точки 2 по прямой до точки 3 вдоль шоссе Санкт-Петербург – Морье (А-128), от точки 3 до точки 4 по прямой перпендикулярно шоссе Санкт-Петербург – Морье (А-128), от точки 4 до точки 1 по прямой параллельно шоссе Санкт-Петербург – Морье (А-128)

Координаты поворотных точек границы территории объекта «Памятный километровый столб «22-й км Дороги жизни»

№№	Обозначение (номер) характерной точки	Координаты характерных точек во Всемирной геодезической системе координат (WGS-84)		Координаты характерных точек в местной системе координат (МСК)	
		Северной широты	Восточной долготы	X	Y
20.	1	60°05'59.11390	30°47'14.80347	112759.18	139873.24
	2	60°05'59.28768	30°47'14.70536	112764.54	139871.66
	3	60°05'59.31155	30°47'14.87613	112765.31	139874.29
	4	60°05'59.13809	30°47'14.97424	112759.96	139875.87

Памятный километровый столб, 23-й км



□ граница объекта культурного наследия

1 поворотная точка

Масштаб 1:500

Описание территории объекта
«Памятный километровый столб «23-й км Дороги жизни»:

от точки 1 до точки 2 по прямой перпендикулярно шоссе Санкт-Петербург – Морье (А-128), от точки 2 по прямой до точки 3 вдоль шоссе Санкт-Петербург – Морье (А-128), от точки 3 до точки 4 по прямой перпендикулярно шоссе Санкт-Петербург – Морье (А-128), от точки 4 до точки 1 по прямой параллельно шоссе Санкт-Петербург – Морье (А-128)

Координаты поворотных точек границы территории объекта «Памятный километровый столб «23-й км Дороги жизни»

№№	Обозначение (номер) характерной точки	Координаты характерных точек во Всемирной геодезической системе координат (WGS-84)		Координаты характерных точек в местной системе координат (МСК)	
		Северной широты	Восточной долготы	X	Y
21.	1	60°06'07.83792	30°48'16.76616	113040.69	140827.44
	2	60°06'07.93750	30°48'16.70322	113043.76	140826.43
	3	60°06'07.96052	30°48'16.85069	113044.50	140828.70
	4	60°06'07.86093	30°48'16.91363	113041.43	140829.71

Памятный километровый столб, 24-й км



1 поворотная точка

Масштаб 1:500

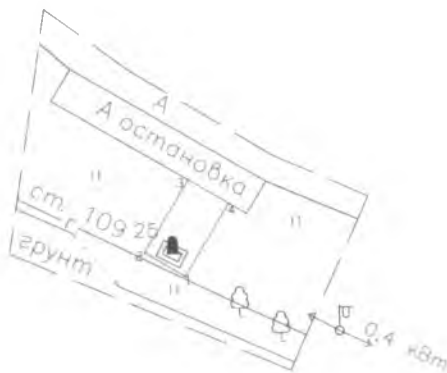
Описание территории объекта «Памятный километровый столб «24-й км Дороги жизни»:

от точки 1 до точки 2 по прямой параллельно шоссе Санкт-Петербург – Морье (А-128), от точки 2 до точки 3 по прямой перпендикулярно шоссе Санкт-Петербург – Морье (А-128), от точки 3 до точки 4 по прямой вдоль шоссе Санкт-Петербург – Морье (А-128), от точки 4 до точки 1 по прямой перпендикулярно шоссе Санкт-Петербург – Морье (А-128).

Координаты поворотных точек границы территории объекта «Памятный километровый столб «24-й км Дороги жизни»

№№	Обозначение (номер) характерной точки	Координаты характерных точек во Всемирной геодезической системе координат (WGS-84)		Координаты характерных точек в местной системе координат (МСК)	
		Северной широты	Восточной долготы	X	Y
22.	1	60°05'57.86616	30°49'13.19004	112742.81	141703.10
	2	60°05'57.91213	30°49'13.07276	112744.21	141701.27
	3	60°05'58.06156	30°49'13.31009	112748.88	141704.88
	4	60°05'58.01559	30°49'13.42737	112747.48	141706.71

Памятный километровый столб, 25-й



□ граница объекта культурного наследия

1 поворотная точка

Масштаб 1:500

Описание территории объекта

«Памятный километровый столб «25-й км Дороги жизни»:

от точки 1 до точки 2 по прямой параллельно шоссе Санкт-Петербург – Морье (А-128), от точки 2 до точки 3 по прямой перпендикулярно шоссе Санкт-Петербург – Морье (А-128), от точки 3 до точки 4 по прямой вдоль шоссе Санкт-Петербург – Морье (А-128), от точки 4 до точки 1 по прямой перпендикулярно шоссе Санкт-Петербург – Морье (А-128).

Координаты поворотных точек границы территории объекта «Памятный километровый столб «25-й км Дороги жизни»

№№	Обозначение (номер) характерной точки	Координаты характерных точек во Всемирной геодезической системе координат (WGS-84)		Координаты характерных точек в местной системе координат (МСК)	
		Северной широты	Восточной долготы	X	Y
23.	1	60°05'32.71399	30°49'51.83863	111971.89	142310.11
	2	60°05'32.75920	30°49'51.68901	111973.26	142307.78
	3	60°05'32.89583	30°49'51.85226	111977.52	142310.25
	4	60°05'32.85159	30°49'52.00190	111976.18	142312.58

Памятный километровый столб, 26-й км



□ граница объекта культурного наследия

1 поворотная точка

Масштаб 1:500

Описание территории объекта «Памятный километровый столб «26-й км Дороги жизни»:

от точки 1 до точки 2 по прямой перпендикулярно шоссе Санкт-Петербург – Морье (А-128), от точки 2 до точки 3 по прямой вдоль шоссе Санкт-Петербург – Морье (А-128), от точки 3 до точки 4 по прямой перпендикулярно шоссе Санкт-Петербург – Морье (А-128), от точки 4 до точки 1 по прямой параллельно шоссе Санкт-Петербург – Морье (А-128).

Координаты поворотных точек границы территории объекта «Памятный километровый столб «26-й км Дороги жизни»

№№	Обозначение (номер) характерной точки	Координаты характерных точек во Всемирной геодезической системе координат (WGS-84)		Координаты характерных точек в местной системе координат (МСК)	
		Северной широты	Восточной долготы	X	Y
24.	1	60°05'28.64354	30°50'52.05968	111857.74	143242.50
	2	60°05'28.82465	30°50'51.98411	111863.33	143241.26
	3	60°05'28.84401	30°50'52.19099	111863.97	143244.45
	4	60°05'28.66613	30°50'52.26536	111858.48	143245.67

Памятный километровый столб, 27-й км



□ граница объекта культурного наследия

1 поворотная точка

Масштаб 1:500

Описание территории объекта

«Памятный километровый столб «27-й км Дороги жизни»:

от точки 1 до точки 2 по прямой перпендикулярно шоссе Санкт-Петербург – Морье (А-128), от точки 2 по прямой до точки 3 вдоль шоссе Санкт-Петербург – Морье (А-128), от точки 3 до точки 4 по прямой перпендикулярно шоссе Санкт-Петербург – Морье (А-128), от точки 4 до точки 1 по прямой параллельно шоссе Санкт-Петербург – Морье (А-128).

Координаты поворотных точек границы территории объекта
«Памятный километровый столб «27-й км Дороги жизни»

№№	Обозначение (номер) характерной точки	Координаты характерных точек во Всемирной геодезической системе координат (WGS-84)		Координаты характерных точек в местной системе координат (МСК)	
		Северной широты	Восточной долготы	X	Y
25.	1			111614.17	144191.68
	2	60°05'20.53951	30°51'53.41522	111619.23	144194.12
	3	60°05'20.50435	30°51'53.55339	111618.17	144196.27
	4	60°05'20.34255	30°51'53.39130	111613.13	144193.83

Памятный километровый столб, 28-й км



1 поворотная точка

Масштаб 1:500

Описание территории объекта

«Памятный километровый столб «28-й км Дороги жизни»:

от точки 1 до точки 2 по прямой перпендикулярно шоссе Санкт-Петербург – Морье (А-128), от точки 2 по прямой до точки 3 вдоль шоссе Санкт-Петербург – Морье (А-128), от точки 3 до точки 4 по прямой перпендикулярно шоссе Санкт-Петербург – Морье (А-128), от точки 4 до точки 1 по прямой параллельно шоссе Санкт-Петербург – Морье (А-128)

Координаты поворотных точек границы территории объекта «Памятный километровый столб «28-й км Дороги жизни»

№№	Обозначение (номер) характерной точки	Координаты характерных точек во Всемирной геодезической системе координат (WGS-84)		Координаты характерных точек в местной системе координат (МСК)	
		Северной широты	Восточной долготы	X	Y
26.	1	60°05'08.96194	30°52'52.53057	111273.01	145112.67
	2	60°05'08.99436	30°52'52.36972	111273.98	145110.17
	3	60°05'09.18303	30°52'52.52095	111279.85	145112.43
	4	60°05'09.15093	30°52'52.68246	111278.89	145114.94

Памятный километровый столб, 29-й км



1 поворотная точка

Масштаб 1:500

Описание территории объекта

«Памятный километровый столб «29-й км Дороги жизни»:

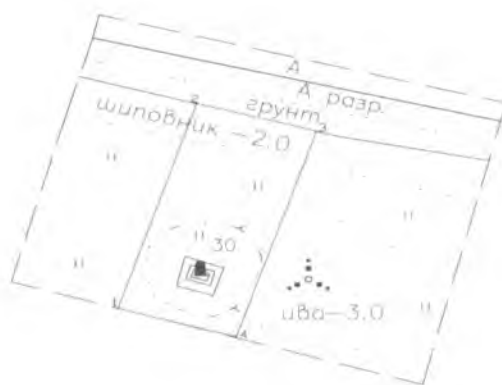
от точки 1 до точки 2 по прямой перпендикулярно шоссе Санкт-Петербург – Морье (А-128), от точки 2 по прямой до точки 3 вдоль шоссе Санкт-Петербург – Морье (А-128), от точки 3 до точки 4 по прямой перпендикулярно шоссе Санкт-Петербург – Морье (А-128), от точки 4 до точки 1 по прямой параллельно шоссе Санкт-Петербург – Морье (А-128)

Координаты поворотных точек границы территории объекта

«Памятный километровый столб «29-й км Дороги жизни»

№№	Обозначение (номер) характерной точки	Координаты характерных точек во Всемирной геодезической системе координат (WGS-84)		Координаты характерных точек в местной системе координат (МСК)	
		Северной широты	Восточной долготы	X	Y
27.	1	60°05'00.28992	30°53'56.00198	111017.85	146097.52
	2	60°05'00.47603	30°53'56.09890	111023.63	146098.94
	3	60°05'00.45931	30°53'56.22975	111023.14	146100.97
	4	60°05'00.27319	30°53'56.13283	111017.36	146099.55

Памятный километровый столб, 30-й км



□ граница объекта культурного наследия

1 поворотная точка

Масштаб 1:500

Описание территории объекта

«Памятный километровый столб «30-й км Дороги жизни»:

от точки 1 до точки 2 по прямой перпендикулярно шоссе Санкт-Петербург – Морье (А-128), от точки 2 по прямой до точки 3 вдоль шоссе Санкт-Петербург – Морье (А-128), от точки 3 до точки 4 по прямой перпендикулярно шоссе Санкт-Петербург – Морье (А-128), от точки 4 до точки 1 по прямой параллельно шоссе Санкт-Петербург – Морье (А-128).

Координаты поворотных точек границы территории объекта
«Памятный километровый столб «30-й км Дороги жизни»

№№	Обозначение (номер) характерной точки	Координаты характерных точек во Всемирной геодезической системе координат (WGS-84)		Координаты характерных точек в местной системе координат (МСК)	
		Северной широты	Восточной долготы	X	Y
28.	1	60°04'52.58942	30°54'58.68793	111273.98	145110.17
	2	60°04'52.52421	30°54'59.14534	111279.85	145112.43
	3	60°04'52.06401	30°54'58.82471	111278.89	145114.94
	4	60°04'52.13048	30°54'58.37315	111273.01	145112.67

Памятный километровый столб, 31-й км



□ граница объекта культурного наследия

1 поворотная точка

Масштаб 1:500

Описание территории объекта

«Памятный километровый столб «31-й км Дороги жизни»:

от точки 1 до точки 2 по прямой перпендикулярно шоссе Санкт-Петербург – Морье (А-128), от точки 2 по прямой до точки 3 вдоль шоссе Санкт-Петербург – Морье (А-128), от точки 3 до точки 4 по прямой перпендикулярно шоссе Санкт-Петербург – Морье (А-128), от точки 4 до точки 1 по прямой параллельно шоссе Санкт-Петербург – Морье (А-128).

Координаты поворотных точек границы территории объекта «Памятный километровый столб «31-й км Дороги жизни»

№№	Обозначение (номер) характерной точки	Координаты характерных точек во Всемирной геодезической системе координат (WGS-84)		Координаты характерных точек в местной системе координат (МСК)	
		Северной широты	Восточной долготы	X	Y
29.	1	60°04'46.22055	30°56'01.94360	110609.44	148050.73
	2	60°04'46.45995	30°56'01.95036	110616.85	148050.73
	3	60°04'46.46196	30°56'02.35270	110617.00	148056.95
	4	60°04'46.21480	30°56'02.34572	110609.35	148056.95

Памятный километровый столб, 32-й км



1 поворотная точка

Масштаб 1:500

Описание территории объекта

«Памятный километровый столб «32-й км Дороги жизни»:

от точки 1 до точки 2 по прямой перпендикулярно шоссе Санкт-Петербург – Морье (А-128), от точки 2 по прямой до точки 3 вдоль шоссе Санкт-Петербург – Морье (А-128), от точки 3 до точки 4 по прямой перпендикулярно шоссе Санкт-Петербург – Морье (А-128), от точки 4 до точки 1 по прямой параллельно шоссе Санкт-Петербург – Морье (А-128)

Координаты поворотных точек границы территории объекта

«Памятный километровый столб «32-й км Дороги жизни»

№№	Обозначение (номер) характерной точки	Координаты характерных точек во Всемирной геодезической системе координат (WGS-84)		Координаты характерных точек в местной системе координат (МСК)	
		Северной широты	Восточной долготы	X	Y
30.	1	60°05'08.88500	30°56'41.73348	111319.56	148655.93
	2	60°05'09.00870	30°56'41.42522	111323.32	148651.11
	3	60°05'09.07291	30°56'41.52927	111325.33	148652.69
	4	60°05'08.94921	30°56'41.83752	111321.57	148657.51

Памятный километровый столб, 33-й км



1 поворотная точка

Масштаб 1:500

Описание территории объекта

«Памятный километровый столб «33-й км Дороги жизни»:

от точки 1 до точки 2 по прямой перпендикулярно шоссе Санкт-Петербург – Морье (А-128), от точки 2 по прямой до точки 3 вдоль шоссе Санкт-Петербург – Морье (А-128), от точки 3 до точки 4 по прямой перпендикулярно шоссе Санкт-Петербург – Морье (А-128), от точки 4 до точки 1 по прямой параллельно шоссе Санкт-Петербург – Морье (А-128)

Координаты поворотных точек границы территории объекта

«Памятный километровый столб «33-й км Дороги жизни»

№№	Обозначение (номер) характерной точки	Координаты характерных точек во Всемирной геодезической системе координат (WGS-84)		Координаты характерных точек в местной системе координат (МСК)	
		Северной широты	Восточной долготы	X	Y
31.	1	60°05'28.66723	30°57'30.24841	111942.54	149397.04
	2	60°05'28.83816	30°57'29.93764	111947.76	149392.16
	3	60°05'28.90365	30°57'30.08641	111949.82	149394.43
	4	60°05'28.73273	30°57'30.39653	111944.60	149399.30

Памятный километровый столб, 34-й км



_____ граница объекта культурного наследия

1 поворотная точка

Масштаб 1:500

Описание территории объекта

«Памятный километровый столб «34-й км Дороги жизни»:

от точки 1 до точки 2 по прямой перпендикулярно шоссе Санкт-Петербург – Морье (А-128), от точки 2 по прямой до точки 3 вдоль шоссе Санкт-Петербург – Морье (А-128), от точки 3 до точки 4 по прямой перпендикулярно шоссе Санкт-Петербург – Морье (А-128), от точки 4 до точки 1 по прямой параллельно шоссе Санкт-Петербург – Морье (А-128)

Координаты поворотных точек границы территории объекта

«Памятный километровый столб «34-й км Дороги жизни»

№№	Обозначение (номер) характерной точки	Координаты характерных точек во Всемирной геодезической системе координат (WGS-84)		Координаты характерных точек в местной системе координат (МСК)	
		Северной широты	Восточной долготы	X	Y
32.	1	60°05'40.03648	30°58'21.17841	112305.87	150179.05
	2	60°05'40.29461	30°58'21.18602	112313.86	150179.05
	3	60°05'40.27407	30°58'21.38665	112313.27	150182.16
	4	60°05'40.03500	30°58'21.37960	112305.87	150182.16

Памятный километровый столб, 35-й км



□ граница объекта культурного наследия

1 поворотная точка

Масштаб 1:500

Описание территории объекта

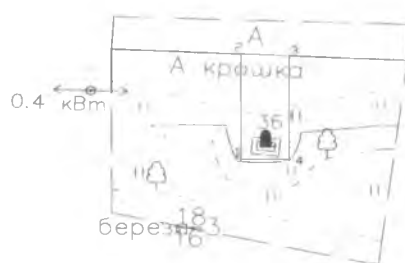
«Памятный километровый столб «35-й км Дороги жизни»:

от точки 1 до точки 2 по прямой перпендикулярно шоссе Санкт-Петербург – Морье (А-128), от точки 2 по прямой до точки 3 вдоль шоссе Санкт-Петербург – Морье (А-128), от точки 3 до точки 4 по прямой перпендикулярно шоссе Санкт-Петербург – Морье (А-128), от точки 4 до точки 1 по прямой параллельно шоссе Санкт-Петербург – Морье (А-128)

Координаты поворотных точек границы территории объекта «Памятный километровый столб «35-й км Дороги жизни»

№№	Обозначение (номер) характерной точки	Координаты характерных точек во Всемирной геодезической системе координат (WGS-84)		Координаты характерных точек в местной системе координат (МСК)	
		Северной широты	Восточной долготы	X	Y
33.	1	60°05'31.58340	30°59'26.41484	112059.25	151191.18
	2	60°05'31.77044	30°59'26.50910	112065.06	151192.55
	3	60°05'31.75048	30°59'26.67154	112064.48	151195.07
	4	60°05'31.56344	30°59'26.57729	112058.67	151193.70

Памятный километровый столб, 36-й км



□ граница объекта культурного наследия

1 поворотная точка

Масштаб 1:500

Описание территории объекта

«Памятный километровый столб «36-й км Дороги жизни»:

от точки 1 до точки 2 по прямой перпендикулярно шоссе Санкт-Петербург – Морье (А-128), от точки 2 по прямой до точки 3 вдоль шоссе Санкт-Петербург – Морье (А-128), от точки 3 до точки 4 по прямой перпендикулярно шоссе Санкт-Петербург – Морье (А-128), от точки 4 до точки 1 по прямой параллельно шоссе Санкт-Петербург – Морье (А-128)

Координаты поворотных точек границы территории объекта
«Памятный километровый столб «36-й км Дороги жизни»

№№	Обозначение (номер) характерной точки	Координаты характерных точек во Всемирной геодезической системе координат (WGS-84)		Координаты характерных точек в местной системе координат (МСК)	
		Северной широты	Восточной долготы	X	Y
34.	1	60°05'27.79828	31°00'32.74233	111957.62	152218.11
	2	60°05'28.00246	31°00'32.74857	111963.94	152218.11
	3	60°05'27.99760	31°00'32.91922	111963.83	152220.75
	4	60°05'27.79698	31°00'32.91309	111957.62	152220.75

Памятный километровый столб, 37-й км



1 поворотная точка

Масштаб 1:500

Описание территории объекта

«Памятный километровый столб «37-й км Дороги жизни»:

от точки 1 до точки 2 по прямой перпендикулярно шоссе Санкт-Петербург – Морье (А-128), от точки 2 по прямой до точки 3 вдоль шоссе Санкт-Петербург – Морье (А-128), от точки 3 до точки 4 по прямой перпендикулярно шоссе Санкт-Петербург – Морье (А-128), от точки 4 до точки 1 по прямой параллельно шоссе Санкт-Петербург – Морье (А-128)

Координаты поворотных точек границы территории объекта
«Памятный километровый столб «37-й км Дороги жизни»

№№	Обозначение (номер) характерной точки	Координаты характерных точек во Всемирной геодезической системе координат (WGS-84)		Координаты характерных точек в местной системе координат (МСК)	
		Северной широты	Восточной долготы	X	Y
35.	1	60°05'13.34638	31°01'16.59208	111520.80	152902.77
	2	60°05'13.42126	31°01'16.72960	111523.15	152904.86
	3	60°05'13.37755	31°01'16.82399	111521.82	152906.34
	4	60°05'13.30267	31°01'16.68647	111519.47	152904.25

Памятный километровый столб, 38-й км



— граница объекта культурного наследия

1 поворотная точка

Масштаб 1:500

Описание территории объекта

«Памятный километровый столб «38-й км Дороги жизни»:

от точки 1 до точки 2 по прямой перпендикулярно шоссе Санкт-Петербург – Морье (А-128), от точки 2 по прямой до точки 3 вдоль шоссе Санкт-Петербург – Морье (А-128), от точки 3 до точки 4 по прямой перпендикулярно шоссе Санкт-Петербург – Морье (А-128), от точки 4 до точки 1 по прямой параллельно шоссе Санкт-Петербург – Морье (А-128)

Координаты поворотных точек границы территории объекта
«Памятный километровый столб «38-й км Дороги жизни»

№№	Обозначение (номер) характерной точки	Координаты характерных точек во Всемирной геодезической системе координат (WGS-84)		Координаты характерных точек в местной системе координат (МСК)	
		Северной широты	Восточной долготы	X	Y
36	1	60°04'55.67658	31°02'07.77480	110986.30	153702.52
	2	60°04'55.79373	31°02'07.87743	110989.95	153704.05
	3	60°04'55.75417	31°02'08.05989	110988.77	153706.89
	4	60°04'55.63702	31°02'07.95790	110985.12	153705.37

Памятный километровый столб, 39-й км



— граница объекта культурного наследия

1 поворотная точка

Масштаб 1:500

Описание территории объекта

«Памятный километровый столб «39-й км Дороги жизни»:

от точки 1 до точки 2 по прямой перпендикулярно шоссе Санкт-Петербург – Морье (А-128), от точки 2 по прямой до точки 3 вдоль шоссе Санкт-Петербург – Морье (А-128), от точки 3 до точки 4 по прямой перпендикулярно шоссе Санкт-Петербург – Морье (А-128), от точки 4 до точки 1 по прямой параллельно шоссе Санкт-Петербург – Морье (А-128)

Координаты поворотных точек границы территории объекта
«Памятный километровый столб «39-й км Дороги жизни»

№№	Обозначение (номер) характерной точки	Координаты характерных точек во Всемирной геодезической системе координат (WGS-84)		Координаты характерных точек в местной системе координат (МСК)	
		Северной широты	Восточной долготы	X	Y
37.	1	60°04'53.52408	31°03'12.46997	110935.49	154703.79
	2	60°04'53.70694	31°03'12.47580	110941.15	154703.79
	3	60°04'53.70460	31°03'12.68788	110941.13	154707.07
	4	60°04'53.52239	31°03'12.68207	110935.49	154707.07

Памятный километровый столб, 40-й км



□ граница объекта культурного наследия

1 поворотная точка

Масштаб 1:500

Описание территории объекта

«Памятный километровый столб «40-й км Дороги жизни»:

от точки 1 до точки 2 по прямой перпендикулярно шоссе Санкт-Петербург – Морье (А-128), от точки 2 по прямой до точки 3 вдоль шоссе Санкт-Петербург – Морье (А-128), от точки 3 до точки 4 по прямой перпендикулярно шоссе Санкт-Петербург – Морье (А-128), от точки 4 до точки 1 по прямой параллельно шоссе Санкт-Петербург – Морье (А-128)

Координаты поворотных точек границы территории объекта «Памятный километровый столб «40-й км Дороги жизни»

№№	Обозначение (номер) характерной точки	Координаты характерных точек во Всемирной геодезической системе координат (WGS-84)		Координаты характерных точек в местной системе координат (МСК)	
		Северной широты	Восточной долготы	X	Y
38.	1	60°05'01.11610	31°04'08.40379	111184.31	155564.76
	2	60°05'01.28099	31°04'08.03266	111189.32	155558.94
	3	60°05'01.34358	31°04'08.16535	111191.29	155560.96
	4	60°05'01.18427	31°04'08.52437	111186.45	155566.59

Памятный километровый столб, 41-й км



□ граница объекта культурного наследия

1 поворотная точка

Масштаб 1:500

Описание территории объекта «Памятный километровый столб «41-й км Дороги жизни»:

от точки 1 до точки 2 по прямой перпендикулярно шоссе Санкт-Петербург – Морье (А-128), от точки 2 по прямой до точки 3 вдоль шоссе Санкт-Петербург – Морье (А-128), от точки 3 до точки 4 по прямой перпендикулярно шоссе Санкт-Петербург – Морье (А-128), от точки 4 до точки 1 по прямой параллельно шоссе Санкт-Петербург – Морье (А-128)

Координаты поворотных точек границы территории объекта «Памятный километровый столб «41-й км Дороги жизни»

№№	Обозначение (номер) характерной точки	Координаты характерных точек во Всемирной геодезической системе координат (WGS-84)		Координаты характерных точек в местной системе координат (МСК)	
		Северной широты	Восточной долготы	X	Y
39.	1	60°05'30.96957	31°04'13.45875	112109.41	155627.95
	2	60°05'31.06730	31°04'13.44122	112112.43	155627.63
	3	60°05'31.08085	31°04'13.80398	112112.94	155633.23
	4	60°05'30.98313	31°04'13.81893	112109.92	155633.51

Памятный километровый столб, 42-й км



1 поворотная точка

Масштаб 1:500

Описание территории объекта «Памятный километровый столб «42-й км Дороги жизни»:

от точки 1 до точки 2 по прямой перпендикулярно шоссе Санкт-Петербург – Морье (А-128), от точки 2 по прямой до точки 3 вдоль шоссе Санкт-Петербург – Морье (А-128), от точки 3 до точки 4 по прямой перпендикулярно шоссе Санкт-Петербург – Морье (А-128), от точки 4 до точки 1 по прямой параллельно шоссе Санкт-Петербург – Морье (А-128)

Координаты поворотных точек границы территории объекта «Памятный километровый столб «42-й км Дороги жизни»

№№	Обозначение (номер) характерной точки	Координаты характерных точек во Всемирной геодезической системе координат (WGS-84)		Координаты характерных точек в местной системе координат (МСК)	
		Северной широты	Восточной долготы	X	Y
40.	1	60°06'03.04019	31°04'14.94467	113102.23	155634.84
	2	60°06'03.11067	31°04'14.97997	113104.42	155635.35
	3	60°06'03.06380	31°04'15.34152	113103.06	155640.96
	4	60°06'02.99364	31°04'15.30624	113100.88	155640.45

Памятный километровый столб, 43-й км



1 поворотная точка

Масштаб 1:500

Описание территории объекта
«Памятный километровый столб «43-й км Дороги жизни»:

от точки 1 до точки 2 по прямой перпендикулярно шоссе Санкт-Петербург – Морье (А-128), от точки 2 по прямой до точки 3 вдоль шоссе Санкт-Петербург – Морье (А-128), от точки 3 до точки 4 по прямой перпендикулярно шоссе Санкт-Петербург – Морье (А-128), от точки 4 до точки 1 по прямой параллельно шоссе Санкт-Петербург – Морье (А-128)

Координаты поворотных точек границы территории объекта
«Памятный километровый столб «43-й км Дороги жизни»

№№	Обозначение (номер) характерной точки	Координаты характерных точек во Всемирной геодезической системе координат (WGS-84)		Координаты характерных точек в местной системе координат (МСК)	
		Северной широты	Восточной долготы	X	Y
41.	1	60°06'27.58672	31°04'54.26069	113871.73	156229.90
	2	60°06'27.70742	31°04'54.00183	113875.40	156225.84
	3	60°06'27.78031	31°04'54.13886	113877.69	156227.92
	4	60°06'27.65927	31°04'54.39771	113874.01	156231.98

Памятный километровый столб, 45-й км



1 поворотная точка

Масштаб 1:500

Описание территории объекта

«Памятный километровый столб «45-й км Дороги жизни»:

от точки 1 до точки 2 по прямой вдоль шоссе Санкт-Петербург – Морье (А-128), от точки 2 по прямой до точки 3 перпендикулярно шоссе Санкт-Петербург – Морье (А-128), от точки 3 до точки 4 по прямой параллельно шоссе Санкт-Петербург – Морье (А-128), от точки 4 до точки 1 по прямой перпендикулярно шоссе Санкт-Петербург – Морье (А-128).

Координаты поворотных точек границы территории объекта «Памятный километровый столб «45-й км Дороги жизни»

№№	Обозначение (номер) характерной точки	Координаты характерных точек во Всемирной геодезической системе координат (WGS-84)		Координаты характерных точек в местной системе координат (МСК)	
		Северной широты	Восточной долготы	X	Y
43.	1	60°07'25.75300	31°04'28.89983	115665.34	155808.85
	2	60°07'25.84067	31°04'28.88779	115668.05	155808.62
	3	60°07'25.83771	31°04'29.21346	115668.04	155813.65
	4	60°07'25.75049	31°04'29.20997	115665.34	155813.64

Экспликация объектов

Номер на плане	Наименование	Дата создания
1	Памятный километровый столб на «Дороге жизни» 3 км	-
2	Памятный километровый столб на «Дороге жизни» 4 км	-
3	Памятный километровый столб на «Дороге жизни» 5 км	-
4	Памятный километровый столб на «Дороге жизни» 6 км	-
5	Памятный километровый столб на «Дороге жизни» 7 км	-
6	Памятный километровый столб на «Дороге жизни» 8 км	-
7	Памятный километровый столб на «Дороге жизни» 9 км	-
8	Памятный километровый столб на «Дороге жизни» 10 км	-
9	Памятный километровый столб на «Дороге жизни» 11 км	-
10	Памятный километровый столб на «Дороге жизни» 12 км	-
11	Памятный километровый столб на «Дороге жизни» 13 км	-
12	Памятный километровый столб на «Дороге жизни» 14 км	-
13	Памятный километровый столб на «Дороге жизни» 15 км	-
14	Памятный километровый столб на «Дороге жизни» 16 км	-
15	Памятный километровый столб на «Дороге жизни» 17 км	-
16	Памятный километровый столб на «Дороге жизни» 18 км	-
17	Памятный километровый столб на «Дороге жизни» 19 км	-
18	Памятный километровый столб на «Дороге жизни» 20 км	-
19	Памятный километровый столб на «Дороге жизни» 21 км	-
20	Памятный километровый столб на «Дороге жизни» 22 км	-
21	Памятный километровый столб на «Дороге жизни» 23 км	-
22	Памятный километровый столб на «Дороге жизни» 24 км	-
23	Памятный километровый столб на «Дороге жизни» 25 км	-
24	Памятный километровый столб на «Дороге жизни» 26 км	-
25	Памятный километровый столб на «Дороге жизни» 27 км	-
26	Памятный километровый столб на «Дороге жизни» 28 км	-
27	Памятный километровый столб на «Дороге жизни» 29 км	-
28	Памятный километровый столб на «Дороге жизни» 30 км	-
29	Памятный километровый столб на «Дороге жизни» 31 км	-
30	Памятный километровый столб на «Дороге жизни» 32 км	-

31	Памятный километровый столб на «Дороге жизни» 33 км	–
32	Памятный километровый столб на «Дороге жизни» 34 км	–
33	Памятный километровый столб на «Дороге жизни» 35 км	–
34	Памятный километровый столб на «Дороге жизни» 36 км	–
35	Памятный километровый столб на «Дороге жизни» 37 км	–
36	Памятный километровый столб на «Дороге жизни» 38 км	–
37	Памятный километровый столб на «Дороге жизни» 39 км	–
38	Памятный километровый столб на «Дороге жизни» 40 км	–
39	Памятный километровый столб на «Дороге жизни» 41 км	–
40	Памятный километровый столб на «Дороге жизни» 42 км	–
41	Памятный километровый столб на «Дороге жизни» 43 км	–
42	Памятный километровый столб на «Дороге жизни» 44 км	–
43	Памятный километровый столб на «Дороге жизни» 45 км	–



АДМИНИСТРАЦИЯ ЛЕНИНГРАДСКОЙ ОБЛАСТИ
КОМИТЕТ ПО КУЛЬТУРЕ ЛЕНИНГРАДСКОЙ ОБЛАСТИ

ПРИКАЗ

«4» марта 2015 г.

№ 01-03/15-2

**Об установлении предметов охраны объекта культурного наследия
федерального значения Ансамбль «Зеленый пояс Славы Ленинграда»**

В соответствии с Федеральным законом от 25 июня 2002 г. № 73-ФЗ «Об объектах культурного наследия (памятниках истории и культуры) народов Российской Федерации», пунктами 1.4 и 3.8 Положения о комитете по культуре Ленинградской области, утвержденного постановлением Правительства Ленинградской области от 13 февраля 2008 г. № 20, приказываю:

1. Установить предметы охраны объекта культурного наследия федерального значения «Ансамбль «Зеленый пояс Славы Ленинграда», принятого на государственную охрану Постановлением Совета Министров РСФСР от 04 декабря 1974 г. № 624 «О дополнении и частичном изменении постановления Совета Министров РСФСР от 30 августа 1960 г. № 1327 О дальнейшем улучшении дела охраны памятников культуры в РСФСР», согласно приложениям №№ 1-23.

2. Департаменту государственной охраны, сохранения и использования объектов культурного наследия обеспечить внесение сведений об Ансамбле в единый государственный реестр объектов культурного наследия (памятников истории и культуры) народов Российской Федерации и их опубликование.

3. Настоящий приказ вступает в силу со дня его официального опубликования.

4. Контроль за исполнением настоящего приказа составляю за собой.

Председатель комитета

Н.Г. Кононенко

ПРЕДМЕТ ОХРАНЫ

объекта культурного наследия федерального значения

«Ансамбль «Зеленый пояс Славы Ленинграда»:

Памятные километровые столбы на «Дороге жизни»,

расположенного от ж.д. станции Ржевка до западного побережья Ладожского озера

во Всеволожском районе Ленинградской области

(3-11 столбы – МО «Город Всеволожск», 12-18 столбы – МО «Романовское сельское поселение», 19-49 столбы – МО «Рахьинское городское поселение»)

Мемориал сооружен в 1967г., арх. Мейсель М.Н., Явейн И.Г.

1. Местоположение памятника, формирование окружающего ландшафта и мемориальной зоны от ст. Ржевка до западного побережья Ладожского озера.

2. Средаобразующее значение памятника в формировании окружающего ландшафта и мемориальной зоны Дороги жизни, которая проходила здесь в 1941-1943гг.

3. Тематика, габариты, материалы памятника.

4. Конструктивные особенности, составные части композиции, состоящей из 46 отдельно стоящих километровых столбов (43 - на территории Ленинградской области, нулевой, 1-ый и 2-ой столбы находятся на территории г. Санкт-Петербурга).

5. Местоположение, габариты и высотные отметки металлических декоративных элементов: «Серп и молот», «Звезда», цифр, обозначающих километры «Дороги жизни», надпись «Дорога жизни».

6. Особенности обработки поверхностей столбов и надписей.



**АДМИНИСТРАЦИЯ ЛЕНИНГРАДСКОЙ ОБЛАСТИ
КОМИТЕТ ПО КУЛЬТУРЕ ЛЕНИНГРАДСКОЙ ОБЛАСТИ**

ПРИКАЗ

«3» июня 2015 г.

№ 01-03/15-32

г. Санкт-Петербург

**Об утверждении границ зон охраны объекта культурного наследия
федерального значения ансамбль «Зеленый пояс Славы Ленинграда»,
а также требований к режимам использования земель и градостроительным
регламентам в границах данных зон**

В соответствии со ст.ст. 9.1, 33, 34 Федерального закона от 25 июня 2002 года № 73-ФЗ «Об объектах культурного наследия (памятниках истории и культуры) народов Российской Федерации» и Положением о зонах охраны объектов культурного наследия (памятников истории и культуры) народов Российской Федерации, утвержденным постановлением Правительства Российской Федерации от 26 апреля 2008 г. № 315 на основании Акта государственной историко-культурной экспертизы,

п р и к а з ы в а ю:

1. Утвердить границы зон охраны объекта культурного наследия федерального значения ансамбль «Зеленый пояс Славы Ленинграда», расположенного на территории Ленинградской области, согласно приложениям 1 – 4 к настоящему Приказу. (Всеволожский район – приложение 1, Кировский район – приложение 2, Ломоносовский район – приложение 3, Бокситогорский район – приложение 4.)

2. Утвердить требования к режимам использования земель и градостроительным регламентам в границах зон охраны объекта культурного наследия федерального значения ансамбль «Зеленый пояс Славы Ленинграда»,

расположенного на территории Ленинградской области, согласно приложению 5 к настоящему Приказу.

3. Отделу по осуществлению полномочий Российской Федерации в сфере объектов культурного наследия департамента по охране, сохранению и использованию объектов культурного наследия Ленинградской области обеспечить внесение сведений о наличии зон охраны объекта культурного наследия федерального значения ансамбль «Зеленый пояс Славы Ленинграда», расположенного на территории Ленинградской области, в единый государственный реестр объектов культурного наследия (памятников истории и культуры) народов Российской Федерации.

4. Настоящий приказ вступает в силу со дня его официального опубликования.

5. Контроль за исполнением настоящего приказа возложить на заместителя начальника департамента государственной охраны, сохранения и использования объектов культурного наследия комитета по культуре Ленинградской области Лазареву Галину Ефимовну.

Председатель комитета по культуре

Н.Г. Кононенко

**Границы зон охраны объектов культурного наследия
ансамбля «Зеленый пояс Славы Ленинграда», расположенного на
территории Ленинградской области в Кировском районе**

1. Объект культурного наследия федерального значения памятник «Прорыв», г.Кировск, деревня Марьино, у развилки дорог на г.Петрокрепость и р.п.Синявино (Кировский район, лев. Берег р.Невы, у Ладожского моста).

Описание границы территории охранной зоны: исходная точка 1 границы охранной зоны «ОЗ» расположена на автомобильной дороге А-120 «Санкт-Петербург южное полукольцо». Далее граница проходит:

1 – 2 – на юго-восток 110 м вдоль дорожного полотна автодороги А-120.

2 – 3 – на юго-запад вдоль моста 50 м.

3 – 4 – на северо-запад вдоль границы зеленых насаждений 110 м.

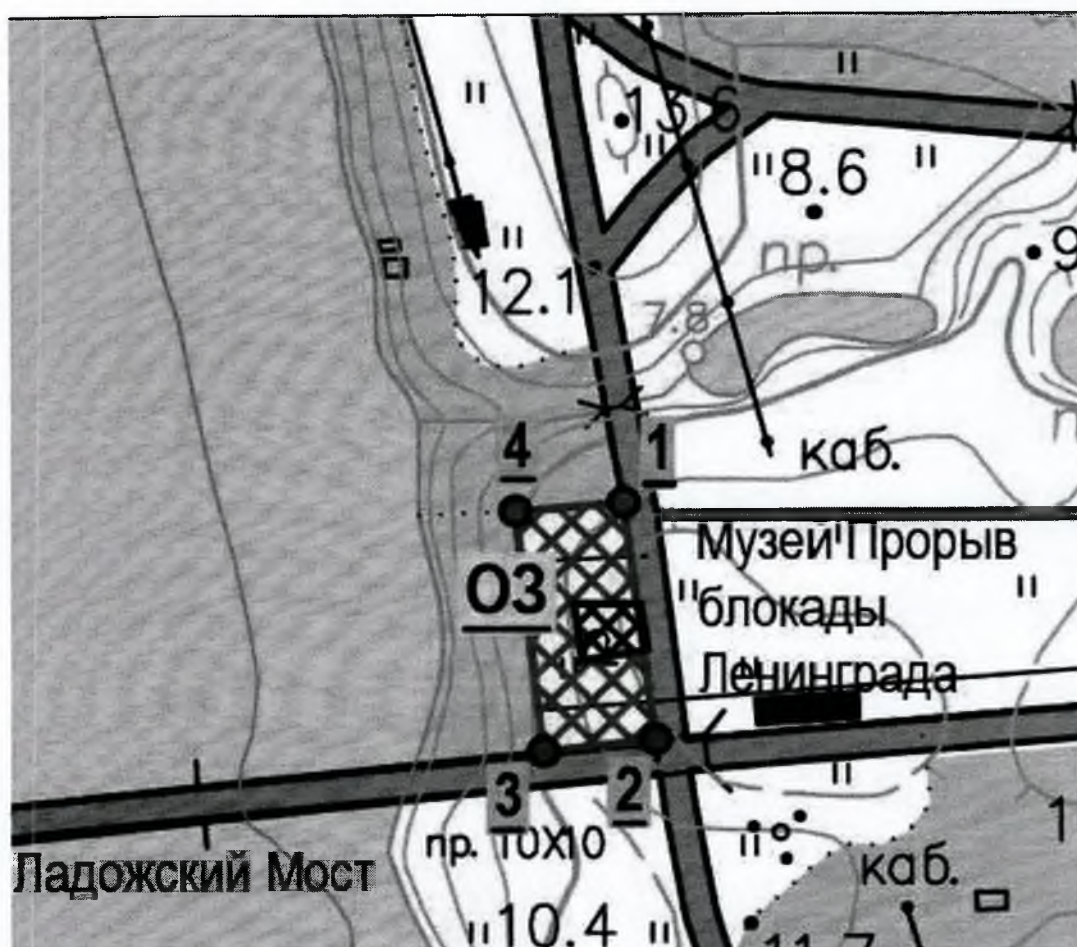
4 – 1 – на восток вдоль границы зеленых насаждений 50 м в исходную точку 1.

Площадь «ОЗ» составляет 0,47 га.





Координаты характерных точек границ выполнены в местной системе координат.

№№ точек	«X»	«Y»
1	2	3
1.	91 660.6964	151 609.4455
2.	91 553.9250	151 623.5483
3.	91 548.7931	151 574.0784
4.	91 657.1253	151 561.6845

Схема границ охранной зоны.



Условные обозначения:

-  Зеленые насаждения.
-  Водоемы.
-  Территория памятника.
-  Охранная зона объекта культурного наследия.

2. Объект культурного наследия федерального значения памятник «Невский порог», Кировский район, г.Отрадное, на западной окраине, близ впадения р.Тосно в р.Неву (Кировский район, г.Отрадное, Ленинградское шоссе, 100/1).

Описание границы территории охранной зоны: исходная точка 1 границы охранной зоны «ОЗ» расположена на пересечении берега безымянного ручья и Ленинградского шоссе. Далее граница проходит:

- 1 – 2 – на юго-запад вдоль безымянного ручья с оврагом 350 м.
- 2 – 3 – на северо-запад по оврагу до границы зеленых насаждений 108м.
- 3 – 4 – на северо-восток 220 м.
- 4 – 5 – на северо-запад до юго-восточного угла индивидуального земельного участка - Ленинградское шоссе, д.100 47 м.
- 5 – 6 – на северо-восток вдоль границы индивидуального земельного участка - Ленинградское шоссе, д.100 55 м.
- 6 – 7 – на юго-восток параллельно дорожному полотну Ленинградского шоссе 50 м.
- 7 – 8(Тп т.3) – на юго-запад вдоль границы территории памятника 25 м.
- 8(Тп т.3) – 9(Тп т.2) – на юго-восток вдоль границы территории памятника 15 м.
- 9(Тп т.2) – 10(Тп т.1) – на юго-запад вдоль границы территории памятника 72 м.
- 10(Тп т.1) – 11(Тп т.6) – на юго-восток вдоль границы территории памятника 40 м.
- 11(Тп т.6) – 12(Тп т.5) – на северо-восток вдоль границы территории памятника до Ленинградского шоссе 780 м.
- 12(Тп т.5) – 1 – на юго-восток вдоль дорожного полотна Ленинградского шоссе 22 м в исходную точку 1.

Площадь «ОЗ» составляет 2,38 га.

Граница охранной зоны памятника «Невский порог» обозначена «ОЗ-а». Исходная точка 13 границы охранной зоны «ОЗ-а» находится на Ленинградском шоссе и совпадает с точкой 4 территории памятника. Далее граница проходит:

- 13(Тп т.4) – 7 – на юго-запад вдоль территории памятника 26 м.
- 7 – 6 – на северо-запад до индивидуального земельного участка Ленинградское шоссе, д.100 50 м.
- 6 – 14 – на северо-восток до дорожного полотна Ленинградского шоссе, вдоль индивидуального земельного участка Ленинградское шоссе, д.100 22 м.
- 14 – 13(Тп т.4) – на юго-восток вдоль дорожного полотна Ленинградского шоссе 52 м в исходную точку.

Площадь «ОЗ-а» составляет 0,12 га.

Общая площадь «ОЗ» и «ОЗ-а» составляет 2,50 га.

Координаты характерных точек границ выполнены в местной системе координат.






№№ точек	«X»	«Y»
1	2	3
Охранная зона «ОЗ».		
1.	74 925.979	138 462.944

2.	74 721.883	138 199.220
3.	74 791.272	138 117.021
4.	74 900.747	138 308.072
5.	74 930.296	138 271.241
6.	74 954.227	138 320.259
7.	74 933.656	138 364.994
8.	74 913.040	138 349.810
9.	74 903.750	138 362.430
10.	74 861.080	138 305.450
11.	74 830.530	138 329.950
12.	74 931.430	138 442.110
Охранная зона «ОЗ-а».		
13.	74 954.594	138 380.426
7.	74 933.656	138 364.994
6.	74 954.227	138 320.259
16.	74 971.713	138 331.060

Схема границ охранной зоны.



Условные обозначения:

-  Зеленые насаждения.
-  Жилые кварталы.
-  Водоемы.
-  Территория памятника.
-  Охранная зона объекта культурного наследия.

3. Объект культурного наследия федерального значения памятник «Ивановский пятачок», Кировский район, г.Отрадное, на левом берегу р.Невы, близ впадения р.Тосно в р.Неву (Кировский район, г.Отрадное, ул.Танкистов, 1/1).

Описание границы территории охранной зоны: исходная точка 1 границы охранной зоны «ОЗ» расположена на дорожном полотне автомобильной дороги - улица Танкистов. Далее граница проходит:

1 – 2 – на северо-восток 65 м по границе зеленых насаждений до береговой линии левого берега реки Невы.

2 – 3 – на юго-восток вдоль береговой линии левого берега реки Невы и береговой линии левого берега реки Тосны 150 м.

3 – 4 – на северо-запад вдоль пешеходной грунтовой тропы до дорожного полотна автомобильной асфальтированной площадки на улице Танкистов 20 м.

4 – 5 – на северо-запад до угла дорожного полотна асфальтированной площадки на улице Танкистов 32 м.

5 – 6 – на восток вдоль границы территории памятника 42 м.

6 – 7 – на север вдоль границы территории памятника 48 м.

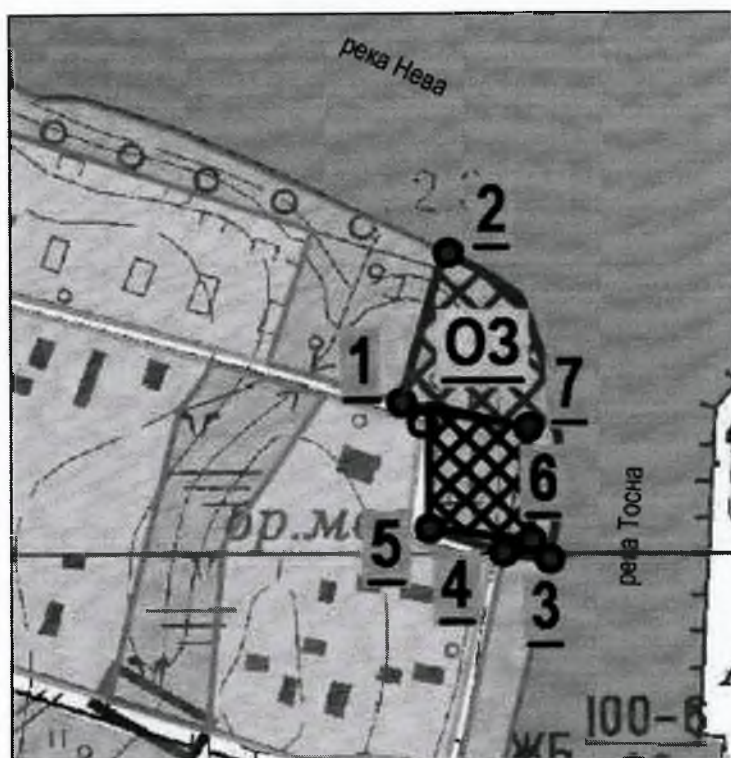
7 – 1 – на северо-запад вдоль границы территории памятника и дорожного полотна автомобильного проезда - улица Танкистов 55 м в исходную точку 1.

Площадь «ОЗ» составляет 0,39 га.






Координаты характерных точек границ выполнены в местной системе координат.

№№ точек	«X»	«Y»
1	2	3
1.	75 064.785	138 576.984
2.	75 127.393	138 596.384
3.	74 998.234	138 638.419
4.	75 001.153	138 619.511
5.	75 011.500	138 588.560
6.	75 006.483	138 630.870
7.	75 054.270	138 629.390

Схема границ охранной зоны.



Условные обозначения:

-  Зеленые насаждения.
-  Жилые кварталы.
-  Водоемы.
-  Территория памятника.
-  Охранная зона объекта культурного наследия.

4. Объект культурного наследия федерального значения Памятник-стела на «Дороге жизни», Волховский район, деревня Кобона, на южном берегу Ладожского озера (Кировский район, дер.Кобона, ул.Староладожский канал, 1 линия, № 2а).

Описание границы территории охранной зоны:

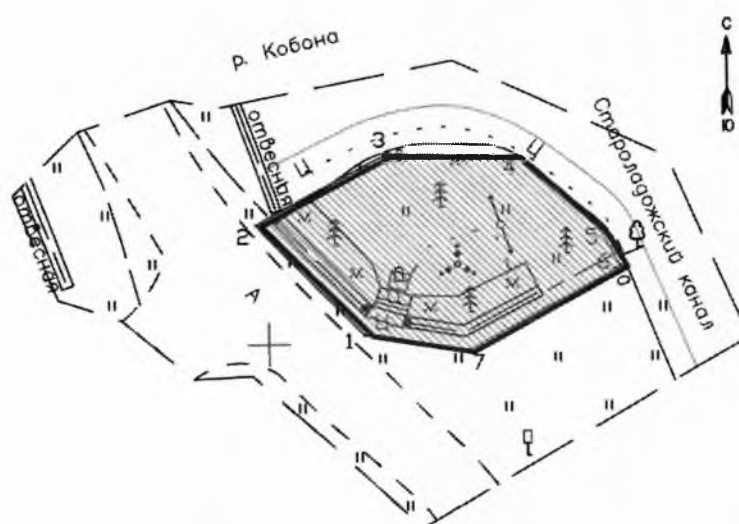
- от точки 1 до точки 2 по прямой вдоль дороги Кобона – Лаврово (Н-49),
- от точки 2 до точки 3 по прямой вдоль реки Кобона,
- от точки 3 до точки 4 по прямой вдоль береговой линии реки Кобона - Староладожский канал,
- от точки 4 до точки 5 по прямой вдоль береговой линии Староладожского канала,
- от точки 5 до точки 6 по прямой вдоль береговой линии Староладожского канала,
- от точки 6 до точки 7 перпендикулярно дороге Кобона – Лаврово (Н-49),
- от точки 7 до точки 1 по прямой под углом 35° к дороге Кобона – Лаврово (Н-49).


Площадь «ОЗ» составляет 0,023 га.

Координаты характерных точек границ выполнены в местной системе координат.

Обозначение (номер) характерной точки	Координаты характерных точек в местной системе координат (МСК)	
	X	Y
1	6645850.61	283906.73
2	6645858.52	283899.12
3	6645863.45	283908.41
4	6645863.21	283917.40
5	6645857.92	283923.31
6	6645855.29	283924.74
7	6645849.40	283913.93

Схема границ охранной зоны





АДМИНИСТРАЦИЯ ЛЕНИНГРАДСКОЙ ОБЛАСТИ
КОМИТЕТ ПО КУЛЬТУРЕ ЛЕНИНГРАДСКОЙ ОБЛАСТИ

РАСПОРЯЖЕНИЕ

29 апреля 2019 г.

№ 01-04/19-165
Санкт-Петербург

Об утверждении охранного обязательства собственника или иного законного владельца объекта культурного наследия федерального значения «Памятные километровые столбы на «Дороге жизни», 1967 год, входящего в состав объекта культурного наследия федерального значения «Ансамбль «Зеленый пояс Славы Ленинграда», 1965-1968 гг., по адресу: Ленинградская область, Всеволожский район, Всеволожское городское поселение, шоссе Дорога Жизни, километровый столб № 3 - № 11; Романовское сельское поселение, шоссе Дорога Жизни, километровый столб № 12 - № 20; Рахьинское городское поселение, шоссе Дорога Жизни, километровый столб № 21 – № 45, включенного в единый государственный реестр объектов культурного наследия (памятников истории и культуры) народов Российской Федерации

В соответствии со статьей 47.6 Федерального закона от 25.06. 2002 № 73-ФЗ «Об объектах культурного наследия (памятниках истории и культуры) народов Российской Федерации» (далее – Закон), приказом Минкультуры России от 01.07.2015 № 1887 «О реализации отдельных положений статьи 47.6 Федерального закона от 25.06. 2002 № 73-ФЗ «Об объектах культурного наследия (памятниках истории и культуры) народов Российской Федерации», пунктом 2.2.1 Положения комитета по культуре Ленинградской области, утвержденного постановлением Правительства Ленинградской области от 24.10.2017 № 431:

1. Утвердить охрannое обязательство собственника или иного законного владельца объекта культурного наследия федерального значения «Памятные километровые столбы на «Дороге жизни», 1967 год, входящего в состав объекта культурного наследия федерального значения «Ансамбль «Зеленый пояс Славы Ленинграда», 1965-1968 гг., по адресу: Ленинградская область, Всеволожский район, Всеволожское городское поселение, шоссе Дорога Жизни, километровый столб № 3 - № 11; Романовское сельское поселение, шоссе Дорога Жизни, километровый столб № 12 - № 20; Рахьинское городское поселение, шоссе Дорога Жизни, километровый столб № 21 – № 45, поставленного на государственную охрану постановлением Совета Министров РСФСР от 04.12.1974 № 624 (далее – Охрannое обязательство), согласно приложению к настоящему распоряжению.

2. Отделу по осуществлению полномочий Российской Федерации в сфере объектов культурного наследия департамента государственной охраны, сохранения и использования объектов культурного наследия комитета по культуре Ленинградской области:


копию настоящего распоряжения с копией утвержденного Охранного обязательства вручить под роспись или направить заказным письмом с уведомлением о вручении собственнику или иному владельцу объекта культурного наследия, другим лицам, к обязанностям которых относится его исполнение в соответствии с пунктом 11 статьи 47.6 Закона, а также в территориальный орган федерального органа исполнительной власти, уполномоченного Правительством Российской Федерации на осуществление государственного кадастрового учета, государственной регистрации прав, ведение Единого государственного реестра недвижимости и предоставление сведений, содержащихся в Едином государственном реестре недвижимости, для регистрации указанных в статье 47.1 Закона ограничений (обременений) прав в Едином государственном реестре недвижимости в порядке, установленном Федеральным законом от 13.07.2015 № 218-ФЗ «О государственной регистрации недвижимости», не позднее пятнадцати рабочих дней со дня утверждения Охранного обязательства;

копию настоящего распоряжения с копией утвержденного Охранного обязательства приобщить к учетному делу соответствующего объекта культурного наследия.

3. Отделу взаимодействия с муниципальными территориями, информатизации и организационной работы обеспечить размещение настоящего распоряжения с утвержденным Охранным обязательством на сайте комитета по культуре Ленинградской области в информационно-телекоммуникационной сети «Интернет».

4. Контроль за исполнением настоящего распоряжения оставляю за собой.

Заместитель председателя – начальник
департамента государственной охраны,
сохранения и использования объектов
культурного наследия комитета
по культуре Ленинградской области



А. Н. Карлов

«УТВЕРЖДЕНО»
Распоряжением комитета по культуре
Ленинградской области
от «29» апреля 2019 г.
№ 01-04/19-165

**ОХРАННОЕ ОБЯЗАТЕЛЬСТВО СОБСТВЕННИКА ИЛИ
ИНОГО ЗАКОННОГО ВЛАДЕЛЬЦА
объекта культурного наследия, включенного в единый государственный реестр
объектов культурного наследия (памятников истории и культуры) народов
Российской Федерации**

«Памятные километровые столбы на «Дороге жизни»

(указать наименование объекта культурного наследия в соответствии с
правовым актом о его принятии на государственную охрану)

регистрационный номер объекта культурного наследия в едином
государственном реестре объектов культурного наследия (памятников
истории и культуры) народов Российской Федерации:

4	7	1	4	2	0	2	8	0	3	0	0	7	3	6
---	---	---	---	---	---	---	---	---	---	---	---	---	---	---

Раздел 1. Данные об объекте культурного наследия, включенном в единый государственный реестр объектов культурного наследия (памятников истории и культуры) народов Российской Федерации

(Заполняются в случае, предусмотренном п. 5 ст. 47.6 Федерального закона от 25.06.2002 года N 73-ФЗ "Об объектах культурного наследия (памятниках истории и культуры) народов Российской Федерации")

Отметка о наличии или отсутствии паспорта объекта культурного наследия, включенного в единый государственный реестр объектов культурного наследия (памятников истории и культуры) народов Российской Федерации, в отношении которого утверждено охранное обязательство (далее - объект культурного наследия):

имеется ☐ отсутствует ☒ V
(нужное отметить знаком "V")

При наличии паспорта объекта культурного наследия, он является неотъемлемой частью охранного обязательства.

При отсутствии паспорта объекта культурного наследия в охранный обязательство вносятся следующие сведения:

1. Сведения о наименовании объекта культурного наследия:

Памятные километровые столбы на «Дороге жизни»

2. Сведения о времени возникновения или дате создания объекта культурного наследия, датах основных изменений (перестроек) данного объекта и (или) датах связанных с ним исторических событий:

с 1967 г. Н.Э. 1967 год

3. Сведения о категории историко-культурного значения объекта культурного наследия:

федерального ☒ регионального ☐ муниципального ☐ значения
(нужное отметить знаком "V")

4. Сведения о виде объекта культурного наследия:

памятник ☐ ансамбль ☒ V
(нужное отметить знаком "V")

5. Номер и дата принятия акта органа государственной власти о включении объекта культурного наследия в единый государственный реестр объектов культурного наследия (памятников истории и культуры) народов Российской Федерации:

Постановление Совета Министров РСФСР от 04.12.1974 г. № 624

6. Сведения о местонахождении объекта культурного наследия (адрес объекта или при его отсутствии описание местоположения объекта):

Ленинградская область, Всеволожский район, Всеволожское городское поселение, шоссе Дорога Жизни, километровый столб № 3 - № 11; Романовское сельское поселение, шоссе Дорога Жизни, километровый столб № 12 - № 20; Рахьинское городское поселение, шоссе Дорога Жизни, километровый столб № 21 – № 45

иные сведения:

в составе объекта культурного наследия федерального значения «Ансамбль «Зеленый пояс Славы Ленинграда»

7. Сведения о границах территории объекта культурного наследия (для объектов археологического наследия прилагается графическое отражение границ на плане земельного участка, в границах которого он располагается):

Приказ комитета по культуре Ленинградской области от 30.09.2013 г. № 40 «Об установлении границы территории объекта культурного наследия федерального значения «Ансамбль «Зеленый пояс Славы Ленинграда»: Памятные километровые столбы на «Дороге жизни».

8. Описание предмета охраны объекта культурного наследия:

Приказ комитета по культуре Ленинградской области от 04.03.2015 г. № 01-03/15-2 «Об установлении предметов охраны объекта культурного наследия федерального значения Ансамбль «Зеленый пояс Славы Ленинграда»

Мемориал сооружен в 1967г., арх. Мейсель М.Н., Явейн И.Г.

Предметом охраны является:

1. Местоположение памятника, формирование окружающего ландшафта и мемориальной зоны от ст. Ржевка до западного побережья Ладожского озера;
2. Средообразующее значение памятника в формировании окружающего ландшафта и мемориальной зоны Дороги жизни, которая проходила здесь в 1941-1943 гг.;
3. Тематика, габариты, материалы памятника;
4. Конструктивные особенности, составные части композиции, состоящей из 46 отдельно стоящих километровых столбов (43 - на территории Ленинградской области, нулевой, 1-ый и 2-ой столбы находятся на территории г. Санкт-Петербурга);
5. Местоположение, габариты и высотные отметки металлических декоративных элементов: «Серп и молот», «Звезда», цифр, обозначающих километры «Дороги жизни», надпись «Дорога жизни»;
6. Особенности обработки поверхностей столбов и надписей.

9. Фотографическое (иное графическое) изображение объекта (на момент утверждения охранного обязательства):

Прилагается: 43 изображения.

(указать количество)

10. Сведения о наличии зон охраны данного объекта культурного наследия с указанием номера и даты принятия органом государственной власти акта об утверждении указанных зон либо информация о расположении данного объекта культурного наследия / земельного участка, в границах которого располагается объект археологического наследия, в границах зон охраны другого объекта культурного наследия:

Приказ «Об утверждении границ зон охраны объекта культурного наследия федерального значения ансамбль «Зеленый пояс Славы Ленинграда», а также требований к режимам использования земель и градостроительным регламентам в границах данных зон» от 03.07.2015 г. №01-03/15-32

11. Сведения о требованиях к осуществлению деятельности в границах территории объекта культурного наследия, включенного в единый государственный реестр объектов культурного наследия (памятников истории и культуры) народов Российской Федерации, об особом режиме использования земельного участка, в границах которого располагается объект археологического наследия, установленных статьей 5.1 Федерального закона от 25.06.2002 N 73-ФЗ "Об объектах культурного наследия (памятниках истории и культуры) народов Российской Федерации" (далее - Закон 73-ФЗ):

1) на территории памятника или ансамбля запрещаются строительство объектов капитального строительства и увеличение объемно-пространственных характеристик существующих на территории памятника или ансамбля объектов капитального строительства; проведение земляных, строительных, мелиоративных и иных работ, за исключением работ по сохранению объекта культурного наследия или его отдельных элементов, сохранению историко-градостроительной или природной среды объекта культурного наследия;

2) на территории памятника, ансамбля разрешается ведение хозяйственной деятельности, не противоречащей требованиям обеспечения сохранности объекта культурного наследия и позволяющей обеспечить функционирование объекта культурного наследия в современных условиях;

3) в случае нахождения памятника или ансамбля на территории достопримечательного места подлежат также выполнению требования и ограничения, установленные в соответствии со статьей 5.1 Закона 73-ФЗ, для осуществления хозяйственной деятельности на территории достопримечательного места;

4) особый режим использования земельного участка, в границах которого располагается объект археологического наследия, предусматривает возможность проведения археологических полевых работ в порядке, установленном Законом 73-ФЗ, земляных, строительных, мелиоративных, хозяйственных работ, указанных в статье 30 Закона 73-ФЗ работ по использованию лесов и иных работ при условии обеспечения сохранности объекта археологического наследия, а также обеспечения доступа граждан к указанному объекту.

12. Иные сведения, предусмотренные Законом 73-ФЗ:

Входит в состав объекта Всемирного наследия «Исторический центр Санкт-Петербурга и связанные с ним группы памятников», компонент 540-036 «Мемориал в память обороны Ленинграда в 1941-1944 гг. «Зеленый пояс Славы Ленинграда», серийный номер 540-036b «Дорога Жизни»

Раздел 2. Требования к сохранению объекта культурного наследия

(Заполняется в соответствии со статьей 47.2 Закона 73-ФЗ)

13. Требования к сохранению объекта культурного наследия, включенного в единый государственный реестр объектов культурного наследия (памятников истории и культуры) народов Российской Федерации, предусматривают консервацию, ремонт, реставрацию объекта культурного наследия, приспособление объекта культурного наследия для современного использования либо сочетание указанных мер.

Состав (перечень) и сроки (периодичность) проведения работ по сохранению объекта культурного наследия, в отношении которого утверждено охранное обязательство, определяются соответствующим органом охраны объектов культурного наследия:

комитет по культуре Ленинградской области

(Указать наименование органа охраны объектов культурного наследия, утвердившего охрannое обязательство)

на основании акта технического состояния объекта культурного наследия, составленного в порядке, установленном пунктом 2 статьи 47.2 Закона 73-ФЗ.

14. Лицо (лица), указанное (указанные) в пункте 11 статьи 47.6 Закона 73-ФЗ, обязано (обязаны) обеспечить финансирование и организацию проведения научно-исследовательских, изыскательских, проектных работ, консервации, ремонта, реставрации и иных работ, направленных на обеспечение физической сохранности объекта культурного наследия и сохранение предмета охраны объекта культурного наследия, в порядке, установленном Законом 73-ФЗ.

В случае обнаружения при проведении работ по сохранению объекта культурного наследия объектов, обладающих признаками объекта культурного наследия, в том числе

объектов археологического наследия, собственник или иной законный владелец обязан незамедлительно приостановить работы и направить в течение трёх рабочих дней со дня их обнаружения заявление в письменной форме об указанных объектах в региональный орган охраны объектов культурного наследия:

комитет по культуре Ленинградской области

(Указать наименование соответствующего регионального органа охраны объектов культурного наследия. В случае если охрannое обязательство утверждено не данным органом охраны, указать его полное наименование и почтовый адрес)

Дальнейшее взаимодействие с региональным органом охраны объектов культурного наследия собственник или иной законный владелец объекта культурного наследия обязан осуществлять в порядке, установленном статьей 36 Закона 73-ФЗ.

15. Работы по сохранению объекта культурного наследия должны организовываться собственником или иным законным владельцем объекта культурного наследия в соответствии с порядком, предусмотренным статьей 45 Закона 73-ФЗ.

16. Собственник (иной законный владелец) земельного участка, в границах которого расположен объект археологического наследия, обязан: обеспечивать неизменность внешнего облика;

сохранять целостность, структуру объекта археологического наследия);

организовывать и финансировать спасательные археологические полевые работы на

данном объекте археологического наследия в случае, предусмотренном статьей 40 и в порядке, установленном статьей 45.1 Закона 73-ФЗ.

Раздел 3. Требования к содержанию объекта культурного наследия

(Заполняется в соответствии со статьей 47.3 Закона 73-ФЗ)

17. При содержании и использовании объекта культурного наследия, включенного в единый государственный реестр объектов культурного наследия (памятников истории и культуры) народов Российской Федерации в целях поддержания в надлежащем техническом состоянии без ухудшения физического состояния и (или) изменения предмета охраны данного объекта культурного наследия лица, указанные в пункте 11 статьи 47.6

Закона 73-ФЗ, обязаны:

1) осуществлять расходы на содержание объекта культурного наследия и поддержание его в надлежащем техническом, санитарном и противопожарном состоянии;

2) не проводить работы, изменяющие предмет охраны объекта культурного наследия либо ухудшающие условия, необходимые для сохранности объекта культурного наследия;

3) не проводить работы, изменяющие облик, объемно-планировочные и конструктивные решения и структуры, интерьер объекта культурного наследия в случае, если предмет охраны объекта культурного наследия не определен;

4) соблюдать установленные статьей 5.1 Закона 73-ФЗ требования к осуществлению деятельности в границах территории объекта культурного наследия, особый режим использования земельного участка, водного объекта или его части, в границах которых располагается объект археологического наследия;

5) не использовать объект культурного наследия (за исключением оборудованных с учетом требований противопожарной безопасности объектов культурного наследия, предназначенных либо предназначавшихся для осуществления и (или) обеспечения указанных ниже видов хозяйственной деятельности, и помещений для хранения предметов религиозного назначения, включая свечи и лампадное масло):

под склады и объекты производства взрывчатых и огнеопасных материалов, предметов и веществ, загрязняющих интерьер объекта культурного наследия, его фасад, территорию и водные объекты и (или) имеющих вредные парогазообразные и иные выделения;

под объекты производства, имеющие оборудование, оказывающее динамическое и вибрационное воздействие на конструкции объекта культурного наследия, независимо от мощности данного оборудования;

под объекты производства и лаборатории, связанные с неблагоприятным для объекта культурного наследия температурно-влажностным режимом и применением химически активных веществ;

б) незамедлительно извещать:

комитет по культуре Ленинградской области

(Указать наименование органа охраны объектов культурного наследия, утвердившего охранное обязательство)

обо всех известных ему повреждениях, авариях или об иных обстоятельствах,

причинивших вред объекту культурного наследия, включая объект археологического наследия, земельному участку в границах территории объекта культурного наследия или угрожающих причинением такого вреда, и безотлагательно принимать меры по предотвращению дальнейшего разрушения, в том числе проводить противоаварийные работы в порядке, установленном для проведения работ по сохранению объекта культурного наследия;

7) не допускать ухудшения состояния территории объекта культурного наследия, включенного в единый государственный реестр объектов культурного наследия (памятников истории и культуры) народов Российской Федерации, поддерживать территорию объекта культурного наследия в благоустроенном состоянии.

18. Собственник жилого помещения, являющегося объектом культурного наследия, или частью такого объекта, обязан выполнять требования к сохранению объекта культурного наследия в части, предусматривающей обеспечение поддержания объекта культурного наследия или части объекта культурного наследия в надлежащем техническом состоянии без ухудшения физического состояния и изменения предмета охраны объекта культурного наследия.

19. В случае обнаружения при проведении работ на земельном участке в границах территории объекта культурного наследия объектов, либо на земельном участке, в границах которого располагается объект археологического наследия, объектов, обладающих признаками объекта культурного наследия, лица, указанные в пункте 11 статьи 47.6 Закона 73-ФЗ, осуществляют действия, предусмотренные подпунктом 2 пункта 3 статьи 47.2 Закона 73-ФЗ.

20. В случае если содержание или использование объекта культурного наследия, включенного в единый государственный реестр объектов культурного наследия (памятников истории и культуры) народов Российской Федерации, а также земельного участка, в границах которого располагается объект археологического наследия, может привести к ухудшению состояния данного объекта культурного наследия и (или) предмета охраны данного объекта культурного наследия, в предписании, направляемом

комитет по культуре Ленинградской области

(Указать наименование органа охраны объектов культурного наследия, утвердившего охранное обязательство)

собственнику или иному законному владельцу объекта культурного наследия, устанавливаются следующие требования:

1) к видам хозяйственной деятельности с использованием объекта культурного наследия, включенного в реестр, земельного участка, в границах которого располагается объект археологического наследия, либо к видам хозяйственной деятельности, оказывающим воздействие на указанные объекты, в том числе ограничение хозяйственной деятельности;

2) к использованию объекта культурного наследия, включенного в реестр, земельного участка, в границах которого располагается объект археологического наследия, при осуществлении хозяйственной деятельности, предусматривающие в том числе ограничение технических и иных параметров воздействия на объект культурного наследия;

3) к благоустройству в границах территории объекта культурного наследия, включенного в реестр, земельного участка, в границах которого располагается объект археологического наследия.

Раздел 4. Требования к обеспечению доступа граждан Российской Федерации, иностранных граждан и лиц без гражданства к объекту культурного наследия, включенному в реестр

(Заполняется в соответствии со статьей 47.4 Закона 73-ФЗ)

21. Условия доступа к объекту культурного наследия, включенному в реестр (периодичность, длительность и иные характеристики доступа), устанавливаются соответствующим органом охраны объектов культурного наследия, определенным пунктом 7 статьи 47.6 Закона 73-ФЗ, с учетом мнения собственника или иного законного владельца такого объекта, а также с учетом вида объекта культурного наследия, включенного в реестр, категории его историко-культурного значения, предмета охраны, физического состояния объекта культурного наследия, требований к его сохранению, характера современного использования данного объекта культурного наследия, включенного в реестр.

Условия доступа к объектам культурного наследия, включенным в реестр, используемым в качестве жилых помещений, а также к объектам культурного наследия религиозного назначения, включенным в реестр, устанавливаются соответствующим органом охраны объектов культурного наследия по согласованию с собственниками или иными законными владельцами этих объектов культурного наследия.

При определении условий доступа к памятникам или ансамблям религиозного назначения учитываются требования к внешнему виду и поведению лиц, находящихся в границах территорий указанных объектов культурного наследия религиозного назначения, соответствующие внутренним установлениям религиозной организации, если такие установления не противоречат законодательству Российской Федерации.

В случае, если интерьер объекта культурного наследия не относится к предмету охраны объекта культурного наследия, требование к обеспечению доступа во внутренние помещения объекта культурного наследия, включенного в реестр, не может быть установлено.

Условия доступа к объектам культурного наследия, расположенным на территории Российской Федерации и предоставленным в соответствии с международными договорами Российской Федерации дипломатическим представительствам и консульским учреждениям иностранных государств в Российской Федерации, международным организациям, а также к объектам культурного наследия, находящимся в собственности иностранных государств и международных организаций, устанавливаются в соответствии с международными договорами Российской Федерации.

Физические и юридические лица, проводящие археологические полевые работы, имеют право доступа к объектам археологического наследия, археологические полевые работы на которых предусмотрены разрешением (открытым листом) на проведение археологических полевых работ. Физическим и юридическим лицам, проводящим археологические полевые работы, в целях проведения указанных работ собственниками и (или) пользователями земельных участков, в границах которых расположены объекты археологического наследия, должен быть обеспечен доступ к земельным участкам, участкам водных объектов, участкам лесного фонда, на территорию, определенную разрешением (открытым листом) на проведение археологических полевых работ.

Раздел 5. Требования к размещению наружной рекламы на объектах культурного наследия, их территориях

(Заполняется в случаях, определенных подпунктом 4 пункта 2 статьи 47.6 Закона 73-ФЗ)

22. Требования к размещению наружной рекламы: Не допускается распространение наружной рекламы на объектах культурного наследия, включенных в единый государственный реестр объектов культурного наследия (памятников истории и культуры) народов Российской Федерации, а также на их территориях, за исключением достопримечательных мест.

Запрет или ограничение распространения наружной рекламы на объектах культурного наследия, находящихся в границах достопримечательного места и включенных в единый государственный реестр объектов культурного наследия (памятников истории и культуры) народов Российской Федерации, а также требования к её распространению устанавливаются соответствующим органом охраны объектов культурного наследия, определенным пунктом 7 статьи 47.6 Закона 73-ФЗ, и вносятся в правила землепользования и застройки, разработанные в соответствии с Градостроительным кодексом Российской Федерации.

Указанные требования не применяются в отношении распространения на объектах культурного наследия, их территориях наружной рекламы, содержащей исключительно информацию о проведении на объектах культурного наследия, их территориях театрально-зрелищных, культурно-просветительных и зрелищно-развлекательных мероприятий или исключительно информацию об указанных мероприятиях с одновременным упоминанием об определенном лице как о спонсоре конкретного мероприятия при условии, если такому упоминанию отведено не более чем десять процентов рекламной площади (пространства). В таком случае актом соответствующего органа охраны объектов культурного наследия устанавливаются требования к размещению наружной рекламы на данном объекте культурного наследия (либо его территории), включая место (места) её возможного размещения, требования к внешнему виду, цветовым решениям, способам крепления.

Раздел 6. Иные обязанности лица (лиц), указанного (указанных) в пункте 11 статьи 47.6 Федерального закона от 25.06.2002 N 73-ФЗ "Об объектах культурного наследия (памятниках истории и культуры) народов Российской Федерации"

23. Для лица (лиц), указанного (указанных) в пункте 11 статьи 47.6 Закона 73-ФЗ устанавливаются обязанности:

1) по финансированию мероприятий, обеспечивающих выполнение требований в отношении объекта культурного наследия, включенного в реестр, установленных статьями 47.2 - 47.4 Закона 73-ФЗ;

2) по соблюдению требований к осуществлению деятельности в границах территории объекта культурного наследия, включенного в реестр, либо особого режима использования земельного участка, в границах которого располагается объект археологического наследия, установленных статьями 5.1 Закона 73-ФЗ.

24. Собственник, иной законный владелец, пользователи объекта культурного наследия, земельного участка, в границах которого располагается объект археологического наследия (в случае, указанном в пункте 11 статьи 47.6 Закона 73-ФЗ), а также все лица, привлеченные ими к проведению работ по сохранению (содержанию)

объекта культурного наследия, обязаны соблюдать требования, запреты и ограничения, установленные законодательством об охране объектов культурного наследия.

25. Дополнительные требования в отношении объекта культурного наследия:

В соответствии со статьёй 27 Федерального закона № 73-ФЗ на собственника объекта культурного наследия возлагается обязанность по установке информационных надписей и обозначений.

Лицо, указанное в пункте 11 статьи 47.6 Федерального закона от 25.06.2002 г. № 73-ФЗ «Об объектах культурного наследия (памятниках истории и культуры) народов Российской Федерации» (далее – Закон), ежегодно представляет в комитет по культуре Ленинградской области – департамент государственной охраны, сохранения и использования объектов культурного наследия уведомление о выполнении требований охранного обязательства (далее - Уведомление) в отношении принадлежащего ему объекта культурного наследия, в срок не позднее 1 июля года, следующего за отчетным.

Требования к составу и срокам (периодичности) проведения работ по сохранению объекта культурного наследия могут быть установлены предписаниями комитета по культуре Ленинградской, выдаваемыми в порядке, установленном законодательством.

В соответствии с п. 5 «Порядка обеспечения условий доступности для инвалидов объектов культурного наследия, включенных в единый государственный реестр объектов культурного наследия (памятников истории и культуры) народов Российской Федерации» утвержденного приказом Министерства культуры РФ от 20 ноября 2015 года № 2834 «Об утверждении Порядка обеспечения условий доступности для инвалидов объектов культурного наследия, включенных в единый государственный реестр объектов культурного наследия (памятников истории и культуры) народов Российской Федерации» (далее - Порядок обеспечения условий доступности для инвалидов объектов культурного наследия) собственнику (пользователю) Объекта обеспечить соблюдение условий доступности для инвалидов на объект культурного наследия.

В соответствии с п. 6 «Порядка обеспечения условий доступности для инвалидов объектов культурного наследия» требования по обеспечению доступа к объекту культурного наследия инвалидов устанавливаются в охранном обязательстве собственника (пользователя) объектом культурного наследия и включают, в том числе, в себя следующие условия доступности объектов культурного наследия для инвалидов, соблюдение которых обеспечивается собственником (пользователем) объекта культурного наследия:

- обеспечение возможности самостоятельного передвижения по территории объекта культурного наследия, обеспечение возможности входа и выхода из объекта культурного наследия, в том числе с использованием кресел-колясок, специальных подъемных устройств, возможности кратковременного отдыха в сидячем положении при нахождении на объекте культурного наследия, а также надлежащее размещение оборудования и носителей информации, используемых для обеспечения доступности объектов для инвалидов с учетом ограничений их жизнедеятельности;

- дублирование текстовых сообщений голосовыми сообщениями, оснащение объекта культурного наследия знаками, выполненными рельефно-точечным шрифтом Брайля;

- сопровождение инвалидов, имеющих стойкие расстройства функции зрения и самостоятельного передвижения;


- обеспечение условий для ознакомления с надписями, знаками и иной текстовой и графической информацией, допуск тифлосурдопереводчика;
- допуск собаки-проводника при наличии документа, подтверждающего специальное обучение собаки-проводника, выдаваемого по форме и в порядке, которые определяются федеральным органом исполнительной власти, осуществляющим функции по выработке и реализации государственной политики и нормативно-правовому регулированию в сфере социальной защиты населения в соответствии с пунктом 7 статьи 15 Федерального закона от 24 ноября 1995 г. № 181-ФЗ "О социальной защите инвалидов в Российской Федерации" (Собрание законодательства Российской Федерации", 27.11.1995, N 48, ст. 4563);
- дублирование голосовой информации текстовой информацией, надписями и (или) световыми сигналами, допуск сурдопереводчика;
- оказание помощи инвалидам в преодолении барьеров, мешающих ознакомлению с объектами культурного наследия (памятниками истории и культуры) народов Российской Федерации наравне с другими лицами.


Приложение:


Фотографическое изображение объекта на 20 листах.

Приказ Минкультуры России от 29.12.2015 № 29134-р «О регистрации объекта культурного наследия федерального значения «Памятные километровые столбы на «Дороге жизни», 1967 год, входящего в состав объекта культурного наследия федерального значения «Ансамбль «Зеленый пояс Славы Ленинграда», 1965–1968 гг. (Ленинградская область), в едином государственном реестре объектов культурного наследия (памятников истории и культуры) народов Российской Федерации» на 2 листах.


Фотографические изображения

















































Утверждено
приказом Министерства культуры
Российской Федерации
от 2 июля 2015 г. № 1906

Экземпляр № 1

471420280300736

Регистрационный номер объекта культурного
наследия в едином государственном реестре
объектов культурного наследия (памятников
истории и культуры) народов Российской Федерации

ПАСПОРТ ОБЪЕКТА КУЛЬТУРНОГО НАСЛЕДИЯ

Фотографическое изображение объекта культурного наследия,
за исключением отдельных объектов археологического наследия,
фотографическое изображение которых вносится на основании решения
соответствующего органа охраны объектов культурного наследия



25.07.2013
Дата съемки (число, месяц, год)

1. Сведения о наименовании объекта культурного наследия

Памятные километровые столбы на «Дороге жизни»

2. Сведения о времени возникновения или дате создания объекта культурного наследия, датах основных изменений (перестроек) данного объекта и (или) датах связанных с ним исторических событий

1967 год

3. Сведения о категории историко-культурного значения объекта культурного наследия

Федерального значения	Регионального значения	Местного (муниципального значения)
+		

4. Сведения о виде объекта культурного наследия

Памятник	Ансамбль	Достопримечательное место
	+	

5. Номер и дата принятия органом государственной власти решения о включении объекта культурного наследия в единый государственный реестр объектов культурного наследия (памятников истории и культуры) народов Российской Федерации

- Постановление Совета Министров РСФСР № 624 от 04.12.1974 г.

6. Сведения о местонахождении объекта культурного наследия (адрес объекта или при его отсутствии описание местоположения объекта)

Ленинградская область, Всеволожский район, Всеволожское городское поселение, шоссе Дорога Жизни, километровый столб № 3 - № 11; Романовское сельское поселение, шоссе Дорога Жизни, километровый столб № 12 - № 20; Рахьинское городское поселение, шоссе Дорога Жизни, километровый столб № 21 – № 45

7. Сведения о границах территории объекта культурного наследия, включенного в единый государственный реестр объектов культурного наследия (памятников истории и культуры) народов Российской Федерации

«3 -й км Дороги жизни»: от точки 1 до точки 2 по прямой перпендикулярно шоссе Санкт-Петербург - Морье (А-128), от точки 2 по прямой до точки 3 вдоль шоссе Санкт-Петербург - Морье (А-128), от точки 3 до точки 4 по прямой перпендикулярно шоссе Санкт-Петербург - Морье (А-128), от точки 4 до точки 1 по прямой параллельно шоссе Санкт-Петербург - Морье (А-128); «4-й к Дороги жизни»: от точки 1 до точки 2. по прямой перпендикулярно шоссе Санкт-Петербург - Морье (А-128), от точки 2 по прямой до точки 3 вдоль шоссе Санкт-

[illegible]

[illegible]

- Приказ комитета по культуре Ленинградской области "Об установлении границы территории объекта культурного наследия федерального значения «Ансамбль «Зеленый пояс Славы Ленинграда» : Памятные километровые столбы на «Дороге жизни»" № 40 от 30.09.2013 г.

8. Описание предмета охраны объекта культурного наследия

Мемориал сооружен в 1967г., арх. Мейсель М.Н., Явейн И.Г. 1. Местоположение памятника, формирование окружающего ландшафта и мемориальной зоны от ст. Ржевка до западного побережья Ладожского озера; 2. Средообразующее значение памятника в формировании окружающего ландшафта и мемориальной зоны Дороги жизни, которая проходила здесь в 1941-1943 гг.; 3. Тематика, габариты, материалы памятника; 4. Конструктивные особенности, составные части композиции, состоящей из 46 отдельно стоящих километровых столбов (43 - на территории Ленинградской области, нулевой, 1-ый и 2-ой столбы находятся на территории г. Санкт-Петербурга); 5. Местоположение, габариты и высотные отметки металлических декоративных элементов: «Серп и молот», «Звезда», цифр, обозначающих километры «Дороги жизни», надпись «Дорога жизни»; 6. Особенности обработки поверхностей столбов и надписей.

- Приказ комитета по культуре Ленинградской области "Об установлении предметов охраны объекта культурного наследия федерального значения Ансамбль «Зеленый пояс Славы Ленинграда»" № 01-03/15-2 от 04.03.2015 г.

9. Сведения о наличии зон охраны данного объекта культурного наследия с указанием номера и даты принятия органом государственной власти акта об утверждении указанных зон либо информация о расположении данного объекта культурного наследия в границах зон охраны иного объекта культурного наследия

Охранная зона назначается для физического, видового, эстетического и композиционного сохранения ансамбля. Предусматривается: - сохранение исторически сложившихся открытых пространств вокруг объектов для обеспечения визуального восприятия памятников в исторической среде при подъезде к объектам и их осмотре; - сохранение исторически сложившихся зеленых насаждений вокруг объектов, как сохранившиеся элементы исторического ландшафта; Разрешается: - благоустройство территории, включая размещение малых архитектурных форм - скамеек, урн, фонарей; и озеленение территории по специально разработанным проектам - с применением естественных материалов (посев многолетних трав, устройство габионных конструкций и т.п.; расчистка русла ручья); выкашивание газонов, санитарная рубка деревьев (осветление, прочистка, прореживание, уборка сухостоя), вырубка самосеивной растительности; - проведение работ по сохранению инженерно-геологических и гидрологических особенностей территории (расчистка водотоков, укрепление склонов оврагов и т.п.); - организация и благоустройство видовых площадок, устройство туристических троп с применением улучшенного грунтового покрытия; - ремонт автомобильных дорог; организация подъезда экскурсионного транспорта с возможностью использования асфальтовой крошки; для остальной дорожно-тропиночной сети с использованием улучшенного грунтового покрытия; - устройство специально оборудованных мест для сбора мусора; - прокладку подземных инженерных коммуникаций, ремонт существующих объектов инженерной инфраструктуры, с последующей рекультивацией земель; - устройство объектов санитарного назначения в зоне приема туристов - втостоянки; - размещение в зоне приема туристов (автостоянки) временных киосков и навесов; - установка информационных надписей, указателей и знаков, связанных с объектом культурного наследия. Запрещается: - нарушение основного панорамного обзора и видовых коридоров обзора объекта культурного наследия; - строительство любых капитальных объектов; - выделение новых участков для размещения объектов капитального строительства, в том числе объектов индивидуальной жилой застройки; проведение земляных, хозяйственных, иных работ, приводящих к изменению исторического облика природного ландшафта: нарушение высотных отметок рельефа, открытого природного пространства; - любая хозяйственная деятельность, связанная с загрязнением почв, грунтовых и подземных вод и поверхностных стоков; - разведение костров, самовольного пала сухой растительности; - прокладку новых наземных и воздушных инженерных коммуникаций, в т.ч. высоковольтных

линий передач; - посадка высокорослых деревьев, которые могут в дальнейшем закрывать для обозрения композицию памятника; - размещение любых рекламных конструкций, не связанных с популяризацией объекта культурного наследия; - возведение любых ограждений; - добыча всех видов полезных ископаемых и любая деятельность, связанная с разработкой карьеров.

- Приказ комитета по культуре Ленинградской области «Об утверждении границ зон охраны объекта культурного наследия федерального значения ансамбль «Зеленый пояс Славы Ленинграда», а также требований к режимам использования земель и градостроительным регламентам в границах данных зон» № 01-03/15-32 от 03.07.2015 г.

Всего в паспорте листов

7

Уполномоченное должностное лицо органа охраны объектов культурного наследия

ведущий специалист		Рыбачёк Елена Вадимовна
должность	подпись	инициалы, фамилия

12 . 09 . 2025

Дата оформления паспорта
(число, месяц, год)



к акту по результатам государственной историко-культурной экспертизы

Сведения выписки об основных характеристиках и зарегистрированных правах на объект недвижимости (земельный участок)

Реквизиты выписки

Наименование	Значение
Дата формирования выписки	01.07.2025
Регистрационный номер	****_***/*-****_*****

Реквизиты поступившего запроса

Наименование	Значение
Дата поступившего запроса	01.07.2025
Дата получения запроса органом регистрации прав	01.07.2025

Сведения об объекте недвижимости - земельном участке

Наименование	Значение
Дата постановки на учет/ регистрации	30.06.2015 17:45:08
Кадастровый номер	47:07:0911001:320
Номер кадастрового квартала	47:07:0911001
Вид объекта недвижимости	002001001000, Земельный участок
Вид земельного участка	01, Землепользование
Кадастровые номера расположенных в пределах земельного участка объектов недвижимости	47:07:0911001:189
Вид категории	003002000000, Земли населенных пунктов
По документу	размещение объектов культурного наследия
Площадь	009, Уточненная площадь
Значение в кв. метрах	20
Погрешность	2
Адрес в соответствии с ФИАС (Текст)	Ленинградская область, Всеволожский муниципальный район, Романовское сельское поселение, шоссе Дорога Жизни, километровой столб № 12
Кадастровая стоимость	40539.2
Сведения о части объекта недвижимости	
Порядковый номер части	1
Отметка содержания собственности	нет
Дата внесения	21.02.2019
Площадь	002, Общая площадь
Значение в кв. метрах	9

Сведения о правах и правообладателях

Наименование	Значение
Сведения о праве и правообладателях	
Дата постановки на учет/ регистрации	22.11.2016 12:33:55
Вид зарегистрированного вещного права	001007000000, Постоянное (бессрочное) пользование
Номер регистрации вещного права	47-47/001-47/012/002/2016-7430/1
Сведения о правообладателе	Государственное бюджетное учреждение культуры Ленинградской области "Музейно-мемориальный комплекс "Дорога жизни" 7842032912, 1157847137601 Ленинградская область, Всеволожский район, г. Всеволожск, шоссе Колтушское, д.40
Сведения о праве и правообладателях	
Дата постановки на учет/ регистрации	18.04.2016 13:01:37
Вид зарегистрированного вещного права	001001000000, Собственность
Номер регистрации вещного права	47-47/001-47/012/002/2016-1612/1
Сведения о правообладателе	Ленинградская область

Статус записи об объекте недвижимости

Наименование	Значение
Статус записи об объекте недвижимости	Сведения об объекте недвижимости имеют статус "актуальные"

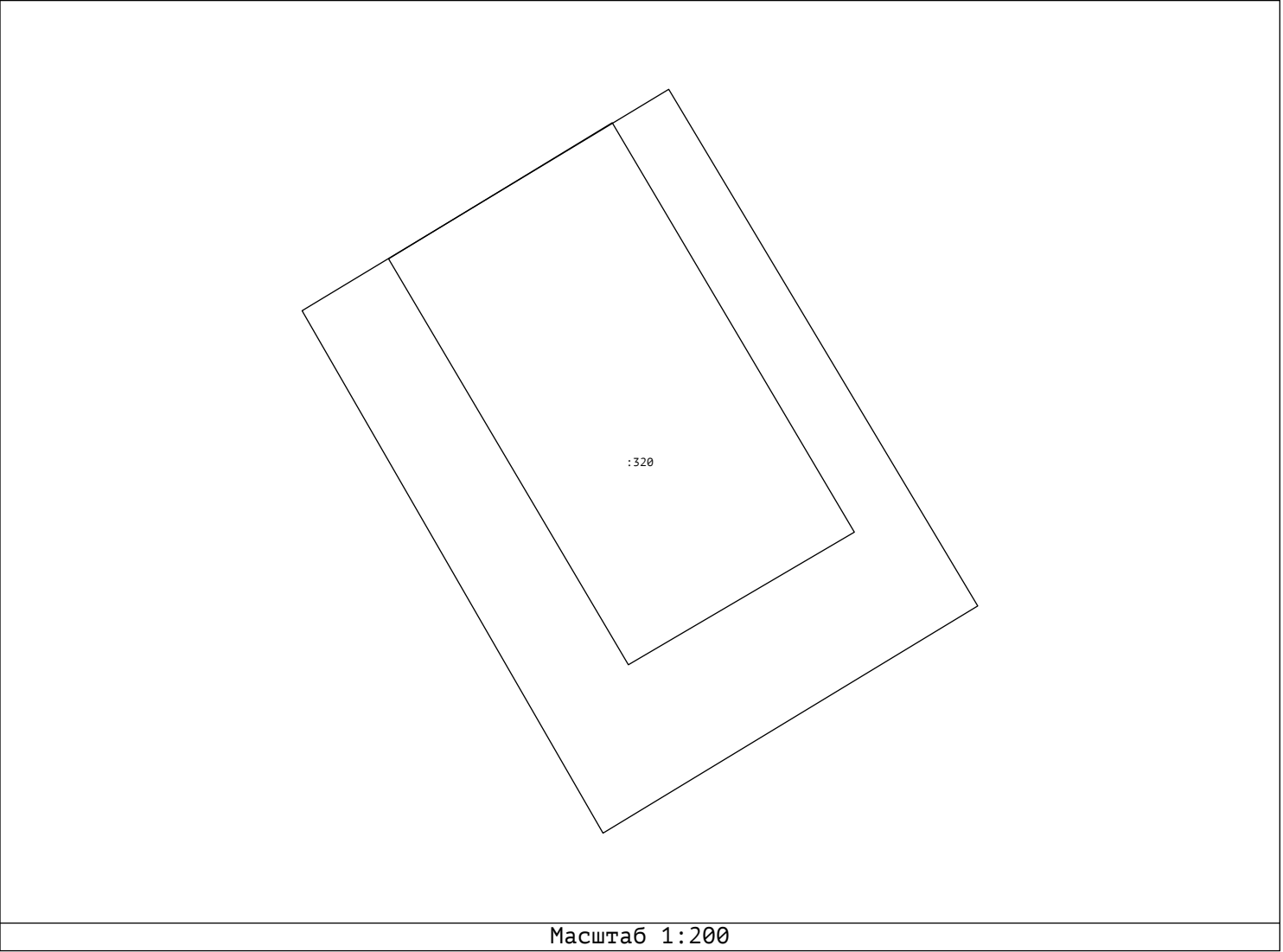
Земельные участки

Номер точки	X	Y	Описание закреп.	Погрешность, м
-------------	---	---	------------------	----------------

47:07:0911001:320

Система координат:				
МСК 47 зона 2				
1				
1	447758.60	2234854.41	-	0,1
2	447754.12	2234857.09	-	0,1
3	447752.15	2234853.84	-	0,1
4	447756.68	2234851.23	-	0,1
Сведения о частях				
Система координат:				
МСК 47 зона 2				
1				
1	447757.13	2234851.98	-	0
2	447753.61	2234854.06	-	0,5
3	447754.76	2234856.02	-	0,5
4	447758.31	2234853.92	-	0

План (чертеж, схема) земельного участка



Сведения выписки об основных характеристиках и зарегистрированных правах на объект недвижимости (земельный участок)

Реквизиты выписки

Наименование	Значение
Дата формирования выписки	01.07.2025
Регистрационный номер	****-*** / ****-*****

Реквизиты поступившего запроса

Наименование	Значение
Дата поступившего запроса	01.07.2025
Дата получения запроса органом регистрации прав	01.07.2025

Сведения об объекте недвижимости - земельном участке

Наименование	Значение
Дата постановки на учет/ регистрации	30.06.2015 17:42:28
Кадастровый номер	47:07:0911005:93
Номер кадастрового квартала	47:07:0911005
Вид объекта недвижимости	002001001000, Земельный участок
Вид земельного участка	01, Землепользование
Кадастровые номера расположенных в пределах земельного участка объектов недвижимости	47:07:0911005:92
Вид категории	003002000000, Земли населенных пунктов
По документу	размещение объектов культурного наследия
Площадь	009, Уточненная площадь
Значение в кв. метрах	9
Погрешность	1
Адрес в соответствии с ФИАС (Текст)	Ленинградская область, Всеволожский муниципальный район, Романовское сельское поселение, шоссе Дорога Жизни, километровый столб № 13
Кадастровая стоимость	17991.09
Сведения о части объекта недвижимости	
Порядковый номер части	1
Дата внесения	30.06.2015
Площадь	002, Общая площадь
Значение в кв. метрах	8.85
Сведения о части объекта недвижимости	
Порядковый номер части	2
Дата внесения	21.02.2019
Площадь	002, Общая площадь
Значение в кв. метрах	4

Сведения о правах и правообладателях

Наименование	Значение
Сведения о праве и правообладателях	
Дата постановки на учет/ регистрации	04.12.2018 12:12:56
Вид зарегистрированного вещного права	001007000000, Постоянное (бессрочное) пользование
Номер регистрации вещного права	47:07:0911005:93-47/012/2018-1
Сведения о правообладателе	Государственное бюджетное учреждение культуры Ленинградской области "Музейно-мемориальный комплекс "Дорога жизни" ОГРН: 1157847137601
Сведения о праве и правообладателях	
Дата постановки на учет/ регистрации	18.04.2016 12:49:22
Вид зарегистрированного вещного права	001001000000, Собственность
Номер регистрации вещного права	47-47/001-47/012/002/2016-1611/1
Сведения о правообладателе	Ленинградская область

Статус записи об объекте недвижимости

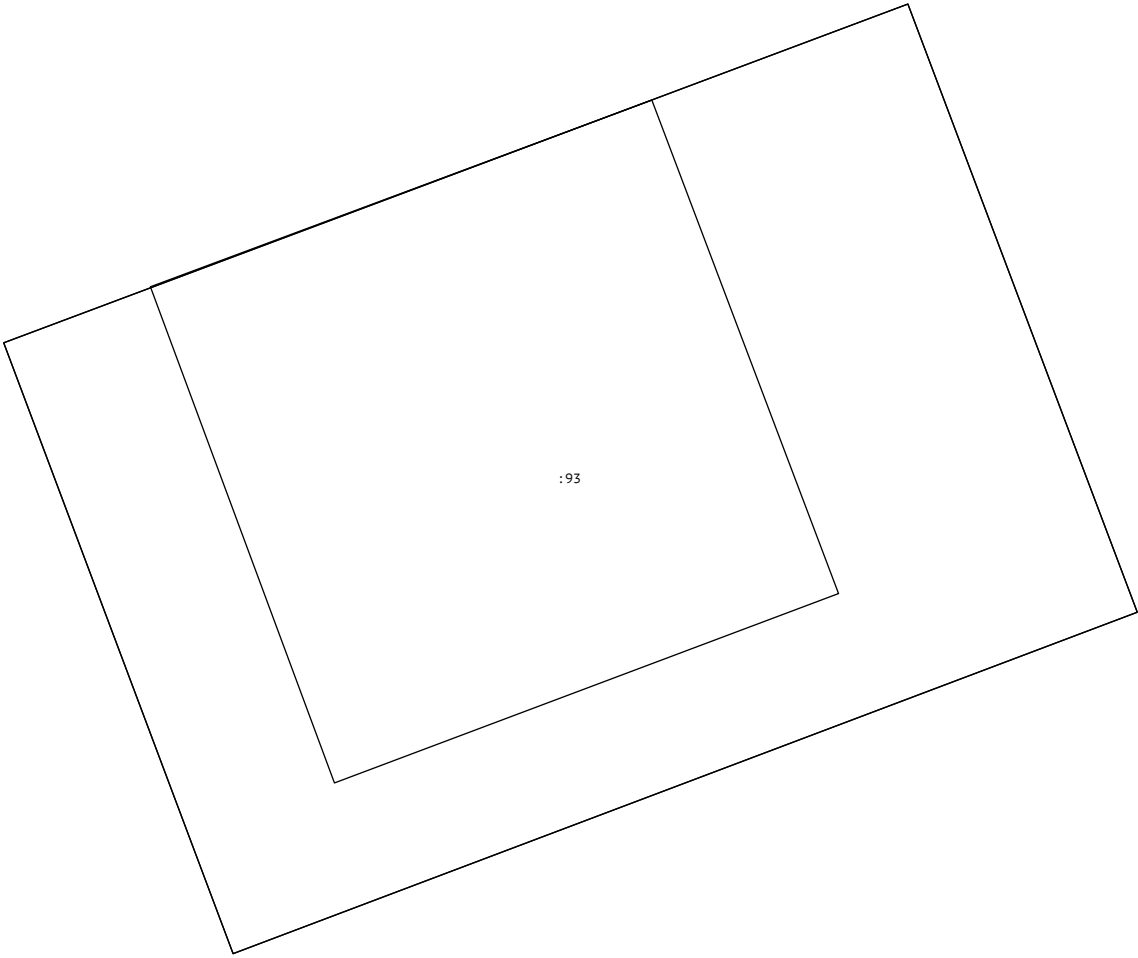
Наименование	Значение
Статус записи об объекте недвижимости	Сведения об объекте недвижимости имеют статус "актуальные"

Земельные участки

Номер точки	X	Y	Описание закреп.	Погрешность, м
-------------	---	---	------------------	----------------

47:07:0911005:93

Система координат:				
МСК 47 зона 2				
1				
1	448100.27	2235783.04	-	0,1
2	448097.99	2235783.90	-	0,1
3	448096.71	2235780.51	-	0,1
4	448099.00	2235779.65	-	0,1
Сведения о частях				
Система координат:				
МСК 47 зона 2				
1				
1	448100.27	2235783.04	-	0,1
2	448097.99	2235783.90	-	0,1
3	448096.71	2235780.51	-	0,1
4	448099.00	2235779.65	-	0,1
Система координат:				
МСК 47 зона 2				
1				
1	448099.21	2235780.20	-	0
2	448097.35	2235780.89	-	0,5
3	448098.06	2235782.78	-	0,5
4	448099.91	2235782.08	-	0



Масштаб 1:100

Сведения выписки об основных характеристиках и зарегистрированных правах на объект недвижимости (земельный участок)

Реквизиты выписки

Наименование	Значение
Дата формирования выписки	01.07.2025
Регистрационный номер	****-*** / ****-*****

Реквизиты поступившего запроса

Наименование	Значение
Дата поступившего запроса	01.07.2025
Дата получения запроса органом регистрации прав	01.07.2025

Сведения об объекте недвижимости - земельном участке

Наименование	Значение
Дата постановки на учет/ регистрации	30.06.2015 16:56:58
Кадастровый номер	47:07:0911008:2159
Номер кадастрового квартала	47:07:0911008
Вид объекта недвижимости	002001001000, Земельный участок
Вид земельного участка	01, Землепользование
Кадастровые номера расположенных в пределах земельного участка объектов недвижимости	47:07:0911008:2156
Вид категории	003002000000, Земли населенных пунктов
По документу	размещение объектов культурного наследия
Площадь	009, Уточненная площадь
Значение в кв. метрах	12
Погрешность	1
Адрес в соответствии с ФИАС (Текст)	Ленинградская область, Всеволожский муниципальный район, Романовское сельское поселение, шоссе Дорога Жизни, километровой столб № 14
Кадастровая стоимость	23462.04
Сведения о части объекта недвижимости	
Порядковый номер части	1
Отметка содержания собственности	нет
Дата внесения	21.02.2019
Площадь	002, Общая площадь
Значение в кв. метрах	9

Сведения о правах и правообладателях

Наименование	Значение
Сведения о праве и правообладателях	
Дата постановки на учет/ регистрации	22.11.2016 12:39:33
Вид зарегистрированного вещного права	001007000000, Постоянное (бессрочное) пользование
Номер регистрации вещного права	47-47/001-47/012/002/2016-7431/1
Сведения о правообладателе	Государственное бюджетное учреждение культуры Ленинградской области "Музейно-мемориальный комплекс "Дорога жизни" 7842032912, 1157847137601 Ленинградская область, Всеволожский район, г. Всеволожск, шоссе Колтушское, д.40
Сведения о праве и правообладателях	
Дата постановки на учет/ регистрации	20.04.2016 9:34:26
Вид зарегистрированного вещного права	001001000000, Собственность
Номер регистрации вещного права	47-47/001-47/012/002/2016-1703/1
Сведения о правообладателе	Ленинградская область

Статус записи об объекте недвижимости

Наименование	Значение
Статус записи об объекте недвижимости	Сведения об объекте недвижимости имеют статус "актуальные"

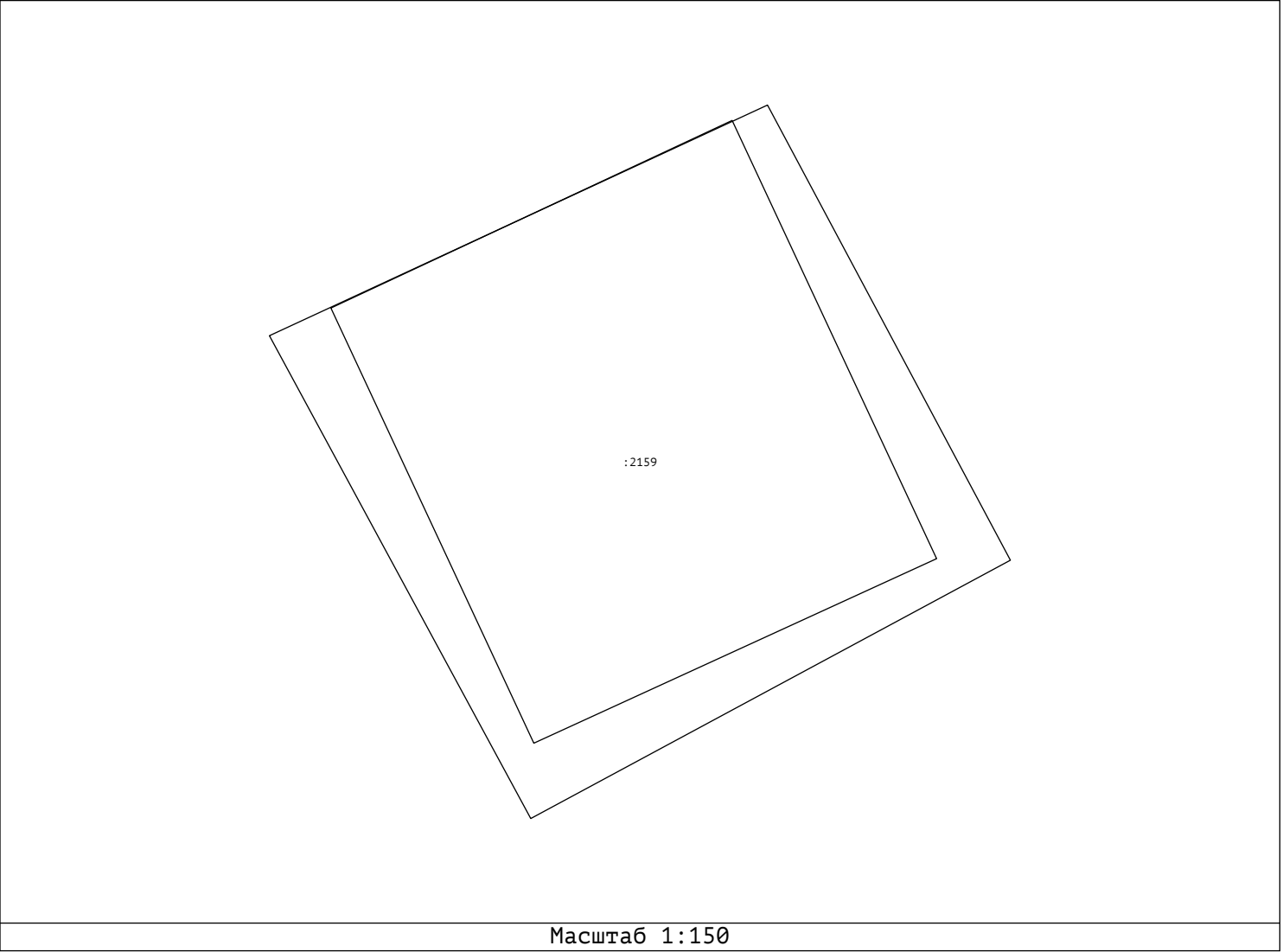
Земельные участки

Номер точки	X	Y	Описание закреп.	Погрешность, м
-------------	---	---	------------------	----------------

47:07:0911008:2159

Система координат:				
МСК 47 зона 2				
1				
1	448563.03	2236650.45	-	0,1
2	448560.07	2236652.03	-	0,1
3	448558.39	2236648.91	-	0,1
4	448561.53	2236647.21	-	0,1
Сведения о частях				
Система координат:				
МСК 47 зона 2				
1				
1	448561.71	2236647.61	-	0
2	448558.88	2236648.93	-	0,5
3	448560.08	2236651.55	-	0,5
4	448562.93	2236650.22	-	0

План (чертеж, схема) земельного участка



Сведения выписки об основных характеристиках и зарегистрированных правах на объект недвижимости (земельный участок)

Реквизиты выписки

Наименование	Значение
Дата формирования выписки	01.07.2025
Регистрационный номер	****-*** /****-*****

Реквизиты поступившего запроса

Наименование	Значение
Дата поступившего запроса	01.07.2025
Дата получения запроса органом регистрации прав	01.07.2025

Сведения об объекте недвижимости - земельном участке

Наименование	Значение
Дата постановки на учет/ регистрации	30.06.2015 17:39:04
Кадастровый номер	47:07:0911009:95
Номер кадастрового квартала	47:07:0911009
Вид объекта недвижимости	002001001000, Земельный участок
Вид земельного участка	01, Землепользование
Кадастровые номера расположенных в пределах земельного участка объектов недвижимости	47:07:0911009:94
Вид категории	003002000000, Земли населенных пунктов
По документу	для размещения объектов культурного наследия
Площадь	009, Уточненная площадь
Значение в кв. метрах	11
Погрешность	1
Адрес в соответствии с ФИАС (Текст)	Ленинградская область, Всеволожский муниципальный район, Романовское сельское поселение, шоссе Дорога Жизни, километровой столб № 15
Кадастровая стоимость	21362.66
Сведения о части объекта недвижимости	
Порядковый номер части	1
Отметка содержания собственности	нет
Дата внесения	30.06.2015
Площадь	002, Общая площадь
Значение в кв. метрах	10.16
Сведения о части объекта недвижимости	
Порядковый номер части	2
Отметка содержания собственности	нет
Дата внесения	21.02.2019
Площадь	002, Общая площадь
Значение в кв. метрах	6

Сведения о правах и правообладателях

Наименование	Значение
Сведения о праве и правообладателях	
Дата постановки на учет/ регистрации	12.12.2016 9:46:33
Вид зарегистрированного вещного права	001007000000, Постоянное (бессрочное) пользование
Номер регистрации вещного права	47-47/001-47/012/002/2016-7705/1
Сведения о правообладателе	Государственное бюджетное учреждение культуры Ленинградской области "Музейно-мемориальный комплекс "Дорога жизни" 7842032912, 1157847137601 Ленинградская область, Всеволожский район, г. Всеволожск, шоссе Колтушское, д.40
Сведения о праве и правообладателях	
Дата постановки на учет/ регистрации	22.04.2016 16:11:23
Вид зарегистрированного вещного права	001001000000, Собственность
Номер регистрации вещного права	47-47/001-47/012/002/2016-1820/1
Сведения о правообладателе	Ленинградская область

Статус записи об объекте недвижимости


	Наименование	Значение
	Статус записи об объекте недвижимости	Сведения об объекте недвижимости имеют статус "актуальные"

Земельные участки

Номер точки	X	Y	Описание закреп.	Погрешность, м
-------------	---	---	------------------	----------------

47:07:0911009:95

Система координат:				
МСК 47 зона 2				
1				
1	448873.62	2237581.25	-	0,1
2	448871.37	2237583.31	-	0,1
3	448869.02	2237580.71	-	0,1
4	448871.25	2237578.69	-	0,1
Сведения о частях				
Система координат:				
МСК 47 зона 2				
1				
1	2237578.69	448871.25	-	0
2	2237580.60	448869.12	-	0
3	2237583.22	448871.47	-	0
4	2237581.25	448873.62	-	0
Система координат:				
МСК 47 зона 2				
1				
1	2237579.10	448871.63	-	0
2	2237580.68	448869.68	-	0,5
3	2237582.46	448871.15	-	0,5
4	2237580.80	448873.20	-	0



Сведения выписки об основных характеристиках и зарегистрированных правах на объект недвижимости (земельный участок)

Реквизиты выписки

Наименование	Значение
Дата формирования выписки	01.07.2025
Регистрационный номер	****-*** / ****-*****

Реквизиты поступившего запроса

Наименование	Значение
Дата поступившего запроса	01.07.2025
Дата получения запроса органом регистрации прав	01.07.2025

Сведения об объекте недвижимости - земельном участке

Наименование	Значение
Дата постановки на учет/ регистрации	30.06.2015 16:50:03
Кадастровый номер	47:07:0911013:70
Номер кадастрового квартала	47:07:0911013
Вид объекта недвижимости	002001001000, Земельный участок
Вид земельного участка	01, Землепользование
Кадастровые номера расположенных в пределах земельного участка объектов недвижимости	47:07:0911013:69
Вид категории	003002000000, Земли населенных пунктов
По документу	размещение объектов культурного наследия
Площадь	009, Уточненная площадь
Значение в кв. метрах	40
Погрешность	2
Адрес в соответствии с ФИАС (Текст)	Ленинградская область, Всеволожский муниципальный район, Романовское сельское поселение, шоссе Дорога Жизни, километровой столб № 16
Кадастровая стоимость	71098
Сведения о части объекта недвижимости	
Порядковый номер части	1
Отметка содержания собственности	нет
Дата внесения	21.02.2019
Площадь	002, Общая площадь
Значение в кв. метрах	39

Сведения о правах и правообладателях

Наименование	Значение
Сведения о праве и правообладателях	
Дата постановки на учет/ регистрации	22.11.2016 12:44:19
Вид зарегистрированного вещного права	001007000000, Постоянное (бессрочное) пользование
Номер регистрации вещного права	47-47/001-47/012/002/2016-7432/1
Сведения о правообладателе	Государственное бюджетное учреждение культуры Ленинградской области "Музейно-мемориальный комплекс "Дорога жизни" 7842032912, 1157847137601 Ленинградская область, Всеволожский район, г. Всеволожск, шоссе Колтушское, д.40
Сведения о праве и правообладателях	
Дата постановки на учет/ регистрации	19.04.2016 17:34:10
Вид зарегистрированного вещного права	001001000000, Собственность
Номер регистрации вещного права	47-47/001-47/012/002/2016-1669/1
Сведения о правообладателе	Ленинградская область

Статус записи об объекте недвижимости

Наименование	Значение
Статус записи об объекте недвижимости	Сведения об объекте недвижимости имеют статус "актуальные"

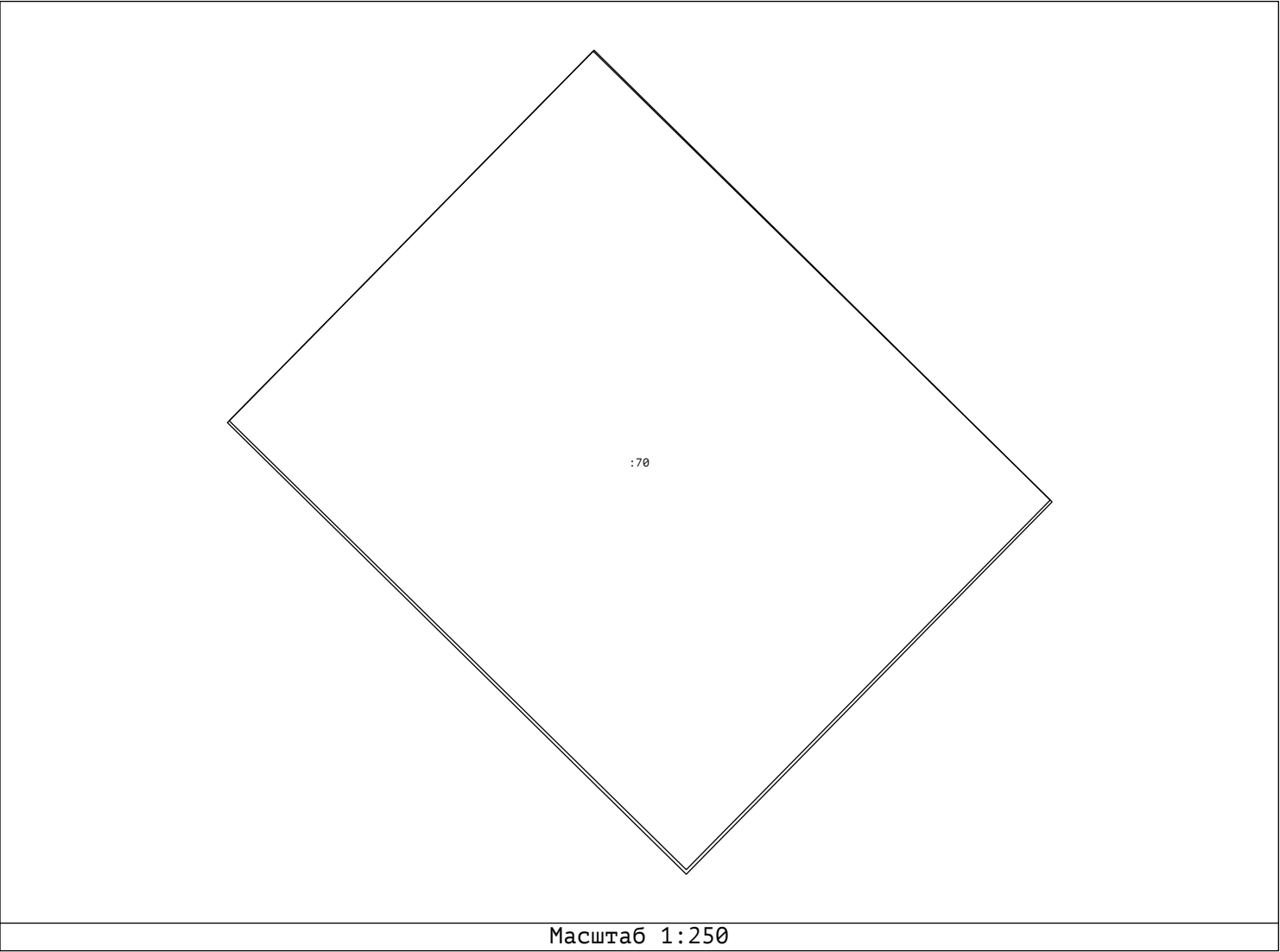
Земельные участки

Номер точки	X	Y	Описание закреп.	Погрешность, м
-------------	---	---	------------------	----------------

47:07:0911013:70

Система координат:				
МСК 47 зона 2				
1				
1	449362.97	2238441.99	-	0,1
2	449358.07	2238446.96	-	0,1
3	449354.03	2238442.99	-	0,1
4	449358.93	2238438.01	-	0,1
Сведения о частях				
Система координат:				
МСК 47 зона 2				
1				
1	449358.95	2238438.03	-	0
2	449354.08	2238442.99	-	0,5
3	449358.09	2238446.94	-	0,5
4	449358.14	2238446.89	-	0
5	449362.96	2238441.98	-	0

План (чертеж, схема) земельного участка



Сведения выписки об основных характеристиках и зарегистрированных правах на объект недвижимости (земельный участок)

Реквизиты выписки

Наименование	Значение
Дата формирования выписки	01.07.2025
Регистрационный номер	****-*** /****-*****

Реквизиты поступившего запроса

Наименование	Значение
Дата поступившего запроса	01.07.2025
Дата получения запроса органом регистрации прав	01.07.2025

Сведения об объекте недвижимости - земельном участке

Наименование	Значение
Дата постановки на учет/ регистрации	20.07.2015 17:10:48
Кадастровый номер	47:07:0915007:231
Номер кадастрового квартала	47:07:0915007
Вид объекта недвижимости	002001001000, Земельный участок
Вид земельного участка	01, Землепользование
Кадастровые номера расположенных в пределах земельного участка объектов недвижимости	47:07:0915007:228
Вид категории	003004000000, Земли особо охраняемых территорий и объектов
По документу	для размещения объекта культурного наследия
Площадь	009, Уточненная площадь
Значение в кв. метрах	10
Погрешность	1
Адрес в соответствии с ФИАС (Текст)	Ленинградская область, Всеволожский муниципальный район, Рахьинское городское поселение, шоссе Дороги Жизни, километровой столб № 21
Кадастровая стоимость	16067.2
Сведения о части объекта недвижимости	
Порядковый номер части	1
Отметка содержания собственности	нет
Дата внесения	21.02.2019
Площадь	002, Общая площадь
Значение в кв. метрах	4

Сведения о правах и правообладателях

Наименование	Значение
Сведения о праве и правообладателях	
Дата постановки на учет/ регистрации	12.12.2016 9:40:20
Вид зарегистрированного вещного права	001007000000, Постоянное (бессрочное) пользование
Номер регистрации вещного права	47-47/001-47/012/002/2016-7704/1
Сведения о правообладателе	Государственное бюджетное учреждение культуры Ленинградской области "Музейно-мемориальный комплекс "Дорога жизни" 7842032912, 1157847137601 Ленинградская область, Всеволожский район, г. Всеволожск, шоссе Колтушское, д.40
Сведения о праве и правообладателях	
Дата постановки на учет/ регистрации	18.04.2016 10:18:02
Вид зарегистрированного вещного права	001001000000, Собственность
Номер регистрации вещного права	47-47/001-47/012/002/2016-1598/1
Сведения о правообладателе	Ленинградская область

Статус записи об объекте недвижимости

Наименование	Значение
Статус записи об объекте недвижимости	Сведения об объекте недвижимости имеют статус "актуальные"

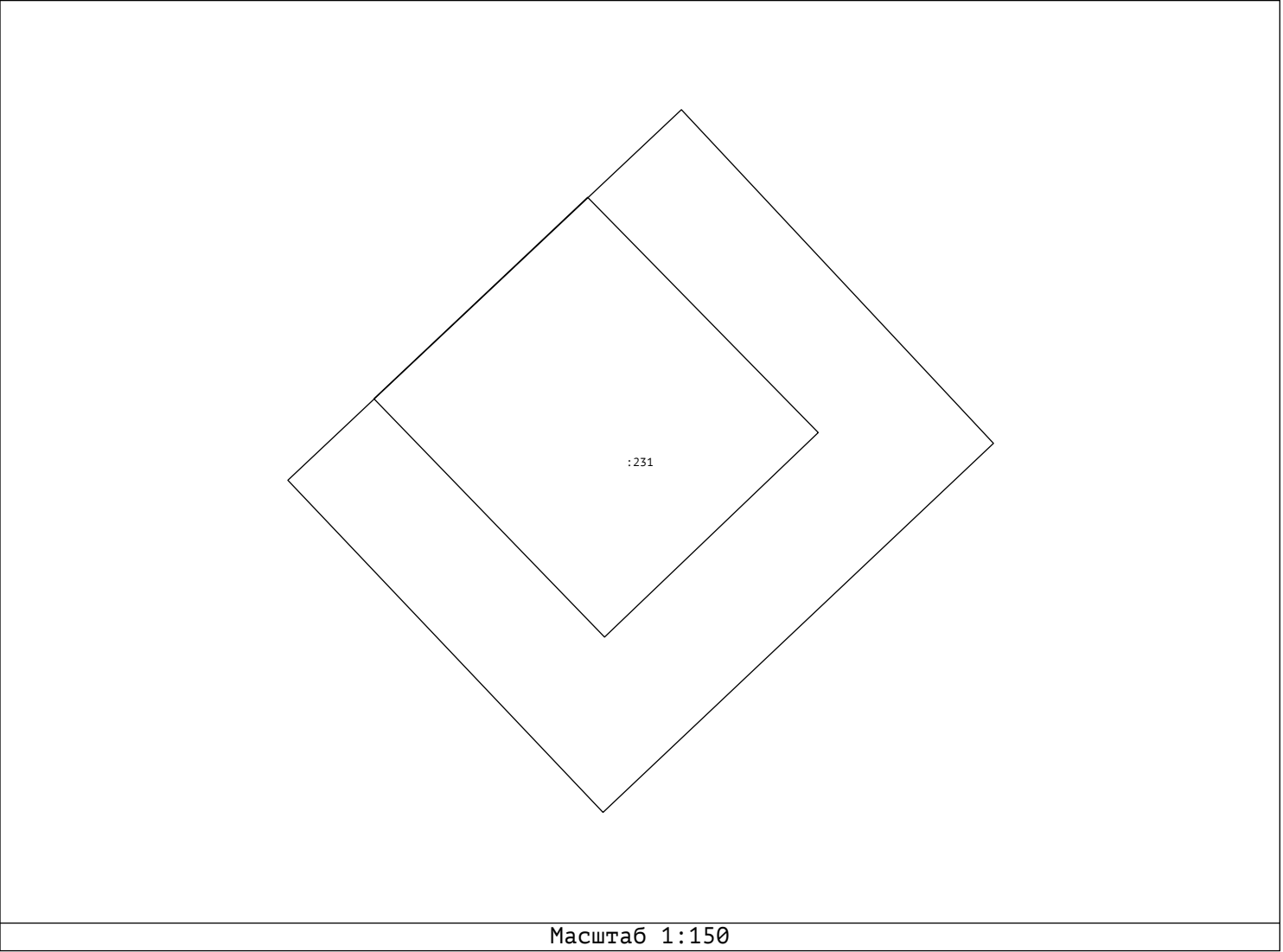
Земельные участки

Номер точки	X	Y	Описание закреп.	Погрешность, м
-------------	---	---	------------------	----------------

47:07:0915007:231

Система координат:				
МСК 47 зона 2				
1				
1	453758.95	2240257.28	-	0,1
2	453756.78	2240259.31	-	0,1
3	453754.38	2240256.77	-	0,1
4	453756.54	2240254.72	-	0,1
Сведения о частях				
Система координат:				
МСК 47 зона 2				
1				
1	453757.07	2240255.28	-	0
2	453755.52	2240256.78	-	0,5
3	453756.85	2240258.17	-	0,5
4	453758.38	2240256.67	-	0

План (чертеж, схема) земельного участка



Сведения выписки об основных характеристиках и зарегистрированных правах на объект недвижимости (земельный участок)

Реквизиты выписки

Наименование	Значение
Дата формирования выписки	01.07.2025
Регистрационный номер	****-*** / ****-*****

Реквизиты поступившего запроса

Наименование	Значение
Дата поступившего запроса	01.07.2025
Дата получения запроса органом регистрации прав	01.07.2025

Сведения об объекте недвижимости - земельном участке

Наименование	Значение
Дата постановки на учет/ регистрации	20.07.2015 10:08:09
Кадастровый номер	47:07:0904004:39
Номер кадастрового квартала	47:07:0904004
Вид объекта недвижимости	002001001000, Земельный участок
Вид земельного участка	01, Землепользование
Кадастровые номера расположенных в пределах земельного участка объектов недвижимости	47:07:0904004:34
Вид категории	003002000000, Земли населенных пунктов
По документу	для размещения объекта культурного наследия
Площадь	009, Уточненная площадь
Значение в кв. метрах	16
Погрешность	1
Адрес в соответствии с ФИАС (Текст)	Ленинградская область, Всеволожский муниципальный район, Рахьинское городское поселение, шоссе Дороги Жизни, километровой столб №22
Кадастровая стоимость	26531.68
Сведения о части объекта недвижимости	
Порядковый номер части	1
Дата внесения	15.09.2017
Площадь	002, Общая площадь
Значение в кв. метрах	6
Сведения о части объекта недвижимости	
Порядковый номер части	2
Дата внесения	21.02.2019
Площадь	002, Общая площадь
Значение в кв. метрах	6
Сведения о части объекта недвижимости	
Порядковый номер части	3
Дата внесения	13.11.2023
Площадь	002, Общая площадь
Значение в кв. метрах	5
Номер	47:07-6.315

Сведения о правах и правообладателях

Наименование	Значение
Сведения о праве и правообладателях	
Дата постановки на учет/ регистрации	22.11.2016 12:48:57
Вид зарегистрированного вещного права	001007000000, Постоянное (бессрочное) пользование
Номер регистрации вещного права	47-47/001-47/012/002/2016-7434/1
Сведения о правообладателе	Государственное бюджетное учреждение культуры Ленинградской области "Музейно-мемориальный комплекс "Дорога жизни" 7842032912, 1157847137601 Ленинградская область, Всеволожский район, г. Всеволожск, шоссе Колтушское, д.40

Сведения о праве и правообладателях	
Дата постановки на учет/ регистрации	26.04.2016 8:06:55
Вид зарегистрированного вещного права	001001000000, Собственность
Номер регистрации вещного права	47-47/001-47/012/002/2016-1849/1
Сведения о правообладателе	Ленинградская область

Статус записи об объекте недвижимости

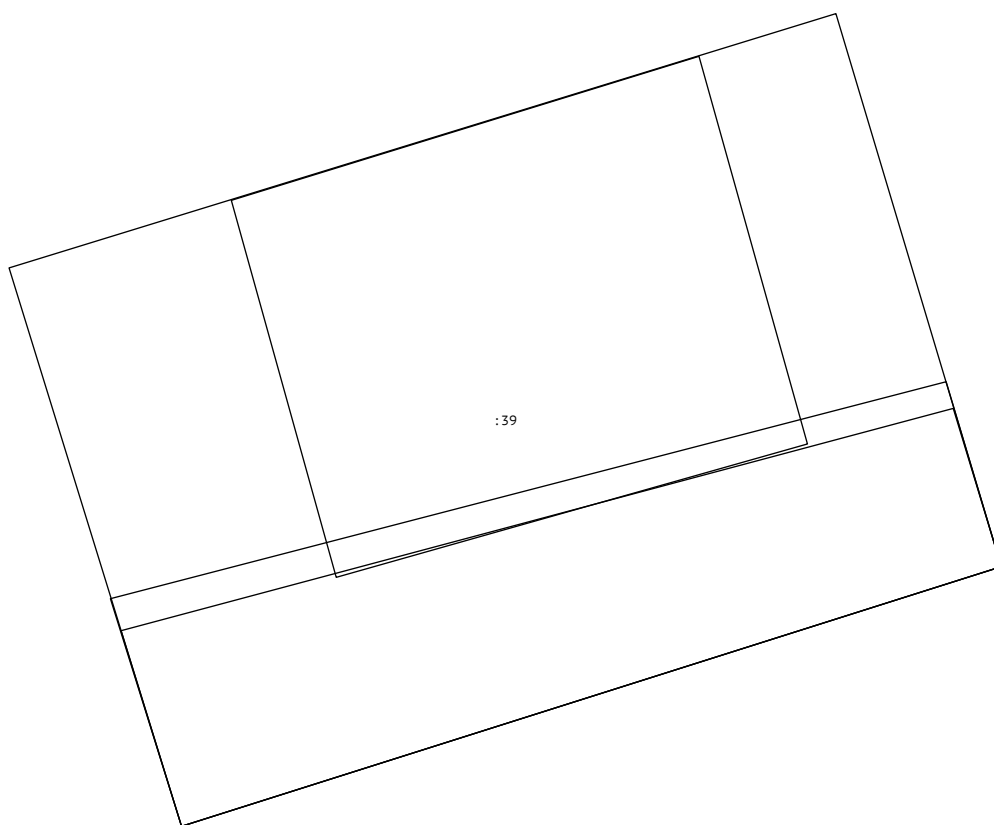
Наименование	Значение
Статус записи об объекте недвижимости	Сведения об объекте недвижимости имеют статус "актуальные"

Земельные участки

Номер точки	X	Y	Описание закреп.	Погрешность, м
-------------	---	---	------------------	----------------

47:07:0904004:39

Система координат:				
МСК 47 зона 2				
1				
1	454263.09	2241083.42	-	0,1
2	454259.98	2241084.35	-	0,1
3	454258.52	2241079.74	-	0,1
4	454261.66	2241078.77	-	0,1
Сведения о частях				
Система координат:				
МСК 47 зона 2				
1				
1	454261.02	2241084.04	-	0
2	454259.80	2241079.34	-	0
3	454258.52	2241079.74	-	0,1
4	454259.98	2241084.35	-	0,1
Система координат:				
МСК 47 зона 2				
1				
1	454262.85	2241082.65	-	0
2	454262.04	2241080.02	-	0
3	454259.92	2241080.61	-	0,5
4	454260.67	2241083.26	-	0,5
1				
1	454260.87	2241084.08	-	0
2	454259.98	2241084.35	-	0
3	454258.52	2241079.74	-	0
4	454259.62	2241079.40	-	0



Масштаб 1:150

Сведения выписки об основных характеристиках и зарегистрированных правах на объект недвижимости (земельный участок)

Реквизиты выписки

Наименование	Значение
Дата формирования выписки	01.07.2025
Регистрационный номер	****-*** / ****-*****

Реквизиты поступившего запроса

Наименование	Значение
Дата поступившего запроса	01.07.2025
Дата получения запроса органом регистрации прав	01.07.2025

Сведения об объекте недвижимости - земельном участке

Наименование	Значение
Дата постановки на учет/ регистрации	20.07.2015 14:35:33
Кадастровый номер	47:07:0904006:50
Номер кадастрового квартала	47:07:0904006
Вид объекта недвижимости	002001001000, Земельный участок
Вид земельного участка	01, Землепользование
Кадастровые номера расположенных в пределах земельного участка объектов недвижимости	47:07:0904006:48
Вид категории	003002000000, Земли населенных пунктов
По документу	для размещения объекта культурного наследия
Площадь	009, Уточненная площадь
Значение в кв. метрах	13
Погрешность	1
Адрес в соответствии с ФИАС (Текст)	Ленинградская область, Всеволожский муниципальный район, Рахьинское городское поселение, шоссе Дороги Жизни, километровой столб №23
Кадастровая стоимость	21318.57
Сведения о части объекта недвижимости	
Порядковый номер части	1
Дата внесения	15.09.2017
Площадь	002, Общая площадь
Значение в кв. метрах	4
Сведения о части объекта недвижимости	
Порядковый номер части	2
Дата внесения	21.02.2019
Площадь	002, Общая площадь
Значение в кв. метрах	5
Сведения о части объекта недвижимости	
Порядковый номер части	3
Дата внесения	13.11.2023
Площадь	002, Общая площадь
Значение в кв. метрах	4
Номер	47:07-6.315

Сведения о правах и правообладателях

Наименование	Значение
Сведения о праве и правообладателях	
Дата постановки на учет/ регистрации	18.01.2017 16:01:12
Вид зарегистрированного вещного права	001007000000, Постоянное (бессрочное) пользование
Номер регистрации вещного права	47:07:0904006:50-47/001/2017-1
Сведения о правообладателе	Государственное бюджетное учреждение культуры Ленинградской области "Музейно-мемориальный комплекс "Дорога жизни" 7842032912, 1157847137601 Ленинградская область, Всеволожский район, г. Всеволожск, шоссе Колтушское, д.40

Сведения о праве и правообладателях	
Дата постановки на учет/ регистрации	20.04.2016 9:59:11
Вид зарегистрированного вещного права	001001000000, Собственность
Номер регистрации вещного права	47-47/001-47/012/002/2016-1708/1
Сведения о правообладателе	Ленинградская область

Статус записи об объекте недвижимости

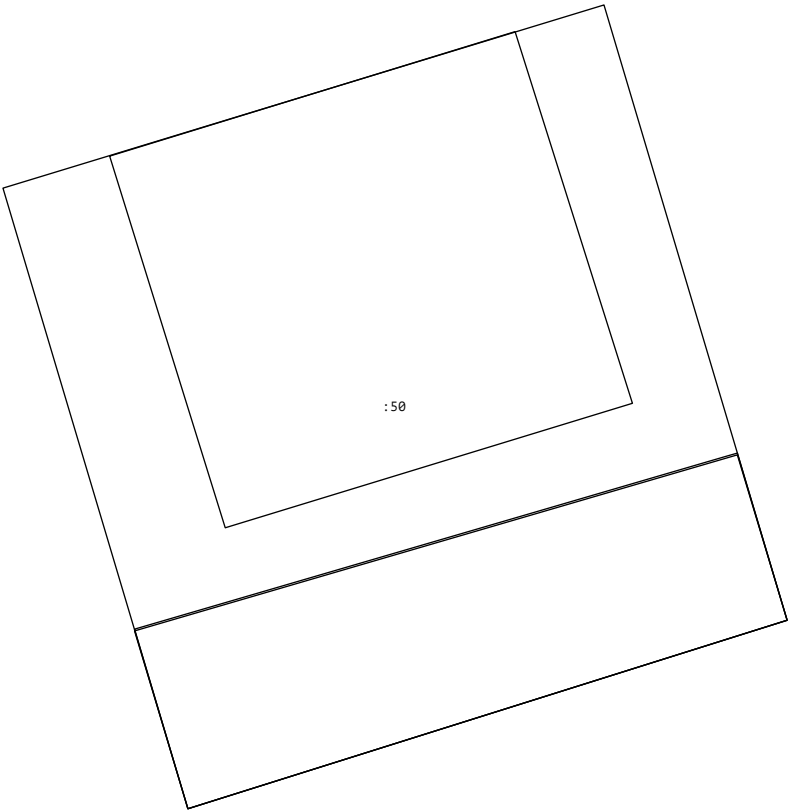
Наименование	Значение
Статус записи об объекте недвижимости	Сведения об объекте недвижимости имеют статус "актуальные"

Земельные участки

Номер точки	X	Y	Описание закреп.	Погрешность, м
-------------	---	---	------------------	----------------

47:07:0904006:50

Система координат:				
МСК 47 зона 2				
1				
1	454530.63	2242040.87	-	0,1
2	454527.17	2242041.90	-	0,1
3	454526.11	2242038.53	-	0,1
4	454529.60	2242037.49	-	0,1
Сведения о частях				
Система координат:				
МСК 47 зона 2				
1				
1	454528.09	2242041.55	-	0,1
2	454527.12	2242038.23	-	0
3	454526.11	2242038.53	-	0,1
4	454527.17	2242041.90	-	0,1
5	454528.11	2242041.62	-	0
Система координат:				
МСК 47 зона 2				
1				
1	454530.48	2242040.37	-	0
2	454529.78	2242038.09	-	0
3	454527.69	2242038.74	-	0,5
4	454528.39	2242041.03	-	0,5
1				
1	454528.10	2242041.62	-	0
2	454527.17	2242041.90	-	0
3	454526.11	2242038.53	-	0
4	454527.11	2242038.23	-	0



Масштаб 1:150

Сведения выписки об основных характеристиках и зарегистрированных правах на объект недвижимости (земельный участок)

Реквизиты выписки

Наименование	Значение
Дата формирования выписки	01.07.2025
Регистрационный номер	****-*** /****-*****

Реквизиты поступившего запроса

Наименование	Значение
Дата поступившего запроса	01.07.2025
Дата получения запроса органом регистрации прав	01.07.2025

Сведения об объекте недвижимости - земельном участке

Наименование	Значение
Дата постановки на учет/ регистрации	20.07.2015 10:46:22
Кадастровый номер	47:07:0903009:46
Номер кадастрового квартала	47:07:0903009
Вид объекта недвижимости	002001001000, Земельный участок
Вид земельного участка	01, Землепользование
Кадастровые номера расположенных в пределах земельного участка объектов недвижимости	47:07:0903009:45, 47:07:0903001:478
Вид категории	003002000000, Земли населенных пунктов
По документу	для размещения объекта культурного наследия
Площадь	009, Уточненная площадь
Значение в кв. метрах	21
Погрешность	2
Адрес в соответствии с ФИАС (Текст)	Ленинградская область, Всеволожский муниципальный район, Рахьинское городское поселение, шоссе Дороги Жизни, километровой столб №25
Кадастровая стоимость	35827.26
Сведения о части объекта недвижимости	
Порядковый номер части	1
Дата внесения	21.02.2019
Площадь	002, Общая площадь
Значение в кв. метрах	13
Сведения о части объекта недвижимости	
Порядковый номер части	2
Дата внесения	19.03.2025
Площадь	002, Общая площадь
Значение в кв. метрах	10
Номер	47:07-6.3997

Сведения о правах и правообладателях

Наименование	Значение
Сведения о праве и правообладателях	
Дата постановки на учет/ регистрации	10.03.2020 15:12:55
Вид зарегистрированного вещного права	001007000000, Постоянное (бессрочное) пользование
Номер регистрации вещного права	47:07:0903009:46-47/012/2020-1
Сведения о правообладателе	Государственное бюджетное учреждение культуры Ленинградской области "Музейно-мемориальный комплекс "Дорога жизни" 7842032912, 1157847137601 Ленинградская область, Всеволожский район, г. Всеволожск, шоссе Колтушское, д.40
Сведения о праве и правообладателях	
Дата постановки на учет/ регистрации	22.04.2016 15:00:08
Вид зарегистрированного вещного права	001001000000, Собственность
Номер регистрации вещного права	47-47/001-47/012/002/2016-1809/1
Сведения о правообладателе	Ленинградская область

Статус записи об объекте недвижимости

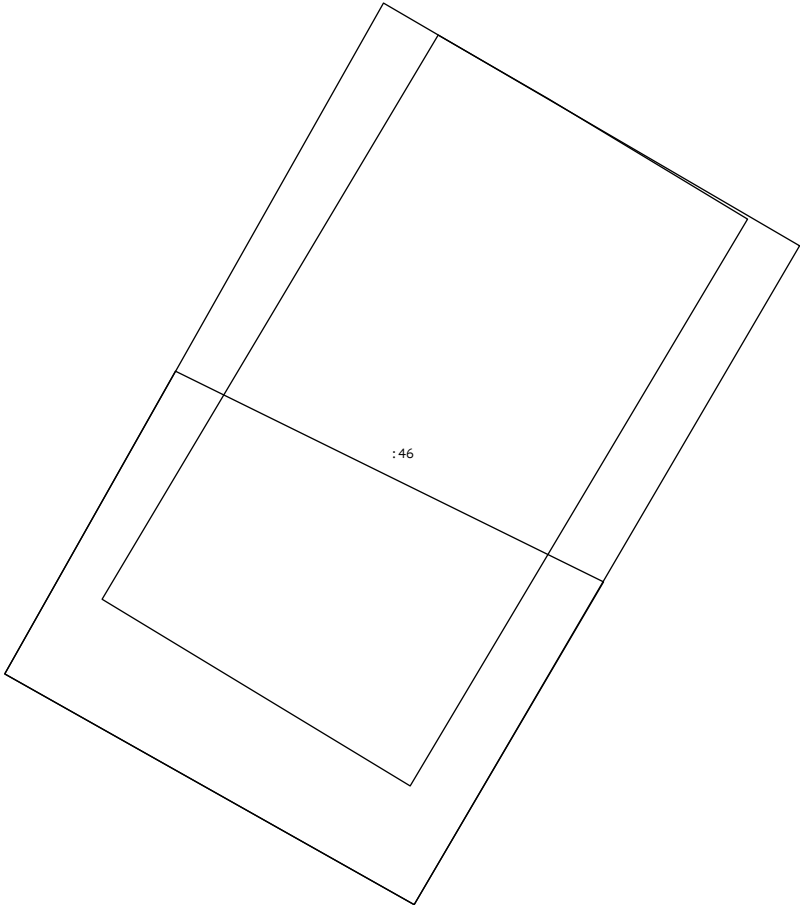
	Наименование	Значение
	Статус записи об объекте недвижимости	Сведения об объекте недвижимости имеют статус "актуальные"

Земельные участки

Номер точки	X	Y	Описание закреп.	Погрешность, м
-------------	---	---	------------------	----------------

47:07:0903009:46

Система координат:				
МСК 47 зона 2				
1				
1	453443.58	2243505.66	-	0,1
2	453441.76	2243508.78	-	0,1
3	453436.82	2243505.89	-	0,1
4	453438.55	2243502.82	-	0,1
Сведения о частях				
Система координат:				
МСК 47 зона 2				
1				
1	453439.11	2243503.55	-	0,5
2	453437.71	2243505.86	-	0,5
3	453441.96	2243508.39	-	0,5
4	453442.86	2243506.90	-	0
5	453443.34	2243506.07	-	0
1				
1	453436.82	2243505.89	-	0
2	453438.55	2243502.82	-	0
3	453440.82	2243504.10	-	0
4	453439.24	2243507.31	-	0



Масштаб 1:200

Сведения выписки об основных характеристиках и зарегистрированных правах на объект недвижимости (земельный участок)

Реквизиты выписки

Наименование	Значение
Дата формирования выписки	01.07.2025
Регистрационный номер	****-*** / ****-*****

Реквизиты поступившего запроса

Наименование	Значение
Дата поступившего запроса	01.07.2025
Дата получения запроса органом регистрации прав	01.07.2025

Сведения об объекте недвижимости - земельном участке

Наименование	Значение
Дата постановки на учет/ регистрации	20.07.2015 10:39:28
Кадастровый номер	47:07:0903015:76
Номер кадастрового квартала	47:07:0903015
Вид объекта недвижимости	002001001000, Земельный участок
Вид земельного участка	01, Землепользование
Кадастровые номера расположенных в пределах земельного участка объектов недвижимости	47:07:0903015:75
Вид категории	003002000000, Земли населенных пунктов
По документу	для размещения объекта культурного наследия
Площадь	009, Уточненная площадь
Значение в кв. метрах	10
Погрешность	1
Адрес в соответствии с ФИАС (Текст)	Ленинградская область, Всеволожский муниципальный район, Рахьинское городское поселение, шоссе Дороги Жизни, километровой столб №26
Кадастровая стоимость	16962
Сведения о части объекта недвижимости	
Порядковый номер части	1
Отметка содержания собственности	нет
Дата внесения	21.02.2019
Площадь	002, Общая площадь
Значение в кв. метрах	9

Сведения о правах и правообладателях

Наименование	Значение
Сведения о праве и правообладателях	
Дата постановки на учет/ регистрации	10.03.2020 15:09:11
Вид зарегистрированного вещного права	001007000000, Постоянное (бессрочное) пользование
Номер регистрации вещного права	47:07:0903015:76-47/012/2020-1
Сведения о правообладателе	Государственное бюджетное учреждение культуры Ленинградской области "Музейно-мемориальный комплекс "Дорога жизни" 7842032912, 1157847137601 Ленинградская область, Всеволожский район, г. Всеволожск, шоссе Колтушское, д.40
Сведения о праве и правообладателях	
Дата постановки на учет/ регистрации	22.04.2016 15:18:09
Вид зарегистрированного вещного права	001001000000, Собственность
Номер регистрации вещного права	47-47/001-47/012/002/2016-1813/1
Сведения о правообладателе	Ленинградская область

Статус записи об объекте недвижимости

Наименование	Значение
Статус записи об объекте недвижимости	Сведения об объекте недвижимости имеют статус "актуальные"

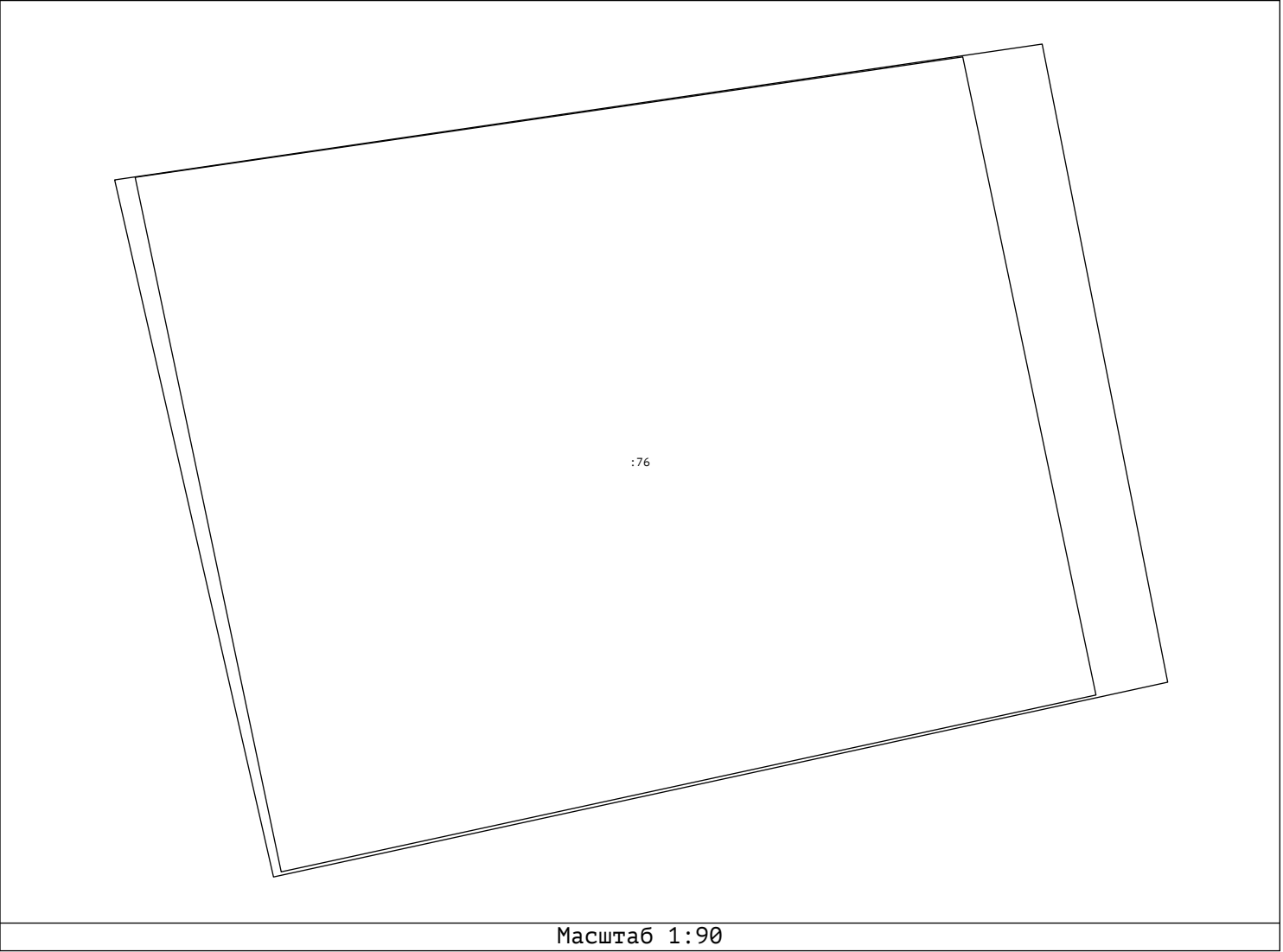
Земельные участки

Номер точки	X	Y	Описание закреп.	Погрешность, м
-------------	---	---	------------------	----------------

47:07:0903015:76

Система координат:				
МСК 47 зона 2				
1				
1	453313.41	2244439.46	-	0,1
2	453310.92	2244439.95	-	0,1
3	453310.16	2244436.46	-	0,1
4	453312.88	2244435.84	-	0,1
Сведения о частях				
Система координат:				
МСК 47 зона 2				
1				
1	453312.89	2244435.92	-	0
2	453310.18	2244436.49	-	0,5
3	453310.87	2244439.67	-	0,5
4	453313.36	2244439.15	-	0

План (чертеж, схема) земельного участка



Сведения выписки об основных характеристиках и зарегистрированных правах на объект недвижимости (земельный участок)

Реквизиты выписки

Наименование	Значение
Дата формирования выписки	01.07.2025
Регистрационный номер	****-*** / ****-*****

Реквизиты поступившего запроса

Наименование	Значение
Дата поступившего запроса	01.07.2025
Дата получения запроса органом регистрации прав	01.07.2025

Сведения об объекте недвижимости - земельном участке

Наименование	Значение
Дата постановки на учет/ регистрации	20.07.2015 16:17:55
Кадастровый номер	47:07:0915007:230
Номер кадастрового квартала	47:07:0915007
Вид объекта недвижимости	002001001000, Земельный участок
Вид земельного участка	01, Землепользование
Кадастровые номера расположенных в пределах земельного участка объектов недвижимости	47:07:0915007:227
Вид категории	003004000000, Земли особо охраняемых территорий и объектов
По документу	для размещения объекта культурного наследия
Площадь	009, Уточненная площадь
Значение в кв. метрах	19
Погрешность	2
Адрес в соответствии с ФИАС (Текст)	Ленинградская область, Всеволожский муниципальный район, Рахьинское городское поселение, шоссе Дороги Жизни, километровой столб №27
Кадастровая стоимость	29266.65
Сведения о части объекта недвижимости	
Порядковый номер части	1
Отметка содержания собственности	нет
Дата внесения	21.02.2019
Площадь	002, Общая площадь
Значение в кв. метрах	8

Сведения о правах и правообладателях

Наименование	Значение
Сведения о праве и правообладателях	
Дата постановки на учет/ регистрации	22.11.2016 12:53:44
Вид зарегистрированного вещного права	001007000000, Постоянное (бессрочное) пользование
Номер регистрации вещного права	47-47/001-47/012/002/2016-7435/1
Сведения о правообладателе	Государственное бюджетное учреждение культуры Ленинградской области "Музейно-мемориальный комплекс "Дорога жизни" 7842032912, 1157847137601 Ленинградская область, Всеволожский район, г. Всеволожск, шоссе Колтушское, д.40
Сведения о праве и правообладателях	
Дата постановки на учет/ регистрации	22.04.2016 15:30:39
Вид зарегистрированного вещного права	001001000000, Собственность
Номер регистрации вещного права	47-47/001-47/012/002/2016-1815/1
Сведения о правообладателе	Ленинградская область

Статус записи об объекте недвижимости

Наименование	Значение
Статус записи об объекте недвижимости	Сведения об объекте недвижимости имеют статус "актуальные"

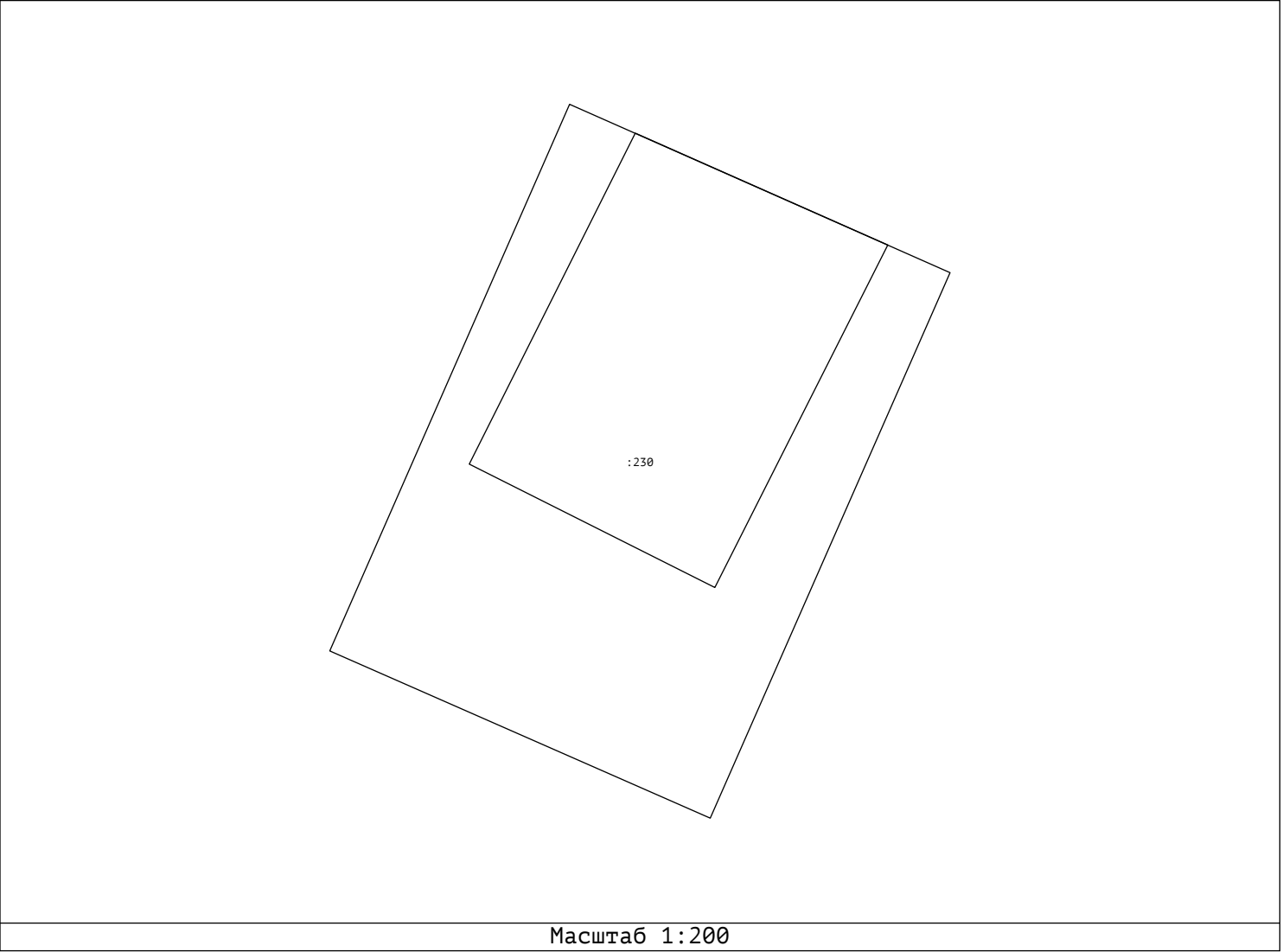
Земельные участки

Номер точки	X	Y	Описание закреп.	Погрешность, м
-------------	---	---	------------------	----------------

47:07:0915007:230

Система координат:				
МСК 47 зона 2				
1				
1	453056.12	2245382.91	-	0,1
2	453054.66	2245386.21	-	0,1
3	453049.93	2245384.13	-	0,1
4	453051.38	2245380.83	-	0,1
Сведения о частях				
Система координат:				
МСК 47 зона 2				
1				
1	453053.00	2245382.04	-	0,5
2	453051.93	2245384.17	-	0,5
3	453054.90	2245385.67	-	0
4	453055.87	2245383.48	-	0

План (чертеж, схема) земельного участка



Сведения выписки об основных характеристиках и зарегистрированных правах на объект недвижимости (земельный участок)

Реквизиты выписки

Наименование	Значение
Дата формирования выписки	01.07.2025
Регистрационный номер	****-*** / ****-*****

Реквизиты поступившего запроса

Наименование	Значение
Дата поступившего запроса	01.07.2025
Дата получения запроса органом регистрации прав	01.07.2025

Сведения об объекте недвижимости - земельном участке

Наименование	Значение
Дата постановки на учет/ регистрации	20.07.2015 14:29:46
Кадастровый номер	47:07:0905002:32
Номер кадастрового квартала	47:07:0905002
Вид объекта недвижимости	002001001000, Земельный участок
Вид земельного участка	01, Землепользование
Кадастровые номера расположенных в пределах земельного участка объектов недвижимости	47:07:0905002:31
Вид категории	003002000000, Земли населенных пунктов
По документу	для размещения объекта культурного наследия
Площадь	009, Уточненная площадь
Значение в кв. метрах	14
Погрешность	1
Адрес в соответствии с ФИАС (Текст)	Ленинградская область, Всеволожский муниципальный район, Рахьинское городское поселение, шоссе Дороги Жизни, километровой столб №28
Кадастровая стоимость	16424.52
Сведения о части объекта недвижимости	
Порядковый номер части	1
Дата внесения	21.02.2019
Площадь	002, Общая площадь
Значение в кв. метрах	9
Сведения о части объекта недвижимости	
Порядковый номер части	2
Дата внесения	19.07.2023
Площадь	002, Общая площадь
Значение в кв. метрах	4
Номер	47:07-6.2481

Сведения о правах и правообладателях

Наименование	Значение
Сведения о праве и правообладателях	
Дата постановки на учет/ регистрации	03.12.2018 16:34:50
Вид зарегистрированного вещного права	001007000000, Постоянное (бессрочное) пользование
Номер регистрации вещного права	47:07:0905002:32-47/026/2018-1
Сведения о правообладателе	Государственное бюджетное учреждение культуры Ленинградской области "Музейно-мемориальный комплекс "Дорога жизни" 7842032912, 1157847137601 Ленинградская область, Всеволожский район, г. Всеволожск, шоссе Колтушское, д.40
Сведения о праве и правообладателях	
Дата постановки на учет/ регистрации	22.04.2016 15:42:03
Вид зарегистрированного вещного права	001001000000, Собственность
Номер регистрации вещного права	47-47/001-47/012/002/2016-1818/1
Сведения о правообладателе	Ленинградская область

Статус записи об объекте недвижимости

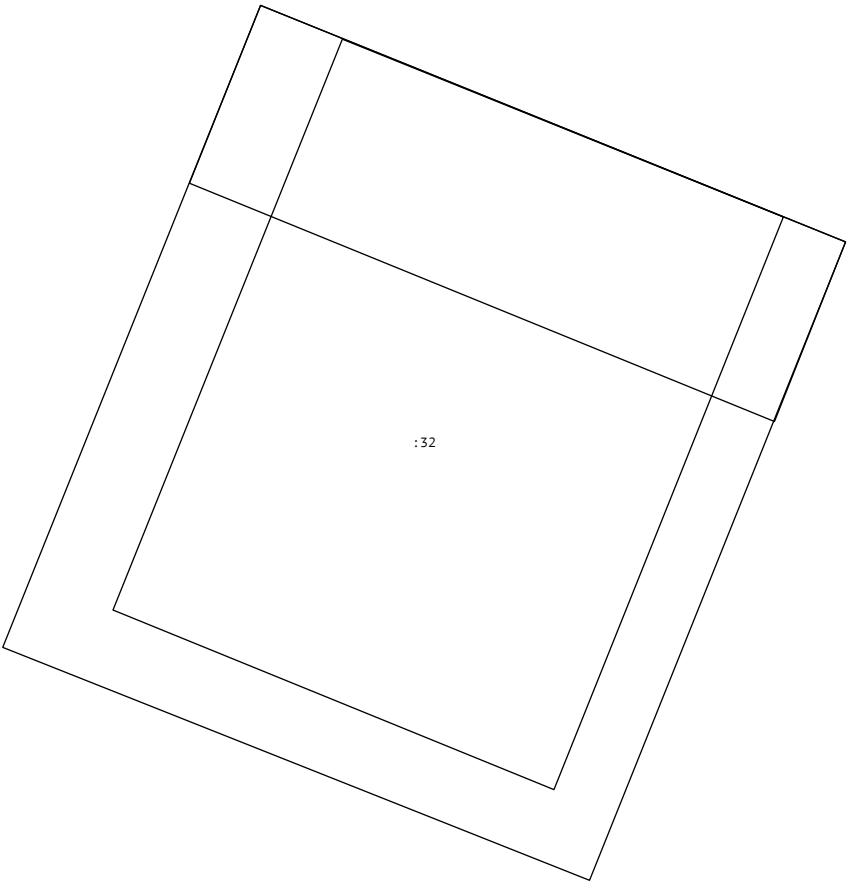
	Наименование	Значение
	Статус записи об объекте недвижимости	Сведения об объекте недвижимости имеют статус "актуальные"

Земельные участки

Номер точки	X	Y	Описание закреп.	Погрешность, м
-------------	---	---	------------------	----------------

47:07:0905002:32

Система координат:				
МСК 47 зона 2				
1				
1	452703.06	2246296.36	-	0,1
2	452701.73	2246299.65	-	0,1
3	452698.14	2246298.21	-	0,1
4	452699.45	2246294.91	-	0,1
Сведения о частях				
Система координат:				
МСК 47 зона 2				
1				
1	452702.87	2246296.82	-	0
2	452699.66	2246295.53	-	0,5
3	452698.65	2246298.01	-	0,5
4	452701.87	2246299.30	-	0
1				
1	452703.06	2246296.36	-	0
2	452701.73	2246299.65	-	0
3	452700.72	2246299.25	-	0
4	452702.06	2246295.96	-	0



Масштаб 1:150

Сведения выписки об основных характеристиках и зарегистрированных правах на объект недвижимости (земельный участок)

Реквизиты выписки

Наименование	Значение
Дата формирования выписки	01.07.2025
Регистрационный номер	****-*** / ****-*****

Реквизиты поступившего запроса

Наименование	Значение
Дата поступившего запроса	01.07.2025
Дата получения запроса органом регистрации прав	01.07.2025

Сведения об объекте недвижимости - земельном участке

Наименование	Значение
Дата постановки на учет/ регистрации	20.07.2015 13:58:23
Кадастровый номер	47:07:0953004:349
Номер кадастрового квартала	47:07:0953004
Вид объекта недвижимости	002001001000, Земельный участок
Вид земельного участка	01, Землепользование
Кадастровые номера расположенных в пределах земельного участка объектов недвижимости	47:07:0953004:346
Вид категории	003004000000, Земли особо охраняемых территорий и объектов
По документу	для размещения объекта культурного наследия
Площадь	009, Уточненная площадь
Значение в кв. метрах	14
Погрешность	1
Адрес в соответствии с ФИАС (Текст)	Ленинградская область, Всеволожский муниципальный район, Рахьинское городское поселение, шоссе Дороги Жизни, километровый столб №29
Кадастровая стоимость	15292.9
Сведения о части объекта недвижимости	
Порядковый номер части	1
Отметка содержания собственности	нет
Дата внесения	02.08.2016
Площадь	002, Общая площадь
Значение в кв. метрах	6
Сведения о части объекта недвижимости	
Порядковый номер части	2
Отметка содержания собственности	нет
Дата внесения	21.02.2019
Площадь	002, Общая площадь
Значение в кв. метрах	7
Сведения о части объекта недвижимости	
Порядковый номер части	3
Дата внесения	30.08.2023
Площадь	002, Общая площадь
Значение в кв. метрах	5
Номер	47:07-6.2741
Сведения о части объекта недвижимости	
Порядковый номер части	4
Дата внесения	04.07.2024
Площадь	002, Общая площадь
Значение в кв. метрах	5
Номер	47:07-6.265

Сведения о правах и правообладателях

Наименование	Значение
--------------	----------

Сведения о праве и правообладателях	
Дата постановки на учет/ регистрации	22.11.2016 13:03:24
Вид зарегистрированного вещного права	001007000000, Постоянное (бессрочное) пользование
Номер регистрации вещного права	47-47/001-47/012/002/2016-7437/1
Сведения о правообладателе	Государственное бюджетное учреждение культуры Ленинградской области "Музейно-мемориальный комплекс "Дорога жизни" 7842032912, 1157847137601 Ленинградская область, Всеволожский район, г.Всеволожск, шоссе Колтушское, д.40
Сведения о праве и правообладателях	
Дата постановки на учет/ регистрации	20.04.2016 9:29:27
Вид зарегистрированного вещного права	001001000000, Собственность
Номер регистрации вещного права	47-47/001-47/012/002/2016-1702/1
Сведения о правообладателе	Ленинградская область

Статус записи об объекте недвижимости

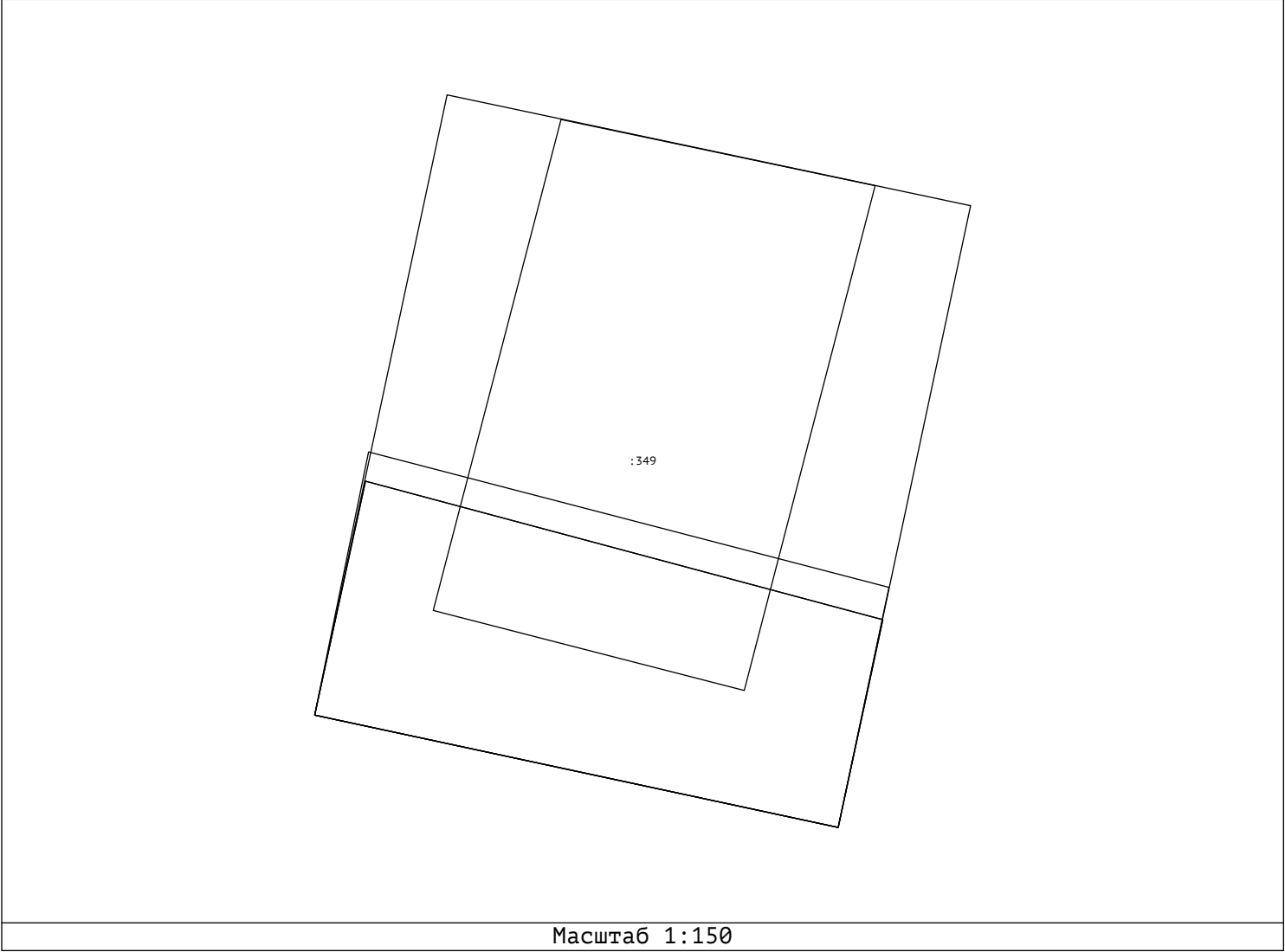
Наименование	Значение
Статус записи об объекте недвижимости	Сведения об объекте недвижимости имеют статус "актуальные"

Земельные участки

Номер точки	X	Y	Описание закреп.	Погрешность, м
-------------	---	---	------------------	----------------

47:07:0953004:349

Система координат:				
МСК 47 зона 2				
1				
1	452432.72	2247279.16	-	0,1
2	452432.00	2247282.56	-	0,1
3	452427.96	2247281.70	-	0,1
4	452428.69	2247278.30	-	0,1
Сведения о частях				
Система координат:				
МСК 47 зона 2				
1				
1	452430.40	2247278.65	-	0
2	452428.69	2247278.30	-	0,1
3	452427.96	2247281.70	-	0,1
4	452429.52	2247282.03	-	0
Система координат:				
МСК 47 зона 2				
1				
1	452432.56	2247279.90	-	0
2	452429.37	2247279.07	-	0,5
3	452428.85	2247281.09	-	0,5
4	452432.13	2247281.94	-	0
1				
1	452429.31	2247281.99	-	0
2	452427.96	2247281.70	-	0
3	452428.69	2247278.30	-	0
4	452430.21	2247278.63	-	0
1				
1	452429.31	2247281.99	-	0
2	452427.96	2247281.70	-	0
3	452428.69	2247278.30	-	0
4	452430.21	2247278.63	-	0



Сведения выписки об основных характеристиках и зарегистрированных правах на объект недвижимости (земельный участок)

Реквизиты выписки

Наименование	Значение
Дата формирования выписки	01.07.2025
Регистрационный номер	****-*** / ****-*****

Реквизиты поступившего запроса

Наименование	Значение
Дата поступившего запроса	01.07.2025
Дата получения запроса органом регистрации прав	01.07.2025

Сведения об объекте недвижимости - земельном участке

Наименование	Значение
Дата постановки на учет/ регистрации	20.07.2015 14:01:26
Кадастровый номер	47:07:0905011:71
Номер кадастрового квартала	47:07:0905011
Вид объекта недвижимости	002001001000, Земельный участок
Вид земельного участка	01, Землепользование
Кадастровые номера расположенных в пределах земельного участка объектов недвижимости	47:07:0905011:70
Вид категории	003002000000, Земли населенных пунктов
По документу	для размещения объекта культурного наследия
Площадь	009, Уточненная площадь
Значение в кв. метрах	78
Погрешность	3
Адрес в соответствии с ФИАС (Текст)	Ленинградская область, Всеволожский муниципальный район, Рахьинское городское поселение, шоссе Дороги Жизни, километровой столб №30
Кадастровая стоимость	84820.32

Сведения о правах и правообладателях

Наименование	Значение
Сведения о праве и правообладателях	
Дата постановки на учет/ регистрации	23.11.2016 12:43:45
Вид зарегистрированного вещного права	001007000000, Постоянное (бессрочное) пользование
Номер регистрации вещного права	47-47/001-47/012/002/2016-7460/1
Сведения о правообладателе	Государственное бюджетное учреждение культуры Ленинградской области "Музейно-мемориальный комплекс "Дорога жизни" 7842032912, 1157847137601 Ленинградская область, Всеволожский район, г. Всеволожск, шоссе Колтушское, д.40
Сведения о праве и правообладателях	
Дата постановки на учет/ регистрации	18.04.2016 12:27:34
Вид зарегистрированного вещного права	001001000000, Собственность
Номер регистрации вещного права	47-47/001-47/012/002/2016-1610/1
Сведения о правообладателе	Ленинградская область

Статус записи об объекте недвижимости

Наименование	Значение
Статус записи об объекте недвижимости	Сведения об объекте недвижимости имеют статус "актуальные"

Земельные участки

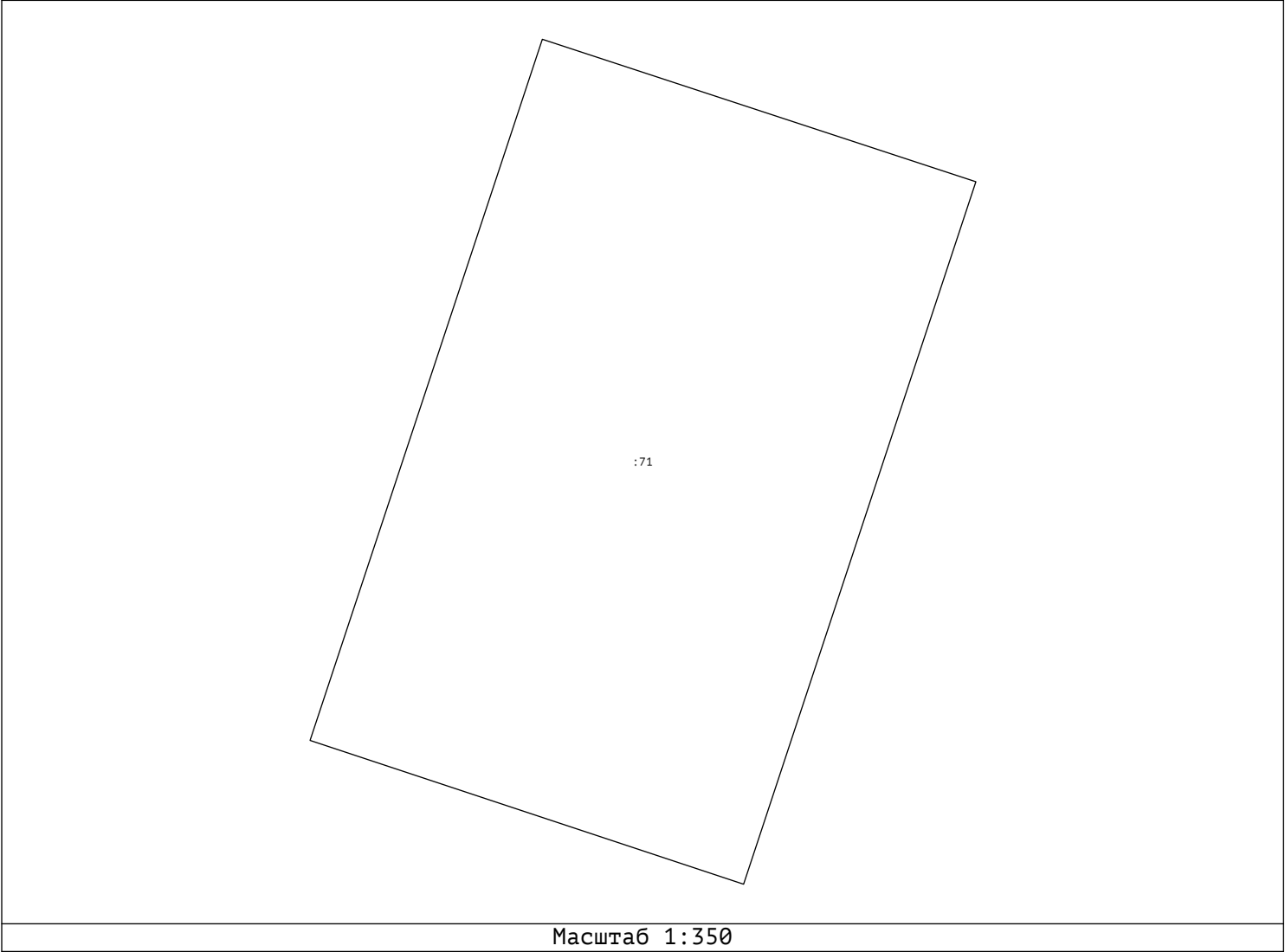
Номер точки	X	Y	Описание закреп.	Погрешность, м
-------------	---	---	------------------	----------------

47:07:0905011:71

Система координат:				
МСК 47 зона 2				
1				

1	452186.77	2248246.97	-	0,1
2	452184.61	2248253.54	-	0,1
3	452173.96	2248250.02	-	0,1
4	452176.14	2248243.45	-	0,1

План (чертеж, схема) земельного участка



Сведения выписки об основных характеристиках и зарегистрированных правах на объект недвижимости (земельный участок)

Реквизиты выписки

Наименование	Значение
Дата формирования выписки	01.07.2025
Регистрационный номер	****-*** / ****-*****

Реквизиты поступившего запроса

Наименование	Значение
Дата поступившего запроса	01.07.2025
Дата получения запроса органом регистрации прав	01.07.2025

Сведения об объекте недвижимости - земельном участке

Наименование	Значение
Дата постановки на учет/ регистрации	20.07.2015 14:04:06
Кадастровый номер	47:07:0953004:350
Номер кадастрового квартала	47:07:0953004
Вид объекта недвижимости	002001001000, Земельный участок
Вид земельного участка	01, Землепользование
Кадастровые номера расположенных в пределах земельного участка объектов недвижимости	47:07:0953004:347
Вид категории	003004000000, Земли особо охраняемых территорий и объектов
По документу	для размещения объекта культурного наследия
Площадь	009, Уточненная площадь
Значение в кв. метрах	39
Погрешность	2
Адрес в соответствии с ФИАС (Текст)	Ленинградская область, Всеволожский муниципальный район, Рахьинское городское поселение, шоссе Дороги Жизни, километровый столб №31
Кадастровая стоимость	41952.69
Сведения о части объекта недвижимости	
Порядковый номер части	1
Отметка содержания собственности	нет
Дата внесения	21.02.2019
Площадь	002, Общая площадь
Значение в кв. метрах	38
Сведения о части объекта недвижимости	
Порядковый номер части	2
Дата внесения	30.08.2023
Площадь	002, Общая площадь
Значение в кв. метрах	0
Номер	47:07-6.2741
Сведения о части объекта недвижимости	
Порядковый номер части	3
Дата внесения	04.07.2024
Площадь	002, Общая площадь
Значение в кв. метрах	0
Номер	47:07-6.265

Сведения о правах и правообладателях

Наименование	Значение
--------------	----------

Сведения о праве и правообладателях	
Дата постановки на учет/ регистрации	23.11.2016 14:41:44
Вид зарегистрированного вещного права	001007000000, Постоянное (бессрочное) пользование
Номер регистрации вещного права	47-47/001-47/012/002/2016-7461/1
Сведения о правообладателе	Государственное бюджетное учреждение культуры Ленинградской области "Музейно-мемориальный комплекс "Дорога жизни" 7842032912, 1157847137601 Ленинградская область, Всеволожский район, г.Всеволожск, шоссе Колтушское, д.40
Сведения о праве и правообладателях	
Дата постановки на учет/ регистрации	20.04.2016 9:22:57
Вид зарегистрированного вещного права	001001000000, Собственность
Номер регистрации вещного права	47-47/001-47/012/002/2016-1701/1
Сведения о правообладателе	Ленинградская область

Статус записи об объекте недвижимости


Наименование	Значение
Статус записи об объекте недвижимости	Сведения об объекте недвижимости имеют статус "актуальные"

Земельные участки

Номер точки	X	Y	Описание закреп.	Погрешность, м
-------------	---	---	------------------	----------------

47:07:0953004:350

Система координат:				
МСК 47 зона 2				
1				
1	451999.06	2249226.23	-	0,1
2	451998.96	2249232.44	-	0,1
3	451992.75	2249232.36	-	0,1
4	451992.83	2249226.14	-	0,1
Сведения о частях				
Система координат:				
МСК 47 зона 2				
1				
1	451992.95	2249226.14	-	0
2	451992.77	2249232.35	-	0,5
3	451998.96	2249232.44	-	0,1
4	451999.06	2249226.23	-	0,1
1				
1	451992.75	2249232.36	-	0
2	451992.76	2249231.50	-	0
3	451993.11	2249232.36	-	0
1				
1	451993.11	2249232.36	-	0
2	451992.75	2249232.36	-	0
3	451992.76	2249231.50	-	0



Масштаб 1:200

Сведения выписки об основных характеристиках и зарегистрированных правах на объект недвижимости (земельный участок)

Реквизиты выписки

Наименование	Значение
Дата формирования выписки	01.07.2025
Регистрационный номер	****-*** / ****-*****

Реквизиты поступившего запроса

Наименование	Значение
Дата поступившего запроса	01.07.2025
Дата получения запроса органом регистрации прав	01.07.2025

Сведения об объекте недвижимости - земельном участке

Наименование	Значение
Дата постановки на учет/ регистрации	20.07.2015 10:27:52
Кадастровый номер	47:07:0953004:348
Номер кадастрового квартала	47:07:0953004
Вид объекта недвижимости	002001001000, Земельный участок
Вид земельного участка	01, Землепользование
Кадастровые номера расположенных в пределах земельного участка объектов недвижимости	47:07:0953004:345
Вид категории	003002000000, Земли населенных пунктов
По документу	для размещения объекта культурного наследия
Площадь	009, Уточненная площадь
Значение в кв. метрах	16
Погрешность	1
Адрес в соответствии с ФИАС (Текст)	Ленинградская область, Всеволожский муниципальный район, Рахьинское городское поселение, шоссе Дороги Жизни, километровой столб №32
Кадастровая стоимость	16990.56
Сведения о части объекта недвижимости	
Порядковый номер части	1
Дата внесения	21.02.2019
Площадь	002, Общая площадь
Значение в кв. метрах	10

Сведения о правах и правообладателях

Наименование	Значение
Сведения о праве и правообладателях	
Дата постановки на учет/ регистрации	23.11.2016 14:51:25
Вид зарегистрированного вещного права	001007000000, Постоянное (бессрочное) пользование
Номер регистрации вещного права	47-47/001-47/012/002/2016-7462/1
Сведения о правообладателе	Государственное бюджетное учреждение культуры Ленинградской области "Музейно-мемориальный комплекс "Дорога жизни" 7842032912, 1157847137601 Ленинградская область, Всеволожский район, г. Всеволожск, шоссе Колтушское, д.40
Сведения о праве и правообладателях	
Дата постановки на учет/ регистрации	20.04.2016 13:57:57
Вид зарегистрированного вещного права	001001000000, Собственность
Номер регистрации вещного права	47-47/001-47/012/002/2016-1731/1
Сведения о правообладателе	Ленинградская область

Статус записи об объекте недвижимости

Наименование	Значение
Статус записи об объекте недвижимости	Сведения об объекте недвижимости имеют статус "актуальные"

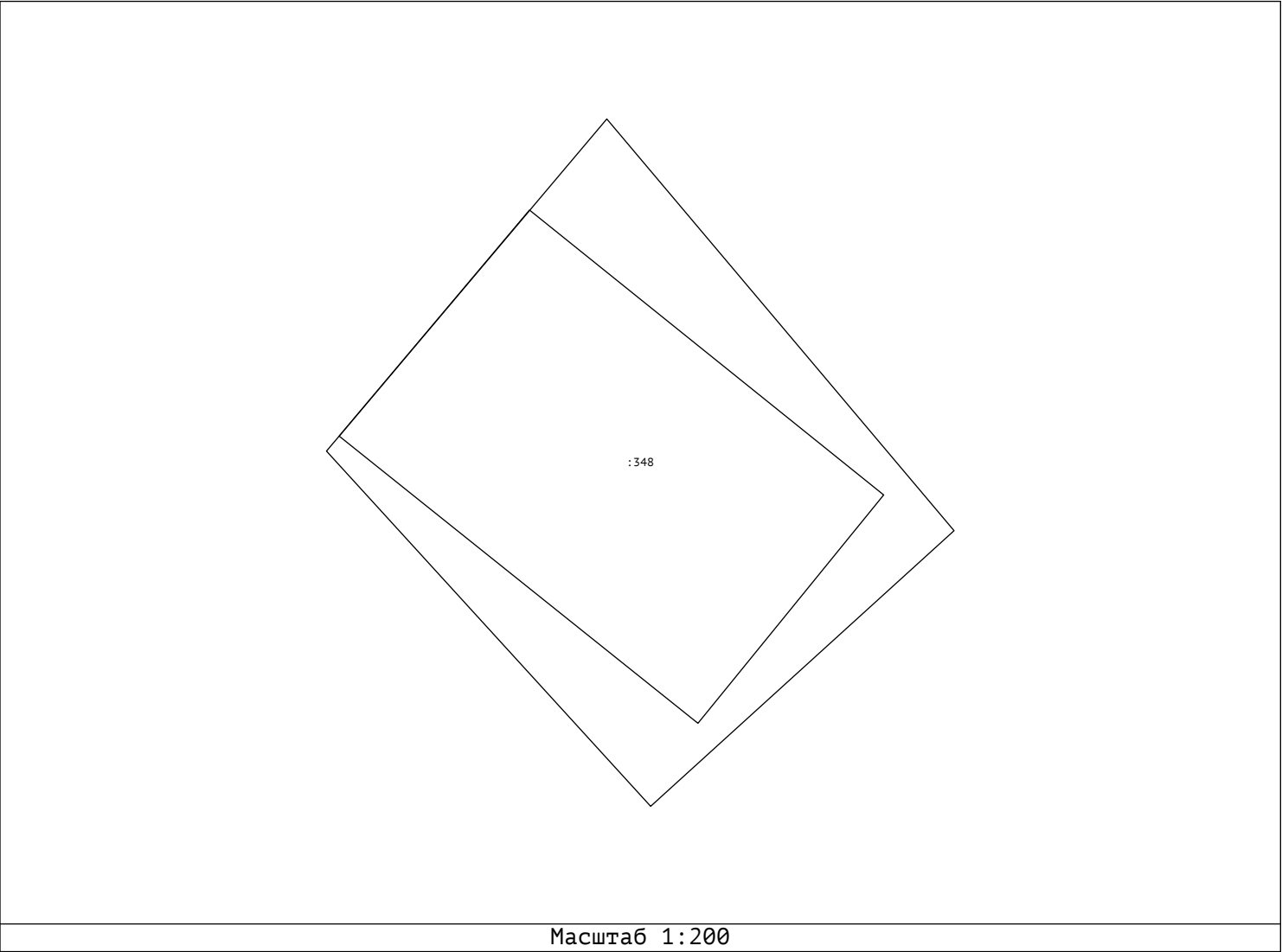
Земельные участки

Номер точки	X	Y	Описание закреп.	Погрешность, м
-------------	---	---	------------------	----------------

47:07:0953004:348

Система координат:				
МСК 47 зона 2				
1				
1	452699.52	2249840.67	-	0,1
2	452695.95	2249843.68	-	0,1
3	452693.56	2249841.05	-	0,1
4	452696.64	2249838.24	-	0,1
Сведения о частях				
Система координат:				
МСК 47 зона 2				
1				
1	452696.77	2249838.35	-	0
2	452694.28	2249841.46	-	0,5
3	452696.26	2249843.07	-	0,5
4	452698.73	2249840.00	-	0

План (чертеж, схема) земельного участка



Сведения выписки об основных характеристиках и зарегистрированных правах на объект недвижимости (земельный участок)

Реквизиты выписки

Наименование	Значение
Дата формирования выписки	01.07.2025
Регистрационный номер	****-*** /****-*****

Реквизиты поступившего запроса

Наименование	Значение
Дата поступившего запроса	01.07.2025
Дата получения запроса органом регистрации прав	01.07.2025

Сведения об объекте недвижимости - земельном участке

Наименование	Значение
Дата постановки на учет/ регистрации	20.07.2015 10:24:34
Кадастровый номер	47:07:0918006:74
Номер кадастрового квартала	47:07:0918006
Вид объекта недвижимости	002001001000, Земельный участок
Вид земельного участка	01, Землепользование
Кадастровые номера расположенных в пределах земельного участка объектов недвижимости	47:07:0918006:72
Вид категории	003003000000, Земли промышленности, энергетики, транспорта, связи, радиовещания, телевидения, информатики, земли для обеспечения космической деятельности, земли обороны, безопасности и земли иного специального назначения
По документу	для размещения объекта культурного наследия
Площадь	009, Уточненная площадь
Значение в кв. метрах	22
Погрешность	2
Адрес в соответствии с ФИАС (Текст)	Ленинградская область, Всеволожский муниципальный район, Рахьинское городское поселение, шоссе Дороги Жизни, километровой столб №33
Кадастровая стоимость	34554.96
Сведения о части объекта недвижимости	
Порядковый номер части	1
Дата внесения	21.02.2019
Площадь	002, Общая площадь
Значение в кв. метрах	17
Сведения о части объекта недвижимости	
Порядковый номер части	2
Дата внесения	08.06.2023
Площадь	002, Общая площадь
Значение в кв. метрах	12
Номер	47:07-6.2224

Сведения о правах и правообладателях

Наименование	Значение
Сведения о праве и правообладателях	
Дата постановки на учет/ регистрации	12.12.2016 9:52:36
Вид зарегистрированного вещного права	001007000000, Постоянное (бессрочное) пользование
Номер регистрации вещного права	47-47/001-47/012/002/2016-7706/1
Сведения о правообладателе	Государственное бюджетное учреждение культуры Ленинградской области "Музейно-мемориальный комплекс "Дорога жизни" 7842032912, 1157847137601 Ленинградская область, Всеволожский район, г. Всеволожск, шоссе Колтушское, д.40

Сведения о праве и правообладателях	
Дата постановки на учет/ регистрации	18.04.2016 12:21:03
Вид зарегистрированного вещного права	001001000000, Собственность
Номер регистрации вещного права	47-47/001-47/012/002/2016-1609/1
Сведения о правообладателе	Ленинградская область

Статус записи об объекте недвижимости

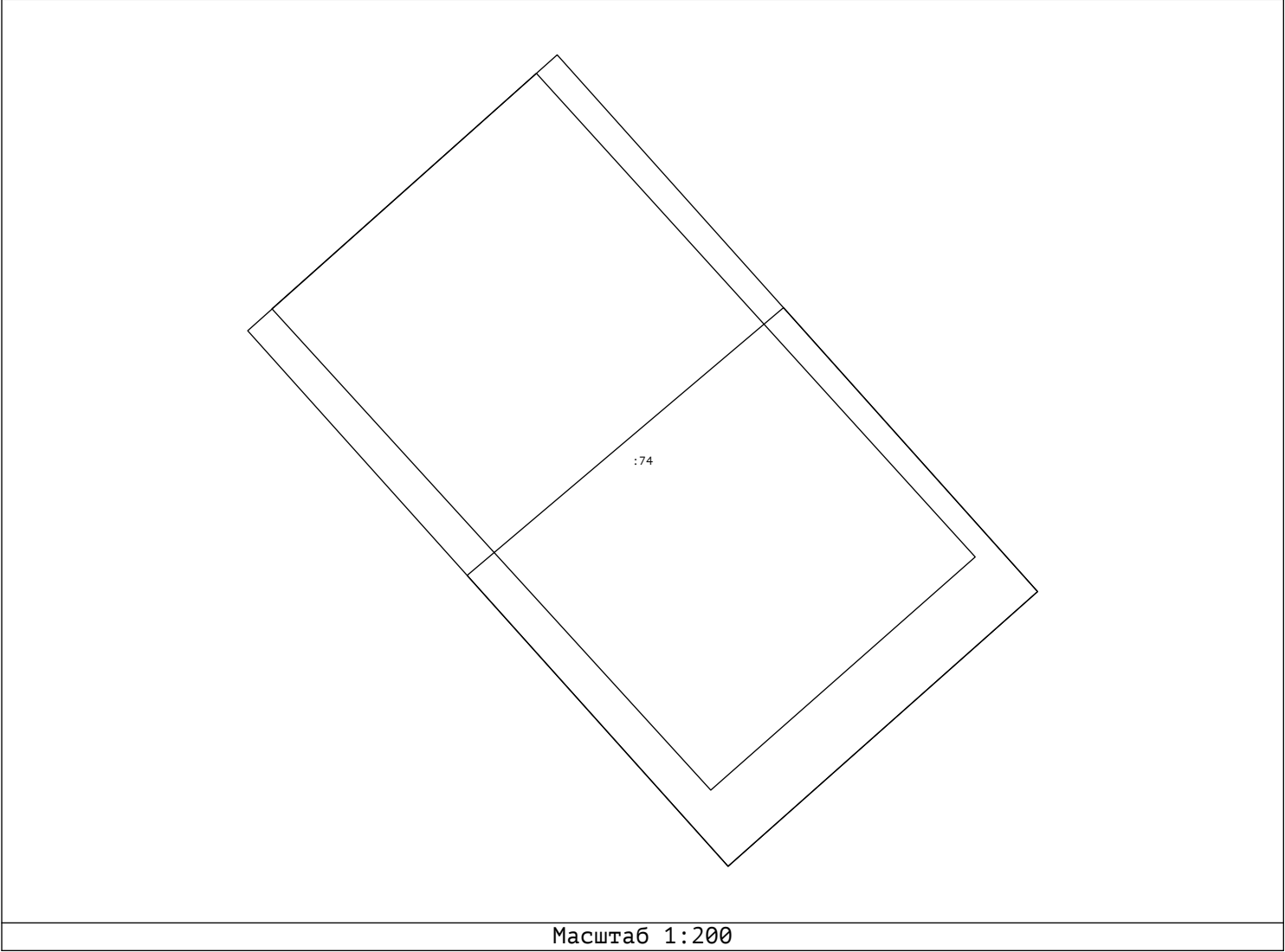
Наименование	Значение
Статус записи об объекте недвижимости	Сведения об объекте недвижимости имеют статус "актуальные"

Земельные участки

Номер точки	X	Y	Описание закреп.	Погрешность, м
-------------	---	---	------------------	----------------

47:07:0918006:74

Система координат:				
МСК 47 зона 2				
1				
1	453312.89	2250590.09	-	0,1
2	453308.24	2250594.25	-	0,1
3	453305.86	2250591.57	-	0,1
4	453310.50	2250587.41	-	0,1
Сведения о частях				
Система координат:				
МСК 47 зона 2				
1				
1	453310.69	2250587.62	-	0
2	453306.52	2250591.42	-	0,5
3	453308.54	2250593.71	-	0,5
4	453312.73	2250589.91	-	0
1				
1	453310.70	2250592.05	-	0
2	453308.24	2250594.25	-	0
3	453305.86	2250591.57	-	0
4	453308.38	2250589.31	-	0



Сведения выписки об основных характеристиках и зарегистрированных правах на объект недвижимости (земельный участок)

Реквизиты выписки

Наименование	Значение
Дата формирования выписки	01.07.2025
Регистрационный номер	****-*** / ****-*****

Реквизиты поступившего запроса

Наименование	Значение
Дата поступившего запроса	01.07.2025
Дата получения запроса органом регистрации прав	01.07.2025

Сведения об объекте недвижимости - земельном участке

Наименование	Значение
Дата постановки на учет/ регистрации	20.07.2015 10:15:44
Кадастровый номер	47:07:0918008:50
Номер кадастрового квартала	47:07:0918008
Вид объекта недвижимости	002001001000, Земельный участок
Вид земельного участка	01, Землепользование
Кадастровые номера расположенных в пределах земельного участка объектов недвижимости	47:07:0918008:49
Вид категории	003002000000, Земли населенных пунктов
По документу	для размещения объекта культурного наследия
Площадь	009, Уточненная площадь
Значение в кв. метрах	17
Погрешность	1
Адрес в соответствии с ФИАС (Текст)	Ленинградская область, Всеволожский муниципальный район, Рахьинское городское поселение, шоссе Дороги Жизни, километровой столб №34
Кадастровая стоимость	26506.91
Сведения о части объекта недвижимости	
Порядковый номер части	1
Дата внесения	21.02.2019
Площадь	002, Общая площадь
Значение в кв. метрах	13
Сведения о части объекта недвижимости	
Порядковый номер части	2
Дата внесения	08.09.2023
Площадь	002, Общая площадь
Значение в кв. метрах	15
Номер	47:07-6.2810
Сведения о части объекта недвижимости	
Порядковый номер части	3
Дата внесения	10.06.2024
Площадь	002, Общая площадь
Значение в кв. метрах	15
Номер	47:07-6.345

Сведения о правах и правообладателях

Наименование	Значение
Сведения о праве и правообладателях	
Дата постановки на учет/ регистрации	23.11.2016 15:04:16
Вид зарегистрированного вещного права	001007000000, Постоянное (бессрочное) пользование
Номер регистрации вещного права	47-47/001-47/012/002/2016-7464/1
Сведения о правообладателе	Государственное бюджетное учреждение культуры Ленинградской области "Музейно-мемориальный комплекс "Дорога жизни" 7842032912, 1157847137601 Ленинградская область, Всеволожский район, г. Всеволожск, шоссе Колтушское, д.40

Сведения о праве и правообладателях	
Дата постановки на учет/ регистрации	19.04.2016 15:04:00
Вид зарегистрированного вещного права	001001000000, Собственность
Номер регистрации вещного права	47-47/001-47/012/002/2016-1663/1
Сведения о правообладателе	Ленинградская область

Статус записи об объекте недвижимости

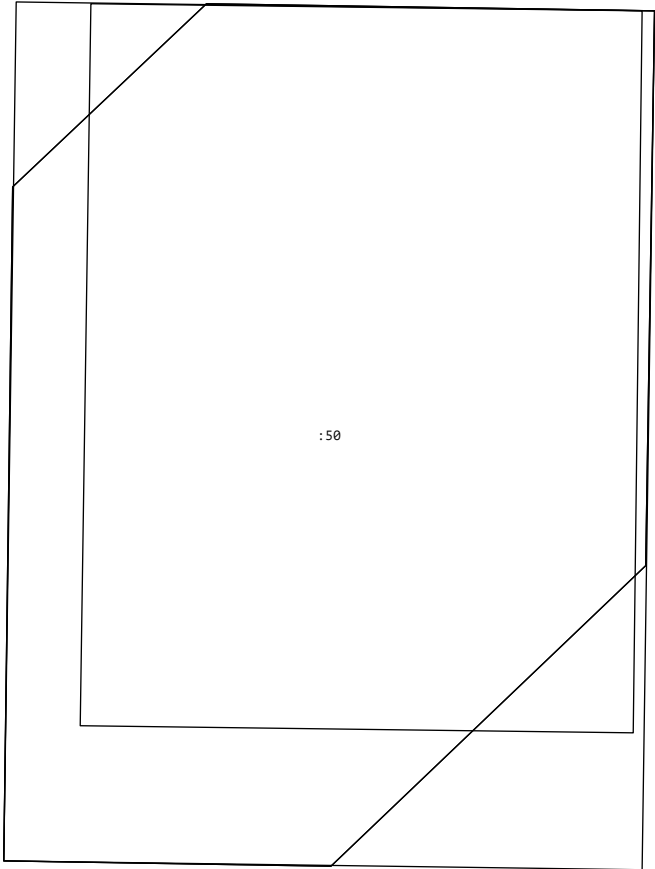
Наименование	Значение
Статус записи об объекте недвижимости	Сведения об объекте недвижимости имеют статус "актуальные"

Земельные участки

Номер точки	X	Y	Описание закреп.	Погрешность, м
-------------	---	---	------------------	----------------

47:07:0918008:50

Система координат:				
МСК 47 зона 2				
1				
1	453662.62	2251378.19	-	0,1
2	453662.57	2251381.78	-	0,1
3	453657.74	2251381.71	-	0,1
4	453657.79	2251378.12	-	0,1
Сведения о частях				
Система координат:				
МСК 47 зона 2				
1				
1	453662.61	2251378.61	-	0
2	453658.55	2251378.55	-	0,5
3	453658.51	2251381.66	-	0,5
4	453662.57	2251381.71	-	0
1				
1	453662.61	2251379.26	-	0
2	453662.57	2251381.78	-	0
3	453659.45	2251381.73	-	0
4	453657.76	2251379.96	-	0
5	453657.79	2251378.12	-	0
6	453661.58	2251378.17	-	0
1				
1	453657.79	2251378.12	-	0
2	453661.58	2251378.17	-	0
3	453662.61	2251379.26	-	0
4	453662.57	2251381.78	-	0
5	453659.45	2251381.73	-	0
6	453657.76	2251379.96	-	0



Масштаб 1:150

Сведения выписки об основных характеристиках и зарегистрированных правах на объект недвижимости (земельный участок)

Реквизиты выписки

Наименование	Значение
Дата формирования выписки	01.07.2025
Регистрационный номер	****-*** / ****-*****

Реквизиты поступившего запроса

Наименование	Значение
Дата поступившего запроса	01.07.2025
Дата получения запроса органом регистрации прав	01.07.2025

Сведения об объекте недвижимости - земельном участке

Наименование	Значение
Дата постановки на учет/ регистрации	20.07.2015 14:07:30
Кадастровый номер	47:07:0918009:59
Номер кадастрового квартала	47:07:0918009
Вид объекта недвижимости	002001001000, Земельный участок
Вид земельного участка	01, Землепользование
Кадастровые номера расположенных в пределах земельного участка объектов недвижимости	47:07:0918009:58
Вид категории	003004000000, Земли особо охраняемых территорий и объектов
По документу	для размещения объекта культурного наследия
Площадь	009, Уточненная площадь
Значение в кв. метрах	20
Погрешность	2
Адрес в соответствии с ФИАС (Текст)	Ленинградская область, Всеволожский муниципальный район, Рахьинское городское поселение, шоссе Дороги Жизни, километровой столб №35
Кадастровая стоимость	20676.6
Сведения о части объекта недвижимости	
Порядковый номер части	1
Отметка содержания собственности	нет
Дата внесения	21.02.2019
Площадь	002, Общая площадь
Значение в кв. метрах	8
Сведения о части объекта недвижимости	
Порядковый номер части	2
Дата внесения	21.06.2023
Площадь	002, Общая площадь
Значение в кв. метрах	4
Номер	47:07-6.2254

Сведения о правах и правообладателях

Наименование	Значение
Сведения о праве и правообладателях	
Дата постановки на учет/ регистрации	23.11.2016 15:12:28
Вид зарегистрированного вещного права	001007000000, Постоянное (бессрочное) пользование
Номер регистрации вещного права	47-47/001-47/012/002/2016-7466/1
Сведения о правообладателе	Государственное бюджетное учреждение культуры Ленинградской области "Музейно-мемориальный комплекс "Дорога жизни" 7842032912, 1157847137601 Ленинградская область, Всеволожский район, г. Всеволожск, шоссе Колтушское, д.40
Сведения о праве и правообладателях	
Дата постановки на учет/ регистрации	19.04.2016 17:01:49
Вид зарегистрированного вещного права	001001000000, Собственность
Номер регистрации вещного права	47-47/001-47/012/002/2016-1666/1
Сведения о правообладателе	Ленинградская область

Статус записи об объекте недвижимости

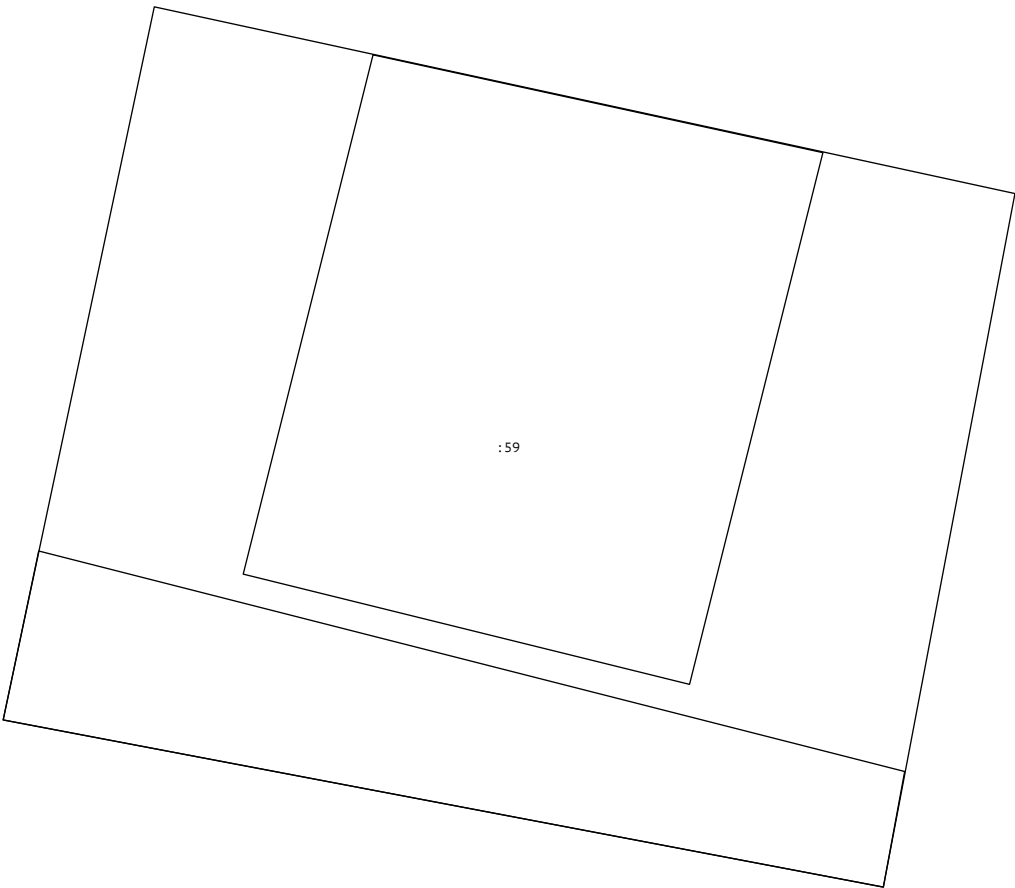
	Наименование	Значение
	Статус записи об объекте недвижимости	Сведения об объекте недвижимости имеют статус "актуальные"

Земельные участки

Номер точки	X	Y	Описание закреп.	Погрешность, м
-------------	---	---	------------------	----------------

47:07:0918009:59

Система координат:				
МСК 47 зона 2				
1				
1	453400.62	2252386.49	-	0,1
2	453399.57	2252391.33	-	0,1
3	453395.67	2252390.59	-	0,1
4	453396.61	2252385.64	-	0,1
Сведения о частях				
Система координат:				
МСК 47 зона 2				
1				
1	453400.35	2252387.72	-	0
2	453397.43	2252386.99	-	0,5
3	453396.81	2252389.50	-	0,5
4	453399.80	2252390.25	-	0
1				
1	453396.32	2252390.71	-	0
2	453395.67	2252390.59	-	0
3	453396.61	2252385.64	-	0
4	453397.56	2252385.84	-	0



Масштаб 1:150

Сведения выписки об основных характеристиках и зарегистрированных правах на объект недвижимости (земельный участок)

Реквизиты выписки

Наименование	Значение
Дата формирования выписки	01.07.2025
Регистрационный номер	****-*** / ****-*****

Реквизиты поступившего запроса

Наименование	Значение
Дата поступившего запроса	01.07.2025
Дата получения запроса органом регистрации прав	01.07.2025

Сведения об объекте недвижимости - земельном участке

Наименование	Значение
Дата постановки на учет/ регистрации	20.07.2015 16:19:58
Кадастровый номер	47:07:1869001:113
Номер кадастрового квартала	47:07:1869001
Вид объекта недвижимости	002001001000, Земельный участок
Вид земельного участка	01, Землепользование
Кадастровые номера расположенных в пределах земельного участка объектов недвижимости	47:07:1869001:111
Вид категории	003004000000, Земли особо охраняемых территорий и объектов
По документу	для размещения объекта культурного наследия
Площадь	009, Уточненная площадь
Значение в кв. метрах	20
Погрешность	2
Адрес в соответствии с ФИАС (Текст)	Ленинградская область, Всеволожский муниципальный район, Рахьинское городское поселение, шоссе Дороги Жизни, километровый столб №36
Кадастровая стоимость	20576.8
Сведения о части объекта недвижимости	
Порядковый номер части	1
Отметка содержания собственности	нет
Дата внесения	21.02.2019
Площадь	002, Общая площадь
Значение в кв. метрах	7

Сведения о правах и правообладателях

Наименование	Значение
Сведения о праве и правообладателях	
Дата постановки на учет/ регистрации	23.11.2016 15:15:50
Вид зарегистрированного вещного права	001007000000, Постоянное (бессрочное) пользование
Номер регистрации вещного права	47-47/001-47/012/002/2016-7468/1
Сведения о правообладателе	Государственное бюджетное учреждение культуры Ленинградской области "Музейно-мемориальный комплекс "Дорога жизни" 7842032912, 1157847137601 Ленинградская область, Всеволожский район, г. Всеволожск, шоссе Колтушское, д.40
Сведения о праве и правообладателях	
Дата постановки на учет/ регистрации	22.04.2016 15:58:56
Вид зарегистрированного вещного права	001001000000, Собственность
Номер регистрации вещного права	47-47/001-47/012/002/2016-1819/1
Сведения о правообладателе	Ленинградская область

Статус записи об объекте недвижимости

Наименование	Значение
Статус записи об объекте недвижимости	Сведения об объекте недвижимости имеют статус "актуальные"

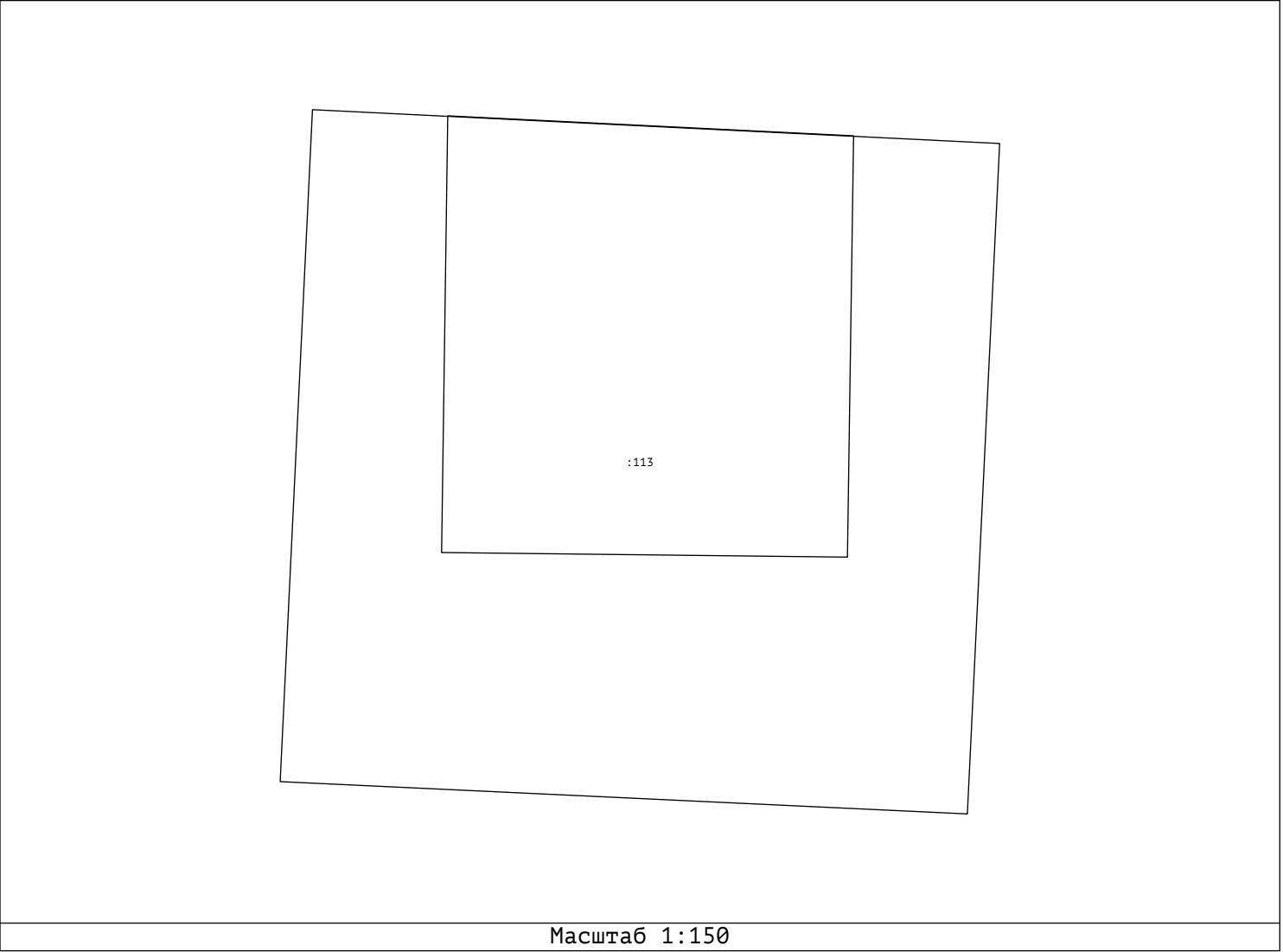
Земельные участки

Номер точки	X	Y	Описание закреп.	Погрешность, м
-------------	---	---	------------------	----------------

47:07:1869001:113

Система координат:				
МСК 47 зона 2				
1				
1	453283.92	2253411.47	-	0,1
2	453283.70	2253415.94	-	0,1
3	453279.34	2253415.73	-	0,1
4	453279.55	2253411.26	-	0,1
Сведения о частях				
Система координат:				
МСК 47 зона 2				
1				
1	453283.88	2253412.35	-	0
2	453281.04	2253412.31	-	0,5
3	453281.01	2253414.95	-	0,5
4	453283.75	2253414.99	-	0

План (чертеж, схема) земельного участка



Сведения выписки об основных характеристиках и зарегистрированных правах на объект недвижимости (земельный участок)

Реквизиты выписки

Наименование	Значение
Дата формирования выписки	01.07.2025
Регистрационный номер	****-*** /****-*****

Реквизиты поступившего запроса

Наименование	Значение
Дата поступившего запроса	01.07.2025
Дата получения запроса органом регистрации прав	01.07.2025

Сведения об объекте недвижимости - земельном участке

Наименование	Значение
Дата постановки на учет/ регистрации	20.07.2015 16:46:36
Кадастровый номер	47:07:0915011:6
Номер кадастрового квартала	47:07:0915011
Вид объекта недвижимости	002001001000, Земельный участок
Вид земельного участка	01, Землепользование
Кадастровые номера расположенных в пределах земельного участка объектов недвижимости	47:07:0915011:2
Вид категории	003004000000, Земли особо охраняемых территорий и объектов
По документу	для размещения объекта культурного наследия
Площадь	009, Уточненная площадь
Значение в кв. метрах	14
Погрешность	1
Адрес в соответствии с ФИАС (Текст)	Ленинградская область, Всеволожский муниципальный район, Рахьинское городское поселение, шоссе Дороги Жизни, километровой столб №41
Кадастровая стоимость	13915.86
Сведения о части объекта недвижимости	
Порядковый номер части	1
Отметка содержания собственности	нет
Дата внесения	21.02.2019
Площадь	002, Общая площадь
Значение в кв. метрах	11

Сведения о правах и правообладателях

Наименование	Значение
Сведения о праве и правообладателях	
Дата постановки на учет/ регистрации	23.11.2016 15:28:51
Вид зарегистрированного вещного права	001007000000, Постоянное (бессрочное) пользование
Номер регистрации вещного права	47-47/001-47/012/002/2016-7471/1
Сведения о правообладателе	Государственное бюджетное учреждение культуры Ленинградской области "Музейно-мемориальный комплекс "Дорога жизни" 7842032912, 1157847137601 Ленинградская область, Всеволожский район, г. Всеволожск, шоссе Колтушское, д.40
Сведения о праве и правообладателях	
Дата постановки на учет/ регистрации	18.04.2016 10:53:10
Вид зарегистрированного вещного права	001001000000, Собственность
Номер регистрации вещного права	47-47/001-47/012/002/2016-1599/1
Сведения о правообладателе	Ленинградская область

Статус записи об объекте недвижимости

Наименование	Значение
Статус записи об объекте недвижимости	Сведения об объекте недвижимости имеют статус "актуальные"

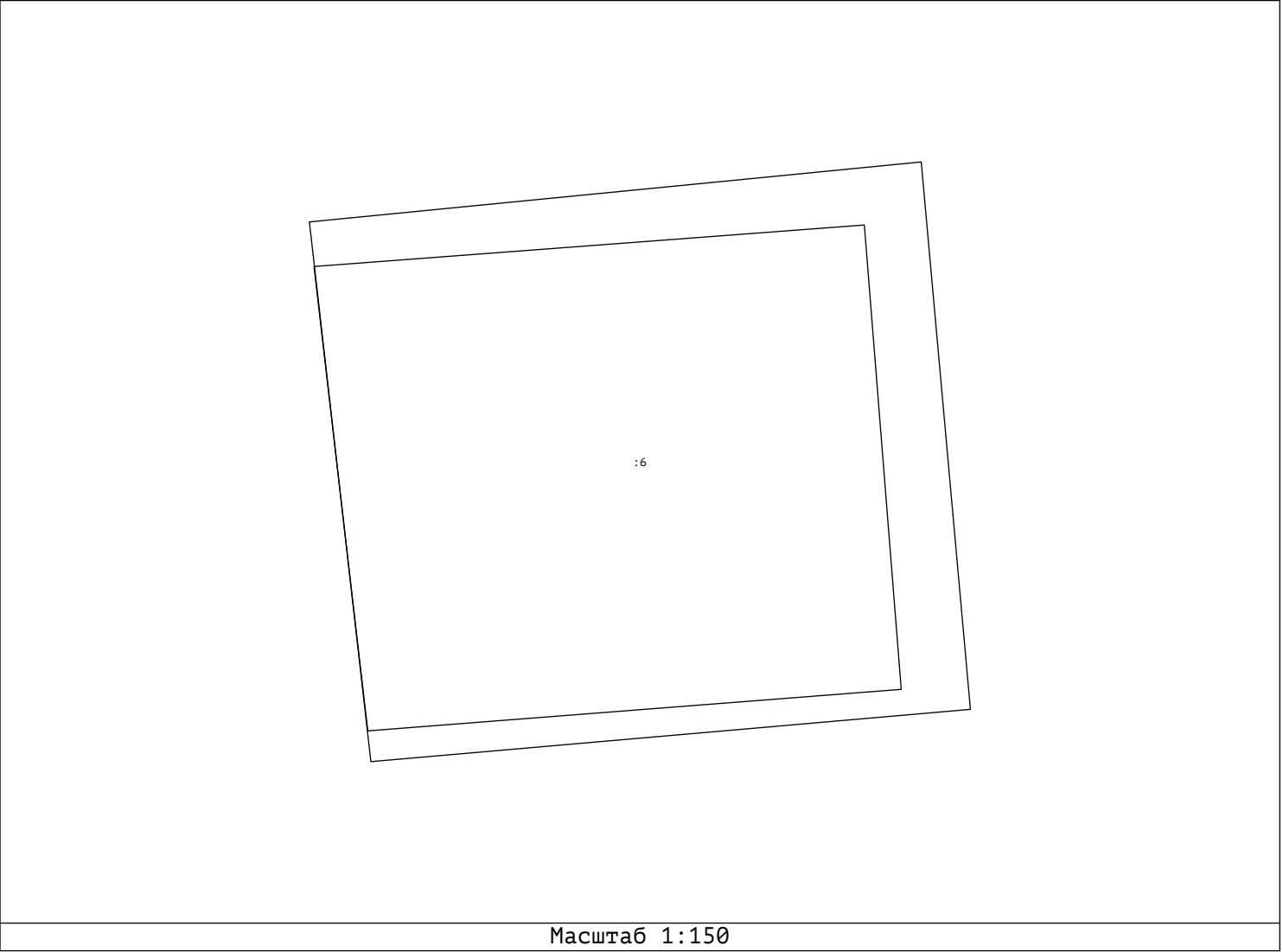
Земельные участки

Номер точки	X	Y	Описание закреп.	Погрешность, м
-------------	---	---	------------------	----------------

47:07:0915011:6

Система координат:				
МСК 47 зона 2				
1				
1	453387.28	2256825.56	-	0,1
2	453387.67	2256829.54	-	0,1
3	453384.11	2256829.86	-	0,1
4	453383.77	2256825.96	-	0,1
Сведения о частях				
Система координат:				
МСК 47 зона 2				
1				
1	453387.26	2256829.17	-	0,5
2	453386.99	2256825.59	-	0
3	453383.97	2256825.94	-	0
4	453384.24	2256829.41	-	0,5

План (чертеж, схема) земельного участка



Сведения выписки об основных характеристиках и зарегистрированных правах на объект недвижимости (земельный участок)

Реквизиты выписки

Наименование	Значение
Дата формирования выписки	01.07.2025
Регистрационный номер	****-*** /****-*****

Реквизиты поступившего запроса

Наименование	Значение
Дата поступившего запроса	01.07.2025
Дата получения запроса органом регистрации прав	01.07.2025

Сведения об объекте недвижимости - земельном участке

Наименование	Значение
Дата постановки на учет/ регистрации	20.07.2015 16:15:56
Кадастровый номер	47:07:0915011:5
Номер кадастрового квартала	47:07:0915011
Вид объекта недвижимости	002001001000, Земельный участок
Вид земельного участка	01, Землепользование
Кадастровые номера расположенных в пределах земельного участка объектов недвижимости	47:07:0915011:1
Вид категории	003004000000, Земли особо охраняемых территорий и объектов
По документу	для размещения объекта культурного наследия
Площадь	009, Уточненная площадь
Значение в кв. метрах	16
Погрешность	1
Адрес в соответствии с ФИАС (Текст)	Ленинградская область, Всеволожский муниципальный район, Рахьинское городское поселение, шоссе Дороги Жизни, километровый столб №42
Кадастровая стоимость	15784.8
Сведения о части объекта недвижимости	
Порядковый номер части	1
Отметка содержания собственности	нет
Дата внесения	21.02.2019
Площадь	002, Общая площадь
Значение в кв. метрах	9

Сведения о правах и правообладателях

Наименование	Значение
Сведения о праве и правообладателях	
Дата постановки на учет/ регистрации	23.11.2016 15:21:33
Вид зарегистрированного вещного права	001007000000, Постоянное (бессрочное) пользование
Номер регистрации вещного права	47-47/001-47/012/002/2016-7469/1
Сведения о правообладателе	Государственное бюджетное учреждение культуры Ленинградской области "Музейно-мемориальный комплекс "Дорога жизни" 7842032912, 1157847137601 Ленинградская область, Всеволожский район, г. Всеволожск, шоссе Колтушское, д.40
Сведения о праве и правообладателях	
Дата постановки на учет/ регистрации	18.04.2016 11:35:47
Вид зарегистрированного вещного права	001001000000, Собственность
Номер регистрации вещного права	47-47/001-47/012/002/2016-1604/1
Сведения о правообладателе	Ленинградская область

Статус записи об объекте недвижимости

Наименование	Значение
Статус записи об объекте недвижимости	Сведения об объекте недвижимости имеют статус "актуальные"

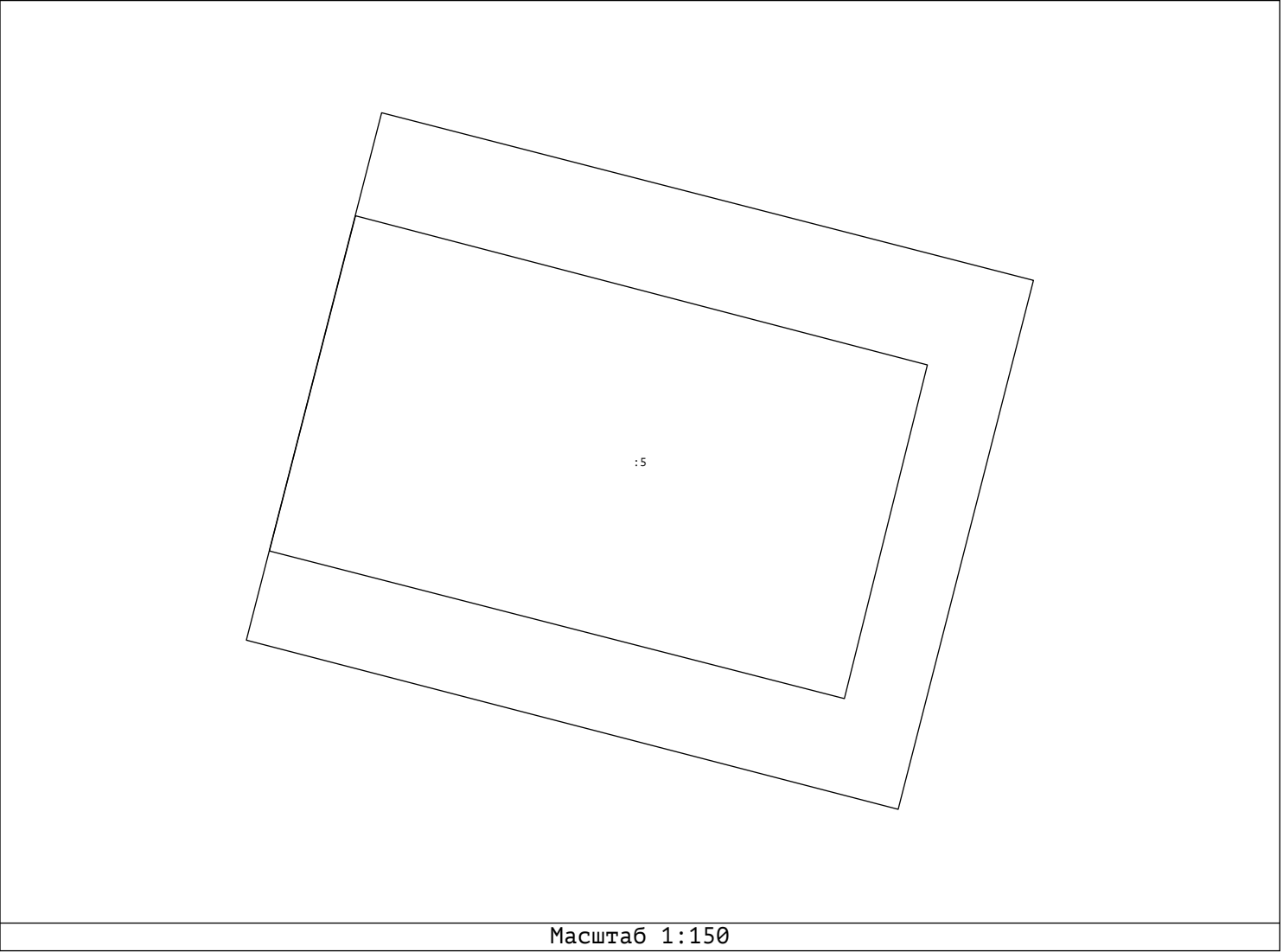
Земельные участки

Номер точки	X	Y	Описание закреп.	Погрешность, м
-------------	---	---	------------------	----------------

47:07:0915011:5

Система координат:				
МСК 47 зона 2				
1				
1	454378.76	2256847.58	-	0,1
2	454377.67	2256851.82	-	0,1
3	454374.23	2256850.94	-	0,1
4	454375.33	2256846.70	-	0,1
Сведения о частях				
Система координат:				
МСК 47 зона 2				
1				
1	454375.91	2256846.85	-	0
2	454374.95	2256850.59	-	0,5
3	454377.12	2256851.13	-	0,5
4	454378.09	2256847.41	-	0

План (чертеж, схема) земельного участка



Сведения выписки об основных характеристиках и зарегистрированных правах на объект недвижимости (земельный участок)

Реквизиты выписки

Наименование	Значение
Дата формирования выписки	01.07.2025
Регистрационный номер	****-*** /****-*****

Реквизиты поступившего запроса

Наименование	Значение
Дата поступившего запроса	01.07.2025
Дата получения запроса органом регистрации прав	01.07.2025

Сведения об объекте недвижимости - земельном участке

Наименование	Значение
Дата постановки на учет/ регистрации	20.07.2015 14:13:03
Кадастровый номер	47:07:0915011:4
Номер кадастрового квартала	47:07:0915011
Вид объекта недвижимости	002001001000, Земельный участок
Вид земельного участка	01, Землепользование
Кадастровые номера расположенных в пределах земельного участка объектов недвижимости	47:07:0915011:3
Вид категории	003004000000, Земли особо охраняемых территорий и объектов
По документу	для размещения объекта культурного наследия
Площадь	009, Уточненная площадь
Значение в кв. метрах	18
Погрешность	1
Адрес в соответствии с ФИАС (Текст)	Ленинградская область, Всеволожский муниципальный район, Рахьинское городское поселение, шоссе Дороги Жизни, километровой столб №43
Кадастровая стоимость	17640
Сведения о части объекта недвижимости	
Порядковый номер части	1
Отметка содержания собственности	нет
Дата внесения	21.02.2019
Площадь	002, Общая площадь
Значение в кв. метрах	11

Сведения о правах и правообладателях

Наименование	Значение
Сведения о праве и правообладателях	
Дата постановки на учет/ регистрации	23.11.2016 14:55:43
Вид зарегистрированного вещного права	001007000000, Постоянное (бессрочное) пользование
Номер регистрации вещного права	47-47/001-47/012/002/2016-7463/1
Сведения о правообладателе	Государственное бюджетное учреждение культуры Ленинградской области "Музейно-мемориальный комплекс "Дорога жизни" 7842032912, 1157847137601 Ленинградская область, Всеволожский район, г. Всеволожск, шоссе Колтушское, д.40
Сведения о праве и правообладателях	
Дата постановки на учет/ регистрации	19.04.2016 17:22:33
Вид зарегистрированного вещного права	001001000000, Собственность
Номер регистрации вещного права	47-47/001-47/012/002/2016-1667/1
Сведения о правообладателе	Ленинградская область

Статус записи об объекте недвижимости

Наименование	Значение
Статус записи об объекте недвижимости	Сведения об объекте недвижимости имеют статус "актуальные"

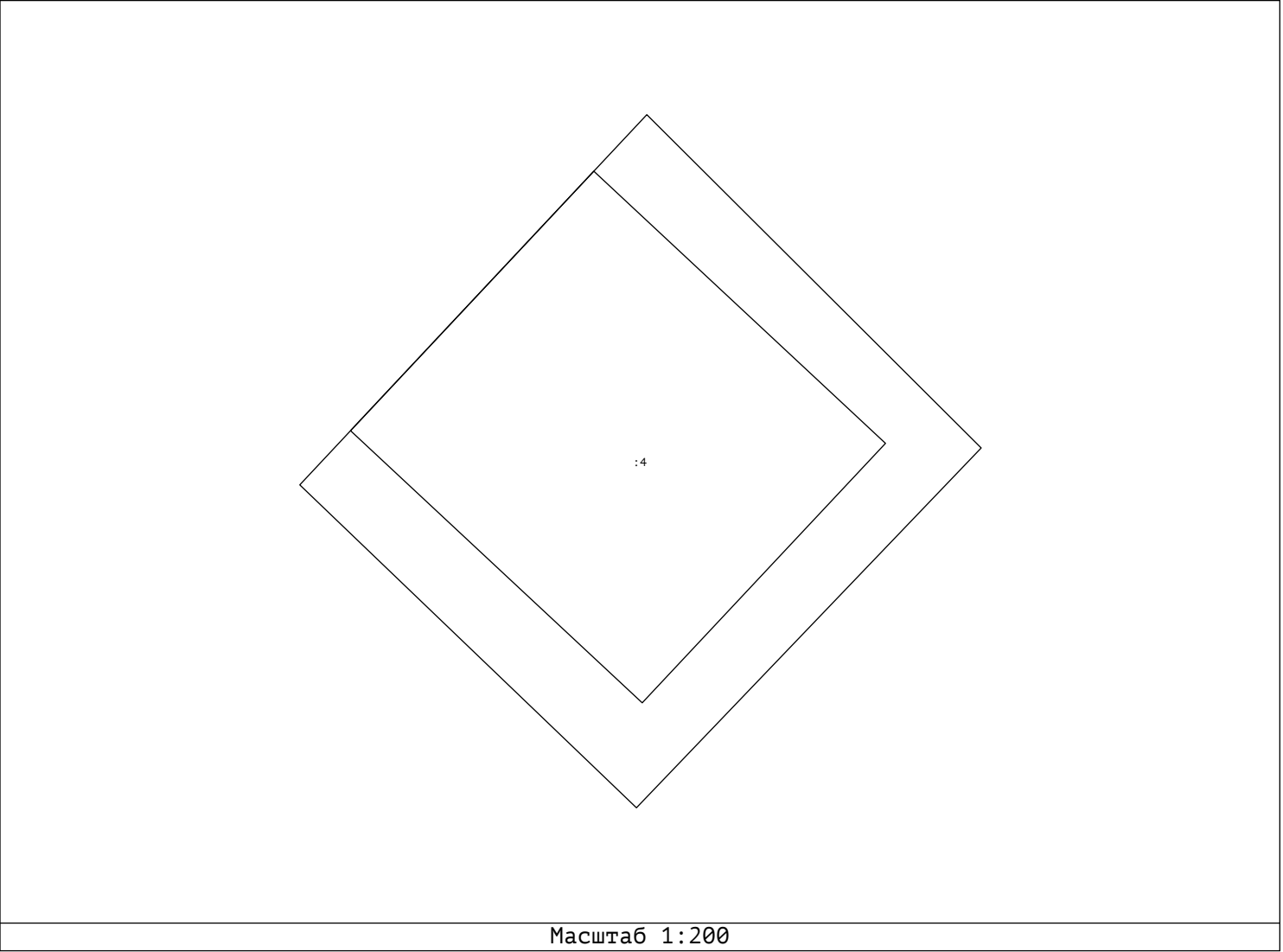
Земельные участки

Номер точки	X	Y	Описание закреп.	Погрешность, м
-------------	---	---	------------------	----------------

47:07:0915011:4

Система координат:				
МСК 47 зона 2				
1				
1	455142.32	2257451.07	-	0,1
2	455139.43	2257453.97	-	0,1
3	455136.31	2257450.98	-	0,1
4	455139.11	2257448.06	-	0,1
Сведения о частях				
Система координат:				
МСК 47 зона 2				
1				
1	455139.58	2257448.50	-	0
2	455137.22	2257451.03	-	0,5
3	455139.47	2257453.14	-	0,5
4	455141.83	2257450.61	-	0

План (чертеж, схема) земельного участка



Сведения выписки об основных характеристиках и зарегистрированных правах на объект недвижимости (земельный участок)

Реквизиты выписки

Наименование	Значение
Дата формирования выписки	01.07.2025
Регистрационный номер	****-*** / ****-*****

Реквизиты поступившего запроса

Наименование	Значение
Дата поступившего запроса	01.07.2025
Дата получения запроса органом регистрации прав	01.07.2025

Сведения об объекте недвижимости - земельном участке

Наименование	Значение
Дата постановки на учет/ регистрации	20.07.2015 13:55:02
Кадастровый номер	47:07:0902005:56
Номер кадастрового квартала	47:07:0902005
Вид объекта недвижимости	002001001000, Земельный участок
Вид земельного участка	01, Землепользование
Кадастровые номера расположенных в пределах земельного участка объектов недвижимости	47:07:0902005:55
Вид категории	003002000000, Земли населенных пунктов
По документу	для размещения объекта культурного наследия
Площадь	009, Уточненная площадь
Значение в кв. метрах	21
Погрешность	2
Адрес в соответствии с ФИАС (Текст)	Ленинградская область, Всеволожский муниципальный район, Рахьинское городское поселение, шоссе Дороги Жизни, километровой столб №44
Кадастровая стоимость	21157.92
Сведения о части объекта недвижимости	
Порядковый номер части	1
Отметка содержания собственности	нет
Дата внесения	20.07.2015
Площадь	002, Общая площадь
Значение в кв. метрах	14.17
Сведения о части объекта недвижимости	
Порядковый номер части	2
Отметка содержания собственности	нет
Дата внесения	21.02.2019
Площадь	002, Общая площадь
Значение в кв. метрах	13
Сведения о части объекта недвижимости	
Порядковый номер части	3
Дата внесения	13.09.2023
Площадь	002, Общая площадь
Значение в кв. метрах	12
Номер	47:07-6.10

Сведения о правах и правообладателях

Наименование	Значение
Сведения о праве и правообладателях	
Дата постановки на учет/ регистрации	12.12.2016 10:42:51
Вид зарегистрированного вещного права	001007000000, Постоянное (бессрочное) пользование
Номер регистрации вещного права	47-47/001-47/012/002/2016-7708/1
Сведения о правообладателе	Государственное бюджетное учреждение культуры Ленинградской области "Музейно-мемориальный комплекс "Дорога жизни" 7842032912, 1157847137601 Ленинградская область, Всеволожский район, г. Всеволожск, шоссе Колтушское, д.40

Сведения о праве и правообладателях	
Дата постановки на учет/ регистрации	19.04.2016 17:28:25
Вид зарегистрированного вещного права	001001000000, Собственность
Номер регистрации вещного права	47-47/001-47/012/002/2016-1668/1
Сведения о правообладателе	Ленинградская область

Статус записи об объекте недвижимости

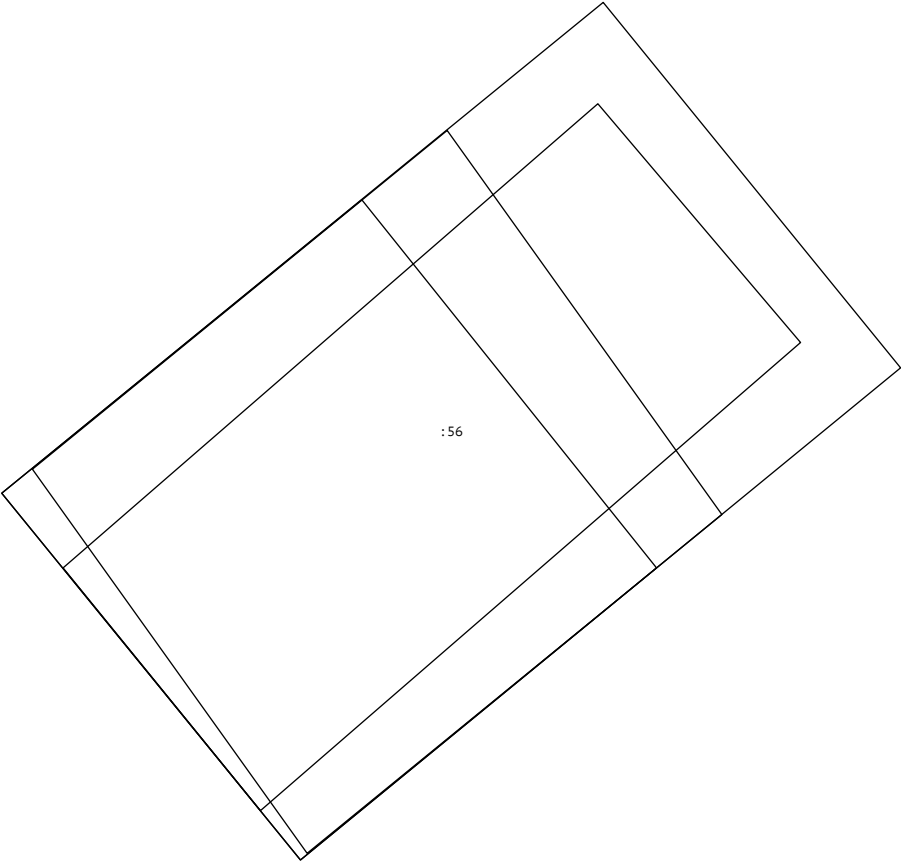
Наименование	Значение
Статус записи об объекте недвижимости	Сведения об объекте недвижимости имеют статус "актуальные"

Земельные участки

Номер точки	X	Y	Описание закреп.	Погрешность, м
-------------	---	---	------------------	----------------

47:07:0902005:56

Система координат:				
МСК 47 зона 2				
1				
1	456181.68	2257355.50	-	0,1
2	456178.94	2257357.73	-	0,1
3	456175.25	2257353.23	-	0,1
4	456178.00	2257350.99	-	0,1
Сведения о частях				
Система координат:				
МСК 47 зона 2				
1				
1	456178.18	2257351.22	-	0
2	456175.30	2257353.28	-	0
3	456177.84	2257356.39	-	0
4	456180.72	2257354.33	-	0
Система координат:				
МСК 47 зона 2				
1				
1	456180.92	2257355.46	-	0,5
2	456177.44	2257351.45	-	0
3	456175.62	2257352.93	-	0
4	456179.13	2257356.98	-	0,5
1				
1	456177.44	2257355.90	-	0
2	456175.25	2257353.23	-	0
3	456178.00	2257350.99	-	0
4	456180.20	2257353.69	-	0



Масштаб 1:200

Сведения выписки об основных характеристиках и зарегистрированных правах на объект недвижимости (земельный участок)

Реквизиты выписки

Наименование	Значение
Дата формирования выписки	01.07.2025
Регистрационный номер	****-*** /****-*****

Реквизиты поступившего запроса

Наименование	Значение
Дата поступившего запроса	01.07.2025
Дата получения запроса органом регистрации прав	01.07.2025

Сведения об объекте недвижимости - земельном участке

Наименование	Значение
Дата постановки на учет/ регистрации	20.07.2015 10:30:04
Кадастровый номер	47:07:0902002:77
Номер кадастрового квартала	47:07:0902002
Вид объекта недвижимости	002001001000, Земельный участок
Вид земельного участка	01, Землепользование
Кадастровые номера расположенных в пределах земельного участка объектов недвижимости	47:07:0902002:76, 47:07:0902002:97
Вид категории	003002000000, Земли населенных пунктов
По документу	для размещения объекта культурного наследия
Площадь	009, Уточненная площадь
Значение в кв. метрах	13
Погрешность	1
Адрес в соответствии с ФИАС (Текст)	Ленинградская область, Всеволожский муниципальный район, Рахьинское городское поселение, шоссе Дороги Жизни, километровой столб №45
Кадастровая стоимость	13067.73
Сведения о части объекта недвижимости	
Порядковый номер части	1
Отметка содержания собственности	нет
Дата внесения	21.02.2019
Площадь	002, Общая площадь
Значение в кв. метрах	8
Сведения о части объекта недвижимости	
Порядковый номер части	2
Дата внесения	13.09.2023
Площадь	002, Общая площадь
Значение в кв. метрах	11
Номер	47:07-6.10

Сведения о правах и правообладателях

Наименование	Значение
Сведения о праве и правообладателях	
Дата постановки на учет/ регистрации	12.12.2016 10:46:25
Вид зарегистрированного вещного права	001007000000, Постоянное (бессрочное) пользование
Номер регистрации вещного права	47-47/001-47/012/002/2016-7709/1
Сведения о правообладателе	Государственное бюджетное учреждение культуры Ленинградской области "Музейно-мемориальный комплекс "Дорога жизни" 7842032912, 1157847137601 Ленинградская область, Всеволожский район, г. Всеволожск, шоссе Колтушское, д.40
Сведения о праве и правообладателях	
Дата постановки на учет/ регистрации	20.04.2016 13:06:25
Вид зарегистрированного вещного права	001001000000, Собственность
Номер регистрации вещного права	47-47/001-47/012/002/2016-1728/1
Сведения о правообладателе	Ленинградская область

Статус записи об объекте недвижимости

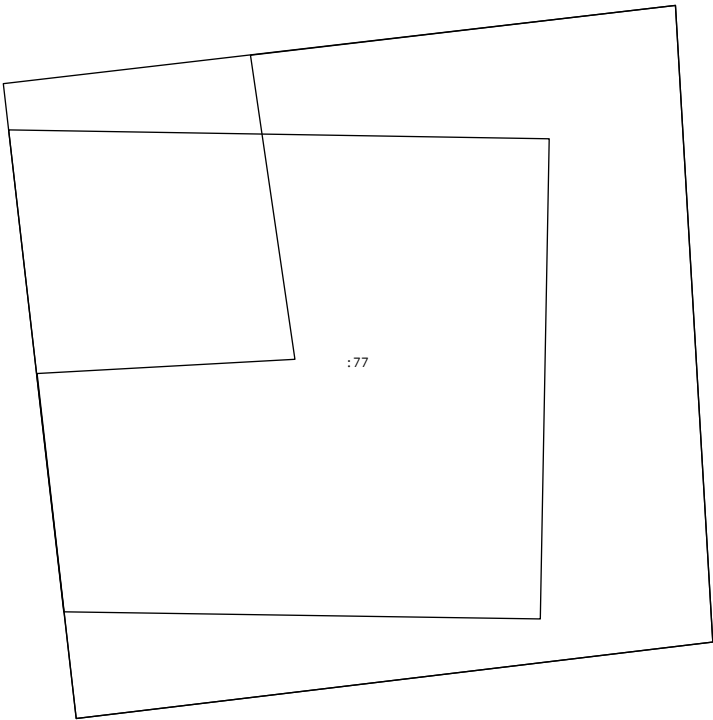
	Наименование	Значение
	Статус записи об объекте недвижимости	Сведения об объекте недвижимости имеют статус "актуальные"

Земельные участки

Номер точки	X	Y	Описание закреп.	Погрешность, м
-------------	---	---	------------------	----------------

47:07:0902002:77

Система координат:				
МСК 47 зона 2				
1				
1	456939.56	2257057.60	-	0,1
2	456940.00	2257061.38	-	0,1
3	456936.42	2257061.59	-	0,1
4	456935.99	2257058.01	-	0,1
Сведения о частях				
Система координат:				
МСК 47 зона 2				
1				
1	456939.25	2257060.67	-	0,5
2	456939.30	2257057.63	-	0
3	456936.59	2257057.94	-	0
4	456936.55	2257060.62	-	0,5
1				
1	456940.00	2257061.38	-	0
2	456936.42	2257061.59	-	0
3	456935.99	2257058.01	-	0
4	456937.93	2257057.79	-	0
5	456938.01	2257059.24	-	0
6	456939.72	2257058.99	-	0



Масштаб 1:150

**ПРИЛОЖЕНИЕ 14. СВЕДЕНИЯ ВЫПИСОК ОБ ОСНОВНЫХ ХАРАКТЕРИСТИКАХ И
ЗАРЕГИСТРИРОВАННЫХ ПРАВАХ НА ОБЪЕКТ НЕДВИЖИМОСТИ
(СООРУЖЕНИЕ). КИЛОМЕТРОВЫЕ СТОЛБЫ №3-№45**

Сведения выписки об основных характеристиках и зарегистрированных правах на объект недвижимости (сооружение)

Реквизиты выписки

Наименование	Значение
Дата формирования выписки	01.07.2025
Регистрационный номер	****-*** / ****-*****

Реквизиты поступившего запроса

Наименование	Значение
Дата поступившего запроса	01.07.2025
Дата получения запроса органом регистрации прав	01.07.2025

Сведения об объекте недвижимости - сооружении

Наименование	Значение
Дата постановки на учет/ регистрации	30.04.2015 0:00:00
Кадастровый номер	47:07:1301203:8
Номер кадастрового квартала	47:07:1301203
Вид объекта недвижимости	002001004000, Сооружение
Кадастровые номера иных объектов недвижимости (земельных участков), в пределах которых расположен объект недвижимости	47:07:1301203:11
Площадь в кв. метрах	1.6
Площадь застройки в квадратных метрах с округлением до 0,1 квадратного метра	1.6
Количество этажей (в том числе подземных)	-
Назначение сооружения	14. сооружения исторические
Наименование сооружения	Ансамбль "Зеленый пояс Славы Ленинграда": Памятные километровые столбы на "Дороге жизни"
Год завершения строительства	1967
ОКАТО	41212000000
Код КЛАДР	4700500000000
Код региона	47, Ленинградская область
Район	р-н, Всеволожский
Дом	д, б/н
Адрес в соответствии с ФИАС (Текст)	Ленинградская область, Всеволожский муниципальный район, муниципальное образование «Город Всеволожск», шоссе Дорога Жизни, километровый столб №3
Кадастровая стоимость	160980.3

Сведения о правах и правообладателях

Наименование	Значение
Сведения о праве и правообладателях	
Дата постановки на учет/ регистрации	25.11.2015 10:00:28
Вид зарегистрированного вещного права	001005000000, Оперативное управление
Номер регистрации вещного права	47-47/001-47/012/069/2015-729/2
Сведения о правообладателе	Государственное бюджетное учреждение культуры Ленинградской области "Музейно-мемориальный комплекс "Дорога жизни" 7842032912, 1157847137601 Ленинградская область, Всеволожский район, г. Всеволожск, шоссе Колтушское, д.40
Сведения о праве и правообладателях	
Дата постановки на учет/ регистрации	21.05.2015 16:00:40
Вид зарегистрированного вещного права	001001000000, Собственность
Номер регистрации вещного права	47-47/001-47/001/008/2015-669/1
Сведения о правообладателе	Ленинградская область

Ограничения прав и обременения объекта недвижимости

Наименование	Значение
--------------	----------

Ограничение права и обременение объекта недвижимости	
Дата постановки на учет/ регистрации	21.05.2015 16:00:42
Номер регистрации ограничения права или обременения объекта недвижимости	47-47/001-47/001/008/2015-669/2
Вид зарегистрированного ограничения права или обременения объекта недвижимости	022015000000, Объект культурного наследия
Документ-основание	Распоряжение Распоряжение об утверждении охранного обязательства объекта культурного наследия федерального значения, 01-04/19-165, 2019-04-29, Комитет по культуре Ленинградской области
Документ-основание	558232000000, Документы, воспроизводящие сведения об изменении назначения помещения Постановление Совета Министров РСФСР, 624, 1974-12-04

Статус записи об объекте недвижимости


Наименование	Значение
Статус записи об объекте недвижимости	Сведения об объекте недвижимости имеют статус "актуальные"

Объекты капитального строительства

Номер точки	X	Y	Описание закреп.	Погрешность, м
-------------	---	---	------------------	----------------

47:07:1301203:8

Система координат:				
МСК 47 зона 2				
1				
1	442864.88	2227576.08	-	0,1
2	442865.85	2227577.28	-	0,1
3	442865.06	2227577.91	-	0,1
4	442864.09	2227576.70	-	0,1



Масштаб 1:50

Сведения выписки об основных характеристиках и зарегистрированных правах на объект недвижимости (сооружение)

Реквизиты выписки

Наименование	Значение
Дата формирования выписки	01.07.2025
Регистрационный номер	****-*** / ****-*****

Реквизиты поступившего запроса

Наименование	Значение
Дата поступившего запроса	01.07.2025
Дата получения запроса органом регистрации прав	01.07.2025

Сведения об объекте недвижимости - сооружении

Наименование	Значение
Дата постановки на учет/ регистрации	30.04.2015 0:00:00
Кадастровый номер	47:07:1301203:9
Номер кадастрового квартала	47:07:1301203
Вид объекта недвижимости	002001004000, Сооружение
Кадастровые номера иных объектов недвижимости (земельных участков), в пределах которых расположен объект недвижимости	47:07:1301203:10
Площадь в кв. метрах	1.6
Площадь застройки в квадратных метрах с округлением до 0,1 квадратного метра	1.6
Количество этажей (в том числе подземных)	-
Назначение сооружения	14. сооружения исторические
Наименование сооружения	Ансамбль "Зеленый пояс Славы Ленинграда": Памятные километровые столбы на "Дороге жизни"
Год завершения строительства	1967
ОКАТО	41212000000
Код КЛАДР	4700500000000
Код региона	47, Ленинградская область
Район	р-н, Всеволожский
Дом	д, б/н
Адрес в соответствии с ФИАС (Текст)	Ленинградская область, Всеволожский муниципальный район, муниципальное образование «Город Всеволожск», шоссе Дорога Жизни, километровый столб №4
Кадастровая стоимость	160980.3

Сведения о правах и правообладателях

Наименование	Значение
Сведения о праве и правообладателях	
Дата постановки на учет/ регистрации	25.11.2015 10:56:29
Вид зарегистрированного вещного права	001005000000, Оперативное управление
Номер регистрации вещного права	47-47/001-47/012/069/2015-730/2
Сведения о правообладателе	Государственное бюджетное учреждение культуры Ленинградской области "Музейно-мемориальный комплекс "Дорога жизни" 7842032912, 1157847137601 Ленинградская область, Всеволожский район, г. Всеволожск, шоссе Колтушское, д.40
Сведения о праве и правообладателях	
Дата постановки на учет/ регистрации	21.05.2015 16:36:07
Вид зарегистрированного вещного права	001001000000, Собственность
Номер регистрации вещного права	47-47/001-47/001/007/2015-467/1
Сведения о правообладателе	Ленинградская область

Ограничения прав и обременения объекта недвижимости

Наименование	Значение
--------------	----------

Ограничение права и обременение объекта недвижимости	
Дата постановки на учет/ регистрации	21.05.2015 16:36:09
Номер регистрации ограничения права или обременения объекта недвижимости	47-47/001-47/001/007/2015-467/2
Вид зарегистрированного ограничения права или обременения объекта недвижимости	022015000000, Объект культурного наследия
Документ-основание	Распоряжение Распоряжение об утверждении охранного обязательства объекта культурного наследия федерального значения, 01-04/19-165, 2019-04-29, Комитет по культуре Ленинградской области
Документ-основание	558232000000, Документы, воспроизводящие сведения об изменении назначения помещения Постановление Совета Министров РСФСР, 624, 1974-12-04

Статус записи об объекте недвижимости


Наименование	Значение
Статус записи об объекте недвижимости	Сведения об объекте недвижимости имеют статус "актуальные"

Объекты капитального строительства

Номер точки	X	Y	Описание закреп.	Погрешность, м
-------------	---	---	------------------	----------------

47:07:1301203:9

Система координат:				
МСК 47 зона 2				
1				
1	443499.85	2228343.20	-	0,1
2	443500.86	2228344.42	-	0,1
3	443500.06	2228345.08	-	0,1
4	443499.05	2228343.87	-	0,1



Масштаб 1:50

Сведения выписки об основных характеристиках и зарегистрированных правах на объект недвижимости (сооружение)

Реквизиты выписки

Наименование	Значение
Дата формирования выписки	01.07.2025
Регистрационный номер	****-*** / ****-*****

Реквизиты поступившего запроса

Наименование	Значение
Дата поступившего запроса	01.07.2025
Дата получения запроса органом регистрации прав	01.07.2025

Сведения об объекте недвижимости - сооружении

Наименование	Значение
Дата постановки на учет/ регистрации	29.04.2015 0:00:00
Кадастровый номер	47:07:1301203:7
Номер кадастрового квартала	47:07:1301203
Вид объекта недвижимости	002001004000, Сооружение
Кадастровые номера иных объектов недвижимости (земельных участков), в пределах которых расположен объект недвижимости	47:07:1301203:12
Площадь в кв. метрах	1.6
Площадь застройки в квадратных метрах с округлением до 0,1 квадратного метра	1.6
Количество этажей (в том числе подземных)	-
Назначение сооружения	14. сооружения исторические
Наименование сооружения	Ансамбль "Зеленый пояс Славы Ленинграда": Памятные километровые столбы на "Дороге жизни"
Год завершения строительства	1967
ОКАТО	41212501000
Код КЛАДР	4700500100000
Код региона	47, Ленинградская область
Район	р-н, Всеволожский
Муниципальное образование	г, Всеволожск
Адрес в соответствии с ФИАС (Текст)	Ленинградская область, Всеволожский муниципальный район, муниципальное образование «Город Всеволожск», шоссе Дорога Жизни, километровый столб №5
Кадастровая стоимость	160980.3

Сведения о правах и правообладателях

Наименование	Значение
Сведения о праве и правообладателях	
Дата постановки на учет/ регистрации	25.11.2015 13:55:02
Вид зарегистрированного вещного права	001005000000, Оперативное управление
Номер регистрации вещного права	47-47/001-47/012/069/2015-731/2
Сведения о правообладателе	Государственное бюджетное учреждение культуры Ленинградской области "Музейно-мемориальный комплекс "Дорога жизни" 7842032912, 1157847137601 Ленинградская область, Всеволожский район, г. Всеволожск, шоссе Колтушское, д.40
Сведения о праве и правообладателях	
Дата постановки на учет/ регистрации	22.05.2015 7:35:44
Вид зарегистрированного вещного права	001001000000, Собственность
Номер регистрации вещного права	47-47/001-47/001/007/2015-465/1
Сведения о правообладателе	Ленинградская область

Ограничения прав и обременения объекта недвижимости

Наименование	Значение
--------------	----------

Ограничение права и обременение объекта недвижимости	
Дата постановки на учет/ регистрации	22.05.2015 7:35:47
Номер регистрации ограничения права или обременения объекта недвижимости	47-47/001-47/001/007/2015-465/2
Вид зарегистрированного ограничения права или обременения объекта недвижимости	022015000000, Объект культурного наследия
Документ-основание	Распоряжение Распоряжение об утверждении охранного обязательства объекта культурного наследия федерального значения, 01-04/19-165, 2019-04-29, Комитет по культуре Ленинградской области
Документ-основание	558232000000, Документы, воспроизводящие сведения об изменении назначения помещения Постановление Совета Министров РСФСР, 624, 1974-12-04

Статус записи об объекте недвижимости


Наименование	Значение
Статус записи об объекте недвижимости	Сведения об объекте недвижимости имеют статус "актуальные"

Объекты капитального строительства

Номер точки	X	Y	Описание закреп.	Погрешность, м
-------------	---	---	------------------	----------------

47:07:1301203:7

Система координат:				
МСК 47 зона 2				
1				
1	444155.14	2229131.60	-	0,1
2	444156.06	2229132.85	-	0,1
3	444155.22	2229133.47	-	0,1
4	444154.30	2229132.21	-	0,1



Масштаб 1:50

Сведения выписки об основных характеристиках и зарегистрированных правах на объект недвижимости (сооружение)

Реквизиты выписки

Наименование	Значение
Дата формирования выписки	01.07.2025
Регистрационный номер	****-*** / ****-*****

Реквизиты поступившего запроса

Наименование	Значение
Дата поступившего запроса	01.07.2025
Дата получения запроса органом регистрации прав	01.07.2025

Сведения об объекте недвижимости - сооружении

Наименование	Значение
Дата постановки на учет/ регистрации	29.04.2015 0:00:00
Кадастровый номер	47:07:1301093:142
Номер кадастрового квартала	47:07:1301093
Вид объекта недвижимости	002001004000, Сооружение
Кадастровые номера иных объектов недвижимости (земельных участков), в пределах которых расположен объект недвижимости	47:07:1301093:144
Площадь в кв. метрах	1.5
Площадь застройки в квадратных метрах с округлением до 0,1 квадратного метра	1.5
Количество этажей (в том числе подземных)	-
Назначение сооружения	14. сооружения исторические
Наименование сооружения	Ансамбль "Зеленый пояс Славы Ленинграда": Памятные километровые столбы на "Дороге жизни"
Год завершения строительства	1967
ОКАТО	41212000000
Код КЛАДР	4700500000000
Код региона	47, Ленинградская область
Район	р-н, Всеволожский
Дом	д, Б/Н
Адрес в соответствии с ФИАС (Текст)	Ленинградская область, Всеволожский муниципальный район, муниципальное образование «Город Всеволожск», шоссе Дорога Жизни, километровый столб №6
Кадастровая стоимость	150919.03

Сведения о правах и правообладателях

Наименование	Значение
Сведения о праве и правообладателях	
Дата постановки на учет/ регистрации	25.11.2015 14:14:57
Вид зарегистрированного вещного права	001005000000, Оперативное управление
Номер регистрации вещного права	47-47/001-47/012/069/2015-732/2
Сведения о правообладателе	Государственное бюджетное учреждение культуры Ленинградской области "Музейно-мемориальный комплекс "Дорога жизни" 7842032912, 1157847137601 Ленинградская область, Всеволожский район, г. Всеволожск, шоссе Колтушское, д.40
Сведения о праве и правообладателях	
Дата постановки на учет/ регистрации	22.05.2015 7:41:46
Вид зарегистрированного вещного права	001001000000, Собственность
Номер регистрации вещного права	47-47/001-47/001/007/2015-463/1
Сведения о правообладателе	Ленинградская область

Ограничения прав и обременения объекта недвижимости

Наименование	Значение
--------------	----------

Ограничение права и обременение объекта недвижимости	
Дата постановки на учет/ регистрации	22.05.2015 7:41:48
Номер регистрации ограничения права или обременения объекта недвижимости	47-47/001-47/001/007/2015-463/2
Вид зарегистрированного ограничения права или обременения объекта недвижимости	022015000000, Объект культурного наследия
Документ-основание	Распоряжение Распоряжение об утверждении охранного обязательства объекта культурного наследия федерального значения, 01-04/19-165, 2019-04-29, Комитет по культуре Ленинградской области
Документ-основание	558232000000, Документы, воспроизводящие сведения об изменении назначения помещения Постановление Совета Министров РСФСР, 624, 1974-12-04

Статус записи об объекте недвижимости

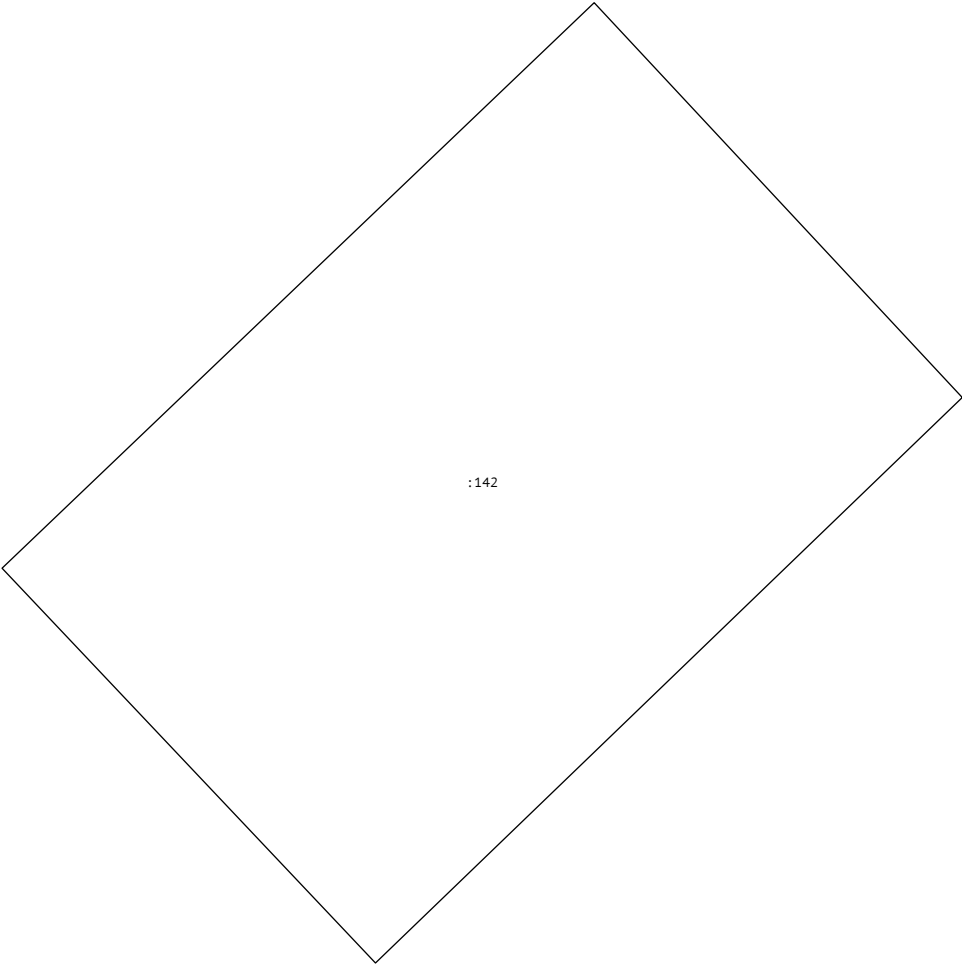
Наименование	Значение
Статус записи об объекте недвижимости	Сведения об объекте недвижимости имеют статус "актуальные"

Объекты капитального строительства

Номер точки	X	Y	Описание закреп.	Погрешность, м
-------------	---	---	------------------	----------------

47:07:1301093:142

Система координат:				
МСК 47 зона 2				
1				
1	444767.34	2229895.27	-	0,1
2	444768.40	2229896.38	-	0,1
3	444767.66	2229897.07	-	0,1
4	444766.60	2229895.97	-	0,1



Масштаб 1:50

Сведения выписки об основных характеристиках и зарегистрированных правах на объект недвижимости (сооружение)

Реквизиты выписки

Наименование	Значение
Дата формирования выписки	01.07.2025
Регистрационный номер	****-*** /****-*****

Реквизиты поступившего запроса

Наименование	Значение
Дата поступившего запроса	01.07.2025
Дата получения запроса органом регистрации прав	01.07.2025

Сведения об объекте недвижимости - сооружении

Наименование	Значение
Дата постановки на учет/ регистрации	29.04.2015 0:00:00
Кадастровый номер	47:07:1301090:29
Номер кадастрового квартала	47:07:1301090
Вид объекта недвижимости	002001004000, Сооружение
Кадастровые номера иных объектов недвижимости (земельных участков), в пределах которых расположен объект недвижимости	47:07:1301090:33
Площадь в кв. метрах	1.6
Площадь застройки в квадратных метрах с округлением до 0,1 квадратного метра	1.6
Количество этажей (в том числе подземных)	-
Назначение сооружения	14. сооружения исторические
Наименование сооружения	Ансамбль "Зеленый пояс Славы Ленинграда": Памятные километровые столбы на "Дороге жизни"
Год завершения строительства	1967
ОКАТО	41212501000
Код КЛАДР	4700500100000
Код региона	47, Ленинградская область
Район	р-н, Всеволожский
Муниципальное образование	г, Всеволожск
Адрес в соответствии с ФИАС (Текст)	Ленинградская область, Всеволожский муниципальный район, муниципальное образование «Город Всеволожск», шоссе Дорога Жизни, километровый столб №7
Кадастровая стоимость	160980.3

Сведения о правах и правообладателях

Наименование	Значение
Сведения о праве и правообладателях	
Дата постановки на учет/ регистрации	25.11.2015 15:48:12
Вид зарегистрированного вещного права	001005000000, Оперативное управление
Номер регистрации вещного права	47-47/001-47/012/069/2015-737/2
Сведения о правообладателе	Государственное бюджетное учреждение культуры Ленинградской области "Музейно-мемориальный комплекс "Дорога жизни" 7842032912, 1157847137601 Ленинградская область, Всеволожский район, г. Всеволожск, шоссе Колтушское, д.40
Сведения о праве и правообладателях	
Дата постановки на учет/ регистрации	22.05.2015 7:49:30
Вид зарегистрированного вещного права	001001000000, Собственность
Номер регистрации вещного права	47-47/001-47/001/007/2015-461/1
Сведения о правообладателе	Ленинградская область

Ограничения прав и обременения объекта недвижимости

Наименование	Значение
--------------	----------

Ограничение права и обременение объекта недвижимости	
Дата постановки на учет/ регистрации	22.05.2015 7:45:57
Номер регистрации ограничения права или обременения объекта недвижимости	47-47/001-47/001/007/2015-461/2
Вид зарегистрированного ограничения права или обременения объекта недвижимости	022015000000, Объект культурного наследия
Документ-основание	Распоряжение Распоряжение об утверждении охранного обязательства объекта культурного наследия федерального значения, 01-04/19-165, 2019-04-29, Комитет по культуре Ленинградской области
Документ-основание	558232000000, Документы, воспроизводящие сведения об изменении назначения помещения Постановление Совета Министров РСФСР, 624, 1974-12-04

Статус записи об объекте недвижимости

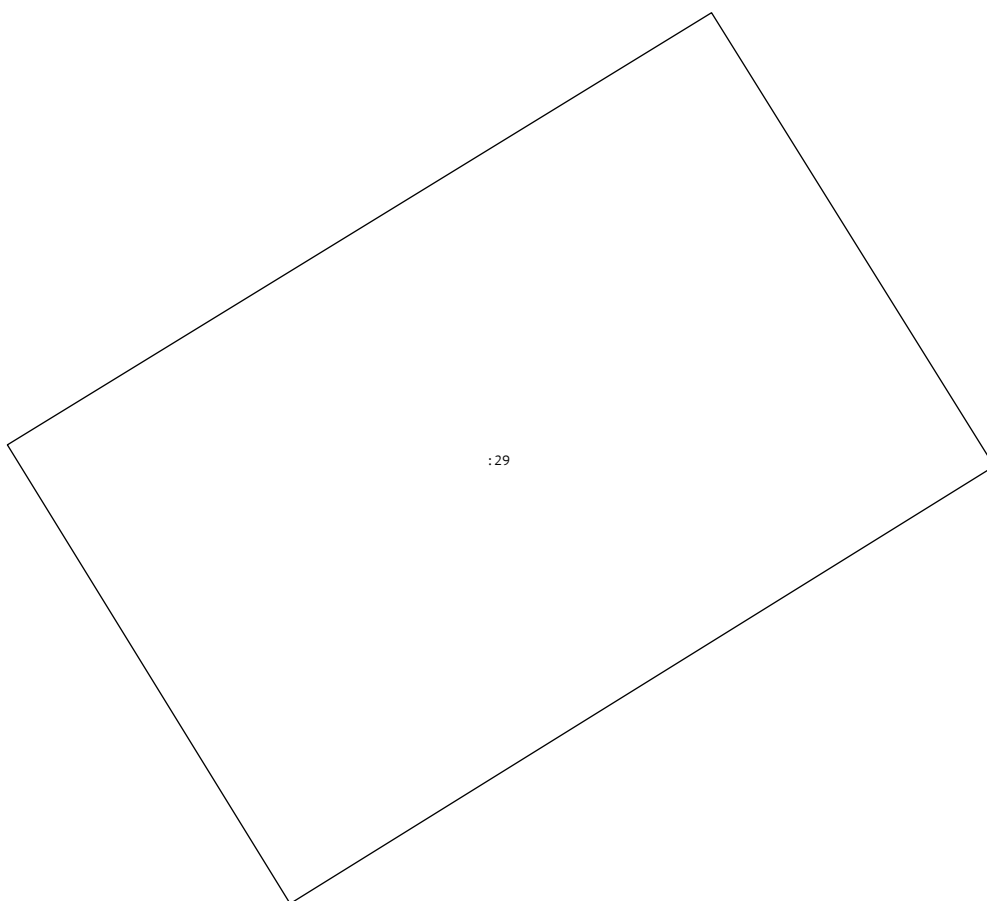
Наименование	Значение
Статус записи об объекте недвижимости	Сведения об объекте недвижимости имеют статус "актуальные"

Объекты капитального строительства

Номер точки	X	Y	Описание закреп.	Погрешность, м
-------------	---	---	------------------	----------------

47:07:1301090:29

Система координат:				
МСК 47 зона 2				
1				
1	445416.74	2230659.50	-	0,1
2	445417.55	2230660.82	-	0,1
3	445416.70	2230661.35	-	0,1
4	445415.88	2230660.03	-	0,1



Масштаб 1:50

Сведения выписки об основных характеристиках и зарегистрированных правах на объект недвижимости (сооружение)

Реквизиты выписки

Наименование	Значение
Дата формирования выписки	01.07.2025
Регистрационный номер	****-*** / ****-*****

Реквизиты поступившего запроса

Наименование	Значение
Дата поступившего запроса	01.07.2025
Дата получения запроса органом регистрации прав	01.07.2025

Сведения об объекте недвижимости - сооружении

Наименование	Значение
Дата постановки на учет/ регистрации	29.04.2015 0:00:00
Кадастровый номер	47:07:1301090:30
Номер кадастрового квартала	47:07:1301090
Вид объекта недвижимости	002001004000, Сооружение
Кадастровые номера иных объектов недвижимости (земельных участков), в пределах которых расположен объект недвижимости	47:07:1301090:34
Площадь в кв. метрах	1.4
Площадь застройки в квадратных метрах с округлением до 0,1 квадратного метра	1.4
Количество этажей (в том числе подземных)	-
Назначение сооружения	14. сооружения исторические
Наименование сооружения	Ансамбль "Зеленый пояс Славы Ленинграда": Памятные километровые столбы на "Дороге жизни"
Год завершения строительства	1967
ОКАТО	41212000000
Код КЛАДР	4700500000000
Код региона	47, Ленинградская область
Район	р-н, Всеволожский
Муниципальное образование	г, Всеволожск г
Адрес в соответствии с ФИАС (Текст)	Ленинградская область, Всеволожский муниципальный район, муниципальное образование «Город Всеволожск», шоссе Дорога Жизни, километровый столб № 8
Кадастровая стоимость	140857.76

Сведения о правах и правообладателях

Наименование	Значение
Сведения о праве и правообладателях	
Дата постановки на учет/ регистрации	25.11.2015 16:06:46
Вид зарегистрированного вещного права	001005000000, Оперативное управление
Номер регистрации вещного права	47-47/001-47/012/069/2015-738/2
Сведения о правообладателе	Государственное бюджетное учреждение культуры Ленинградской области "Музейно-мемориальный комплекс "Дорога жизни" 7842032912, 1157847137601 Ленинградская область, Всеволожский район, г. Всеволожск, шоссе Колтушское, д.40
Сведения о праве и правообладателях	
Дата постановки на учет/ регистрации	22.05.2015 7:59:26
Вид зарегистрированного вещного права	001001000000, Собственность
Номер регистрации вещного права	47-47/001-47/001/007/2015-459/1
Сведения о правообладателе	Ленинградская область

Ограничения прав и обременения объекта недвижимости

Наименование	Значение
--------------	----------

Ограничение права и обременение объекта недвижимости	
Дата постановки на учет/ регистрации	22.05.2015 7:59:28
Номер регистрации ограничения права или обременения объекта недвижимости	47-47/001-47/001/007/2015-459/2
Вид зарегистрированного ограничения права или обременения объекта недвижимости	022015000000, Объект культурного наследия
Документ-основание	Распоряжение Распоряжение об утверждении охранного обязательства объекта культурного наследия федерального значения, 01-04/19-165, 2019-04-29, Комитет по культуре Ленинградской области
Документ-основание	558232000000, Документы, воспроизводящие сведения об изменении назначения помещения Постановление Совета Министров РСФСР, 624, 1974-12-04

Статус записи об объекте недвижимости

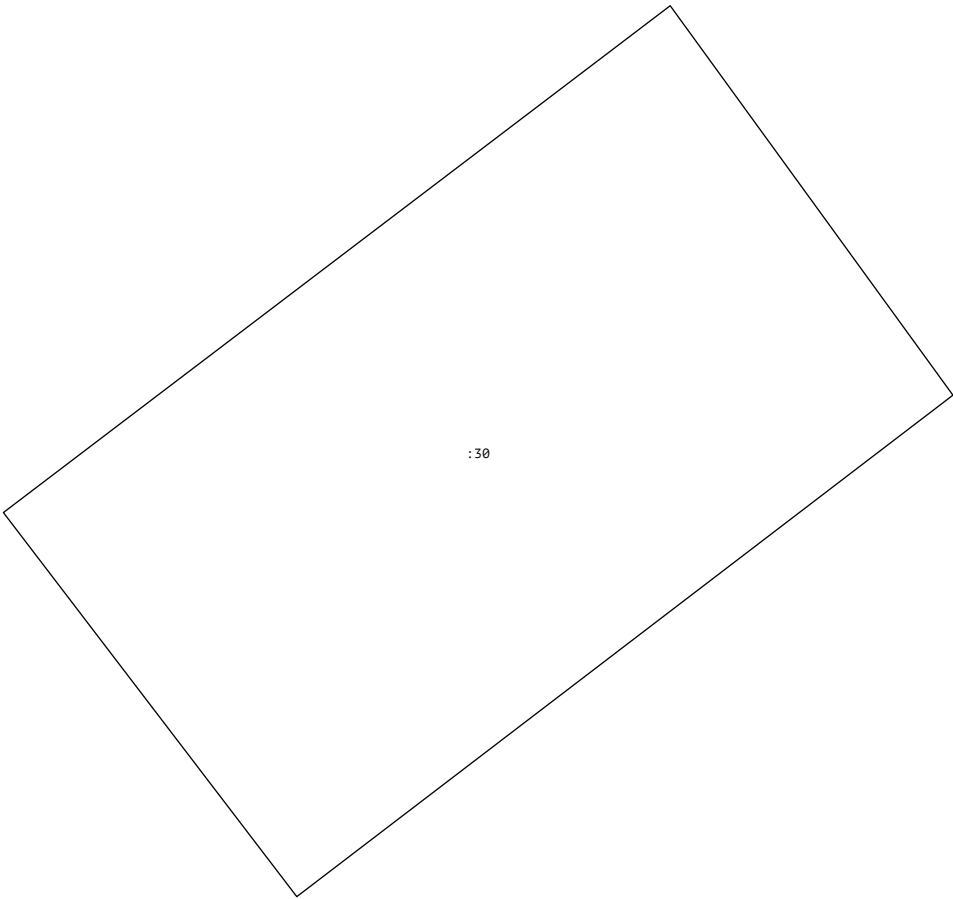
Наименование	Значение
Статус записи об объекте недвижимости	Сведения об объекте недвижимости имеют статус "актуальные"

Объекты капитального строительства

Номер точки	X	Y	Описание закреп.	Погрешность, м
-------------	---	---	------------------	----------------

47:07:1301090:30

Система координат:				
МСК 47 зона 2				
1				
1	446071.96	2231428.50	-	0,1
2	446072.91	2231429.75	-	0,1
3	446072.18	2231430.28	-	0,1
4	446071.24	2231429.05	-	0,1



Масштаб 1:50

Сведения выписки об основных характеристиках и зарегистрированных правах на объект недвижимости (сооружение)

Реквизиты выписки

Наименование	Значение
Дата формирования выписки	01.07.2025
Регистрационный номер	****-*** / ****-*****

Реквизиты поступившего запроса

Наименование	Значение
Дата поступившего запроса	01.07.2025
Дата получения запроса органом регистрации прав	01.07.2025

Сведения об объекте недвижимости - сооружении

Наименование	Значение
Дата постановления на учет/ регистрации	29.04.2015 0:00:00
Кадастровый номер	47:07:1301089:1763
Номер кадастрового квартала	47:07:1301089
Вид объекта недвижимости	002001004000, Сооружение
Кадастровые номера иных объектов недвижимости (земельных участков), в пределах которых расположен объект недвижимости	47:07:1301089:1774
Площадь в кв. метрах	1.5
Площадь застройки в квадратных метрах с округлением до 0,1 квадратного метра	1.5
Количество этажей (в том числе подземных)	-
Назначение сооружения	14. сооружения исторические
Наименование сооружения	Ансамбль "Зеленый пояс Славы Ленинграда": Памятные километровые столбы на "Дороге жизни"
Год завершения строительства	1967
ОКАТО	41212501000
Код КЛАДР	4700500100000
Код региона	47, Ленинградская область
Район	р-н, Всеволожский
Муниципальное образование	г, Всеволожск
Адрес в соответствии с ФИАС (Текст)	Ленинградская область, Всеволожский муниципальный район, муниципальное образование «Город Всеволожск», шоссе Дорога Жизни, километровый столб № 9
Кадастровая стоимость	150919.03

Сведения о правах и правообладателях

Наименование	Значение
Сведения о праве и правообладателях	
Дата постановления на учет/ регистрации	25.11.2015 16:16:40
Вид зарегистрированного вещного права	001005000000, Оперативное управление
Номер регистрации вещного права	47-47/001-47/012/069/2015-739/2
Сведения о правообладателе	Государственное бюджетное учреждение культуры Ленинградской области "Музейно-мемориальный комплекс "Дорога жизни" 7842032912, 1157847137601 Ленинградская область, Всеволожский район, г. Всеволожск, шоссе Колтушское, д.40
Сведения о праве и правообладателях	
Дата постановления на учет/ регистрации	21.05.2015 14:24:01
Вид зарегистрированного вещного права	001001000000, Собственность
Номер регистрации вещного права	47-47/001-47/001/007/2015-458/1
Сведения о правообладателе	Ленинградская область

Ограничения прав и обременения объекта недвижимости

Наименование	Значение
--------------	----------

Ограничение права и обременение объекта недвижимости	
Дата постановки на учет/ регистрации	21.05.2015 14:24:03
Номер регистрации ограничения права или обременения объекта недвижимости	47-47/001-47/001/007/2015-458/2
Вид зарегистрированного ограничения права или обременения объекта недвижимости	022015000000, Объект культурного наследия
Документ-основание	Распоряжение Распоряжение об утверждении охранного обязательства объекта культурного наследия федерального значения, 01-04/19-165, 2019-04-29, Комитет по культуре Ленинградской области
Документ-основание	558232000000, Документы, воспроизводящие сведения об изменении назначения помещения Постановление Совета Министров РСФСР, 624, 1974-12-04

Статус записи об объекте недвижимости

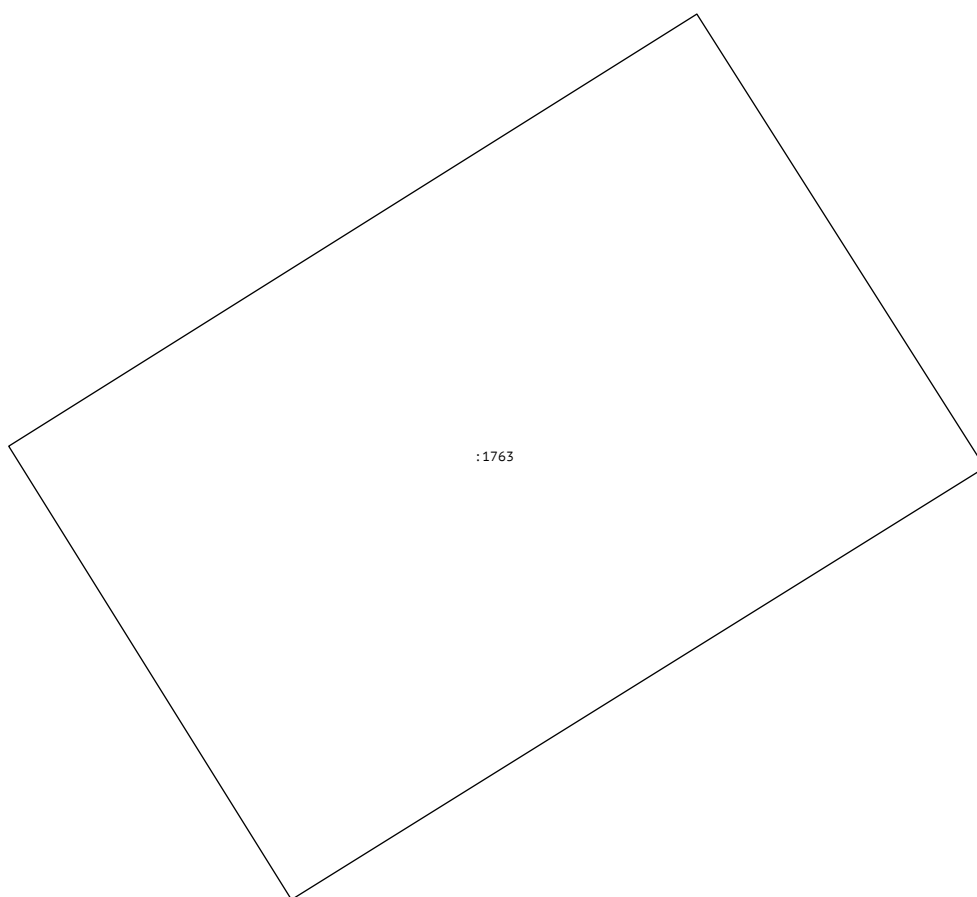
Наименование	Значение
Статус записи об объекте недвижимости	Сведения об объекте недвижимости имеют статус "актуальные"

Объекты капитального строительства

Номер точки	X	Y	Описание закреп.	Погрешность, м
-------------	---	---	------------------	----------------

47:07:1301089:1763

Система координат:				
МСК 47 зона 2				
1				
1	446689.63	2232191.27	-	0,1
2	446690.44	2232192.56	-	0,1
3	446689.59	2232193.10	-	0,1
4	446688.78	2232191.80	-	0,1



Масштаб 1:50

Сведения выписки об основных характеристиках и зарегистрированных правах на объект недвижимости (сооружение)

Реквизиты выписки

Наименование	Значение
Дата формирования выписки	01.07.2025
Регистрационный номер	****-*** / ****-*****

Реквизиты поступившего запроса

Наименование	Значение
Дата поступившего запроса	01.07.2025
Дата получения запроса органом регистрации прав	01.07.2025

Сведения об объекте недвижимости - сооружении

Наименование	Значение
Дата постановки на учет/ регистрации	29.04.2015 0:00:00
Кадастровый номер	47:07:1301085:75
Номер кадастрового квартала	47:07:1301085
Вид объекта недвижимости	002001004000, Сооружение
Кадастровые номера иных объектов недвижимости (земельных участков), в пределах которых расположен объект недвижимости	47:07:1301085:76
Площадь в кв. метрах	1.5
Площадь застройки в квадратных метрах с округлением до 0,1 квадратного метра	1.5
Количество этажей (в том числе подземных)	-
Назначение сооружения	14. сооружения исторические
Наименование сооружения	Ансамбль "Зеленый пояс Славы Ленинграда": Памятные километровые столбы на "Дороге жизни"
Год завершения строительства	1967
ОКАТО	41212501000
Код КЛАДР	4700500100000
Код региона	47, Ленинградская область
Район	р-н, Всеволожский
Муниципальное образование	г, Всеволожск
Адрес в соответствии с ФИАС (Текст)	Ленинградская область, Всеволожский муниципальный район, муниципальное образование «Город Всеволожск», шоссе Дорога Жизни, километровый столб № 10
Кадастровая стоимость	150919.03

Сведения о правах и правообладателях

Наименование	Значение
Сведения о праве и правообладателях	
Дата постановки на учет/ регистрации	25.11.2015 16:28:45
Вид зарегистрированного вещного права	001005000000, Оперативное управление
Номер регистрации вещного права	47-47/001-47/012/069/2015-740/2
Сведения о правообладателе	Государственное бюджетное учреждение культуры Ленинградской области "Музейно-мемориальный комплекс "Дорога жизни" 7842032912, 1157847137601 Ленинградская область, Всеволожский район, г. Всеволожск, шоссе Колтушское, д.40
Сведения о праве и правообладателях	
Дата постановки на учет/ регистрации	21.05.2015 14:27:53
Вид зарегистрированного вещного права	001001000000, Собственность
Номер регистрации вещного права	47-47/001-47/001/007/2015-456/1
Сведения о правообладателе	Ленинградская область

Ограничения прав и обременения объекта недвижимости

Наименование	Значение
--------------	----------

Ограничение права и обременение объекта недвижимости	
Дата постановки на учет/ регистрации	21.05.2015 14:27:55
Номер регистрации ограничения права или обременения объекта недвижимости	47-47/001-47/001/007/2015-456/2
Вид зарегистрированного ограничения права или обременения объекта недвижимости	022015000000, Объект культурного наследия
Документ-основание	Распоряжение Распоряжение об утверждении охранного обязательства объекта культурного наследия федерального значения, 01-04/19-165, 2019-04-29, Комитет по культуре Ленинградской области
Документ-основание	558232000000, Документы, воспроизводящие сведения об изменении назначения помещения Постановление Совета Министров РСФСР, 624, 1974-12-04

Статус записи об объекте недвижимости

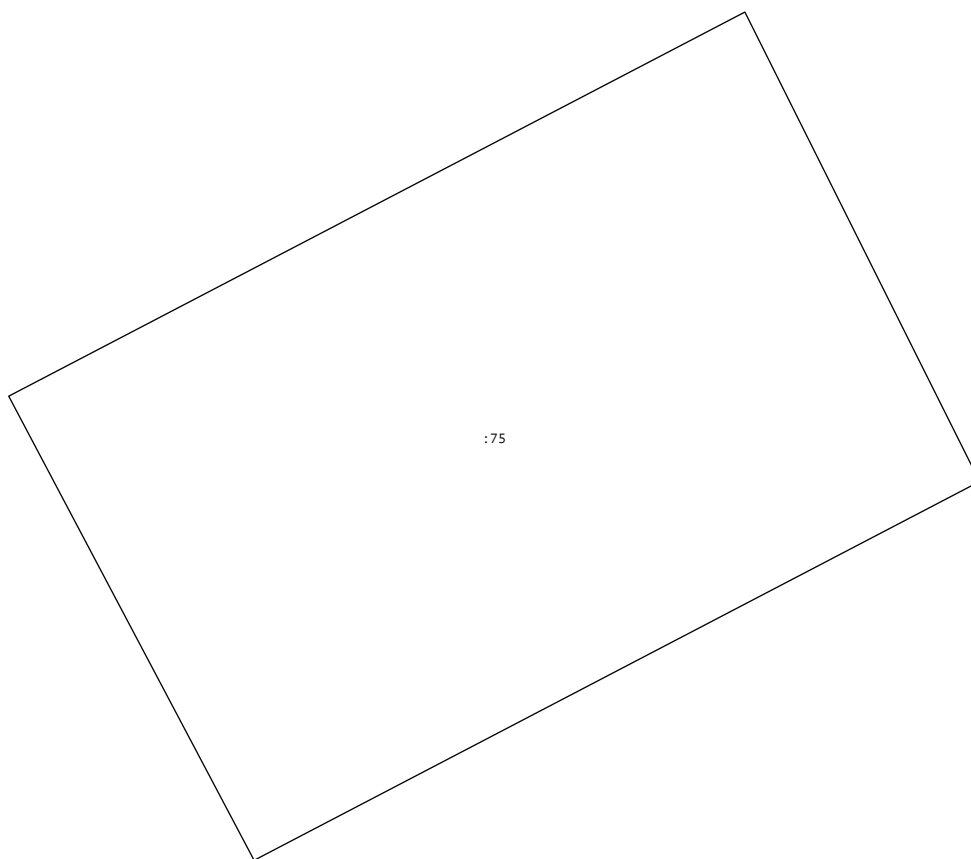
Наименование	Значение
Статус записи об объекте недвижимости	Сведения об объекте недвижимости имеют статус "актуальные"

Объекты капитального строительства

Номер точки	X	Y	Описание закреп.	Погрешность, м
-------------	---	---	------------------	----------------

47:07:1301085:75

Система координат:				
МСК 47 зона 2				
1				
1	447071.39	2233037.34	-	0,1
2	447072.11	2233038.72	-	0,1
3	447071.23	2233039.16	-	0,1
4	447070.52	2233037.80	-	0,1



Масштаб 1:50

Сведения выписки об основных характеристиках и зарегистрированных правах на объект недвижимости (сооружение)

Реквизиты выписки

Наименование	Значение
Дата формирования выписки	01.07.2025
Регистрационный номер	****-*** / ****-*****

Реквизиты поступившего запроса

Наименование	Значение
Дата поступившего запроса	01.07.2025
Дата получения запроса органом регистрации прав	01.07.2025

Сведения об объекте недвижимости - сооружении

Наименование	Значение
Дата постановки на учет/ регистрации	29.04.2015 0:00:00
Кадастровый номер	47:07:0957004:1111
Номер кадастрового квартала	47:07:0957004
Вид объекта недвижимости	002001004000, Сооружение
Кадастровые номера иных объектов недвижимости (земельных участков), в пределах которых расположен объект недвижимости	47:07:0957004:1194
Площадь в кв. метрах	1.5
Площадь застройки в квадратных метрах с округлением до 0,1 квадратного метра	1.5
Количество этажей (в том числе подземных)	-
Назначение сооружения	14. сооружения исторические
Наименование сооружения	Ансамбль «Зеленый пояс Славы Ленинграда»: Памятные километровые столбы на «Дороге жизни»
Год завершения строительства	1967
ОКАТО	41212000000
Код КЛАДР	4700500000000
Код региона	47, Ленинградская область
Район	р-н, Всеволожский
Адрес в соответствии с ФИАС (Текст)	Ленинградская область, Всеволожский муниципальный район, муниципальное образование «Город Всеволожск», шоссе Дорога Жизни, километровый столб № 11
Кадастровая стоимость	150919.03

Сведения о правах и правообладателях

Наименование	Значение
Сведения о праве и правообладателях	
Дата постановки на учет/ регистрации	26.11.2015 7:54:37
Вид зарегистрированного вещного права	001005000000, Оперативное управление
Номер регистрации вещного права	47-47/001-47/012/069/2015-742/2
Сведения о правообладателе	Государственное бюджетное учреждение культуры Ленинградской области "Музейно-мемориальный комплекс "Дорога жизни" 7842032912, 1157847137601 Ленинградская область, Всеволожский район, г. Всеволожск, шоссе Колтушское, д.40
Сведения о праве и правообладателях	
Дата постановки на учет/ регистрации	21.05.2015 14:38:32
Вид зарегистрированного вещного права	001001000000, Собственность
Номер регистрации вещного права	47-47/001-47/001/007/2015-454/1
Сведения о правообладателе	Ленинградская область

Ограничения прав и обременения объекта недвижимости

Наименование	Значение
--------------	----------

Ограничение права и обременение объекта недвижимости	
Дата постановки на учет/ регистрации	21.05.2015 14:38:34
Номер регистрации ограничения права или обременения объекта недвижимости	47-47/001-47/001/007/2015-454/2
Вид зарегистрированного ограничения права или обременения объекта недвижимости	022015000000, Объект культурного наследия
Документ-основание	Распоряжение Распоряжение об утверждении охранного обязательства объекта культурного наследия федерального значения, 01-04/19-165, 2019-04-29, Комитет по культуре Ленинградской области
Документ-основание	558232000000, Документы, воспроизводящие сведения об изменении назначения помещения Постановление Совета Министров РСФСР, 624, 1974-12-04

Статус записи об объекте недвижимости

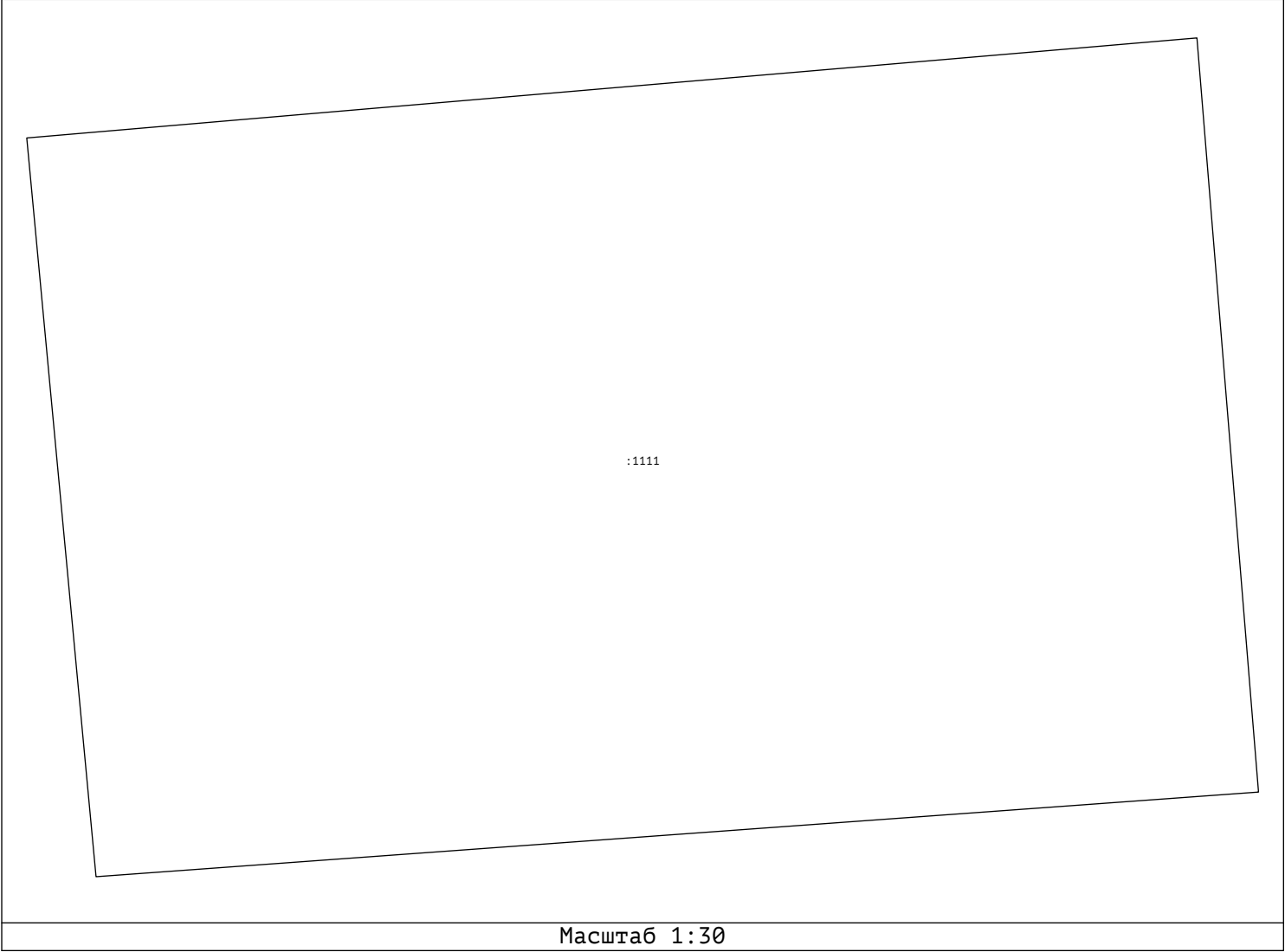
Наименование	Значение
Статус записи об объекте недвижимости	Сведения об объекте недвижимости имеют статус "актуальные"

Объекты капитального строительства

Номер точки	X	Y	Описание закреп.	Погрешность, м
-------------	---	---	------------------	----------------

47:07:0957004:1111

Система координат:				
МСК 47 зона 2				
1				
1	447396.68	2233923.40	-	0,1
2	447396.81	2233924.92	-	0,1
3	447395.83	2233925.00	-	0,1
4	447395.72	2233923.49	-	0,1



Сведения выписки об основных характеристиках и зарегистрированных правах на объект недвижимости (сооружение)

Реквизиты выписки

Наименование	Значение
Дата формирования выписки	01.07.2025
Регистрационный номер	****-*** / ****-*****

Реквизиты поступившего запроса

Наименование	Значение
Дата поступившего запроса	01.07.2025
Дата получения запроса органом регистрации прав	01.07.2025

Сведения об объекте недвижимости - сооружении

Наименование	Значение
Дата постановки на учет/ регистрации	29.04.2015 0:00:00
Кадастровый номер	47:07:0911001:189
Номер кадастрового квартала	47:07:0911001
Вид объекта недвижимости	002001004000, Сооружение
Кадастровые номера иных объектов недвижимости (земельных участков), в пределах которых расположен объект недвижимости	47:07:0911001:320
Площадь застройки в квадратных метрах с округлением до 0,1 квадратного метра	1.5
Количество этажей (в том числе подземных)	-
Назначение сооружения	14. сооружения исторические
Наименование сооружения	Ансамбль "Зеленый пояс Славы Ленинграда": Памятные километровые столбы на "Дороги жизни"
Год завершения строительства	1967
ОКАТО	41212000000
Код КЛАДР	4700500000000
Код региона	47, Ленинградская область
Район	р-н, Всеволожский
Адрес в соответствии с ФИАС (Текст)	Ленинградская область, Всеволожский муниципальный район, Романовское сельское поселение, шоссе Дорога Жизни, километровый столб №12
Кадастровая стоимость	150919.03

Сведения о правах и правообладателях

Наименование	Значение
Сведения о праве и правообладателях	
Дата постановки на учет/ регистрации	26.11.2015 8:01:52
Вид зарегистрированного вещного права	001005000000, Оперативное управление
Номер регистрации вещного права	47-47/001-47/012/069/2015-744/2
Сведения о правообладателе	Государственное бюджетное учреждение культуры Ленинградской области "Музейно-мемориальный комплекс "Дорога жизни" 7842032912, 1157847137601 Ленинградская область, Всеволожский район, г. Всеволожск, шоссе Колтушское, д.40
Сведения о праве и правообладателях	
Дата постановки на учет/ регистрации	21.05.2015 14:51:52
Вид зарегистрированного вещного права	001001000000, Собственность
Номер регистрации вещного права	47-47/001-47/001/007/2015-452/1
Сведения о правообладателе	Ленинградская область

Ограничения прав и обременения объекта недвижимости

Наименование	Значение
--------------	----------

Ограничение права и обременение объекта недвижимости	
Дата постановки на учет/ регистрации	21.05.2015 14:51:54
Номер регистрации ограничения права или обременения объекта недвижимости	47-47/001-47/001/007/2015-452/2
Вид зарегистрированного ограничения права или обременения объекта недвижимости	022015000000, Объект культурного наследия
Документ-основание	Распоряжение Распоряжение об утверждении охранного обязательства объекта культурного наследия федерального значения, 01-04/19-165, 2019-04-29, Комитет по культуре Ленинградской области
Документ-основание	558232000000, Документы, воспроизводящие сведения об изменении назначения помещения Постановление Совета Министров РСФСР, 624, 1974-12-04

Статус записи об объекте недвижимости

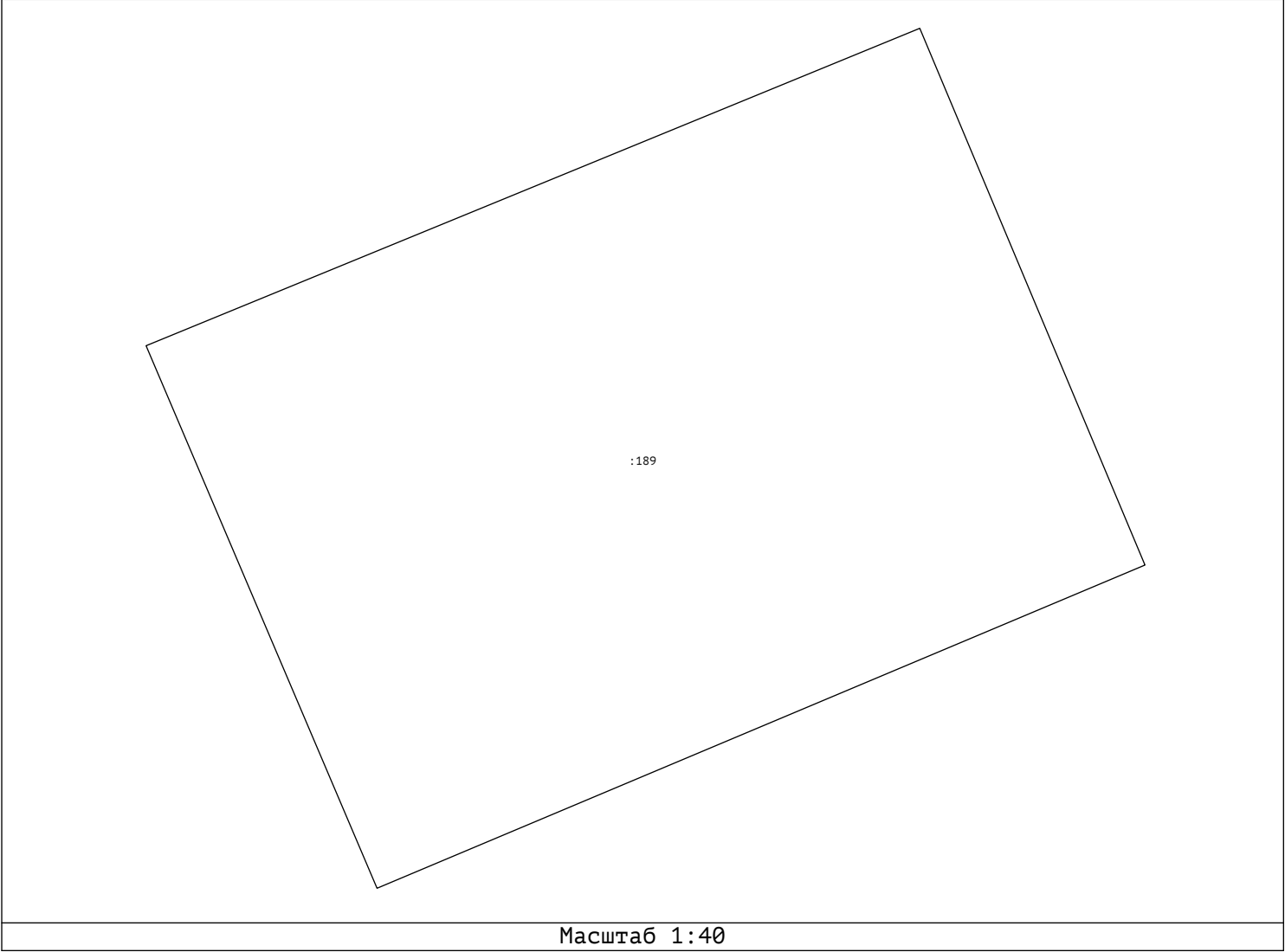
Наименование	Значение
Статус записи об объекте недвижимости	Сведения об объекте недвижимости имеют статус "актуальные"

Объекты капитального строительства

Номер точки	X	Y	Описание закреп.	Погрешность, м
-------------	---	---	------------------	----------------

47:07:0911001:189

Система координат:				
МСК 47 зона 2				
1				
1	447754.92	2234853.68	-	0,1
2	447755.47	2234855.02	-	0,1
3	447754.54	2234855.41	-	0,1
4	447753.98	2234854.08	-	0,1



Сведения выписки об основных характеристиках и зарегистрированных правах на объект недвижимости (сооружение)

Реквизиты выписки

Наименование	Значение
Дата формирования выписки	01.07.2025
Регистрационный номер	****-*** / ****-*****

Реквизиты поступившего запроса

Наименование	Значение
Дата поступившего запроса	01.07.2025
Дата получения запроса органом регистрации прав	01.07.2025

Сведения об объекте недвижимости - сооружении

Наименование	Значение
Дата постановки на учет/ регистрации	29.04.2015 0:00:00
Кадастровый номер	47:07:0911005:92
Номер кадастрового квартала	47:07:0911005
Вид объекта недвижимости	002001004000, Сооружение
Кадастровые номера иных объектов недвижимости (земельных участков), в пределах которых расположен объект недвижимости	47:07:0911005:93
Площадь застройки в квадратных метрах с округлением до 0,1 квадратного метра	1.6
Количество этажей (в том числе подземных)	-
Назначение сооружения	14. сооружения исторические
Наименование сооружения	Ансамбль "Зеленый пояс Славы Ленинграда": Памятные километровые столбы на "Дороге жизни"
Год завершения строительства	1967
ОКАТО	41212000000
Код КЛАДР	4700500000000
Код региона	47, Ленинградская область
Район	р-н, Всеволожский
Адрес в соответствии с ФИАС (Текст)	Ленинградская область, Всеволожский муниципальный район, Романовское сельское поселение, шоссе Дорога Жизни, километровый столб №13
Кадастровая стоимость	160980.3

Сведения о правах и правообладателях

Наименование	Значение
Сведения о праве и правообладателях	
Дата постановки на учет/ регистрации	26.11.2015 8:08:24
Вид зарегистрированного вещного права	001005000000, Оперативное управление
Номер регистрации вещного права	47-47/001-47/012/069/2015-745/2
Сведения о правообладателе	Государственное бюджетное учреждение культуры Ленинградской области "Музейно-мемориальный комплекс "Дорога жизни" 7842032912, 1157847137601 Ленинградская область, Всеволожский район, г. Всеволожск, шоссе Колтушское, д.40
Сведения о праве и правообладателях	
Дата постановки на учет/ регистрации	21.05.2015 14:55:16
Вид зарегистрированного вещного права	001001000000, Собственность
Номер регистрации вещного права	47-47/001-47/001/007/2015-447/1
Сведения о правообладателе	Ленинградская область

Ограничения прав и обременения объекта недвижимости

Наименование	Значение
--------------	----------

Ограничение права и обременение объекта недвижимости	
Дата постановки на учет/ регистрации	21.05.2015 14:55:18
Номер регистрации ограничения права или обременения объекта недвижимости	47-47/001-47/001/007/2015-447/2
Вид зарегистрированного ограничения права или обременения объекта недвижимости	022015000000, Объект культурного наследия
Документ-основание	Распоряжение Распоряжение об утверждении охранного обязательства объекта культурного наследия федерального значения, 01-04/19-165, 2019-04-29, Комитет по культуре Ленинградской области
Документ-основание	558232000000, Документы, воспроизводящие сведения об изменении назначения помещения Постановление Совета Министров РСФСР, 624, 1974-12-04

Статус записи об объекте недвижимости

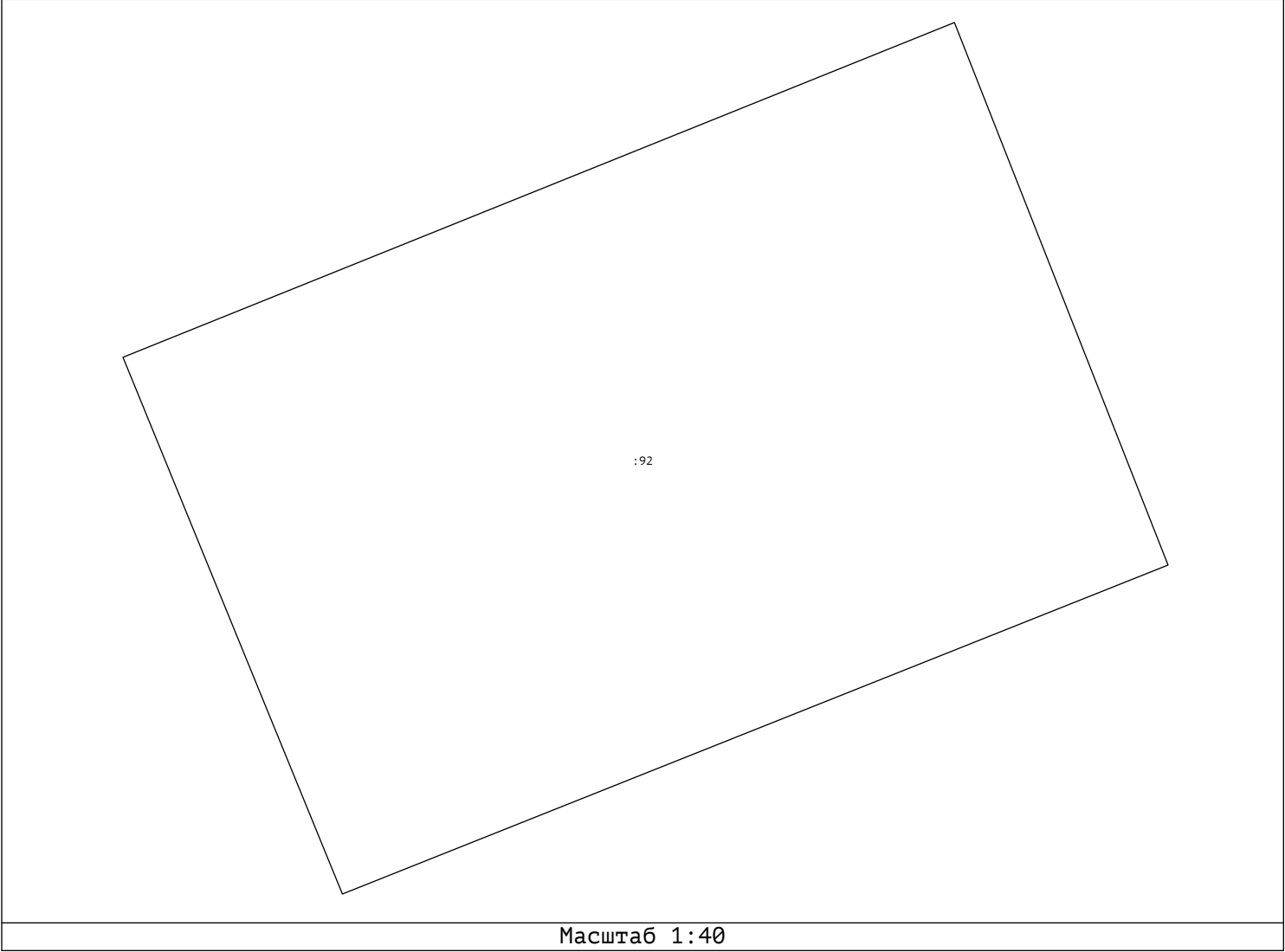
Наименование	Значение
Статус записи об объекте недвижимости	Сведения об объекте недвижимости имеют статус "актуальные"

Объекты капитального строительства

Номер точки	X	Y	Описание закреп.	Погрешность, м
-------------	---	---	------------------	----------------

47:07:0911005:92

Система координат:				
МСК 47 зона 2				
1				
1	448098.53	2235780.62	-	0,1
2	448099.11	2235782.06	-	0,1
3	448098.17	2235782.43	-	0,1
4	448097.60	2235781.00	-	0,1



Сведения выписки об основных характеристиках и зарегистрированных правах на объект недвижимости (сооружение)

Реквизиты выписки

Наименование	Значение
Дата формирования выписки	01.07.2025
Регистрационный номер	****-*** / ****-*****

Реквизиты поступившего запроса

Наименование	Значение
Дата поступившего запроса	01.07.2025
Дата получения запроса органом регистрации прав	01.07.2025

Сведения об объекте недвижимости - сооружении

Наименование	Значение
Дата постановки на учет/ регистрации	30.04.2015 0:00:00
Кадастровый номер	47:07:0911008:2156
Номер кадастрового квартала	47:07:0911008
Вид объекта недвижимости	002001004000, Сооружение
Кадастровые номера иных объектов недвижимости (земельных участков), в пределах которых расположен объект недвижимости	47:07:0911008:2159
Площадь застройки в квадратных метрах с округлением до 0,1 квадратного метра	1.5
Количество этажей (в том числе подземных)	-
Назначение сооружения	14. сооружения исторические
Наименование сооружения	Ансамбль "Зеленый пояс Славы Ленинграда": Памятные километровые столбы на "Дороге жизни"
Год завершения строительства	1967
ОКАТО	41212000117
Код КЛАДР	47005000110000400
Почтовый индекс	188670
Код региона	47, Ленинградская область
Район	р-н, Всеволожский
Населённый пункт	п, Романовка
Улица	ш, Дорога Жизни
Дом	д, б/н
Адрес в соответствии с ФИАС (Текст)	Ленинградская область, Всеволожский муниципальный район, Романовское сельское поселение, шоссе Дорога Жизни, километровый столб №14
Кадастровая стоимость	150919.03

Сведения о правах и правообладателях

Наименование	Значение
Сведения о праве и правообладателях	
Дата постановки на учет/ регистрации	26.11.2015 8:15:44
Вид зарегистрированного вещного права	001005000000, Оперативное управление
Номер регистрации вещного права	47-47/001-47/012/069/2015-746/2
Сведения о правообладателе	Государственное бюджетное учреждение культуры Ленинградской области "Музейно-мемориальный комплекс "Дорога жизни" 7842032912, 1157847137601 Ленинградская область, Всеволожский район, г. Всеволожск, шоссе Колтушское, д.40
Сведения о праве и правообладателях	
Дата постановки на учет/ регистрации	21.05.2015 14:59:07
Вид зарегистрированного вещного права	001001000000, Собственность
Номер регистрации вещного права	47-47/001-47/001/007/2015-445/1
Сведения о правообладателе	Ленинградская область

Ограничения прав и обременения объекта недвижимости

Наименование	Значение
Ограничение права и обременение объекта недвижимости	
Дата постановки на учет/ регистрации	21.05.2015 14:59:09
Номер регистрации ограничения права или обременения объекта недвижимости	47-47/001-47/001/007/2015-445/2
Вид зарегистрированного ограничения права или обременения объекта недвижимости	022015000000, Объект культурного наследия
Документ-основание	Распоряжение Распоряжение об утверждении охранного обязательства объекта культурного наследия федерального значения, 01-04/19-165, 2019-04-29, Комитет по культуре Ленинградской области
Документ-основание	558232000000, Документы, воспроизводящие сведения об изменении назначения помещения Постановление Совета Министров РСФСР, 624, 1974-12-04

Статус записи об объекте недвижимости

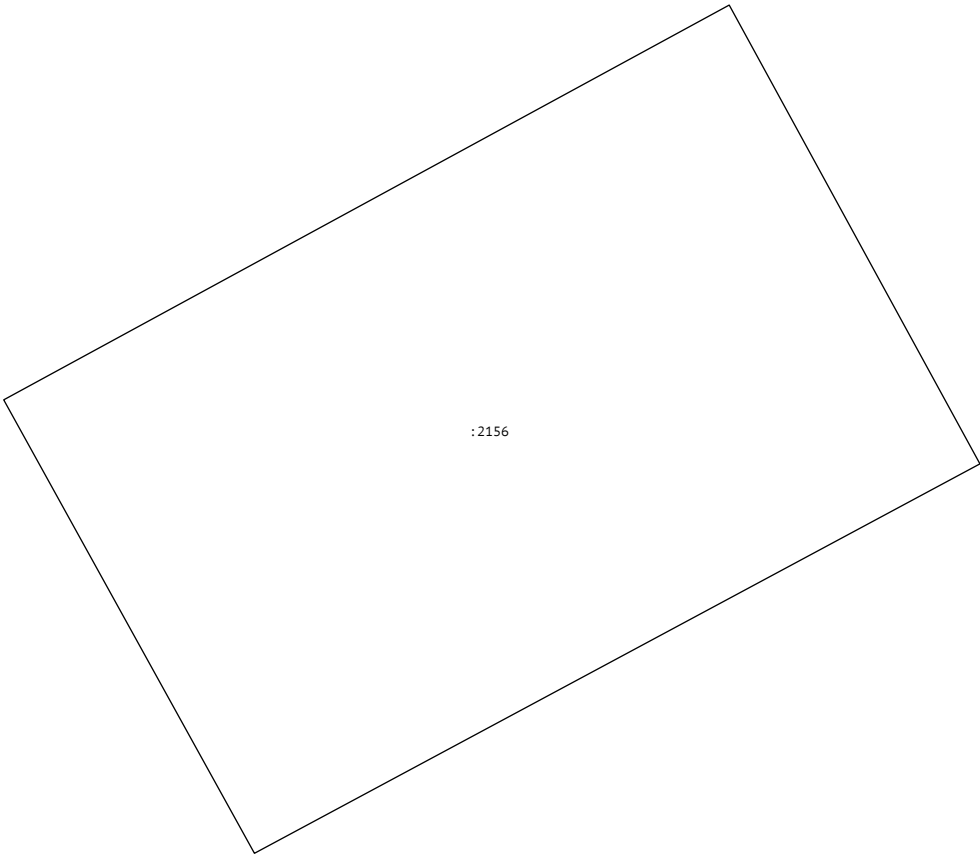
Наименование	Значение
Статус записи об объекте недвижимости	Сведения об объекте недвижимости имеют статус "актуальные"

Объекты капитального строительства

Номер точки	X	Y	Описание закреп.	Погрешность, м
-------------	---	---	------------------	----------------

47:07:0911008:2156

Система координат:				
МСК 47 зона 2				
1				
1	448560.60	2236648.85	-	0,1
2	448561.34	2236650.21	-	0,1
3	448560.48	2236650.68	-	0,1
4	448559.75	2236649.32	-	0,1



Масштаб 1:50

Сведения выписки об основных характеристиках и зарегистрированных правах на объект недвижимости (сооружение)

Реквизиты выписки

Наименование	Значение
Дата формирования выписки	01.07.2025
Регистрационный номер	****-*** / ****-*****

Реквизиты поступившего запроса

Наименование	Значение
Дата поступившего запроса	01.07.2025
Дата получения запроса органом регистрации прав	01.07.2025

Сведения об объекте недвижимости - сооружении

Наименование	Значение
Дата постановки на учет/ регистрации	29.04.2015 0:00:00
Кадастровый номер	47:07:0911009:94
Номер кадастрового квартала	47:07:0911009
Вид объекта недвижимости	002001004000, Сооружение
Кадастровые номера иных объектов недвижимости (земельных участков), в пределах которых расположен объект недвижимости	47:07:0911009:95
Площадь застройки в квадратных метрах с округлением до 0,1 квадратного метра	1.5
Количество этажей (в том числе подземных)	-
Назначение сооружения	14. сооружения исторические
Наименование сооружения	Ансамбль "Зеленый пояс славы Ленинграда": Памятные километровые столбы на "Дороге жизни"
Год завершения строительства	1967
ОКАТО	41212000000
Код КЛАДР	4700500000000
Код региона	47, Ленинградская область
Район	р-н, Всеволожский
Адрес в соответствии с ФИАС (Текст)	Ленинградская область, Всеволожский муниципальный район, Романовское сельское поселение, шоссе Дорога Жизни, километровый столб №15
Кадастровая стоимость	150919.03

Сведения о правах и правообладателях

Наименование	Значение
Сведения о праве и правообладателях	
Дата постановки на учет/ регистрации	27.11.2015 7:46:38
Вид зарегистрированного вещного права	001005000000, Оперативное управление
Номер регистрации вещного права	47-47/001-47/012/069/2015-748/2
Сведения о правообладателе	Государственное бюджетное учреждение культуры Ленинградской области "Музейно-мемориальный комплекс "Дорога жизни" 7842032912, 1157847137601 Ленинградская область, Всеволожский район, г. Всеволожск, шоссе Колтушское, д.40
Сведения о праве и правообладателях	
Дата постановки на учет/ регистрации	21.05.2015 15:23:23
Вид зарегистрированного вещного права	001001000000, Собственность
Номер регистрации вещного права	47-47/001-47/001/007/2015-443/1
Сведения о правообладателе	Ленинградская область

Ограничения прав и обременения объекта недвижимости

Наименование	Значение
--------------	----------

Ограничение права и обременение объекта недвижимости	
Дата постановки на учет/ регистрации	21.05.2015 15:02:10
Номер регистрации ограничения права или обременения объекта недвижимости	47-47/001-47/001/007/2015-443/2
Вид зарегистрированного ограничения права или обременения объекта недвижимости	022015000000, Объект культурного наследия
Документ-основание	Распоряжение Распоряжение об утверждении охранного обязательства объекта культурного наследия федерального значения, 01-04/19-165, 2019-04-29, Комитет по культуре Ленинградской области
Документ-основание	558232000000, Документы, воспроизводящие сведения об изменении назначения помещения Постановление Совета Министров РСФСР, 624, 1974-12-04

Статус записи об объекте недвижимости


Наименование	Значение
Статус записи об объекте недвижимости	Сведения об объекте недвижимости имеют статус "актуальные"

Объекты капитального строительства

Номер точки	X	Y	Описание закреп.	Погрешность, м
-------------	---	---	------------------	----------------

47:07:0911009:94

Система координат:				
МСК 47 зона 2				
1				
1	448871.17	2237580.11	-	0,1
2	448872.17	2237581.23	-	0,1
3	448871.43	2237581.89	-	0,1
4	448870.43	2237580.78	-	0,1



Масштаб 1:50

Сведения выписки об основных характеристиках и зарегистрированных правах на объект недвижимости (сооружение)

Реквизиты выписки

Наименование	Значение
Дата формирования выписки	01.07.2025
Регистрационный номер	****-*** / ****-*****

Реквизиты поступившего запроса

Наименование	Значение
Дата поступившего запроса	01.07.2025
Дата получения запроса органом регистрации прав	01.07.2025

Сведения об объекте недвижимости - сооружении

Наименование	Значение
Дата постановки на учет/ регистрации	29.04.2015 0:00:00
Кадастровый номер	47:07:0911013:69
Номер кадастрового квартала	47:07:0911013
Вид объекта недвижимости	002001004000, Сооружение
Кадастровые номера иных объектов недвижимости (земельных участков), в пределах которых расположен объект недвижимости	47:07:0911013:70
Площадь застройки в квадратных метрах с округлением до 0,1 квадратного метра	1.5
Количество этажей (в том числе подземных)	-
Назначение сооружения	14. сооружения исторические
Наименование сооружения	Ансамбль "Зеленый пояс славы Ленинграда": Памятные километровые столбы на "Дороге жизни"
Год завершения строительства	1967
ОКАТО	41212000000
Код КЛАДР	4700500000000
Код региона	47, Ленинградская область
Район	р-н, Всеволожский
Адрес в соответствии с ФИАС (Текст)	Ленинградская область, Всеволожский муниципальный район, Романовское сельское поселение, шоссе Дорога Жизни, километровый столб №16
Кадастровая стоимость	150919.03

Сведения о правах и правообладателях

Наименование	Значение
Сведения о праве и правообладателях	
Дата постановки на учет/ регистрации	27.11.2015 7:55:00
Вид зарегистрированного вещного права	001005000000, Оперативное управление
Номер регистрации вещного права	47-47/001-47/012/069/2015-750/2
Сведения о правообладателе	Государственное бюджетное учреждение культуры Ленинградской области "Музейно-мемориальный комплекс "Дорога жизни" 7842032912, 1157847137601 Ленинградская область, Всеволожский район, г. Всеволожск, шоссе Колтушское, д.40
Сведения о праве и правообладателях	
Дата постановки на учет/ регистрации	21.05.2015 15:15:07
Вид зарегистрированного вещного права	001001000000, Собственность
Номер регистрации вещного права	47-47/001-47/001/007/2015-441/1
Сведения о правообладателе	Ленинградская область

Ограничения прав и обременения объекта недвижимости

Наименование	Значение
--------------	----------

Ограничение права и обременение объекта недвижимости	
Дата постановки на учет/ регистрации	21.05.2015 15:05:30
Номер регистрации ограничения права или обременения объекта недвижимости	47-47/001-47/001/007/2015-441/2
Вид зарегистрированного ограничения права или обременения объекта недвижимости	022015000000, Объект культурного наследия
Документ-основание	Распоряжение Распоряжение об утверждении охранного обязательства объекта культурного наследия федерального значения, 01-04/19-165, 2019-04-29, Комитет по культуре Ленинградской области
Документ-основание	558232000000, Документы, воспроизводящие сведения об изменении назначения помещения Постановление Совета Министров РСФСР, 624, 1974-12-04

Статус записи об объекте недвижимости

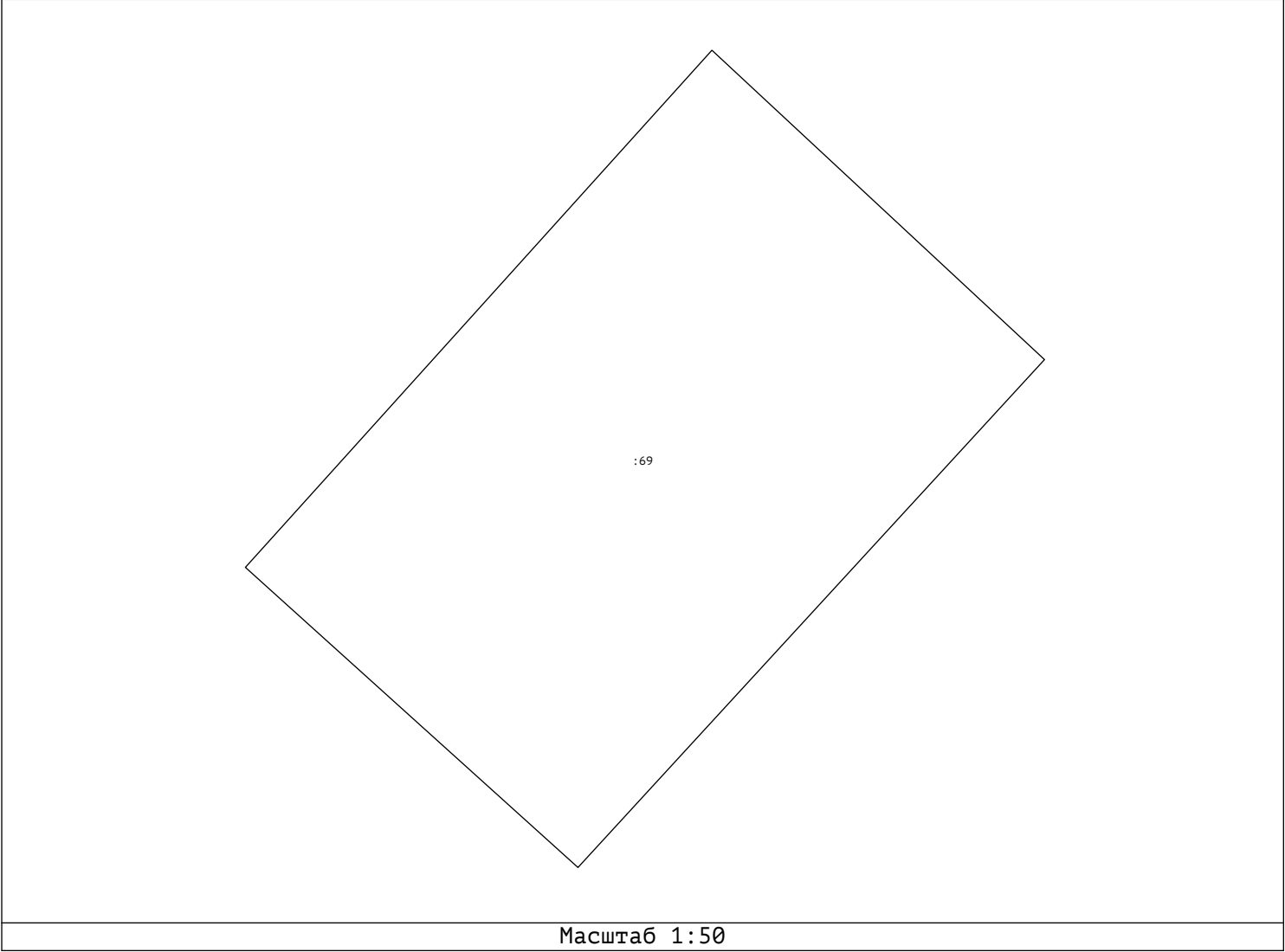
Наименование	Значение
Статус записи об объекте недвижимости	Сведения об объекте недвижимости имеют статус "актуальные"

Объекты капитального строительства

Номер точки	X	Y	Описание закреп.	Погрешность, м
-------------	---	---	------------------	----------------

47:07:0911013:69

Система координат:				
МСК 47 зона 2				
1				
1	449359.38	2238442.67	-	0,1
2	449358.71	2238443.39	-	0,1
3	449357.61	2238442.38	-	0,1
4	449358.26	2238441.66	-	0,1



Сведения выписки об основных характеристиках и зарегистрированных правах на объект недвижимости (сооружение)

Реквизиты выписки

Наименование	Значение
Дата формирования выписки	01.07.2025
Регистрационный номер	****-*** / ****-*****

Реквизиты поступившего запроса

Наименование	Значение
Дата поступившего запроса	01.07.2025
Дата получения запроса органом регистрации прав	01.07.2025

Сведения об объекте недвижимости - сооружении

Наименование	Значение
Дата постановки на учет/ регистрации	30.04.2015 0:00:00
Кадастровый номер	47:07:0954011:31
Номер кадастрового квартала	47:07:0954011
Вид объекта недвижимости	002001004000, Сооружение
Площадь в кв. метрах	1.6
Площадь застройки в квадратных метрах с округлением до 0,1 квадратного метра	1.6
Количество этажей (в том числе подземных)	-
Назначение сооружения	14. сооружения исторические
Наименование сооружения	Ансамбль «Зеленый пояс Славы Ленинграда»: Памятные километровые столбы на «Дороге жизни»
Год завершения строительства	1967
ОКАТО	41212000000
Код КЛАДР	4700500000000
Код региона	47, Ленинградская область
Район	р-н, Всеволожский
Дом	д, б/н
Адрес в соответствии с ФИАС (Текст)	Ленинградская область, Всеволожский муниципальный район, Романовское сельское поселение, шоссе Дорога Жизни, километровый столб №17
Кадастровая стоимость	160980.3

Сведения о правах и правообладателях

Наименование	Значение
Сведения о праве и правообладателях	
Дата постановки на учет/ регистрации	27.11.2015 8:00:16
Вид зарегистрированного вещного права	001005000000, Оперативное управление
Номер регистрации вещного права	47-47/001-47/012/069/2015-751/2
Сведения о правообладателе	Государственное бюджетное учреждение культуры Ленинградской области "Музейно-мемориальный комплекс "Дорога жизни" 7842032912, 1157847137601 Ленинградская область, Всеволожский район, г. Всеволожск, шоссе Колтушское, д.40
Сведения о праве и правообладателях	
Дата постановки на учет/ регистрации	21.05.2015 14:01:43
Вид зарегистрированного вещного права	001001000000, Собственность
Номер регистрации вещного права	47-47/001-47/001/008/2015-653/1
Сведения о правообладателе	Ленинградская область

Ограничения прав и обременения объекта недвижимости

Наименование	Значение
--------------	----------

Ограничение права и обременение объекта недвижимости	
Дата постановки на учет/ регистрации	21.05.2015 14:01:45
Номер регистрации ограничения права или обременения объекта недвижимости	47-47/001-47/001/008/2015-653/2
Вид зарегистрированного ограничения права или обременения объекта недвижимости	022015000000, Объект культурного наследия
Документ-основание	Распоряжение Распоряжение об утверждении охранного обязательства объекта культурного наследия федерального значения, 01-04/19-165, 2019-04-29, Комитет по культуре Ленинградской области
Документ-основание	558232000000, Документы, воспроизводящие сведения об изменении назначения помещения Постановление Совета Министров РСФСР, 624, 1974-12-04

Статус записи об объекте недвижимости


Наименование	Значение
Статус записи об объекте недвижимости	Сведения об объекте недвижимости имеют статус "актуальные"

Объекты капитального строительства

Номер точки	X	Y	Описание закреп.	Погрешность, м
-------------	---	---	------------------	----------------

47:07:0954011:31

Система координат:				
МСК 47 зона 2				
1				
1	450322.79	2238525.91	-	0,1
2	450322.88	2238526.90	-	0,1
3	450321.31	2238527.04	-	0,1
4	450321.23	2238526.04	-	0,1



Масштаб 1:50

Сведения выписки об основных характеристиках и зарегистрированных правах на объект недвижимости (сооружение)

Реквизиты выписки

Наименование	Значение
Дата формирования выписки	01.07.2025
Регистрационный номер	****-*** / ****-*****

Реквизиты поступившего запроса

Наименование	Значение
Дата поступившего запроса	01.07.2025
Дата получения запроса органом регистрации прав	01.07.2025

Сведения об объекте недвижимости - сооружении

Наименование	Значение
Дата постановки на учет/ регистрации	29.04.2015 0:00:00
Кадастровый номер	47:07:0954018:58
Номер кадастрового квартала	47:07:0954018
Вид объекта недвижимости	002001004000, Сооружение
Площадь в кв. метрах	1.7
Площадь застройки в квадратных метрах с округлением до 0,1 квадратного метра	1.7
Количество этажей (в том числе подземных)	-
Назначение сооружения	14. сооружения исторические
Наименование сооружения	Ансамбль «Зеленый пояс Славы Ленинграда»: Памятные километровые столбы на «Дороге жизни»
Год завершения строительства	1967
ОКАТО	41212000117
Код КЛАДР	47005000110000400
Почтовый индекс	188670
Код региона	47, Ленинградская область
Район	р-н, Всеволожский
Населённый пункт	п, Романовка
Улица	ш, Дорога Жизни
Дом	д, Б/Н
Адрес в соответствии с ФИАС (Текст)	Ленинградская область, Всеволожский муниципальный район, Романовское сельское поселение, шоссе Дорога Жизни, километровый столб №18
Кадастровая стоимость	171041.57

Сведения о правах и правообладателях

Наименование	Значение
Сведения о праве и правообладателях	
Дата постановки на учет/ регистрации	27.11.2015 8:05:30
Вид зарегистрированного вещного права	001005000000, Оперативное управление
Номер регистрации вещного права	47-47/001-47/012/069/2015-752/2
Сведения о правообладателе	Государственное бюджетное учреждение культуры Ленинградской области "Музейно-мемориальный комплекс "Дорога жизни" 7842032912, 1157847137601 Ленинградская область, Всеволожский район, г. Всеволожск, шоссе Колтушское, д.40
Сведения о праве и правообладателях	
Дата постановки на учет/ регистрации	21.05.2015 14:06:01
Вид зарегистрированного вещного права	001001000000, Собственность
Номер регистрации вещного права	47-47/001-47/001/008/2015-651/1
Сведения о правообладателе	Ленинградская область

Ограничения прав и обременения объекта недвижимости

Наименование	Значение
--------------	----------

Ограничение права и обременение объекта недвижимости	
Дата постановки на учет/ регистрации	21.05.2015 14:06:03
Номер регистрации ограничения права или обременения объекта недвижимости	47-47/001-47/001/008/2015-651/2
Вид зарегистрированного ограничения права или обременения объекта недвижимости	022015000000, Объект культурного наследия
Документ-основание	Распоряжение Распоряжение об утверждении охранного обязательства объекта культурного наследия федерального значения, 01-04/19-165, 2019-04-29, Комитет по культуре Ленинградской области
Документ-основание	Распоряжение Распоряжение, 452, 2014-08-14, Ленинградский областной комитет по управлению государственным имуществом
Документ-основание	Акт Акт приема-передачи, 2014-08-14

Статус записи об объекте недвижимости

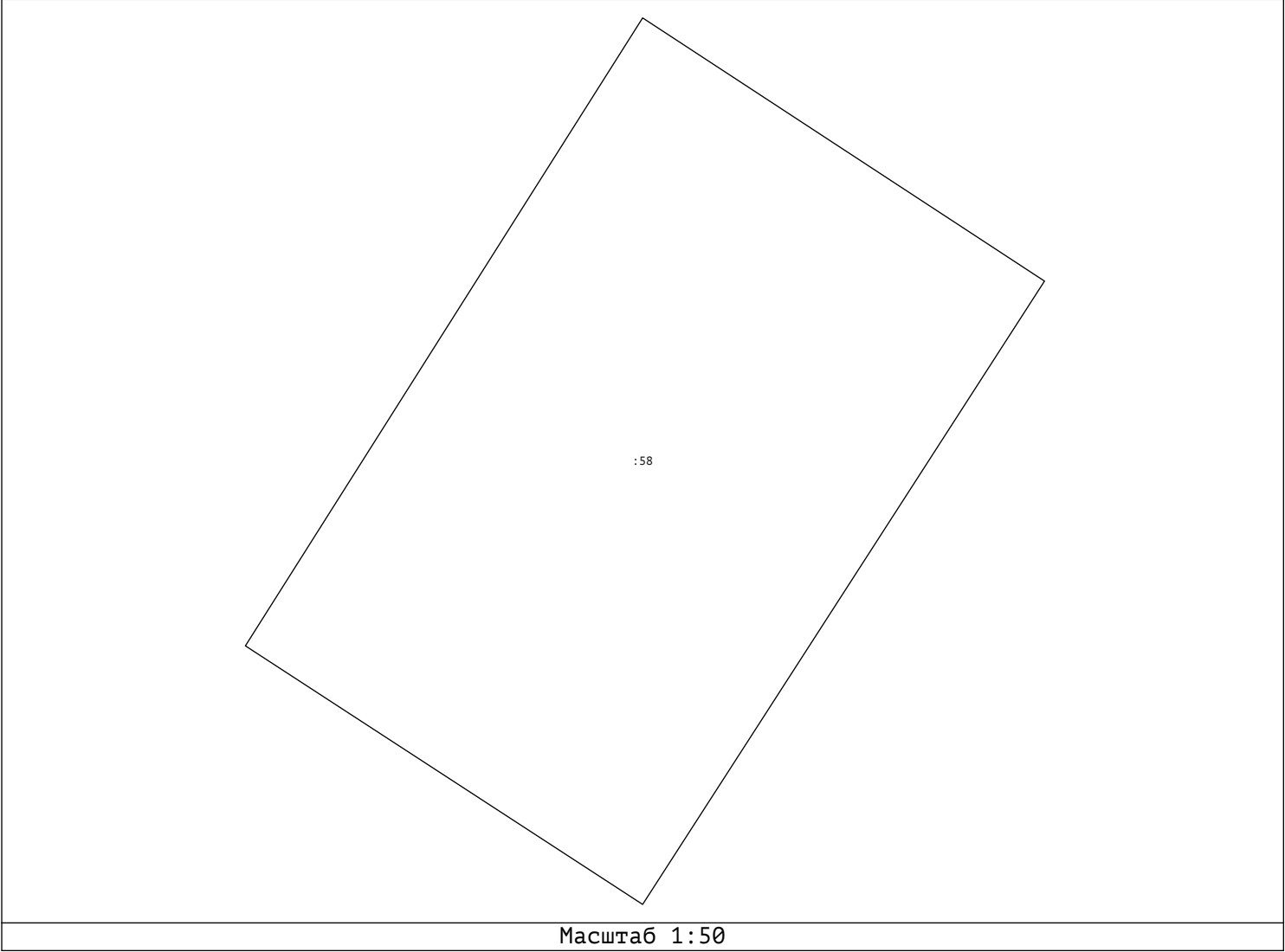
Наименование	Значение
Статус записи об объекте недвижимости	Сведения об объекте недвижимости имеют статус "актуальные"

Объекты капитального строительства

Номер точки	X	Y	Описание закреп.	Погрешность, м
-------------	---	---	------------------	----------------

47:07:0954018:58

Система координат:				
МСК 47 зона 2				
1				
1	451240.64	2238796.20	-	0,1
2	451240.07	2238797.07	-	0,1
3	451238.72	2238796.20	-	0,1
4	451239.28	2238795.34	-	0,1



Сведения выписки об основных характеристиках и зарегистрированных правах на объект недвижимости (сооружение)

Реквизиты выписки

Наименование	Значение
Дата формирования выписки	01.07.2025
Регистрационный номер	****-*** / ****-*****

Реквизиты поступившего запроса

Наименование	Значение
Дата поступившего запроса	01.07.2025
Дата получения запроса органом регистрации прав	01.07.2025

Сведения об объекте недвижимости - сооружении

Наименование	Значение
Дата постановки на учет/ регистрации	29.04.2015 0:00:00
Кадастровый номер	47:07:0953001:111
Номер кадастрового квартала	47:07:0953001
Вид объекта недвижимости	002001004000, Сооружение
Площадь в кв. метрах	1.5
Площадь застройки в квадратных метрах с округлением до 0,1 квадратного метра	1.5
Количество этажей (в том числе подземных)	-
Назначение сооружения	14. сооружения исторические
Наименование сооружения	Ансамбль «Зеленый пояс Славы Ленинграда»: Памятные километровые столбы на «Дороге жизни»
Год завершения строительства	1967
ОКАТО	41212000000
Код КЛАДР	4700500000000
Код региона	47, Ленинградская область
Район	р-н, Всеволожский
Адрес в соответствии с ФИАС (Текст)	Ленинградская область, Всеволожский муниципальный район, муниципальное образование «Рахьинское городское поселение», шоссе Дорога Жизни, километровый столб № 19
Кадастровая стоимость	150919.03

Сведения о правах и правообладателях

Наименование	Значение
Сведения о праве и правообладателях	
Дата постановки на учет/ регистрации	27.11.2015 8:25:13
Вид зарегистрированного вещного права	001005000000, Оперативное управление
Номер регистрации вещного права	47-47/001-47/012/069/2015-753/2
Сведения о правообладателе	Государственное бюджетное учреждение культуры Ленинградской области "Музейно-мемориальный комплекс "Дорога жизни" 7842032912, 1157847137601 Ленинградская область, Всеволожский район, г. Всеволожск, шоссе Колтушское, д.40
Сведения о праве и правообладателях	
Дата постановки на учет/ регистрации	21.05.2015 14:10:12
Вид зарегистрированного вещного права	001001000000, Собственность
Номер регистрации вещного права	47-47/001-47/001/008/2015-649/1
Сведения о правообладателе	Ленинградская область

Ограничения прав и обременения объекта недвижимости

Наименование	Значение
--------------	----------

Ограничение права и обременение объекта недвижимости	
Дата постановки на учет/ регистрации	21.05.2015 14:10:14
Номер регистрации ограничения права или обременения объекта недвижимости	47-47/001-47/001/008/2015-649/2
Вид зарегистрированного ограничения права или обременения объекта недвижимости	022015000000, Объект культурного наследия
Документ-основание	Распоряжение Распоряжение об утверждении охранного обязательства объекта культурного наследия федерального значения, 01-04/19-165, 2019-04-29, Комитет по культуре Ленинградской области
Документ-основание	558232000000, Документы, воспроизводящие сведения об изменении назначения помещения Постановление Совета Министров РСФСР, 624, 1974-12-04

Статус записи об объекте недвижимости

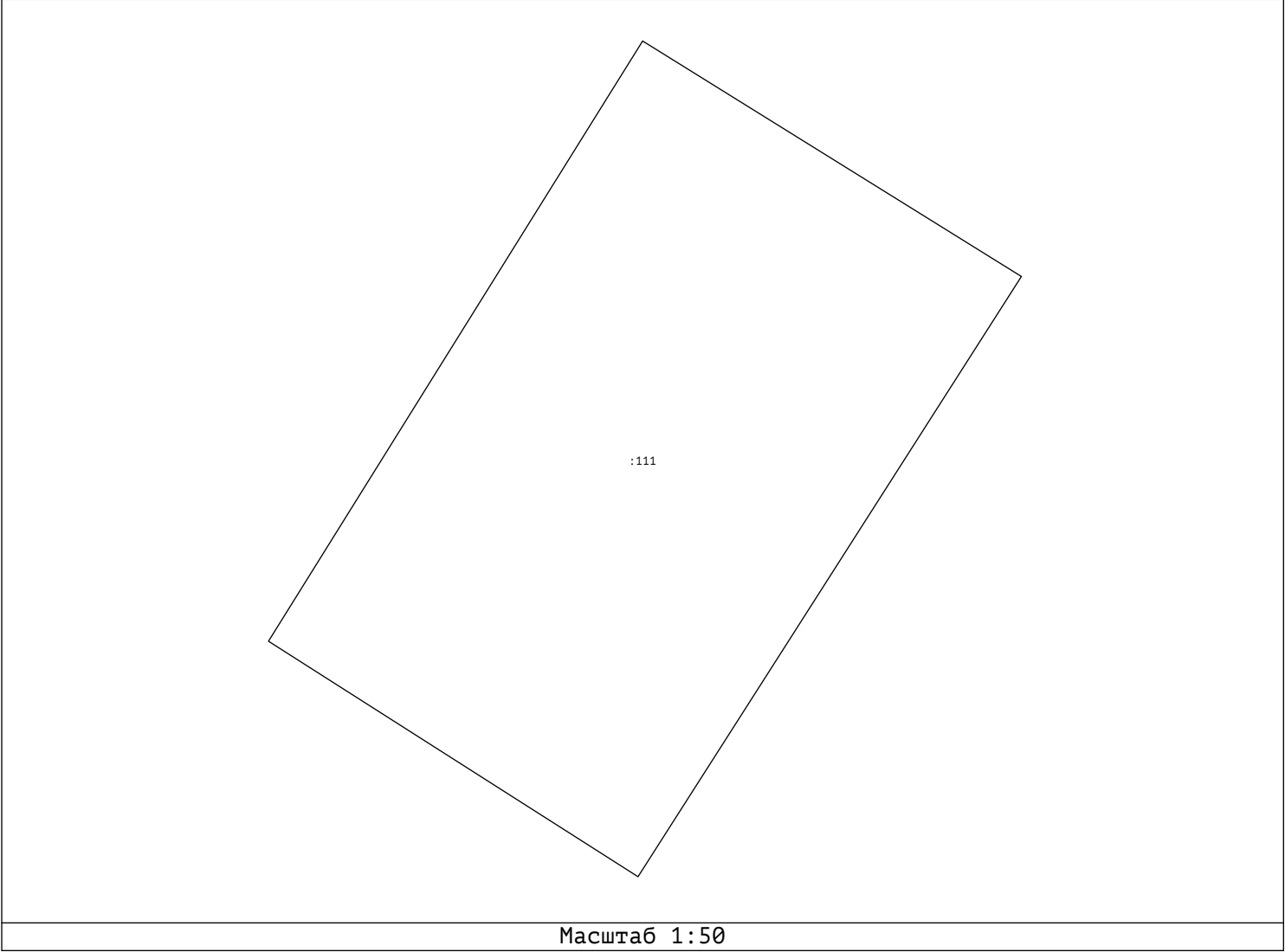
Наименование	Значение
Статус записи об объекте недвижимости	Сведения об объекте недвижимости имеют статус "актуальные"

Объекты капитального строительства

Номер точки	X	Y	Описание закреп.	Погрешность, м
-------------	---	---	------------------	----------------

47:07:0953001:111

Система координат:				
МСК 47 зона 2				
1				
1	452084.96	2239337.66	-	0,1
2	452084.45	2239338.48	-	0,1
3	452083.15	2239337.65	-	0,1
4	452083.66	2239336.85	-	0,1



Сведения выписки об основных характеристиках и зарегистрированных правах на объект недвижимости (сооружение)

Реквизиты выписки

Наименование	Значение
Дата формирования выписки	01.07.2025
Регистрационный номер	****-*** / ****-*****

Реквизиты поступившего запроса

Наименование	Значение
Дата поступившего запроса	01.07.2025
Дата получения запроса органом регистрации прав	01.07.2025

Сведения об объекте недвижимости - сооружении

Наименование	Значение
Дата постановки на учет/ регистрации	30.04.2015 0:00:00
Кадастровый номер	47:07:0915007:229
Номер кадастрового квартала	47:07:0915007
Вид объекта недвижимости	002001004000, Сооружение
Площадь застройки в квадратных метрах с округлением до 0,1 квадратного метра	1.5
Количество этажей (в том числе подземных)	-
Назначение сооружения	14. сооружения исторические
Наименование сооружения	Ансамбль "Зеленый пояс Славы Ленинграда": Памятные километровые столбы на "Дороге жизни"
Год завершения строительства	1967
ОКАТО	41212000000
Код КЛАДР	4700500000000
Код региона	47, Ленинградская область
Район	р-н, Всеволожский
Дом	д, б/н
Адрес в соответствии с ФИАС (Текст)	Ленинградская область, Всеволожский муниципальный район, муниципальное образование «Рахьинское городское поселение», шоссе Дорога Жизни, километровый столб № 20
Кадастровая стоимость	150919.03

Сведения о правах и правообладателях

Наименование	Значение
Сведения о праве и правообладателях	
Дата постановки на учет/ регистрации	27.11.2015 9:42:07
Вид зарегистрированного вещного права	001005000000, Оперативное управление
Номер регистрации вещного права	47-47/001-47/012/069/2015-754/2
Сведения о правообладателе	Государственное бюджетное учреждение культуры Ленинградской области "Музейно-мемориальный комплекс "Дорога жизни" 7842032912, 1157847137601 Ленинградская область, Всеволожский район, г. Всеволожск, шоссе Колтушское, д.40
Сведения о праве и правообладателях	
Дата постановки на учет/ регистрации	21.05.2015 14:13:24
Вид зарегистрированного вещного права	001001000000, Собственность
Номер регистрации вещного права	47-47/001-47/001/008/2015-647/1
Сведения о правообладателе	Ленинградская область

Ограничения прав и обременения объекта недвижимости

Наименование	Значение
--------------	----------

Ограничение права и обременение объекта недвижимости	
Дата постановки на учет/ регистрации	21.05.2015 14:13:26
Номер регистрации ограничения права или обременения объекта недвижимости	47-47/001-47/001/008/2015-647/2
Вид зарегистрированного ограничения права или обременения объекта недвижимости	022015000000, Объект культурного наследия
Документ-основание	Распоряжение Распоряжение об утверждении охранного обязательства объекта культурного наследия федерального значения, 01-04/19-165, 2019-04-29, Комитет по культуре Ленинградской области
Документ-основание	558232000000, Документы, воспроизводящие сведения об изменении назначения помещения Постановление Совета Министров РСФСР, 624, 1974-12-04

Статус записи об объекте недвижимости


Наименование	Значение
Статус записи об объекте недвижимости	Сведения об объекте недвижимости имеют статус "актуальные"

Объекты капитального строительства

Номер точки	X	Y	Описание закреп.	Погрешность, м
-------------	---	---	------------------	----------------

47:07:0915007:229

Система координат:				
МСК 47 зона 2				
1				
1	453000.96	2239629.53	-	0,1
2	453000.70	2239630.50	-	0,1
3	452999.21	2239630.12	-	0,1
4	452999.47	2239629.15	-	0,1



Масштаб 1:50

Сведения выписки об основных характеристиках и зарегистрированных правах на объект недвижимости (сооружение)

Реквизиты выписки

Наименование	Значение
Дата формирования выписки	01.07.2025
Регистрационный номер	****-*** / ****-*****

Реквизиты поступившего запроса

Наименование	Значение
Дата поступившего запроса	01.07.2025
Дата получения запроса органом регистрации прав	01.07.2025

Сведения об объекте недвижимости - сооружении

Наименование	Значение
Дата постановки на учет/ регистрации	29.04.2015 0:00:00
Кадастровый номер	47:07:0915007:228
Номер кадастрового квартала	47:07:0915007
Вид объекта недвижимости	002001004000, Сооружение
Кадастровые номера иных объектов недвижимости (земельных участков), в пределах которых расположен объект недвижимости	47:07:0915007:231
Площадь застройки в квадратных метрах с округлением до 0,1 квадратного метра	1.5
Количество этажей (в том числе подземных)	-
Назначение сооружения	14. сооружения исторические
Наименование сооружения	Ансамбль "Зеленый пояс Славы Ленинграда": Памятные километровые столбы на "Дороге жизни"
Год завершения строительства	1967
ОКАТО	41212000000
Код КЛАДР	4700500000000
Код региона	47, Ленинградская область
Район	р-н, Всеволожский
Адрес в соответствии с ФИАС (Текст)	Ленинградская область, Всеволожский муниципальный район, муниципальное образование «Рахьинское городское поселение», шоссе Дорога Жизни, километровый столб № 21
Кадастровая стоимость	150919.03

Сведения о правах и правообладателях

Наименование	Значение
Сведения о праве и правообладателях	
Дата постановки на учет/ регистрации	27.11.2015 9:48:59
Вид зарегистрированного вещного права	001005000000, Оперативное управление
Номер регистрации вещного права	47-47/001-47/012/069/2015-755/2
Сведения о правообладателе	Государственное бюджетное учреждение культуры Ленинградской области "Музейно-мемориальный комплекс "Дорога жизни" 7842032912, 1157847137601 Ленинградская область, Всеволожский район, г. Всеволожск, шоссе Колтушское, д.40
Сведения о праве и правообладателях	
Дата постановки на учет/ регистрации	21.05.2015 13:39:24
Вид зарегистрированного вещного права	001001000000, Собственность
Номер регистрации вещного права	47-47/001-47/001/008/2015-645/1
Сведения о правообладателе	Ленинградская область

Ограничения прав и обременения объекта недвижимости

Наименование	Значение
--------------	----------

Ограничение права и обременение объекта недвижимости	
Дата постановки на учет/ регистрации	21.05.2015 13:39:26
Номер регистрации ограничения права или обременения объекта недвижимости	47-47/001-47/001/008/2015-645/2
Вид зарегистрированного ограничения права или обременения объекта недвижимости	022015000000, Объект культурного наследия
Документ-основание	Распоряжение Распоряжение об утверждении охранного обязательства объекта культурного наследия федерального значения, 01-04/19-165, 2019-04-29, Комитет по культуре Ленинградской области
Документ-основание	558232000000, Документы, воспроизводящие сведения об изменении назначения помещения Постановление Совета Министров РСФСР, 624, 1974-12-04

Статус записи об объекте недвижимости

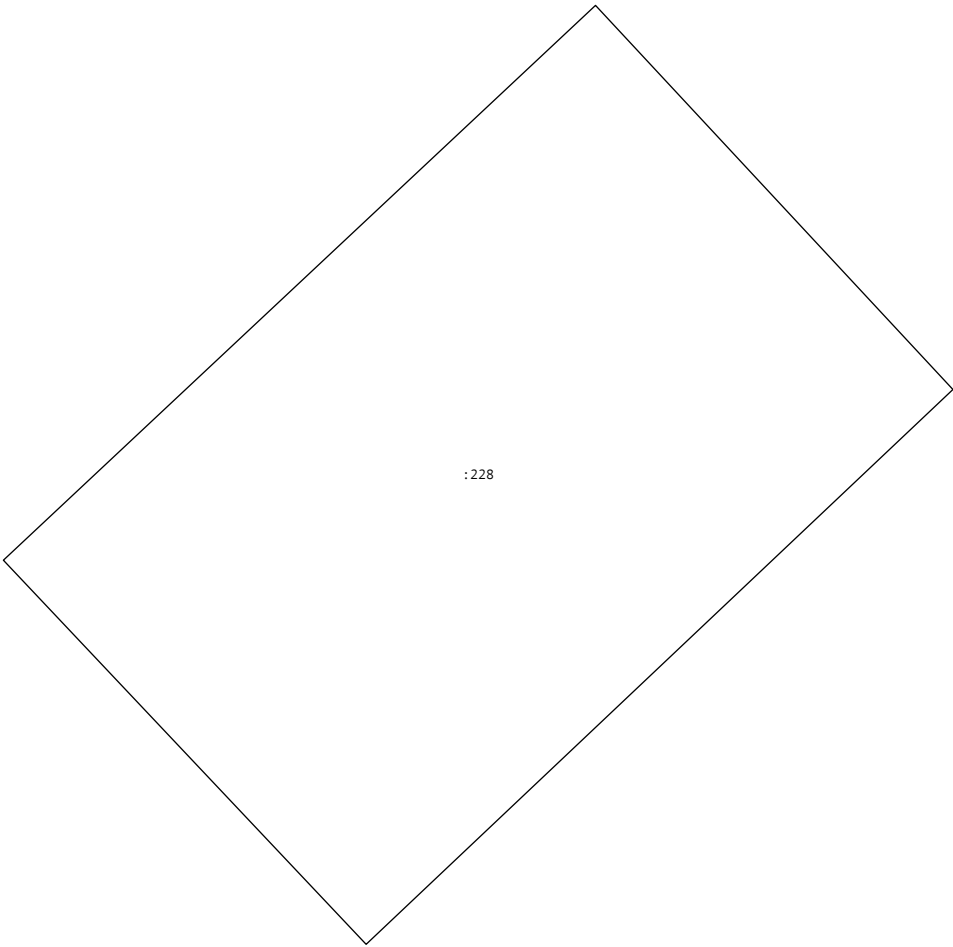
Наименование	Значение
Статус записи об объекте недвижимости	Сведения об объекте недвижимости имеют статус "актуальные"

Объекты капитального строительства

Номер точки	X	Y	Описание закреп.	Погрешность, м
-------------	---	---	------------------	----------------

47:07:0915007:228

Система координат:				
МСК 47 зона 2				
1				
1	453756.50	2240256.13	-	0,1
2	453757.54	2240257.24	-	0,1
3	453756.82	2240257.91	-	0,1
4	453755.78	2240256.81	-	0,1



Масштаб 1:50

Сведения выписки об основных характеристиках и зарегистрированных правах на объект недвижимости (сооружение)

Реквизиты выписки

Наименование	Значение
Дата формирования выписки	01.07.2025
Регистрационный номер	****-*** / ****-*****

Реквизиты поступившего запроса

Наименование	Значение
Дата поступившего запроса	01.07.2025
Дата получения запроса органом регистрации прав	01.07.2025

Сведения об объекте недвижимости - сооружении

Наименование	Значение
Дата постановки на учет/ регистрации	29.04.2015 0:00:00
Кадастровый номер	47:07:0904004:34
Номер кадастрового квартала	47:07:0904004
Вид объекта недвижимости	002001004000, Сооружение
Кадастровые номера иных объектов недвижимости (земельных участков), в пределах которых расположен объект недвижимости	47:07:0904004:39
Площадь в кв. метрах	1.5
Площадь застройки в квадратных метрах с округлением до 0,1 квадратного метра	1.5
Количество этажей (в том числе подземных)	-
Назначение сооружения	14. сооружения исторические
Наименование сооружения	Ансамбль «Зеленый пояс Славы Ленинграда»: Памятные километровые столбы на «Дороге жизни»
Год завершения строительства	1967
ОКАТО	41212000000
Код КЛАДР	4700500000000
Код региона	47, Ленинградская область
Район	р-н, Всеволожский
Адрес в соответствии с ФИАС (Текст)	Ленинградская область, Всеволожский муниципальный район, муниципальное образование «Рахьинское городское поселение», шоссе Дорога Жизни, километровый столб № 22
Кадастровая стоимость	150919.03

Сведения о правах и правообладателях

Наименование	Значение
Сведения о праве и правообладателях	
Дата постановки на учет/ регистрации	27.11.2015 10:08:17
Вид зарегистрированного вещного права	001005000000, Оперативное управление
Номер регистрации вещного права	47-47/001-47/012/069/2015-756/2
Сведения о правообладателе	Государственное бюджетное учреждение культуры Ленинградской области "Музейно-мемориальный комплекс "Дорога жизни" 7842032912, 1157847137601 Ленинградская область, Всеволожский район, г. Всеволожск, шоссе Колтушское, д.40
Сведения о праве и правообладателях	
Дата постановки на учет/ регистрации	22.05.2015 8:47:46
Вид зарегистрированного вещного права	001001000000, Собственность
Номер регистрации вещного права	47-47/001-47/001/008/2015-678/1
Сведения о правообладателе	Ленинградская область

Ограничения прав и обременения объекта недвижимости

Наименование	Значение
--------------	----------

Ограничение права и обременение объекта недвижимости	
Дата постановки на учет/ регистрации	22.05.2015 8:47:48
Номер регистрации ограничения права или обременения объекта недвижимости	47-47/001-47/001/008/2015-678/2
Вид зарегистрированного ограничения права или обременения объекта недвижимости	022015000000, Объект культурного наследия
Документ-основание	Распоряжение Распоряжение об утверждении охранного обязательства объекта культурного наследия федерального значения, 01-04/19-165, 2019-04-29, Комитет по культуре Ленинградской области
Документ-основание	Распоряжение Распоряжение, 452, 2014-08-14, Ленинградский областной комитет по управлению государственным имуществом
Документ-основание	Акт Акт приема-передачи, 2014-08-14

Статус записи об объекте недвижимости


Наименование	Значение
Статус записи об объекте недвижимости	Сведения об объекте недвижимости имеют статус "актуальные"

Объекты капитального строительства

Номер точки	X	Y	Описание закреп.	Погрешность, м
-------------	---	---	------------------	----------------

47:07:0904004:34

Система координат:				
МСК 47 зона 2				
1				
1	454261.26	2241080.85	-	0,1
2	454261.70	2241082.29	-	0,1
3	454260.75	2241082.56	-	0,1
4	454260.31	2241081.14	-	0,1



Масштаб 1:40

Сведения выписки об основных характеристиках и зарегистрированных правах на объект недвижимости (сооружение)

Реквизиты выписки

Наименование	Значение
Дата формирования выписки	01.07.2025
Регистрационный номер	****-*** / ****-*****

Реквизиты поступившего запроса

Наименование	Значение
Дата поступившего запроса	01.07.2025
Дата получения запроса органом регистрации прав	01.07.2025

Сведения об объекте недвижимости - сооружении

Наименование	Значение
Дата постановки на учет/ регистрации	29.04.2015 0:00:00
Кадастровый номер	47:07:0904006:48
Номер кадастрового квартала	47:07:0904006
Вид объекта недвижимости	002001004000, Сооружение
Кадастровые номера иных объектов недвижимости (земельных участков), в пределах которых расположен объект недвижимости	47:07:0904006:50
Площадь в кв. метрах	1.6
Площадь застройки в квадратных метрах с округлением до 0,1 квадратного метра	1.6
Количество этажей (в том числе подземных)	-
Назначение сооружения	14. сооружения исторические
Наименование сооружения	Ансамбль «Зеленый пояс Славы Ленинграда»: Памятные километровые столбы на «Дороге жизни»
Год завершения строительства	1967
ОКАТО	41212000000
Код КЛАДР	4700500000000
Код региона	47, Ленинградская область
Район	р-н, Всеволожский
Адрес в соответствии с ФИАС (Текст)	Ленинградская область, Всеволожский муниципальный район, муниципальное образование «Рахьинское городское поселение», шоссе Дорога Жизни, километровый столб № 23
Кадастровая стоимость	160980.3

Сведения о правах и правообладателях

Наименование	Значение
Сведения о праве и правообладателях	
Дата постановки на учет/ регистрации	27.11.2015 10:15:20
Вид зарегистрированного вещного права	001005000000, Оперативное управление
Номер регистрации вещного права	47-47/001-47/012/069/2015-757/2
Сведения о правообладателе	Государственное бюджетное учреждение культуры Ленинградской области "Музейно-мемориальный комплекс "Дорога жизни" 7842032912, 1157847137601 Ленинградская область, Всеволожский район, г. Всеволожск, шоссе Колтушское, д.40
Сведения о праве и правообладателях	
Дата постановки на учет/ регистрации	21.05.2015 16:21:14
Вид зарегистрированного вещного права	001001000000, Собственность
Номер регистрации вещного права	47-47/001-47/001/007/2015-475/1
Сведения о правообладателе	Ленинградская область

Ограничения прав и обременения объекта недвижимости

Наименование	Значение
--------------	----------

Ограничение права и обременение объекта недвижимости	
Дата постановки на учет/ регистрации	21.05.2015 16:21:16
Номер регистрации ограничения права или обременения объекта недвижимости	47-47/001-47/001/007/2015-475/2
Вид зарегистрированного ограничения права или обременения объекта недвижимости	022015000000, Объект культурного наследия
Документ-основание	Распоряжение Распоряжение об утверждении охранного обязательства объекта культурного наследия федерального значения, 01-04/19-165, 2019-04-29, Комитет по культуре Ленинградской области
Документ-основание	558232000000, Документы, воспроизводящие сведения об изменении назначения помещения Постановление Совета Министров РСФСР, 624, 1974-12-04

Статус записи об объекте недвижимости


Наименование	Значение
Статус записи об объекте недвижимости	Сведения об объекте недвижимости имеют статус "актуальные"

Объекты капитального строительства

Номер точки	X	Y	Описание закреп.	Погрешность, м
-------------	---	---	------------------	----------------

47:07:0904006:48

Система координат:				
МСК 47 зона 2				
1				
1	454528.94	2242038.73	-	0,1
2	454529.38	2242040.19	-	0,1
3	454528.39	2242040.49	-	0,1
4	454527.95	2242039.03	-	0,1



Масштаб 1:40

Сведения выписки об основных характеристиках и зарегистрированных правах на объект недвижимости (сооружение)

Реквизиты выписки

Наименование	Значение
Дата формирования выписки	01.07.2025
Регистрационный номер	****-*** / ****-*****

Реквизиты поступившего запроса

Наименование	Значение
Дата поступившего запроса	01.07.2025
Дата получения запроса органом регистрации прав	01.07.2025

Сведения об объекте недвижимости - сооружении

Наименование	Значение
Дата постановки на учет/ регистрации	29.04.2015 0:00:00
Кадастровый номер	47:07:0915007:226
Номер кадастрового квартала	47:07:0915007
Вид объекта недвижимости	002001004000, Сооружение
Площадь застройки в квадратных метрах с округлением до 0,1 квадратного метра	1.6
Количество этажей (в том числе подземных)	-
Назначение сооружения	14. сооружения исторические
Наименование сооружения	Ансамбль "Зеленый пояс Славы Ленинграда": Памятные километровые столбы на "Дороге жизни"
Год завершения строительства	1967
ОКАТО	41212000000
Код КЛАДР	4700500000000
Код региона	47, Ленинградская область
Район	р-н, Всеволожский
Адрес в соответствии с ФИАС (Текст)	Ленинградская область, Всеволожский муниципальный район, муниципальное образование «Рахьинское городское поселение», шоссе Дорога Жизни, километровый столб № 24
Кадастровая стоимость	160980.3

Сведения о правах и правообладателях

Наименование	Значение
Сведения о праве и правообладателях	
Дата постановки на учет/ регистрации	27.11.2015 10:28:01
Вид зарегистрированного вещного права	001005000000, Оперативное управление
Номер регистрации вещного права	47-47/001-47/012/069/2015-758/2
Сведения о правообладателе	Государственное бюджетное учреждение культуры Ленинградской области "Музейно-мемориальный комплекс "Дорога жизни" 7842032912, 1157847137601 Ленинградская область, Всеволожский район, г. Всеволожск, шоссе Колтушское, д.40
Сведения о праве и правообладателях	
Дата постановки на учет/ регистрации	22.05.2015 8:52:49
Вид зарегистрированного вещного права	001001000000, Собственность
Номер регистрации вещного права	47-47/001-47/001/008/2015-676/1
Сведения о правообладателе	Ленинградская область

Ограничения прав и обременения объекта недвижимости

Наименование	Значение
--------------	----------

Ограничение права и обременение объекта недвижимости	
Дата постановки на учет/ регистрации	22.05.2015 8:52:51
Номер регистрации ограничения права или обременения объекта недвижимости	47-47/001-47/001/008/2015-676/2
Вид зарегистрированного ограничения права или обременения объекта недвижимости	022015000000, Объект культурного наследия
Документ-основание	Распоряжение Распоряжение об утверждении охранного обязательства объекта культурного наследия федерального значения, 01-04/19-165, 2019-04-29, Комитет по культуре Ленинградской области
Документ-основание	558232000000, Документы, воспроизводящие сведения об изменении назначения помещения Постановление Совета Министров РСФСР, 624, 1974-12-04

Статус записи об объекте недвижимости

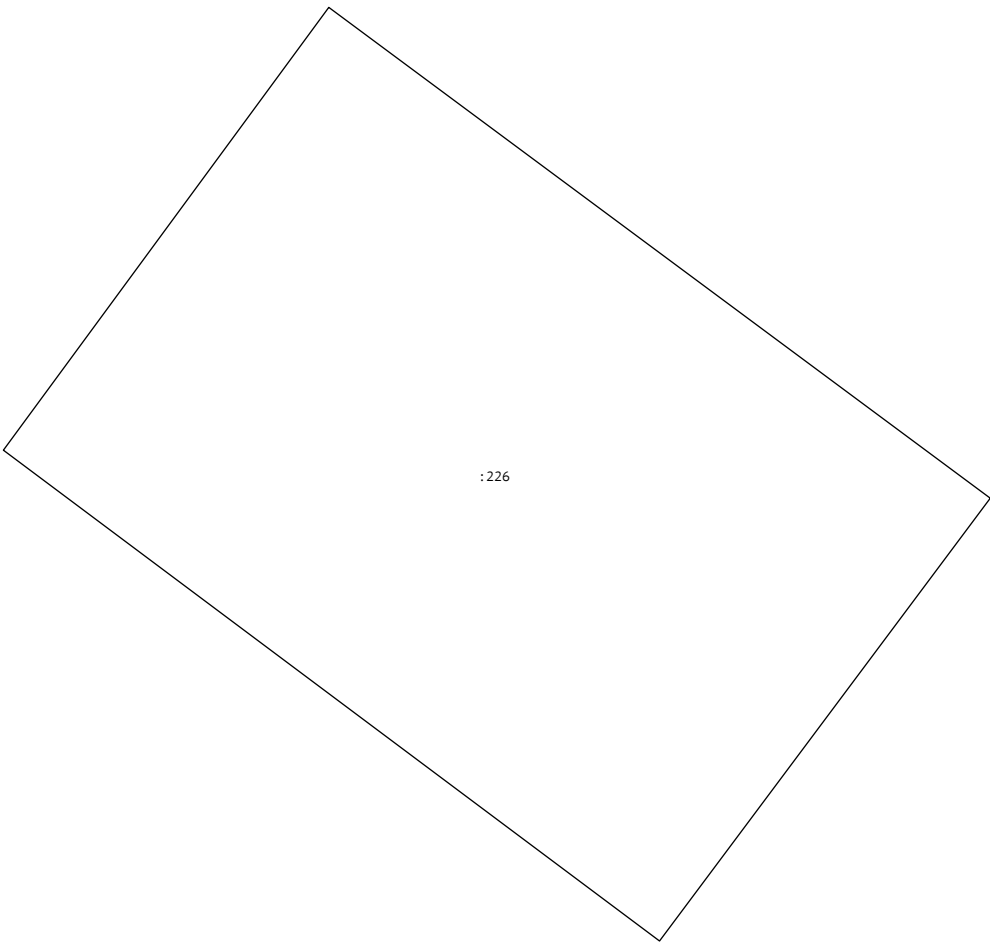
Наименование	Значение
Статус записи об объекте недвижимости	Сведения об объекте недвижимости имеют статус "актуальные"

Объекты капитального строительства

Номер точки	X	Y	Описание закреп.	Погрешность, м
-------------	---	---	------------------	----------------

47:07:0915007:226

Система координат:				
МСК 47 зона 2				
1				
1	454219.33	2242909.29	-	0,1
2	454218.41	2242910.53	-	0,1
3	454217.58	2242909.91	-	0,1
4	454218.50	2242908.68	-	0,1



Масштаб 1:50

Сведения выписки об основных характеристиках и зарегистрированных правах на объект недвижимости (сооружение)

Реквизиты выписки

Наименование	Значение
Дата формирования выписки	01.07.2025
Регистрационный номер	****-*** / ****-*****

Реквизиты поступившего запроса

Наименование	Значение
Дата поступившего запроса	01.07.2025
Дата получения запроса органом регистрации прав	01.07.2025

Сведения об объекте недвижимости - сооружении

Наименование	Значение
Дата постановки на учет/ регистрации	29.04.2015 0:00:00
Кадастровый номер	47:07:0903009:45
Номер кадастрового квартала	47:07:0903009
Вид объекта недвижимости	002001004000, Сооружение
Кадастровые номера иных объектов недвижимости (земельных участков), в пределах которых расположен объект недвижимости	47:07:0903009:46
Площадь в кв. метрах	1.6
Площадь застройки в квадратных метрах с округлением до 0,1 квадратного метра	1.6
Количество этажей (в том числе подземных)	-
Назначение сооружения	14. сооружения исторические
Наименование сооружения	Ансамбль «Зеленый пояс Славы Ленинграда»: Памятные километровые столбы на «Дороге жизни»
Год завершения строительства	1967
ОКАТО	41212000000
Код КЛАДР	4700500000000
Код региона	47, Ленинградская область
Район	р-н, Всеволожский
Адрес в соответствии с ФИАС (Текст)	Ленинградская область, Всеволожский муниципальный район, муниципальное образование «Рахьинское городское поселение», шоссе Дорога Жизни, километровый столб № 25
Кадастровая стоимость	160980.3

Сведения о правах и правообладателях

Наименование	Значение
Сведения о праве и правообладателях	
Дата постановки на учет/ регистрации	27.11.2015 10:41:02
Вид зарегистрированного вещного права	001005000000, Оперативное управление
Номер регистрации вещного права	47-47/001-47/012/069/2015-760/2
Сведения о правообладателе	Государственное бюджетное учреждение культуры Ленинградской области "Музейно-мемориальный комплекс "Дорога жизни" 7842032912, 1157847137601 Ленинградская область, Всеволожский район, г. Всеволожск, шоссе Колтушское, д.40
Сведения о праве и правообладателях	
Дата постановки на учет/ регистрации	21.05.2015 16:24:45
Вид зарегистрированного вещного права	001001000000, Собственность
Номер регистрации вещного права	47-47/001-47/001/007/2015-473/1
Сведения о правообладателе	Ленинградская область

Ограничения прав и обременения объекта недвижимости

Наименование	Значение
--------------	----------

Ограничение права и обременение объекта недвижимости	
Дата постановки на учет/ регистрации	21.05.2015 16:24:46
Номер регистрации ограничения права или обременения объекта недвижимости	47-47/001-47/001/007/2015-473/2
Вид зарегистрированного ограничения права или обременения объекта недвижимости	022015000000, Объект культурного наследия
Документ-основание	Распоряжение Распоряжение об утверждении охранного обязательства объекта культурного наследия федерального значения, 01-04/19-165, 2019-04-29, Комитет по культуре Ленинградской области
Документ-основание	558232000000, Документы, воспроизводящие сведения об изменении назначения помещения Постановление Совета Министров РСФСР, 624, 1974-12-04

Статус записи об объекте недвижимости

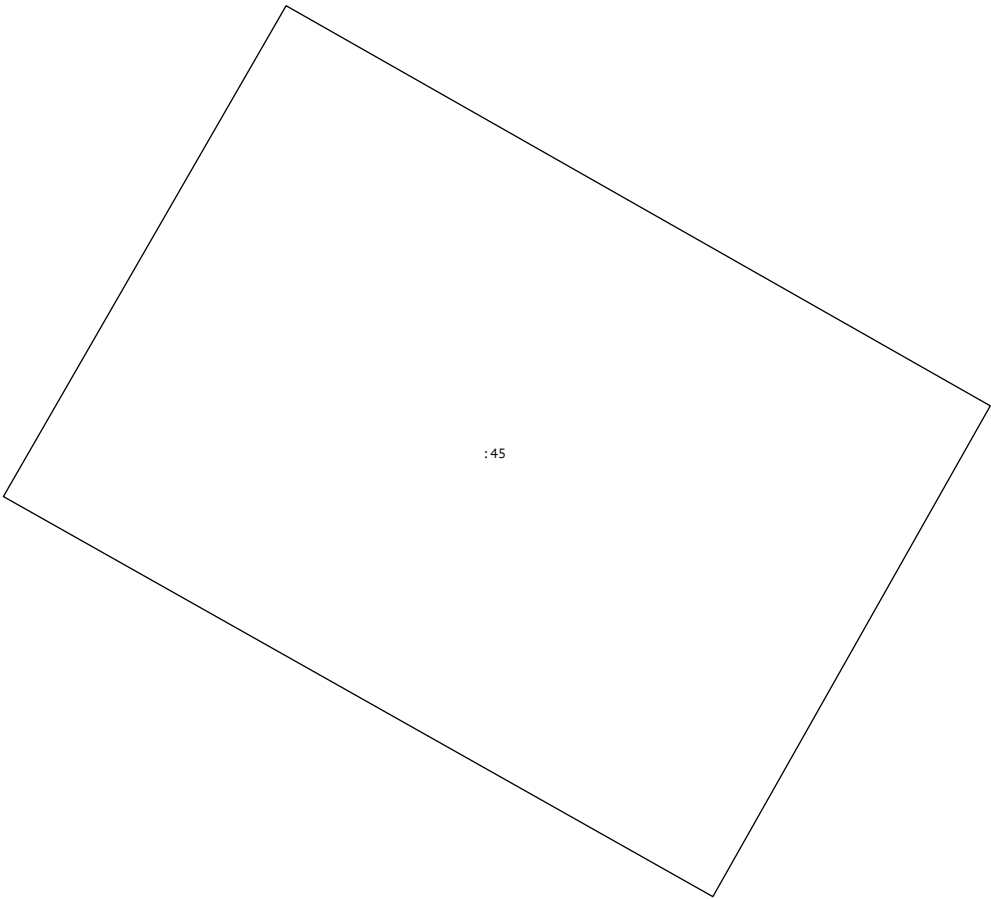
Наименование	Значение
Статус записи об объекте недвижимости	Сведения об объекте недвижимости имеют статус "актуальные"

Объекты капитального строительства

Номер точки	X	Y	Описание закреп.	Погрешность, м
-------------	---	---	------------------	----------------

47:07:0903009:45

Система координат:				
МСК 47 зона 2				
1				
1	453439.85	2243504.70	-	0,1
2	453439.10	2243506.02	-	0,1
3	453438.18	2243505.50	-	0,1
4	453438.93	2243504.17	-	0,1



Масштаб 1:50

Сведения выписки об основных характеристиках и зарегистрированных правах на объект недвижимости (сооружение)

Реквизиты выписки

Наименование	Значение
Дата формирования выписки	01.07.2025
Регистрационный номер	****-*** / ****-*****

Реквизиты поступившего запроса

Наименование	Значение
Дата поступившего запроса	01.07.2025
Дата получения запроса органом регистрации прав	01.07.2025

Сведения об объекте недвижимости - сооружении

Наименование	Значение
Дата постановки на учет/ регистрации	29.04.2015 0:00:00
Кадастровый номер	47:07:0903015:75
Номер кадастрового квартала	47:07:0903015
Вид объекта недвижимости	002001004000, Сооружение
Кадастровые номера иных объектов недвижимости (земельных участков), в пределах которых расположен объект недвижимости	47:07:0903015:76
Площадь в кв. метрах	1.6
Площадь застройки в квадратных метрах с округлением до 0,1 квадратного метра	1.6
Количество этажей (в том числе подземных)	-
Назначение сооружения	14. сооружения исторические
Наименование сооружения	Ансамбль «Зеленый пояс Славы Ленинграда»: Памятные километровые столбы на «Дороге жизни»
Год завершения строительства	1967
ОКАТО	41212000000
Код КЛАДР	4700500000000
Код региона	47, Ленинградская область
Район	р-н, Всеволожский
Адрес в соответствии с ФИАС (Текст)	Ленинградская область, Всеволожский муниципальный район, муниципальное образование «Рахьинское городское поселение», шоссе Дорога Жизни, километровый столб № 26
Кадастровая стоимость	160980.3

Сведения о правах и правообладателях

Наименование	Значение
Сведения о праве и правообладателях	
Дата постановки на учет/ регистрации	27.11.2015 10:51:44
Вид зарегистрированного вещного права	001005000000, Оперативное управление
Номер регистрации вещного права	47-47/001-47/012/069/2015-762/2
Сведения о правообладателе	Государственное бюджетное учреждение культуры Ленинградской области "Музейно-мемориальный комплекс "Дорога жизни" 7842032912, 1157847137601 Ленинградская область, Всеволожский район, г. Всеволожск, шоссе Колтушское, д.40
Сведения о праве и правообладателях	
Дата постановки на учет/ регистрации	22.05.2015 8:56:29
Вид зарегистрированного вещного права	001001000000, Собственность
Номер регистрации вещного права	47-47/001-47/001/008/2015-673/1
Сведения о правообладателе	Ленинградская область

Ограничения прав и обременения объекта недвижимости

Наименование	Значение
--------------	----------

Ограничение права и обременение объекта недвижимости	
Дата постановки на учет/ регистрации	22.05.2015 8:56:31
Номер регистрации ограничения права или обременения объекта недвижимости	47-47/001-47/001/008/2015-673/2
Вид зарегистрированного ограничения права или обременения объекта недвижимости	022015000000, Объект культурного наследия
Документ-основание	Распоряжение Распоряжение об утверждении охранного обязательства объекта культурного наследия федерального значения, 01-04/19-165, 2019-04-29, Комитет по культуре Ленинградской области
Документ-основание	558232000000, Документы, воспроизводящие сведения об изменении назначения помещения Постановление Совета Министров РСФСР, 624, 1974-12-04

Статус записи об объекте недвижимости


Наименование	Значение
Статус записи об объекте недвижимости	Сведения об объекте недвижимости имеют статус "актуальные"

Объекты капитального строительства

Номер точки	X	Y	Описание закреп.	Погрешность, м
-------------	---	---	------------------	----------------

47:07:0903015:75

Система координат:				
МСК 47 зона 2				
1				
1	453311.49	2244437.19	-	0,1
2	453311.83	2244438.72	-	0,1
3	453310.84	2244438.94	-	0,1
4	453310.50	2244437.40	-	0,1



Масштаб 1:40

Сведения выписки об основных характеристиках и зарегистрированных правах на объект недвижимости (сооружение)

Реквизиты выписки

Наименование	Значение
Дата формирования выписки	01.07.2025
Регистрационный номер	****-*** / ****-*****

Реквизиты поступившего запроса

Наименование	Значение
Дата поступившего запроса	01.07.2025
Дата получения запроса органом регистрации прав	01.07.2025

Сведения об объекте недвижимости - сооружении

Наименование	Значение
Дата постановки на учет/ регистрации	29.04.2015 0:00:00
Кадастровый номер	47:07:0915007:227
Номер кадастрового квартала	47:07:0915007
Вид объекта недвижимости	002001004000, Сооружение
Кадастровые номера иных объектов недвижимости (земельных участков), в пределах которых расположен объект недвижимости	47:07:0915007:230
Площадь застройки в квадратных метрах с округлением до 0,1 квадратного метра	1.6
Количество этажей (в том числе подземных)	-
Назначение сооружения	14. сооружения исторические
Наименование сооружения	Ансамбль "Зеленый пояс Славы Ленинграда": Памятные километровые столбы на "Дороге жизни"
Год завершения строительства	1967
ОКАТО	41212000000
Код КЛАДР	4700500000000
Код региона	47, Ленинградская область
Район	р-н, Всеволожский
Адрес в соответствии с ФИАС (Текст)	Ленинградская область, Всеволожский муниципальный район, МО «Рахьинское городское поселение», шоссе Дорога Жизни, километровый столб № 27
Кадастровая стоимость	160980.3

Сведения о правах и правообладателях

Наименование	Значение
Сведения о праве и правообладателях	
Дата постановки на учет/ регистрации	01.12.2015 10:35:28
Вид зарегистрированного вещного права	001005000000, Оперативное управление
Номер регистрации вещного права	47-47/001-47/012/069/2015-778/2
Сведения о правообладателе	Государственное бюджетное учреждение культуры Ленинградской области "Музейно-мемориальный комплекс "Дорога жизни" 7842032912, 1157847137601 Ленинградская область, Всеволожский район, г. Всеволожск, шоссе Колтушское, д.40
Сведения о праве и правообладателях	
Дата постановки на учет/ регистрации	21.05.2015 16:32:39
Вид зарегистрированного вещного права	001001000000, Собственность
Номер регистрации вещного права	47-47/001-47/001/007/2015-469/1
Сведения о правообладателе	Ленинградская область

Ограничения прав и обременения объекта недвижимости

Наименование	Значение
--------------	----------

Ограничение права и обременение объекта недвижимости	
Дата постановки на учет/ регистрации	21.05.2015 16:32:41
Номер регистрации ограничения права или обременения объекта недвижимости	47-47/001-47/001/007/2015-469/2
Вид зарегистрированного ограничения права или обременения объекта недвижимости	022015000000, Объект культурного наследия
Документ-основание	Распоряжение Распоряжение об утверждении охранного обязательства объекта культурного наследия федерального значения, 01-04/19-165, 2019-04-29, Комитет по культуре Ленинградской области
Документ-основание	558232000000, Документы, воспроизводящие сведения об изменении назначения помещения Постановление Совета Министров РСФСР, 624, 1974-12-04

Статус записи об объекте недвижимости


Наименование	Значение
Статус записи об объекте недвижимости	Сведения об объекте недвижимости имеют статус "актуальные"

Объекты капитального строительства

Номер точки	X	Y	Описание закреп.	Погрешность, м
-------------	---	---	------------------	----------------

47:07:0915007:227

Система координат:				
МСК 47 зона 2				
1				
1	453053.80	2245382.96	-	0,1
2	453053.17	2245384.36	-	0,1
3	453052.21	2245383.94	-	0,1
4	453052.84	2245382.54	-	0,1



Масштаб 1:50

Сведения выписки об основных характеристиках и зарегистрированных правах на объект недвижимости (сооружение)

Реквизиты выписки

Наименование	Значение
Дата формирования выписки	01.07.2025
Регистрационный номер	****-*** /****-*****

Реквизиты поступившего запроса

Наименование	Значение
Дата поступившего запроса	01.07.2025
Дата получения запроса органом регистрации прав	01.07.2025

Сведения об объекте недвижимости - сооружении

Наименование	Значение
Дата постановки на учет/ регистрации	29.04.2015 0:00:00
Кадастровый номер	47:07:0905002:31
Номер кадастрового квартала	47:07:0905002
Вид объекта недвижимости	002001004000, Сооружение
Кадастровые номера иных объектов недвижимости (земельных участков), в пределах которых расположен объект недвижимости	47:07:0905002:32
Площадь в кв. метрах	1.5
Площадь застройки в квадратных метрах с округлением до 0,1 квадратного метра	1.5
Количество этажей (в том числе подземных)	-
Назначение сооружения	14. сооружения исторические
Наименование сооружения	Ансамбль «Зеленый пояс Славы Ленинграда»: Памятные километровые столбы на «Дороге жизни»
Год завершения строительства	1967
ОКАТО	41212000000
Код КЛАДР	4700500000000
Код региона	47, Ленинградская область
Район	р-н, Всеволожский
Адрес в соответствии с ФИАС (Текст)	Ленинградская область, Всеволожский муниципальный район, муниципальное образование «Рахьинское городское поселение», шоссе Дорога Жизни, километровый столб № 28
Кадастровая стоимость	150919.03

Сведения о правах и правообладателях

Наименование	Значение
Сведения о праве и правообладателях	
Дата постановки на учет/ регистрации	01.12.2015 10:42:16
Вид зарегистрированного вещного права	001005000000, Оперативное управление
Номер регистрации вещного права	47-47/001-47/012/069/2015-779/2
Сведения о правообладателе	Государственное бюджетное учреждение культуры Ленинградской области "Музейно-мемориальный комплекс "Дорога жизни" 7842032912, 1157847137601 Ленинградская область, Всеволожский район, г. Всеволожск, шоссе Колтушское, д.40
Сведения о праве и правообладателях	
Дата постановки на учет/ регистрации	21.05.2015 15:55:50
Вид зарегистрированного вещного права	001001000000, Собственность
Номер регистрации вещного права	47-47/001-47/001/008/2015-671/1
Сведения о правообладателе	Ленинградская область

Ограничения прав и обременения объекта недвижимости

Наименование	Значение
--------------	----------

Ограничение права и обременение объекта недвижимости	
Дата постановки на учет/ регистрации	21.05.2015 15:55:52
Номер регистрации ограничения права или обременения объекта недвижимости	47-47/001-47/001/008/2015-671/2
Вид зарегистрированного ограничения права или обременения объекта недвижимости	022015000000, Объект культурного наследия
Документ-основание	Распоряжение Распоряжение об утверждении охранного обязательства объекта культурного наследия федерального значения, 01-04/19-165, 2019-04-29, Комитет по культуре Ленинградской области
Документ-основание	558232000000, Документы, воспроизводящие сведения об изменении назначения помещения Постановление Совета Министров РСФСР, 624, 1974-12-04

Статус записи об объекте недвижимости


Наименование	Значение
Статус записи об объекте недвижимости	Сведения об объекте недвижимости имеют статус "актуальные"

Объекты капитального строительства

Номер точки	X	Y	Описание закреп.	Погрешность, м
-------------	---	---	------------------	----------------

47:07:0905002:31

Система координат:				
МСК 47 зона 2				
1				
1	452700.88	2246296.52	-	0,1
2	452700.34	2246297.96	-	0,1
3	452699.42	2246297.63	-	0,1
4	452699.96	2246296.16	-	0,1



Масштаб 1:40

Сведения выписки об основных характеристиках и зарегистрированных правах на объект недвижимости (сооружение)

Реквизиты выписки

Наименование	Значение
Дата формирования выписки	01.07.2025
Регистрационный номер	****-*** / ****-*****

Реквизиты поступившего запроса

Наименование	Значение
Дата поступившего запроса	01.07.2025
Дата получения запроса органом регистрации прав	01.07.2025

Сведения об объекте недвижимости - сооружении

Наименование	Значение
Дата постановки на учет/ регистрации	29.04.2015 0:00:00
Кадастровый номер	47:07:0953004:346
Номер кадастрового квартала	47:07:0953004
Вид объекта недвижимости	002001004000, Сооружение
Кадастровые номера иных объектов недвижимости (земельных участков), в пределах которых расположен объект недвижимости	47:07:0953004:349
Площадь в кв. метрах	1.5
Площадь застройки в квадратных метрах с округлением до 0,1 квадратного метра	1.5
Количество этажей (в том числе подземных)	-
Назначение сооружения	14. сооружения исторические
Наименование сооружения	Ансамбль «Зеленый пояс Славы Ленинграда»: Памятные километровые столбы на «Дороге жизни»
Год завершения строительства	1967
ОКАТО	41212000000
Код КЛАДР	4700500000000
Код региона	47, Ленинградская область
Район	р-н, Всеволожский
Адрес в соответствии с ФИАС (Текст)	Ленинградская область, Всеволожский муниципальный район, МО «Рахьинское городское поселение», шоссе Дорога Жизни, километровый столб № 29
Кадастровая стоимость	150919.03

Сведения о правах и правообладателях

Наименование	Значение
Сведения о праве и правообладателях	
Дата постановки на учет/ регистрации	01.12.2015 10:51:28
Вид зарегистрированного вещного права	001005000000, Оперативное управление
Номер регистрации вещного права	47-47/001-47/012/069/2015-781/2
Сведения о правообладателе	Государственное бюджетное учреждение культуры Ленинградской области "Музейно-мемориальный комплекс "Дорога жизни" 7842032912, 1157847137601 Ленинградская область, Всеволожский район, г. Всеволожск, шоссе Колтушское, д.40
Сведения о праве и правообладателях	
Дата постановки на учет/ регистрации	21.05.2015 16:29:04
Вид зарегистрированного вещного права	001001000000, Собственность
Номер регистрации вещного права	47-47/001-47/001/007/2015-471/1
Сведения о правообладателе	Ленинградская область

Ограничения прав и обременения объекта недвижимости

Наименование	Значение
--------------	----------

Ограничение права и обременение объекта недвижимости	
Дата постановки на учет/ регистрации	21.05.2015 16:29:06
Номер регистрации ограничения права или обременения объекта недвижимости	47-47/001-47/001/007/2015-471/2
Вид зарегистрированного ограничения права или обременения объекта недвижимости	022015000000, Объект культурного наследия
Документ-основание	Распоряжение Распоряжение об утверждении охранного обязательства объекта культурного наследия федерального значения, 01-04/19-165, 2019-04-29, Комитет по культуре Ленинградской области
Документ-основание	558232000000, Документы, воспроизводящие сведения об изменении назначения помещения Постановление Совета Министров РСФСР, 624, 1974-12-04

Статус записи об объекте недвижимости


Наименование	Значение
Статус записи об объекте недвижимости	Сведения об объекте недвижимости имеют статус "актуальные"

Объекты капитального строительства

Номер точки	X	Y	Описание закреп.	Погрешность, м
-------------	---	---	------------------	----------------

47:07:0953004:346

Система координат:				
МСК 47 зона 2				
1				
1	452430.47	2247279.70	-	0,1
2	452430.16	2247281.15	-	0,1
3	452429.15	2247280.94	-	0,1
4	452429.46	2247279.48	-	0,1



Масштаб 1:40

Сведения выписки об основных характеристиках и зарегистрированных правах на объект недвижимости (сооружение)

Реквизиты выписки

Наименование	Значение
Дата формирования выписки	01.07.2025
Регистрационный номер	****-*** / ****-*****

Реквизиты поступившего запроса

Наименование	Значение
Дата поступившего запроса	01.07.2025
Дата получения запроса органом регистрации прав	01.07.2025

Сведения об объекте недвижимости - сооружении

Наименование	Значение
Дата постановки на учет/ регистрации	30.04.2015 0:00:00
Кадастровый номер	47:07:0905011:70
Номер кадастрового квартала	47:07:0905011
Вид объекта недвижимости	002001004000, Сооружение
Кадастровые номера иных объектов недвижимости (земельных участков), в пределах которых расположен объект недвижимости	47:07:0905011:71
Площадь в кв. метрах	1.6
Площадь застройки в квадратных метрах с округлением до 0,1 квадратного метра	1.6
Количество этажей (в том числе подземных)	-
Назначение сооружения	14. сооружения исторические
Наименование сооружения	Ансамбль «Зеленый пояс Славы Ленинграда»: Памятные километровые столбы на «Дороге жизни»
Год завершения строительства	1967
ОКАТО	41212000000
Код КЛАДР	4700500000000
Код региона	47, Ленинградская область
Район	р-н, Всеволожский
Дом	д, б/н
Адрес в соответствии с ФИАС (Текст)	Ленинградская область, Всеволожский муниципальный район, муниципальное образование «Рахьинское городское поселение», шоссе Дорога Жизни, километровый столб № 30
Кадастровая стоимость	160980.3

Сведения о правах и правообладателях

Наименование	Значение
Сведения о праве и правообладателях	
Дата постановки на учет/ регистрации	01.12.2015 10:58:19
Вид зарегистрированного вещного права	001005000000, Оперативное управление
Номер регистрации вещного права	47-47/001-47/012/069/2015-782/2
Сведения о правообладателе	Государственное бюджетное учреждение культуры Ленинградской области "Музейно-мемориальный комплекс "Дорога жизни" 7842032912, 1157847137601 Ленинградская область, Всеволожский район, г. Всеволожск, шоссе Колтушское, д.40
Сведения о праве и правообладателях	
Дата постановки на учет/ регистрации	21.05.2015 13:43:34
Вид зарегистрированного вещного права	001001000000, Собственность
Номер регистрации вещного права	47-47/001-47/001/008/2015-643/1
Сведения о правообладателе	Ленинградская область

Ограничения прав и обременения объекта недвижимости

Наименование	Значение
Ограничение права и обременение объекта недвижимости	
Дата постановки на учет/ регистрации	21.05.2015 13:43:36
Номер регистрации ограничения права или обременения объекта недвижимости	47-47/001-47/001/008/2015-643/2
Вид зарегистрированного ограничения права или обременения объекта недвижимости	022015000000, Объект культурного наследия
Документ-основание	Распоряжение Распоряжение об утверждении охранного обязательства объекта культурного наследия федерального значения, 01-04/19-165, 2019-04-29, Комитет по культуре Ленинградской области
Документ-основание	558232000000, Документы, воспроизводящие сведения об изменении назначения помещения Постановление Совета Министров РСФСР, 624, 1974-12-04

Статус записи об объекте недвижимости

Наименование	Значение
Статус записи об объекте недвижимости	Сведения об объекте недвижимости имеют статус "актуальные"


Объекты капитального строительства

Номер точки	X	Y	Описание закреп.	Погрешность, м
-------------	---	---	------------------	----------------

47:07:0905011:70

Система координат:				
МСК 47 зона 2				
1				
1	452179.22	2248247.63	-	0,1
2	452178.72	2248249.07	-	0,1
3	452177.75	2248248.73	-	0,1
4	452178.24	2248247.29	-	0,1

План (чертеж, схема) объекта недвижимости



Масштаб 1:40

Сведения выписки об основных характеристиках и зарегистрированных правах на объект недвижимости (сооружение)

Реквизиты выписки

Наименование	Значение
Дата формирования выписки	01.07.2025
Регистрационный номер	****-*** / ****-*****

Реквизиты поступившего запроса

Наименование	Значение
Дата поступившего запроса	01.07.2025
Дата получения запроса органом регистрации прав	01.07.2025

Сведения об объекте недвижимости - сооружении

Наименование	Значение
Дата постановки на учет/ регистрации	29.04.2015 0:00:00
Кадастровый номер	47:07:0953004:347
Номер кадастрового квартала	47:07:0953004
Вид объекта недвижимости	002001004000, Сооружение
Кадастровые номера иных объектов недвижимости (земельных участков), в пределах которых расположен объект недвижимости	47:07:0953004:350
Площадь в кв. метрах	1.7
Площадь застройки в квадратных метрах с округлением до 0,1 квадратного метра	1.7
Количество этажей (в том числе подземных)	-
Назначение сооружения	14. сооружения исторические
Наименование сооружения	Ансамбль «Зеленый пояс Славы Ленинграда»: Памятные километровые столбы на «Дороге жизни»
Год завершения строительства	1967
ОКАТО	41212000000
Код КЛАДР	4700500000000
Код региона	47, Ленинградская область
Район	р-н, Всеволожский
Дом	д, б/н
Адрес в соответствии с ФИАС (Текст)	Ленинградская область, Всеволожский муниципальный район, муниципальное образование «Рахьинское городское поселение», шоссе Дорога Жизни, километровый столб № 31
Кадастровая стоимость	171041.57

Сведения о правах и правообладателях

Наименование	Значение
Сведения о праве и правообладателях	
Дата постановки на учет/ регистрации	01.12.2015 11:04:57
Вид зарегистрированного вещного права	001005000000, Оперативное управление
Номер регистрации вещного права	47-47/001-47/012/069/2015-783/2
Сведения о правообладателе	Государственное бюджетное учреждение культуры Ленинградской области "Музейно-мемориальный комплекс "Дорога жизни" 7842032912, 1157847137601 Ленинградская область, Всеволожский район, г. Всеволожск, шоссе Колтушское, д.40
Сведения о праве и правообладателях	
Дата постановки на учет/ регистрации	21.05.2015 13:48:06
Вид зарегистрированного вещного права	001001000000, Собственность
Номер регистрации вещного права	47-47/001-47/001/008/2015-641/1
Сведения о правообладателе	Ленинградская область

Ограничения прав и обременения объекта недвижимости

Наименование	Значение
Ограничение права и обременение объекта недвижимости	
Дата постановки на учет/ регистрации	21.05.2015 13:48:08
Номер регистрации ограничения права или обременения объекта недвижимости	47-47/001-47/001/008/2015-641/2
Вид зарегистрированного ограничения права или обременения объекта недвижимости	022015000000, Объект культурного наследия
Документ-основание	Распоряжение Распоряжение об утверждении охранного обязательства объекта культурного наследия федерального значения, 01-04/19-165, 2019-04-29, Комитет по культуре Ленинградской области
Документ-основание	558232000000, Документы, воспроизводящие сведения об изменении назначения помещения Постановление Совета Министров РСФСР, 624, 1974-12-04

Статус записи об объекте недвижимости


Наименование	Значение
Статус записи об объекте недвижимости	Сведения об объекте недвижимости имеют статус "актуальные"

Объекты капитального строительства

Номер точки	X	Y	Описание закреп.	Погрешность, м
-------------	---	---	------------------	----------------

47:07:0953004:347

Система координат:				
МСК 47 зона 2				
1				
1	451996.95	2249228.18	-	0,1
2	451996.97	2249229.80	-	0,1
3	451995.94	2249229.83	-	0,1
4	451995.93	2249228.21	-	0,1



:347

Масштаб 1:40

Сведения выписки об основных характеристиках и зарегистрированных правах на объект недвижимости (сооружение)

Реквизиты выписки

Наименование	Значение
Дата формирования выписки	01.07.2025
Регистрационный номер	****-*** / ****-*****

Реквизиты поступившего запроса

Наименование	Значение
Дата поступившего запроса	01.07.2025
Дата получения запроса органом регистрации прав	01.07.2025

Сведения об объекте недвижимости - сооружении

Наименование	Значение
Дата постановки на учет/ регистрации	29.04.2015 0:00:00
Кадастровый номер	47:07:0953004:345
Номер кадастрового квартала	47:07:0953004
Вид объекта недвижимости	002001004000, Сооружение
Кадастровые номера иных объектов недвижимости (земельных участков), в пределах которых расположен объект недвижимости	47:07:0953004:348
Площадь в кв. метрах	1.5
Площадь застройки в квадратных метрах с округлением до 0,1 квадратного метра	1.5
Количество этажей (в том числе подземных)	-
Назначение сооружения	14. сооружения исторические
Наименование сооружения	Ансамбль «Зеленый пояс Славы Ленинграда»: Памятные километровые столбы на «Дороге жизни»
Год завершения строительства	1967
ОКАТО	41212000000
Код КЛАДР	4700500000000
Код региона	47, Ленинградская область
Район	р-н, Всеволожский
Адрес в соответствии с ФИАС (Текст)	Ленинградская область, Всеволожский муниципальный район, муниципальное образование «Рахьинское городское поселение», шоссе Дорога Жизни, километровый столб № 32
Кадастровая стоимость	150919.03

Сведения о правах и правообладателях

Наименование	Значение
Сведения о праве и правообладателях	
Дата постановки на учет/ регистрации	01.12.2015 11:12:52
Вид зарегистрированного вещного права	001005000000, Оперативное управление
Номер регистрации вещного права	47-47/001-47/012/069/2015-784/2
Сведения о правообладателе	Государственное бюджетное учреждение культуры Ленинградской области "Музейно-мемориальный комплекс "Дорога жизни" 7842032912, 1157847137601 Ленинградская область, Всеволожский район, г. Всеволожск, шоссе Колтушское, д.40
Сведения о праве и правообладателях	
Дата постановки на учет/ регистрации	21.05.2015 13:51:56
Вид зарегистрированного вещного права	001001000000, Собственность
Номер регистрации вещного права	47-47/001-47/001/008/2015-639/1
Сведения о правообладателе	Ленинградская область

Ограничения прав и обременения объекта недвижимости

Наименование	Значение
--------------	----------

Ограничение права и обременение объекта недвижимости	
Дата постановки на учет/ регистрации	21.05.2015 13:51:58
Номер регистрации ограничения права или обременения объекта недвижимости	47-47/001-47/001/008/2015-639/2
Вид зарегистрированного ограничения права или обременения объекта недвижимости	022015000000, Объект культурного наследия
Документ-основание	Распоряжение Распоряжение об утверждении охранного обязательства объекта культурного наследия федерального значения, 01-04/19-165, 2019-04-29, Комитет по культуре Ленинградской области
Документ-основание	558232000000, Документы, воспроизводящие сведения об изменении назначения помещения Постановление Совета Министров РСФСР, 624, 1974-12-04

Статус записи об объекте недвижимости

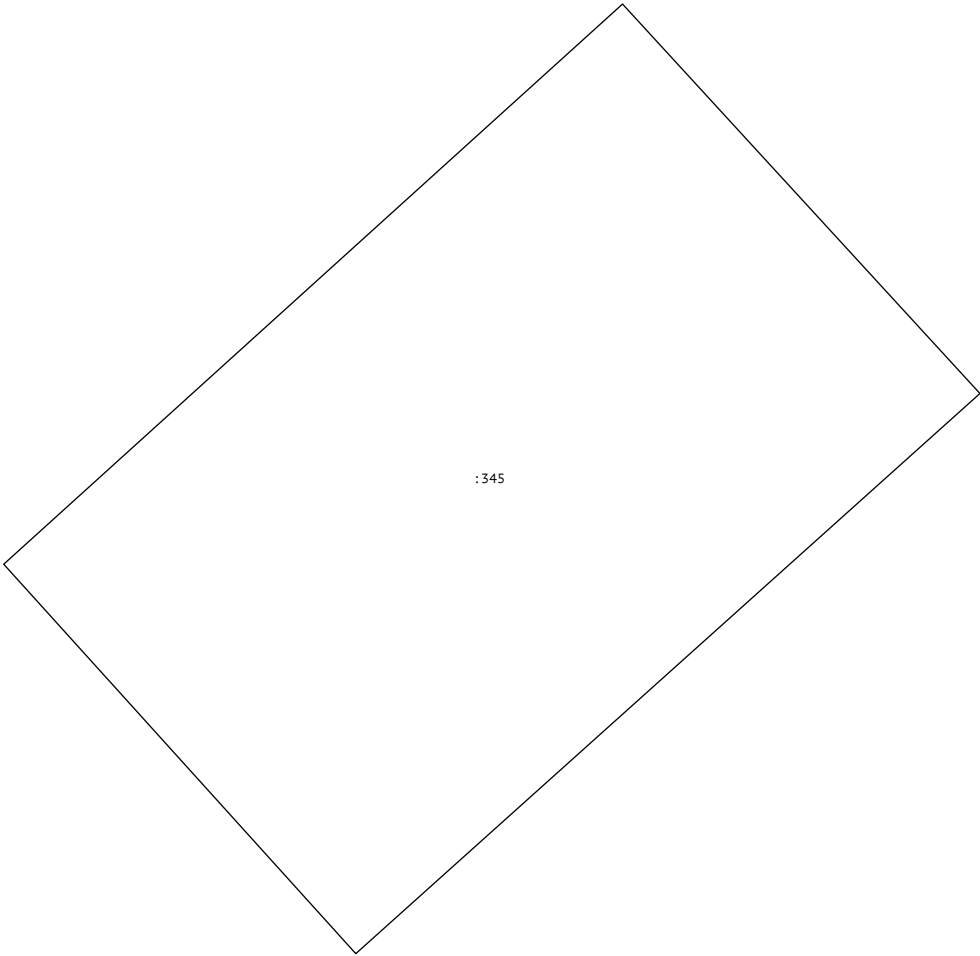
Наименование	Значение
Статус записи об объекте недвижимости	Сведения об объекте недвижимости имеют статус "актуальные"

Объекты капитального строительства

Номер точки	X	Y	Описание закреп.	Погрешность, м
-------------	---	---	------------------	----------------

47:07:0953004:345

Система координат:				
МСК 47 зона 2				
1				
1	452695.70	2249840.45	-	0,1
2	452696.75	2249841.61	-	0,1
3	452696.02	2249842.28	-	0,1
4	452694.97	2249841.11	-	0,1



Масштаб 1:50

Сведения выписки об основных характеристиках и зарегистрированных правах на объект недвижимости (сооружение)

Реквизиты выписки

Наименование	Значение
Дата формирования выписки	01.07.2025
Регистрационный номер	****-*** /****-*****

Реквизиты поступившего запроса

Наименование	Значение
Дата поступившего запроса	01.07.2025
Дата получения запроса органом регистрации прав	01.07.2025

Сведения об объекте недвижимости - сооружении

Наименование	Значение
Дата постановки на учет/ регистрации	29.04.2015 0:00:00
Кадастровый номер	47:07:0918006:72
Номер кадастрового квартала	47:07:0918006
Вид объекта недвижимости	002001004000, Сооружение
Кадастровые номера иных объектов недвижимости (земельных участков), в пределах которых расположен объект недвижимости	47:07:0918006:74
Площадь застройки в квадратных метрах с округлением до 0,1 квадратного метра	1.6
Количество этажей (в том числе подземных)	-
Назначение сооружения	14. Сооружение историческое
Наименование сооружения	Ансамбль "Зеленый пояс Славы Ленинграда": Памятные километровые столбы на "Дороге жизни"
Год завершения строительства	1967
ОКАТО	41212000000
Код КЛАДР	4700500000000
Код региона	47, Ленинградская область
Район	р-н, Всеволожский
Адрес в соответствии с ФИАС (Текст)	Ленинградская область, Всеволожский муниципальный район, муниципальное образование «Рахьинское городское поселение», шоссе Дорога Жизни, километровой столб № 33
Кадастровая стоимость	160980.3

Сведения о правах и правообладателях

Наименование	Значение
Сведения о праве и правообладателях	
Дата постановки на учет/ регистрации	01.12.2015 11:19:07
Вид зарегистрированного вещного права	001005000000, Оперативное управление
Номер регистрации вещного права	47-47/001-47/012/069/2015-785/2
Сведения о правообладателе	Государственное бюджетное учреждение культуры Ленинградской области "Музейно-мемориальный комплекс "Дорога жизни" 7842032912, 1157847137601 Ленинградская область, Всеволожский район, г. Всеволожск, шоссе Колтушское, д.40
Сведения о праве и правообладателях	
Дата постановки на учет/ регистрации	21.05.2015 12:25:57
Вид зарегистрированного вещного права	001001000000, Собственность
Номер регистрации вещного права	47-47/001-47/001/008/2015-635/1
Сведения о правообладателе	Ленинградская область

Ограничения прав и обременения объекта недвижимости

Наименование	Значение
--------------	----------

Ограничение права и обременение объекта недвижимости	
Дата постановки на учет/ регистрации	21.05.2015 12:25:59
Номер регистрации ограничения права или обременения объекта недвижимости	47-47/001-47/001/008/2015-635/2
Вид зарегистрированного ограничения права или обременения объекта недвижимости	022015000000, Объект культурного наследия
Документ-основание	Распоряжение Распоряжение об утверждении охранного обязательства объекта культурного наследия федерального значения, 01-04/19-165, 2019-04-29, Комитет по культуре Ленинградской области
Документ-основание	558232000000, Документы, воспроизводящие сведения об изменении назначения помещения Постановление Совета Министров РСФСР, 624, 1974-12-04

Статус записи об объекте недвижимости

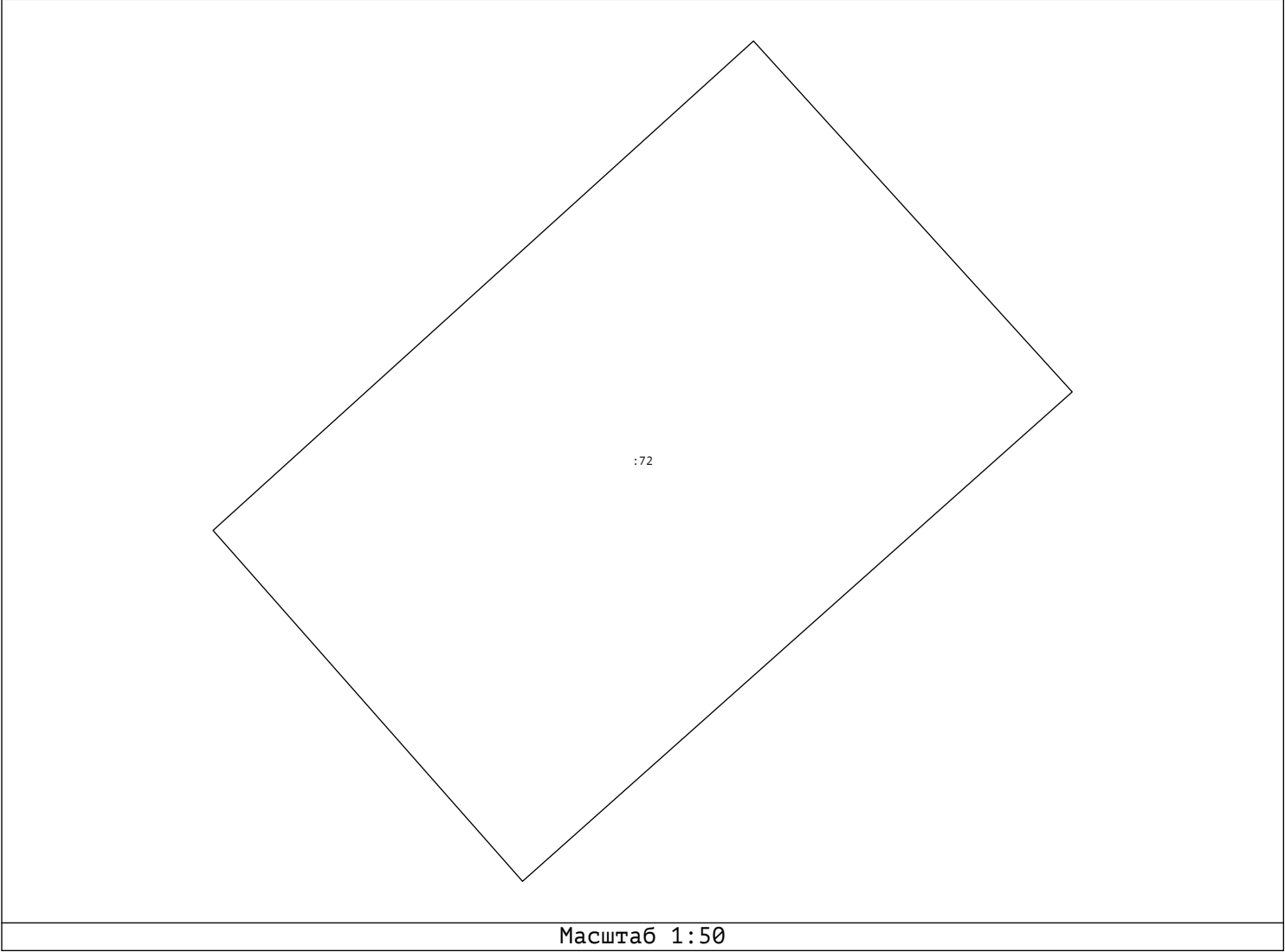
Наименование	Значение
Статус записи об объекте недвижимости	Сведения об объекте недвижимости имеют статус "актуальные"

Объекты капитального строительства

Номер точки	X	Y	Описание закреп.	Погрешность, м
-------------	---	---	------------------	----------------

47:07:0918006:72

Система координат:				
МСК 47 зона 2				
1				
1	453308.02	2250590.98	-	0,1
2	453309.08	2250592.15	-	0,1
3	453308.32	2250592.84	-	0,1
4	453307.26	2250591.65	-	0,1



Сведения выписки об основных характеристиках и зарегистрированных правах на объект недвижимости (сооружение)

Реквизиты выписки

Наименование	Значение
Дата формирования выписки	01.07.2025
Регистрационный номер	****-*** / ****-*****

Реквизиты поступившего запроса

Наименование	Значение
Дата поступившего запроса	01.07.2025
Дата получения запроса органом регистрации прав	01.07.2025

Сведения об объекте недвижимости - сооружении

Наименование	Значение
Дата постановки на учет/ регистрации	29.04.2015 0:00:00
Кадастровый номер	47:07:0918008:49
Номер кадастрового квартала	47:07:0918008
Вид объекта недвижимости	002001004000, Сооружение
Кадастровые номера иных объектов недвижимости (земельных участков), в пределах которых расположен объект недвижимости	47:07:0918008:50
Площадь застройки в квадратных метрах с округлением до 0,1 квадратного метра	1.6
Количество этажей (в том числе подземных)	-
Назначение сооружения	14. сооружения исторические
Наименование сооружения	Ансамбль "Зеленый пояс Славы Ленинграда"" Памятные километровые столбы на "Дороге жизни"
Год завершения строительства	1967
ОКАТО	41212000000
Код КЛАДР	4700500000000
Код региона	47, Ленинградская область
Район	р-н, Всеволожский
Адрес в соответствии с ФИАС (Текст)	Ленинградская область, Всеволожский муниципальный район, муниципальное образование «Рахьинское городское поселение», шоссе Дорога Жизни, километровый столб № 34
Кадастровая стоимость	160980.3

Сведения о правах и правообладателях

Наименование	Значение
Сведения о праве и правообладателях	
Дата постановки на учет/ регистрации	01.12.2015 11:39:13
Вид зарегистрированного вещного права	001005000000, Оперативное управление
Номер регистрации вещного права	47-47/001-47/012/069/2015-786/2
Сведения о правообладателе	Государственное бюджетное учреждение культуры Ленинградской области "Музейно-мемориальный комплекс "Дорога жизни" 7842032912, 1157847137601 Ленинградская область, Всеволожский район, г. Всеволожск, шоссе Колтушское, д.40
Сведения о праве и правообладателях	
Дата постановки на учет/ регистрации	21.05.2015 13:56:16
Вид зарегистрированного вещного права	001001000000, Собственность
Номер регистрации вещного права	47-47/001-47/001/008/2015-637/1
Сведения о правообладателе	Ленинградская область

Ограничения прав и обременения объекта недвижимости

Наименование	Значение
--------------	----------

Ограничение права и обременение объекта недвижимости	
Дата постановки на учет/ регистрации	21.05.2015 13:56:18
Номер регистрации ограничения права или обременения объекта недвижимости	47-47/001-47/001/008/2015-637/2
Вид зарегистрированного ограничения права или обременения объекта недвижимости	022015000000, Объект культурного наследия
Документ-основание	Распоряжение Распоряжение об утверждении охранного обязательства объекта культурного наследия федерального значения, 01-04/19-165, 2019-04-29, Комитет по культуре Ленинградской области
Документ-основание	558232000000, Документы, воспроизводящие сведения об изменении назначения помещения Постановление Совета Министров РСФСР, 624, 1974-12-04

Статус записи об объекте недвижимости


Наименование	Значение
Статус записи об объекте недвижимости	Сведения об объекте недвижимости имеют статус "актуальные"

Объекты капитального строительства

Номер точки	X	Y	Описание закреп.	Погрешность, м
-------------	---	---	------------------	----------------

47:07:0918008:49

Система координат:				
МСК 47 зона 2				
1				
1	453659.78	2251379.15	-	0,1
2	453659.75	2251380.73	-	0,1
3	453658.76	2251380.71	-	0,1
4	453658.78	2251379.14	-	0,1



:49

Масштаб 1:30

Сведения выписки об основных характеристиках и зарегистрированных правах на объект недвижимости (сооружение)

Реквизиты выписки

Наименование	Значение
Дата формирования выписки	01.07.2025
Регистрационный номер	****-*** / ****-*****

Реквизиты поступившего запроса

Наименование	Значение
Дата поступившего запроса	01.07.2025
Дата получения запроса органом регистрации прав	01.07.2025

Сведения об объекте недвижимости - сооружении

Наименование	Значение
Дата постановки на учет/ регистрации	30.04.2015 0:00:00
Кадастровый номер	47:07:0918009:58
Номер кадастрового квартала	47:07:0918009
Вид объекта недвижимости	002001004000, Сооружение
Кадастровые номера иных объектов недвижимости (земельных участков), в пределах которых расположен объект недвижимости	47:07:0918009:59
Площадь застройки в квадратных метрах с округлением до 0,1 квадратного метра	1.5
Количество этажей (в том числе подземных)	-
Назначение сооружения	14. сооружения исторические
Наименование сооружения	Ансамбль "Зеленый пояс Славы Ленинграда": Памятные километровые столбы на "Дороге жизни"
Год завершения строительства	1967
ОКАТО	41212000000
Код КЛАДР	4700500000000
Код региона	47, Ленинградская область
Район	р-н, Всеволожский
Дом	д, б/н
Адрес в соответствии с ФИАС (Текст)	Ленинградская область, Всеволожский муниципальный район, муниципальное образование «Рахьинское городское поселение», шоссе Дорога Жизни, километровый столб № 35
Кадастровая стоимость	150919.03

Сведения о правах и правообладателях

Наименование	Значение
Сведения о праве и правообладателях	
Дата постановки на учет/ регистрации	01.12.2015 12:07:48
Вид зарегистрированного вещного права	001005000000, Оперативное управление
Номер регистрации вещного права	47-47/001-47/012/069/2015-787/2
Сведения о правообладателе	Государственное бюджетное учреждение культуры Ленинградской области "Музейно-мемориальный комплекс "Дорога жизни" 7842032912, 1157847137601 Ленинградская область, Всеволожский район, г. Всеволожск, шоссе Колтушское, д.40
Сведения о праве и правообладателях	
Дата постановки на учет/ регистрации	21.05.2015 12:32:13
Вид зарегистрированного вещного права	001001000000, Собственность
Номер регистрации вещного права	47-47/001-47/001/008/2015-629/2
Сведения о правообладателе	Ленинградская область

Ограничения прав и обременения объекта недвижимости

Наименование	Значение
--------------	----------

Ограничение права и обременение объекта недвижимости	
Дата постановки на учет/ регистрации	21.05.2015 12:32:14
Номер регистрации ограничения права или обременения объекта недвижимости	47-47/001-47/001/008/2015-629/1
Вид зарегистрированного ограничения права или обременения объекта недвижимости	022015000000, Объект культурного наследия
Документ-основание	Распоряжение Распоряжение об утверждении охранного обязательства объекта культурного наследия федерального значения, 01-04/19-165, 2019-04-29, Комитет по культуре Ленинградской области
Документ-основание	558232000000, Документы, воспроизводящие сведения об изменении назначения помещения Постановление Совета Министров РСФСР, 624, 1974-12-04

Статус записи об объекте недвижимости

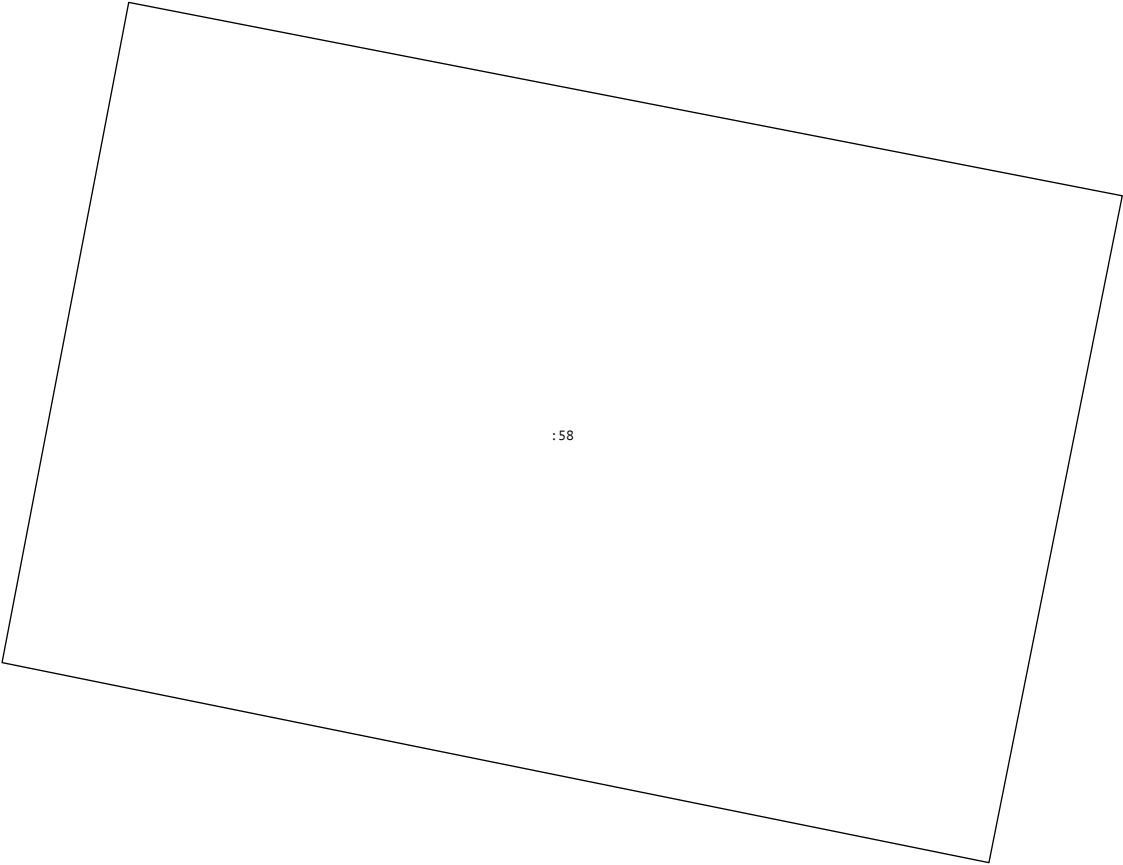
Наименование	Значение
Статус записи об объекте недвижимости	Сведения об объекте недвижимости имеют статус "актуальные"

Объекты капитального строительства

Номер точки	X	Y	Описание закреп.	Погрешность, м
-------------	---	---	------------------	----------------

47:07:0918009:58

Система координат:				
МСК 47 зона 2				
1				
1	453398.35	2252387.85	-	0,1
2	453398.06	2252389.34	-	0,1
3	453397.06	2252389.14	-	0,1
4	453397.36	2252387.66	-	0,1



Масштаб 1:40

Сведения выписки об основных характеристиках и зарегистрированных правах на объект недвижимости (сооружение)

Реквизиты выписки

Наименование	Значение
Дата формирования выписки	01.07.2025
Регистрационный номер	****-*** / ****-*****

Реквизиты поступившего запроса

Наименование	Значение
Дата поступившего запроса	01.07.2025
Дата получения запроса органом регистрации прав	01.07.2025

Сведения об объекте недвижимости - сооружении

Наименование	Значение
Дата постановки на учет/ регистрации	29.04.2015 0:00:00
Кадастровый номер	47:07:1869001:111
Номер кадастрового квартала	47:07:1869001
Вид объекта недвижимости	002001004000, Сооружение
Кадастровые номера иных объектов недвижимости (земельных участков), в пределах которых расположен объект недвижимости	47:07:1869001:113
Площадь в кв. метрах	1.6
Площадь застройки в квадратных метрах с округлением до 0,1 квадратного метра	1.6
Количество этажей (в том числе подземных)	-
Назначение сооружения	14. сооружения исторические
Наименование сооружения	Ансамбль «Зеленый пояс Славы Ленинграда»: Памятные километровые столбы на «Дороге жизни»
Год завершения строительства	1967
ОКАТО	41212000000
Код КЛАДР	4700500000000
Код региона	47, Ленинградская область
Район	р-н, Всеволожский
Адрес в соответствии с ФИАС (Текст)	Ленинградская область, Всеволожский муниципальный район, муниципальное образование «Рахьинское городское поселение», шоссе Дорога Жизни, километровый столб № 36
Кадастровая стоимость	160980.3

Сведения о правах и правообладателях

Наименование	Значение
Сведения о праве и правообладателях	
Дата постановки на учет/ регистрации	01.12.2015 12:18:35
Вид зарегистрированного вещного права	001005000000, Оперативное управление
Номер регистрации вещного права	47-47/001-47/012/069/2015-792/2
Сведения о правообладателе	Государственное бюджетное учреждение культуры Ленинградской области "Музейно-мемориальный комплекс "Дорога жизни" 7842032912, 1157847137601 Ленинградская область, Всеволожский район, г. Всеволожск, шоссе Колтушское, д.40
Сведения о праве и правообладателях	
Дата постановки на учет/ регистрации	21.05.2015 12:49:45
Вид зарегистрированного вещного права	001001000000, Собственность
Номер регистрации вещного права	47-47/001-47/001/008/2015-627/1
Сведения о правообладателе	Ленинградская область

Ограничения прав и обременения объекта недвижимости

Наименование	Значение
--------------	----------

Ограничение права и обременение объекта недвижимости	
Дата постановки на учет/ регистрации	21.05.2015 12:49:47
Номер регистрации ограничения права или обременения объекта недвижимости	47-47/001-47/001/008/2015-627/2
Вид зарегистрированного ограничения права или обременения объекта недвижимости	022015000000, Объект культурного наследия
Документ-основание	Распоряжение Распоряжение об утверждении охранного обязательства объекта культурного наследия федерального значения, 01-04/19-165, 2019-04-29, Комитет по культуре Ленинградской области
Документ-основание	558232000000, Документы, воспроизводящие сведения об изменении назначения помещения Постановление Совета Министров РСФСР, 624, 1974-12-04

Статус записи об объекте недвижимости


Наименование	Значение
Статус записи об объекте недвижимости	Сведения об объекте недвижимости имеют статус "актуальные"

Объекты капитального строительства

Номер точки	X	Y	Описание закреп.	Погрешность, м
-------------	---	---	------------------	----------------

47:07:1869001:111

Система координат:				
МСК 47 зона 2				
1				
1	453282.36	2253412.90	-	0,1
2	453282.29	2253414.47	-	0,1
3	453281.26	2253414.43	-	0,1
4	453281.35	2253412.85	-	0,1



Масштаб 1:40

Сведения выписки об основных характеристиках и зарегистрированных правах на объект недвижимости (сооружение)

Реквизиты выписки

Наименование	Значение
Дата формирования выписки	01.07.2025
Регистрационный номер	****-*** / ****-*****

Реквизиты поступившего запроса

Наименование	Значение
Дата поступившего запроса	01.07.2025
Дата получения запроса органом регистрации прав	01.07.2025

Сведения об объекте недвижимости - сооружении

Наименование	Значение
Дата постановки на учет/ регистрации	29.04.2015 0:00:00
Кадастровый номер	47:07:0906004:66
Номер кадастрового квартала	47:07:0906004
Вид объекта недвижимости	002001004000, Сооружение
Кадастровые номера иных объектов недвижимости (земельных участков), в пределах которых расположен объект недвижимости	47:07:0906004:67
Площадь в кв. метрах	1.6
Площадь застройки в квадратных метрах с округлением до 0,1 квадратного метра	1.6
Количество этажей (в том числе подземных)	-
Назначение сооружения	14. сооружения исторические
Наименование сооружения	Ансамбль "Зеленый пояс Славы Ленинграда": Памятные километровые столбы на "Дороге жизни"
Год завершения строительства	1967
ОКАТО	41212000000
Код КЛАДР	4700500000000
Код региона	47, Ленинградская область
Район	р-н, Всеволожский
Адрес в соответствии с ФИАС (Текст)	Ленинградская область, Всеволожский муниципальный район, муниципальное образование «Рахьинское городское поселение», шоссе Дорога Жизни, километровый столб № 37
Кадастровая стоимость	160980.3

Сведения о правах и правообладателях

Наименование	Значение
Сведения о праве и правообладателях	
Дата постановки на учет/ регистрации	01.12.2015 12:46:47
Вид зарегистрированного вещного права	001005000000, Оперативное управление
Номер регистрации вещного права	47-47/001-47/012/069/2015-833/2
Сведения о правообладателе	Государственное бюджетное учреждение культуры Ленинградской области "Музейно-мемориальный комплекс "Дорога жизни" 7842032912, 1157847137601 Ленинградская область, Всеволожский район, г. Всеволожск, шоссе Колтушское, д.40
Сведения о праве и правообладателях	
Дата постановки на учет/ регистрации	21.05.2015 12:59:04
Вид зарегистрированного вещного права	001001000000, Собственность
Номер регистрации вещного права	47-47/001-47/001/008/2015-625/1
Сведения о правообладателе	Ленинградская область

Ограничения прав и обременения объекта недвижимости

Наименование	Значение
--------------	----------

Ограничение права и обременение объекта недвижимости	
Дата постановки на учет/ регистрации	21.05.2015 12:59:06
Номер регистрации ограничения права или обременения объекта недвижимости	47-47/001-47/001/008/2015-625/2
Вид зарегистрированного ограничения права или обременения объекта недвижимости	022015000000, Объект культурного наследия
Документ-основание	Распоряжение Распоряжение об утверждении охранного обязательства объекта культурного наследия федерального значения, 01-04/19-165, 2019-04-29, Комитет по культуре Ленинградской области
Документ-основание	558232000000, Документы, воспроизводящие сведения об изменении назначения помещения Постановление Совета Министров РСФСР, 624, 1974-12-04

Статус записи об объекте недвижимости


Наименование	Значение
Статус записи об объекте недвижимости	Сведения об объекте недвижимости имеют статус "актуальные"

Объекты капитального строительства

Номер точки	X	Y	Описание закреп.	Погрешность, м
-------------	---	---	------------------	----------------

47:07:0906004:66

Система координат:				
МСК 47 зона 2				
1				
1	452835.46	2254091.75	-	0,1
2	452834.48	2254092.92	-	0,1
3	452833.67	2254092.26	-	0,1
4	452834.63	2254091.08	-	0,1



Масштаб 1:50

Сведения выписки об основных характеристиках и зарегистрированных правах на объект недвижимости (сооружение)

Реквизиты выписки

Наименование	Значение
Дата формирования выписки	01.07.2025
Регистрационный номер	****-*** / ****-*****

Реквизиты поступившего запроса

Наименование	Значение
Дата поступившего запроса	01.07.2025
Дата получения запроса органом регистрации прав	01.07.2025

Сведения об объекте недвижимости - сооружении

Наименование	Значение
Дата постановки на учет/ регистрации	29.04.2015 0:00:00
Кадастровый номер	47:07:0906007:55
Номер кадастрового квартала	47:07:0906007
Вид объекта недвижимости	002001004000, Сооружение
Кадастровые номера иных объектов недвижимости (земельных участков), в пределах которых расположен объект недвижимости	47:07:0906007:57
Площадь застройки в квадратных метрах с округлением до 0,1 квадратного метра	1.5
Назначение сооружения	14. сооружения исторические
Наименование сооружения	Ансамбль "Зеленый пояс Славы Ленинграда": Памятные километровые столбы на "Дороге жизни"
Год завершения строительства	1967
ОКАТО	41212000000
Код КЛАДР	4700500000000
Код региона	47, Ленинградская область
Район	р-н, Всеволожский
Адрес в соответствии с ФИАС (Текст)	Ленинградская область, Всеволожский муниципальный район, муниципальное образование «Рахьинское городское поселение», шоссе Дорога Жизни, километровый столб № 38
Кадастровая стоимость	150919.03

Сведения о правах и правообладателях

Наименование	Значение
Сведения о праве и правообладателях	
Дата постановки на учет/ регистрации	01.12.2015 12:54:25
Вид зарегистрированного вещного права	001005000000, Оперативное управление
Номер регистрации вещного права	47-47/001-47/012/069/2015-834/2
Сведения о правообладателе	Государственное бюджетное учреждение культуры Ленинградской области "Музейно-мемориальный комплекс "Дорога жизни" 7842032912, 1157847137601 Ленинградская область, Всеволожский район, г. Всеволожск, шоссе Колтушское, д.40
Сведения о праве и правообладателях	
Дата постановки на учет/ регистрации	21.05.2015 10:52:48
Вид зарегистрированного вещного права	001001000000, Собственность
Номер регистрации вещного права	47-47/001-47/001/008/2015-618/1
Сведения о правообладателе	Ленинградская область

Ограничения прав и обременения объекта недвижимости

Наименование	Значение
--------------	----------

Ограничение права и обременение объекта недвижимости	
Дата постановки на учет/ регистрации	21.05.2015 10:52:50
Номер регистрации ограничения права или обременения объекта недвижимости	47-47/001-47/001/008/2015-618/2
Вид зарегистрированного ограничения права или обременения объекта недвижимости	022015000000, Объект культурного наследия
Документ-основание	Распоряжение Распоряжение об утверждении охранного обязательства объекта культурного наследия федерального значения, 01-04/19-165, 2019-04-29, Комитет по культуре Ленинградской области
Документ-основание	558232000000, Документы, воспроизводящие сведения об изменении назначения помещения Постановление Совета Министров РСФСР, 624, 1974-12-04

Статус записи об объекте недвижимости


Наименование	Значение
Статус записи об объекте недвижимости	Сведения об объекте недвижимости имеют статус "актуальные"

Объекты капитального строительства

Номер точки	X	Y	Описание закреп.	Погрешность, м
-------------	---	---	------------------	----------------

47:07:0906007:55

Система координат:				
МСК 47 зона 2				
1				
1	452290.08	2254883.98	-	0,1
2	452289.59	2254885.43	-	0,1
3	452288.64	2254885.11	-	0,1
4	452289.14	2254883.66	-	0,1



Масштаб 1:40

Сведения выписки об основных характеристиках и зарегистрированных правах на объект недвижимости (сооружение)

Реквизиты выписки

Наименование	Значение
Дата формирования выписки	01.07.2025
Регистрационный номер	****-*** / ****-*****

Реквизиты поступившего запроса

Наименование	Значение
Дата поступившего запроса	01.07.2025
Дата получения запроса органом регистрации прав	01.07.2025

Сведения об объекте недвижимости - сооружении

Наименование	Значение
Дата постановки на учет/ регистрации	29.04.2015 0:00:00
Кадастровый номер	47:07:0956001:1517
Номер кадастрового квартала	47:07:0956001
Вид объекта недвижимости	002001004000, Сооружение
Кадастровые номера иных объектов недвижимости (земельных участков), в пределах которых расположен объект недвижимости	47:07:0956001:1528
Площадь в кв. метрах	1.6
Площадь застройки в квадратных метрах с округлением до 0,1 квадратного метра	1.6
Количество этажей (в том числе подземных)	-
Назначение сооружения	14. сооружения исторические
Наименование сооружения	Ансамбль «Зеленый пояс Славы Ленинграда»: Памятные километровые столбы на «Дороге жизни»
Год завершения строительства	1967
ОКАТО	41212000000
Код КЛАДР	4700500000000
Код региона	47, Ленинградская область
Район	р-н, Всеволожский
Адрес в соответствии с ФИАС (Текст)	Ленинградская область, Всеволожский муниципальный район, муниципальное образование «Рахьинское городское поселение», шоссе Дорога Жизни, километровый столб № 39
Кадастровая стоимость	160980.3

Сведения о правах и правообладателях

Наименование	Значение
Сведения о праве и правообладателях	
Дата постановки на учет/ регистрации	01.12.2015 14:06:13
Вид зарегистрированного вещного права	001005000000, Оперативное управление
Номер регистрации вещного права	47-47/001-47/012/069/2015-835/2
Сведения о правообладателе	Государственное бюджетное учреждение культуры Ленинградской области "Музейно-мемориальный комплекс "Дорога жизни" 7842032912, 1157847137601 Ленинградская область, Всеволожский район, г. Всеволожск, шоссе Колтушское, д.40
Сведения о праве и правообладателях	
Дата постановки на учет/ регистрации	21.05.2015 11:02:16
Вид зарегистрированного вещного права	001001000000, Собственность
Номер регистрации вещного права	47-47/001-47/001/008/2015-623/1
Сведения о правообладателе	Ленинградская область

Ограничения прав и обременения объекта недвижимости

Наименование	Значение
--------------	----------

Ограничение права и обременение объекта недвижимости	
Дата постановки на учет/ регистрации	21.05.2015 11:06:10
Номер регистрации ограничения права или обременения объекта недвижимости	47-47/001-47/001/008/2015-623/2
Вид зарегистрированного ограничения права или обременения объекта недвижимости	022015000000, Объект культурного наследия
Документ-основание	Распоряжение Распоряжение об утверждении охранного обязательства объекта культурного наследия федерального значения, 01-04/19-165, 2019-04-29, Комитет по культуре Ленинградской области
Документ-основание	558232000000, Документы, воспроизводящие сведения об изменении назначения помещения Постановление Совета Министров РСФСР, 624, 1974-12-04

Статус записи об объекте недвижимости


Наименование	Значение
Статус записи об объекте недвижимости	Сведения об объекте недвижимости имеют статус "актуальные"

Объекты капитального строительства

Номер точки	X	Y	Описание закреп.	Погрешность, м
-------------	---	---	------------------	----------------

47:07:0956001:1517

Система координат:				
МСК 47 зона 2				
1				
1	452224.54	2255883.58	-	0,1
2	452224.54	2255885.10	-	0,1
3	452223.52	2255885.11	-	0,1
4	452223.51	2255883.58	-	0,1



:1517

Масштаб 1:30

Сведения выписки об основных характеристиках и зарегистрированных правах на объект недвижимости (сооружение)

Реквизиты выписки

Наименование	Значение
Дата формирования выписки	01.07.2025
Регистрационный номер	****-*** /****-*****

Реквизиты поступившего запроса

Наименование	Значение
Дата поступившего запроса	01.07.2025
Дата получения запроса органом регистрации прав	01.07.2025

Сведения об объекте недвижимости - сооружении

Наименование	Значение
Дата постановки на учет/ регистрации	29.04.2015 0:00:00
Кадастровый номер	47:07:0915012:1
Номер кадастрового квартала	47:07:0915012
Вид объекта недвижимости	002001004000, Сооружение
Кадастровые номера иных объектов недвижимости (земельных участков), в пределах которых расположен объект недвижимости	47:07:0915012:2
Площадь застройки в квадратных метрах с округлением до 0,1 квадратного метра	1.6
Количество этажей (в том числе подземных)	-
Назначение сооружения	14. сооружения исторические
Наименование сооружения	Ансамбль "Зеленый пояс Славы Ленинграда": Памятные километровые столбы на "Дороге жизни"
Год завершения строительства	1967
ОКАТО	41212000000
Код КЛАДР	4700500000000
Код региона	47, Ленинградская область
Район	р-н, Всеволожский
Адрес в соответствии с ФИАС (Текст)	Ленинградская область, Всеволожский муниципальный район, муниципальное образование «Рахьинское городское поселение», шоссе Дорога Жизни, километровый столб № 40
Кадастровая стоимость	160980.3

Сведения о правах и правообладателях

Наименование	Значение
Сведения о праве и правообладателях	
Дата постановки на учет/ регистрации	01.12.2015 14:18:19
Вид зарегистрированного вещного права	001005000000, Оперативное управление
Номер регистрации вещного права	47-47/001-47/012/069/2015-836/2
Сведения о правообладателе	Государственное бюджетное учреждение культуры Ленинградской области "Музейно-мемориальный комплекс "Дорога жизни" 7842032912, 1157847137601 Ленинградская область, Всеволожский район, г. Всеволожск, шоссе Колтушское, д.40
Сведения о праве и правообладателях	
Дата постановки на учет/ регистрации	21.05.2015 10:40:56
Вид зарегистрированного вещного права	001001000000, Собственность
Номер регистрации вещного права	47-47/001-47/001/008/2015-616/1
Сведения о правообладателе	Ленинградская область

Ограничения прав и обременения объекта недвижимости

Наименование	Значение
--------------	----------

Ограничение права и обременение объекта недвижимости	
Дата постановки на учет/ регистрации	21.05.2015 10:40:58
Номер регистрации ограничения права или обременения объекта недвижимости	47-47/001-47/001/008/2015-616/2
Вид зарегистрированного ограничения права или обременения объекта недвижимости	022015000000, Объект культурного наследия
Документ-основание	Распоряжение Распоряжение об утверждении охранного обязательства объекта культурного наследия федерального значения, 01-04/19-165, 2019-04-29, Комитет по культуре Ленинградской области
Документ-основание	558232000000, Документы, воспроизводящие сведения об изменении назначения помещения Постановление Совета Министров РСФСР, 624, 1974-12-04

Статус записи об объекте недвижимости


Наименование	Значение
Статус записи об объекте недвижимости	Сведения об объекте недвижимости имеют статус "актуальные"

Объекты капитального строительства

Номер точки	X	Y	Описание закреп.	Погрешность, м
-------------	---	---	------------------	----------------

47:07:0915012:1

Система координат:				
МСК 47 зона 2				
1				
1	452462.59	2256747.30	-	0,1
2	452461.95	2256748.07	-	0,1
3	452460.74	2256747.07	-	0,1
4	452461.38	2256746.30	-	0,1



Масштаб 1:50

Сведения выписки об основных характеристиках и зарегистрированных правах на объект недвижимости (сооружение)

Реквизиты выписки

Наименование	Значение
Дата формирования выписки	01.07.2025
Регистрационный номер	****-*** / ****-*****

Реквизиты поступившего запроса

Наименование	Значение
Дата поступившего запроса	01.07.2025
Дата получения запроса органом регистрации прав	01.07.2025

Сведения об объекте недвижимости - сооружении

Наименование	Значение
Дата постановки на учет/ регистрации	29.04.2015 0:00:00
Кадастровый номер	47:07:0915011:2
Номер кадастрового квартала	47:07:0915011
Вид объекта недвижимости	002001004000, Сооружение
Кадастровые номера иных объектов недвижимости (земельных участков), в пределах которых расположен объект недвижимости	47:07:0915011:6
Площадь застройки в квадратных метрах с округлением до 0,1 квадратного метра	1.6
Количество этажей (в том числе подземных)	-
Назначение сооружения	14. сооружения исторические
Наименование сооружения	Ансамбль "Зеленый пояс Славы Ленинграда": Памятные километровые столбы на "Дороге жизни"
Год завершения строительства	1967
ОКАТО	41212000000
Код КЛАДР	4700500000000
Код региона	47, Ленинградская область
Район	р-н, Всеволожский
Дом	д, б/н
Адрес в соответствии с ФИАС (Текст)	Ленинградская область, Всеволожский муниципальный район, муниципальное образование «Рахьинское городское поселение», шоссе Дорога Жизни, километровый столб № 41
Кадастровая стоимость	160980.3

Сведения о правах и правообладателях

Наименование	Значение
Сведения о праве и правообладателях	
Дата постановки на учет/ регистрации	01.12.2015 14:28:50
Вид зарегистрированного вещного права	001005000000, Оперативное управление
Номер регистрации вещного права	47-47/001-47/012/069/2015-839/2
Сведения о правообладателе	Государственное бюджетное учреждение культуры Ленинградской области "Музейно-мемориальный комплекс "Дорога жизни" 7842032912, 1157847137601 Ленинградская область, Всеволожский район, г. Всеволожск, шоссе Колтушское, д.40
Сведения о праве и правообладателях	
Дата постановки на учет/ регистрации	21.05.2015 10:28:16
Вид зарегистрированного вещного права	001001000000, Собственность
Номер регистрации вещного права	47-47/001-47/001/008/2015-614/1
Сведения о правообладателе	Ленинградская область

Ограничения прав и обременения объекта недвижимости

Наименование	Значение
--------------	----------

Ограничение права и обременение объекта недвижимости	
Дата постановки на учет/ регистрации	21.05.2015 10:28:18
Номер регистрации ограничения права или обременения объекта недвижимости	47-47/001-47/001/008/2015-614/2
Вид зарегистрированного ограничения права или обременения объекта недвижимости	022015000000, Объект культурного наследия
Документ-основание	Распоряжение Распоряжение об утверждении охранного обязательства объекта культурного наследия федерального значения, 01-04/19-165, 2019-04-29, Комитет по культуре Ленинградской области
Документ-основание	558232000000, Документы, воспроизводящие сведения об изменении назначения помещения Постановление Совета Министров РСФСР, 624, 1974-12-04

Статус записи об объекте недвижимости


Наименование	Значение
Статус записи об объекте недвижимости	Сведения об объекте недвижимости имеют статус "актуальные"

Объекты капитального строительства

Номер точки	X	Y	Описание закреп.	Погрешность, м
-------------	---	---	------------------	----------------

47:07:0915011:2

Система координат:				
МСК 47 зона 2				
1				
1	453386.48	2256827.59	-	0,1
2	453386.56	2256828.63	-	0,1
3	453385.02	2256828.77	-	0,1
4	453384.93	2256827.72	-	0,1



Сведения выписки об основных характеристиках и зарегистрированных правах на объект недвижимости (сооружение)

Реквизиты выписки

Наименование	Значение
Дата формирования выписки	01.07.2025
Регистрационный номер	****-*** / ****-*****

Реквизиты поступившего запроса

Наименование	Значение
Дата поступившего запроса	01.07.2025
Дата получения запроса органом регистрации прав	01.07.2025

Сведения об объекте недвижимости - сооружении

Наименование	Значение
Дата постановки на учет/ регистрации	29.04.2015 0:00:00
Кадастровый номер	47:07:0915011:1
Номер кадастрового квартала	47:07:0915011
Вид объекта недвижимости	002001004000, Сооружение
Кадастровые номера иных объектов недвижимости (земельных участков), в пределах которых расположен объект недвижимости	47:07:0915011:5
Площадь застройки в квадратных метрах с округлением до 0,1 квадратного метра	1.6
Количество этажей (в том числе подземных)	-
Назначение сооружения	14. сооружения исторические
Наименование сооружения	Ансамбль "Зеленый пояс Славы Ленинграда": Памятные километровые столбы на "Дороге жизни"
Год завершения строительства	1967
ОКАТО	41212000000
Код КЛАДР	4700500000000
Код региона	47, Ленинградская область
Район	р-н, Всеволожский
Адрес в соответствии с ФИАС (Текст)	Ленинградская область, Всеволожский муниципальный район, муниципальное образование «Рахьинское городское поселение», шоссе Дорога Жизни, километровый столб № 42
Кадастровая стоимость	160980.3

Сведения о правах и правообладателях

Наименование	Значение
Сведения о праве и правообладателях	
Дата постановки на учет/ регистрации	01.12.2015 14:53:48
Вид зарегистрированного вещного права	001005000000, Оперативное управление
Номер регистрации вещного права	47-47/001-47/012/069/2015-840/2
Сведения о правообладателе	Государственное бюджетное учреждение культуры Ленинградской области "Музейно-мемориальный комплекс "Дорога жизни" 7842032912, 1157847137601 Ленинградская область, Всеволожский район, г. Всеволожск, шоссе Колтушское, д.40
Сведения о праве и правообладателях	
Дата постановки на учет/ регистрации	21.05.2015 10:08:05
Вид зарегистрированного вещного права	001001000000, Собственность
Номер регистрации вещного права	47-47/001-47/001/008/2015-612/1
Сведения о правообладателе	Ленинградская область

Ограничения прав и обременения объекта недвижимости

Наименование	Значение
--------------	----------

Ограничение права и обременение объекта недвижимости	
Дата постановки на учет/ регистрации	21.05.2015 10:08:07
Номер регистрации ограничения права или обременения объекта недвижимости	47-47/001-47/001/008/2015-612/2
Вид зарегистрированного ограничения права или обременения объекта недвижимости	022015000000, Объект культурного наследия
Документ-основание	Распоряжение Распоряжение об утверждении охранного обязательства объекта культурного наследия федерального значения, 01-04/19-165, 2019-04-29, Комитет по культуре Ленинградской области
Документ-основание	558232000000, Документы, воспроизводящие сведения об изменении назначения помещения Постановление Совета Министров РСФСР, 624, 1974-12-04

Статус записи об объекте недвижимости


Наименование	Значение
Статус записи об объекте недвижимости	Сведения об объекте недвижимости имеют статус "актуальные"

Объекты капитального строительства

Номер точки	X	Y	Описание закреп.	Погрешность, м
-------------	---	---	------------------	----------------

47:07:0915011:1

Система координат:				
МСК 47 зона 2				
1				
1	454377.21	2256849.58	-	0,1
2	454376.94	2256850.56	-	0,1
3	454375.41	2256850.14	-	0,1
4	454375.68	2256849.17	-	0,1



Сведения выписки об основных характеристиках и зарегистрированных правах на объект недвижимости (сооружение)

Реквизиты выписки

Наименование	Значение
Дата формирования выписки	01.07.2025
Регистрационный номер	****-*** / ****-*****

Реквизиты поступившего запроса

Наименование	Значение
Дата поступившего запроса	01.07.2025
Дата получения запроса органом регистрации прав	01.07.2025

Сведения об объекте недвижимости - сооружении

Наименование	Значение
Дата постановки на учет/ регистрации	30.04.2015 0:00:00
Кадастровый номер	47:07:0915011:3
Номер кадастрового квартала	47:07:0915011
Вид объекта недвижимости	002001004000, Сооружение
Кадастровые номера иных объектов недвижимости (земельных участков), в пределах которых расположен объект недвижимости	47:07:0915011:4
Площадь застройки в квадратных метрах с округлением до 0,1 квадратного метра	1.5
Количество этажей (в том числе подземных)	-
Назначение сооружения	14. сооружения исторические
Наименование сооружения	Ансамбль "Зеленый пояс Славы Ленинграда": Памятные километровые столбы на "дороге жизни"
Год завершения строительства	1967
ОКАТО	41212000000
Код КЛАДР	4700500000000
Код региона	47, Ленинградская область
Район	р-н, Всеволожский
Дом	д, б/н
Адрес в соответствии с ФИАС (Текст)	Ленинградская область, Всеволожский муниципальный район, муниципальное образование «Рахьинское городское поселение», шоссе Дорога Жизни, километровый столб № 43
Кадастровая стоимость	150919.03

Сведения о правах и правообладателях

Наименование	Значение
Сведения о праве и правообладателях	
Дата постановки на учет/ регистрации	01.12.2015 15:04:53
Вид зарегистрированного вещного права	001005000000, Оперативное управление
Номер регистрации вещного права	47-47/001-47/012/069/2015-841/2
Сведения о правообладателе	Государственное бюджетное учреждение культуры Ленинградской области "Музейно-мемориальный комплекс "Дорога жизни" 7842032912, 1157847137601 Ленинградская область, Всеволожский район, г. Всеволожск, шоссе Колтушское, д.40
Сведения о праве и правообладателях	
Дата постановки на учет/ регистрации	21.05.2015 9:34:47
Вид зарегистрированного вещного права	001001000000, Собственность
Номер регистрации вещного права	47-47/001-47/001/008/2015-610/1
Сведения о правообладателе	Ленинградская область

Ограничения прав и обременения объекта недвижимости

Наименование	Значение
--------------	----------

Ограничение права и обременение объекта недвижимости	
Дата постановки на учет/ регистрации	21.05.2015 9:34:49
Номер регистрации ограничения права или обременения объекта недвижимости	47-47/001-47/001/008/2015-610/2
Вид зарегистрированного ограничения права или обременения объекта недвижимости	022015000000, Объект культурного наследия
Документ-основание	Распоряжение Распоряжение об утверждении охранного обязательства объекта культурного наследия федерального значения, 01-04/19-165, 2019-04-29, Комитет по культуре Ленинградской области
Документ-основание	558232000000, Документы, воспроизводящие сведения об изменении назначения помещения Постановление Совета Министров РСФСР, 624, 1974-12-04

Статус записи об объекте недвижимости


Наименование	Значение
Статус записи об объекте недвижимости	Сведения об объекте недвижимости имеют статус "актуальные"

Объекты капитального строительства

Номер точки	X	Y	Описание закреп.	Погрешность, м
-------------	---	---	------------------	----------------

47:07:0915011:3

Система координат:				
МСК 47 зона 2				
1				
1	455140.02	2257451.34	-	0,1
2	455139.34	2257452.04	-	0,1
3	455138.26	2257450.97	-	0,1
4	455138.93	2257450.28	-	0,1



Масштаб 1:50

Сведения выписки об основных характеристиках и зарегистрированных правах на объект недвижимости (сооружение)

Реквизиты выписки

Наименование	Значение
Дата формирования выписки	01.07.2025
Регистрационный номер	****-*** / ****-*****

Реквизиты поступившего запроса

Наименование	Значение
Дата поступившего запроса	01.07.2025
Дата получения запроса органом регистрации прав	01.07.2025

Сведения об объекте недвижимости - сооружении

Наименование	Значение
Дата постановки на учет/ регистрации	29.04.2015 0:00:00
Кадастровый номер	47:07:0902005:55
Номер кадастрового квартала	47:07:0902005
Вид объекта недвижимости	002001004000, Сооружение
Кадастровые номера иных объектов недвижимости (земельных участков), в пределах которых расположен объект недвижимости	47:07:0902005:56
Площадь в кв. метрах	1.6
Площадь застройки в квадратных метрах с округлением до 0,1 квадратного метра	1.6
Количество этажей (в том числе подземных)	-
Назначение сооружения	14. сооружения исторические
Наименование сооружения	Ансамбль «Зеленый пояс Славы Ленинграда»: Памятные километровые столбы на «Дороге жизни»
Год завершения строительства	1967
ОКАТО	41212000000
Код КЛАДР	4700500000000
Код региона	47, Ленинградская область
Район	р-н, Всеволожский
Дом	д, Б/Н
Адрес в соответствии с ФИАС (Текст)	Ленинградская область, Всеволожский муниципальный район, муниципальное образование «Рахьинское городское поселение», шоссе Дорога Жизни, километровый столб № 44
Кадастровая стоимость	160980.3

Сведения о правах и правообладателях

Наименование	Значение
Сведения о праве и правообладателях	
Дата постановки на учет/ регистрации	01.12.2015 15:17:06
Вид зарегистрированного вещного права	001005000000, Оперативное управление
Номер регистрации вещного права	47-47/001-47/012/069/2015-842/2
Сведения о правообладателе	Государственное бюджетное учреждение культуры Ленинградской области "Музейно-мемориальный комплекс "Дорога жизни" 7842032912, 1157847137601 Ленинградская область, Всеволожский район, г. Всеволожск, шоссе Колтушское, д.40
Сведения о праве и правообладателях	
Дата постановки на учет/ регистрации	21.05.2015 10:51:00
Вид зарегистрированного вещного права	001001000000, Собственность
Номер регистрации вещного права	47-47/001-47/001/008/2015-608/1
Сведения о правообладателе	Ленинградская область

Ограничения прав и обременения объекта недвижимости

Наименование	Значение
Ограничение права и обременение объекта недвижимости	
Дата постановки на учет/ регистрации	21.05.2015 11:53:29
Номер регистрации ограничения права или обременения объекта недвижимости	47-47/001-47/001/008/2015-608/2
Вид зарегистрированного ограничения права или обременения объекта недвижимости	022015000000, Объект культурного наследия
Документ-основание	Распоряжение Распоряжение об утверждении охранного обязательства объекта культурного наследия федерального значения, 01-04/19-165, 2019-04-29, Комитет по культуре Ленинградской области
Документ-основание	558232000000, Документы, воспроизводящие сведения об изменении назначения помещения Постановление Совета Министров РСФСР, 624, 1974-12-04

Статус записи об объекте недвижимости

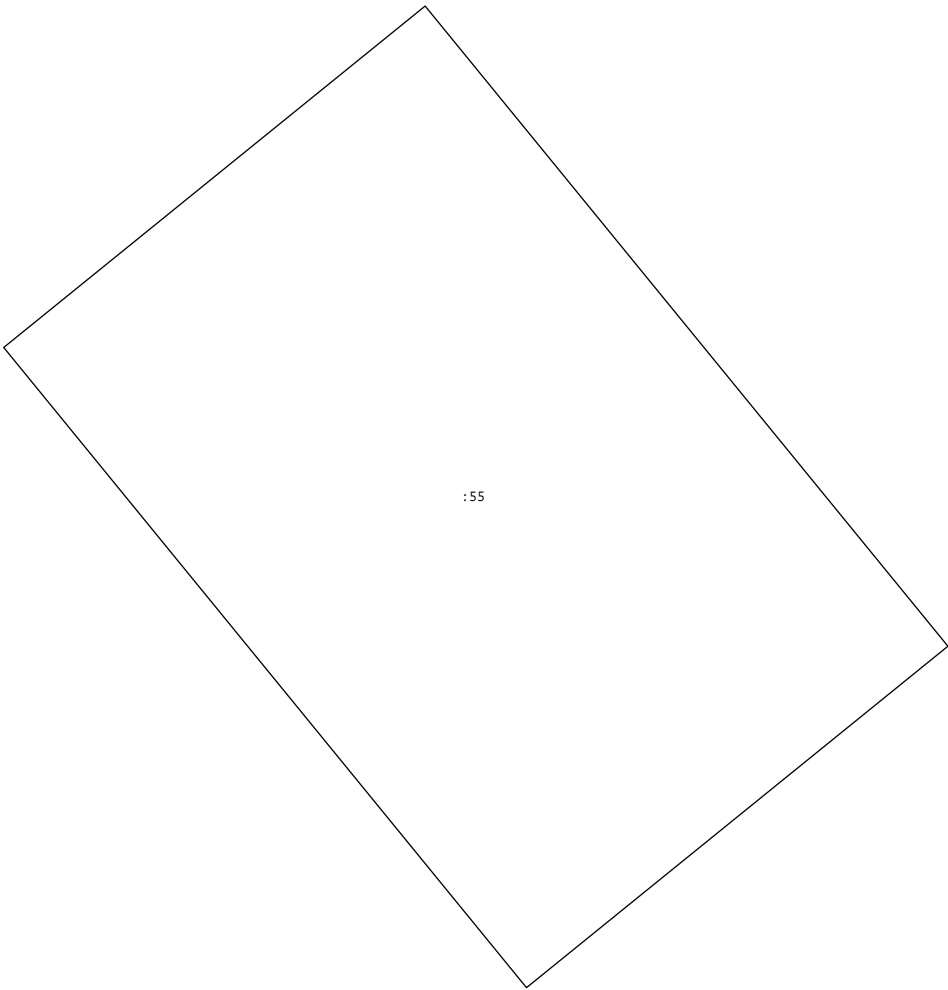
Наименование	Значение
Статус записи об объекте недвижимости	Сведения об объекте недвижимости имеют статус "актуальные"

Объекты капитального строительства

Номер точки	X	Y	Описание закреп.	Погрешность, м
-------------	---	---	------------------	----------------

47:07:0902005:55

Система координат:				
МСК 47 зона 2				
1				
1	456179.64	2257354.57	-	0,1
2	456180.28	2257355.36	-	0,1
3	456179.08	2257356.34	-	0,1
4	456178.44	2257355.55	-	0,1



Масштаб 1:50

Сведения выписки об основных характеристиках и зарегистрированных правах на объект недвижимости (сооружение)

Реквизиты выписки

Наименование	Значение
Дата формирования выписки	01.07.2025
Регистрационный номер	****-*** / ****-*****

Реквизиты поступившего запроса

Наименование	Значение
Дата поступившего запроса	01.07.2025
Дата получения запроса органом регистрации прав	01.07.2025

Сведения об объекте недвижимости - сооружении

Наименование	Значение
Дата постановки на учет/ регистрации	30.04.2015 0:00:00
Кадастровый номер	47:07:0902002:76
Номер кадастрового квартала	47:07:0902002
Вид объекта недвижимости	002001004000, Сооружение
Кадастровые номера иных объектов недвижимости (земельных участков), в пределах которых расположен объект недвижимости	47:07:0902002:77
Площадь в кв. метрах	1.6
Площадь застройки в квадратных метрах с округлением до 0,1 квадратного метра	1.6
Количество этажей (в том числе подземных)	-
Назначение сооружения	14. сооружения исторические
Наименование сооружения	Ансамбль «Зеленый пояс Славы Ленинграда»: Памятные километровые столбы на «Дороге жизни»
Год завершения строительства	1967
ОКАТО	41212000000
Код КЛАДР	4700500000000
Код региона	47, Ленинградская область
Район	р-н, Всеволожский
Дом	д, б/н
Адрес в соответствии с ФИАС (Текст)	Ленинградская область, Всеволожский муниципальный район, муниципальное образование «Рахьинское городское поселение», шоссе Дорога Жизни, километровый столб № 45
Кадастровая стоимость	160980.3

Сведения о правах и правообладателях

Наименование	Значение
Сведения о праве и правообладателях	
Дата постановки на учет/ регистрации	01.12.2015 15:25:56
Вид зарегистрированного вещного права	001005000000, Оперативное управление
Номер регистрации вещного права	47-47/001-47/012/069/2015-847/2
Сведения о правообладателе	Государственное бюджетное учреждение культуры Ленинградской области "Музейно-мемориальный комплекс "Дорога жизни" 7842032912, 1157847137601 Ленинградская область, Всеволожский район, г. Всеволожск, шоссе Колтушское, д.40
Сведения о праве и правообладателях	
Дата постановки на учет/ регистрации	21.05.2015 9:12:31
Вид зарегистрированного вещного права	001001000000, Собственность
Номер регистрации вещного права	47-47/001-47/001/008/2015-606/1
Сведения о правообладателе	Ленинградская область

Ограничения прав и обременения объекта недвижимости

Наименование	Значение
Ограничение права и обременение объекта недвижимости	
Дата постановки на учет/ регистрации	21.05.2015 9:12:33
Номер регистрации ограничения права или обременения объекта недвижимости	47-47/001-47/001/008/2015-606/2
Вид зарегистрированного ограничения права или обременения объекта недвижимости	022015000000, Объект культурного наследия
Документ-основание	Распоряжение Распоряжение об утверждении охранного обязательства объекта культурного наследия федерального значения, 01-04/19-165, 2019-04-29, Комитет по культуре Ленинградской области
Документ-основание	558232000000, Документы, воспроизводящие сведения об изменении назначения помещения Постановление Совета Министров РСФСР, 624, 1974-12-04

Статус записи об объекте недвижимости


Наименование	Значение
Статус записи об объекте недвижимости	Сведения об объекте недвижимости имеют статус "актуальные"

Объекты капитального строительства

Номер точки	X	Y	Описание закреп.	Погрешность, м
-------------	---	---	------------------	----------------

47:07:0902002:76

Система координат:				
МСК 47 зона 2				
1				
1	456938.69	2257058.70	-	0,1
2	456938.80	2257059.74	-	0,1
3	456937.22	2257059.92	-	0,1
4	456937.10	2257058.89	-	0,1



Масштаб 1:50

СОДЕРЖАНИЕ

АКТ		1-47
Приложение №1.	Протоколы заседания экспертной комиссии от 09.10.2025 г.; и от 24.10.2025г.	48-54
Приложение №2.	Договоры ООО «Неолик» с государственными экспертами: Прокофьевым М.Ф. (договор № 1 от 09.10.2025 г.); Глинской Н.Б. (договор № 2 от 09.10.2025 г.) и Калинин В.А. (договор № 3 от 09.10.2025 г.).	55-66
Приложение №3.	Материалы фотофиксации.	67-159
Приложение №4.	Копия задания Комитета по сохранению культурного наследия Ленинградской области на проведение работ по сохранению объекта культурного наследия, включенного в единый государственный реестр объектов культурного наследия (памятников истории и культуры) народов Российской Федерации, или выявленного объекта культурного наследия № 04-03/25-24 от 31.01.2025 г.	160-167
Приложение №5.	Копия Постановления Совета Министров РСФСР от 04.12.1974 г № 624.	168-171
Приложение №6.	Копия Выписки из ЕГРОКН.	172-175
Приложение №7	Копия Приказа Минкультуры России от 29.12.2015 г. № 29134-р «О регистрации объекта культурного наследия федерального значения «Памятные километровые столбы на «Дороге жизни», 1967 г., входящего в состав объекта культурного наследия федерального значения «Ансамбль «Зеленый пояс Славы Ленинграда», 1965–1968 гг. (Ленинградская область), в едином государственном реестре объектов культурного наследия (памятников истории и культуры) народов Российской Федерации».	176-177
Приложение №8	Копия Приказа Комитета по культуре Ленинградской области от 30.09.2013 г. № 40 «Об установлении границы территории объекта культурного наследия федерального значения «Ансамбль «Зеленый пояс Славы Ленинграда»: Памятные километровые столбы на «Дороге жизни». Копия Приказа Комитета по культуре Ленинградской области от 26.11.2013 г. № 78 «Об установлении границы территории объекта культурного наследия федерального значения «Ансамбль «Зеленый пояс Славы Ленинграда»: Памятные километровые столбы на «Дороге жизни».	178-267
Приложение №9	Копия Приказа Копия Приказа Комитета по культуре Ленинградской области от 04.03.2015 г. № 01-03/15-2 «Об установлении предметов охраны объекта культурного наследия федерального значения Ансамбль «Зеленый пояс Славы Ленинграда».	268-269

Приложение №10	Копия Приказа Комитета по культуре Ленинградской области от 03.07.2015 г. № 01-03/15-32 «Об утверждении границ зон охраны объекта культурного наследия федерального значения ансамбль «Зеленый пояс Славы Ленинграда», а также требований к режимам использования земель и градостроительным регламентам в границах данных зон».	270-280
Приложение №11	Копия Распоряжения Комитета по культуре Ленинградской области от 29.04.2019 № 01-04/19-165 «Об утверждении охранного обязательства собственника или иного законного владельца объекта культурного наследия федерального значения «Памятные километровые столбы на «Дороге жизни», 1967 год, входящего в состав объекта культурного наследия федерального значения «Ансамбль «Зеленый пояс Славы Ленинграда», 1965-1968 г.г., по адресу: Ленинградская область, Всеволожский район, Всеволожское городское поселение, шоссе Дорога Жизни, километровый столб № 3-11; Романовское поселение, шоссе Дорога Жизни, километровый столб № 12-№20; Рахьинское городское поселение, шоссе Дорога Жизни, километровый столб № 21-№ 45, включенного в единый государственный реестр объектов культурного наследия (памятников истории и культуры) народов Российской Федерации».	281-313
Приложение №12	Копия паспорта ОКН от 12.09.2025 г.	314-320
Приложение №13	Выписки (43 шт.) из ЕГРН от 01.07.2025 г. (земельный участок).	321-513